КОМИТЕТ ГРАДОСТРОИТЕЛЬНОЙ ПОЛИТИКИ
ЛЕНИНГРАДСКОЙ ОБЛАСТИ

ПРИКАЗ

от 05 августа 2024 года № 120

Об утверждении правил землепользования и застройки муниципального образования Пашское сельское поселение Волховского муниципального района Ленинградской области применительно к части территории

В соответствии со статьями 32 и 33 Градостроительного кодекса Российской Федерации, пунктом 1 части 2 статьи 1 областного закона от 7 июля 2014 года № 45-оз «О перераспределении полномочий в области градостроительной деятельности между органами государственной власти Ленинградской области и органами местного самоуправления Ленинградской области», подпунктом «б» пункта 1 постановления Правительства Ленинградской области от 05.апреля 2022 года № 203 «Об установлении случаев утверждения в Ленинградской области в 2022 и 2024 годах генеральных планов, правил землепользования и застройки, проектов планировки территории, проектов межевания территории, изменений в генеральные планы, правила землепользования и застройки, проекты планировки территории, проекты межевания территории без проведения общественных обсуждений или публичных слушаний», пунктом 2.13 Положения о Комитете градостроительной политики Ленинградской области, утвержденного постановлением Правительства Ленинградской области от 9 сентября 2019 года № 421, приказываю:

1. Утвердить правила землепользования и застройки муниципального образования Пашское сельское поселение Волховского муниципального района Ленинградской области применительно к части территории согласно приложению к настоящему приказу.

2. Признать утратившими силу:

- Решение совета депутатов муниципального образования Пашское сельское поселение Волховского муниципального района Ленинградской области второго созыва от 15 марта 2011 года № 4 «Об утверждении Правил землепользования и застройки применительно к части территории муниципального образования Пашское сельское поселение»;

- Решение совета депутатов муниципального образования Пашское сельское поселение Волховского муниципального района Ленинградской области второго созыва от 24 июля 2012 года № 17 «О внесении изменений в

Государственный регистрационный номер: 01-06-120/2024
Дата государственной регистрации: 05.08.2024

Правила землепользования и застройки применительно к части территории муниципального образования Пашское сельское поселение»;

- Решение совета депутатов муниципального образования Пашское сельское поселение Волховского муниципального района Ленинградской области третьего созыва от 02 февраля 2015 года № 1 «О внесении изменений в Правила землепользования и застройки применительно к части территории муниципального образования Пашское сельское поселение»;

- приказ комитета по архитектуре и градостроительству Ленинградской области от 10 декабря 2015 года № 48 «О внесении изменений в Правила землепользования и застройки муниципального образования Пашское сельское поселение Волховского муниципального района Ленинградской области применительно к части территории муниципального образования: с. Паша, дер. Медвежья Кара, дер. Рязановщина, дер. Старая Силовая, дер. Рыбежно, дер. Баландино, дер. Малая Весь, дер. Манихино, дер. Тайбольско, дер. Берег, дер. Томилино, дер. Новая»;

- приказ комитета по архитектуре и градостроительству Ленинградской области от 26 мая 2016 года № 29 «О внесении изменений в Правила землепользования и застрой муниципального образовании Пашское сельское поселение Волховского муниципального района Ленинградской области применительно к части территории поселения - с. Паша, дер. Медвежья Кара, дер. Рязановшина, дер. Старая Силовая, дер. Рыбежно, дер. Баландино, дер. Малая Весь, дер. Манихино, дер. Тайбольское, дер. Томилино, дер. Берег, дер. Новая, дер. Бор, дер. Новозотовское, дер. Устеево, дер. Пучнино»;

- приказ Комитета градостроительной политики Ленинградской области от 21 июня 2021 года № 72 «Об уточнении Правил землепользования и застройки муниципального образования Пашское сельское поселение Волховского муниципального района Ленинградской области применительно к части территории муниципального образования: Паша, дер. Медвежья Кара, дер. Рязановщина, дер. Старая Силовая, дер. Рыбежно, дер. Баландино, дер. Малая Весь, дер. Манихино, дер. Тайбольско, дер. Берег, дер. Томилино, дер. Новая, дер. Бор, дер. Новозотовское, дер. Устеево, дер. Пучнино, дер. Надкопанье, дер. Вишняков Посад, дер. Октябрьская Свобода, дер. Усть-Рыбежно»;

- приказ Комитета градостроительной политики Ленинградской области от 09 сентября 2022 года № 127 «О внесении изменений в Правила землепользования и застройки муниципального образования Пашское сельское поселение Волховского муниципального района Ленинградской области применительно к части территории муниципального образования: с. Паша, дер. Медвежья Кара, дер. Рязановщина, дер. Старая Силовая, дер. Рыбежно, дер. Баландино, дер. Малая Весь, дер. Манихино, дер. Тайбольское. дер. Томилино, дер. Берег, дер. Новая, дер. Бор, дер. Новозотовское, дер. Устеево, дер. Пучнино, дер. Надкопанье, дер. Вишняков Посад, дер. Октябрьская Свобода, дер. Усть-Рыбежно».

Председатель комитета И.Я. Кулаков

Приложение
к приказу Комитета
градостроительной политики
Ленинградской области
от 05 августа 2024 года № 120

Правила землепользования и застройки муниципального образования Пашское сельское поселение Волховского муниципального района Ленинградской области применительно к части территории

Часть I. Порядок применения правил землепользования и застройки и внесения изменений в указанные правила

ОГЛАВЛЕНИЕ

ЧАСТЬ I. ПОРЯДОК ПРИМЕНЕНИЯ ПРАВИЛ ЗЕМЛЕПОЛЬЗОВАНИЯ И ЗАСТРОЙКИ И ВНЕСЕНИЯ ИЗМЕНЕНИЙ В УКАЗАННЫЕ ПРАВИЛА 3
ГЛАВА 1. ОБЩИЕ ПОЛОЖЕНИЯ 3
Статья 1. Общие положения 3
Статья 2. Общие положения, относящиеся к ранее возникшим правам. Использование и изменение объектов недвижимости, не соответствующих Правилам 4
ГЛАВА 2. ПОЛОЖЕНИЕ О РЕГУЛИРОВАНИИ ЗЕМЛЕПОЛЬЗОВАНИЯ И ЗАСТРОЙКИ ОРГАНАМИ МЕСТНОГО САМОУПРАВЛЕНИЯ 5
Статья 3. Полномочия органов местного самоуправления и органов государственной власти Ленинградской области в сфере землепользования и застройки территории Пашского сельского поселения 5
Статья 4. Единая комиссия по подготовке проекта Правил землепользования и застройки на территории Волховского муниципального района Ленинградской области 5
ГЛАВА 3. ПОЛОЖЕНИЕ ОБ ИЗМЕНЕНИИ ВИДОВ РАЗРЕШЕННОГО ИСПОЛЬЗОВАНИЯ ЗЕМЕЛЬНЫХ УЧАСТКОВ И ОБЪЕКТОВ КАПИТАЛЬНОГО СТРОИТЕЛЬСТВА ФИЗИЧЕСКИМИ И ЮРИДИЧЕСКИМИ ЛИЦАМИ 7
Статья 5. Изменение одного вида на другой вид использования земельных участков и объектов капитального строительства 7
Статья 6. Порядок предоставления разрешения на условно разрешенный вид использования земельного участка или объекта капитального строительства 8
Статья 7. Порядок предоставления разрешения на отклонение от предельных параметров разрешенного строительства, реконструкции объектов капитального строительства 10
ГЛАВА 4. ПОЛОЖЕНИЕ О ПОДГОТОВКЕ ДОКУМЕНТАЦИИ ПО ПЛАНИРОВКЕ ТЕРРИТОРИИ ОРГАНАМИ МЕСТНОГО САМОУПРАВЛЕНИЯ 13
Статья 8. Общие положения о подготовке документации по планировке территории 13
ГЛАВА 5. ПОЛОЖЕНИЕ О ПРОВЕДЕНИИ ОБЩЕСТВЕННЫХ ОБСУЖДЕНИЙ ИЛИ ПУБЛИЧНЫХ СЛУШАНИЙ ПО ВОПРОСАМ ЗЕМЛЕПОЛЬЗОВАНИЯ И ЗАСТРОЙКИ 16
Статья 9. Проведение общественных обсуждений или публичных слушаний по вопросам землепользования и застройки 16
ГЛАВА 6. ПОЛОЖЕНИЕ О ВНЕСЕНИИ ИЗМЕНЕНИЙ В ПРАВИЛА ЗЕМЛЕПОЛЬЗОВАНИЯ И ЗАСТРОЙКИ 18
Статья 10. Порядок внесения изменений в Правила землепользования и застройки 18
ГЛАВА 7. ПОЛОЖЕНИЕ О РЕГУЛИРОВАНИИ ИНЫХ ВОПРОСОВ ЗЕМЛЕПОЛЬЗОВАНИЯ И ЗАСТРОЙКИ 20
Статья 11. Комплексное развитие территории 20
Статья 12. Требования к архитектурно-градостроительному облику объекта капитального строительства 22

ЧАСТЬ I. ПОРЯДОК ПРИМЕНЕНИЯ ПРАВИЛ ЗЕМЛЕПОЛЬЗОВАНИЯ И ЗАСТРОЙКИ И ВНЕСЕНИЯ ИЗМЕНЕНИЙ В УКАЗАННЫЕ ПРАВИЛА

ГЛАВА 1. ОБЩИЕ ПОЛОЖЕНИЯ

Статья 1. Общие положения

Правила землепользования и застройки муниципального образования Пашское сельское поселение Волховского муниципального района Ленинградской области применительно к части территории (далее – Правила) являются документом градостроительного зонирования, принятым в соответствии с Градостроительным кодексом Российской Федерации, Земельным кодексом Российской Федерации, Федеральным законом «Об общих принципах организации местного самоуправления в Российской Федерации», иными законами и иными нормативными правовыми актами Российской Федерации, законами и иными нормативными правовыми актами Ленинградской области, Уставом и иными нормативно правовыми актами муниципального образования Волховский муниципальный район Ленинградской области, а также с учетом положений иных актов и документов, определяющих основные направления социально-экономического и градостроительного развития муниципального образования Пашское сельское поселение Волховского муниципального района Ленинградской области (далее - Пашское сельское поселение), охраны его культурного наследия, окружающей среды и рационального использования природных ресурсов.

Настоящие Правила в соответствии с Градостроительным кодексом Российской Федерации разработаны в целях:

– создания условий для устойчивого развития территории Пашского сельского поселения, сохранения окружающей среды и объектов культурного наследия;

– создания условий для планировки территории Пашского сельского поселения;

– обеспечения прав и законных интересов физических и юридических лиц, в том числе правообладателей земельных участков и объектов капитального строительства;

– создания условий для привлечения инвестиций, в том числе путем предоставления возможности выбора наиболее эффективных видов разрешенного использования земельных участков и объектов капитального строительства.

Настоящие Правила в соответствии с Градостроительным кодексом Российской Федерации, Земельным кодексом Российской Федерации вводят в Пашском сельском поселении систему регулирования землепользования и застройки, которая основана на градостроительном зонировании – делении всей территории в границах Пашского сельского поселения на территориальные зоны с установлением для каждой из них единого градостроительного регламента по видам разрешенного использования земельных участков и объектов капитального строительства, предельным

(минимальным и (или) максимальным) размерам земельных участков и предельным параметрам разрешенного строительства, реконструкции объектов капитального строительства.

Статья 2. Общие положения, относящиеся к ранее возникшим правам. Использование и изменение объектов недвижимости, не соответствующих Правилам

1. Принятые до введения в действие настоящих Правил нормативные правовые акты Пашского сельского поселения по вопросам землепользования и застройки применяются в части, не противоречащей настоящим Правилам.

2. Объекты недвижимости, существовавшие на законных основаниях до вступления в силу настоящих Правил, или до вступления в силу изменений в настоящие Правила являются не соответствующими настоящим Правилам в случаях, когда эти объекты:

1) имеют вид (виды) разрешенного использования, предельные параметры, которые не соответствуют градостроительному регламенту соответствующих территориальных зон;

2) имеют вид (виды) разрешенного использования, предельные параметры, которые соответствуют градостроительному регламенту соответствующих территориальных зон, но расположены в границах зон с особыми условиями использования территорий, в пределах которых не предусмотрено размещение соответствующих объектов согласно законодательству Российской Федерации и настоящим Правилам.

3. Земельные участки или объекты капитального строительства, виды разрешенного использования, предельные (минимальные и (или) максимальные) размеры и предельные параметры разрешенного строительства, реконструкции которых не соответствуют градостроительным регламентам, установленными настоящими Правилами, могут использоваться без установления срока приведения их в соответствие с градостроительным регламентом, за исключением случаев, если использование таких земельных участков и объектов капитального строительства опасно для жизни или здоровья человека, для окружающей среды, объектов культурного наследия.

4. Реконструкция указанных в части 3 настоящей статьи объектов капитального строительства может осуществляться только путем приведения таких объектов в соответствие с градостроительным регламентом настоящих Правил или путем уменьшения их несоответствия предельным параметрам разрешенного строительства, реконструкции. Изменение видов разрешенного использования указанных земельных участков и объектов капитального строительства может осуществляться путем приведения их в соответствие с видами разрешенного использования земельных участков и объектов капитального строительства, установленными градостроительным регламентом настоящих Правил.

5. В отношении самовольно занятых земельных участков, самовольного строительства и самовольных построек применяются нормы гражданского и земельного законодательства.

ГЛАВА 2. ПОЛОЖЕНИЕ О РЕГУЛИРОВАНИИ ЗЕМЛЕПОЛЬЗОВАНИЯ И ЗАСТРОЙКИ ОРГАНАМИ МЕСТНОГО САМОУПРАВЛЕНИЯ

Статья 3. Полномочия органов местного самоуправления и органов государственной власти Ленинградской области в сфере землепользования и застройки территории Пашского сельского поселения

1. Полномочия в сфере землепользования и застройки территории Пашского сельского поселения осуществляются органами местного самоуправления Ленинградской области в соответствии с действующим законодательством.

2. В случаях, предусмотренных областным законом Ленинградской области от 07.07.2014 № 45-оз «О перераспределении полномочий в области градостроительной деятельности между органами государственной власти Ленинградской области и органами местного самоуправления Ленинградской области», полномочия органов местного самоуправления в области градостроительной деятельности осуществляются органами исполнительной власти Ленинградской области, уполномоченными Правительством Ленинградской области на осуществление полномочий органов местного самоуправления Ленинградской области в области градостроительной деятельности.

Статья 4. Единая комиссия по подготовке проекта Правил землепользования и застройки на территории Волховского муниципального района Ленинградской области

1. Единая комиссия по подготовке проектов правил землепользования и застройки на территории Волховского муниципального района Ленинградской области (далее – Комиссия) создана для координации работы по подготовке проектов Правил землепользования и застройки и других документов градостроительного зонирования и территориального планирования и внесения изменений в них, контроля за правильностью их применения на территории муниципальных образований Волховского муниципального района Ленинградской области, для рассмотрения заявлений граждан и/или юридических лиц о внесении изменений в документы градостроительного зонирования и территориального планирования муниципальных образований Волховского муниципального района Ленинградской области.

2. Комиссия формируется на основании постановления главы администрации Волховского муниципального района Ленинградской области и осуществляет свою деятельность в соответствии с настоящими Правилами, иными муниципальными правовыми актами, регламентирующими ее деятельность, и областным законом от 10.04.2017 № 25-оз «О требованиях к составу и порядку деятельности комиссии по

подготовке проекта правил землепользования и застройки на территории Ленинградской области».

3. Задачи Комиссии:

3.1 Формирование и совершенствование системы регулирования землепользования и застройки на территории Пашского сельского поселения.

3.2. Подготовка рекомендаций и предложений по вопросам разработки и реализации градостроительной, архитектурной политики, политики в области землепользования и застройки.

3.3. Защита прав граждан и обеспечение равенства прав физических и юридических лиц в процессе реализации отношений, возникающих по поводу землепользования и застройки.

3.4. Иные задачи в области архитектуры, градостроительства, землепользования и застройки.

4. Комиссия реализует следующие полномочия:

4.1. Организует в установленном порядке подготовку, а также рассмотрение предложений о внесении изменений в Правила, осуществляет подготовку заключения, в котором содержатся рекомендации о внесении в соответствии с поступившими предложениями изменений в правила землепользования и застройки или об отклонении такого предложения с указанием причин отклонения;

4.2. Рассматривает заявления о предоставлении разрешения на условно разрешённый вид использования земельного участка или объекта капитального строительства в порядке, установленном статьей 6 настоящих Правил;

4.3. Рассматривает заявления о предоставлении разрешения на отклонение от предельных параметров разрешенного строительства, реконструкции объектов капитального строительства в порядке, установленном статьей 7 настоящих Правил;

4.4. Рассматривает предложения по проектам документов территориального планирования (внесения изменений);

4.5. Участвует в организации и проведении общественных обсуждений или публичных слушаний по проектам о внесении изменений в Правила, проектам решений о предоставлении разрешения на условно разрешённый вид использования земельного участка или объекта капитального строительства, о предоставлении разрешения на отклонение от предельных параметров разрешенного строительства, реконструкции объектов капитального строительства, в порядке, определяемом главой 5 настоящих Правил;

4.6. Подготавливает рекомендации по результатам общественных обсуждений или публичных слушаний, в том числе рекомендации о предоставлении разрешения на условно разрешенный вид использования, на отклонение от предельных параметров разрешенного строительства, реконструкции, рекомендации по досудебному урегулированию споров в связи с обращениями физических и юридических лиц по поводу решений уполномоченного органа местного самоуправления, касающихся вопросов землепользования и застройки;

4.7. Осуществляет иные полномочия в соответствии с Положением о Комиссии и иными муниципальными правовыми актами, регламентирующими её деятельность.

ГЛАВА 3. ПОЛОЖЕНИЕ ОБ ИЗМЕНЕНИИ ВИДОВ РАЗРЕШЕННОГО ИСПОЛЬЗОВАНИЯ ЗЕМЕЛЬНЫХ УЧАСТКОВ И ОБЪЕКТОВ КАПИТАЛЬНОГО СТРОИТЕЛЬСТВА ФИЗИЧЕСКИМИ И ЮРИДИЧЕСКИМИ ЛИЦАМИ

Статья 5. Изменение одного вида на другой вид использования земельных участков и объектов капитального строительства

1. Изменение одного вида разрешенного использования земельных участков и объектов капитального строительства на другой вид такого использования осуществляется в соответствии с видами разрешенного использования, установленными градостроительным регламентом настоящих Правил при условии соблюдения требований технических регламентов.

2. Коды (числовые обозначения) и наименования видов разрешенного использования земельных участков соответствуют классификатору видов разрешенного использования земельных участков, утвержденному приказом Росреестра от 10.11.2020 № П/0412 «Об утверждении классификатора видов разрешенного использования земельных участков».

3. Основные и вспомогательные виды разрешенного использования земельных участков и объектов капитального строительства правообладателями земельных участков и объектов капитального строительства, за исключением органов государственной власти, органов местного самоуправления, государственных и муниципальных учреждений, государственных и муниципальных унитарных предприятий, выбираются самостоятельно без дополнительных разрешений и согласования.

4. Решения об изменении одного вида разрешенного использования земельных участков и объектов капитального строительства, расположенных на земельных участках, на которые действие градостроительных регламентов не распространяется или для которых градостроительные регламенты не устанавливаются, на другой вид такого использования принимаются в соответствии с федеральными законами.

5. В случае если правообладатель земельного участка и (или) объекта капитального строительства запрашивает изменение вида разрешенного использования на условно разрешенный вид использования, применяется порядок предоставления разрешения на условно разрешенный вид использования земельного участка или объекта капитального строительства, установленный статьей 39 Градостроительного кодекса Российской Федерации и статьей 6 настоящих Правил.

6. Внесение соответствующих изменений в Единый государственный реестр недвижимости (ЕГРН) обеспечивает правообладатель земельного участка или объекта капитального строительства.

7. Со дня принятия решения о комплексном развитии территории и до дня утверждения документации по планировке территории, в отношении которой принято решение о ее комплексном развитии, изменение вида разрешенного использования земельных участков и (или) объектов капитального строительства, расположенных в границах такой территории, не допускается.

Статья 6. Порядок предоставления разрешения на условно разрешенный вид использования земельного участка или объекта капитального строительства

1. Разрешение на условно разрешенный вид использования земельного участка или объекта капитального строительства требуется в случаях, когда правообладатели земельного участка или объекта капитального строительства планируют использовать принадлежащие им земельные участки или объекты капитального строительства в соответствии с видом (видами) использования, которые определены настоящими Правилами как условно разрешенные виды использования земельных участков и объектов капитального строительства применительно к соответствующей территориальной зоне, установленной на Карте градостроительного зонирования.

2. Физическое или юридическое лицо, заинтересованное в предоставлении разрешения на условно разрешенный вид использования земельного участка или объекта капитального строительства (далее – разрешение на условно разрешенный вид использования), направляет заявление о предоставлении разрешения на условно разрешенный вид использования в Комиссию.

Заявление заинтересованного лица должно содержать:

– фамилию, имя, отчество заявителя, место проживания заявителя – физического лица, наименование, ИНН, ОГРН, место нахождения заявителя – юридического лица, наименование объекта капитального строительства;

– адрес и кадастровый номер земельного участка или объекта капитального строительства, применительно к которому запрашивается разрешение на условно разрешенный вид использования.

Заявление должно быть подписано заявителем – физическим лицом или руководителем заявителя – юридического лица (лицом, имеющим право в соответствии с учредительными документами юридического лица представлять интересы юридического лица без доверенности) либо представителем заявителя – физического или юридического лица, действующим на основании надлежащим образом оформленной доверенности.

Заявление о предоставлении разрешения на условно разрешенный вид использования может быть направлено в форме электронного документа, подписанного электронной подписью в соответствии с требованиями Федерального закона от 06.04.2011 № 63-ФЗ «Об электронной подписи».

3. К заявлению прилагаются документы и материалы, предусмотренные нормативным правовым актом органа исполнительной власти Ленинградской области,

уполномоченного Правительством Ленинградской области на осуществление полномочий органов местного самоуправления Ленинградской области в области градостроительной деятельности, нормативными правовыми актами органа местного самоуправления Волховского муниципального района Ленинградской области.

4. Проект решения о предоставлении разрешения на условно разрешенный вид использования земельного участка или объекта капитального строительства, за исключением случая, предусмотренного частью 11 статьи 39 Градостроительного кодекса Российской Федерации, подлежит обсуждению на общественных обсуждениях или публичных слушаниях, проводимых в порядке, установленном статьей 5.1 Градостроительного кодекса Российской Федерации.

5. Организатор общественных обсуждений или публичных слушаний направляет сообщения о проведении общественных обсуждений или публичных слушаний по проекту предоставления разрешения на условно разрешенный вид использования правообладателям земельных участков, имеющих общие границы с земельным участком, применительно к которому запрашивается данное разрешение, правообладателям объектов капитального строительства, расположенных на земельных участках, имеющих общие границы с земельным участком, применительно к которому запрашивается данное разрешение, и правообладателям помещений, являющихся частью объекта капитального строительства, применительно к которому запрашивается данное разрешение. Указанные сообщения направляются не позднее чем через семь рабочих дней со дня поступления заявления заинтересованного лица о предоставлении разрешения на условно разрешенный вид использования.

6. Срок проведения общественных обсуждений или публичных слушаний со дня оповещения жителей муниципального образования об их проведении до дня опубликования заключения о результатах общественных обсуждений или публичных слушаний определяется уставом муниципального образования и (или) нормативным правовым актом представительного органа муниципального образования и не может быть более одного месяца.

7. Расходы, связанные с организацией и проведением общественных обсуждений или публичных слушаний по проекту решения о предоставлении разрешения на условно разрешенный вид использования, несет физическое или юридическое лицо, заинтересованное в предоставлении такого разрешения.

8. На основании заключения о результатах общественных обсуждений или публичных слушаний по проекту решения о предоставлении разрешения на условно разрешенный вид использования Комиссия осуществляет подготовку рекомендаций о предоставлении разрешения на условно разрешенный вид использования или об отказе в предоставлении такого разрешения с указанием причин принятого решения и направляет их главе администрации Волховского муниципального района Ленинградской области или в орган исполнительной власти Ленинградской области, уполномоченный на принятие решения о предоставлении разрешения на условно разрешенный вид использования земельного участка или объекта капитального

строительства или об отказе в предоставлении такого разрешения, в случаях, предусмотренных статьей 1 областного закона от 07.07.2014 № 45-оз «О перераспределении полномочий в области градостроительной деятельности между органами государственной власти Ленинградской области и органами местного самоуправления Ленинградской области».

9. Принятие решения о предоставлении разрешения на условно разрешенный вид использования земельного участка или объекта капитального строительства или об отказе в предоставлении такого разрешения осуществляется в порядке, предусмотренном нормативным правовым актом органа местного самоуправления Волховского муниципального района или, в случаях предусмотренных областным законом от 07.07.2014 № 45-оз «О перераспределении полномочий в области градостроительной деятельности между органами государственной власти Ленинградской области и органами местного самоуправления Ленинградской области», нормативным правовым актом органа исполнительной власти Ленинградской области.

10. Физическое или юридическое лицо вправе оспорить в судебном порядке решение о предоставлении разрешения на условно разрешенный вид использования или об отказе в предоставлении такого разрешения.

Статья 7. Порядок предоставления разрешения на отклонение от предельных параметров разрешенного строительства, реконструкции объектов капитального строительства

1. Правообладатели земельных участков, размеры которых меньше установленных градостроительным регламентом минимальных размеров земельных участков либо конфигурация, инженерно-геологические или иные характеристики, которых неблагоприятны для застройки, вправе обратиться за разрешениями на отклонение от предельных параметров разрешенного строительства, реконструкции объектов капитального строительства.

2. Правообладатели земельных участков вправе обратиться за разрешениями на отклонение от предельных параметров разрешенного строительства, реконструкции объектов капитального строительства, если такое отклонение необходимо в целях однократного изменения одного или нескольких предельных параметров разрешенного строительства, реконструкции объектов капитального строительства, установленных градостроительным регламентом для конкретной территориальной зоны, не более чем на десять процентов.

3. Отклонение от предельных параметров разрешенного строительства, реконструкции объектов капитального строительства (далее – Отклонение) разрешается для отдельного земельного участка при соблюдении требований технических регламентов.

4. Заинтересованное в получении разрешения на Отклонение лицо направляет заявление о предоставлении разрешения на Отклонение в Комиссию.

Заявление правообладателя (правообладателей) земельного участка должно содержать:

– фамилию, имя, отчество заявителя, место проживания заявителя – физического лица, наименование, ИНН, ОГРН, место нахождения заявителя – юридического лица, наименование объекта капитального строительства;

– адрес и кадастровый номер земельного участка, применительно к которому запрашивается разрешение на Отклонение;

– информацию о том, что размер земельного участка меньше установленных градостроительным регламентом минимальных размеров земельных участков (со ссылкой на структурную единицу правил землепользования и застройки, которой установлен градостроительный регламент в отношении указанного земельного участка) и (или) описание неблагоприятных для застройки параметров, конфигурации, инженерно-геологических или иных характеристик земельного участка, для которого запрашивается Отклонение;

– обоснование необходимости данного отклонения,

– вид, назначение, параметры объекта (объектов) капитального строительства, строительство или реконструкция которого (которых) планируется на данном земельном участке.

Заявление должно быть подписано заявителем – физическим лицом или руководителем заявителя – юридического лица (лицом, имеющим право в соответствии с учредительными документами юридического лица представлять интересы юридического лица без доверенности) либо представителем заявителя – физического или юридического лица, действующим на основании надлежащим образом оформленной доверенности.

Заявление о предоставлении разрешения на отклонение от предельных параметров разрешенного строительства, реконструкции объектов капитального строительства может быть направлено в форме электронного документа, подписанного электронной подписью в соответствии с требованиями Федерального закона от 06.04.2011 № 63-ФЗ «Об электронной подписи».

5. К заявлению прилагаются документы и материалы, предусмотренные нормативным правовым актом органа исполнительной власти Ленинградской области, уполномоченного Правительством Ленинградской области на осуществление полномочий органов местного самоуправления Ленинградской области в области градостроительной деятельности, нормативными правовыми актами органа местного самоуправления Волховского муниципального района Ленинградской области, устанавливающими порядок принятия решений о предоставлении разрешения на отклонение от предельных параметров разрешенного строительства, реконструкции объектов капитального строительства.

6. Проект решения о предоставлении разрешения на Отклонение подготавливается в течение пятнадцати рабочих дней со дня поступления заявления о

предоставлении такого разрешения и подлежит обсуждению на общественных обсуждениях или публичных слушаниях, проводимых в порядке, установленном статьей 5.1 Градостроительного кодекса Российской Федерации с учетом положений статьи ст. 40 Градостроительного кодекса Российской Федерации, за исключением случая, указанного в части 2 настоящей статьи.

7. Расходы, связанные с организацией и проведением общественных обсуждений или публичных слушаний по проекту решения о предоставлении разрешения на отклонение от предельных параметров разрешенного строительства, реконструкции объектов капитального строительства, несет физическое или юридическое лицо, заинтересованное в предоставлении такого разрешения.

8. Срок проведения общественных обсуждений или публичных слушаний со дня оповещения жителей муниципального образования об их проведении до дня опубликования заключения о результатах общественных обсуждений или публичных слушаний определяется уставом муниципального образования и (или) нормативным правовым актом представительного органа муниципального образования и не может быть более одного месяца.

9. На основании заключения о результатах общественных обсуждений или публичных слушаний по проекту решения о предоставлении разрешения на Отклонение Комиссия в течение 15 дней осуществляет подготовку рекомендаций о предоставлении такого разрешения или об отказе в предоставлении такого разрешения с указанием причин принятого решения и направляет их главе администрации Волховского муниципального района Ленинградской области или в орган исполнительной власти Ленинградской области, уполномоченный на принятие решения о предоставлении разрешений на Отклонение или об отказе в предоставлении таких разрешения, в случаях, предусмотренных статьей 1 областного закона от 07.07.2014 № 45-оз «О перераспределении полномочий в области градостроительной деятельности между органами государственной власти Ленинградской области и органами местного самоуправления Ленинградской области».

10. Принятие решения о предоставлении разрешения на Отклонение или об отказе в предоставлении такого разрешения осуществляется в порядке, предусмотренном нормативными правовыми актами органа местного самоуправления Волховского муниципального района или, в случаях предусмотренных областным законом от 07.07.2014 № 45-оз «О перераспределении полномочий в области градостроительной деятельности между органами государственной власти Ленинградской области и органами местного самоуправления Ленинградской области» нормативным правовым актом органа исполнительной власти Ленинградской области.

11. Физическое или юридическое лицо вправе оспорить в судебном порядке решение о предоставлении разрешения на отклонение от предельных параметров разрешенного строительства, реконструкции объектов капитального строительства или об отказе в предоставлении такого разрешения.

ГЛАВА 4. ПОЛОЖЕНИЕ О ПОДГОТОВКЕ ДОКУМЕНТАЦИИ ПО ПЛАНИРОВКЕ ТЕРРИТОРИИ ОРГАНАМИ МЕСТНОГО САМОУПРАВЛЕНИЯ

Статья 8. Общие положения о подготовке документации по планировке территории

1. Подготовка документации по планировке территории осуществляется в целях обеспечения устойчивого развития территорий, в том числе выделения элементов планировочной структуры, установления границ земельных участков, установления границ зон планируемого размещения объектов капитального строительства.

2. Подготовка документации по планировке территории осуществляется в отношении выделяемых проектом планировки территории одного или нескольких смежных элементов планировочной структуры, определенных правилами землепользования и застройки Пашского сельского поселения территориальных зон и (или) установленных схемой территориального планирования Волховского муниципального района, генеральным планом Пашского сельского поселения функциональных зон, территории, в отношении которой предусматривается осуществление комплексного развития территории.

3. Подготовка документации по планировке территории в целях размещения объекта капитального строительства является обязательной в следующих случаях:

1) необходимо изъятие земельных участков для государственных или муниципальных нужд в связи с размещением объекта капитального строительства федерального, регионального или местного значения;

2) необходимы установление, изменение или отмена красных линий;

3) необходимо образование земельных участков в случае, если в соответствии с земельным законодательством образование земельных участков осуществляется только в соответствии с проектом межевания территории;

4) размещение объекта капитального строительства планируется на территориях двух и более муниципальных образований, имеющих общую границу (за исключением случая, если размещение такого объекта капитального строительства планируется осуществлять на землях или земельных участках, находящихся в государственной или муниципальной собственности, и для размещения такого объекта капитального строительства не требуются предоставление земельных участков, находящихся в государственной или муниципальной собственности, и установление сервитутов);

5) планируются строительство, реконструкция линейного объекта (за исключением случая, если размещение линейного объекта планируется осуществлять на землях или земельных участках, находящихся в государственной или муниципальной собственности, и для размещения такого линейного объекта не требуются предоставление земельных участков, находящихся в государственной или муниципальной собственности, и установление сервитутов). Правительством Российской Федерации могут быть установлены иные случаи, при которых для

строительства, реконструкции линейного объекта не требуется подготовка документации по планировке территории;

6) планируется размещение объекта капитального строительства, не являющегося линейным объектом, и необходимых для обеспечения его функционирования объектов капитального строительства в границах особо охраняемой природной территории или в границах земель лесного фонда;

7) планируется осуществление комплексного развития территории;

8) планируется строительство объектов индивидуального жилищного строительства с привлечением денежных средств участников долевого строительства в соответствии с Федеральным законом от 30 декабря 2004 года № 214-ФЗ «Об участии в долевом строительстве многоквартирных домов и иных объектов недвижимости и о внесении изменений в некоторые законодательные акты Российской Федерации».

4. Общие требования к документации по планировке территории установлены статьей 41.1 Градостроительного кодекса Российской Федерации.

5. Подготовка документации по планировке территории осуществляется в соответствии с материалами и результатами инженерных изысканий в случаях, предусмотренных частью 2 статьи 41.2 Градостроительного кодекса Российской Федерации.

6. Видами документации по планировке территории являются:

1) проект планировки территории;

2) проект межевания территории.

7. Состав и содержание проекта планировки территории определяются статьей 42 Градостроительного кодекса Российской Федерации.

8. Состав и содержание проекта межевания территории определяются статьей 43 Градостроительного кодекса Российской Федерации.

9. Состав и содержание документации по планировке территории, предусматривающей размещение одного или нескольких линейных объектов, устанавливаются Правительством Российской Федерации.

10. Применительно к территории ведения гражданами садоводства или огородничества для собственных нужд, территории, в границах которой не предусматривается осуществление комплексного развития территории, а также не планируется размещение линейных объектов, допускается подготовка проекта межевания территории без подготовки проекта планировки территории в целях, предусмотренных частью 2 статьи 43 Градостроительного кодекса Российской Федерации.

11. Проект планировки территории является основой для подготовки проекта межевания территории, за исключением случаев, предусмотренных частью 10 настоящей статьи. Подготовка проекта межевания территории осуществляется в составе проекта планировки территории или в виде отдельного документа.

12. Особенности подготовки документации по планировке территории садоводства или огородничества устанавливаются Федеральным законом от 29 июля

2017 года № 217-ФЗ «О ведении гражданами садоводства и огородничества для собственных нужд и о внесении изменений в отдельные законодательные акты Российской Федерации».

Порядок подготовки и утверждения документации по планировке территории, порядок внесения в нее изменений и её отмены осуществляется в соответствии со статьей 45 Градостроительного кодекса Российской Федерации и законом Ленинградской области от 07.07.2014 № 45-оз «О перераспределении полномочий в области градостроительной деятельности между органами государственной власти Ленинградской области и органами местного самоуправления Ленинградской области».

14. Решения о подготовке документации по планировке территории принимаются самостоятельно:

1) лицами, с которыми заключены договоры о комплексном развитии территории, операторами комплексного развития территории;

2) правообладателями существующих линейных объектов, подлежащих реконструкции, в случае подготовки документации по планировке территории в целях их реконструкции (за исключением случая, указанного в части 12.12 статьи 45 Градостроительного кодекса Российской Федерации);

3) субъектами естественных монополий, организациями коммунального комплекса в случае подготовки документации по планировке территории для размещения объектов федерального значения, объектов регионального значения, объектов местного значения (за исключением случая, указанного в части 12.12 статьи 45 Градостроительного кодекса Российской Федерации);

4) садоводческим или огородническим некоммерческим товариществом в отношении земельного участка, предоставленного такому товариществу для ведения садоводства или огородничества.

В указанных случаях, подготовка документации по планировке территории осуществляется указанными лицами за счет их средств самостоятельно или привлекаемыми организациями в соответствии с законодательством Российской Федерации. Расходы указанных лиц на подготовку документации по планировке территории не подлежат возмещению за счет средств бюджетов бюджетной системы Российской Федерации.

15. Порядок подготовки и утверждения документации по планировке территории, порядок внесения в нее изменений и её отмены осуществляется в соответствии со статьей 45 Градостроительного кодекса Российской Федерации и законом Ленинградской области от 07.07.2014 № 45-оз «О перераспределении полномочий в области градостроительной деятельности между органами государственной власти Ленинградской области и органами местного самоуправления Ленинградской области».

16. Проекты планировки территории и проекты межевания территории до их утверждения подлежат обязательному рассмотрению на общественных обсуждениях или публичных слушаниях. Общественные обсуждения или публичные слушания по проекту планировки территории и проекту межевания территории не проводятся в

случаях, предусмотренных частью 12 статьи 43 и частью 22 статьи 45 Градостроительного Кодекса Российской Федерации, а также в случае, если проект планировки территории и проект межевания территории подготовлены в отношении:

1) территории в границах земельного участка, предоставленного садоводческому или огородническому некоммерческому товариществу для ведения садоводства или огородничества;

2) территории для размещения линейных объектов в границах земель лесного фонда.

17. Участниками общественных обсуждений или публичных слушаний по проекту планировки территории и проекту межевания территории являются граждане, постоянно проживающие на территории, в отношении которой подготовлены данные проекты, правообладатели находящихся в границах этой территории земельных участков и (или) расположенных на них объектов капитального строительства, а также правообладатели помещений, являющихся частью указанных объектов капитального строительства.

18. Срок проведения общественных обсуждений или публичных слушаний по проекту планировки территории и проекту межевания территории со дня оповещения жителей Глажевского сельского поселения об их проведении до дня опубликования заключения о результатах общественных обсуждений или публичных слушаний определяется уставом и (или) нормативным правовым актом представительного органа Глажевского сельского поселения и не может быть менее четырнадцати дней и более тридцати дней (если иное не установлено действующим законодательством).

ГЛАВА 5. ПОЛОЖЕНИЕ О ПРОВЕДЕНИИ ОБЩЕСТВЕННЫХ ОБСУЖДЕНИЙ ИЛИ ПУБЛИЧНЫХ СЛУШАНИЙ ПО ВОПРОСАМ ЗЕМЛЕПОЛЬЗОВАНИЯ И ЗАСТРОЙКИ

Статья 9. Проведение общественных обсуждений или публичных слушаний по вопросам землепользования и застройки

1. Общественные обсуждения или публичные слушания по вопросам землепользования и застройки проводятся в соответствии со статьями 5.1, 28, 31, 39 и 46 Градостроительного кодекса Российской Федерации, законодательством Российской Федерации и Ленинградской области, в порядке, определяемом нормативным правовым актом представительного органа Пашского сельского поселения в части, не противоречащей Градостроительному кодексу Российской Федерации.

2. В целях соблюдения права человека на благоприятные условия жизнедеятельности, прав и законных интересов правообладателей земельных участков и объектов капитального строительства в обязательном порядке проводятся общественные обсуждения или публичные слушания, за исключением случаев, предусмотренных Градостроительным кодексом Российской Федерации и другими федеральными законами, по следующим проектам:

1) проектам Правил;

2) проектам планировки территории;

3) проектам межевания территории;

4) проектам, предусматривающим внесение изменений в один из указанных в пунктах 1-3 части 2 настоящей статьи утвержденных документов;

5) проектам решений о предоставлении разрешения на условно разрешенный вид использования земельного участка или объекта капитального строительства, за исключением случаев, предусмотренных Градостроительным кодексом Российской Федерации;

6) проектам решений о предоставлении разрешения на отклонение от предельных параметров разрешенного строительства, реконструкции объектов капитального строительства, за исключением случая, предусмотренного Градостроительным кодексом Российской Федерации.

3. Участниками общественных обсуждений или публичных слушаний по проектам Правил, проектам планировки территории, проектам межевания территории, проектам, предусматривающим внесение изменений в один из указанных утвержденных документов, являются граждане, постоянно проживающие на территории, в отношении которой подготовлены данные проекты, правообладатели находящихся в границах этой территории земельных участков и (или) расположенных на них объектов капитального строительства, а также правообладатели помещений, являющихся частью указанных объектов капитального строительства.

4. Участниками публичных слушаний по проектам решений о предоставлении разрешения на условно разрешенный вид использования земельного участка или объекта капитального строительства, проектам решений о предоставлении разрешения на отклонение от предельных параметров разрешенного строительства, реконструкции объектов капитального строительства являются граждане, постоянно проживающие в пределах территориальной зоны, в границах которой расположен земельный участок или объект капитального строительства, в отношении которых подготовлены данные проекты, правообладатели находящихся в границах этой территориальной зоны земельных участков и (или) расположенных на них объектов капитального строительства, граждане, постоянно проживающие в границах земельных участков, прилегающих к земельному участку, в отношении которого подготовлены данные проекты, правообладатели таких земельных участков или расположенных на них объектов капитального строительства, правообладатели помещений, являющихся частью объекта капитального строительства, в отношении которого подготовлены данные проекты, а в случае, предусмотренном частью 3 статьи 39 Градостроительного кодекса Российской Федерации, также правообладатели земельных участков и объектов капитального строительства, подверженных риску негативного воздействия на окружающую среду в результате реализации данных проектов.

5. Составы процедур проведения общественных обсуждений предусмотрены частями 4 и 5 статьи 5.1 Градостроительного кодекса Российской Федерации.

6. Обработка персональных данных участников общественных обсуждений осуществляется с учетом требований, установленных Федеральным законом от 27.07.2006 года № 152-ФЗ «О персональных данных».

7. Продолжительность общественных обсуждений или публичных слушаний по проекту Правил составляет не более одного месяца со дня опубликования такого проекта (если иное не установлено действующим законодательством).

8. В случае подготовки изменений в Правила в части внесения изменений в градостроительный регламент, установленный для конкретной территориальной зоны, а также в случае подготовки изменений в Правила в связи с принятием решения о комплексном развитии территории, общественные обсуждения по внесению изменений в Правила проводятся в границах территориальной зоны, для которой установлен такой градостроительный регламент, в границах территории, подлежащей комплексному развитию.

9. В целях внесения изменений в Правила в случаях, предусмотренных пунктами 3 - 5 части 2 и частью 3.1 статьи 33 Градостроительного кодекса Российской Федерации, а также в случае однократного изменения видов разрешенного использования, установленных градостроительным регламентом для конкретной территориальной зоны, без изменения ранее установленных предельных параметров разрешенного строительства, реконструкции объектов капитального строительства и (или) в случае однократного изменения одного или нескольких предельных параметров разрешенного строительства, реконструкции объектов капитального строительства, установленных градостроительным регламентом для конкретной территориальной зоны, не более чем на десять процентов проведение общественных обсуждений или публичных слушаний не требуется.

10. Особенности проведения публичных слушаний по проектам планировки территории, проектам межевания территории, проектам, предусматривающим внесение изменений в один из указанных утвержденных документов, проекты решений о предоставлении разрешения на условно разрешенный вид использования земельного участка или объекта капитального строительства, проектам решений о предоставлении разрешения на отклонение от предельных параметров разрешенного строительства, реконструкции объектов капитального строительства определены статьями 6,7,8 Правил и статьями 39 и 46 Градостроительного кодекса Российской Федерации

ГЛАВА 6. ПОЛОЖЕНИЕ О ВНЕСЕНИИ ИЗМЕНЕНИЙ В ПРАВИЛА ЗЕМЛЕПОЛЬЗОВАНИЯ И ЗАСТРОЙКИ

Статья 10. Порядок внесения изменений в Правила землепользования и застройки

1. Внесение изменений в Правила осуществляется в порядке, предусмотренном статьями 31 и 32 Градостроительного кодекса Российской Федерации, с учетом особенностей, установленных статьей 33 Градостроительного кодекса Российской Федерации и областным законом от 07.07.2014 № 45-оз «О перераспределении

полномочий в области градостроительной деятельности между органами государственной власти Ленинградской области и органами местного самоуправления Ленинградской области».

2. Основания для внесения изменений в Правила указаны в части 2 статьи 33 Градостроительного кодекса Российской Федерации.

3. Предложения о внесении изменений в Правила направляются в Комиссию.

4. Комиссия в течение двадцати пяти дней со дня поступления предложения о внесении изменений в Правила проверяет их соответствие законодательству Российской Федерации и осуществляет подготовку заключения, в котором содержится рекомендация о внесении в соответствии с поступившим предложением изменения в Правила или об отклонении такого предложения с указанием причин отклонения, и направляет это заключение в установленном порядке в орган исполнительной власти Ленинградской области, уполномоченный на принятие решения о подготовке проекта о внесении изменений в Правила.

5. В случае если Правилами не обеспечена возможность размещения на территории Пашского сельского поселения предусмотренных документами территориального планирования объектов федерального значения, объектов регионального значения, объектов местного значения Волховского муниципального района (за исключением линейных объектов), уполномоченный федеральный орган исполнительной власти, уполномоченный орган исполнительной власти Ленинградской области, уполномоченный орган местного самоуправления Волховского муниципального района направляют требование о внесении изменений в Правила в целях обеспечения размещения указанных объектов.

Указанное требование может быть направлено непосредственно в орган исполнительной власти Ленинградской области, уполномоченный на принятие решения о подготовке проекта о внесении изменений в Правила.

6. В случае приведения Правил в соответствие с ограничениями использования объектов недвижимости, установленными на приаэродромной территории, общественные обсуждения или публичные слушания не проводятся.

7. В целях внесения изменений в Правила в случаях, предусмотренных пунктами 3 - 5 части 2 и частью 3.1 статьи 33 Градостроительного кодекса Российской Федерации, а также в случае однократного изменения видов разрешенного использования, установленных градостроительным регламентом для конкретной территориальной зоны, без изменения ранее установленных предельных параметров разрешенного строительства, реконструкции объектов капитального строительства и (или) в случае однократного изменения одного или нескольких предельных параметров разрешенного строительства, реконструкции объектов капитального строительства, установленных градостроительным регламентом для конкретной территориальной зоны, не более чем на десять процентов проведение общественных обсуждений или публичных слушаний, опубликование сообщения о принятии решения о подготовке

проекта о внесении изменений в Правила и подготовка предусмотренного частью 4 настоящей статьи заключения Комиссии не требуются.

8. В целях внесения изменений в Правила в связи с обнаружением мест захоронений погибших при защите Отечества, расположенных в границах Пашского сельского поселения, проведение общественных обсуждений или публичных слушаний не требуется.

9. Нормативными правовыми актами Правительства Российской Федерации, высшего исполнительного органа государственной власти Ленинградской области наряду со случаями, предусмотренными законодательством о градостроительной деятельности, могут быть установлены случаи утверждения Правил, внесения изменений в Правила без проведения общественных обсуждений или публичных слушаний.

10. Принятие решения о подготовке проекта о внесении изменений в Правила или об отклонении предложения о внесении изменения в данные Правила, подготовка проекта о внесения изменений в Правила, проверка проекта о внесения изменений в Правила, принятие решения об утверждении проекта о внесения изменений в Правила или направлении его на доработку осуществляется в соответствии с порядком предусмотренным Градостроительным кодексом Российской Федерации и нормативным правовым актом органа исполнительной власти Ленинградской области, уполномоченного Правительством Ленинградской области на осуществление полномочий органов местного самоуправления Ленинградской области в области градостроительной деятельности.

ГЛАВА 7. ПОЛОЖЕНИЕ О РЕГУЛИРОВАНИИ ИНЫХ ВОПРОСОВ ЗЕМЛЕПОЛЬЗОВАНИЯ И ЗАСТРОЙКИ

Статья 11. Комплексное развитие территории

1. Комплексное развитие территорий – совокупность мероприятий, выполняемых в соответствии с утвержденной документацией по планировке территории и направленных на создание благоприятных условий проживания граждан, обновление среды жизнедеятельности и территорий общего пользования поселений.

2. Целями комплексного развития территории являются:

1) обеспечение сбалансированного и устойчивого развития поселений путем повышения качества городской среды и улучшения внешнего облика, архитектурно-стилистических и иных характеристик объектов капитального строительства;

2) обеспечение достижения показателей, в том числе в сфере жилищного строительства и улучшения жилищных условий граждан, в соответствии с указами Президента Российской Федерации, национальными проектами, государственными программами;

3) создание необходимых условий для развития транспортной, социальной,

инженерной инфраструктур, благоустройства территорий поселений, повышения территориальной доступности таких инфраструктур;

4) повышение эффективности использования территорий поселений, в том числе формирование комфортной городской среды, создание мест обслуживания и мест приложения труда;

5) создание условий для привлечения внебюджетных источников финансирования обновления застроенных территорий.

3. Комплексное развитие территории осуществляется в соответствии с положениями Градостроительного Кодекса Российской Федерации, а также с гражданским законодательством, жилищным законодательством, земельным законодательством, законодательством об охране объектов культурного наследия (памятников истории и культуры) народов Российской Федерации, законодательством в области охраны окружающей среды.

4. Виды комплексного развития территории:

1) комплексное развитие территории жилой застройки;

2) комплексное развитие территории нежилой застройки;

3) комплексное развитие незастроенной территории;

4) комплексное развитие территории по инициативе правообладателей.

5. Требования к территории, в отношении которой может осуществляться комплексное развитие территории конкретного вида, установлены статьей 65 Градостроительного кодекса Российской Федерации.

6. Решение о комплексном развитии территории принимается главой администрации Пашского сельского поселения, если иное не предусмотрено соглашением о передаче исполнения полномочий администрации Волховского муниципального района, за исключением случаев, предусмотренных пунктами 1 и 2 части 2 статьи 66 Градостроительного кодекса Российской Федерации.

Территории, в границах которых предусматривается осуществление комплексного развития территории, устанавливаются на карте градостроительного зонирования. Границы таких территорий устанавливаются по границам одной или нескольких территориальных зон и могут отображаться на отдельной карте. В отношении таких территорий заключается один или несколько договоров о комплексном развитии территории.

7. Порядок реализации решения о комплексном развитии территории; порядок определения границ территории, подлежащей комплексному развитию; иные требования к комплексному развитию территории устанавливаются нормативным правовым актом субъекта Российской Федерации с учетом требований Градостроительного кодекса Российской Федерации, жилищного законодательства, земельного законодательства.

8. Этапы принятия и реализации решения о комплексном развитии территории, требования к процедурам по отдельным этапам определены статьями 66 – 69 Градостроительного кодекса Российской Федерации.

9. Реализация комплексного развития территории по инициативе правообладателей осуществляется в соответствии со статьей 70 Градостроительного кодекса Российской Федерации.

10. Земельные участки, находящиеся в границах территории, в отношении которой принято решение о комплексном развитии территории жилой застройки или решение о комплексном развитии территории нежилой застройки, и (или) расположенные на них объекты недвижимого имущества могут быть изъяты для государственных или муниципальных нужд в целях комплексного развития территории в порядке, установленном земельным законодательством, если иное не предусмотрено Градостроительного кодекса Российской Федерации.

11. В целях комплексного развития территории жилой застройки не могут быть изъяты для государственных или муниципальных нужд в целях комплексного развития территории:

1) расположенные в границах такой территории земельные участки, предназначенные для размещения объектов федерального значения, а также земельные участки, на которых расположены эти объекты, за исключением случаев согласования включения указанных земельных участков в границы территории, подлежащей комплексному развитию в соответствии с частью 10 стать 65 Градостроительного кодекса Российской Федерации

2) земельные участки с расположенными на них многоквартирными домами, не предусмотренными пунктом 1 части 2 статьи 65 Градостроительного кодекса Российской Федерации, а также жилые помещения в таких многоквартирных домах;

3) земельные участки с расположенными на них жилыми домами блокированной застройки, объектами индивидуального жилищного строительства, садовыми домами, за исключением земельных участков с расположенными на них объектами, которые признаны аварийными или которые соответствуют критериям, установленным субъектом Российской Федерации и характеризующим их высокий уровень износа, ненадлежащее техническое состояние или отсутствие систем инженерно-технического обеспечения;

4) иные объекты недвижимого имущества, определенные Правительством Российской Федерации, нормативным правовым актом субъекта Российской Федерации.

Статья 12. Требования к архитектурно-градостроительному облику объекта капитального строительства

Требования к архитектурно-градостроительному облику объектов капитального строительства и Правила согласования архитектурно-градостроительного облика объекта капитального строительства регулируются положениями Градостроительного кодекса Российской Федерации, постановлением Правительства Российской Федерации от 29 мая 2023 года № 857 и настоящими Правилами.

Архитектурно-градостроительный облик – замысел архитектурного решения

объекта капитального строительства, достигнутый композиционной взаимоувязкой форм, фактурной совместимостью отделочных материалов, цветового решения и характера размещения деталей и элементов объекта капитального строительства, включающего подчинение системе композиционных осей, членение фасадов с учетом принятых приемов архитектурно-художественной композиции, объемно-пространственного построения объекта капитального строительства.

1. В градостроительных регламентах территориальных зон, предусмотренных в статьях 20 - 24, 26, 28, 30, 38 - 40 настоящих Правил, установлены требования к архитектурно-градостроительному облику объектов капитального строительства с учетом положений настоящей статьи.

2. Архитектурно-градостроительный облик объекта капитального строительства, расположенного в границах территорий, отображенных на карте «Карта градостроительного зонирования. Карта территорий, в границах которых предусматриваются требования к архитектурно-градостроительному облику объектов капитального строительства», подлежит согласованию с уполномоченным органом в соответствии с законодательством Российской Федерации при осуществлении строительства, реконструкции объекта капитального строительства.

3. Решение о согласовании архитектурно-градостроительного облика объекта капитального строительства принимается уполномоченным органом с учетом рекомендаций консультативно-экспертного совета по рассмотрению архитектурно-градостроительного облика населенных пунктов, зданий, сооружений Ленинградской области, образованного постановлением Губернатора Ленинградской области от 31 мая 2021 года № 40-пг.

4. Согласование архитектурно-градостроительного облика объекта капитального строительства не требуется в отношении:

1) объектов капитального строительства, расположенных на земельных участках, действие градостроительного регламента на которые не распространяется;

2) объектов, для строительства или реконструкции которых не требуется получение разрешения на строительство;

3) объектов, расположенных на земельных участках, находящихся в пользовании учреждений, исполняющих наказание;

4) объектов обороны и безопасности, объектов Вооруженных Сил Российской Федерации, других войск, воинских формирований и органов, осуществляющих функции в области обороны страны и безопасности государства;

5) гидротехнических сооружений;

6) объектов и инженерных сооружений, предназначенных для производства и поставок товаров в сферах электро-, газо-, тепло-, водоснабжения и водоотведения;

7) подземных сооружений;

8) объектов капитального строительства, предназначенных для наблюдений за физическими и химическими процессами, происходящими в окружающей среде, определения ее гидрометеорологических, агрометеорологических и

гелиогеофизических характеристик, уровня загрязнения атмосферного воздуха, почв и водных объектов;

9) объектов капитального строительства, предназначенных (используемых) для обработки, утилизации, обезвреживания и размещения отходов производства и потребления;

10) объектов капитального строительства, предназначенных для обезвреживания, размещения и утилизации медицинских отходов;

11) объектов капитального строительства, предназначенных для хранения, переработки и утилизации биологических отходов;

12) объектов капитального строительства, связанных с обращением с радиоактивными отходами;

13) объектов капитального строительства, связанных с обращением веществ, разрушающих озоновый слой;

14) объектов использования атомной энергии;

15) опасных производственных объектов, определяемых в соответствии с законодательством Российской Федерации.

ГРАДОСТРОИТЕЛЬНЫЕ РЕГЛАМЕНТЫ

ОГЛАВЛЕНИЕ

ЧАСТЬ II. ГРАДОСТРОИТЕЛЬНОЕ ЗОНИРОВАНИЕ 30
ГЛАВА 8. КАРТА ГРАДОСТРОИТЕЛЬНОГО ЗОНИРОВАНИЯ 30
Статья 13. Состав и содержание карты градостроительного зонирования..... 30
Статья 14. Перечень территориальных зон, установленных на карте градостроительного зонирования 30
ГЛАВА 9. ЗОНЫ С ОСОБЫМИ УСЛОВИЯМИ ИСПОЛЬЗОВАНИЯ ТЕРРИТОРИЙ 31
Статья 15. Перечень зон с особыми условиями использования территорий 31
Статья 16. Осуществление землепользования и застройки в зонах с особыми условиями использования территорий 32
ЧАСТЬ III. ГРАДОСТРОИТЕЛЬНЫЕ РЕГЛАМЕНТЫ 33
ГЛАВА 10. ОБЩИЕ ПОЛОЖЕНИЯ И ТРЕБОВАНИЯ 33
Статья 17. Общие положения о градостроительных регламентах 33
Статья 18. Общие требования к видам разрешенного использования земельных участков и объектов капитального строительства 35
Статья 19. Общие требования к предельным размерам земельных участков и предельным параметрам разрешенного строительства, реконструкции объектов капитального строительства 36
ГЛАВА 11. ГРАДОСТРОИТЕЛЬНЫЕ РЕГЛАМЕНТЫ В ОТНОШЕНИИ ЗЕМЕЛЬНЫХ УЧАСТКОВ И ОБЪЕКТОВ КАПИТАЛЬНОГО СТРОИТЕЛЬСТВА, РАСПОЛОЖЕННЫХ В ПРЕДЕЛАХ СООТВЕТСТВУЮЩЕЙ ТЕРРИТОРИАЛЬНОЙ ЗОНЫ 40
Статья 20. Зона застройки индивидуальными жилыми домами 40
Статья 21. Зона застройки малоэтажными жилыми домами 46
Статья 22. Зона застройки среднеэтажными жилыми домами 52
Статья 23. Многофункциональная общественно-деловая зона 59
Статья 24. Зона специализированной общественной застройки 65
Статья 25. Производственная зона размещения объектов, санитарно-защитная зона которых не превышает размера равного 300 метров 70
Статья 26. Производственная зона размещения объектов, санитарно-защитная зона которых не превышает размера равного 100 метров 72
Статья 27. Производственная зона размещения объектов, санитарно-защитная зона которых не превышает размера равного 100 метров 78
Статья 28. Коммунально-складская зона 80
Статья 29. Зона инженерной инфраструктуры 86

Статья 30. Зона транспортной инфраструктуры 87

Статья 31. Зона сельскохозяйственного использования 92

Статья 32. Производственная зона сельскохозяйственных предприятий III класса опасности 93

Статья 33. Производственная зона сельскохозяйственных предприятий IV и V классов опасности 95

Статья 34. Зона для ведения личного подсобного хозяйства 96

Статья 35. Зона для ведения крестьянского фермерского хозяйства 98

Статья 36. Зона садоводческих, огороднических или дачных некоммерческих объединений граждан 99

Статья 37. Рекреационная зона 100

Статья 38. Зона озелененных территорий общего пользования 101

Статья 39. Зона отдыха 106

Статья 40. Рекреационная зона, предназначенная для занятий физической культурой и спортом 111

Статья 41. Зона кладбищ 116

Статья 42. Зона озелененных территорий специального назначения 118

ГЛАВА 12. ОГРАНИЧЕНИЯ ИСПОЛЬЗОВАНИЯ ЗЕМЕЛЬНЫХ УЧАСТКОВ И ОБЪЕКТОВ КАПИТАЛЬНОГО СТРОИТЕЛЬСТВА, УСТАНАВЛИВАЕМЫЕ В СООТВЕТСТВИИ С ЗАКОНОДАТЕЛЬСТВОМ РОССИЙСКОЙ ФЕДЕРАЦИИ 118

Статья 43. Общие положения 119

Статья 44. Ограничения использования земельных участков и объектов капитального строительства в защитной зоне объекта культурного наследия 120

Статья 45. Ограничения использования земельных участков и объектов капитального строительства в охранной зоне объектов электроэнергетики ... 121

Статья 46. Ограничения использования земельных участков и объектов капитального строительства в охранной зоне трубопроводов 121

Статья 47. Ограничения использования земельных участков и объектов капитального строительства в охранных зонах линий и сооружений связи ... 122

Статья 48. Ограничения использования земельных участков и объектов капитального строительства в зоне минимальных расстояний до магистральных или промышленных трубопроводов (газопроводов) 123

Статья 49. Ограничения использования земельных участков и объектов капитального строительства в границах водоохранных зон и прибрежных защитных полос 123

Статья 50. Ограничения использования земельных участков и объектов капитального строительства в границах зон затопления и подтопления 124

ГЛАВА 13. ИСПОЛЬЗОВАНИЕ ЗЕМЕЛЬНЫХ УЧАСТКОВ, НА КОТОРЫЕ ДЕЙСТВИЕ ГРАДОСТРОИТЕЛЬНЫХ РЕГЛАМЕНТОВ НЕ РАСПРОСТРАНЯЕТСЯ ИЛИ ДЛЯ КОТОРЫХ ГРАДОСТРОИТЕЛЬНЫЕ РЕГЛАМЕНТЫ НЕ УСТАНАВЛИВАЮТСЯ..... 125

Статья 51. Использование земельных участков, на которые действие градостроительных регламентов не распространяется или для которых градостроительные регламенты не устанавливаются 125

Приложения..... 126

ЧАСТЬ II. ГРАДОСТРОИТЕЛЬНОЕ ЗОНИРОВАНИЕ

ГЛАВА 8. КАРТА ГРАДОСТРОИТЕЛЬНОГО ЗОНИРОВАНИЯ

Статья 13. Состав и содержание карты градостроительного зонирования

Настоящие Правила включают в себя карту градостроительного зонирования, на которой установлены границы территориальных зон.

На карте градостроительного зонирования отображены границы населенных пунктов, входящих в состав муниципального образования Пашского сельского поселения Волховского муниципального района Ленинградской области (далее – муниципальное образование), границы территорий объектов культурного наследия, границы зон с особыми условиями использования территорий, территории, в границах которых предусматриваются требования к архитектурно-градостроительному облику объектов капитального строительства.

Статья 14. Перечень территориальных зон, установленных на карте градостроительного зонирования

Перечень территориальных зон, установленных на карте градостроительного зонирования, приведен в таблице 14.1.

Таблица 14.1

№ п/п	Кодовое обозначение	Наименование территориальной зоны
Жилые зоны		
1	ТЖ.1	Зона застройки индивидуальными жилыми домами
2	ТЖ.2	Зона застройки малоэтажными жилыми домами
3	ТЖ.3	Зона застройки среднеэтажными жилыми домами
Общественно-деловые зоны		
4	ТД.1	Многофункциональная общественно-деловая зона
5	ТД.2	Зона специализированной общественной застройки
Производственные зоны		
6	ТП.3	Производственная зона размещения объектов, санитарно-защитная зона которых не превышает размера равного 300 метров
7	ТП.4	Производственная зона размещения объектов, санитарно-защитная зона которых не превышает размера равного 100 метров
8	ТП.4.1	Производственная зона размещения объектов, санитарно-защитная зона которых не превышает размера равного 100 метров
9	ТП.5	Коммунально-складская зона
Зоны инженерной и транспортной инфраструктур		
10	ТИ.1	Зона инженерной инфраструктуры
11	ТТ.1	Зона транспортной инфраструктуры
Зоны сельскохозяйственного использования		
12	ТСХ.1	Зона сельскохозяйственного использования
13	ТСХ.2	Производственная зона сельскохозяйственных предприятий III

№ п/п	Кодовое обозначение	Наименование территориальной зоны
		класса опасности
14	ТСХ.3	Производственная зона сельскохозяйственных предприятий IV и V классов опасности
15	ТСХ.4	Зона для ведения личного подсобного хозяйства
16	ТСХ.5	Зона для ведения крестьянского фермерского хозяйства
17	ТСХ.6	Зона садоводческих, огороднических или дачных некоммерческих объединений граждан
Зоны рекреационного назначения		
18	ТР.1	Рекреационная зона
19	ТР.2	Зона озелененных территорий общего пользования
20	ТР.3	Зона отдыха
21	ТР.4	Рекреационная зона, предназначенная для занятий физической культурой и спортом
Зоны специального назначения		
22	ТСН.1	Зона кладбищ
23	ТСН.2	Зона озелененных территорий специального назначения

ГЛАВА 9. ЗОНЫ С ОСОБЫМИ УСЛОВИЯМИ ИСПОЛЬЗОВАНИЯ ТЕРРИТОРИЙ

Статья 15. Перечень зон с особыми условиями использования территорий

Перечень зон с особыми условиями использования территорий, отображенных на карте градостроительного зонирования, приведен в таблице 15.1

Таблица 15.1

№ п/п	Кодовое обозначение	Наименование зоны с особыми условиями использования территорий
1	Н-1	Защитная зона объекта культурного наследия
2	Н-2	Охранная зона объектов электроэнергетики
3	Н-3	Охранная зона трубопроводов (газопроводов)
4	Н-4	Санитарно-защитная зона предприятий
5	Н-5	Охранная зона линий и сооружений связи
6	Н-6	Придорожные полосы автомобильных дорог
7	Н-7	Водоохранная зона
8	Н-8	Прибрежная защитная полоса
9	Н-9	Зона минимальных расстояний до магистральных или промышленных трубопроводов (газопроводов, нефтепроводов и нефтепродуктопроводов, аммиакопроводов)
10	Н-10	Зона затопления

Статья 16. Осуществление землепользования и застройки в зонах с особыми условиями использования территорий

1. В случае если земельный участок и (или) объект капитального строительства расположены в границах зон с особыми условиями использования территорий, правовой режим использования и застройки указанного земельного участка и (или) объекта капитального строительства определяется градостроительными регламентами, указанными в части III настоящих Правил, и совокупностью ограничений, установленных в соответствии с законодательством Российской Федерации.

2. Границы зон с особыми условиями использования территорий могут быть изменены в результате хозяйственной или иной деятельности по основаниям, предусмотренным санитарными правилами и нормами, либо по иным основаниям, предусмотренными законодательством Российской Федерации.

ЧАСТЬ III. ГРАДОСТРОИТЕЛЬНЫЕ РЕГЛАМЕНТЫ

ГЛАВА 10. ОБЩИЕ ПОЛОЖЕНИЯ И ТРЕБОВАНИЯ

Статья 17. Общие положения о градостроительных регламентах

1. Градостроительным регламентом определяется правовой режим земельных участков, равно как всего, что находится над и под поверхностью земельных участков и используется в процессе их застройки и последующей эксплуатации объектов капитального строительства.

2. Градостроительные регламенты устанавливаются с учетом:

1) фактического использования земельных участков и объектов капитального строительства в границах территориальной зоны;

2) возможности сочетания в пределах одной территориальной зоны различных видов существующего и планируемого использования земельных участков и объектов капитального строительства;

3) функциональных зон и характеристик их планируемого развития, определенных документами территориального планирования муниципальных образований;

4) видов территориальных зон;

5) требований охраны объектов культурного наследия, а также особо охраняемых природных территорий, иных природных объектов.

3. В градостроительном регламенте в отношении земельных участков и объектов капитального строительства, расположенных в пределах соответствующей территориальной зоны, указываются:

1) виды разрешенного использования земельных участков и объектов капитального строительства;

2) предельные (минимальные и (или) максимальные) размеры земельных участков и предельные параметры разрешенного строительства, реконструкции объектов капитального строительства;

3) ограничения использования земельных участков и объектов капитального строительства, устанавливаемые в соответствии с законодательством Российской Федерации;

4) расчетные показатели минимально допустимого уровня обеспеченности территории объектами коммунальной, транспортной, социальной инфраструктур и расчетные показатели максимально допустимого уровня территориальной доступности указанных объектов для населения в случае, если в границах территориальной зоны, применительно к которой устанавливается градостроительный регламент, предусматривается осуществление деятельности по комплексному развитию территории.

4. Действие градостроительного регламента распространяется в равной мере на все земельные участки и объекты капитального строительства, расположенные в пределах границ территориальной зоны, обозначенной на карте градостроительного зонирования.

5. Действие градостроительного регламента не распространяется на земельные участки:

1) в границах территорий памятников и ансамблей, включенных в единый государственный реестр объектов культурного наследия (памятников истории и культуры) народов Российской Федерации, а также в границах территорий памятников или ансамблей, которые являются выявленными объектами культурного наследия и решения о режиме содержания, параметрах реставрации, консервации, воссоздания, ремонта и приспособлении которых принимаются в порядке, установленном законодательством Российской Федерации об охране объектов культурного наследия;

2) в границах территорий общего пользования;

3) предназначенные для размещения линейных объектов и (или) занятые линейными объектами;

4) предоставленные для добычи полезных ископаемых.

6. Применительно к территориям исторических поселений, достопримечательных мест, землям лечебно-оздоровительных местностей и курортов, зонам с особыми условиями использования территорий градостроительные регламенты устанавливаются в соответствии с законодательством Российской Федерации.

7. Градостроительные регламенты не устанавливаются для земель лесного фонда, земель, покрытых поверхностными водами, земель запаса, земель особо охраняемых природных территорий (за исключением земель лечебно-оздоровительных местностей и курортов), сельскохозяйственных угодий в составе земель сельскохозяйственного назначения, земельных участков, расположенных в границах особых экономических зон и территорий опережающего развития.

8. Использование земель или земельных участков из состава земель лесного фонда, земель или земельных участков, расположенных в границах особо охраняемых природных территорий (за исключением территорий населенных пунктов, включенных в состав особо охраняемых природных территорий), определяется соответственно лесохозяйственным регламентом, положением об особо охраняемой природной территории в соответствии с лесным законодательством, законодательством об особо охраняемых природных территориях (далее – ООПТ).

9. Земельные участки или объекты капитального строительства, виды разрешенного использования, предельные (минимальные и (или) максимальные) размеры и предельные параметры которых не соответствуют градостроительному регламенту, могут использоваться без установления срока приведения их в соответствие с градостроительным регламентом, за исключением случаев, если использование таких земельных участков и объектов капитального строительства опасно для жизни или здоровья человека, для окружающей среды, объектов культурного наследия.

10. Реконструкция объектов капитального строительства, указанных в части 9 настоящей статьи может осуществляться только путем приведения таких объектов в соответствие с градостроительным регламентом или путем уменьшения их несоответствия предельным параметрам разрешенного строительства, реконструкции.

Изменение видов разрешенного использования указанных земельных участков и объектов капитального строительства может осуществляться путем приведения их в соответствие с видами разрешенного использования земельных участков и объектов капитального строительства, установленными градостроительным регламентом.

11. В случае если использование указанных в части 10 настоящей статьи земельных участков и объектов капитального строительства продолжается и опасно для жизни или здоровья человека, для окружающей среды, объектов культурного наследия, в соответствии с федеральными законами может быть наложен запрет на использование таких земельных участков и объектов.

Статья 18. Общие требования к видам разрешенного использования земельных участков и объектов капитального строительства

1. Градостроительными регламентами территориальных зон установлены виды разрешенного использования земельных участков и объектов капитального строительства:

1) основные виды разрешенного использования;

2) условно разрешенные виды использования;

3) вспомогательные виды разрешенного использования, допустимые только в качестве дополнительных по отношению к основным видам разрешенного использования и условно разрешенным видам использования и осуществляемые совместно с ними.

2. Основные, условно разрешенные виды разрешенного использования объектов капитального строительства определяются описанием видов разрешенного использования земельных участков, на котором планируется их размещение, если в градостроительном регламенте территориальной зоны не установлено иное.

3. Вспомогательные виды разрешенного использования земельных участков и объектов капитального строительства допускаются только в качестве дополнительных по отношению к основным видам разрешенного использования и условно разрешенным видам использования и осуществляются совместно с ними в границах земельных участков основных и (или) условно разрешенных видов использования.

4. Описание видов разрешенного использования земельных участков, установленных в градостроительных регламентах для соответствующих территориальных зон, определено в соответствии с классификатором видов разрешенного использования земельных участков, утвержденным приказом Росреестра от 10.11.2020 № П/0412 «Об утверждении классификатора видов разрешенного использования земельных участков» (далее – Классификатор).

5. Реализация объектов капитального строительства с видом разрешенного использования «малоэтажная многоквартирная жилая застройка» (код 2.1.1), «среднеэтажная жилая застройка» (код 2.5) возможна в случае их обеспечения объектами обслуживания жилой застройки – детскими садами и школами (код 3.5.1).

Возможность обеспечения объектами обслуживания жилой застройки

подтверждается наличием одного из следующих документов:

– утвержденной документации по планировке территории, в составе которой предусмотрено размещение объектов обслуживания жилой застройки при условии, что данные объекты включены в Адресную инвестиционную программу либо создание указанных объектов подтверждается документом, из которого следуют обязательства физических или юридических лиц по созданию таких объектов;

– утвержденной Адресной инвестиционной программы, предусматривающей размещение объектов обслуживания жилой застройки;

– документа, подтверждающего обязательства физического или юридического лица по созданию объектов обслуживания жилой застройки.

Статья 19. Общие требования к предельным размерам земельных участков и предельным параметрам разрешенного строительства, реконструкции объектов капитального строительства

1. Предельные (минимальные и (или) максимальные) размеры земельных участков и предельные параметры разрешенного строительства, реконструкции объектов капитального строительства включают в себя:

1) предельные (минимальные и (или) максимальные) размеры земельных участков, в том числе их площадь;

2) минимальные отступы от границ земельных участков в целях определения мест допустимого размещения зданий, строений, сооружений, за пределами которых запрещено строительство зданий, строений, сооружений;

3) предельное количество этажей или предельную высоту зданий, строений, сооружений[1];

4) максимальный процент застройки в границах земельного участка, определяемый как отношение суммарной площади земельного участка, которая может быть застроена, ко всей площади земельного участка.

---

[1] Высота зданий, строений, сооружений, установленная настоящими Правилами, определяется вертикальным линейным размером от проектной планировочной отметки земли до наивысшей отметки конструктивного элемента здания (парапет плоской кровли, карниз, фронтон, купол, башня и т.д.). При этом планировочной отметкой земли является максимальная отметка по периметру отмостки объекта капитального строительства.

Предельные параметры разрешенного строительства, реконструкции объектов капитального строительства в части предельной высоты зданий строений, сооружений, установленные настоящими Правилами, не распространяются на антенны, вентиляционные и дымовые трубы, шпили, аттики и балюстрады (ограждения), выходы на кровлю максимальной площадью 12 кв. м и высотой 2,5 м, машинные помещения лифтов высотой до 5 м, а также остекленные световые фонари, максимальной высотой 2,5 м, суммарная площадь которых не превышает 25% площади кровли.

При определении этажности здания учитываются все надземные этажи, в том числе технический этаж, мансардный, а также цокольный этаж, если верх его перекрытия находится выше средней планировочной отметки земли не менее чем на 2 м. Подполье под зданием независимо от его высоты, а также междуэтажное пространство и технический чердак с высотой менее 1,8 м в число надземных этажей не включаются.

При определении количества этажей учитываются все этажи, включая подземный, подвальный, цокольный, надземный, технический, мансардный и другие.

2. Наряду с указанными в пунктах 2-4 части 1 настоящей статьи предельными параметрами разрешенного строительства, реконструкции объектов капитального строительства градостроительными регламентами, относящимися к отдельным территориальным зонам, установлены иные предельные параметры разрешенного строительства, реконструкции объектов капитального строительства:

1) максимальная этажность зданий, строений, сооружений;
2) предельная общая площадь объектов капитального строительства;
3) максимальное количество жилых домов блокированной застройки;
4) требования к ограждениям.

3. Предельные параметры разрешенного строительства, реконструкции объектов капитального строительства вспомогательных видов разрешенного использования определяются предельными параметрами разрешенного строительства, реконструкции объектов капитального строительства основных и (или) условно разрешенных видов использования, для обеспечения функционирования которых они предусмотрены, если иное не установлено градостроительным регламентом соответствующей территориальной зоны, с учетом требований части 4 настоящей статьи.

4. Суммарная площадь частей земельного участка, застроенных объектами капитального строительства вспомогательных видов разрешенного использования, не должна превышать 20 % от суммарной площади частей земельного участка, застроенных объектами капитального строительства основных видов разрешенного использования и (или) условно разрешенных видов использования.

5. В соответствии с Классификатором на земельных участках с видами разрешенного использования, перечисленными в таблице 19.1 настоящих Правил, возведение объектов капитального строительства не предусмотрено.

Таблица 19.1

Наименование вида разрешенного использования земельного участка	Описание вида разрешенного использования земельного участка	Код (числовое обозначение) вида разрешенного использования земельного участка
1	2	3
Растениеводство	Осуществление хозяйственной деятельности, связанной с выращиванием сельскохозяйственных культур.	1.1
Выращивание зерновых и иных сельскохозяйственных культур	Осуществление хозяйственной деятельности на сельскохозяйственных угодьях, связанной с производством зерновых, бобовых, кормовых, технических, масличных, эфиромасличных и иных сельскохозяйственных культур	1.2
Овощеводство	Осуществление хозяйственной деятельности на сельскохозяйственных угодьях, связанной с производством картофеля, листовых, плодовых,	1.3

1	2	3
	луковичных и бахчевых сельскохозяйственных культур, в том числе с использованием теплиц	
Выращивание тонизирующих, лекарственных, цветочных культур	Осуществление хозяйственной деятельности, в том числе на сельскохозяйственных угодьях, связанной с производством чая, лекарственных и цветочных культур	1.4
Садоводство	Осуществление хозяйственной деятельности, в том числе на сельскохозяйственных угодьях, связанной с выращиванием многолетних плодовых и ягодных культур, винограда и иных многолетних культур	1.5
Ведение личного подсобного хозяйства на полевых участках	Производство сельскохозяйственной продукции без права возведения объектов капитального строительства	1.16
Сенокошение	Кошение трав, сбор и заготовка сена	1.19
Выпас сельскохозяйственных животных	Выпас сельскохозяйственных животных	1.20
Стоянка транспортных средств	Размещение стоянок (парковок) легковых автомобилей и других мототранспортных средств, в том числе мотоциклов, мотороллеров, мотоколясок, мопедов, скутеров, за исключением встроенных, пристроенных и встроенно-пристроенных стоянок	4.9.2
Площадки для занятий спортом	Размещение площадок для занятия спортом и физкультурой на открытом воздухе (физкультурные площадки, беговые дорожки, поля для спортивной игры)	5.1.3
Природно-познавательный туризм	Размещение баз и палаточных лагерей для проведения походов и экскурсий по ознакомлению с природой, пеших и конных прогулок, устройство троп и дорожек, размещение щитов с познавательными сведениями об окружающей природной среде; осуществление необходимых природоохранных и природовосстановительных мероприятий	5.2
Складские площадки	Временное хранение, распределение и перевалка грузов (за исключением хранения стратегических запасов) на открытом воздухе	6.9.1
Стоянки транспорта общего пользования	Размещение стоянок транспортных средств, осуществляющих перевозки людей по установленному маршруту	7.2.3
Общее пользование водными объектами	Использование земельных участков, примыкающих к водным объектам способами, необходимыми для осуществления общего водопользования (водопользования, осуществляемого гражданами для личных нужд, а также забор (изъятие) водных ресурсов для целей питьевого и хозяйственно-бытового водоснабжения, купание, использование маломерных судов, водных мотоциклов и других	11.1

1	2	3
	технических средств, предназначенных для отдыха на водных объектах, водопой, если соответствующие запреты не установлены законодательством)	
Благоустройство территории	Размещение декоративных, технических, планировочных, конструктивных устройств, элементов озеленения, различных видов оборудования и оформления, малых архитектурных форм, некапитальных нестационарных строений и сооружений, информационных щитов и указателей, применяемых как составные части благоустройства территории, общественных туалетов	12.0.2
Запас		12.3
Ведение огородничества	Осуществление отдыха и (или) выращивания гражданами для собственных нужд сельскохозяйственных культур; размещение хозяйственных построек, не являющихся объектами недвижимости, предназначенных для хранения инвентаря и урожая сельскохозяйственных культур	13.1

6. Для земельных участков с видами разрешенного использования, перечисленными в таблице 19.1 настоящих Правил, устанавливаются предельные параметры разрешенного строительства, реконструкции объектов капитального строительства, если иное не установлено градостроительным регламентом соответствующей территориальной зоны:

1) минимальные отступы от границ земельных участков в целях определения мест допустимого размещения зданий, строений, сооружений, за пределами которых запрещено строительство зданий, строений, сооружений: не подлежат установлению;

2) предельное количество этажей зданий, строений, сооружений: 0 этажей;

3) максимальный процент застройки в границах земельного участка, определяемый как отношение суммарной площади земельного участка, которая может быть застроена, ко всей площади земельного участка: 0 %.

7. Для видов разрешенного использования «Предоставление коммунальных услуг» (код 3.1.1), «Размещение автомобильных дорог» (код 7.2.1) «Земельные участки (территории) общего пользования» (код 12.0), «Улично-дорожная сеть» (код 12.0.1), не подлежат установлению:

1) предельные (минимальные и (или) максимальные) размеры земельных участков (площадь земельных участков);

2) минимальные отступы от границ земельных участков в целях определения мест допустимого размещения зданий, строений, сооружений, за пределами которых запрещено строительство зданий, строений, сооружений;

3) предельное количество этажей или предельная высота зданий, строений, сооружений;

4) максимальный процент застройки в границах земельного участка, определяемый как отношение суммарной площади земельного участка, которая

может быть застроена, ко всей площади земельного участка.

ГЛАВА 11. ГРАДОСТРОИТЕЛЬНЫЕ РЕГЛАМЕНТЫ В ОТНОШЕНИИ ЗЕМЕЛЬНЫХ УЧАСТКОВ И ОБЪЕКТОВ КАПИТАЛЬНОГО СТРОИТЕЛЬСТВА, РАСПОЛОЖЕННЫХ В ПРЕДЕЛАХ СООТВЕТСТВУЮЩЕЙ ТЕРРИТОРИАЛЬНОЙ ЗОНЫ

Статья 20. Зона застройки индивидуальными жилыми домами

1. Кодовое обозначение – ТЖ.1
2. Виды разрешенного использования земельных участков:

№ п/п	Наименование вида разрешенного использования земельных участков	Код
Основные виды разрешенного использования		
1	Для индивидуального жилищного строительства	2.1
2	Для ведения личного подсобного хозяйства (приусадебный земельный участок) <*>	2.2
3	Предоставление коммунальных услуг	3.1.1
4	Дошкольное, начальное и среднее общее образование	3.5.1
5	Площадки для занятий спортом	5.1.3
6	Земельные участки (территории) общего пользования	12.0
7	Улично-дорожная сеть	12.0.1
8	Благоустройство территории	12.0.2
Условно разрешенные виды использования		
9	Блокированная жилая застройка	2.3
10	Административные здания организаций, обеспечивающих предоставление коммунальных услуг <**>	3.1.2
11	Оказание услуг связи <**>	3.2.3
12	Бытовое обслуживание <**>	3.3
13	Магазины <**>	4.4
14	Обеспечение внутреннего правопорядка <**>	8.3
15	Ведение огородничества	13.1
Вспомогательные виды разрешенного использования		
16	Не установлены	–

<*> Размещение объектов видов разрешенного использования, отмеченных знаком <*>, допускается при условии соблюдения санитарных и иных требований, установленных законодательством Российской Федерации в области охраны здоровья человека.
<**>– Объекты видов разрешенного использования, отмеченных знаком <**>, могут размещаться только на земельных участках, примыкающих к улицам, дорогам, площадям, набережным, проездам (за исключением внутриквартальных), при отсутствии норм законодательства, запрещающих их размещение.

3. Предельные размеры земельных участков, предельные параметры разрешенного строительства, реконструкции объектов капитального строительства (с учетом положений частей 5-7 статьи 19 настоящих Правил):

№ п/п	Вид разрешенного использования земельного участка (код)	Предельные значения	
		Минимальные	Максимальные
1	Предельные (минимальные и (или) максимальные) размеры земельных участков, в том числе их площадь, кв. м		
1.1	2.1	600	2500
1.2	2.2	1000	5000
1.3	2.3<*>	200	800
1.4	13.1	200	500
1.5	3.1.2, 3.2.3, 3.3, 3.5.1, 4.4, 5.1.3, 8.3, 12.0.2	Не подлежат установлению	
2	Минимальные отступы от границ земельных участков в целях определения мест допустимого размещения зданий, строений, сооружений, за пределами которых запрещено строительство зданий, строений, сооружений, м		
2.1	2.1, 2.2, 2.3 <**>, 3.5.1	3	
2.2	3.1.2, 3.2.3, 3.3, 4.4	1	
2.3	8.3	Не подлежат установлению	
3	Предельное количество этажей зданий, строений, сооружений, этаж		
3.1	2.1, 2.2, 2.3	4	
3.2	3.1.2, 3.2.3, 3.3, 4.4	3	
3.3	3.5.1, 8.3	Не подлежат установлению	
4	Максимальный процент застройки в границах земельного участка, определяемый как отношение суммарной площади земельного участка, которая может быть застроена, ко всей площади земельного участка, %		
4.1	2.1, 2.2	20	
4.2	2.3, 4.4	40	
4.3	3.1.2, 3.2.3, 3.3	60	
4.4	3.5.1, 8.3	Не подлежат установлению	
5	Иные параметры		
5.1	Максимальная этажность зданий, строений, сооружений, этаж		
5.1.1	2.1, 2.2, 2.3	3	
5.1.2	3.1.2, 3.2.3, 3.3, 4.4	2	
5.1.3	3.5.1, 8.3	Не подлежат установлению	
5.2	Максимальное количество жилых домов блокированной застройки	4	
5.3	Общая площадь объекта капитального строительства, кв.м		
5.3.1	2.1	36	Не подлежит установлению
5.4	Высота ограждений, м		

№ п/п	Вид разрешенного использования земельного участка (код)		Предельные значения	
			Минимальные	Максимальные
5.4.1	5.1.3	отдельно стоящие спортивные площадки	2,5	3
		в местах примыкания спортивных площадок друг к другу	1,2	
5.4.2	Прозрачность ограждений, %			
5.4.3	5.1.3			Не менее 50
5.5	Минимальное расстояние от границы земельного участка до границы земельного участка жилой застройки, м			
5.5.1	5.1.3			20
<*> Для вида использования «Блокированная жилая застройка» (код 2.3) каждый жилой дом должен размещаться на отдельном земельном участке. <**>Для вида использования «Блокированная жилая застройка» (код 2.3) при наличии одной или нескольких общих капитальных стен без проемов с соседним жилым домом (жилыми домами) минимальный отступ указанных стен от границ земельного участка – 0 м. При размещении на земельном участке хозяйственных построек, гаража, иных вспомогательных сооружений на расстоянии 1 м от границы соседнего участка скат крыши следует ориентировать таким образом, чтобы сток дождевой воды не попал на соседний участок. В границах земельного участка должны обеспечиваться санитарно-бытовые условия для размещения жилых домов и иных построек.				

4. Требования к архитектурно-градостроительному облику объектов капитального строительства:

1) К цветовым решениям объектов капитального строительства:

Цветовые решения зданий, строений, сооружений следует принимать в соответствии с рекомендуемыми колористическими палитрами.

Цветовое решение должно быть обосновано композиционными решениями здания и гармонично сочетаться с окружающей застройкой территории.

1.1) К отделке фасадов:



1.2) К металлическим элементам фасадов (кровля, водостоки, ограждения, двери):



2) К отделочным и (или) строительным материалам объектов капитального строительства:

– цоколь должен выполняться из антивандальных негорючих материалов – природный камень (гранит или аналог), клинкерный кирпич, керамогранит (толщина не менее 10 мм) и другие подобные материалы;

– покрытия, полученные на основе лакокрасочных материалов на водной основе (дисперсионные акриловые краски для фасадных работ, дисперсионные силикатные краски, силиконовые краски, золь-силикатные краски, золь-силикатные краски для бетона, известковые краски), при соблюдении требований нормативно-технической документации на проведение окрасочных работ должны обеспечивать срок службы не менее 5 лет в условиях умеренного макроклимата при эксплуатации на открытом воздухе с воздействием любых атмосферных факторов (дождь, ливень, снег, пыль при сильном ветре) при максимальной температуре 40 °С, минимальной температуре – 45°С и относительной влажности в пределах от 40% до 95%.

– В течение данного срока должны быть сохранены защитные свойства покрытия: растрескивание выветривание, отслаивание, сморщивание, образование пузырей - не более 1 балла по ГОСТ 9.407-2015 п. 9.1.2, декоративные свойства (изменение цвета, грязеудержание, меление) - не более 3 баллов по ГОСТ 9.407-2015 п.п. 8.2, 8.3, 8.4.

– скатная кровля выполняется из металла, черепицы (керамической, минеральной, металлической, гибкой или аналога), светопрозрачных конструкций.

Не допускается:

– окраска поверхностей, облицованных натуральным (природным) камнем;

– использование в качестве отделочных материалов фасадов объектов капитального строительства:

- сайдинга (винилового) и(или) профилированного металлического листа;
- асбестоцементных листов, самоклеящейся пленки, баннерной ткани, сотового поликарбоната;
- пластика, профилированных металлических листов, асбестоцементных листов (плоские и волнистые), МГЛ-листов для устройства глухой части лоджии или балкона;
- бетонная необлицованная поверхность для первого и цокольного этажа;
- цветного остекления, не соответствующего цветовому решению объекта капитального строительства, искажающего восприятие архитектурно-градостроительного облика объектов капитального строительства и окружающего их пространства, включая объекты и элементы благоустройства;

• использование фасадных систем с открытым типом крепления (визуально заметные соединения облицовочных элементов, видимые крепежные детали).

3) К размещению технического и инженерного оборудования на фасадах и кровлях объектов капитального строительства.

Техническое и инженерное оборудование фасадов объектов капитального строительства включает в себя системы газоснабжения, освещения, связи, телекоммуникации, видеонаблюдения, кондиционирования и вентиляции воздуха.

Техническое и инженерное оборудование должно располагаться с учетом системы композиционных осей фасадов объекта и иметь комплексный характер.

Габариты, форма, цветовое решение технического и инженерного оборудования и декоративных коробов, в которых оно размещается, не должны ухудшать визуальные характеристики объекта.

Не допускается:

– размещение технического и инженерного оборудования на архитектурных элементах и деталях декора, порталах, козырьках, пилонах, консолях, на настенной росписи, фреске, мозаичного панно, сграффито и иных видов монументального искусства, являющихся частью архитектурного решения фасада;

– наружная открытая прокладка по фасаду подводящих сетей и иных коммуникаций, прокладка сетей с нарушением пластики фасада;

– размещение технического и инженерного оборудования, выступающего от плоскости фасада более чем на 20 см, на высоте менее 2,5 м от уровня земли или крыльца.

При строительстве объемно-пластическое решение фасада объекта капитального строительства должно предусматривать скрытое размещение наружных блоков систем кондиционирования, вентиляции и их комплексов, скрытую систему водоотведения, либо предусматривать их внутреннее размещение. Открытая система водоотведения допускается для объектов этажностью не выше 3 этажей.

При реконструкции объекта капитального строительства:

– размещение дополнительного оборудования должно обеспечивать сохранность отделки фасада либо ее восстановление;

– при размещении наружных блоков систем кондиционирования и вентиляции на просматриваемых с территорий общего пользования фасадах необходимо применять защитные декоративные решетки, выполненные с учетом архитектурного решения объекта капитального строительства.

4) К подсветке фасадов объектов капитального строительства

– предусматривать архитектурную подсветку фасадов для подчеркивания выразительности архитектурного облика в темное время суток с использованием источников белого цвета.

– архитектурная подсветка зданий должна включать:

• освещение входных групп;

• подсветку информационных знаков и конструкций;

• размещение архитектурно-художественного освещения на фасадах, визуально воспринимаемых со стороны улиц, дорог, территорий общего пользования (для архитектурных доминант, общественно значимых объектов).

5) К объемно-пространственным характеристикам объектов капитального строительства:

– главный фасад вновь строящихся зданий должен быть ориентирован на основные элементы улично-дорожной сети с учетом существующей или планируемой планировочной структуры застройки;

– здание или сооружение не должно наносить визуальный дискомфорт, должно органично вписываться в ландшафт и сохранять масштаб и характер существующей застройки;

– здания необходимо размещать с учетом сложившейся линии застройки улицы (квартала);

– дворы жилых домов не должны выходить на улицу;

– ограждение участка (в случае необходимости его установки) должно выполняться в едином стиле общего архитектурного решения и не должно препятствовать визуальному восприятию фасадов здания со стороны территорий общего пользования;

– если проектируемое в целях строительства или реконструкции здание, строение, сооружение располагается на расстоянии 50 метров и менее от границ лесного массива, парка, водного объекта, индивидуальной, блокированной жилой застройки, территории ведения садоводства (далее – объект), его высота должна быть не более половины расстояния до объекта; при этом застройка должна по высоте носить ступенчатый характер, повышаясь с удалением от объекта в пределах трех линий застройки, высота зданий, строений, сооружений второй и третьей линии застройки должна быть не более 50 % расстояния до объекта;

– открытые стоянки (парковки) автомобилей по длинной стороне должны быть разделены пешеходными зонами (дорожками, проходами) с шагом не более 100 метров.

6) К архитектурно-стилистическим характеристикам объектов капитального строительства:

– архитектурный облик объекта должен быть подчинен единому стилистическому решению;

– входные группы:

• входы в здания должны быть оборудованы навесами и организованы в одной отметке с уровнем земли (кроме домов блокированной застройки);

• входы в общественные здания должны быть ориентированы на территории общего пользования или к основному подъезду к зданию или сооружению;

– цоколь – должен быть визуально выделен на фасаде и подчеркивать внешний вид всего здания (может быть расположенным в плоскости стены, западающим или выступающим за плоскость стены);

– первый и цокольный этаж должен быть выполнен из облицовочного, прочного и антивандального материала (без применения штукатурки). В случае если

первый этаж жилого дома является не жилым, то высота первого этажа не может быть менее 4 метров. Площадь оконных проемов в нежилых помещениях первого и (или) цокольного этажа жилого дома должна превышать площадь оконных проемов в жилых помещениях более чем на 50%;

– фасад здания должен быть оборудован скрытыми элементами кондиционирования (в одном цветовом стиле здания). При использовании нескольких цветовых/фактурных покрытий на площади одного фасада, такие покрытия должны быть отделены выразительными архитектурными элементами;

– окна, лоджии, балконы должны быть остеклены в едином стиле;

– информационные носители: при оформлении необходимо использовать ровные шрифты, без засечек и декоративных элементов.

Запрещается использовать крышу зданий для размещения рекламных конструкций.

5. Оборот земельных участков осуществляется в соответствии с гражданским законодательством и Земельным кодексом Российской Федерации. Содержание ограничений оборота земельных участков устанавливается Земельным кодексом Российской Федерации, федеральными законами.

Ограничения использования земельных участков и объектов капитального строительства в границах зон с особыми условиями использования территории, установленные федеральными законами или иными нормативными правовыми актами, указаны в главе 12 настоящих Правил.

Статья 21. Зона застройки малоэтажными жилыми домами

1. Кодовое обозначение – ТЖ.2
2. Виды разрешенного использования земельных участков:

№ п/п	Наименование вида разрешенного использования земельных участков	Код
Основные виды разрешенного использования		
1	Малоэтажная многоквартирная жилая застройка	2.1.1
2	Блокированная жилая застройка	2.3
3	Хранение автотранспорта	2.7.1
4	Предоставление коммунальных услуг	3.1.1
5	Административные здания организаций, обеспечивающих предоставление коммунальных услуг	3.1.2
6	Бытовое обслуживание	3.3
7	Амбулаторно-поликлиническое обслуживание	3.4.1
8	Дошкольное, начальное и среднее общее образование	3.5.1
9	Общественное питание <*>	4.6
10	Обеспечение занятий спортом в помещениях	5.1.2
11	Площадки для занятий спортом	5.1.3

№ п/п	Наименование вида разрешенного использования земельных участков	Код
12	Обеспечение внутреннего правопорядка	8.3
13	Земельные участки (территории) общего пользования	12.0
14	Улично-дорожная сеть	12.0.1
15	Благоустройство территории	12.0.2
Условно разрешенные виды использования		
16	Оказание услуг связи <*>	3.2.3
17	Объекты культурно-досуговой деятельности	3.6.1
18	Магазины <*>	4.4
Вспомогательные виды разрешенного использования		
19	Стоянка транспортных средств	4.9.2
<*> Объекты видов разрешенного использования, отмеченных знаком <*>, могут размещаться только на земельных участках, примыкающих к улицам, дорогам, площадям, набережным, проездам (за исключением внутриквартальных), при отсутствии норм законодательства, запрещающих их размещение.		

3. Предельные размеры земельных участков, предельные параметры разрешенного строительства, реконструкции объектов капитального строительства (с учетом положений частей 5-7 статьи 19 настоящих Правил):

№ п/п	Вид разрешенного использования земельного участка (код)	Предельные значения	
		Минимальные	Максимальные
1	Предельные (минимальные и (или) максимальные) размеры земельных участков, в том числе их площадь, кв. м		
1.1	2.3<**>	200	Не подлежит установлению
1.2	2.7.1, 3.1.2, 3.2.3, 3.3, 3.6.1, 4.4, 4.6, 5.1.2	Не подлежат установлению	5000
1.3	2.1.1, 3.4.1, 3.5.1, 5.1.3, 8.3,12.0.2	Не подлежат установлению	
2	Минимальные отступы от границ земельных участков в целях определения мест допустимого размещения зданий, строений, сооружений, за пределами которых запрещено строительство зданий, строений, сооружений, м		
2.1	2.3 <**>, 2.1.1, 2.7.1, 3.1.2, 3.2.3, 3.3, 3.4.1, 3.5.1, 3.6.1, 4.4, 4.6, 5.1.2	3	
2.2	8.3	Не подлежат установлению	
3	Предельное количество этажей зданий, строений, сооружений, этаж		
3.1	2.1.1	5	
3.2	2.3, 2.7.1, 3.1.2, 3.2.3, 3.3, 3.6.1, 4.4, 4.6	4	
3.3	3.4.1, 3.5.1, 5.1.2, 8.3	Не подлежат установлению	
4	Максимальный процент застройки в границах земельного участка, определяемый как отношение суммарной площади земельного участка, которая может быть застроена, ко всей площади земельного участка, %		

№ п/п	Вид разрешенного использования земельного участка (код)	Предельные значения	
		Минимальные	Максимальные
4.1	2.1.1, 4.4	40	
4.2	2.3	30	
4.3	2.7.1, 3.1.2, 3.2.3, 3.3, 3.6.1, 4.5, 4.6	60	
4.4	3.4.1, 3.5.1, 5.1.2,8.3	Не подлежат установлению	
5	Иные параметры		
5.1	Максимальная этажность зданий, строений, сооружений		
5.1.1	2.1.1	4	
5.1.2	2.3, 2.7.1, 3.1.2, 3.2.3, 3.3, , 3.6.1, 4.4, 4.6	3	
5.1.3	3.4.1, 3.5.1, 5.1.2, 8.3	Не подлежат установлению	
5.2	Максимальное количество жилых домов блокированной застройки	10	
5.3	Максимальная общая площадь объекта капитального строительства, кв.м		
	3.3, 4.4	500	
5.4	Максимальная высота ограждения земельного участка, м	1,8	
<*> Для вида использования «Блокированная жилая застройка» (код 2.3) каждый жилой дом должен размещаться на отдельном земельном участке. <**> Для вида использования «Блокированная жилая застройка» (код 2.3) при наличии одной или нескольких общих капитальных стен без проемов с соседним жилым домом (жилыми домами) минимальный отступ указанных стен от границ земельного участка – 0 м.			

4. Требования к архитектурно-градостроительному облику объектов капитального строительства:

1) К цветовым решениям объектов капитального строительства:

Цветовые решения зданий, строений, сооружений следует принимать в соответствии с рекомендуемыми колористическими палитрами.

Цветовое решение должно быть обосновано композиционными решениями здания и гармонично сочетаться с окружающей застройкой территории.

1.1) К отделке фасадов:



1.2) К металлическим элементам фасадов (кровля, водостоки, ограждения, двери):



2) <u>К отделочным и (или) строительным материалам объектов капитального строительства</u>:

– цоколь должен выполняться из антивандальных негорючих материалов – природный камень (гранит или аналог), клинкерный кирпич, керамогранит (толщина не менее 10 мм), бетон и другие подобные материалы;

– покрытия, полученные на основе лакокрасочных материалов на водной основе (дисперсионные акриловые краски для фасадных работ, дисперсионные силикатные краски, силиконовые краски, золь-силикатные краски, золь-силикатные краски для бетона, известковые краски), при соблюдении требований нормативно-технической документации на проведение окрасочных работ должны обеспечивать срок службы не менее 5 лет в условиях умеренного макроклимата при эксплуатации на открытом воздухе с воздействием любых атмосферных факторов (дождь, ливень, снег, пыль при сильном ветре) при максимальной температуре 40° С, минимальной температуре -45° С и относительной влажности в пределах от 40% до 95%.

В течение данного срока должны быть сохранены защитные свойства покрытия: растрескивание выветривание, отслаивание, сморщивание, образование пузырей - не более 1 балла по ГОСТ 9.407-2015 п. 9.1.2, декоративные свойства (изменение цвета, грязеудержание, меление) - не более 3 баллов по ГОСТ 9.407-2015 п.п. 8.2, 8.3, 8.4.

– скатная кровля выполняется из металла, черепицы (керамической, минеральной, металлической, гибкой или аналога), светопрозрачных конструкций.

<u>Не допускается</u>:

– окраска поверхностей, облицованных натуральным (природным) камнем;

– использование в качестве отделочных материалов фасадов объектов капитального строительства:

- сайдинга (винилового) и(или) профилированного металлического листа;
- асбестоцементных листов, самоклеящейся пленки, баннерной ткани, сотового поликарбоната;
- пластика, профилированных металлических листов, асбестоцементных листов (плоские и волнистые), МГЛ-листов для устройства глухой части лоджии или балкона;
- бетонная необлицованная поверхность для первого и цокольного этажа;
- цветного остекления, не соответствующего цветовому решению объекта капитального строительства, искажающего восприятие архитектурно-градостроительного облика объектов капитального строительства и окружающего их пространства, включая объекты и элементы благоустройства;
- использование фасадных систем с открытым типом крепления (визуально заметные соединения облицовочных элементов, видимые крепежные детали).

3) К размещению технического и инженерного оборудования на фасадах и кровлях объектов капитального строительства.

Техническое и инженерное оборудование фасадов объектов капитального строительства включает в себя системы газоснабжения, освещения, связи, телекоммуникации, видеонаблюдения, кондиционирования и вентиляции воздуха.

Техническое и инженерное оборудование должно располагаться с учетом системы композиционных осей фасадов объекта и иметь комплексный характер.

Габариты, форма, цветовое решение технического и инженерного оборудования и декоративных коробов, в которых оно размещается, не должны ухудшать визуальные характеристики объекта.

Не допускается:

– размещение технического и инженерного оборудования на архитектурных элементах и деталях декора, порталах, козырьках, пилонах, консолях, на настенной росписи, фреске, мозаичного панно, сграффито и иных видов монументального искусства, являющихся частью архитектурного решения фасада;

– наружная открытая прокладка по фасаду подводящих сетей и иных коммуникаций, прокладка сетей с нарушением пластики фасада;

– размещение технического и инженерного оборудования, выступающего от плоскости фасада более чем на 20 см, на высоте менее 2,5 м от уровня земли или крыльца.

При строительстве объемно-пластическое решение фасада объекта капитального строительства должно предусматривать скрытое размещение наружных блоков систем кондиционирования, вентиляции и их комплексов, скрытую систему водоотведения, либо предусматривать их внутреннее размещение. Открытая система водоотведения допускается для объектов этажностью не выше 3 этажей.

При реконструкции объекта капитального строительства:

– размещение дополнительного оборудования должно обеспечивать сохранность отделки фасада либо ее восстановление;

– при размещении наружных блоков систем кондиционирования и вентиляции на просматриваемых с территорий общего пользования фасадах необходимо применять защитные декоративные решетки, выполненные с учетом архитектурного решения объекта капитального строительства.

4) К подсветке фасадов объектов капитального строительства

– предусматривать архитектурную подсветку фасадов для подчеркивания выразительности архитектурного облика в темное время суток с использованием источников белого цвета.

– архитектурная подсветка зданий должна включать:

- освещение входных групп жилой и общественной части;
- подсветку информационных знаков и конструкций;
- размещение архитектурно-художественного освещения на фасадах, визуально воспринимаемых со стороны улиц, дорог, территорий общего пользования (для архитектурных доминант, общественно значимых объектов).

– 5) К объемно-пространственным характеристикам объектов капитального строительства:

– главный фасад вновь строящихся зданий должен быть ориентирован на основные элементы улично-дорожной сети с учетом существующей или планируемой планировочной структуры застройки;

– здание или сооружение не должно наносить визуальный дискомфорт, должно органично вписываться в ландшафт и сохранять масштаб и характер существующей застройки;

– здания необходимо размещать с учетом сложившейся линии застройки улицы (квартала);

– дворы жилых домов не должны выходить на улицу;

– ограждение участка (в случае необходимости его установки) должно выполняться в едином стиле общего архитектурного решения и не должно препятствовать визуальному восприятию фасадов здания со стороны территорий общего пользования;

– если проектируемое в целях строительства или реконструкции здание, строение, сооружение располагается на расстоянии 50 метров и менее от границ лесного массива, парка, водного объекта, индивидуальной, блокированной жилой застройки, территории ведения садоводства (далее – объект), его высота должна быть не более половины расстояния до объекта; при этом застройка должна по высоте носить ступенчатый характер, повышаясь с удалением от объекта в пределах трех линий застройки, высота зданий, строений, сооружений второй и третьей линии застройки должна быть не более 50 % расстояния до объекта;

– высота отдельно стоящих гаражей, предназначенных для хранения автотранспорта, в том числе с разделением на машино-места, при их размещении на расстоянии 25 метров и менее от окон жилых помещений не должна превышать 10 метров;

– открытые стоянки (парковки) автомобилей по длинной стороне должны быть разделены пешеходными зонами (дорожками, проходами) с шагом не более 100 метров.

6) К архитектурно-стилистическим характеристикам объектов капитального строительства:

– архитектурный облик объекта должен быть подчинен единому стилистическому решению;

– входные группы:

• входы в здания должны быть оборудованы навесами и организованы в одной отметке с уровнем земли (кроме домов блокированной застройки);

• входы в общественные здания должны быть ориентированы на территории общего пользования или к основному подъезду к зданию или сооружению;

– цоколь – должен быть визуально выделен на фасаде и подчеркивать внешний вид всего здания (может быть расположенным в плоскости стены, западающим или выступающим за плоскость стены);

– первый и цокольный этаж должен быть выполнен из облицовочного, прочного и антивандального материала (без применения штукатурки). В случае если первый этаж жилого дома является не жилым, то высота первого этажа не может быть менее 4 метров. Площадь оконных проемов в нежилых помещениях первого и (или) цокольного этажа жилого дома должна превышать площадь оконных проемов в жилых помещениях более чем на 50%;

– фасад здания должен быть оборудован скрытыми элементами кондиционирования (в одном цветовом стиле здания). При использовании нескольких цветовых/фактурных покрытий на площади одного фасада, такие покрытия должны быть отделены выразительными архитектурными элементами;

– окна, лоджии, балконы должны быть остеклены в едином стиле;

– информационные носители: при оформлении необходимо использовать ровные шрифты, без засечек и декоративных элементов.

Запрещается использовать крышу зданий для размещения рекламных конструкций.

5. Ограничения использования земельных участков и объектов капитального строительства, устанавливаемые в соответствии с законодательством Российской Федерации.

Оборот земельных участков осуществляется в соответствии с гражданским законодательством и Земельным кодексом Российской Федерации. Содержание ограничений оборота земельных участков устанавливается Земельным кодексом Российской Федерации, федеральными законами.

Ограничения использования земельных участков и объектов капитального строительства в границах зон с особыми условиями использования территории, установленные федеральными законами или иными нормативными правовыми актами, указаны в главе 12 настоящих Правил.

Статья 22. Зона застройки среднеэтажными жилыми домами

1. Кодовое обозначение – ТЖ.3

2. Виды разрешенного использования земельных участков:

№ п/п	Наименование вида разрешенного использования земельного участка	Код
Основные виды разрешенного использования		
1	Среднеэтажная жилая застройка	2.5
2	Хранение автотранспорта	2.7.1
3	Предоставление коммунальных услуг	3.1.1
4	Административные здания организаций, обеспечивающих предоставление коммунальных услуг	3.1.2
5	Оказание социальной помощи населению <*>	3.2.2
6	Бытовое обслуживание <*>	3.3
7	Амбулаторно-поликлиническое обслуживание <*>	3.4.1
8	Дошкольное, начальное и среднее общее образование <*>	3.5.1
9	Объекты культурно-досуговой деятельности <*>	3.6.1
10	Магазины <*>	4.4
11	Общественное питание <*>	4.6
12	Обеспечение занятий спортом в помещениях <*>	5.1.2
13	Площадки для занятий спортом	5.1.3
14	Обеспечение внутреннего правопорядка <*>	8.3
15	Земельные участки (территории) общего пользования	12.0
16	Улично-дорожная сеть	12.0.1
17	Благоустройство территории	12.0.2
Условно разрешенные виды использования		
18	Малоэтажная многоквартирная жилая застройка	2.1.1
19	Оказание услуг связи <*>	3.2.3
20	Общежития <*>	3.2.4
Вспомогательные виды разрешенного использования		
21	Стоянка транспортных средств	4.9.2
<*> Объекты видов разрешенного использования, отмеченных знаком <*>, могут размещаться только на земельных участках, примыкающих к улицам, дорогам, площадям, набережным, проездам (за исключением внутриквартальных), при отсутствии норм законодательства, запрещающих их размещение.		

3. Предельные размеры земельных участков, предельные параметры разрешенного строительства, реконструкции объектов капитального строительства (с учетом положений частей 5-7 статьи 19 настоящих Правил):

№ п/п	Вид разрешенного использования земельного участка (код)	Предельные значения	
		Минимальные	Максимальные
1	Предельные (минимальные и (или) максимальные) размеры земельных участков, в том числе их площадь, кв. м		
1.1	2.1.1, 2.5, 3.2.3, 3.3, 8.3, 12.0.2	Не подлежат установлению	
1.2	2.7.1, 3.1.2, 3.2.2, 3.2.4, 3.4.1, 3.5.1, 3.6.1,4.4, 4.6, 5.1.2, 5.1.3	Не подлежат установлению	5000

№ п/п	Вид разрешенного использования земельного участка (код)	Предельные значения	
		Минимальные	Максимальные
2	Минимальные отступы от границ земельных участков в целях определения мест допустимого размещения зданий, строений, сооружений, за пределами которых запрещено строительство зданий, строений, сооружений, м		
2.1	2.1.1, 2.5, 2.7.1, 3.1.2, 3.2.2, 3.2.3, 3.2.4, 3.3, 3.4.1, 3.5.1, 3.6.1, 4.4, 4.6, 5.1.2	3	
2.2	8.3	Не подлежат установлению	
3	Предельное количество этажей зданий, строений, сооружений, этаж		
3.1	2.5	6	
3.2	2.1.1, 3.2.2, 3.2.3, 3.2.4, 3.3, 3.6.1, 5.1.2	4	
3.3	2.7.1, 3.1.2, 4.4, 4.6	3	
3.4	3.4.1, 3.5.1, 8.3	Не подлежат установлению	
4	Максимальный процент застройки в границах земельного участка, определяемый как отношение суммарной площади земельного участка, которая может быть застроена, ко всей площади земельного участка, %		
4.1	2.5, 4.4	40	
4.2	3.1.2, 3.2.2, 3.2.3, 3.2.4, 3.3, 3.6.1, 4.6,5.1.2	60	
4.3	2.7.1	80	
4.4	3.4.1, 3.5.1, 8.3	Не подлежат установлению	
5	Иные параметры		
5.1	Максимальная этажность зданий, строений, сооружений		
5.1.1	2.5	5	
5.1.2	2.1.1	4	
5.1.3	3.2.2, 3.2.3, 3.2.4, 3.3, 3.6.1, 5.1.2	3	
5.1.4	2.7.1, 3.1.2, 4.4, 4.6	2	
5.1.5	3.4.1, 3.5.1, 8.3	Не подлежат установлению	

4. Требования к архитектурно-градостроительному облику объектов капитального строительства:

1) К цветовым решениям объектов капитального строительства:

Цветовые решения зданий, строений, сооружений следует принимать в соответствии с рекомендуемыми колористическими палитрами.

Цветовое решение должно быть обосновано композиционными решениями здания и гармонично сочетаться с окружающей застройкой территории.

1.1) К отделке фасадов:



1.2) К металлическим элементам фасадов (кровля, водостоки, ограждения, двери):



2) К отделочным и (или) строительным материалам объектов капитального строительства:

– цоколь должен выполняться из антивандальных негорючих материалов – природный камень (гранит или аналог), клинкерный кирпич, керамогранит (толщина не менее 10 мм) и другие подобные материалы;

– покрытия, полученные на основе лакокрасочных материалов на водной основе (дисперсионные акриловые краски для фасадных работ, дисперсионные силикатные краски, силиконовые краски, золь-силикатные краски, золь-силикатные краски для бетона, известковые краски), при соблюдении требований нормативно-технической документации на проведение окрасочных работ должны обеспечивать срок службы не менее 5 лет в условиях умеренного макроклимата при эксплуатации на открытом воздухе с воздействием любых атмосферных факторов (дождь, ливень, снег, пыль при сильном ветре) при максимальной температуре 40° С, минимальной температуре -45° С и относительной влажности в пределах от 40% до 95%.

В течение данного срока должны быть сохранены защитные свойства покрытия: растрескивание выветривание, отслаивание, сморщивание, образование пузырей - не более 1 балла по ГОСТ 9.407-2015 п. 9.1.2, декоративные свойства (изменение цвета, грязеудержание, меление) - не более 3 баллов по ГОСТ 9.407-2015 п.п. 8.2, 8.3, 8.4.

– скатная кровля выполняется из металла, черепицы (керамической, минеральной, металлической, гибкой или аналога), светопрозрачных конструкций.

Не допускается:

– окраска поверхностей, облицованных натуральным (природным) камнем;

– использование в качестве отделочных материалов фасадов объектов капитального строительства:

- сайдинга (винилового) и(или) профилированного металлического листа;
- асбестоцементных листов, самоклеящейся пленки, баннерной ткани, сотового поликарбоната;
- пластика, профилированных металлических листов, асбестоцементных листов (плоские и волнистые), МГЛ-листов для устройства глухой части лоджии или балкона;
- цветного остекления, не соответствующего цветовому решению объекта капитального строительства, искажающего восприятие архитектурно-градостроительного облика объектов капитального строительства и окружающего их пространства, включая объекты и элементы благоустройства;
- использование фасадных систем с открытым типом крепления (визуально заметные соединения облицовочных элементов, видимые крепежные детали).

3) К размещению технического и инженерного оборудования на фасадах и кровлях объектов капитального строительства.

Техническое и инженерное оборудование фасадов объектов капитального строительства включает в себя системы газоснабжения, освещения, связи, телекоммуникации, видеонаблюдения, кондиционирования и вентиляции воздуха.

Техническое и инженерное оборудование должно располагаться с учетом системы композиционных осей фасадов объекта и иметь комплексный характер.

Габариты, форма, цветовое решение технического и инженерного оборудования и декоративных коробов, в которых оно размещается, не должны ухудшать визуальные характеристики объекта.

Не допускается:

– размещение технического и инженерного оборудования на архитектурных элементах и деталях декора, порталах, козырьках, пилонах, консолях, на настенной росписи, фреске, мозаичного панно, сграффито и иных видов монументального искусства, являющихся частью архитектурного решения фасада;

– наружная открытая прокладка по фасаду подводящих сетей и иных коммуникаций, прокладка сетей с нарушением пластики фасада;

– размещение технического и инженерного оборудования, выступающего от плоскости фасада более чем на 20 см, на высоте менее 2,5 м от уровня земли или крыльца.

При строительстве объемно-пластическое решение фасада объекта капитального строительства должно предусматривать скрытое размещение наружных блоков систем кондиционирования, вентиляции и их комплексов, скрытую систему водоотведения, либо предусматривать их внутреннее размещение. Открытая система водоотведения допускается для объектов этажностью не выше 3 этажей.

При реконструкции объекта капитального строительства:

– размещение дополнительного оборудования должно обеспечивать сохранность отделки фасада либо ее восстановление;

– при размещении наружных блоков систем кондиционирования и вентиляции на просматриваемых с территорий общего пользования фасадах необходимо применять защитные декоративные решетки, выполненные с учетом архитектурного решения объекта капитального строительства.

4) К подсветке фасадов объектов капитального строительства

– предусматривать архитектурную подсветку фасадов для подчеркивания выразительности архитектурного облика в темное время суток с использованием источников белого цвета.

– архитектурная подсветка зданий должна включать:

- освещение входных групп жилой и общественной части;
- подсветку информационных знаков и конструкций;
- размещение архитектурно-художественного освещения на фасадах, визуально воспринимаемых со стороны улиц, дорог, территорий общего пользования (для архитектурных доминант, общественно значимых объектов).

5) К объемно-пространственным характеристикам объектов капитального строительства:

– главный фасад вновь строящихся зданий должен быть ориентирован на основные элементы улично-дорожной сети с учетом существующей или планируемой планировочной структуры застройки;

– здание или сооружение не должно наносить визуальный дискомфорт, должно органично вписываться в ландшафт и сохранять масштаб и характер существующей застройки;

– здания необходимо размещать с учетом сложившейся линии застройки улицы (квартала);

– дворы жилых домов не должны выходить на улицу;

– ограждение участка (в случае необходимости его установки) должно выполняться в едином стиле общего архитектурного решения и не должно препятствовать визуальному восприятию фасадов здания со стороны территорий общего пользования;

– если проектируемое в целях строительства или реконструкции здание, строение, сооружение располагается на расстоянии 50 метров и менее от границ лесного массива, парка, водного объекта, индивидуальной, блокированной жилой застройки, территории ведения садоводства (далее – объект), его высота должна быть не более половины расстояния до объекта; при этом застройка должна по высоте носить ступенчатый характер, повышаясь с удалением от объекта в пределах трех линий застройки, высота зданий, строений, сооружений второй и третьей линии застройки должна быть не более 50 % расстояния до объекта;

– высота отдельно стоящих гаражей, предназначенных для хранения автотранспорта, в том числе с разделением на машино-места, при их размещении на расстоянии 25 метров и менее от окон жилых помещений не должна превышать 13 метров;

– открытые стоянки (парковки) автомобилей по длинной стороне должны быть разделены пешеходными зонами (дорожками, проходами) с шагом не более 100 метров.

6) К архитектурно-стилистическим характеристикам объектов капитального строительства:

– архитектурный облик объекта должен быть подчинен единому стилистическому решению;

– входные группы:

• входы в здания должны быть оборудованы навесами и организованы в одной отметке с уровнем земли;

• входы в общественные здания должны быть ориентированы на территории общего пользования или к основному подъезду к зданию или сооружению;

– цоколь – должен быть визуально выделен на фасаде и подчеркивать внешний вид всего здания (может быть расположенным в плоскости стены, западающим или выступающим за плоскость стены);

– первый и цокольный этаж должен быть выполнен из облицовочного, прочного и антивандального материала (без применения штукатурки). В случае если первый этаж жилого дома является не жилым, то высота первого этажа не может быть менее 4 метров. Площадь оконных проемов в нежилых помещениях первого и (или) цокольного этажа жилого дома должна превышать площадь оконных проемов в жилых помещениях более чем на 50%;

– фасад здания должен быть оборудован скрытыми элементами кондиционирования (в одном цветовом стиле здания). При использовании нескольких цветовых/фактурных покрытий на площади одного фасада, такие покрытия должны быть отделены выразительными архитектурными элементами;

– окна, лоджии, балконы должны быть остеклены в едином стиле;

– информационные носители: при оформлении необходимо использовать ровные шрифты, без засечек и декоративных элементов.

Запрещается использовать крышу зданий для размещения рекламных конструкций.

5. Ограничения использования земельных участков и объектов капитального строительства, устанавливаемые в соответствии с законодательством Российской Федерации.

Оборот земельных участков осуществляется в соответствии с гражданским законодательством и Земельным кодексом Российской Федерации. Содержание ограничений оборота земельных участков устанавливается Земельным кодексом Российской Федерации, федеральными законами.

Ограничения использования земельных участков и объектов капитального строительства в границах зон с особыми условиями использования территории, установленные федеральными законами или иными нормативными правовыми актами, указаны в главе 12 настоящих Правил.

Статья 23. Многофункциональная общественно-деловая зона

1. Кодовое обозначение – ТД.1
2. Виды разрешенного использования земельных участков:

№ п/п	Наименование вида разрешенного использования земельного участка	Код
Основные виды разрешенного использования		
1	Предоставление коммунальных услуг	3.1.1
2	Административные здания организаций, обеспечивающих предоставление коммунальных услуг	3.1.2
3	Оказание социальной помощи населению	3.2.2
4	Бытовое обслуживание	3.3
5	Амбулаторно-поликлиническое обслуживание	3.4.1
6	Стационарное медицинское обслуживание	3.4.2
7	Объекты культурно-досуговой деятельности	3.6.1
8	Коммунальное обслуживание	3.1
9	Государственное управление	3.8.1
10	Деловое управление	4.1
11	Объекты торговли (торговые центры, торгово-развлекательные центры (комплексы)	4.2
12	Рынки	4.3
13	Магазины	4.4
14	Банковская и страховая деятельность	4.5
15	Общественное питание	4.6
16	Гостиничное обслуживание	4.7
17	Развлекательные мероприятия	4.8.1
18	Служебные гаражи	4.9
19	Стоянка транспортных средств	4.9.2
20	Выставочно-ярмарочная деятельность	4.10
21	Обеспечение спортивно-зрелищных мероприятий	5.1.1
22	Обеспечение занятий спортом в помещениях	5.1.2
23	Обслуживание перевозок пассажиров	7.2.2
24	Обеспечение внутреннего правопорядка	8.3
25	Земельные участки (территории) общего пользования	12.0
26	Улично-дорожная сеть	12.0.1
27	Благоустройство территории	12.0.2
Условно разрешенные виды использования		
28	Осуществление религиозных обрядов	3.7.1
29	Хранение автотранспорта	2.7.1
30	Амбулаторное ветеринарное обслуживание	3.10.1
Вспомогательные виды разрешенного использования		
Не установлены		

3. Предельные размеры земельных участков, предельные параметры разрешенного строительства, реконструкции объектов капитального строительства (с учетом положений частей 5-7 статьи 19 настоящих Правил):

№ п/п	Вид разрешенного использования земельного участка (код)	Предельные значения	
		Минимальные	Максимальные
1	Предельные (минимальные и (или) максимальные) размеры земельных участков, в том числе их площадь		
1.1	2.7.1, 3.1, 3.1.2, 3.2.2, 3.3, 3.4.1, 3.4.2, 3.6.1, 3.7.1, 3.8.1, 3.10.1, 4.1, 4.2, 4.3, 4.4, 4.5, 4.6, 4.7, 4.8.1, 4.9, 4.9.2, 4.10, 5.1.1, 5.1.2, 7.2.2, 8.3, 12.0.2	Не подлежат установлению	
2	Минимальные отступы от границ земельных участков в целях определения мест допустимого размещения зданий, строений, сооружений, за пределами которых запрещено строительство зданий, строений, сооружений, м		
2.1	2.7.1, 3.1.2, 3.2.2, 3.3, 3.4.1, 3.4.2, 3.6.1, 3.7.1, 3.8.1, 3.10.1, 4.1, 4.2, 4.3, 4.4, 4.5, 4.6, 4.7, 4.8.1, 4.9, 4.10, 5.1.1, 5.1.2, 7.2.2	3	
2.2	8.3	Не подлежат установлению	
3	Предельное количество этажей зданий, строений, сооружений, м		
3.1	2.7.1, 3.1.2, 3.2.2, 3.3, 3.4.1, 3.4.2, 3.6.1, 3.8.1, 3.10.1, 4.1, 4.2, 4.7, 4.8.1, 4.9, 5.1.1, 5.1.2	4	
3.2	4.4, 4.5, 4.6, 7.2.2	3	
3.3	4.3, 4.10	2	
3.4	3.7.1, 8.3	Не подлежат установлению	
4	Максимальный процент застройки в границах земельного участка, определяемый как отношение суммарной площади земельного участка, которая может быть застроена, ко всей площади земельного участка, %		
4.1	4.2, 4.3, 4.4, 4.7, 4.8.1, 4.10, 5.1.1,	40	
4.2	2.7.1, 3.1.2, 3.2.2, 3.3, 3.6.1, 3.7.1, 3.8.1, 3.10.1, 4.1, 4.5, 4.6, 7.2.2	60	
4.3	4.9,	80	
4.4	3.4.1, 3.4.2, 5.1.2,8.3	Не подлежат установлению	
5	Иные параметры		
5.1	Максимальная этажность зданий, строений, сооружений, этаж		
5.1.1	2.7.1, 3.1.2, 3.2.2, 3.3, 3.4.1, 3.4.2, 3.6.1, 3.8.1, 3.10.1, 4.1, 4.2, 4.7, 4.8.1, 4.9, 5.1.1, 5.1.2	3	
5.1.2	4.4, 4.5, 4.6, 7.2.2, 8.3	2	
5.1.3	4.3, 4.10,	1	
5.1.4	3.7.1	Не подлежат установлению	
5.2	Максимальное количество номеров в объектах с видом разрешенного использования «Гостиничное обслуживание» (код 4.7)	200	

4. Требования к архитектурно-градостроительному облику объектов капитального строительства.

1) К цветовым решениям объектов капитального строительства:

Цветовые решения зданий, строений, сооружений следует принимать в соответствии с рекомендуемыми колористическими палитрами.

Цветовое решение должно быть обосновано композиционными решениями здания и гармонично сочетаться с окружающей застройкой территории.

1.1) К отделке фасадов:



1.2) К металлическим элементам фасадов (кровля, водостоки, ограждения, двери):



2) К отделочным и (или) строительным материалам объектов капитального строительства:

– цоколь должен выполняться из антивандальных негорючих материалов – природный камень (гранит или аналог), клинкерный кирпич, керамогранит (толщина не менее 10 мм) и другие подобные материалы;

– покрытия, полученные на основе лакокрасочных материалов на водной основе (дисперсионные акриловые краски для фасадных работ, дисперсионные силикатные краски, силиконовые краски, золь-силикатные краски, золь-силикатные краски для бетона, известковые краски), при соблюдении требований нормативно-технической документации на проведение окрасочных работ должны обеспечивать срок службы не менее 5 лет в условиях умеренного макроклимата при эксплуатации на открытом воздухе с воздействием любых атмосферных факторов (дождь, ливень, снег, пыль при сильном ветре) при максимальной температуре 40° С, минимальной температуре -45° С и относительной влажности в пределах от 40% до 95%.

В течение данного срока должны быть сохранены защитные свойства покрытия: растрескивание выветривание, отслаивание, сморщивание, образование пузырей - не

более 1 балла по ГОСТ 9.407-2015 п. 9.1.2, декоративные свойства (изменение цвета, грязеудержание, меление) - не более 3 баллов по ГОСТ 9.407-2015 п.п. 8.2, 8.3, 8.4.

– скатная кровля выполняется из металла, черепицы (керамической, минеральной, металлической, гибкой или аналога), светопрозрачных конструкций.

Не допускается:

– окраска поверхностей, облицованных натуральным (природным) камнем;

– использование в качестве отделочных материалов фасадов объектов капитального строительства:

- сайдинга (винилового) и(или) профилированного металлического листа;
- асбестоцементных листов, самоклеящейся пленки, баннерной ткани, сотового поликарбоната;
- пластика, профилированных металлических листов, асбестоцементных листов (плоские и волнистые), МГЛ-листов для устройства глухой части лоджии или балкона;
- бетонная необлицованная поверхность для первого и цокольного этажа;
- цветного остекления, не соответствующего цветовому решению объекта капитального строительства, искажающего восприятие архитектурно-градостроительного облика объектов капитального строительства и окружающего их пространства, включая объекты и элементы благоустройства;
- использование фасадных систем с открытым типом крепления (визуально заметные соединения облицовочных элементов, видимые крепежные детали).

3) К размещению технического и инженерного оборудования на фасадах и кровлях объектов капитального строительства.

Техническое и инженерное оборудование фасадов объектов капитального строительства включает в себя системы газоснабжения, освещения, связи, телекоммуникации, видеонаблюдения, кондиционирования и вентиляции воздуха.

Техническое и инженерное оборудование должно располагаться с учетом системы композиционных осей фасадов объекта и иметь комплексный характер.

Габариты, форма, цветовое решение технического и инженерного оборудования и декоративных коробов, в которых оно размещается, не должны ухудшать визуальные характеристики объекта.

Не допускается:

– размещение технического и инженерного оборудования на архитектурных элементах и деталях декора, порталах, козырьках, пилонах, консолях, на настенной росписи, фреске, мозаичного панно, сграффито и иных видов монументального искусства, являющихся частью архитектурного решения фасада;

– наружная открытая прокладка по фасаду подводящих сетей и иных коммуникаций, прокладка сетей с нарушением пластики фасада;

– размещение технического и инженерного оборудования, выступающего от плоскости фасада более чем на 20 см, на высоте менее 2,5 м от уровня земли или крыльца.

При строительстве объемно-пластическое решение фасада объекта капитального строительства должно предусматривать скрытое размещение наружных блоков систем кондиционирования, вентиляции и их комплексов, скрытую систему водоотведения, либо предусматривать их внутреннее размещение. Открытая система водоотведения допускается для объектов этажностью не выше 3 этажей.

При реконструкции объекта капитального строительства:

– размещение дополнительного оборудования должно обеспечивать сохранность отделки фасада либо ее восстановление;

– при размещении наружных блоков систем кондиционирования и вентиляции на просматриваемых с территорий общего пользования фасадах необходимо применять защитные декоративные решетки, выполненные с учетом архитектурного решения объекта капитального строительства.

4) К подсветке фасадов объектов капитального строительства

– предусматривать архитектурную подсветку фасадов для подчеркивания выразительности архитектурного облика в темное время суток с использованием источников белого цвета.

– архитектурная подсветка зданий должна включать:

- освещение входных групп;
- подсветку информационных знаков и конструкций;
- размещение архитектурно-художественного освещения на фасадах, визуально воспринимаемых со стороны улиц, дорог, территорий общего пользования (для архитектурных доминант, общественно значимых объектов).

5) К объемно-пространственным характеристикам объектов капитального строительства:

– главный фасад вновь строящихся зданий должен быть ориентирован на основные элементы улично-дорожной сети с учетом существующей или планируемой планировочной структуры застройки;

– здание или сооружение не должно наносить визуальный дискомфорт, должно органично вписываться в ландшафт и сохранять масштаб и характер существующей застройки;

– здания необходимо размещать с учетом сложившейся линии застройки улицы (квартала);

– ограждение участка (в случае необходимости его установки) должно выполняться в едином стиле общего архитектурного решения и не должно препятствовать визуальному восприятию фасадов здания со стороны территорий общего пользования;

– если проектируемое в целях строительства или реконструкции здание, строение, сооружение располагается на расстоянии 50 метров и менее от границ лесного массива, парка, водного объекта, индивидуальной, блокированной жилой застройки, территории ведения садоводства (далее – объект), его высота должна быть не более половины расстояния до объекта; при этом застройка должна по высоте носить ступенчатый характер, повышаясь с удалением от объекта в пределах

трех линий застройки, высота зданий, строений, сооружений второй и третьей линии застройки должна быть не более 50 % расстояния до объекта;

– высота отдельно стоящих гаражей, предназначенных для хранения автотранспорта, в том числе с разделением на машино-места, при их размещении на расстоянии 25 метров и менее от окон жилых помещений не должна превышать 13 метров;

– открытые стоянки (парковки) автомобилей по длинной стороне должны быть разделены пешеходными зонами (дорожками, проходами) с шагом не более 100 метров.

6) К архитектурно-стилистическим характеристикам объектов капитального строительства:

– архитектурный облик объекта должен быть подчинен единому стилистическому решению;

– входные группы:

• входы в здания должны быть оборудованы навесами и организованы в одной отметке с уровнем земли;

• входы в общественные здания должны быть ориентированы на территории общего пользования или к основному подъезду к зданию или сооружению;

– цоколь – должен быть визуально выделен на фасаде и подчеркивать внешний вид всего здания (может быть расположенным в плоскости стены, западающим или выступающим за плоскость стены);

– первый и цокольный этаж должен быть выполнен из облицовочного, прочного и антивандального материала (без применения штукатурки);

– фасад здания должен быть оборудован скрытыми элементами кондиционирования (в одном цветовом стиле здания). При использовании нескольких цветовых/фактурных покрытий на площади одного фасада, такие покрытия должны быть отделены выразительными архитектурными элементами;

– окна, лоджии, балконы должны быть остеклены в едином стиле;

– информационные носители: при оформлении необходимо использовать ровные шрифты, без засечек и декоративных элементов.

Запрещается использовать крышу зданий для размещения рекламных конструкций.

5. Ограничения использования земельных участков и объектов капитального строительства, устанавливаемые в соответствии с законодательством Российской Федерации.

Оборот земельных участков осуществляется в соответствии с гражданским законодательством и Земельным кодексом Российской Федерации. Содержание ограничений оборота земельных участков устанавливается Земельным кодексом Российской Федерации, федеральными законами.

Ограничения использования земельных участков и объектов капитального строительства в границах зон с особыми условиями использования территории, установленные федеральными законами или иными нормативными правовыми актами, указаны в главе 12 настоящих Правил.

Статья 24. Зона специализированной общественной застройки

1. Кодовое обозначение – ТД.2.
2. Виды разрешенного использования земельных участков:

№ п/п	Наименование вида разрешенного использования земельного участка	Код
Основные виды разрешенного использования		
1	Предоставление коммунальных услуг	3.1.1
2	Дома социального обслуживания	3.2.1
3	Оказание социальной помощи населению	3.2.2
4	Бытовое обслуживание	3.3
5	Амбулаторно-поликлиническое обслуживание	3.4.1
6	Стационарное медицинское обслуживание	3.4.2
7	Дошкольное, начальное и среднее общее образование	3.5.1
8	Среднее и высшее профессиональное образование	3.5.2
9	Объекты культурно-досуговой деятельности	3.6.1
10	Обеспечение занятий спортом в помещениях	5.1.2
11	Площадки для занятий спортом	5.1.3
12	Земельные участки (территории) общего пользования	12.0
13	Улично-дорожная сеть	12.0.1
14	Благоустройство территории	12.0.2
Условно разрешенные виды использования		
15	Осуществление религиозных обрядов	3.7.1
16	Оборудованные площадки для занятий спортом	5.1.4
17	Общественное питание	4.6
18	Гостиничное обслуживание	4.7
19	Обеспечение внутреннего правопорядка	8.3
Вспомогательные виды разрешенного использования		
20	Служебные гаражи	4.9

3. Предельные размеры земельных участков, предельные параметры разрешенного строительства, реконструкции объектов капитального строительства (с учетом положений частей 5-7 статьи 19 настоящих Правил):

№ п/п	Вид разрешенного использования земельного участка (код)	Предельные значения	
		Минимальные	Максимальные
1	Предельные (минимальные и (или) максимальные) размеры земельных участков, в том числе их площадь, кв. м		
1.1	3.2.1, 3.2.2, 3.3, 3.4.1, 3.4.2, 3.5.1, 3.5.2, 3.6.1, 3.7.1, 4.6, 4.7, 5.1.2, 5.1.3, 5.1.4, 12.0.2, 8.3	Не подлежат установлению	
2	Минимальные отступы от границ земельных участков в целях определения мест допустимого размещения зданий, строений, сооружений, за пределами которых запрещено строительство зданий, строений, сооружений, м		
2.1	3.2.1, 3.2.2, 3.3, 3.4.1, 3.4.2, 3.5.1, 3.5.3, 3.6.1, 4.6, 4.7, 4.9, 5.1.2	3	

№ п/п	Вид разрешенного использования земельного участка (код)	Предельные значения	
		Минимальные	Максимальные
2.2	3.7.1, 8.3	Не подлежат установлению	
3	Предельное количество этажей зданий, строений, сооружений		
3.1	3.2.1, 3.2.2, 3.3, 3.6.1, 4.7, 4.9, 5.1.2	4	
3.2	4.6	3	
3.3	3.4.1, 3.4.2, 3.5.1, 3.5.2, 3.7.1, 8.3	Не подлежат установлению	
4	Максимальный процент застройки в границах земельного участка, определяемый как отношение суммарной площади земельного участка, которая может быть застроена, ко всей площади земельного участка, %		
4.1	3.3, 3.7.1, 4.6	60	
4.2	3.2.1, 3.2.2, 3.4.1, 3.4.2, 3.5.1, 3.5.2, 3.6.1,4.7, 5.1.2, 8.3	Не подлежат установлению	
5	Иные параметры		
5.1	Максимальная этажность зданий, строений, сооружений, этаж		
5.1.1	4.6	2	
5.1.2	3.2.1, 3.2.2, 3.3, 3.6.1, 4.7, 4.9,	3	
5.1.3	3.4.1, 3.4.2, 3.5.1, 3.5.2, 3.7.1, , 5.1.2, 8.3	Не подлежат установлению	

4. Требования к архитектурно-градостроительному облику объектов капитального строительства. Требования в отношении автозаправочных станций в фирменном стиле не устанавливаются.

1) К цветовым решениям объектов капитального строительства:

Цветовые решения зданий, строений, сооружений следует принимать в соответствии с рекомендуемыми колористическими палитрами.

Цветовое решение должно быть обосновано композиционными решениями здания и гармонично сочетаться с окружающей застройкой территории.

1.1) К отделке фасадов:



1.2) К металлическим элементам фасадов (кровля, водостоки, ограждения, двери):



2) К отделочным и (или) строительным материалам объектов капитального строительства:

– цоколь должен выполняться из антивандальных негорючих материалов – природный камень (гранит или аналог), клинкерный кирпич, керамогранит (толщина не менее 10 мм) и другие подобные материалы;

– покрытия, полученные на основе лакокрасочных материалов на водной основе (дисперсионные акриловые краски для фасадных работ, дисперсионные силикатные краски, силиконовые краски, золь-силикатные краски, золь-силикатные краски для бетона, известковые краски), при соблюдении требований нормативно-технической документации на проведение окрасочных работ должны обеспечивать срок службы не менее 5 лет в условиях умеренного макроклимата при эксплуатации на открытом воздухе с воздействием любых атмосферных факторов (дождь, ливень, снег, пыль при сильном ветре) при максимальной температуре 40° С, минимальной температуре - 45° С и относительной влажности в пределах от 40% до 95%.

В течение данного срока должны быть сохранены защитные свойства покрытия: растрескивание выветривание, отслаивание, сморщивание, образование пузырей - не более 1 балла по ГОСТ 9.407-2015 п. 9.1.2, декоративные свойства (изменение цвета, грязеудержание, меление) - не более 3 баллов по ГОСТ 9.407-2015 п.п. 8.2, 8.3, 8.4.

– скатная кровля выполняется из металла, черепицы (керамической, минеральной, металлической, гибкой или аналога), светопрозрачных конструкций.

Не допускается:

– окраска поверхностей, облицованных натуральным (природным) камнем;

– использование в качестве отделочных материалов фасадов объектов капитального строительства:

- сайдинга (винилового) и(или) профилированного металлического листа;
- асбестоцементных листов, самоклеящейся пленки, баннерной ткани, сотового поликарбоната;
- пластика, профилированных металлических листов, асбестоцементных листов (плоские и волнистые), МГЛ-листов для устройства глухой части лоджии или балкона;
- бетонная необлицованная поверхность для первого и цокольного этажа;
- цветного остекления, не соответствующего цветовому решению объекта капитального строительства, искажающего восприятие архитектурно-градостроительного облика объектов капитального строительства и окружающего их пространства, включая объекты и элементы благоустройства;

• использование фасадных систем с открытым типом крепления (визуально заметные соединения облицовочных элементов, видимые крепежные детали).

3) К размещению технического и инженерного оборудования на фасадах и кровлях объектов капитального строительства.

Техническое и инженерное оборудование фасадов объектов капитального строительства включает в себя системы газоснабжения, освещения, связи, телекоммуникации, видеонаблюдения, кондиционирования и вентиляции воздуха.

Техническое и инженерное оборудование должно располагаться с учетом системы композиционных осей фасадов объекта и иметь комплексный характер.

Габариты, форма, цветовое решение технического и инженерного оборудования и декоративных коробов, в которых оно размещается, не должны ухудшать визуальные характеристики объекта.

Не допускается:

– размещение технического и инженерного оборудования на архитектурных элементах и деталях декора, порталах, козырьках, пилонах, консолях, на настенной росписи, фреске, мозаичного панно, сграффито и иных видов монументального искусства, являющихся частью архитектурного решения фасада;

– наружная открытая прокладка по фасаду подводящих сетей и иных коммуникаций, прокладка сетей с нарушением пластики фасада;

– размещение технического и инженерного оборудования, выступающего от плоскости фасада более чем на 20 см, на высоте менее 2,5 м от уровня земли или крыльца.

При строительстве объемно-пластическое решение фасада объекта капитального строительства должно предусматривать скрытое размещение наружных блоков систем кондиционирования, вентиляции и их комплексов, скрытую систему водоотведения, либо предусматривать их внутреннее размещение. Открытая система водоотведения допускается для объектов этажностью не выше 3 этажей.

При реконструкции объекта капитального строительства:

– размещение дополнительного оборудования должно обеспечивать сохранность отделки фасада либо ее восстановление;

– при размещении наружных блоков систем кондиционирования и вентиляции на просматриваемых с территорий общего пользования фасадах необходимо применять защитные декоративные решетки, выполненные с учетом архитектурного решения объекта капитального строительства.

4) К подсветке фасадов объектов капитального строительства

– предусматривать архитектурную подсветку фасадов для подчеркивания выразительности архитектурного облика в темное время суток с использованием источников белого цвета.

– архитектурная подсветка зданий должна включать:

• освещение входных групп;
• подсветку информационных знаков и конструкций;

• размещение архитектурно-художественного освещения на фасадах, визуально воспринимаемых со стороны улиц, дорог, территорий общего пользования (для архитектурных доминант, общественно значимых объектов).

5) К объемно-пространственным характеристикам объектов капитального строительства:

– главный фасад вновь строящихся зданий должен быть ориентирован на основные элементы улично-дорожной сети с учетом существующей или планируемой планировочной структуры застройки;

– здание или сооружение не должно наносить визуальный дискомфорт, должно органично вписываться в ландшафт и сохранять масштаб и характер существующей застройки;

– здания необходимо размещать с учетом сложившейся линии застройки улицы (квартала);

– ограждение участка (в случае необходимости его установки) должно выполняться в едином стиле общего архитектурного решения и не должно препятствовать визуальному восприятию фасадов здания со стороны территорий общего пользования;

– если проектируемое в целях строительства или реконструкции здание, строение, сооружение располагается на расстоянии 50 метров и менее от границ лесного массива, парка, водного объекта, индивидуальной, блокированной жилой застройки, территории ведения садоводства (далее – объект), его высота должна быть не более половины расстояния до объекта; при этом застройка должна по высоте носить ступенчатый характер, повышаясь с удалением от объекта в пределах трех линий застройки, высота зданий, строений, сооружений второй и третьей линии застройки должна быть не более 50 % расстояния до объекта;

– высота отдельно стоящих гаражей, предназначенных для хранения автотранспорта, в том числе с разделением на машино-места, при их размещении на расстоянии 25 метров и менее от окон жилых помещений не должна превышать 13 метров;

– открытые стоянки (парковки) автомобилей по длинной стороне должны быть разделены пешеходными зонами (дорожками, проходами) с шагом не более 100 метров.

6) К архитектурно-стилистическим характеристикам объектов капитального строительства:

– архитектурный облик объекта должен быть подчинен единому стилистическому решению;

– входные группы:

• входы в здания должны быть оборудованы навесами и организованы в одной отметке с уровнем земли;

• входы в общественные здания должны быть ориентированы на территории общего пользования или к основному подъезду к зданию или сооружению;

– цоколь – должен быть визуально выделен на фасаде и подчеркивать внешний вид всего здания (может быть расположенным в плоскости стены, западающим или выступающим за плоскость стены);

– первый и цокольный этаж должен быть выполнен из облицовочного, прочного и антивандального материала (без применения штукатурки);

– фасад здания должен быть оборудован скрытыми элементами кондиционирования (в одном цветовом стиле здания). При использовании нескольких цветовых/фактурных покрытий на площади одного фасада, такие покрытия должны быть отделены выразительными архитектурными элементами;

– окна, лоджии, балконы должны быть остеклены в едином стиле;

– информационные носители: при оформлении необходимо использовать ровные шрифты, без засечек и декоративных элементов.

Запрещается использовать крышу зданий для размещения рекламных конструкций

5. Ограничения использования земельных участков и объектов капитального строительства, устанавливаемые в соответствии с законодательством Российской Федерации.

Оборот земельных участков осуществляется в соответствии с гражданским законодательством и Земельным кодексом Российской Федерации. Содержание ограничений оборота земельных участков устанавливается Земельным кодексом Российской Федерации, федеральными законами.

Ограничения использования земельных участков и объектов капитального строительства в границах зон с особыми условиями использования территории, установленные федеральными законами или иными нормативными правовыми актами, указаны в главе 12 настоящих Правил.

Статья 25. Производственная зона размещения объектов, санитарно-защитная зона которых не превышает размера равного 300 метров

1. Кодовое обозначение – ТП.3
2. Виды разрешенного использования земельных участков:

№ п/п	Наименование вида разрешенного использования земельного участка	Код
Основные виды разрешенного использования		
1	Хранение автотранспорта	2.7.1
2	Предоставление коммунальных услуг	3.1.1
3	Проведение научных исследований	3.9.2
4	Проведение научных испытаний	3.9.3
5	Амбулаторное ветеринарное обслуживание	3.10.1
6	Приюты для животных	3.10.2
7	Деловое управление	4.1
8	Служебные гаражи	4.9
9	Заправка транспортных средств	4.9.1.1
10	Автомобильные мойки	4.9.1.3
11	Ремонт автомобилей	4.9.1.4
12	Производственная деятельность	6.0
13	Легкая промышленность	6.3

№ п/п	Наименование вида разрешенного использования земельного участка	Код
14	Пищевая промышленность	6.4
15	Строительная промышленность	6.6
16	Энергетика	6.7
17	Связь	6.8
18	Склад	6.9
19	Складские площадки	6.9.1
20	Железнодорожные пути	7.1.1
21	Обслуживание железнодорожных перевозок	7.1.2
22	Обслуживание перевозок пассажиров	7.2.2
23	Стоянки транспорта общего пользования	7.2.3
24	Трубопроводный транспорт	7.5
25	Обеспечение внутреннего правопорядка	8.3
26	Земельные участки (территории) общего пользования	12.0
27	Улично-дорожная сеть	12.0.1
28	Благоустройство территории	12.0.2
Условно разрешенные виды использования		
29	Не установлены	-
Вспомогательные виды разрешенного использования		
30	Общественное питание	4.6

3. Предельные размеры земельных участков, предельные параметры разрешенного строительства, реконструкции объектов капитального строительства (с учетом положений частей 5-7 статьи 19 настоящих Правил):

№ п/п	Вид разрешенного использования земельного участка (код)	Предельные значения	
		Минимальные	Максимальные
1	Предельные (минимальные и (или) максимальные) размеры земельных участков, в том числе их площадь, кв. м		
1.1	2.7.1, 3.9.2, 3.9.3, 3.10.1, 3.10.2, 4.1, 4.9, 4.9.1.1, 4.9.1.3, 4.9.1.4, 6.0, 6.3, 6.4, 6.6, 6.7, 6.8, 6.9, 6.9.1, 7.2.2, 7.2.3, 7.5, 8.3, 12.0.2	Не подлежат установлению	
2	Минимальные отступы от границ земельных участков в целях определения мест допустимого размещения зданий, строений, сооружений, за пределами которых запрещено строительство зданий, строений, сооружений, м		
2.1	2.7.1, 3.9.2, 3.9.3, 3.10.1, 3.10.2, 4.1, 4.6, 4.9, 4.9.1.1, 4.9.1.3, 4.9.1.4, 6.0, 6.3, 6.4, 6.5, 6.6, 6.7, 6.8, 6.9, 7.1.2, 7.2.2,	3	
2.2	7.5, 8.3	Не подлежат установлению	
3	Предельная высота зданий, строений, сооружений, м		
3.1	3.9.2, 3.9.3, 6.0, 6.3, 6.4, 6.6, 6.7, 6.8, 6.9,	24	
3.2	2.7.1, 3.10.1, 3.10.2, 4.6, 4.14.9, 4.9.1.1, 4.9.1.4, 7.1.2, 7.2.2	12	
3.3	4.9,4.9.1.3	6	
3.4	7.5, 8.3	Не подлежат установлению	

№ п/п	Вид разрешенного использования земельного участка (код)	Предельные значения	
		Минимальные	Максимальные
4	Максимальный процент застройки в границах земельного участка, определяемый как отношение суммарной площади земельного участка, которая может быть застроена, ко всей площади земельного участка, %		
4.1	2.7.1, 3.9.2, 3.9.3, 4.9, 6.0, 6.3, 6.4, 6.6, 6.7, 6.8, 6.9, 7.2.2	80	
4.2	3.10.1, 3.10.2, 4.1, 4.9.1.1, 4.9.1.3, 4.9.1.4, 7.1.2	60	
4.3	7.5, 8.3	Не подлежат установлению	
5	Иные параметры		
5.1	Максимальный размер санитарно-защитной зоны, м		
5.1.1	2.7.1, 3.1.1, 3.9.2, 3.9.3, 3.10.2, 4.9, 4.9.1.1, 4.9.1.3, 4.9.1.4, 6.0, 6.3, 6.4, 6.6, 6.7, 6.8, 6.9, 6.9.1, 7.1.2, 7.2.2, 7.2.3, 7.5, 8.3	300	

4. Ограничения использования земельных участков и объектов капитального строительства, устанавливаемые в соответствии с законодательством Российской Федерации.

Оборот земельных участков осуществляется в соответствии с гражданским законодательством и Земельным кодексом Российской Федерации. Содержание ограничений оборота земельных участков устанавливается Земельным кодексом Российской Федерации, федеральными законами.

Ограничения использования земельных участков и объектов капитального строительства в границах зон с особыми условиями использования территории, установленные федеральными законами или иными нормативными правовыми актами, указаны в главе 12 настоящих Правил.

Статья 26. Производственная зона размещения объектов, санитарно-защитная зона которых не превышает размера равного 100 метров

1. Кодовое обозначение – ТП.4
2. Виды разрешенного использования земельных участков:

№ п/п	Наименование вида разрешенного использования земельного участка	Код
Основные виды разрешенного использования		
1	Хранение автотранспорта	2.7.1
2	Предоставление коммунальных услуг	3.1.1
3	Бытовое обслуживание	3.3
4	Проведение научных исследований	3.9.2
5	Проведение научных испытаний	3.9.3
6	Деловое управление	4.1
7	Служебные гаражи	4.9
8	Заправка транспортных средств	4.9.1.1
9	Автомобильные мойки	4.9.1.3
10	Ремонт автомобилей	4.9.1.4
11	Производственная деятельность	6.0

№ п/п	Наименование вида разрешенного использования земельного участка	Код
12	Строительная промышленность	6.6
13	Энергетика	6.7
14	Связь	6.8
15	Склад	6.9
16	Складские площадки	6.9.1
17	Железнодорожные пути	7.1.1
18	Обслуживание железнодорожных перевозок	7.1.2
19	Обслуживание перевозок пассажиров	7.2.2
20	Стоянки транспорта общего пользования	7.2.3
21	Трубопроводный транспорт	7.5
22	Обеспечение внутреннего правопорядка	8.3
23	Земельные участки (территории) общего пользования	12.0
24	Улично-дорожная сеть	12.0.1
25	Благоустройство территории	12.0.2
Условно разрешенные виды использования		
26	Не установлены	-
Вспомогательные виды разрешенного использования		
27	Общественное питание	4.6

3. Предельные размеры земельных участков, предельные параметры разрешенного строительства, реконструкции объектов капитального строительства (с учетом положений частей 5-7 статьи 19 настоящих Правил):

№ п/п	Вид разрешенного использования земельного участка (код)	Предельные значения	
		Минимальные	Максимальные
1	Предельные (минимальные и (или) максимальные) размеры земельных участков, в том числе их площадь, кв. м		
1.2	2.7.1, 3.3, 3.9.2, 3.9.3, 4.1, 4.9, 4.9.1.1, 4.9.1.3, 4.9.1.4, 6.0, 6.6, 6.7, 6.8, 6.9, 6.9.1, 7.1.1, 7.1.2, 7.2.2, 7.2.3, 7.5, 8.3, 12.0.2	Не подлежат установлению	
2	Минимальные отступы от границ земельных участков в целях определения мест допустимого размещения зданий, строений, сооружений, за пределами которых запрещено строительство зданий, строений, сооружений, м		
2.3	2.7.1, 3.3, 3.9.2, 3.9.3, 4.1, 4.6, 4.9, 4.9.1.1, 4.9.1.3, 4.9.1.4, 6.0, 6.6, 6.7, 6.8, 6.9, 7.1.2, 7.2.2	3	
2.4	7.5, 8.3	Не подлежат установлению	
3	Предельная высота зданий, строений, сооружений, м		
3.5	3.9.2, 3.9.3, 6.0, 6.6, 6.7, 6.8	24	
3.6	2.7.1, 3.3, 4.1, 4.6, 4.9.1.1, 4.9, 4.9.1.3, 4.9.1.4, 6.9, 7.1.2, 7.2.2	12	
3.7	7.5, 8.3	Не подлежат установлению	
4	Максимальный процент застройки в границах земельного участка, определяемый		

№ п/п	Вид разрешенного использования земельного участка (код)	Предельные значения	
		Минимальные	Максимальные
	как отношение суммарной площади земельного участка, которая может быть застроена, ко всей площади земельного участка, %		
4.4	2.7.1, 3.9.2, 3.9.3, 4.9, 6.7, 6.8, 6.9, 7.2.2	80	
4.5	3.3, 4.1, 4.9.1.1, 4.9.1.3, 4.9.1.4, 6.0, 6.6, 7.1.2	60	
4.6	7.5, 8.3	Не подлежат установлению	
5	Иные параметры		
5.1	Максимальный размер санитарно-защитной зоны, м		
5.1.1	2.7.1, 3.1.1, 3.3, 3.9.2, 3.9.3, 4.9, 4.9.1.1, 4.9.1.3, 4.9.1.4, 6.0, 6.6, 6.7, 6.8, 6.9, 6.9.1, 7.1.2, 7.2.2, 7.2.3, 7.5, 8.3	100	

4. Требования к архитектурно-градостроительному облику объектов капитального строительства (далее-требования).

Требования в отношении автозаправочных станций в фирменном стиле не устанавливаются.

Требования к отделочным и (или) строительным материалам, размещению технического и инженерного оборудования на фасадах и кровлях, подсветке фасадов, объемно-пространственным характеристикам, архитектурно-стилистическим характеристикам объектов капитального строительства в отношении производственных объектов (за исключением фасадов объектов, выходящих на территории общего пользования) не устанавливаются.

1. К цветовым решениям объектов капитального строительства

Цветовые решения зданий, строений, сооружений следует принимать в соответствии с рекомендуемыми колористическими палитрами.

Цветовое решение должно быть обосновано композиционными решениями здания и гармонично сочетаться с окружающей застройкой территории.

1.1. К отделке фасадов:



1.2. К металлическим элементам фасадов (кровли, водостоков, ограждений, дверей):



2) К отделочным и (или) строительным материалам объектов капитального строительства:

– цоколь должен выполняться из антивандальных негорючих материалов – природный камень (гранит или аналог), клинкерный кирпич, керамогранит (толщина не менее 10 мм) и другие подобные материалы;

– покрытия, полученные на основе лакокрасочных материалов на водной основе (дисперсионные акриловые краски для фасадных работ, дисперсионные силикатные краски, силиконовые краски, золь-силикатные краски, золь-силикатные краски для бетона, известковые краски), при соблюдении требований нормативно-технической документации на проведение окрасочных работ должны обеспечивать срок службы не менее 5 лет в условиях умеренного макроклимата при эксплуатации на открытом воздухе с воздействием любых атмосферных факторов (дождь, ливень, снег, пыль при сильном ветре) при максимальной температуре 40° С, минимальной температуре -45° С и относительной влажности в пределах от 40% до 95%.

В течение данного срока должны быть сохранены защитные свойства покрытия: растрескивание выветривание, отслаивание, сморщивание, образование пузырей - не более 1 балла по ГОСТ 9.407-2015 п. 9.1.2, декоративные свойства (изменение цвета, грязеудержание, меление) - не более 3 баллов по ГОСТ 9.407-2015 п.п. 8.2, 8.3, 8.4.

– скатная кровля выполняется из металла, черепицы (керамической, минеральной, металлической, гибкой или аналога), светопрозрачных конструкций.

Не допускается:

– окраска поверхностей, облицованных натуральным (природным) камнем;

– использование в качестве отделочных материалов фасадов объектов капитального строительства:

- сайдинга (винилового) и(или) профилированного металлического листа;
- асбестоцементных листов, самоклеящейся пленки, баннерной ткани, сотового поликарбоната;
- пластика, профилированных металлических листов, асбестоцементных листов (плоские и волнистые), МГЛ-листов для устройства глухой части лоджии или балкона;
- бетонная необлицованная поверхность для первого и цокольного этажа;
- цветного остекления, не соответствующего цветовому решению объекта капитального строительства, искажающего восприятие архитектурно-градостроительного облика объектов капитального строительства и окружающего их пространства, включая объекты и элементы благоустройства;

• использование фасадных систем с открытым типом крепления (визуально заметные соединения облицовочных элементов, видимые крепежные детали).

3) К размещению технического и инженерного оборудования на фасадах и кровлях объектов капитального строительства.

Техническое и инженерное оборудование фасадов объектов капитального строительства включает в себя системы газоснабжения, освещения, связи, телекоммуникации, видеонаблюдения, кондиционирования и вентиляции воздуха.

Техническое и инженерное оборудование должно располагаться с учетом системы композиционных осей фасадов объекта и иметь комплексный характер.

Габариты, форма, цветовое решение технического и инженерного оборудования и декоративных коробов, в которых оно размещается, не должны ухудшать визуальные характеристики объекта.

Не допускается:

– размещение технического и инженерного оборудования на архитектурных элементах и деталях декора, порталах, козырьках, пилонах, консолях, на настенной росписи, фреске, мозаичного панно, сграффито и иных видов монументального искусства, являющихся частью архитектурного решения фасада;

– наружная открытая прокладка по фасаду подводящих сетей и иных коммуникаций, прокладка сетей с нарушением пластики фасада;

– размещение технического и инженерного оборудования, выступающего от плоскости фасада более чем на 20 см, на высоте менее 2,5 м от уровня земли или крыльца.

При строительстве объемно-пластическое решение фасада объекта капитального строительства должно предусматривать скрытое размещение наружных блоков систем кондиционирования, вентиляции и их комплексов, скрытую систему водоотведения, либо предусматривать их внутреннее размещение. Открытая система водоотведения допускается для объектов этажностью не выше 3 этажей.

При реконструкции объекта капитального строительства:

– размещение дополнительного оборудования должно обеспечивать сохранность отделки фасада либо ее восстановление;

– при размещении наружных блоков систем кондиционирования и вентиляции на просматриваемых с территорий общего пользования фасадах необходимо применять защитные декоративные решетки, выполненные с учетом архитектурного решения объекта капитального строительства.

4) К подсветке фасадов объектов капитального строительства

– предусматривать архитектурную подсветку фасадов для подчеркивания выразительности архитектурного облика в темное время суток с использованием источников белого цвета.

– архитектурная подсветка зданий должна включать:

- освещение входных групп;
- подсветку информационных знаков и конструкций;

• размещение архитектурно-художественного освещения на фасадах, визуально воспринимаемых со стороны улиц, дорог, территорий общего пользования (для архитектурных доминант, общественно значимых объектов).

5) К объемно-пространственным характеристикам объектов капитального строительства:

– главный фасад вновь строящихся зданий должен быть ориентирован на основные элементы улично-дорожной сети с учетом существующей или планируемой планировочной структуры застройки;

– здание или сооружение не должно наносить визуальный дискомфорт, должно органично вписываться в ландшафт и сохранять масштаб и характер существующей застройки;

– здания необходимо размещать с учетом сложившейся линии застройки улицы (квартала);

– ограждение участка (в случае необходимости его установки) должно выполняться в едином стиле общего архитектурного решения и не должно препятствовать визуальному восприятию фасадов здания со стороны территорий общего пользования;

– если проектируемое в целях строительства или реконструкции здание, строение, сооружение располагается на расстоянии 50 метров и менее от границ лесного массива, парка, водного объекта, индивидуальной, блокированной жилой застройки, территории ведения садоводства (далее – объект), его высота должна быть не более половины расстояния до объекта; при этом застройка должна по высоте носить ступенчатый характер, повышаясь с удалением от объекта в пределах трех линий застройки, высота зданий, строений, сооружений второй и третьей линии застройки должна быть не более 50 % расстояния до объекта;

– высота отдельно стоящих гаражей, предназначенных для хранения автотранспорта, в том числе с разделением на машино-места, при их размещении на расстоянии 25 метров и менее от окон жилых помещений не должна превышать 13 метров;

– открытые стоянки (парковки) автомобилей по длинной стороне должны быть разделены пешеходными зонами (дорожками, проходами) с шагом не более 100 метров.

6) К архитектурно-стилистическим характеристикам объектов капитального строительства:

– архитектурный облик объекта должен быть подчинен единому стилистическому решению;

– входные группы:

• входы в здания должны быть оборудованы навесами и организованы в одной отметке с уровнем земли;

• входы в общественные здания должны быть ориентированы на территории общего пользования или к основному подъезду к зданию или сооружению;

– цоколь – должен быть визуально выделен на фасаде и подчеркивать внешний вид всего здания (может быть расположенным в плоскости стены, западающим или выступающим за плоскость стены);

– первый и цокольный этаж должен быть выполнен из облицовочного, прочного и антивандального материала (без применения штукатурки);

– фасад здания должен быть оборудован скрытыми элементами кондиционирования (в одном цветовом стиле здания). При использовании нескольких цветовых/фактурных покрытий на площади одного фасада, такие покрытия должны быть отделены выразительными архитектурными элементами;

– окна, лоджии, балконы должны быть остеклены в едином стиле;

– информационные носители: при оформлении необходимо использовать ровные шрифты, без засечек и декоративных элементов.

Запрещается использовать крышу зданий для размещения рекламных конструкций.

5. Ограничения использования земельных участков и объектов капитального строительства, устанавливаемые в соответствии с законодательством Российской Федерации.

Оборот земельных участков осуществляется в соответствии с гражданским законодательством и Земельным кодексом Российской Федерации. Содержание ограничений оборота земельных участков устанавливается Земельным кодексом Российской Федерации, федеральными законами.

Ограничения использования земельных участков и объектов капитального строительства в границах зон с особыми условиями использования территории, установленные федеральными законами или иными нормативными правовыми актами, указаны в главе 12 настоящих Правил.

Статья 27. Производственная зона размещения объектов, санитарно-защитная зона которых не превышает размера равного 100 метров

1. Кодовое обозначение – ТП.4.1
2. Виды разрешенного использования земельных участков:

№ п/п	Наименование вида разрешенного использования земельного участка	Код
Основные виды разрешенного использования		
1	Хранение автотранспорта	2.7.1
2	Предоставление коммунальных услуг	3.1.1
3	Бытовое обслуживание	3.3
4	Проведение научных исследований	3.9.2
5	Проведение научных испытаний	3.9.3
6	Деловое управление	4.1
7	Служебные гаражи	4.9
8	Заправка транспортных средств	4.9.1.1
9	Автомобильные мойки	4.9.1.3
10	Ремонт автомобилей	4.9.1.4
11	Производственная деятельность	6.0
12	Легкая промышленность	6.3
13	Пищевая промышленность	6.4

№ п/п	Наименование вида разрешенного использования земельного участка	Код
14	Строительная промышленность	6.6
15	Энергетика	6.7
16	Связь	6.8
17	Склад	6.9
18	Складские площадки	6.9.1
19	Железнодорожные пути	7.1.1
20	Обслуживание железнодорожных перевозок	7.1.2
21	Размещение автомобильных дорог	7.2.1
22	Обслуживание перевозок пассажиров	7.2.2
23	Стоянки транспорта общего пользования	7.2.3
24	Трубопроводный транспорт	7.5
25	Обеспечение внутреннего правопорядка	8.3
Условно разрешенные виды использования		
26	Не установлены	-
Вспомогательные виды разрешенного использования		
27	Общественное питание	4.6

3. Предельные размеры земельных участков, предельные параметры разрешенного строительства, реконструкции объектов капитального строительства (с учетом положений частей 5-7 статьи 19 настоящих Правил):

№ п/п	Вид разрешенного использования земельного участка (код)	Предельные значения	
		Минимальные	Максимальные
1.	Предельные (минимальные и (или) максимальные) размеры земельных участков, в том числе их площадь, кв. м		
1.1	2.7.1, 3.3, 3.9.2, 3.9.3, 4.1, 4.9, 4.9.1.1, 4.9.1.3, 4.9.1.4, 6.0, 6.3, 6.4, 6.6, 6.7, 6.8, 6.9, 6.9.1, 7.2.1, 7.2.2, 7.2.3, 7.5, 8.3	Не подлежат установлению	
2.	Минимальные отступы от границ земельных участков в целях определения мест допустимого размещения зданий, строений, сооружений, за пределами которых запрещено строительство зданий, строений, сооружений, м		
2.1	2.7.1, 3.3, 3.9.2, 3.9.3, 4.1, 4.6, 4.9, 4.9.1.1, 4.9.1.3, 4.9.1.4, 6.0, 6.3, 6.4, 6.6, 6.7, 6.8, 6.9, 7.2.2	3	
2.2	7.5, 8.3	Не подлежат установлению	
3.	Предельная высота зданий, строений, сооружений, м		
3.1	3.9.2, 3.9.3, 6.0, 6.3, 6.4, 6.6, 6.7, 6.8, 6.9	24	
3.2	2.7.1, 3.3, 4.1, 4.6, 4.9.1.1, 4.9.1.4, 7.1.2, 7.2.2	18	
3.3	4.9, 4.9.1.3	6	
3.4	7.5, 8.3	Не подлежат установлению	
4.	Максимальный процент застройки в границах земельного участка, определяемый как отношение суммарной площади земельного участка, которая может быть застроена, ко всей площади земельного участка, %		
4.1	2.7.1, 3.9.2, 3.9.3, 4.9, 6.7, 6.8, 6.9, 7.2.2	80	
4.2	3.3, 4.1, 4.9.1.1, 4.9.1.3, 4.9.1.4, 6.0, 6.3, 6.4, 6.6	60	

№ п/п	Вид разрешенного использования земельного участка (код)	Предельные значения	
		Минимальные	Максимальные
4.3	7.5, 8.3	Не подлежат установлению	
5	Иные параметры		
5.1	Максимальный размер санитарно-защитной зоны, м		
5.1.1	2.7.1, 3.1.1, 3.3, 3.9.2, 3.9.3, 4.9, 4.9.1.1, 4.9.1.3, 4.9.1.4, 6.0, 6.3, 6.4, 6.6, 6.7, 6.8, 6.9, 6.9.1, 7.2.2, 7.2.3, 7.5,	100	

4. Ограничения использования земельных участков и объектов капитального строительства, устанавливаемые в соответствии с законодательством Российской Федерации.

Оборот земельных участков осуществляется в соответствии с гражданским законодательством и Земельным кодексом Российской Федерации. Содержание ограничений оборота земельных участков устанавливается Земельным кодексом Российской Федерации, федеральными законами.

Ограничения использования земельных участков и объектов капитального строительства в границах зон с особыми условиями использования территории, установленные федеральными законами или иными нормативными правовыми актами, указаны в главе 12 настоящих Правил.

Статья 28. Коммунально-складская зона

1. Кодовое обозначение – ТП.5
2. Виды разрешенного использования земельных участков:

№ п/п	Наименование вида разрешенного использования земельного участка	Код
Основные виды разрешенного использования		
1	Хранение автотранспорта	2.7.1
2	Предоставление коммунальных услуг	3.1.1
3	Административные здания организаций, обеспечивающих предоставление коммунальных услуг	3.1.2
4	Амбулаторное ветеринарное обслуживание	3.10.1
5	Деловое управление	4.1
6	Заправка транспортных средств	4.9.1.1
7	Автомобильные мойки	4.9.1.3
8	Ремонт автомобилей	4.9.1.4
9	Энергетика	6.7
10	Связь	6.8
11	Склад	6.9
12	Складские площадки	6.9.1
13	Обслуживание перевозок пассажиров	7.2.2
14	Стоянки транспорта общего пользования	7.2.3
15	Трубопроводный транспорт	7.5
16	Обеспечение внутреннего правопорядка	8.3
17	Земельные участки (территории) общего пользования	12.0

№ п/п	Наименование вида разрешенного использования земельного участка	Код
18	Улично-дорожная сеть	12.0.1
19	Благоустройство территории	12.0.2
Условно разрешенные виды использования		
20	Не установлены	–
Вспомогательные виды разрешенного использования		
21	Служебные гаражи	4.9

3. Предельные размеры земельных участков, предельные параметры разрешенного строительства, реконструкции объектов капитального строительства (с учетом положений частей 5-7 статьи 19 настоящих Правил):

№ п/п	Вид разрешенного использования земельного участка (код)	Предельные значения	
		Минимальные	Максимальные
1	Предельные (минимальные и (или) максимальные) размеры земельных участков, в том числе их площадь, кв. м		
1.1	2.7.1,3.1.2, 3.10.1, 4.1, 4.9.1.1,4.9.1.3, 4.9.1.4, 6.7, 6.8, 6.9, 6.9.1, 7.2.2, 7.2.3, 7.5, 8.3, 12.0.2	Не подлежат установлению	
2	Минимальные отступы от границ земельных участков в целях определения мест допустимого размещения зданий, строений, сооружений, за пределами которых запрещено строительство зданий, строений, сооружений, м		
2.1	2.7.1, 3.1.2, 3.10.1, 4.1, 4.9, 4.9.1.1,4.9.1.3, 4.9.1.4, 6.7, 6.8, 6.9, 7.2.2	3	
2.2	7.5, 8.3, 6.9	Не подлежат установлению	
3	Предельная высота зданий, строений, сооружений, м		
3.1	6.7, 6.8, 6.9	Не подлежат установлению	18
3.2	2.7.1, 3.1.2, 3.10.1, 4.1, 7.2.2	Не подлежат установлению	12
3.3	4.9, 4.9.1.1,4.9.1.3, 4.9.1.4,	Не подлежат установлению	6
3.4	7.5, 8.3	Не подлежат установлению	
4	Максимальный процент застройки в границах земельного участка, определяемый как отношение суммарной площади земельного участка, которая может быть застроена, ко всей площади земельного участка, %		
4.1	2.7.1, 3.1.2, 3.10.1, 4.1, 6.7, 6.8, 6.9, 7.2.2	80	
4.2	4.9.1.1,4.9.1.3, 4.9.1.4, 7.5, 8.3	Не подлежат установлению	
5	Иные параметры		
5.1	Максимальный размер санитарно-защитной зоны, м <*>	50	
<*> Размещение объектов, в отношении которых устанавливаются санитарно-защитные зоны, допускается в соответствии с санитарно-эпидемиологическими правилами и нормативами.			

4. Требования к архитектурно-градостроительному облику объектов капитального строительства (далее - требования)

Требования в отношении автозаправочных станций в фирменном стиле не устанавливаются.

Требования к отделочным и (или) строительным материалам, размещению технического и инженерного оборудования на фасадах и кровлях, подсветке фасадов, объемно-пространственным характеристикам, архитектурно-стилистическим характеристикам объектов капитального строительства в отношении производственных объектов (за исключением фасадов объектов, выходящих на территории общего пользования) не устанавливаются.

1. К цветовым решениям объектов капитального строительства

Цветовые решения зданий, строений, сооружений следует принимать в соответствии с рекомендуемыми колористическими палитрами.

Цветовое решение должно быть обосновано композиционными решениями здания и гармонично сочетаться с окружающей застройкой территории.

1.1. К отделке фасадов:



1.2. К металлическим элементам фасадов (кровли, водостоков, ограждений, дверей):



2) К отделочным и (или) строительным материалам объектов капитального строительства:

– цоколь должен выполняться из антивандальных негорючих материалов – природный камень (гранит или аналог), клинкерный кирпич, керамогранит (толщина не менее 10 мм) и другие подобные материалы;

– покрытия, полученные на основе лакокрасочных материалов на водной основе (дисперсионные акриловые краски для фасадных работ, дисперсионные силикатные краски, силиконовые краски, золь-силикатные краски, золь-силикатные краски для бетона, известковые краски), при соблюдении требований нормативно-технической документации на проведение окрасочных работ должны обеспечивать

срок службы не менее 5 лет в условиях умеренного макроклимата при эксплуатации на открытом воздухе с воздействием любых атмосферных факторов (дождь, ливень, снег, пыль при сильном ветре) при максимальной температуре 40° С, минимальной температуре -45° С и относительной влажности в пределах от 40% до 95%.

В течение данного срока должны быть сохранены защитные свойства покрытия: растрескивание выветривание, отслаивание, сморщивание, образование пузырей - не более 1 балла по ГОСТ 9.407-2015 п. 9.1.2, декоративные свойства (изменение цвета, грязеудержание, меление) - не более 3 баллов по ГОСТ 9.407-2015 п.п. 8.2, 8.3, 8.4.

– скатная кровля выполняется из металла, черепицы (керамической, минеральной, металлической, гибкой или аналога), светопрозрачных конструкций.

Не допускается:

– окраска поверхностей, облицованных натуральным (природным) камнем;

– использование в качестве отделочных материалов фасадов объектов капитального строительства:

- сайдинга (винилового) и(или) профилированного металлического листа;
- асбестоцементных листов, самоклеящейся пленки, баннерной ткани, сотового поликарбоната;
- пластика, профилированных металлических листов, асбестоцементных листов (плоские и волнистые), МГЛ-листов для устройства глухой части лоджии или балкона;
- бетонная необлицованная поверхность для первого и цокольного этажа;
- цветного остекления, не соответствующего цветовому решению объекта капитального строительства, искажающего восприятие архитектурно-градостроительного облика объектов капитального строительства и окружающего их пространства, включая объекты и элементы благоустройства;
- использование фасадных систем с открытым типом крепления (визуально заметные соединения облицовочных элементов, видимые крепежные детали).

3) К размещению технического и инженерного оборудования на фасадах и кровлях объектов капитального строительства.

Техническое и инженерное оборудование фасадов объектов капитального строительства включает в себя системы газоснабжения, освещения, связи, телекоммуникации, видеонаблюдения, кондиционирования и вентиляции воздуха.

Техническое и инженерное оборудование должно располагаться с учетом системы композиционных осей фасадов объекта и иметь комплексный характер.

Габариты, форма, цветовое решение технического и инженерного оборудования и декоративных коробов, в которых оно размещается, не должны ухудшать визуальные характеристики объекта.

Не допускается:

– размещение технического и инженерного оборудования на архитектурных элементах и деталях декора, порталах, козырьках, пилонах, консолях, на настенной росписи, фреске, мозаичного панно, сграффито и иных видов монументального искусства, являющихся частью архитектурного решения фасада;

– наружная открытая прокладка по фасаду подводящих сетей и иных коммуникаций, прокладка сетей с нарушением пластики фасада;

– размещение технического и инженерного оборудования, выступающего от плоскости фасада более чем на 20 см, на высоте менее 2,5 м от уровня земли или крыльца.

При строительстве объемно-пластическое решение фасада объекта капитального строительства должно предусматривать скрытое размещение наружных блоков систем кондиционирования, вентиляции и их комплексов, скрытую систему водоотведения, либо предусматривать их внутреннее размещение. Открытая система водоотведения допускается для объектов этажностью не выше 3 этажей.

При реконструкции объекта капитального строительства:

– размещение дополнительного оборудования должно обеспечивать сохранность отделки фасада либо ее восстановление;

– при размещении наружных блоков систем кондиционирования и вентиляции на просматриваемых с территорий общего пользования фасадах необходимо применять защитные декоративные решетки, выполненные с учетом архитектурного решения объекта капитального строительства.

4) К подсветке фасадов объектов капитального строительства

– предусматривать архитектурную подсветку фасадов для подчеркивания выразительности архитектурного облика в темное время суток с использованием источников белого цвета.

– архитектурная подсветка зданий должна включать:

- освещение входных групп;
- подсветку информационных знаков и конструкций;
- размещение архитектурно-художественного освещения на фасадах, визуально воспринимаемых со стороны улиц, дорог, территорий общего пользования (для архитектурных доминант, общественно значимых объектов).

5) К объемно-пространственным характеристикам объектов капитального строительства:

– главный фасад вновь строящихся зданий должен быть ориентирован на основные элементы улично-дорожной сети с учетом существующей или планируемой планировочной структуры застройки;

– здание или сооружение не должно наносить визуальный дискомфорт, должно органично вписываться в ландшафт и сохранять масштаб и характер существующей застройки;

– здания необходимо размещать с учетом сложившейся линии застройки улицы (квартала);

– - ограждение участка (в случае необходимости его установки) должно выполняться в едином стиле общего архитектурного решения и не должно препятствовать визуальному восприятию фасадов здания со стороны территорий общего пользования;

– если проектируемое в целях строительства или реконструкции здание, строение, сооружение располагается на расстоянии 50 метров и менее от границ

лесного массива, парка, водного объекта, индивидуальной, блокированной жилой застройки, территории ведения садоводства (далее – объект), его высота должна быть не более половины расстояния до объекта; при этом застройка должна по высоте носить ступенчатый характер, повышаясь с удалением от объекта в пределах трех линий застройки, высота зданий, строений, сооружений второй и третьей линии застройки должна быть не более 50 % расстояния до объекта;

– высота отдельно стоящих гаражей, предназначенных для хранения автотранспорта, в том числе с разделением на машино-места, при их размещении на расстоянии 25 метров и менее от окон жилых помещений не должна превышать 13 метров;

– открытые стоянки (парковки) автомобилей по длинной стороне должны быть разделены пешеходными зонами (дорожками, проходами) с шагом не более 100 метров.

6) К архитектурно-стилистическим характеристикам объектов капитального строительства:

– архитектурный облик объекта должен быть подчинен единому стилистическому решению;

– входные группы:

• входы в здания должны быть оборудованы навесами и организованы в одной отметке с уровнем земли;

• входы в общественные здания должны быть ориентированы на территории общего пользования или к основному подъезду к зданию или сооружению;

– цоколь – должен быть визуально выделен на фасаде и подчеркивать внешний вид всего здания (может быть расположенным в плоскости стены, западающим или выступающим за плоскость стены);

– первый и цокольный этаж должен быть выполнен из облицовочного, прочного и антивандального материала (без применения штукатурки);

– фасад здания должен быть оборудован скрытыми элементами кондиционирования (в одном цветовом стиле здания). При использовании нескольких цветовых/фактурных покрытий на площади одного фасада, такие покрытия должны быть отделены выразительными архитектурными элементами;

– окна, лоджии, балконы должны быть остеклены в едином стиле;

– информационные носители: при оформлении необходимо использовать ровные шрифты, без засечек и декоративных элементов.

Запрещается использовать крышу зданий для размещения рекламных конструкций.

5. Ограничения использования земельных участков и объектов капитального строительства, устанавливаемые в соответствии с законодательством Российской Федерации.

Оборот земельных участков осуществляется в соответствии с гражданским законодательством и Земельным кодексом Российской Федерации. Содержание ограничений оборота земельных участков устанавливается Земельным кодексом Российской Федерации, федеральными законами.

Ограничения использования земельных участков и объектов капитального строительства в границах зон с особыми условиями использования территории, установленные федеральными законами или иными нормативными правовыми актами, указаны в главе 12 настоящих Правил.

Статья 29. Зона инженерной инфраструктуры

1. Кодовое обозначение – ТИ.1
2. Виды разрешенного использования земельных участков:

№ п/п	Наименование вида разрешенного использования земельного участка	Код
Основные виды разрешенного использования		
1	Предоставление коммунальных услуг	3.1.1
2	Энергетика	6.7
3	Связь	6.8
4	Трубопроводный транспорт	7.5
5	Специальное пользование водными объектами	11.2
6	Земельные участки (территории) общего пользования	12.0
7	Улично-дорожная сеть	12.0.1
8	Благоустройство территории	12.0.2
Условно разрешенные виды использования		
9	Не установлены	–
Вспомогательные виды разрешенного использования		
10	Не установлены	–

3. Предельные размеры земельных участков, предельные параметры разрешенного строительства, реконструкции объектов капитального строительства (с учетом положений частей 5-7 статьи 19 настоящих Правил):

№ п/п	Вид разрешенного использования земельного участка (код)	Предельные значения	
		Минимальные	Максимальные
1	Предельные (минимальные и (или) максимальные) размеры земельных участков, в том числе их площадь, кв. м		
1.1	6.7, 6.8, 7.5, 11.2,12.0.2	Не подлежат установлению	
2	Минимальные отступы от границ земельных участков в целях определения мест допустимого размещения зданий, строений, сооружений, за пределами которых запрещено строительство зданий, строений, сооружений, м		
2.1	6.7, 6.8, 7.5,11.2	Не подлежат установлению	
3	Предельная высота зданий, строений, сооружений, м		
3.1	6.7, 6.8, 7.5,11.2	Не подлежат установлению	
4	Максимальный процент застройки в границах земельного участка, определяемый как отношение суммарной площади земельного участка, которая может быть застроена, ко всей площади земельного участка, %		
4.1	6.7, 6.8, 7.5,11.2	Не подлежат установлению	

4. Ограничения использования земельных участков и объектов капитального строительства, устанавливаемые в соответствии с законодательством Российской Федерации.

Оборот земельных участков осуществляется в соответствии с гражданским законодательством и Земельным кодексом Российской Федерации. Содержание ограничений оборота земельных участков устанавливается Земельным кодексом Российской Федерации, федеральными законами.

Ограничения использования земельных участков и объектов капитального строительства в границах зон с особыми условиями использования территории, установленные федеральными законами или иными нормативными правовыми актами, указаны в главе 12 настоящих Правил.

Статья 30. Зона транспортной инфраструктуры

1. Кодовое обозначение – ТТ.1
2. Виды разрешенного использования земельных участков:

№ п/п	Наименование вида разрешенного использования земельного участка	Код
Основные виды разрешенного использования		
1	Хранение автотранспорта	2.7.1
2	Предоставление коммунальных услуг	3.1.1
3	Служебные гаражи	4.9
4	Заправка транспортных средств	4.9.1.1
5	Обслуживание железнодорожных перевозок	7.1.2
6	Размещение автомобильных дорог	7.2.1
7	Обслуживание перевозок пассажиров	7.2.2
8	Стоянки транспорта общего пользования	7.2.3
9	Водный транспорт	7.3
10	Воздушный транспорт	7.4
11	Трубопроводный транспорт	7.5
12	Земельные участки (территории) общего пользования	12.0
13	Улично-дорожная сеть	12.0.1
14	Благоустройство территории	12.0.2
Условно разрешенные виды использования		
15	Обеспечение дорожного отдыха<*>	4.9.1.2
16	Автомобильные мойки	4.9.1.3
17	Ремонт автомобилей	4.9.1.4
Вспомогательные виды разрешенного использования		
18	Не установлены	–
<*> - Объекты видов разрешенного использования, отмеченных знаком <*>, могут размещаться только на земельных участках в границах полосы отвода или придорожных полосах автомобильных дорог		

3. Предельные размеры земельных участков, предельные параметры разрешенного строительства, реконструкции объектов капитального строительства (с учетом положений частей 5-7 статьи 19 настоящих Правил):

№ п/п	Вид разрешенного использования земельного участка (код)	Предельные значения	
		Минимальные	Максимальные
1	Предельные (минимальные и (или) максимальные) размеры земельных участков, в том числе их площадь, кв. м		
1.1	4.9.1.2, 4.9.1.4,	Не подлежат установлению	2000
1.2	2.7.1, 4.9, 4.9.1.1, 7.3, 7.4, 7.5, 7.2.1, 7.2.2, 7.2.3, 12.0.2	Не подлежат установлению	
2	Минимальные отступы от границ земельных участков в целях определения мест допустимого размещения зданий, строений, сооружений, за пределами которых запрещено строительство зданий, строений, сооружений, м		
2.1	2.7.1, 4.9, 4.9.1.1, 4.9.1.2, 4.9.1.4, 7.2.2	3	
3	Предельная высота зданий, строений, сооружений, м		
3.1	2.7.1, 4.9, 7.2.2,	9	
3.2	4.9.1.1, 4.9.1.2,4.9.1.4	6	
4	Максимальный процент застройки в границах земельного участка, определяемый как отношение суммарной площади земельного участка, которая может быть застроена, ко всей площади земельного участка, %		
4.1	2.7.1, 4.9.1.4	80	
4.2	4.9, 4.9.1.1, 7.2.2	60	
4.3	4.9.1.2	40	

4. Требования к архитектурно-градостроительному облику объектов капитального строительства (далее - требования).

Требования в отношении автозаправочных станций в фирменном стиле не устанавливаются.

1. К цветовым решениям объектов капитального строительства

Цветовые решения зданий, строений, сооружений следует принимать в соответствии с рекомендуемыми колористическими палитрами.

Цветовое решение должно быть обосновано композиционными решениями здания и гармонично сочетаться с окружающей застройкой территории.

1.1. К отделке фасадов:



1.2. К металлическим элементам фасадов (кровли, водостоков, ограждений, дверей):



2) <u>К отделочным и (или) строительным материалам объектов капитального строительства</u>:

– цоколь должен выполняться из антивандальных негорючих материалов – природный камень (гранит или аналог), клинкерный кирпич, керамогранит (толщина не менее 10 мм) и другие подобные материалы;

– покрытия, полученные на основе лакокрасочных материалов на водной основе (дисперсионные акриловые краски для фасадных работ, дисперсионные силикатные краски, силиконовые краски, золь-силикатные краски, золь-силикатные краски для бетона, известковые краски), при соблюдении требований нормативно-технической документации на проведение окрасочных работ должны обеспечивать срок службы не менее 5 лет в условиях умеренного макроклимата при эксплуатации на открытом воздухе с воздействием любых атмосферных факторов (дождь, ливень, снег, пыль при сильном ветре) при максимальной температуре 40 °С, минимальной температуре -45 °С и относительной влажности в пределах от 40% до 95%.

– В течение данного срока должны быть сохранены защитные свойства покрытия: растрескивание выветривание, отслаивание, сморщивание, образование пузырей - не более 1 балла по ГОСТ 9.407-2015 п. 9.1.2, декоративные свойства (изменение цвета, грязеудержание, меление) - не более 3 баллов по ГОСТ 9.407-2015 п.п. 8.2, 8.3, 8.4.

– скатная кровля выполняется из металла, черепицы (керамической, минеральной, металлической, гибкой или аналога), светопрозрачных конструкций.

Не допускается:

– окраска поверхностей, облицованных натуральным (природным) камнем;

– использование в качестве отделочных материалов фасадов объектов капитального строительства:

•сайдинга (винилового) и(или) профилированного металлического листа;

•асбестоцементных листов, самоклеящейся пленки, баннерной ткани, сотового поликарбоната;

•пластика, профилированных металлических листов, асбестоцементных листов (плоские и волнистые), МГЛ-листов для устройства глухой части лоджии или балкона;

•бетонная необлицованная поверхность для первого и цокольного этажа;

•цветного остекления, не соответствующего цветовому решению объекта капитального строительства, искажающего восприятие архитектурно-градостроительного облика объектов капитального строительства и окружающего их пространства, включая объекты и элементы благоустройства;

•использование фасадных систем с открытым типом крепления (визуально заметные соединения облицовочных элементов, видимые крепежные детали).

3) К размещению технического и инженерного оборудования на фасадах и кровлях объектов капитального строительства.

Техническое и инженерное оборудование фасадов объектов капитального строительства включает в себя системы газоснабжения, освещения, связи, телекоммуникации, видеонаблюдения, кондиционирования и вентиляции воздуха.

Техническое и инженерное оборудование должно располагаться с учетом системы композиционных осей фасадов объекта и иметь комплексный характер.

Габариты, форма, цветовое решение технического и инженерного оборудования и декоративных коробов, в которых оно размещается, не должны ухудшать визуальные характеристики объекта.

Не допускается:

– размещение технического и инженерного оборудования на архитектурных элементах и деталях декора, порталах, козырьках, пилонах, консолях, на настенной росписи, фреске, мозаичного панно, сграффито и иных видов монументального искусства, являющихся частью архитектурного решения фасада;

– наружная открытая прокладка по фасаду подводящих сетей и иных коммуникаций, прокладка сетей с нарушением пластики фасада;

– размещение технического и инженерного оборудования, выступающего от плоскости фасада более чем на 20 см, на высоте менее 2,5 м от уровня земли или крыльца.

При строительстве объемно-пластическое решение фасада объекта капитального строительства должно предусматривать скрытое размещение наружных блоков систем кондиционирования, вентиляции и их комплексов, скрытую систему водоотведения, либо предусматривать их внутреннее размещение. Открытая система водоотведения допускается для объектов этажностью не выше 3 этажей.

При реконструкции объекта капитального строительства:

– размещение дополнительного оборудования должно обеспечивать сохранность отделки фасада либо ее восстановление;

– при размещении наружных блоков систем кондиционирования и вентиляции на просматриваемых с территорий общего пользования фасадах необходимо применять защитные декоративные решетки, выполненные с учетом архитектурного решения объекта капитального строительства.

4) К подсветке фасадов объектов капитального строительства

– предусматривать архитектурную подсветку фасадов для подчеркивания выразительности архитектурного облика в темное время суток с использованием источников белого цвета.

– архитектурная подсветка зданий должна включать:

- освещение входных групп;
- подсветку информационных знаков и конструкций;
- размещение архитектурно-художественного освещения на фасадах, визуально воспринимаемых со стороны улиц, дорог, территорий общего пользования (для архитектурных доминант, общественно значимых объектов).

5) К объемно-пространственным характеристикам объектов капитального строительства:

– главный фасад вновь строящихся зданий должен быть ориентирован на основные элементы улично-дорожной сети с учетом существующей или планируемой планировочной структуры застройки;

– здание или сооружение не должно наносить визуальный дискомфорт, должно органично вписываться в ландшафт и сохранять масштаб и характер существующей застройки;

– здания необходимо размещать с учетом сложившейся линии застройки улицы (квартала);

– ограждение участка (в случае необходимости его установки) должно выполняться в едином стиле общего архитектурного решения и не должно препятствовать визуальному восприятию фасадов здания со стороны территорий общего пользования;

– если проектируемое в целях строительства или реконструкции здание, строение, сооружение располагается на расстоянии 50 метров и менее от границ лесного массива, парка, водного объекта, индивидуальной, блокированной жилой застройки, территории ведения садоводства (далее – объект), его высота должна быть не более половины расстояния до объекта; при этом застройка должна по высоте носить ступенчатый характер, повышаясь с удалением от объекта в пределах трех линий застройки, высота зданий, строений, сооружений второй и третьей линии застройки должна быть не более 50 % расстояния до объекта;

– высота отдельно стоящих гаражей, предназначенных для хранения автотранспорта, в том числе с разделением на машино-места, при их размещении на расстоянии 25 метров и менее от окон жилых помещений не должна превышать 13 метров;

– открытые стоянки (парковки) автомобилей по длинной стороне должны быть разделены пешеходными зонами (дорожками, проходами) с шагом не более 100 метров.

6) К архитектурно-стилистическим характеристикам объектов капитального строительства:

– архитектурный облик объекта должен быть подчинен единому стилистическому решению;

– входные группы:

• входы в здания должны быть оборудованы навесами и организованы в одной отметке с уровнем земли;

• входы в общественные здания должны быть ориентированы на территории общего пользования или к основному подъезду к зданию или сооружению;

– цоколь – должен быть визуально выделен на фасаде и подчеркивать внешний вид всего здания (может быть расположенным в плоскости стены, западающим или выступающим за плоскость стены);

– первый и цокольный этаж должен быть выполнен из облицовочного, прочного и антивандального материала (без применения штукатурки);

– фасад здания должен быть оборудован скрытыми элементами кондиционирования (в одном цветовом стиле здания). При использовании нескольких цветовых/фактурных покрытий на площади одного фасада, такие покрытия должны быть отделены выразительными архитектурными элементами;

– окна, лоджии, балконы должны быть остеклены в едином стиле;

– информационные носители: при оформлении необходимо использовать ровные шрифты, без засечек и декоративных элементов.

Запрещается использовать крышу зданий для размещения рекламных конструкций.

5. Ограничения использования земельных участков и объектов капитального строительства, устанавливаемые в соответствии с законодательством Российской Федерации.

Оборот земельных участков осуществляется в соответствии с гражданским законодательством и Земельным кодексом Российской Федерации. Содержание ограничений оборота земельных участков устанавливается Земельным кодексом Российской Федерации, федеральными законами.

Ограничения использования земельных участков и объектов капитального строительства в границах зон с особыми условиями использования территории, установленные федеральными законами или иными нормативными правовыми актами, указаны в главе 12 настоящих Правил.

Статья 31. Зона сельскохозяйственного использования

1. Кодовое обозначение – ТСХ.1
2. Виды разрешенного использования земельных участков:

№ п/п	Наименование вида разрешенного использования земельного участка	Код
Основные виды разрешенного использования		

№ п/п	Наименование вида разрешенного использования земельного участка	Код
1	Растениеводство	1.1
2	Выращивание зерновых и иных сельскохозяйственных культур	1.2
3	Овощеводство	1.3
4	Садоводство	1.5
5	Ведение личного подсобного хозяйства на полевых участках	1.16
6	Предоставление коммунальных услуг	3.1.1
7	Запас	12.3
Условно разрешенные виды использования		
8	Не установлены	–
Вспомогательные виды разрешенного использования		
9	Не установлены	–

3. Предельные размеры земельных участков, предельные параметры разрешенного строительства, реконструкции объектов капитального строительства (с учетом положений частей 5-7 статьи 19 настоящих Правил):

№ п/п	Вид разрешенного использования земельного участка (код)	Предельные значения	
		Минимальные	Максимальные
1	Предельные (минимальные и (или) максимальные) размеры земельных участков, в том числе их площадь, кв. м		
1.1	1.1, 1.2, 1.3, 1.5, 12.3	Не подлежат установлению	

4. Ограничения использования земельных участков и объектов капитального строительства, устанавливаемые в соответствии с законодательством Российской Федерации.

Оборот земельных участков осуществляется в соответствии с гражданским законодательством и Земельным кодексом Российской Федерации. Содержание ограничений оборота земельных участков устанавливается Земельным кодексом Российской Федерации, федеральными законами.

Ограничения использования земельных участков и объектов капитального строительства в границах зон с особыми условиями использования территории, установленные федеральными законами или иными нормативными правовыми актами, указаны в главе 12 настоящих Правил.

Статья 32. Производственная зона сельскохозяйственных предприятий III класса опасности

1. Кодовое обозначение – ТСХ.2

2. Виды разрешенного использования земельных участков:

№ п/п	Наименование вида разрешенного использования земельного участка	Код
Основные виды разрешенного использования		
1	Выращивание зерновых и иных сельскохозяйственных культур	1.2
2	Овощеводство	1.3

№ п/п	Наименование вида разрешенного использования земельного участка	Код
3	Выращивание тонизирующих, лекарственных, цветочных культур	1.4
4	Садоводство	1.5
5	Животноводство	1.7
6	Скотоводство	1.8
7	Птицеводство	1.10
8	Рыбоводство	1.13
9	Хранение и переработка сельскохозяйственной продукции	1.15
10	Ведение личного подсобного хозяйства на полевых участках	1.16
11	Питомники	1.17
12	Обеспечение сельскохозяйственного производства	1.18
13	Предоставление коммунальных услуг	3.1.1
14	Размещение автомобильных дорог	7.2.1
Условно разрешенные виды использования		
15	Не установлены	–
Вспомогательные виды разрешенного использования		
16	Не установлены	–

3. Предельные размеры земельных участков, предельные параметры разрешенного строительства, реконструкции объектов капитального строительства (с учетом положений частей 5-7 статьи 19 настоящих Правил):

№ п/п	Вид разрешенного использования земельного участка (код)	Предельные значения	
		Минимальные	Максимальные
1	Предельные (минимальные и (или) максимальные) размеры земельных участков, в том числе их площадь, кв. м		
1.1	1.2, 1.3, 1.4, 1.5, 1.7, 1.8, 1.10, 1.13, 1.15, 1.16, 1.17, 1.18,	Не подлежат установлению	
2	Минимальные отступы от границ земельных участков в целях определения мест допустимого размещения зданий, строений, сооружений, за пределами которых запрещено строительство зданий, строений, сооружений, м		
2.1	1.7, 1.8, 1.10, 1.13, 1.15, 1.17, 1.18	3	
3	Предельная высота зданий, строений, сооружений, м		
3.1	1.7, 1.8, 1.10, 1.13, 1.15, 1.17, 1.18	12	
4	Максимальный процент застройки в границах земельного участка, определяемый как отношение суммарной площади земельного участка, которая может быть застроена, ко всей площади земельного участка, %		
4.1	1.7, 1.8, 1.10, 1.13, 1.15, 1.17, 1.18,	Не подлежат установлению	
5	Иные параметры		
5.1	Максимальный размер санитарно-защитной зоны, м<*>	300	
<*> Размещение объектов, в отношении которых устанавливаются санитарно-защитные зоны, допускается в соответствии с санитарно-эпидемиологическими правилами и нормативами.			

4. Ограничения использования земельных участков и объектов капитального строительства, устанавливаемые в соответствии с законодательством Российской Федерации.

Оборот земельных участков осуществляется в соответствии с гражданским законодательством и Земельным кодексом Российской Федерации. Содержание ограничений оборота земельных участков устанавливается Земельным кодексом Российской Федерации, федеральными законами.

Ограничения использования земельных участков и объектов капитального строительства в границах зон с особыми условиями использования территории, установленные федеральными законами или иными нормативными правовыми актами, указаны в главе 12 настоящих Правил.

Статья 33. Производственная зона сельскохозяйственных предприятий IV и V классов опасности

1. Кодовое обозначение – ТСХ.3
2. Виды разрешенного использования земельных участков:

№ п/п	Наименование вида разрешенного использования земельного участка	Код
Основные виды разрешенного использования		
1	Выращивание зерновых и иных сельскохозяйственных культур	1.2
2	Овощеводство	1.3
3	Выращивание тонизирующих, лекарственных, цветочных культур	1.4
4	Садоводство	1.5
5	Животноводство	1.7
6	Скотоводство	1.8
7	Птицеводство	1.10
8	Пчеловодство	1.12
9	Рыбоводство	1.13
10	Научное обеспечение сельского хозяйства	1.14
11	Ведение личного подсобного хозяйства на полевых участках	1.16
12	Обеспечение сельскохозяйственного производства	1.18
13	Выпас сельскохозяйственных животных	1.20
14	Размещение автомобильных дорог	7.2.1
Условно разрешенные виды использования		
15	Предоставление коммунальных услуг	3.1.1
16	Рыбоводство	1.13
17	Питомники	1.17
18	Сенокошение	1.19
Вспомогательные виды разрешенного использования		
19	Не установлены	–

3. Предельные размеры земельных участков, предельные параметры разрешенного строительства, реконструкции объектов капитального строительства (с учетом положений частей 5-7 статьи 19 настоящих Правил):

№ п/п	Вид разрешенного использования земельного участка (код)	Предельные значения	
		Минимальные	Максимальные
1	Предельные (минимальные и (или) максимальные) размеры земельных участков, в том числе их площадь, кв. м		
1.1	1.2, 1.3, 1.4, 1.7, 1.8, 1.10, 1.5, 1.12, 1.13, 1.14, 1.16, 1.17, 1.18, 1.19, 1.20	Не подлежат установлению	
2	Минимальные отступы от границ земельных участков в целях определения мест допустимого размещения зданий, строений, сооружений, за пределами которых запрещено строительство зданий, строений, сооружений, м		
2.1	1.7, 1.8, 1.10, 1.12, 1.13, 1.14, 1.15, 1.17, 1.18	3	
3	Предельная высота зданий, строений, сооружений, м		
3.1	1.7, 1.8, 1.10, 1.12, 1.13, 1.14, 1.15, 1.17, 1.18	Не подлежbт установлению	10
4	Максимальный процент застройки в границах земельного участка, определяемый как отношение суммарной площади земельного участка, которая может быть застроена, ко всей площади земельного участка, %		
4.1	1.7, 1.8, 1.10, 1.12, 1.13,1.14, 1.17, 1.18	Не подлежат установлению	
5	Иные параметры		
5.1	Максимальный размер санитарно-защитной зоны, м<*>	100	
<*> Размещение объектов, в отношении которых устанавливаются санитарно-защитные зоны, допускается в соответствии с санитарно-эпидемиологическими правилами и нормативами.			

4. Ограничения использования земельных участков и объектов капитального строительства, устанавливаемые в соответствии с законодательством Российской Федерации.

Оборот земельных участков осуществляется в соответствии с гражданским законодательством и Земельным кодексом Российской Федерации. Содержание ограничений оборота земельных участков устанавливается Земельным кодексом Российской Федерации, федеральными законами.

Ограничения использования земельных участков и объектов капитального строительства в границах зон с особыми условиями использования территории, установленные федеральными законами или иными нормативными правовыми актами, указаны в главе 12 настоящих Правил.

Статья 34. Зона для ведения личного подсобного хозяйства

1. Кодовое обозначение – ТСХ.4
2. Виды разрешенного использования земельных участков:

№ п/п	Наименование вида разрешенного использования земельного участка	Код
Основные виды разрешенного использования		

№ п/п	Наименование вида разрешенного использования земельного участка	Код
1	Для ведения личного подсобного хозяйства (приусадебный земельный участок) <*>	2.2
2	Предоставление коммунальных услуг	3.1.1
3	Улично-дорожная сеть	12.0.1
Условно разрешенные виды использования		
4	Не установлены	–
Вспомогательные виды разрешенного использования		
5	Не установлены	–
<*> Размещение объектов видов разрешенного использования, отмеченных знаком <*>, должно осуществляться с условиями соблюдения санитарных и иных требований, установленных законодательством Российской Федерации в области охраны здоровья человека.		

3. Предельные размеры земельных участков, предельные параметры разрешенного строительства, реконструкции объектов капитального строительства (с учетом положений частей 5-7 статьи 19 настоящих Правил):

№ п/п	Вид разрешенного использования земельного участка (код)	Предельные значения	
		Минимальные	Максимальные
1	Предельные (минимальные и (или) максимальные) размеры земельных участков, в том числе их площадь, кв. м		
2	2.2	1000	2500
3	Минимальные отступы от границ земельных участков в целях определения мест допустимого размещения зданий, строений, сооружений, за пределами которых запрещено строительство зданий, строений, сооружений, м		
2.1	2.2	3	
4	Предельная высота зданий, строений, сооружений, м		
3.1	2.2	12	
5	Максимальный процент застройки в границах земельного участка, определяемый как отношение суммарной площади земельного участка, которая может быть застроена, ко всей площади земельного участка, %		
4.1	2.2	20	

4. Ограничения использования земельных участков и объектов капитального строительства, устанавливаемые в соответствии с законодательством Российской Федерации.

Оборот земельных участков осуществляется в соответствии с гражданским законодательством и Земельным кодексом Российской Федерации. Содержание ограничений оборота земельных участков устанавливается Земельным кодексом Российской Федерации, федеральными законами.

Ограничения использования земельных участков и объектов капитального строительства в границах зон с особыми условиями использования территории, установленные федеральными законами или иными нормативными правовыми актами, указаны в главе 12 настоящих Правил.

Статья 35. Зона для ведения крестьянского фермерского хозяйства

1. Кодовое обозначение – ТСХ.5
2. Виды разрешенного использования земельных участков:

№ п/п	Наименование вида разрешенного использования земельного участка	Код
Основные виды разрешенного использования		
1	Растениеводство	1.1
2	Выращивание зерновых и иных сельскохозяйственных культур	1.2
3	Овощеводство	1.3
4	Садоводство	1.5
5	Животноводство	1.7
6	Скотоводство	1.8
7	Птицеводство	1.10
8	Пчеловодство	1.12
9	Рыбоводство	1.13
10	Хранение и переработка сельскохозяйственной продукции	1.15
11	Ведение личного подсобного хозяйства на полевых участках	1.16
12	Предоставление коммунальных услуг	3.1.1
Условно разрешенные виды использования		
13	Не установлены	–
Вспомогательные виды разрешенного использования		
14	Не установлены	–

3. Предельные размеры земельных участков, предельные параметры разрешенного строительства, реконструкции объектов капитального строительства (с учетом положений частей 5-7 статьи 19 настоящих Правил):

№ п/п	Вид разрешенного использования земельного участка (код)	Предельные значения	
		Минимальные	Максимальные
1	Предельные (минимальные и (или) максимальные) размеры земельных участков, в том числе их площадь, кв. м		
1.2	1.7, 1.8, 1.10, 1.12, 1.13, 1.16	Не подлежат установлению	
2	Минимальные отступы от границ земельных участков в целях определения мест допустимого размещения зданий, строений, сооружений, за пределами которых запрещено строительство зданий, строений, сооружений, м		
2.2	1.7, 1.8, 1.10, 1.12, 1.13	3	
3	Предельная высота зданий, строений, сооружений, м		
3.2	1.7, 1.8, 1.10, 1.12, 1.13	15	
4	Максимальный процент застройки в границах земельного участка, определяемый как отношение суммарной площади земельного участка, которая может быть застроена, ко всей площади земельного участка, %		
4.2	1.7, 1.8, 1.10, 1.12, 1.13	Не подлежит установлению	
4.3	Иные параметры		

№ п/п	Вид разрешенного использования земельного участка (код)	Предельные значения	
		Минимальные	Максимальные
4.4	Максимальный размер санитарно-защитной зоны, м	100	

4. Ограничения использования земельных участков и объектов капитального строительства, устанавливаемые в соответствии с законодательством Российской Федерации.

Оборот земельных участков осуществляется в соответствии с гражданским законодательством и Земельным кодексом Российской Федерации. Содержание ограничений оборота земельных участков устанавливается Земельным кодексом Российской Федерации, федеральными законами.

Ограничения использования земельных участков и объектов капитального строительства в границах зон с особыми условиями использования территории, установленные федеральными законами или иными нормативными правовыми актами, указаны в главе 12 настоящих Правил.

Статья 36. Зона садоводческих, огороднических или дачных некоммерческих объединений граждан

1. Кодовое обозначение – ТСХ.6

2. Виды разрешенного использования земельных участков:

№ п/п	Наименование вида разрешенного использования земельного участка	Код
Основные виды разрешенного использования		
1	Предоставление коммунальных услуг	3.1.1
2	Земельные участки общего назначения	13.0
3	Ведение огородничества	13.1
4	Ведение садоводства	13.2
Условно разрешенные виды использования		
5	Не установлены	-
Вспомогательные виды разрешенного использования		
6	Не установлены	–

3. Предельные размеры земельных участков, предельные параметры разрешенного строительства, реконструкции объектов капитального строительства (с учетом положений частей 5-7 статьи 19 настоящих Правил):

№ п/п	Вид разрешенного использования земельного участка (код)	Предельные значения	
		Минимальные	Максимальные
1	Предельные (минимальные и (или) максимальные) размеры земельных участков, в том числе их площадь, кв. м		
1.1	13.1	100	1000
1.2	13.2	500	2000
1.3	13.0	Не подлежат установлению	Не подлежат установлению
2	Минимальные отступы от границ земельных участков в целях определения мест допустимого размещения зданий, строений, сооружений, за пределами которых запрещено		

№ п/п	Вид разрешенного использования земельного участка (код)	Предельные значения	
		Минимальные	Максимальные
	строительство зданий, строений, сооружений, м		
2.1	13.0, 13.2	3	
3	Предельное количество этажей или предельная высота зданий, строений, сооружений		
3.1	Предельная высота зданий, строений, сооружений, м		
3.1.1	13.0	10	
3.2	Предельное количество этажей		
3.2.1	13.2	3	
4	Максимальный процент застройки в границах земельного участка, определяемый как отношение суммарной площади земельного участка, которая может быть застроена, ко всей площади земельного участка, %		
4.1	13.0,	40	
4.2	13.2	20	
5	Предельная этажность зданий, строений, сооружений		
5.1	13.2	3	
5.2	13.0	Не подлежат установлению	

4. Ограничения использования земельных участков и объектов капитального строительства, устанавливаемые в соответствии с законодательством Российской Федерации.

Оборот земельных участков осуществляется в соответствии с гражданским законодательством и Земельным кодексом Российской Федерации. Содержание ограничений оборота земельных участков устанавливается Земельным кодексом Российской Федерации, федеральными законами.

Ограничения использования земельных участков и объектов капитального строительства в границах зон с особыми условиями использования территории, установленные федеральными законами или иными нормативными правовыми актами, указаны в главе 12 настоящих Правил.

Статья 37. Рекреационная зона

1. Кодовое обозначение – ТР.1
2. Виды разрешенного использования земельных участков:

№ п/п	Наименование вида разрешенного использования земельного участка	Код
Основные виды разрешенного использования		
1	Предоставление коммунальных услуг	3.1.1
2	Природно-познавательный туризм	5.2
3	Причалы для маломерных судов	5.4
4	Земельные участки (территории) общего пользования	12.0
5	Улично-дорожная сеть	12.0.1
6	Благоустройство территории	12.0.2
Условно разрешенные виды использования		
7	Не установлены	–

№ п/п	Наименование вида разрешенного использования земельного участка	Код
Вспомогательные виды разрешенного использования		
8	Не установлены	–

3. Предельные размеры земельных участков, предельные параметры разрешенного строительства, реконструкции объектов капитального строительства (с учетом положений частей 5-7 статьи 19 настоящих Правил):

№ п/п	Вид разрешенного использования земельного участка (код)	Предельные значения	
		Минимальные	Максимальные
1	Предельные (минимальные и (или) максимальные) размеры земельных участков, в том числе их площадь, кв. м		
1.1	5.2, 5.4, 12.0.2	Не подлежат установлению	
2	Минимальные отступы от границ земельных участков в целях определения мест допустимого размещения зданий, строений, сооружений, за пределами которых запрещено строительство зданий, строений, сооружений, м		
2.1	5.4	Не подлежат установлению	
3	Предельная высота зданий, строений, сооружений, м		
3.1	5.4	Не подлежат установлению	
4	Максимальный процент застройки в границах земельного участка, определяемый как отношение суммарной площади земельного участка, которая может быть застроена, ко всей площади земельного участка, %		
4.1	5.4	Не подлежат установлению	

4. Ограничения использования земельных участков и объектов капитального строительства, устанавливаемые в соответствии с законодательством Российской Федерации.

Оборот земельных участков осуществляется в соответствии с гражданским законодательством и Земельным кодексом Российской Федерации. Содержание ограничений оборота земельных участков устанавливается Земельным кодексом Российской Федерации, федеральными законами.

Ограничения использования земельных участков и объектов капитального строительства в границах зон с особыми условиями использования территории, установленные федеральными законами или иными нормативными правовыми актами, указаны в главе 12 настоящих Правил.

Статья 38. Зона озелененных территорий общего пользования

1. Кодовое обозначение – ТР.2

2. Виды разрешенного использования земельных участков:

№ п/п	Наименование вида разрешенного использования земельного участка	Код
Основные виды разрешенного использования		
1	Предоставление коммунальных услуг	3.1.1
2	Парки культуры и отдыха	3.6.2
3	Общественное питание	4.6

№ п/п	Наименование вида разрешенного использования земельного участка	Код
4	Площадки для занятий спортом	5.1.3
5	Природно-познавательный туризм	5.2
6	Причалы для маломерных судов	5.4
7	Земельные участки (территории) общего пользования	12.0
8	Улично-дорожная сеть	12.0.1
9	Благоустройство территории	12.0.2
Условно разрешенные виды использования		
10	Не установлены	–
Вспомогательные виды разрешенного использования		
11	Не установлены	–

3. Предельные размеры земельных участков, предельные параметры разрешенного строительства, реконструкции объектов капитального строительства (с учетом положений частей 5-7 статьи 19 настоящих Правил):

№ п/п	Вид разрешенного использования земельного участка (код)	Предельные значения	
		Минимальные	Максимальные
1.	Предельные (минимальные и (или) максимальные) размеры земельных участков, в том числе их площадь, кв. м		
1.2	3.6.2, 4.6, 5.1.3, 5.2, 5.4, 12.0.2	Не подлежат установлению	
2.	Минимальные отступы от границ земельных участков в целях определения мест допустимого размещения зданий, строений, сооружений, за пределами которых запрещено строительство зданий, строений, сооружений, м		
2.1	3.6.2,4.6, 5.4	Не подлежат установлению	
3.	Предельная высота зданий, строений, сооружений, м		
3.1	3.6.2, 4.6, 5.4	6	
4.	Максимальный процент застройки в границах земельного участка, определяемый как отношение суммарной площади земельного участка, которая может быть застроена, ко всей площади земельного участка, %		
4.1	3.6.2, 4.6, 5.4	10	

4. Требования к архитектурно-градостроительному облику объектов капитального строительства

Цветовые решения зданий, строений, сооружений следует принимать в соответствии с рекомендуемыми колористическими палитрами.

Цветовое решение должно быть обосновано композиционными решениями здания и гармонично сочетаться с окружающей застройкой территории.

1. К цветовым решениям объектов капитального строительства

1.1. К отделке фасадов:

Красная цветовая палитра

Основные пастельные цвета фасадных покрытий (не менее 70% от плоскости фасада):



1.2. К металлическим элементам фасадов (кровли, водостоков, ограждений, дверей):



2) <u>К отделочным и (или) строительным материалам объектов капитального строительства</u>:

– цоколь должен выполняться из антивандальных негорючих материалов – природный камень (гранит или аналог), клинкерный кирпич, керамогранит (толщина не менее 10 мм), бетон и другие подобные материалы;

– скатная кровля выполняется из металла, черепицы (керамической, минеральной, металлической, гибкой или аналога), светопрозрачных конструкций.

<u>Не допускается</u>:

– окраска поверхностей, облицованных натуральным (природным) камнем;

– использование в качестве отделочных материалов фасадов объектов капитального строительства:

- сайдинга (винилового) и(или) профилированного металлического листа;
- асбестоцементных листов, самоклеящейся пленки, баннерной ткани, сотового поликарбоната;
- пластика, профилированных металлических листов, асбестоцементных листов (плоские и волнистые), МГЛ-листов для устройства глухой части лоджии или балкона;
- цветного остекления, не соответствующего цветовому решению объекта капитального строительства, искажающего восприятие архитектурно-градостроительного облика объектов капитального строительства и окружающего их пространства, включая объекты и элементы благоустройства;

• использование фасадных систем с открытым типом крепления (визуально заметные соединения облицовочных элементов, видимые крепежные детали).

3) К размещению технического и инженерного оборудования на фасадах и кровлях объектов капитального строительства.

Техническое и инженерное оборудование фасадов объектов капитального строительства включает в себя системы газоснабжения, освещения, связи, телекоммуникации, видеонаблюдения, кондиционирования и вентиляции воздуха.

Техническое и инженерное оборудование должно располагаться с учетом системы композиционных осей фасадов объекта и иметь комплексный характер.

Габариты, форма, цветовое решение технического и инженерного оборудования и декоративных коробов, в которых оно размещается, не должны ухудшать визуальные характеристики объекта.

Не допускается:

– размещение технического и инженерного оборудования на архитектурных элементах и деталях декора, порталах, козырьках, пилонах, консолях, на настенной росписи, фреске, мозаичного панно, сграффито и иных видов монументального искусства, являющихся частью архитектурного решения фасада;

– наружная открытая прокладка по фасаду подводящих сетей и иных коммуникаций, прокладка сетей с нарушением пластики фасада;

– размещение технического и инженерного оборудования, выступающего от плоскости фасада более чем на 20 см, на высоте менее 2,5 м от уровня земли или крыльца.

При строительстве объемно-пластическое решение фасада объекта капитального строительства должно предусматривать скрытое размещение наружных блоков систем кондиционирования, вентиляции и их комплексов, скрытую систему водоотведения, либо предусматривать их внутреннее размещение. Открытая система водоотведения допускается для объектов этажностью не выше 3 этажей.

При реконструкции объекта капитального строительства:

– размещение дополнительного оборудования должно обеспечивать сохранность отделки фасада либо ее восстановление;

– при размещении наружных блоков систем кондиционирования и вентиляции на просматриваемых с территорий общего пользования фасадах необходимо применять защитные декоративные решетки, выполненные с учетом архитектурного решения объекта капитального строительства.

4) К подсветке фасадов объектов капитального строительства

– предусматривать архитектурную подсветку фасадов для подчеркивания выразительности архитектурного облика в темное время суток с использованием источников белого цвета.

– архитектурная подсветка зданий должна включать:

• освещение входных групп;
• подсветку информационных знаков и конструкций;

• размещение архитектурно-художественного освещения на фасадах, визуально воспринимаемых со стороны улиц, дорог, территорий общего пользования (для архитектурных доминант, общественно значимых объектов).

5) К объемно-пространственным характеристикам объектов капитального строительства:

– главный фасад вновь строящихся зданий должен быть ориентирован на основные элементы улично-дорожной сети с учетом существующей или планируемой планировочной структуры застройки;

– здание или сооружение не должно наносить визуальный дискомфорт, должно органично вписываться в ландшафт и сохранять масштаб и характер существующей застройки;

– здания необходимо размещать с учетом сложившейся линии застройки улицы (квартала);

– ограждение участка (в случае необходимости его установки) должно выполняться в едином стиле общего архитектурного решения и не должно препятствовать визуальному восприятию фасадов здания со стороны территорий общего пользования;

– если проектируемое в целях строительства или реконструкции здание, строение, сооружение располагается на расстоянии 50 метров и менее от границ лесного массива, парка, водного объекта, индивидуальной, блокированной жилой застройки, территории ведения садоводства (далее – объект), его высота должна быть не более половины расстояния до объекта; при этом застройка должна по высоте носить ступенчатый характер, повышаясь с удалением от объекта в пределах трех линий застройки, высота зданий, строений, сооружений второй и третьей линии застройки должна быть не более 50 % расстояния до объекта;

– высота отдельно стоящих гаражей, предназначенных для хранения автотранспорта, в том числе с разделением на машино-места, при их размещении на расстоянии 25 метров и менее от окон жилых помещений не должна превышать 13 метров;

– открытые стоянки (парковки) автомобилей по длинной стороне должны быть разделены пешеходными зонами (дорожками, проходами) с шагом не более 100 метров.

6) К архитектурно-стилистическим характеристикам объектов капитального строительства:

– архитектурный облик объекта должен быть подчинен единому стилистическому решению;

– входные группы:

• входы в здания должны быть оборудованы навесами и организованы в одной отметке с уровнем земли;

• входы в общественные здания должны быть ориентированы на территории общего пользования или к основному подъезду к зданию или сооружению;

– цоколь – должен быть визуально выделен на фасаде и подчеркивать внешний вид всего здания (может быть расположенным в плоскости стены, западающим или выступающим за плоскость стены);

– первый и цокольный этаж должен быть выполнен из облицовочного, прочного и антивандального материала (без применения штукатурки);

– фасад здания должен быть оборудован скрытыми элементами кондиционирования (в одном цветовом стиле здания). При использовании нескольких цветовых/фактурных покрытий на площади одного фасада, такие покрытия должны быть отделены выразительными архитектурными элементами;

– окна, лоджии, балконы должны быть остеклены в едином стиле;

– информационные носители: при оформлении необходимо использовать ровные шрифты, без засечек и декоративных элементов.

Запрещается использовать крышу зданий для размещения рекламных конструкций.

5. Ограничения использования земельных участков и объектов капитального строительства, устанавливаемые в соответствии с законодательством Российской Федерации.

Оборот земельных участков осуществляется в соответствии с гражданским законодательством и Земельным кодексом Российской Федерации. Содержание ограничений оборота земельных участков устанавливается Земельным кодексом Российской Федерации, федеральными законами.

Ограничения использования земельных участков и объектов капитального строительства в границах зон с особыми условиями использования территории, установленные федеральными законами или иными нормативными правовыми актами, указаны в главе 12 настоящих Правил.

Статья 39. Зона отдыха

1. Кодовое обозначение – ТР.3
2. Виды разрешенного использования земельных участков:

№ п/п	Наименование вида разрешенного использования земельного участка	Код
Основные виды разрешенного использования		
1	Предоставление коммунальных услуг	3.1.1
2	Парки культуры и отдыха	3.6.2
3	Гостиничное обслуживание	4.7
4	Обеспечение спортивно-зрелищных мероприятий	5.1.1
5	Обеспечение занятий спортом в помещениях	5.1.2
6	Площадки для занятий спортом	5.1.3
7	Оборудованные площадки для занятий спортом	5.1.4
8	Водный спорт	5.1.5
9	Природно-познавательный туризм	5.2
10	Туристическое обслуживание	5.2.1
11	Охота и рыбалка	5.3
12	Причалы для маломерных судов	5.4
13	Общее пользование водными объектами	11.1
14	Земельные участки (территории) общего пользования	12.0

№ п/п	Наименование вида разрешенного использования земельного участка	Код
15	Улично-дорожная сеть	12.0.1
16	Благоустройство территории	12.0.2
Условно разрешенные виды использования		
17	Общественное питание	4.6
Вспомогательные виды разрешенного использования		
18	Не установлены	–

3. Предельные размеры земельных участков, предельные параметры разрешенного строительства, реконструкции объектов капитального строительства (с учетом положений частей 5-7 статьи 19 настоящих Правил):

№ п/п	Вид разрешенного использования земельного участка (код)	Предельные значения	
		Минимальные	Максимальные
1	Предельные (минимальные и (или) максимальные) размеры земельных участков, в том числе их площадь, кв. м		
1.1	3.6.2, 4.6, 4.7, 5.1.1, 5.1.2, 5.1.3, 5.1.4, 5.1.5, 5.2.1, 5.3, 5.4, 11.1, 12.0.2	Не подлежат установлению	
2	Минимальные отступы от границ земельных участков в целях определения мест допустимого размещения зданий, строений, сооружений, за пределами которых запрещено строительство зданий, строений, сооружений, м		
2.1	3.6.2, 4.6, 4.7, 5.1.1, 5.1.2, 5.1.4, 5.1.5, 5.3, 5.4	3	
3	Предельная высота зданий, строений, сооружений, м		
3.1	4.7, 5.1.1, 5.1.2	15	
3.2	3.6.2, 4.6, 5.1.4, 5.1.5, 5.2.1, 5.4	12	
3.3	5.3	4	
4	Максимальный процент застройки в границах земельного участка, определяемый как отношение суммарной площади земельного участка, которая может быть застроена, ко всей площади земельного участка, %		
4.1	3.6.2, 4.6, 4.7, 5.1.1, 5.1.2, 5.1.4, 5.1.5, 5.2.1	30	
4.2	5.3	10	
5	Иные параметры		
5.1	Максимальная высота ограждений земельного участка, м		
5.1.1	3.6.2, 4.6, 4.7, 5.1.1, 5.1.2, 5.1.4, 5.1.5, 5.2.1,5.3	1,8	
5.2	Максимальное количество номеров в объектах с видом разрешенного использования «Гостиничное обслуживание» (код 4.7)	100	

4. Требования к архитектурно-градостроительному облику объектов капитального строительства.

1. К цветовым решениям объектов капитального строительства

Цветовые решения зданий, строений, сооружений следует принимать в соответствии с рекомендуемыми колористическими палитрами.

Цветовое решение должно быть обосновано композиционными решениями здания и гармонично сочетаться с окружающей застройкой территории.

1.1. К отделке фасадов:



1.2. К металлическим элементам фасадов (кровли, водостоков, ограждений, дверей):



2) К отделочным и (или) строительным материалам объектов капитального строительства:

– цоколь должен выполняться из антивандальных негорючих материалов – природный камень (гранит или аналог), клинкерный кирпич, керамогранит (толщина не менее 10 мм), бетон и другие подобные материалы;

– скатная кровля выполняется из металла, черепицы (керамической, минеральной, металлической, гибкой или аналога), светопрозрачных конструкций.

Не допускается:

– окраска поверхностей, облицованных натуральным (природным) камнем;

– использование в качестве отделочных материалов фасадов объектов капитального строительства:

- сайдинга (винилового) и(или) профилированного металлического листа;
- асбестоцементных листов, самоклеящейся пленки, баннерной ткани, сотового поликарбоната;
- пластика, профилированных металлических листов, асбестоцементных листов (плоские и волнистые), МГЛ-листов для устройства глухой части лоджии или балкона;
- цветного остекления, не соответствующего цветовому решению объекта капитального строительства, искажающего восприятие архитектурно-

градостроительного облика объектов капитального строительства и окружающего их пространства, включая объекты и элементы благоустройства;

- использование фасадных систем с открытым типом крепления (визуально заметные соединения облицовочных элементов, видимые крепежные детали).

3) К размещению технического и инженерного оборудования на фасадах и кровлях объектов капитального строительства.

Техническое и инженерное оборудование фасадов объектов капитального строительства включает в себя системы газоснабжения, освещения, связи, телекоммуникации, видеонаблюдения, кондиционирования и вентиляции воздуха.

Техническое и инженерное оборудование должно располагаться с учетом системы композиционных осей фасадов объекта и иметь комплексный характер.

Габариты, форма, цветовое решение технического и инженерного оборудования и декоративных коробов, в которых оно размещается, не должны ухудшать визуальные характеристики объекта.

Не допускается:

– размещение технического и инженерного оборудования на архитектурных элементах и деталях декора, порталах, козырьках, пилонах, консолях, на настенной росписи, фреске, мозаичного панно, сграффито и иных видов монументального искусства, являющихся частью архитектурного решения фасада;

– наружная открытая прокладка по фасаду подводящих сетей и иных коммуникаций, прокладка сетей с нарушением пластики фасада;

– размещение технического и инженерного оборудования, выступающего от плоскости фасада более чем на 20 см, на высоте менее 2,5 м от уровня земли или крыльца.

При строительстве объемно-пластическое решение фасада объекта капитального строительства должно предусматривать скрытое размещение наружных блоков систем кондиционирования, вентиляции и их комплексов, скрытую систему водоотведения, либо предусматривать их внутреннее размещение. Открытая система водоотведения допускается для объектов этажностью не выше 3 этажей.

При реконструкции объекта капитального строительства:

– размещение дополнительного оборудования должно обеспечивать сохранность отделки фасада либо ее восстановление;

– при размещении наружных блоков систем кондиционирования и вентиляции на просматриваемых с территорий общего пользования фасадах необходимо применять защитные декоративные решетки, выполненные с учетом архитектурного решения объекта капитального строительства.

4) К подсветке фасадов объектов капитального строительства

– предусматривать архитектурную подсветку фасадов для подчеркивания выразительности архитектурного облика в темное время суток с использованием источников белого цвета.

– архитектурная подсветка зданий должна включать:

- освещение входных групп;
- подсветку информационных знаков и конструкций;

• размещение архитектурно-художественного освещения на фасадах, визуально воспринимаемых со стороны улиц, дорог, территорий общего пользования (для архитектурных доминант, общественно значимых объектов).

5) К объемно-пространственным характеристикам объектов капитального строительства:

– главный фасад вновь строящихся зданий должен быть ориентирован на основные элементы улично-дорожной сети с учетом существующей или планируемой планировочной структуры застройки;

– здание или сооружение не должно наносить визуальный дискомфорт, должно органично вписываться в ландшафт и сохранять масштаб и характер существующей застройки;

– здания необходимо размещать с учетом сложившейся линии застройки улицы (квартала);

– ограждение участка (в случае необходимости его установки) должно выполняться в едином стиле общего архитектурного решения и не должно препятствовать визуальному восприятию фасадов здания со стороны территорий общего пользования;

– если проектируемое в целях строительства или реконструкции здание, строение, сооружение располагается на расстоянии 50 метров и менее от границ лесного массива, парка, водного объекта, индивидуальной, блокированной жилой застройки, территории ведения садоводства (далее – объект), его высота должна быть не более половины расстояния до объекта; при этом застройка должна по высоте носить ступенчатый характер, повышаясь с удалением от объекта в пределах трех линий застройки, высота зданий, строений, сооружений второй и третьей линии застройки должна быть не более 50 % расстояния до объекта;

– высота отдельно стоящих гаражей, предназначенных для хранения автотранспорта, в том числе с разделением на машино-места, при их размещении на расстоянии 25 метров и менее от окон жилых помещений не должна превышать 13 метров;

– открытые стоянки (парковки) автомобилей по длинной стороне должны быть разделены пешеходными зонами (дорожками, проходами) с шагом не более 100 метров.

6) К архитектурно-стилистическим характеристикам объектов капитального строительства:

– архитектурный облик объекта должен быть подчинен единому стилистическому решению;

– входные группы:

• входы в здания должны быть оборудованы навесами и организованы в одной отметке с уровнем земли;

• входы в общественные здания должны быть ориентированы на территории общего пользования или к основному подъезду к зданию или сооружению;

– цоколь – должен быть визуально выделен на фасаде и подчеркивать внешний вид всего здания (может быть расположенным в плоскости стены, западающим или выступающим за плоскость стены);

– первый и цокольный этаж должен быть выполнен из облицовочного, прочного и антивандального материала (без применения штукатурки);

– фасад здания должен быть оборудован скрытыми элементами кондиционирования (в одном цветовом стиле здания). При использовании нескольких цветовых/фактурных покрытий на площади одного фасада, такие покрытия должны быть отделены выразительными архитектурными элементами;

– окна, лоджии, балконы должны быть остеклены в едином стиле;

– информационные носители: при оформлении необходимо использовать ровные шрифты, без засечек и декоративных элементов.

Запрещается использовать крышу зданий для размещения рекламных конструкций.

5. Ограничения использования земельных участков и объектов капитального строительства, устанавливаемые в соответствии с законодательством Российской Федерации.

Оборот земельных участков осуществляется в соответствии с гражданским законодательством и Земельным кодексом Российской Федерации. Содержание ограничений оборота земельных участков устанавливается Земельным кодексом Российской Федерации, федеральными законами.

Ограничения использования земельных участков и объектов капитального строительства в границах зон с особыми условиями использования территории, установленные федеральными законами или иными нормативными правовыми актами, указаны в главе 12 настоящих Правил.

Статья 40. Рекреационная зона, предназначенная для занятий физической культурой и спортом

1. Кодовое обозначение – ТР.4
2. Виды разрешенного использования земельных участков:

№ п/п	Наименование вида разрешенного использования земельного участка	Код
Основные виды разрешенного использования		
1	Предоставление коммунальных услуг	3.1.1
2	Обеспечение занятий спортом в помещениях	5.1.2
3	Площадки для занятий спортом	5.1.3
4	Оборудованные площадки для занятий спортом	5.1.4
5	Водный спорт	5.1.5
6	Природно-познавательный туризм	5.2
7	Причалы для маломерных судов	5.4
8	Общее пользование водными объектами	11.1
9	Земельные участки (территории) общего пользования	12.0
10	Улично-дорожная сеть	12.0.1
11	Благоустройство территории	12.0.2
Условно разрешенные виды использования		
12	Не установлены	–

№ п/п	Наименование вида разрешенного использования земельного участка	Код
Вспомогательные виды разрешенного использования		
13	Не установлены	–

3. Предельные размеры земельных участков, предельные параметры разрешенного строительства, реконструкции объектов капитального строительства (с учетом положений частей 5-7 статьи 19 настоящих Правил):

№ п/п	Вид разрешенного использования земельного участка (код)	Предельные значения	
		Минимальные	Максимальные
1	Предельные (минимальные и (или) максимальные) размеры земельных участков, в том числе их площадь, кв. м		
1.2	5.1.2, 5.1.3, 5.1.4, 5.1.5, 5.2, 5.4, 11.1, 12.0.2	Не подлежат установлению	
2	Минимальные отступы от границ земельных участков в целях определения мест допустимого размещения зданий, строений, сооружений, за пределами которых запрещено строительство зданий, строений, сооружений, м		
2.2	5.1.2, 5.1.4, 5.1.5, 5.4	3	
3	Предельная высота зданий, строений, сооружений, м		
3.4	5.1.2	18	
3.5	5.1.4, 5.1.5, 5.4	15	
4	Максимальный процент застройки в границах земельного участка, определяемый как отношение суммарной площади земельного участка, которая может быть застроена, ко всей площади земельного участка, %		
4.3	5.1.2, 5.1.4, 5.1.5	30	
5	Иные параметры		
5.1	Максимальная высота ограждений земельного участка, м		
5.1.1	5.1.2, 5.1.4, 5.1.5	1,8	

4. Требования к архитектурно-градостроительному облику объектов капитального строительства.

1. К цветовым решениям объектов капитального строительства

Цветовые решения зданий, строений, сооружений следует принимать в соответствии с рекомендуемыми колористическими палитрами.

Цветовое решение должно быть обосновано композиционными решениями здания и гармонично сочетаться с окружающей застройкой территории.

1.1. К отделке фасадов:



1.2. К металлическим элементам фасадов (кровли, водостоков, ограждений, дверей):



2) <u>К отделочным и (или) строительным материалам объектов капитального строительства</u>:

– цоколь должен выполняться из антивандальных негорючих материалов – природный камень (гранит или аналог), клинкерный кирпич, керамогранит (толщина не менее 10 мм) и другие подобные материалы;

– покрытия, полученные на основе лакокрасочных материалов на водной основе (дисперсионные акриловые краски для фасадных работ, дисперсионные силикатные краски, силиконовые краски, золь-силикатные краски, золь-силикатные краски для бетона, известковые краски), при соблюдении требований нормативно-технической документации на проведение окрасочных работ должны обеспечивать срок службы не менее 5 лет в условиях умеренного макроклимата при эксплуатации на открытом воздухе с воздействием любых атмосферных факторов (дождь, ливень, снег, пыль при сильном ветре) при максимальной температуре 40° С, минимальной температуре -45° С и относительной влажности в пределах от 40% до 95%.

В течение данного срока должны быть сохранены защитные свойства покрытия: растрескивание выветривание, отслаивание, сморщивание, образование пузырей - не более 1 балла по ГОСТ 9.407-2015 п. 9.1.2, декоративные свойства (изменение цвета, грязеудержание, меление) - не более 3 баллов по ГОСТ 9.407-2015 п.п. 8.2, 8.3, 8.4.

– скатная кровля выполняется из металла, черепицы (керамической, минеральной, металлической, гибкой или аналога), светопрозрачных конструкций.

Не допускается:

– окраска поверхностей, облицованных натуральным (природным) камнем;

– использование в качестве отделочных материалов фасадов объектов капитального строительства:

• сайдинга (винилового) и(или) профилированного металлического листа;

• асбестоцементных листов, самоклеящейся пленки, баннерной ткани, сотового поликарбоната;

•пластика, профилированных металлических листов, асбестоцементных листов (плоские и волнистые), МГЛ-листов для устройства глухой части лоджии или балкона;

•бетонная необлицованная поверхность для первого и цокольного этажа;

•цветного остекления, не соответствующего цветовому решению объекта капитального строительства, искажающего восприятие архитектурно-градостроительного облика объектов капитального строительства и окружающего их пространства, включая объекты и элементы благоустройства;

•использование фасадных систем с открытым типом крепления (визуально заметные соединения облицовочных элементов, видимые крепежные детали).

3) К размещению технического и инженерного оборудования на фасадах и кровлях объектов капитального строительства.

Техническое и инженерное оборудование фасадов объектов капитального строительства включает в себя системы газоснабжения, освещения, связи, телекоммуникации, видеонаблюдения, кондиционирования и вентиляции воздуха.

Техническое и инженерное оборудование должно располагаться с учетом системы композиционных осей фасадов объекта и иметь комплексный характер.

Габариты, форма, цветовое решение технического и инженерного оборудования и декоративных коробов, в которых оно размещается, не должны ухудшать визуальные характеристики объекта.

Не допускается:

– размещение технического и инженерного оборудования на архитектурных элементах и деталях декора, порталах, козырьках, пилонах, консолях, на настенной росписи, фреске, мозаичного панно, сграффито и иных видов монументального искусства, являющихся частью архитектурного решения фасада;

– наружная открытая прокладка по фасаду подводящих сетей и иных коммуникаций, прокладка сетей с нарушением пластики фасада;

– размещение технического и инженерного оборудования, выступающего от плоскости фасада более чем на 20 см, на высоте менее 2,5 м от уровня земли или крыльца.

При строительстве объемно-пластическое решение фасада объекта капитального строительства должно предусматривать скрытое размещение наружных блоков систем кондиционирования, вентиляции и их комплексов, скрытую систему водоотведения, либо предусматривать их внутреннее размещение. Открытая система водоотведения допускается для объектов этажностью не выше 3 этажей.

При реконструкции объекта капитального строительства:

– размещение дополнительного оборудования должно обеспечивать сохранность отделки фасада либо ее восстановление;

– при размещении наружных блоков систем кондиционирования и вентиляции на просматриваемых с территорий общего пользования фасадах необходимо применять защитные декоративные решетки, выполненные с учетом архитектурного решения объекта капитального строительства.

4) К подсветке фасадов объектов капитального строительства

– предусматривать архитектурную подсветку фасадов для подчеркивания выразительности архитектурного облика в темное время суток с использованием источников белого цвета.

– архитектурная подсветка зданий должна включать:

- освещение входных групп;
- подсветку информационных знаков и конструкций;
- размещение архитектурно-художественного освещения на фасадах, визуально воспринимаемых со стороны улиц, дорог, территорий общего пользования (для архитектурных доминант, общественно значимых объектов).

5) К объемно-пространственным характеристикам объектов капитального строительства:

– главный фасад вновь строящихся зданий должен быть ориентирован на основные элементы улично-дорожной сети с учетом существующей или планируемой планировочной структуры застройки;

– здание или сооружение не должно наносить визуальный дискомфорт, должно органично вписываться в ландшафт и сохранять масштаб и характер существующей застройки;

– здания необходимо размещать с учетом сложившейся линии застройки улицы (квартала);

– ограждение участка (в случае необходимости его установки) должно выполняться в едином стиле общего архитектурного решения и не должно препятствовать визуальному восприятию фасадов здания со стороны территорий общего пользования;

– если проектируемое в целях строительства или реконструкции здание, строение, сооружение располагается на расстоянии 50 метров и менее от границ лесного массива, парка, водного объекта, индивидуальной, блокированной жилой застройки, территории ведения садоводства (далее – объект), его высота должна быть не более половины расстояния до объекта; при этом застройка должна по высоте носить ступенчатый характер, повышаясь с удалением от объекта в пределах трех линий застройки, высота зданий, строений, сооружений второй и третьей линии застройки должна быть не более 50 % расстояния до объекта;

– высота отдельно стоящих гаражей, предназначенных для хранения автотранспорта, в том числе с разделением на машино-места, при их размещении на расстоянии 25 метров и менее от окон жилых помещений не должна превышать 13 метров;

– открытые стоянки (парковки) автомобилей по длинной стороне должны быть разделены пешеходными зонами (дорожками, проходами) с шагом не более 100 метров.

6) К архитектурно-стилистическим характеристикам объектов капитального строительства:

– архитектурный облик объекта должен быть подчинен единому стилистическому решению;

– входные группы:

• входы в здания должны быть оборудованы навесами и организованы в одной отметке с уровнем земли;

• входы в общественные здания должны быть ориентированы на территории общего пользования или к основному подъезду к зданию или сооружению;

– цоколь – должен быть визуально выделен на фасаде и подчеркивать внешний вид всего здания (может быть расположенным в плоскости стены, западающим или выступающим за плоскость стены);

– первый и цокольный этаж должен быть выполнен из облицовочного, прочного и антивандального материала (без применения штукатурки);

– фасад здания должен быть оборудован скрытыми элементами кондиционирования (в одном цветовом стиле здания). При использовании нескольких цветовых/фактурных покрытий на площади одного фасада, такие покрытия должны быть отделены выразительными архитектурными элементами;

– окна, лоджии, балконы должны быть остеклены в едином стиле;

– информационные носители: при оформлении необходимо использовать ровные шрифты, без засечек и декоративных элементов.

Запрещается использовать крышу зданий для размещения рекламных конструкций.

5. Ограничения использования земельных участков и объектов капитального строительства, устанавливаемые в соответствии с законодательством Российской Федерации.

Оборот земельных участков осуществляется в соответствии с гражданским законодательством и Земельным кодексом Российской Федерации. Содержание ограничений оборота земельных участков устанавливается Земельным кодексом Российской Федерации, федеральными законами.

Ограничения использования земельных участков и объектов капитального строительства в границах зон с особыми условиями использования территории, установленные федеральными законами или иными нормативными правовыми актами, указаны в главе 12 настоящих Правил.

Статья 41. Зона кладбищ

1. Кодовое обозначение – ТСН.1
2. Виды разрешенного использования земельных участков:

№ п/п	Наименование вида разрешенного использования земельного участка	Код
Основные виды разрешенного использования		

№ п/п	Наименование вида разрешенного использования земельного участка	Код
1	Предоставление коммунальных услуг	3.1.1
2	Ритуальная деятельность	12.1
Условно разрешенные виды использования		
3	Осуществление религиозных обрядов	3.7.1
Вспомогательные виды разрешенного использования		
	Не установлены	

3. Предельные размеры земельных участков, предельные параметры разрешенного строительства, реконструкции объектов капитального строительства (с учетом положений частей 5-7 статьи 19 настоящих Правил):

№ п/п	Вид разрешенного использования земельного участка (код)	Предельные значения	
		Минимальные	Максимальные
1	Предельные (минимальные и (или) максимальные) размеры земельных участков, в том числе их площадь, кв. м		
1.1	3.7.1	Не подлежат установлению	2000
1.2	12.1	Не подлежат установлению	40000
2	Минимальные отступы от границ земельных участков в целях определения мест допустимого размещения зданий, строений, сооружений, за пределами которых запрещено строительство зданий, строений, сооружений, м		
2.1	3.3, 3.7.1, 12.1	3	
3	Предельная высота зданий, строений, сооружений, м		
3.1	3.7.1, 12.1	15	
4	Максимальный процент застройки в границах земельного участка, определяемый как отношение суммарной площади земельного участка, которая может быть застроена, ко всей площади земельного участка, %		
4.1	3.7.1, 12.1	Не подлежат установлению	
5	Максимальный размер санитарно-защитной зоны, м		
5.1	12.1	300	

4. Ограничения использования земельных участков и объектов капитального строительства, устанавливаемые в соответствии с законодательством Российской Федерации.

Оборот земельных участков осуществляется в соответствии с гражданским законодательством и Земельным кодексом Российской Федерации. Содержание ограничений оборота земельных участков устанавливается Земельным кодексом Российской Федерации, федеральными законами.

Ограничения использования земельных участков и объектов капитального строительства в границах зон с особыми условиями использования территории, установленные федеральными законами или иными нормативными правовыми актами, указаны в главе 12 настоящих Правил.

Статья 42. Зона озелененных территорий специального назначения

1. Кодовое обозначение – ТСН.2
2. Виды разрешенного использования земельных участков:

№ п/п	Наименование вида разрешенного использования земельного участка	Код
Основные виды разрешенного использования		
1	Предоставление коммунальных услуг	3.1.1
2	Земельные участки (территории) общего пользования	12.0
3	Улично-дорожная сеть	12.0.1
4	Благоустройство территории	12.0.2
Условно разрешенные виды использования		
5	Не установлены	–
Вспомогательные виды разрешенного использования		
6	Не установлены	–

3. Предельные размеры земельных участков, предельные параметры разрешенного строительства, реконструкции объектов капитального строительства (с учетом положений частей 5-7 статьи 19 настоящих Правил):

№ п/п	Вид разрешенного использования земельного участка (код)	Предельные значения	
		Минимальные	Максимальные
1	Предельные (минимальные и (или) максимальные) размеры земельных участков, в том числе их площадь, кв. м		
1.1	12.0.2	Не подлежат установлению	

4. Ограничения использования земельных участков и объектов капитального строительства, устанавливаемые в соответствии с законодательством Российской Федерации.

Оборот земельных участков осуществляется в соответствии с гражданским законодательством и Земельным кодексом Российской Федерации. Содержание ограничений оборота земельных участков устанавливается Земельным кодексом Российской Федерации, федеральными законами.

Ограничения использования земельных участков и объектов капитального строительства в границах зон с особыми условиями использования территории, установленные федеральными законами или иными нормативными правовыми актами, указаны в главе 12 настоящих Правил.

ГЛАВА 12. ОГРАНИЧЕНИЯ ИСПОЛЬЗОВАНИЯ ЗЕМЕЛЬНЫХ УЧАСТКОВ И ОБЪЕКТОВ КАПИТАЛЬНОГО СТРОИТЕЛЬСТВА, УСТАНАВЛИВАЕМЫЕ В СООТВЕТСТВИИ С ЗАКОНОДАТЕЛЬСТВОМ РОССИЙСКОЙ ФЕДЕРАЦИИ

Статья 43. Общие положения

1. Использование земельных участков и объектов капитального строительства могут быть ограничены по основаниям, установленным законодательством Российской Федерации.

2. Могут устанавливаться следующие ограничения использование земельных участков и объектов капитального строительства:

1) ограничения использования земельных участков и объектов капитального строительства в зонах с особыми условиями использования территорий;

2) ограничения оборотоспособности земельных участков, установленные статьей 27 Земельного кодекса Российской Федерации;

3) особые условия охраны окружающей среды, в том числе животного и растительного мира, памятников природы, истории и культуры, археологических объектов, сохранения плодородного слоя почвы, естественной среды обитания, путей миграции диких животных;

4) иные ограничения использования земельных участков и объектов капитального строительства в случаях, установленных законодательством Российской Федерации.

3. Зоны с особыми условиями использования территорий устанавливаются в следующих целях:

1) защита жизни и здоровья граждан;

2) безопасная эксплуатация объектов транспорта, связи, энергетики, объектов обороны страны и безопасности государства;

3) обеспечение сохранности объектов культурного наследия;

4) охрана окружающей среды, в том числе защита и сохранение природных лечебных ресурсов, предотвращение загрязнения, засорения, заиления водных объектов и истощения их вод, сохранение среды обитания водных биологических ресурсов и других объектов животного и растительного мира;

5) обеспечение обороны страны и безопасности государства.

4. На территории муниципального образования Пашское сельское поселение Волховского муниципального района Ленинградской области установлены следующие зоны с особыми условиями использования территорий:

1) защитная зона объекта культурного наследия;

2) охранная зона объектов электроэнергетики (объектов электросетевого хозяйства и объектов по производству электрической энергии);

3) охранная зона трубопроводов (газопроводов, нефтепроводов и нефтепродуктопроводов, аммиакопроводов);

4) санитарно-защитная зона;

5) охранная зона линий и сооружений связи;

6) придорожная полоса автомобильных дорог;

7) водоохранная зона;

8) прибрежная защитная полоса;

9) зона минимальных расстояний до магистральных или промышленных трубопроводов (газопроводов, нефтепроводов и нефтепродуктопроводов, аммиакопроводов).

5. В целях, предусмотренных пунктом 3 настоящей статьи, в границах зон с особыми условиями использования территорий устанавливаются ограничения использования земельных участков, которые распространяются на все, что находится над и под поверхностью земель, если иное не предусмотрено законами о недрах, воздушным и водным законодательством, и ограничивают или запрещают размещение и (или) использование расположенных на таких земельных участках объектов недвижимого имущества и (или) ограничивают или запрещают использование земельных участков для осуществления иных видов деятельности, которые несовместимы с целями установления зон с особыми условиями использования территорий.

6. При пересечении границ различных зон с особыми условиями использования территорий действуют все ограничения использования земельных участков, установленные для каждой из таких зон, за исключением ограничений, препятствующих эксплуатации, обслуживанию и ремонту здания, сооружения, в связи с размещением которых была установлена одна из зон с особыми условиями использования территорий, при условии, что такие ограничения не установлены в целях охраны жизни граждан или обеспечения безопасности полетов воздушных судов.

Статья 44. Ограничения использования земельных участков и объектов капитального строительства в защитной зоне объекта культурного наследия

1. Защитные зоны объекта культурного наследия устанавливаются в соответствии с Федеральным законом от 25.06.2002 № 73-ФЗ «Об объектах культурного наследия (памятниках истории и культуры) народов Российской Федерации».

2. В границах защитных зон в целях обеспечения сохранности объектов культурного наследия и композиционно-видовых связей (панорам) запрещаются строительство объектов капитального строительства и их реконструкция, связанная с изменением их параметров (высоты, количества этажей, площади), за исключением строительства и реконструкции линейных объектов.

3. Защитная зона объекта культурного наследия прекращает существование со дня внесения в Единый государственный реестр недвижимости сведений о зонах охраны такого объекта культурного наследия, установленных в соответствии со статьей 34 Федерального закона от 25.06.2002 № 73-ФЗ «Об объектах культурного наследия (памятниках истории и культуры) народов Российской Федерации».

Защитная зона объекта культурного наследия также прекращает существование в случае исключения объекта культурного наследия из единого государственного реестра объектов культурного наследия (памятников истории и культуры) народов Российской Федерации.

Статья 45. Ограничения использования земельных участков и объектов капитального строительства в охранной зоне объектов электроэнергетики

1. Охранные зоны объектов электросетевого хозяйства устанавливаются в целях обеспечения безопасного и безаварийного функционирования, безопасной эксплуатации объектов электроэнергетики.

2. Использование земельных участков и объектов капитального строительства в границах охранных зон объектов электроэнергетики осуществляется в соответствии с Правилами установления охранных зон объектов электросетевого хозяйства и особых условий использования земельных участков, расположенных в границах таких зон, утвержденными постановлением Правительства Российской Федерации от 24.02.2009 № 160 «О порядке установления охранных зон объектов электросетевого хозяйства и особых условий использования земельных участков, расположенных в границах таких зон».

Статья 46. Ограничения использования земельных участков и объектов капитального строительства в охранной зоне трубопроводов

1. Охранная зона устанавливается вдоль трасс газопроводов и вокруг других объектов газораспределительной сети в целях обеспечения нормальных условий ее эксплуатации и исключения возможности ее повреждения.

2. Ограничения использования земельных участков и объектов капитального строительства в границах охранных зон газораспределительной сети устанавливаются в соответствии с Правилами охраны газораспределительных сетей, утвержденных постановлением Правительства Российской Федерации от 20.11.2000 № 878 «Об утверждении Правил охраны газораспределительных сетей».

3. В охранных зонах газопроводов (газораспределительных сетей), в целях предупреждения их повреждения или нарушения условий их нормальной эксплуатации накладываются ограничения (обременения), которыми запрещается:

а) строить объекты жилищно-гражданского и производственного назначения;

б) сносить и реконструировать мосты, коллекторы, автомобильные и железные дороги с расположенными на них газораспределительными сетями без предварительного выноса этих газопроводов по согласованию с эксплуатационными организациями;

в) разрушать берегоукрепительные сооружения, водопропускные устройства, земляные и иные сооружения, предохраняющие газораспределительные сети от разрушений;

г) перемещать, повреждать, засыпать и уничтожать опознавательные знаки, контрольно-измерительные пункты и другие устройства газораспределительных сетей;

д) устраивать свалки и склады, разливать растворы кислот, солей, щелочей и других химически активных веществ;

е) ограждать и перегораживать охранные зоны, препятствовать доступу персонала эксплуатационных организаций к газораспределительным сетям, проведению обслуживания и устранению повреждений газораспределительных сетей;

ж) разводить огонь и размещать источники огня;

з) рыть погреба, копать и обрабатывать почву сельскохозяйственными и мелиоративными орудиями и механизмами на глубину более 0,3 метра;

и) открывать калитки и двери газорегуляторных пунктов, станций катодной и дренажной защиты, люки подземных колодцев, включать или отключать электроснабжение средств связи, освещения и систем телемеханики;

к) набрасывать, приставлять и привязывать к опорам и надземным газопроводам, ограждениям и зданиям газораспределительных сетей посторонние предметы, лестницы, влезать на них;

л) самовольно подключаться к газораспределительным сетям.

4. Лесохозяйственные, сельскохозяйственные и другие работы, не подпадающие под ограничения, указанные в пункте 2 настоящей статьи, и не связанные с нарушением земельного горизонта и обработкой почвы на глубину более 0,3 метра, производятся собственниками, владельцами или пользователями земельных участков в охранной зоне газораспределительной сети при условии предварительного письменного уведомления эксплуатационной организации не менее чем за 3 рабочих дня до начала работ.

5. Хозяйственная деятельность в охранных зонах газораспределительных сетей, не предусмотренная пунктами 2 и 3 настоящей статьи, при которой производится нарушение поверхности земельного участка и обработка почвы на глубину более 0,3 метра, осуществляется на основании письменного разрешения эксплуатационной организации газораспределительных сетей.

Статья 47. Ограничения использования земельных участков и объектов капитального строительства в охранных зонах линий и сооружений связи

1. Ограничения использования земельных участков и объектов капитального строительства в границах охранных зон линий и сооружений связи устанавливаются в соответствии с постановлением Правительства Российской Федерации от 09.06.1995 № 578 «Об утверждении Правил охраны линий и сооружений связи Российской Федерации».

2. При предоставлении земель, расположенных в охранных зонах сооружений связи и радиофикации, под сельскохозяйственные угодья, огородные и садовые участки и в других сельскохозяйственных целях органами местного самоуправления при наличии согласия предприятий, в ведении которых находятся сооружения связи и радиофикации, в выдаваемых документах о правах на земельные участки в обязательном порядке делается отметка о наличии на участках зон с особыми условиями использования.

Предприятие, эксплуатирующее сооружения связи и радиофикации, письменно информирует собственника земли (землевладельца, землепользователя, арендатора) о настоящих Правилах и определяет компенсационные мероприятия по возмещению ущерба в соответствии с законодательством Российской Федерации.

3. Юридические и физические лица, ведущие хозяйственную деятельность на земельных участках, по которым проходят линии связи и линии радиофикации, обязаны:

а) принимать все зависящие от них меры, способствующие обеспечению сохранности этих линий;

б) обеспечивать техническому персоналу беспрепятственный доступ к этим линиям для ведения работ на них (при предъявлении документа о соответствующих полномочиях).

Статья 48. Ограничения использования земельных участков и объектов капитального строительства в зоне минимальных расстояний до магистральных или промышленных трубопроводов (газопроводов)

1. Ограничения использования земельных участков и объектов капитального строительства в границах зон минимальных расстояний до газопроводов (газораспределительной сети) устанавливаются в соответствии с Правилами охраны газораспределительных сетей, утвержденных постановлением Правительства Российской Федерации от 20.11.2000 № 878 «Об утверждении Правил охраны газораспределительных сетей».

2. Минимально допустимые расстояния от газораспределительной сети до зданий и сооружений, не относящихся к этой сети, устанавливаются при проектировании и строительстве этой сети, зданий и сооружений в целях обеспечения их безопасности, а также находящихся в них людей в случае возникновения аварийной ситуации на газораспределительной сети.

3. На земельных участках в границах зоны минимальных расстояний до магистральных или промышленных трубопроводов (газопроводов) может быть введен особый режим использования, ограничивающий или запрещающий те виды деятельности, которые несовместимы с целями установления данной зоны.

4. Правообладатели земельных участков в границах зоны минимальных расстояний до магистральных или промышленных трубопроводов (газопроводов) не могут осуществлять строительство (реконструкцию) зданий, строений, сооружений без согласования с собственником системы газоснабжения.

Статья 49. Ограничения использования земельных участков и объектов капитального строительства в границах водоохранных зон и прибрежных защитных полос

1. Водоохранными зонами являются территории, которые примыкают к береговой линии (границам водного объекта) морей, рек, ручьев, каналов, озер, водохранилищ и на которых устанавливается специальный режим осуществления хозяйственной и иной деятельности в целях предотвращения загрязнения, засорения, заиления указанных водных объектов и истощения их вод, а также сохранения среды обитания водных биологических ресурсов и других объектов животного и растительного мира.

2. Содержание специального режима в водоохранных зонах определено Водным кодексом Российской Федерации.

3. В границах водоохранных зон устанавливаются прибрежные защитные полосы, на территориях которых в соответствии с Водным кодексом Российской

Федерации вводятся дополнительные ограничения хозяйственной и иной деятельности.

4. Ширина водоохранных зон и прибрежных защитных полос определяется в соответствии с Водным кодексом Российской Федерации.

В границах водоохранных зон запрещаются:

– использование сточных вод в целях регулирования плодородия почв;

– размещение кладбищ, скотомогильников, объектов размещения отходов производства и потребления, химических, взрывчатых, токсичных, отравляющих и ядовитых веществ, пунктов захоронения радиоактивных отходов;

– осуществление авиационных мер по борьбе с вредными организмами;

– движение и стоянка транспортных средств (кроме специальных транспортных средств), за исключением их движения по дорогам и стоянки на дорогах и в специально оборудованных местах, имеющих твердое покрытие;

– размещение автозаправочных станций, складов горюче-смазочных материалов, станций технического обслуживания, используемых для технического осмотра и ремонта транспортных средств, осуществление мойки транспортных средств;

– размещение специализированных хранилищ пестицидов и агрохимикатов, применение пестицидов и аг

– рохимикатов;

– сброс сточных, в том числе дренажных, вод;

– разведка и добыча общераспространенных полезных ископаемых.

В границах прибрежных защитных полос наряду с вышеперечисленными ограничениями запрещаются:

– распашка земель;

– размещение отвалов размываемых грунтов;

– выпас сельскохозяйственных животных и организация для них летних лагерей, ванн.

В границах водоохранных зон допускаются проектирование, строительство, реконструкция, ввод в эксплуатацию, эксплуатация хозяйственных и иных объектов при условии оборудования таких объектов сооружениями, обеспечивающими охрану водных объектов от загрязнения, засорения и истощения вод в соответствии с водным законодательством и законодательством в области охраны окружающей среды.

Статья 50. Ограничения использования земельных участков и объектов капитального строительства в границах зон затопления и подтопления

1. В соответствии с постановления Правительства Российской Федерации от 18.04.2014 № 360 границы зон затопления, подтопления определяются Федеральным агентством водных ресурсов на основании предложений органа исполнительной власти субъекта Российской Федерации, подготовленных совместно с органами местного самоуправления, об определении границ зон затопления, подтопления и сведений о границах такой зоны, которые должны содержать текстовое и графическое описания местоположения границ такой зоны,

перечень координат характерных точек этих границ в системе координат, установленной для ведения государственного кадастра недвижимости.

2. Использование земельных участков и объектов капитального строительства на территории зон затопления, подтопления ограничивается в соответствии с Водным кодексом Российской Федерации.

ГЛАВА 13. ИСПОЛЬЗОВАНИЕ ЗЕМЕЛЬНЫХ УЧАСТКОВ, НА КОТОРЫЕ ДЕЙСТВИЕ ГРАДОСТРОИТЕЛЬНЫХ РЕГЛАМЕНТОВ НЕ РАСПРОСТРАНЯЕТСЯ ИЛИ ДЛЯ КОТОРЫХ ГРАДОСТРОИТЕЛЬНЫЕ РЕГЛАМЕНТЫ НЕ УСТАНАВЛИВАЮТСЯ

Статья 51. Использование земельных участков, на которые действие градостроительных регламентов не распространяется или для которых градостроительные регламенты не устанавливаются

1. Действие градостроительного регламента не распространяется на земельные участки:

1) в границах территорий памятников и ансамблей, включенных в единый государственный реестр объектов культурного наследия (памятников истории и культуры) народов Российской Федерации, а также в границах территорий памятников или ансамблей, которые являются выявленными объектами культурного наследия и решения о режиме содержания, параметрах реставрации, консервации, воссоздания, ремонта и приспособлении которых принимаются в порядке, установленном законодательством Российской Федерации об охране объектов культурного наследия;

2) в границах территорий общего пользования;

3) предназначенные для размещения линейных объектов и (или) занятые линейными объектами;

4) предоставленные для добычи полезных ископаемых.

2. Градостроительные регламенты не устанавливаются для земель лесного фонда, земель, покрытых поверхностными водами, земель запаса, земель особо охраняемых природных территорий (за исключением земель лечебно-оздоровительных местностей и курортов), сельскохозяйственных угодий в составе земель сельскохозяйственного назначения, земельных участков, расположенных в границах особых экономических зон и территорий опережающего социально-экономического развития.

3. Использование земельных участков, на которые действие градостроительных регламентов не распространяется или для которых градостроительные регламенты не устанавливаются, определяется уполномоченными федеральными органами исполнительной власти, уполномоченными органами исполнительной власти Ленинградской области или уполномоченными органами местного самоуправления Волховского муниципального района в соответствии с федеральными законами.

Приложения

Сведения о границах территориальных зон

ПРАВИЛА ЗЕМЛЕПОЛЬЗОВАНИЯ И ЗАСТРОЙКИ МУНИЦИПАЛЬНОГО ОБРАЗОВАНИЯ ПАШСКОЕ СЕЛЬСКОЕ ПОСЕЛЕНИЕ ВОЛХОВСКОГО МУНИЦИПАЛЬНОГО РАЙОНА ЛЕНИНГРАДСКОЙ ОБЛАСТИ ПРИМЕНИТЕЛЬНО К ЧАСТИ ТЕРРИТОРИИ ПОСЕЛЕНИЯ

Карта градостроительного зонирования

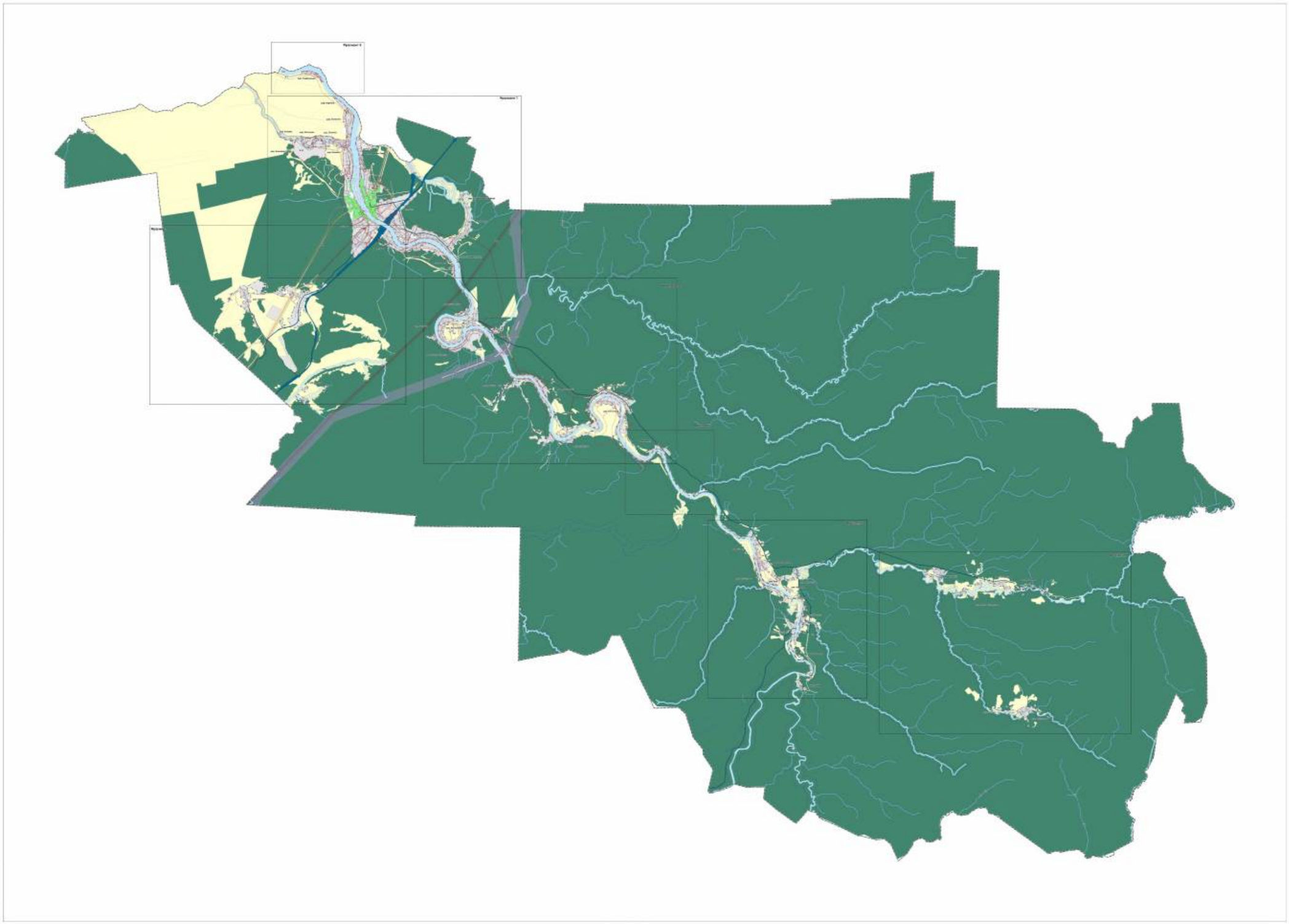

Масштаб 1:25000

Границы

Территориальные зоны (см. фрагменты):

Жилые зоны

Ж-1.1 Зона застройки индивидуальными жилыми домами

Ж-1.2 Зона застройки малоэтажными жилыми домами

Ж-1.3 Зона застройки среднеэтажными жилыми домами

Общественно-деловые зоны

О-1.1 Многофункциональная общественно-деловая зона

О-1.2 Зона специализированной общественной застройки

Производственные зоны

П-1.1 Производственная зона размещения объектов, санитарно-защитная зона которых не превышает размеров равного 300 метров

П-1.4 Производственная зона размещения объектов, санитарно-защитная зона которых не превышает размеров равного 100 метров

П-1.5.1 Производственная зона размещения объектов, санитарно-защитная зона которых не превышает размеров равного 100 метров

П-1.6 Коммунально-складская зона

Зоны инженерной и транспортной инфраструктур

Ин-1 Зона инженерной инфраструктуры

И-1.1 Зона транспортной инфраструктуры

Зоны сельскохозяйственного использования

СХ-1.1 Зона сельскохозяйственного использования

СХ-1.2 Производственная зона сельскохозяйственных предприятий IV и V классов опасности

СХ-1.3 Производственная зона сельскохозяйственных предприятий IV и V классов опасности

СХ-1.4 Зона для ведения личного подсобного хозяйства

СХ-1.5 Зона для ведения крестьянского (фермерского) хозяйства

СХ-1.6 Зона содержания, откорма животных или птицы несельскохозяйственными объединениями и гражданами

Зоны рекреационного назначения

Р-1.1 Рекреационная зона

Р-1.2 Зона озеленения территорий общего пользования

Р-1.3 Зона спорта

Р-1.4 Рекреационная зона, предназначенная для занятий физической культурой и спортом

Зоны специального назначения

СН-1.1 Зона кладбищ

СН-1.2 Зона озеленения территорий специального назначения

Территории, действие градостроительного регламента на которые не распространяется

Территории объектов культурного наследия

Территории, предназначенные для размещения линейных объектов и (или) занятые линейными объектами

Территории, для которых градостроительный регламент не устанавливается

Земли лесного фонда

Земли, покрытые поверхностными водами

Сельскохозяйственные угодья в составе земель сельскохозяйственного назначения

Зоны с особыми условиями использования территорий

Ц-1 Защитная зона объекта культурного наследия

Ц-2 Охранная зона объектов гидрометеорологии

Ц-3 Охранная зона трубопровода (газопровода)

Ц-4 Санитарно-защитная зона предприятий

Ц-5 Охранная зона линий и сооружений связи

Ц-6 Придорожные полосы автомобильных дорог

Ц-7 Водоохранная зона

Ц-8 Прибрежная защитная полоса

Ц-9 Зона минимальных расстояний до магистральных или промышленных трубопроводов (газопровода, нефтепровода и нефтепродуктопровода, аммиакопровода)

Ц-10 Зона затопления

Территории, в границах которых устанавливаются требования к архитектурно-градостроительному облику объектов капитального строительства

Территории, в границах которых устанавливаются требования к архитектурно-градостроительному облику объектов капитального строительства

Объекты культурного наследия

№	Наименование объекта	Местонахождение объекта (адрес)	Акт органа государственной власти о его постановке на государственную охрану	Вид объекта
1	Архитектурный памятник конца XVIII – начала XIX в. (церковь Покрова в с. Пашская Слобода)	Ленинградская область, Волховский район, Пашское сельское поселение, с. Пашская Слобода, ул. Советская, д. 1	Постановление Ленинградского областного Совета народных депутатов от 15.05.1988 № 181	Памятник
2	Братское захоронение советских воинов, погибших в 1941–45 гг.	Ленинградская область, Волховский район, Пашское сельское поселение, с. Пашская Слобода, в 40 км к северо-востоку от г. Волхов (МО им. Н. Лаврова Волховского муниципального района), на северо-восточной окраине	Постановление Ленинградского областного Совета народных депутатов от 15.05.1988 № 181	Памятник
3	Церковь Рождества Христова	Ленинградская область, Волховский район, Пашское сельское поселение, с. Пашская Слобода, ул. Советская, д. 1	Приказ комитета по культуре Ленинградской области от 04.08.2015 № 01-03/15-110	Памятник

ПРАВИЛА ЗЕМЛЕПОЛЬЗОВАНИЯ И ЗАСТРОЙКИ МУНИЦИПАЛЬНОГО ОБРАЗОВАНИЯ ПАШСКОЕ СЕЛЬСКОЕ ПОСЕЛЕНИЕ ВОЛХОВСКОГО МУНИЦИПАЛЬНОГО РАЙОНА ЛЕНИНГРАДСКОЙ ОБЛАСТИ ПРИМЕНИТЕЛЬНО К ЧАСТИ ТЕРРИТОРИИ ПОСЕЛЕНИЯ

Карта градостроительного зонирования (Фрагмент 1)



Масштаб 1:5000

Границы

Территориальные зоны

Жилые зоны

ОД.1 Зона застройки индивидуальными жилыми домами

ОД.2 Зона застройки малоэтажными жилыми домами

ОД.3 Зона застройки среднеэтажными жилыми домами

Общественно-деловые зоны

ОД.1 Зона официально-делового общественного назначения

ОД.2 Зона специализированной общественной застройки

Производственные зоны

П-1.2 Производственная зона размещения объектов, санитарно-защитная зона которых не превышает размеров ширины 300 метров

П-1.4 Производственная зона размещения объектов, санитарно-защитная зона которых не превышает размеров ширины 100 метров

П-1.4.1 Производственная зона размещения объектов, санитарно-защитная зона которых не превышает размеров ширины 100 метров

П-5.3 Коммунально-складская зона

Зоны инженерной и транспортной инфраструктур

ТИ.1 Зона инженерной инфраструктуры

ТР.1 Зона транспортной инфраструктуры

Зоны сельскохозяйственного использования

СХ-1 Зона сельскохозяйственного использования

СХ-3 Производственная зона сельскохозяйственных предприятий III и V классов опасности

СХ-4 Зона для ведения личного подсобного хозяйства

СХ-5 Зона для ведения крестьянского фермерского хозяйства

СХ-6 Зона садоводческих, огороднических или дачных некоммерческих объединений граждан

Зоны рекреационного назначения

Р-1 Рекреационная зона

Р-2 Зона озелененных территорий общего пользования

Р-3 Зона кладбищ

Р-4 Рекреационная зона, предназначенная для занятий физической культурой и спортом

Зоны специального назначения

СН-1 Зона кладбищ

СН-2 Зона озелененных территорий специального назначения

Территории, действие градостроительного регламента не которые не распространяется

Территории объектов культурного наследия

Территории, предназначенные для размещения линейных объектов и (или) занятые линейными объектами

Территории, для которых градостроительный регламент не устанавливается

Земли лесного фонда

Земли, покрытые поверхностными водами

Сельскохозяйственные угодья в составе зоны сельскохозяйственного назначения

Зоны с особыми условиями использования территорий

ЗОУИТ.1 Защитная зона объекта культурного наследия

ЗОУИТ.2 Охранная зона объектов энергоснабжения

ЗОУИТ.3 Охранная зона трубопровода (газопровода)

ЗОУИТ.4 Санитарно-защитная зона предприятий

ЗОУИТ.5 Охранная зона линий и сооружений связи

ЗОУИТ.6 Придорожные полосы автомобильных дорог

ЗОУИТ.7 Водоохранная зона

ЗОУИТ.8 Прибрежная защитная полоса

ЗОУИТ.9 Зона минимальных расстояний до магистральных или промышленных трубопроводов (газопровода, нефтепровода и нефтепродуктопровода, аммиакопровода)

ЗОУИТ.10 Зона шахтного отвода

Территории, в границах которых устанавливаются требования к архитектурно-градостроительному облику объектов капитального строительства

Территории, в границах которых устанавливаются требования к архитектурно-градостроительному облику объектов капитального строительства

Объекты культурного наследия

№	Наименование объекта	Местонахождение объекта (адрес)	Акт органа государственной власти о его постановке на государственную охрану	Вид объекта
1	Братское кладбище советских воинов, погибших в 1941-44 гг., и место захоронения Героя Советского Союза Капитана Константина Алексеевича (1917-1944)	Ленинградская обл., р-н Волховский, г. п. Пашское, восточнее от д. Волосово, на юго-восток от д. Заячье Волховского р-на, Ленинградской области (Пашский с/с, Волховский р-н, Ленинградская область)	Решение Ленинградского облисполкома от 10.03.1988 № 189	Памятник
2	Братское захоронение советских воинов, погибших в 1941-44 гг.	Ленинградская обл., р-н Волховский, г. п. Пашское, восточнее от д. Волосово, на юго-восток от д. Заячье Волховского р-на, Ленинградской области (Пашский с/с, Волховский р-н, Ленинградская область)	Решение Ленинградского облисполкома от 10.03.1988 № 189	Памятник
3	Церковь Рождества Христова	Ленинградская область, Волховский район, деревня Федоровщина, д. 17	Приказ комитета по культуре Ленинградской области от 06.08.2018 № 01-03/18-1-0	Памятник

ПРАВИЛА ЗЕМЛЕПОЛЬЗОВАНИЯ И ЗАСТРОЙКИ МУНИЦИПАЛЬНОГО ОБРАЗОВАНИЯ ПАШСКОЕ СЕЛЬСКОЕ ПОСЕЛЕНИЕ ВОЛХОВСКОГО МУНИЦИПАЛЬНОГО РАЙОНА ЛЕНИНГРАДСКОЙ ОБЛАСТИ ПРИМЕНИТЕЛЬНО К ЧАСТИ ТЕРРИТОРИИ ПОСЕЛЕНИЯ

Карта градостроительного зонирования (Фрагмент 2)

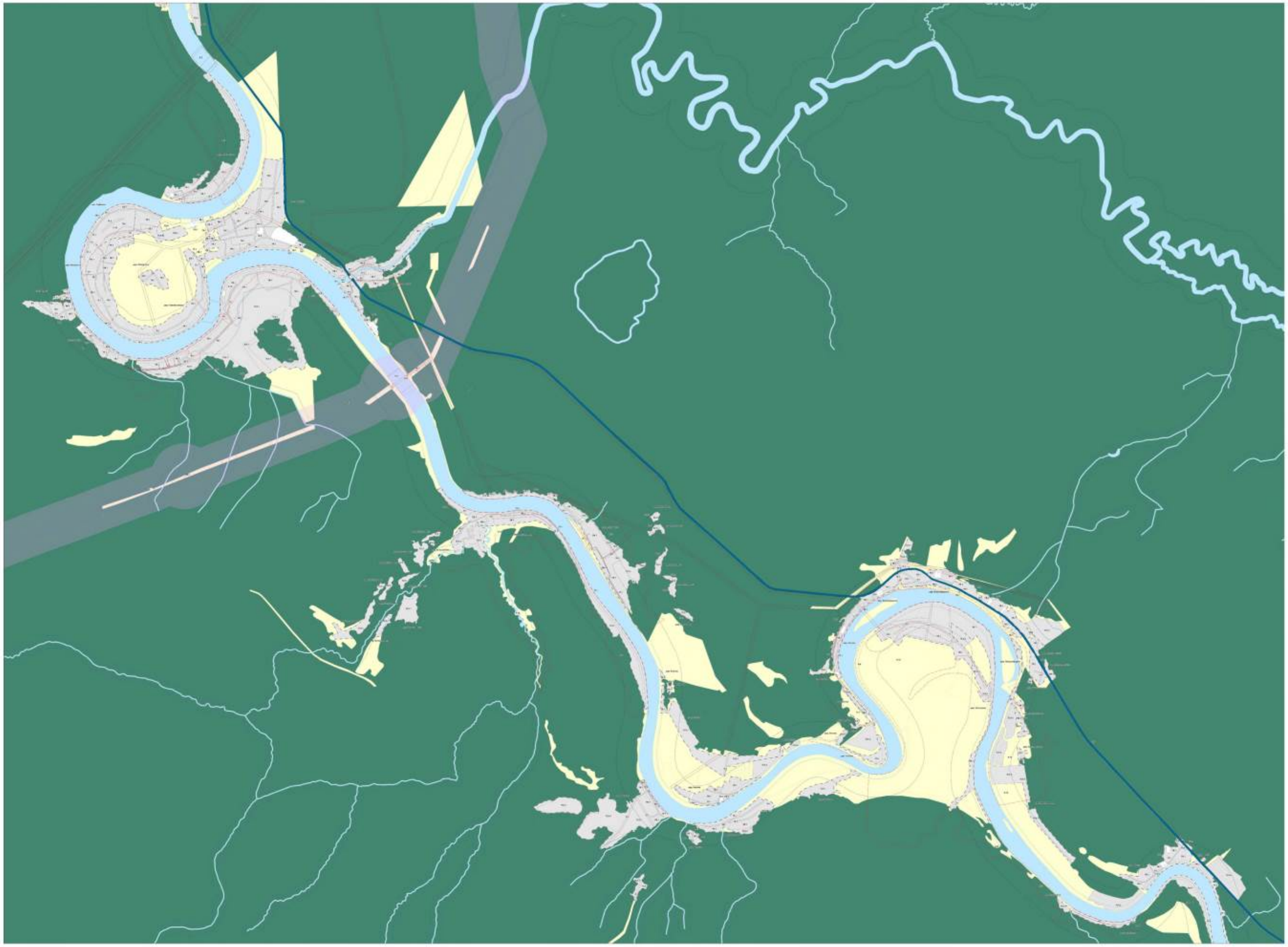

Масштаб 1:5000

ПРАВИЛА ЗЕМЛЕПОЛЬЗОВАНИЯ И ЗАСТРОЙКИ МУНИЦИПАЛЬНОГО ОБРАЗОВАНИЯ ПАШСКОЕ СЕЛЬСКОЕ ПОСЕЛЕНИЕ ВОЛХОВСКОГО МУНИЦИПАЛЬНОГО РАЙОНА ЛЕНИНГРАДСКОЙ ОБЛАСТИ ПРИМЕНИТЕЛЬНО К ЧАСТИ ТЕРРИТОРИИ ПОСЕЛЕНИЯ

Карта градостроительного зонирования (Фрагмент 3, Фрагмент 4, Фрагмент 5)

Фрагмент 3

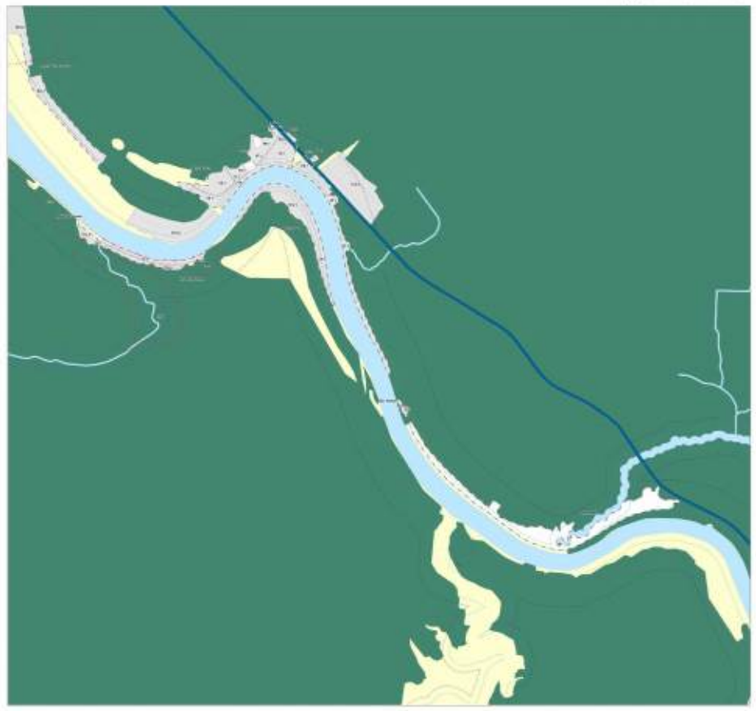

Фрагмент 5



Фрагмент 4

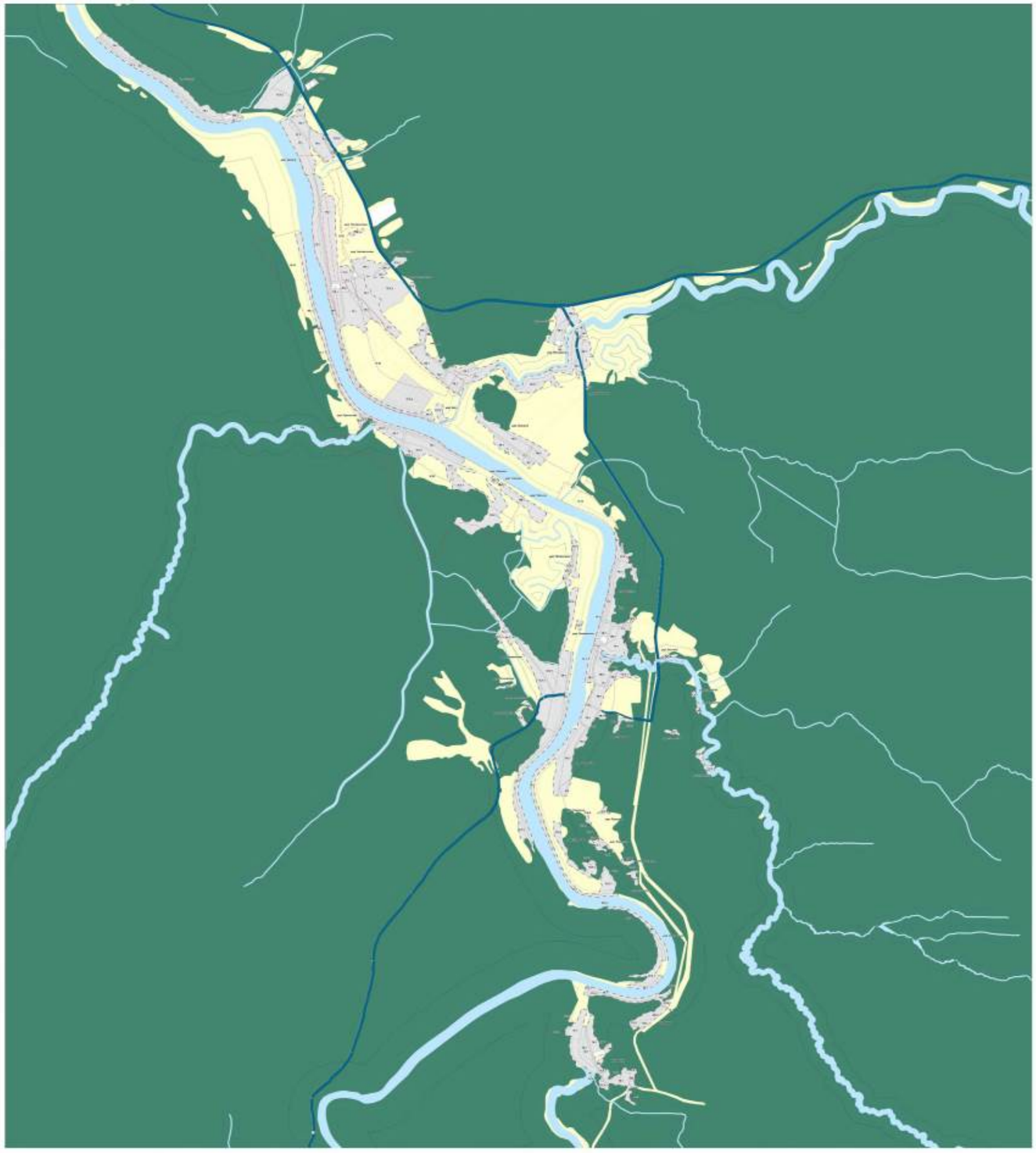



Масштаб 1:5000

ПРАВИЛА ЗЕМЛЕПОЛЬЗОВАНИЯ И ЗАСТРОЙКИ МУНИЦИПАЛЬНОГО ОБРАЗОВАНИЯ ПАШСКОЕ СЕЛЬСКОЕ ПОСЕЛЕНИЕ ВОЛХОВСКОГО МУНИЦИПАЛЬНОГО РАЙОНА ЛЕНИНГРАДСКОЙ ОБЛАСТИ ПРИМЕНИТЕЛЬНО К ЧАСТИ ТЕРРИТОРИИ ПОСЕЛЕНИЯ

Карта градостроительного зонирования (Фрагмент 6)

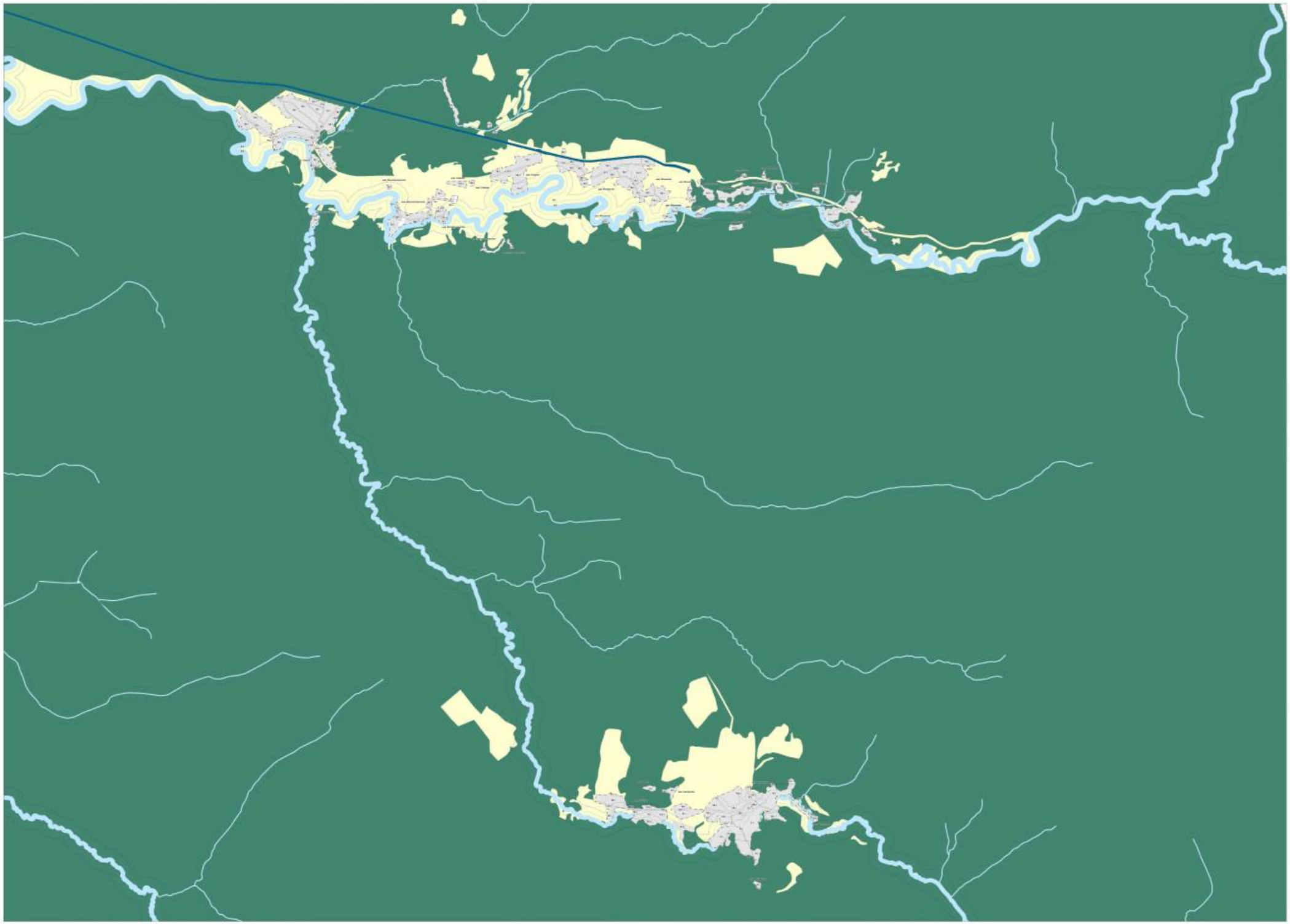

Масштаб 1:5000

ПРАВИЛА ЗЕМЛЕПОЛЬЗОВАНИЯ И ЗАСТРОЙКИ МУНИЦИПАЛЬНОГО ОБРАЗОВАНИЯ ПАШСКОЕ СЕЛЬСКОЕ ПОСЕЛЕНИЕ ВОЛХОВСКОГО МУНИЦИПАЛЬНОГО РАЙОНА ЛЕНИНГРАДСКОЙ ОБЛАСТИ ПРИМЕНИТЕЛЬНО К ЧАСТИ ТЕРРИТОРИИ ПОСЕЛЕНИЯ

Карта градостроительного зонирования (Фрагмент 7)

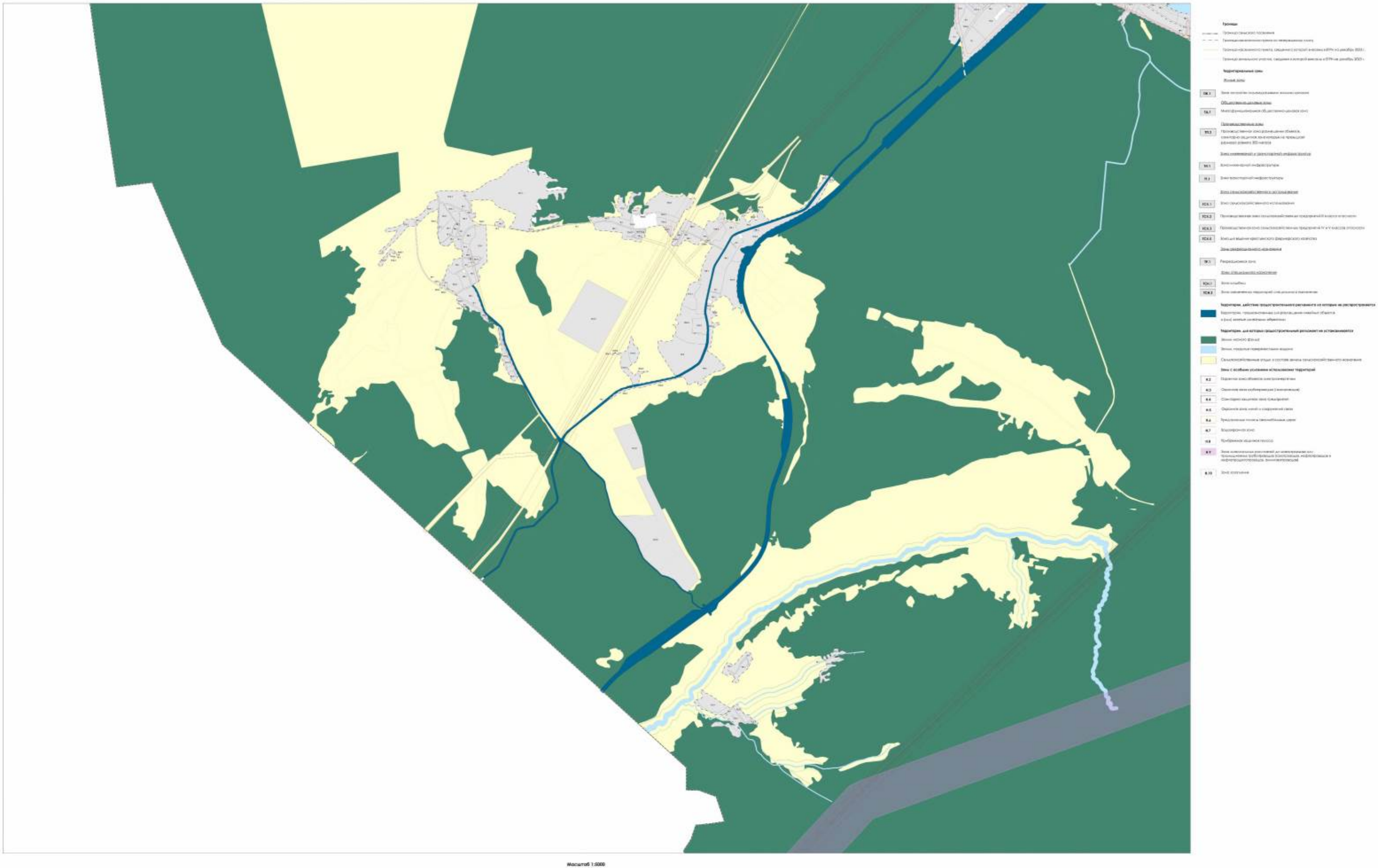

Масштаб 1:5000

ГРАФИЧЕСКОЕ ОПИСАНИЕ

местоположения границ населенных пунктов, территориальных зон, особо охраняемых природных территорий, зон с особыми условиями использования территории

Зона застройки индивидуальными жилыми домами

(наименование объекта, местоположение границ которого описано (далее - объект))

Раздел 1

Сведения об объекте

№ п/п	Характеристики объекта	Описание характеристик
1	2	3
1.	Местоположение объекта	Ленинградская область, м.р-н Волховский, с.п Пашское
2.	Площадь объекта +/- величина погрешности определения площади (Р +/- Дельта Р)	9904573 +/- 55075 м²
3.	Иные характеристики объекта	-

Раздел 2

Сведения о местоположении границ объекта

1. Система координат МСК 47 зона 2

2. Сведения о характерных точках границ объекта

Обозначение характерных точек границ	Координаты, м		Метод определения координат характерной точки	Средняя квадратическая погрешность положения характерной точки (Mt), м	Описание обозначения точки на местности (при наличии)
	X	Y			
1	2	3	4	5	6
1	487919.20	2365145.91	Картометрический метод	5.0	Закрепление отсутствует
2	487919.55	2365146.24	Картометрический метод	5.0	Закрепление отсутствует
3	487915.93	2365150.14	Картометрический метод	5.0	Закрепление отсутствует
4	487913.31	2365153.33	Картометрический метод	5.0	Закрепление отсутствует
5	487913.06	2365153.11	Картометрический метод	5.0	Закрепление отсутствует
6	487907.30	2365158.43	Картометрический метод	5.0	Закрепление отсутствует
7	487899.50	2365164.03	Картометрический метод	5.0	Закрепление отсутствует
8	487896.72	2365167.33	Картометрический метод	5.0	Закрепление отсутствует
9	487888.99	2365169.42	Картометрический метод	5.0	Закрепление отсутствует
10	487881.49	2365172.05	Картометрический метод	5.0	Закрепление отсутствует
11	487874.58	2365174.84	Картометрический метод	5.0	Закрепление отсутствует
12	487873.63	2365176.43	Картометрический метод	5.0	Закрепление отсутствует
13	487872.74	2365175.87	Картометрический метод	5.0	Закрепление отсутствует
14	487867.22	2365179.87	Картометрический метод	5.0	Закрепление отсутствует
15	487862.58	2365184.59	Картометрический метод	5.0	Закрепление отсутствует
16	487806.81	2365258.63	Картометрический метод	5.0	Закрепление отсутствует
17	487789.34	2365280.67	Картометрический метод	5.0	Закрепление отсутствует
18	487779.44	2365296.43	Картометрический метод	5.0	Закрепление отсутствует
19	487766.21	2365323.01	Картометрический метод	5.0	Закрепление отсутствует
20	487765.06	2365322.41	Картометрический метод	5.0	Закрепление отсутствует
21	487764.01	2365324.40	Картометрический метод	5.0	Закрепление отсутствует
22	487753.97	2365331.97	Картометрический метод	5.0	Закрепление отсутствует

2. Сведения о характерных точках границ объекта

Обозначение характерных точек границ	Координаты, м		Метод определения координат характерной точки	Средняя квадратическая погрешность положения характерной точки (Mt), м	Описание обозначения точки на местности (при наличии)
	X	Y			
1	2	3	4	5	6
23	487744.00	2365323.47	Картометрический метод	5.0	Закрепление отсутствует
24	487730.20	2365309.29	Картометрический метод	5.0	Закрепление отсутствует
25	487720.64	2365298.62	Картометрический метод	5.0	Закрепление отсутствует
26	487711.88	2365288.16	Картометрический метод	5.0	Закрепление отсутствует
27	487716.28	2365288.80	Картометрический метод	5.0	Закрепление отсутствует
28	487724.77	2365292.80	Картометрический метод	5.0	Закрепление отсутствует
29	487728.49	2365293.70	Картометрический метод	5.0	Закрепление отсутствует
30	487744.19	2365233.40	Картометрический метод	5.0	Закрепление отсутствует
31	487741.75	2365231.28	Картометрический метод	5.0	Закрепление отсутствует
32	487749.26	2365218.71	Картометрический метод	5.0	Закрепление отсутствует
33	487748.02	2365217.33	Картометрический метод	5.0	Закрепление отсутствует
34	487787.36	2365138.37	Картометрический метод	5.0	Закрепление отсутствует
35	487801.10	2365147.74	Картометрический метод	5.0	Закрепление отсутствует
36	487802.84	2365137.46	Картометрический метод	5.0	Закрепление отсутствует
37	487805.18	2365132.60	Картометрический метод	5.0	Закрепление отсутствует
38	487806.95	2365129.27	Картометрический метод	5.0	Закрепление отсутствует
39	487809.96	2365124.95	Картометрический метод	5.0	Закрепление отсутствует
40	487815.68	2365110.93	Картометрический метод	5.0	Закрепление отсутствует
41	487822.00	2365110.38	Картометрический метод	5.0	Закрепление отсутствует
42	487825.84	2365109.53	Картометрический метод	5.0	Закрепление отсутствует
43	487830.02	2365108.80	Картометрический метод	5.0	Закрепление отсутствует
44	487831.78	2365105.54	Картометрический метод	5.0	Закрепление отсутствует
45	487831.25	2365105.11	Картометрический метод	5.0	Закрепление отсутствует
46	487837.37	2365095.67	Картометрический метод	5.0	Закрепление отсутствует
47	487843.07	2365086.72	Картометрический метод	5.0	Закрепление отсутствует

2. Сведения о характерных точках границ объекта

Обозначение характерных точек границ	Координаты, м		Метод определения координат характерной точки	Средняя квадратическая погрешность положения характерной точки (Mt), м	Описание обозначения точки на местности (при наличии)
	X	Y			
1	2	3	4	5	6
48	487845.63	2365080.03	Картометрический метод	5.0	Закрепление отсутствует
49	487859.47	2365056.31	Картометрический метод	5.0	Закрепление отсутствует
50	487864.39	2365049.33	Картометрический метод	5.0	Закрепление отсутствует
51	487907.73	2365080.77	Картометрический метод	5.0	Закрепление отсутствует
52	487936.65	2365104.68	Картометрический метод	5.0	Закрепление отсутствует
53	487940.18	2365108.96	Картометрический метод	5.0	Закрепление отсутствует
54	487942.52	2365112.61	Картометрический метод	5.0	Закрепление отсутствует
55	487930.86	2365129.29	Картометрический метод	5.0	Закрепление отсутствует
1	487919.20	2365145.91	Картометрический метод	5.0	Закрепление отсутствует
56	487228.26	2363636.63	Картометрический метод	5.0	Закрепление отсутствует
57	487224.61	2363638.72	Картометрический метод	5.0	Закрепление отсутствует
58	487200.52	2363624.01	Картометрический метод	5.0	Закрепление отсутствует
59	487198.34	2363622.51	Картометрический метод	5.0	Закрепление отсутствует
60	487172.75	2363605.20	Картометрический метод	5.0	Закрепление отсутствует
61	487170.47	2363603.57	Картометрический метод	5.0	Закрепление отсутствует
62	487174.50	2363588.08	Картометрический метод	5.0	Закрепление отсутствует
63	487179.54	2363574.10	Картометрический метод	5.0	Закрепление отсутствует
64	487185.79	2363560.63	Картометрический метод	5.0	Закрепление отсутствует
65	487192.51	2363548.86	Картометрический метод	5.0	Закрепление отсутствует
66	487207.90	2363556.96	Картометрический метод	5.0	Закрепление отсутствует
67	487231.50	2363571.64	Картометрический метод	5.0	Закрепление отсутствует
68	487239.00	2363575.85	Картометрический метод	5.0	Закрепление отсутствует
69	487255.02	2363586.19	Картометрический метод	5.0	Закрепление отсутствует
70	487299.00	2363618.98	Картометрический метод	5.0	Закрепление отсутствует
71	487291.20	2363623.63	Картометрический метод	5.0	Закрепление отсутствует

2. Сведения о характерных точках границ объекта

Обозначение характерных точек границ	Координаты, м		Метод определения координат характерной точки	Средняя квадратическая погрешность положения характерной точки (Mt), м	Описание обозначения точки на местности (при наличии)
	X	Y			
1	2	3	4	5	6
72	487286.13	2363628.90	Картометрический метод	5.0	Закрепление отсутствует
73	487283.23	2363634.07	Картометрический метод	5.0	Закрепление отсутствует
74	487259.60	2363620.51	Картометрический метод	5.0	Закрепление отсутствует
75	487251.53	2363637.78	Картометрический метод	5.0	Закрепление отсутствует
76	487244.66	2363649.49	Картометрический метод	5.0	Закрепление отсутствует
56	487228.26	2363636.63	Картометрический метод	5.0	Закрепление отсутствует
77	488841.27	2365281.55	Картометрический метод	5.0	Закрепление отсутствует
78	488804.68	2365306.75	Картометрический метод	5.0	Закрепление отсутствует
79	488782.58	2365322.02	Картометрический метод	5.0	Закрепление отсутствует
80	488732.74	2365270.34	Картометрический метод	5.0	Закрепление отсутствует
81	488779.34	2365240.04	Картометрический метод	5.0	Закрепление отсутствует
82	488788.40	2365233.66	Картометрический метод	5.0	Закрепление отсутствует
83	488789.25	2365233.14	Картометрический метод	5.0	Закрепление отсутствует
84	488806.65	2365220.99	Картометрический метод	5.0	Закрепление отсутствует
85	488809.96	2365218.70	Картометрический метод	5.0	Закрепление отсутствует
86	488836.05	2365270.93	Картометрический метод	5.0	Закрепление отсутствует
77	488841.27	2365281.55	Картометрический метод	5.0	Закрепление отсутствует
87	488323.19	2365382.49	Картометрический метод	5.0	Закрепление отсутствует
88	488336.46	2365381.46	Картометрический метод	5.0	Закрепление отсутствует
89	488334.61	2365377.90	Картометрический метод	5.0	Закрепление отсутствует
90	488409.11	2365363.19	Картометрический метод	5.0	Закрепление отсутствует
91	488423.50	2365420.80	Картометрический метод	5.0	Закрепление отсутствует
92	488399.47	2365428.72	Картометрический метод	5.0	Закрепление отсутствует
93	488376.62	2365435.93	Картометрический метод	5.0	Закрепление отсутствует
94	488353.84	2365442.15	Картометрический метод	5.0	Закрепление отсутствует

2. Сведения о характерных точках границ объекта

Обозначение характерных точек границ	Координаты, м		Метод определения координат характерной точки	Средняя квадратическая погрешность положения характерной точки (Mt), м	Описание обозначения точки на местности (при наличии)
	X	Y			
1	2	3	4	5	6
87	488323.19	2365382.49	Картометрический метод	5.0	Закрепление отсутствует
95	488928.34	2364028.75	Картометрический метод	5.0	Закрепление отсутствует
96	488928.22	2364008.94	Картометрический метод	5.0	Закрепление отсутствует
97	488959.33	2364010.18	Картометрический метод	5.0	Закрепление отсутствует
98	488960.95	2364048.61	Картометрический метод	5.0	Закрепление отсутствует
99	488960.59	2364056.36	Картометрический метод	5.0	Закрепление отсутствует
100	488930.48	2364058.29	Картометрический метод	5.0	Закрепление отсутствует
101	488929.30	2364042.56	Картометрический метод	5.0	Закрепление отсутствует
102	488929.31	2364030.80	Картометрический метод	5.0	Закрепление отсутствует
95	488928.34	2364028.75	Картометрический метод	5.0	Закрепление отсутствует
103	489054.77	2362989.08	Картометрический метод	5.0	Закрепление отсутствует
104	489051.44	2362994.22	Картометрический метод	5.0	Закрепление отсутствует
105	489045.98	2362994.82	Картометрический метод	5.0	Закрепление отсутствует
106	489041.34	2362992.00	Картометрический метод	5.0	Закрепление отсутствует
107	489028.79	2362994.86	Картометрический метод	5.0	Закрепление отсутствует
108	489020.64	2362972.10	Картометрический метод	5.0	Закрепление отсутствует
109	489015.80	2362974.24	Картометрический метод	5.0	Закрепление отсутствует
110	489009.10	2362956.68	Картометрический метод	5.0	Закрепление отсутствует
111	489035.13	2362947.88	Картометрический метод	5.0	Закрепление отсутствует
112	489036.75	2362947.76	Картометрический метод	5.0	Закрепление отсутствует
113	489042.91	2362952.45	Картометрический метод	5.0	Закрепление отсутствует
114	489051.65	2362959.74	Картометрический метод	5.0	Закрепление отсутствует
115	489052.72	2362965.83	Картометрический метод	5.0	Закрепление отсутствует
116	489052.83	2362971.58	Картометрический метод	5.0	Закрепление отсутствует
103	489054.77	2362989.08	Картометрический метод	5.0	Закрепление отсутствует

2. Сведения о характерных точках границ объекта

Обозначение характерных точек границ	Координаты, м		Метод определения координат характерной точки	Средняя квадратическая погрешность положения характерной точки (Mt), м	Описание обозначения точки на местности (при наличии)
	X	Y			
1	2	3	4	5	6
117	487393.43	2366315.08	Картометрический метод	5.0	Закрепление отсутствует
118	487352.95	2366342.00	Картометрический метод	5.0	Закрепление отсутствует
119	487345.90	2366307.84	Картометрический метод	5.0	Закрепление отсутствует
120	487390.46	2366304.09	Картометрический метод	5.0	Закрепление отсутствует
117	487393.43	2366315.08	Картометрический метод	5.0	Закрепление отсутствует
121	487837.68	2365084.01	Картометрический метод	5.0	Закрепление отсутствует
122	487833.66	2365090.32	Картометрический метод	5.0	Закрепление отсутствует
123	487812.92	2365076.91	Картометрический метод	5.0	Закрепление отсутствует
124	487831.01	2365054.85	Картометрический метод	5.0	Закрепление отсутствует
125	487836.10	2365049.92	Картометрический метод	5.0	Закрепление отсутствует
126	487850.13	2365060.43	Картометрический метод	5.0	Закрепление отсутствует
127	487840.44	2365077.01	Картометрический метод	5.0	Закрепление отсутствует
128	487840.02	2365077.88	Картометрический метод	5.0	Закрепление отсутствует
121	487837.68	2365084.01	Картометрический метод	5.0	Закрепление отсутствует
129	487894.61	2364319.23	Картометрический метод	5.0	Закрепление отсутствует
130	487875.91	2364337.24	Картометрический метод	5.0	Закрепление отсутствует
131	487867.93	2364327.05	Картометрический метод	5.0	Закрепление отсутствует
132	487866.32	2364324.97	Картометрический метод	5.0	Закрепление отсутствует
133	487885.71	2364308.22	Картометрический метод	5.0	Закрепление отсутствует
129	487894.61	2364319.23	Картометрический метод	5.0	Закрепление отсутствует
134	487594.43	2368519.34	Картометрический метод	5.0	Закрепление отсутствует
135	487527.62	2368421.80	Картометрический метод	5.0	Закрепление отсутствует
136	487547.47	2368405.07	Картометрический метод	5.0	Закрепление отсутствует
137	487453.00	2368317.48	Картометрический метод	5.0	Закрепление отсутствует
138	487404.46	2368286.65	Картометрический метод	5.0	Закрепление отсутствует

2. Сведения о характерных точках границ объекта

Обозначение характерных точек границ	Координаты, м		Метод определения координат характерной точки	Средняя квадратическая погрешность положения характерной точки (Mt), м	Описание обозначения точки на местности (при наличии)
	X	Y			
1	2	3	4	5	6
139	487384.78	2368248.25	Картометрический метод	5.0	Закрепление отсутствует
140	487349.13	2368176.53	Картометрический метод	5.0	Закрепление отсутствует
141	487328.90	2368135.11	Картометрический метод	5.0	Закрепление отсутствует
142	487307.72	2368087.74	Картометрический метод	5.0	Закрепление отсутствует
143	487307.25	2368073.41	Картометрический метод	5.0	Закрепление отсутствует
144	487355.75	2368111.77	Картометрический метод	5.0	Закрепление отсутствует
145	487397.46	2368147.01	Картометрический метод	5.0	Закрепление отсутствует
146	487422.91	2368186.31	Картометрический метод	5.0	Закрепление отсутствует
147	487440.99	2368213.72	Картометрический метод	5.0	Закрепление отсутствует
148	487469.84	2368235.51	Картометрический метод	5.0	Закрепление отсутствует
149	487556.07	2368305.83	Картометрический метод	5.0	Закрепление отсутствует
150	487577.89	2368329.64	Картометрический метод	5.0	Закрепление отсутствует
151	487604.49	2368360.80	Картометрический метод	5.0	Закрепление отсутствует
152	487610.47	2368370.30	Картометрический метод	5.0	Закрепление отсутствует
153	487621.19	2368392.86	Картометрический метод	5.0	Закрепление отсутствует
154	487621.16	2368403.61	Картометрический метод	5.0	Закрепление отсутствует
155	487622.63	2368421.89	Картометрический метод	5.0	Закрепление отсутствует
156	487633.25	2368458.61	Картометрический метод	5.0	Закрепление отсутствует
157	487652.06	2368486.34	Картометрический метод	5.0	Закрепление отсутствует
158	487659.99	2368494.60	Картометрический метод	5.0	Закрепление отсутствует
159	487664.52	2368499.61	Картометрический метод	5.0	Закрепление отсутствует
134	487594.43	2368519.34	Картометрический метод	5.0	Закрепление отсутствует
160	487272.60	2368124.71	Картометрический метод	5.0	Закрепление отсутствует
161	487265.57	2368123.69	Картометрический метод	5.0	Закрепление отсутствует
162	487240.18	2368109.10	Картометрический метод	5.0	Закрепление отсутствует

2. Сведения о характерных точках границ объекта

Обозначение характерных точек границ	Координаты, м		Метод определения координат характерной точки	Средняя квадратическая погрешность положения характерной точки (Mt), м	Описание обозначения точки на местности (при наличии)
	X	Y			
1	2	3	4	5	6
163	487199.07	2368089.55	Картометрический метод	5.0	Закрепление отсутствует
164	487185.06	2368076.33	Картометрический метод	5.0	Закрепление отсутствует
165	487146.32	2368060.11	Картометрический метод	5.0	Закрепление отсутствует
166	487130.10	2368055.24	Картометрический метод	5.0	Закрепление отсутствует
167	487089.31	2368048.00	Картометрический метод	5.0	Закрепление отсутствует
168	487076.85	2368040.39	Картометрический метод	5.0	Закрепление отсутствует
169	487070.92	2368026.21	Картометрический метод	5.0	Закрепление отсутствует
170	487066.75	2368009.41	Картометрический метод	5.0	Закрепление отсутствует
171	487067.61	2367995.65	Картометрический метод	5.0	Закрепление отсутствует
172	487077.75	2367986.29	Картометрический метод	5.0	Закрепление отсутствует
173	487081.31	2367968.27	Картометрический метод	5.0	Закрепление отсутствует
174	487080.43	2367963.83	Картометрический метод	5.0	Закрепление отсутствует
175	487078.53	2367955.23	Картометрический метод	5.0	Закрепление отсутствует
176	487074.28	2367944.46	Картометрический метод	5.0	Закрепление отсутствует
177	487063.95	2367935.63	Картометрический метод	5.0	Закрепление отсутствует
178	487059.49	2367917.47	Картометрический метод	5.0	Закрепление отсутствует
179	487060.50	2367907.35	Картометрический метод	5.0	Закрепление отсутствует
180	487093.82	2367933.30	Картометрический метод	5.0	Закрепление отсутствует
181	487100.10	2367939.84	Картометрический метод	5.0	Закрепление отсутствует
182	487124.41	2367969.24	Картометрический метод	5.0	Закрепление отсутствует
183	487136.13	2367974.61	Картометрический метод	5.0	Закрепление отсутствует
184	487155.22	2367978.82	Картометрический метод	5.0	Закрепление отсутствует
185	487180.01	2367984.27	Картометрический метод	5.0	Закрепление отсутствует
186	487191.64	2367987.42	Картометрический метод	5.0	Закрепление отсутствует
187	487207.82	2367994.32	Картометрический метод	5.0	Закрепление отсутствует

2. Сведения о характерных точках границ объекта

Обозначение характерных точек границ	Координаты, м		Метод определения координат характерной точки	Средняя квадратическая погрешность положения характерной точки (Mt), м	Описание обозначения точки на местности (при наличии)
	X	Y			
1	2	3	4	5	6
188	487220.17	2368005.11	Картометрический метод	5.0	Закрепление отсутствует
189	487240.31	2368026.20	Картометрический метод	5.0	Закрепление отсутствует
190	487251.58	2368037.87	Картометрический метод	5.0	Закрепление отсутствует
191	487266.90	2368046.73	Картометрический метод	5.0	Закрепление отсутствует
192	487291.80	2368064.28	Картометрический метод	5.0	Закрепление отсутствует
193	487292.08	2368068.34	Картометрический метод	5.0	Закрепление отсутствует
194	487292.78	2368089.70	Картометрический метод	5.0	Закрепление отсутствует
195	487293.43	2368092.52	Картометрический метод	5.0	Закрепление отсутствует
196	487292.69	2368094.24	Картометрический метод	5.0	Закрепление отсутствует
197	487278.36	2368114.60	Картометрический метод	5.0	Закрепление отсутствует
160	487272.60	2368124.71	Картометрический метод	5.0	Закрепление отсутствует
198	485611.43	2367842.09	Картометрический метод	5.0	Закрепление отсутствует
199	485608.80	2367847.83	Картометрический метод	5.0	Закрепление отсутствует
200	485622.93	2367846.23	Картометрический метод	5.0	Закрепление отсутствует
201	485658.10	2367852.97	Картометрический метод	5.0	Закрепление отсутствует
202	485668.85	2367852.48	Картометрический метод	5.0	Закрепление отсутствует
203	485686.60	2367849.92	Картометрический метод	5.0	Закрепление отсутствует
204	485694.52	2367848.78	Картометрический метод	5.0	Закрепление отсутствует
205	485695.33	2367884.53	Картометрический метод	5.0	Закрепление отсутствует
206	485696.15	2367920.14	Картометрический метод	5.0	Закрепление отсутствует
207	485624.65	2367921.56	Картометрический метод	5.0	Закрепление отсутствует
208	485590.10	2367920.35	Картометрический метод	5.0	Закрепление отсутствует
209	485544.34	2367912.36	Картометрический метод	5.0	Закрепление отсутствует
210	485546.42	2367868.03	Картометрический метод	5.0	Закрепление отсутствует
211	485563.35	2367857.80	Картометрический метод	5.0	Закрепление отсутствует

2. Сведения о характерных точках границ объекта

Обозначение характерных точек границ	Координаты, м		Метод определения координат характерной точки	Средняя квадратическая погрешность положения характерной точки (Mt), м	Описание обозначения точки на местности (при наличии)
	X	Y			
1	2	3	4	5	6
212	485569.50	2367850.12	Картометрический метод	5.0	Закрепление отсутствует
213	485584.22	2367843.26	Картометрический метод	5.0	Закрепление отсутствует
198	485611.43	2367842.09	Картометрический метод	5.0	Закрепление отсутствует
214	486322.02	2368097.72	Картометрический метод	5.0	Закрепление отсутствует
215	486328.70	2368104.31	Картометрический метод	5.0	Закрепление отсутствует
216	486340.07	2368115.90	Картометрический метод	5.0	Закрепление отсутствует
217	486345.00	2368121.80	Картометрический метод	5.0	Закрепление отсутствует
218	486345.63	2368122.56	Картометрический метод	5.0	Закрепление отсутствует
219	486339.53	2368127.31	Картометрический метод	5.0	Закрепление отсутствует
220	486338.02	2368128.19	Картометрический метод	5.0	Закрепление отсутствует
221	486328.97	2368134.94	Картометрический метод	5.0	Закрепление отсутствует
222	486299.53	2368155.93	Картометрический метод	5.0	Закрепление отсутствует
223	486280.65	2368127.05	Картометрический метод	5.0	Закрепление отсутствует
224	486306.15	2368108.18	Картометрический метод	5.0	Закрепление отсутствует
225	486320.61	2368096.45	Картометрический метод	5.0	Закрепление отсутствует
214	486322.02	2368097.72	Картометрический метод	5.0	Закрепление отсутствует
226	486012.59	2367735.87	Картометрический метод	5.0	Закрепление отсутствует
227	486040.68	2367784.43	Картометрический метод	5.0	Закрепление отсутствует
228	486055.19	2367801.06	Картометрический метод	5.0	Закрепление отсутствует
229	486034.93	2367818.86	Картометрический метод	5.0	Закрепление отсутствует
230	485980.13	2367756.76	Картометрический метод	5.0	Закрепление отсутствует
231	485947.73	2367693.08	Картометрический метод	5.0	Закрепление отсутствует
232	485977.40	2367677.84	Картометрический метод	5.0	Закрепление отсутствует
226	486012.59	2367735.87	Картометрический метод	5.0	Закрепление отсутствует
233	490156.14	2363052.88	Картометрический метод	5.0	Закрепление отсутствует

2. Сведения о характерных точках границ объекта

Обозначение характерных точек границ	Координаты, м		Метод определения координат характерной точки	Средняя квадратическая погрешность положения характерной точки (Mt), м	Описание обозначения точки на местности (при наличии)
	X	Y			
1	2	3	4	5	6
234	490139.63	2362977.06	Картометрический метод	5.0	Закрепление отсутствует
235	490204.75	2362951.47	Картометрический метод	5.0	Закрепление отсутствует
236	490236.69	2363030.18	Картометрический метод	5.0	Закрепление отсутствует
233	490156.14	2363052.88	Картометрический метод	5.0	Закрепление отсутствует
237	490556.88	2363797.26	Картометрический метод	5.0	Закрепление отсутствует
238	490555.69	2363797.37	Картометрический метод	5.0	Закрепление отсутствует
239	490557.97	2363816.02	Картометрический метод	5.0	Закрепление отсутствует
240	490557.77	2363823.79	Картометрический метод	5.0	Закрепление отсутствует
241	490543.60	2363828.08	Картометрический метод	5.0	Закрепление отсутствует
242	490489.42	2363830.11	Картометрический метод	5.0	Закрепление отсутствует
243	490480.59	2363798.08	Картометрический метод	5.0	Закрепление отсутствует
244	490455.40	2363801.13	Картометрический метод	5.0	Закрепление отсутствует
245	490430.17	2363726.96	Картометрический метод	5.0	Закрепление отсутствует
246	490459.12	2363719.06	Картометрический метод	5.0	Закрепление отсутствует
247	490457.31	2363712.48	Картометрический метод	5.0	Закрепление отсутствует
248	490504.59	2363704.89	Картометрический метод	5.0	Закрепление отсутствует
249	490505.92	2363716.41	Картометрический метод	5.0	Закрепление отсутствует
250	490507.10	2363727.17	Картометрический метод	5.0	Закрепление отсутствует
251	490547.67	2363719.30	Картометрический метод	5.0	Закрепление отсутствует
252	490550.63	2363751.26	Картометрический метод	5.0	Закрепление отсутствует
253	490554.93	2363780.63	Картометрический метод	5.0	Закрепление отсутствует
237	490556.88	2363797.26	Картометрический метод	5.0	Закрепление отсутствует
254	492022.09	2361479.86	Картометрический метод	5.0	Закрепление отсутствует
255	492022.88	2361479.29	Картометрический метод	5.0	Закрепление отсутствует
256	492077.48	2361466.02	Картометрический метод	5.0	Закрепление отсутствует

2. Сведения о характерных точках границ объекта

Обозначение характерных точек границ	Координаты, м		Метод определения координат характерной точки	Средняя квадратическая погрешность положения характерной точки (Mt), м	Описание обозначения точки на местности (при наличии)
	X	Y			
1	2	3	4	5	6
257	492089.11	2361479.64	Картометрический метод	5.0	Закрепление отсутствует
258	492093.39	2361506.02	Картометрический метод	5.0	Закрепление отсутствует
259	492085.06	2361505.23	Картометрический метод	5.0	Закрепление отсутствует
260	492024.55	2361502.54	Картометрический метод	5.0	Закрепление отсутствует
261	492023.72	2361502.55	Картометрический метод	5.0	Закрепление отсутствует
254	492022.09	2361479.86	Картометрический метод	5.0	Закрепление отсутствует
262	484833.40	2358609.53	Картометрический метод	5.0	Закрепление отсутствует
263	484814.85	2358619.60	Картометрический метод	5.0	Закрепление отсутствует
264	484797.48	2358623.66	Картометрический метод	5.0	Закрепление отсутствует
265	484789.82	2358631.15	Картометрический метод	5.0	Закрепление отсутствует
266	484769.79	2358634.92	Картометрический метод	5.0	Закрепление отсутствует
267	484763.13	2358633.02	Картометрический метод	5.0	Закрепление отсутствует
268	484782.00	2358533.68	Картометрический метод	5.0	Закрепление отсутствует
269	484782.93	2358533.22	Картометрический метод	5.0	Закрепление отсутствует
270	484807.35	2358531.33	Картометрический метод	5.0	Закрепление отсутствует
271	484815.24	2358541.62	Картометрический метод	5.0	Закрепление отсутствует
272	484814.86	2358576.21	Картометрический метод	5.0	Закрепление отсутствует
273	484841.89	2358579.92	Картометрический метод	5.0	Закрепление отсутствует
274	484845.80	2358598.12	Картометрический метод	5.0	Закрепление отсутствует
262	484833.40	2358609.53	Картометрический метод	5.0	Закрепление отсутствует
275	492596.45	2363167.01	Картометрический метод	5.0	Закрепление отсутствует
276	492596.28	2363168.00	Картометрический метод	5.0	Закрепление отсутствует
277	492550.14	2363160.51	Картометрический метод	5.0	Закрепление отсутствует
278	492546.69	2363153.97	Картометрический метод	5.0	Закрепление отсутствует
279	492536.69	2363151.29	Картометрический метод	5.0	Закрепление отсутствует

2. Сведения о характерных точках границ объекта

Обозначение характерных точек границ	Координаты, м		Метод определения координат характерной точки	Средняя квадратическая погрешность положения характерной точки (Mt), м	Описание обозначения точки на местности (при наличии)
	X	Y			
1	2	3	4	5	6
280	492533.51	2363151.54	Картометрический метод	5.0	Закрепление отсутствует
281	492528.58	2363152.34	Картометрический метод	5.0	Закрепление отсутствует
282	492527.95	2363151.95	Картометрический метод	5.0	Закрепление отсутствует
283	492520.55	2363149.44	Картометрический метод	5.0	Закрепление отсутствует
284	492504.16	2363147.29	Картометрический метод	5.0	Закрепление отсутствует
285	492498.35	2363156.56	Картометрический метод	5.0	Закрепление отсутствует
286	492493.58	2363153.32	Картометрический метод	5.0	Закрепление отсутствует
287	492497.87	2363146.47	Картометрический метод	5.0	Закрепление отсутствует
288	492488.63	2363145.26	Картометрический метод	5.0	Закрепление отсутствует
289	492486.03	2363145.09	Картометрический метод	5.0	Закрепление отсутствует
290	492479.64	2363146.68	Картометрический метод	5.0	Закрепление отсутствует
291	492479.47	2363146.96	Картометрический метод	5.0	Закрепление отсутствует
292	492472.85	2363142.99	Картометрический метод	5.0	Закрепление отсутствует
293	492473.13	2363142.53	Картометрический метод	5.0	Закрепление отсутствует
294	492472.07	2363142.06	Картометрический метод	5.0	Закрепление отсутствует
295	492464.15	2363139.54	Картометрический метод	5.0	Закрепление отсутствует
296	492460.34	2363138.73	Картометрический метод	5.0	Закрепление отсутствует
297	492427.12	2363134.96	Картометрический метод	5.0	Закрепление отсутствует
298	492425.69	2363144.46	Картометрический метод	5.0	Закрепление отсутствует
299	492388.76	2363137.64	Картометрический метод	5.0	Закрепление отсутствует
300	492390.92	2363127.88	Картометрический метод	5.0	Закрепление отсутствует
301	492380.98	2363125.82	Картометрический метод	5.0	Закрепление отсутствует
302	492380.32	2363128.30	Картометрический метод	5.0	Закрепление отсутствует
303	492372.99	2363126.21	Картометрический метод	5.0	Закрепление отсутствует
304	492373.50	2363124.28	Картометрический метод	5.0	Закрепление отсутствует

2. Сведения о характерных точках границ объекта

Обозначение характерных точек границ	Координаты, м		Метод определения координат характерной точки	Средняя квадратическая погрешность положения характерной точки (Mt), м	Описание обозначения точки на местности (при наличии)
	X	Y			
1	2	3	4	5	6
305	492368.47	2363123.24	Картометрический метод	5.0	Закрепление отсутствует
306	492366.13	2363122.90	Картометрический метод	5.0	Закрепление отсутствует
307	492328.16	2363119.65	Картометрический метод	5.0	Закрепление отсутствует
308	492327.91	2363123.59	Картометрический метод	5.0	Закрепление отсутствует
309	492292.94	2363115.25	Картометрический метод	5.0	Закрепление отсутствует
310	492292.78	2363115.89	Картометрический метод	5.0	Закрепление отсутствует
311	492279.53	2363113.60	Картометрический метод	5.0	Закрепление отсутствует
312	492276.70	2363113.11	Картометрический метод	5.0	Закрепление отсутствует
313	492267.11	2363111.45	Картометрический метод	5.0	Закрепление отсутствует
314	492246.72	2363106.46	Картометрический метод	5.0	Закрепление отсутствует
315	492228.12	2363101.39	Картометрический метод	5.0	Закрепление отсутствует
316	492224.95	2363100.53	Картометрический метод	5.0	Закрепление отсутствует
317	492222.06	2363099.74	Картометрический метод	5.0	Закрепление отсутствует
318	492220.96	2363098.35	Картометрический метод	5.0	Закрепление отсутствует
319	492218.17	2363097.43	Картометрический метод	5.0	Закрепление отсутствует
320	492215.86	2363096.88	Картометрический метод	5.0	Закрепление отсутствует
321	492215.97	2363096.41	Картометрический метод	5.0	Закрепление отсутствует
322	492199.86	2363092.07	Картометрический метод	5.0	Закрепление отсутствует
323	492182.63	2363085.12	Картометрический метод	5.0	Закрепление отсутствует
324	492171.07	2363078.83	Картометрический метод	5.0	Закрепление отсутствует
325	492166.44	2363076.31	Картометрический метод	5.0	Закрепление отсутствует
326	492166.95	2363074.63	Картометрический метод	5.0	Закрепление отсутствует
327	492163.41	2363071.75	Картометрический метод	5.0	Закрепление отсутствует
328	492156.48	2363066.58	Картометрический метод	5.0	Закрепление отсутствует
329	492159.01	2363065.12	Картометрический метод	5.0	Закрепление отсутствует

2. Сведения о характерных точках границ объекта

Обозначение характерных точек границ	Координаты, м		Метод определения координат характерной точки	Средняя квадратическая погрешность положения характерной точки (Mt), м	Описание обозначения точки на местности (при наличии)
	X	Y			
1	2	3	4	5	6
330	492169.04	2363061.39	Картометрический метод	5.0	Закрепление отсутствует
331	492174.81	2363059.61	Картометрический метод	5.0	Закрепление отсутствует
332	492193.97	2363053.71	Картометрический метод	5.0	Закрепление отсутствует
333	492242.97	2363027.43	Картометрический метод	5.0	Закрепление отсутствует
334	492264.05	2363020.33	Картометрический метод	5.0	Закрепление отсутствует
335	492336.11	2363006.87	Картометрический метод	5.0	Закрепление отсутствует
336	492411.26	2362995.31	Картометрический метод	5.0	Закрепление отсутствует
337	492511.19	2362994.48	Картометрический метод	5.0	Закрепление отсутствует
338	492596.72	2363012.48	Картометрический метод	5.0	Закрепление отсутствует
339	492587.68	2363074.53	Картометрический метод	5.0	Закрепление отсутствует
340	492630.41	2363082.42	Картометрический метод	5.0	Закрепление отсутствует
341	492647.86	2363088.62	Картометрический метод	5.0	Закрепление отсутствует
342	492700.33	2363098.81	Картометрический метод	5.0	Закрепление отсутствует
343	492722.56	2363102.23	Картометрический метод	5.0	Закрепление отсутствует
344	492739.03	2363104.25	Картометрический метод	5.0	Закрепление отсутствует
345	492769.19	2363116.00	Картометрический метод	5.0	Закрепление отсутствует
346	492806.53	2363130.14	Картометрический метод	5.0	Закрепление отсутствует
347	492855.38	2363139.28	Картометрический метод	5.0	Закрепление отсутствует
348	492862.81	2363140.97	Картометрический метод	5.0	Закрепление отсутствует
349	492886.69	2363143.32	Картометрический метод	5.0	Закрепление отсутствует
350	492909.08	2363143.89	Картометрический метод	5.0	Закрепление отсутствует
351	492998.10	2363142.52	Картометрический метод	5.0	Закрепление отсутствует
352	493002.70	2363141.63	Картометрический метод	5.0	Закрепление отсутствует
353	493008.76	2363141.38	Картометрический метод	5.0	Закрепление отсутствует
354	493056.34	2363122.14	Картометрический метод	5.0	Закрепление отсутствует

2. Сведения о характерных точках границ объекта

Обозначение характерных точек границ	Координаты, м		Метод определения координат характерной точки	Средняя квадратическая погрешность положения характерной точки (Mt), м	Описание обозначения точки на местности (при наличии)
	X	Y			
1	2	3	4	5	6
355	493093.77	2363108.18	Картометрический метод	5.0	Закрепление отсутствует
356	493094.69	2363107.79	Картометрический метод	5.0	Закрепление отсутствует
357	493126.62	2363092.42	Картометрический метод	5.0	Закрепление отсутствует
358	493155.44	2363079.03	Картометрический метод	5.0	Закрепление отсутствует
359	493160.61	2363076.63	Картометрический метод	5.0	Закрепление отсутствует
360	493189.14	2363060.36	Картометрический метод	5.0	Закрепление отсутствует
361	493210.79	2363039.60	Картометрический метод	5.0	Закрепление отсутствует
362	493232.47	2363018.85	Картометрический метод	5.0	Закрепление отсутствует
363	493254.14	2362998.10	Картометрический метод	5.0	Закрепление отсутствует
364	493275.94	2362977.47	Картометрический метод	5.0	Закрепление отсутствует
365	493282.35	2362971.42	Картометрический метод	5.0	Закрепление отсутствует
366	493295.00	2362959.45	Картометрический метод	5.0	Закрепление отсутствует
367	493305.74	2362949.29	Картометрический метод	5.0	Закрепление отсутствует
368	493314.08	2362958.10	Картометрический метод	5.0	Закрепление отсутствует
369	493346.99	2362992.85	Картометрический метод	5.0	Закрепление отсутствует
370	493356.64	2363004.60	Картометрический метод	5.0	Закрепление отсутствует
371	493334.38	2363024.94	Картометрический метод	5.0	Закрепление отсутствует
372	493323.58	2363015.01	Картометрический метод	5.0	Закрепление отсутствует
373	493317.18	2363021.07	Картометрический метод	5.0	Закрепление отсутствует
374	493295.39	2363041.69	Картометрический метод	5.0	Закрепление отсутствует
375	493273.72	2363062.44	Картометрический метод	5.0	Закрепление отсутствует
376	493252.05	2363083.20	Картометрический метод	5.0	Закрепление отсутствует
377	493230.37	2363103.94	Картометрический метод	5.0	Закрепление отсутствует
378	493229.40	2363104.55	Картометрический метод	5.0	Закрепление отсутствует
379	493223.46	2363113.81	Картометрический метод	5.0	Закрепление отсутствует

2. Сведения о характерных точках границ объекта

Обозначение характерных точек границ	Координаты, м		Метод определения координат характерной точки	Средняя квадратическая погрешность положения характерной точки (Mt), м	Описание обозначения точки на местности (при наличии)
	X	Y			
1	2	3	4	5	6
380	493176.49	2363157.87	Картометрический метод	5.0	Закрепление отсутствует
381	493128.71	2363197.25	Картометрический метод	5.0	Закрепление отсутствует
382	493120.80	2363202.66	Картометрический метод	5.0	Закрепление отсутствует
383	493102.84	2363216.28	Картометрический метод	5.0	Закрепление отсутствует
384	493104.28	2363220.04	Картометрический метод	5.0	Закрепление отсутствует
385	493044.69	2363228.40	Картометрический метод	5.0	Закрепление отсутствует
386	493034.27	2363229.88	Картометрический метод	5.0	Закрепление отсутствует
387	493034.82	2363241.47	Картометрический метод	5.0	Закрепление отсутствует
388	493013.25	2363242.49	Картометрический метод	5.0	Закрепление отсутствует
389	493008.49	2363242.71	Картометрический метод	5.0	Закрепление отсутствует
390	493004.90	2363242.89	Картометрический метод	5.0	Закрепление отсутствует
391	493003.77	2363235.10	Картометрический метод	5.0	Закрепление отсутствует
392	492988.79	2363237.66	Картометрический метод	5.0	Закрепление отсутствует
393	492982.90	2363238.61	Картометрический метод	5.0	Закрепление отсутствует
394	492974.03	2363240.05	Картометрический метод	5.0	Закрепление отсутствует
395	492953.80	2363239.32	Картометрический метод	5.0	Закрепление отсутствует
396	492911.48	2363237.81	Картометрический метод	5.0	Закрепление отсутствует
397	492911.55	2363240.16	Картометрический метод	5.0	Закрепление отсутствует
398	492910.13	2363249.96	Картометрический метод	5.0	Закрепление отсутствует
399	492883.84	2363245.86	Картометрический метод	5.0	Закрепление отсутствует
400	492864.93	2363242.36	Картометрический метод	5.0	Закрепление отсутствует
401	492866.36	2363234.61	Картометрический метод	5.0	Закрепление отсутствует
402	492862.57	2363233.50	Картометрический метод	5.0	Закрепление отсутствует
403	492851.92	2363231.12	Картометрический метод	5.0	Закрепление отсутствует
404	492828.40	2363225.87	Картометрический метод	5.0	Закрепление отсутствует

2. Сведения о характерных точках границ объекта

Обозначение характерных точек границ	Координаты, м		Метод определения координат характерной точки	Средняя квадратическая погрешность положения характерной точки (Mt), м	Описание обозначения точки на местности (при наличии)
	X	Y			
1	2	3	4	5	6
405	492830.39	2363220.33	Картометрический метод	5.0	Закрепление отсутствует
406	492820.95	2363217.35	Картометрический метод	5.0	Закрепление отсутствует
407	492800.57	2363202.10	Картометрический метод	5.0	Закрепление отсутствует
408	492800.22	2363203.00	Картометрический метод	5.0	Закрепление отсутствует
409	492770.25	2363193.49	Картометрический метод	5.0	Закрепление отсутствует
410	492770.76	2363192.08	Картометрический метод	5.0	Закрепление отсутствует
411	492763.75	2363189.19	Картометрический метод	5.0	Закрепление отсутствует
412	492762.65	2363191.77	Картометрический метод	5.0	Закрепление отсутствует
413	492755.85	2363188.88	Картометрический метод	5.0	Закрепление отсутствует
414	492756.91	2363186.38	Картометрический метод	5.0	Закрепление отсутствует
415	492754.12	2363185.23	Картометрический метод	5.0	Закрепление отсутствует
416	492751.30	2363184.07	Картометрический метод	5.0	Закрепление отсутствует
417	492748.07	2363182.74	Картометрический метод	5.0	Закрепление отсутствует
418	492743.29	2363181.44	Картометрический метод	5.0	Закрепление отсутствует
419	492698.34	2363175.00	Картометрический метод	5.0	Закрепление отсутствует
420	492677.17	2363171.98	Картометрический метод	5.0	Закрепление отсутствует
421	492675.00	2363180.51	Картометрический метод	5.0	Закрепление отсутствует
422	492635.70	2363174.41	Картометрический метод	5.0	Закрепление отсутствует
423	492635.87	2363173.45	Картометрический метод	5.0	Закрепление отсутствует
275	492596.45	2363167.01	Картометрический метод	5.0	Закрепление отсутствует
424	492040.14	2362966.50	Картометрический метод	5.0	Закрепление отсутствует
425	492039.95	2362965.21	Картометрический метод	5.0	Закрепление отсутствует
426	492045.56	2362957.75	Картометрический метод	5.0	Закрепление отсутствует
427	492051.79	2362956.41	Картометрический метод	5.0	Закрепление отсутствует
428	492062.38	2362948.56	Картометрический метод	5.0	Закрепление отсутствует

2. Сведения о характерных точках границ объекта

Обозначение характерных точек границ	Координаты, м		Метод определения координат характерной точки	Средняя квадратическая погрешность положения характерной точки (Mt), м	Описание обозначения точки на местности (при наличии)
	X	Y			
1	2	3	4	5	6
429	492079.65	2362941.20	Картометрический метод	5.0	Закрепление отсутствует
430	492083.78	2362941.75	Картометрический метод	5.0	Закрепление отсутствует
431	492087.34	2362945.15	Картометрический метод	5.0	Закрепление отсутствует
432	492095.23	2362943.70	Картометрический метод	5.0	Закрепление отсутствует
433	492097.39	2362940.80	Картометрический метод	5.0	Закрепление отсутствует
434	492105.56	2362937.45	Картометрический метод	5.0	Закрепление отсутствует
435	492109.19	2362930.07	Картометрический метод	5.0	Закрепление отсутствует
436	492115.47	2362927.41	Картометрический метод	5.0	Закрепление отсутствует
437	492129.60	2362925.18	Картометрический метод	5.0	Закрепление отсутствует
438	492132.62	2362933.67	Картометрический метод	5.0	Закрепление отсутствует
439	492134.62	2362938.08	Картометрический метод	5.0	Закрепление отсутствует
440	492138.41	2362945.40	Картометрический метод	5.0	Закрепление отсутствует
441	492141.86	2362950.95	Картометрический метод	5.0	Закрепление отсутствует
442	492145.67	2362956.27	Картометрический метод	5.0	Закрепление отсутствует
443	492149.10	2362960.46	Картометрический метод	5.0	Закрепление отсутствует
444	492153.00	2362964.55	Картометрический метод	5.0	Закрепление отсутствует
445	492177.55	2362962.23	Картометрический метод	5.0	Закрепление отсутствует
446	492179.82	2362984.60	Картометрический метод	5.0	Закрепление отсутствует
447	492183.01	2362986.09	Картометрический метод	5.0	Закрепление отсутствует
448	492186.74	2362987.79	Картометрический метод	5.0	Закрепление отсутствует
449	492192.86	2362990.10	Картометрический метод	5.0	Закрепление отсутствует
450	492199.13	2362991.99	Картометрический метод	5.0	Закрепление отсутствует
451	492205.50	2362993.48	Картометрический метод	5.0	Закрепление отсутствует
452	492211.96	2362994.54	Картометрический метод	5.0	Закрепление отсутствует
453	492218.47	2362995.19	Картометрический метод	5.0	Закрепление отсутствует

2. Сведения о характерных точках границ объекта

Обозначение характерных точек границ	Координаты, м		Метод определения координат характерной точки	Средняя квадратическая погрешность положения характерной точки (Mt), м	Описание обозначения точки на местности (при наличии)
	X	Y			
1	2	3	4	5	6
454	492223.91	2362995.39	Картометрический метод	5.0	Закрепление отсутствует
455	492239.79	2362995.56	Картометрический метод	5.0	Закрепление отсутствует
456	492244.40	2363015.74	Картометрический метод	5.0	Закрепление отсутствует
457	492239.80	2363017.34	Картометрический метод	5.0	Закрепление отсутствует
458	492189.01	2363043.80	Картометрический метод	5.0	Закрепление отсутствует
459	492180.03	2363046.44	Картометрический метод	5.0	Закрепление отсутствует
460	492166.17	2363050.76	Картометрический метод	5.0	Закрепление отсутствует
461	492155.25	2363054.79	Картометрический метод	5.0	Закрепление отсутствует
462	492153.52	2363055.59	Картометрический метод	5.0	Закрепление отсутствует
463	492146.89	2363059.42	Картометрический метод	5.0	Закрепление отсутствует
464	492135.34	2363047.31	Картометрический метод	5.0	Закрепление отсутствует
465	492112.74	2363016.93	Картометрический метод	5.0	Закрепление отсутствует
466	492102.94	2363003.88	Картометрический метод	5.0	Закрепление отсутствует
467	492099.09	2362998.79	Картометрический метод	5.0	Закрепление отсутствует
468	492081.29	2362980.02	Картометрический метод	5.0	Закрепление отсутствует
469	492071.63	2362972.95	Картометрический метод	5.0	Закрепление отсутствует
470	492062.89	2362968.90	Картометрический метод	5.0	Закрепление отсутствует
471	492060.38	2362968.15	Картометрический метод	5.0	Закрепление отсутствует
472	492057.45	2362967.58	Картометрический метод	5.0	Закрепление отсутствует
473	492055.06	2362967.27	Картометрический метод	5.0	Закрепление отсутствует
424	492040.14	2362966.50	Картометрический метод	5.0	Закрепление отсутствует
474	492480.31	2362983.74	Картометрический метод	5.0	Закрепление отсутствует
475	492476.56	2362964.11	Картометрический метод	5.0	Закрепление отсутствует
476	492492.81	2362959.31	Картометрический метод	5.0	Закрепление отсутствует
477	492498.93	2362957.01	Картометрический метод	5.0	Закрепление отсутствует

2. Сведения о характерных точках границ объекта

Обозначение характерных точек границ	Координаты, м		Метод определения координат характерной точки	Средняя квадратическая погрешность положения характерной точки (Mt), м	Описание обозначения точки на местности (при наличии)
	X	Y			
1	2	3	4	5	6
478	492550.09	2362933.88	Картометрический метод	5.0	Закрепление отсутствует
479	492553.04	2362932.49	Картометрический метод	5.0	Закрепление отсутствует
480	492593.73	2362927.01	Картометрический метод	5.0	Закрепление отсутствует
481	492597.23	2362956.71	Картометрический метод	5.0	Закрепление отсутствует
482	492596.79	2363001.25	Картометрический метод	5.0	Закрепление отсутствует
483	492513.10	2362983.65	Картометрический метод	5.0	Закрепление отсутствует
484	492511.14	2362983.49	Картометрический метод	5.0	Закрепление отсутствует
474	492480.31	2362983.74	Картометрический метод	5.0	Закрепление отсутствует
485	492696.66	2363086.89	Картометрический метод	5.0	Закрепление отсутствует
486	492699.77	2363073.01	Картометрический метод	5.0	Закрепление отсутствует
487	492765.50	2363039.40	Картометрический метод	5.0	Закрепление отсутствует
488	492856.06	2363000.10	Картометрический метод	5.0	Закрепление отсутствует
489	492868.29	2363091.49	Картометрический метод	5.0	Закрепление отсутствует
490	492858.55	2363127.93	Картометрический метод	5.0	Закрепление отсутствует
491	492810.35	2363119.82	Картометрический метод	5.0	Закрепление отсутствует
492	492773.13	2363105.73	Картометрический метод	5.0	Закрепление отсутствует
493	492741.73	2363093.50	Картометрический метод	5.0	Закрепление отсутствует
494	492723.90	2363091.31	Картометрический метод	5.0	Закрепление отсутствует
495	492702.34	2363088.00	Картометрический метод	5.0	Закрепление отсутствует
485	492696.66	2363086.89	Картометрический метод	5.0	Закрепление отсутствует
496	492320.08	2359662.43	Картометрический метод	5.0	Закрепление отсутствует
497	492205.35	2359806.16	Картометрический метод	5.0	Закрепление отсутствует
498	492163.81	2359862.25	Картометрический метод	5.0	Закрепление отсутствует
499	492118.03	2359920.19	Картометрический метод	5.0	Закрепление отсутствует
500	492099.39	2359954.67	Картометрический метод	5.0	Закрепление отсутствует

2. Сведения о характерных точках границ объекта

Обозначение характерных точек границ	Координаты, м		Метод определения координат характерной точки	Средняя квадратическая погрешность положения характерной точки (Mt), м	Описание обозначения точки на местности (при наличии)
	X	Y			
1	2	3	4	5	6
501	492057.19	2360016.24	Картометрический метод	5.0	Закрепление отсутствует
502	492009.95	2360120.09	Картометрический метод	5.0	Закрепление отсутствует
503	491999.56	2360193.89	Картометрический метод	5.0	Закрепление отсутствует
504	491990.28	2360375.75	Картометрический метод	5.0	Закрепление отсутствует
505	491963.44	2360379.66	Картометрический метод	5.0	Закрепление отсутствует
506	491960.08	2360327.52	Картометрический метод	5.0	Закрепление отсутствует
507	491931.81	2360288.73	Картометрический метод	5.0	Закрепление отсутствует
508	491931.22	2360249.83	Картометрический метод	5.0	Закрепление отсутствует
509	491931.26	2360210.23	Картометрический метод	5.0	Закрепление отсутствует
510	491931.28	2360190.46	Картометрический метод	5.0	Закрепление отсутствует
511	491931.40	2360174.09	Картометрический метод	5.0	Закрепление отсутствует
512	491931.17	2360109.53	Картометрический метод	5.0	Закрепление отсутствует
513	492054.33	2359859.29	Картометрический метод	5.0	Закрепление отсутствует
514	492081.46	2359810.58	Картометрический метод	5.0	Закрепление отсутствует
515	492110.78	2359757.94	Картометрический метод	5.0	Закрепление отсутствует
516	492232.90	2359719.25	Картометрический метод	5.0	Закрепление отсутствует
517	492228.37	2359704.95	Картометрический метод	5.0	Закрепление отсутствует
496	492320.08	2359662.43	Картометрический метод	5.0	Закрепление отсутствует
518	491570.28	2361959.25	Картометрический метод	5.0	Закрепление отсутствует
519	491503.61	2361972.23	Картометрический метод	5.0	Закрепление отсутствует
520	491519.27	2361864.81	Картометрический метод	5.0	Закрепление отсутствует
521	491560.62	2361625.71	Картометрический метод	5.0	Закрепление отсутствует
522	491518.14	2361625.46	Картометрический метод	5.0	Закрепление отсутствует
523	491520.06	2361600.51	Картометрический метод	5.0	Закрепление отсутствует
524	491620.36	2361599.87	Картометрический метод	5.0	Закрепление отсутствует

2. Сведения о характерных точках границ объекта

Обозначение характерных точек границ	Координаты, м		Метод определения координат характерной точки	Средняя квадратическая погрешность положения характерной точки (Mt), м	Описание обозначения точки на местности (при наличии)
	X	Y			
1	2	3	4	5	6
525	491618.44	2361624.81	Картометрический метод	5.0	Закрепление отсутствует
526	491617.35	2361649.74	Картометрический метод	5.0	Закрепление отсутствует
527	491614.66	2361733.02	Картометрический метод	5.0	Закрепление отсутствует
528	491618.36	2361782.50	Картометрический метод	5.0	Закрепление отсутствует
529	491618.51	2361784.59	Картометрический метод	5.0	Закрепление отсутствует
530	491618.84	2361788.98	Картометрический метод	5.0	Закрепление отсутствует
531	491619.95	2361794.25	Картометрический метод	5.0	Закрепление отсутствует
532	491621.06	2361799.52	Картометрический метод	5.0	Закрепление отсутствует
533	491617.91	2361816.34	Картометрический метод	5.0	Закрепление отсутствует
534	491616.06	2361826.16	Картометрический метод	5.0	Закрепление отсутствует
535	491612.90	2361850.75	Картометрический метод	5.0	Закрепление отсутствует
536	491611.62	2361854.93	Картометрический метод	5.0	Закрепление отсутствует
537	491606.75	2361897.75	Картометрический метод	5.0	Закрепление отсутствует
538	491598.51	2361914.32	Картометрический метод	5.0	Закрепление отсутствует
539	491580.11	2361958.44	Картометрический метод	5.0	Закрепление отсутствует
518	491570.28	2361959.25	Картометрический метод	5.0	Закрепление отсутствует
540	487160.69	2364839.97	Картометрический метод	5.0	Закрепление отсутствует
541	487108.56	2364907.73	Картометрический метод	5.0	Закрепление отсутствует
542	487106.33	2364904.51	Картометрический метод	5.0	Закрепление отсутствует
543	487090.20	2364881.83	Картометрический метод	5.0	Закрепление отсутствует
544	487080.02	2364850.61	Картометрический метод	5.0	Закрепление отсутствует
545	487081.28	2364842.30	Картометрический метод	5.0	Закрепление отсутствует
546	487078.43	2364833.64	Картометрический метод	5.0	Закрепление отсутствует
547	487099.09	2364805.91	Картометрический метод	5.0	Закрепление отсутствует
548	487100.18	2364806.72	Картометрический метод	5.0	Закрепление отсутствует

2. Сведения о характерных точках границ объекта

Обозначение характерных точек границ	Координаты, м		Метод определения координат характерной точки	Средняя квадратическая погрешность положения характерной точки (Mt), м	Описание обозначения точки на местности (при наличии)
	X	Y			
1	2	3	4	5	6
549	487127.50	2364816.68	Картометрический метод	5.0	Закрепление отсутствует
540	487160.69	2364839.97	Картометрический метод	5.0	Закрепление отсутствует
550	492685.55	2363084.73	Картометрический метод	5.0	Закрепление отсутствует
551	492646.41	2363077.13	Картометрический метод	5.0	Закрепление отсутствует
552	492632.13	2363072.20	Картометрический метод	5.0	Закрепление отсутствует
553	492599.26	2363065.73	Картометрический метод	5.0	Закрепление отсутствует
554	492608.62	2363011.12	Картометрический метод	5.0	Закрепление отсутствует
555	492609.17	2362955.56	Картометрический метод	5.0	Закрепление отсутствует
556	492604.63	2362925.55	Картометрический метод	5.0	Закрепление отсутствует
557	492685.61	2362914.75	Картометрический метод	5.0	Закрепление отсутствует
558	492706.81	2362911.26	Картометрический метод	5.0	Закрепление отсутствует
559	492857.15	2362879.70	Картометрический метод	5.0	Закрепление отсутствует
560	492894.31	2362876.79	Картометрический метод	5.0	Закрепление отсутствует
561	492885.24	2362917.16	Картометрический метод	5.0	Закрепление отсутствует
562	492849.12	2362947.36	Картометрический метод	5.0	Закрепление отсутствует
563	492854.93	2362992.06	Картометрический метод	5.0	Закрепление отсутствует
564	492759.84	2363031.98	Картометрический метод	5.0	Закрепление отсутствует
565	492689.75	2363068.18	Картометрический метод	5.0	Закрепление отсутствует
550	492685.55	2363084.73	Картометрический метод	5.0	Закрепление отсутствует
566	484744.75	2361135.88	Картометрический метод	5.0	Закрепление отсутствует
567	484761.73	2361186.42	Картометрический метод	5.0	Закрепление отсутствует
568	484757.93	2361187.60	Картометрический метод	5.0	Закрепление отсутствует
569	484734.73	2361195.35	Картометрический метод	5.0	Закрепление отсутствует
570	484726.17	2361197.10	Картометрический метод	5.0	Закрепление отсутствует
571	484724.36	2361191.60	Картометрический метод	5.0	Закрепление отсутствует

2. Сведения о характерных точках границ объекта

Обозначение характерных точек границ	Координаты, м		Метод определения координат характерной точки	Средняя квадратическая погрешность положения характерной точки (Mt), м	Описание обозначения точки на местности (при наличии)
	X	Y			
1	2	3	4	5	6
572	484712.11	2361146.62	Картометрический метод	5.0	Закрепление отсутствует
573	484718.01	2361144.73	Картометрический метод	5.0	Закрепление отсутствует
574	484741.10	2361137.05	Картометрический метод	5.0	Закрепление отсутствует
566	484744.75	2361135.88	Картометрический метод	5.0	Закрепление отсутствует
575	495002.83	2361215.49	Картометрический метод	5.0	Закрепление отсутствует
576	495015.35	2361181.01	Картометрический метод	5.0	Закрепление отсутствует
577	495017.91	2361160.69	Картометрический метод	5.0	Закрепление отсутствует
578	495019.57	2361140.75	Картометрический метод	5.0	Закрепление отсутствует
579	495014.76	2360984.40	Картометрический метод	5.0	Закрепление отсутствует
580	495012.11	2360863.34	Картометрический метод	5.0	Закрепление отсутствует
581	495023.23	2360862.54	Картометрический метод	5.0	Закрепление отсутствует
582	495094.61	2360860.91	Картометрический метод	5.0	Закрепление отсутствует
583	495101.53	2360876.65	Картометрический метод	5.0	Закрепление отсутствует
584	495104.65	2360935.34	Картометрический метод	5.0	Закрепление отсутствует
585	495121.86	2361042.09	Картометрический метод	5.0	Закрепление отсутствует
586	495061.91	2361039.64	Картометрический метод	5.0	Закрепление отсутствует
587	495062.06	2361073.65	Картометрический метод	5.0	Закрепление отсутствует
588	495081.82	2361074.45	Картометрический метод	5.0	Закрепление отсутствует
589	495122.16	2361076.11	Картометрический метод	5.0	Закрепление отсутствует
590	495123.06	2361105.63	Картометрический метод	5.0	Закрепление отсутствует
591	495122.06	2361131.71	Картометрический метод	5.0	Закрепление отсутствует
592	495122.02	2361132.71	Картометрический метод	5.0	Закрепление отсутствует
593	495121.51	2361147.46	Картометрический метод	5.0	Закрепление отсутствует
594	495121.32	2361153.53	Картометрический метод	5.0	Закрепление отсутствует
595	495121.30	2361154.54	Картометрический метод	5.0	Закрепление отсутствует

2. Сведения о характерных точках границ объекта

Обозначение характерных точек границ	Координаты, м		Метод определения координат характерной точки	Средняя квадратическая погрешность положения характерной точки (Mt), м	Описание обозначения точки на местности (при наличии)
	X	Y			
1	2	3	4	5	6
596	495120.62	2361177.87	Картометрический метод	5.0	Закрепление отсутствует
597	495120.21	2361192.01	Картометрический метод	5.0	Закрепление отсутствует
598	495111.74	2361258.24	Картометрический метод	5.0	Закрепление отсутствует
599	495109.01	2361265.96	Картометрический метод	5.0	Закрепление отсутствует
600	495099.64	2361268.76	Картометрический метод	5.0	Закрепление отсутствует
601	495082.59	2361281.43	Картометрический метод	5.0	Закрепление отсутствует
602	495078.15	2361284.73	Картометрический метод	5.0	Закрепление отсутствует
603	495067.85	2361267.89	Картометрический метод	5.0	Закрепление отсутствует
604	495059.50	2361256.44	Картометрический метод	5.0	Закрепление отсутствует
605	495045.19	2361240.98	Картометрический метод	5.0	Закрепление отсутствует
606	495044.67	2361240.51	Картометрический метод	5.0	Закрепление отсутствует
607	495034.67	2361232.24	Картометрический метод	5.0	Закрепление отсутствует
608	495033.92	2361231.72	Картометрический метод	5.0	Закрепление отсутствует
609	495025.73	2361227.45	Картометрический метод	5.0	Закрепление отсутствует
575	495002.83	2361215.49	Картометрический метод	5.0	Закрепление отсутствует
610	494879.64	2361559.65	Картометрический метод	5.0	Закрепление отсутствует
611	494878.32	2361556.77	Картометрический метод	5.0	Закрепление отсутствует
612	494890.90	2361541.14	Картометрический метод	5.0	Закрепление отсутствует
613	494904.06	2361524.77	Картометрический метод	5.0	Закрепление отсутствует
614	494909.05	2361518.58	Картометрический метод	5.0	Закрепление отсутствует
615	494909.25	2361506.72	Картометрический метод	5.0	Закрепление отсутствует
616	494909.32	2361502.94	Картометрический метод	5.0	Закрепление отсутствует
617	494917.71	2361484.27	Картометрический метод	5.0	Закрепление отсутствует
618	494999.45	2361329.31	Картометрический метод	5.0	Закрепление отсутствует
619	495020.84	2361309.54	Картометрический метод	5.0	Закрепление отсутствует

2. Сведения о характерных точках границ объекта

Обозначение характерных точек границ	Координаты, м		Метод определения координат характерной точки	Средняя квадратическая погрешность положения характерной точки (Mt), м	Описание обозначения точки на местности (при наличии)
	X	Y			
1	2	3	4	5	6
620	495029.54	2361304.00	Картометрический метод	5.0	Закрепление отсутствует
621	495052.92	2361293.98	Картометрический метод	5.0	Закрепление отсутствует
622	495067.18	2361287.87	Картометрический метод	5.0	Закрепление отсутствует
623	495068.80	2361290.51	Картометрический метод	5.0	Закрепление отсутствует
624	495072.86	2361300.37	Картометрический метод	5.0	Закрепление отсутствует
625	495074.76	2361305.01	Картометрический метод	5.0	Закрепление отсутствует
626	495076.44	2361311.89	Картометрический метод	5.0	Закрепление отсутствует
627	495078.15	2361318.91	Картометрический метод	5.0	Закрепление отсутствует
628	495081.91	2361352.08	Картометрический метод	5.0	Закрепление отсутствует
629	495078.60	2361374.84	Картометрический метод	5.0	Закрепление отсутствует
630	495073.63	2361390.80	Картометрический метод	5.0	Закрепление отсутствует
631	495058.73	2361424.74	Картометрический метод	5.0	Закрепление отсутствует
632	495054.89	2361432.05	Картометрический метод	5.0	Закрепление отсутствует
633	495034.36	2361471.18	Картометрический метод	5.0	Закрепление отсутствует
634	495004.73	2361522.82	Картометрический метод	5.0	Закрепление отсутствует
635	494986.68	2361549.61	Картометрический метод	5.0	Закрепление отсутствует
636	494978.01	2361559.83	Картометрический метод	5.0	Закрепление отсутствует
637	494973.38	2361565.29	Картометрический метод	5.0	Закрепление отсутствует
638	494964.82	2361573.08	Картометрический метод	5.0	Закрепление отсутствует
639	494957.98	2361578.35	Картометрический метод	5.0	Закрепление отсутствует
640	494956.39	2361579.56	Картометрический метод	5.0	Закрепление отсутствует
641	494942.55	2361589.83	Картометрический метод	5.0	Закрепление отсутствует
642	494940.19	2361590.80	Картометрический метод	5.0	Закрепление отсутствует
643	494937.80	2361591.64	Картометрический метод	5.0	Закрепление отсутствует
644	494935.39	2361592.37	Картометрический метод	5.0	Закрепление отсутствует

2. Сведения о характерных точках границ объекта

Обозначение характерных точек границ	Координаты, м		Метод определения координат характерной точки	Средняя квадратическая погрешность положения характерной точки (Mt), м	Описание обозначения точки на местности (при наличии)
	X	Y			
1	2	3	4	5	6
645	494932.93	2361592.99	Картометрический метод	5.0	Закрепление отсутствует
646	494930.46	2361593.50	Картометрический метод	5.0	Закрепление отсутствует
647	494928.59	2361593.81	Картометрический метод	5.0	Закрепление отсутствует
648	494923.38	2361595.19	Картометрический метод	5.0	Закрепление отсутствует
649	494916.43	2361594.37	Картометрический метод	5.0	Закрепление отсутствует
610	494879.64	2361559.65	Картометрический метод	5.0	Закрепление отсутствует
650	493379.70	2362910.71	Картометрический метод	5.0	Закрепление отсутствует
651	493366.56	2362907.80	Картометрический метод	5.0	Закрепление отсутствует
652	493356.10	2362907.31	Картометрический метод	5.0	Закрепление отсутствует
653	493338.54	2362906.01	Картометрический метод	5.0	Закрепление отсутствует
654	493321.41	2362902.19	Картометрический метод	5.0	Закрепление отсутствует
655	493316.65	2362902.30	Картометрический метод	5.0	Закрепление отсутствует
656	493281.05	2362894.40	Картометрический метод	5.0	Закрепление отсутствует
657	493270.96	2362894.09	Картометрический метод	5.0	Закрепление отсутствует
658	493267.36	2362892.01	Картометрический метод	5.0	Закрепление отсутствует
659	493249.45	2362881.68	Картометрический метод	5.0	Закрепление отсутствует
660	493236.79	2362874.37	Картометрический метод	5.0	Закрепление отсутствует
661	493254.72	2362870.30	Картометрический метод	5.0	Закрепление отсутствует
662	493261.09	2362867.40	Картометрический метод	5.0	Закрепление отсутствует
663	493273.23	2362861.90	Картометрический метод	5.0	Закрепление отсутствует
664	493287.23	2362853.72	Картометрический метод	5.0	Закрепление отсутствует
665	493293.22	2362850.22	Картометрический метод	5.0	Закрепление отсутствует
666	493297.30	2362847.10	Картометрический метод	5.0	Закрепление отсутствует
667	493313.88	2362834.47	Картометрический метод	5.0	Закрепление отсутствует
668	493378.55	2362775.95	Картометрический метод	5.0	Закрепление отсутствует

2. Сведения о характерных точках границ объекта

Обозначение характерных точек границ	Координаты, м		Метод определения координат характерной точки	Средняя квадратическая погрешность положения характерной точки (Mt), м	Описание обозначения точки на местности (при наличии)
	X	Y			
1	2	3	4	5	6
669	493392.91	2362762.95	Картометрический метод	5.0	Закрепление отсутствует
670	493438.95	2362721.29	Картометрический метод	5.0	Закрепление отсутствует
671	493452.07	2362709.80	Картометрический метод	5.0	Закрепление отсутствует
672	493472.67	2362691.78	Картометрический метод	5.0	Закрепление отсутствует
673	493479.40	2362687.54	Картометрический метод	5.0	Закрепление отсутствует
674	493484.02	2362684.63	Картометрический метод	5.0	Закрепление отсутствует
675	493491.19	2362679.71	Картометрический метод	5.0	Закрепление отсутствует
676	493500.34	2362671.88	Картометрический метод	5.0	Закрепление отсутствует
677	493509.93	2362658.53	Картометрический метод	5.0	Закрепление отсутствует
678	493687.74	2362499.66	Картометрический метод	5.0	Закрепление отсутствует
679	493734.04	2362458.35	Картометрический метод	5.0	Закрепление отсутствует
680	493775.97	2362419.93	Картометрический метод	5.0	Закрепление отсутствует
681	493869.68	2362337.06	Картометрический метод	5.0	Закрепление отсутствует
682	493870.38	2362336.43	Картометрический метод	5.0	Закрепление отсутствует
683	493892.51	2362356.09	Картометрический метод	5.0	Закрепление отсутствует
684	493887.46	2362364.89	Картометрический метод	5.0	Закрепление отсутствует
685	493874.40	2362387.70	Картометрический метод	5.0	Закрепление отсутствует
686	493852.11	2362426.67	Картометрический метод	5.0	Закрепление отсутствует
687	493840.35	2362446.06	Картометрический метод	5.0	Закрепление отсутствует
688	493836.39	2362453.59	Картометрический метод	5.0	Закрепление отсутствует
689	493834.09	2362457.40	Картометрический метод	5.0	Закрепление отсутствует
690	493820.31	2362479.81	Картометрический метод	5.0	Закрепление отсутствует
691	493807.25	2362507.09	Картометрический метод	5.0	Закрепление отсутствует
692	493804.93	2362509.57	Картометрический метод	5.0	Закрепление отсутствует
693	493783.43	2362541.73	Картометрический метод	5.0	Закрепление отсутствует

2. Сведения о характерных точках границ объекта

Обозначение характерных точек границ	Координаты, м		Метод определения координат характерной точки	Средняя квадратическая погрешность положения характерной точки (Mt), м	Описание обозначения точки на местности (при наличии)
	X	Y			
1	2	3	4	5	6
694	493766.20	2362569.22	Картометрический метод	5.0	Закрепление отсутствует
695	493762.57	2362574.10	Картометрический метод	5.0	Закрепление отсутствует
696	493759.18	2362579.09	Картометрический метод	5.0	Закрепление отсутствует
697	493742.92	2362601.78	Картометрический метод	5.0	Закрепление отсутствует
698	493724.80	2362626.46	Картометрический метод	5.0	Закрепление отсутствует
699	493723.12	2362629.02	Картометрический метод	5.0	Закрепление отсутствует
700	493703.52	2362651.48	Картометрический метод	5.0	Закрепление отсутствует
701	493701.97	2362653.25	Картометрический метод	5.0	Закрепление отсутствует
702	493676.71	2362686.53	Картометрический метод	5.0	Закрепление отсутствует
703	493653.48	2362712.75	Картометрический метод	5.0	Закрепление отсутствует
704	493628.13	2362730.74	Картометрический метод	5.0	Закрепление отсутствует
705	493624.34	2362734.75	Картометрический метод	5.0	Закрепление отсутствует
706	493613.81	2362749.75	Картометрический метод	5.0	Закрепление отсутствует
707	493607.36	2362757.92	Картометрический метод	5.0	Закрепление отсутствует
708	493590.79	2362773.82	Картометрический метод	5.0	Закрепление отсутствует
709	493575.59	2362787.02	Картометрический метод	5.0	Закрепление отсутствует
710	493570.99	2362791.90	Картометрический метод	5.0	Закрепление отсутствует
711	493567.12	2362795.54	Картометрический метод	5.0	Закрепление отсутствует
712	493557.18	2362804.87	Картометрический метод	5.0	Закрепление отсутствует
713	493550.50	2362810.91	Картометрический метод	5.0	Закрепление отсутствует
714	493517.29	2362840.96	Картометрический метод	5.0	Закрепление отсутствует
715	493505.77	2362848.46	Картометрический метод	5.0	Закрепление отсутствует
716	493485.03	2362863.40	Картометрический метод	5.0	Закрепление отсутствует
717	493467.31	2362873.01	Картометрический метод	5.0	Закрепление отсутствует
718	493445.60	2362884.86	Картометрический метод	5.0	Закрепление отсутствует

2. Сведения о характерных точках границ объекта

Обозначение характерных точек границ	Координаты, м		Метод определения координат характерной точки	Средняя квадратическая погрешность положения характерной точки (Mt), м	Описание обозначения точки на местности (при наличии)
	X	Y			
1	2	3	4	5	6
719	493428.65	2362894.11	Картометрический метод	5.0	Закрепление отсутствует
720	493427.69	2362894.74	Картометрический метод	5.0	Закрепление отсутствует
721	493413.25	2362908.58	Картометрический метод	5.0	Закрепление отсутствует
722	493408.43	2362907.92	Картометрический метод	5.0	Закрепление отсутствует
723	493399.71	2362908.45	Картометрический метод	5.0	Закрепление отсутствует
724	493390.67	2362909.20	Картометрический метод	5.0	Закрепление отсутствует
725	493380.66	2362910.08	Картометрический метод	5.0	Закрепление отсутствует
650	493379.70	2362910.71	Картометрический метод	5.0	Закрепление отсутствует
726	493906.46	2362353.83	Картометрический метод	5.0	Закрепление отсутствует
727	493897.28	2362345.64	Картометрический метод	5.0	Закрепление отсутствует
728	493891.71	2362340.69	Картометрический метод	5.0	Закрепление отсутствует
729	493887.13	2362336.60	Картометрический метод	5.0	Закрепление отсутствует
730	493882.56	2362332.53	Картометрический метод	5.0	Закрепление отсутствует
731	493880.43	2362330.64	Картометрический метод	5.0	Закрепление отсутствует
732	493879.94	2362327.81	Картометрический метод	5.0	Закрепление отсутствует
733	493879.67	2362326.30	Картометрический метод	5.0	Закрепление отсутствует
734	493943.85	2362264.78	Картометрический метод	5.0	Закрепление отсутствует
735	493944.78	2362264.08	Картометрический метод	5.0	Закрепление отсутствует
736	493948.17	2362281.79	Картометрический метод	5.0	Закрепление отсутствует
737	493945.07	2362296.40	Картометрический метод	5.0	Закрепление отсутствует
738	493907.39	2362353.14	Картометрический метод	5.0	Закрепление отсутствует
726	493906.46	2362353.83	Картометрический метод	5.0	Закрепление отсутствует
739	491737.32	2362508.45	Картометрический метод	5.0	Закрепление отсутствует
740	491725.03	2362538.36	Картометрический метод	5.0	Закрепление отсутствует
741	491719.22	2362549.40	Картометрический метод	5.0	Закрепление отсутствует

2. Сведения о характерных точках границ объекта

Обозначение характерных точек границ	Координаты, м		Метод определения координат характерной точки	Средняя квадратическая погрешность положения характерной точки (Mt), м	Описание обозначения точки на местности (при наличии)
	X	Y			
1	2	3	4	5	6
742	491715.59	2362556.54	Картометрический метод	5.0	Закрепление отсутствует
743	491711.52	2362566.03	Картометрический метод	5.0	Закрепление отсутствует
744	491707.96	2362578.52	Картометрический метод	5.0	Закрепление отсутствует
745	491700.62	2362596.70	Картометрический метод	5.0	Закрепление отсутствует
746	491698.55	2362600.99	Картометрический метод	5.0	Закрепление отсутствует
747	491697.25	2362603.75	Картометрический метод	5.0	Закрепление отсутствует
748	491692.24	2362609.63	Картометрический метод	5.0	Закрепление отсутствует
749	491677.12	2362629.54	Картометрический метод	5.0	Закрепление отсутствует
750	491673.25	2362636.56	Картометрический метод	5.0	Закрепление отсутствует
751	491666.53	2362646.27	Картометрический метод	5.0	Закрепление отсутствует
752	491662.16	2362652.03	Картометрический метод	5.0	Закрепление отсутствует
753	491661.37	2362653.15	Картометрический метод	5.0	Закрепление отсутствует
754	491655.14	2362660.11	Картометрический метод	5.0	Закрепление отсутствует
755	491650.41	2362664.88	Картометрический метод	5.0	Закрепление отсутствует
756	491642.20	2362670.87	Картометрический метод	5.0	Закрепление отсутствует
757	491631.68	2362678.14	Картометрический метод	5.0	Закрепление отсутствует
758	491613.97	2362684.39	Картометрический метод	5.0	Закрепление отсутствует
759	491606.57	2362653.93	Картометрический метод	5.0	Закрепление отсутствует
760	491600.36	2362642.03	Картометрический метод	5.0	Закрепление отсутствует
761	491601.48	2362638.41	Картометрический метод	5.0	Закрепление отсутствует
762	491594.05	2362609.44	Картометрический метод	5.0	Закрепление отсутствует
763	491591.96	2362601.31	Картометрический метод	5.0	Закрепление отсутствует
764	491587.54	2362584.08	Картометрический метод	5.0	Закрепление отсутствует
765	491587.14	2362571.07	Картометрический метод	5.0	Закрепление отсутствует
766	491591.36	2362543.67	Картометрический метод	5.0	Закрепление отсутствует

2. Сведения о характерных точках границ объекта

Обозначение характерных точек границ	Координаты, м		Метод определения координат характерной точки	Средняя квадратическая погрешность положения характерной точки (Mt), м	Описание обозначения точки на местности (при наличии)
	X	Y			
1	2	3	4	5	6
767	491592.55	2362535.91	Картометрический метод	5.0	Закрепление отсутствует
768	491603.12	2362501.52	Картометрический метод	5.0	Закрепление отсутствует
769	491611.57	2362474.01	Картометрический метод	5.0	Закрепление отсутствует
770	491653.62	2362483.82	Картометрический метод	5.0	Закрепление отсутствует
771	491665.35	2362487.14	Картометрический метод	5.0	Закрепление отсутствует
772	491666.00	2362487.31	Картометрический метод	5.0	Закрепление отсутствует
773	491669.19	2362488.05	Картометрический метод	5.0	Закрепление отсутствует
774	491672.41	2362488.59	Картометрический метод	5.0	Закрепление отсутствует
775	491675.67	2362488.91	Картометрический метод	5.0	Закрепление отсутствует
776	491678.94	2362489.02	Картометрический метод	5.0	Закрепление отсутствует
777	491682.21	2362488.91	Картометрический метод	5.0	Закрепление отсутствует
778	491685.47	2362488.59	Картометрический метод	5.0	Закрепление отсутствует
779	491688.70	2362488.05	Картометрический метод	5.0	Закрепление отсутствует
780	491691.89	2362487.31	Картометрический метод	5.0	Закрепление отсутствует
781	491695.02	2362486.36	Картометрический метод	5.0	Закрепление отсутствует
782	491698.08	2362485.21	Картометрический метод	5.0	Закрепление отсутствует
783	491701.06	2362483.86	Картометрический метод	5.0	Закрепление отсутствует
784	491703.94	2362482.32	Картометрический метод	5.0	Закрепление отсутствует
785	491706.72	2362480.59	Картометрический метод	5.0	Закрепление отсутствует
786	491709.38	2362478.68	Картометрический метод	5.0	Закрепление отсутствует
787	491711.36	2362477.06	Картометрический метод	5.0	Закрепление отсутствует
788	491706.05	2362488.16	Картометрический метод	5.0	Закрепление отсутствует
789	491718.47	2362495.79	Картометрический метод	5.0	Закрепление отсутствует
790	491724.37	2362500.25	Картометрический метод	5.0	Закрепление отсутствует
739	491737.32	2362508.45	Картометрический метод	5.0	Закрепление отсутствует

2. Сведения о характерных точках границ объекта

Обозначение характерных точек границ	Координаты, м		Метод определения координат характерной точки	Средняя квадратическая погрешность положения характерной точки (Mt), м	Описание обозначения точки на местности (при наличии)
	X	Y			
1	2	3	4	5	6
791	492045.49	2362957.66	Картометрический метод	5.0	Закрепление отсутствует
792	492039.85	2362965.18	Картометрический метод	5.0	Закрепление отсутствует
793	492040.04	2362966.49	Картометрический метод	5.0	Закрепление отсутствует
794	492037.33	2362966.35	Картометрический метод	5.0	Закрепление отсутствует
795	492014.03	2362966.80	Картометрический метод	5.0	Закрепление отсутствует
796	492012.33	2362966.97	Картометрический метод	5.0	Закрепление отсутствует
797	492011.34	2362967.19	Картометрический метод	5.0	Закрепление отсутствует
798	491997.75	2362970.90	Картометрический метод	5.0	Закрепление отсутствует
799	491976.08	2362973.33	Картометрический метод	5.0	Закрепление отсутствует
800	491954.77	2362975.45	Картометрический метод	5.0	Закрепление отсутствует
801	491904.46	2362982.13	Картометрический метод	5.0	Закрепление отсутствует
802	491882.69	2362981.81	Картометрический метод	5.0	Закрепление отсутствует
803	491868.42	2362981.98	Картометрический метод	5.0	Закрепление отсутствует
804	491853.88	2362982.94	Картометрический метод	5.0	Закрепление отсутствует
805	491847.65	2362981.95	Картометрический метод	5.0	Закрепление отсутствует
806	491844.69	2362979.61	Картометрический метод	5.0	Закрепление отсутствует
807	491842.33	2362976.25	Картометрический метод	5.0	Закрепление отсутствует
808	491840.72	2362972.37	Картометрический метод	5.0	Закрепление отсутствует
809	491839.32	2362965.95	Картометрический метод	5.0	Закрепление отсутствует
810	491837.11	2362947.40	Картометрический метод	5.0	Закрепление отсутствует
811	491841.27	2362947.26	Картометрический метод	5.0	Закрепление отсутствует
812	491840.46	2362943.57	Картометрический метод	5.0	Закрепление отсутствует
813	491837.47	2362943.88	Картометрический метод	5.0	Закрепление отсутствует
814	491836.05	2362930.44	Картометрический метод	5.0	Закрепление отсутствует
815	491832.75	2362919.97	Картометрический метод	5.0	Закрепление отсутствует

2. Сведения о характерных точках границ объекта

Обозначение характерных точек границ	Координаты, м		Метод определения координат характерной точки	Средняя квадратическая погрешность положения характерной точки (Mt), м	Описание обозначения точки на местности (при наличии)
	X	Y			
1	2	3	4	5	6
816	491822.23	2362900.53	Картометрический метод	5.0	Закрепление отсутствует
817	491821.14	2362899.55	Картометрический метод	5.0	Закрепление отсутствует
818	491819.92	2362898.73	Картометрический метод	5.0	Закрепление отсутствует
819	491818.61	2362898.07	Картометрический метод	5.0	Закрепление отсутствует
820	491813.19	2362895.82	Картометрический метод	5.0	Закрепление отсутствует
821	491808.44	2362894.16	Картометрический метод	5.0	Закрепление отсутствует
822	491800.15	2362887.92	Картометрический метод	5.0	Закрепление отсутствует
823	491835.62	2362891.91	Картометрический метод	5.0	Закрепление отсутствует
824	491847.62	2362897.82	Картометрический метод	5.0	Закрепление отсутствует
825	491865.83	2362899.10	Картометрический метод	5.0	Закрепление отсутствует
826	491878.65	2362895.25	Картометрический метод	5.0	Закрепление отсутствует
827	491891.09	2362896.12	Картометрический метод	5.0	Закрепление отсутствует
828	492126.54	2362912.54	Картометрический метод	5.0	Закрепление отсутствует
829	492126.93	2362914.91	Картометрический метод	5.0	Закрепление отсутствует
830	492128.42	2362921.28	Картометрический метод	5.0	Закрепление отсутствует
831	492129.57	2362925.08	Картометрический метод	5.0	Закрепление отсутствует
832	492115.45	2362927.31	Картометрический метод	5.0	Закрепление отсутствует
833	492109.12	2362930.00	Картометрический метод	5.0	Закрепление отсутствует
834	492105.49	2362937.37	Картометрический метод	5.0	Закрепление отсутствует
835	492097.32	2362940.72	Картометрический метод	5.0	Закрепление отсутствует
836	492095.17	2362943.61	Картометрический метод	5.0	Закрепление отсутствует
837	492087.37	2362945.04	Картометрический метод	5.0	Закрепление отсутствует
838	492083.82	2362941.65	Картометрический метод	5.0	Закрепление отсутствует
839	492079.65	2362941.10	Картометрический метод	5.0	Закрепление отсутствует
840	492062.32	2362948.48	Картометрический метод	5.0	Закрепление отсутствует

2. Сведения о характерных точках границ объекта

Обозначение характерных точек границ	Координаты, м		Метод определения координат характерной точки	Средняя квадратическая погрешность положения характерной точки (Mt), м	Описание обозначения точки на местности (при наличии)
	X	Y			
1	2	3	4	5	6
841	492051.75	2362956.32	Картометрический метод	5.0	Закрепление отсутствует
791	492045.49	2362957.66	Картометрический метод	5.0	Закрепление отсутствует
842	491838.97	2363037.72	Картометрический метод	5.0	Закрепление отсутствует
843	491838.09	2363038.55	Картометрический метод	5.0	Закрепление отсутствует
844	491840.12	2362991.79	Картометрический метод	5.0	Закрепление отсутствует
845	491842.72	2362992.16	Картометрический метод	5.0	Закрепление отсутствует
846	491852.54	2362992.37	Картометрический метод	5.0	Закрепление отсутствует
847	491882.59	2362992.81	Картометрический метод	5.0	Закрепление отсутствует
848	491889.71	2362992.92	Картометрический метод	5.0	Закрепление отсутствует
849	491906.03	2362992.64	Картометрический метод	5.0	Закрепление отсутствует
850	491930.67	2362989.73	Картометрический метод	5.0	Закрепление отсутствует
851	491957.13	2362985.84	Картометрический метод	5.0	Закрепление отсутствует
852	491978.14	2362983.76	Картометрический метод	5.0	Закрепление отсутствует
853	492000.74	2362981.22	Картометрический метод	5.0	Закрепление отсутствует
854	492015.15	2362977.28	Картометрический метод	5.0	Закрепление отсутствует
855	492038.09	2362976.83	Картометрический метод	5.0	Закрепление отсутствует
856	492052.71	2362978.13	Картометрический метод	5.0	Закрепление отсутствует
857	492054.44	2362978.27	Картометрический метод	5.0	Закрепление отсутствует
858	492056.58	2362978.59	Картометрический метод	5.0	Закрепление отсутствует
859	492058.68	2362979.07	Картометрический метод	5.0	Закрепление отсутствует
860	492066.13	2362982.48	Картометрический метод	5.0	Закрепление отсутствует
861	492073.98	2362988.24	Картометрический метод	5.0	Закрепление отсутствует
862	492091.35	2363006.60	Картометрический метод	5.0	Закрепление отсутствует
863	492126.89	2363054.38	Картометрический метод	5.0	Закрепление отсутствует
864	492130.30	2363058.01	Картометрический метод	5.0	Закрепление отсутствует

2. Сведения о характерных точках границ объекта

Обозначение характерных точек границ	Координаты, м		Метод определения координат характерной точки	Средняя квадратическая погрешность положения характерной точки (Mt), м	Описание обозначения точки на местности (при наличии)
	X	Y			
1	2	3	4	5	6
865	492123.34	2363063.91	Картометрический метод	5.0	Закрепление отсутствует
866	492092.01	2363064.12	Картометрический метод	5.0	Закрепление отсутствует
867	492091.79	2363064.13	Картометрический метод	5.0	Закрепление отсутствует
868	492079.34	2363064.27	Картометрический метод	5.0	Закрепление отсутствует
869	492040.81	2363057.32	Картометрический метод	5.0	Закрепление отсутствует
870	492040.60	2363052.48	Картометрический метод	5.0	Закрепление отсутствует
871	491996.50	2363043.63	Картометрический метод	5.0	Закрепление отсутствует
872	491996.12	2363049.88	Картометрический метод	5.0	Закрепление отсутствует
873	491981.38	2363046.84	Картометрический метод	5.0	Закрепление отсутствует
874	491971.80	2363044.86	Картометрический метод	5.0	Закрепление отсутствует
875	491956.30	2363041.67	Картометрический метод	5.0	Закрепление отсутствует
876	491954.27	2363041.41	Картометрический метод	5.0	Закрепление отсутствует
877	491943.95	2363040.10	Картометрический метод	5.0	Закрепление отсутствует
878	491943.77	2363040.69	Картометрический метод	5.0	Закрепление отсутствует
879	491931.73	2363039.15	Картометрический метод	5.0	Закрепление отсутствует
880	491911.82	2363037.35	Картометрический метод	5.0	Закрепление отсутствует
881	491898.88	2363035.79	Картометрический метод	5.0	Закрепление отсутствует
882	491897.71	2363037.35	Картометрический метод	5.0	Закрепление отсутствует
883	491874.47	2363037.27	Картометрический метод	5.0	Закрепление отсутствует
884	491864.72	2363037.68	Картометрический метод	5.0	Закрепление отсутствует
885	491850.12	2363037.70	Картометрический метод	5.0	Закрепление отсутствует
886	491847.04	2363038.18	Картометрический метод	5.0	Закрепление отсутствует
887	491841.86	2363038.30	Картометрический метод	5.0	Закрепление отсутствует
888	491841.85	2363037.72	Картометрический метод	5.0	Закрепление отсутствует
842	491838.97	2363037.72	Картометрический метод	5.0	Закрепление отсутствует

2. Сведения о характерных точках границ объекта

Обозначение характерных точек границ	Координаты, м		Метод определения координат характерной точки	Средняя квадратическая погрешность положения характерной точки (Mt), м	Описание обозначения точки на местности (при наличии)
	X	Y			
1	2	3	4	5	6
889	491770.10	2362295.83	Картометрический метод	5.0	Закрепление отсутствует
890	491779.54	2362250.54	Картометрический метод	5.0	Закрепление отсутствует
891	491786.16	2362211.26	Картометрический метод	5.0	Закрепление отсутствует
892	491793.53	2362174.77	Картометрический метод	5.0	Закрепление отсутствует
893	491793.72	2362138.93	Картометрический метод	5.0	Закрепление отсутствует
894	491804.16	2362105.71	Картометрический метод	5.0	Закрепление отсутствует
895	491872.27	2362119.71	Картометрический метод	5.0	Закрепление отсутствует
896	491866.99	2362154.00	Картометрический метод	5.0	Закрепление отсутствует
897	491859.69	2362188.37	Картометрический метод	5.0	Закрепление отсутствует
898	491851.61	2362224.72	Картометрический метод	5.0	Закрепление отсутствует
899	491837.07	2362262.42	Картометрический метод	5.0	Закрепление отсутствует
900	491813.44	2362308.32	Картометрический метод	5.0	Закрепление отсутствует
889	491770.10	2362295.83	Картометрический метод	5.0	Закрепление отсутствует
901	491729.59	2362860.65	Картометрический метод	5.0	Закрепление отсутствует
902	491693.72	2362853.71	Картометрический метод	5.0	Закрепление отсутствует
903	491668.05	2362846.74	Картометрический метод	5.0	Закрепление отсутствует
904	491658.57	2362836.39	Картометрический метод	5.0	Закрепление отсутствует
905	491688.51	2362761.07	Картометрический метод	5.0	Закрепление отсутствует
906	491700.12	2362731.29	Картометрический метод	5.0	Закрепление отсутствует
907	491710.47	2362714.50	Картометрический метод	5.0	Закрепление отсутствует
908	491716.25	2362717.89	Картометрический метод	5.0	Закрепление отсутствует
909	491727.12	2362722.03	Картометрический метод	5.0	Закрепление отсутствует
910	491721.60	2362739.94	Картометрический метод	5.0	Закрепление отсутствует
911	491727.08	2362741.14	Картометрический метод	5.0	Закрепление отсутствует
912	491785.58	2362754.15	Картометрический метод	5.0	Закрепление отсутствует

2. Сведения о характерных точках границ объекта

Обозначение характерных точек границ	Координаты, м		Метод определения координат характерной точки	Средняя квадратическая погрешность положения характерной точки (Mt), м	Описание обозначения точки на местности (при наличии)
	X	Y			
1	2	3	4	5	6
913	491792.73	2362756.24	Картометрический метод	5.0	Закрепление отсутствует
914	491779.05	2362799.50	Картометрический метод	5.0	Закрепление отсутствует
915	491774.54	2362813.81	Картометрический метод	5.0	Закрепление отсутствует
916	491769.24	2362832.79	Картометрический метод	5.0	Закрепление отсутствует
917	491767.05	2362848.12	Картометрический метод	5.0	Закрепление отсутствует
918	491766.87	2362865.14	Картометрический метод	5.0	Закрепление отсутствует
919	491757.65	2362864.30	Картометрический метод	5.0	Закрепление отсутствует
901	491729.59	2362860.65	Картометрический метод	5.0	Закрепление отсутствует
920	491938.11	2362445.16	Картометрический метод	5.0	Закрепление отсутствует
921	491931.53	2362444.22	Картометрический метод	5.0	Закрепление отсутствует
922	491939.39	2362420.04	Картометрический метод	5.0	Закрепление отсутствует
923	491941.42	2362396.49	Картометрический метод	5.0	Закрепление отсутствует
924	491949.04	2362362.85	Картометрический метод	5.0	Закрепление отсутствует
925	491959.09	2362332.36	Картометрический метод	5.0	Закрепление отсутствует
926	491964.08	2362306.83	Картометрический метод	5.0	Закрепление отсутствует
927	491970.19	2362282.90	Картометрический метод	5.0	Закрепление отсутствует
928	491985.92	2362293.02	Картометрический метод	5.0	Закрепление отсутствует
929	491990.84	2362295.80	Картометрический метод	5.0	Закрепление отсутствует
930	491993.82	2362297.16	Картометрический метод	5.0	Закрепление отсутствует
931	491998.06	2362298.67	Картометрический метод	5.0	Закрепление отсутствует
932	492027.63	2362317.47	Картометрический метод	5.0	Закрепление отсутствует
933	491994.09	2362382.77	Картометрический метод	5.0	Закрепление отсутствует
934	491991.64	2362387.60	Картометрический метод	5.0	Закрепление отсутствует
935	491984.58	2362406.24	Картометрический метод	5.0	Закрепление отсутствует
936	491974.69	2362451.99	Картометрический метод	5.0	Закрепление отсутствует

2. Сведения о характерных точках границ объекта

Обозначение характерных точек границ	Координаты, м		Метод определения координат характерной точки	Средняя квадратическая погрешность положения характерной точки (Mt), м	Описание обозначения точки на местности (при наличии)
	X	Y			
1	2	3	4	5	6
937	491950.17	2362448.40	Картометрический метод	5.0	Закрепление отсутствует
938	491947.36	2362447.34	Картометрический метод	5.0	Закрепление отсутствует
939	491944.23	2362446.39	Картометрический метод	5.0	Закрепление отсутствует
940	491941.04	2362445.65	Картометрический метод	5.0	Закрепление отсутствует
920	491938.11	2362445.16	Картометрический метод	5.0	Закрепление отсутствует
941	491652.42	2362670.84	Картометрический метод	5.0	Закрепление отсутствует
942	491653.43	2362683.00	Картометрический метод	5.0	Закрепление отсутствует
943	491656.96	2362684.81	Картометрический метод	5.0	Закрепление отсутствует
944	491654.85	2362688.93	Картометрический метод	5.0	Закрепление отсутствует
945	491651.48	2362692.59	Картометрический метод	5.0	Закрепление отсутствует
946	491646.37	2362712.42	Картометрический метод	5.0	Закрепление отсутствует
947	491632.05	2362746.86	Картометрический метод	5.0	Закрепление отсутствует
948	491613.77	2362741.32	Картометрический метод	5.0	Закрепление отсутствует
949	491612.60	2362740.97	Картометрический метод	5.0	Закрепление отсутствует
950	491614.35	2362734.17	Картометрический метод	5.0	Закрепление отсутствует
951	491617.08	2362700.41	Картометрический метод	5.0	Закрепление отсутствует
952	491617.09	2362698.67	Картометрический метод	5.0	Закрепление отсутствует
953	491616.82	2362696.97	Картометрический метод	5.0	Закрепление отсутствует
954	491615.41	2362690.44	Картометрический метод	5.0	Закрепление отсутствует
955	491634.68	2362683.34	Картометрический метод	5.0	Закрепление отсутствует
956	491645.74	2362675.72	Картометрический метод	5.0	Закрепление отсутствует
941	491652.42	2362670.84	Картометрический метод	5.0	Закрепление отсутствует
957	489541.05	2363011.44	Картометрический метод	5.0	Закрепление отсутствует
958	489518.32	2363007.17	Картометрический метод	5.0	Закрепление отсутствует
959	489506.35	2363005.07	Картометрический метод	5.0	Закрепление отсутствует

2. Сведения о характерных точках границ объекта

Обозначение характерных точек границ	Координаты, м		Метод определения координат характерной точки	Средняя квадратическая погрешность положения характерной точки (Mt), м	Описание обозначения точки на местности (при наличии)
	X	Y			
1	2	3	4	5	6
960	489488.90	2363001.28	Картометрический метод	5.0	Закрепление отсутствует
961	489458.58	2362991.94	Картометрический метод	5.0	Закрепление отсутствует
962	489436.66	2362983.74	Картометрический метод	5.0	Закрепление отсутствует
963	489407.82	2362971.46	Картометрический метод	5.0	Закрепление отсутствует
964	489424.51	2362881.53	Картометрический метод	5.0	Закрепление отсутствует
965	489428.82	2362862.13	Картометрический метод	5.0	Закрепление отсутствует
966	489477.79	2362870.94	Картометрический метод	5.0	Закрепление отсутствует
967	489568.02	2362896.70	Картометрический метод	5.0	Закрепление отсутствует
968	489545.69	2363000.72	Картометрический метод	5.0	Закрепление отсутствует
957	489541.05	2363011.44	Картометрический метод	5.0	Закрепление отсутствует
969	487155.00	2363676.13	Картометрический метод	5.0	Закрепление отсутствует
970	487157.52	2363678.02	Картометрический метод	5.0	Закрепление отсутствует
971	487141.98	2363700.70	Картометрический метод	5.0	Закрепление отсутствует
972	487141.01	2363701.69	Картометрический метод	5.0	Закрепление отсутствует
973	487140.21	2363700.90	Картометрический метод	5.0	Закрепление отсутствует
974	487116.43	2363682.13	Картометрический метод	5.0	Закрепление отсутствует
975	487117.63	2363681.08	Картометрический метод	5.0	Закрепление отсутствует
976	487114.90	2363678.97	Картометрический метод	5.0	Закрепление отсутствует
977	487116.06	2363677.47	Картометрический метод	5.0	Закрепление отсутствует
978	487111.66	2363674.21	Картометрический метод	5.0	Закрепление отсутствует
979	487117.80	2363664.60	Картометрический метод	5.0	Закрепление отсутствует
980	487124.68	2363653.82	Картометрический метод	5.0	Закрепление отсутствует
981	487128.40	2363656.47	Картометрический метод	5.0	Закрепление отсутствует
982	487134.83	2363661.19	Картометрический метод	5.0	Закрепление отсутствует
983	487138.09	2363663.59	Картометрический метод	5.0	Закрепление отсутствует

2. Сведения о характерных точках границ объекта

Обозначение характерных точек границ	Координаты, м		Метод определения координат характерной точки	Средняя квадратическая погрешность положения характерной точки (Mt), м	Описание обозначения точки на местности (при наличии)
	X	Y			
1	2	3	4	5	6
984	487143.81	2363667.78	Картометрический метод	5.0	Закрепление отсутствует
969	487155.00	2363676.13	Картометрический метод	5.0	Закрепление отсутствует
985	494877.90	2361653.49	Картометрический метод	5.0	Закрепление отсутствует
986	494875.94	2361650.84	Картометрический метод	5.0	Закрепление отсутствует
987	494869.63	2361655.03	Картометрический метод	5.0	Закрепление отсутствует
988	494850.43	2361627.98	Картометрический метод	5.0	Закрепление отсутствует
989	494825.09	2361647.10	Картометрический метод	5.0	Закрепление отсутствует
990	494848.96	2361678.18	Картометрический метод	5.0	Закрепление отсутствует
991	494819.84	2361711.37	Картометрический метод	5.0	Закрепление отсутствует
992	494812.02	2361716.94	Картометрический метод	5.0	Закрепление отсутствует
993	494789.56	2361728.53	Картометрический метод	5.0	Закрепление отсутствует
994	494751.09	2361746.13	Картометрический метод	5.0	Закрепление отсутствует
995	494714.02	2361759.09	Картометрический метод	5.0	Закрепление отсутствует
996	494705.94	2361762.49	Картометрический метод	5.0	Закрепление отсутствует
997	494706.50	2361763.19	Картометрический метод	5.0	Закрепление отсутствует
998	494701.06	2361766.94	Картометрический метод	5.0	Закрепление отсутствует
999	494699.73	2361765.10	Картометрический метод	5.0	Закрепление отсутствует
1000	494664.65	2361779.78	Картометрический метод	5.0	Закрепление отсутствует
1001	494656.46	2361783.66	Картометрический метод	5.0	Закрепление отсутствует
1002	494646.80	2361786.60	Картометрический метод	5.0	Закрепление отсутствует
1003	494645.85	2361783.45	Картометрический метод	5.0	Закрепление отсутствует
1004	494643.30	2361783.88	Картометрический метод	5.0	Закрепление отсутствует
1005	494636.67	2361786.27	Картометрический метод	5.0	Закрепление отсутствует
1006	494627.95	2361791.50	Картометрический метод	5.0	Закрепление отсутствует
1007	494605.24	2361798.55	Картометрический метод	5.0	Закрепление отсутствует

2. Сведения о характерных точках границ объекта

Обозначение характерных точек границ	Координаты, м		Метод определения координат характерной точки	Средняя квадратическая погрешность положения характерной точки (Mt), м	Описание обозначения точки на местности (при наличии)
	X	Y			
1	2	3	4	5	6
1008	494603.11	2361793.74	Картометрический метод	5.0	Закрепление отсутствует
1009	494595.60	2361765.20	Картометрический метод	5.0	Закрепление отсутствует
1010	494631.62	2361741.19	Картометрический метод	5.0	Закрепление отсутствует
1011	494660.28	2361723.23	Картометрический метод	5.0	Закрепление отсутствует
1012	494678.73	2361710.81	Картометрический метод	5.0	Закрепление отсутствует
1013	494687.64	2361704.68	Картометрический метод	5.0	Закрепление отсутствует
1014	494704.74	2361697.46	Картометрический метод	5.0	Закрепление отсутствует
1015	494712.96	2361691.88	Картометрический метод	5.0	Закрепление отсутствует
1016	494716.56	2361685.63	Картометрический метод	5.0	Закрепление отсутствует
1017	494724.49	2361678.36	Картометрический метод	5.0	Закрепление отсутствует
1018	494770.21	2361644.01	Картометрический метод	5.0	Закрепление отсутствует
1019	494785.85	2361663.58	Картометрический метод	5.0	Закрепление отсутствует
1020	494810.20	2361642.60	Картометрический метод	5.0	Закрепление отсутствует
1021	494842.10	2361609.27	Картометрический метод	5.0	Закрепление отсутствует
1022	494867.78	2361585.38	Картометрический метод	5.0	Закрепление отсутствует
1023	494872.58	2361584.65	Картометрический метод	5.0	Закрепление отсутствует
1024	494882.29	2361589.97	Картометрический метод	5.0	Закрепление отсутствует
1025	494919.43	2361617.98	Картометрический метод	5.0	Закрепление отсутствует
1026	494913.02	2361628.90	Картометрический метод	5.0	Закрепление отсутствует
1027	494905.86	2361635.94	Картометрический метод	5.0	Закрепление отсутствует
1028	494902.93	2361640.83	Картометрический метод	5.0	Закрепление отсутствует
1029	494894.34	2361648.67	Картометрический метод	5.0	Закрепление отсутствует
1030	494891.65	2361650.07	Картометрический метод	5.0	Закрепление отсутствует
1031	494881.25	2361653.21	Картометрический метод	5.0	Закрепление отсутствует
985	494877.90	2361653.49	Картометрический метод	5.0	Закрепление отсутствует

2. Сведения о характерных точках границ объекта

Обозначение характерных точек границ	Координаты, м		Метод определения координат характерной точки	Средняя квадратическая погрешность положения характерной точки (Mt), м	Описание обозначения точки на местности (при наличии)
	X	Y			
1	2	3	4	5	6
1032	491833.24	2362962.08	Картометрический метод	5.0	Закрепление отсутствует
1033	491833.32	2362964.18	Картометрический метод	5.0	Закрепление отсутствует
1034	491833.95	2362979.73	Картометрический метод	5.0	Закрепление отсутствует
1035	491834.05	2362982.97	Картометрический метод	5.0	Закрепление отсутствует
1036	491835.02	2362982.88	Картометрический метод	5.0	Закрепление отсутствует
1037	491835.21	2362988.19	Картометрический метод	5.0	Закрепление отсутствует
1038	491834.22	2362988.25	Картометрический метод	5.0	Закрепление отсутствует
1039	491834.24	2362988.78	Картометрический метод	5.0	Закрепление отсутствует
1040	491832.09	2363038.29	Картометрический метод	5.0	Закрепление отсутствует
1041	491804.61	2363040.59	Картометрический метод	5.0	Закрепление отсутствует
1042	491793.56	2363041.32	Картометрический метод	5.0	Закрепление отсутствует
1043	491783.50	2363041.04	Картометрический метод	5.0	Закрепление отсутствует
1044	491775.03	2363040.80	Картометрический метод	5.0	Закрепление отсутствует
1045	491765.20	2363040.52	Картометрический метод	5.0	Закрепление отсутствует
1046	491747.65	2363040.67	Картометрический метод	5.0	Закрепление отсутствует
1047	491741.54	2363040.72	Картометрический метод	5.0	Закрепление отсутствует
1048	491715.08	2363040.96	Картометрический метод	5.0	Закрепление отсутствует
1049	491711.58	2363040.80	Картометрический метод	5.0	Закрепление отсутствует
1050	491709.45	2363040.71	Картометрический метод	5.0	Закрепление отсутствует
1051	491689.49	2363039.79	Картометрический метод	5.0	Закрепление отсутствует
1052	491682.61	2363035.71	Картометрический метод	5.0	Закрепление отсутствует
1053	491679.59	2363032.56	Картометрический метод	5.0	Закрепление отсутствует
1054	491669.41	2363021.87	Картометрический метод	5.0	Закрепление отсутствует
1055	491668.11	2363019.60	Картометрический метод	5.0	Закрепление отсутствует
1056	491667.11	2363017.85	Картометрический метод	5.0	Закрепление отсутствует

2. Сведения о характерных точках границ объекта

Обозначение характерных точек границ	Координаты, м		Метод определения координат характерной точки	Средняя квадратическая погрешность положения характерной точки (Mt), м	Описание обозначения точки на местности (при наличии)
	X	Y			
1	2	3	4	5	6
1057	491660.03	2363000.80	Картометрический метод	5.0	Закрепление отсутствует
1058	491658.85	2362996.70	Картометрический метод	5.0	Закрепление отсутствует
1059	491657.21	2362976.72	Картометрический метод	5.0	Закрепление отсутствует
1060	491683.49	2362978.02	Картометрический метод	5.0	Закрепление отсутствует
1061	491700.81	2362979.16	Картометрический метод	5.0	Закрепление отсутствует
1062	491731.96	2362981.10	Картометрический метод	5.0	Закрепление отсутствует
1063	491736.86	2362981.07	Картометрический метод	5.0	Закрепление отсутствует
1064	491736.85	2362972.13	Картометрический метод	5.0	Закрепление отсутствует
1065	491749.31	2362972.93	Картометрический метод	5.0	Закрепление отсутствует
1066	491749.08	2362980.99	Картометрический метод	5.0	Закрепление отсутствует
1067	491761.38	2362980.92	Картометрический метод	5.0	Закрепление отсутствует
1068	491772.31	2362980.25	Картометрический метод	5.0	Закрепление отсутствует
1069	491778.78	2362979.86	Картометрический метод	5.0	Закрепление отсутствует
1070	491778.86	2362963.44	Картометрический метод	5.0	Закрепление отсутствует
1071	491786.91	2362962.70	Картометрический метод	5.0	Закрепление отсутствует
1072	491829.91	2362962.96	Картометрический метод	5.0	Закрепление отсутствует
1032	491833.24	2362962.08	Картометрический метод	5.0	Закрепление отсутствует
1073	491792.52	2362895.95	Картометрический метод	5.0	Закрепление отсутствует
1074	491790.69	2362898.69	Картометрический метод	5.0	Закрепление отсутствует
1075	491787.52	2362907.60	Картометрический метод	5.0	Закрепление отсутствует
1076	491781.64	2362905.51	Картометрический метод	5.0	Закрепление отсутствует
1077	491780.52	2362905.20	Картометрический метод	5.0	Закрепление отсутствует
1078	491783.76	2362896.43	Картометрический метод	5.0	Закрепление отсутствует
1079	491785.79	2362890.89	Картометрический метод	5.0	Закрепление отсутствует
1073	491792.52	2362895.95	Картометрический метод	5.0	Закрепление отсутствует

2. Сведения о характерных точках границ объекта

Обозначение характерных точек границ	Координаты, м		Метод определения координат характерной точки	Средняя квадратическая погрешность положения характерной точки (Mt), м	Описание обозначения точки на местности (при наличии)
	X	Y			
1	2	3	4	5	6
1080	492771.59	2362737.30	Картометрический метод	5.0	Закрепление отсутствует
1081	493048.81	2362767.44	Картометрический метод	5.0	Закрепление отсутствует
1082	493096.36	2362773.38	Картометрический метод	5.0	Закрепление отсутствует
1083	493303.30	2362797.63	Картометрический метод	5.0	Закрепление отсутствует
1084	493317.72	2362803.87	Картометрический метод	5.0	Закрепление отсутствует
1085	493300.52	2362819.20	Картометрический метод	5.0	Закрепление отсутствует
1086	493281.83	2362834.08	Картометрический метод	5.0	Закрепление отсутствует
1087	493264.21	2362845.12	Картометрический метод	5.0	Закрепление отсутствует
1088	493248.62	2362852.19	Картометрический метод	5.0	Закрепление отсутствует
1089	493221.98	2362858.24	Картометрический метод	5.0	Закрепление отсутствует
1090	493198.80	2362858.65	Картометрический метод	5.0	Закрепление отсутствует
1091	493176.33	2362855.79	Картометрический метод	5.0	Закрепление отсутствует
1092	493153.62	2362851.95	Картометрический метод	5.0	Закрепление отсутствует
1093	493096.88	2362837.99	Картометрический метод	5.0	Закрепление отсутствует
1094	493013.86	2362815.49	Картометрический метод	5.0	Закрепление отсутствует
1095	492943.25	2362799.34	Картометрический метод	5.0	Закрепление отсутствует
1096	492910.60	2362794.27	Картометрический метод	5.0	Закрепление отсутствует
1097	492886.95	2362792.04	Картометрический метод	5.0	Закрепление отсутствует
1098	492812.31	2362788.75	Картометрический метод	5.0	Закрепление отсутствует
1099	492808.53	2362788.72	Картометрический метод	5.0	Закрепление отсутствует
1100	492800.41	2362788.99	Картометрический метод	5.0	Закрепление отсутствует
1101	492784.58	2362789.37	Картометрический метод	5.0	Закрепление отсутствует
1102	492784.47	2362788.80	Картометрический метод	5.0	Закрепление отсутствует
1103	492782.26	2362772.83	Картометрический метод	5.0	Закрепление отсутствует
1104	492775.16	2362750.21	Картометрический метод	5.0	Закрепление отсутствует

2. Сведения о характерных точках границ объекта

Обозначение характерных точек границ	Координаты, м		Метод определения координат характерной точки	Средняя квадратическая погрешность положения характерной точки (Mt), м	Описание обозначения точки на местности (при наличии)
	X	Y			
1	2	3	4	5	6
1080	492771.59	2362737.30	Картометрический метод	5.0	Закрепление отсутствует
1105	491968.12	2362240.50	Картометрический метод	5.0	Закрепление отсутствует
1106	491961.98	2362268.75	Картометрический метод	5.0	Закрепление отсутствует
1107	491952.92	2362303.97	Картометрический метод	5.0	Закрепление отсутствует
1108	491945.81	2362337.03	Картометрический метод	5.0	Закрепление отсутствует
1109	491945.11	2362340.25	Картометрический метод	5.0	Закрепление отсутствует
1110	491945.02	2362340.89	Картометрический метод	5.0	Закрепление отсутствует
1111	491947.70	2362341.26	Картометрический метод	5.0	Закрепление отсутствует
1112	491941.60	2362371.55	Картометрический метод	5.0	Закрепление отсутствует
1113	491935.99	2362370.67	Картометрический метод	5.0	Закрепление отсутствует
1114	491935.27	2362373.86	Картометрический метод	5.0	Закрепление отсутствует
1115	491938.09	2362374.18	Картометрический метод	5.0	Закрепление отсутствует
1116	491931.35	2362408.85	Картометрический метод	5.0	Закрепление отсутствует
1117	491929.36	2362408.62	Картометрический метод	5.0	Закрепление отсутствует
1118	491928.56	2362418.13	Картометрический метод	5.0	Закрепление отсутствует
1119	491920.49	2362442.58	Картометрический метод	5.0	Закрепление отсутствует
1120	491918.02	2362450.06	Картометрический метод	5.0	Закрепление отсутствует
1121	491883.69	2362483.03	Картометрический метод	5.0	Закрепление отсутствует
1122	491874.22	2362513.01	Картометрический метод	5.0	Закрепление отсутствует
1123	491862.77	2362556.66	Картометрический метод	5.0	Закрепление отсутствует
1124	491833.15	2362638.82	Картометрический метод	5.0	Закрепление отсутствует
1125	491810.90	2362700.37	Картометрический метод	5.0	Закрепление отсутствует
1126	491809.10	2362699.40	Картометрический метод	5.0	Закрепление отсутствует
1127	491744.15	2362665.33	Картометрический метод	5.0	Закрепление отсутствует
1128	491736.80	2362661.94	Картометрический метод	5.0	Закрепление отсутствует

2. Сведения о характерных точках границ объекта

Обозначение характерных точек границ	Координаты, м		Метод определения координат характерной точки	Средняя квадратическая погрешность положения характерной точки (Mt), м	Описание обозначения точки на местности (при наличии)
	X	Y			
1	2	3	4	5	6
1129	491800.60	2362534.10	Картометрический метод	5.0	Закрепление отсутствует
1130	491829.25	2362469.94	Картометрический метод	5.0	Закрепление отсутствует
1131	491844.48	2362435.82	Картометрический метод	5.0	Закрепление отсутствует
1132	491863.52	2362392.45	Картометрический метод	5.0	Закрепление отсутствует
1133	491869.60	2362378.62	Картометрический метод	5.0	Закрепление отсутствует
1134	491870.24	2362375.05	Картометрический метод	5.0	Закрепление отсутствует
1135	491871.35	2362368.69	Картометрический метод	5.0	Закрепление отсутствует
1136	491878.38	2362328.78	Картометрический метод	5.0	Закрепление отсутствует
1137	491898.23	2362264.49	Картометрический метод	5.0	Закрепление отсутствует
1138	491907.63	2362235.97	Картометрический метод	5.0	Закрепление отсутствует
1139	491919.22	2362200.86	Картометрический метод	5.0	Закрепление отсутствует
1140	491969.17	2362235.66	Картометрический метод	5.0	Закрепление отсутствует
1105	491968.12	2362240.50	Картометрический метод	5.0	Закрепление отсутствует
1141	491873.50	2361887.87	Картометрический метод	5.0	Закрепление отсутствует
1142	491887.44	2361900.31	Картометрический метод	5.0	Закрепление отсутствует
1143	491889.51	2361902.75	Картометрический метод	5.0	Закрепление отсутствует
1144	491912.02	2361920.41	Картометрический метод	5.0	Закрепление отсутствует
1145	491948.44	2361948.97	Картометрический метод	5.0	Закрепление отсутствует
1146	491958.99	2361954.88	Картометрический метод	5.0	Закрепление отсутствует
1147	491953.89	2361975.94	Картометрический метод	5.0	Закрепление отсутствует
1148	491950.33	2362049.69	Картометрический метод	5.0	Закрепление отсутствует
1149	491912.21	2362035.91	Картометрический метод	5.0	Закрепление отсутствует
1150	491910.93	2362032.72	Картометрический метод	5.0	Закрепление отсутствует
1151	491901.03	2362018.65	Картометрический метод	5.0	Закрепление отсутствует
1152	491878.38	2362002.29	Картометрический метод	5.0	Закрепление отсутствует

2. Сведения о характерных точках границ объекта

Обозначение характерных точек границ	Координаты, м		Метод определения координат характерной точки	Средняя квадратическая погрешность положения характерной точки (Mt), м	Описание обозначения точки на местности (при наличии)
	X	Y			
1	2	3	4	5	6
1153	491859.07	2361993.50	Картометрический метод	5.0	Закрепление отсутствует
1154	491837.66	2361991.92	Картометрический метод	5.0	Закрепление отсутствует
1155	491821.32	2361967.48	Картометрический метод	5.0	Закрепление отсутствует
1156	491818.54	2361963.31	Картометрический метод	5.0	Закрепление отсутствует
1157	491826.56	2361963.01	Картометрический метод	5.0	Закрепление отсутствует
1158	491826.27	2361955.03	Картометрический метод	5.0	Закрепление отсутствует
1159	491826.92	2361950.24	Картометрический метод	5.0	Закрепление отсутствует
1160	491829.76	2361943.10	Картометрический метод	5.0	Закрепление отсутствует
1161	491832.89	2361935.99	Картометрический метод	5.0	Закрепление отсутствует
1162	491836.60	2361929.16	Картометрический метод	5.0	Закрепление отсутствует
1163	491840.93	2361922.56	Картометрический метод	5.0	Закрепление отсутствует
1164	491845.64	2361916.53	Картометрический метод	5.0	Закрепление отсутствует
1165	491849.13	2361912.38	Картометрический метод	5.0	Закрепление отсутствует
1166	491862.57	2361898.87	Картометрический метод	5.0	Закрепление отсутствует
1167	491871.87	2361888.92	Картометрический метод	5.0	Закрепление отсутствует
1168	491872.40	2361889.33	Картометрический метод	5.0	Закрепление отсутствует
1141	491873.50	2361887.87	Картометрический метод	5.0	Закрепление отсутствует
1169	492085.05	2361505.28	Картометрический метод	5.0	Закрепление отсутствует
1170	492093.41	2361506.09	Картометрический метод	5.0	Закрепление отсутствует
1171	492095.23	2361515.91	Картометрический метод	5.0	Закрепление отсутствует
1172	492096.56	2361528.55	Картометрический метод	5.0	Закрепление отсутствует
1173	492097.43	2361538.39	Картометрический метод	5.0	Закрепление отсутствует
1174	492097.78	2361546.69	Картометрический метод	5.0	Закрепление отсутствует
1175	492096.05	2361592.57	Картометрический метод	5.0	Закрепление отсутствует
1176	492094.06	2361623.26	Картометрический метод	5.0	Закрепление отсутствует

2. Сведения о характерных точках границ объекта

Обозначение характерных точек границ	Координаты, м		Метод определения координат характерной точки	Средняя квадратическая погрешность положения характерной точки (Mt), м	Описание обозначения точки на местности (при наличии)
	X	Y			
1	2	3	4	5	6
1177	492091.36	2361665.76	Картометрический метод	5.0	Закрепление отсутствует
1178	492091.17	2361675.09	Картометрический метод	5.0	Закрепление отсутствует
1179	492089.91	2361706.95	Картометрический метод	5.0	Закрепление отсутствует
1180	492087.54	2361761.55	Картометрический метод	5.0	Закрепление отсутствует
1181	492079.12	2361760.31	Картометрический метод	5.0	Закрепление отсутствует
1182	492049.28	2361757.44	Картометрический метод	5.0	Закрепление отсутствует
1183	492045.67	2361779.01	Картометрический метод	5.0	Закрепление отсутствует
1184	492043.51	2361788.24	Картометрический метод	5.0	Закрепление отсутствует
1185	492031.22	2361786.64	Картометрический метод	5.0	Закрепление отсутствует
1186	492029.61	2361791.91	Картометрический метод	5.0	Закрепление отсутствует
1187	492021.06	2361806.45	Картометрический метод	5.0	Закрепление отсутствует
1188	492020.67	2361807.34	Картометрический метод	5.0	Закрепление отсутствует
1189	492019.50	2361809.49	Картометрический метод	5.0	Закрепление отсутствует
1190	492010.39	2361829.97	Картометрический метод	5.0	Закрепление отсутствует
1191	491988.88	2361877.25	Картометрический метод	5.0	Закрепление отсутствует
1192	491976.18	2361908.31	Картометрический метод	5.0	Закрепление отсутствует
1193	491963.25	2361940.32	Картометрический метод	5.0	Закрепление отсутствует
1194	491957.48	2361936.99	Картометрический метод	5.0	Закрепление отсутствует
1195	491923.26	2361910.16	Картометрический метод	5.0	Закрепление отсутствует
1196	491888.93	2361888.35	Картометрический метод	5.0	Закрепление отсутствует
1197	491888.99	2361883.27	Картометрический метод	5.0	Закрепление отсутствует
1198	491881.91	2361877.72	Картометрический метод	5.0	Закрепление отсутствует
1199	491888.06	2361870.71	Картометрический метод	5.0	Закрепление отсутствует
1200	491900.05	2361856.12	Картометрический метод	5.0	Закрепление отсутствует
1201	491911.15	2361839.47	Картометрический метод	5.0	Закрепление отсутствует

2. Сведения о характерных точках границ объекта

Обозначение характерных точек границ	Координаты, м		Метод определения координат характерной точки	Средняя квадратическая погрешность положения характерной точки (Mt), м	Описание обозначения точки на местности (при наличии)
	X	Y			
1	2	3	4	5	6
1202	491919.06	2361826.67	Картометрический метод	5.0	Закрепление отсутствует
1203	491947.40	2361782.31	Картометрический метод	5.0	Закрепление отсутствует
1204	491957.56	2361767.02	Картометрический метод	5.0	Закрепление отсутствует
1205	491967.54	2361751.28	Картометрический метод	5.0	Закрепление отсутствует
1206	491984.46	2361718.01	Картометрический метод	5.0	Закрепление отсутствует
1207	491997.58	2361694.24	Картометрический метод	5.0	Закрепление отсутствует
1208	492001.60	2361686.59	Картометрический метод	5.0	Закрепление отсутствует
1209	492005.13	2361678.86	Картометрический метод	5.0	Закрепление отсутствует
1210	492008.23	2361670.95	Картометрический метод	5.0	Закрепление отсутствует
1211	492010.91	2361662.79	Картометрический метод	5.0	Закрепление отсутствует
1212	492018.03	2361632.64	Картометрический метод	5.0	Закрепление отсутствует
1213	492026.08	2361598.53	Картометрический метод	5.0	Закрепление отсутствует
1214	492027.24	2361588.37	Картометрический метод	5.0	Закрепление отсутствует
1215	492027.67	2361578.36	Картометрический метод	5.0	Закрепление отсутствует
1216	492027.42	2361568.51	Картометрический метод	5.0	Закрепление отсутствует
1217	492026.30	2361542.45	Картометрический метод	5.0	Закрепление отсутствует
1218	492025.26	2361522.70	Картометрический метод	5.0	Закрепление отсутствует
1219	492023.72	2361502.64	Картометрический метод	5.0	Закрепление отсутствует
1220	492024.55	2361502.62	Картометрический метод	5.0	Закрепление отсутствует
1169	492085.05	2361505.28	Картометрический метод	5.0	Закрепление отсутствует
1221	491758.04	2361021.87	Картометрический метод	5.0	Закрепление отсутствует
1222	491812.88	2361068.27	Картометрический метод	5.0	Закрепление отсутствует
1223	491823.73	2361077.44	Картометрический метод	5.0	Закрепление отсутствует
1224	491868.32	2361116.16	Картометрический метод	5.0	Закрепление отсутствует
1225	491844.61	2361160.91	Картометрический метод	5.0	Закрепление отсутствует

2. Сведения о характерных точках границ объекта

Обозначение характерных точек границ	Координаты, м		Метод определения координат характерной точки	Средняя квадратическая погрешность положения характерной точки (Mt), м	Описание обозначения точки на местности (при наличии)
	X	Y			
1	2	3	4	5	6
1226	491844.05	2361164.40	Картометрический метод	5.0	Закрепление отсутствует
1227	491846.42	2361168.06	Картометрический метод	5.0	Закрепление отсутствует
1228	491873.33	2361185.99	Картометрический метод	5.0	Закрепление отсутствует
1229	491921.33	2361217.71	Картометрический метод	5.0	Закрепление отсутствует
1230	491922.11	2361217.89	Картометрический метод	5.0	Закрепление отсутствует
1231	491998.61	2361218.35	Картометрический метод	5.0	Закрепление отсутствует
1232	492014.21	2361262.05	Картометрический метод	5.0	Закрепление отсутствует
1233	492082.24	2361437.06	Картометрический метод	5.0	Закрепление отсутствует
1234	492085.65	2361458.17	Картометрический метод	5.0	Закрепление отсутствует
1235	492081.30	2361456.05	Картометрический метод	5.0	Закрепление отсутствует
1236	492076.49	2361455.53	Картометрический метод	5.0	Закрепление отсутствует
1237	492074.09	2361455.90	Картометрический метод	5.0	Закрепление отсутствует
1238	492017.87	2361469.70	Картометрический метод	5.0	Закрепление отсутствует
1239	492001.54	2361430.39	Картометрический метод	5.0	Закрепление отсутствует
1240	491985.85	2361404.96	Картометрический метод	5.0	Закрепление отсутствует
1241	491984.14	2361403.31	Картометрический метод	5.0	Закрепление отсутствует
1242	491982.18	2361401.01	Картометрический метод	5.0	Закрепление отсутствует
1243	491978.49	2361396.49	Картометрический метод	5.0	Закрепление отсутствует
1244	491964.38	2361379.95	Картометрический метод	5.0	Закрепление отсутствует
1245	491943.64	2361361.23	Картометрический метод	5.0	Закрепление отсутствует
1246	491919.76	2361345.53	Картометрический метод	5.0	Закрепление отсутствует
1247	491882.89	2361326.87	Картометрический метод	5.0	Закрепление отсутствует
1248	491845.47	2361315.40	Картометрический метод	5.0	Закрепление отсутствует
1249	491834.88	2361311.34	Картометрический метод	5.0	Закрепление отсутствует
1250	491816.35	2361304.24	Картометрический метод	5.0	Закрепление отсутствует

2. Сведения о характерных точках границ объекта

Обозначение характерных точек границ	Координаты, м		Метод определения координат характерной точки	Средняя квадратическая погрешность положения характерной точки (Mt), м	Описание обозначения точки на местности (при наличии)
	X	Y			
1	2	3	4	5	6
1251	491789.12	2361296.66	Картометрический метод	5.0	Закрепление отсутствует
1252	491764.88	2361287.53	Картометрический метод	5.0	Закрепление отсутствует
1253	491738.91	2361279.19	Картометрический метод	5.0	Закрепление отсутствует
1254	491712.49	2361276.38	Картометрический метод	5.0	Закрепление отсутствует
1255	491704.05	2361274.59	Картометрический метод	5.0	Закрепление отсутствует
1256	491696.00	2361272.88	Картометрический метод	5.0	Закрепление отсутствует
1257	491689.97	2361272.64	Картометрический метод	5.0	Закрепление отсутствует
1258	491686.38	2361272.55	Картометрический метод	5.0	Закрепление отсутствует
1259	491680.84	2361271.04	Картометрический метод	5.0	Закрепление отсутствует
1260	491675.34	2361267.78	Картометрический метод	5.0	Закрепление отсутствует
1261	491665.54	2361259.23	Картометрический метод	5.0	Закрепление отсутствует
1262	491653.85	2361215.78	Картометрический метод	5.0	Закрепление отсутствует
1263	491654.60	2361207.24	Картометрический метод	5.0	Закрепление отсутствует
1264	491657.66	2361172.17	Картометрический метод	5.0	Закрепление отсутствует
1265	491669.97	2361145.20	Картометрический метод	5.0	Закрепление отсутствует
1266	491668.17	2361143.01	Картометрический метод	5.0	Закрепление отсутствует
1267	491672.05	2361134.78	Картометрический метод	5.0	Закрепление отсутствует
1268	491674.94	2361134.10	Картометрический метод	5.0	Закрепление отсутствует
1269	491699.34	2361087.07	Картометрический метод	5.0	Закрепление отсутствует
1270	491701.65	2361088.59	Картометрический метод	5.0	Закрепление отсутствует
1271	491711.49	2361076.25	Картометрический метод	5.0	Закрепление отсутствует
1272	491721.22	2361066.20	Картометрический метод	5.0	Закрепление отсутствует
1273	491726.08	2361057.77	Картометрический метод	5.0	Закрепление отсутствует
1221	491758.04	2361021.87	Картометрический метод	5.0	Закрепление отсутствует
1274	492034.69	2360882.70	Картометрический метод	5.0	Закрепление отсутствует

2. Сведения о характерных точках границ объекта

Обозначение характерных точек границ	Координаты, м		Метод определения координат характерной точки	Средняя квадратическая погрешность положения характерной точки (Mt), м	Описание обозначения точки на местности (при наличии)
	X	Y			
1	2	3	4	5	6
1275	492032.22	2360900.92	Картометрический метод	5.0	Закрепление отсутствует
1276	492015.73	2361000.49	Картометрический метод	5.0	Закрепление отсутствует
1277	491999.54	2361090.30	Картометрический метод	5.0	Закрепление отсутствует
1278	491999.52	2361093.30	Картометрический метод	5.0	Закрепление отсутствует
1279	491884.96	2361094.18	Картометрический метод	5.0	Закрепление отсутствует
1280	491881.65	2361094.98	Картометрический метод	5.0	Закрепление отсутствует
1281	491879.83	2361096.80	Картометрический метод	5.0	Закрепление отсутствует
1282	491873.93	2361106.46	Картометрический метод	5.0	Закрепление отсутствует
1283	491830.89	2361069.09	Картометрический метод	5.0	Закрепление отсутствует
1284	491765.38	2361013.62	Картометрический метод	5.0	Закрепление отсутствует
1285	491798.60	2360976.59	Картометрический метод	5.0	Закрепление отсутствует
1286	491813.32	2360972.02	Картометрический метод	5.0	Закрепление отсутствует
1287	491844.60	2360959.84	Картометрический метод	5.0	Закрепление отсутствует
1288	491950.26	2360941.31	Картометрический метод	5.0	Закрепление отсутствует
1289	491971.77	2360929.15	Картометрический метод	5.0	Закрепление отсутствует
1290	491986.18	2360922.14	Картометрический метод	5.0	Закрепление отсутствует
1274	492034.69	2360882.70	Картометрический метод	5.0	Закрепление отсутствует
1291	491998.69	2361207.21	Картометрический метод	5.0	Закрепление отсутствует
1292	491924.60	2361206.96	Картометрический метод	5.0	Закрепление отсутствует
1293	491892.99	2361185.89	Картометрический метод	5.0	Закрепление отсутствует
1294	491856.66	2361161.67	Картометрический метод	5.0	Закрепление отсутствует
1295	491879.92	2361117.77	Картометрический метод	5.0	Закрепление отсутствует
1296	491887.46	2361105.41	Картометрический метод	5.0	Закрепление отсутствует
1297	491999.44	2361104.34	Картометрический метод	5.0	Закрепление отсутствует
1298	491999.04	2361159.53	Картометрический метод	5.0	Закрепление отсутствует

2. Сведения о характерных точках границ объекта

Обозначение характерных точек границ	Координаты, м		Метод определения координат характерной точки	Средняя квадратическая погрешность положения характерной точки (Mt), м	Описание обозначения точки на местности (при наличии)
	X	Y			
1	2	3	4	5	6
1291	491998.69	2361207.21	Картометрический метод	5.0	Закрепление отсутствует
1299	491939.30	2360558.46	Картометрический метод	5.0	Закрепление отсутствует
1300	491939.74	2360558.60	Картометрический метод	5.0	Закрепление отсутствует
1301	491982.15	2360570.03	Картометрический метод	5.0	Закрепление отсутствует
1302	491979.47	2360606.60	Картометрический метод	5.0	Закрепление отсутствует
1303	491976.79	2360643.18	Картометрический метод	5.0	Закрепление отсутствует
1304	491967.41	2360677.94	Картометрический метод	5.0	Закрепление отсутствует
1305	491958.05	2360712.71	Картометрический метод	5.0	Закрепление отсутствует
1306	491948.68	2360747.47	Картометрический метод	5.0	Закрепление отсутствует
1307	491939.30	2360782.23	Картометрический метод	5.0	Закрепление отсутствует
1308	491920.44	2360814.44	Картометрический метод	5.0	Закрепление отсутствует
1309	491897.47	2360846.07	Картометрический метод	5.0	Закрепление отсутствует
1310	491864.18	2360849.37	Картометрический метод	5.0	Закрепление отсутствует
1311	491866.39	2360837.67	Картометрический метод	5.0	Закрепление отсутствует
1312	491867.29	2360836.03	Картометрический метод	5.0	Закрепление отсутствует
1313	491875.77	2360803.17	Картометрический метод	5.0	Закрепление отсутствует
1314	491873.43	2360802.54	Картометрический метод	5.0	Закрепление отсутствует
1315	491882.75	2360767.77	Картометрический метод	5.0	Закрепление отсутствует
1316	491892.13	2360733.00	Картометрический метод	5.0	Закрепление отсутствует
1317	491901.51	2360698.25	Картометрический метод	5.0	Закрепление отсутствует
1318	491910.88	2360663.48	Картометрический метод	5.0	Закрепление отсутствует
1319	491920.26	2360628.73	Картометрический метод	5.0	Закрепление отсутствует
1320	491929.63	2360593.96	Картометрический метод	5.0	Закрепление отсутствует
1321	491939.02	2360559.20	Картометрический метод	5.0	Закрепление отсутствует
1299	491939.30	2360558.46	Картометрический метод	5.0	Закрепление отсутствует

2. Сведения о характерных точках границ объекта

Обозначение характерных точек границ	Координаты, м		Метод определения координат характерной точки	Средняя квадратическая погрешность положения характерной точки (Mt), м	Описание обозначения точки на местности (при наличии)
	X	Y			
1	2	3	4	5	6
1322	491907.10	2360540.74	Картометрический метод	5.0	Закрепление отсутствует
1323	491918.48	2360543.29	Картометрический метод	5.0	Закрепление отсутствует
1324	491928.97	2360545.64	Картометрический метод	5.0	Закрепление отсутствует
1325	491931.25	2360546.24	Картометрический метод	5.0	Закрепление отсутствует
1326	491925.91	2360571.45	Картометрический метод	5.0	Закрепление отсутствует
1327	491864.49	2360799.90	Картометрический метод	5.0	Закрепление отсутствует
1328	491863.76	2360799.76	Картометрический метод	5.0	Закрепление отсутствует
1329	491863.72	2360799.92	Картометрический метод	5.0	Закрепление отсутствует
1330	491861.28	2360799.27	Картометрический метод	5.0	Закрепление отсутствует
1331	491853.41	2360830.03	Картометрический метод	5.0	Закрепление отсутствует
1332	491848.91	2360836.24	Картометрический метод	5.0	Закрепление отсутствует
1333	491773.58	2360861.39	Картометрический метод	5.0	Закрепление отсутствует
1334	491711.50	2360893.17	Картометрический метод	5.0	Закрепление отсутствует
1335	491666.02	2360935.07	Картометрический метод	5.0	Закрепление отсутствует
1336	491661.09	2360941.14	Картометрический метод	5.0	Закрепление отсутствует
1337	491631.76	2360971.86	Картометрический метод	5.0	Закрепление отсутствует
1338	491609.28	2360994.60	Картометрический метод	5.0	Закрепление отсутствует
1339	491603.54	2361007.74	Картометрический метод	5.0	Закрепление отсутствует
1340	491587.35	2361043.94	Картометрический метод	5.0	Закрепление отсутствует
1341	491574.23	2361070.83	Картометрический метод	5.0	Закрепление отсутствует
1342	491567.62	2361092.90	Картометрический метод	5.0	Закрепление отсутствует
1343	491554.79	2361151.21	Картометрический метод	5.0	Закрепление отсутствует
1344	491554.11	2361174.92	Картометрический метод	5.0	Закрепление отсутствует
1345	491554.64	2361190.90	Картометрический метод	5.0	Закрепление отсутствует
1346	491559.22	2361191.82	Картометрический метод	5.0	Закрепление отсутствует

2. Сведения о характерных точках границ объекта

Обозначение характерных точек границ	Координаты, м		Метод определения координат характерной точки	Средняя квадратическая погрешность положения характерной точки (Mt), м	Описание обозначения точки на местности (при наличии)
	X	Y			
1	2	3	4	5	6
1347	491561.67	2361197.57	Картометрический метод	5.0	Закрепление отсутствует
1348	491562.81	2361225.47	Картометрический метод	5.0	Закрепление отсутствует
1349	491568.62	2361249.86	Картометрический метод	5.0	Закрепление отсутствует
1350	491571.94	2361266.80	Картометрический метод	5.0	Закрепление отсутствует
1351	491586.66	2361290.98	Картометрический метод	5.0	Закрепление отсутствует
1352	491597.67	2361307.92	Картометрический метод	5.0	Закрепление отсутствует
1353	491611.42	2361322.51	Картометрический метод	5.0	Закрепление отсутствует
1354	491573.42	2361374.50	Картометрический метод	5.0	Закрепление отсутствует
1355	491563.47	2361367.43	Картометрический метод	5.0	Закрепление отсутствует
1356	491541.03	2361360.03	Картометрический метод	5.0	Закрепление отсутствует
1357	491536.28	2361356.63	Картометрический метод	5.0	Закрепление отсутствует
1358	491500.58	2361279.62	Картометрический метод	5.0	Закрепление отсутствует
1359	491451.18	2361170.01	Картометрический метод	5.0	Закрепление отсутствует
1360	491451.62	2361154.38	Картометрический метод	5.0	Закрепление отсутствует
1361	491461.16	2361132.43	Картометрический метод	5.0	Закрепление отсутствует
1362	491561.41	2360993.22	Картометрический метод	5.0	Закрепление отсутствует
1363	491598.15	2360944.27	Картометрический метод	5.0	Закрепление отсутствует
1364	491707.55	2360798.53	Картометрический метод	5.0	Закрепление отсутствует
1365	491794.69	2360684.27	Картометрический метод	5.0	Закрепление отсутствует
1366	491856.29	2360607.00	Картометрический метод	5.0	Закрепление отсутствует
1322	491907.10	2360540.74	Картометрический метод	5.0	Закрепление отсутствует
1367	491944.82	2361680.38	Картометрический метод	5.0	Закрепление отсутствует
1368	491939.94	2361679.05	Картометрический метод	5.0	Закрепление отсутствует
1369	491912.94	2361673.57	Картометрический метод	5.0	Закрепление отсутствует
1370	491920.90	2361646.90	Картометрический метод	5.0	Закрепление отсутствует

2. Сведения о характерных точках границ объекта

Обозначение характерных точек границ	Координаты, м		Метод определения координат характерной точки	Средняя квадратическая погрешность положения характерной точки (Mt), м	Описание обозначения точки на местности (при наличии)
	X	Y			
1	2	3	4	5	6
1371	491921.31	2361644.13	Картометрический метод	5.0	Закрепление отсутствует
1372	491920.01	2361616.90	Картометрический метод	5.0	Закрепление отсутствует
1373	491918.43	2361585.96	Картометрический метод	5.0	Закрепление отсутствует
1374	491918.27	2361584.55	Картометрический метод	5.0	Закрепление отсутствует
1375	491909.33	2361537.19	Картометрический метод	5.0	Закрепление отсутствует
1376	491907.96	2361534.44	Картометрический метод	5.0	Закрепление отсутствует
1377	491848.28	2361469.23	Картометрический метод	5.0	Закрепление отсутствует
1378	491826.35	2361446.48	Картометрический метод	5.0	Закрепление отсутствует
1379	491822.34	2361443.84	Картометрический метод	5.0	Закрепление отсутствует
1380	491776.13	2361437.72	Картометрический метод	5.0	Закрепление отсутствует
1381	491762.82	2361438.62	Картометрический метод	5.0	Закрепление отсутствует
1382	491714.70	2361441.88	Картометрический метод	5.0	Закрепление отсутствует
1383	491719.79	2361439.44	Картометрический метод	5.0	Закрепление отсутствует
1384	491730.08	2361437.00	Картометрический метод	5.0	Закрепление отсутствует
1385	491743.13	2361340.75	Картометрический метод	5.0	Закрепление отсутствует
1386	491770.94	2361348.32	Картометрический метод	5.0	Закрепление отсутствует
1387	491801.27	2361354.74	Картометрический метод	5.0	Закрепление отсутствует
1388	491849.33	2361369.14	Картометрический метод	5.0	Закрепление отсутствует
1389	491879.88	2361379.09	Картометрический метод	5.0	Закрепление отсутствует
1390	491905.58	2361395.20	Картометрический метод	5.0	Закрепление отсутствует
1391	491908.87	2361403.74	Картометрический метод	5.0	Закрепление отсутствует
1392	491920.30	2361409.95	Картометрический метод	5.0	Закрепление отсутствует
1393	491937.51	2361428.61	Картометрический метод	5.0	Закрепление отсутствует
1394	491948.02	2361435.02	Картометрический метод	5.0	Закрепление отсутствует
1395	491962.78	2361457.78	Картометрический метод	5.0	Закрепление отсутствует

2. Сведения о характерных точках границ объекта

Обозначение характерных точек границ	Координаты, м		Метод определения координат характерной точки	Средняя квадратическая погрешность положения характерной точки (Mt), м	Описание обозначения точки на местности (при наличии)
	X	Y			
1	2	3	4	5	6
1396	491973.82	2361496.93	Картометрический метод	5.0	Закрепление отсутствует
1397	491981.53	2361534.55	Картометрический метод	5.0	Закрепление отсутствует
1398	491980.31	2361561.63	Картометрический метод	5.0	Закрепление отсутствует
1399	491974.22	2361596.68	Картометрический метод	5.0	Закрепление отсутствует
1400	491963.47	2361639.44	Картометрический метод	5.0	Закрепление отсутствует
1367	491944.82	2361680.38	Картометрический метод	5.0	Закрепление отсутствует
1401	491783.78	2361447.22	Картометрический метод	5.0	Закрепление отсутствует
1402	491819.22	2361453.56	Картометрический метод	5.0	Закрепление отсутствует
1403	491840.96	2361476.10	Картометрический метод	5.0	Закрепление отсутствует
1404	491855.28	2361493.14	Картометрический метод	5.0	Закрепление отсутствует
1405	491880.91	2361521.07	Картометрический метод	5.0	Закрепление отсутствует
1406	491899.71	2361540.13	Картометрический метод	5.0	Закрепление отсутствует
1407	491903.60	2361561.17	Картометрический метод	5.0	Закрепление отсутствует
1408	491908.24	2361585.96	Картометрический метод	5.0	Закрепление отсутствует
1409	491909.82	2361616.90	Картометрический метод	5.0	Закрепление отсутствует
1410	491911.15	2361643.21	Картометрический метод	5.0	Закрепление отсутствует
1411	491903.91	2361669.49	Картометрический метод	5.0	Закрепление отсутствует
1412	491895.26	2361696.54	Картометрический метод	5.0	Закрепление отсутствует
1413	491889.55	2361710.34	Картометрический метод	5.0	Закрепление отсутствует
1414	491885.76	2361721.02	Картометрический метод	5.0	Закрепление отсутствует
1415	491878.66	2361740.32	Картометрический метод	5.0	Закрепление отсутствует
1416	491864.19	2361766.98	Картометрический метод	5.0	Закрепление отсутствует
1417	491855.13	2361784.84	Картометрический метод	5.0	Закрепление отсутствует
1418	491848.04	2361796.11	Картометрический метод	5.0	Закрепление отсутствует
1419	491842.28	2361808.89	Картометрический метод	5.0	Закрепление отсутствует

2. Сведения о характерных точках границ объекта

Обозначение характерных точек границ	Координаты, м		Метод определения координат характерной точки	Средняя квадратическая погрешность положения характерной точки (Mt), м	Описание обозначения точки на местности (при наличии)
	X	Y			
1	2	3	4	5	6
1420	491820.57	2361838.34	Картометрический метод	5.0	Закрепление отсутствует
1421	491766.24	2361808.79	Картометрический метод	5.0	Закрепление отсутствует
1422	491735.60	2361796.85	Картометрический метод	5.0	Закрепление отсутствует
1423	491737.97	2361597.15	Картометрический метод	5.0	Закрепление отсутствует
1424	491739.05	2361506.75	Картометрический метод	5.0	Закрепление отсутствует
1425	491753.70	2361486.85	Картометрический метод	5.0	Закрепление отсутствует
1426	491762.02	2361474.92	Картометрический метод	5.0	Закрепление отсутствует
1427	491778.34	2361454.16	Картометрический метод	5.0	Закрепление отсутствует
1401	491783.78	2361447.22	Картометрический метод	5.0	Закрепление отсутствует
1428	491767.75	2361449.66	Картометрический метод	5.0	Закрепление отсутствует
1429	491749.41	2361474.65	Картометрический метод	5.0	Закрепление отсутствует
1430	491730.40	2361499.95	Картометрический метод	5.0	Закрепление отсутствует
1431	491728.67	2361503.09	Картометрический метод	5.0	Закрепление отсутствует
1432	491728.04	2361507.21	Картометрический метод	5.0	Закрепление отсутствует
1433	491726.96	2361597.40	Картометрический метод	5.0	Закрепление отсутствует
1434	491724.64	2361793.17	Картометрический метод	5.0	Закрепление отсутствует
1435	491687.08	2361799.48	Картометрический метод	5.0	Закрепление отсутствует
1436	491632.09	2361795.84	Картометрический метод	5.0	Закрепление отсутствует
1437	491630.48	2361778.18	Картометрический метод	5.0	Закрепление отсутствует
1438	491625.67	2361725.61	Картометрический метод	5.0	Закрепление отсутствует
1439	491625.63	2361725.14	Картометрический метод	5.0	Закрепление отсутствует
1440	491626.05	2361712.49	Картометрический метод	5.0	Закрепление отсутствует
1441	491630.92	2361567.31	Картометрический метод	5.0	Закрепление отсутствует
1442	491629.60	2361539.00	Картометрический метод	5.0	Закрепление отсутствует
1443	491621.37	2361468.17	Картометрический метод	5.0	Закрепление отсутствует

2. Сведения о характерных точках границ объекта

Обозначение характерных точек границ	Координаты, м		Метод определения координат характерной точки	Средняя квадратическая погрешность положения характерной точки (Mt), м	Описание обозначения точки на местности (при наличии)
	X	Y			
1	2	3	4	5	6
1444	491629.83	2361466.11	Картометрический метод	5.0	Закрепление отсутствует
1445	491679.87	2361491.75	Картометрический метод	5.0	Закрепление отсутствует
1446	491686.08	2361489.11	Картометрический метод	5.0	Закрепление отсутствует
1447	491710.16	2361457.40	Картометрический метод	5.0	Закрепление отсутствует
1448	491717.93	2361453.06	Картометрический метод	5.0	Закрепление отсутствует
1428	491767.75	2361449.66	Картометрический метод	5.0	Закрепление отсутствует
1449	491818.19	2361850.99	Картометрический метод	5.0	Закрепление отсутствует
1450	491819.98	2361852.93	Картометрический метод	5.0	Закрепление отсутствует
1451	491818.32	2361853.77	Картометрический метод	5.0	Закрепление отсутствует
1452	491816.96	2361854.78	Картометрический метод	5.0	Закрепление отсутствует
1453	491813.50	2361858.57	Картометрический метод	5.0	Закрепление отсутствует
1454	491812.62	2361859.71	Картометрический метод	5.0	Закрепление отсутствует
1455	491808.90	2361861.72	Картометрический метод	5.0	Закрепление отсутствует
1456	491798.24	2361868.37	Картометрический метод	5.0	Закрепление отсутствует
1457	491781.79	2361877.42	Картометрический метод	5.0	Закрепление отсутствует
1458	491753.07	2361885.56	Картометрический метод	5.0	Закрепление отсутствует
1459	491745.45	2361888.90	Картометрический метод	5.0	Закрепление отсутствует
1460	491739.52	2361892.17	Картометрический метод	5.0	Закрепление отсутствует
1461	491737.94	2361893.56	Картометрический метод	5.0	Закрепление отсутствует
1462	491734.35	2361895.02	Картометрический метод	5.0	Закрепление отсутствует
1463	491707.93	2361909.59	Картометрический метод	5.0	Закрепление отсутствует
1464	491706.86	2361910.42	Картометрический метод	5.0	Закрепление отсутствует
1465	491681.68	2361936.09	Картометрический метод	5.0	Закрепление отсутствует
1466	491681.03	2361936.91	Картометрический метод	5.0	Закрепление отсутствует
1467	491665.26	2361961.78	Картометрический метод	5.0	Закрепление отсутствует

2. Сведения о характерных точках границ объекта

Обозначение характерных точек границ	Координаты, м		Метод определения координат характерной точки	Средняя квадратическая погрешность положения характерной точки (Mt), м	Описание обозначения точки на местности (при наличии)
	X	Y			
1	2	3	4	5	6
1468	491629.90	2361963.18	Картометрический метод	5.0	Закрепление отсутствует
1469	491619.52	2361917.10	Картометрический метод	5.0	Закрепление отсутствует
1470	491618.73	2361910.07	Картометрический метод	5.0	Закрепление отсутствует
1471	491618.40	2361905.03	Картометрический метод	5.0	Закрепление отсутствует
1472	491625.05	2361873.92	Картометрический метод	5.0	Закрепление отсутствует
1473	491633.91	2361806.28	Картометрический метод	5.0	Закрепление отсутствует
1474	491688.44	2361810.00	Картометрический метод	5.0	Закрепление отсутствует
1475	491725.42	2361804.14	Картометрический метод	5.0	Закрепление отсутствует
1476	491731.19	2361806.93	Картометрический метод	5.0	Закрепление отсутствует
1477	491772.71	2361823.18	Картометрический метод	5.0	Закрепление отсутствует
1478	491782.76	2361829.26	Картометрический метод	5.0	Закрепление отсутствует
1479	491813.15	2361847.69	Картометрический метод	5.0	Закрепление отсутствует
1480	491817.41	2361850.73	Картометрический метод	5.0	Закрепление отсутствует
1449	491818.19	2361850.99	Картометрический метод	5.0	Закрепление отсутствует
1481	491596.92	2361367.77	Картометрический метод	5.0	Закрепление отсутствует
1482	491593.84	2361378.01	Картометрический метод	5.0	Закрепление отсутствует
1483	491617.61	2361385.41	Картометрический метод	5.0	Закрепление отсутствует
1484	491630.73	2361343.31	Картометрический метод	5.0	Закрепление отсутствует
1485	491617.50	2361339.53	Картометрический метод	5.0	Закрепление отсутствует
1486	491628.36	2361324.00	Картометрический метод	5.0	Закрепление отсутствует
1487	491635.35	2361316.16	Картометрический метод	5.0	Закрепление отсутствует
1488	491684.79	2361331.63	Картометрический метод	5.0	Закрепление отсутствует
1489	491743.06	2361340.73	Картометрический метод	5.0	Закрепление отсутствует
1490	491730.01	2361436.96	Картометрический метод	5.0	Закрепление отсутствует
1491	491719.76	2361439.40	Картометрический метод	5.0	Закрепление отсутствует

2. Сведения о характерных точках границ объекта

Обозначение характерных точек границ	Координаты, м		Метод определения координат характерной точки	Средняя квадратическая погрешность положения характерной точки (Mt), м	Описание обозначения точки на местности (при наличии)
	X	Y			
1	2	3	4	5	6
1492	491714.47	2361441.90	Картометрический метод	5.0	Закрепление отсутствует
1493	491706.38	2361445.73	Картометрический метод	5.0	Закрепление отсутствует
1494	491690.71	2361465.03	Картометрический метод	5.0	Закрепление отсутствует
1495	491683.11	2361477.02	Картометрический метод	5.0	Закрепление отсутствует
1496	491678.08	2361483.41	Картометрический метод	5.0	Закрепление отсутствует
1497	491631.44	2361458.39	Картометрический метод	5.0	Закрепление отсутствует
1498	491621.82	2361459.69	Картометрический метод	5.0	Закрепление отсутствует
1499	491617.94	2361431.43	Картометрический метод	5.0	Закрепление отсутствует
1500	491614.22	2361420.59	Картометрический метод	5.0	Закрепление отсутствует
1501	491612.35	2361416.86	Картометрический метод	5.0	Закрепление отсутствует
1502	491594.49	2361390.29	Картометрический метод	5.0	Закрепление отсутствует
1503	491593.35	2361388.95	Картометрический метод	5.0	Закрепление отсутствует
1504	491585.58	2361383.28	Картометрический метод	5.0	Закрепление отсутствует
1481	491596.92	2361367.77	Картометрический метод	5.0	Закрепление отсутствует
1505	491595.87	2362656.48	Картометрический метод	5.0	Закрепление отсутствует
1506	491606.12	2362699.52	Картометрический метод	5.0	Закрепление отсутствует
1507	491602.21	2362747.87	Картометрический метод	5.0	Закрепление отсутствует
1508	491590.79	2362787.90	Картометрический метод	5.0	Закрепление отсутствует
1509	491589.19	2362792.17	Картометрический метод	5.0	Закрепление отсутствует
1510	491587.93	2362791.79	Картометрический метод	5.0	Закрепление отсутствует
1511	491557.16	2362783.02	Картометрический метод	5.0	Закрепление отсутствует
1512	491549.49	2362805.86	Картометрический метод	5.0	Закрепление отсутствует
1513	491546.79	2362814.13	Картометрический метод	5.0	Закрепление отсутствует
1514	491546.14	2362813.94	Картометрический метод	5.0	Закрепление отсутствует
1515	491536.71	2362811.12	Картометрический метод	5.0	Закрепление отсутствует

2. Сведения о характерных точках границ объекта

Обозначение характерных точек границ	Координаты, м		Метод определения координат характерной точки	Средняя квадратическая погрешность положения характерной точки (Mt), м	Описание обозначения точки на местности (при наличии)
	X	Y			
1	2	3	4	5	6
1516	491511.34	2362803.54	Картометрический метод	5.0	Закрепление отсутствует
1517	491491.89	2362797.72	Картометрический метод	5.0	Закрепление отсутствует
1518	491470.53	2362790.73	Картометрический метод	5.0	Закрепление отсутствует
1519	491454.24	2362771.82	Картометрический метод	5.0	Закрепление отсутствует
1520	491451.87	2362767.22	Картометрический метод	5.0	Закрепление отсутствует
1521	491465.04	2362761.24	Картометрический метод	5.0	Закрепление отсутствует
1522	491497.83	2362743.23	Картометрический метод	5.0	Закрепление отсутствует
1523	491509.61	2362734.88	Картометрический метод	5.0	Закрепление отсутствует
1524	491554.65	2362693.99	Картометрический метод	5.0	Закрепление отсутствует
1525	491566.46	2362687.16	Картометрический метод	5.0	Закрепление отсутствует
1526	491585.99	2362672.47	Картометрический метод	5.0	Закрепление отсутствует
1527	491593.63	2362663.67	Картометрический метод	5.0	Закрепление отсутствует
1505	491595.87	2362656.48	Картометрический метод	5.0	Закрепление отсутствует
1528	490140.13	2363011.59	Картометрический метод	5.0	Закрепление отсутствует
1529	490130.13	2362980.83	Картометрический метод	5.0	Закрепление отсутствует
1530	490139.63	2362977.06	Картометрический метод	5.0	Закрепление отсутствует
1531	490156.14	2363052.88	Картометрический метод	5.0	Закрепление отсутствует
1532	490107.16	2363056.96	Картометрический метод	5.0	Закрепление отсутствует
1533	490076.11	2363064.75	Картометрический метод	5.0	Закрепление отсутствует
1534	490050.22	2363056.88	Картометрический метод	5.0	Закрепление отсутствует
1535	490043.50	2363066.99	Картометрический метод	5.0	Закрепление отсутствует
1536	490037.43	2363061.43	Картометрический метод	5.0	Закрепление отсутствует
1537	490031.02	2363055.34	Картометрический метод	5.0	Закрепление отсутствует
1528	490140.13	2363011.59	Картометрический метод	5.0	Закрепление отсутствует
1538	490156.16	2363052.94	Картометрический метод	5.0	Закрепление отсутствует

2. Сведения о характерных точках границ объекта

Обозначение характерных точек границ	Координаты, м		Метод определения координат характерной точки	Средняя квадратическая погрешность положения характерной точки (Mt), м	Описание обозначения точки на местности (при наличии)
	X	Y			
1	2	3	4	5	6
1539	490194.98	2363081.42	Картометрический метод	5.0	Закрепление отсутствует
1540	490228.85	2363088.58	Картометрический метод	5.0	Закрепление отсутствует
1541	490282.84	2363098.85	Картометрический метод	5.0	Закрепление отсутствует
1542	490277.03	2363107.57	Картометрический метод	5.0	Закрепление отсутствует
1543	490275.28	2363110.92	Картометрический метод	5.0	Закрепление отсутствует
1544	490273.78	2363114.37	Картометрический метод	5.0	Закрепление отсутствует
1545	490272.55	2363117.94	Картометрический метод	5.0	Закрепление отсутствует
1546	490272.00	2363119.89	Картометрический метод	5.0	Закрепление отсутствует
1547	490265.47	2363150.54	Картометрический метод	5.0	Закрепление отсутствует
1548	490165.90	2363132.24	Картометрический метод	5.0	Закрепление отсутствует
1549	490148.17	2363128.83	Картометрический метод	5.0	Закрепление отсутствует
1550	490129.21	2363124.13	Картометрический метод	5.0	Закрепление отсутствует
1551	490115.82	2363119.81	Картометрический метод	5.0	Закрепление отсутствует
1552	490100.33	2363113.06	Картометрический метод	5.0	Закрепление отсутствует
1553	490087.88	2363106.14	Картометрический метод	5.0	Закрепление отсутствует
1554	490081.36	2363101.36	Картометрический метод	5.0	Закрепление отсутствует
1555	490043.54	2363067.02	Картометрический метод	5.0	Закрепление отсутствует
1556	490050.23	2363056.93	Картометрический метод	5.0	Закрепление отсутствует
1557	490076.12	2363064.83	Картометрический метод	5.0	Закрепление отсутствует
1558	490107.17	2363056.99	Картометрический метод	5.0	Закрепление отсутствует
1538	490156.16	2363052.94	Картометрический метод	5.0	Закрепление отсутствует
1559	490338.07	2363074.43	Картометрический метод	5.0	Закрепление отсутствует
1560	490352.76	2362974.90	Картометрический метод	5.0	Закрепление отсутствует
1561	490370.44	2362970.12	Картометрический метод	5.0	Закрепление отсутствует
1562	490384.43	2362963.63	Картометрический метод	5.0	Закрепление отсутствует

2. Сведения о характерных точках границ объекта

Обозначение характерных точек границ	Координаты, м		Метод определения координат характерной точки	Средняя квадратическая погрешность положения характерной точки (Mt), м	Описание обозначения точки на местности (при наличии)
	X	Y			
1	2	3	4	5	6
1563	490396.37	2362955.76	Картометрический метод	5.0	Закрепление отсутствует
1564	490395.41	2362946.25	Картометрический метод	5.0	Закрепление отсутствует
1565	490406.43	2362945.15	Картометрический метод	5.0	Закрепление отсутствует
1566	490406.70	2362947.78	Картометрический метод	5.0	Закрепление отсутствует
1567	490497.07	2362878.47	Картометрический метод	5.0	Закрепление отсутствует
1568	490485.15	2362922.75	Картометрический метод	5.0	Закрепление отсутствует
1569	490472.26	2362971.59	Картометрический метод	5.0	Закрепление отсутствует
1570	490465.57	2362997.23	Картометрический метод	5.0	Закрепление отсутствует
1571	490464.19	2363004.99	Картометрический метод	5.0	Закрепление отсутствует
1572	490462.91	2363014.12	Картометрический метод	5.0	Закрепление отсутствует
1573	490461.25	2363029.13	Картометрический метод	5.0	Закрепление отсутствует
1574	490458.92	2363042.45	Картометрический метод	5.0	Закрепление отсутствует
1575	490457.63	2363052.43	Картометрический метод	5.0	Закрепление отсутствует
1576	490455.99	2363062.15	Картометрический метод	5.0	Закрепление отсутствует
1577	490451.62	2363071.00	Картометрический метод	5.0	Закрепление отсутствует
1578	490446.93	2363077.23	Картометрический метод	5.0	Закрепление отсутствует
1579	490442.45	2363081.58	Картометрический метод	5.0	Закрепление отсутствует
1580	490440.46	2363083.18	Картометрический метод	5.0	Закрепление отсутствует
1581	490437.59	2363084.14	Картометрический метод	5.0	Закрепление отсутствует
1582	490420.30	2363084.32	Картометрический метод	5.0	Закрепление отсутствует
1583	490399.08	2363081.93	Картометрический метод	5.0	Закрепление отсутствует
1584	490351.57	2363075.31	Картометрический метод	5.0	Закрепление отсутствует
1559	490338.07	2363074.43	Картометрический метод	5.0	Закрепление отсутствует
1585	490918.96	2362750.04	Картометрический метод	5.0	Закрепление отсутствует
1586	490920.23	2362805.21	Картометрический метод	5.0	Закрепление отсутствует

2. Сведения о характерных точках границ объекта

Обозначение характерных точек границ	Координаты, м		Метод определения координат характерной точки	Средняя квадратическая погрешность положения характерной точки (Mt), м	Описание обозначения точки на местности (при наличии)
	X	Y			
1	2	3	4	5	6
1587	490920.19	2362816.45	Картометрический метод	5.0	Закрепление отсутствует
1588	490929.51	2362905.95	Картометрический метод	5.0	Закрепление отсутствует
1589	490864.60	2362912.85	Картометрический метод	5.0	Закрепление отсутствует
1590	490837.77	2362917.56	Картометрический метод	5.0	Закрепление отсутствует
1591	490811.66	2362925.30	Картометрический метод	5.0	Закрепление отсутствует
1592	490798.99	2362930.28	Картометрический метод	5.0	Закрепление отсутствует
1593	490783.24	2362943.17	Картометрический метод	5.0	Закрепление отсутствует
1594	490774.50	2362954.58	Картометрический метод	5.0	Закрепление отсутствует
1595	490765.83	2362974.23	Картометрический метод	5.0	Закрепление отсутствует
1596	490763.06	2362995.52	Картометрический метод	5.0	Закрепление отсутствует
1597	490767.61	2363073.55	Картометрический метод	5.0	Закрепление отсутствует
1598	490757.41	2363074.67	Картометрический метод	5.0	Закрепление отсутствует
1599	490746.29	2363074.65	Картометрический метод	5.0	Закрепление отсутствует
1600	490714.82	2363074.38	Картометрический метод	5.0	Закрепление отсутствует
1601	490670.07	2363074.12	Картометрический метод	5.0	Закрепление отсутствует
1602	490612.60	2363072.18	Картометрический метод	5.0	Закрепление отсутствует
1603	490612.53	2363070.08	Картометрический метод	5.0	Закрепление отсутствует
1604	490612.15	2363019.93	Картометрический метод	5.0	Закрепление отсутствует
1605	490611.92	2362989.74	Картометрический метод	5.0	Закрепление отсутствует
1606	490612.77	2362971.92	Картометрический метод	5.0	Закрепление отсутствует
1607	490612.07	2362955.85	Картометрический метод	5.0	Закрепление отсутствует
1608	490611.68	2362933.13	Картометрический метод	5.0	Закрепление отсутствует
1609	490687.34	2362932.01	Картометрический метод	5.0	Закрепление отсутствует
1610	490748.67	2362930.63	Картометрический метод	5.0	Закрепление отсутствует
1611	490747.96	2362920.46	Картометрический метод	5.0	Закрепление отсутствует

2. Сведения о характерных точках границ объекта

Обозначение характерных точек границ	Координаты, м		Метод определения координат характерной точки	Средняя квадратическая погрешность положения характерной точки (Mt), м	Описание обозначения точки на местности (при наличии)
	X	Y			
1	2	3	4	5	6
1612	490686.21	2362921.94	Картометрический метод	5.0	Закрепление отсутствует
1613	490610.72	2362921.60	Картометрический метод	5.0	Закрепление отсутствует
1614	490602.33	2362820.19	Картометрический метод	5.0	Закрепление отсутствует
1615	490601.57	2362813.92	Картометрический метод	5.0	Закрепление отсутствует
1616	490599.88	2362806.15	Картометрический метод	5.0	Закрепление отсутствует
1617	490597.41	2362798.59	Картометрический метод	5.0	Закрепление отсутствует
1618	490658.90	2362775.06	Картометрический метод	5.0	Закрепление отсутствует
1619	490706.03	2362758.49	Картометрический метод	5.0	Закрепление отсутствует
1620	490742.25	2362749.53	Картометрический метод	5.0	Закрепление отсутствует
1621	490767.58	2362746.34	Картометрический метод	5.0	Закрепление отсутствует
1622	490791.50	2362744.56	Картометрический метод	5.0	Закрепление отсутствует
1623	490879.50	2362742.33	Картометрический метод	5.0	Закрепление отсутствует
1624	490918.63	2362741.44	Картометрический метод	5.0	Закрепление отсутствует
1585	490918.96	2362750.04	Картометрический метод	5.0	Закрепление отсутствует
1625	490930.82	2362921.87	Картометрический метод	5.0	Закрепление отсутствует
1626	490942.58	2363052.24	Картометрический метод	5.0	Закрепление отсутствует
1627	490910.77	2363055.92	Картометрический метод	5.0	Закрепление отсутствует
1628	490911.19	2363063.15	Картометрический метод	5.0	Закрепление отсутствует
1629	490885.51	2363059.07	Картометрический метод	5.0	Закрепление отсутствует
1630	490783.58	2363071.79	Картометрический метод	5.0	Закрепление отсутствует
1631	490779.01	2362994.97	Картометрический метод	5.0	Закрепление отсутствует
1632	490782.19	2362975.35	Картометрический метод	5.0	Закрепление отсутствует
1633	490787.86	2362963.33	Картометрический метод	5.0	Закрепление отсутствует
1634	490796.07	2362952.87	Картометрический метод	5.0	Закрепление отсутствует
1635	490806.38	2362944.49	Картометрический метод	5.0	Закрепление отсутствует

2. Сведения о характерных точках границ объекта

Обозначение характерных точек границ	Координаты, м		Метод определения координат характерной точки	Средняя квадратическая погрешность положения характерной точки (Mt), м	Описание обозначения точки на местности (при наличии)
	X	Y			
1	2	3	4	5	6
1636	490817.99	2362939.99	Картометрический метод	5.0	Закрепление отсутствует
1637	490841.87	2362932.99	Картометрический метод	5.0	Закрепление отсутствует
1638	490866.37	2362928.72	Картометрический метод	5.0	Закрепление отсутствует
1625	490930.82	2362921.87	Картометрический метод	5.0	Закрепление отсутствует
1639	491315.90	2362970.30	Картометрический метод	5.0	Закрепление отсутствует
1640	491238.11	2362991.54	Картометрический метод	5.0	Закрепление отсутствует
1641	491229.30	2362994.79	Картометрический метод	5.0	Закрепление отсутствует
1642	491175.98	2363029.15	Картометрический метод	5.0	Закрепление отсутствует
1643	491134.12	2363033.95	Картометрический метод	5.0	Закрепление отсутствует
1644	491125.81	2363034.70	Картометрический метод	5.0	Закрепление отсутствует
1645	491084.16	2363039.47	Картометрический метод	5.0	Закрепление отсутствует
1646	491042.32	2363044.35	Картометрический метод	5.0	Закрепление отсутствует
1647	491000.47	2363049.22	Картометрический метод	5.0	Закрепление отсутствует
1648	490958.27	2363049.02	Картометрический метод	5.0	Закрепление отсутствует
1649	490952.86	2362989.59	Картометрический метод	5.0	Закрепление отсутствует
1650	490945.90	2362919.77	Картометрический метод	5.0	Закрепление отсутствует
1651	491072.01	2362908.13	Картометрический метод	5.0	Закрепление отсутствует
1652	491071.85	2362906.48	Картометрический метод	5.0	Закрепление отсутствует
1653	491113.70	2362901.69	Картометрический метод	5.0	Закрепление отсутствует
1654	491121.65	2362900.77	Картометрический метод	5.0	Закрепление отсутствует
1655	491163.49	2362895.97	Картометрический метод	5.0	Закрепление отсутствует
1656	491247.35	2362888.33	Картометрический метод	5.0	Закрепление отсутствует
1657	491301.29	2362882.34	Картометрический метод	5.0	Закрепление отсутствует
1639	491315.90	2362970.30	Картометрический метод	5.0	Закрепление отсутствует
1658	490577.98	2362805.99	Картометрический метод	5.0	Закрепление отсутствует

2. Сведения о характерных точках границ объекта

Обозначение характерных точек границ	Координаты, м		Метод определения координат характерной точки	Средняя квадратическая погрешность положения характерной точки (Mt), м	Описание обозначения точки на местности (при наличии)
	X	Y			
1	2	3	4	5	6
1659	490587.17	2362802.49	Картометрический метод	5.0	Закрепление отсутствует
1660	490589.45	2362809.71	Картометрический метод	5.0	Закрепление отсутствует
1661	490591.36	2362821.10	Картометрический метод	5.0	Закрепление отсутствует
1662	490599.15	2362903.25	Картометрический метод	5.0	Закрепление отсутствует
1663	490602.10	2362941.78	Картометрический метод	5.0	Закрепление отсутствует
1664	490604.75	2362976.43	Картометрический метод	5.0	Закрепление отсутствует
1665	490604.76	2362978.38	Картометрический метод	5.0	Закрепление отсутствует
1666	490604.54	2362991.64	Картометрический метод	5.0	Закрепление отсутствует
1667	490604.77	2363021.63	Картометрический метод	5.0	Закрепление отсутствует
1668	490604.86	2363032.60	Картометрический метод	5.0	Закрепление отсутствует
1669	490605.18	2363071.40	Картометрический метод	5.0	Закрепление отсутствует
1670	490555.10	2363071.60	Картометрический метод	5.0	Закрепление отсутствует
1671	490499.19	2363072.60	Картометрический метод	5.0	Закрепление отсутствует
1672	490493.20	2363072.51	Картометрический метод	5.0	Закрепление отсутствует
1673	490485.40	2363069.87	Картометрический метод	5.0	Закрепление отсутствует
1674	490478.67	2363065.09	Картометрический метод	5.0	Закрепление отсутствует
1675	490473.81	2363058.98	Картометрический метод	5.0	Закрепление отсутствует
1676	490470.79	2363051.77	Картометрический метод	5.0	Закрепление отсутствует
1677	490469.84	2363044.02	Картометрический метод	5.0	Закрепление отсутствует
1678	490472.16	2363030.63	Картометрический метод	5.0	Закрепление отсутствует
1679	490473.84	2363015.43	Картометрический метод	5.0	Закрепление отсутствует
1680	490475.06	2363006.73	Картометрический метод	5.0	Закрепление отсутствует
1681	490476.59	2362998.26	Картометрический метод	5.0	Закрепление отсутствует
1682	490495.78	2362925.59	Картометрический метод	5.0	Закрепление отсутствует
1683	490508.54	2362878.14	Картометрический метод	5.0	Закрепление отсутствует

2. Сведения о характерных точках границ объекта

Обозначение характерных точек границ	Координаты, м		Метод определения координат характерной точки	Средняя квадратическая погрешность положения характерной точки (Mt), м	Описание обозначения точки на местности (при наличии)
	X	Y			
1	2	3	4	5	6
1684	490511.56	2362867.35	Картометрический метод	5.0	Закрепление отсутствует
1685	490534.41	2362849.83	Картометрический метод	5.0	Закрепление отсутствует
1686	490547.18	2362839.75	Картометрический метод	5.0	Закрепление отсутствует
1687	490556.43	2362830.51	Картометрический метод	5.0	Закрепление отсутствует
1688	490564.40	2362820.13	Картометрический метод	5.0	Закрепление отсутствует
1689	490570.97	2362808.73	Картометрический метод	5.0	Закрепление отсутствует
1658	490577.98	2362805.99	Картометрический метод	5.0	Закрепление отсутствует
1690	491309.82	2362753.09	Картометрический метод	5.0	Закрепление отсутствует
1691	491305.86	2362778.33	Картометрический метод	5.0	Закрепление отсутствует
1692	491303.75	2362791.80	Картометрический метод	5.0	Закрепление отсутствует
1693	491301.62	2362809.76	Картометрический метод	5.0	Закрепление отсутствует
1694	491300.31	2362827.74	Картометрический метод	5.0	Закрепление отсутствует
1695	491299.80	2362847.58	Картометрический метод	5.0	Закрепление отсутствует
1696	491300.28	2362867.40	Картометрический метод	5.0	Закрепление отсутствует
1697	491161.32	2362881.38	Картометрический метод	5.0	Закрепление отсутствует
1698	491083.59	2362890.04	Картометрический метод	5.0	Закрепление отсутствует
1699	490944.48	2362904.84	Картометрический метод	5.0	Закрепление отсутствует
1700	490935.00	2362813.68	Картометрический метод	5.0	Закрепление отсутствует
1701	490934.39	2362805.31	Картометрический метод	5.0	Закрепление отсутствует
1702	490934.13	2362798.33	Картометрический метод	5.0	Закрепление отсутствует
1703	490933.08	2362750.14	Картометрический метод	5.0	Закрепление отсутствует
1704	490932.88	2362741.12	Картометрический метод	5.0	Закрепление отсутствует
1705	491059.32	2362738.23	Картометрический метод	5.0	Закрепление отсутствует
1706	491137.10	2362735.88	Картометрический метод	5.0	Закрепление отсутствует
1707	491177.23	2362734.66	Картометрический метод	5.0	Закрепление отсутствует

2. Сведения о характерных точках границ объекта

Обозначение характерных точек границ	Координаты, м		Метод определения координат характерной точки	Средняя квадратическая погрешность положения характерной точки (Mt), м	Описание обозначения точки на местности (при наличии)
	X	Y			
1	2	3	4	5	6
1708	491221.24	2362734.26	Картометрический метод	5.0	Закрепление отсутствует
1709	491239.58	2362734.97	Картометрический метод	5.0	Закрепление отсутствует
1710	491265.89	2362738.43	Картометрический метод	5.0	Закрепление отсутствует
1711	491283.18	2362743.00	Картометрический метод	5.0	Закрепление отсутствует
1712	491299.09	2362749.03	Картометрический метод	5.0	Закрепление отсутствует
1690	491309.82	2362753.09	Картометрический метод	5.0	Закрепление отсутствует
1713	491324.14	2362758.52	Картометрический метод	5.0	Закрепление отсутствует
1714	491350.77	2362768.61	Картометрический метод	5.0	Закрепление отсутствует
1715	491413.73	2362791.95	Картометрический метод	5.0	Закрепление отсутствует
1716	491404.32	2362892.04	Картометрический метод	5.0	Закрепление отсутствует
1717	491396.32	2362957.89	Картометрический метод	5.0	Закрепление отсутствует
1718	491391.76	2362957.74	Картометрический метод	5.0	Закрепление отсутствует
1719	491391.32	2362970.88	Картометрический метод	5.0	Закрепление отсутствует
1720	491387.23	2362970.91	Картометрический метод	5.0	Закрепление отсутствует
1721	491387.26	2362974.16	Картометрический метод	5.0	Закрепление отсутствует
1722	491391.35	2362974.13	Картометрический метод	5.0	Закрепление отсутствует
1723	491391.33	2362972.05	Картометрический метод	5.0	Закрепление отсутствует
1724	491395.93	2362972.02	Картометрический метод	5.0	Закрепление отсутствует
1725	491406.57	2363008.65	Картометрический метод	5.0	Закрепление отсутствует
1726	491407.85	2363011.78	Картометрический метод	5.0	Закрепление отсутствует
1727	491417.70	2363011.05	Картометрический метод	5.0	Закрепление отсутствует
1728	491422.55	2363021.61	Картометрический метод	5.0	Закрепление отсутствует
1729	491417.61	2363025.85	Картометрический метод	5.0	Закрепление отсутствует
1730	491411.62	2363030.61	Картометрический метод	5.0	Закрепление отсутствует
1731	491404.47	2363035.66	Картометрический метод	5.0	Закрепление отсутствует

2. Сведения о характерных точках границ объекта

Обозначение характерных точек границ	Координаты, м		Метод определения координат характерной точки	Средняя квадратическая погрешность положения характерной точки (Mt), м	Описание обозначения точки на местности (при наличии)
	X	Y			
1	2	3	4	5	6
1732	491396.12	2363040.81	Картометрический метод	5.0	Закрепление отсутствует
1733	491386.49	2363046.09	Картометрический метод	5.0	Закрепление отсутствует
1734	491378.25	2363050.22	Картометрический метод	5.0	Закрепление отсутствует
1735	491371.07	2363053.49	Картометрический метод	5.0	Закрепление отсутствует
1736	491362.49	2363057.00	Картометрический метод	5.0	Закрепление отсутствует
1737	491333.19	2363066.85	Картометрический метод	5.0	Закрепление отсутствует
1738	491309.68	2363074.61	Картометрический метод	5.0	Закрепление отсутствует
1739	491286.13	2363082.26	Картометрический метод	5.0	Закрепление отсутствует
1740	491256.65	2363091.68	Картометрический метод	5.0	Закрепление отсутствует
1741	491232.48	2363098.84	Картометрический метод	5.0	Закрепление отсутствует
1742	491192.24	2363110.91	Картометрический метод	5.0	Закрепление отсутствует
1743	491168.12	2363118.23	Картометрический метод	5.0	Закрепление отсутствует
1744	491144.01	2363125.61	Картометрический метод	5.0	Закрепление отсутствует
1745	491131.79	2363129.29	Картометрический метод	5.0	Закрепление отсутствует
1746	491117.68	2363133.05	Картометрический метод	5.0	Закрепление отсутствует
1747	491098.10	2363137.39	Картометрический метод	5.0	Закрепление отсутствует
1748	491083.69	2363139.97	Картометрический метод	5.0	Закрепление отсутствует
1749	491071.07	2363141.80	Картометрический метод	5.0	Закрепление отсутствует
1750	491054.40	2363143.42	Картометрический метод	5.0	Закрепление отсутствует
1751	491025.68	2363147.18	Картометрический метод	5.0	Закрепление отсутствует
1752	490985.86	2363153.06	Картометрический метод	5.0	Закрепление отсутствует
1753	490962.34	2363156.96	Картометрический метод	5.0	Закрепление отсутствует
1754	490940.60	2363161.02	Картометрический метод	5.0	Закрепление отсутствует
1755	490921.66	2363164.99	Картометрический метод	5.0	Закрепление отсутствует
1756	490897.44	2363170.64	Картометрический метод	5.0	Закрепление отсутствует

2. Сведения о характерных точках границ объекта

Обозначение характерных точек границ	Координаты, м		Метод определения координат характерной точки	Средняя квадратическая погрешность положения характерной точки (Mt), м	Описание обозначения точки на местности (при наличии)
	X	Y			
1	2	3	4	5	6
1757	490881.65	2363174.33	Картометрический метод	5.0	Закрепление отсутствует
1758	490864.18	2363177.63	Картометрический метод	5.0	Закрепление отсутствует
1759	490844.82	2363180.39	Картометрический метод	5.0	Закрепление отсутствует
1760	490828.30	2363182.06	Картометрический метод	5.0	Закрепление отсутствует
1761	490802.96	2363186.09	Картометрический метод	5.0	Закрепление отсутствует
1762	490787.23	2363188.48	Картометрический метод	5.0	Закрепление отсутствует
1763	490768.70	2363191.20	Картометрический метод	5.0	Закрепление отсутствует
1764	490760.07	2363192.53	Картометрический метод	5.0	Закрепление отсутствует
1765	490752.93	2363193.47	Картометрический метод	5.0	Закрепление отсутствует
1766	490742.85	2363194.31	Картометрический метод	5.0	Закрепление отсутствует
1767	490721.26	2363195.44	Картометрический метод	5.0	Закрепление отсутствует
1768	490693.65	2363196.68	Картометрический метод	5.0	Закрепление отсутствует
1769	490676.38	2363197.19	Картометрический метод	5.0	Закрепление отсутствует
1770	490666.03	2363197.41	Картометрический метод	5.0	Закрепление отсутствует
1771	490645.30	2363197.62	Картометрический метод	5.0	Закрепление отсутствует
1772	490621.13	2363197.51	Картометрический метод	5.0	Закрепление отсутствует
1773	490593.49	2363196.90	Картометрический метод	5.0	Закрепление отсутствует
1774	490565.88	2363195.78	Картометрический метод	5.0	Закрепление отсутствует
1775	490545.18	2363194.61	Картометрический метод	5.0	Закрепление отсутствует
1776	490524.51	2363193.15	Картометрический метод	5.0	Закрепление отсутствует
1777	490493.53	2363190.43	Картометрический метод	5.0	Закрепление отсутствует
1778	490476.75	2363188.83	Картометрический метод	5.0	Закрепление отсутствует
1779	490429.43	2363179.43	Картометрический метод	5.0	Закрепление отсутствует
1780	490373.93	2363168.40	Картометрический метод	5.0	Закрепление отсутствует
1781	490316.17	2363158.96	Картометрический метод	5.0	Закрепление отсутствует

2. Сведения о характерных точках границ объекта

Обозначение характерных точек границ	Координаты, м		Метод определения координат характерной точки	Средняя квадратическая погрешность положения характерной точки (Mt), м	Описание обозначения точки на местности (при наличии)
	X	Y			
1	2	3	4	5	6
1782	490271.37	2363151.62	Картометрический метод	5.0	Закрепление отсутствует
1783	490277.85	2363121.22	Картометрический метод	5.0	Закрепление отсутствует
1784	490279.38	2363116.54	Картометрический метод	5.0	Закрепление отсутствует
1785	490281.19	2363112.51	Картометрический метод	5.0	Закрепление отсутствует
1786	490283.68	2363108.22	Картометрический метод	5.0	Закрепление отсутствует
1787	490298.65	2363086.43	Картометрический метод	5.0	Закрепление отсутствует
1788	490300.47	2363083.99	Картометрический метод	5.0	Закрепление отсутствует
1789	490302.64	2363082.31	Картометрический метод	5.0	Закрепление отсутствует
1790	490305.44	2363081.31	Картометрический метод	5.0	Закрепление отсутствует
1791	490312.92	2363079.95	Картометрический метод	5.0	Закрепление отсутствует
1792	490317.09	2363079.18	Картометрический метод	5.0	Закрепление отсутствует
1793	490321.30	2363078.91	Картометрический метод	5.0	Закрепление отсутствует
1794	490325.53	2363079.03	Картометрический метод	5.0	Закрепление отсутствует
1795	490360.88	2363082.68	Картометрический метод	5.0	Закрепление отсутствует
1796	490380.02	2363085.20	Картометрический метод	5.0	Закрепление отсутствует
1797	490390.97	2363086.37	Картометрический метод	5.0	Закрепление отсутствует
1798	490403.13	2363088.60	Картометрический метод	5.0	Закрепление отсутствует
1799	490405.34	2363089.51	Картометрический метод	5.0	Закрепление отсутствует
1800	490405.78	2363089.44	Картометрический метод	5.0	Закрепление отсутствует
1801	490407.15	2363088.22	Картометрический метод	5.0	Закрепление отсутствует
1802	490420.44	2363089.70	Картометрический метод	5.0	Закрепление отсутствует
1803	490439.62	2363089.88	Картометрический метод	5.0	Закрепление отсутствует
1804	490443.58	2363088.32	Картометрический метод	5.0	Закрепление отсутствует
1805	490446.81	2363085.74	Картометрический метод	5.0	Закрепление отсутствует
1806	490449.57	2363083.16	Картометрический метод	5.0	Закрепление отсутствует

2. Сведения о характерных точках границ объекта

Обозначение характерных точек границ	Координаты, м		Метод определения координат характерной точки	Средняя квадратическая погрешность положения характерной точки (Mt), м	Описание обозначения точки на местности (при наличии)
	X	Y			
1	2	3	4	5	6
1807	490454.59	2363080.43	Картометрический метод	5.0	Закрепление отсутствует
1808	490457.85	2363079.53	Картометрический метод	5.0	Закрепление отсутствует
1809	490462.16	2363078.88	Картометрический метод	5.0	Закрепление отсутствует
1810	490467.71	2363078.36	Картометрический метод	5.0	Закрепление отсутствует
1811	490472.48	2363078.23	Картометрический метод	5.0	Закрепление отсутствует
1812	490477.64	2363078.79	Картометрический метод	5.0	Закрепление отсутствует
1813	490480.40	2363079.66	Картометрический метод	5.0	Закрепление отсутствует
1814	490483.26	2363081.00	Картометрический метод	5.0	Закрепление отсутствует
1815	490483.41	2363079.38	Картометрический метод	5.0	Закрепление отсутствует
1816	490488.02	2363079.21	Картометрический метод	5.0	Закрепление отсутствует
1817	490508.44	2363078.39	Картометрический метод	5.0	Закрепление отсутствует
1818	490514.64	2363078.25	Картометрический метод	5.0	Закрепление отсутствует
1819	490552.46	2363077.34	Картометрический метод	5.0	Закрепление отсутствует
1820	490552.41	2363083.03	Картометрический метод	5.0	Закрепление отсутствует
1821	490604.10	2363082.82	Картометрический метод	5.0	Закрепление отсутствует
1822	490669.13	2363085.53	Картометрический метод	5.0	Закрепление отсутствует
1823	490757.88	2363086.01	Картометрический метод	5.0	Закрепление отсутствует
1824	490911.25	2363067.27	Картометрический метод	5.0	Закрепление отсутствует
1825	490944.58	2363063.08	Картометрический метод	5.0	Закрепление отсутствует
1826	490943.66	2363060.13	Картометрический метод	5.0	Закрепление отсутствует
1827	490965.47	2363055.54	Картометрический метод	5.0	Закрепление отсутствует
1828	490967.23	2363061.13	Картометрический метод	5.0	Закрепление отсутствует
1829	491000.86	2363060.59	Картометрический метод	5.0	Закрепление отсутствует
1830	491016.02	2363058.82	Картометрический метод	5.0	Закрепление отсутствует
1831	491015.78	2363056.49	Картометрический метод	5.0	Закрепление отсутствует

2. Сведения о характерных точках границ объекта

Обозначение характерных точек границ	Координаты, м		Метод определения координат характерной точки	Средняя квадратическая погрешность положения характерной точки (Mt), м	Описание обозначения точки на местности (при наличии)
	X	Y			
1	2	3	4	5	6
1832	491060.72	2363051.26	Картометрический метод	5.0	Закрепление отсутствует
1833	491061.23	2363053.58	Картометрический метод	5.0	Закрепление отсутствует
1834	491122.17	2363046.56	Картометрический метод	5.0	Закрепление отсутствует
1835	491121.87	2363045.40	Картометрический метод	5.0	Закрепление отсутствует
1836	491148.53	2363042.35	Картометрический метод	5.0	Закрепление отсутствует
1837	491147.75	2363038.42	Картометрический метод	5.0	Закрепление отсутствует
1838	491165.77	2363036.35	Картометрический метод	5.0	Закрепление отсутствует
1839	491178.11	2363034.94	Картометрический метод	5.0	Закрепление отсутствует
1840	491215.76	2363016.48	Картометрический метод	5.0	Закрепление отсутствует
1841	491234.21	2363004.70	Картометрический метод	5.0	Закрепление отсутствует
1842	491241.47	2363002.02	Картометрический метод	5.0	Закрепление отсутствует
1843	491327.37	2362978.51	Картометрический метод	5.0	Закрепление отсутствует
1844	491330.29	2362976.94	Картометрический метод	5.0	Закрепление отсутствует
1845	491331.48	2362972.52	Картометрический метод	5.0	Закрепление отсутствует
1846	491316.18	2362880.37	Картометрический метод	5.0	Закрепление отсутствует
1847	491315.27	2362866.67	Картометрический метод	5.0	Закрепление отсутствует
1848	491314.81	2362847.59	Картометрический метод	5.0	Закрепление отсутствует
1849	491315.29	2362828.50	Картометрический метод	5.0	Закрепление отсутствует
1850	491316.56	2362811.19	Картометрический метод	5.0	Закрепление отсутствует
1851	491318.36	2362795.67	Картометрический метод	5.0	Закрепление отсутствует
1852	491320.19	2362783.76	Картометрический метод	5.0	Закрепление отсутствует
1713	491324.14	2362758.52	Картометрический метод	5.0	Закрепление отсутствует
1853	491395.97	2362972.02	Картометрический метод	5.0	Закрепление отсутствует
1854	491398.40	2362971.99	Картометрический метод	5.0	Закрепление отсутствует
1855	491407.50	2363008.16	Картометрический метод	5.0	Закрепление отсутствует

2. Сведения о характерных точках границ объекта

Обозначение характерных точек границ	Координаты, м		Метод определения координат характерной точки	Средняя квадратическая погрешность положения характерной точки (Mt), м	Описание обозначения точки на местности (при наличии)
	X	Y			
1	2	3	4	5	6
1856	491417.00	2363006.72	Картометрический метод	5.0	Закрепление отсутствует
1857	491422.61	2363017.75	Картометрический метод	5.0	Закрепление отсутствует
1858	491439.12	2363004.28	Картометрический метод	5.0	Закрепление отсутствует
1859	491464.95	2362983.26	Картометрический метод	5.0	Закрепление отсутствует
1860	491467.84	2362960.97	Картометрический метод	5.0	Закрепление отсутствует
1861	491469.76	2362955.56	Картометрический метод	5.0	Закрепление отсутствует
1862	491471.28	2362940.27	Картометрический метод	5.0	Закрепление отсутствует
1863	491452.59	2362936.68	Картометрический метод	5.0	Закрепление отсутствует
1864	491451.91	2362937.26	Картометрический метод	5.0	Закрепление отсутствует
1865	491446.80	2362936.88	Картометрический метод	5.0	Закрепление отсутствует
1866	491440.00	2362937.57	Картометрический метод	5.0	Закрепление отсутствует
1867	491432.84	2362947.84	Картометрический метод	5.0	Закрепление отсутствует
1868	491432.87	2362938.81	Картометрический метод	5.0	Закрепление отсутствует
1869	491429.87	2362938.61	Картометрический метод	5.0	Закрепление отсутствует
1870	491415.65	2362937.48	Картометрический метод	5.0	Закрепление отсутствует
1871	491406.20	2362936.90	Картометрический метод	5.0	Закрепление отсутствует
1872	491404.11	2362955.10	Картометрический метод	5.0	Закрепление отсутствует
1873	491403.72	2362958.40	Картометрический метод	5.0	Закрепление отсутствует
1874	491400.89	2362958.05	Картометрический метод	5.0	Закрепление отсутствует
1875	491396.37	2362957.89	Картометрический метод	5.0	Закрепление отсутствует
1876	491404.36	2362892.04	Картометрический метод	5.0	Закрепление отсутствует
1877	491413.77	2362791.96	Картометрический метод	5.0	Закрепление отсутствует
1878	491458.72	2362806.92	Картометрический метод	5.0	Закрепление отсутствует
1879	491504.48	2362821.90	Картометрический метод	5.0	Закрепление отсутствует
1880	491555.01	2362836.44	Картометрический метод	5.0	Закрепление отсутствует

2. Сведения о характерных точках границ объекта

Обозначение характерных точек границ	Координаты, м		Метод определения координат характерной точки	Средняя квадратическая погрешность положения характерной точки (Mt), м	Описание обозначения точки на местности (при наличии)
	X	Y			
1	2	3	4	5	6
1881	491565.18	2362840.37	Картометрический метод	5.0	Закрепление отсутствует
1882	491566.46	2362841.44	Картометрический метод	5.0	Закрепление отсутствует
1883	491564.83	2362845.01	Картометрический метод	5.0	Закрепление отсутствует
1884	491551.84	2362866.25	Картометрический метод	5.0	Закрепление отсутствует
1885	491538.51	2362889.13	Картометрический метод	5.0	Закрепление отсутствует
1886	491482.76	2362967.51	Картометрический метод	5.0	Закрепление отсутствует
1887	491465.30	2362986.94	Картометрический метод	5.0	Закрепление отсутствует
1888	491422.58	2363021.59	Картометрический метод	5.0	Закрепление отсутствует
1889	491417.72	2363011.00	Картометрический метод	5.0	Закрепление отсутствует
1890	491407.88	2363011.74	Картометрический метод	5.0	Закрепление отсутствует
1891	491406.61	2363008.64	Картометрический метод	5.0	Закрепление отсутствует
1853	491395.97	2362972.02	Картометрический метод	5.0	Закрепление отсутствует
1892	490130.10	2362980.84	Картометрический метод	5.0	Закрепление отсутствует
1893	490140.09	2363011.57	Картометрический метод	5.0	Закрепление отсутствует
1894	490030.99	2363055.31	Картометрический метод	5.0	Закрепление отсутствует
1895	490023.48	2363049.25	Картометрический метод	5.0	Закрепление отсутствует
1896	490015.80	2363044.05	Картометрический метод	5.0	Закрепление отсутствует
1897	490007.70	2363039.45	Картометрический метод	5.0	Закрепление отсутствует
1898	489999.26	2363035.54	Картометрический метод	5.0	Закрепление отсутствует
1899	489992.88	2363033.17	Картометрический метод	5.0	Закрепление отсутствует
1900	490010.00	2363027.88	Картометрический метод	5.0	Закрепление отсутствует
1901	490030.48	2363020.20	Картометрический метод	5.0	Закрепление отсутствует
1902	490077.12	2363001.85	Картометрический метод	5.0	Закрепление отсутствует
1892	490130.10	2362980.84	Картометрический метод	5.0	Закрепление отсутствует
1903	491500.94	2363094.38	Картометрический метод	5.0	Закрепление отсутствует

2. Сведения о характерных точках границ объекта

Обозначение характерных точек границ	Координаты, м		Метод определения координат характерной точки	Средняя квадратическая погрешность положения характерной точки (Mt), м	Описание обозначения точки на местности (при наличии)
	X	Y			
1	2	3	4	5	6
1904	491470.04	2363103.41	Картометрический метод	5.0	Закрепление отсутствует
1905	491433.05	2363113.96	Картометрический метод	5.0	Закрепление отсутствует
1906	491428.04	2363115.58	Картометрический метод	5.0	Закрепление отсутствует
1907	491384.08	2363128.35	Картометрический метод	5.0	Закрепление отсутствует
1908	491336.89	2363142.03	Картометрический метод	5.0	Закрепление отсутствует
1909	491332.92	2363142.68	Картометрический метод	5.0	Закрепление отсутствует
1910	491280.42	2363150.42	Картометрический метод	5.0	Закрепление отсутствует
1911	491214.68	2363162.38	Картометрический метод	5.0	Закрепление отсутствует
1912	491178.15	2363155.03	Картометрический метод	5.0	Закрепление отсутствует
1913	491142.43	2363165.06	Картометрический метод	5.0	Закрепление отсутствует
1914	491138.00	2363148.23	Картометрический метод	5.0	Закрепление отсутствует
1915	491136.87	2363143.50	Картометрический метод	5.0	Закрепление отсутствует
1916	491148.48	2363139.93	Картометрический метод	5.0	Закрепление отсутствует
1917	491172.49	2363132.58	Картометрический метод	5.0	Закрепление отсутствует
1918	491196.57	2363125.27	Картометрический метод	5.0	Закрепление отсутствует
1919	491236.76	2363113.22	Картометрический метод	5.0	Закрепление отсутствует
1920	491261.03	2363106.02	Картометрический метод	5.0	Закрепление отсутствует
1921	491290.73	2363096.54	Картометрический метод	5.0	Закрепление отсутствует
1922	491314.35	2363088.86	Картометрический метод	5.0	Закрепление отсутствует
1923	491337.92	2363081.08	Картометрический метод	5.0	Закрепление отсутствует
1924	491367.41	2363071.17	Картометрический метод	5.0	Закрепление отсутствует
1925	491375.74	2363067.81	Картометрический метод	5.0	Закрепление отсутствует
1926	491383.42	2363064.37	Картометрический метод	5.0	Закрепление отсутствует
1927	491392.23	2363060.02	Картометрический метод	5.0	Закрепление отсутствует
1928	491402.52	2363054.43	Картометрический метод	5.0	Закрепление отсутствует

2. Сведения о характерных точках границ объекта

Обозначение характерных точек границ	Координаты, м		Метод определения координат характерной точки	Средняя квадратическая погрешность положения характерной точки (Mt), м	Описание обозначения точки на местности (при наличии)
	X	Y			
1	2	3	4	5	6
1929	491411.77	2363048.81	Картометрический метод	5.0	Закрепление отсутствует
1930	491419.67	2363043.31	Картометрический метод	5.0	Закрепление отсутствует
1931	491426.30	2363038.13	Картометрический метод	5.0	Закрепление отсутствует
1932	491428.97	2363035.52	Картометрический метод	5.0	Закрепление отсутствует
1933	491444.88	2363023.18	Картометрический метод	5.0	Закрепление отсутствует
1934	491474.94	2362998.43	Картометрический метод	5.0	Закрепление отсутствует
1935	491476.46	2362996.97	Картометрический метод	5.0	Закрепление отсутствует
1936	491494.25	2362977.15	Картометрический метод	5.0	Закрепление отсутствует
1937	491507.20	2362959.11	Картометрический метод	5.0	Закрепление отсутствует
1938	491515.69	2362954.59	Картометрический метод	5.0	Закрепление отсутствует
1939	491556.02	2362931.74	Картометрический метод	5.0	Закрепление отсутствует
1940	491567.25	2362970.09	Картометрический метод	5.0	Закрепление отсутствует
1941	491577.49	2363005.00	Картометрический метод	5.0	Закрепление отсутствует
1942	491527.90	2363073.43	Картометрический метод	5.0	Закрепление отсутствует
1943	491525.01	2363077.44	Картометрический метод	5.0	Закрепление отсутствует
1903	491500.94	2363094.38	Картометрический метод	5.0	Закрепление отсутствует
1944	490146.16	2362845.96	Картометрический метод	5.0	Закрепление отсутствует
1945	490196.56	2362847.61	Картометрический метод	5.0	Закрепление отсутствует
1946	490224.12	2362848.31	Картометрический метод	5.0	Закрепление отсутствует
1947	490239.31	2362903.07	Картометрический метод	5.0	Закрепление отсутствует
1948	490242.93	2362916.86	Картометрический метод	5.0	Закрепление отсутствует
1949	490186.81	2362937.92	Картометрический метод	5.0	Закрепление отсутствует
1950	490135.53	2362958.25	Картометрический метод	5.0	Закрепление отсутствует
1951	490084.32	2362978.55	Картометрический метод	5.0	Закрепление отсутствует
1952	490070.13	2362984.18	Картометрический метод	5.0	Закрепление отсутствует

2. Сведения о характерных точках границ объекта

Обозначение характерных точек границ	Координаты, м		Метод определения координат характерной точки	Средняя квадратическая погрешность положения характерной точки (Mt), м	Описание обозначения точки на местности (при наличии)
	X	Y			
1	2	3	4	5	6
1953	490055.04	2362990.11	Картометрический метод	5.0	Закрепление отсутствует
1954	490023.66	2363002.46	Картометрический метод	5.0	Закрепление отсутствует
1955	490003.85	2363009.89	Картометрический метод	5.0	Закрепление отсутствует
1956	489990.58	2363013.88	Картометрический метод	5.0	Закрепление отсутствует
1957	489990.54	2363013.75	Картометрический метод	5.0	Закрепление отсутствует
1958	489989.09	2363007.89	Картометрический метод	5.0	Закрепление отсутствует
1959	489977.92	2362966.08	Картометрический метод	5.0	Закрепление отсутствует
1960	489975.74	2362958.13	Картометрический метод	5.0	Закрепление отсутствует
1961	489958.93	2362962.94	Картометрический метод	5.0	Закрепление отсутствует
1962	489958.04	2362959.09	Картометрический метод	5.0	Закрепление отсутствует
1963	489948.77	2362919.20	Картометрический метод	5.0	Закрепление отсутствует
1964	489962.80	2362914.79	Картометрический метод	5.0	Закрепление отсутствует
1965	489980.64	2362908.58	Картометрический метод	5.0	Закрепление отсутствует
1966	489998.27	2362901.77	Картометрический метод	5.0	Закрепление отсутствует
1967	490015.64	2362894.36	Картометрический метод	5.0	Закрепление отсутствует
1944	490146.16	2362845.96	Картометрический метод	5.0	Закрепление отсутствует
1968	489266.35	2362780.44	Картометрический метод	5.0	Закрепление отсутствует
1969	489362.99	2362784.73	Картометрический метод	5.0	Закрепление отсутствует
1970	489496.16	2362790.20	Картометрический метод	5.0	Закрепление отсутствует
1971	489665.89	2362796.84	Картометрический метод	5.0	Закрепление отсутствует
1972	489859.65	2362804.94	Картометрический метод	5.0	Закрепление отсутствует
1973	490029.87	2362811.56	Картометрический метод	5.0	Закрепление отсутствует
1974	490146.57	2362815.95	Картометрический метод	5.0	Закрепление отсутствует
1975	490145.15	2362835.00	Картометрический метод	5.0	Закрепление отсутствует
1976	490142.37	2362835.63	Картометрический метод	5.0	Закрепление отсутствует

2. Сведения о характерных точках границ объекта

Обозначение характерных точек границ	Координаты, м		Метод определения координат характерной точки	Средняя квадратическая погрешность положения характерной точки (Mt), м	Описание обозначения точки на местности (при наличии)
	X	Y			
1	2	3	4	5	6
1977	490117.44	2362844.87	Картометрический метод	5.0	Закрепление отсутствует
1978	490011.82	2362884.05	Картометрический метод	5.0	Закрепление отсутствует
1979	489994.13	2362891.57	Картометрический метод	5.0	Закрепление отсутствует
1980	489976.84	2362898.26	Картометрический метод	5.0	Закрепление отсутствует
1981	489959.36	2362904.34	Картометрический метод	5.0	Закрепление отсутствует
1982	489945.63	2362908.66	Картометрический метод	5.0	Закрепление отсутствует
1983	489924.87	2362914.44	Картометрический метод	5.0	Закрепление отсутствует
1984	489907.81	2362918.55	Картометрический метод	5.0	Закрепление отсутствует
1985	489889.67	2362922.28	Картометрический метод	5.0	Закрепление отсутствует
1986	489871.41	2362925.39	Картометрический метод	5.0	Закрепление отсутствует
1987	489853.05	2362927.87	Картометрический метод	5.0	Закрепление отсутствует
1988	489834.61	2362929.74	Картометрический метод	5.0	Закрепление отсутствует
1989	489814.10	2362931.07	Картометрический метод	5.0	Закрепление отсутствует
1990	489793.54	2362931.63	Картометрический метод	5.0	Закрепление отсутствует
1991	489775.03	2362931.47	Картометрический метод	5.0	Закрепление отсутствует
1992	489756.52	2362930.68	Картометрический метод	5.0	Закрепление отсутствует
1993	489733.95	2362928.86	Картометрический метод	5.0	Закрепление отсутствует
1994	489711.48	2362926.11	Картометрический метод	5.0	Закрепление отсутствует
1995	489693.20	2362923.16	Картометрический метод	5.0	Закрепление отсутствует
1996	489673.03	2362919.16	Картометрический метод	5.0	Закрепление отсутствует
1997	489654.99	2362914.91	Картометрический метод	5.0	Закрепление отсутствует
1998	489637.12	2362910.05	Картометрический метод	5.0	Закрепление отсутствует
1999	489625.58	2362906.55	Картометрический метод	5.0	Закрепление отсутствует
2000	489480.43	2362862.48	Картометрический метод	5.0	Закрепление отсутствует
2001	489430.23	2362853.42	Картометрический метод	5.0	Закрепление отсутствует

2. Сведения о характерных точках границ объекта

Обозначение характерных точек границ	Координаты, м		Метод определения координат характерной точки	Средняя квадратическая погрешность положения характерной точки (Mt), м	Описание обозначения точки на местности (при наличии)
	X	Y			
1	2	3	4	5	6
2002	489424.87	2362853.77	Картометрический метод	5.0	Закрепление отсутствует
2003	489419.86	2362857.09	Картометрический метод	5.0	Закрепление отсутствует
2004	489418.01	2362860.14	Картометрический метод	5.0	Закрепление отсутствует
2005	489413.69	2362879.52	Картометрический метод	5.0	Закрепление отсутствует
2006	489397.56	2362966.48	Картометрический метод	5.0	Закрепление отсутствует
2007	489373.12	2362954.65	Картометрический метод	5.0	Закрепление отсутствует
2008	489352.46	2362947.20	Картометрический метод	5.0	Закрепление отсутствует
2009	489347.94	2362945.99	Картометрический метод	5.0	Закрепление отсутствует
2010	489341.65	2362945.33	Картометрический метод	5.0	Закрепление отсутствует
2011	489334.10	2362945.55	Картометрический метод	5.0	Закрепление отсутствует
2012	489330.34	2362946.08	Картометрический метод	5.0	Закрепление отсутствует
2013	489317.05	2362949.67	Картометрический метод	5.0	Закрепление отсутствует
2014	489306.98	2362952.58	Картометрический метод	5.0	Закрепление отсутствует
2015	489297.61	2362915.82	Картометрический метод	5.0	Закрепление отсутствует
2016	489288.14	2362879.14	Картометрический метод	5.0	Закрепление отсутствует
2017	489284.81	2362863.09	Картометрический метод	5.0	Закрепление отсутствует
2018	489284.42	2362863.13	Картометрический метод	5.0	Закрепление отсутствует
2019	489283.43	2362858.08	Картометрический метод	5.0	Закрепление отсутствует
2020	489282.63	2362853.72	Картометрический метод	5.0	Закрепление отсутствует
2021	489282.41	2362852.71	Картометрический метод	5.0	Закрепление отсутствует
2022	489278.75	2362833.56	Картометрический метод	5.0	Закрепление отсутствует
2023	489267.89	2362785.71	Картометрический метод	5.0	Закрепление отсутствует
1968	489266.35	2362780.44	Картометрический метод	5.0	Закрепление отсутствует
2024	489578.43	2362900.60	Картометрический метод	5.0	Закрепление отсутствует
2025	489590.68	2362905.20	Картометрический метод	5.0	Закрепление отсутствует

2. Сведения о характерных точках границ объекта

Обозначение характерных точек границ	Координаты, м		Метод определения координат характерной точки	Средняя квадратическая погрешность положения характерной точки (Mt), м	Описание обозначения точки на местности (при наличии)
	X	Y			
1	2	3	4	5	6
2026	489621.99	2362916.97	Картометрический метод	5.0	Закрепление отсутствует
2027	489634.06	2362920.61	Картометрический метод	5.0	Закрепление отсутствует
2028	489652.28	2362925.57	Картометрический метод	5.0	Закрепление отсутствует
2029	489670.68	2362929.91	Картометрический метод	5.0	Закрепление отсутствует
2030	489691.26	2362933.98	Картометрический метод	5.0	Закрепление отсутствует
2031	489711.76	2362937.25	Картометрический метод	5.0	Закрепление отсутствует
2032	489734.93	2362940.01	Картометрический метод	5.0	Закрепление отсутствует
2033	489749.56	2362941.25	Картометрический метод	5.0	Закрепление отсутствует
2034	489762.13	2362942.00	Картометрический метод	5.0	Закрепление отсутствует
2035	489774.73	2362942.46	Картометрический метод	5.0	Закрепление отсутствует
2036	489793.62	2362942.63	Картометрический метод	5.0	Закрепление отсутствует
2037	489814.61	2362942.06	Картометрический метод	5.0	Закрепление отсутствует
2038	489835.55	2362940.70	Картометрический метод	5.0	Закрепление отсутствует
2039	489846.00	2362939.73	Картометрический метод	5.0	Закрепление отсутствует
2040	489854.34	2362938.80	Картометрический метод	5.0	Закрепление отсутствует
2041	489873.07	2362936.26	Картометрический метод	5.0	Закрепление отсутствует
2042	489891.69	2362933.08	Картометрический метод	5.0	Закрепление отсутствует
2043	489910.20	2362929.28	Картометрический метод	5.0	Закрепление отсутствует
2044	489927.50	2362925.12	Картометрический метод	5.0	Закрепление отсутствует
2045	489938.30	2362922.16	Картометрический метод	5.0	Закрепление отсутствует
2046	489948.36	2362965.96	Картометрический метод	5.0	Закрепление отсутствует
2047	489945.18	2362966.87	Картометрический метод	5.0	Закрепление отсутствует
2048	489946.48	2362969.23	Картометрический метод	5.0	Закрепление отсутствует
2049	489950.33	2362984.64	Картометрический метод	5.0	Закрепление отсутствует
2050	489953.26	2362997.05	Картометрический метод	5.0	Закрепление отсутствует

2. Сведения о характерных точках границ объекта

Обозначение характерных точек границ	Координаты, м		Метод определения координат характерной точки	Средняя квадратическая погрешность положения характерной точки (Mt), м	Описание обозначения точки на местности (при наличии)
	X	Y			
1	2	3	4	5	6
2051	489956.11	2363011.94	Картометрический метод	5.0	Закрепление отсутствует
2052	489958.24	2363021.72	Картометрический метод	5.0	Закрепление отсутствует
2053	489958.41	2363022.71	Картометрический метод	5.0	Закрепление отсутствует
2054	489926.21	2363027.38	Картометрический метод	5.0	Закрепление отсутствует
2055	489907.52	2363030.08	Картометрический метод	5.0	Закрепление отсутствует
2056	489840.57	2363038.93	Картометрический метод	5.0	Закрепление отсутствует
2057	489743.94	2363051.87	Картометрический метод	5.0	Закрепление отсутствует
2058	489722.83	2363054.38	Картометрический метод	5.0	Закрепление отсутствует
2059	489712.82	2363055.44	Картометрический метод	5.0	Закрепление отсутствует
2060	489710.08	2363055.73	Картометрический метод	5.0	Закрепление отсутствует
2061	489699.14	2363056.89	Картометрический метод	5.0	Закрепление отсутствует
2062	489670.67	2363059.90	Картометрический метод	5.0	Закрепление отсутствует
2063	489632.50	2363063.88	Картометрический метод	5.0	Закрепление отсутствует
2064	489629.79	2363064.24	Картометрический метод	5.0	Закрепление отсутствует
2065	489592.86	2363067.33	Картометрический метод	5.0	Закрепление отсутствует
2066	489546.61	2363073.21	Картометрический метод	5.0	Закрепление отсутствует
2067	489508.30	2363077.00	Картометрический метод	5.0	Закрепление отсутствует
2068	489476.97	2363078.32	Картометрический метод	5.0	Закрепление отсутствует
2069	489458.05	2363077.76	Картометрический метод	5.0	Закрепление отсутствует
2070	489447.48	2363076.58	Картометрический метод	5.0	Закрепление отсутствует
2071	489434.36	2363073.44	Картометрический метод	5.0	Закрепление отсутствует
2072	489408.25	2363064.88	Картометрический метод	5.0	Закрепление отсутствует
2073	489396.85	2363060.09	Картометрический метод	5.0	Закрепление отсутствует
2074	489393.86	2363056.85	Картометрический метод	5.0	Закрепление отсутствует
2075	489382.92	2363052.32	Картометрический метод	5.0	Закрепление отсутствует

2. Сведения о характерных точках границ объекта

Обозначение характерных точек границ	Координаты, м		Метод определения координат характерной точки	Средняя квадратическая погрешность положения характерной точки (Mt), м	Описание обозначения точки на местности (при наличии)
	X	Y			
1	2	3	4	5	6
2076	489369.26	2363048.12	Картометрический метод	5.0	Закрепление отсутствует
2077	489341.67	2363036.17	Картометрический метод	5.0	Закрепление отсутствует
2078	489308.68	2363024.16	Картометрический метод	5.0	Закрепление отсутствует
2079	489305.49	2363023.43	Картометрический метод	5.0	Закрепление отсутствует
2080	489307.91	2363016.13	Картометрический метод	5.0	Закрепление отсутствует
2081	489309.81	2362999.69	Картометрический метод	5.0	Закрепление отсутствует
2082	489309.94	2362990.93	Картометрический метод	5.0	Закрепление отсутствует
2083	489309.76	2362985.48	Картометрический метод	5.0	Закрепление отсутствует
2084	489309.29	2362978.94	Картометрический метод	5.0	Закрепление отсутствует
2085	489308.41	2362971.35	Картометрический метод	5.0	Закрепление отсутствует
2086	489308.13	2362963.69	Картометрический метод	5.0	Закрепление отсутствует
2087	489316.78	2362961.19	Картометрический метод	5.0	Закрепление отсутствует
2088	489317.09	2362958.48	Картометрический метод	5.0	Закрепление отсутствует
2089	489327.57	2362956.22	Картометрический метод	5.0	Закрепление отсутствует
2090	489331.16	2362957.12	Картометрический метод	5.0	Закрепление отсутствует
2091	489336.70	2362956.37	Картометрический метод	5.0	Закрепление отсутствует
2092	489342.18	2362956.38	Картометрический метод	5.0	Закрепление отсутствует
2093	489347.10	2362957.02	Картометрический метод	5.0	Закрепление отсутствует
2094	489368.67	2362964.71	Картометрический метод	5.0	Закрепление отсутствует
2095	489404.34	2362981.94	Картометрический метод	5.0	Закрепление отсутствует
2096	489432.88	2362993.35	Картометрический метод	5.0	Закрепление отсутствует
2097	489436.64	2362995.24	Картометрический метод	5.0	Закрепление отсутствует
2098	489451.78	2362999.16	Картометрический метод	5.0	Закрепление отсутствует
2099	489460.63	2363001.45	Картометрический метод	5.0	Закрепление отсутствует
2100	489471.27	2363004.32	Картометрический метод	5.0	Закрепление отсутствует

2. Сведения о характерных точках границ объекта

Обозначение характерных точек границ	Координаты, м		Метод определения координат характерной точки	Средняя квадратическая погрешность положения характерной точки (Mt), м	Описание обозначения точки на местности (при наличии)
	X	Y			
1	2	3	4	5	6
2101	489493.99	2363009.65	Картометрический метод	5.0	Закрепление отсутствует
2102	489497.07	2363010.36	Картометрический метод	5.0	Закрепление отсутствует
2103	489540.87	2363019.83	Картометрический метод	5.0	Закрепление отсутствует
2104	489545.03	2363020.37	Картометрический метод	5.0	Закрепление отсутствует
2105	489548.84	2363018.32	Картометрический метод	5.0	Закрепление отсутствует
2024	489578.43	2362900.60	Картометрический метод	5.0	Закрепление отсутствует
2106	490024.92	2363070.23	Картометрический метод	5.0	Закрепление отсутствует
2107	490027.10	2363108.71	Картометрический метод	5.0	Закрепление отсутствует
2108	490025.95	2363108.97	Картометрический метод	5.0	Закрепление отсутствует
2109	490014.39	2363109.41	Картометрический метод	5.0	Закрепление отсутствует
2110	490002.65	2363108.98	Картометрический метод	5.0	Закрепление отсутствует
2111	489990.37	2363107.89	Картометрический метод	5.0	Закрепление отсутствует
2112	489985.17	2363106.96	Картометрический метод	5.0	Закрепление отсутствует
2113	489984.96	2363104.23	Картометрический метод	5.0	Закрепление отсутствует
2114	489986.82	2363103.73	Картометрический метод	5.0	Закрепление отсутствует
2115	489984.76	2363095.16	Картометрический метод	5.0	Закрепление отсутствует
2116	489958.31	2363094.23	Картометрический метод	5.0	Закрепление отсутствует
2117	489950.67	2363094.59	Картометрический метод	5.0	Закрепление отсутствует
2118	489950.32	2363100.88	Картометрический метод	5.0	Закрепление отсутствует
2119	489935.69	2363100.37	Картометрический метод	5.0	Закрепление отсутствует
2120	489920.76	2363099.84	Картометрический метод	5.0	Закрепление отсутствует
2121	489920.15	2363093.71	Картометрический метод	5.0	Закрепление отсутствует
2122	489914.46	2363093.81	Картометрический метод	5.0	Закрепление отсутствует
2123	489914.83	2363099.44	Картометрический метод	5.0	Закрепление отсутствует
2124	489883.49	2363100.93	Картометрический метод	5.0	Закрепление отсутствует

2. Сведения о характерных точках границ объекта

Обозначение характерных точек границ	Координаты, м		Метод определения координат характерной точки	Средняя квадратическая погрешность положения характерной точки (Mt), м	Описание обозначения точки на местности (при наличии)
	X	Y			
1	2	3	4	5	6
2125	489882.95	2363094.22	Картометрический метод	5.0	Закрепление отсутствует
2126	489876.76	2363094.31	Картометрический метод	5.0	Закрепление отсутствует
2127	489820.62	2363098.59	Картометрический метод	5.0	Закрепление отсутствует
2128	489807.17	2363098.90	Картометрический метод	5.0	Закрепление отсутствует
2129	489801.23	2363099.94	Картометрический метод	5.0	Закрепление отсутствует
2130	489776.81	2363108.19	Картометрический метод	5.0	Закрепление отсутствует
2131	489768.74	2363104.65	Картометрический метод	5.0	Закрепление отсутствует
2132	489760.70	2363102.96	Картометрический метод	5.0	Закрепление отсутствует
2133	489753.66	2363104.24	Картометрический метод	5.0	Закрепление отсутствует
2134	489748.19	2363106.29	Картометрический метод	5.0	Закрепление отсутствует
2135	489748.44	2363108.08	Картометрический метод	5.0	Закрепление отсутствует
2136	489741.45	2363109.05	Картометрический метод	5.0	Закрепление отсутствует
2137	489736.20	2363112.71	Картометрический метод	5.0	Закрепление отсутствует
2138	489709.39	2363112.12	Картометрический метод	5.0	Закрепление отсутствует
2139	489703.79	2363112.92	Картометрический метод	5.0	Закрепление отсутствует
2140	489659.56	2363125.82	Картометрический метод	5.0	Закрепление отсутствует
2141	489614.67	2363136.51	Картометрический метод	5.0	Закрепление отсутствует
2142	489584.02	2363145.66	Картометрический метод	5.0	Закрепление отсутствует
2143	489562.81	2363151.60	Картометрический метод	5.0	Закрепление отсутствует
2144	489558.21	2363153.54	Картометрический метод	5.0	Закрепление отсутствует
2145	489545.84	2363162.23	Картометрический метод	5.0	Закрепление отсутствует
2146	489517.37	2363164.55	Картометрический метод	5.0	Закрепление отсутствует
2147	489511.93	2363166.24	Картометрический метод	5.0	Закрепление отсутствует
2148	489510.65	2363160.14	Картометрический метод	5.0	Закрепление отсутствует
2149	489506.53	2363140.51	Картометрический метод	5.0	Закрепление отсутствует

2. Сведения о характерных точках границ объекта

Обозначение характерных точек границ	Координаты, м		Метод определения координат характерной точки	Средняя квадратическая погрешность положения характерной точки (Mt), м	Описание обозначения точки на местности (при наличии)
	X	Y			
1	2	3	4	5	6
2150	489498.50	2363096.43	Картометрический метод	5.0	Закрепление отсутствует
2151	489509.65	2363095.96	Картометрический метод	5.0	Закрепление отсутствует
2152	489529.76	2363093.21	Картометрический метод	5.0	Закрепление отсутствует
2153	489548.57	2363092.11	Картометрический метод	5.0	Закрепление отсутствует
2154	489623.42	2363084.03	Картометрический метод	5.0	Закрепление отсутствует
2155	489628.92	2363083.42	Картометрический метод	5.0	Закрепление отсутствует
2156	489630.85	2363105.58	Картометрический метод	5.0	Закрепление отсутствует
2157	489634.63	2363127.01	Картометрический метод	5.0	Закрепление отсутствует
2158	489653.57	2363123.43	Картометрический метод	5.0	Закрепление отсутствует
2159	489671.49	2363119.51	Картометрический метод	5.0	Закрепление отсутствует
2160	489671.37	2363117.19	Картометрический метод	5.0	Закрепление отсутствует
2161	489664.14	2363079.48	Картометрический метод	5.0	Закрепление отсутствует
2162	489716.91	2363073.60	Картометрический метод	5.0	Закрепление отсутствует
2163	489843.00	2363057.77	Картометрический метод	5.0	Закрепление отсутствует
2164	489910.11	2363048.91	Картометрический метод	5.0	Закрепление отсутствует
2165	489958.80	2363041.88	Картометрический метод	5.0	Закрепление отсутствует
2166	489962.42	2363042.00	Картометрический метод	5.0	Закрепление отсутствует
2167	489970.45	2363042.92	Картометрический метод	5.0	Закрепление отсутствует
2168	489978.39	2363044.47	Картометрический метод	5.0	Закрепление отсутствует
2169	489986.17	2363046.68	Картометрический метод	5.0	Закрепление отсутствует
2170	489993.74	2363049.49	Картометрический метод	5.0	Закрепление отсутствует
2171	490001.07	2363052.91	Картометрический метод	5.0	Закрепление отсутствует
2172	490008.10	2363056.92	Картометрический метод	5.0	Закрепление отсутствует
2173	490014.78	2363061.47	Картометрический метод	5.0	Закрепление отсутствует
2174	490021.06	2363066.56	Картометрический метод	5.0	Закрепление отсутствует

2. Сведения о характерных точках границ объекта

Обозначение характерных точек границ	Координаты, м		Метод определения координат характерной точки	Средняя квадратическая погрешность положения характерной точки (Mt), м	Описание обозначения точки на местности (при наличии)
	X	Y			
1	2	3	4	5	6
2106	490024.92	2363070.23	Картометрический метод	5.0	Закрепление отсутствует
2175	489260.12	2362780.19	Картометрический метод	5.0	Закрепление отсутствует
2176	489262.05	2362787.02	Картометрический метод	5.0	Закрепление отсутствует
2177	489273.07	2362836.00	Картометрический метод	5.0	Закрепление отсутствует
2178	489283.38	2362882.37	Картометрический метод	5.0	Закрепление отсутствует
2179	489291.79	2362917.31	Картометрический метод	5.0	Закрепление отсутствует
2180	489300.75	2362952.31	Картометрический метод	5.0	Закрепление отсутствует
2181	489301.57	2362956.22	Картометрический метод	5.0	Закрепление отсутствует
2182	489269.27	2362959.77	Картометрический метод	5.0	Закрепление отсутствует
2183	489253.53	2362963.09	Картометрический метод	5.0	Закрепление отсутствует
2184	489219.20	2362967.35	Картометрический метод	5.0	Закрепление отсутствует
2185	489179.90	2362982.51	Картометрический метод	5.0	Закрепление отсутствует
2186	489152.67	2363008.02	Картометрический метод	5.0	Закрепление отсутствует
2187	489130.59	2363033.74	Картометрический метод	5.0	Закрепление отсутствует
2188	489106.21	2362975.26	Картометрический метод	5.0	Закрепление отсутствует
2189	489098.28	2362943.53	Картометрический метод	5.0	Закрепление отсутствует
2190	489082.40	2362908.56	Картометрический метод	5.0	Закрепление отсутствует
2191	489075.01	2362894.25	Картометрический метод	5.0	Закрепление отсутствует
2192	489057.67	2362839.06	Картометрический метод	5.0	Закрепление отсутствует
2193	489117.15	2362817.83	Картометрический метод	5.0	Закрепление отсутствует
2194	489221.79	2362778.44	Картометрический метод	5.0	Закрепление отсутствует
2175	489260.12	2362780.19	Картометрический метод	5.0	Закрепление отсутствует
2195	489089.28	2363047.33	Картометрический метод	5.0	Закрепление отсутствует
2196	489083.99	2363053.22	Картометрический метод	5.0	Закрепление отсутствует
2197	489059.68	2363080.21	Картометрический метод	5.0	Закрепление отсутствует

2. Сведения о характерных точках границ объекта

Обозначение характерных точек границ	Координаты, м		Метод определения координат характерной точки	Средняя квадратическая погрешность положения характерной точки (Mt), м	Описание обозначения точки на местности (при наличии)
	X	Y			
1	2	3	4	5	6
2198	489112.70	2363131.53	Картометрический метод	5.0	Закрепление отсутствует
2199	489115.37	2363133.74	Картометрический метод	5.0	Закрепление отсутствует
2200	489094.98	2363156.23	Картометрический метод	5.0	Закрепление отсутствует
2201	489049.98	2363210.02	Картометрический метод	5.0	Закрепление отсутствует
2202	489042.28	2363220.05	Картометрический метод	5.0	Закрепление отсутствует
2203	489036.95	2363215.59	Картометрический метод	5.0	Закрепление отсутствует
2204	489032.43	2363220.17	Картометрический метод	5.0	Закрепление отсутствует
2205	489015.32	2363204.70	Картометрический метод	5.0	Закрепление отсутствует
2206	488995.75	2363178.14	Картометрический метод	5.0	Закрепление отсутствует
2207	488972.88	2363147.10	Картометрический метод	5.0	Закрепление отсутствует
2208	488973.29	2363141.63	Картометрический метод	5.0	Закрепление отсутствует
2209	488975.42	2363139.89	Картометрический метод	5.0	Закрепление отсутствует
2210	488972.00	2363132.01	Картометрический метод	5.0	Закрепление отсутствует
2211	488968.76	2363120.92	Картометрический метод	5.0	Закрепление отсутствует
2212	488959.53	2363108.86	Картометрический метод	5.0	Закрепление отсутствует
2213	488963.06	2363105.10	Картометрический метод	5.0	Закрепление отсутствует
2214	488977.99	2363089.19	Картометрический метод	5.0	Закрепление отсутствует
2215	488974.81	2363086.32	Картометрический метод	5.0	Закрепление отсутствует
2216	488982.49	2363077.97	Картометрический метод	5.0	Закрепление отсутствует
2217	489000.33	2363058.70	Картометрический метод	5.0	Закрепление отсутствует
2218	489010.16	2363049.71	Картометрический метод	5.0	Закрепление отсутствует
2219	489030.81	2363031.91	Картометрический метод	5.0	Закрепление отсутствует
2220	489050.61	2363022.07	Картометрический метод	5.0	Закрепление отсутствует
2221	489058.21	2363029.16	Картометрический метод	5.0	Закрепление отсутствует
2222	489061.83	2363026.33	Картометрический метод	5.0	Закрепление отсутствует

2. Сведения о характерных точках границ объекта

Обозначение характерных точек границ	Координаты, м		Метод определения координат характерной точки	Средняя квадратическая погрешность положения характерной точки (Mt), м	Описание обозначения точки на местности (при наличии)
	X	Y			
1	2	3	4	5	6
2223	489065.42	2363023.17	Картометрический метод	5.0	Закрепление отсутствует
2224	489069.36	2363027.65	Картометрический метод	5.0	Закрепление отсутствует
2225	489065.75	2363030.81	Картометрический метод	5.0	Закрепление отсутствует
2226	489063.23	2363033.85	Картометрический метод	5.0	Закрепление отсутствует
2227	489080.40	2363049.87	Картометрический метод	5.0	Закрепление отсутствует
2228	489086.55	2363044.56	Картометрический метод	5.0	Закрепление отсутствует
2195	489089.28	2363047.33	Картометрический метод	5.0	Закрепление отсутствует
2229	489301.57	2362956.22	Картометрический метод	5.0	Закрепление отсутствует
2230	489301.95	2362959.18	Картометрический метод	5.0	Закрепление отсутствует
2231	489302.44	2362971.97	Картометрический метод	5.0	Закрепление отсутствует
2232	489303.31	2362979.50	Картометрический метод	5.0	Закрепление отсутствует
2233	489303.92	2362989.96	Картометрический метод	5.0	Закрепление отсутствует
2234	489303.84	2362999.11	Картометрический метод	5.0	Закрепление отсутствует
2235	489302.01	2363014.95	Картометрический метод	5.0	Закрепление отсутствует
2236	489299.60	2363022.10	Картометрический метод	5.0	Закрепление отсутствует
2237	489277.92	2363017.17	Картометрический метод	5.0	Закрепление отсутствует
2238	489260.10	2363017.02	Картометрический метод	5.0	Закрепление отсутствует
2239	489243.18	2363019.47	Картометрический метод	5.0	Закрепление отсутствует
2240	489228.40	2363025.31	Картометрический метод	5.0	Закрепление отсутствует
2241	489215.68	2363034.02	Картометрический метод	5.0	Закрепление отсутствует
2242	489193.10	2363054.65	Картометрический метод	5.0	Закрепление отсутствует
2243	489170.18	2363077.17	Картометрический метод	5.0	Закрепление отсутствует
2244	489156.41	2363091.39	Картометрический метод	5.0	Закрепление отсутствует
2245	489138.16	2363070.97	Картометрический метод	5.0	Закрепление отсутствует
2246	489130.74	2363062.26	Картометрический метод	5.0	Закрепление отсутствует

2. Сведения о характерных точках границ объекта

Обозначение характерных точек границ	Координаты, м		Метод определения координат характерной точки	Средняя квадратическая погрешность положения характерной точки (Mt), м	Описание обозначения точки на местности (при наличии)
	X	Y			
1	2	3	4	5	6
2247	489129.50	2363063.45	Картометрический метод	5.0	Закрепление отсутствует
2248	489125.64	2363059.42	Картометрический метод	5.0	Закрепление отсутствует
2249	489125.48	2363058.83	Картометрический метод	5.0	Закрепление отсутствует
2250	489117.04	2363049.53	Картометрический метод	5.0	Закрепление отсутствует
2251	489130.59	2363033.74	Картометрический метод	5.0	Закрепление отсутствует
2252	489152.67	2363008.02	Картометрический метод	5.0	Закрепление отсутствует
2253	489179.90	2362982.51	Картометрический метод	5.0	Закрепление отсутствует
2254	489219.20	2362967.35	Картометрический метод	5.0	Закрепление отсутствует
2255	489253.53	2362963.09	Картометрический метод	5.0	Закрепление отсутствует
2256	489269.27	2362959.77	Картометрический метод	5.0	Закрепление отсутствует
2229	489301.57	2362956.22	Картометрический метод	5.0	Закрепление отсутствует
2257	489118.37	2363082.43	Картометрический метод	5.0	Закрепление отсутствует
2258	489121.77	2363086.72	Картометрический метод	5.0	Закрепление отсутствует
2259	489139.73	2363108.62	Картометрический метод	5.0	Закрепление отсутствует
2260	489129.81	2363118.87	Картометрический метод	5.0	Закрепление отсутствует
2261	489128.79	2363119.97	Картометрический метод	5.0	Закрепление отсутствует
2262	489103.48	2363095.46	Картометрический метод	5.0	Закрепление отсутствует
2257	489118.37	2363082.43	Картометрический метод	5.0	Закрепление отсутствует
2263	488113.51	2363211.34	Картометрический метод	5.0	Закрепление отсутствует
2264	488192.20	2363213.87	Картометрический метод	5.0	Закрепление отсутствует
2265	488199.59	2363226.66	Картометрический метод	5.0	Закрепление отсутствует
2266	488209.01	2363243.16	Картометрический метод	5.0	Закрепление отсутствует
2267	488215.46	2363254.44	Картометрический метод	5.0	Закрепление отсутствует
2268	488231.15	2363283.08	Картометрический метод	5.0	Закрепление отсутствует
2269	488247.63	2363315.59	Картометрический метод	5.0	Закрепление отсутствует

2. Сведения о характерных точках границ объекта

Обозначение характерных точек границ	Координаты, м		Метод определения координат характерной точки	Средняя квадратическая погрешность положения характерной точки (Mt), м	Описание обозначения точки на местности (при наличии)
	X	Y			
1	2	3	4	5	6
2270	488242.03	2363319.35	Картометрический метод	5.0	Закрепление отсутствует
2271	488250.68	2363331.41	Картометрический метод	5.0	Закрепление отсутствует
2272	488272.96	2363366.13	Картометрический метод	5.0	Закрепление отсутствует
2273	488276.62	2363371.39	Картометрический метод	5.0	Закрепление отсутствует
2274	488289.43	2363392.78	Картометрический метод	5.0	Закрепление отсутствует
2275	488297.31	2363396.89	Картометрический метод	5.0	Закрепление отсутствует
2276	488312.47	2363426.77	Картометрический метод	5.0	Закрепление отсутствует
2277	488306.49	2363430.84	Картометрический метод	5.0	Закрепление отсутствует
2278	488332.31	2363469.66	Картометрический метод	5.0	Закрепление отсутствует
2279	488341.33	2363482.08	Картометрический метод	5.0	Закрепление отсутствует
2280	488340.50	2363482.63	Картометрический метод	5.0	Закрепление отсутствует
2281	488338.33	2363484.06	Картометрический метод	5.0	Закрепление отсутствует
2282	488300.37	2363509.45	Картометрический метод	5.0	Закрепление отсутствует
2283	488282.53	2363485.63	Картометрический метод	5.0	Закрепление отсутствует
2284	488263.81	2363455.20	Картометрический метод	5.0	Закрепление отсутствует
2285	488239.25	2363418.39	Картометрический метод	5.0	Закрепление отсутствует
2286	488217.47	2363384.31	Картометрический метод	5.0	Закрепление отсутствует
2287	488122.76	2363236.47	Картометрический метод	5.0	Закрепление отсутствует
2288	488118.30	2363229.28	Картометрический метод	5.0	Закрепление отсутствует
2289	488115.69	2363223.43	Картометрический метод	5.0	Закрепление отсутствует
2290	488113.55	2363214.63	Картометрический метод	5.0	Закрепление отсутствует
2263	488113.51	2363211.34	Картометрический метод	5.0	Закрепление отсутствует
2291	488465.35	2363599.05	Картометрический метод	5.0	Закрепление отсутствует
2292	488446.90	2363610.66	Картометрический метод	5.0	Закрепление отсутствует
2293	488431.10	2363621.84	Картометрический метод	5.0	Закрепление отсутствует

2. Сведения о характерных точках границ объекта

Обозначение характерных точек границ	Координаты, м		Метод определения координат характерной точки	Средняя квадратическая погрешность положения характерной точки (Mt), м	Описание обозначения точки на местности (при наличии)
	X	Y			
1	2	3	4	5	6
2294	488418.60	2363631.57	Картометрический метод	5.0	Закрепление отсутствует
2295	488408.66	2363640.35	Картометрический метод	5.0	Закрепление отсутствует
2296	488408.05	2363639.64	Картометрический метод	5.0	Закрепление отсутствует
2297	488406.90	2363640.68	Картометрический метод	5.0	Закрепление отсутствует
2298	488375.09	2363604.21	Картометрический метод	5.0	Закрепление отсутствует
2299	488358.42	2363584.39	Картометрический метод	5.0	Закрепление отсутствует
2300	488338.67	2363559.23	Картометрический метод	5.0	Закрепление отсутствует
2301	488320.12	2363534.55	Картометрический метод	5.0	Закрепление отсутствует
2302	488335.14	2363524.02	Картометрический метод	5.0	Закрепление отсутствует
2303	488353.97	2363510.81	Картометрический метод	5.0	Закрепление отсутствует
2304	488354.36	2363510.55	Картометрический метод	5.0	Закрепление отсутствует
2305	488364.15	2363524.43	Картометрический метод	5.0	Закрепление отсутствует
2306	488364.91	2363523.90	Картометрический метод	5.0	Закрепление отсутствует
2307	488367.33	2363527.38	Картометрический метод	5.0	Закрепление отсутствует
2308	488366.65	2363527.86	Картометрический метод	5.0	Закрепление отсутствует
2309	488375.29	2363539.38	Картометрический метод	5.0	Закрепление отсутствует
2310	488387.99	2363528.19	Картометрический метод	5.0	Закрепление отсутствует
2311	488404.42	2363545.69	Картометрический метод	5.0	Закрепление отсутствует
2312	488412.49	2363540.01	Картометрический метод	5.0	Закрепление отсутствует
2313	488421.06	2363541.71	Картометрический метод	5.0	Закрепление отсутствует
2314	488426.73	2363537.01	Картометрический метод	5.0	Закрепление отсутствует
2315	488421.47	2363530.06	Картометрический метод	5.0	Закрепление отсутствует
2316	488418.46	2363526.74	Картометрический метод	5.0	Закрепление отсутствует
2317	488412.97	2363519.43	Картометрический метод	5.0	Закрепление отсутствует
2318	488423.82	2363510.50	Картометрический метод	5.0	Закрепление отсутствует

2. Сведения о характерных точках границ объекта

Обозначение характерных точек границ	Координаты, м		Метод определения координат характерной точки	Средняя квадратическая погрешность положения характерной точки (Mt), м	Описание обозначения точки на местности (при наличии)
	X	Y			
1	2	3	4	5	6
2319	488427.40	2363515.48	Картометрический метод	5.0	Закрепление отсутствует
2320	488437.24	2363508.39	Картометрический метод	5.0	Закрепление отсутствует
2321	488441.34	2363505.04	Картометрический метод	5.0	Закрепление отсутствует
2322	488468.92	2363548.88	Картометрический метод	5.0	Закрепление отсутствует
2323	488440.92	2363567.83	Картометрический метод	5.0	Закрепление отсутствует
2324	488447.27	2363578.84	Картометрический метод	5.0	Закрепление отсутствует
2325	488462.25	2363594.14	Картометрический метод	5.0	Закрепление отсутствует
2291	488465.35	2363599.05	Картометрический метод	5.0	Закрепление отсутствует
2326	488952.98	2363121.13	Картометрический метод	5.0	Закрепление отсутствует
2327	488954.15	2363124.40	Картометрический метод	5.0	Закрепление отсутствует
2328	488957.73	2363136.67	Картометрический метод	5.0	Закрепление отсутствует
2329	488963.37	2363149.78	Картометрический метод	5.0	Закрепление отсутствует
2330	488969.22	2363161.24	Картометрический метод	5.0	Закрепление отсутствует
2331	488976.23	2363173.13	Картометрический метод	5.0	Закрепление отсутствует
2332	488983.44	2363183.79	Картометрический метод	5.0	Закрепление отсутствует
2333	488986.26	2363187.47	Картометрический метод	5.0	Закрепление отсутствует
2334	488941.62	2363238.43	Картометрический метод	5.0	Закрепление отсутствует
2335	488923.34	2363260.97	Картометрический метод	5.0	Закрепление отсутствует
2336	488922.04	2363260.08	Картометрический метод	5.0	Закрепление отсутствует
2337	488917.60	2363265.75	Картометрический метод	5.0	Закрепление отсутствует
2338	488943.39	2363284.97	Картометрический метод	5.0	Закрепление отсутствует
2339	488975.43	2363309.60	Картометрический метод	5.0	Закрепление отсутствует
2340	488953.36	2363339.41	Картометрический метод	5.0	Закрепление отсутствует
2341	488910.70	2363305.75	Картометрический метод	5.0	Закрепление отсутствует
2342	488908.98	2363307.94	Картометрический метод	5.0	Закрепление отсутствует

2. Сведения о характерных точках границ объекта

Обозначение характерных точек границ	Координаты, м		Метод определения координат характерной точки	Средняя квадратическая погрешность положения характерной точки (Mt), м	Описание обозначения точки на местности (при наличии)
	X	Y			
1	2	3	4	5	6
2343	488904.07	2363304.20	Картометрический метод	5.0	Закрепление отсутствует
2344	488882.59	2363330.97	Картометрический метод	5.0	Закрепление отсутствует
2345	488887.72	2363335.30	Картометрический метод	5.0	Закрепление отсутствует
2346	488899.33	2363347.25	Картометрический метод	5.0	Закрепление отсутствует
2347	488930.30	2363369.76	Картометрический метод	5.0	Закрепление отсутствует
2348	488914.88	2363390.55	Картометрический метод	5.0	Закрепление отсутствует
2349	488892.01	2363417.76	Картометрический метод	5.0	Закрепление отсутствует
2350	488875.09	2363435.03	Картометрический метод	5.0	Закрепление отсутствует
2351	488864.72	2363442.35	Картометрический метод	5.0	Закрепление отсутствует
2352	488862.56	2363439.25	Картометрический метод	5.0	Закрепление отсутствует
2353	488846.97	2363435.35	Картометрический метод	5.0	Закрепление отсутствует
2354	488834.32	2363441.79	Картометрический метод	5.0	Закрепление отсутствует
2355	488816.78	2363404.10	Картометрический метод	5.0	Закрепление отсутствует
2356	488793.35	2363413.71	Картометрический метод	5.0	Закрепление отсутствует
2357	488791.38	2363414.48	Картометрический метод	5.0	Закрепление отсутствует
2358	488776.09	2363380.98	Картометрический метод	5.0	Закрепление отсутствует
2359	488774.17	2363381.76	Картометрический метод	5.0	Закрепление отсутствует
2360	488732.34	2363293.55	Картометрический метод	5.0	Закрепление отсутствует
2361	488766.01	2363277.93	Картометрический метод	5.0	Закрепление отсутствует
2362	488764.51	2363273.99	Картометрический метод	5.0	Закрепление отсутствует
2363	488773.98	2363259.90	Картометрический метод	5.0	Закрепление отсутствует
2364	488803.00	2363243.38	Картометрический метод	5.0	Закрепление отсутствует
2365	488819.86	2363236.01	Картометрический метод	5.0	Закрепление отсутствует
2366	488802.75	2363213.16	Картометрический метод	5.0	Закрепление отсутствует
2367	488829.48	2363183.58	Картометрический метод	5.0	Закрепление отсутствует

2. Сведения о характерных точках границ объекта

Обозначение характерных точек границ	Координаты, м		Метод определения координат характерной точки	Средняя квадратическая погрешность положения характерной точки (Mt), м	Описание обозначения точки на местности (при наличии)
	X	Y			
1	2	3	4	5	6
2368	488862.30	2363146.49	Картометрический метод	5.0	Закрепление отсутствует
2369	488887.67	2363163.72	Картометрический метод	5.0	Закрепление отсутствует
2370	488892.75	2363146.31	Картометрический метод	5.0	Закрепление отсутствует
2371	488924.62	2363133.80	Картометрический метод	5.0	Закрепление отсутствует
2372	488941.01	2363125.71	Картометрический метод	5.0	Закрепление отсутствует
2373	488951.16	2363121.77	Картометрический метод	5.0	Закрепление отсутствует
2326	488952.98	2363121.13	Картометрический метод	5.0	Закрепление отсутствует
2374	489324.60	2363050.19	Картометрический метод	5.0	Закрепление отсутствует
2375	489346.40	2363059.01	Картометрический метод	5.0	Закрепление отсутствует
2376	489398.84	2363081.64	Картометрический метод	5.0	Закрепление отсутствует
2377	489396.12	2363089.41	Картометрический метод	5.0	Закрепление отсутствует
2378	489348.09	2363096.74	Картометрический метод	5.0	Закрепление отсутствует
2379	489332.87	2363098.94	Картометрический метод	5.0	Закрепление отсутствует
2380	489319.01	2363079.98	Картометрический метод	5.0	Закрепление отсутствует
2381	489319.13	2363073.02	Картометрический метод	5.0	Закрепление отсутствует
2382	489319.29	2363063.34	Картометрический метод	5.0	Закрепление отсутствует
2374	489324.60	2363050.19	Картометрический метод	5.0	Закрепление отсутствует
2383	489265.64	2363036.08	Картометрический метод	5.0	Закрепление отсутствует
2384	489247.37	2363069.76	Картометрический метод	5.0	Закрепление отсутствует
2385	489210.47	2363137.87	Картометрический метод	5.0	Закрепление отсутствует
2386	489181.03	2363200.27	Картометрический метод	5.0	Закрепление отсутствует
2387	489167.06	2363242.51	Картометрический метод	5.0	Закрепление отсутствует
2388	489162.30	2363259.14	Картометрический метод	5.0	Закрепление отсутствует
2389	489160.82	2363270.37	Картометрический метод	5.0	Закрепление отсутствует
2390	489162.52	2363279.07	Картометрический метод	5.0	Закрепление отсутствует

2. Сведения о характерных точках границ объекта

Обозначение характерных точек границ	Координаты, м		Метод определения координат характерной точки	Средняя квадратическая погрешность положения характерной точки (Mt), м	Описание обозначения точки на местности (при наличии)
	X	Y			
1	2	3	4	5	6
2391	489168.40	2363289.35	Картометрический метод	5.0	Закрепление отсутствует
2392	489170.99	2363295.62	Картометрический метод	5.0	Закрепление отсутствует
2393	489168.04	2363298.96	Картометрический метод	5.0	Закрепление отсутствует
2394	489153.59	2363305.90	Картометрический метод	5.0	Закрепление отсутствует
2395	489141.09	2363307.81	Картометрический метод	5.0	Закрепление отсутствует
2396	489134.11	2363310.26	Картометрический метод	5.0	Закрепление отсутствует
2397	489126.79	2363317.58	Картометрический метод	5.0	Закрепление отсутствует
2398	489123.76	2363323.34	Картометрический метод	5.0	Закрепление отсутствует
2399	489061.70	2363359.64	Картометрический метод	5.0	Закрепление отсутствует
2400	489037.31	2363371.80	Картометрический метод	5.0	Закрепление отсутствует
2401	489003.23	2363390.59	Картометрический метод	5.0	Закрепление отсутствует
2402	489000.63	2363392.30	Картометрический метод	5.0	Закрепление отсутствует
2403	488963.31	2363421.26	Картометрический метод	5.0	Закрепление отсутствует
2404	488944.66	2363433.82	Картометрический метод	5.0	Закрепление отсутствует
2405	488930.62	2363448.29	Картометрический метод	5.0	Закрепление отсутствует
2406	488924.56	2363452.81	Картометрический метод	5.0	Закрепление отсутствует
2407	488928.66	2363458.38	Картометрический метод	5.0	Закрепление отсутствует
2408	488910.80	2363471.19	Картометрический метод	5.0	Закрепление отсутствует
2409	488905.67	2363464.43	Картометрический метод	5.0	Закрепление отсутствует
2410	488885.55	2363478.37	Картометрический метод	5.0	Закрепление отсутствует
2411	488846.84	2363505.85	Картометрический метод	5.0	Закрепление отсутствует
2412	488841.53	2363511.45	Картометрический метод	5.0	Закрепление отсутствует
2413	488838.18	2363516.73	Картометрический метод	5.0	Закрепление отсутствует
2414	488829.07	2363497.51	Картометрический метод	5.0	Закрепление отсутствует
2415	488832.91	2363495.96	Картометрический метод	5.0	Закрепление отсутствует

2. Сведения о характерных точках границ объекта

Обозначение характерных точек границ	Координаты, м		Метод определения координат характерной точки	Средняя квадратическая погрешность положения характерной точки (Mt), м	Описание обозначения точки на местности (при наличии)
	X	Y			
1	2	3	4	5	6
2416	488838.68	2363492.62	Картометрический метод	5.0	Закрепление отсутствует
2417	488835.36	2363484.31	Картометрический метод	5.0	Закрепление отсутствует
2418	488839.13	2363480.72	Картометрический метод	5.0	Закрепление отсутствует
2419	488844.45	2363477.45	Картометрический метод	5.0	Закрепление отсутствует
2420	488871.67	2363460.71	Картометрический метод	5.0	Закрепление отсутствует
2421	488888.93	2363448.51	Картометрический метод	5.0	Закрепление отсутствует
2422	488906.98	2363429.60	Картометрический метод	5.0	Закрепление отсутствует
2423	488929.78	2363402.37	Картометрический метод	5.0	Закрепление отсутствует
2424	488965.59	2363354.74	Картометрический метод	5.0	Закрепление отсутствует
2425	489022.14	2363278.91	Картометрический метод	5.0	Закрепление отсутствует
2426	489023.82	2363277.20	Картометрический метод	5.0	Закрепление отсутствует
2427	489038.41	2363256.17	Картометрический метод	5.0	Закрепление отсутствует
2428	489064.84	2363221.86	Картометрический метод	5.0	Закрепление отсутствует
2429	489075.27	2363209.24	Картометрический метод	5.0	Закрепление отсутствует
2430	489083.04	2363215.20	Картометрический метод	5.0	Закрепление отсутствует
2431	489108.58	2363238.02	Картометрический метод	5.0	Закрепление отсутствует
2432	489116.99	2363245.47	Картометрический метод	5.0	Закрепление отсутствует
2433	489121.16	2363245.32	Картометрический метод	5.0	Закрепление отсутствует
2434	489129.92	2363236.12	Картометрический метод	5.0	Закрепление отсутствует
2435	489136.51	2363225.68	Картометрический метод	5.0	Закрепление отсутствует
2436	489126.44	2363217.23	Картометрический метод	5.0	Закрепление отсутствует
2437	489113.35	2363205.67	Картометрический метод	5.0	Закрепление отсутствует
2438	489106.71	2363199.67	Картометрический метод	5.0	Закрепление отсутствует
2439	489093.20	2363187.54	Картометрический метод	5.0	Закрепление отсутствует
2440	489106.39	2363171.54	Картометрический метод	5.0	Закрепление отсутствует

2. Сведения о характерных точках границ объекта

Обозначение характерных точек границ	Координаты, м		Метод определения координат характерной точки	Средняя квадратическая погрешность положения характерной точки (Mt), м	Описание обозначения точки на местности (при наличии)
	X	Y			
1	2	3	4	5	6
2441	489111.74	2363165.81	Картометрический метод	5.0	Закрепление отсутствует
2442	489142.38	2363132.93	Картометрический метод	5.0	Закрепление отсутствует
2443	489186.64	2363087.39	Картометрический метод	5.0	Закрепление отсутствует
2444	489190.34	2363083.64	Картометрический метод	5.0	Закрепление отсутствует
2445	489201.03	2363093.58	Картометрический метод	5.0	Закрепление отсутствует
2446	489204.51	2363089.55	Картометрический метод	5.0	Закрепление отсутствует
2447	489212.12	2363081.77	Картометрический метод	5.0	Закрепление отсутствует
2448	489205.71	2363075.50	Картометрический метод	5.0	Закрепление отсутствует
2449	489202.17	2363071.73	Картометрический метод	5.0	Закрепление отсутствует
2450	489230.29	2363047.34	Картометрический метод	5.0	Закрепление отсутствует
2451	489237.69	2363042.19	Картометрический метод	5.0	Закрепление отсутствует
2452	489248.07	2363038.17	Картометрический метод	5.0	Закрепление отсутствует
2453	489261.40	2363036.04	Картометрический метод	5.0	Закрепление отсутствует
2383	489265.64	2363036.08	Картометрический метод	5.0	Закрепление отсутствует
2454	488783.21	2363511.50	Картометрический метод	5.0	Закрепление отсутствует
2455	488785.49	2363516.33	Картометрический метод	5.0	Закрепление отсутствует
2456	488790.17	2363529.57	Картометрический метод	5.0	Закрепление отсутствует
2457	488792.88	2363536.57	Картометрический метод	5.0	Закрепление отсутствует
2458	488789.47	2363538.73	Картометрический метод	5.0	Закрепление отсутствует
2459	488749.80	2363569.92	Картометрический метод	5.0	Закрепление отсутствует
2460	488733.85	2363571.93	Картометрический метод	5.0	Закрепление отсутствует
2461	488726.35	2363574.45	Картометрический метод	5.0	Закрепление отсутствует
2462	488723.06	2363576.83	Картометрический метод	5.0	Закрепление отсутствует
2463	488710.96	2363587.59	Картометрический метод	5.0	Закрепление отсутствует
2464	488703.88	2363589.44	Картометрический метод	5.0	Закрепление отсутствует

2. Сведения о характерных точках границ объекта

Обозначение характерных точек границ	Координаты, м		Метод определения координат характерной точки	Средняя квадратическая погрешность положения характерной точки (Mt), м	Описание обозначения точки на местности (при наличии)
	X	Y			
1	2	3	4	5	6
2465	488698.93	2363591.47	Картометрический метод	5.0	Закрепление отсутствует
2466	488694.25	2363595.21	Картометрический метод	5.0	Закрепление отсутствует
2467	488687.02	2363576.87	Картометрический метод	5.0	Закрепление отсутствует
2468	488682.32	2363566.84	Картометрический метод	5.0	Закрепление отсутствует
2469	488673.28	2363546.92	Картометрический метод	5.0	Закрепление отсутствует
2470	488685.60	2363543.92	Картометрический метод	5.0	Закрепление отсутствует
2471	488713.61	2363537.90	Картометрический метод	5.0	Закрепление отсутствует
2472	488735.89	2363531.80	Картометрический метод	5.0	Закрепление отсутствует
2473	488748.93	2363527.66	Картометрический метод	5.0	Закрепление отсутствует
2454	488783.21	2363511.50	Картометрический метод	5.0	Закрепление отсутствует
2474	487862.92	2364319.04	Картометрический метод	5.0	Закрепление отсутствует
2475	487860.00	2364317.69	Картометрический метод	5.0	Закрепление отсутствует
2476	487858.04	2364315.63	Картометрический метод	5.0	Закрепление отсутствует
2477	487844.85	2364298.74	Картометрический метод	5.0	Закрепление отсутствует
2478	487835.13	2364286.10	Картометрический метод	5.0	Закрепление отсутствует
2479	487835.44	2364281.02	Картометрический метод	5.0	Закрепление отсутствует
2480	487824.24	2364268.48	Картометрический метод	5.0	Закрепление отсутствует
2481	487815.32	2364255.69	Картометрический метод	5.0	Закрепление отсутствует
2482	487812.35	2364251.23	Картометрический метод	5.0	Закрепление отсутствует
2483	487806.28	2364243.26	Картометрический метод	5.0	Закрепление отсутствует
2484	487767.00	2364191.75	Картометрический метод	5.0	Закрепление отсутствует
2485	487747.13	2364168.72	Картометрический метод	5.0	Закрепление отсутствует
2486	487748.49	2364167.37	Картометрический метод	5.0	Закрепление отсутствует
2487	487739.32	2364155.38	Картометрический метод	5.0	Закрепление отсутствует
2488	487728.35	2364141.90	Картометрический метод	5.0	Закрепление отсутствует

2. Сведения о характерных точках границ объекта

Обозначение характерных точек границ	Координаты, м		Метод определения координат характерной точки	Средняя квадратическая погрешность положения характерной точки (Mt), м	Описание обозначения точки на местности (при наличии)
	X	Y			
1	2	3	4	5	6
2489	487727.62	2364142.43	Картометрический метод	5.0	Закрепление отсутствует
2490	487712.49	2364123.60	Картометрический метод	5.0	Закрепление отсутствует
2491	487691.57	2364099.58	Картометрический метод	5.0	Закрепление отсутствует
2492	487684.97	2364092.01	Картометрический метод	5.0	Закрепление отсутствует
2493	487677.05	2364081.48	Картометрический метод	5.0	Закрепление отсутствует
2494	487670.03	2364070.37	Картометрический метод	5.0	Закрепление отсутствует
2495	487664.41	2364059.71	Картометрический метод	5.0	Закрепление отсутствует
2496	487661.68	2364053.72	Картометрический метод	5.0	Закрепление отсутствует
2497	487659.17	2364044.71	Картометрический метод	5.0	Закрепление отсутствует
2498	487648.25	2364006.75	Картометрический метод	5.0	Закрепление отсутствует
2499	487642.84	2363979.42	Картометрический метод	5.0	Закрепление отсутствует
2500	487640.61	2363962.38	Картометрический метод	5.0	Закрепление отсутствует
2501	487640.15	2363949.38	Картометрический метод	5.0	Закрепление отсутствует
2502	487642.24	2363927.01	Картометрический метод	5.0	Закрепление отсутствует
2503	487642.67	2363922.88	Картометрический метод	5.0	Закрепление отсутствует
2504	487700.62	2363931.00	Картометрический метод	5.0	Закрепление отсутствует
2505	487712.40	2363932.58	Картометрический метод	5.0	Закрепление отсутствует
2506	487733.31	2363935.69	Картометрический метод	5.0	Закрепление отсутствует
2507	487828.34	2363955.51	Картометрический метод	5.0	Закрепление отсутствует
2508	487853.38	2363956.72	Картометрический метод	5.0	Закрепление отсутствует
2509	487875.35	2363953.44	Картометрический метод	5.0	Закрепление отсутствует
2510	487884.30	2363952.10	Картометрический метод	5.0	Закрепление отсутствует
2511	487906.25	2363950.48	Картометрический метод	5.0	Закрепление отсутствует
2512	487927.46	2363946.62	Картометрический метод	5.0	Закрепление отсутствует
2513	487928.69	2363955.81	Картометрический метод	5.0	Закрепление отсутствует

2. Сведения о характерных точках границ объекта

Обозначение характерных точек границ	Координаты, м		Метод определения координат характерной точки	Средняя квадратическая погрешность положения характерной точки (Mt), м	Описание обозначения точки на местности (при наличии)
	X	Y			
1	2	3	4	5	6
2514	487953.99	2363950.32	Картометрический метод	5.0	Закрепление отсутствует
2515	487981.14	2363947.94	Картометрический метод	5.0	Закрепление отсутствует
2516	488003.96	2363940.50	Картометрический метод	5.0	Закрепление отсутствует
2517	488013.75	2363973.96	Картометрический метод	5.0	Закрепление отсутствует
2518	488017.13	2363973.13	Картометрический метод	5.0	Закрепление отсутствует
2519	488046.68	2363965.87	Картометрический метод	5.0	Закрепление отсутствует
2520	488036.71	2363929.08	Картометрический метод	5.0	Закрепление отсутствует
2521	488073.41	2363916.24	Картометрический метод	5.0	Закрепление отсутствует
2522	488103.23	2363907.58	Картометрический метод	5.0	Закрепление отсутствует
2523	488133.42	2363897.24	Картометрический метод	5.0	Закрепление отсутствует
2524	488137.07	2363907.43	Картометрический метод	5.0	Закрепление отсутствует
2525	488163.03	2363970.65	Картометрический метод	5.0	Закрепление отсутствует
2526	488165.65	2363977.04	Картометрический метод	5.0	Закрепление отсутствует
2527	488166.75	2363981.57	Картометрический метод	5.0	Закрепление отсутствует
2528	488167.01	2363987.16	Картометрический метод	5.0	Закрепление отсутствует
2529	488166.31	2363991.85	Картометрический метод	5.0	Закрепление отсутствует
2530	488164.43	2363997.11	Картометрический метод	5.0	Закрепление отсутствует
2531	488160.66	2364002.87	Картометрический метод	5.0	Закрепление отсутствует
2532	488125.42	2364039.66	Картометрический метод	5.0	Закрепление отсутствует
2533	488121.78	2364044.75	Картометрический метод	5.0	Закрепление отсутствует
2534	488119.54	2364051.52	Картометрический метод	5.0	Закрепление отсутствует
2535	488117.42	2364063.92	Картометрический метод	5.0	Закрепление отсутствует
2536	488116.77	2364067.94	Картометрический метод	5.0	Закрепление отсутствует
2537	488115.33	2364073.66	Картометрический метод	5.0	Закрепление отсутствует
2538	488112.80	2364080.43	Картометрический метод	5.0	Закрепление отсутствует

2. Сведения о характерных точках границ объекта

Обозначение характерных точек границ	Координаты, м		Метод определения координат характерной точки	Средняя квадратическая погрешность положения характерной точки (Mt), м	Описание обозначения точки на местности (при наличии)
	X	Y			
1	2	3	4	5	6
2539	488110.19	2364085.58	Картометрический метод	5.0	Закрепление отсутствует
2540	488071.68	2364140.34	Картометрический метод	5.0	Закрепление отсутствует
2541	488064.23	2364149.57	Картометрический метод	5.0	Закрепление отсутствует
2542	488057.19	2364157.48	Картометрический метод	5.0	Закрепление отсутствует
2543	488047.90	2364166.91	Картометрический метод	5.0	Закрепление отсутствует
2544	487978.13	2364232.28	Картометрический метод	5.0	Закрепление отсутствует
2545	487961.42	2364247.25	Картометрический метод	5.0	Закрепление отсутствует
2546	487948.41	2364257.92	Картометрический метод	5.0	Закрепление отсутствует
2547	487931.94	2364270.29	Картометрический метод	5.0	Закрепление отсутствует
2548	487890.44	2364300.59	Картометрический метод	5.0	Закрепление отсутствует
2549	487884.82	2364304.70	Картометрический метод	5.0	Закрепление отсутствует
2550	487865.46	2364317.70	Картометрический метод	5.0	Закрепление отсутствует
2474	487862.92	2364319.04	Картометрический метод	5.0	Закрепление отсутствует
2551	488039.92	2364088.67	Картометрический метод	5.0	Закрепление отсутствует
2552	488048.53	2364080.00	Картометрический метод	5.0	Закрепление отсутствует
2553	488039.85	2364071.84	Картометрический метод	5.0	Закрепление отсутствует
2554	488031.72	2364080.24	Картометрический метод	5.0	Закрепление отсутствует
2551	488039.92	2364088.67	Картометрический метод	5.0	Закрепление отсутствует
2555	487966.02	2364018.75	Картометрический метод	5.0	Закрепление отсутствует
2556	487971.37	2364015.03	Картометрический метод	5.0	Закрепление отсутствует
2557	487967.39	2364009.85	Картометрический метод	5.0	Закрепление отсутствует
2558	487962.09	2364013.54	Картометрический метод	5.0	Закрепление отсутствует
2555	487966.02	2364018.75	Картометрический метод	5.0	Закрепление отсутствует
2559	488656.98	2363578.92	Картометрический метод	5.0	Закрепление отсутствует
2560	488644.28	2363583.19	Картометрический метод	5.0	Закрепление отсутствует

2. Сведения о характерных точках границ объекта

Обозначение характерных точек границ	Координаты, м		Метод определения координат характерной точки	Средняя квадратическая погрешность положения характерной точки (Mt), м	Описание обозначения точки на местности (при наличии)
	X	Y			
1	2	3	4	5	6
2561	488654.23	2363605.49	Картометрический метод	5.0	Закрепление отсутствует
2562	488662.76	2363610.03	Картометрический метод	5.0	Закрепление отсутствует
2563	488665.29	2363608.59	Картометрический метод	5.0	Закрепление отсутствует
2564	488669.82	2363618.10	Картометрический метод	5.0	Закрепление отсутствует
2565	488641.21	2363636.74	Картометрический метод	5.0	Закрепление отсутствует
2566	488598.32	2363671.31	Картометрический метод	5.0	Закрепление отсутствует
2567	488572.57	2363628.59	Картометрический метод	5.0	Закрепление отсутствует
2568	488575.09	2363627.15	Картометрический метод	5.0	Закрепление отсутствует
2569	488594.90	2363616.58	Картометрический метод	5.0	Закрепление отсутствует
2570	488597.79	2363622.26	Картометрический метод	5.0	Закрепление отсутствует
2571	488619.90	2363610.94	Картометрический метод	5.0	Закрепление отсутствует
2572	488627.51	2363606.76	Картометрический метод	5.0	Закрепление отсутствует
2573	488622.01	2363594.51	Картометрический метод	5.0	Закрепление отсутствует
2574	488619.06	2363586.41	Картометрический метод	5.0	Закрепление отсутствует
2575	488611.52	2363561.94	Картометрический метод	5.0	Закрепление отсутствует
2576	488634.30	2363556.40	Картометрический метод	5.0	Закрепление отсутствует
2577	488646.86	2363552.57	Картометрический метод	5.0	Закрепление отсутствует
2578	488647.08	2363553.29	Картометрический метод	5.0	Закрепление отсутствует
2579	488655.28	2363551.30	Картометрический метод	5.0	Закрепление отсутствует
2559	488656.98	2363578.92	Картометрический метод	5.0	Закрепление отсутствует
2580	488369.57	2363848.54	Картометрический метод	5.0	Закрепление отсутствует
2581	488340.53	2363876.66	Картометрический метод	5.0	Закрепление отсутствует
2582	488323.56	2363893.10	Картометрический метод	5.0	Закрепление отсутствует
2583	488308.31	2363908.03	Картометрический метод	5.0	Закрепление отсутствует
2584	488294.33	2363923.66	Картометрический метод	5.0	Закрепление отсутствует

2. Сведения о характерных точках границ объекта

Обозначение характерных точек границ	Координаты, м		Метод определения координат характерной точки	Средняя квадратическая погрешность положения характерной точки (Mt), м	Описание обозначения точки на местности (при наличии)
	X	Y			
1	2	3	4	5	6
2585	488230.34	2363983.52	Картометрический метод	5.0	Закрепление отсутствует
2586	488206.85	2364010.58	Картометрический метод	5.0	Закрепление отсутствует
2587	488201.43	2364015.36	Картометрический метод	5.0	Закрепление отсутствует
2588	488186.78	2363998.43	Картометрический метод	5.0	Закрепление отсутствует
2589	488169.10	2363969.63	Картометрический метод	5.0	Закрепление отсутствует
2590	488167.39	2363965.50	Картометрический метод	5.0	Закрепление отсутствует
2591	488151.74	2363927.37	Картометрический метод	5.0	Закрепление отсутствует
2592	488160.60	2363923.32	Картометрический метод	5.0	Закрепление отсутствует
2593	488178.72	2363913.47	Картометрический метод	5.0	Закрепление отсутствует
2594	488195.68	2363902.56	Картометрический метод	5.0	Закрепление отсутствует
2595	488202.64	2363901.62	Картометрический метод	5.0	Закрепление отсутствует
2596	488207.76	2363901.38	Картометрический метод	5.0	Закрепление отсутствует
2597	488212.56	2363905.26	Картометрический метод	5.0	Закрепление отсутствует
2598	488217.37	2363905.49	Картометрический метод	5.0	Закрепление отсутствует
2599	488223.59	2363902.84	Картометрический метод	5.0	Закрепление отсутствует
2600	488235.03	2363893.66	Картометрический метод	5.0	Закрепление отсутствует
2601	488239.28	2363890.50	Картометрический метод	5.0	Закрепление отсутствует
2602	488242.73	2363887.75	Картометрический метод	5.0	Закрепление отсутствует
2603	488248.18	2363895.03	Картометрический метод	5.0	Закрепление отсутствует
2604	488255.38	2363903.76	Картометрический метод	5.0	Закрепление отсутствует
2605	488267.93	2363893.45	Картометрический метод	5.0	Закрепление отсутствует
2606	488272.87	2363888.85	Картометрический метод	5.0	Закрепление отсутствует
2607	488278.70	2363894.17	Картометрический метод	5.0	Закрепление отсутствует
2608	488288.55	2363885.30	Картометрический метод	5.0	Закрепление отсутствует
2609	488293.01	2363881.60	Картометрический метод	5.0	Закрепление отсутствует

2. Сведения о характерных точках границ объекта

Обозначение характерных точек границ	Координаты, м		Метод определения координат характерной точки	Средняя квадратическая погрешность положения характерной точки (Mt), м	Описание обозначения точки на местности (при наличии)
	X	Y			
1	2	3	4	5	6
2610	488309.88	2363896.58	Картометрический метод	5.0	Закрепление отсутствует
2611	488336.10	2363873.63	Картометрический метод	5.0	Закрепление отсутствует
2612	488310.63	2363847.05	Картометрический метод	5.0	Закрепление отсутствует
2613	488311.14	2363843.15	Картометрический метод	5.0	Закрепление отсутствует
2614	488318.32	2363836.29	Картометрический метод	5.0	Закрепление отсутствует
2615	488326.56	2363829.86	Картометрический метод	5.0	Закрепление отсутствует
2616	488332.30	2363825.25	Картометрический метод	5.0	Закрепление отсутствует
2617	488336.52	2363821.92	Картометрический метод	5.0	Закрепление отсутствует
2618	488341.18	2363818.25	Картометрический метод	5.0	Закрепление отсутствует
2619	488304.12	2363766.32	Картометрический метод	5.0	Закрепление отсутствует
2620	488325.44	2363746.94	Картометрический метод	5.0	Закрепление отсутствует
2621	488371.85	2363704.95	Картометрический метод	5.0	Закрепление отсутствует
2622	488394.05	2363732.62	Картометрический метод	5.0	Закрепление отсутствует
2623	488413.04	2363754.31	Картометрический метод	5.0	Закрепление отсутствует
2624	488411.58	2363755.60	Картометрический метод	5.0	Закрепление отсутствует
2625	488433.15	2363781.96	Картометрический метод	5.0	Закрепление отсутствует
2626	488438.30	2363789.13	Картометрический метод	5.0	Закрепление отсутствует
2627	488412.40	2363807.56	Картометрический метод	5.0	Закрепление отсутствует
2580	488369.57	2363848.54	Картометрический метод	5.0	Закрепление отсутствует
2628	487786.08	2363200.84	Картометрический метод	5.0	Закрепление отсутствует
2629	487818.36	2363201.87	Картометрический метод	5.0	Закрепление отсутствует
2630	487820.94	2363216.87	Картометрический метод	5.0	Закрепление отсутствует
2631	487823.71	2363224.38	Картометрический метод	5.0	Закрепление отсутствует
2632	487824.97	2363233.11	Картометрический метод	5.0	Закрепление отсутствует
2633	487833.92	2363253.04	Картометрический метод	5.0	Закрепление отсутствует

2. Сведения о характерных точках границ объекта

Обозначение характерных точек границ	Координаты, м		Метод определения координат характерной точки	Средняя квадратическая погрешность положения характерной точки (Mt), м	Описание обозначения точки на местности (при наличии)
	X	Y			
1	2	3	4	5	6
2634	487850.52	2363246.53	Картометрический метод	5.0	Закрепление отсутствует
2635	487867.33	2363282.01	Картометрический метод	5.0	Закрепление отсутствует
2636	487883.47	2363301.94	Картометрический метод	5.0	Закрепление отсутствует
2637	487897.48	2363332.87	Картометрический метод	5.0	Закрепление отсутствует
2638	487931.00	2363394.44	Картометрический метод	5.0	Закрепление отсутствует
2639	487932.44	2363395.22	Картометрический метод	5.0	Закрепление отсутствует
2640	487940.12	2363410.43	Картометрический метод	5.0	Закрепление отсутствует
2641	487973.95	2363487.74	Картометрический метод	5.0	Закрепление отсутствует
2642	488004.21	2363555.40	Картометрический метод	5.0	Закрепление отсутствует
2643	488005.86	2363566.04	Картометрический метод	5.0	Закрепление отсутствует
2644	488028.16	2363559.65	Картометрический метод	5.0	Закрепление отсутствует
2645	488044.82	2363545.36	Картометрический метод	5.0	Закрепление отсутствует
2646	488039.40	2363536.85	Картометрический метод	5.0	Закрепление отсутствует
2647	488077.00	2363504.64	Картометрический метод	5.0	Закрепление отсутствует
2648	488059.20	2363468.61	Картометрический метод	5.0	Закрепление отсутствует
2649	488020.41	2363497.57	Картометрический метод	5.0	Закрепление отсутствует
2650	488001.67	2363458.63	Картометрический метод	5.0	Закрепление отсутствует
2651	487983.11	2363420.16	Картометрический метод	5.0	Закрепление отсутствует
2652	487963.92	2363380.32	Картометрический метод	5.0	Закрепление отсутствует
2653	487960.64	2363378.13	Картометрический метод	5.0	Закрепление отсутствует
2654	487953.53	2363364.90	Картометрический метод	5.0	Закрепление отсутствует
2655	487947.44	2363344.62	Картометрический метод	5.0	Закрепление отсутствует
2656	487935.45	2363309.17	Картометрический метод	5.0	Закрепление отсутствует
2657	487921.72	2363268.62	Картометрический метод	5.0	Закрепление отсутствует
2658	487907.76	2363227.25	Картометрический метод	5.0	Закрепление отсутствует

2. Сведения о характерных точках границ объекта

Обозначение характерных точек границ	Координаты, м		Метод определения координат характерной точки	Средняя квадратическая погрешность положения характерной точки (Mt), м	Описание обозначения точки на местности (при наличии)
	X	Y			
1	2	3	4	5	6
2659	487902.23	2363204.56	Картометрический метод	5.0	Закрепление отсутствует
2660	487954.27	2363206.24	Картометрический метод	5.0	Закрепление отсутствует
2661	487969.27	2363206.72	Картометрический метод	5.0	Закрепление отсутствует
2662	488011.46	2363208.07	Картометрический метод	5.0	Закрепление отсутствует
2663	488152.39	2363452.94	Картометрический метод	5.0	Закрепление отсутствует
2664	488175.83	2363491.63	Картометрический метод	5.0	Закрепление отсутствует
2665	488192.05	2363475.02	Картометрический метод	5.0	Закрепление отсутствует
2666	488168.80	2363437.31	Картометрический метод	5.0	Закрепление отсутствует
2667	488150.88	2363408.91	Картометрический метод	5.0	Закрепление отсутствует
2668	488073.29	2363278.25	Картометрический метод	5.0	Закрепление отсутствует
2669	488065.95	2363263.56	Картометрический метод	5.0	Закрепление отсутствует
2670	488061.60	2363250.20	Картометрический метод	5.0	Закрепление отсутствует
2671	488049.88	2363209.30	Картометрический метод	5.0	Закрепление отсутствует
2672	488098.51	2363210.86	Картометрический метод	5.0	Закрепление отсутствует
2673	488099.73	2363222.29	Картометрический метод	5.0	Закрепление отсутствует
2674	488102.08	2363229.86	Картометрический метод	5.0	Закрепление отсутствует
2675	488107.29	2363240.12	Картометрический метод	5.0	Закрепление отсутствует
2676	488204.80	2363392.34	Картометрический метод	5.0	Закрепление отсутствует
2677	488224.47	2363423.18	Картометрический метод	5.0	Закрепление отсутствует
2678	488252.43	2363462.57	Картометрический метод	5.0	Закрепление отсутствует
2679	488254.79	2363465.97	Картометрический метод	5.0	Закрепление отсутствует
2680	488262.50	2363477.11	Картометрический метод	5.0	Закрепление отсутствует
2681	488265.49	2363481.44	Картометрический метод	5.0	Закрепление отсутствует
2682	488316.48	2363551.98	Картометрический метод	5.0	Закрепление отсутствует
2683	488362.19	2363609.30	Картометрический метод	5.0	Закрепление отсутствует

2. Сведения о характерных точках границ объекта

Обозначение характерных точек границ	Координаты, м		Метод определения координат характерной точки	Средняя квадратическая погрешность положения характерной точки (Mt), м	Описание обозначения точки на местности (при наличии)
	X	Y			
1	2	3	4	5	6
2684	488362.65	2363608.92	Картометрический метод	5.0	Закрепление отсутствует
2685	488375.05	2363623.75	Картометрический метод	5.0	Закрепление отсутствует
2686	488391.87	2363640.03	Картометрический метод	5.0	Закрепление отсутствует
2687	488397.64	2363647.03	Картометрический метод	5.0	Закрепление отсутствует
2688	488396.01	2363648.65	Картометрический метод	5.0	Закрепление отсутствует
2689	488397.80	2363650.73	Картометрический метод	5.0	Закрепление отсутствует
2690	488383.26	2363664.61	Картометрический метод	5.0	Закрепление отсутствует
2691	488354.43	2363692.15	Картометрический метод	5.0	Закрепление отсутствует
2692	488207.38	2363832.58	Картометрический метод	5.0	Закрепление отсутствует
2693	488199.52	2363838.79	Картометрический метод	5.0	Закрепление отсутствует
2694	488190.04	2363845.70	Картометрический метод	5.0	Закрепление отсутствует
2695	488179.01	2363853.00	Картометрический метод	5.0	Закрепление отсутствует
2696	488166.38	2363860.48	Картометрический метод	5.0	Закрепление отсутствует
2697	488154.69	2363866.63	Картометрический метод	5.0	Закрепление отсутствует
2698	488141.36	2363872.81	Картометрический метод	5.0	Закрепление отсутствует
2699	488135.36	2363875.31	Картометрический метод	5.0	Закрепление отсутствует
2700	488132.31	2363869.96	Картометрический метод	5.0	Закрепление отсутствует
2701	488105.51	2363826.50	Картометрический метод	5.0	Закрепление отсутствует
2702	488103.38	2363820.56	Картометрический метод	5.0	Закрепление отсутствует
2703	488089.79	2363797.58	Картометрический метод	5.0	Закрепление отсутствует
2704	488090.34	2363797.29	Картометрический метод	5.0	Закрепление отсутствует
2705	488018.79	2363675.16	Картометрический метод	5.0	Закрепление отсутствует
2706	488008.04	2363656.14	Картометрический метод	5.0	Закрепление отсутствует
2707	488008.03	2363652.10	Картометрический метод	5.0	Закрепление отсутствует
2708	488007.37	2363652.23	Картометрический метод	5.0	Закрепление отсутствует

2. Сведения о характерных точках границ объекта

Обозначение характерных точек границ	Координаты, м		Метод определения координат характерной точки	Средняя квадратическая погрешность положения характерной точки (Mt), м	Описание обозначения точки на местности (при наличии)
	X	Y			
1	2	3	4	5	6
2709	487992.79	2363623.63	Картометрический метод	5.0	Закрепление отсутствует
2710	487993.16	2363623.50	Картометрический метод	5.0	Закрепление отсутствует
2711	487950.68	2363548.57	Картометрический метод	5.0	Закрепление отсутствует
2712	487882.03	2363427.52	Картометрический метод	5.0	Закрепление отсутствует
2713	487877.04	2363418.74	Картометрический метод	5.0	Закрепление отсутствует
2714	487871.94	2363412.27	Картометрический метод	5.0	Закрепление отсутствует
2715	487836.10	2363351.45	Картометрический метод	5.0	Закрепление отсутствует
2716	487818.84	2363318.58	Картометрический метод	5.0	Закрепление отсутствует
2717	487814.05	2363307.67	Картометрический метод	5.0	Закрепление отсутствует
2718	487782.16	2363251.44	Картометрический метод	5.0	Закрепление отсутствует
2719	487779.36	2363245.66	Картометрический метод	5.0	Закрепление отсутствует
2720	487777.96	2363240.52	Картометрический метод	5.0	Закрепление отсутствует
2721	487777.45	2363234.77	Картометрический метод	5.0	Закрепление отсутствует
2722	487777.92	2363229.46	Картометрический метод	5.0	Закрепление отсутствует
2723	487779.05	2363224.94	Картометрический метод	5.0	Закрепление отсутствует
2628	487786.08	2363200.84	Картометрический метод	5.0	Закрепление отсутствует
2724	488254.92	2363698.49	Картометрический метод	5.0	Закрепление отсутствует
2725	488251.77	2363701.81	Картометрический метод	5.0	Закрепление отсутствует
2726	488255.28	2363705.14	Картометрический метод	5.0	Закрепление отсутствует
2727	488258.41	2363701.82	Картометрический метод	5.0	Закрепление отсутствует
2724	488254.92	2363698.49	Картометрический метод	5.0	Закрепление отсутствует
2728	487834.26	2363643.90	Картометрический метод	5.0	Закрепление отсутствует
2729	487833.72	2363640.68	Картометрический метод	5.0	Закрепление отсутствует
2730	487831.31	2363630.74	Картометрический метод	5.0	Закрепление отсутствует
2731	487827.93	2363621.10	Картометрический метод	5.0	Закрепление отсутствует

2. Сведения о характерных точках границ объекта

Обозначение характерных точек границ	Координаты, м		Метод определения координат характерной точки	Средняя квадратическая погрешность положения характерной точки (Mt), м	Описание обозначения точки на местности (при наличии)
	X	Y			
1	2	3	4	5	6
2732	487824.03	2363612.66	Картометрический метод	5.0	Закрепление отсутствует
2733	487818.37	2363603.06	Картометрический метод	5.0	Закрепление отсутствует
2734	487813.45	2363596.29	Картометрический метод	5.0	Закрепление отсутствует
2735	487809.26	2363591.31	Картометрический метод	5.0	Закрепление отсутствует
2736	487802.74	2363584.70	Картометрический метод	5.0	Закрепление отсутствует
2737	487788.78	2363571.86	Картометрический метод	5.0	Закрепление отсутствует
2738	487653.99	2363447.81	Картометрический метод	5.0	Закрепление отсутствует
2739	487477.46	2363285.35	Картометрический метод	5.0	Закрепление отсутствует
2740	487472.22	2363278.56	Картометрический метод	5.0	Закрепление отсутствует
2741	487467.69	2363269.15	Картометрический метод	5.0	Закрепление отсутствует
2742	487465.35	2363257.86	Картометрический метод	5.0	Закрепление отсутствует
2743	487465.44	2363249.44	Картометрический метод	5.0	Закрепление отсутствует
2744	487465.10	2363192.36	Картометрический метод	5.0	Закрепление отсутствует
2745	487598.67	2363195.45	Картометрический метод	5.0	Закрепление отсутствует
2746	487770.56	2363200.50	Картометрический метод	5.0	Закрепление отсутствует
2747	487764.67	2363220.66	Картометрический метод	5.0	Закрепление отсутствует
2748	487762.93	2363228.19	Картометрический метод	5.0	Закрепление отсутствует
2749	487762.52	2363237.35	Картометрический метод	5.0	Закрепление отсутствует
2750	487763.46	2363244.50	Картометрический метод	5.0	Закрепление отсутствует
2751	487765.41	2363251.17	Картометрический метод	5.0	Закрепление отсутствует
2752	487769.17	2363258.94	Картометрический метод	5.0	Закрепление отсутствует
2753	487865.97	2363429.62	Картометрический метод	5.0	Закрепление отсутствует
2754	487904.01	2363496.70	Картометрический метод	5.0	Закрепление отсутствует
2755	487919.28	2363523.62	Картометрический метод	5.0	Закрепление отсутствует
2756	487999.52	2363665.09	Картометрический метод	5.0	Закрепление отсутствует

2. Сведения о характерных точках границ объекта

Обозначение характерных точек границ	Координаты, м		Метод определения координат характерной точки	Средняя квадратическая погрешность положения характерной точки (Mt), м	Описание обозначения точки на местности (при наличии)
	X	Y			
1	2	3	4	5	6
2757	488010.29	2363684.09	Картометрический метод	5.0	Закрепление отсутствует
2758	488095.39	2363834.15	Картометрический метод	5.0	Закрепление отсутствует
2759	488096.95	2363833.23	Картометрический метод	5.0	Закрепление отсутствует
2760	488110.85	2363861.41	Картометрический метод	5.0	Закрепление отсутствует
2761	488117.01	2363872.33	Картометрический метод	5.0	Закрепление отсутствует
2762	488104.54	2363876.89	Картометрический метод	5.0	Закрепление отсутствует
2763	488074.07	2363889.19	Картометрический метод	5.0	Закрепление отсутствует
2764	488064.76	2363892.43	Картометрический метод	5.0	Закрепление отсутствует
2765	488041.29	2363900.63	Картометрический метод	5.0	Закрепление отсутствует
2766	487986.49	2363913.50	Картометрический метод	5.0	Закрепление отсутствует
2767	487977.63	2363914.17	Картометрический метод	5.0	Закрепление отсутствует
2768	487963.80	2363914.54	Картометрический метод	5.0	Закрепление отсутствует
2769	487959.24	2363914.47	Картометрический метод	5.0	Закрепление отсутствует
2770	487946.18	2363914.48	Картометрический метод	5.0	Закрепление отсутствует
2771	487942.79	2363914.65	Картометрический метод	5.0	Закрепление отсутствует
2772	487941.25	2363914.49	Картометрический метод	5.0	Закрепление отсутствует
2773	487929.79	2363914.69	Картометрический метод	5.0	Закрепление отсутствует
2774	487929.81	2363913.71	Картометрический метод	5.0	Закрепление отсутствует
2775	487919.72	2363913.49	Картометрический метод	5.0	Закрепление отсутствует
2776	487910.46	2363913.28	Картометрический метод	5.0	Закрепление отсутствует
2777	487904.44	2363913.15	Картометрический метод	5.0	Закрепление отсутствует
2778	487901.90	2363913.09	Картометрический метод	5.0	Закрепление отсутствует
2779	487903.65	2363871.21	Картометрический метод	5.0	Закрепление отсутствует
2780	487903.95	2363820.30	Картометрический метод	5.0	Закрепление отсутствует
2781	487902.20	2363815.81	Картометрический метод	5.0	Закрепление отсутствует

2. Сведения о характерных точках границ объекта

Обозначение характерных точек границ	Координаты, м		Метод определения координат характерной точки	Средняя квадратическая погрешность положения характерной точки (Mt), м	Описание обозначения точки на местности (при наличии)
	X	Y			
1	2	3	4	5	6
2782	487901.88	2363814.11	Картометрический метод	5.0	Закрепление отсутствует
2783	487905.09	2363817.39	Картометрический метод	5.0	Закрепление отсутствует
2784	487908.64	2363813.79	Картометрический метод	5.0	Закрепление отсутствует
2785	487922.83	2363812.36	Картометрический метод	5.0	Закрепление отсутствует
2786	487934.49	2363811.98	Картометрический метод	5.0	Закрепление отсутствует
2787	487937.58	2363797.41	Картометрический метод	5.0	Закрепление отсутствует
2788	487939.61	2363787.78	Картометрический метод	5.0	Закрепление отсутствует
2789	487939.10	2363776.97	Картометрический метод	5.0	Закрепление отсутствует
2790	487938.64	2363767.17	Картометрический метод	5.0	Закрепление отсутствует
2791	487938.31	2363760.09	Картометрический метод	5.0	Закрепление отсутствует
2792	487937.40	2363740.93	Картометрический метод	5.0	Закрепление отсутствует
2793	487936.65	2363725.19	Картометрический метод	5.0	Закрепление отсутствует
2794	487935.94	2363696.76	Картометрический метод	5.0	Закрепление отсутствует
2795	487894.80	2363629.01	Картометрический метод	5.0	Закрепление отсутствует
2796	487834.80	2363649.52	Картометрический метод	5.0	Закрепление отсутствует
2728	487834.26	2363643.90	Картометрический метод	5.0	Закрепление отсутствует
2797	487923.88	2363900.49	Картометрический метод	5.0	Закрепление отсутствует
2798	487928.35	2363897.00	Картометрический метод	5.0	Закрепление отсутствует
2799	487931.48	2363894.08	Картометрический метод	5.0	Закрепление отсутствует
2800	487924.54	2363886.18	Картометрический метод	5.0	Закрепление отсутствует
2801	487917.52	2363892.89	Картометрический метод	5.0	Закрепление отсутствует
2797	487923.88	2363900.49	Картометрический метод	5.0	Закрепление отсутствует
2802	487176.27	2363555.10	Картометрический метод	5.0	Закрепление отсутствует
2803	487168.02	2363573.31	Картометрический метод	5.0	Закрепление отсутствует
2804	487161.36	2363594.18	Картометрический метод	5.0	Закрепление отсутствует

2. Сведения о характерных точках границ объекта

Обозначение характерных точек границ	Координаты, м		Метод определения координат характерной точки	Средняя квадратическая погрешность положения характерной точки (Mt), м	Описание обозначения точки на местности (при наличии)
	X	Y			
1	2	3	4	5	6
2805	487151.59	2363591.11	Картометрический метод	5.0	Закрепление отсутствует
2806	487126.55	2363572.35	Картометрический метод	5.0	Закрепление отсутствует
2807	487131.16	2363566.75	Картометрический метод	5.0	Закрепление отсутствует
2808	487153.16	2363540.08	Картометрический метод	5.0	Закрепление отсутствует
2802	487176.27	2363555.10	Картометрический метод	5.0	Закрепление отсутствует
2809	487174.01	2363672.04	Картометрический метод	5.0	Закрепление отсутствует
2810	487174.36	2363669.91	Картометрический метод	5.0	Закрепление отсутствует
2811	487174.56	2363666.75	Картометрический метод	5.0	Закрепление отсутствует
2812	487174.32	2363662.91	Картометрический метод	5.0	Закрепление отсутствует
2813	487173.84	2363660.26	Картометрический метод	5.0	Закрепление отсутствует
2814	487173.09	2363657.67	Картометрический метод	5.0	Закрепление отсутствует
2815	487180.62	2363662.09	Картометрический метод	5.0	Закрепление отсутствует
2809	487174.01	2363672.04	Картометрический метод	5.0	Закрепление отсутствует
2816	487165.30	2363687.36	Картометрический метод	5.0	Закрепление отсутствует
2817	487194.38	2363712.23	Картометрический метод	5.0	Закрепление отсутствует
2818	487210.06	2363723.36	Картометрический метод	5.0	Закрепление отсутствует
2819	487214.56	2363726.69	Картометрический метод	5.0	Закрепление отсутствует
2820	487219.35	2363729.81	Картометрический метод	5.0	Закрепление отсутствует
2821	487228.36	2363734.20	Картометрический метод	5.0	Закрепление отсутствует
2822	487231.30	2363730.15	Картометрический метод	5.0	Закрепление отсутствует
2823	487244.66	2363709.39	Картометрический метод	5.0	Закрепление отсутствует
2824	487248.40	2363703.40	Картометрический метод	5.0	Закрепление отсутствует
2825	487282.09	2363723.98	Картометрический метод	5.0	Закрепление отсутствует
2826	487325.16	2363750.43	Картометрический метод	5.0	Закрепление отсутствует
2827	487326.02	2363749.19	Картометрический метод	5.0	Закрепление отсутствует

2. Сведения о характерных точках границ объекта

Обозначение характерных точек границ	Координаты, м		Метод определения координат характерной точки	Средняя квадратическая погрешность положения характерной точки (Mt), м	Описание обозначения точки на местности (при наличии)
	X	Y			
1	2	3	4	5	6
2828	487361.76	2363772.66	Картометрический метод	5.0	Закрепление отсутствует
2829	487378.72	2363781.11	Картометрический метод	5.0	Закрепление отсутствует
2830	487377.27	2363784.00	Картометрический метод	5.0	Закрепление отсутствует
2831	487378.76	2363784.74	Картометрический метод	5.0	Закрепление отсутствует
2832	487396.21	2363796.90	Картометрический метод	5.0	Закрепление отсутствует
2833	487408.69	2363805.10	Картометрический метод	5.0	Закрепление отсутствует
2834	487404.89	2363825.15	Картометрический метод	5.0	Закрепление отсутствует
2835	487431.12	2363840.47	Картометрический метод	5.0	Закрепление отсутствует
2836	487419.07	2363868.55	Картометрический метод	5.0	Закрепление отсутствует
2837	487428.17	2363873.44	Картометрический метод	5.0	Закрепление отсутствует
2838	487439.40	2363874.81	Картометрический метод	5.0	Закрепление отсутствует
2839	487469.57	2363884.77	Картометрический метод	5.0	Закрепление отсутствует
2840	487476.00	2363869.31	Картометрический метод	5.0	Закрепление отсутствует
2841	487474.63	2363868.54	Картометрический метод	5.0	Закрепление отсутствует
2842	487480.46	2363858.14	Картометрический метод	5.0	Закрепление отсутствует
2843	487482.00	2363855.40	Картометрический метод	5.0	Закрепление отсутствует
2844	487483.77	2363852.51	Картометрический метод	5.0	Закрепление отсутствует
2845	487500.16	2363860.57	Картометрический метод	5.0	Закрепление отсутствует
2846	487531.85	2363875.98	Картометрический метод	5.0	Закрепление отсутствует
2847	487557.74	2363888.23	Картометрический метод	5.0	Закрепление отсутствует
2848	487557.60	2363888.50	Картометрический метод	5.0	Закрепление отсутствует
2849	487561.42	2363890.31	Картометрический метод	5.0	Закрепление отсутствует
2850	487572.53	2363895.41	Картометрический метод	5.0	Закрепление отсутствует
2851	487573.47	2363895.84	Картометрический метод	5.0	Закрепление отсутствует
2852	487574.46	2363896.34	Картометрический метод	5.0	Закрепление отсутствует

2. Сведения о характерных точках границ объекта

Обозначение характерных точек границ	Координаты, м		Метод определения координат характерной точки	Средняя квадратическая погрешность положения характерной точки (Mt), м	Описание обозначения точки на местности (при наличии)
	X	Y			
1	2	3	4	5	6
2853	487577.97	2363897.97	Картометрический метод	5.0	Закрепление отсутствует
2854	487582.38	2363899.97	Картометрический метод	5.0	Закрепление отсутствует
2855	487585.33	2363901.37	Картометрический метод	5.0	Закрепление отсутствует
2856	487591.77	2363904.37	Картометрический метод	5.0	Закрепление отсутствует
2857	487595.17	2363906.00	Картометрический метод	5.0	Закрепление отсутствует
2858	487595.88	2363906.36	Картометрический метод	5.0	Закрепление отсутствует
2859	487598.27	2363907.46	Картометрический метод	5.0	Закрепление отсутствует
2860	487605.15	2363910.77	Картометрический метод	5.0	Закрепление отсутствует
2861	487610.32	2363913.10	Картометрический метод	5.0	Закрепление отсутствует
2862	487610.52	2363912.66	Картометрический метод	5.0	Закрепление отсутствует
2863	487614.67	2363914.00	Картометрический метод	5.0	Закрепление отсутствует
2864	487617.66	2363915.00	Картометрический метод	5.0	Закрепление отсутствует
2865	487618.48	2363915.30	Картометрический метод	5.0	Закрепление отсутствует
2866	487620.53	2363915.75	Картометрический метод	5.0	Закрепление отсутствует
2867	487625.64	2363917.04	Картометрический метод	5.0	Закрепление отсутствует
2868	487628.68	2363917.36	Картометрический метод	5.0	Закрепление отсутствует
2869	487629.33	2363917.41	Картометрический метод	5.0	Закрепление отсутствует
2870	487631.63	2363917.58	Картометрический метод	5.0	Закрепление отсутствует
2871	487629.18	2363948.55	Картометрический метод	5.0	Закрепление отсутствует
2872	487629.89	2363962.47	Картометрический метод	5.0	Закрепление отсутствует
2873	487638.71	2364007.03	Картометрический метод	5.0	Закрепление отсутствует
2874	487641.84	2364020.37	Картометрический метод	5.0	Закрепление отсутствует
2875	487649.26	2364049.87	Картометрический метод	5.0	Закрепление отсутствует
2876	487631.93	2364058.25	Картометрический метод	5.0	Закрепление отсутствует
2877	487621.73	2364060.21	Картометрический метод	5.0	Закрепление отсутствует

2. Сведения о характерных точках границ объекта

Обозначение характерных точек границ	Координаты, м		Метод определения координат характерной точки	Средняя квадратическая погрешность положения характерной точки (Mt), м	Описание обозначения точки на местности (при наличии)
	X	Y			
1	2	3	4	5	6
2878	487611.10	2364058.66	Картометрический метод	5.0	Закрепление отсутствует
2879	487607.69	2364057.34	Картометрический метод	5.0	Закрепление отсутствует
2880	487527.39	2364028.06	Картометрический метод	5.0	Закрепление отсутствует
2881	487502.81	2364019.49	Картометрический метод	5.0	Закрепление отсутствует
2882	487483.51	2364012.15	Картометрический метод	5.0	Закрепление отсутствует
2883	487464.49	2364004.39	Картометрический метод	5.0	Закрепление отсутствует
2884	487464.21	2364005.10	Картометрический метод	5.0	Закрепление отсутствует
2885	487450.92	2363999.22	Картометрический метод	5.0	Закрепление отсутствует
2886	487432.62	2363991.12	Картометрический метод	5.0	Закрепление отсутствует
2887	487409.49	2363981.08	Картометрический метод	5.0	Закрепление отсутствует
2888	487368.45	2363962.73	Картометрический метод	5.0	Закрепление отсутствует
2889	487340.13	2363950.20	Картометрический метод	5.0	Закрепление отсутствует
2890	487340.29	2363949.84	Картометрический метод	5.0	Закрепление отсутствует
2891	487332.58	2363946.10	Картометрический метод	5.0	Закрепление отсутствует
2892	487302.88	2363933.44	Картометрический метод	5.0	Закрепление отсутствует
2893	487290.60	2363928.96	Картометрический метод	5.0	Закрепление отсутствует
2894	487267.77	2363917.99	Картометрический метод	5.0	Закрепление отсутствует
2895	487175.66	2363870.36	Картометрический метод	5.0	Закрепление отсутствует
2896	487167.92	2363866.41	Картометрический метод	5.0	Закрепление отсутствует
2897	487157.67	2363859.98	Картометрический метод	5.0	Закрепление отсутствует
2898	487149.84	2363853.96	Картометрический метод	5.0	Закрепление отсутствует
2899	487139.56	2363844.23	Картометрический метод	5.0	Закрепление отсутствует
2900	487133.16	2363836.68	Картометрический метод	5.0	Закрепление отсутствует
2901	487118.23	2363819.10	Картометрический метод	5.0	Закрепление отсутствует
2902	487107.00	2363805.87	Картометрический метод	5.0	Закрепление отсутствует

2. Сведения о характерных точках границ объекта

Обозначение характерных точек границ	Координаты, м		Метод определения координат характерной точки	Средняя квадратическая погрешность положения характерной точки (Mt), м	Описание обозначения точки на местности (при наличии)
	X	Y			
1	2	3	4	5	6
2903	487110.44	2363803.52	Картометрический метод	5.0	Закрепление отсутствует
2904	487114.40	2363800.39	Картометрический метод	5.0	Закрепление отсутствует
2905	487119.34	2363795.43	Картометрический метод	5.0	Закрепление отсутствует
2906	487125.93	2363788.80	Картометрический метод	5.0	Закрепление отсутствует
2907	487134.00	2363778.95	Картометрический метод	5.0	Закрепление отсутствует
2908	487138.42	2363772.24	Картометрический метод	5.0	Закрепление отсутствует
2909	487143.77	2363760.92	Картометрический метод	5.0	Закрепление отсутствует
2910	487144.15	2363752.55	Картометрический метод	5.0	Закрепление отсутствует
2911	487160.55	2363742.70	Картометрический метод	5.0	Закрепление отсутствует
2912	487170.49	2363732.00	Картометрический метод	5.0	Закрепление отсутствует
2913	487186.79	2363713.63	Картометрический метод	5.0	Закрепление отсутствует
2914	487189.75	2363711.32	Картометрический метод	5.0	Закрепление отсутствует
2915	487184.27	2363707.18	Картометрический метод	5.0	Закрепление отсутствует
2916	487180.17	2363702.06	Картометрический метод	5.0	Закрепление отсутствует
2917	487163.68	2363689.45	Картометрический метод	5.0	Закрепление отсутствует
2816	487165.30	2363687.36	Картометрический метод	5.0	Закрепление отсутствует
2918	487558.27	2363537.51	Картометрический метод	5.0	Закрепление отсутствует
2919	487705.81	2363687.60	Картометрический метод	5.0	Закрепление отсутствует
2920	487753.32	2363766.86	Картометрический метод	5.0	Закрепление отсутствует
2921	487670.30	2363756.06	Картометрический метод	5.0	Закрепление отсутствует
2922	487651.40	2363753.36	Картометрический метод	5.0	Закрепление отсутствует
2923	487632.07	2363747.54	Картометрический метод	5.0	Закрепление отсутствует
2924	487616.61	2363740.32	Картометрический метод	5.0	Закрепление отсутствует
2925	487511.26	2363680.44	Картометрический метод	5.0	Закрепление отсутствует
2926	487500.42	2363674.32	Картометрический метод	5.0	Закрепление отсутствует

2. Сведения о характерных точках границ объекта

Обозначение характерных точек границ	Координаты, м		Метод определения координат характерной точки	Средняя квадратическая погрешность положения характерной точки (Mt), м	Описание обозначения точки на местности (при наличии)
	X	Y			
1	2	3	4	5	6
2927	487485.40	2363666.96	Картометрический метод	5.0	Закрепление отсутствует
2928	487470.88	2363661.00	Картометрический метод	5.0	Закрепление отсутствует
2929	487504.84	2363613.01	Картометрический метод	5.0	Закрепление отсутствует
2918	487558.27	2363537.51	Картометрический метод	5.0	Закрепление отсутствует
2930	487476.88	2363679.60	Картометрический метод	5.0	Закрепление отсутствует
2931	487492.22	2363686.94	Картометрический метод	5.0	Закрепление отсутствует
2932	487503.76	2363693.43	Картометрический метод	5.0	Закрепление отсутствует
2933	487609.31	2363753.43	Картометрический метод	5.0	Закрепление отсутствует
2934	487629.28	2363762.52	Картометрический метод	5.0	Закрепление отсутствует
2935	487647.13	2363767.78	Картометрический метод	5.0	Закрепление отсутствует
2936	487667.71	2363770.89	Картометрический метод	5.0	Закрепление отсутствует
2937	487763.26	2363783.27	Картометрический метод	5.0	Закрепление отсутствует
2938	487790.96	2363786.88	Картометрический метод	5.0	Закрепление отсутствует
2939	487839.76	2363793.23	Картометрический метод	5.0	Закрепление отсутствует
2940	487839.86	2363792.31	Картометрический метод	5.0	Закрепление отсутствует
2941	487844.05	2363792.73	Картометрический метод	5.0	Закрепление отсутствует
2942	487843.94	2363793.77	Картометрический метод	5.0	Закрепление отсутствует
2943	487860.12	2363795.88	Картометрический метод	5.0	Закрепление отсутствует
2944	487866.82	2363798.70	Картометрический метод	5.0	Закрепление отсутствует
2945	487876.16	2363805.03	Картометрический метод	5.0	Закрепление отсутствует
2946	487884.05	2363813.88	Картометрический метод	5.0	Закрепление отсутствует
2947	487889.48	2363824.41	Картометрический метод	5.0	Закрепление отсутствует
2948	487892.26	2363837.92	Картометрический метод	5.0	Закрепление отсутствует
2949	487891.72	2363852.11	Картометрический метод	5.0	Закрепление отсутствует
2950	487896.48	2363852.99	Картометрический метод	5.0	Закрепление отсутствует

2. Сведения о характерных точках границ объекта

Обозначение характерных точек границ	Координаты, м		Метод определения координат характерной точки	Средняя квадратическая погрешность положения характерной точки (Mt), м	Описание обозначения точки на местности (при наличии)
	X	Y			
1	2	3	4	5	6
2951	487893.51	2363912.72	Картометрический метод	5.0	Закрепление отсутствует
2952	487878.06	2363911.30	Картометрический метод	5.0	Закрепление отсутствует
2953	487871.83	2363910.98	Картометрический метод	5.0	Закрепление отсутствует
2954	487842.53	2363907.84	Картометрический метод	5.0	Закрепление отсутствует
2955	487842.50	2363908.40	Картометрический метод	5.0	Закрепление отсутствует
2956	487812.74	2363904.38	Картометрический метод	5.0	Закрепление отсутствует
2957	487784.98	2363901.14	Картометрический метод	5.0	Закрепление отсутствует
2958	487761.22	2363897.87	Картометрический метод	5.0	Закрепление отсутствует
2959	487753.16	2363896.85	Картометрический метод	5.0	Закрепление отсутствует
2960	487722.76	2363892.03	Картометрический метод	5.0	Закрепление отсутствует
2961	487696.78	2363888.03	Картометрический метод	5.0	Закрепление отсутствует
2962	487652.24	2363880.24	Картометрический метод	5.0	Закрепление отсутствует
2963	487619.46	2363877.30	Картометрический метод	5.0	Закрепление отсутствует
2964	487550.17	2363848.98	Картометрический метод	5.0	Закрепление отсутствует
2965	487517.96	2363831.17	Картометрический метод	5.0	Закрепление отсутствует
2966	487439.23	2363782.87	Картометрический метод	5.0	Закрепление отсутствует
2967	487407.37	2363763.72	Картометрический метод	5.0	Закрепление отсутствует
2968	487321.10	2363702.91	Картометрический метод	5.0	Закрепление отсутствует
2969	487323.48	2363699.50	Картометрический метод	5.0	Закрепление отсутствует
2970	487322.49	2363698.82	Картометрический метод	5.0	Закрепление отсутствует
2971	487338.51	2363676.62	Картометрический метод	5.0	Закрепление отсутствует
2972	487346.43	2363665.88	Картометрический метод	5.0	Закрепление отсутствует
2973	487328.80	2363651.59	Картометрический метод	5.0	Закрепление отсутствует
2974	487329.60	2363650.62	Картометрический метод	5.0	Закрепление отсутствует
2975	487334.87	2363655.26	Картометрический метод	5.0	Закрепление отсутствует

2. Сведения о характерных точках границ объекта

Обозначение характерных точек границ	Координаты, м		Метод определения координат характерной точки	Средняя квадратическая погрешность положения характерной точки (Mt), м	Описание обозначения точки на местности (при наличии)
	X	Y			
1	2	3	4	5	6
2976	487335.49	2363654.50	Картометрический метод	5.0	Закрепление отсутствует
2977	487340.60	2363658.70	Картометрический метод	5.0	Закрепление отсутствует
2978	487352.15	2363655.67	Картометрический метод	5.0	Закрепление отсутствует
2979	487355.28	2363658.03	Картометрический метод	5.0	Закрепление отсутствует
2980	487368.27	2363651.99	Картометрический метод	5.0	Закрепление отсутствует
2981	487382.55	2363669.80	Картометрический метод	5.0	Закрепление отсутствует
2982	487407.46	2363697.77	Картометрический метод	5.0	Закрепление отсутствует
2983	487448.46	2363726.43	Картометрический метод	5.0	Закрепление отсутствует
2930	487476.88	2363679.60	Картометрический метод	5.0	Закрепление отсутствует
2984	487846.07	2363819.28	Картометрический метод	5.0	Закрепление отсутствует
2985	487840.98	2363810.60	Картометрический метод	5.0	Закрепление отсутствует
2986	487833.20	2363815.41	Картометрический метод	5.0	Закрепление отсутствует
2987	487837.32	2363824.47	Картометрический метод	5.0	Закрепление отсутствует
2984	487846.07	2363819.28	Картометрический метод	5.0	Закрепление отсутствует
2988	487363.06	2363343.85	Картометрический метод	5.0	Закрепление отсутствует
2989	487409.00	2363386.97	Картометрический метод	5.0	Закрепление отсутствует
2990	487433.20	2363407.59	Картометрический метод	5.0	Закрепление отсутствует
2991	487379.74	2363509.66	Картометрический метод	5.0	Закрепление отсутствует
2992	487376.34	2363507.06	Картометрический метод	5.0	Закрепление отсутствует
2993	487374.90	2363495.22	Картометрический метод	5.0	Закрепление отсутствует
2994	487352.19	2363498.62	Картометрический метод	5.0	Закрепление отсутствует
2995	487351.54	2363496.13	Картометрический метод	5.0	Закрепление отсутствует
2996	487351.65	2363492.82	Картометрический метод	5.0	Закрепление отсутствует
2997	487352.74	2363489.72	Картометрический метод	5.0	Закрепление отсутствует
2998	487366.95	2363463.77	Картометрический метод	5.0	Закрепление отсутствует

2. Сведения о характерных точках границ объекта

Обозначение характерных точек границ	Координаты, м		Метод определения координат характерной точки	Средняя квадратическая погрешность положения характерной точки (Mt), м	Описание обозначения точки на местности (при наличии)
	X	Y			
1	2	3	4	5	6
2999	487293.14	2363409.42	Картометрический метод	5.0	Закрепление отсутствует
3000	487298.97	2363401.58	Картометрический метод	5.0	Закрепление отсутствует
3001	487307.50	2363391.21	Картометрический метод	5.0	Закрепление отсутствует
3002	487316.63	2363381.33	Картометрический метод	5.0	Закрепление отсутствует
3003	487325.33	2363372.89	Картометрический метод	5.0	Закрепление отсутствует
3004	487331.15	2363367.71	Картометрический метод	5.0	Закрепление отсутствует
3005	487328.69	2363365.20	Картометрический метод	5.0	Закрепление отсутствует
3006	487331.35	2363362.57	Картометрический метод	5.0	Закрепление отсутствует
3007	487334.03	2363365.27	Картометрический метод	5.0	Закрепление отсутствует
3008	487339.50	2363360.83	Картометрический метод	5.0	Закрепление отсутствует
2988	487363.06	2363343.85	Картометрический метод	5.0	Закрепление отсутствует
3009	487106.81	2363828.82	Картометрический метод	5.0	Закрепление отсутствует
3010	487123.27	2363848.21	Картометрический метод	5.0	Закрепление отсутствует
3011	487131.39	2363857.36	Картометрический метод	5.0	Закрепление отсутствует
3012	487139.09	2363864.52	Картометрический метод	5.0	Закрепление отсутствует
3013	487148.19	2363871.65	Картометрический метод	5.0	Закрепление отсутствует
3014	487160.33	2363879.35	Картометрический метод	5.0	Закрепление отсутствует
3015	487168.89	2363883.75	Картометрический метод	5.0	Закрепление отсутствует
3016	487260.41	2363931.07	Картометрический метод	5.0	Закрепление отсутствует
3017	487287.27	2363942.33	Картометрический метод	5.0	Закрепление отсутствует
3018	487286.77	2363943.67	Картометрический метод	5.0	Закрепление отсутствует
3019	487306.97	2363951.93	Картометрический метод	5.0	Закрепление отсутствует
3020	487350.40	2363970.58	Картометрический метод	5.0	Закрепление отсутствует
3021	487351.01	2363969.52	Картометрический метод	5.0	Закрепление отсутствует
3022	487353.51	2363970.09	Картометрический метод	5.0	Закрепление отсутствует

2. Сведения о характерных точках границ объекта

Обозначение характерных точек границ	Координаты, м		Метод определения координат характерной точки	Средняя квадратическая погрешность положения характерной точки (Mt), м	Описание обозначения точки на местности (при наличии)
	X	Y			
1	2	3	4	5	6
3023	487399.93	2363991.98	Картометрический метод	5.0	Закрепление отсутствует
3024	487427.89	2364004.06	Картометрический метод	5.0	Закрепление отсутствует
3025	487427.74	2364004.42	Картометрический метод	5.0	Закрепление отсутствует
3026	487446.49	2364012.96	Картометрический метод	5.0	Закрепление отсутствует
3027	487460.97	2364019.18	Картометрический метод	5.0	Закрепление отсутствует
3028	487478.01	2364026.11	Картометрический метод	5.0	Закрепление отсутствует
3029	487497.66	2364033.57	Картометрический метод	5.0	Закрепление отсутствует
3030	487522.36	2364042.19	Картометрический метод	5.0	Закрепление отсутствует
3031	487602.35	2364071.36	Картометрический метод	5.0	Закрепление отсутствует
3032	487612.21	2364074.40	Картометрический метод	5.0	Закрепление отсутствует
3033	487620.79	2364075.23	Картометрический метод	5.0	Закрепление отсутствует
3034	487628.06	2364074.68	Картометрический метод	5.0	Закрепление отсутствует
3035	487638.24	2364071.87	Картометрический метод	5.0	Закрепление отсутствует
3036	487654.31	2364064.09	Картометрический метод	5.0	Закрепление отсутствует
3037	487661.09	2364076.88	Картометрический метод	5.0	Закрепление отсутствует
3038	487668.68	2364088.71	Картометрический метод	5.0	Закрепление отсутствует
3039	487683.33	2364106.86	Картометрический метод	5.0	Закрепление отсутствует
3040	487696.50	2364121.99	Картометрический метод	5.0	Закрепление отсутствует
3041	487697.44	2364121.46	Картометрический метод	5.0	Закрепление отсутствует
3042	487720.09	2364145.66	Картометрический метод	5.0	Закрепление отсутствует
3043	487718.47	2364147.25	Картометрический метод	5.0	Закрепление отсутствует
3044	487731.10	2364162.72	Картометрический метод	5.0	Закрепление отсутствует
3045	487742.17	2364177.33	Картометрический метод	5.0	Закрепление отсутствует
3046	487806.10	2364261.17	Картометрический метод	5.0	Закрепление отсутствует
3047	487814.36	2364272.00	Картометрический метод	5.0	Закрепление отсутствует

2. Сведения о характерных точках границ объекта

Обозначение характерных точек границ	Координаты, м		Метод определения координат характерной точки	Средняя квадратическая погрешность положения характерной точки (Mt), м	Описание обозначения точки на местности (при наличии)
	X	Y			
1	2	3	4	5	6
3048	487825.98	2364287.14	Картометрический метод	5.0	Закрепление отсутствует
3049	487828.98	2364284.77	Картометрический метод	5.0	Закрепление отсутствует
3050	487844.90	2364305.49	Картометрический метод	5.0	Закрепление отсутствует
3051	487859.79	2364327.52	Картометрический метод	5.0	Закрепление отсутствует
3052	487851.04	2364331.82	Картометрический метод	5.0	Закрепление отсутствует
3053	487846.07	2364334.92	Картометрический метод	5.0	Закрепление отсутствует
3054	487832.07	2364341.45	Картометрический метод	5.0	Закрепление отсутствует
3055	487811.64	2364352.02	Картометрический метод	5.0	Закрепление отсутствует
3056	487803.90	2364355.90	Картометрический метод	5.0	Закрепление отсутствует
3057	487788.45	2364359.40	Картометрический метод	5.0	Закрепление отсутствует
3058	487776.87	2364343.16	Картометрический метод	5.0	Закрепление отсутствует
3059	487767.87	2364338.66	Картометрический метод	5.0	Закрепление отсутствует
3060	487753.97	2364339.48	Картометрический метод	5.0	Закрепление отсутствует
3061	487749.10	2364341.58	Картометрический метод	5.0	Закрепление отсутствует
3062	487717.22	2364310.70	Картометрический метод	5.0	Закрепление отсутствует
3063	487690.04	2364299.42	Картометрический метод	5.0	Закрепление отсутствует
3064	487672.07	2364283.42	Картометрический метод	5.0	Закрепление отсутствует
3065	487655.67	2364283.99	Картометрический метод	5.0	Закрепление отсутствует
3066	487629.78	2364306.59	Картометрический метод	5.0	Закрепление отсутствует
3067	487617.80	2364307.86	Картометрический метод	5.0	Закрепление отсутствует
3068	487599.18	2364289.68	Картометрический метод	5.0	Закрепление отсутствует
3069	487594.54	2364279.39	Картометрический метод	5.0	Закрепление отсутствует
3070	487596.70	2364268.63	Картометрический метод	5.0	Закрепление отсутствует
3071	487606.77	2364249.49	Картометрический метод	5.0	Закрепление отсутствует
3072	487589.19	2364242.19	Картометрический метод	5.0	Закрепление отсутствует

2. Сведения о характерных точках границ объекта

Обозначение характерных точек границ	Координаты, м		Метод определения координат характерной точки	Средняя квадратическая погрешность положения характерной точки (Mt), м	Описание обозначения точки на местности (при наличии)
	X	Y			
1	2	3	4	5	6
3073	487545.24	2364218.58	Картометрический метод	5.0	Закрепление отсутствует
3074	487492.04	2364188.97	Картометрический метод	5.0	Закрепление отсутствует
3075	487441.45	2364155.51	Картометрический метод	5.0	Закрепление отсутствует
3076	487344.96	2364091.58	Картометрический метод	5.0	Закрепление отсутствует
3077	487196.88	2363993.52	Картометрический метод	5.0	Закрепление отсутствует
3078	487124.42	2363949.88	Картометрический метод	5.0	Закрепление отсутствует
3079	487121.32	2363955.75	Картометрический метод	5.0	Закрепление отсутствует
3080	487116.25	2363957.57	Картометрический метод	5.0	Закрепление отсутствует
3081	487102.58	2363949.79	Картометрический метод	5.0	Закрепление отсутствует
3082	487098.02	2363947.27	Картометрический метод	5.0	Закрепление отсутствует
3083	487095.30	2363945.61	Картометрический метод	5.0	Закрепление отсутствует
3084	487084.81	2363941.80	Картометрический метод	5.0	Закрепление отсутствует
3085	487072.38	2363934.03	Картометрический метод	5.0	Закрепление отсутствует
3086	487045.65	2363915.90	Картометрический метод	5.0	Закрепление отсутствует
3087	487031.85	2363901.85	Картометрический метод	5.0	Закрепление отсутствует
3088	487042.42	2363885.73	Картометрический метод	5.0	Закрепление отсутствует
3089	487046.66	2363878.14	Картометрический метод	5.0	Закрепление отсутствует
3090	487048.63	2363874.61	Картометрический метод	5.0	Закрепление отсутствует
3091	487054.65	2363866.83	Картометрический метод	5.0	Закрепление отсутствует
3092	487050.06	2363862.96	Картометрический метод	5.0	Закрепление отсутствует
3093	487057.96	2363852.99	Картометрический метод	5.0	Закрепление отсутствует
3094	487069.67	2363861.75	Картометрический метод	5.0	Закрепление отсутствует
3009	487106.81	2363828.82	Картометрический метод	5.0	Закрепление отсутствует
3095	491801.26	2363347.52	Картометрический метод	5.0	Закрепление отсутствует
3096	491843.38	2363353.24	Картометрический метод	5.0	Закрепление отсутствует

2. Сведения о характерных точках границ объекта

Обозначение характерных точек границ	Координаты, м		Метод определения координат характерной точки	Средняя квадратическая погрешность положения характерной точки (Mt), м	Описание обозначения точки на местности (при наличии)
	X	Y			
1	2	3	4	5	6
3097	491874.82	2363357.22	Картометрический метод	5.0	Закрепление отсутствует
3098	491909.62	2363362.37	Картометрический метод	5.0	Закрепление отсутствует
3099	491926.87	2363366.34	Картометрический метод	5.0	Закрепление отсутствует
3100	491944.13	2363370.31	Картометрический метод	5.0	Закрепление отсутствует
3101	491978.65	2363378.24	Картометрический метод	5.0	Закрепление отсутствует
3102	492003.94	2363390.26	Картометрический метод	5.0	Закрепление отсутствует
3103	492030.35	2363400.93	Картометрический метод	5.0	Закрепление отсутствует
3104	492084.96	2363413.34	Картометрический метод	5.0	Закрепление отсутствует
3105	492074.82	2363457.94	Картометрический метод	5.0	Закрепление отсутствует
3106	492046.45	2363470.46	Картометрический метод	5.0	Закрепление отсутствует
3107	492011.04	2363485.89	Картометрический метод	5.0	Закрепление отсутствует
3108	492009.84	2363486.37	Картометрический метод	5.0	Закрепление отсутствует
3109	491956.25	2363476.09	Картометрический метод	5.0	Закрепление отсутствует
3110	491929.43	2363462.08	Картометрический метод	5.0	Закрепление отсутствует
3111	491905.46	2363447.97	Картометрический метод	5.0	Закрепление отсутствует
3112	491872.43	2363435.13	Картометрический метод	5.0	Закрепление отсутствует
3113	491872.46	2363434.28	Картометрический метод	5.0	Закрепление отсутствует
3114	491863.23	2363432.72	Картометрический метод	5.0	Закрепление отсутствует
3115	491838.42	2363427.56	Картометрический метод	5.0	Закрепление отсутствует
3116	491837.77	2363479.41	Картометрический метод	5.0	Закрепление отсутствует
3117	491861.49	2363479.16	Картометрический метод	5.0	Закрепление отсутствует
3118	491871.05	2363479.06	Картометрический метод	5.0	Закрепление отсутствует
3119	491871.22	2363473.69	Картометрический метод	5.0	Закрепление отсутствует
3120	491888.70	2363473.47	Картометрический метод	5.0	Закрепление отсутствует
3121	491893.70	2363474.71	Картометрический метод	5.0	Закрепление отсутствует

2. Сведения о характерных точках границ объекта

Обозначение характерных точек границ	Координаты, м		Метод определения координат характерной точки	Средняя квадратическая погрешность положения характерной точки (Mt), м	Описание обозначения точки на местности (при наличии)
	X	Y			
1	2	3	4	5	6
3122	491897.51	2363478.17	Картометрический метод	5.0	Закрепление отсутствует
3123	491922.79	2363516.31	Картометрический метод	5.0	Закрепление отсутствует
3124	491934.42	2363524.84	Картометрический метод	5.0	Закрепление отсутствует
3125	491917.22	2363541.65	Картометрический метод	5.0	Закрепление отсутствует
3126	491887.87	2363494.24	Картометрический метод	5.0	Закрепление отсутствует
3127	491716.94	2363493.83	Картометрический метод	5.0	Закрепление отсутствует
3128	491656.00	2363492.42	Картометрический метод	5.0	Закрепление отсутствует
3129	491658.13	2363499.80	Картометрический метод	5.0	Закрепление отсутствует
3130	491674.78	2363550.44	Картометрический метод	5.0	Закрепление отсутствует
3131	491679.75	2363567.54	Картометрический метод	5.0	Закрепление отсутствует
3132	491642.90	2363576.18	Картометрический метод	5.0	Закрепление отсутствует
3133	491641.31	2363570.20	Картометрический метод	5.0	Закрепление отсутствует
3134	491612.90	2363577.71	Картометрический метод	5.0	Закрепление отсутствует
3135	491583.97	2363585.22	Картометрический метод	5.0	Закрепление отсутствует
3136	491554.65	2363592.82	Картометрический метод	5.0	Закрепление отсутствует
3137	491529.14	2363513.67	Картометрический метод	5.0	Закрепление отсутствует
3138	491526.45	2363506.97	Картометрический метод	5.0	Закрепление отсутствует
3139	491500.94	2363427.82	Картометрический метод	5.0	Закрепление отсутствует
3140	491529.93	2363420.31	Картометрический метод	5.0	Закрепление отсутствует
3141	491559.28	2363412.68	Картометрический метод	5.0	Закрепление отсутствует
3142	491588.21	2363405.19	Картометрический метод	5.0	Закрепление отсутствует
3143	491616.71	2363395.82	Картометрический метод	5.0	Закрепление отсутствует
3144	491679.56	2363366.86	Картометрический метод	5.0	Закрепление отсутствует
3145	491683.91	2363366.42	Картометрический метод	5.0	Закрепление отсутствует
3095	491801.26	2363347.52	Картометрический метод	5.0	Закрепление отсутствует

2. Сведения о характерных точках границ объекта

Обозначение характерных точек границ	Координаты, м		Метод определения координат характерной точки	Средняя квадратическая погрешность положения характерной точки (Mt), м	Описание обозначения точки на местности (при наличии)
	X	Y			
1	2	3	4	5	6
3146	491460.44	2363617.26	Картометрический метод	5.0	Закрепление отсутствует
3147	491434.83	2363538.14	Картометрический метод	5.0	Закрепление отсутствует
3148	491432.24	2363531.41	Картометрический метод	5.0	Закрепление отсутствует
3149	491406.64	2363452.28	Картометрический метод	5.0	Закрепление отсутствует
3150	491435.77	2363444.73	Картометрический метод	5.0	Закрепление отсутствует
3151	491464.88	2363437.17	Картометрический метод	5.0	Закрепление отсутствует
3152	491494.15	2363429.59	Картометрический метод	5.0	Закрепление отсутствует
3153	491519.66	2363508.73	Картометрический метод	5.0	Закрепление отсутствует
3154	491522.34	2363515.44	Картометрический метод	5.0	Закрепление отсутствует
3155	491547.89	2363594.79	Картометрический метод	5.0	Закрепление отсутствует
3156	491518.81	2363602.11	Картометрический метод	5.0	Закрепление отсутствует
3157	491489.60	2363609.70	Картометрический метод	5.0	Закрепление отсутствует
3146	491460.44	2363617.26	Картометрический метод	5.0	Закрепление отсутствует
3158	491399.83	2363454.27	Картометрический метод	5.0	Закрепление отсутствует
3159	491425.45	2363533.16	Картометрический метод	5.0	Закрепление отсутствует
3160	491427.66	2363540.00	Картометрический метод	5.0	Закрепление отсутствует
3161	491453.26	2363619.11	Картометрический метод	5.0	Закрепление отсутствует
3162	491424.18	2363626.67	Картометрический метод	5.0	Закрепление отсутствует
3163	491395.09	2363634.20	Картометрический метод	5.0	Закрепление отсутствует
3164	491365.76	2363641.82	Картометрический метод	5.0	Закрепление отсутствует
3165	491335.50	2363649.87	Картометрический метод	5.0	Закрепление отсутствует
3166	491264.60	2363616.45	Картометрический метод	5.0	Закрепление отсутствует
3167	491226.57	2363605.53	Картометрический метод	5.0	Закрепление отсутствует
3168	491226.09	2363605.76	Картометрический метод	5.0	Закрепление отсутствует
3169	491225.60	2363605.99	Картометрический метод	5.0	Закрепление отсутствует

2. Сведения о характерных точках границ объекта

Обозначение характерных точек границ	Координаты, м		Метод определения координат характерной точки	Средняя квадратическая погрешность положения характерной точки (Mt), м	Описание обозначения точки на местности (при наличии)
	X	Y			
1	2	3	4	5	6
3170	491210.20	2363613.24	Картометрический метод	5.0	Закрепление отсутствует
3171	491204.19	2363612.74	Картометрический метод	5.0	Закрепление отсутствует
3172	491188.21	2363614.25	Картометрический метод	5.0	Закрепление отсутствует
3173	491182.89	2363620.34	Картометрический метод	5.0	Закрепление отсутствует
3174	491186.52	2363629.18	Картометрический метод	5.0	Закрепление отсутствует
3175	491181.67	2363633.51	Картометрический метод	5.0	Закрепление отсутствует
3176	491178.01	2363636.79	Картометрический метод	5.0	Закрепление отсутствует
3177	491174.08	2363640.30	Картометрический метод	5.0	Закрепление отсутствует
3178	491172.96	2363641.30	Картометрический метод	5.0	Закрепление отсутствует
3179	491168.93	2363642.86	Картометрический метод	5.0	Закрепление отсутствует
3180	491157.19	2363638.65	Картометрический метод	5.0	Закрепление отсутствует
3181	491146.83	2363644.36	Картометрический метод	5.0	Закрепление отсутствует
3182	491087.27	2363677.30	Картометрический метод	5.0	Закрепление отсутствует
3183	491065.00	2363673.18	Картометрический метод	5.0	Закрепление отсутствует
3184	491054.77	2363670.74	Картометрический метод	5.0	Закрепление отсутствует
3185	491052.95	2363669.90	Картометрический метод	5.0	Закрепление отсутствует
3186	491042.95	2363665.35	Картометрический метод	5.0	Закрепление отсутствует
3187	491008.60	2363677.32	Картометрический метод	5.0	Закрепление отсутствует
3188	491008.03	2363677.53	Картометрический метод	5.0	Закрепление отсутствует
3189	491007.91	2363677.57	Картометрический метод	5.0	Закрепление отсутствует
3190	491003.67	2363679.12	Картометрический метод	5.0	Закрепление отсутствует
3191	490990.99	2363679.73	Картометрический метод	5.0	Закрепление отсутствует
3192	490962.19	2363692.94	Картометрический метод	5.0	Закрепление отсутствует
3193	490925.67	2363706.82	Картометрический метод	5.0	Закрепление отсутствует
3194	490901.48	2363716.06	Картометрический метод	5.0	Закрепление отсутствует

2. Сведения о характерных точках границ объекта

Обозначение характерных точек границ	Координаты, м		Метод определения координат характерной точки	Средняя квадратическая погрешность положения характерной точки (Mt), м	Описание обозначения точки на местности (при наличии)
	X	Y			
1	2	3	4	5	6
3195	490899.48	2363714.82	Картометрический метод	5.0	Закрепление отсутствует
3196	490868.67	2363721.71	Картометрический метод	5.0	Закрепление отсутствует
3197	490856.27	2363724.53	Картометрический метод	5.0	Закрепление отсутствует
3198	490854.12	2363719.07	Картометрический метод	5.0	Закрепление отсутствует
3199	490852.77	2363715.64	Картометрический метод	5.0	Закрепление отсутствует
3200	490851.87	2363713.37	Картометрический метод	5.0	Закрепление отсутствует
3201	490851.41	2363712.20	Картометрический метод	5.0	Закрепление отсутствует
3202	490850.05	2363709.67	Картометрический метод	5.0	Закрепление отсутствует
3203	490843.96	2363704.15	Картометрический метод	5.0	Закрепление отсутствует
3204	490834.06	2363703.77	Картометрический метод	5.0	Закрепление отсутствует
3205	490825.88	2363711.00	Картометрический метод	5.0	Закрепление отсутствует
3206	490806.67	2363735.35	Картометрический метод	5.0	Закрепление отсутствует
3207	490806.45	2363735.82	Картометрический метод	5.0	Закрепление отсутствует
3208	490801.62	2363737.27	Картометрический метод	5.0	Закрепление отсутствует
3209	490774.64	2363745.42	Картометрический метод	5.0	Закрепление отсутствует
3210	490751.03	2363754.27	Картометрический метод	5.0	Закрепление отсутствует
3211	490715.01	2363761.03	Картометрический метод	5.0	Закрепление отсутствует
3212	490679.27	2363765.57	Картометрический метод	5.0	Закрепление отсутствует
3213	490672.66	2363763.94	Картометрический метод	5.0	Закрепление отсутствует
3214	490670.95	2363764.26	Картометрический метод	5.0	Закрепление отсутствует
3215	490633.97	2363771.07	Картометрический метод	5.0	Закрепление отсутствует
3216	490614.28	2363774.66	Картометрический метод	5.0	Закрепление отсутствует
3217	490598.96	2363778.07	Картометрический метод	5.0	Закрепление отсутствует
3218	490585.22	2363790.65	Картометрический метод	5.0	Закрепление отсутствует
3219	490579.71	2363793.20	Картометрический метод	5.0	Закрепление отсутствует

2. Сведения о характерных точках границ объекта

Обозначение характерных точек границ	Координаты, м		Метод определения координат характерной точки	Средняя квадратическая погрешность положения характерной точки (Mt), м	Описание обозначения точки на местности (при наличии)
	X	Y			
1	2	3	4	5	6
3220	490574.43	2363795.61	Картометрический метод	5.0	Закрепление отсутствует
3221	490571.95	2363795.84	Картометрический метод	5.0	Закрепление отсутствует
3222	490569.77	2363778.46	Картометрический метод	5.0	Закрепление отсутствует
3223	490565.54	2363749.48	Картометрический метод	5.0	Закрепление отсутствует
3224	490562.19	2363717.38	Картометрический метод	5.0	Закрепление отсутствует
3225	490579.78	2363715.42	Картометрический метод	5.0	Закрепление отсутствует
3226	490669.55	2363714.98	Картометрический метод	5.0	Закрепление отсутствует
3227	490703.65	2363709.86	Картометрический метод	5.0	Закрепление отсутствует
3228	490733.97	2363705.18	Картометрический метод	5.0	Закрепление отсутствует
3229	490737.81	2363704.50	Картометрический метод	5.0	Закрепление отсутствует
3230	490777.22	2363691.14	Картометрический метод	5.0	Закрепление отсутствует
3231	490846.34	2363679.64	Картометрический метод	5.0	Закрепление отсутствует
3232	490885.42	2363667.80	Картометрический метод	5.0	Закрепление отсутствует
3233	490907.68	2363659.62	Картометрический метод	5.0	Закрепление отсутствует
3234	490920.60	2363654.17	Картометрический метод	5.0	Закрепление отсутствует
3235	490939.85	2363646.01	Картометрический метод	5.0	Закрепление отсутствует
3236	490945.47	2363643.64	Картометрический метод	5.0	Закрепление отсутствует
3237	490972.14	2363630.43	Картометрический метод	5.0	Закрепление отсутствует
3238	490977.70	2363627.60	Картометрический метод	5.0	Закрепление отсутствует
3239	490987.95	2363621.96	Картометрический метод	5.0	Закрепление отсутствует
3240	491016.98	2363605.57	Картометрический метод	5.0	Закрепление отсутствует
3241	491037.10	2363637.15	Картометрический метод	5.0	Закрепление отсутствует
3242	491041.22	2363641.46	Картометрический метод	5.0	Закрепление отсутствует
3243	491044.17	2363643.51	Картометрический метод	5.0	Закрепление отсутствует
3244	491069.01	2363640.09	Картометрический метод	5.0	Закрепление отсутствует

2. Сведения о характерных точках границ объекта

Обозначение характерных точек границ	Координаты, м		Метод определения координат характерной точки	Средняя квадратическая погрешность положения характерной точки (Mt), м	Описание обозначения точки на местности (при наличии)
	X	Y			
1	2	3	4	5	6
3245	491076.86	2363633.49	Картометрический метод	5.0	Закрепление отсутствует
3246	491092.05	2363621.26	Картометрический метод	5.0	Закрепление отсутствует
3247	491092.68	2363620.76	Картометрический метод	5.0	Закрепление отсутствует
3248	491110.04	2363609.85	Картометрический метод	5.0	Закрепление отсутствует
3249	491119.98	2363605.67	Картометрический метод	5.0	Закрепление отсутствует
3250	491118.36	2363601.87	Картометрический метод	5.0	Закрепление отсутствует
3251	491105.32	2363606.85	Картометрический метод	5.0	Закрепление отсутствует
3252	491093.83	2363613.27	Картометрический метод	5.0	Закрепление отсутствует
3253	491092.15	2363616.30	Картометрический метод	5.0	Закрепление отсутствует
3254	491087.96	2363619.41	Картометрический метод	5.0	Закрепление отсутствует
3255	491076.10	2363627.52	Картометрический метод	5.0	Закрепление отсутствует
3256	491069.04	2363631.06	Картометрический метод	5.0	Закрепление отсутствует
3257	491066.38	2363634.40	Картометрический метод	5.0	Закрепление отсутствует
3258	491047.73	2363636.08	Картометрический метод	5.0	Закрепление отсутствует
3259	491042.88	2363633.75	Картометрический метод	5.0	Закрепление отсутствует
3260	491039.21	2363631.15	Картометрический метод	5.0	Закрепление отсутствует
3261	491020.55	2363601.88	Картометрический метод	5.0	Закрепление отсутствует
3262	491044.57	2363580.30	Картометрический метод	5.0	Закрепление отсутствует
3263	491065.66	2363568.58	Картометрический метод	5.0	Закрепление отсутствует
3264	491076.22	2363561.56	Картометрический метод	5.0	Закрепление отсутствует
3265	491080.69	2363559.29	Картометрический метод	5.0	Закрепление отсутствует
3266	491107.22	2363541.44	Картометрический метод	5.0	Закрепление отсутствует
3267	491127.73	2363533.65	Картометрический метод	5.0	Закрепление отсутствует
3268	491136.80	2363530.45	Картометрический метод	5.0	Закрепление отсутствует
3269	491150.94	2363528.27	Картометрический метод	5.0	Закрепление отсутствует

2. Сведения о характерных точках границ объекта

Обозначение характерных точек границ	Координаты, м		Метод определения координат характерной точки	Средняя квадратическая погрешность положения характерной точки (Mt), м	Описание обозначения точки на местности (при наличии)
	X	Y			
1	2	3	4	5	6
3270	491188.73	2363514.87	Картометрический метод	5.0	Закрепление отсутствует
3271	491189.47	2363514.56	Картометрический метод	5.0	Закрепление отсутствует
3272	491239.16	2363498.82	Картометрический метод	5.0	Закрепление отсутствует
3273	491276.92	2363486.75	Картометрический метод	5.0	Закрепление отсутствует
3274	491290.39	2363482.43	Картометрический метод	5.0	Закрепление отсутствует
3275	491312.43	2363476.72	Картометрический метод	5.0	Закрепление отсутствует
3276	491341.40	2363469.20	Картометрический метод	5.0	Закрепление отсутствует
3277	491370.63	2363461.62	Картометрический метод	5.0	Закрепление отсутствует
3158	491399.83	2363454.27	Картометрический метод	5.0	Закрепление отсутствует
3278	491660.19	2363929.73	Картометрический метод	5.0	Закрепление отсутствует
3279	491680.13	2363878.60	Картометрический метод	5.0	Закрепление отсутствует
3280	491684.43	2363867.56	Картометрический метод	5.0	Закрепление отсутствует
3281	491689.23	2363855.26	Картометрический метод	5.0	Закрепление отсутствует
3282	491700.05	2363830.46	Картометрический метод	5.0	Закрепление отсутствует
3283	491700.76	2363830.71	Картометрический метод	5.0	Закрепление отсутствует
3284	491700.93	2363838.22	Картометрический метод	5.0	Закрепление отсутствует
3285	491695.80	2363854.59	Картометрический метод	5.0	Закрепление отсутствует
3286	491681.49	2363886.96	Картометрический метод	5.0	Закрепление отсутствует
3287	491657.28	2363937.18	Картометрический метод	5.0	Закрепление отсутствует
3278	491660.19	2363929.73	Картометрический метод	5.0	Закрепление отсутствует
3288	491604.29	2364015.78	Картометрический метод	5.0	Закрепление отсутствует
3289	491603.20	2363988.66	Картометрический метод	5.0	Закрепление отсутствует
3290	491603.37	2363987.97	Картометрический метод	5.0	Закрепление отсутствует
3291	491608.16	2363989.43	Картометрический метод	5.0	Закрепление отсутствует
3292	491636.01	2363993.52	Картометрический метод	5.0	Закрепление отсутствует

2. Сведения о характерных точках границ объекта

Обозначение характерных точек границ	Координаты, м		Метод определения координат характерной точки	Средняя квадратическая погрешность положения характерной точки (Mt), м	Описание обозначения точки на местности (при наличии)
	X	Y			
1	2	3	4	5	6
3293	491613.85	2363999.52	Картометрический метод	5.0	Закрепление отсутствует
3288	491604.29	2364015.78	Картометрический метод	5.0	Закрепление отсутствует
3294	491622.71	2364222.83	Картометрический метод	5.0	Закрепление отсутствует
3295	491618.46	2364233.24	Картометрический метод	5.0	Закрепление отсутствует
3296	491614.58	2364238.81	Картометрический метод	5.0	Закрепление отсутствует
3297	491607.52	2364270.65	Картометрический метод	5.0	Закрепление отсутствует
3298	491617.09	2364318.14	Картометрический метод	5.0	Закрепление отсутствует
3299	491617.19	2364343.04	Картометрический метод	5.0	Закрепление отсутствует
3300	491611.20	2364366.11	Картометрический метод	5.0	Закрепление отсутствует
3301	491595.50	2364379.56	Картометрический метод	5.0	Закрепление отсутствует
3302	491574.73	2364375.98	Картометрический метод	5.0	Закрепление отсутствует
3303	491562.35	2364377.95	Картометрический метод	5.0	Закрепление отсутствует
3304	491566.02	2364370.47	Картометрический метод	5.0	Закрепление отсутствует
3305	491580.74	2364274.72	Картометрический метод	5.0	Закрепление отсутствует
3306	491602.31	2364109.04	Картометрический метод	5.0	Закрепление отсутствует
3307	491604.89	2364091.36	Картометрический метод	5.0	Закрепление отсутствует
3308	491612.61	2364090.00	Картометрический метод	5.0	Закрепление отсутствует
3309	491616.32	2364093.34	Картометрический метод	5.0	Закрепление отсутствует
3310	491629.83	2364094.09	Картометрический метод	5.0	Закрепление отсутствует
3311	491640.52	2364088.12	Картометрический метод	5.0	Закрепление отсутствует
3312	491639.47	2364104.69	Картометрический метод	5.0	Закрепление отсутствует
3313	491636.69	2364109.85	Картометрический метод	5.0	Закрепление отсутствует
3314	491631.43	2364132.35	Картометрический метод	5.0	Закрепление отсутствует
3315	491630.20	2364143.39	Картометрический метод	5.0	Закрепление отсутствует
3316	491630.52	2364168.78	Картометрический метод	5.0	Закрепление отсутствует

2. Сведения о характерных точках границ объекта

Обозначение характерных точек границ	Координаты, м		Метод определения координат характерной точки	Средняя квадратическая погрешность положения характерной точки (Mt), м	Описание обозначения точки на местности (при наличии)
	X	Y			
1	2	3	4	5	6
3317	491623.67	2364189.95	Картометрический метод	5.0	Закрепление отсутствует
3318	491626.03	2364208.94	Картометрический метод	5.0	Закрепление отсутствует
3294	491622.71	2364222.83	Картометрический метод	5.0	Закрепление отсутствует
3319	491468.65	2363666.81	Картометрический метод	5.0	Закрепление отсутствует
3320	491487.32	2363682.71	Картометрический метод	5.0	Закрепление отсутствует
3321	491486.24	2363703.90	Картометрический метод	5.0	Закрепление отсутствует
3322	491496.41	2363715.17	Картометрический метод	5.0	Закрепление отсутствует
3323	491502.47	2363729.15	Картометрический метод	5.0	Закрепление отсутствует
3324	491505.39	2363742.79	Картометрический метод	5.0	Закрепление отсутствует
3325	491512.81	2363788.10	Картометрический метод	5.0	Закрепление отсутствует
3326	491519.21	2363821.98	Картометрический метод	5.0	Закрепление отсутствует
3327	491522.01	2363832.96	Картометрический метод	5.0	Закрепление отсутствует
3328	491521.00	2363833.18	Картометрический метод	5.0	Закрепление отсутствует
3329	491518.09	2363881.85	Картометрический метод	5.0	Закрепление отсутствует
3330	491517.18	2363897.09	Картометрический метод	5.0	Закрепление отсутствует
3331	491491.04	2364073.76	Картометрический метод	5.0	Закрепление отсутствует
3332	491535.30	2364085.41	Картометрический метод	5.0	Закрепление отсутствует
3333	491544.80	2364089.61	Картометрический метод	5.0	Закрепление отсутствует
3334	491590.37	2364114.42	Картометрический метод	5.0	Закрепление отсутствует
3335	491585.07	2364151.26	Картометрический метод	5.0	Закрепление отсутствует
3336	491570.63	2364273.26	Картометрический метод	5.0	Закрепление отсутствует
3337	491561.22	2364331.82	Картометрический метод	5.0	Закрепление отсутствует
3338	491555.54	2364367.13	Картометрический метод	5.0	Закрепление отсутствует
3339	491548.89	2364380.10	Картометрический метод	5.0	Закрепление отсутствует
3340	491546.19	2364380.53	Картометрический метод	5.0	Закрепление отсутствует

2. Сведения о характерных точках границ объекта

Обозначение характерных точек границ	Координаты, м		Метод определения координат характерной точки	Средняя квадратическая погрешность положения характерной точки (Mt), м	Описание обозначения точки на местности (при наличии)
	X	Y			
1	2	3	4	5	6
3341	491525.73	2364369.17	Картометрический метод	5.0	Закрепление отсутствует
3342	491524.44	2364345.16	Картометрический метод	5.0	Закрепление отсутствует
3343	491528.98	2364244.24	Картометрический метод	5.0	Закрепление отсутствует
3344	491537.10	2364188.44	Картометрический метод	5.0	Закрепление отсутствует
3345	491556.04	2364153.15	Картометрический метод	5.0	Закрепление отсутствует
3346	491564.12	2364132.04	Картометрический метод	5.0	Закрепление отсутствует
3347	491549.76	2364102.46	Картометрический метод	5.0	Закрепление отсутствует
3348	491513.08	2364101.16	Картометрический метод	5.0	Закрепление отсутствует
3349	491485.50	2364086.23	Картометрический метод	5.0	Закрепление отсутствует
3350	491469.60	2364068.06	Картометрический метод	5.0	Закрепление отсутствует
3351	491477.71	2364037.23	Картометрический метод	5.0	Закрепление отсутствует
3352	491476.42	2364017.77	Картометрический метод	5.0	Закрепление отсутствует
3353	491469.60	2364007.39	Картометрический метод	5.0	Закрепление отсутствует
3354	491442.03	2363986.96	Картометрический метод	5.0	Закрепление отсутствует
3355	491438.78	2363974.28	Картометрический метод	5.0	Закрепление отсутствует
3356	491444.28	2363966.18	Картометрический метод	5.0	Закрепление отсутствует
3357	491461.49	2363951.24	Картометрический метод	5.0	Закрепление отсутствует
3358	491493.61	2363931.79	Картометрический метод	5.0	Закрепление отсутствует
3359	491513.14	2363922.97	Картометрический метод	5.0	Закрепление отсутствует
3360	491497.29	2363910.69	Картометрический метод	5.0	Закрепление отсутствует
3361	491464.45	2363894.22	Картометрический метод	5.0	Закрепление отсутствует
3362	491433.35	2363868.27	Картометрический метод	5.0	Закрепление отсутствует
3363	491501.51	2363729.60	Картометрический метод	5.0	Закрепление отсутствует
3364	491495.47	2363715.62	Картометрический метод	5.0	Закрепление отсутствует
3365	491485.29	2363704.35	Картометрический метод	5.0	Закрепление отсутствует

2. Сведения о характерных точках границ объекта

Обозначение характерных точек границ	Координаты, м		Метод определения координат характерной точки	Средняя квадратическая погрешность положения характерной точки (Mt), м	Описание обозначения точки на местности (при наличии)
	X	Y			
1	2	3	4	5	6
3366	491368.69	2363656.96	Картометрический метод	5.0	Закрепление отсутствует
3367	491348.61	2363652.67	Картометрический метод	5.0	Закрепление отсутствует
3368	491424.74	2363632.93	Картометрический метод	5.0	Закрепление отсутствует
3369	491445.00	2363628.86	Картометрический метод	5.0	Закрепление отсутствует
3370	491445.32	2363629.48	Картометрический метод	5.0	Закрепление отсутствует
3371	491463.38	2363663.57	Картометрический метод	5.0	Закрепление отсутствует
3372	491468.16	2363667.64	Картометрический метод	5.0	Закрепление отсутствует
3319	491468.65	2363666.81	Картометрический метод	5.0	Закрепление отсутствует
3373	491529.55	2363866.67	Картометрический метод	5.0	Закрепление отсутствует
3374	491534.39	2363890.45	Картометрический метод	5.0	Закрепление отсутствует
3375	491555.72	2363931.95	Картометрический метод	5.0	Закрепление отсутствует
3376	491567.40	2363943.40	Картометрический метод	5.0	Закрепление отсутствует
3377	491572.57	2363951.96	Картометрический метод	5.0	Закрепление отсутствует
3378	491573.59	2363957.28	Картометрический метод	5.0	Закрепление отсутствует
3379	491571.77	2363962.88	Картометрический метод	5.0	Закрепление отсутствует
3380	491569.27	2363970.63	Картометрический метод	5.0	Закрепление отсутствует
3381	491570.40	2363971.69	Картометрический метод	5.0	Закрепление отсутствует
3382	491581.14	2363976.11	Картометрический метод	5.0	Закрепление отсутствует
3383	491590.95	2363979.63	Картометрический метод	5.0	Закрепление отсутствует
3384	491592.62	2363980.91	Картометрический метод	5.0	Закрепление отсутствует
3385	491592.54	2363991.36	Картометрический метод	5.0	Закрепление отсутствует
3386	491593.63	2364018.48	Картометрический метод	5.0	Закрепление отсутствует
3387	491602.13	2364032.65	Картометрический метод	5.0	Закрепление отсутствует
3388	491592.91	2364096.79	Картометрический метод	5.0	Закрепление отсутствует
3389	491592.04	2364102.81	Картометрический метод	5.0	Закрепление отсутствует

2. Сведения о характерных точках границ объекта

Обозначение характерных точек границ	Координаты, м		Метод определения координат характерной точки	Средняя квадратическая погрешность положения характерной точки (Mt), м	Описание обозначения точки на местности (при наличии)
	X	Y			
1	2	3	4	5	6
3390	491549.25	2364079.55	Картометрический метод	5.0	Закрепление отсутствует
3391	491539.74	2364075.35	Картометрический метод	5.0	Закрепление отсутствует
3392	491538.10	2364074.77	Картометрический метод	5.0	Закрепление отсутствует
3393	491503.37	2364065.63	Картометрический метод	5.0	Закрепление отсутствует
3394	491508.67	2364029.78	Картометрический метод	5.0	Закрепление отсутствует
3395	491527.87	2363900.01	Картометрический метод	5.0	Закрепление отсутствует
3373	491529.55	2363866.67	Картометрический метод	5.0	Закрепление отсутствует
3396	490366.81	2363737.74	Картометрический метод	5.0	Закрепление отсутствует
3397	490379.14	2363740.91	Картометрический метод	5.0	Закрепление отсутствует
3398	490384.48	2363756.72	Картометрический метод	5.0	Закрепление отсутствует
3399	490391.57	2363777.79	Картометрический метод	5.0	Закрепление отсутствует
3400	490391.36	2363780.54	Картометрический метод	5.0	Закрепление отсутствует
3401	490394.48	2363788.31	Картометрический метод	5.0	Закрепление отсутствует
3402	490397.78	2363797.37	Картометрический метод	5.0	Закрепление отсутствует
3403	490400.29	2363805.08	Картометрический метод	5.0	Закрепление отсутствует
3404	490404.32	2363816.75	Картометрический метод	5.0	Закрепление отсутствует
3405	490407.42	2363830.26	Картометрический метод	5.0	Закрепление отсутствует
3406	490411.04	2363842.57	Картометрический метод	5.0	Закрепление отсутствует
3407	490411.86	2363845.98	Картометрический метод	5.0	Закрепление отсутствует
3408	490412.70	2363849.00	Картометрический метод	5.0	Закрепление отсутствует
3409	490408.84	2363861.74	Картометрический метод	5.0	Закрепление отсутствует
3410	490409.10	2363877.67	Картометрический метод	5.0	Закрепление отсутствует
3411	490393.40	2363927.77	Картометрический метод	5.0	Закрепление отсутствует
3412	490395.38	2363928.84	Картометрический метод	5.0	Закрепление отсутствует
3413	490397.91	2363929.69	Картометрический метод	5.0	Закрепление отсутствует

2. Сведения о характерных точках границ объекта

Обозначение характерных точек границ	Координаты, м		Метод определения координат характерной точки	Средняя квадратическая погрешность положения характерной точки (Mt), м	Описание обозначения точки на местности (при наличии)
	X	Y			
1	2	3	4	5	6
3414	490400.78	2363930.89	Картометрический метод	5.0	Закрепление отсутствует
3415	490416.63	2363937.41	Картометрический метод	5.0	Закрепление отсутствует
3416	490422.76	2363917.67	Картометрический метод	5.0	Закрепление отсутствует
3417	490424.92	2363910.56	Картометрический метод	5.0	Закрепление отсутствует
3418	490429.79	2363898.70	Картометрический метод	5.0	Закрепление отсутствует
3419	490433.06	2363896.83	Картометрический метод	5.0	Закрепление отсутствует
3420	490463.30	2363897.31	Картометрический метод	5.0	Закрепление отсутствует
3421	490465.47	2363897.22	Картометрический метод	5.0	Закрепление отсутствует
3422	490488.74	2363896.36	Картометрический метод	5.0	Закрепление отсутствует
3423	490497.41	2363896.05	Картометрический метод	5.0	Закрепление отсутствует
3424	490508.77	2363909.40	Картометрический метод	5.0	Закрепление отсутствует
3425	490513.58	2363917.36	Картометрический метод	5.0	Закрепление отсутствует
3426	490512.74	2363924.44	Картометрический метод	5.0	Закрепление отсутствует
3427	490511.15	2363931.07	Картометрический метод	5.0	Закрепление отсутствует
3428	490503.87	2363954.89	Картометрический метод	5.0	Закрепление отсутствует
3429	490501.81	2363960.50	Картометрический метод	5.0	Закрепление отсутствует
3430	490497.78	2363968.12	Картометрический метод	5.0	Закрепление отсутствует
3431	490492.81	2363969.74	Картометрический метод	5.0	Закрепление отсутствует
3432	490490.63	2363972.91	Картометрический метод	5.0	Закрепление отсутствует
3433	490466.74	2363962.63	Картометрический метод	5.0	Закрепление отсутствует
3434	490426.60	2363945.52	Картометрический метод	5.0	Закрепление отсутствует
3435	490336.77	2363906.28	Картометрический метод	5.0	Закрепление отсутствует
3436	490325.16	2363901.64	Картометрический метод	5.0	Закрепление отсутствует
3437	490306.53	2363894.88	Картометрический метод	5.0	Закрепление отсутствует
3438	490313.59	2363874.36	Картометрический метод	5.0	Закрепление отсутствует

2. Сведения о характерных точках границ объекта

Обозначение характерных точек границ	Координаты, м		Метод определения координат характерной точки	Средняя квадратическая погрешность положения характерной точки (Mt), м	Описание обозначения точки на местности (при наличии)
	X	Y			
1	2	3	4	5	6
3439	490315.96	2363864.35	Картометрический метод	5.0	Закрепление отсутствует
3440	490316.21	2363855.26	Картометрический метод	5.0	Закрепление отсутствует
3441	490316.42	2363849.48	Картометрический метод	5.0	Закрепление отсутствует
3442	490305.49	2363807.53	Картометрический метод	5.0	Закрепление отсутствует
3443	490293.43	2363761.25	Картометрический метод	5.0	Закрепление отсутствует
3444	490286.80	2363736.26	Картометрический метод	5.0	Закрепление отсутствует
3445	490317.19	2363732.97	Картометрический метод	5.0	Закрепление отсутствует
3446	490325.30	2363732.10	Картометрический метод	5.0	Закрепление отсутствует
3447	490326.74	2363731.72	Картометрический метод	5.0	Закрепление отсутствует
3448	490330.68	2363730.03	Картометрический метод	5.0	Закрепление отсутствует
3449	490337.88	2363729.35	Картометрический метод	5.0	Закрепление отсутствует
3450	490365.08	2363724.32	Картометрический метод	5.0	Закрепление отсутствует
3396	490366.81	2363737.74	Картометрический метод	5.0	Закрепление отсутствует
3451	490547.02	2363837.89	Картометрический метод	5.0	Закрепление отсутствует
3452	490503.77	2363895.72	Картометрический метод	5.0	Закрепление отсутствует
3453	490497.32	2363895.95	Картометрический метод	5.0	Закрепление отсутствует
3454	490488.74	2363896.26	Картометрический метод	5.0	Закрепление отсутствует
3455	490465.47	2363897.12	Картометрический метод	5.0	Закрепление отсутствует
3456	490463.30	2363897.21	Картометрический метод	5.0	Закрепление отсутствует
3457	490433.06	2363896.73	Картометрический метод	5.0	Закрепление отсутствует
3458	490429.05	2363897.06	Картометрический метод	5.0	Закрепление отсутствует
3459	490432.90	2363884.46	Картометрический метод	5.0	Закрепление отсутствует
3460	490409.30	2363877.68	Картометрический метод	5.0	Закрепление отсутствует
3461	490408.94	2363861.77	Картометрический метод	5.0	Закрепление отсутствует
3462	490412.80	2363849.00	Картометрический метод	5.0	Закрепление отсутствует

2. Сведения о характерных точках границ объекта

Обозначение характерных точек границ	Координаты, м		Метод определения координат характерной точки	Средняя квадратическая погрешность положения характерной точки (Mt), м	Описание обозначения точки на местности (при наличии)
	X	Y			
1	2	3	4	5	6
3463	490445.50	2363840.28	Картометрический метод	5.0	Закрепление отсутствует
3464	490455.42	2363835.10	Картометрический метод	5.0	Закрепление отсутствует
3465	490460.18	2363834.35	Картометрический метод	5.0	Закрепление отсутствует
3466	490463.20	2363846.02	Картометрический метод	5.0	Закрепление отсутствует
3467	490490.20	2363841.37	Картометрический метод	5.0	Закрепление отсутствует
3468	490508.51	2363839.76	Картометрический метод	5.0	Закрепление отсутствует
3469	490546.43	2363836.20	Картометрический метод	5.0	Закрепление отсутствует
3451	490547.02	2363837.89	Картометрический метод	5.0	Закрепление отсутствует
3470	489165.41	2363865.88	Картометрический метод	5.0	Закрепление отсутствует
3471	489164.89	2363864.34	Картометрический метод	5.0	Закрепление отсутствует
3472	489131.73	2363770.80	Картометрический метод	5.0	Закрепление отсутствует
3473	489109.45	2363777.78	Картометрический метод	5.0	Закрепление отсутствует
3474	489118.48	2363771.17	Картометрический метод	5.0	Закрепление отсутствует
3475	489127.15	2363765.82	Картометрический метод	5.0	Закрепление отсутствует
3476	489136.18	2363761.12	Картометрический метод	5.0	Закрепление отсутствует
3477	489145.53	2363757.09	Картометрический метод	5.0	Закрепление отсутствует
3478	489155.36	2363753.67	Картометрический метод	5.0	Закрепление отсутствует
3479	489284.23	2363711.12	Картометрический метод	5.0	Закрепление отсутствует
3480	489334.54	2363698.49	Картометрический метод	5.0	Закрепление отсутствует
3481	489345.36	2363689.06	Картометрический метод	5.0	Закрепление отсутствует
3482	489818.99	2363533.32	Картометрический метод	5.0	Закрепление отсутствует
3483	489845.66	2363526.48	Картометрический метод	5.0	Закрепление отсутствует
3484	489872.94	2363522.38	Картометрический метод	5.0	Закрепление отсутствует
3485	489900.47	2363521.07	Картометрический метод	5.0	Закрепление отсутствует
3486	489913.02	2363517.93	Картометрический метод	5.0	Закрепление отсутствует

2. Сведения о характерных точках границ объекта

Обозначение характерных точек границ	Координаты, м		Метод определения координат характерной точки	Средняя квадратическая погрешность положения характерной точки (Mt), м	Описание обозначения точки на местности (при наличии)
	X	Y			
1	2	3	4	5	6
3487	489928.52	2363519.45	Картометрический метод	5.0	Закрепление отсутствует
3488	489941.69	2363524.35	Картометрический метод	5.0	Закрепление отсутствует
3489	489968.68	2363530.00	Картометрический метод	5.0	Закрепление отсутствует
3490	489981.92	2363533.85	Картометрический метод	5.0	Закрепление отсутствует
3491	489994.95	2363538.36	Картометрический метод	5.0	Закрепление отсутствует
3492	490019.86	2363549.17	Картометрический метод	5.0	Закрепление отсутствует
3493	490059.20	2363572.92	Картометрический метод	5.0	Закрепление отсутствует
3494	490089.93	2363592.61	Картометрический метод	5.0	Закрепление отсутствует
3495	490102.65	2363599.18	Картометрический метод	5.0	Закрепление отсутствует
3496	490121.33	2363617.63	Картометрический метод	5.0	Закрепление отсутствует
3497	490125.78	2363624.36	Картометрический метод	5.0	Закрепление отсутствует
3498	490126.08	2363637.53	Картометрический метод	5.0	Закрепление отсутствует
3499	490123.23	2363648.10	Картометрический метод	5.0	Закрепление отсутствует
3500	490114.93	2363659.69	Картометрический метод	5.0	Закрепление отсутствует
3501	490104.67	2363671.19	Картометрический метод	5.0	Закрепление отсутствует
3502	490084.93	2363684.17	Картометрический метод	5.0	Закрепление отсутствует
3503	490060.18	2363705.02	Картометрический метод	5.0	Закрепление отсутствует
3504	490054.93	2363709.87	Картометрический метод	5.0	Закрепление отсутствует
3505	490051.22	2363711.54	Картометрический метод	5.0	Закрепление отсутствует
3506	490047.76	2363711.36	Картометрический метод	5.0	Закрепление отсутствует
3507	490024.83	2363703.11	Картометрический метод	5.0	Закрепление отсутствует
3508	489992.63	2363696.72	Картометрический метод	5.0	Закрепление отсутствует
3509	489945.46	2363692.51	Картометрический метод	5.0	Закрепление отсутствует
3510	489945.23	2363692.50	Картометрический метод	5.0	Закрепление отсутствует
3511	489879.17	2363689.56	Картометрический метод	5.0	Закрепление отсутствует

2. Сведения о характерных точках границ объекта

Обозначение характерных точек границ	Координаты, м		Метод определения координат характерной точки	Средняя квадратическая погрешность положения характерной точки (Mt), м	Описание обозначения точки на местности (при наличии)
	X	Y			
1	2	3	4	5	6
3512	489830.05	2363697.32	Картометрический метод	5.0	Закрепление отсутствует
3513	489647.18	2363722.61	Картометрический метод	5.0	Закрепление отсутствует
3514	489552.98	2363731.52	Картометрический метод	5.0	Закрепление отсутствует
3515	489522.86	2363740.51	Картометрический метод	5.0	Закрепление отсутствует
3516	489504.75	2363743.02	Картометрический метод	5.0	Закрепление отсутствует
3517	489495.98	2363740.52	Картометрический метод	5.0	Закрепление отсутствует
3518	489494.34	2363740.33	Картометрический метод	5.0	Закрепление отсутствует
3519	489488.95	2363741.56	Картометрический метод	5.0	Закрепление отсутствует
3520	489487.49	2363742.49	Картометрический метод	5.0	Закрепление отсутствует
3521	489483.98	2363746.95	Картометрический метод	5.0	Закрепление отсутствует
3522	489483.04	2363749.01	Картометрический метод	5.0	Закрепление отсутствует
3523	489482.03	2363754.05	Картометрический метод	5.0	Закрепление отсутствует
3524	489477.60	2363757.66	Картометрический метод	5.0	Закрепление отсутствует
3525	489439.22	2363768.02	Картометрический метод	5.0	Закрепление отсутствует
3526	489419.18	2363773.93	Картометрический метод	5.0	Закрепление отсутствует
3527	489389.83	2363785.81	Картометрический метод	5.0	Закрепление отсутствует
3528	489347.28	2363801.83	Картометрический метод	5.0	Закрепление отсутствует
3529	489326.94	2363804.57	Картометрический метод	5.0	Закрепление отсутствует
3530	489320.82	2363807.65	Картометрический метод	5.0	Закрепление отсутствует
3531	489306.34	2363814.64	Картометрический метод	5.0	Закрепление отсутствует
3532	489299.10	2363817.66	Картометрический метод	5.0	Закрепление отсутствует
3533	489266.50	2363829.75	Картометрический метод	5.0	Закрепление отсутствует
3534	489231.86	2363842.39	Картометрический метод	5.0	Закрепление отсутствует
3535	489214.37	2363849.57	Картометрический метод	5.0	Закрепление отсутствует
3536	489200.46	2363854.16	Картометрический метод	5.0	Закрепление отсутствует

2. Сведения о характерных точках границ объекта

Обозначение характерных точек границ	Координаты, м		Метод определения координат характерной точки	Средняя квадратическая погрешность положения характерной точки (Mt), м	Описание обозначения точки на местности (при наличии)
	X	Y			
1	2	3	4	5	6
3470	489165.41	2363865.88	Картометрический метод	5.0	Закрепление отсутствует
3537	489132.13	2363876.63	Картометрический метод	5.0	Закрепление отсутствует
3538	489132.36	2363877.25	Картометрический метод	5.0	Закрепление отсутствует
3539	489130.85	2363878.80	Картометрический метод	5.0	Закрепление отсутствует
3540	489130.12	2363881.27	Картометрический метод	5.0	Закрепление отсутствует
3541	489131.65	2363886.78	Картометрический метод	5.0	Закрепление отсутствует
3542	489136.70	2363901.10	Картометрический метод	5.0	Закрепление отсутствует
3543	489140.87	2363899.50	Картометрический метод	5.0	Закрепление отсутствует
3544	489175.78	2363885.53	Картометрический метод	5.0	Закрепление отсутствует
3545	489173.26	2363880.62	Картометрический метод	5.0	Закрепление отсутствует
3546	489190.36	2363873.61	Картометрический метод	5.0	Закрепление отсутствует
3547	489189.97	2363872.35	Картометрический метод	5.0	Закрепление отсутствует
3548	489212.15	2363864.75	Картометрический метод	5.0	Закрепление отсутствует
3549	489223.91	2363860.87	Картометрический метод	5.0	Закрепление отсутствует
3550	489260.92	2363845.82	Картометрический метод	5.0	Закрепление отсутствует
3551	489302.16	2363828.55	Картометрический метод	5.0	Закрепление отсутствует
3552	489337.49	2363812.05	Картометрический метод	5.0	Закрепление отсутствует
3553	489347.03	2363810.76	Картометрический метод	5.0	Закрепление отсутствует
3554	489351.43	2363811.90	Картометрический метод	5.0	Закрепление отсутствует
3555	489351.59	2363815.15	Картометрический метод	5.0	Закрепление отсутствует
3556	489352.47	2363814.90	Картометрический метод	5.0	Закрепление отсутствует
3557	489361.64	2363811.55	Картометрический метод	5.0	Закрепление отсутствует
3558	489361.80	2363811.16	Картометрический метод	5.0	Закрепление отсутствует
3559	489362.67	2363810.86	Картометрический метод	5.0	Закрепление отсутствует
3560	489372.49	2363807.48	Картометрический метод	5.0	Закрепление отсутствует

2. Сведения о характерных точках границ объекта

Обозначение характерных точек границ	Координаты, м		Метод определения координат характерной точки	Средняя квадратическая погрешность положения характерной точки (Mt), м	Описание обозначения точки на местности (при наличии)
	X	Y			
1	2	3	4	5	6
3561	489394.84	2363800.53	Картометрический метод	5.0	Закрепление отсутствует
3562	489406.21	2363797.76	Картометрический метод	5.0	Закрепление отсутствует
3563	489411.00	2363796.56	Картометрический метод	5.0	Закрепление отсутствует
3564	489432.05	2363791.31	Картометрический метод	5.0	Закрепление отсутствует
3565	489431.40	2363788.79	Картометрический метод	5.0	Закрепление отсутствует
3566	489460.93	2363779.64	Картометрический метод	5.0	Закрепление отсутствует
3567	489465.63	2363778.18	Картометрический метод	5.0	Закрепление отсутствует
3568	489469.74	2363777.18	Картометрический метод	5.0	Закрепление отсутствует
3569	489475.20	2363776.09	Картометрический метод	5.0	Закрепление отсутствует
3570	489486.40	2363774.07	Картометрический метод	5.0	Закрепление отсутствует
3571	489492.25	2363773.20	Картометрический метод	5.0	Закрепление отсутствует
3572	489494.95	2363772.68	Картометрический метод	5.0	Закрепление отсутствует
3573	489495.35	2363775.40	Картометрический метод	5.0	Закрепление отсутствует
3574	489497.22	2363775.49	Картометрический метод	5.0	Закрепление отсутствует
3575	489497.50	2363777.17	Картометрический метод	5.0	Закрепление отсутствует
3576	489530.88	2363767.22	Картометрический метод	5.0	Закрепление отсутствует
3577	489565.06	2363762.95	Картометрический метод	5.0	Закрепление отсутствует
3578	489565.37	2363765.91	Картометрический метод	5.0	Закрепление отсутствует
3579	489586.65	2363763.46	Картометрический метод	5.0	Закрепление отсутствует
3580	489614.35	2363760.19	Картометрический метод	5.0	Закрепление отсутствует
3581	489614.03	2363756.81	Картометрический метод	5.0	Закрепление отсутствует
3582	489647.23	2363752.81	Картометрический метод	5.0	Закрепление отсутствует
3583	489682.10	2363751.26	Картометрический метод	5.0	Закрепление отсутствует
3584	489741.09	2363743.50	Картометрический метод	5.0	Закрепление отсутствует
3585	489806.46	2363733.79	Картометрический метод	5.0	Закрепление отсутствует

2. Сведения о характерных точках границ объекта

Обозначение характерных точек границ	Координаты, м		Метод определения координат характерной точки	Средняя квадратическая погрешность положения характерной точки (Mt), м	Описание обозначения точки на местности (при наличии)
	X	Y			
1	2	3	4	5	6
3586	489806.32	2363732.14	Картометрический метод	5.0	Закрепление отсутствует
3587	489820.46	2363730.83	Картометрический метод	5.0	Закрепление отсутствует
3588	489831.42	2363728.67	Картометрический метод	5.0	Закрепление отсутствует
3589	489906.26	2363714.40	Картометрический метод	5.0	Закрепление отсутствует
3590	489951.36	2363713.73	Картометрический метод	5.0	Закрепление отсутствует
3591	489981.53	2363715.52	Картометрический метод	5.0	Закрепление отсутствует
3592	490018.88	2363720.70	Картометрический метод	5.0	Закрепление отсутствует
3593	490039.74	2363727.01	Картометрический метод	5.0	Закрепление отсутствует
3594	490052.79	2363740.07	Картометрический метод	5.0	Закрепление отсутствует
3595	490064.86	2363759.72	Картометрический метод	5.0	Закрепление отсутствует
3596	490067.54	2363761.40	Картометрический метод	5.0	Закрепление отсутствует
3597	490086.60	2363765.84	Картометрический метод	5.0	Закрепление отсутствует
3598	490120.25	2363765.08	Картометрический метод	5.0	Закрепление отсутствует
3599	490161.75	2363765.00	Картометрический метод	5.0	Закрепление отсутствует
3600	490211.45	2363759.24	Картометрический метод	5.0	Закрепление отсутствует
3601	490261.50	2363738.96	Картометрический метод	5.0	Закрепление отсутствует
3602	490274.78	2363737.53	Картометрический метод	5.0	Закрепление отсутствует
3603	490286.06	2363775.61	Картометрический метод	5.0	Закрепление отсутствует
3604	490299.70	2363829.93	Картометрический метод	5.0	Закрепление отсутствует
3605	490304.78	2363852.26	Картометрический метод	5.0	Закрепление отсутствует
3606	490305.32	2363858.34	Картометрический метод	5.0	Закрепление отсутствует
3607	490304.85	2363864.38	Картометрический метод	5.0	Закрепление отсутствует
3608	490303.80	2363868.91	Картометрический метод	5.0	Закрепление отсутствует
3609	490298.82	2363886.48	Картометрический метод	5.0	Закрепление отсутствует
3610	490297.20	2363891.80	Картометрический метод	5.0	Закрепление отсутствует

2. Сведения о характерных точках границ объекта

Обозначение характерных точек границ	Координаты, м		Метод определения координат характерной точки	Средняя квадратическая погрешность положения характерной точки (Mt), м	Описание обозначения точки на местности (при наличии)
	X	Y			
1	2	3	4	5	6
3611	490275.71	2363885.20	Картометрический метод	5.0	Закрепление отсутствует
3612	490276.19	2363883.45	Картометрический метод	5.0	Закрепление отсутствует
3613	490252.07	2363876.14	Картометрический метод	5.0	Закрепление отсутствует
3614	490233.91	2363872.27	Картометрический метод	5.0	Закрепление отсутствует
3615	490183.54	2363863.67	Картометрический метод	5.0	Закрепление отсутствует
3616	490087.87	2363847.51	Картометрический метод	5.0	Закрепление отсутствует
3617	490040.72	2363838.67	Картометрический метод	5.0	Закрепление отсутствует
3618	490009.34	2363833.36	Картометрический метод	5.0	Закрепление отсутствует
3619	490002.46	2363831.82	Картометрический метод	5.0	Закрепление отсутствует
3620	489996.35	2363831.05	Картометрический метод	5.0	Закрепление отсутствует
3621	489927.33	2363820.38	Картометрический метод	5.0	Закрепление отсутствует
3622	489901.21	2363815.14	Картометрический метод	5.0	Закрепление отсутствует
3623	489884.19	2363811.87	Картометрический метод	5.0	Закрепление отсутствует
3624	489854.26	2363806.09	Картометрический метод	5.0	Закрепление отсутствует
3625	489839.31	2363802.67	Картометрический метод	5.0	Закрепление отсутствует
3626	489839.12	2363804.02	Картометрический метод	5.0	Закрепление отсутствует
3627	489820.41	2363800.75	Картометрический метод	5.0	Закрепление отсутствует
3628	489820.77	2363799.07	Картометрический метод	5.0	Закрепление отсутствует
3629	489801.22	2363795.96	Картометрический метод	5.0	Закрепление отсутствует
3630	489730.28	2363785.33	Картометрический метод	5.0	Закрепление отсутствует
3631	489698.21	2363783.62	Картометрический метод	5.0	Закрепление отсутствует
3632	489668.55	2363784.99	Картометрический метод	5.0	Закрепление отсутствует
3633	489650.95	2363786.69	Картометрический метод	5.0	Закрепление отсутствует
3634	489625.29	2363789.14	Картометрический метод	5.0	Закрепление отсутствует
3635	489600.39	2363793.11	Картометрический метод	5.0	Закрепление отсутствует

2. Сведения о характерных точках границ объекта

Обозначение характерных точек границ	Координаты, м		Метод определения координат характерной точки	Средняя квадратическая погрешность положения характерной точки (Mt), м	Описание обозначения точки на местности (при наличии)
	X	Y			
1	2	3	4	5	6
3636	489570.05	2363796.97	Картометрический метод	5.0	Закрепление отсутствует
3637	489480.90	2363806.89	Картометрический метод	5.0	Закрепление отсутствует
3638	489444.95	2363810.55	Картометрический метод	5.0	Закрепление отсутствует
3639	489411.59	2363816.14	Картометрический метод	5.0	Закрепление отсутствует
3640	489406.30	2363817.58	Картометрический метод	5.0	Закрепление отсутствует
3641	489382.18	2363825.72	Картометрический метод	5.0	Закрепление отсутствует
3642	489364.15	2363835.00	Картометрический метод	5.0	Закрепление отсутствует
3643	489297.81	2363872.88	Картометрический метод	5.0	Закрепление отсутствует
3644	489229.13	2363913.12	Картометрический метод	5.0	Закрепление отсутствует
3645	489178.13	2363941.82	Картометрический метод	5.0	Закрепление отсутствует
3646	489139.70	2363965.22	Картометрический метод	5.0	Закрепление отсутствует
3647	489100.44	2363891.54	Картометрический метод	5.0	Закрепление отсутствует
3648	489096.25	2363882.06	Картометрический метод	5.0	Закрепление отсутствует
3649	489112.72	2363882.51	Картометрический метод	5.0	Закрепление отсутствует
3537	489132.13	2363876.63	Картометрический метод	5.0	Закрепление отсутствует
3650	491001.30	2363517.73	Картометрический метод	5.0	Закрепление отсутствует
3651	491003.34	2363528.61	Картометрический метод	5.0	Закрепление отсутствует
3652	490909.09	2363583.59	Картометрический метод	5.0	Закрепление отсутствует
3653	490860.43	2363602.07	Картометрический метод	5.0	Закрепление отсутствует
3654	490851.05	2363605.18	Картометрический метод	5.0	Закрепление отсутствует
3655	490834.40	2363610.50	Картометрический метод	5.0	Закрепление отсутствует
3656	490811.63	2363617.66	Картометрический метод	5.0	Закрепление отсутствует
3657	490762.48	2363628.86	Картометрический метод	5.0	Закрепление отсутствует
3658	490719.00	2363649.32	Картометрический метод	5.0	Закрепление отсутствует
3659	490701.51	2363652.84	Картометрический метод	5.0	Закрепление отсутствует

2. Сведения о характерных точках границ объекта

Обозначение характерных точек границ	Координаты, м		Метод определения координат характерной точки	Средняя квадратическая погрешность положения характерной точки (Mt), м	Описание обозначения точки на местности (при наличии)
	X	Y			
1	2	3	4	5	6
3660	490673.02	2363655.31	Картометрический метод	5.0	Закрепление отсутствует
3661	490667.65	2363656.23	Картометрический метод	5.0	Закрепление отсутствует
3662	490661.78	2363653.88	Картометрический метод	5.0	Закрепление отсутствует
3663	490660.24	2363653.77	Картометрический метод	5.0	Закрепление отсутствует
3664	490658.73	2363654.12	Картометрический метод	5.0	Закрепление отсутствует
3665	490651.85	2363656.93	Картометрический метод	5.0	Закрепление отсутствует
3666	490644.23	2363660.32	Картометрический метод	5.0	Закрепление отсутствует
3667	490603.10	2363661.65	Картометрический метод	5.0	Закрепление отсутствует
3668	490541.95	2363661.64	Картометрический метод	5.0	Закрепление отсутствует
3669	490503.65	2363664.32	Картометрический метод	5.0	Закрепление отсутствует
3670	490468.38	2363669.36	Картометрический метод	5.0	Закрепление отсутствует
3671	490447.89	2363674.94	Картометрический метод	5.0	Закрепление отсутствует
3672	490447.20	2363675.18	Картометрический метод	5.0	Закрепление отсутствует
3673	490446.56	2363675.52	Картометрический метод	5.0	Закрепление отсутствует
3674	490445.97	2363675.95	Картометрический метод	5.0	Закрепление отсутствует
3675	490439.50	2363681.54	Картометрический метод	5.0	Закрепление отсутствует
3676	490425.15	2363681.52	Картометрический метод	5.0	Закрепление отсутствует
3677	490423.85	2363681.69	Картометрический метод	5.0	Закрепление отсутствует
3678	490422.64	2363682.20	Картометрический метод	5.0	Закрепление отсутствует
3679	490416.54	2363685.75	Картометрический метод	5.0	Закрепление отсутствует
3680	490408.31	2363684.94	Картометрический метод	5.0	Закрепление отсутствует
3681	490406.88	2363685.01	Картометрический метод	5.0	Закрепление отсутствует
3682	490371.95	2363697.03	Картометрический метод	5.0	Закрепление отсутствует
3683	490306.58	2363708.12	Картометрический метод	5.0	Закрепление отсутствует
3684	490263.62	2363713.51	Картометрический метод	5.0	Закрепление отсутствует

2. Сведения о характерных точках границ объекта

Обозначение характерных точек границ	Координаты, м		Метод определения координат характерной точки	Средняя квадратическая погрешность положения характерной точки (Mt), м	Описание обозначения точки на местности (при наличии)
	X	Y			
1	2	3	4	5	6
3685	490251.12	2363715.79	Картометрический метод	5.0	Закрепление отсутствует
3686	490241.62	2363720.76	Картометрический метод	5.0	Закрепление отсутствует
3687	490227.75	2363729.86	Картометрический метод	5.0	Закрепление отсутствует
3688	490206.12	2363740.43	Картометрический метод	5.0	Закрепление отсутствует
3689	490160.35	2363745.68	Картометрический метод	5.0	Закрепление отсутствует
3690	490120.03	2363745.73	Картометрический метод	5.0	Закрепление отсутствует
3691	490088.04	2363746.46	Картометрический метод	5.0	Закрепление отсутствует
3692	490077.11	2363743.81	Картометрический метод	5.0	Закрепление отсутствует
3693	490070.06	2363734.40	Картометрический метод	5.0	Закрепление отсутствует
3694	490069.87	2363726.03	Картометрический метод	5.0	Закрепление отсутствует
3695	490074.64	2363718.14	Картометрический метод	5.0	Закрепление отсутствует
3696	490096.27	2363699.85	Картометрический метод	5.0	Закрепление отсутствует
3697	490117.33	2363685.98	Картометрический метод	5.0	Закрепление отсутствует
3698	490129.99	2363671.88	Картометрический метод	5.0	Закрепление отсутствует
3699	490141.05	2363656.21	Картометрический метод	5.0	Закрепление отсутствует
3700	490145.43	2363639.87	Картометрический метод	5.0	Закрепление отсутствует
3701	490144.95	2363619.01	Картометрический метод	5.0	Закрепление отсутствует
3702	490144.44	2363617.54	Картометрический метод	5.0	Закрепление отсутствует
3703	490138.42	2363609.54	Картометрический метод	5.0	Закрепление отсутствует
3704	490146.43	2363610.89	Картометрический метод	5.0	Закрепление отсутствует
3705	490156.39	2363612.03	Картометрический метод	5.0	Закрепление отсутствует
3706	490178.28	2363615.83	Картометрический метод	5.0	Закрепление отсутствует
3707	490243.77	2363614.20	Картометрический метод	5.0	Закрепление отсутствует
3708	490272.88	2363613.25	Картометрический метод	5.0	Закрепление отсутствует
3709	490293.86	2363612.46	Картометрический метод	5.0	Закрепление отсутствует

2. Сведения о характерных точках границ объекта

Обозначение характерных точек границ	Координаты, м		Метод определения координат характерной точки	Средняя квадратическая погрешность положения характерной точки (Mt), м	Описание обозначения точки на местности (при наличии)
	X	Y			
1	2	3	4	5	6
3710	490308.52	2363612.52	Картометрический метод	5.0	Закрепление отсутствует
3711	490312.24	2363610.41	Картометрический метод	5.0	Закрепление отсутствует
3712	490316.20	2363606.71	Картометрический метод	5.0	Закрепление отсутствует
3713	490318.82	2363602.64	Картометрический метод	5.0	Закрепление отсутствует
3714	490328.73	2363576.70	Картометрический метод	5.0	Закрепление отсутствует
3715	490331.88	2363573.11	Картометрический метод	5.0	Закрепление отсутствует
3716	490336.30	2363569.37	Картометрический метод	5.0	Закрепление отсутствует
3717	490341.32	2363566.36	Картометрический метод	5.0	Закрепление отсутствует
3718	490346.75	2363564.21	Картометрический метод	5.0	Закрепление отсутствует
3719	490351.90	2363563.06	Картометрический метод	5.0	Закрепление отсутствует
3720	490391.35	2363564.59	Картометрический метод	5.0	Закрепление отсутствует
3721	490453.10	2363567.18	Картометрический метод	5.0	Закрепление отсутствует
3722	490484.78	2363567.71	Картометрический метод	5.0	Закрепление отсутствует
3723	490519.78	2363568.30	Картометрический метод	5.0	Закрепление отсутствует
3724	490554.08	2363569.54	Картометрический метод	5.0	Закрепление отсутствует
3725	490578.40	2363568.37	Картометрический метод	5.0	Закрепление отсутствует
3726	490602.71	2363567.21	Картометрический метод	5.0	Закрепление отсутствует
3727	490620.51	2363565.84	Картометрический метод	5.0	Закрепление отсутствует
3728	490632.66	2363564.91	Картометрический метод	5.0	Закрепление отсутствует
3729	490683.61	2363560.36	Картометрический метод	5.0	Закрепление отсутствует
3730	490695.41	2363560.39	Картометрический метод	5.0	Закрепление отсутствует
3731	490808.64	2363551.05	Картометрический метод	5.0	Закрепление отсутствует
3732	490849.61	2363547.07	Картометрический метод	5.0	Закрепление отсутствует
3733	490899.96	2363537.35	Картометрический метод	5.0	Закрепление отсутствует
3650	491001.30	2363517.73	Картометрический метод	5.0	Закрепление отсутствует

2. Сведения о характерных точках границ объекта

Обозначение характерных точек границ	Координаты, м		Метод определения координат характерной точки	Средняя квадратическая погрешность положения характерной точки (Mt), м	Описание обозначения точки на местности (при наличии)
	X	Y			
1	2	3	4	5	6
3734	490182.02	2363547.57	Картометрический метод	5.0	Закрепление отсутствует
3735	490256.02	2363549.14	Картометрический метод	5.0	Закрепление отсутствует
3736	490255.62	2363589.24	Картометрический метод	5.0	Закрепление отсутствует
3737	490255.36	2363589.24	Картометрический метод	5.0	Закрепление отсутствует
3738	490255.34	2363589.48	Картометрический метод	5.0	Закрепление отсутствует
3739	490254.95	2363598.44	Картометрический метод	5.0	Закрепление отсутствует
3740	490179.85	2363599.56	Картометрический метод	5.0	Закрепление отсутствует
3741	490143.19	2363596.19	Картометрический метод	5.0	Закрепление отсутствует
3742	490135.70	2363600.17	Картометрический метод	5.0	Закрепление отсутствует
3743	490128.52	2363591.10	Картометрический метод	5.0	Закрепление отсутствует
3744	490103.82	2363580.48	Картометрический метод	5.0	Закрепление отсутствует
3745	490105.99	2363545.65	Картометрический метод	5.0	Закрепление отсутствует
3746	490106.77	2363532.97	Картометрический метод	5.0	Закрепление отсутствует
3747	490145.41	2363533.41	Картометрический метод	5.0	Закрепление отсутствует
3748	490145.26	2363546.64	Картометрический метод	5.0	Закрепление отсутствует
3734	490182.02	2363547.57	Картометрический метод	5.0	Закрепление отсутствует
3749	490034.58	2363997.42	Картометрический метод	5.0	Закрепление отсутствует
3750	490011.22	2363995.34	Картометрический метод	5.0	Закрепление отсутствует
3751	490011.07	2363995.39	Картометрический метод	5.0	Закрепление отсутствует
3752	490011.04	2363960.91	Картометрический метод	5.0	Закрепление отсутствует
3753	490036.91	2363940.16	Картометрический метод	5.0	Закрепление отсутствует
3754	490057.23	2363937.49	Картометрический метод	5.0	Закрепление отсутствует
3755	490064.42	2363937.57	Картометрический метод	5.0	Закрепление отсутствует
3756	490062.96	2363938.16	Картометрический метод	5.0	Закрепление отсутствует
3757	490049.75	2363945.98	Картометрический метод	5.0	Закрепление отсутствует

2. Сведения о характерных точках границ объекта

Обозначение характерных точек границ	Координаты, м		Метод определения координат характерной точки	Средняя квадратическая погрешность положения характерной точки (Mt), м	Описание обозначения точки на местности (при наличии)
	X	Y			
1	2	3	4	5	6
3758	490043.78	2363958.00	Картометрический метод	5.0	Закрепление отсутствует
3759	490044.24	2363985.61	Картометрический метод	5.0	Закрепление отсутствует
3749	490034.58	2363997.42	Картометрический метод	5.0	Закрепление отсутствует
3760	490148.65	2363985.43	Картометрический метод	5.0	Закрепление отсутствует
3761	490114.03	2363985.02	Картометрический метод	5.0	Закрепление отсутствует
3762	490063.19	2363985.00	Картометрический метод	5.0	Закрепление отсутствует
3763	490061.57	2363980.08	Картометрический метод	5.0	Закрепление отсутствует
3764	490063.80	2363974.32	Картометрический метод	5.0	Закрепление отсутствует
3765	490070.18	2363969.46	Картометрический метод	5.0	Закрепление отсутствует
3766	490087.24	2363972.17	Картометрический метод	5.0	Закрепление отсутствует
3767	490119.62	2363974.52	Картометрический метод	5.0	Закрепление отсутствует
3768	490166.68	2363972.95	Картометрический метод	5.0	Закрепление отсутствует
3769	490165.95	2363980.44	Картометрический метод	5.0	Закрепление отсутствует
3770	490160.25	2363984.97	Картометрический метод	5.0	Закрепление отсутствует
3760	490148.65	2363985.43	Картометрический метод	5.0	Закрепление отсутствует
3771	490305.53	2364041.31	Картометрический метод	5.0	Закрепление отсутствует
3772	490295.30	2364037.33	Картометрический метод	5.0	Закрепление отсутствует
3773	490310.38	2364015.83	Картометрический метод	5.0	Закрепление отсутствует
3774	490319.20	2364008.85	Картометрический метод	5.0	Закрепление отсутствует
3775	490331.70	2364005.26	Картометрический метод	5.0	Закрепление отсутствует
3776	490328.07	2364008.29	Картометрический метод	5.0	Закрепление отсутствует
3777	490317.09	2364023.45	Картометрический метод	5.0	Закрепление отсутствует
3771	490305.53	2364041.31	Картометрический метод	5.0	Закрепление отсутствует
3778	490539.02	2364039.96	Картометрический метод	5.0	Закрепление отсутствует
3779	490549.22	2364015.98	Картометрический метод	5.0	Закрепление отсутствует

2. Сведения о характерных точках границ объекта

Обозначение характерных точек границ	Координаты, м		Метод определения координат характерной точки	Средняя квадратическая погрешность положения характерной точки (Mt), м	Описание обозначения точки на местности (при наличии)
	X	Y			
1	2	3	4	5	6
3780	490518.56	2364000.79	Картометрический метод	5.0	Закрепление отсутствует
3781	490552.38	2364012.69	Картометрический метод	5.0	Закрепление отсутствует
3782	490551.11	2364016.35	Картометрический метод	5.0	Закрепление отсутствует
3783	490548.66	2364023.37	Картометрический метод	5.0	Закрепление отсутствует
3784	490546.22	2364030.39	Картометрический метод	5.0	Закрепление отсутствует
3778	490539.02	2364039.96	Картометрический метод	5.0	Закрепление отсутствует
3785	490030.57	2364041.26	Картометрический метод	5.0	Закрепление отсутствует
3786	490030.12	2364035.92	Картометрический метод	5.0	Закрепление отсутствует
3787	490034.58	2364030.40	Картометрический метод	5.0	Закрепление отсутствует
3788	490045.61	2364026.62	Картометрический метод	5.0	Закрепление отсутствует
3789	490046.06	2364027.21	Картометрический метод	5.0	Закрепление отсутствует
3790	490045.24	2364034.54	Картометрический метод	5.0	Закрепление отсутствует
3785	490030.57	2364041.26	Картометрический метод	5.0	Закрепление отсутствует
3791	490522.06	2364051.12	Картометрический метод	5.0	Закрепление отсутствует
3792	490523.27	2364048.43	Картометрический метод	5.0	Закрепление отсутствует
3793	490527.18	2364040.90	Картометрический метод	5.0	Закрепление отсутствует
3794	490528.52	2364040.81	Картометрический метод	5.0	Закрепление отсутствует
3795	490530.81	2364041.92	Картометрический метод	5.0	Закрепление отсутствует
3796	490537.10	2364042.52	Картометрический метод	5.0	Закрепление отсутствует
3797	490528.12	2364054.52	Картометрический метод	5.0	Закрепление отсутствует
3791	490522.06	2364051.12	Картометрический метод	5.0	Закрепление отсутствует
3798	490483.58	2363985.21	Картометрический метод	5.0	Закрепление отсутствует
3799	490487.09	2363988.01	Картометрический метод	5.0	Закрепление отсутствует
3800	490501.96	2363993.86	Картометрический метод	5.0	Закрепление отсутствует
3801	490518.46	2364000.75	Картометрический метод	5.0	Закрепление отсутствует

2. Сведения о характерных точках границ объекта

Обозначение характерных точек границ	Координаты, м		Метод определения координат характерной точки	Средняя квадратическая погрешность положения характерной точки (Mt), м	Описание обозначения точки на местности (при наличии)
	X	Y			
1	2	3	4	5	6
3802	490549.11	2364016.02	Картометрический метод	5.0	Закрепление отсутствует
3803	490538.89	2364040.15	Картометрический метод	5.0	Закрепление отсутствует
3804	490537.19	2364042.42	Картометрический метод	5.0	Закрепление отсутствует
3805	490530.82	2364041.82	Картометрический метод	5.0	Закрепление отсутствует
3806	490528.54	2364040.71	Картометрический метод	5.0	Закрепление отсутствует
3807	490527.12	2364040.80	Картометрический метод	5.0	Закрепление отсутствует
3808	490523.18	2364048.39	Картометрический метод	5.0	Закрепление отсутствует
3809	490518.79	2364058.12	Картометрический метод	5.0	Закрепление отсутствует
3810	490516.45	2364060.03	Картометрический метод	5.0	Закрепление отсутствует
3811	490494.69	2364049.64	Картометрический метод	5.0	Закрепление отсутствует
3812	490499.90	2364038.89	Картометрический метод	5.0	Закрепление отсутствует
3813	490499.34	2364038.59	Картометрический метод	5.0	Закрепление отсутствует
3814	490473.71	2364025.58	Картометрический метод	5.0	Закрепление отсутствует
3815	490473.47	2364026.29	Картометрический метод	5.0	Закрепление отсутствует
3816	490436.40	2364013.11	Картометрический метод	5.0	Закрепление отсутствует
3817	490433.85	2364020.27	Картометрический метод	5.0	Закрепление отсутствует
3818	490401.29	2364000.31	Картометрический метод	5.0	Закрепление отсутствует
3819	490398.38	2364006.74	Картометрический метод	5.0	Закрепление отсутствует
3820	490371.36	2363997.93	Картометрический метод	5.0	Закрепление отсутствует
3821	490374.36	2363989.32	Картометрический метод	5.0	Закрепление отсутствует
3822	490372.60	2363988.80	Картометрический метод	5.0	Закрепление отсутствует
3823	490345.78	2363993.60	Картометрический метод	5.0	Закрепление отсутствует
3824	490331.92	2364005.08	Картометрический метод	5.0	Закрепление отсутствует
3825	490319.15	2364008.76	Картометрический метод	5.0	Закрепление отсутствует
3826	490310.31	2364015.76	Картометрический метод	5.0	Закрепление отсутствует

2. Сведения о характерных точках границ объекта

Обозначение характерных точек границ	Координаты, м		Метод определения координат характерной точки	Средняя квадратическая погрешность положения характерной точки (Mt), м	Описание обозначения точки на местности (при наличии)
	X	Y			
1	2	3	4	5	6
3827	490295.20	2364037.29	Картометрический метод	5.0	Закрепление отсутствует
3828	490284.65	2364031.72	Картометрический метод	5.0	Закрепление отсутствует
3829	490264.51	2364019.69	Картометрический метод	5.0	Закрепление отсутствует
3830	490252.19	2364015.49	Картометрический метод	5.0	Закрепление отсутствует
3831	490235.82	2364016.44	Картометрический метод	5.0	Закрепление отсутствует
3832	490221.24	2364023.95	Картометрический метод	5.0	Закрепление отсутствует
3833	490202.23	2364026.10	Картометрический метод	5.0	Закрепление отсутствует
3834	490198.39	2364022.42	Картометрический метод	5.0	Закрепление отсутствует
3835	490203.92	2364015.36	Картометрический метод	5.0	Закрепление отсутствует
3836	490216.34	2364005.55	Картометрический метод	5.0	Закрепление отсутствует
3837	490228.76	2363994.82	Картометрический метод	5.0	Закрепление отсутствует
3838	490229.84	2363986.68	Картометрический метод	5.0	Закрепление отсутствует
3839	490218.48	2363986.68	Картометрический метод	5.0	Закрепление отсутствует
3840	490162.81	2363999.10	Картометрический метод	5.0	Закрепление отсутствует
3841	490103.76	2364020.74	Картометрический метод	5.0	Закрепление отсутствует
3842	490044.86	2364042.36	Картометрический метод	5.0	Закрепление отсутствует
3843	490030.74	2364043.43	Картометрический метод	5.0	Закрепление отсутствует
3844	490030.57	2364041.37	Картометрический метод	5.0	Закрепление отсутствует
3845	490045.33	2364034.61	Картометрический метод	5.0	Закрепление отсутствует
3846	490046.16	2364027.18	Картометрический метод	5.0	Закрепление отсутствует
3847	490045.70	2364026.58	Картометрический метод	5.0	Закрепление отсутствует
3848	490050.22	2364025.03	Картометрический метод	5.0	Закрепление отсутствует
3849	490064.34	2364022.88	Картометрический метод	5.0	Закрепление отсутствует
3850	490071.24	2364016.44	Картометрический метод	5.0	Закрепление отсутствует
3851	490078.09	2364001.99	Картометрический метод	5.0	Закрепление отсутствует

2. Сведения о характерных точках границ объекта

Обозначение характерных точек границ	Координаты, м		Метод определения координат характерной точки	Средняя квадратическая погрешность положения характерной точки (Mt), м	Описание обозначения точки на местности (при наличии)
	X	Y			
1	2	3	4	5	6
3852	490077.05	2363990.59	Картометрический метод	5.0	Закрепление отсутствует
3853	490064.80	2363989.90	Картометрический метод	5.0	Закрепление отсутствует
3854	490063.19	2363985.00	Картометрический метод	5.0	Закрепление отсутствует
3855	490114.03	2363985.02	Картометрический метод	5.0	Закрепление отсутствует
3856	490148.65	2363985.43	Картометрический метод	5.0	Закрепление отсутствует
3857	490160.25	2363984.97	Картометрический метод	5.0	Закрепление отсутствует
3858	490165.95	2363980.44	Картометрический метод	5.0	Закрепление отсутствует
3859	490166.68	2363972.95	Картометрический метод	5.0	Закрепление отсутствует
3860	490178.16	2363972.59	Картометрический метод	5.0	Закрепление отсутствует
3861	490207.65	2363968.30	Картометрический метод	5.0	Закрепление отсутствует
3862	490222.29	2363963.13	Картометрический метод	5.0	Закрепление отсутствует
3863	490215.23	2363952.58	Картометрический метод	5.0	Закрепление отсутствует
3864	490196.58	2363946.30	Картометрический метод	5.0	Закрепление отсутствует
3865	490196.01	2363948.49	Картометрический метод	5.0	Закрепление отсутствует
3866	490169.35	2363938.82	Картометрический метод	5.0	Закрепление отсутствует
3867	490138.77	2363933.24	Картометрический метод	5.0	Закрепление отсутствует
3868	490138.43	2363939.95	Картометрический метод	5.0	Закрепление отсутствует
3869	490106.28	2363939.33	Картометрический метод	5.0	Закрепление отсутствует
3870	490104.85	2363932.60	Картометрический метод	5.0	Закрепление отсутствует
3871	490105.06	2363927.68	Картометрический метод	5.0	Закрепление отсутствует
3872	490084.25	2363930.09	Картометрический метод	5.0	Закрепление отсутствует
3873	490064.81	2363937.46	Картометрический метод	5.0	Закрепление отсутствует
3874	490057.22	2363937.39	Картометрический метод	5.0	Закрепление отсутствует
3875	490036.87	2363940.06	Картометрический метод	5.0	Закрепление отсутствует
3876	490010.94	2363960.86	Картометрический метод	5.0	Закрепление отсутствует

2. Сведения о характерных точках границ объекта

Обозначение характерных точек границ	Координаты, м		Метод определения координат характерной точки	Средняя квадратическая погрешность положения характерной точки (Mt), м	Описание обозначения точки на местности (при наличии)
	X	Y			
1	2	3	4	5	6
3877	490010.94	2363979.74	Картометрический метод	5.0	Закрепление отсутствует
3878	489843.25	2363967.16	Картометрический метод	5.0	Закрепление отсутствует
3879	489644.49	2363954.02	Картометрический метод	5.0	Закрепление отсутствует
3880	489631.09	2363953.16	Картометрический метод	5.0	Закрепление отсутствует
3881	489625.63	2363953.63	Картометрический метод	5.0	Закрепление отсутствует
3882	489620.53	2363954.87	Картометрический метод	5.0	Закрепление отсутствует
3883	489615.48	2363956.97	Картометрический метод	5.0	Закрепление отсутствует
3884	489611.19	2363959.58	Картометрический метод	5.0	Закрепление отсутствует
3885	489606.73	2363963.36	Картометрический метод	5.0	Закрепление отсутствует
3886	489603.80	2363966.74	Картометрический метод	5.0	Закрепление отсутствует
3887	489604.37	2363949.30	Картометрический метод	5.0	Закрепление отсутствует
3888	489562.24	2363946.58	Картометрический метод	5.0	Закрепление отсутствует
3889	489564.12	2363906.62	Картометрический метод	5.0	Закрепление отсутствует
3890	489544.42	2363904.81	Картометрический метод	5.0	Закрепление отсутствует
3891	489534.43	2363899.85	Картометрический метод	5.0	Закрепление отсутствует
3892	489485.71	2363896.27	Картометрический метод	5.0	Закрепление отсутствует
3893	489459.72	2363899.19	Картометрический метод	5.0	Закрепление отсутствует
3894	489376.64	2363938.70	Картометрический метод	5.0	Закрепление отсутствует
3895	489340.97	2363865.92	Картометрический метод	5.0	Закрепление отсутствует
3896	489371.10	2363848.29	Картометрический метод	5.0	Закрепление отсутствует
3897	489388.18	2363839.52	Картометрический метод	5.0	Закрепление отсутствует
3898	489411.96	2363831.50	Картометрический метод	5.0	Закрепление отсутствует
3899	489416.35	2363830.33	Картометрический метод	5.0	Закрепление отсутствует
3900	489447.39	2363825.35	Картометрический метод	5.0	Закрепление отсутствует
3901	489458.92	2363824.31	Картометрический метод	5.0	Закрепление отсутствует

2. Сведения о характерных точках границ объекта

Обозначение характерных точек границ	Координаты, м		Метод определения координат характерной точки	Средняя квадратическая погрешность положения характерной точки (Mt), м	Описание обозначения точки на местности (при наличии)
	X	Y			
1	2	3	4	5	6
3902	489470.44	2363823.28	Картометрический метод	5.0	Закрепление отсутствует
3903	489479.18	2363821.85	Картометрический метод	5.0	Закрепление отсутствует
3904	489482.54	2363821.56	Картометрический метод	5.0	Закрепление отсутствует
3905	489482.63	2363822.11	Картометрический метод	5.0	Закрепление отсутствует
3906	489522.10	2363818.06	Картометрический метод	5.0	Закрепление отсутствует
3907	489546.04	2363814.95	Картометрический метод	5.0	Закрепление отсутствует
3908	489573.53	2363811.91	Картометрический метод	5.0	Закрепление отсутствует
3909	489585.83	2363810.24	Картометрический метод	5.0	Закрепление отсутствует
3910	489596.75	2363808.82	Картометрический метод	5.0	Закрепление отсутствует
3911	489603.75	2363807.59	Картометрический метод	5.0	Закрепление отсутствует
3912	489627.65	2363803.95	Картометрический метод	5.0	Закрепление отсутствует
3913	489669.80	2363799.94	Картометрический метод	5.0	Закрепление отсутствует
3914	489698.21	2363798.62	Картометрический метод	5.0	Закрепление отсутствует
3915	489728.31	2363799.86	Картометрический метод	5.0	Закрепление отсутствует
3916	489741.73	2363800.75	Картометрический метод	5.0	Закрепление отсутствует
3917	489760.62	2363803.83	Картометрический метод	5.0	Закрепление отсутствует
3918	489889.88	2363827.76	Картометрический метод	5.0	Закрепление отсутствует
3919	489898.11	2363829.30	Картометрический метод	5.0	Закрепление отсутствует
3920	489905.72	2363830.89	Картометрический метод	5.0	Закрепление отсутствует
3921	489919.43	2363834.14	Картометрический метод	5.0	Закрепление отсутствует
3922	489944.60	2363839.61	Картометрический метод	5.0	Закрепление отсутствует
3923	489956.13	2363841.51	Картометрический метод	5.0	Закрепление отсутствует
3924	489957.64	2363841.86	Картометрический метод	5.0	Закрепление отсутствует
3925	489965.27	2363843.23	Картометрический метод	5.0	Закрепление отсутствует
3926	489970.29	2363843.96	Картометрический метод	5.0	Закрепление отсутствует

2. Сведения о характерных точках границ объекта

Обозначение характерных точек границ	Координаты, м		Метод определения координат характерной точки	Средняя квадратическая погрешность положения характерной точки (Mt), м	Описание обозначения точки на местности (при наличии)
	X	Y			
1	2	3	4	5	6
3927	490107.81	2363866.95	Картометрический метод	5.0	Закрепление отсутствует
3928	490133.40	2363871.06	Картометрический метод	5.0	Закрепление отсутствует
3929	490139.92	2363872.33	Картометрический метод	5.0	Закрепление отсутствует
3930	490177.43	2363879.18	Картометрический метод	5.0	Закрепление отсутствует
3931	490206.97	2363883.59	Картометрический метод	5.0	Закрепление отсутствует
3932	490243.43	2363889.20	Картометрический метод	5.0	Закрепление отсутствует
3933	490278.43	2363899.80	Картометрический метод	5.0	Закрепление отсутствует
3934	490315.84	2363913.16	Картометрический метод	5.0	Закрепление отсутствует
3935	490418.99	2363957.80	Картометрический метод	5.0	Закрепление отсутствует
3936	490451.12	2363971.71	Картометрический метод	5.0	Закрепление отсутствует
3798	490483.58	2363985.21	Картометрический метод	5.0	Закрепление отсутствует
3937	489921.10	2364135.38	Картометрический метод	5.0	Закрепление отсутствует
3938	489924.38	2364132.34	Картометрический метод	5.0	Закрепление отсутствует
3939	489940.99	2364124.17	Картометрический метод	5.0	Закрепление отсутствует
3940	489943.65	2364117.28	Картометрический метод	5.0	Закрепление отсутствует
3941	489946.00	2364074.91	Картометрический метод	5.0	Закрепление отсутствует
3942	489964.62	2364076.32	Картометрический метод	5.0	Закрепление отсутствует
3943	489963.75	2364082.01	Картометрический метод	5.0	Закрепление отсутствует
3944	489955.92	2364111.01	Картометрический метод	5.0	Закрепление отсутствует
3945	489944.03	2364128.79	Картометрический метод	5.0	Закрепление отсутствует
3937	489921.10	2364135.38	Картометрический метод	5.0	Закрепление отсутствует
3946	489644.89	2363960.15	Картометрический метод	5.0	Закрепление отсутствует
3947	489676.07	2363962.24	Картометрический метод	5.0	Закрепление отсутствует
3948	489755.91	2363967.61	Картометрический метод	5.0	Закрепление отсутствует
3949	489763.89	2363968.15	Картометрический метод	5.0	Закрепление отсутствует

2. Сведения о характерных точках границ объекта

Обозначение характерных точек границ	Координаты, м		Метод определения координат характерной точки	Средняя квадратическая погрешность положения характерной точки (Mt), м	Описание обозначения точки на местности (при наличии)
	X	Y			
1	2	3	4	5	6
3950	489843.72	2363973.51	Картометрический метод	5.0	Закрепление отсутствует
3951	489841.62	2364004.69	Картометрический метод	5.0	Закрепление отсутствует
3952	489839.53	2364035.88	Картометрический метод	5.0	Закрепление отсутствует
3953	489837.44	2364067.05	Картометрический метод	5.0	Закрепление отсутствует
3954	489845.41	2364067.59	Картометрический метод	5.0	Закрепление отсутствует
3955	489925.25	2364072.96	Картометрический метод	5.0	Закрепление отсутствует
3956	489945.91	2364074.92	Картометрический метод	5.0	Закрепление отсутствует
3957	489943.57	2364117.25	Картометрический метод	5.0	Закрепление отсутствует
3958	489940.92	2364124.11	Картометрический метод	5.0	Закрепление отсутствует
3959	489924.31	2364132.29	Картометрический метод	5.0	Закрепление отсутствует
3960	489921.07	2364135.33	Картометрический метод	5.0	Закрепление отсутствует
3961	489841.23	2364129.96	Картометрический метод	5.0	Закрепление отсутствует
3962	489833.25	2364129.42	Картометрический метод	5.0	Закрепление отсутствует
3963	489753.41	2364124.07	Картометрический метод	5.0	Закрепление отсутствует
3964	489750.15	2364123.95	Картометрический метод	5.0	Закрепление отсутствует
3965	489751.75	2364093.40	Картометрический метод	5.0	Закрепление отсутствует
3966	489747.53	2364092.36	Картометрический метод	5.0	Закрепление отсутствует
3967	489694.25	2364088.81	Картометрический метод	5.0	Закрепление отсутствует
3968	489690.64	2364094.59	Картометрический метод	5.0	Закрепление отсутствует
3969	489691.02	2364102.19	Картометрический метод	5.0	Закрепление отсутствует
3970	489680.65	2364108.24	Картометрический метод	5.0	Закрепление отсутствует
3971	489667.12	2364111.54	Картометрический метод	5.0	Закрепление отсутствует
3972	489662.40	2364112.43	Картометрический метод	5.0	Закрепление отсутствует
3973	489649.85	2364114.79	Картометрический метод	5.0	Закрепление отсутствует
3974	489647.79	2364115.18	Картометрический метод	5.0	Закрепление отсутствует

2. Сведения о характерных точках границ объекта

Обозначение характерных точек границ	Координаты, м		Метод определения координат характерной точки	Средняя квадратическая погрешность положения характерной точки (Mt), м	Описание обозначения точки на местности (при наличии)
	X	Y			
1	2	3	4	5	6
3975	489642.63	2364116.08	Картометрический метод	5.0	Закрепление отсутствует
3976	489633.26	2364117.71	Картометрический метод	5.0	Закрепление отсутствует
3977	489627.59	2364123.65	Картометрический метод	5.0	Закрепление отсутствует
3978	489627.76	2364124.57	Картометрический метод	5.0	Закрепление отсутствует
3979	489587.93	2364121.70	Картометрический метод	5.0	Закрепление отсутствует
3980	489589.71	2364107.06	Картометрический метод	5.0	Закрепление отсутствует
3981	489590.55	2364097.74	Картометрический метод	5.0	Закрепление отсутствует
3982	489592.13	2364088.67	Картометрический метод	5.0	Закрепление отсутствует
3983	489596.24	2364073.36	Картометрический метод	5.0	Закрепление отсутствует
3984	489597.79	2364060.38	Картометрический метод	5.0	Закрепление отсутствует
3985	489597.58	2364053.95	Картометрический метод	5.0	Закрепление отсутствует
3986	489638.06	2364057.22	Картометрический метод	5.0	Закрепление отсутствует
3987	489639.52	2364039.99	Картометрический метод	5.0	Закрепление отсутствует
3946	489644.89	2363960.15	Картометрический метод	5.0	Закрепление отсутствует
3988	489330.59	2363871.37	Картометрический метод	5.0	Закрепление отсутствует
3989	489361.42	2363942.40	Картометрический метод	5.0	Закрепление отсутствует
3990	489376.01	2363975.61	Картометрический метод	5.0	Закрепление отсутствует
3991	489405.88	2364038.88	Картометрический метод	5.0	Закрепление отсутствует
3992	489397.62	2364043.32	Картометрический метод	5.0	Закрепление отсутствует
3993	489340.79	2364070.20	Картометрический метод	5.0	Закрепление отсутствует
3994	489329.48	2364074.33	Картометрический метод	5.0	Закрепление отсутствует
3995	489323.92	2364057.14	Картометрический метод	5.0	Закрепление отсутствует
3996	489311.95	2364032.09	Картометрический метод	5.0	Закрепление отсутствует
3997	489302.82	2364010.62	Картометрический метод	5.0	Закрепление отсутствует
3998	489144.91	2364072.94	Картометрический метод	5.0	Закрепление отсутствует

2. Сведения о характерных точках границ объекта

Обозначение характерных точек границ	Координаты, м		Метод определения координат характерной точки	Средняя квадратическая погрешность положения характерной точки (Mt), м	Описание обозначения точки на местности (при наличии)
	X	Y			
1	2	3	4	5	6
3999	489138.30	2364066.60	Картометрический метод	5.0	Закрепление отсутствует
4000	489130.28	2364067.65	Картометрический метод	5.0	Закрепление отсутствует
4001	489126.34	2364065.26	Картометрический метод	5.0	Закрепление отсутствует
4002	489103.49	2364041.22	Картометрический метод	5.0	Закрепление отсутствует
4003	489095.17	2364013.77	Картометрический метод	5.0	Закрепление отсутствует
4004	489091.40	2364001.32	Картометрический метод	5.0	Закрепление отсутствует
4005	489118.10	2363991.25	Картометрический метод	5.0	Закрепление отсутствует
4006	489146.61	2363978.56	Картометрический метод	5.0	Закрепление отсутствует
4007	489163.37	2363968.80	Картометрический метод	5.0	Закрепление отсутствует
4008	489182.42	2363956.98	Картометрический метод	5.0	Закрепление отсутствует
4009	489186.55	2363954.50	Картометрический метод	5.0	Закрепление отсутствует
4010	489234.18	2363927.58	Картометрический метод	5.0	Закрепление отсутствует
4011	489237.29	2363925.96	Картометрический метод	5.0	Закрепление отсутствует
4012	489238.96	2363924.98	Картометрический метод	5.0	Закрепление отсутствует
4013	489256.51	2363914.75	Картометрический метод	5.0	Закрепление отсутствует
4014	489305.43	2363885.80	Картометрический метод	5.0	Закрепление отсутствует
3988	489330.59	2363871.37	Картометрический метод	5.0	Закрепление отсутствует
4015	488994.66	2364357.95	Картометрический метод	5.0	Закрепление отсутствует
4016	488994.75	2364364.37	Картометрический метод	5.0	Закрепление отсутствует
4017	489002.57	2364368.02	Картометрический метод	5.0	Закрепление отсутствует
4018	489004.66	2364373.85	Картометрический метод	5.0	Закрепление отсутствует
4019	489003.94	2364381.17	Картометрический метод	5.0	Закрепление отсутствует
4020	488999.69	2364392.04	Картометрический метод	5.0	Закрепление отсутствует
4021	488994.75	2364422.03	Картометрический метод	5.0	Закрепление отсутствует
4022	488999.00	2364436.19	Картометрический метод	5.0	Закрепление отсутствует

2. Сведения о характерных точках границ объекта

Обозначение характерных точек границ	Координаты, м		Метод определения координат характерной точки	Средняя квадратическая погрешность положения характерной точки (Mt), м	Описание обозначения точки на местности (при наличии)
	X	Y			
1	2	3	4	5	6
4023	489003.77	2364435.09	Картометрический метод	5.0	Закрепление отсутствует
4024	489004.54	2364442.59	Картометрический метод	5.0	Закрепление отсутствует
4025	489008.28	2364457.99	Картометрический метод	5.0	Закрепление отсутствует
4026	489042.55	2364536.62	Картометрический метод	5.0	Закрепление отсутствует
4027	489037.67	2364548.09	Картометрический метод	5.0	Закрепление отсутствует
4028	489034.07	2364560.94	Картометрический метод	5.0	Закрепление отсутствует
4029	489032.15	2364575.05	Картометрический метод	5.0	Закрепление отсутствует
4030	489032.14	2364587.51	Картометрический метод	5.0	Закрепление отсутствует
4031	489033.52	2364599.00	Картометрический метод	5.0	Закрепление отсутствует
4032	489101.90	2364777.98	Картометрический метод	5.0	Закрепление отсутствует
4033	489073.42	2364782.42	Картометрический метод	5.0	Закрепление отсутствует
4034	489059.14	2364783.59	Картометрический метод	5.0	Закрепление отсутствует
4035	489018.42	2364791.42	Картометрический метод	5.0	Закрепление отсутствует
4036	489012.66	2364792.54	Картометрический метод	5.0	Закрепление отсутствует
4037	489013.02	2364794.44	Картометрический метод	5.0	Закрепление отсутствует
4038	489005.62	2364795.70	Картометрический метод	5.0	Закрепление отсутствует
4039	489005.77	2364796.24	Картометрический метод	5.0	Закрепление отсутствует
4040	488965.70	2364805.74	Картометрический метод	5.0	Закрепление отсутствует
4041	488965.01	2364802.17	Картометрический метод	5.0	Закрепление отсутствует
4042	488962.31	2364802.60	Картометрический метод	5.0	Закрепление отсутствует
4043	488962.24	2364802.24	Картометрический метод	5.0	Закрепление отсутствует
4044	488960.78	2364802.52	Картометрический метод	5.0	Закрепление отсутствует
4045	488954.62	2364771.99	Картометрический метод	5.0	Закрепление отсутствует
4046	488953.90	2364768.45	Картометрический метод	5.0	Закрепление отсутствует
4047	488952.34	2364760.81	Картометрический метод	5.0	Закрепление отсутствует

2. Сведения о характерных точках границ объекта

Обозначение характерных точек границ	Координаты, м		Метод определения координат характерной точки	Средняя квадратическая погрешность положения характерной точки (Mt), м	Описание обозначения точки на местности (при наличии)
	X	Y			
1	2	3	4	5	6
4048	488948.28	2364740.89	Картометрический метод	5.0	Закрепление отсутствует
4049	488931.54	2364658.85	Картометрический метод	5.0	Закрепление отсутствует
4050	488909.95	2364552.18	Картометрический метод	5.0	Закрепление отсутствует
4051	488893.11	2364469.10	Картометрический метод	5.0	Закрепление отсутствует
4052	488883.77	2364466.76	Картометрический метод	5.0	Закрепление отсутствует
4053	488889.26	2364450.20	Картометрический метод	5.0	Закрепление отсутствует
4054	488874.25	2364376.61	Картометрический метод	5.0	Закрепление отсутствует
4055	488866.11	2364337.33	Картометрический метод	5.0	Закрепление отсутствует
4056	488859.31	2364302.87	Картометрический метод	5.0	Закрепление отсутствует
4057	488856.91	2364293.70	Картометрический метод	5.0	Закрепление отсутствует
4058	488856.08	2364290.35	Картометрический метод	5.0	Закрепление отсутствует
4059	488839.63	2364230.96	Картометрический метод	5.0	Закрепление отсутствует
4060	488831.05	2364199.73	Картометрический метод	5.0	Закрепление отсутствует
4061	488824.31	2364174.42	Картометрический метод	5.0	Закрепление отсутствует
4062	488816.22	2364144.06	Картометрический метод	5.0	Закрепление отсутствует
4063	488812.80	2364129.12	Картометрический метод	5.0	Закрепление отсутствует
4064	488810.65	2364118.70	Картометрический метод	5.0	Закрепление отсутствует
4065	488808.56	2364098.27	Картометрический метод	5.0	Закрепление отсутствует
4066	488808.89	2364084.89	Картометрический метод	5.0	Закрепление отсутствует
4067	488812.88	2364083.41	Картометрический метод	5.0	Закрепление отсутствует
4068	488814.51	2364083.31	Картометрический метод	5.0	Закрепление отсутствует
4069	488835.12	2364081.93	Картометрический метод	5.0	Закрепление отсутствует
4070	488845.90	2364079.88	Картометрический метод	5.0	Закрепление отсутствует
4071	488852.46	2364078.94	Картометрический метод	5.0	Закрепление отсутствует
4072	488850.64	2364054.27	Картометрический метод	5.0	Закрепление отсутствует

2. Сведения о характерных точках границ объекта

Обозначение характерных точек границ	Координаты, м		Метод определения координат характерной точки	Средняя квадратическая погрешность положения характерной точки (Mt), м	Описание обозначения точки на местности (при наличии)
	X	Y			
1	2	3	4	5	6
4073	488834.33	2364053.95	Картометрический метод	5.0	Закрепление отсутствует
4074	488816.47	2364054.79	Картометрический метод	5.0	Закрепление отсутствует
4075	488836.89	2364020.75	Картометрический метод	5.0	Закрепление отсутствует
4076	488843.85	2364013.77	Картометрический метод	5.0	Закрепление отсутствует
4077	488854.07	2364008.58	Картометрический метод	5.0	Закрепление отсутствует
4078	488859.18	2364007.20	Картометрический метод	5.0	Закрепление отсутствует
4079	488864.40	2364006.21	Картометрический метод	5.0	Закрепление отсутствует
4080	488885.09	2364006.78	Картометрический метод	5.0	Закрепление отсутствует
4081	488890.52	2364007.11	Картометрический метод	5.0	Закрепление отсутствует
4082	488898.66	2364015.19	Картометрический метод	5.0	Закрепление отсутствует
4083	488895.40	2364031.89	Картометрический метод	5.0	Закрепление отсутствует
4084	488900.82	2364040.37	Картометрический метод	5.0	Закрепление отсутствует
4085	488900.31	2364061.12	Картометрический метод	5.0	Закрепление отсутствует
4086	488915.93	2364059.30	Картометрический метод	5.0	Закрепление отсутствует
4087	488916.58	2364067.54	Картометрический метод	5.0	Закрепление отсутствует
4088	488902.79	2364069.32	Картометрический метод	5.0	Закрепление отсутствует
4089	488899.84	2364093.87	Картометрический метод	5.0	Закрепление отсутствует
4090	488894.35	2364094.33	Картометрический метод	5.0	Закрепление отсутствует
4091	488893.05	2364081.69	Картометрический метод	5.0	Закрепление отсутствует
4092	488869.80	2364085.64	Картометрический метод	5.0	Закрепление отсутствует
4093	488869.96	2364087.26	Картометрический метод	5.0	Закрепление отсутствует
4094	488868.40	2364087.51	Картометрический метод	5.0	Закрепление отсутствует
4095	488868.46	2364089.61	Картометрический метод	5.0	Закрепление отсутствует
4096	488870.78	2364104.61	Картометрический метод	5.0	Закрепление отсутствует
4097	488874.26	2364138.67	Картометрический метод	5.0	Закрепление отсутствует

2. Сведения о характерных точках границ объекта

Обозначение характерных точек границ	Координаты, м		Метод определения координат характерной точки	Средняя квадратическая погрешность положения характерной точки (Mt), м	Описание обозначения точки на местности (при наличии)
	X	Y			
1	2	3	4	5	6
4098	488860.81	2364140.38	Картометрический метод	5.0	Закрепление отсутствует
4099	488880.07	2364206.19	Картометрический метод	5.0	Закрепление отсутствует
4100	488920.09	2364224.59	Картометрический метод	5.0	Закрепление отсутствует
4101	488945.97	2364293.19	Картометрический метод	5.0	Закрепление отсутствует
4102	488960.18	2364335.86	Картометрический метод	5.0	Закрепление отсутствует
4103	488982.33	2364333.28	Картометрический метод	5.0	Закрепление отсутствует
4104	488982.23	2364334.65	Картометрический метод	5.0	Закрепление отсутствует
4105	488987.19	2364350.48	Картометрический метод	5.0	Закрепление отсутствует
4015	488994.66	2364357.95	Картометрический метод	5.0	Закрепление отсутствует
4106	489108.31	2364792.08	Картометрический метод	5.0	Закрепление отсутствует
4107	489108.69	2364797.79	Картометрический метод	5.0	Закрепление отсутствует
4108	489109.22	2364800.07	Картометрический метод	5.0	Закрепление отсутствует
4109	489124.36	2364837.62	Картометрический метод	5.0	Закрепление отсутствует
4110	489139.76	2364875.80	Картометрический метод	5.0	Закрепление отсутствует
4111	489162.58	2364960.25	Картометрический метод	5.0	Закрепление отсутствует
4112	489175.03	2364997.81	Картометрический метод	5.0	Закрепление отсутствует
4113	489185.57	2365029.66	Картометрический метод	5.0	Закрепление отсутствует
4114	489215.17	2365106.12	Картометрический метод	5.0	Закрепление отсутствует
4115	489221.88	2365106.09	Картометрический метод	5.0	Закрепление отсутствует
4116	489226.43	2365120.50	Картометрический метод	5.0	Закрепление отсутствует
4117	489314.55	2365435.58	Картометрический метод	5.0	Закрепление отсутствует
4118	489456.34	2365867.07	Картометрический метод	5.0	Закрепление отсутствует
4119	489379.65	2365855.29	Картометрический метод	5.0	Закрепление отсутствует
4120	489335.39	2365841.51	Картометрический метод	5.0	Закрепление отсутствует
4121	489318.40	2365830.67	Картометрический метод	5.0	Закрепление отсутствует

2. Сведения о характерных точках границ объекта

Обозначение характерных точек границ	Координаты, м		Метод определения координат характерной точки	Средняя квадратическая погрешность положения характерной точки (Mt), м	Описание обозначения точки на местности (при наличии)
	X	Y			
1	2	3	4	5	6
4122	489309.37	2365824.91	Картометрический метод	5.0	Закрепление отсутствует
4123	489290.88	2365806.21	Картометрический метод	5.0	Закрепление отсутствует
4124	489259.88	2365774.82	Картометрический метод	5.0	Закрепление отсутствует
4125	489238.78	2365753.48	Картометрический метод	5.0	Закрепление отсутствует
4126	489131.91	2365645.34	Картометрический метод	5.0	Закрепление отсутствует
4127	489123.24	2365602.57	Картометрический метод	5.0	Закрепление отсутствует
4128	489118.41	2365576.48	Картометрический метод	5.0	Закрепление отсутствует
4129	489101.71	2365491.02	Картометрический метод	5.0	Закрепление отсутствует
4130	489096.63	2365468.59	Картометрический метод	5.0	Закрепление отсутствует
4131	489092.42	2365449.24	Картометрический метод	5.0	Закрепление отсутствует
4132	489144.35	2365423.60	Картометрический метод	5.0	Закрепление отсутствует
4133	489124.75	2365393.14	Картометрический метод	5.0	Закрепление отсутствует
4134	489108.98	2365393.23	Картометрический метод	5.0	Закрепление отсутствует
4135	489082.60	2365403.25	Картометрический метод	5.0	Закрепление отсутствует
4136	489067.38	2365327.59	Картометрический метод	5.0	Закрепление отсутствует
4137	489051.90	2365250.95	Картометрический метод	5.0	Закрепление отсутствует
4138	489037.90	2365181.51	Картометрический метод	5.0	Закрепление отсутствует
4139	489023.21	2365108.86	Картометрический метод	5.0	Закрепление отсутствует
4140	489021.50	2365099.92	Картометрический метод	5.0	Закрепление отсутствует
4141	489016.98	2365079.18	Картометрический метод	5.0	Закрепление отсутствует
4142	489010.33	2365045.47	Картометрический метод	5.0	Закрепление отсутствует
4143	489000.79	2364999.85	Картометрический метод	5.0	Закрепление отсутствует
4144	489000.15	2364996.77	Картометрический метод	5.0	Закрепление отсутствует
4145	488993.59	2364964.35	Картометрический метод	5.0	Закрепление отсутствует
4146	488977.18	2364883.80	Картометрический метод	5.0	Закрепление отсутствует

2. Сведения о характерных точках границ объекта

Обозначение характерных точек границ	Координаты, м		Метод определения координат характерной точки	Средняя квадратическая погрешность положения характерной точки (Mt), м	Описание обозначения точки на местности (при наличии)
	X	Y			
1	2	3	4	5	6
4147	488969.77	2364847.07	Картометрический метод	5.0	Закрепление отсутствует
4148	488963.75	2364817.22	Картометрический метод	5.0	Закрепление отсутствует
4149	489022.20	2364805.92	Картометрический метод	5.0	Закрепление отсутствует
4150	489061.29	2364798.31	Картометрический метод	5.0	Закрепление отсутствует
4151	489076.12	2364797.10	Картометрический метод	5.0	Закрепление отсутствует
4106	489108.31	2364792.08	Картометрический метод	5.0	Закрепление отсутствует
4152	489062.79	2364977.02	Картометрический метод	5.0	Закрепление отсутствует
4153	489063.11	2364975.05	Картометрический метод	5.0	Закрепление отсутствует
4154	489061.13	2364974.73	Картометрический метод	5.0	Закрепление отсутствует
4155	489060.82	2364976.69	Картометрический метод	5.0	Закрепление отсутствует
4152	489062.79	2364977.02	Картометрический метод	5.0	Закрепление отсутствует
4156	488918.64	2363816.26	Картометрический метод	5.0	Закрепление отсутствует
4157	488920.44	2363820.15	Картометрический метод	5.0	Закрепление отсутствует
4158	488931.76	2363816.55	Картометрический метод	5.0	Закрепление отсутствует
4159	488935.39	2363827.01	Картометрический метод	5.0	Закрепление отсутствует
4160	488938.62	2363836.48	Картометрический метод	5.0	Закрепление отсутствует
4161	488945.21	2363855.74	Картометрический метод	5.0	Закрепление отсутствует
4162	488939.89	2363859.66	Картометрический метод	5.0	Закрепление отсутствует
4163	488956.21	2363891.11	Картометрический метод	5.0	Закрепление отсутствует
4164	488966.39	2363911.21	Картометрический метод	5.0	Закрепление отсутствует
4165	488972.53	2363911.18	Картометрический метод	5.0	Закрепление отсутствует
4166	488972.96	2363923.70	Картометрический метод	5.0	Закрепление отсутствует
4167	488981.83	2363943.50	Картометрический метод	5.0	Закрепление отсутствует
4168	488973.70	2363944.68	Картометрический метод	5.0	Закрепление отсутствует
4169	488969.02	2363972.01	Картометрический метод	5.0	Закрепление отсутствует

2. Сведения о характерных точках границ объекта

Обозначение характерных точек границ	Координаты, м		Метод определения координат характерной точки	Средняя квадратическая погрешность положения характерной точки (Mt), м	Описание обозначения точки на местности (при наличии)
	X	Y			
1	2	3	4	5	6
4170	488946.28	2363973.15	Картометрический метод	5.0	Закрепление отсутствует
4171	488925.75	2363972.84	Картометрический метод	5.0	Закрепление отсутствует
4172	488925.47	2363988.73	Картометрический метод	5.0	Закрепление отсутствует
4173	488925.40	2363989.96	Картометрический метод	5.0	Закрепление отсутствует
4174	488896.24	2363988.36	Картометрический метод	5.0	Закрепление отсутствует
4175	488885.88	2363987.81	Картометрический метод	5.0	Закрепление отсутствует
4176	488884.42	2363952.71	Картометрический метод	5.0	Закрепление отсутствует
4177	488878.74	2363937.95	Картометрический метод	5.0	Закрепление отсутствует
4178	488878.56	2363921.02	Картометрический метод	5.0	Закрепление отсутствует
4179	488874.85	2363922.03	Картометрический метод	5.0	Закрепление отсутствует
4180	488868.65	2363922.06	Картометрический метод	5.0	Закрепление отсутствует
4181	488859.93	2363921.76	Картометрический метод	5.0	Закрепление отсутствует
4182	488857.00	2363916.45	Картометрический метод	5.0	Закрепление отсутствует
4183	488847.41	2363916.66	Картометрический метод	5.0	Закрепление отсутствует
4184	488834.66	2363920.67	Картометрический метод	5.0	Закрепление отсутствует
4185	488800.47	2363940.03	Картометрический метод	5.0	Закрепление отсутствует
4186	488791.25	2363924.45	Картометрический метод	5.0	Закрепление отсутствует
4187	488776.87	2363896.85	Картометрический метод	5.0	Закрепление отсутствует
4188	488782.46	2363893.40	Картометрический метод	5.0	Закрепление отсутствует
4189	488796.20	2363882.16	Картометрический метод	5.0	Закрепление отсутствует
4190	488825.98	2363863.02	Картометрический метод	5.0	Закрепление отсутствует
4191	488825.25	2363861.97	Картометрический метод	5.0	Закрепление отсутствует
4192	488838.08	2363853.42	Картометрический метод	5.0	Закрепление отсутствует
4193	488852.75	2363844.81	Картометрический метод	5.0	Закрепление отсутствует
4194	488853.06	2363845.44	Картометрический метод	5.0	Закрепление отсутствует

2. Сведения о характерных точках границ объекта

Обозначение характерных точек границ	Координаты, м		Метод определения координат характерной точки	Средняя квадратическая погрешность положения характерной точки (Mt), м	Описание обозначения точки на местности (при наличии)
	X	Y			
1	2	3	4	5	6
4195	488887.68	2363829.44	Картометрический метод	5.0	Закрепление отсутствует
4196	488887.90	2363830.50	Картометрический метод	5.0	Закрепление отсутствует
4197	488891.26	2363829.26	Картометрический метод	5.0	Закрепление отсутствует
4198	488891.12	2363828.26	Картометрический метод	5.0	Закрепление отсутствует
4199	488914.51	2363818.33	Картометрический метод	5.0	Закрепление отсутствует
4156	488918.64	2363816.26	Картометрический метод	5.0	Закрепление отсутствует
4200	488763.47	2363902.00	Картометрический метод	5.0	Закрепление отсутствует
4201	488800.83	2363962.46	Картометрический метод	5.0	Закрепление отсутствует
4202	488798.28	2363962.80	Картометрический метод	5.0	Закрепление отсутствует
4203	488794.17	2363953.69	Картометрический метод	5.0	Закрепление отсутствует
4204	488785.05	2363957.79	Картометрический метод	5.0	Закрепление отсутствует
4205	488788.44	2363965.42	Картометрический метод	5.0	Закрепление отсутствует
4206	488759.95	2363972.22	Картометрический метод	5.0	Закрепление отсутствует
4207	488747.08	2363975.08	Картометрический метод	5.0	Закрепление отсутствует
4208	488739.77	2363976.97	Картометрический метод	5.0	Закрепление отсутствует
4209	488706.17	2363988.79	Картометрический метод	5.0	Закрепление отсутствует
4210	488672.29	2364008.50	Картометрический метод	5.0	Закрепление отсутствует
4211	488643.33	2364024.55	Картометрический метод	5.0	Закрепление отсутствует
4212	488585.60	2364059.32	Картометрический метод	5.0	Закрепление отсутствует
4213	488560.49	2364072.25	Картометрический метод	5.0	Закрепление отсутствует
4214	488527.27	2364091.73	Картометрический метод	5.0	Закрепление отсутствует
4215	488510.16	2364066.00	Картометрический метод	5.0	Закрепление отсутствует
4216	488543.37	2364045.24	Картометрический метод	5.0	Закрепление отсутствует
4217	488544.05	2364046.28	Картометрический метод	5.0	Закрепление отсутствует
4218	488547.21	2364044.60	Картометрический метод	5.0	Закрепление отсутствует

2. Сведения о характерных точках границ объекта

Обозначение характерных точек границ	Координаты, м		Метод определения координат характерной точки	Средняя квадратическая погрешность положения характерной точки (Mt), м	Описание обозначения точки на местности (при наличии)
	X	Y			
1	2	3	4	5	6
4219	488575.71	2364026.79	Картометрический метод	5.0	Закрепление отсутствует
4220	488597.92	2364010.05	Картометрический метод	5.0	Закрепление отсутствует
4221	488593.02	2364002.29	Картометрический метод	5.0	Закрепление отсутствует
4222	488609.50	2363991.56	Картометрический метод	5.0	Закрепление отсутствует
4223	488611.41	2363991.60	Картометрический метод	5.0	Закрепление отсутствует
4224	488618.85	2363986.91	Картометрический метод	5.0	Закрепление отсутствует
4225	488623.55	2363993.88	Картометрический метод	5.0	Закрепление отсутствует
4226	488651.40	2363974.24	Картометрический метод	5.0	Закрепление отсутствует
4227	488651.02	2363973.56	Картометрический метод	5.0	Закрепление отсутствует
4228	488662.42	2363966.50	Картометрический метод	5.0	Закрепление отсутствует
4229	488680.95	2363955.10	Картометрический метод	5.0	Закрепление отсутствует
4230	488702.54	2363943.24	Картометрический метод	5.0	Закрепление отсутствует
4231	488703.26	2363944.75	Картометрический метод	5.0	Закрепление отсутствует
4232	488706.83	2363943.05	Картометрический метод	5.0	Закрепление отсутствует
4233	488706.15	2363941.26	Картометрический метод	5.0	Закрепление отсутствует
4234	488728.01	2363926.27	Картометрический метод	5.0	Закрепление отсутствует
4235	488732.86	2363923.44	Картометрический метод	5.0	Закрепление отсутствует
4236	488735.09	2363926.77	Картометрический метод	5.0	Закрепление отсутствует
4237	488738.10	2363925.17	Картометрический метод	5.0	Закрепление отсутствует
4238	488732.55	2363914.96	Картометрический метод	5.0	Закрепление отсутствует
4239	488748.85	2363905.92	Картометрический метод	5.0	Закрепление отсутствует
4200	488763.47	2363902.00	Картометрический метод	5.0	Закрепление отсутствует
4240	488205.57	2364689.67	Картометрический метод	5.0	Закрепление отсутствует
4241	488201.81	2364686.33	Картометрический метод	5.0	Закрепление отсутствует
4242	488123.21	2364618.64	Картометрический метод	5.0	Закрепление отсутствует

2. Сведения о характерных точках границ объекта

Обозначение характерных точек границ	Координаты, м		Метод определения координат характерной точки	Средняя квадратическая погрешность положения характерной точки (Mt), м	Описание обозначения точки на местности (при наличии)
	X	Y			
1	2	3	4	5	6
4243	488124.98	2364614.17	Картометрический метод	5.0	Закрепление отсутствует
4244	488124.16	2364613.69	Картометрический метод	5.0	Закрепление отсутствует
4245	488126.65	2364609.51	Картометрический метод	5.0	Закрепление отсутствует
4246	488142.12	2364571.43	Картометрический метод	5.0	Закрепление отсутствует
4247	488144.14	2364568.38	Картометрический метод	5.0	Закрепление отсутствует
4248	488153.49	2364546.00	Картометрический метод	5.0	Закрепление отсутствует
4249	488155.26	2364538.82	Картометрический метод	5.0	Закрепление отсутствует
4250	488166.11	2364512.31	Картометрический метод	5.0	Закрепление отсутствует
4251	488173.15	2364499.75	Картометрический метод	5.0	Закрепление отсутствует
4252	488183.16	2364486.32	Картометрический метод	5.0	Закрепление отсутствует
4253	488191.74	2364471.34	Картометрический метод	5.0	Закрепление отсутствует
4254	488190.89	2364468.84	Картометрический метод	5.0	Закрепление отсутствует
4255	488191.53	2364466.85	Картометрический метод	5.0	Закрепление отсутствует
4256	488195.65	2364458.90	Картометрический метод	5.0	Закрепление отсутствует
4257	488201.75	2364449.12	Картометрический метод	5.0	Закрепление отсутствует
4258	488204.25	2364445.10	Картометрический метод	5.0	Закрепление отсутствует
4259	488206.58	2364441.25	Картометрический метод	5.0	Закрепление отсутствует
4260	488210.43	2364436.91	Картометрический метод	5.0	Закрепление отсутствует
4261	488226.62	2364418.68	Картометрический метод	5.0	Закрепление отсутствует
4262	488241.99	2364401.36	Картометрический метод	5.0	Закрепление отсутствует
4263	488278.73	2364357.89	Картометрический метод	5.0	Закрепление отсутствует
4264	488288.07	2364346.72	Картометрический метод	5.0	Закрепление отсутствует
4265	488290.66	2364343.99	Картометрический метод	5.0	Закрепление отсутствует
4266	488304.67	2364329.59	Картометрический метод	5.0	Закрепление отсутствует
4267	488306.76	2364326.78	Картометрический метод	5.0	Закрепление отсутствует

2. Сведения о характерных точках границ объекта

Обозначение характерных точек границ	Координаты, м		Метод определения координат характерной точки	Средняя квадратическая погрешность положения характерной точки (Mt), м	Описание обозначения точки на местности (при наличии)
	X	Y			
1	2	3	4	5	6
4268	488318.76	2364312.77	Картометрический метод	5.0	Закрепление отсутствует
4269	488367.88	2364256.05	Картометрический метод	5.0	Закрепление отсутствует
4270	488368.88	2364257.12	Картометрический метод	5.0	Закрепление отсутствует
4271	488370.41	2364256.64	Картометрический метод	5.0	Закрепление отсутствует
4272	488373.62	2364256.69	Картометрический метод	5.0	Закрепление отсутствует
4273	488376.15	2364257.31	Картометрический метод	5.0	Закрепление отсутствует
4274	488398.10	2364281.08	Картометрический метод	5.0	Закрепление отсутствует
4275	488400.55	2364284.87	Картометрический метод	5.0	Закрепление отсутствует
4276	488422.78	2364310.29	Картометрический метод	5.0	Закрепление отсутствует
4277	488436.99	2364328.32	Картометрический метод	5.0	Закрепление отсутствует
4278	488454.59	2364352.06	Картометрический метод	5.0	Закрепление отсутствует
4279	488454.75	2364354.45	Картометрический метод	5.0	Закрепление отсутствует
4280	488454.29	2364355.92	Картометрический метод	5.0	Закрепление отсутствует
4281	488446.70	2364362.65	Картометрический метод	5.0	Закрепление отсутствует
4282	488415.36	2364387.70	Картометрический метод	5.0	Закрепление отсутствует
4283	488407.85	2364394.40	Картометрический метод	5.0	Закрепление отсутствует
4284	488393.00	2364407.63	Картометрический метод	5.0	Закрепление отсутствует
4285	488377.69	2364419.94	Картометрический метод	5.0	Закрепление отсутствует
4286	488365.12	2364431.13	Картометрический метод	5.0	Закрепление отсутствует
4287	488365.78	2364431.82	Картометрический метод	5.0	Закрепление отсутствует
4288	488357.81	2364440.30	Картометрический метод	5.0	Закрепление отсутствует
4289	488355.52	2364438.49	Картометрический метод	5.0	Закрепление отсутствует
4290	488345.09	2364447.85	Картометрический метод	5.0	Закрепление отсутствует
4291	488343.32	2364450.38	Картометрический метод	5.0	Закрепление отсутствует
4292	488327.60	2364467.25	Картометрический метод	5.0	Закрепление отсутствует

2. Сведения о характерных точках границ объекта

Обозначение характерных точек границ	Координаты, м		Метод определения координат характерной точки	Средняя квадратическая погрешность положения характерной точки (Mt), м	Описание обозначения точки на местности (при наличии)
	X	Y			
1	2	3	4	5	6
4293	488321.66	2364475.70	Картометрический метод	5.0	Закрепление отсутствует
4294	488301.22	2364506.48	Картометрический метод	5.0	Закрепление отсутствует
4295	488295.72	2364516.37	Картометрический метод	5.0	Закрепление отсутствует
4296	488284.08	2364533.15	Картометрический метод	5.0	Закрепление отсутствует
4297	488273.56	2364548.18	Картометрический метод	5.0	Закрепление отсутствует
4298	488252.48	2364586.97	Картометрический метод	5.0	Закрепление отсутствует
4299	488221.88	2364643.95	Картометрический метод	5.0	Закрепление отсутствует
4300	488211.45	2364668.83	Картометрический метод	5.0	Закрепление отсутствует
4301	488210.75	2364670.99	Картометрический метод	5.0	Закрепление отсутствует
4240	488205.57	2364689.67	Картометрический метод	5.0	Закрепление отсутствует
4302	488564.06	2364507.89	Картометрический метод	5.0	Закрепление отсутствует
4303	488562.92	2364508.89	Картометрический метод	5.0	Закрепление отсутствует
4304	488558.94	2364512.37	Картометрический метод	5.0	Закрепление отсутствует
4305	488539.79	2364529.10	Картометрический метод	5.0	Закрепление отсутствует
4306	488527.79	2364539.59	Картометрический метод	5.0	Закрепление отсутствует
4307	488505.00	2364565.19	Картометрический метод	5.0	Закрепление отсутствует
4308	488434.85	2364494.43	Картометрический метод	5.0	Закрепление отсутствует
4309	488394.80	2364535.96	Картометрический метод	5.0	Закрепление отсутствует
4310	488320.26	2364643.54	Картометрический метод	5.0	Закрепление отсутствует
4311	488270.51	2364747.36	Картометрический метод	5.0	Закрепление отсутствует
4312	488270.34	2364747.21	Картометрический метод	5.0	Закрепление отсутствует
4313	488215.07	2364698.11	Картометрический метод	5.0	Закрепление отсутствует
4314	488218.45	2364680.75	Картометрический метод	5.0	Закрепление отсутствует
4315	488223.12	2364671.39	Картометрический метод	5.0	Закрепление отсутствует
4316	488231.60	2364649.08	Картометрический метод	5.0	Закрепление отсутствует

2. Сведения о характерных точках границ объекта

Обозначение характерных точек границ	Координаты, м		Метод определения координат характерной точки	Средняя квадратическая погрешность положения характерной точки (Mt), м	Описание обозначения точки на местности (при наличии)
	X	Y			
1	2	3	4	5	6
4317	488258.50	2364598.80	Картометрический метод	5.0	Закрепление отсутствует
4318	488260.59	2364594.85	Картометрический метод	5.0	Закрепление отсутствует
4319	488282.32	2364556.23	Картометрический метод	5.0	Закрепление отсутствует
4320	488302.57	2364520.93	Картометрический метод	5.0	Закрепление отсутствует
4321	488318.60	2364492.93	Картометрический метод	5.0	Закрепление отсутствует
4322	488326.08	2364482.76	Картометрический метод	5.0	Закрепление отсутствует
4323	488353.31	2364455.83	Картометрический метод	5.0	Закрепление отсутствует
4324	488375.94	2364435.51	Картометрический метод	5.0	Закрепление отсутствует
4325	488401.92	2364411.19	Картометрический метод	5.0	Закрепление отсутствует
4326	488415.48	2364399.18	Картометрический метод	5.0	Закрепление отсутствует
4327	488418.40	2364396.86	Картометрический метод	5.0	Закрепление отсутствует
4328	488419.40	2364396.07	Картометрический метод	5.0	Закрепление отсутствует
4329	488425.44	2364391.36	Картометрический метод	5.0	Закрепление отсутствует
4330	488437.33	2364382.58	Картометрический метод	5.0	Закрепление отсутствует
4331	488459.59	2364364.51	Картометрический метод	5.0	Закрепление отсутствует
4332	488471.46	2364380.93	Картометрический метод	5.0	Закрепление отсутствует
4333	488523.94	2364454.76	Картометрический метод	5.0	Закрепление отсутствует
4334	488526.23	2364453.02	Картометрический метод	5.0	Закрепление отсутствует
4302	488564.06	2364507.89	Картометрический метод	5.0	Закрепление отсутствует
4335	488462.15	2364465.66	Картометрический метод	5.0	Закрепление отсутствует
4336	488453.92	2364474.65	Картометрический метод	5.0	Закрепление отсутствует
4337	488462.41	2364482.68	Картометрический метод	5.0	Закрепление отсутствует
4338	488471.13	2364473.63	Картометрический метод	5.0	Закрепление отсутствует
4335	488462.15	2364465.66	Картометрический метод	5.0	Закрепление отсутствует
4339	488448.03	2364326.99	Картометрический метод	5.0	Закрепление отсутствует

2. Сведения о характерных точках границ объекта

Обозначение характерных точек границ	Координаты, м		Метод определения координат характерной точки	Средняя квадратическая погрешность положения характерной точки (Mt), м	Описание обозначения точки на местности (при наличии)
	X	Y			
1	2	3	4	5	6
4340	488478.78	2364327.74	Картометрический метод	5.0	Закрепление отсутствует
4341	488497.85	2364331.97	Картометрический метод	5.0	Закрепление отсутствует
4342	488501.67	2364332.39	Картометрический метод	5.0	Закрепление отсутствует
4343	488504.67	2364333.90	Картометрический метод	5.0	Закрепление отсутствует
4344	488507.66	2364336.13	Картометрический метод	5.0	Закрепление отсутствует
4345	488509.21	2364338.25	Картометрический метод	5.0	Закрепление отсутствует
4346	488511.73	2364336.67	Картометрический метод	5.0	Закрепление отсутствует
4347	488525.12	2364357.96	Картометрический метод	5.0	Закрепление отсутствует
4348	488532.25	2364370.65	Картометрический метод	5.0	Закрепление отсутствует
4349	488535.30	2364375.35	Картометрический метод	5.0	Закрепление отсутствует
4350	488549.99	2364400.56	Картометрический метод	5.0	Закрепление отсутствует
4351	488552.42	2364402.45	Картометрический метод	5.0	Закрепление отсутствует
4352	488558.08	2364404.16	Картометрический метод	5.0	Закрепление отсутствует
4353	488575.19	2364400.36	Картометрический метод	5.0	Закрепление отсутствует
4354	488580.90	2364397.75	Картометрический метод	5.0	Закрепление отсутствует
4355	488592.78	2364388.93	Картометрический метод	5.0	Закрепление отсутствует
4356	488608.32	2364373.91	Картометрический метод	5.0	Закрепление отсутствует
4357	488663.45	2364442.58	Картометрический метод	5.0	Закрепление отсутствует
4358	488571.33	2364501.74	Картометрический метод	5.0	Закрепление отсутствует
4359	488536.08	2364452.85	Картометрический метод	5.0	Закрепление отсутствует
4360	488498.24	2364399.39	Картометрический метод	5.0	Закрепление отсутствует
4339	488448.03	2364326.99	Картометрический метод	5.0	Закрепление отсутствует
4361	488498.51	2364326.00	Картометрический метод	5.0	Закрепление отсутствует
4362	488502.97	2364324.44	Картометрический метод	5.0	Закрепление отсутствует
4363	488508.09	2364322.42	Картометрический метод	5.0	Закрепление отсутствует

2. Сведения о характерных точках границ объекта

Обозначение характерных точек границ	Координаты, м		Метод определения координат характерной точки	Средняя квадратическая погрешность положения характерной точки (Mt), м	Описание обозначения точки на местности (при наличии)
	X	Y			
1	2	3	4	5	6
4364	488519.44	2364314.08	Картометрический метод	5.0	Закрепление отсутствует
4365	488527.95	2364308.55	Картометрический метод	5.0	Закрепление отсутствует
4366	488589.49	2364265.50	Картометрический метод	5.0	Закрепление отсутствует
4367	488591.45	2364264.96	Картометрический метод	5.0	Закрепление отсутствует
4368	488593.27	2364265.02	Картометрический метод	5.0	Закрепление отсутствует
4369	488594.75	2364265.80	Картометрический метод	5.0	Закрепление отсутствует
4370	488606.90	2364284.60	Картометрический метод	5.0	Закрепление отсутствует
4371	488611.56	2364288.15	Картометрический метод	5.0	Закрепление отсутствует
4372	488616.64	2364290.37	Картометрический метод	5.0	Закрепление отсутствует
4373	488621.60	2364290.06	Картометрический метод	5.0	Закрепление отсутствует
4374	488627.52	2364288.85	Картометрический метод	5.0	Закрепление отсутствует
4375	488640.04	2364284.83	Картометрический метод	5.0	Закрепление отсутствует
4376	488674.56	2364279.26	Картометрический метод	5.0	Закрепление отсутствует
4377	488689.56	2364281.16	Картометрический метод	5.0	Закрепление отсутствует
4378	488728.23	2364286.58	Картометрический метод	5.0	Закрепление отсутствует
4379	488763.26	2364291.71	Картометрический метод	5.0	Закрепление отсутствует
4380	488776.93	2364291.78	Картометрический метод	5.0	Закрепление отсутствует
4381	488777.07	2364298.33	Картометрический метод	5.0	Закрепление отсутствует
4382	488774.11	2364303.57	Картометрический метод	5.0	Закрепление отсутствует
4383	488766.18	2364307.37	Картометрический метод	5.0	Закрепление отсутствует
4384	488728.93	2364308.38	Картометрический метод	5.0	Закрепление отсутствует
4385	488690.98	2364311.65	Картометрический метод	5.0	Закрепление отсутствует
4386	488683.31	2364314.50	Картометрический метод	5.0	Закрепление отсутствует
4387	488676.98	2364316.70	Картометрический метод	5.0	Закрепление отсутствует
4388	488670.16	2364319.62	Картометрический метод	5.0	Закрепление отсутствует

2. Сведения о характерных точках границ объекта

Обозначение характерных точек границ	Координаты, м		Метод определения координат характерной точки	Средняя квадратическая погрешность положения характерной точки (Mt), м	Описание обозначения точки на местности (при наличии)
	X	Y			
1	2	3	4	5	6
4389	488664.76	2364321.92	Картометрический метод	5.0	Закрепление отсутствует
4390	488659.63	2364324.53	Картометрический метод	5.0	Закрепление отсутствует
4391	488652.02	2364328.98	Картометрический метод	5.0	Закрепление отсутствует
4392	488644.51	2364335.23	Картометрический метод	5.0	Закрепление отсутствует
4393	488637.26	2364341.50	Картометрический метод	5.0	Закрепление отсутствует
4394	488630.42	2364347.42	Картометрический метод	5.0	Закрепление отсутствует
4395	488609.76	2364364.86	Картометрический метод	5.0	Закрепление отсутствует
4396	488606.23	2364367.57	Картометрический метод	5.0	Закрепление отсутствует
4397	488602.26	2364371.55	Картометрический метод	5.0	Закрепление отсутствует
4398	488588.93	2364384.33	Картометрический метод	5.0	Закрепление отсутствует
4399	488577.90	2364392.56	Картометрический метод	5.0	Закрепление отсутствует
4400	488573.14	2364394.72	Картометрический метод	5.0	Закрепление отсутствует
4401	488558.36	2364398.17	Картометрический метод	5.0	Закрепление отсутствует
4402	488555.08	2364397.07	Картометрический метод	5.0	Закрепление отсутствует
4403	488553.41	2364395.57	Картометрический метод	5.0	Закрепление отсутствует
4404	488531.90	2364359.47	Картометрический метод	5.0	Закрепление отсутствует
4405	488519.55	2364340.86	Картометрический метод	5.0	Закрепление отсутствует
4406	488511.97	2364331.86	Картометрический метод	5.0	Закрепление отсутствует
4407	488507.83	2364328.78	Картометрический метод	5.0	Закрепление отсутствует
4408	488503.41	2364326.54	Картометрический метод	5.0	Закрепление отсутствует
4361	488498.51	2364326.00	Картометрический метод	5.0	Закрепление отсутствует
4409	488806.71	2363972.55	Картометрический метод	5.0	Закрепление отсутствует
4410	488810.04	2363978.28	Картометрический метод	5.0	Закрепление отсутствует
4411	488817.68	2364015.73	Картометрический метод	5.0	Закрепление отсутствует
4412	488796.46	2364051.23	Картометрический метод	5.0	Закрепление отсутствует

2. Сведения о характерных точках границ объекта

Обозначение характерных точек границ	Координаты, м		Метод определения координат характерной точки	Средняя квадратическая погрешность положения характерной точки (Mt), м	Описание обозначения точки на местности (при наличии)
	X	Y			
1	2	3	4	5	6
4413	488793.23	2364062.78	Картометрический метод	5.0	Закрепление отсутствует
4414	488792.71	2364069.81	Картометрический метод	5.0	Закрепление отсутствует
4415	488790.11	2364100.46	Картометрический метод	5.0	Закрепление отсутствует
4416	488791.84	2364121.60	Картометрический метод	5.0	Закрепление отсутствует
4417	488794.24	2364133.17	Картометрический метод	5.0	Закрепление отсутствует
4418	488797.78	2364148.62	Картометрический метод	5.0	Закрепление отсутствует
4419	488811.16	2364204.42	Картометрический метод	5.0	Закрепление отсутствует
4420	488822.09	2364246.43	Картометрический метод	5.0	Закрепление отсутствует
4421	488793.92	2364233.12	Картометрический метод	5.0	Закрепление отсутствует
4422	488757.85	2364218.93	Картометрический метод	5.0	Закрепление отсутствует
4423	488740.90	2364211.66	Картометрический метод	5.0	Закрепление отсутствует
4424	488735.69	2364210.12	Картометрический метод	5.0	Закрепление отсутствует
4425	488737.22	2364223.22	Картометрический метод	5.0	Закрепление отсутствует
4426	488758.56	2364230.31	Картометрический метод	5.0	Закрепление отсутствует
4427	488796.82	2364242.93	Картометрический метод	5.0	Закрепление отсутствует
4428	488824.77	2364256.84	Картометрический метод	5.0	Закрепление отсутствует
4429	488826.57	2364263.63	Картометрический метод	5.0	Закрепление отсутствует
4430	488828.43	2364273.43	Картометрический метод	5.0	Закрепление отсутствует
4431	488796.49	2364279.98	Картометрический метод	5.0	Закрепление отсутствует
4432	488764.35	2364280.74	Картометрический метод	5.0	Закрепление отсутствует
4433	488711.64	2364271.71	Картометрический метод	5.0	Закрепление отсутствует
4434	488706.58	2364272.08	Картометрический метод	5.0	Закрепление отсутствует
4435	488702.44	2364269.70	Картометрический метод	5.0	Закрепление отсутствует
4436	488693.18	2364268.55	Картометрический метод	5.0	Закрепление отсутствует
4437	488667.99	2364270.26	Картометрический метод	5.0	Закрепление отсутствует

2. Сведения о характерных точках границ объекта

Обозначение характерных точек границ	Координаты, м		Метод определения координат характерной точки	Средняя квадратическая погрешность положения характерной точки (Mt), м	Описание обозначения точки на местности (при наличии)
	X	Y			
1	2	3	4	5	6
4438	488667.87	2364269.20	Картометрический метод	5.0	Закрепление отсутствует
4439	488637.70	2364274.08	Картометрический метод	5.0	Закрепление отсутствует
4440	488624.31	2364278.28	Картометрический метод	5.0	Закрепление отсутствует
4441	488618.60	2364279.23	Картометрический метод	5.0	Закрепление отсутствует
4442	488615.09	2364277.02	Картометрический метод	5.0	Закрепление отсутствует
4443	488602.84	2364258.35	Картометрический метод	5.0	Закрепление отсутствует
4444	488598.41	2364255.29	Картометрический метод	5.0	Закрепление отсутствует
4445	488593.68	2364254.03	Картометрический метод	5.0	Закрепление отсутствует
4446	488588.52	2364254.36	Картометрический метод	5.0	Закрепление отсутствует
4447	488583.26	2364256.44	Картометрический метод	5.0	Закрепление отсутствует
4448	488520.92	2364299.64	Картометрический метод	5.0	Закрепление отсутствует
4449	488501.75	2364313.02	Картометрический метод	5.0	Закрепление отсутствует
4450	488498.99	2364314.18	Картометрический метод	5.0	Закрепление отсутствует
4451	488493.44	2364315.35	Картометрический метод	5.0	Закрепление отсутствует
4452	488478.41	2364316.73	Картометрический метод	5.0	Закрепление отсутствует
4453	488442.08	2364315.85	Картометрический метод	5.0	Закрепление отсутствует
4454	488439.46	2364314.44	Картометрический метод	5.0	Закрепление отсутствует
4455	488429.55	2364301.86	Картометрический метод	5.0	Закрепление отсутствует
4456	488425.30	2364302.52	Картометрический метод	5.0	Закрепление отсутствует
4457	488375.10	2364247.66	Картометрический метод	5.0	Закрепление отсутствует
4458	488459.67	2364152.77	Картометрический метод	5.0	Закрепление отсутствует
4459	488484.76	2364130.99	Картометрический метод	5.0	Закрепление отсутствует
4460	488484.33	2364130.38	Картометрический метод	5.0	Закрепление отсутствует
4461	488491.80	2364124.77	Картометрический метод	5.0	Закрепление отсутствует
4462	488492.00	2364125.03	Картометрический метод	5.0	Закрепление отсутствует

2. Сведения о характерных точках границ объекта

Обозначение характерных точек границ	Координаты, м		Метод определения координат характерной точки	Средняя квадратическая погрешность положения характерной точки (Mt), м	Описание обозначения точки на местности (при наличии)
	X	Y			
1	2	3	4	5	6
4463	488495.25	2364122.50	Картометрический метод	5.0	Закрепление отсутствует
4464	488501.53	2364118.47	Картометрический метод	5.0	Закрепление отсутствует
4465	488519.04	2364107.83	Картометрический метод	5.0	Закрепление отсутствует
4466	488556.44	2364162.03	Картометрический метод	5.0	Закрепление отсутствует
4467	488584.71	2364192.19	Картометрический метод	5.0	Закрепление отсутствует
4468	488611.18	2364194.69	Картометрический метод	5.0	Закрепление отсутствует
4469	488695.83	2364212.33	Картометрический метод	5.0	Закрепление отсутствует
4470	488695.82	2364210.63	Картометрический метод	5.0	Закрепление отсутствует
4471	488715.69	2364212.27	Картометрический метод	5.0	Закрепление отсутствует
4472	488713.77	2364205.27	Картометрический метод	5.0	Закрепление отсутствует
4473	488672.85	2364200.20	Картометрический метод	5.0	Закрепление отсутствует
4474	488650.32	2364195.65	Картометрический метод	5.0	Закрепление отсутствует
4475	488596.26	2364181.81	Картометрический метод	5.0	Закрепление отсутствует
4476	488582.78	2364176.27	Картометрический метод	5.0	Закрепление отсутствует
4477	488568.73	2364161.79	Картометрический метод	5.0	Закрепление отсутствует
4478	488529.67	2364102.70	Картометрический метод	5.0	Закрепление отсутствует
4479	488536.76	2364098.90	Картометрический метод	5.0	Закрепление отсутствует
4480	488564.66	2364083.05	Картометрический метод	5.0	Закрепление отсутствует
4481	488576.77	2364076.68	Картометрический метод	5.0	Закрепление отсутствует
4482	488648.63	2364034.19	Картометрический метод	5.0	Закрепление отсутствует
4483	488677.68	2364018.09	Картометрический метод	5.0	Закрепление отсутствует
4484	488710.65	2363998.88	Картометрический метод	5.0	Закрепление отсутствует
4485	488744.62	2363986.90	Картометрический метод	5.0	Закрепление отсутствует
4486	488762.50	2363982.92	Картометрический метод	5.0	Закрепление отсутствует
4409	488806.71	2363972.55	Картометрический метод	5.0	Закрепление отсутствует

2. Сведения о характерных точках границ объекта

Обозначение характерных точек границ	Координаты, м		Метод определения координат характерной точки	Средняя квадратическая погрешность положения характерной точки (Mt), м	Описание обозначения точки на местности (при наличии)
	X	Y			
1	2	3	4	5	6
4487	488830.81	2364284.24	Картометрический метод	5.0	Закрепление отсутствует
4488	488836.51	2364303.37	Картометрический метод	5.0	Закрепление отсутствует
4489	488848.71	2364353.76	Картометрический метод	5.0	Закрепление отсутствует
4490	488853.84	2364374.36	Картометрический метод	5.0	Закрепление отсутствует
4491	488850.75	2364376.80	Картометрический метод	5.0	Закрепление отсутствует
4492	488822.59	2364379.37	Картометрический метод	5.0	Закрепление отсутствует
4493	488821.74	2364375.97	Картометрический метод	5.0	Закрепление отсутствует
4494	488802.07	2364379.04	Картометрический метод	5.0	Закрепление отсутствует
4495	488794.94	2364378.88	Картометрический метод	5.0	Закрепление отсутствует
4496	488784.96	2364376.21	Картометрический метод	5.0	Закрепление отсутствует
4497	488777.55	2364412.66	Картометрический метод	5.0	Закрепление отсутствует
4498	488776.57	2364425.31	Картометрический метод	5.0	Закрепление отсутствует
4499	488771.65	2364447.96	Картометрический метод	5.0	Закрепление отсутствует
4500	488734.72	2364428.87	Картометрический метод	5.0	Закрепление отсутствует
4501	488712.53	2364348.17	Картометрический метод	5.0	Закрепление отсутствует
4502	488724.12	2364346.48	Картометрический метод	5.0	Закрепление отсутствует
4503	488744.85	2364343.37	Картометрический метод	5.0	Закрепление отсутствует
4504	488747.87	2364343.05	Картометрический метод	5.0	Закрепление отсутствует
4505	488765.39	2364341.20	Картометрический метод	5.0	Закрепление отсутствует
4506	488780.96	2364340.51	Картометрический метод	5.0	Закрепление отсутствует
4507	488778.13	2364307.99	Картометрический метод	5.0	Закрепление отсутствует
4508	488787.75	2364291.36	Картометрический метод	5.0	Закрепление отсутствует
4509	488797.83	2364290.93	Картометрический метод	5.0	Закрепление отсутствует
4510	488830.75	2364284.13	Картометрический метод	5.0	Закрепление отсутствует
4487	488830.81	2364284.24	Картометрический метод	5.0	Закрепление отсутствует

2. Сведения о характерных точках границ объекта

Обозначение характерных точек границ	Координаты, м		Метод определения координат характерной точки	Средняя квадратическая погрешность положения характерной точки (Mt), м	Описание обозначения точки на местности (при наличии)
	X	Y			
1	2	3	4	5	6
4511	488863.20	2364419.21	Картометрический метод	5.0	Закрепление отсутствует
4512	488875.02	2364475.50	Картометрический метод	5.0	Закрепление отсутствует
4513	488891.34	2364555.95	Картометрический метод	5.0	Закрепление отсутствует
4514	488898.61	2364595.78	Картометрический метод	5.0	Закрепление отсутствует
4515	488897.60	2364595.96	Картометрический метод	5.0	Закрепление отсутствует
4516	488898.96	2364603.44	Картометрический метод	5.0	Закрепление отсутствует
4517	488900.20	2364603.21	Картометрический метод	5.0	Закрепление отсутствует
4518	488908.91	2364649.87	Картометрический метод	5.0	Закрепление отсутствует
4519	488910.00	2364655.65	Картометрический метод	5.0	Закрепление отсутствует
4520	488924.74	2364733.17	Картометрический метод	5.0	Закрепление отсутствует
4521	488926.05	2364740.03	Картометрический метод	5.0	Закрепление отсутствует
4522	488930.47	2364763.28	Картометрический метод	5.0	Закрепление отсутствует
4523	488922.08	2364765.41	Картометрический метод	5.0	Закрепление отсутствует
4524	488920.92	2364761.10	Картометрический метод	5.0	Закрепление отсутствует
4525	488884.56	2364769.00	Картометрический метод	5.0	Закрепление отсутствует
4526	488876.03	2364777.11	Картометрический метод	5.0	Закрепление отсутствует
4527	488868.54	2364784.22	Картометрический метод	5.0	Закрепление отсутствует
4528	488861.30	2364807.96	Картометрический метод	5.0	Закрепление отсутствует
4529	488856.70	2364808.41	Картометрический метод	5.0	Закрепление отсутствует
4530	488783.76	2364448.43	Картометрический метод	5.0	Закрепление отсутствует
4531	488796.08	2364449.07	Картометрический метод	5.0	Закрепление отсутствует
4532	488803.31	2364447.15	Картометрический метод	5.0	Закрепление отсутствует
4533	488820.74	2364442.51	Картометрический метод	5.0	Закрепление отсутствует
4534	488819.86	2364438.63	Картометрический метод	5.0	Закрепление отсутствует
4535	488828.66	2364437.04	Картометрический метод	5.0	Закрепление отсутствует

2. Сведения о характерных точках границ объекта

Обозначение характерных точек границ	Координаты, м		Метод определения координат характерной точки	Средняя квадратическая погрешность положения характерной точки (Mt), м	Описание обозначения точки на местности (при наличии)
	X	Y			
1	2	3	4	5	6
4536	488828.13	2364433.77	Картометрический метод	5.0	Закрепление отсутствует
4537	488828.87	2364423.71	Картометрический метод	5.0	Закрепление отсутствует
4538	488857.36	2364419.08	Картометрический метод	5.0	Закрепление отсутствует
4539	488857.55	2364419.98	Картометрический метод	5.0	Закрепление отсутствует
4511	488863.20	2364419.21	Картометрический метод	5.0	Закрепление отсутствует
4540	488968.81	2364959.53	Картометрический метод	5.0	Закрепление отсутствует
4541	488919.71	2364970.95	Картометрический метод	5.0	Закрепление отсутствует
4542	488913.65	2364969.96	Картометрический метод	5.0	Закрепление отсутствует
4543	488911.16	2364957.53	Картометрический метод	5.0	Закрепление отсутствует
4544	488901.18	2364933.42	Картометрический метод	5.0	Закрепление отсутствует
4545	488888.87	2364916.48	Картометрический метод	5.0	Закрепление отсутствует
4546	488871.36	2364897.05	Картометрический метод	5.0	Закрепление отсутствует
4547	488859.26	2364834.35	Картометрический метод	5.0	Закрепление отсутствует
4548	488862.82	2364833.99	Картометрический метод	5.0	Закрепление отсутствует
4549	488864.27	2364847.18	Картометрический метод	5.0	Закрепление отсутствует
4550	488880.06	2364845.29	Картометрический метод	5.0	Закрепление отсутствует
4551	488914.99	2364841.23	Картометрический метод	5.0	Закрепление отсутствует
4552	488934.66	2364839.20	Картометрический метод	5.0	Закрепление отсутствует
4553	488936.78	2364838.96	Картометрический метод	5.0	Закрепление отсутствует
4554	488940.20	2364839.20	Картометрический метод	5.0	Закрепление отсутствует
4555	488936.52	2364823.22	Картометрический метод	5.0	Закрепление отсутствует
4556	488941.64	2364822.21	Картометрический метод	5.0	Закрепление отсутствует
4557	488944.96	2364839.53	Картометрический метод	5.0	Закрепление отсутствует
4558	488945.92	2364844.53	Картометрический метод	5.0	Закрепление отсутствует
4559	488952.47	2364879.00	Картометрический метод	5.0	Закрепление отсутствует

2. Сведения о характерных точках границ объекта

Обозначение характерных точек границ	Координаты, м		Метод определения координат характерной точки	Средняя квадратическая погрешность положения характерной точки (Mt), м	Описание обозначения точки на местности (при наличии)
	X	Y			
1	2	3	4	5	6
4560	488954.06	2364887.37	Картометрический метод	5.0	Закрепление отсутствует
4561	488962.22	2364926.47	Картометрический метод	5.0	Закрепление отсутствует
4562	488963.12	2364930.88	Картометрический метод	5.0	Закрепление отсутствует
4540	488968.81	2364959.53	Картометрический метод	5.0	Закрепление отсутствует
4563	488995.51	2365068.45	Картометрический метод	5.0	Закрепление отсутствует
4564	488989.38	2365077.16	Картометрический метод	5.0	Закрепление отсутствует
4565	488979.64	2365086.66	Картометрический метод	5.0	Закрепление отсутствует
4566	488978.55	2365087.38	Картометрический метод	5.0	Закрепление отсутствует
4567	488959.97	2365099.70	Картометрический метод	5.0	Закрепление отсутствует
4568	488943.30	2365109.81	Картометрический метод	5.0	Закрепление отсутствует
4569	488917.43	2365124.98	Картометрический метод	5.0	Закрепление отсутствует
4570	488918.74	2365126.75	Картометрический метод	5.0	Закрепление отсутствует
4571	488893.40	2365141.14	Картометрический метод	5.0	Закрепление отсутствует
4572	488893.70	2365141.68	Картометрический метод	5.0	Закрепление отсутствует
4573	488866.41	2365158.23	Картометрический метод	5.0	Закрепление отсутствует
4574	488840.58	2365174.82	Картометрический метод	5.0	Закрепление отсутствует
4575	488809.29	2365195.97	Картометрический метод	5.0	Закрепление отсутствует
4576	488791.14	2365208.40	Картометрический метод	5.0	Закрепление отсутствует
4577	488780.68	2365215.60	Картометрический метод	5.0	Закрепление отсутствует
4578	488756.21	2365231.40	Картометрический метод	5.0	Закрепление отсутствует
4579	488718.62	2365256.56	Картометрический метод	5.0	Закрепление отсутствует
4580	488672.00	2365209.69	Картометрический метод	5.0	Закрепление отсутствует
4581	488698.24	2365184.99	Картометрический метод	5.0	Закрепление отсутствует
4582	488882.90	2365075.06	Картометрический метод	5.0	Закрепление отсутствует
4583	488909.84	2365053.56	Картометрический метод	5.0	Закрепление отсутствует

2. Сведения о характерных точках границ объекта

Обозначение характерных точек границ	Координаты, м		Метод определения координат характерной точки	Средняя квадратическая погрешность положения характерной точки (Mt), м	Описание обозначения точки на местности (при наличии)
	X	Y			
1	2	3	4	5	6
4584	488922.62	2365019.55	Картометрический метод	5.0	Закрепление отсутствует
4585	488913.65	2364969.96	Картометрический метод	5.0	Закрепление отсутствует
4586	488919.71	2364970.95	Картометрический метод	5.0	Закрепление отсутствует
4587	488968.81	2364959.53	Картометрический метод	5.0	Закрепление отсутствует
4588	488974.69	2364989.04	Картометрический метод	5.0	Закрепление отсутствует
4589	488975.73	2364995.01	Картометрический метод	5.0	Закрепление отсутствует
4590	488980.87	2365013.11	Картометрический метод	5.0	Закрепление отсутствует
4591	488988.61	2365043.62	Картометрический метод	5.0	Закрепление отсутствует
4592	488993.28	2365060.06	Картометрический метод	5.0	Закрепление отсутствует
4563	488995.51	2365068.45	Картометрический метод	5.0	Закрепление отсутствует
4593	489004.57	2365112.53	Картометрический метод	5.0	Закрепление отсутствует
4594	489009.34	2365140.69	Картометрический метод	5.0	Закрепление отсутствует
4595	489012.27	2365154.56	Картометрический метод	5.0	Закрепление отсутствует
4596	489015.85	2365175.09	Картометрический метод	5.0	Закрепление отсутствует
4597	489018.94	2365187.65	Картометрический метод	5.0	Закрепление отсутствует
4598	489033.26	2365254.71	Картометрический метод	5.0	Закрепление отсутствует
4599	489042.89	2365302.31	Картометрический метод	5.0	Закрепление отсутствует
4600	489049.67	2365341.25	Картометрический метод	5.0	Закрепление отсутствует
4601	489063.76	2365407.97	Картометрический метод	5.0	Закрепление отсутствует
4602	489066.78	2365421.95	Картометрический метод	5.0	Закрепление отсутствует
4603	489073.78	2365458.86	Картометрический метод	5.0	Закрепление отсутствует
4604	489084.73	2365509.69	Картометрический метод	5.0	Закрепление отсутствует
4605	489089.77	2365535.32	Картометрический метод	5.0	Закрепление отсутствует
4606	489093.19	2365553.09	Картометрический метод	5.0	Закрепление отсутствует
4607	489101.52	2365593.14	Картометрический метод	5.0	Закрепление отсутствует

2. Сведения о характерных точках границ объекта

Обозначение характерных точек границ	Координаты, м		Метод определения координат характерной точки	Средняя квадратическая погрешность положения характерной точки (Mt), м	Описание обозначения точки на местности (при наличии)
	X	Y			
1	2	3	4	5	6
4608	489105.73	2365614.55	Картометрический метод	5.0	Закрепление отсутствует
4609	489106.79	2365619.92	Картометрический метод	5.0	Закрепление отсутствует
4610	488976.51	2365488.02	Картометрический метод	5.0	Закрепление отсутствует
4611	488974.85	2365488.56	Картометрический метод	5.0	Закрепление отсутствует
4612	488974.29	2365485.76	Картометрический метод	5.0	Закрепление отсутствует
4613	488947.32	2365458.40	Картометрический метод	5.0	Закрепление отсутствует
4614	488957.73	2365453.83	Картометрический метод	5.0	Закрепление отсутствует
4615	488967.51	2365448.09	Картометрический метод	5.0	Закрепление отсутствует
4616	488975.76	2365440.29	Картометрический метод	5.0	Закрепление отсутствует
4617	488956.45	2365399.47	Картометрический метод	5.0	Закрепление отсутствует
4618	488963.16	2365391.75	Картометрический метод	5.0	Закрепление отсутствует
4619	488969.40	2365386.28	Картометрический метод	5.0	Закрепление отсутствует
4620	488974.66	2365383.62	Картометрический метод	5.0	Закрепление отсутствует
4621	488991.60	2365378.52	Картометрический метод	5.0	Закрепление отсутствует
4622	489000.60	2365374.24	Картометрический метод	5.0	Закрепление отсутствует
4623	489010.07	2365369.91	Картометрический метод	5.0	Закрепление отсутствует
4624	489016.10	2365368.06	Картометрический метод	5.0	Закрепление отсутствует
4625	489017.82	2365376.29	Картометрический метод	5.0	Закрепление отсутствует
4626	489041.49	2365371.00	Картометрический метод	5.0	Закрепление отсутствует
4627	489047.95	2365369.92	Картометрический метод	5.0	Закрепление отсутствует
4628	489050.43	2365370.04	Картометрический метод	5.0	Закрепление отсутствует
4629	489043.28	2365337.40	Картометрический метод	5.0	Закрепление отсутствует
4630	489007.13	2365348.18	Картометрический метод	5.0	Закрепление отсутствует
4631	489005.63	2365345.64	Картометрический метод	5.0	Закрепление отсутствует
4632	489003.67	2365344.15	Картометрический метод	5.0	Закрепление отсутствует

2. Сведения о характерных точках границ объекта

Обозначение характерных точек границ	Координаты, м		Метод определения координат характерной точки	Средняя квадратическая погрешность положения характерной точки (Mt), м	Описание обозначения точки на местности (при наличии)
	X	Y			
1	2	3	4	5	6
4633	489000.91	2365344.78	Картометрический метод	5.0	Закрепление отсутствует
4634	488968.45	2365356.66	Картометрический метод	5.0	Закрепление отсутствует
4635	488966.50	2365352.53	Картометрический метод	5.0	Закрепление отсутствует
4636	488923.28	2365261.14	Картометрический метод	5.0	Закрепление отсутствует
4637	488912.95	2365246.72	Картометрический метод	5.0	Закрепление отсутствует
4638	488904.63	2365238.19	Картометрический метод	5.0	Закрепление отсутствует
4639	488870.66	2365266.01	Картометрический метод	5.0	Закрепление отсутствует
4640	488848.22	2365279.79	Картометрический метод	5.0	Закрепление отсутствует
4641	488842.32	2365267.81	Картометрический метод	5.0	Закрепление отсутствует
4642	488816.23	2365215.57	Картометрический метод	5.0	Закрепление отсутствует
4643	488819.11	2365213.25	Картометрический метод	5.0	Закрепление отсутствует
4644	488828.99	2365205.88	Картометрический метод	5.0	Закрепление отсутствует
4645	488847.80	2365194.19	Картометрический метод	5.0	Закрепление отсутствует
4646	488874.10	2365177.07	Картометрический метод	5.0	Закрепление отсутствует
4647	488901.07	2365159.44	Картометрический метод	5.0	Закрепление отсутствует
4648	488921.58	2365146.44	Картометрический метод	5.0	Закрепление отсутствует
4649	488971.41	2365114.87	Картометрический метод	5.0	Закрепление отсутствует
4650	488977.21	2365112.35	Картометрический метод	5.0	Закрепление отсутствует
4651	488981.89	2365110.94	Картометрический метод	5.0	Закрепление отсутствует
4652	488985.26	2365110.52	Картометрический метод	5.0	Закрепление отсутствует
4653	488989.25	2365110.52	Картометрический метод	5.0	Закрепление отсутствует
4654	488994.37	2365111.09	Картометрический метод	5.0	Закрепление отсутствует
4593	489004.57	2365112.53	Картометрический метод	5.0	Закрепление отсутствует
4655	488990.05	2365670.65	Картометрический метод	5.0	Закрепление отсутствует
4656	489006.35	2365687.74	Картометрический метод	5.0	Закрепление отсутствует

2. Сведения о характерных точках границ объекта

Обозначение характерных точек границ	Координаты, м		Метод определения координат характерной точки	Средняя квадратическая погрешность положения характерной точки (Mt), м	Описание обозначения точки на местности (при наличии)
	X	Y			
1	2	3	4	5	6
4657	488990.19	2365703.62	Картометрический метод	5.0	Закрепление отсутствует
4658	489012.93	2365729.74	Картометрический метод	5.0	Закрепление отсутствует
4659	488973.93	2365773.97	Картометрический метод	5.0	Закрепление отсутствует
4660	488953.97	2365753.99	Картометрический метод	5.0	Закрепление отсутствует
4661	488942.78	2365742.13	Картометрический метод	5.0	Закрепление отсутствует
4662	488967.76	2365717.76	Картометрический метод	5.0	Закрепление отсутствует
4663	488958.54	2365692.25	Картометрический метод	5.0	Закрепление отсутствует
4664	488973.91	2365676.99	Картометрический метод	5.0	Закрепление отсутствует
4665	488982.11	2365669.43	Картометрический метод	5.0	Закрепление отсутствует
4666	488984.36	2365665.21	Картометрический метод	5.0	Закрепление отсутствует
4655	488990.05	2365670.65	Картометрический метод	5.0	Закрепление отсутствует
4667	487095.80	2363752.85	Картометрический метод	5.0	Закрепление отсутствует
4668	487089.60	2363760.88	Картометрический метод	5.0	Закрепление отсутствует
4669	487086.70	2363765.90	Картометрический метод	5.0	Закрепление отсутствует
4670	487084.62	2363770.96	Картометрический метод	5.0	Закрепление отсутствует
4671	487077.79	2363765.88	Картометрический метод	5.0	Закрепление отсутствует
4672	487073.25	2363761.96	Картометрический метод	5.0	Закрепление отсутствует
4673	487070.97	2363764.60	Картометрический метод	5.0	Закрепление отсутствует
4674	487057.37	2363752.87	Картометрический метод	5.0	Закрепление отсутствует
4675	487061.42	2363748.18	Картометрический метод	5.0	Закрепление отсутствует
4676	487056.34	2363742.55	Картометрический метод	5.0	Закрепление отсутствует
4677	487033.92	2363721.06	Картометрический метод	5.0	Закрепление отсутствует
4678	487041.32	2363713.82	Картометрический метод	5.0	Закрепление отсутствует
4679	487045.89	2363711.78	Картометрический метод	5.0	Закрепление отсутствует
4680	487047.78	2363711.63	Картометрический метод	5.0	Закрепление отсутствует

2. Сведения о характерных точках границ объекта

Обозначение характерных точек границ	Координаты, м		Метод определения координат характерной точки	Средняя квадратическая погрешность положения характерной точки (Mt), м	Описание обозначения точки на местности (при наличии)
	X	Y			
1	2	3	4	5	6
4681	487049.56	2363712.07	Картометрический метод	5.0	Закрепление отсутствует
4682	487094.02	2363750.47	Картометрический метод	5.0	Закрепление отсутствует
4667	487095.80	2363752.85	Картометрический метод	5.0	Закрепление отсутствует
4683	488387.10	2365156.31	Картометрический метод	5.0	Закрепление отсутствует
4684	488424.20	2365185.93	Картометрический метод	5.0	Закрепление отсутствует
4685	488450.82	2365205.12	Картометрический метод	5.0	Закрепление отсутствует
4686	488407.53	2365235.54	Картометрический метод	5.0	Закрепление отсутствует
4687	488508.81	2365308.56	Картометрический метод	5.0	Закрепление отсутствует
4688	488557.05	2365281.71	Картометрический метод	5.0	Закрепление отсутствует
4689	488636.26	2365337.94	Картометрический метод	5.0	Закрепление отсутствует
4690	488628.64	2365341.52	Картометрический метод	5.0	Закрепление отсутствует
4691	488621.57	2365345.78	Картометрический метод	5.0	Закрепление отсутствует
4692	488617.06	2365348.15	Картометрический метод	5.0	Закрепление отсутствует
4693	488610.93	2365350.64	Картометрический метод	5.0	Закрепление отсутствует
4694	488607.75	2365352.20	Картометрический метод	5.0	Закрепление отсутствует
4695	488606.97	2365354.14	Картометрический метод	5.0	Закрепление отсутствует
4696	488606.69	2365356.78	Картометрический метод	5.0	Закрепление отсутствует
4697	488605.95	2365359.32	Картометрический метод	5.0	Закрепление отсутствует
4698	488604.59	2365360.56	Картометрический метод	5.0	Закрепление отсутствует
4699	488598.95	2365363.30	Картометрический метод	5.0	Закрепление отсутствует
4700	488590.41	2365367.11	Картометрический метод	5.0	Закрепление отсутствует
4701	488581.23	2365370.51	Картометрический метод	5.0	Закрепление отсутствует
4702	488571.61	2365373.89	Картометрический метод	5.0	Закрепление отсутствует
4703	488561.25	2365377.35	Картометрический метод	5.0	Закрепление отсутствует
4704	488545.84	2365382.34	Картометрический метод	5.0	Закрепление отсутствует

2. Сведения о характерных точках границ объекта

Обозначение характерных точек границ	Координаты, м		Метод определения координат характерной точки	Средняя квадратическая погрешность положения характерной точки (Mt), м	Описание обозначения точки на местности (при наличии)
	X	Y			
1	2	3	4	5	6
4705	488527.18	2365388.27	Картометрический метод	5.0	Закрепление отсутствует
4706	488510.19	2365393.69	Картометрический метод	5.0	Закрепление отсутствует
4707	488488.08	2365400.83	Картометрический метод	5.0	Закрепление отсутствует
4708	488467.67	2365407.19	Картометрический метод	5.0	Закрепление отсутствует
4709	488448.19	2365413.26	Картометрический метод	5.0	Закрепление отсутствует
4710	488444.79	2365414.32	Картометрический метод	5.0	Закрепление отсутствует
4711	488434.09	2365379.57	Картометрический метод	5.0	Закрепление отсутствует
4712	488430.72	2365352.02	Картометрический метод	5.0	Закрепление отсутствует
4713	488381.34	2365349.43	Картометрический метод	5.0	Закрепление отсутствует
4714	488380.38	2365341.98	Картометрический метод	5.0	Закрепление отсутствует
4715	488378.58	2365331.40	Картометрический метод	5.0	Закрепление отсутствует
4716	488354.80	2365335.46	Картометрический метод	5.0	Закрепление отсутствует
4717	488341.41	2365336.39	Картометрический метод	5.0	Закрепление отсутствует
4718	488338.29	2365326.14	Картометрический метод	5.0	Закрепление отсутствует
4719	488320.11	2365339.21	Картометрический метод	5.0	Закрепление отсутствует
4720	488305.13	2365349.18	Картометрический метод	5.0	Закрепление отсутствует
4721	488300.82	2365341.87	Картометрический метод	5.0	Закрепление отсутствует
4722	488298.78	2365339.71	Картометрический метод	5.0	Закрепление отсутствует
4723	488290.54	2365325.24	Картометрический метод	5.0	Закрепление отсутствует
4724	488225.84	2365240.76	Картометрический метод	5.0	Закрепление отсутствует
4725	488219.95	2365233.10	Картометрический метод	5.0	Закрепление отсутствует
4726	488213.02	2365222.54	Картометрический метод	5.0	Закрепление отсутствует
4727	488206.60	2365210.45	Картометрический метод	5.0	Закрепление отсутствует
4728	488201.08	2365198.08	Картометрический метод	5.0	Закрепление отсутствует
4729	488190.50	2365168.00	Картометрический метод	5.0	Закрепление отсутствует

2. Сведения о характерных точках границ объекта

Обозначение характерных точек границ	Координаты, м		Метод определения координат характерной точки	Средняя квадратическая погрешность положения характерной точки (Mt), м	Описание обозначения точки на местности (при наличии)
	X	Y			
1	2	3	4	5	6
4730	488189.90	2365168.17	Картометрический метод	5.0	Закрепление отсутствует
4731	488182.57	2365147.90	Картометрический метод	5.0	Закрепление отсутствует
4732	488181.18	2365143.27	Картометрический метод	5.0	Закрепление отсутствует
4733	488176.63	2365124.97	Картометрический метод	5.0	Закрепление отсутствует
4734	488175.17	2365122.46	Картометрический метод	5.0	Закрепление отсутствует
4735	488184.45	2365119.58	Картометрический метод	5.0	Закрепление отсутствует
4736	488197.03	2365116.33	Картометрический метод	5.0	Закрепление отсутствует
4737	488229.70	2365114.17	Картометрический метод	5.0	Закрепление отсутствует
4738	488257.28	2365114.25	Картометрический метод	5.0	Закрепление отсутствует
4739	488280.66	2365117.38	Картометрический метод	5.0	Закрепление отсутствует
4740	488300.67	2365121.52	Картометрический метод	5.0	Закрепление отсутствует
4741	488324.85	2365128.42	Картометрический метод	5.0	Закрепление отсутствует
4742	488345.50	2365136.05	Картометрический метод	5.0	Закрепление отсутствует
4683	488387.10	2365156.31	Картометрический метод	5.0	Закрепление отсутствует
4743	488148.24	2365391.67	Картометрический метод	5.0	Закрепление отсутствует
4744	488149.18	2365391.41	Картометрический метод	5.0	Закрепление отсутствует
4745	488148.64	2365397.89	Картометрический метод	5.0	Закрепление отсутствует
4746	488150.12	2365406.34	Картометрический метод	5.0	Закрепление отсутствует
4747	488151.43	2365406.13	Картометрический метод	5.0	Закрепление отсутствует
4748	488157.61	2365444.73	Картометрический метод	5.0	Закрепление отсутствует
4749	488181.10	2365441.99	Картометрический метод	5.0	Закрепление отсутствует
4750	488326.04	2365412.10	Картометрический метод	5.0	Закрепление отсутствует
4751	488343.02	2365445.15	Картометрический метод	5.0	Закрепление отсутствует
4752	488298.81	2365457.53	Картометрический метод	5.0	Закрепление отсутствует
4753	488262.61	2365468.30	Картометрический метод	5.0	Закрепление отсутствует

2. Сведения о характерных точках границ объекта

Обозначение характерных точек границ	Координаты, м		Метод определения координат характерной точки	Средняя квадратическая погрешность положения характерной точки (Mt), м	Описание обозначения точки на местности (при наличии)
	X	Y			
1	2	3	4	5	6
4754	488235.74	2365476.69	Картометрический метод	5.0	Закрепление отсутствует
4755	488200.70	2365487.35	Картометрический метод	5.0	Закрепление отсутствует
4756	488200.89	2365487.81	Картометрический метод	5.0	Закрепление отсутствует
4757	488167.91	2365498.37	Картометрический метод	5.0	Закрепление отсутствует
4758	488165.66	2365498.73	Картометрический метод	5.0	Закрепление отсутствует
4759	488141.93	2365506.58	Картометрический метод	5.0	Закрепление отсутствует
4760	488113.02	2365515.79	Картометрический метод	5.0	Закрепление отсутствует
4761	488080.80	2365525.59	Картометрический метод	5.0	Закрепление отсутствует
4762	488072.56	2365498.44	Картометрический метод	5.0	Закрепление отсутствует
4763	488069.32	2365487.76	Картометрический метод	5.0	Закрепление отсутствует
4764	488072.27	2365484.85	Картометрический метод	5.0	Закрепление отсутствует
4765	488065.96	2365478.64	Картометрический метод	5.0	Закрепление отсутствует
4766	488071.69	2365460.10	Картометрический метод	5.0	Закрепление отсутствует
4767	488083.68	2365441.33	Картометрический метод	5.0	Закрепление отсутствует
4768	488079.50	2365437.00	Картометрический метод	5.0	Закрепление отсутствует
4769	488085.61	2365435.17	Картометрический метод	5.0	Закрепление отсутствует
4770	488090.81	2365432.41	Картометрический метод	5.0	Закрепление отсутствует
4771	488093.19	2365430.67	Картометрический метод	5.0	Закрепление отсутствует
4772	488106.64	2365420.32	Картометрический метод	5.0	Закрепление отсутствует
4773	488119.13	2365411.06	Картометрический метод	5.0	Закрепление отсутствует
4774	488133.52	2365401.10	Картометрический метод	5.0	Закрепление отсутствует
4743	488148.24	2365391.67	Картометрический метод	5.0	Закрепление отсутствует
4775	488308.29	2365377.62	Картометрический метод	5.0	Закрепление отсутствует
4776	488246.67	2365382.38	Картометрический метод	5.0	Закрепление отсутствует
4777	488244.00	2365367.55	Картометрический метод	5.0	Закрепление отсутствует

2. Сведения о характерных точках границ объекта

Обозначение характерных точек границ	Координаты, м		Метод определения координат характерной точки	Средняя квадратическая погрешность положения характерной точки (Mt), м	Описание обозначения точки на местности (при наличии)
	X	Y			
1	2	3	4	5	6
4778	488247.37	2365360.08	Картометрический метод	5.0	Закрепление отсутствует
4779	488233.80	2365339.41	Картометрический метод	5.0	Закрепление отсутствует
4780	488230.26	2365342.84	Картометрический метод	5.0	Закрепление отсутствует
4781	488221.21	2365330.66	Картометрический метод	5.0	Закрепление отсутствует
4782	488217.72	2365332.99	Картометрический метод	5.0	Закрепление отсутствует
4783	488204.85	2365311.86	Картометрический метод	5.0	Закрепление отсутствует
4784	488192.25	2365293.81	Картометрический метод	5.0	Закрепление отсутствует
4785	488160.14	2365244.21	Картометрический метод	5.0	Закрепление отсутствует
4786	488135.56	2365273.03	Картометрический метод	5.0	Закрепление отсутствует
4787	488112.03	2365300.77	Картометрический метод	5.0	Закрепление отсутствует
4788	488103.87	2365310.87	Картометрический метод	5.0	Закрепление отсутствует
4789	488080.88	2365338.43	Картометрический метод	5.0	Закрепление отсутствует
4790	488071.77	2365349.88	Картометрический метод	5.0	Закрепление отсутствует
4791	488068.54	2365353.69	Картометрический метод	5.0	Закрепление отсутствует
4792	488051.01	2365370.53	Картометрический метод	5.0	Закрепление отсутствует
4793	488036.52	2365380.36	Картометрический метод	5.0	Закрепление отсутствует
4794	488034.06	2365383.29	Картометрический метод	5.0	Закрепление отсутствует
4795	488032.35	2365387.45	Картометрический метод	5.0	Закрепление отсутствует
4796	488032.79	2365392.85	Картометрический метод	5.0	Закрепление отсутствует
4797	488035.74	2365397.42	Картометрический метод	5.0	Закрепление отсутствует
4798	488039.39	2365401.09	Картометрический метод	5.0	Закрепление отсутствует
4799	488043.39	2365405.62	Картометрический метод	5.0	Закрепление отсутствует
4800	488047.06	2365411.38	Картометрический метод	5.0	Закрепление отсутствует
4801	488048.51	2365417.44	Картометрический метод	5.0	Закрепление отсутствует
4802	488047.17	2365423.84	Картометрический метод	5.0	Закрепление отсутствует

2. Сведения о характерных точках границ объекта

Обозначение характерных точек границ	Координаты, м		Метод определения координат характерной точки	Средняя квадратическая погрешность положения характерной точки (Mt), м	Описание обозначения точки на местности (при наличии)
	X	Y			
1	2	3	4	5	6
4803	488044.36	2365429.59	Картометрический метод	5.0	Закрепление отсутствует
4804	488039.61	2365430.47	Картометрический метод	5.0	Закрепление отсутствует
4805	488035.60	2365432.52	Картометрический метод	5.0	Закрепление отсутствует
4806	488012.17	2365462.28	Картометрический метод	5.0	Закрепление отсутствует
4807	487901.56	2365388.05	Картометрический метод	5.0	Закрепление отсутствует
4808	487913.97	2365371.95	Картометрический метод	5.0	Закрепление отсутствует
4809	487924.82	2365356.67	Картометрический метод	5.0	Закрепление отсутствует
4810	487944.11	2365330.51	Картометрический метод	5.0	Закрепление отсутствует
4811	487964.91	2365301.16	Картометрический метод	5.0	Закрепление отсутствует
4812	488040.40	2365202.21	Картометрический метод	5.0	Закрепление отсутствует
4813	488050.81	2365190.58	Картометрический метод	5.0	Закрепление отсутствует
4814	488073.02	2365175.20	Картометрический метод	5.0	Закрепление отсутствует
4815	488103.67	2365156.63	Картометрический метод	5.0	Закрепление отсутствует
4816	488133.42	2365140.62	Картометрический метод	5.0	Закрепление отсутствует
4817	488150.75	2365132.14	Картометрический метод	5.0	Закрепление отсутствует
4818	488163.65	2365126.47	Картометрический метод	5.0	Закрепление отсутствует
4819	488164.80	2365126.18	Картометрический метод	5.0	Закрепление отсутствует
4820	488167.33	2365132.52	Картометрический метод	5.0	Закрепление отсутствует
4821	488169.35	2365135.89	Картометрический метод	5.0	Закрепление отсутствует
4822	488174.46	2365146.50	Картометрический метод	5.0	Закрепление отсутствует
4823	488178.81	2365157.13	Картометрический метод	5.0	Закрепление отсутствует
4824	488178.41	2365157.39	Картометрический метод	5.0	Закрепление отсутствует
4825	488185.29	2365177.74	Картометрический метод	5.0	Закрепление отсутствует
4826	488183.52	2365178.40	Картометрический метод	5.0	Закрепление отсутствует
4827	488188.66	2365193.31	Картометрический метод	5.0	Закрепление отсутствует

2. Сведения о характерных точках границ объекта

Обозначение характерных точек границ	Координаты, м		Метод определения координат характерной точки	Средняя квадратическая погрешность положения характерной точки (Mt), м	Описание обозначения точки на местности (при наличии)
	X	Y			
1	2	3	4	5	6
4828	488189.22	2365193.15	Картометрический метод	5.0	Закрепление отсутствует
4829	488193.57	2365204.57	Картометрический метод	5.0	Закрепление отсутствует
4830	488197.94	2365217.24	Картометрический метод	5.0	Закрепление отсутствует
4831	488200.22	2365222.23	Картометрический метод	5.0	Закрепление отсутствует
4832	488204.14	2365229.12	Картометрический метод	5.0	Закрепление отсутствует
4833	488209.31	2365237.08	Картометрический метод	5.0	Закрепление отсутствует
4834	488217.15	2365247.52	Картометрический метод	5.0	Закрепление отсутствует
4835	488282.47	2365333.05	Картометрический метод	5.0	Закрепление отсутствует
4836	488295.24	2365354.05	Картометрический метод	5.0	Закрепление отсутствует
4775	488308.29	2365377.62	Картометрический метод	5.0	Закрепление отсутствует
4837	488063.96	2365530.44	Картометрический метод	5.0	Закрепление отсутствует
4838	488063.70	2365530.57	Картометрический метод	5.0	Закрепление отсутствует
4839	488030.54	2365540.23	Картометрический метод	5.0	Закрепление отсутствует
4840	487968.92	2365559.62	Картометрический метод	5.0	Закрепление отсутствует
4841	487940.26	2365568.86	Картометрический метод	5.0	Закрепление отсутствует
4842	487909.41	2365578.29	Картометрический метод	5.0	Закрепление отсутствует
4843	487902.13	2365580.88	Картометрический метод	5.0	Закрепление отсутствует
4844	487878.57	2365588.90	Картометрический метод	5.0	Закрепление отсутствует
4845	487834.48	2365602.93	Картометрический метод	5.0	Закрепление отсутствует
4846	487784.05	2365620.00	Картометрический метод	5.0	Закрепление отсутствует
4847	487779.94	2365621.75	Картометрический метод	5.0	Закрепление отсутствует
4848	487766.79	2365629.51	Картометрический метод	5.0	Закрепление отсутствует
4849	487751.00	2365640.77	Картометрический метод	5.0	Закрепление отсутствует
4850	487818.03	2365510.55	Картометрический метод	5.0	Закрепление отсутствует
4851	487830.72	2365485.91	Картометрический метод	5.0	Закрепление отсутствует

2. Сведения о характерных точках границ объекта

Обозначение характерных точек границ	Координаты, м		Метод определения координат характерной точки	Средняя квадратическая погрешность положения характерной точки (Mt), м	Описание обозначения точки на местности (при наличии)
	X	Y			
1	2	3	4	5	6
4852	487835.83	2365476.78	Картометрический метод	5.0	Закрепление отсутствует
4853	487847.08	2365458.76	Картометрический метод	5.0	Закрепление отсутствует
4854	487860.04	2365440.23	Картометрический метод	5.0	Закрепление отсутствует
4855	487863.53	2365435.71	Картометрический метод	5.0	Закрепление отсутствует
4856	487887.02	2365404.78	Картометрический метод	5.0	Закрепление отсутствует
4857	487894.26	2365396.40	Картометрический метод	5.0	Закрепление отсутствует
4858	488009.08	2365473.46	Картометрический метод	5.0	Закрепление отсутствует
4859	488021.21	2365483.54	Картометрический метод	5.0	Закрепление отсутствует
4860	488030.11	2365493.29	Картометрический метод	5.0	Закрепление отсутствует
4861	488035.49	2365500.61	Картометрический метод	5.0	Закрепление отсутствует
4862	488050.28	2365517.14	Картометрический метод	5.0	Закрепление отсутствует
4837	488063.96	2365530.44	Картометрический метод	5.0	Закрепление отсутствует
4863	487988.38	2365573.46	Картометрический метод	5.0	Закрепление отсутствует
4864	488007.78	2365625.80	Картометрический метод	5.0	Закрепление отсутствует
4865	488011.86	2365635.95	Картометрический метод	5.0	Закрепление отсутствует
4866	488025.79	2365632.28	Картометрический метод	5.0	Закрепление отсутствует
4867	488026.70	2365632.78	Картометрический метод	5.0	Закрепление отсутствует
4868	487978.39	2365649.24	Картометрический метод	5.0	Закрепление отсутствует
4869	487804.71	2365710.22	Картометрический метод	5.0	Закрепление отсутствует
4870	487808.43	2365742.15	Картометрический метод	5.0	Закрепление отсутствует
4871	487745.85	2365937.15	Картометрический метод	5.0	Закрепление отсутствует
4872	487882.22	2365995.08	Картометрический метод	5.0	Закрепление отсутствует
4873	487972.66	2366057.05	Картометрический метод	5.0	Закрепление отсутствует
4874	487975.68	2366088.82	Картометрический метод	5.0	Закрепление отсутствует
4875	487964.60	2366105.76	Картометрический метод	5.0	Закрепление отсутствует

2. Сведения о характерных точках границ объекта

Обозначение характерных точек границ	Координаты, м		Метод определения координат характерной точки	Средняя квадратическая погрешность положения характерной точки (Mt), м	Описание обозначения точки на местности (при наличии)
	X	Y			
1	2	3	4	5	6
4876	487957.92	2366101.54	Картометрический метод	5.0	Закрепление отсутствует
4877	487948.90	2366097.15	Картометрический метод	5.0	Закрепление отсутствует
4878	487925.64	2366087.06	Картометрический метод	5.0	Закрепление отсутствует
4879	487873.62	2366062.80	Картометрический метод	5.0	Закрепление отсутствует
4880	487835.31	2366047.22	Картометрический метод	5.0	Закрепление отсутствует
4881	487811.07	2366035.94	Картометрический метод	5.0	Закрепление отсутствует
4882	487784.84	2366023.74	Картометрический метод	5.0	Закрепление отсутствует
4883	487746.29	2366008.10	Картометрический метод	5.0	Закрепление отсутствует
4884	487725.19	2365997.31	Картометрический метод	5.0	Закрепление отсутствует
4885	487706.06	2365988.49	Картометрический метод	5.0	Закрепление отсутствует
4886	487702.12	2365986.07	Картометрический метод	5.0	Закрепление отсутствует
4887	487686.27	2365978.84	Картометрический метод	5.0	Закрепление отсутствует
4888	487686.12	2365979.20	Картометрический метод	5.0	Закрепление отсутствует
4889	487664.64	2365969.57	Картометрический метод	5.0	Закрепление отсутствует
4890	487629.09	2365952.24	Картометрический метод	5.0	Закрепление отсутствует
4891	487629.67	2365950.66	Картометрический метод	5.0	Закрепление отсутствует
4892	487626.82	2365949.58	Картометрический метод	5.0	Закрепление отсутствует
4893	487640.00	2365914.10	Картометрический метод	5.0	Закрепление отсутствует
4894	487673.04	2365826.08	Картометрический метод	5.0	Закрепление отсутствует
4895	487687.44	2365789.59	Картометрический метод	5.0	Закрепление отсутствует
4896	487697.43	2365761.88	Картометрический метод	5.0	Закрепление отсутствует
4897	487709.10	2365730.27	Картометрический метод	5.0	Закрепление отсутствует
4898	487725.35	2365699.66	Картометрический метод	5.0	Закрепление отсутствует
4899	487734.28	2365685.39	Картометрический метод	5.0	Закрепление отсутствует
4900	487737.92	2365679.88	Картометрический метод	5.0	Закрепление отсутствует

2. Сведения о характерных точках границ объекта

Обозначение характерных точек границ	Координаты, м		Метод определения координат характерной точки	Средняя квадратическая погрешность положения характерной точки (Mt), м	Описание обозначения точки на местности (при наличии)
	X	Y			
1	2	3	4	5	6
4901	487746.81	2365669.23	Картометрический метод	5.0	Закрепление отсутствует
4902	487755.19	2365661.48	Картометрический метод	5.0	Закрепление отсутствует
4903	487761.97	2365656.02	Картометрический метод	5.0	Закрепление отсутствует
4904	487784.22	2365641.27	Картометрический метод	5.0	Закрепление отсутствует
4905	487834.81	2365619.95	Картометрический метод	5.0	Закрепление отсутствует
4906	487861.30	2365611.61	Картометрический метод	5.0	Закрепление отсутствует
4907	487889.68	2365603.72	Картометрический метод	5.0	Закрепление отсутствует
4908	487923.09	2365593.72	Картометрический метод	5.0	Закрепление отсутствует
4909	487958.37	2365582.42	Картометрический метод	5.0	Закрепление отсутствует
4863	487988.38	2365573.46	Картометрический метод	5.0	Закрепление отсутствует
4910	488622.80	2365374.95	Картометрический метод	5.0	Закрепление отсутствует
4911	488651.64	2365415.59	Картометрический метод	5.0	Закрепление отсутствует
4912	488616.15	2365429.64	Картометрический метод	5.0	Закрепление отсутствует
4913	488414.66	2365499.25	Картометрический метод	5.0	Закрепление отсутствует
4914	488181.40	2365580.09	Картометрический метод	5.0	Закрепление отсутствует
4915	488040.82	2365627.98	Картометрический метод	5.0	Закрепление отсутствует
4916	488035.20	2365614.86	Картометрический метод	5.0	Закрепление отсутствует
4917	488032.39	2365607.51	Картометрический метод	5.0	Закрепление отсутствует
4918	488027.66	2365591.78	Картометрический метод	5.0	Закрепление отсутствует
4919	488017.96	2365564.19	Картометрический метод	5.0	Закрепление отсутствует
4920	488018.83	2365563.91	Картометрический метод	5.0	Закрепление отсутствует
4921	488073.16	2365546.60	Картометрический метод	5.0	Закрепление отсутствует
4922	488080.99	2365543.78	Картометрический метод	5.0	Закрепление отсутствует
4923	488083.39	2365543.10	Картометрический метод	5.0	Закрепление отсутствует
4924	488107.55	2365536.16	Картометрический метод	5.0	Закрепление отсутствует

2. Сведения о характерных точках границ объекта

Обозначение характерных точек границ	Координаты, м		Метод определения координат характерной точки	Средняя квадратическая погрешность положения характерной точки (Mt), м	Описание обозначения точки на местности (при наличии)
	X	Y			
1	2	3	4	5	6
4925	488149.54	2365523.94	Картометрический метод	5.0	Закрепление отсутствует
4926	488149.31	2365523.19	Картометрический метод	5.0	Закрепление отсутствует
4927	488154.56	2365521.94	Картометрический метод	5.0	Закрепление отсутствует
4928	488177.94	2365514.75	Картометрический метод	5.0	Закрепление отсутствует
4929	488268.60	2365487.22	Картометрический метод	5.0	Закрепление отсутствует
4930	488321.48	2365471.98	Картометрический метод	5.0	Закрепление отсутствует
4931	488373.12	2365457.16	Картометрический метод	5.0	Закрепление отсутствует
4932	488433.29	2365436.52	Картометрический метод	5.0	Закрепление отсутствует
4933	488496.52	2365418.15	Картометрический метод	5.0	Закрепление отсутствует
4934	488572.64	2365393.76	Картометрический метод	5.0	Закрепление отсутствует
4935	488588.15	2365388.86	Картометрический метод	5.0	Закрепление отсутствует
4936	488594.95	2365386.48	Картометрический метод	5.0	Закрепление отсутствует
4937	488603.56	2365383.73	Картометрический метод	5.0	Закрепление отсутствует
4938	488611.30	2365380.74	Картометрический метод	5.0	Закрепление отсутствует
4939	488615.29	2365379.24	Картометрический метод	5.0	Закрепление отсутствует
4940	488620.87	2365376.27	Картометрический метод	5.0	Закрепление отсутствует
4910	488622.80	2365374.95	Картометрический метод	5.0	Закрепление отсутствует
4941	488058.74	2364939.01	Картометрический метод	5.0	Закрепление отсутствует
4942	488085.33	2364948.60	Картометрический метод	5.0	Закрепление отсутствует
4943	488094.15	2364953.81	Картометрический метод	5.0	Закрепление отсутствует
4944	488165.45	2364995.94	Картометрический метод	5.0	Закрепление отсутствует
4945	488189.06	2365009.88	Картометрический метод	5.0	Закрепление отсутствует
4946	488306.30	2365090.90	Картометрический метод	5.0	Закрепление отсутствует
4947	488340.07	2365118.57	Картометрический метод	5.0	Закрепление отсутствует
4948	488332.15	2365115.75	Картометрический метод	5.0	Закрепление отсутствует

2. Сведения о характерных точках границ объекта

Обозначение характерных точек границ	Координаты, м		Метод определения координат характерной точки	Средняя квадратическая погрешность положения характерной точки (Mt), м	Описание обозначения точки на местности (при наличии)
	X	Y			
1	2	3	4	5	6
4949	488303.11	2365107.83	Картометрический метод	5.0	Закрепление отсутствует
4950	488263.05	2365101.23	Картометрический метод	5.0	Закрепление отсутствует
4951	488230.67	2365099.87	Картометрический метод	5.0	Закрепление отсутствует
4952	488205.70	2365100.60	Картометрический метод	5.0	Закрепление отсутствует
4953	488178.92	2365103.34	Картометрический метод	5.0	Закрепление отсутствует
4954	488154.14	2365108.33	Картометрический метод	5.0	Закрепление отсутствует
4955	488129.11	2365115.46	Картометрический метод	5.0	Закрепление отсутствует
4956	488127.19	2365105.16	Картометрический метод	5.0	Закрепление отсутствует
4957	488123.66	2365090.58	Картометрический метод	5.0	Закрепление отсутствует
4958	488162.18	2365079.66	Картометрический метод	5.0	Закрепление отсутствует
4959	488165.38	2365078.64	Картометрический метод	5.0	Закрепление отсутствует
4960	488162.67	2365069.31	Картометрический метод	5.0	Закрепление отсутствует
4961	488159.84	2365059.53	Картометрический метод	5.0	Закрепление отсутствует
4962	488168.18	2365051.12	Картометрический метод	5.0	Закрепление отсутствует
4963	488172.06	2365047.09	Картометрический метод	5.0	Закрепление отсутствует
4964	488184.86	2365040.69	Картометрический метод	5.0	Закрепление отсутствует
4965	488174.86	2365033.00	Картометрический метод	5.0	Закрепление отсутствует
4966	488154.96	2365017.72	Картометрический метод	5.0	Закрепление отсутствует
4967	488153.87	2365016.86	Картометрический метод	5.0	Закрепление отсутствует
4968	488142.67	2365029.42	Картометрический метод	5.0	Закрепление отсутствует
4969	488138.06	2365025.58	Картометрический метод	5.0	Закрепление отсутствует
4970	488122.87	2365043.88	Картометрический метод	5.0	Закрепление отсутствует
4971	488108.40	2365032.57	Картометрический метод	5.0	Закрепление отсутствует
4972	488103.75	2365028.43	Картометрический метод	5.0	Закрепление отсутствует
4973	488097.25	2365035.60	Картометрический метод	5.0	Закрепление отсутствует

2. Сведения о характерных точках границ объекта

Обозначение характерных точек границ	Координаты, м		Метод определения координат характерной точки	Средняя квадратическая погрешность положения характерной точки (Mt), м	Описание обозначения точки на местности (при наличии)
	X	Y			
1	2	3	4	5	6
4974	488085.26	2365049.53	Картометрический метод	5.0	Закрепление отсутствует
4975	488087.79	2365051.97	Картометрический метод	5.0	Закрепление отсутствует
4976	488103.88	2365066.09	Картометрический метод	5.0	Закрепление отсутствует
4977	488104.78	2365066.86	Картометрический метод	5.0	Закрепление отсутствует
4978	488101.87	2365070.47	Картометрический метод	5.0	Закрепление отсутствует
4979	488081.24	2365092.31	Картометрический метод	5.0	Закрепление отсутствует
4980	488070.28	2365101.29	Картометрический метод	5.0	Закрепление отсутствует
4981	488067.94	2365098.79	Картометрический метод	5.0	Закрепление отсутствует
4982	488061.84	2365092.26	Картометрический метод	5.0	Закрепление отсутствует
4983	488061.17	2365091.52	Картометрический метод	5.0	Закрепление отсутствует
4984	488059.79	2365089.86	Картометрический метод	5.0	Закрепление отсутствует
4985	488040.21	2365105.15	Картометрический метод	5.0	Закрепление отсутствует
4986	488033.53	2365097.46	Картометрический метод	5.0	Закрепление отсутствует
4987	488030.94	2365102.31	Картометрический метод	5.0	Закрепление отсутствует
4988	488018.55	2365119.79	Картометрический метод	5.0	Закрепление отсутствует
4989	488029.31	2365134.11	Картометрический метод	5.0	Закрепление отсутствует
4990	487989.48	2365166.60	Картометрический метод	5.0	Закрепление отсутствует
4991	487982.75	2365153.30	Картометрический метод	5.0	Закрепление отсутствует
4992	487981.02	2365150.71	Картометрический метод	5.0	Закрепление отсутствует
4993	487978.82	2365148.14	Картометрический метод	5.0	Закрепление отсутствует
4994	487974.48	2365144.48	Картометрический метод	5.0	Закрепление отсутствует
4995	487958.72	2365132.13	Картометрический метод	5.0	Закрепление отсутствует
4996	487955.71	2365128.89	Картометрический метод	5.0	Закрепление отсутствует
4997	487953.58	2365124.99	Картометрический метод	5.0	Закрепление отсутствует
4998	487952.05	2365119.65	Картометрический метод	5.0	Закрепление отсутствует

2. Сведения о характерных точках границ объекта

Обозначение характерных точек границ	Координаты, м		Метод определения координат характерной точки	Средняя квадратическая погрешность положения характерной точки (Mt), м	Описание обозначения точки на местности (при наличии)
	X	Y			
1	2	3	4	5	6
4999	487949.51	2365113.06	Картометрический метод	5.0	Закрепление отсутствует
5000	487963.70	2365092.38	Картометрический метод	5.0	Закрепление отсутствует
5001	487988.28	2365055.67	Картометрический метод	5.0	Закрепление отсутствует
5002	488017.59	2365010.33	Картометрический метод	5.0	Закрепление отсутствует
5003	488041.03	2364972.78	Картометрический метод	5.0	Закрепление отсутствует
5004	488046.77	2364961.86	Картометрический метод	5.0	Закрепление отсутствует
5005	488046.48	2364961.62	Картометрический метод	5.0	Закрепление отсутствует
5006	488047.98	2364959.56	Картометрический метод	5.0	Закрепление отсутствует
4941	488058.74	2364939.01	Картометрический метод	5.0	Закрепление отсутствует
5007	488171.82	2365111.98	Картометрический метод	5.0	Закрепление отсутствует
5008	488151.23	2365119.87	Картометрический метод	5.0	Закрепление отсутствует
5009	488133.72	2365128.16	Картометрический метод	5.0	Закрепление отсутствует
5010	488131.02	2365122.27	Картометрический метод	5.0	Закрепление отсутствует
5011	488155.81	2365115.18	Картометрический метод	5.0	Закрепление отсутствует
5007	488171.82	2365111.98	Картометрический метод	5.0	Закрепление отсутствует
5012	487968.35	2364906.25	Картометрический метод	5.0	Закрепление отсутствует
5013	488053.07	2364936.95	Картометрический метод	5.0	Закрепление отсутствует
5014	488035.83	2364969.80	Картометрический метод	5.0	Закрепление отсутствует
5015	488012.53	2365007.11	Картометрический метод	5.0	Закрепление отсутствует
5016	487983.26	2365052.37	Картометрический метод	5.0	Закрепление отсутствует
5017	487964.23	2365080.88	Картометрический метод	5.0	Закрепление отсутствует
5018	487946.25	2365107.22	Картометрический метод	5.0	Закрепление отсутствует
5019	487944.31	2365104.45	Картометрический метод	5.0	Закрепление отсутствует
5020	487940.62	2365100.13	Картометрический метод	5.0	Закрепление отсутствует
5021	487912.24	2365076.65	Картометрический метод	5.0	Закрепление отсутствует

2. Сведения о характерных точках границ объекта

Обозначение характерных точек границ	Координаты, м		Метод определения координат характерной точки	Средняя квадратическая погрешность положения характерной точки (Mt), м	Описание обозначения точки на местности (при наличии)
	X	Y			
1	2	3	4	5	6
5022	487867.85	2365044.43	Картометрический метод	5.0	Закрепление отсутствует
5023	487925.37	2364962.92	Картометрический метод	5.0	Закрепление отсутствует
5012	487968.35	2364906.25	Картометрический метод	5.0	Закрепление отсутствует
5024	487815.57	2365110.95	Картометрический метод	5.0	Закрепление отсутствует
5025	487809.87	2365124.90	Картометрический метод	5.0	Закрепление отсутствует
5026	487806.86	2365129.22	Картометрический метод	5.0	Закрепление отсутствует
5027	487805.09	2365132.55	Картометрический метод	5.0	Закрепление отсутствует
5028	487802.74	2365137.44	Картометрический метод	5.0	Закрепление отсутствует
5029	487801.03	2365147.57	Картометрический метод	5.0	Закрепление отсутствует
5030	487787.32	2365138.22	Картометрический метод	5.0	Закрепление отсутствует
5031	487747.90	2365217.35	Картометрический метод	5.0	Закрепление отсутствует
5032	487749.13	2365218.72	Картометрический метод	5.0	Закрепление отсутствует
5033	487741.62	2365231.30	Картометрический метод	5.0	Закрепление отсутствует
5034	487744.07	2365233.45	Картометрический метод	5.0	Закрепление отсутствует
5035	487728.43	2365293.62	Картометрический метод	5.0	Закрепление отсутствует
5036	487724.81	2365292.71	Картометрический метод	5.0	Закрепление отсутствует
5037	487716.31	2365288.70	Картометрический метод	5.0	Закрепление отсутствует
5038	487711.74	2365288.03	Картометрический метод	5.0	Закрепление отсутствует
5039	487707.56	2365282.81	Картометрический метод	5.0	Закрепление отсутствует
5040	487698.91	2365275.81	Картометрический метод	5.0	Закрепление отсутствует
5041	487687.27	2365261.88	Картометрический метод	5.0	Закрепление отсутствует
5042	487670.08	2365235.89	Картометрический метод	5.0	Закрепление отсутствует
5043	487669.83	2365232.85	Картометрический метод	5.0	Закрепление отсутствует
5044	487669.64	2365230.00	Картометрический метод	5.0	Закрепление отсутствует
5045	487670.74	2365225.76	Картометрический метод	5.0	Закрепление отсутствует

2. Сведения о характерных точках границ объекта

Обозначение характерных точек границ	Координаты, м		Метод определения координат характерной точки	Средняя квадратическая погрешность положения характерной точки (Mt), м	Описание обозначения точки на местности (при наличии)
	X	Y			
1	2	3	4	5	6
5046	487671.07	2365224.50	Картометрический метод	5.0	Закрепление отсутствует
5047	487683.05	2365214.68	Картометрический метод	5.0	Закрепление отсутствует
5048	487683.43	2365215.04	Картометрический метод	5.0	Закрепление отсутствует
5049	487705.29	2365194.79	Картометрический метод	5.0	Закрепление отсутствует
5050	487707.15	2365193.19	Картометрический метод	5.0	Закрепление отсутствует
5051	487714.98	2365186.42	Картометрический метод	5.0	Закрепление отсутствует
5052	487726.94	2365174.78	Картометрический метод	5.0	Закрепление отсутствует
5053	487729.29	2365172.89	Картометрический метод	5.0	Закрепление отсутствует
5054	487737.19	2365165.53	Картометрический метод	5.0	Закрепление отсутствует
5055	487744.12	2365159.24	Картометрический метод	5.0	Закрепление отсутствует
5056	487751.19	2365152.87	Картометрический метод	5.0	Закрепление отсутствует
5057	487755.44	2365150.42	Картометрический метод	5.0	Закрепление отсутствует
5058	487777.02	2365130.08	Картометрический метод	5.0	Закрепление отсутствует
5059	487787.27	2365120.50	Картометрический метод	5.0	Закрепление отсутствует
5060	487788.94	2365121.81	Картометрический метод	5.0	Закрепление отсутствует
5061	487795.00	2365115.07	Картометрический метод	5.0	Закрепление отсутствует
5062	487799.82	2365111.18	Картометрический метод	5.0	Закрепление отсутствует
5063	487805.26	2365108.79	Картометрический метод	5.0	Закрепление отсутствует
5064	487811.93	2365110.90	Картометрический метод	5.0	Закрепление отсутствует
5065	487814.79	2365111.07	Картометрический метод	5.0	Закрепление отсутствует
5024	487815.57	2365110.95	Картометрический метод	5.0	Закрепление отсутствует
5066	487697.18	2365287.38	Картометрический метод	5.0	Закрепление отсутствует
5067	487637.53	2365339.41	Картометрический метод	5.0	Закрепление отсутствует
5068	487634.48	2365337.09	Картометрический метод	5.0	Закрепление отсутствует
5069	487614.37	2365358.94	Картометрический метод	5.0	Закрепление отсутствует

2. Сведения о характерных точках границ объекта

Обозначение характерных точек границ	Координаты, м		Метод определения координат характерной точки	Средняя квадратическая погрешность положения характерной точки (Mt), м	Описание обозначения точки на местности (при наличии)
	X	Y			
1	2	3	4	5	6
5070	487608.08	2365372.80	Картометрический метод	5.0	Закрепление отсутствует
5071	487585.87	2365359.39	Картометрический метод	5.0	Закрепление отсутствует
5072	487570.04	2365354.06	Картометрический метод	5.0	Закрепление отсутствует
5073	487558.34	2365376.33	Картометрический метод	5.0	Закрепление отсутствует
5074	487547.26	2365390.59	Картометрический метод	5.0	Закрепление отсутствует
5075	487530.69	2365405.43	Картометрический метод	5.0	Закрепление отсутствует
5076	487527.28	2365405.03	Картометрический метод	5.0	Закрепление отсутствует
5077	487521.56	2365406.33	Картометрический метод	5.0	Закрепление отсутствует
5078	487523.39	2365407.93	Картометрический метод	5.0	Закрепление отсутствует
5079	487530.91	2365413.58	Картометрический метод	5.0	Закрепление отсутствует
5080	487536.03	2365416.56	Картометрический метод	5.0	Закрепление отсутствует
5081	487512.48	2365465.04	Картометрический метод	5.0	Закрепление отсутствует
5082	487496.10	2365452.20	Картометрический метод	5.0	Закрепление отсутствует
5083	487494.99	2365460.75	Картометрический метод	5.0	Закрепление отсутствует
5084	487495.34	2365467.76	Картометрический метод	5.0	Закрепление отсутствует
5085	487483.70	2365492.42	Картометрический метод	5.0	Закрепление отсутствует
5086	487479.55	2365494.52	Картометрический метод	5.0	Закрепление отсутствует
5087	487445.38	2365543.39	Картометрический метод	5.0	Закрепление отсутствует
5088	487459.01	2365550.98	Картометрический метод	5.0	Закрепление отсутствует
5089	487456.82	2365557.26	Картометрический метод	5.0	Закрепление отсутствует
5090	487439.68	2365590.41	Картометрический метод	5.0	Закрепление отсутствует
5091	487420.19	2365579.49	Картометрический метод	5.0	Закрепление отсутствует
5092	487395.77	2365615.35	Картометрический метод	5.0	Закрепление отсутствует
5093	487391.32	2365613.65	Картометрический метод	5.0	Закрепление отсутствует
5094	487375.65	2365645.82	Картометрический метод	5.0	Закрепление отсутствует

2. Сведения о характерных точках границ объекта

Обозначение характерных точек границ	Координаты, м		Метод определения координат характерной точки	Средняя квадратическая погрешность положения характерной точки (Mt), м	Описание обозначения точки на местности (при наличии)
	X	Y			
1	2	3	4	5	6
5095	487370.56	2365652.80	Картометрический метод	5.0	Закрепление отсутствует
5096	487394.19	2365666.02	Картометрический метод	5.0	Закрепление отсутствует
5097	487402.58	2365670.76	Картометрический метод	5.0	Закрепление отсутствует
5098	487393.39	2365688.98	Картометрический метод	5.0	Закрепление отсутствует
5099	487380.96	2365692.67	Картометрический метод	5.0	Закрепление отсутствует
5100	487376.91	2365697.03	Картометрический метод	5.0	Закрепление отсутствует
5101	487372.81	2365699.26	Картометрический метод	5.0	Закрепление отсутствует
5102	487359.22	2365699.77	Картометрический метод	5.0	Закрепление отсутствует
5103	487336.87	2365717.37	Картометрический метод	5.0	Закрепление отсутствует
5104	487338.17	2365732.14	Картометрический метод	5.0	Закрепление отсутствует
5105	487335.78	2365737.83	Картометрический метод	5.0	Закрепление отсутствует
5106	487318.57	2365764.41	Картометрический метод	5.0	Закрепление отсутствует
5107	487270.84	2365744.20	Картометрический метод	5.0	Закрепление отсутствует
5108	487276.72	2365729.85	Картометрический метод	5.0	Закрепление отсутствует
5109	487289.34	2365692.31	Картометрический метод	5.0	Закрепление отсутствует
5110	487302.81	2365656.90	Картометрический метод	5.0	Закрепление отсутствует
5111	487318.81	2365623.99	Картометрический метод	5.0	Закрепление отсутствует
5112	487338.30	2365584.08	Картометрический метод	5.0	Закрепление отсутствует
5113	487361.35	2365546.47	Картометрический метод	5.0	Закрепление отсутствует
5114	487422.26	2365437.81	Картометрический метод	5.0	Закрепление отсутствует
5115	487431.37	2365422.01	Картометрический метод	5.0	Закрепление отсутствует
5116	487440.73	2365408.12	Картометрический метод	5.0	Закрепление отсутствует
5117	487449.33	2365396.94	Картометрический метод	5.0	Закрепление отсутствует
5118	487466.25	2365378.23	Картометрический метод	5.0	Закрепление отсутствует
5119	487480.69	2365364.93	Картометрический метод	5.0	Закрепление отсутствует

2. Сведения о характерных точках границ объекта

Обозначение характерных точек границ	Координаты, м		Метод определения координат характерной точки	Средняя квадратическая погрешность положения характерной точки (Mt), м	Описание обозначения точки на местности (при наличии)
	X	Y			
1	2	3	4	5	6
5120	487493.88	2365354.46	Картометрический метод	5.0	Закрепление отсутствует
5121	487510.11	2365343.43	Картометрический метод	5.0	Закрепление отсутствует
5122	487523.44	2365335.30	Картометрический метод	5.0	Закрепление отсутствует
5123	487537.72	2365326.08	Картометрический метод	5.0	Закрепление отсутствует
5124	487555.21	2365313.96	Картометрический метод	5.0	Закрепление отсутствует
5125	487618.00	2365268.55	Картометрический метод	5.0	Закрепление отсутствует
5126	487627.50	2365260.65	Картометрический метод	5.0	Закрепление отсутствует
5127	487656.78	2365237.22	Картометрический метод	5.0	Закрепление отсутствует
5128	487675.63	2365259.25	Картометрический метод	5.0	Закрепление отсутствует
5129	487679.00	2365262.63	Картометрический метод	5.0	Закрепление отсутствует
5130	487689.88	2365272.27	Картометрический метод	5.0	Закрепление отсутствует
5131	487687.41	2365274.72	Картометрический метод	5.0	Закрепление отсутствует
5066	487697.18	2365287.38	Картометрический метод	5.0	Закрепление отсутствует
5132	487393.42	2365689.08	Картометрический метод	5.0	Закрепление отсутствует
5133	487370.10	2365703.23	Картометрический метод	5.0	Закрепление отсутствует
5134	487359.46	2365712.15	Картометрический метод	5.0	Закрепление отсутствует
5135	487350.80	2365720.83	Картометрический метод	5.0	Закрепление отсутствует
5136	487343.55	2365729.31	Картометрический метод	5.0	Закрепление отсутствует
5137	487335.11	2365741.09	Картометрический метод	5.0	Закрепление отсутствует
5138	487327.73	2365753.83	Картометрический метод	5.0	Закрепление отсутствует
5139	487321.96	2365766.15	Картометрический метод	5.0	Закрепление отсутствует
5140	487318.64	2365764.48	Картометрический метод	5.0	Закрепление отсутствует
5141	487335.86	2365737.88	Картометрический метод	5.0	Закрепление отсутствует
5142	487338.26	2365732.18	Картометрический метод	5.0	Закрепление отсутствует
5143	487336.97	2365717.42	Картометрический метод	5.0	Закрепление отсутствует

2. Сведения о характерных точках границ объекта

Обозначение характерных точек границ	Координаты, м		Метод определения координат характерной точки	Средняя квадратическая погрешность положения характерной точки (Mt), м	Описание обозначения точки на местности (при наличии)
	X	Y			
1	2	3	4	5	6
5144	487359.26	2365699.87	Картометрический метод	5.0	Закрепление отсутствует
5145	487372.86	2365699.35	Картометрический метод	5.0	Закрепление отсутствует
5146	487376.96	2365697.12	Картометрический метод	5.0	Закрепление отсутствует
5147	487381.01	2365692.76	Картометрический метод	5.0	Закрепление отсутствует
5132	487393.42	2365689.08	Картометрический метод	5.0	Закрепление отсутствует
5148	487697.25	2365287.46	Картометрический метод	5.0	Закрепление отсутствует
5149	487711.12	2365304.44	Картометрический метод	5.0	Закрепление отсутствует
5150	487723.43	2365318.14	Картометрический метод	5.0	Закрепление отсутствует
5151	487736.86	2365331.84	Картометрический метод	5.0	Закрепление отсутствует
5152	487747.32	2365340.76	Картометрический метод	5.0	Закрепление отсутствует
5153	487726.14	2365369.39	Картометрический метод	5.0	Закрепление отсутствует
5154	487634.03	2365424.44	Картометрический метод	5.0	Закрепление отсутствует
5155	487633.16	2365425.63	Картометрический метод	5.0	Закрепление отсутствует
5156	487541.61	2365594.73	Картометрический метод	5.0	Закрепление отсутствует
5157	487483.14	2365631.73	Картометрический метод	5.0	Закрепление отсутствует
5158	487412.74	2365676.26	Картометрический метод	5.0	Закрепление отсутствует
5159	487393.48	2365689.03	Картометрический метод	5.0	Закрепление отсутствует
5160	487402.72	2365670.72	Картометрический метод	5.0	Закрепление отсутствует
5161	487394.24	2365665.93	Картометрический метод	5.0	Закрепление отсутствует
5162	487370.71	2365652.77	Картометрический метод	5.0	Закрепление отсутствует
5163	487375.74	2365645.86	Картометрический метод	5.0	Закрепление отсутствует
5164	487391.37	2365613.78	Картометрический метод	5.0	Закрепление отсутствует
5165	487395.81	2365615.48	Картометрический метод	5.0	Закрепление отсутствует
5166	487420.22	2365579.62	Картометрический метод	5.0	Закрепление отсутствует
5167	487439.72	2365590.57	Картометрический метод	5.0	Закрепление отсутствует

2. Сведения о характерных точках границ объекта

Обозначение характерных точек границ	Координаты, м		Метод определения координат характерной точки	Средняя квадратическая погрешность положения характерной точки (Mt), м	Описание обозначения точки на местности (при наличии)
	X	Y			
1	2	3	4	5	6
5168	487456.91	2365557.31	Картометрический метод	5.0	Закрепление отсутствует
5169	487459.14	2365550.92	Картометрический метод	5.0	Закрепление отсутствует
5170	487445.53	2365543.36	Картометрический метод	5.0	Закрепление отсутствует
5171	487479.62	2365494.60	Картометрический метод	5.0	Закрепление отсутствует
5172	487483.79	2365492.49	Картометрический метод	5.0	Закрепление отсутствует
5173	487495.43	2365467.80	Картометрический метод	5.0	Закрепление отсутствует
5174	487495.09	2365460.75	Картометрический метод	5.0	Закрепление отсутствует
5175	487496.18	2365452.39	Картометрический метод	5.0	Закрепление отсутствует
5176	487512.53	2365465.21	Картометрический метод	5.0	Закрепление отсутствует
5177	487536.19	2365416.53	Картометрический метод	5.0	Закрепление отсутствует
5178	487530.97	2365413.50	Картометрический метод	5.0	Закрепление отсутствует
5179	487523.51	2365407.90	Картометрический метод	5.0	Закрепление отсутствует
5180	487521.77	2365406.38	Картометрический метод	5.0	Закрепление отсутствует
5181	487527.29	2365405.13	Картометрический метод	5.0	Закрепление отсутствует
5182	487530.71	2365405.54	Картометрический метод	5.0	Закрепление отсутствует
5183	487547.34	2365390.65	Картометрический метод	5.0	Закрепление отсутствует
5184	487558.43	2365376.38	Картометрический метод	5.0	Закрепление отсутствует
5185	487570.09	2365354.18	Картометрический метод	5.0	Закрепление отсутствует
5186	487585.83	2365359.48	Картометрический метод	5.0	Закрепление отсутствует
5187	487608.14	2365372.96	Картометрический метод	5.0	Закрепление отсутствует
5188	487614.45	2365359.00	Картометрический метод	5.0	Закрепление отсутствует
5189	487634.49	2365337.22	Картометрический метод	5.0	Закрепление отсутствует
5190	487637.53	2365339.56	Картометрический метод	5.0	Закрепление отсутствует
5148	487697.25	2365287.46	Картометрический метод	5.0	Закрепление отсутствует
5191	487660.18	2365220.13	Картометрический метод	5.0	Закрепление отсутствует

2. Сведения о характерных точках границ объекта

Обозначение характерных точек границ	Координаты, м		Метод определения координат характерной точки	Средняя квадратическая погрешность положения характерной точки (Mt), м	Описание обозначения точки на местности (при наличии)
	X	Y			
1	2	3	4	5	6
5192	487649.08	2365228.68	Картометрический метод	5.0	Закрепление отсутствует
5193	487626.26	2365246.94	Картометрический метод	5.0	Закрепление отсутствует
5194	487610.38	2365259.94	Картометрический метод	5.0	Закрепление отсутствует
5195	487555.57	2365300.07	Картометрический метод	5.0	Закрепление отсутствует
5196	487531.62	2365316.93	Картометрический метод	5.0	Закрепление отсутствует
5197	487506.82	2365332.54	Картометрический метод	5.0	Закрепление отсутствует
5198	487494.50	2365340.51	Картометрический метод	5.0	Закрепление отсутствует
5199	487482.67	2365349.16	Картометрический метод	5.0	Закрепление отсутствует
5200	487464.81	2365364.34	Картометрический метод	5.0	Закрепление отсутствует
5201	487446.48	2365383.28	Картометрический метод	5.0	Закрепление отсутствует
5202	487434.58	2365397.95	Картометрический метод	5.0	Закрепление отсутствует
5203	487349.14	2365333.01	Картометрический метод	5.0	Закрепление отсутствует
5204	487417.78	2365299.47	Картометрический метод	5.0	Закрепление отсутствует
5205	487420.00	2365312.90	Картометрический метод	5.0	Закрепление отсутствует
5206	487422.29	2365325.46	Картометрический метод	5.0	Закрепление отсутствует
5207	487421.61	2365334.97	Картометрический метод	5.0	Закрепление отсутствует
5208	487422.77	2365342.45	Картометрический метод	5.0	Закрепление отсутствует
5209	487427.32	2365340.05	Картометрический метод	5.0	Закрепление отсутствует
5210	487430.39	2365333.78	Картометрический метод	5.0	Закрепление отсутствует
5211	487430.36	2365324.27	Картометрический метод	5.0	Закрепление отсутствует
5212	487427.50	2365317.34	Картометрический метод	5.0	Закрепление отсутствует
5213	487424.74	2365296.08	Картометрический метод	5.0	Закрепление отсутствует
5214	487638.91	2365191.50	Картометрический метод	5.0	Закрепление отсутствует
5191	487660.18	2365220.13	Картометрический метод	5.0	Закрепление отсутствует
5215	487148.58	2365522.71	Картометрический метод	5.0	Закрепление отсутствует

2. Сведения о характерных точках границ объекта

Обозначение характерных точек границ	Координаты, м		Метод определения координат характерной точки	Средняя квадратическая погрешность положения характерной точки (Mt), м	Описание обозначения точки на местности (при наличии)
	X	Y			
1	2	3	4	5	6
5216	487173.09	2365477.32	Картометрический метод	5.0	Закрепление отсутствует
5217	487182.15	2365460.74	Картометрический метод	5.0	Закрепление отсутствует
5218	487192.00	2365446.10	Картометрический метод	5.0	Закрепление отсутствует
5219	487203.93	2365431.45	Картометрический метод	5.0	Закрепление отсутствует
5220	487215.35	2365419.72	Картометрический метод	5.0	Закрепление отсутствует
5221	487230.67	2365406.63	Картометрический метод	5.0	Закрепление отсутствует
5222	487338.08	2365338.41	Картометрический метод	5.0	Закрепление отсутствует
5223	487428.15	2365406.87	Картометрический метод	5.0	Закрепление отсутствует
5224	487412.63	2365432.52	Картометрический метод	5.0	Закрепление отсутствует
5225	487350.92	2365541.05	Картометрический метод	5.0	Закрепление отсутствует
5226	487328.80	2365578.54	Картометрический метод	5.0	Закрепление отсутствует
5227	487313.50	2365608.48	Картометрический метод	5.0	Закрепление отсутствует
5215	487148.58	2365522.71	Картометрический метод	5.0	Закрепление отсутствует
5228	487143.36	2365532.38	Картометрический метод	5.0	Закрепление отсутствует
5229	487308.50	2365618.28	Картометрический метод	5.0	Закрепление отсутствует
5230	487291.62	2365653.05	Картометрический метод	5.0	Закрепление отсутствует
5231	487278.12	2365688.54	Картометрический метод	5.0	Закрепление отсутствует
5232	487265.50	2365726.08	Картометрический метод	5.0	Закрепление отсутствует
5233	487259.75	2365740.09	Картометрический метод	5.0	Закрепление отсутствует
5234	487249.55	2365768.16	Картометрический метод	5.0	Закрепление отсутствует
5235	487246.32	2365767.66	Картометрический метод	5.0	Закрепление отсутствует
5236	487236.30	2365775.49	Картометрический метод	5.0	Закрепление отсутствует
5237	487221.42	2365781.24	Картометрический метод	5.0	Закрепление отсутствует
5238	487198.52	2365768.75	Картометрический метод	5.0	Закрепление отсутствует
5239	487187.08	2365758.21	Картометрический метод	5.0	Закрепление отсутствует

2. Сведения о характерных точках границ объекта

Обозначение характерных точек границ	Координаты, м		Метод определения координат характерной точки	Средняя квадратическая погрешность положения характерной точки (Mt), м	Описание обозначения точки на местности (при наличии)
	X	Y			
1	2	3	4	5	6
5240	487183.74	2365752.28	Картометрический метод	5.0	Закрепление отсутствует
5241	487182.22	2365738.31	Картометрический метод	5.0	Закрепление отсутствует
5242	487186.79	2365718.99	Картометрический метод	5.0	Закрепление отсутствует
5243	487179.77	2365683.14	Картометрический метод	5.0	Закрепление отсутствует
5244	487174.46	2365669.36	Картометрический метод	5.0	Закрепление отсутствует
5245	487171.08	2365653.23	Картометрический метод	5.0	Закрепление отсутствует
5246	487166.69	2365645.20	Картометрический метод	5.0	Закрепление отсутствует
5247	487164.32	2365635.87	Картометрический метод	5.0	Закрепление отсутствует
5248	487162.49	2365620.97	Картометрический метод	5.0	Закрепление отсутствует
5249	487161.84	2365603.60	Картометрический метод	5.0	Закрепление отсутствует
5250	487161.07	2365598.72	Картометрический метод	5.0	Закрепление отсутствует
5251	487159.66	2365593.92	Картометрический метод	5.0	Закрепление отсутствует
5252	487159.45	2365590.47	Картометрический метод	5.0	Закрепление отсутствует
5253	487134.00	2365550.47	Картометрический метод	5.0	Закрепление отсутствует
5254	487134.03	2365550.27	Картометрический метод	5.0	Закрепление отсутствует
5255	487134.09	2365549.83	Картометрический метод	5.0	Закрепление отсутствует
5256	487134.16	2365549.39	Картометрический метод	5.0	Закрепление отсутствует
5228	487143.36	2365532.38	Картометрический метод	5.0	Закрепление отсутствует
5257	487088.10	2365551.19	Картометрический метод	5.0	Закрепление отсутствует
5258	487114.98	2365566.49	Картометрический метод	5.0	Закрепление отсутствует
5259	487114.01	2365568.56	Картометрический метод	5.0	Закрепление отсутствует
5260	487121.63	2365572.40	Картометрический метод	5.0	Закрепление отсутствует
5261	487146.91	2365583.94	Картометрический метод	5.0	Закрепление отсутствует
5262	487149.86	2365586.31	Картометрический метод	5.0	Закрепление отсутствует
5263	487152.81	2365590.71	Картометрический метод	5.0	Закрепление отсутствует

2. Сведения о характерных точках границ объекта

Обозначение характерных точек границ	Координаты, м		Метод определения координат характерной точки	Средняя квадратическая погрешность положения характерной точки (Mt), м	Описание обозначения точки на местности (при наличии)
	X	Y			
1	2	3	4	5	6
5264	487154.63	2365597.78	Картометрический метод	5.0	Закрепление отсутствует
5265	487155.77	2365603.24	Картометрический метод	5.0	Закрепление отсутствует
5266	487156.53	2365621.65	Картометрический метод	5.0	Закрепление отсутствует
5267	487158.21	2365636.00	Картометрический метод	5.0	Закрепление отсутствует
5268	487160.56	2365645.55	Картометрический метод	5.0	Закрепление отсутствует
5269	487163.35	2365654.81	Картометрический метод	5.0	Закрепление отсутствует
5270	487167.76	2365671.00	Картометрический метод	5.0	Закрепление отсутствует
5271	487172.09	2365684.32	Картометрический метод	5.0	Закрепление отсутствует
5272	487175.51	2365697.33	Картометрический метод	5.0	Закрепление отсутствует
5273	487178.26	2365711.40	Картометрический метод	5.0	Закрепление отсутствует
5274	487178.78	2365719.38	Картометрический метод	5.0	Закрепление отсутствует
5275	487177.75	2365727.37	Картометрический метод	5.0	Закрепление отсутствует
5276	487175.55	2365736.68	Картометрический метод	5.0	Закрепление отсутствует
5277	487169.34	2365754.32	Картометрический метод	5.0	Закрепление отсутствует
5278	487156.64	2365750.43	Картометрический метод	5.0	Закрепление отсутствует
5279	487156.13	2365751.88	Картометрический метод	5.0	Закрепление отсутствует
5280	487131.44	2365742.66	Картометрический метод	5.0	Закрепление отсутствует
5281	487106.49	2365734.98	Картометрический метод	5.0	Закрепление отсутствует
5282	487065.74	2365722.32	Картометрический метод	5.0	Закрепление отсутствует
5283	487063.49	2365706.74	Картометрический метод	5.0	Закрепление отсутствует
5284	487064.91	2365666.91	Картометрический метод	5.0	Закрепление отсутствует
5285	487071.49	2365600.75	Картометрический метод	5.0	Закрепление отсутствует
5286	487077.40	2365574.85	Картометрический метод	5.0	Закрепление отсутствует
5287	487082.20	2365561.53	Картометрический метод	5.0	Закрепление отсутствует
5288	487086.90	2365552.65	Картометрический метод	5.0	Закрепление отсутствует

2. Сведения о характерных точках границ объекта

Обозначение характерных точек границ	Координаты, м		Метод определения координат характерной точки	Средняя квадратическая погрешность положения характерной точки (Mt), м	Описание обозначения точки на местности (при наличии)
	X	Y			
1	2	3	4	5	6
5257	487088.10	2365551.19	Картометрический метод	5.0	Закрепление отсутствует
5289	487105.62	2365740.65	Картометрический метод	5.0	Закрепление отсутствует
5290	487162.50	2365758.92	Картометрический метод	5.0	Закрепление отсутствует
5291	487175.68	2365762.99	Картометрический метод	5.0	Закрепление отсутствует
5292	487180.96	2365766.69	Картометрический метод	5.0	Закрепление отсутствует
5293	487188.53	2365772.91	Картометрический метод	5.0	Закрепление отсутствует
5294	487199.32	2365778.42	Картометрический метод	5.0	Закрепление отсутствует
5295	487220.14	2365785.67	Картометрический метод	5.0	Закрепление отсутствует
5296	487239.99	2365795.17	Картометрический метод	5.0	Закрепление отсутствует
5297	487303.78	2365820.27	Картометрический метод	5.0	Закрепление отсутствует
5298	487303.24	2365823.63	Картометрический метод	5.0	Закрепление отсутствует
5299	487290.19	2365874.53	Картометрический метод	5.0	Закрепление отсутствует
5300	487291.67	2365913.27	Картометрический метод	5.0	Закрепление отсутствует
5301	487279.07	2365915.19	Картометрический метод	5.0	Закрепление отсутствует
5302	487278.93	2365944.76	Картометрический метод	5.0	Закрепление отсутствует
5303	487255.62	2365959.01	Картометрический метод	5.0	Закрепление отсутствует
5304	487290.29	2366058.56	Картометрический метод	5.0	Закрепление отсутствует
5305	487291.11	2366069.82	Картометрический метод	5.0	Закрепление отсутствует
5306	487295.63	2366083.49	Картометрический метод	5.0	Закрепление отсутствует
5307	487315.69	2366075.94	Картометрический метод	5.0	Закрепление отсутствует
5308	487320.21	2366083.14	Картометрический метод	5.0	Закрепление отсутствует
5309	487321.00	2366087.56	Картометрический метод	5.0	Закрепление отсутствует
5310	487322.62	2366087.96	Картометрический метод	5.0	Закрепление отсутствует
5311	487332.23	2366105.95	Картометрический метод	5.0	Закрепление отсутствует
5312	487333.09	2366107.38	Картометрический метод	5.0	Закрепление отсутствует

2. Сведения о характерных точках границ объекта

Обозначение характерных точек границ	Координаты, м		Метод определения координат характерной точки	Средняя квадратическая погрешность положения характерной точки (Mt), м	Описание обозначения точки на местности (при наличии)
	X	Y			
1	2	3	4	5	6
5313	487333.64	2366107.10	Картометрический метод	5.0	Закрепление отсутствует
5314	487341.48	2366132.36	Картометрический метод	5.0	Закрепление отсутствует
5315	487338.40	2366133.78	Картометрический метод	5.0	Закрепление отсутствует
5316	487339.59	2366137.35	Картометрический метод	5.0	Закрепление отсутствует
5317	487336.38	2366138.43	Картометрический метод	5.0	Закрепление отсутствует
5318	487337.36	2366141.73	Картометрический метод	5.0	Закрепление отсутствует
5319	487345.19	2366162.95	Картометрический метод	5.0	Закрепление отсутствует
5320	487351.91	2366159.68	Картометрический метод	5.0	Закрепление отсутствует
5321	487353.06	2366163.44	Картометрический метод	5.0	Закрепление отсутствует
5322	487361.67	2366194.21	Картометрический метод	5.0	Закрепление отсутствует
5323	487369.79	2366223.27	Картометрический метод	5.0	Закрепление отсутствует
5324	487376.01	2366247.97	Картометрический метод	5.0	Закрепление отсутствует
5325	487388.52	2366287.85	Картометрический метод	5.0	Закрепление отсутствует
5326	487388.43	2366291.81	Картометрический метод	5.0	Закрепление отсутствует
5327	487353.63	2366298.54	Картометрический метод	5.0	Закрепление отсутствует
5328	487343.52	2366290.53	Картометрический метод	5.0	Закрепление отсутствует
5329	487317.32	2366227.17	Картометрический метод	5.0	Закрепление отсутствует
5330	487296.11	2366179.04	Картометрический метод	5.0	Закрепление отсутствует
5331	487281.04	2366151.51	Картометрический метод	5.0	Закрепление отсутствует
5332	487275.10	2366140.68	Картометрический метод	5.0	Закрепление отсутствует
5333	487255.83	2366098.68	Картометрический метод	5.0	Закрепление отсутствует
5334	487202.16	2365973.75	Картометрический метод	5.0	Закрепление отсутствует
5335	487200.67	2365970.41	Картометрический метод	5.0	Закрепление отсутствует
5336	487199.26	2365968.49	Картометрический метод	5.0	Закрепление отсутствует
5337	487178.87	2365940.69	Картометрический метод	5.0	Закрепление отсутствует

2. Сведения о характерных точках границ объекта

Обозначение характерных точек границ	Координаты, м		Метод определения координат характерной точки	Средняя квадратическая погрешность положения характерной точки (Mt), м	Описание обозначения точки на местности (при наличии)
	X	Y			
1	2	3	4	5	6
5338	487176.09	2365935.46	Картометрический метод	5.0	Закрепление отсутствует
5339	487157.59	2365909.80	Картометрический метод	5.0	Закрепление отсутствует
5340	487145.45	2365887.24	Картометрический метод	5.0	Закрепление отсутствует
5341	487140.95	2365881.24	Картометрический метод	5.0	Закрепление отсутствует
5342	487137.53	2365875.28	Картометрический метод	5.0	Закрепление отсутствует
5343	487132.48	2365867.14	Картометрический метод	5.0	Закрепление отсутствует
5344	487115.44	2365838.49	Картометрический метод	5.0	Закрепление отсутствует
5345	487112.67	2365831.92	Картометрический метод	5.0	Закрепление отсутствует
5346	487087.92	2365786.96	Картометрический метод	5.0	Закрепление отсутствует
5347	487075.88	2365758.27	Картометрический метод	5.0	Закрепление отсутствует
5348	487068.28	2365733.93	Картометрический метод	5.0	Закрепление отсутствует
5349	487066.67	2365728.78	Картометрический метод	5.0	Закрепление отсутствует
5289	487105.62	2365740.65	Картометрический метод	5.0	Закрепление отсутствует
5350	486830.31	2367571.86	Картометрический метод	5.0	Закрепление отсутствует
5351	486852.45	2367595.12	Картометрический метод	5.0	Закрепление отсутствует
5352	486860.54	2367603.70	Картометрический метод	5.0	Закрепление отсутствует
5353	486878.30	2367622.51	Картометрический метод	5.0	Закрепление отсутствует
5354	486876.21	2367623.99	Картометрический метод	5.0	Закрепление отсутствует
5355	486860.63	2367637.14	Картометрический метод	5.0	Закрепление отсутствует
5356	486841.71	2367653.11	Картометрический метод	5.0	Закрепление отсутствует
5357	486770.94	2367709.25	Картометрический метод	5.0	Закрепление отсутствует
5358	486697.17	2367768.55	Картометрический метод	5.0	Закрепление отсутствует
5359	486632.89	2367819.28	Картометрический метод	5.0	Закрепление отсутствует
5360	486617.41	2367831.49	Картометрический метод	5.0	Закрепление отсутствует
5361	486611.61	2367832.37	Картометрический метод	5.0	Закрепление отсутствует

2. Сведения о характерных точках границ объекта

Обозначение характерных точек границ	Координаты, м		Метод определения координат характерной точки	Средняя квадратическая погрешность положения характерной точки (Mt), м	Описание обозначения точки на местности (при наличии)
	X	Y			
1	2	3	4	5	6
5362	486593.38	2367851.43	Картометрический метод	5.0	Закрепление отсутствует
5363	486579.60	2367862.76	Картометрический метод	5.0	Закрепление отсутствует
5364	486575.28	2367856.29	Картометрический метод	5.0	Закрепление отсутствует
5365	486582.92	2367831.90	Картометрический метод	5.0	Закрепление отсутствует
5366	486603.72	2367808.67	Картометрический метод	5.0	Закрепление отсутствует
5367	486605.76	2367807.95	Картометрический метод	5.0	Закрепление отсутствует
5368	486610.00	2367805.47	Картометрический метод	5.0	Закрепление отсутствует
5369	486613.77	2367800.94	Картометрический метод	5.0	Закрепление отсутствует
5370	486673.19	2367729.08	Картометрический метод	5.0	Закрепление отсутствует
5371	486718.36	2367681.74	Картометрический метод	5.0	Закрепление отсутствует
5372	486753.80	2367651.01	Картометрический метод	5.0	Закрепление отсутствует
5373	486751.87	2367648.76	Картометрический метод	5.0	Закрепление отсутствует
5374	486757.94	2367643.55	Картометрический метод	5.0	Закрепление отсутствует
5375	486759.86	2367645.78	Картометрический метод	5.0	Закрепление отсутствует
5376	486765.79	2367639.76	Картометрический метод	5.0	Закрепление отсутствует
5377	486763.30	2367637.18	Картометрический метод	5.0	Закрепление отсутствует
5378	486771.46	2367629.31	Картометрический метод	5.0	Закрепление отсутствует
5379	486773.61	2367631.54	Картометрический метод	5.0	Закрепление отсутствует
5380	486783.51	2367620.92	Картометрический метод	5.0	Закрепление отсутствует
5381	486792.72	2367611.43	Картометрический метод	5.0	Закрепление отсутствует
5382	486791.31	2367609.65	Картометрический метод	5.0	Закрепление отсутствует
5383	486794.66	2367606.99	Картометрический метод	5.0	Закрепление отсутствует
5384	486795.70	2367608.29	Картометрический метод	5.0	Закрепление отсутствует
5350	486830.31	2367571.86	Картометрический метод	5.0	Закрепление отсутствует
5385	487945.46	2365118.89	Картометрический метод	5.0	Закрепление отсутствует

2. Сведения о характерных точках границ объекта

Обозначение характерных точек границ	Координаты, м		Метод определения координат характерной точки	Средняя квадратическая погрешность положения характерной точки (Mt), м	Описание обозначения точки на местности (при наличии)
	X	Y			
1	2	3	4	5	6
5386	487947.53	2365125.87	Картометрический метод	5.0	Закрепление отсутствует
5387	487948.53	2365128.44	Картометрический метод	5.0	Закрепление отсутствует
5388	487955.45	2365137.15	Картометрический метод	5.0	Закрепление отсутствует
5389	487961.95	2365142.28	Картометрический метод	5.0	Закрепление отсутствует
5390	487960.70	2365143.78	Картометрический метод	5.0	Закрепление отсутствует
5391	487944.67	2365161.21	Картометрический метод	5.0	Закрепление отсутствует
5392	487946.92	2365163.29	Картометрический метод	5.0	Закрепление отсутствует
5393	487941.09	2365172.19	Картометрический метод	5.0	Закрепление отсутствует
5394	487935.20	2365182.58	Картометрический метод	5.0	Закрепление отсутствует
5395	487925.24	2365194.69	Картометрический метод	5.0	Закрепление отсутствует
5396	487930.84	2365201.03	Картометрический метод	5.0	Закрепление отсутствует
5397	487915.84	2365213.97	Картометрический метод	5.0	Закрепление отсутствует
5398	487904.86	2365225.16	Картометрический метод	5.0	Закрепление отсутствует
5399	487899.64	2365231.13	Картометрический метод	5.0	Закрепление отсутствует
5400	487875.75	2365260.67	Картометрический метод	5.0	Закрепление отсутствует
5401	487863.97	2365277.41	Картометрический метод	5.0	Закрепление отсутствует
5402	487831.06	2365327.68	Картометрический метод	5.0	Закрепление отсутствует
5403	487828.42	2365331.23	Картометрический метод	5.0	Закрепление отсутствует
5404	487809.83	2365363.07	Картометрический метод	5.0	Закрепление отсутствует
5405	487796.07	2365394.05	Картометрический метод	5.0	Закрепление отсутствует
5406	487785.74	2365425.68	Картометрический метод	5.0	Закрепление отсутствует
5407	487779.66	2365453.29	Картометрический метод	5.0	Закрепление отсутствует
5408	487768.80	2365529.03	Картометрический метод	5.0	Закрепление отсутствует
5409	487761.50	2365560.38	Картометрический метод	5.0	Закрепление отсутствует
5410	487747.62	2365597.29	Картометрический метод	5.0	Закрепление отсутствует

2. Сведения о характерных точках границ объекта

Обозначение характерных точек границ	Координаты, м		Метод определения координат характерной точки	Средняя квадратическая погрешность положения характерной точки (Mt), м	Описание обозначения точки на местности (при наличии)
	X	Y			
1	2	3	4	5	6
5411	487730.39	2365629.31	Картометрический метод	5.0	Закрепление отсутствует
5412	487711.50	2365657.43	Картометрический метод	5.0	Закрепление отсутствует
5413	487695.97	2365676.35	Картометрический метод	5.0	Закрепление отсутствует
5414	487674.76	2365698.00	Картометрический метод	5.0	Закрепление отсутствует
5415	487653.66	2365715.59	Картометрический метод	5.0	Закрепление отсутствует
5416	487630.44	2365732.07	Картометрический метод	5.0	Закрепление отсутствует
5417	487613.95	2365742.23	Картометрический метод	5.0	Закрепление отсутствует
5418	487607.61	2365745.49	Картометрический метод	5.0	Закрепление отсутствует
5419	487550.26	2365601.78	Картометрический метод	5.0	Закрепление отсутствует
5420	487642.11	2365432.21	Картометрический метод	5.0	Закрепление отсутствует
5421	487733.31	2365377.86	Картометрический метод	5.0	Закрепление отсутствует
5422	487762.50	2365338.75	Картометрический метод	5.0	Закрепление отсутствует
5423	487766.60	2365332.66	Картометрический метод	5.0	Закрепление отсутствует
5424	487787.35	2365293.85	Картометрический метод	5.0	Закрепление отсутствует
5425	487794.24	2365284.13	Картометрический метод	5.0	Закрепление отсутствует
5426	487800.81	2365275.25	Картометрический метод	5.0	Закрепление отсутствует
5427	487811.53	2365262.34	Картометрический метод	5.0	Закрепление отсутствует
5428	487867.32	2365188.27	Картометрический метод	5.0	Закрепление отсутствует
5429	487869.65	2365185.77	Картометрический метод	5.0	Закрепление отсутствует
5430	487873.08	2365182.85	Картометрический метод	5.0	Закрепление отсутствует
5431	487878.21	2365179.60	Картометрический метод	5.0	Закрепление отсутствует
5432	487889.93	2365175.51	Картометрический метод	5.0	Закрепление отсутствует
5433	487898.60	2365171.49	Картометрический метод	5.0	Закрепление отсутствует
5434	487907.98	2365165.51	Картометрический метод	5.0	Закрепление отсутствует
5435	487915.28	2365159.36	Картометрический метод	5.0	Закрепление отсутствует

2. Сведения о характерных точках границ объекта

Обозначение характерных точек границ	Координаты, м		Метод определения координат характерной точки	Средняя квадратическая погрешность положения характерной точки (Mt), м	Описание обозначения точки на местности (при наличии)
	X	Y			
1	2	3	4	5	6
5436	487922.27	2365151.75	Картометрический метод	5.0	Закрепление отсутствует
5437	487927.31	2365144.70	Картометрический метод	5.0	Закрепление отсутствует
5385	487945.46	2365118.89	Картометрический метод	5.0	Закрепление отсутствует
5438	487923.32	2365244.27	Картометрический метод	5.0	Закрепление отсутствует
5439	487932.61	2365237.15	Картометрический метод	5.0	Закрепление отсутствует
5440	487996.17	2365193.17	Картометрический метод	5.0	Закрепление отсутствует
5441	488010.76	2365221.86	Картометрический метод	5.0	Закрепление отсутствует
5442	487968.50	2365277.24	Картометрический метод	5.0	Закрепление отсутствует
5443	487964.06	2365274.20	Картометрический метод	5.0	Закрепление отсутствует
5444	487961.70	2365278.10	Картометрический метод	5.0	Закрепление отсутствует
5445	487939.00	2365257.79	Картометрический метод	5.0	Закрепление отсутствует
5446	487935.16	2365261.59	Картометрический метод	5.0	Закрепление отсутствует
5447	487932.35	2365258.99	Картометрический метод	5.0	Закрепление отсутствует
5448	487935.14	2365256.19	Картометрический метод	5.0	Закрепление отсутствует
5438	487923.32	2365244.27	Картометрический метод	5.0	Закрепление отсутствует
5449	487935.49	2365206.28	Картометрический метод	5.0	Закрепление отсутствует
5450	487946.74	2365218.98	Картометрический метод	5.0	Закрепление отсутствует
5451	487928.61	2365231.78	Картометрический метод	5.0	Закрепление отсутствует
5452	487918.21	2365239.78	Картометрический метод	5.0	Закрепление отсутствует
5453	487909.61	2365230.35	Картометрический метод	5.0	Закрепление отсутствует
5454	487921.57	2365218.18	Картометрический метод	5.0	Закрепление отсутствует
5449	487935.49	2365206.28	Картометрический метод	5.0	Закрепление отсутствует
5455	487799.04	2365405.59	Картометрический метод	5.0	Закрепление отсутствует
5456	487800.73	2365406.13	Картометрический метод	5.0	Закрепление отсутствует
5457	487808.70	2365409.13	Картометрический метод	5.0	Закрепление отсутствует

2. Сведения о характерных точках границ объекта

Обозначение характерных точек границ	Координаты, м		Метод определения координат характерной точки	Средняя квадратическая погрешность положения характерной точки (Mt), м	Описание обозначения точки на местности (при наличии)
	X	Y			
1	2	3	4	5	6
5458	487812.14	2365410.80	Картометрический метод	5.0	Закрепление отсутствует
5459	487811.87	2365411.63	Картометрический метод	5.0	Закрепление отсутствует
5460	487814.78	2365413.07	Картометрический метод	5.0	Закрепление отсутствует
5461	487815.75	2365413.56	Картометрический метод	5.0	Закрепление отсутствует
5462	487820.21	2365415.58	Картометрический метод	5.0	Закрепление отсутствует
5463	487826.52	2365419.42	Картометрический метод	5.0	Закрепление отсутствует
5464	487827.24	2365419.87	Картометрический метод	5.0	Закрепление отсутствует
5465	487830.62	2365414.87	Картометрический метод	5.0	Закрепление отсутствует
5466	487853.61	2365429.52	Картометрический метод	5.0	Закрепление отсутствует
5467	487838.67	2365450.87	Картометрический метод	5.0	Закрепление отсутствует
5468	487820.94	2365480.88	Картометрический метод	5.0	Закрепление отсутствует
5469	487806.78	2365508.35	Картометрический метод	5.0	Закрепление отсутствует
5470	487803.28	2365506.42	Картометрический метод	5.0	Закрепление отсутствует
5471	487780.43	2365492.88	Картометрический метод	5.0	Закрепление отсутствует
5472	487785.70	2365454.47	Картометрический метод	5.0	Закрепление отсутствует
5473	487792.21	2365427.43	Картометрический метод	5.0	Закрепление отсутствует
5455	487799.04	2365405.59	Картометрический метод	5.0	Закрепление отсутствует
5474	487768.58	2365560.60	Картометрический метод	5.0	Закрепление отсутствует
5475	487775.04	2365530.14	Картометрический метод	5.0	Закрепление отсутствует
5476	487777.38	2365514.02	Картометрический метод	5.0	Закрепление отсутствует
5477	487794.24	2365523.81	Картометрический метод	5.0	Закрепление отсутствует
5478	487797.60	2365526.01	Картометрический метод	5.0	Закрепление отсутствует
5479	487777.22	2365565.25	Картометрический метод	5.0	Закрепление отсутствует
5480	487773.70	2365563.35	Картометрический метод	5.0	Закрепление отсутствует
5474	487768.58	2365560.60	Картометрический метод	5.0	Закрепление отсутствует

2. Сведения о характерных точках границ объекта

Обозначение характерных точек границ	Координаты, м		Метод определения координат характерной точки	Средняя квадратическая погрешность положения характерной точки (Mt), м	Описание обозначения точки на местности (при наличии)
	X	Y			
1	2	3	4	5	6
5481	487545.26	2365605.44	Картометрический метод	5.0	Закрепление отсутствует
5482	487602.25	2365748.25	Картометрический метод	5.0	Закрепление отсутствует
5483	487596.89	2365751.02	Картометрический метод	5.0	Закрепление отсутствует
5484	487577.20	2365760.01	Картометрический метод	5.0	Закрепление отсутствует
5485	487558.56	2365766.75	Картометрический метод	5.0	Закрепление отсутствует
5486	487520.39	2365776.65	Картометрический метод	5.0	Закрепление отсутствует
5487	487479.11	2365786.89	Картометрический метод	5.0	Закрепление отсутствует
5488	487454.28	2365794.55	Картометрический метод	5.0	Закрепление отсутствует
5489	487424.83	2365807.40	Картометрический метод	5.0	Закрепление отсутствует
5490	487412.83	2365814.85	Картометрический метод	5.0	Закрепление отсутствует
5491	487396.60	2365826.40	Картометрический метод	5.0	Закрепление отсутствует
5492	487381.86	2365839.64	Картометрический метод	5.0	Закрепление отсутствует
5493	487312.66	2365811.93	Картометрический метод	5.0	Закрепление отсутствует
5494	487337.65	2365758.60	Картометрический метод	5.0	Закрепление отсутствует
5495	487342.69	2365749.68	Картометрический метод	5.0	Закрепление отсутствует
5496	487350.28	2365738.59	Картометрический метод	5.0	Закрепление отсутствует
5497	487358.89	2365728.28	Картометрический метод	5.0	Закрепление отсутствует
5498	487368.45	2365718.85	Картометрический метод	5.0	Закрепление отсутствует
5499	487376.21	2365712.38	Картометрический метод	5.0	Закрепление отсутствует
5500	487480.57	2365646.37	Картометрический метод	5.0	Закрепление отсутствует
5481	487545.26	2365605.44	Картометрический метод	5.0	Закрепление отсутствует
5501	487672.10	2365709.33	Картометрический метод	5.0	Закрепление отсутствует
5502	487680.91	2365714.38	Картометрический метод	5.0	Закрепление отсутствует
5503	487688.59	2365716.74	Картометрический метод	5.0	Закрепление отсутствует
5504	487692.32	2365718.40	Картометрический метод	5.0	Закрепление отсутствует

2. Сведения о характерных точках границ объекта

Обозначение характерных точек границ	Координаты, м		Метод определения координат характерной точки	Средняя квадратическая погрешность положения характерной точки (Mt), м	Описание обозначения точки на местности (при наличии)
	X	Y			
1	2	3	4	5	6
5505	487685.92	2365733.71	Картометрический метод	5.0	Закрепление отсутствует
5506	487677.31	2365756.01	Картометрический метод	5.0	Закрепление отсутствует
5507	487658.02	2365810.08	Картометрический метод	5.0	Закрепление отсутствует
5508	487625.71	2365897.53	Картометрический метод	5.0	Закрепление отсутствует
5509	487610.40	2365941.19	Картометрический метод	5.0	Закрепление отсутствует
5510	487585.24	2365928.32	Картометрический метод	5.0	Закрепление отсутствует
5511	487512.46	2365896.23	Картометрический метод	5.0	Закрепление отсутствует
5512	487517.68	2365887.41	Картометрический метод	5.0	Закрепление отсутствует
5513	487520.34	2365888.99	Картометрический метод	5.0	Закрепление отсутствует
5514	487526.65	2365878.12	Картометрический метод	5.0	Закрепление отсутствует
5515	487530.97	2365864.37	Картометрический метод	5.0	Закрепление отсутствует
5516	487530.40	2365864.19	Картометрический метод	5.0	Закрепление отсутствует
5517	487534.56	2365849.59	Картометрический метод	5.0	Закрепление отсутствует
5518	487535.38	2365840.52	Картометрический метод	5.0	Закрепление отсутствует
5519	487540.88	2365842.35	Картометрический метод	5.0	Закрепление отсутствует
5520	487542.40	2365841.09	Картометрический метод	5.0	Закрепление отсутствует
5521	487544.47	2365834.36	Картометрический метод	5.0	Закрепление отсутствует
5522	487546.44	2365830.19	Картометрический метод	5.0	Закрепление отсутствует
5523	487551.06	2365831.35	Картометрический метод	5.0	Закрепление отсутствует
5524	487555.12	2365813.42	Картометрический метод	5.0	Закрепление отсутствует
5525	487568.82	2365796.67	Картометрический метод	5.0	Закрепление отсутствует
5526	487567.08	2365771.10	Картометрический метод	5.0	Закрепление отсутствует
5527	487579.79	2365766.31	Картометрический метод	5.0	Закрепление отсутствует
5528	487599.92	2365757.32	Картометрический метод	5.0	Закрепление отсутствует
5529	487617.39	2365748.33	Картометрический метод	5.0	Закрепление отсутствует

2. Сведения о характерных точках границ объекта

Обозначение характерных точек границ	Координаты, м		Метод определения координат характерной точки	Средняя квадратическая погрешность положения характерной точки (Mt), м	Описание обозначения точки на местности (при наличии)
	X	Y			
1	2	3	4	5	6
5530	487634.31	2365737.91	Картометрический метод	5.0	Закрепление отсутствует
5531	487657.94	2365721.14	Картометрический метод	5.0	Закрепление отсутствует
5501	487672.10	2365709.33	Картометрический метод	5.0	Закрепление отсутствует
5532	487622.96	2365959.97	Картометрический метод	5.0	Закрепление отсутствует
5533	487667.61	2365982.82	Картометрический метод	5.0	Закрепление отсутствует
5534	487698.62	2365996.31	Картометрический метод	5.0	Закрепление отсутствует
5535	487701.99	2365998.21	Картометрический метод	5.0	Закрепление отсутствует
5536	487721.13	2366007.03	Картометрический метод	5.0	Закрепление отсутствует
5537	487741.69	2366018.10	Картометрический метод	5.0	Закрепление отсутствует
5538	487780.19	2366033.71	Картометрический метод	5.0	Закрепление отсутствует
5539	487806.43	2366045.91	Картометрический метод	5.0	Закрепление отсутствует
5540	487830.92	2366057.31	Картометрический метод	5.0	Закрепление отсутствует
5541	487868.97	2366072.76	Картометрический метод	5.0	Закрепление отсутствует
5542	487921.39	2366097.22	Картометрический метод	5.0	Закрепление отсутствует
5543	487952.93	2366111.33	Картометрический метод	5.0	Закрепление отсутствует
5544	487946.63	2366121.29	Картометрический метод	5.0	Закрепление отсутствует
5545	487885.21	2366213.10	Картометрический метод	5.0	Закрепление отсутствует
5546	487755.55	2366153.56	Картометрический метод	5.0	Закрепление отсутствует
5547	487728.01	2366140.92	Картометрический метод	5.0	Закрепление отсутствует
5548	487719.61	2366136.68	Картометрический метод	5.0	Закрепление отсутствует
5549	487713.05	2366132.46	Картометрический метод	5.0	Закрепление отсутствует
5550	487701.31	2366123.38	Картометрический метод	5.0	Закрепление отсутствует
5551	487691.96	2366117.24	Картометрический метод	5.0	Закрепление отсутствует
5552	487684.71	2366113.22	Картометрический метод	5.0	Закрепление отсутствует
5553	487584.94	2366065.21	Картометрический метод	5.0	Закрепление отсутствует

2. Сведения о характерных точках границ объекта

Обозначение характерных точек границ	Координаты, м		Метод определения координат характерной точки	Средняя квадратическая погрешность положения характерной точки (Mt), м	Описание обозначения точки на местности (при наличии)
	X	Y			
1	2	3	4	5	6
5554	487609.88	2365995.18	Картометрический метод	5.0	Закрепление отсутствует
5532	487622.96	2365959.97	Картометрический метод	5.0	Закрепление отсутствует
5555	487825.47	2366061.33	Картометрический метод	5.0	Закрепление отсутствует
5556	487823.41	2366065.33	Картометрический метод	5.0	Закрепление отсутствует
5557	487827.06	2366067.22	Картометрический метод	5.0	Закрепление отсутствует
5558	487829.13	2366063.22	Картометрический метод	5.0	Закрепление отсутствует
5555	487825.47	2366061.33	Картометрический метод	5.0	Закрепление отсутствует
5559	487756.59	2366166.48	Картометрический метод	5.0	Закрепление отсутствует
5560	487878.84	2366222.61	Картометрический метод	5.0	Закрепление отсутствует
5561	487827.08	2366300.00	Картометрический метод	5.0	Закрепление отсутствует
5562	487774.23	2366378.99	Картометрический метод	5.0	Закрепление отсутствует
5563	487722.99	2366455.59	Картометрический метод	5.0	Закрепление отсутствует
5564	487689.71	2366441.32	Картометрический метод	5.0	Закрепление отсутствует
5565	487694.74	2366317.10	Картометрический метод	5.0	Закрепление отсутствует
5566	487695.30	2366307.79	Картометрический метод	5.0	Закрепление отсутствует
5567	487696.94	2366296.80	Картометрический метод	5.0	Закрепление отсутствует
5568	487700.73	2366282.47	Картометрический метод	5.0	Закрепление отсутствует
5569	487707.15	2366267.06	Картометрический метод	5.0	Закрепление отсутствует
5559	487756.59	2366166.48	Картометрический метод	5.0	Закрепление отсутствует
5570	487581.26	2366075.64	Картометрический метод	5.0	Закрепление отсутствует
5571	487640.23	2366104.03	Картометрический метод	5.0	Закрепление отсутствует
5572	487647.38	2366105.98	Картометрический метод	5.0	Закрепление отсутствует
5573	487647.62	2366107.58	Картометрический метод	5.0	Закрепление отсутствует
5574	487680.63	2366123.49	Картометрический метод	5.0	Закрепление отсутствует
5575	487687.12	2366127.17	Картометрический метод	5.0	Закрепление отсутствует

2. Сведения о характерных точках границ объекта

Обозначение характерных точек границ	Координаты, м		Метод определения координат характерной точки	Средняя квадратическая погрешность положения характерной точки (Mt), м	Описание обозначения точки на местности (при наличии)
	X	Y			
1	2	3	4	5	6
5576	487695.64	2366132.85	Картометрический метод	5.0	Закрепление отсутствует
5577	487703.15	2366138.81	Картометрический метод	5.0	Закрепление отсутствует
5578	487714.87	2366146.63	Картометрический метод	5.0	Закрепление отсутствует
5579	487723.49	2366150.95	Картометрический метод	5.0	Закрепление отсутствует
5580	487746.46	2366161.83	Картометрический метод	5.0	Закрепление отсутствует
5581	487697.29	2366262.17	Картометрический метод	5.0	Закрепление отсутствует
5582	487690.30	2366278.98	Картометрический метод	5.0	Закрепление отсутствует
5583	487686.15	2366294.66	Картометрический метод	5.0	Закрепление отсутствует
5584	487684.36	2366306.70	Картометрический метод	5.0	Закрепление отсутствует
5585	487683.75	2366316.74	Картометрический метод	5.0	Закрепление отсутствует
5586	487678.79	2366439.27	Картометрический метод	5.0	Закрепление отсутствует
5587	487628.41	2366438.16	Картометрический метод	5.0	Закрепление отсутствует
5588	487628.33	2366438.79	Картометрический метод	5.0	Закрепление отсутствует
5589	487622.25	2366438.03	Картометрический метод	5.0	Закрепление отсутствует
5590	487596.13	2366437.46	Картометрический метод	5.0	Закрепление отсутствует
5591	487596.31	2366431.72	Картометрический метод	5.0	Закрепление отсутствует
5592	487597.51	2366411.33	Картометрический метод	5.0	Закрепление отсутствует
5593	487597.74	2366371.28	Картометрический метод	5.0	Закрепление отсутствует
5594	487596.74	2366353.99	Картометрический метод	5.0	Закрепление отсутствует
5595	487595.26	2366338.72	Картометрический метод	5.0	Закрепление отсутствует
5596	487594.44	2366329.18	Картометрический метод	5.0	Закрепление отсутствует
5597	487590.04	2366290.21	Картометрический метод	5.0	Закрепление отсутствует
5598	487590.87	2366290.10	Картометрический метод	5.0	Закрепление отсутствует
5599	487590.32	2366284.12	Картометрический метод	5.0	Закрепление отсутствует
5600	487589.86	2366280.28	Картометрический метод	5.0	Закрепление отсутствует

2. Сведения о характерных точках границ объекта

Обозначение характерных точек границ	Координаты, м		Метод определения координат характерной точки	Средняя квадратическая погрешность положения характерной точки (Mt), м	Описание обозначения точки на местности (при наличии)
	X	Y			
1	2	3	4	5	6
5601	487586.15	2366259.68	Картометрический метод	5.0	Закрепление отсутствует
5602	487580.92	2366233.02	Картометрический метод	5.0	Закрепление отсутствует
5603	487577.39	2366208.50	Картометрический метод	5.0	Закрепление отсутствует
5604	487573.25	2366179.42	Картометрический метод	5.0	Закрепление отсутствует
5605	487570.20	2366154.46	Картометрический метод	5.0	Закрепление отсутствует
5606	487569.04	2366136.78	Картометрический метод	5.0	Закрепление отсутствует
5607	487569.42	2366120.99	Картометрический метод	5.0	Закрепление отсутствует
5608	487571.67	2366108.47	Картометрический метод	5.0	Закрепление отсутствует
5609	487572.38	2366104.78	Картометрический метод	5.0	Закрепление отсутствует
5610	487574.32	2366097.55	Картометрический метод	5.0	Закрепление отсутствует
5611	487576.37	2366090.07	Картометрический метод	5.0	Закрепление отсутствует
5570	487581.26	2366075.64	Картометрический метод	5.0	Закрепление отсутствует
5612	487566.04	2366650.51	Картометрический метод	5.0	Закрепление отсутствует
5613	487572.99	2366652.91	Картометрический метод	5.0	Закрепление отсутствует
5614	487578.07	2366657.92	Картометрический метод	5.0	Закрепление отсутствует
5615	487581.60	2366663.53	Картометрический метод	5.0	Закрепление отсутствует
5616	487583.48	2366668.51	Картометрический метод	5.0	Закрепление отсутствует
5617	487584.54	2366675.09	Картометрический метод	5.0	Закрепление отсутствует
5618	487587.34	2366732.47	Картометрический метод	5.0	Закрепление отсутствует
5619	487586.11	2366753.43	Картометрический метод	5.0	Закрепление отсутствует
5620	487583.43	2366771.77	Картометрический метод	5.0	Закрепление отсутствует
5621	487579.28	2366789.82	Картометрический метод	5.0	Закрепление отсутствует
5622	487573.68	2366807.48	Картометрический метод	5.0	Закрепление отсутствует
5623	487568.83	2366819.77	Картометрический метод	5.0	Закрепление отсутствует
5624	487560.82	2366836.50	Картометрический метод	5.0	Закрепление отсутствует

2. Сведения о характерных точках границ объекта

Обозначение характерных точек границ	Координаты, м		Метод определения координат характерной точки	Средняя квадратическая погрешность положения характерной точки (Mt), м	Описание обозначения точки на местности (при наличии)
	X	Y			
1	2	3	4	5	6
5625	487570.57	2366841.61	Картометрический метод	5.0	Закрепление отсутствует
5626	487579.47	2366822.84	Картометрический метод	5.0	Закрепление отсутствует
5627	487587.15	2366802.02	Картометрический метод	5.0	Закрепление отсутствует
5628	487592.26	2366783.30	Картометрический метод	5.0	Закрепление отсутствует
5629	487595.84	2366764.22	Картометрический метод	5.0	Закрепление отсутствует
5630	487597.77	2366746.30	Картометрический метод	5.0	Закрепление отсутствует
5631	487598.33	2366732.11	Картометрический метод	5.0	Закрепление отсутствует
5632	487595.52	2366674.50	Картометрический метод	5.0	Закрепление отсутствует
5633	487594.65	2366667.91	Картометрический метод	5.0	Закрепление отсутствует
5634	487592.72	2366661.54	Картометрический метод	5.0	Закрепление отсутствует
5635	487589.78	2366655.55	Картометрический метод	5.0	Закрепление отсутствует
5636	487586.29	2366650.59	Картометрический метод	5.0	Закрепление отсутствует
5637	487582.55	2366646.62	Картометрический метод	5.0	Закрепление отсутствует
5638	487578.32	2366643.20	Картометрический метод	5.0	Закрепление отсутствует
5639	487569.11	2366639.93	Картометрический метод	5.0	Закрепление отсутствует
5640	487577.63	2366611.37	Картометрический метод	5.0	Закрепление отсутствует
5641	487585.56	2366570.98	Картометрический метод	5.0	Закрепление отсутствует
5642	487589.79	2366550.19	Картометрический метод	5.0	Закрепление отсутствует
5643	487592.65	2366531.11	Картометрический метод	5.0	Закрепление отсутствует
5644	487593.78	2366506.85	Картометрический метод	5.0	Закрепление отсутствует
5645	487595.28	2366463.70	Картометрический метод	5.0	Закрепление отсутствует
5646	487595.77	2366448.45	Картометрический метод	5.0	Закрепление отсутствует
5647	487682.88	2366450.36	Картометрический метод	5.0	Закрепление отсутствует
5648	487717.72	2366465.29	Картометрический метод	5.0	Закрепление отсутствует
5649	487726.25	2366471.00	Картометрический метод	5.0	Закрепление отсутствует

2. Сведения о характерных точках границ объекта

Обозначение характерных точек границ	Координаты, м		Метод определения координат характерной точки	Средняя квадратическая погрешность положения характерной точки (Mt), м	Описание обозначения точки на местности (при наличии)
	X	Y			
1	2	3	4	5	6
5650	487741.34	2366482.10	Картометрический метод	5.0	Закрепление отсутствует
5651	487719.00	2366515.50	Картометрический метод	5.0	Закрепление отсутствует
5652	487685.37	2366730.36	Картометрический метод	5.0	Закрепление отсутствует
5653	487624.43	2366953.33	Картометрический метод	5.0	Закрепление отсутствует
5654	487439.84	2367194.63	Картометрический метод	5.0	Закрепление отсутствует
5655	487414.50	2367224.72	Картометрический метод	5.0	Закрепление отсутствует
5656	487426.98	2367310.98	Картометрический метод	5.0	Закрепление отсутствует
5657	487392.98	2367355.27	Картометрический метод	5.0	Закрепление отсутствует
5658	487375.19	2367430.70	Картометрический метод	5.0	Закрепление отсутствует
5659	487308.77	2367391.70	Картометрический метод	5.0	Закрепление отсутствует
5660	487312.00	2367389.52	Картометрический метод	5.0	Закрепление отсутствует
5661	487294.48	2367380.59	Картометрический метод	5.0	Закрепление отсутствует
5662	487302.93	2367363.26	Картометрический метод	5.0	Закрепление отсутствует
5663	487308.77	2367361.70	Картометрический метод	5.0	Закрепление отсутствует
5664	487275.64	2367327.96	Картометрический метод	5.0	Закрепление отсутствует
5665	487248.28	2367300.09	Картометрический метод	5.0	Закрепление отсутствует
5666	487241.76	2367289.84	Картометрический метод	5.0	Закрепление отсутствует
5667	487241.83	2367287.41	Картометрический метод	5.0	Закрепление отсутствует
5668	487241.22	2367286.96	Картометрический метод	5.0	Закрепление отсутствует
5669	487287.87	2367238.83	Картометрический метод	5.0	Закрепление отсутствует
5670	487327.00	2367198.08	Картометрический метод	5.0	Закрепление отсутствует
5671	487348.70	2367175.96	Картометрический метод	5.0	Закрепление отсутствует
5672	487358.66	2367165.89	Картометрический метод	5.0	Закрепление отсутствует
5673	487365.27	2367158.86	Картометрический метод	5.0	Закрепление отсутствует
5674	487373.78	2367149.82	Картометрический метод	5.0	Закрепление отсутствует

2. Сведения о характерных точках границ объекта

Обозначение характерных точек границ	Координаты, м		Метод определения координат характерной точки	Средняя квадратическая погрешность положения характерной точки (Mt), м	Описание обозначения точки на местности (при наличии)
	X	Y			
1	2	3	4	5	6
5675	487384.51	2367138.71	Картометрический метод	5.0	Закрепление отсутствует
5676	487412.06	2367110.01	Картометрический метод	5.0	Закрепление отсутствует
5677	487423.80	2367096.69	Картометрический метод	5.0	Закрепление отсутствует
5678	487428.10	2367090.70	Картометрический метод	5.0	Закрепление отсутствует
5679	487436.33	2367079.21	Картометрический метод	5.0	Закрепление отсутствует
5680	487445.07	2367064.60	Картометрический метод	5.0	Закрепление отсутствует
5681	487450.81	2367052.24	Картометрический метод	5.0	Закрепление отсутствует
5682	487453.37	2367045.24	Картометрический метод	5.0	Закрепление отсутствует
5683	487456.60	2367035.36	Картометрический метод	5.0	Закрепление отсутствует
5684	487466.38	2367004.17	Картометрический метод	5.0	Закрепление отсутствует
5685	487477.34	2366967.97	Картометрический метод	5.0	Закрепление отсутствует
5686	487499.09	2366894.42	Картометрический метод	5.0	Закрепление отсутствует
5687	487510.35	2366854.04	Картометрический метод	5.0	Закрепление отсутствует
5688	487526.24	2366795.30	Картометрический метод	5.0	Закрепление отсутствует
5689	487537.23	2366753.24	Картометрический метод	5.0	Закрепление отсутствует
5690	487547.07	2366718.18	Картометрический метод	5.0	Закрепление отсутствует
5612	487566.04	2366650.51	Картометрический метод	5.0	Закрепление отсутствует
5691	487555.31	2365988.39	Картометрический метод	5.0	Закрепление отсутствует
5692	487573.46	2365994.66	Картометрический метод	5.0	Закрепление отсутствует
5693	487567.75	2366009.67	Картометрический метод	5.0	Закрепление отсутствует
5694	487571.78	2366011.85	Картометрический метод	5.0	Закрепление отсутствует
5695	487570.45	2366019.23	Картометрический метод	5.0	Закрепление отсутствует
5696	487579.37	2366021.98	Картометрический метод	5.0	Закрепление отсутствует
5697	487581.08	2366022.59	Картометрический метод	5.0	Закрепление отсутствует
5698	487569.77	2366053.31	Картометрический метод	5.0	Закрепление отсутствует

2. Сведения о характерных точках границ объекта

Обозначение характерных точек границ	Координаты, м		Метод определения координат характерной точки	Средняя квадратическая погрешность положения характерной точки (Mt), м	Описание обозначения точки на местности (при наличии)
	X	Y			
1	2	3	4	5	6
5699	487567.18	2366059.79	Картометрический метод	5.0	Закрепление отсутствует
5700	487564.20	2366067.66	Картометрический метод	5.0	Закрепление отсутствует
5701	487558.19	2366086.58	Картометрический метод	5.0	Закрепление отсутствует
5702	487505.56	2366151.57	Картометрический метод	5.0	Закрепление отсутствует
5703	487480.23	2366119.41	Картометрический метод	5.0	Закрепление отсутствует
5704	487492.42	2366102.52	Картометрический метод	5.0	Закрепление отсутствует
5705	487478.93	2366089.61	Картометрический метод	5.0	Закрепление отсутствует
5706	487493.75	2366071.18	Картометрический метод	5.0	Закрепление отсутствует
5707	487497.79	2366067.04	Картометрический метод	5.0	Закрепление отсутствует
5708	487498.67	2366067.90	Картометрический метод	5.0	Закрепление отсутствует
5709	487500.54	2366065.81	Картометрический метод	5.0	Закрепление отсутствует
5710	487500.73	2366064.29	Картометрический метод	5.0	Закрепление отсутствует
5711	487490.57	2366058.53	Картометрический метод	5.0	Закрепление отсутствует
5712	487506.79	2366032.93	Картометрический метод	5.0	Закрепление отсутствует
5713	487515.76	2366014.86	Картометрический метод	5.0	Закрепление отсутствует
5714	487517.73	2366015.71	Картометрический метод	5.0	Закрепление отсутствует
5715	487522.82	2366003.81	Картометрический метод	5.0	Закрепление отсутствует
5716	487526.38	2365996.00	Картометрический метод	5.0	Закрепление отсутствует
5717	487550.23	2366004.06	Картометрический метод	5.0	Закрепление отсутствует
5691	487555.31	2365988.39	Картометрический метод	5.0	Закрепление отсутствует
5718	487554.62	2366185.69	Картометрический метод	5.0	Закрепление отсутствует
5719	487555.64	2366195.73	Картометрический метод	5.0	Закрепление отсутствует
5720	487557.54	2366209.56	Картометрический метод	5.0	Закрепление отсутствует
5721	487560.93	2366230.22	Картометрический метод	5.0	Закрепление отсутствует
5722	487565.95	2366262.56	Картометрический метод	5.0	Закрепление отсутствует

2. Сведения о характерных точках границ объекта

Обозначение характерных точек границ	Координаты, м		Метод определения координат характерной точки	Средняя квадратическая погрешность положения характерной точки (Mt), м	Описание обозначения точки на местности (при наличии)
	X	Y			
1	2	3	4	5	6
5723	487571.62	2366300.46	Картометрический метод	5.0	Закрепление отсутствует
5724	487564.68	2366301.24	Картометрический метод	5.0	Закрепление отсутствует
5725	487557.66	2366303.54	Картометрический метод	5.0	Закрепление отсутствует
5726	487544.69	2366308.89	Картометрический метод	5.0	Закрепление отсутствует
5727	487536.92	2366314.47	Картометрический метод	5.0	Закрепление отсутствует
5728	487536.70	2366314.24	Картометрический метод	5.0	Закрепление отсутствует
5729	487533.34	2366317.47	Картометрический метод	5.0	Закрепление отсутствует
5730	487529.63	2366312.69	Картометрический метод	5.0	Закрепление отсутствует
5731	487512.41	2366325.73	Картометрический метод	5.0	Закрепление отсутствует
5732	487509.28	2366331.43	Картометрический метод	5.0	Закрепление отсутствует
5733	487517.83	2366341.38	Картометрический метод	5.0	Закрепление отсутствует
5734	487486.31	2366328.53	Картометрический метод	5.0	Закрепление отсутствует
5735	487476.75	2366351.51	Картометрический метод	5.0	Закрепление отсутствует
5736	487473.71	2366359.23	Картометрический метод	5.0	Закрепление отсутствует
5737	487451.78	2366349.39	Картометрический метод	5.0	Закрепление отсутствует
5738	487444.85	2366345.38	Картометрический метод	5.0	Закрепление отсутствует
5739	487438.13	2366339.95	Картометрический метод	5.0	Закрепление отсутствует
5740	487430.57	2366330.96	Картометрический метод	5.0	Закрепление отсутствует
5741	487426.36	2366323.40	Картометрический метод	5.0	Закрепление отсутствует
5742	487468.87	2366291.42	Картометрический метод	5.0	Закрепление отсутствует
5743	487482.88	2366272.24	Картометрический метод	5.0	Закрепление отсутствует
5744	487484.35	2366255.82	Картометрический метод	5.0	Закрепление отсутствует
5745	487493.27	2366246.52	Картометрический метод	5.0	Закрепление отсутствует
5746	487501.44	2366254.51	Картометрический метод	5.0	Закрепление отсутствует
5747	487522.06	2366234.73	Картометрический метод	5.0	Закрепление отсутствует

2. Сведения о характерных точках границ объекта

Обозначение характерных точек границ	Координаты, м		Метод определения координат характерной точки	Средняя квадратическая погрешность положения характерной точки (Mt), м	Описание обозначения точки на местности (при наличии)
	X	Y			
1	2	3	4	5	6
5718	487554.62	2366185.69	Картометрический метод	5.0	Закрепление отсутствует
5748	487413.81	2366775.43	Картометрический метод	5.0	Закрепление отсутствует
5749	487417.91	2366776.31	Картометрический метод	5.0	Закрепление отсутствует
5750	487424.71	2366744.53	Картометрический метод	5.0	Закрепление отсутствует
5751	487420.63	2366743.66	Картометрический метод	5.0	Закрепление отсутствует
5752	487439.30	2366656.64	Картометрический метод	5.0	Закрепление отсутствует
5753	487479.12	2366670.73	Картометрический метод	5.0	Закрепление отсутствует
5754	487479.41	2366667.86	Картометрический метод	5.0	Закрепление отсутствует
5755	487484.55	2366661.93	Картометрический метод	5.0	Закрепление отсутствует
5756	487484.64	2366656.78	Картометрический метод	5.0	Закрепление отсутствует
5757	487477.96	2366655.00	Картометрический метод	5.0	Закрепление отсутствует
5758	487475.90	2366617.86	Картометрический метод	5.0	Закрепление отсутствует
5759	487477.96	2366607.91	Картометрический метод	5.0	Закрепление отсутствует
5760	487481.26	2366608.04	Картометрический метод	5.0	Закрепление отсутствует
5761	487485.17	2366580.32	Картометрический метод	5.0	Закрепление отсутствует
5762	487488.78	2366565.97	Картометрический метод	5.0	Закрепление отсутствует
5763	487495.24	2366541.70	Картометрический метод	5.0	Закрепление отсутствует
5764	487503.08	2366496.03	Картометрический метод	5.0	Закрепление отсутствует
5765	487508.88	2366468.87	Картометрический метод	5.0	Закрепление отсутствует
5766	487516.37	2366422.37	Картометрический метод	5.0	Закрепление отсутствует
5767	487516.24	2366416.60	Картометрический метод	5.0	Закрепление отсутствует
5768	487517.76	2366410.36	Картометрический метод	5.0	Закрепление отсутствует
5769	487519.33	2366406.82	Картометрический метод	5.0	Закрепление отсутствует
5770	487519.46	2366391.93	Картометрический метод	5.0	Закрепление отсутствует
5771	487534.17	2366397.80	Картометрический метод	5.0	Закрепление отсутствует

2. Сведения о характерных точках границ объекта

Обозначение характерных точек границ	Координаты, м		Метод определения координат характерной точки	Средняя квадратическая погрешность положения характерной точки (Mt), м	Описание обозначения точки на местности (при наличии)
	X	Y			
1	2	3	4	5	6
5772	487544.80	2366403.20	Картометрический метод	5.0	Закрепление отсутствует
5773	487556.44	2366411.54	Картометрический метод	5.0	Закрепление отсутствует
5774	487567.03	2366422.30	Картометрический метод	5.0	Закрепление отсутствует
5775	487571.80	2366428.66	Картометрический метод	5.0	Закрепление отсутствует
5776	487578.35	2366439.77	Картометрический метод	5.0	Закрепление отсутствует
5777	487578.15	2366447.43	Картометрический метод	5.0	Закрепление отсутствует
5778	487577.71	2366460.45	Картометрический метод	5.0	Закрепление отсутствует
5779	487575.96	2366498.58	Картометрический метод	5.0	Закрепление отсутствует
5780	487573.40	2366543.65	Картометрический метод	5.0	Закрепление отсутствует
5781	487567.77	2366572.80	Картометрический метод	5.0	Закрепление отсутствует
5782	487561.43	2366601.06	Картометрический метод	5.0	Закрепление отсутствует
5783	487553.44	2366627.69	Картометрический метод	5.0	Закрепление отсутствует
5784	487548.41	2366645.16	Картометрический метод	5.0	Закрепление отсутствует
5785	487533.08	2366698.94	Картометрический метод	5.0	Закрепление отсутствует
5786	487523.07	2366730.61	Картометрический метод	5.0	Закрепление отсутствует
5787	487521.80	2366735.85	Картометрический метод	5.0	Закрепление отсутствует
5788	487511.87	2366776.41	Картометрический метод	5.0	Закрепление отсутствует
5789	487510.45	2366782.25	Картометрический метод	5.0	Закрепление отсутствует
5790	487506.34	2366796.93	Картометрический метод	5.0	Закрепление отсутствует
5791	487500.58	2366817.56	Картометрический метод	5.0	Закрепление отсутствует
5792	487488.45	2366861.75	Картометрический метод	5.0	Закрепление отсутствует
5793	487468.49	2366935.16	Картометрический метод	5.0	Закрепление отсутствует
5794	487457.58	2366971.57	Картометрический метод	5.0	Закрепление отсутствует
5795	487450.10	2366995.46	Картометрический метод	5.0	Закрепление отсутствует
5796	487442.40	2367021.44	Картометрический метод	5.0	Закрепление отсутствует

2. Сведения о характерных точках границ объекта

Обозначение характерных точек границ	Координаты, м		Метод определения координат характерной точки	Средняя квадратическая погрешность положения характерной точки (Mt), м	Описание обозначения точки на местности (при наличии)
	X	Y			
1	2	3	4	5	6
5797	487439.15	2367031.91	Картометрический метод	5.0	Закрепление отсутствует
5798	487435.43	2367041.63	Картометрический метод	5.0	Закрепление отсутствует
5799	487430.82	2367052.36	Картометрический метод	5.0	Закрепление отсутствует
5800	487424.87	2367062.59	Картометрический метод	5.0	Закрепление отсутствует
5801	487414.92	2367077.40	Картометрический метод	5.0	Закрепление отсутствует
5802	487408.59	2367085.90	Картометрический метод	5.0	Закрепление отсутствует
5803	487388.02	2367107.52	Картометрический метод	5.0	Закрепление отсутствует
5804	487390.95	2367109.02	Картометрический метод	5.0	Закрепление отсутствует
5805	487375.12	2367125.90	Картометрический метод	5.0	Закрепление отсутствует
5806	487372.37	2367124.29	Картометрический метод	5.0	Закрепление отсутствует
5807	487347.01	2367150.37	Картометрический метод	5.0	Закрепление отсутствует
5808	487335.58	2367162.26	Картометрический метод	5.0	Закрепление отсутствует
5809	487315.62	2367182.14	Картометрический метод	5.0	Закрепление отсутствует
5810	487290.91	2367207.66	Картометрический метод	5.0	Закрепление отсутствует
5811	487282.06	2367217.74	Картометрический метод	5.0	Закрепление отсутствует
5812	487278.72	2367220.92	Картометрический метод	5.0	Закрепление отсутствует
5813	487266.29	2367234.23	Картометрический метод	5.0	Закрепление отсутствует
5814	487244.32	2367256.86	Картометрический метод	5.0	Закрепление отсутствует
5815	487242.00	2367250.65	Картометрический метод	5.0	Закрепление отсутствует
5816	487241.62	2367243.47	Картометрический метод	5.0	Закрепление отсутствует
5817	487242.52	2367235.72	Картометрический метод	5.0	Закрепление отсутствует
5818	487244.77	2367228.26	Картометрический метод	5.0	Закрепление отсутствует
5819	487247.30	2367222.99	Картометрический метод	5.0	Закрепление отсутствует
5820	487272.44	2367187.59	Картометрический метод	5.0	Закрепление отсутствует
5821	487282.92	2367172.03	Картометрический метод	5.0	Закрепление отсутствует

2. Сведения о характерных точках границ объекта

Обозначение характерных точек границ	Координаты, м		Метод определения координат характерной точки	Средняя квадратическая погрешность положения характерной точки (Mt), м	Описание обозначения точки на местности (при наличии)
	X	Y			
1	2	3	4	5	6
5822	487321.12	2367089.93	Картометрический метод	5.0	Закрепление отсутствует
5823	487340.84	2367045.91	Картометрический метод	5.0	Закрепление отсутствует
5824	487346.29	2367030.46	Картометрический метод	5.0	Закрепление отсутствует
5825	487359.44	2366991.76	Картометрический метод	5.0	Закрепление отсутствует
5826	487371.87	2366956.92	Картометрический метод	5.0	Закрепление отсутствует
5827	487380.22	2366928.74	Картометрический метод	5.0	Закрепление отсутствует
5828	487387.03	2366900.35	Картометрический метод	5.0	Закрепление отсутствует
5748	487413.81	2366775.43	Картометрический метод	5.0	Закрепление отсутствует
5829	486916.90	2367593.34	Картометрический метод	5.0	Закрепление отсутствует
5830	486915.92	2367591.72	Картометрический метод	5.0	Закрепление отсутствует
5831	486906.02	2367581.72	Картометрический метод	5.0	Закрепление отсутствует
5832	486898.81	2367574.90	Картометрический метод	5.0	Закрепление отсутствует
5833	486889.67	2367566.26	Картометрический метод	5.0	Закрепление отсутствует
5834	486873.78	2367556.82	Картометрический метод	5.0	Закрепление отсутствует
5835	486869.40	2367555.37	Картометрический метод	5.0	Закрепление отсутствует
5836	486865.13	2367552.81	Картометрический метод	5.0	Закрепление отсутствует
5837	486859.39	2367547.19	Картометрический метод	5.0	Закрепление отсутствует
5838	486864.64	2367540.14	Картометрический метод	5.0	Закрепление отсутствует
5839	486872.48	2367532.25	Картометрический метод	5.0	Закрепление отсутствует
5840	486887.32	2367512.62	Картометрический метод	5.0	Закрепление отсутствует
5841	486884.70	2367510.16	Картометрический метод	5.0	Закрепление отсутствует
5842	486888.98	2367505.62	Картометрический метод	5.0	Закрепление отсутствует
5843	486891.60	2367508.08	Картометрический метод	5.0	Закрепление отсутствует
5844	486901.17	2367507.78	Картометрический метод	5.0	Закрепление отсутствует
5845	486907.57	2367502.31	Картометрический метод	5.0	Закрепление отсутствует

2. Сведения о характерных точках границ объекта

Обозначение характерных точек границ	Координаты, м		Метод определения координат характерной точки	Средняя квадратическая погрешность положения характерной точки (Mt), м	Описание обозначения точки на местности (при наличии)
	X	Y			
1	2	3	4	5	6
5846	486914.62	2367498.34	Картометрический метод	5.0	Закрепление отсутствует
5847	486920.72	2367492.57	Картометрический метод	5.0	Закрепление отсутствует
5848	486923.32	2367489.68	Картометрический метод	5.0	Закрепление отсутствует
5849	486921.47	2367488.29	Картометрический метод	5.0	Закрепление отсутствует
5850	486925.47	2367483.26	Картометрический метод	5.0	Закрепление отсутствует
5851	486935.04	2367468.44	Картометрический метод	5.0	Закрепление отсутствует
5852	486934.16	2367467.53	Картометрический метод	5.0	Закрепление отсутствует
5853	486940.23	2367462.73	Картометрический метод	5.0	Закрепление отсутствует
5854	486957.46	2367447.64	Картометрический метод	5.0	Закрепление отсутствует
5855	486961.16	2367444.89	Картометрический метод	5.0	Закрепление отсутствует
5856	486973.74	2367429.21	Картометрический метод	5.0	Закрепление отсутствует
5857	486977.93	2367425.35	Картометрический метод	5.0	Закрепление отсутствует
5858	486990.78	2367420.06	Картометрический метод	5.0	Закрепление отсутствует
5859	486989.68	2367416.82	Картометрический метод	5.0	Закрепление отсутствует
5860	487030.49	2367376.57	Картометрический метод	5.0	Закрепление отсутствует
5861	487051.27	2367358.59	Картометрический метод	5.0	Закрепление отсутствует
5862	487057.90	2367353.50	Картометрический метод	5.0	Закрепление отсутствует
5863	487072.00	2367364.57	Картометрический метод	5.0	Закрепление отсутствует
5864	487079.17	2367370.21	Картометрический метод	5.0	Закрепление отсутствует
5865	487107.58	2367392.68	Картометрический метод	5.0	Закрепление отсутствует
5866	487125.05	2367375.48	Картометрический метод	5.0	Закрепление отсутствует
5867	487127.69	2367372.79	Картометрический метод	5.0	Закрепление отсутствует
5868	487131.51	2367369.11	Картометрический метод	5.0	Закрепление отсутствует
5869	487124.57	2367362.60	Картометрический метод	5.0	Закрепление отсутствует
5870	487091.30	2367333.47	Картометрический метод	5.0	Закрепление отсутствует

2. Сведения о характерных точках границ объекта

Обозначение характерных точек границ	Координаты, м		Метод определения координат характерной точки	Средняя квадратическая погрешность положения характерной точки (Mt), м	Описание обозначения точки на местности (при наличии)
	X	Y			
1	2	3	4	5	6
5871	487089.58	2367338.08	Картометрический метод	5.0	Закрепление отсутствует
5872	487075.91	2367354.03	Картометрический метод	5.0	Закрепление отсутствует
5873	487065.80	2367345.49	Картометрический метод	5.0	Закрепление отсутствует
5874	487076.49	2367333.73	Картометрический метод	5.0	Закрепление отсутствует
5875	487079.05	2367333.87	Картометрический метод	5.0	Закрепление отсутствует
5876	487085.40	2367328.34	Картометрический метод	5.0	Закрепление отсутствует
5877	487093.27	2367320.98	Картометрический метод	5.0	Закрепление отсутствует
5878	487113.69	2367304.37	Картометрический метод	5.0	Закрепление отсутствует
5879	487138.79	2367277.05	Картометрический метод	5.0	Закрепление отсутствует
5880	487155.11	2367259.58	Картометрический метод	5.0	Закрепление отсутствует
5881	487159.36	2367254.97	Картометрический метод	5.0	Закрепление отсутствует
5882	487166.61	2367248.05	Картометрический метод	5.0	Закрепление отсутствует
5883	487190.93	2367213.20	Картометрический метод	5.0	Закрепление отсутствует
5884	487208.01	2367191.63	Картометрический метод	5.0	Закрепление отсутствует
5885	487216.67	2367177.41	Картометрический метод	5.0	Закрепление отсутствует
5886	487220.24	2367163.04	Картометрический метод	5.0	Закрепление отсутствует
5887	487232.88	2367144.81	Картометрический метод	5.0	Закрепление отсутствует
5888	487257.24	2367087.25	Картометрический метод	5.0	Закрепление отсутствует
5889	487260.47	2367081.33	Картометрический метод	5.0	Закрепление отсутствует
5890	487261.16	2367079.98	Картометрический метод	5.0	Закрепление отсутствует
5891	487262.31	2367076.93	Картометрический метод	5.0	Закрепление отсутствует
5892	487267.94	2367071.22	Картометрический метод	5.0	Закрепление отсутствует
5893	487271.58	2367072.87	Картометрический метод	5.0	Закрепление отсутствует
5894	487273.33	2367065.46	Картометрический метод	5.0	Закрепление отсутствует
5895	487269.37	2367064.38	Картометрический метод	5.0	Закрепление отсутствует

2. Сведения о характерных точках границ объекта

Обозначение характерных точек границ	Координаты, м		Метод определения координат характерной точки	Средняя квадратическая погрешность положения характерной точки (Mt), м	Описание обозначения точки на местности (при наличии)
	X	Y			
1	2	3	4	5	6
5896	487272.23	2367052.63	Картометрический метод	5.0	Закрепление отсутствует
5897	487271.55	2367049.47	Картометрический метод	5.0	Закрепление отсутствует
5898	487269.29	2367043.62	Картометрический метод	5.0	Закрепление отсутствует
5899	487263.27	2367033.25	Картометрический метод	5.0	Закрепление отсутствует
5900	487272.67	2367015.30	Картометрический метод	5.0	Закрепление отсутствует
5901	487288.23	2366990.21	Картометрический метод	5.0	Закрепление отсутствует
5902	487301.51	2366958.21	Картометрический метод	5.0	Закрепление отсутствует
5903	487303.62	2366949.06	Картометрический метод	5.0	Закрепление отсутствует
5904	487305.51	2366949.22	Картометрический метод	5.0	Закрепление отсутствует
5905	487312.49	2366936.38	Картометрический метод	5.0	Закрепление отсутствует
5906	487314.54	2366931.06	Картометрический метод	5.0	Закрепление отсутствует
5907	487310.99	2366930.67	Картометрический метод	5.0	Закрепление отсутствует
5908	487319.99	2366891.91	Картометрический метод	5.0	Закрепление отсутствует
5909	487323.45	2366892.53	Картометрический метод	5.0	Закрепление отсутствует
5910	487324.81	2366886.81	Картометрический метод	5.0	Закрепление отсутствует
5911	487323.48	2366886.48	Картометрический метод	5.0	Закрепление отсутствует
5912	487329.76	2366857.14	Картометрический метод	5.0	Закрепление отсутствует
5913	487336.06	2366827.81	Картометрический метод	5.0	Закрепление отсутствует
5914	487342.35	2366798.47	Картометрический метод	5.0	Закрепление отсутствует
5915	487349.16	2366766.69	Картометрический метод	5.0	Закрепление отсутствует
5916	487354.23	2366767.74	Картометрический метод	5.0	Закрепление отсутствует
5917	487355.45	2366762.92	Картометрический метод	5.0	Закрепление отсутствует
5918	487408.89	2366774.38	Картометрический метод	5.0	Закрепление отсутствует
5919	487407.83	2366779.27	Картометрический метод	5.0	Закрепление отсутствует
5920	487401.03	2366811.05	Картометрический метод	5.0	Закрепление отсутствует

2. Сведения о характерных точках границ объекта

Обозначение характерных точек границ	Координаты, м		Метод определения координат характерной точки	Средняя квадратическая погрешность положения характерной точки (Mt), м	Описание обозначения точки на местности (при наличии)
	X	Y			
1	2	3	4	5	6
5921	487394.73	2366840.39	Картометрический метод	5.0	Закрепление отсутствует
5922	487388.45	2366869.73	Картометрический метод	5.0	Закрепление отсутствует
5923	487382.15	2366899.07	Картометрический метод	5.0	Закрепление отсутствует
5924	487381.21	2366898.87	Картометрический метод	5.0	Закрепление отсутствует
5925	487378.45	2366911.18	Картометрический метод	5.0	Закрепление отсутствует
5926	487374.41	2366927.19	Картометрический метод	5.0	Закрепление отсутствует
5927	487366.23	2366954.91	Картометрический метод	5.0	Закрепление отсутствует
5928	487360.92	2366970.54	Картометрический метод	5.0	Закрепление отсутствует
5929	487350.85	2366997.98	Картометрический метод	5.0	Закрепление отсутствует
5930	487340.63	2367028.47	Картометрический метод	5.0	Закрепление отсутствует
5931	487335.36	2367043.46	Картометрический метод	5.0	Закрепление отсутствует
5932	487313.50	2367093.68	Картометрический метод	5.0	Закрепление отсутствует
5933	487310.47	2367099.68	Картометрический метод	5.0	Закрепление отсутствует
5934	487283.33	2367157.20	Картометрический метод	5.0	Закрепление отсутствует
5935	487277.73	2367169.03	Картометрический метод	5.0	Закрепление отсутствует
5936	487267.55	2367184.12	Картометрический метод	5.0	Закрепление отсутствует
5937	487242.23	2367219.77	Картометрический метод	5.0	Закрепление отсутствует
5938	487239.20	2367226.04	Картометрический метод	5.0	Закрепление отсутствует
5939	487236.78	2367233.89	Картометрический метод	5.0	Закрепление отсутствует
5940	487235.74	2367240.77	Картометрический метод	5.0	Закрепление отсутствует
5941	487232.69	2367238.57	Картометрический метод	5.0	Закрепление отсутствует
5942	487226.54	2367247.73	Картометрический метод	5.0	Закрепление отсутствует
5943	487224.78	2367250.15	Картометрический метод	5.0	Закрепление отсутствует
5944	487224.04	2367251.36	Картометрический метод	5.0	Закрепление отсутствует
5945	487206.14	2367277.05	Картометрический метод	5.0	Закрепление отсутствует

2. Сведения о характерных точках границ объекта

Обозначение характерных точек границ	Координаты, м		Метод определения координат характерной точки	Средняя квадратическая погрешность положения характерной точки (Mt), м	Описание обозначения точки на местности (при наличии)
	X	Y			
1	2	3	4	5	6
5946	487199.93	2367289.69	Картометрический метод	5.0	Закрепление отсутствует
5947	487203.14	2367292.37	Картометрический метод	5.0	Закрепление отсутствует
5948	487202.24	2367294.17	Картометрический метод	5.0	Закрепление отсутствует
5949	487197.03	2367299.75	Картометрический метод	5.0	Закрепление отсутствует
5950	487199.75	2367302.78	Картометрический метод	5.0	Закрепление отсутствует
5951	487149.34	2367354.72	Картометрический метод	5.0	Закрепление отсутствует
5952	486989.98	2367521.23	Картометрический метод	5.0	Закрепление отсутствует
5953	486972.64	2367537.22	Картометрический метод	5.0	Закрепление отсутствует
5954	486963.19	2367546.34	Картометрический метод	5.0	Закрепление отсутствует
5955	486928.70	2367583.30	Картометрический метод	5.0	Закрепление отсутствует
5956	486920.62	2367590.42	Картометрический метод	5.0	Закрепление отсутствует
5829	486916.90	2367593.34	Картометрический метод	5.0	Закрепление отсутствует
5957	487415.71	2366742.60	Картометрический метод	5.0	Закрепление отсутствует
5958	487357.03	2366730.02	Картометрический метод	5.0	Закрепление отсутствует
5959	487359.41	2366718.87	Картометрический метод	5.0	Закрепление отсутствует
5960	487363.32	2366700.68	Картометрический метод	5.0	Закрепление отсутствует
5961	487369.60	2366671.34	Картометрический метод	5.0	Закрепление отсутствует
5962	487375.90	2366642.01	Картометрический метод	5.0	Закрепление отсутствует
5963	487434.57	2366654.59	Картометрический метод	5.0	Закрепление отсутствует
5964	487428.29	2366683.93	Картометрический метод	5.0	Закрепление отсутствует
5965	487421.99	2366713.27	Картометрический метод	5.0	Закрепление отсутствует
5957	487415.71	2366742.60	Картометрический метод	5.0	Закрепление отсутствует
5966	487104.47	2367430.77	Картометрический метод	5.0	Закрепление отсутствует
5967	487106.72	2367437.11	Картометрический метод	5.0	Закрепление отсутствует
5968	487138.00	2367453.31	Картометрический метод	5.0	Закрепление отсутствует

2. Сведения о характерных точках границ объекта

Обозначение характерных точек границ	Координаты, м		Метод определения координат характерной точки	Средняя квадратическая погрешность положения характерной точки (Mt), м	Описание обозначения точки на местности (при наличии)
	X	Y			
1	2	3	4	5	6
5969	487149.96	2367460.73	Картометрический метод	5.0	Закрепление отсутствует
5970	487139.47	2367469.78	Картометрический метод	5.0	Закрепление отсутствует
5971	487135.46	2367477.14	Картометрический метод	5.0	Закрепление отсутствует
5972	487133.20	2367475.19	Картометрический метод	5.0	Закрепление отсутствует
5973	487089.00	2367513.33	Картометрический метод	5.0	Закрепление отсутствует
5974	487089.76	2367514.23	Картометрический метод	5.0	Закрепление отсутствует
5975	487088.60	2367515.36	Картометрический метод	5.0	Закрепление отсутствует
5976	487088.93	2367515.82	Картометрический метод	5.0	Закрепление отсутствует
5977	487096.34	2367527.36	Картометрический метод	5.0	Закрепление отсутствует
5978	487106.18	2367542.67	Картометрический метод	5.0	Закрепление отсутствует
5979	487107.33	2367541.96	Картометрический метод	5.0	Закрепление отсутствует
5980	487127.11	2367569.09	Картометрический метод	5.0	Закрепление отсутствует
5981	487105.16	2367584.72	Картометрический метод	5.0	Закрепление отсутствует
5982	487090.55	2367565.43	Картометрический метод	5.0	Закрепление отсутствует
5983	487089.03	2367566.55	Картометрический метод	5.0	Закрепление отсутствует
5984	487089.86	2367567.79	Картометрический метод	5.0	Закрепление отсутствует
5985	487082.54	2367572.64	Картометрический метод	5.0	Закрепление отсутствует
5986	487081.97	2367571.78	Картометрический метод	5.0	Закрепление отсутствует
5987	487079.01	2367573.98	Картометрический метод	5.0	Закрепление отсутствует
5988	487078.60	2367573.49	Картометрический метод	5.0	Закрепление отсутствует
5989	487077.98	2367573.95	Картометрический метод	5.0	Закрепление отсутствует
5990	487058.64	2367583.20	Картометрический метод	5.0	Закрепление отсутствует
5991	487058.88	2367583.62	Картометрический метод	5.0	Закрепление отсутствует
5992	487053.96	2367587.32	Картометрический метод	5.0	Закрепление отсутствует
5993	487054.17	2367587.72	Картометрический метод	5.0	Закрепление отсутствует

2. Сведения о характерных точках границ объекта

Обозначение характерных точек границ	Координаты, м		Метод определения координат характерной точки	Средняя квадратическая погрешность положения характерной точки (Mt), м	Описание обозначения точки на местности (при наличии)
	X	Y			
1	2	3	4	5	6
5994	487051.34	2367589.40	Картометрический метод	5.0	Закрепление отсутствует
5995	487051.30	2367589.33	Картометрический метод	5.0	Закрепление отсутствует
5996	487032.62	2367603.41	Картометрический метод	5.0	Закрепление отсутствует
5997	487032.20	2367602.91	Картометрический метод	5.0	Закрепление отсутствует
5998	487004.43	2367622.99	Картометрический метод	5.0	Закрепление отсутствует
5999	487016.07	2367638.51	Картометрический метод	5.0	Закрепление отсутствует
6000	487017.08	2367642.68	Картометрический метод	5.0	Закрепление отсутствует
6001	486999.45	2367656.47	Картометрический метод	5.0	Закрепление отсутствует
6002	486994.67	2367659.58	Картометрический метод	5.0	Закрепление отсутствует
6003	486991.59	2367658.82	Картометрический метод	5.0	Закрепление отсутствует
6004	486983.36	2367646.44	Картометрический метод	5.0	Закрепление отсутствует
6005	486983.49	2367645.47	Картометрический метод	5.0	Закрепление отсутствует
6006	486980.11	2367640.60	Картометрический метод	5.0	Закрепление отсутствует
6007	486979.89	2367636.67	Картометрический метод	5.0	Закрепление отсутствует
6008	486977.74	2367634.00	Картометрический метод	5.0	Закрепление отсутствует
6009	486976.49	2367634.11	Картометрический метод	5.0	Закрепление отсутствует
6010	486956.92	2367607.53	Картометрический метод	5.0	Закрепление отсутствует
6011	486947.26	2367595.30	Картометрический метод	5.0	Закрепление отсутствует
6012	486947.19	2367591.71	Картометрический метод	5.0	Закрепление отсутствует
6013	486966.92	2367572.70	Картометрический метод	5.0	Закрепление отсутствует
6014	487000.24	2367537.10	Картометрический метод	5.0	Закрепление отсутствует
5966	487104.47	2367430.77	Картометрический метод	5.0	Закрепление отсутствует
6015	486892.44	2367637.27	Картометрический метод	5.0	Закрепление отсутствует
6016	486938.02	2367692.65	Картометрический метод	5.0	Закрепление отсутствует
6017	486937.85	2367707.47	Картометрический метод	5.0	Закрепление отсутствует

2. Сведения о характерных точках границ объекта

Обозначение характерных точек границ	Координаты, м		Метод определения координат характерной точки	Средняя квадратическая погрешность положения характерной точки (Mt), м	Описание обозначения точки на местности (при наличии)
	X	Y			
1	2	3	4	5	6
6018	486939.56	2367720.44	Картометрический метод	5.0	Закрепление отсутствует
6019	486942.63	2367732.04	Картометрический метод	5.0	Закрепление отсутствует
6020	486948.19	2367745.62	Картометрический метод	5.0	Закрепление отсутствует
6021	486901.03	2367782.45	Картометрический метод	5.0	Закрепление отсутствует
6022	486837.69	2367804.10	Картометрический метод	5.0	Закрепление отсутствует
6023	486768.28	2367796.27	Картометрический метод	5.0	Закрепление отсутствует
6024	486736.39	2367792.67	Картометрический метод	5.0	Закрепление отсутствует
6025	486722.59	2367791.11	Картометрический метод	5.0	Закрепление отсутствует
6026	486704.90	2367789.12	Картометрический метод	5.0	Закрепление отсутствует
6027	486701.94	2367788.84	Картометрический метод	5.0	Закрепление отсутствует
6028	486708.87	2367783.54	Картометрический метод	5.0	Закрепление отсутствует
6029	486792.33	2367716.83	Картометрический метод	5.0	Закрепление отсутствует
6015	486892.44	2367637.27	Картометрический метод	5.0	Закрепление отсутствует
6030	486667.52	2367815.46	Картометрический метод	5.0	Закрепление отсутствует
6031	486682.08	2367832.62	Картометрический метод	5.0	Закрепление отсутствует
6032	486684.04	2367846.62	Картометрический метод	5.0	Закрепление отсутствует
6033	486683.25	2367864.13	Картометрический метод	5.0	Закрепление отсутствует
6034	486681.01	2367872.54	Картометрический метод	5.0	Закрепление отсутствует
6035	486663.03	2367903.84	Картометрический метод	5.0	Закрепление отсутствует
6036	486651.91	2367912.03	Картометрический метод	5.0	Закрепление отсутствует
6037	486625.04	2367933.36	Картометрический метод	5.0	Закрепление отсутствует
6038	486598.50	2367947.16	Картометрический метод	5.0	Закрепление отсутствует
6039	486588.38	2367950.54	Картометрический метод	5.0	Закрепление отсутствует
6040	486572.36	2367965.47	Картометрический метод	5.0	Закрепление отсутствует
6041	486569.03	2367973.49	Картометрический метод	5.0	Закрепление отсутствует

2. Сведения о характерных точках границ объекта

Обозначение характерных точек границ	Координаты, м		Метод определения координат характерной точки	Средняя квадратическая погрешность положения характерной точки (Mt), м	Описание обозначения точки на местности (при наличии)
	X	Y			
1	2	3	4	5	6
6042	486541.49	2367988.81	Картометрический метод	5.0	Закрепление отсутствует
6043	486516.72	2368015.22	Картометрический метод	5.0	Закрепление отсутствует
6044	486498.57	2368037.38	Картометрический метод	5.0	Закрепление отсутствует
6045	486483.64	2368050.87	Картометрический метод	5.0	Закрепление отсутствует
6046	486479.07	2368051.09	Картометрический метод	5.0	Закрепление отсутствует
6047	486459.30	2368055.55	Картометрический метод	5.0	Закрепление отсутствует
6048	486448.46	2368059.40	Картометрический метод	5.0	Закрепление отсутствует
6049	486443.04	2368065.23	Картометрический метод	5.0	Закрепление отсутствует
6050	486443.56	2368066.12	Картометрический метод	5.0	Закрепление отсутствует
6051	486434.81	2368066.41	Картометрический метод	5.0	Закрепление отсутствует
6052	486412.33	2368077.34	Картометрический метод	5.0	Закрепление отсутствует
6053	486423.87	2368080.43	Картометрический метод	5.0	Закрепление отсутствует
6054	486403.12	2368096.63	Картометрический метод	5.0	Закрепление отсутствует
6055	486398.42	2368091.94	Картометрический метод	5.0	Закрепление отсутствует
6056	486367.75	2368096.12	Картометрический метод	5.0	Закрепление отсутствует
6057	486344.82	2368076.81	Картометрический метод	5.0	Закрепление отсутствует
6058	486361.86	2368062.89	Картометрический метод	5.0	Закрепление отсутствует
6059	486383.73	2368045.01	Картометрический метод	5.0	Закрепление отсутствует
6060	486387.06	2368042.38	Картометрический метод	5.0	Закрепление отсутствует
6061	486411.70	2368022.12	Картометрический метод	5.0	Закрепление отсутствует
6062	486414.40	2368019.90	Картометрический метод	5.0	Закрепление отсутствует
6063	486443.40	2367996.05	Картометрический метод	5.0	Закрепление отсутствует
6064	486465.98	2367976.17	Картометрический метод	5.0	Закрепление отсутствует
6065	486467.57	2367976.26	Картометрический метод	5.0	Закрепление отсутствует
6066	486501.99	2367948.60	Картометрический метод	5.0	Закрепление отсутствует

2. Сведения о характерных точках границ объекта

Обозначение характерных точек границ	Координаты, м		Метод определения координат характерной точки	Средняя квадратическая погрешность положения характерной точки (Mt), м	Описание обозначения точки на местности (при наличии)
	X	Y			
1	2	3	4	5	6
6067	486520.94	2367933.84	Картометрический метод	5.0	Закрепление отсутствует
6068	486540.66	2367916.63	Картометрический метод	5.0	Закрепление отсутствует
6069	486559.15	2367900.97	Картометрический метод	5.0	Закрепление отсутствует
6070	486570.65	2367891.85	Картометрический метод	5.0	Закрепление отсутствует
6071	486574.23	2367889.00	Картометрический метод	5.0	Закрепление отсутствует
6072	486583.56	2367880.91	Картометрический метод	5.0	Закрепление отсутствует
6073	486597.80	2367869.45	Картометрический метод	5.0	Закрепление отсутствует
6074	486601.48	2367866.53	Картометрический метод	5.0	Закрепление отсутствует
6075	486609.52	2367860.64	Картометрический метод	5.0	Закрепление отсутствует
6076	486634.91	2367840.77	Картометрический метод	5.0	Закрепление отсутствует
6077	486662.47	2367819.02	Картометрический метод	5.0	Закрепление отсутствует
6030	486667.52	2367815.46	Картометрический метод	5.0	Закрепление отсутствует
6078	486483.50	2368050.98	Картометрический метод	5.0	Закрепление отсутствует
6079	486481.56	2368052.75	Картометрический метод	5.0	Закрепление отсутствует
6080	486461.75	2368065.53	Картометрический метод	5.0	Закрепление отсутствует
6081	486443.68	2368066.12	Картометрический метод	5.0	Закрепление отсутствует
6082	486443.16	2368065.24	Картометрический метод	5.0	Закрепление отсутствует
6083	486448.52	2368059.49	Картометрический метод	5.0	Закрепление отсутствует
6084	486459.33	2368055.65	Картометрический метод	5.0	Закрепление отсутствует
6085	486479.08	2368051.19	Картометрический метод	5.0	Закрепление отсутствует
6078	486483.50	2368050.98	Картометрический метод	5.0	Закрепление отсутствует
6086	489399.21	2368333.85	Картометрический метод	5.0	Закрепление отсутствует
6087	489400.21	2368344.13	Картометрический метод	5.0	Закрепление отсутствует
6088	489374.21	2368343.39	Картометрический метод	5.0	Закрепление отсутствует
6089	489372.74	2368338.61	Картометрический метод	5.0	Закрепление отсутствует

2. Сведения о характерных точках границ объекта

Обозначение характерных точек границ	Координаты, м		Метод определения координат характерной точки	Средняя квадратическая погрешность положения характерной точки (Mt), м	Описание обозначения точки на местности (при наличии)
	X	Y			
1	2	3	4	5	6
6090	489353.31	2368333.86	Картометрический метод	5.0	Закрепление отсутствует
6091	489352.59	2368326.71	Картометрический метод	5.0	Закрепление отсутствует
6092	489326.95	2368319.02	Картометрический метод	5.0	Закрепление отсутствует
6093	489327.43	2368318.71	Картометрический метод	5.0	Закрепление отсутствует
6094	489332.66	2368316.54	Картометрический метод	5.0	Закрепление отсутствует
6095	489342.45	2368312.74	Картометрический метод	5.0	Закрепление отсутствует
6096	489357.05	2368309.21	Картометрический метод	5.0	Закрепление отсутствует
6097	489367.02	2368309.26	Картометрический метод	5.0	Закрепление отсутствует
6098	489385.04	2368311.60	Картометрический метод	5.0	Закрепление отсутствует
6099	489386.30	2368312.22	Картометрический метод	5.0	Закрепление отсутствует
6100	489390.56	2368314.17	Картометрический метод	5.0	Закрепление отсутствует
6101	489393.08	2368315.94	Картометрический метод	5.0	Закрепление отсутствует
6102	489394.52	2368317.52	Картометрический метод	5.0	Закрепление отсутствует
6103	489396.26	2368320.32	Картометрический метод	5.0	Закрепление отсутствует
6104	489397.19	2368322.56	Картометрический метод	5.0	Закрепление отсутствует
6105	489398.11	2368326.48	Картометрический метод	5.0	Закрепление отсутствует
6106	489398.44	2368328.17	Картометрический метод	5.0	Закрепление отсутствует
6086	489399.21	2368333.85	Картометрический метод	5.0	Закрепление отсутствует
6107	489409.71	2368509.31	Картометрический метод	5.0	Закрепление отсутствует
6108	489392.60	2368508.71	Картометрический метод	5.0	Закрепление отсутствует
6109	489382.62	2368508.39	Картометрический метод	5.0	Закрепление отсутствует
6110	489381.45	2368508.37	Картометрический метод	5.0	Закрепление отсутствует
6111	489394.40	2368462.83	Картометрический метод	5.0	Закрепление отсутствует
6112	489397.50	2368447.32	Картометрический метод	5.0	Закрепление отсутствует
6113	489398.34	2368412.48	Картометрический метод	5.0	Закрепление отсутствует

2. Сведения о характерных точках границ объекта

Обозначение характерных точек границ	Координаты, м		Метод определения координат характерной точки	Средняя квадратическая погрешность положения характерной точки (Mt), м	Описание обозначения точки на местности (при наличии)
	X	Y			
1	2	3	4	5	6
6114	489393.40	2368395.88	Картометрический метод	5.0	Закрепление отсутствует
6115	489393.31	2368394.50	Картометрический метод	5.0	Закрепление отсутствует
6116	489383.61	2368375.01	Картометрический метод	5.0	Закрепление отсутствует
6117	489378.23	2368360.19	Картометрический метод	5.0	Закрепление отсутствует
6118	489393.25	2368384.61	Картометрический метод	5.0	Закрепление отсутствует
6119	489404.06	2368383.52	Картометрический метод	5.0	Закрепление отсутствует
6120	489404.29	2368385.84	Картометрический метод	5.0	Закрепление отсутствует
6121	489406.91	2368421.02	Картометрический метод	5.0	Закрепление отсутствует
6122	489408.02	2368462.01	Картометрический метод	5.0	Закрепление отсутствует
6123	489413.63	2368461.69	Картометрический метод	5.0	Закрепление отсутствует
6124	489414.89	2368509.49	Картометрический метод	5.0	Закрепление отсутствует
6107	489409.71	2368509.31	Картометрический метод	5.0	Закрепление отсутствует
6125	489399.11	2368598.50	Картометрический метод	5.0	Закрепление отсутствует
6126	489394.19	2368623.33	Картометрический метод	5.0	Закрепление отсутствует
6127	489383.25	2368652.73	Картометрический метод	5.0	Закрепление отсутствует
6128	489373.07	2368648.75	Картометрический метод	5.0	Закрепление отсутствует
6129	489369.52	2368644.84	Картометрический метод	5.0	Закрепление отсутствует
6130	489366.12	2368639.86	Картометрический метод	5.0	Закрепление отсутствует
6131	489364.06	2368627.23	Картометрический метод	5.0	Закрепление отсутствует
6132	489365.00	2368616.49	Картометрический метод	5.0	Закрепление отсутствует
6133	489369.46	2368600.58	Картометрический метод	5.0	Закрепление отсутствует
6134	489371.93	2368554.96	Картометрический метод	5.0	Закрепление отсутствует
6135	489373.13	2368554.88	Картометрический метод	5.0	Закрепление отсутствует
6136	489385.29	2368553.40	Картометрический метод	5.0	Закрепление отсутствует
6137	489391.75	2368548.92	Картометрический метод	5.0	Закрепление отсутствует

2. Сведения о характерных точках границ объекта

Обозначение характерных точек границ	Координаты, м		Метод определения координат характерной точки	Средняя квадратическая погрешность положения характерной точки (Mt), м	Описание обозначения точки на местности (при наличии)
	X	Y			
1	2	3	4	5	6
6138	489392.30	2368547.53	Картометрический метод	5.0	Закрепление отсутствует
6139	489409.35	2368548.13	Картометрический метод	5.0	Закрепление отсутствует
6140	489406.62	2368556.08	Картометрический метод	5.0	Закрепление отсутствует
6141	489411.33	2368556.25	Картометрический метод	5.0	Закрепление отсутствует
6142	489396.07	2368587.94	Картометрический метод	5.0	Закрепление отсутствует
6143	489403.63	2368591.87	Картометрический метод	5.0	Закрепление отсутствует
6144	489424.65	2368550.24	Картометрический метод	5.0	Закрепление отсутствует
6145	489427.49	2368550.76	Картометрический метод	5.0	Закрепление отсутствует
6146	489428.03	2368537.71	Картометрический метод	5.0	Закрепление отсутствует
6147	489425.26	2368537.69	Картометрический метод	5.0	Закрепление отсутствует
6148	489425.42	2368534.75	Картометрический метод	5.0	Закрепление отсутствует
6149	489425.10	2368526.71	Картометрический метод	5.0	Закрепление отсутствует
6150	489425.14	2368523.50	Картометрический метод	5.0	Закрепление отсутствует
6151	489424.81	2368510.28	Картометрический метод	5.0	Закрепление отсутствует
6152	489427.77	2368510.25	Картометрический метод	5.0	Закрепление отсутствует
6153	489426.59	2368482.37	Картометрический метод	5.0	Закрепление отсутствует
6154	489424.78	2368418.46	Картометрический метод	5.0	Закрепление отсутствует
6155	489419.62	2368418.72	Картометрический метод	5.0	Закрепление отсутствует
6156	489418.19	2368398.12	Картометрический метод	5.0	Закрепление отсутствует
6157	489423.24	2368397.85	Картометрический метод	5.0	Закрепление отсутствует
6158	489422.22	2368384.30	Картометрический метод	5.0	Закрепление отсутствует
6159	489420.68	2368368.44	Картометрический метод	5.0	Закрепление отсутствует
6160	489417.73	2368338.17	Картометрический метод	5.0	Закрепление отсутствует
6161	489414.80	2368338.27	Картометрический метод	5.0	Закрепление отсутствует
6162	489412.55	2368312.61	Картометрический метод	5.0	Закрепление отсутствует

2. Сведения о характерных точках границ объекта

Обозначение характерных точек границ	Координаты, м		Метод определения координат характерной точки	Средняя квадратическая погрешность положения характерной точки (Mt), м	Описание обозначения точки на местности (при наличии)
	X	Y			
1	2	3	4	5	6
6163	489408.95	2368306.61	Картометрический метод	5.0	Закрепление отсутствует
6164	489405.02	2368302.33	Картометрический метод	5.0	Закрепление отсутствует
6165	489399.56	2368298.49	Картометрический метод	5.0	Закрепление отсутствует
6166	489393.18	2368295.57	Картометрический метод	5.0	Закрепление отсутствует
6167	489387.73	2368293.80	Картометрический метод	5.0	Закрепление отсутствует
6168	489372.59	2368291.34	Картометрический метод	5.0	Закрепление отсутствует
6169	489359.56	2368290.91	Картометрический метод	5.0	Закрепление отсутствует
6170	489349.66	2368291.88	Картометрический метод	5.0	Закрепление отсутствует
6171	489340.14	2368294.47	Картометрический метод	5.0	Закрепление отсутствует
6172	489331.79	2368297.43	Картометрический метод	5.0	Закрепление отсутствует
6173	489322.99	2368301.06	Картометрический метод	5.0	Закрепление отсутствует
6174	489314.17	2368305.67	Картометрический метод	5.0	Закрепление отсутствует
6175	489289.05	2368270.93	Картометрический метод	5.0	Закрепление отсутствует
6176	489266.01	2368243.46	Картометрический метод	5.0	Закрепление отсутствует
6177	489245.30	2368215.58	Картометрический метод	5.0	Закрепление отсутствует
6178	489222.07	2368185.23	Картометрический метод	5.0	Закрепление отсутствует
6179	489249.28	2368175.94	Картометрический метод	5.0	Закрепление отсутствует
6180	489275.76	2368156.44	Картометрический метод	5.0	Закрепление отсутствует
6181	489285.92	2368155.09	Картометрический метод	5.0	Закрепление отсутствует
6182	489294.64	2368157.58	Картометрический метод	5.0	Закрепление отсутствует
6183	489299.53	2368160.88	Картометрический метод	5.0	Закрепление отсутствует
6184	489339.33	2368195.73	Картометрический метод	5.0	Закрепление отсутствует
6185	489343.13	2368208.49	Картометрический метод	5.0	Закрепление отсутствует
6186	489374.32	2368207.49	Картометрический метод	5.0	Закрепление отсутствует
6187	489428.51	2368198.51	Картометрический метод	5.0	Закрепление отсутствует

2. Сведения о характерных точках границ объекта

Обозначение характерных точек границ	Координаты, м		Метод определения координат характерной точки	Средняя квадратическая погрешность положения характерной точки (Mt), м	Описание обозначения точки на местности (при наличии)
	X	Y			
1	2	3	4	5	6
6188	489473.94	2368190.32	Картометрический метод	5.0	Закрепление отсутствует
6189	489489.92	2368185.49	Картометрический метод	5.0	Закрепление отсутствует
6190	489498.18	2368181.43	Картометрический метод	5.0	Закрепление отсутствует
6191	489504.79	2368200.96	Картометрический метод	5.0	Закрепление отсутствует
6192	489506.47	2368239.54	Картометрический метод	5.0	Закрепление отсутствует
6193	489508.85	2368267.19	Картометрический метод	5.0	Закрепление отсутствует
6194	489518.37	2368305.92	Картометрический метод	5.0	Закрепление отсутствует
6195	489521.40	2368314.57	Картометрический метод	5.0	Закрепление отсутствует
6196	489524.66	2368336.44	Картометрический метод	5.0	Закрепление отсутствует
6197	489533.01	2368402.85	Картометрический метод	5.0	Закрепление отсутствует
6198	489540.09	2368505.05	Картометрический метод	5.0	Закрепление отсутствует
6199	489543.58	2368527.62	Картометрический метод	5.0	Закрепление отсутствует
6200	489548.21	2368534.36	Картометрический метод	5.0	Закрепление отсутствует
6201	489552.60	2368557.21	Картометрический метод	5.0	Закрепление отсутствует
6202	489552.32	2368564.76	Картометрический метод	5.0	Закрепление отсутствует
6203	489517.24	2368568.38	Картометрический метод	5.0	Закрепление отсутствует
6204	489459.89	2368596.94	Картометрический метод	5.0	Закрепление отсутствует
6205	489400.32	2368598.42	Картометрический метод	5.0	Закрепление отсутствует
6125	489399.11	2368598.50	Картометрический метод	5.0	Закрепление отсутствует
6206	486273.27	2368110.61	Картометрический метод	5.0	Закрепление отсутствует
6207	486259.85	2368120.93	Картометрический метод	5.0	Закрепление отсутствует
6208	486229.22	2368143.84	Картометрический метод	5.0	Закрепление отсутствует
6209	486226.79	2368145.66	Картометрический метод	5.0	Закрепление отсутствует
6210	486222.99	2368147.69	Картометрический метод	5.0	Закрепление отсутствует
6211	486220.83	2368148.85	Картометрический метод	5.0	Закрепление отсутствует

2. Сведения о характерных точках границ объекта

Обозначение характерных точек границ	Координаты, м		Метод определения координат характерной точки	Средняя квадратическая погрешность положения характерной точки (Mt), м	Описание обозначения точки на местности (при наличии)
	X	Y			
1	2	3	4	5	6
6212	486189.61	2368173.94	Картометрический метод	5.0	Закрепление отсутствует
6213	486150.64	2368191.39	Картометрический метод	5.0	Закрепление отсутствует
6214	486114.81	2368200.95	Картометрический метод	5.0	Закрепление отсутствует
6215	486094.20	2368204.62	Картометрический метод	5.0	Закрепление отсутствует
6216	486052.77	2368214.11	Картометрический метод	5.0	Закрепление отсутствует
6217	486045.37	2368215.22	Картометрический метод	5.0	Закрепление отсутствует
6218	486006.48	2368221.44	Картометрический метод	5.0	Закрепление отсутствует
6219	485980.76	2368226.67	Картометрический метод	5.0	Закрепление отсутствует
6220	485967.39	2368229.03	Картометрический метод	5.0	Закрепление отсутствует
6221	485957.12	2368231.04	Картометрический метод	5.0	Закрепление отсутствует
6222	485951.51	2368232.42	Картометрический метод	5.0	Закрепление отсутствует
6223	485950.71	2368230.56	Картометрический метод	5.0	Закрепление отсутствует
6224	485945.01	2368209.02	Картометрический метод	5.0	Закрепление отсутствует
6225	485933.25	2368164.57	Картометрический метод	5.0	Закрепление отсутствует
6226	485979.98	2368153.64	Картометрический метод	5.0	Закрепление отсутствует
6227	485983.64	2368167.14	Картометрический метод	5.0	Закрепление отсутствует
6228	485988.45	2368166.13	Картометрический метод	5.0	Закрепление отсутствует
6229	485987.75	2368163.14	Картометрический метод	5.0	Закрепление отсутствует
6230	486036.95	2368154.40	Картометрический метод	5.0	Закрепление отсутствует
6231	486037.36	2368155.89	Картометрический метод	5.0	Закрепление отсутствует
6232	486114.57	2368139.70	Картометрический метод	5.0	Закрепление отсутствует
6233	486119.92	2368137.81	Картометрический метод	5.0	Закрепление отсутствует
6234	486118.04	2368134.22	Картометрический метод	5.0	Закрепление отсутствует
6235	486155.24	2368121.04	Картометрический метод	5.0	Закрепление отсутствует
6236	486157.33	2368124.23	Картометрический метод	5.0	Закрепление отсутствует

2. Сведения о характерных точках границ объекта

Обозначение характерных точек границ	Координаты, м		Метод определения координат характерной точки	Средняя квадратическая погрешность положения характерной точки (Mt), м	Описание обозначения точки на местности (при наличии)
	X	Y			
1	2	3	4	5	6
6237	486165.69	2368119.18	Картометрический метод	5.0	Закрепление отсутствует
6238	486170.51	2368115.18	Картометрический метод	5.0	Закрепление отсутствует
6239	486173.60	2368112.62	Картометрический метод	5.0	Закрепление отсутствует
6240	486181.50	2368109.00	Картометрический метод	5.0	Закрепление отсутствует
6241	486203.06	2368103.72	Картометрический метод	5.0	Закрепление отсутствует
6242	486206.11	2368100.37	Картометрический метод	5.0	Закрепление отсутствует
6243	486206.91	2368099.49	Картометрический метод	5.0	Закрепление отсутствует
6244	486226.87	2368091.69	Картометрический метод	5.0	Закрепление отсутствует
6245	486233.62	2368088.78	Картометрический метод	5.0	Закрепление отсутствует
6246	486244.89	2368091.85	Картометрический метод	5.0	Закрепление отсутствует
6247	486254.82	2368094.69	Картометрический метод	5.0	Закрепление отсутствует
6248	486257.82	2368093.28	Картометрический метод	5.0	Закрепление отсутствует
6249	486260.97	2368089.59	Картометрический метод	5.0	Закрепление отсутствует
6250	486263.99	2368089.90	Картометрический метод	5.0	Закрепление отсутствует
6251	486267.84	2368090.03	Картометрический метод	5.0	Закрепление отсутствует
6252	486271.17	2368089.71	Картометрический метод	5.0	Закрепление отсутствует
6253	486280.57	2368088.81	Картометрический метод	5.0	Закрепление отсутствует
6254	486286.38	2368088.11	Картометрический метод	5.0	Закрепление отсутствует
6255	486292.18	2368086.69	Картометрический метод	5.0	Закрепление отсутствует
6256	486297.95	2368085.20	Картометрический метод	5.0	Закрепление отсутствует
6257	486300.70	2368083.91	Картометрический метод	5.0	Закрепление отсутствует
6258	486303.76	2368081.95	Картометрический метод	5.0	Закрепление отсутствует
6259	486317.74	2368070.82	Картометрический метод	5.0	Закрепление отсутствует
6260	486318.49	2368070.23	Картометрический метод	5.0	Закрепление отсутствует
6261	486321.78	2368067.66	Картометрический метод	5.0	Закрепление отсутствует

2. Сведения о характерных точках границ объекта

Обозначение характерных точек границ	Координаты, м		Метод определения координат характерной точки	Средняя квадратическая погрешность положения характерной точки (Mt), м	Описание обозначения точки на местности (при наличии)
	X	Y			
1	2	3	4	5	6
6262	486322.95	2368069.56	Картометрический метод	5.0	Закрепление отсутствует
6263	486287.82	2368097.18	Картометрический метод	5.0	Закрепление отсутствует
6264	486272.50	2368109.56	Картометрический метод	5.0	Закрепление отсутствует
6206	486273.27	2368110.61	Картометрический метод	5.0	Закрепление отсутствует
6265	485944.91	2368209.03	Картометрический метод	5.0	Закрепление отсутствует
6266	485920.90	2368211.43	Картометрический метод	5.0	Закрепление отсутствует
6267	485909.23	2368161.49	Картометрический метод	5.0	Закрепление отсутствует
6268	485978.69	2368147.74	Картометрический метод	5.0	Закрепление отсутствует
6269	485979.96	2368153.55	Картометрический метод	5.0	Закрепление отсутствует
6270	485933.10	2368164.49	Картометрический метод	5.0	Закрепление отсутствует
6265	485944.91	2368209.03	Картометрический метод	5.0	Закрепление отсутствует
6271	487643.55	2364810.91	Картометрический метод	5.0	Закрепление отсутствует
6272	487639.43	2364816.89	Картометрический метод	5.0	Закрепление отсутствует
6273	487685.17	2364847.82	Картометрический метод	5.0	Закрепление отсутствует
6274	487688.16	2364849.63	Картометрический метод	5.0	Закрепление отсутствует
6275	487694.27	2364840.52	Картометрический метод	5.0	Закрепление отсутствует
6276	487704.54	2364846.51	Картометрический метод	5.0	Закрепление отсутствует
6277	487666.63	2364876.93	Картометрический метод	5.0	Закрепление отсутствует
6278	487635.92	2364899.20	Картометрический метод	5.0	Закрепление отсутствует
6279	487655.58	2364870.24	Картометрический метод	5.0	Закрепление отсутствует
6280	487603.58	2364834.93	Картометрический метод	5.0	Закрепление отсутствует
6281	487592.09	2364851.85	Картометрический метод	5.0	Закрепление отсутствует
6282	487464.77	2364773.29	Картометрический метод	5.0	Закрепление отсутствует
6283	487497.10	2364718.50	Картометрический метод	5.0	Закрепление отсутствует
6284	487585.41	2364776.80	Картометрический метод	5.0	Закрепление отсутствует

2. Сведения о характерных точках границ объекта

Обозначение характерных точек границ	Координаты, м		Метод определения координат характерной точки	Средняя квадратическая погрешность положения характерной точки (Mt), м	Описание обозначения точки на местности (при наличии)
	X	Y			
1	2	3	4	5	6
6271	487643.55	2364810.91	Картометрический метод	5.0	Закрепление отсутствует
6285	487462.50	2364784.83	Картометрический метод	5.0	Закрепление отсутствует
6286	487585.91	2364860.95	Картометрический метод	5.0	Закрепление отсутствует
6287	487583.92	2364863.88	Картометрический метод	5.0	Закрепление отсутствует
6288	487625.85	2364892.36	Картометрический метод	5.0	Закрепление отсутствует
6289	487626.02	2364898.35	Картометрический метод	5.0	Закрепление отсутствует
6290	487624.25	2364904.18	Картометрический метод	5.0	Закрепление отсутствует
6291	487620.07	2364909.74	Картометрический метод	5.0	Закрепление отсутствует
6292	487603.67	2364918.63	Картометрический метод	5.0	Закрепление отсутствует
6293	487571.41	2364939.63	Картометрический метод	5.0	Закрепление отсутствует
6294	487546.52	2364951.96	Картометрический метод	5.0	Закрепление отсутствует
6295	487535.66	2364958.42	Картометрический метод	5.0	Закрепление отсутствует
6296	487469.99	2364990.67	Картометрический метод	5.0	Закрепление отсутствует
6297	487430.15	2365008.57	Картометрический метод	5.0	Закрепление отсутствует
6298	487369.62	2365033.45	Картометрический метод	5.0	Закрепление отсутствует
6299	487354.94	2364996.96	Картометрический метод	5.0	Закрепление отсутствует
6300	487355.37	2364996.20	Картометрический метод	5.0	Закрепление отсутствует
6301	487354.20	2364995.71	Картометрический метод	5.0	Закрепление отсутствует
6302	487356.12	2364991.06	Картометрический метод	5.0	Закрепление отсутствует
6303	487357.83	2364991.78	Картометрический метод	5.0	Закрепление отсутствует
6304	487375.99	2364959.31	Картометрический метод	5.0	Закрепление отсутствует
6305	487371.73	2364957.21	Картометрический метод	5.0	Закрепление отсутствует
6306	487375.07	2364948.95	Картометрический метод	5.0	Закрепление отсутствует
6307	487379.11	2364940.84	Картометрический метод	5.0	Закрепление отсутствует
6308	487384.87	2364943.43	Картометрический метод	5.0	Закрепление отсутствует

2. Сведения о характерных точках границ объекта

Обозначение характерных точек границ	Координаты, м		Метод определения координат характерной точки	Средняя квадратическая погрешность положения характерной точки (Mt), м	Описание обозначения точки на местности (при наличии)
	X	Y			
1	2	3	4	5	6
6309	487399.55	2364917.14	Картометрический метод	5.0	Закрепление отсутствует
6310	487410.21	2364893.77	Картометрический метод	5.0	Закрепление отсутствует
6311	487415.71	2364879.19	Картометрический метод	5.0	Закрепление отсутствует
6312	487424.63	2364858.58	Картометрический метод	5.0	Закрепление отсутствует
6313	487423.93	2364857.27	Картометрический метод	5.0	Закрепление отсутствует
6314	487424.58	2364855.55	Картометрический метод	5.0	Закрепление отсутствует
6315	487420.79	2364849.90	Картометрический метод	5.0	Закрепление отсутствует
6316	487424.16	2364847.64	Картометрический метод	5.0	Закрепление отсутствует
6317	487426.33	2364850.86	Картометрический метод	5.0	Закрепление отсутствует
6318	487426.97	2364849.15	Картометрический метод	5.0	Закрепление отсутствует
6319	487428.57	2364849.29	Картометрический метод	5.0	Закрепление отсутствует
6320	487440.28	2364826.04	Картометрический метод	5.0	Закрепление отсутствует
6285	487462.50	2364784.83	Картометрический метод	5.0	Закрепление отсутствует
6321	487310.51	2365059.80	Картометрический метод	5.0	Закрепление отсутствует
6322	487308.57	2365054.99	Картометрический метод	5.0	Закрепление отсутствует
6323	487306.69	2365051.00	Картометрический метод	5.0	Закрепление отсутствует
6324	487304.31	2365047.79	Картометрический метод	5.0	Закрепление отсутствует
6325	487300.55	2365045.23	Картометрический метод	5.0	Закрепление отсутствует
6326	487296.53	2365042.00	Картометрический метод	5.0	Закрепление отсутствует
6327	487294.67	2365040.67	Картометрический метод	5.0	Закрепление отсутствует
6328	487293.96	2365039.92	Картометрический метод	5.0	Закрепление отсутствует
6329	487284.99	2365030.68	Картометрический метод	5.0	Закрепление отсутствует
6330	487282.18	2365027.77	Картометрический метод	5.0	Закрепление отсутствует
6331	487281.56	2365027.20	Картометрический метод	5.0	Закрепление отсутствует
6332	487275.21	2365020.85	Картометрический метод	5.0	Закрепление отсутствует

2. Сведения о характерных точках границ объекта

Обозначение характерных точек границ	Координаты, м		Метод определения координат характерной точки	Средняя квадратическая погрешность положения характерной точки (Mt), м	Описание обозначения точки на местности (при наличии)
	X	Y			
1	2	3	4	5	6
6333	487275.51	2365020.53	Картометрический метод	5.0	Закрепление отсутствует
6334	487252.18	2364995.82	Картометрический метод	5.0	Закрепление отсутствует
6335	487231.89	2364978.12	Картометрический метод	5.0	Закрепление отсутствует
6336	487228.61	2364975.56	Картометрический метод	5.0	Закрепление отсутствует
6337	487210.75	2364964.21	Картометрический метод	5.0	Закрепление отсутствует
6338	487230.77	2364945.01	Картометрический метод	5.0	Закрепление отсутствует
6339	487255.21	2364914.64	Картометрический метод	5.0	Закрепление отсутствует
6340	487277.27	2364884.00	Картометрический метод	5.0	Закрепление отсутствует
6341	487287.18	2364869.13	Картометрический метод	5.0	Закрепление отсутствует
6342	487331.33	2364802.36	Картометрический метод	5.0	Закрепление отсутствует
6343	487357.47	2364762.09	Картометрический метод	5.0	Закрепление отсутствует
6344	487371.93	2364738.27	Картометрический метод	5.0	Закрепление отсутствует
6345	487373.77	2364739.25	Картометрический метод	5.0	Закрепление отсутствует
6346	487376.42	2364735.31	Картометрический метод	5.0	Закрепление отсутствует
6347	487417.40	2364760.74	Картометрический метод	5.0	Закрепление отсутствует
6348	487449.39	2364776.72	Картометрический метод	5.0	Закрепление отсутствует
6349	487453.13	2364779.04	Картометрический метод	5.0	Закрепление отсутствует
6350	487430.57	2364820.88	Картометрический метод	5.0	Закрепление отсутствует
6351	487417.89	2364846.05	Картометрический метод	5.0	Закрепление отсутствует
6352	487414.23	2364855.07	Картометрический метод	5.0	Закрепление отсутствует
6353	487405.47	2364875.18	Картометрический метод	5.0	Закрепление отсутствует
6354	487400.16	2364889.30	Картометрический метод	5.0	Закрепление отсутствует
6355	487389.69	2364912.28	Картометрический метод	5.0	Закрепление отсутствует
6356	487344.86	2364992.47	Картометрический метод	5.0	Закрепление отсутствует
6357	487343.89	2364995.25	Картометрический метод	5.0	Закрепление отсутствует

2. Сведения о характерных точках границ объекта

Обозначение характерных точек границ	Координаты, м		Метод определения координат характерной точки	Средняя квадратическая погрешность положения характерной точки (Mt), м	Описание обозначения точки на местности (при наличии)
	X	Y			
1	2	3	4	5	6
6358	487343.75	2364997.10	Картометрический метод	5.0	Закрепление отсутствует
6359	487344.08	2364999.32	Картометрический метод	5.0	Закрепление отсутствует
6360	487344.78	2364999.67	Картометрический метод	5.0	Закрепление отсутствует
6361	487359.36	2365037.41	Картометрический метод	5.0	Закрепление отсутствует
6321	487310.51	2365059.80	Картометрический метод	5.0	Закрепление отсутствует
6362	487100.97	2364917.55	Картометрический метод	5.0	Закрепление отсутствует
6363	487083.18	2364940.55	Картометрический метод	5.0	Закрепление отсутствует
6364	487068.55	2364960.83	Картометрический метод	5.0	Закрепление отсутствует
6365	487021.15	2364873.60	Картометрический метод	5.0	Закрепление отсутствует
6366	487039.49	2364863.85	Картометрический метод	5.0	Закрепление отсутствует
6367	487040.96	2364862.01	Картометрический метод	5.0	Закрепление отсутствует
6368	487056.69	2364882.34	Картометрический метод	5.0	Закрепление отсутствует
6369	487075.38	2364909.41	Картометрический метод	5.0	Закрепление отсутствует
6370	487092.68	2364920.46	Картометрический метод	5.0	Закрепление отсутствует
6371	487098.23	2364913.76	Картометрический метод	5.0	Закрепление отсутствует
6362	487100.97	2364917.55	Картометрический метод	5.0	Закрепление отсутствует
6372	487024.79	2364776.31	Картометрический метод	5.0	Закрепление отсутствует
6373	487055.05	2364688.83	Картометрический метод	5.0	Закрепление отсутствует
6374	487084.49	2364689.70	Картометрический метод	5.0	Закрепление отсутствует
6375	487103.25	2364718.53	Картометрический метод	5.0	Закрепление отсутствует
6376	487109.98	2364762.02	Картометрический метод	5.0	Закрепление отсутствует
6377	487111.66	2364786.95	Картометрический метод	5.0	Закрепление отсутствует
6378	487092.25	2364793.81	Картометрический метод	5.0	Закрепление отсутствует
6379	487065.01	2364778.61	Картометрический метод	5.0	Закрепление отсутствует
6372	487024.79	2364776.31	Картометрический метод	5.0	Закрепление отсутствует

2. Сведения о характерных точках границ объекта

Обозначение характерных точек границ	Координаты, м		Метод определения координат характерной точки	Средняя квадратическая погрешность положения характерной точки (Mt), м	Описание обозначения точки на местности (при наличии)
	X	Y			
1	2	3	4	5	6
6380	487173.31	2364965.11	Картометрический метод	5.0	Закрепление отсутствует
6381	487183.18	2364967.11	Картометрический метод	5.0	Закрепление отсутствует
6382	487192.38	2364969.52	Картометрический метод	5.0	Закрепление отсутствует
6383	487195.62	2364966.24	Картометрический метод	5.0	Закрепление отсутствует
6384	487218.00	2364975.33	Картометрический метод	5.0	Закрепление отсутствует
6385	487214.51	2364979.62	Картометрический метод	5.0	Закрепление отсутствует
6386	487222.47	2364984.69	Картометрический метод	5.0	Закрепление отсутствует
6387	487233.49	2364994.11	Картометрический метод	5.0	Закрепление отсутствует
6388	487237.11	2364990.70	Картометрический метод	5.0	Закрепление отсутствует
6389	487241.43	2364994.41	Картометрический метод	5.0	Закрепление отсутствует
6390	487239.87	2364995.97	Картометрический метод	5.0	Закрепление отсутствует
6391	487259.81	2365016.06	Картометрический метод	5.0	Закрепление отсутствует
6392	487275.82	2365030.84	Картометрический метод	5.0	Закрепление отсутствует
6393	487273.21	2365033.66	Картометрический метод	5.0	Закрепление отсутствует
6394	487294.44	2365053.60	Картометрический метод	5.0	Закрепление отсутствует
6395	487297.19	2365056.54	Картометрический метод	5.0	Закрепление отсутствует
6396	487300.50	2365064.39	Картометрический метод	5.0	Закрепление отсутствует
6397	487285.78	2365071.13	Картометрический метод	5.0	Закрепление отсутствует
6398	487257.80	2365082.55	Картометрический метод	5.0	Закрепление отсутствует
6399	487228.30	2365094.43	Картометрический метод	5.0	Закрепление отсутствует
6400	487208.27	2365103.67	Картометрический метод	5.0	Закрепление отсутствует
6401	487202.92	2365105.39	Картометрический метод	5.0	Закрепление отсутствует
6402	487194.25	2365107.55	Картометрический метод	5.0	Закрепление отсутствует
6403	487191.80	2365108.64	Картометрический метод	5.0	Закрепление отсутствует
6404	487189.61	2365102.90	Картометрический метод	5.0	Закрепление отсутствует

2. Сведения о характерных точках границ объекта

Обозначение характерных точек границ	Координаты, м		Метод определения координат характерной точки	Средняя квадратическая погрешность положения характерной точки (Mt), м	Описание обозначения точки на местности (при наличии)
	X	Y			
1	2	3	4	5	6
6405	487186.13	2365093.69	Картометрический метод	5.0	Закрепление отсутствует
6406	487180.96	2365078.20	Картометрический метод	5.0	Закрепление отсутствует
6407	487182.56	2365077.64	Картометрический метод	5.0	Закрепление отсутствует
6408	487197.54	2365071.93	Картометрический метод	5.0	Закрепление отсутствует
6409	487195.40	2365067.06	Картометрический метод	5.0	Закрепление отсутствует
6410	487196.36	2365047.00	Картометрический метод	5.0	Закрепление отсутствует
6411	487204.46	2365043.01	Картометрический метод	5.0	Закрепление отсутствует
6412	487194.09	2365004.78	Картометрический метод	5.0	Закрепление отсутствует
6413	487187.71	2365004.40	Картометрический метод	5.0	Закрепление отсутствует
6414	487182.20	2365004.09	Картометрический метод	5.0	Закрепление отсутствует
6415	487177.08	2365002.76	Картометрический метод	5.0	Закрепление отсутствует
6416	487171.95	2364999.55	Картометрический метод	5.0	Закрепление отсутствует
6417	487168.98	2364996.15	Картометрический метод	5.0	Закрепление отсутствует
6418	487167.48	2364993.85	Картометрический метод	5.0	Закрепление отсутствует
6419	487167.38	2364992.63	Картометрический метод	5.0	Закрепление отсутствует
6380	487173.31	2364965.11	Картометрический метод	5.0	Закрепление отсутствует
6420	487125.50	2365027.76	Картометрический метод	5.0	Закрепление отсутствует
6421	487149.06	2365067.46	Картометрический метод	5.0	Закрепление отсутствует
6422	487160.37	2365090.72	Картометрический метод	5.0	Закрепление отсутствует
6423	487171.85	2365117.64	Картометрический метод	5.0	Закрепление отсутствует
6424	487160.21	2365121.88	Картометрический метод	5.0	Закрепление отсутствует
6425	487164.10	2365134.48	Картометрический метод	5.0	Закрепление отсутствует
6426	487119.72	2365153.54	Картометрический метод	5.0	Закрепление отсутствует
6427	487107.55	2365116.82	Картометрический метод	5.0	Закрепление отсутствует
6428	487104.27	2365098.13	Картометрический метод	5.0	Закрепление отсутствует

2. Сведения о характерных точках границ объекта

Обозначение характерных точек границ	Координаты, м		Метод определения координат характерной точки	Средняя квадратическая погрешность положения характерной точки (Mt), м	Описание обозначения точки на местности (при наличии)
	X	Y			
1	2	3	4	5	6
6429	487102.44	2365091.54	Картометрический метод	5.0	Закрепление отсутствует
6430	487100.93	2365083.43	Картометрический метод	5.0	Закрепление отсутствует
6431	487099.67	2365078.15	Картометрический метод	5.0	Закрепление отсутствует
6432	487098.51	2365068.51	Картометрический метод	5.0	Закрепление отсутствует
6433	487096.72	2365065.52	Картометрический метод	5.0	Закрепление отсутствует
6434	487094.78	2365063.47	Картометрический метод	5.0	Закрепление отсутствует
6435	487091.88	2365061.27	Картометрический метод	5.0	Закрепление отсутствует
6436	487089.75	2365059.05	Картометрический метод	5.0	Закрепление отсутствует
6437	487088.69	2365052.82	Картометрический метод	5.0	Закрепление отсутствует
6438	487087.23	2365047.56	Картометрический метод	5.0	Закрепление отсутствует
6439	487085.22	2365043.04	Картометрический метод	5.0	Закрепление отсутствует
6440	487085.61	2365040.90	Картометрический метод	5.0	Закрепление отсутствует
6441	487086.62	2365040.06	Картометрический метод	5.0	Закрепление отсутствует
6442	487097.68	2365030.47	Картометрический метод	5.0	Закрепление отсутствует
6443	487098.38	2365029.95	Картометрический метод	5.0	Закрепление отсутствует
6444	487114.42	2365016.62	Картометрический метод	5.0	Закрепление отсутствует
6445	487113.18	2365012.54	Картометрический метод	5.0	Закрепление отсутствует
6446	487089.87	2364972.26	Картометрический метод	5.0	Закрепление отсутствует
6447	487087.82	2364969.26	Картометрический метод	5.0	Закрепление отсутствует
6448	487069.86	2364989.78	Картометрический метод	5.0	Закрепление отсутствует
6449	487070.70	2364993.35	Картометрический метод	5.0	Закрепление отсутствует
6450	487073.03	2364996.30	Картометрический метод	5.0	Закрепление отсутствует
6451	487066.55	2364989.43	Картометрический метод	5.0	Закрепление отсутствует
6452	487066.71	2364989.20	Картометрический метод	5.0	Закрепление отсутствует
6453	487066.60	2364987.40	Картометрический метод	5.0	Закрепление отсутствует

2. Сведения о характерных точках границ объекта

Обозначение характерных точек границ	Координаты, м		Метод определения координат характерной точки	Средняя квадратическая погрешность положения характерной точки (Mt), м	Описание обозначения точки на местности (при наличии)
	X	Y			
1	2	3	4	5	6
6454	487067.28	2364984.29	Картометрический метод	5.0	Закрепление отсутствует
6455	487071.07	2364979.76	Картометрический метод	5.0	Закрепление отсутствует
6456	487082.33	2364965.96	Картометрический метод	5.0	Закрепление отсутствует
6457	487083.41	2364965.87	Картометрический метод	5.0	Закрепление отсутствует
6458	487084.71	2364964.07	Картометрический метод	5.0	Закрепление отсутствует
6459	487085.91	2364965.58	Картометрический метод	5.0	Закрепление отсутствует
6420	487125.50	2365027.76	Картометрический метод	5.0	Закрепление отсутствует
6460	486721.76	2365884.41	Картометрический метод	5.0	Закрепление отсутствует
6461	486702.40	2365880.15	Картометрический метод	5.0	Закрепление отсутствует
6462	486695.99	2365872.52	Картометрический метод	5.0	Закрепление отсутствует
6463	486696.45	2365860.79	Картометрический метод	5.0	Закрепление отсутствует
6464	486702.40	2365842.94	Картометрический метод	5.0	Закрепление отсутствует
6465	486709.86	2365818.24	Картометрический метод	5.0	Закрепление отсутствует
6466	486717.95	2365784.85	Картометрический метод	5.0	Закрепление отсутствует
6467	486720.10	2365760.14	Картометрический метод	5.0	Закрепление отсутствует
6468	486710.62	2365709.23	Картометрический метод	5.0	Закрепление отсутствует
6469	486709.78	2365680.49	Картометрический метод	5.0	Закрепление отсутствует
6470	486714.67	2365627.72	Картометрический метод	5.0	Закрепление отсутствует
6471	486714.66	2365618.36	Картометрический метод	5.0	Закрепление отсутствует
6472	486708.70	2365614.31	Картометрический метод	5.0	Закрепление отсутствует
6473	486681.26	2365611.03	Картометрический метод	5.0	Закрепление отсутствует
6474	486678.06	2365605.70	Картометрический метод	5.0	Закрепление отсутствует
6475	486677.00	2365598.15	Картометрический метод	5.0	Закрепление отсутствует
6476	486677.54	2365593.26	Картометрический метод	5.0	Закрепление отсутствует
6477	486679.97	2365587.63	Картометрический метод	5.0	Закрепление отсутствует

2. Сведения о характерных точках границ объекта

Обозначение характерных точек границ	Координаты, м		Метод определения координат характерной точки	Средняя квадратическая погрешность положения характерной точки (Mt), м	Описание обозначения точки на местности (при наличии)
	X	Y			
1	2	3	4	5	6
6478	486684.24	2365581.76	Картометрический метод	5.0	Закрепление отсутствует
6479	486689.12	2365564.52	Картометрический метод	5.0	Закрепление отсутствует
6480	486688.81	2365548.90	Картометрический метод	5.0	Закрепление отсутствует
6481	486684.85	2365539.40	Картометрический метод	5.0	Закрепление отсутствует
6482	486690.28	2365499.65	Картометрический метод	5.0	Закрепление отсутствует
6483	486682.08	2365480.47	Картометрический метод	5.0	Закрепление отсутствует
6484	486693.98	2365420.65	Картометрический метод	5.0	Закрепление отсутствует
6485	486809.40	2365168.65	Картометрический метод	5.0	Закрепление отсутствует
6486	486868.41	2365049.75	Картометрический метод	5.0	Закрепление отсутствует
6487	486918.29	2364944.10	Картометрический метод	5.0	Закрепление отсутствует
6488	486921.89	2364946.29	Картометрический метод	5.0	Закрепление отсутствует
6489	486925.63	2364937.78	Картометрический метод	5.0	Закрепление отсутствует
6490	486978.74	2364965.37	Картометрический метод	5.0	Закрепление отсутствует
6491	487031.85	2364993.69	Картометрический метод	5.0	Закрепление отсутствует
6492	487042.09	2364999.49	Картометрический метод	5.0	Закрепление отсутствует
6493	486839.53	2365316.81	Картометрический метод	5.0	Закрепление отсутствует
6494	486768.24	2365475.51	Картометрический метод	5.0	Закрепление отсутствует
6495	486751.55	2365558.22	Картометрический метод	5.0	Закрепление отсутствует
6496	486745.94	2365684.90	Картометрический метод	5.0	Закрепление отсутствует
6497	486766.86	2365759.49	Картометрический метод	5.0	Закрепление отсутствует
6498	486759.41	2365775.04	Картометрический метод	5.0	Закрепление отсутствует
6499	486738.02	2365874.26	Картометрический метод	5.0	Закрепление отсутствует
6460	486721.76	2365884.41	Картометрический метод	5.0	Закрепление отсутствует
6500	486767.35	2365555.78	Картометрический метод	5.0	Закрепление отсутствует
6501	486826.58	2365569.21	Картометрический метод	5.0	Закрепление отсутствует

2. Сведения о характерных точках границ объекта

Обозначение характерных точек границ	Координаты, м		Метод определения координат характерной точки	Средняя квадратическая погрешность положения характерной точки (Mt), м	Описание обозначения точки на местности (при наличии)
	X	Y			
1	2	3	4	5	6
6502	486854.96	2365575.65	Картометрический метод	5.0	Закрепление отсутствует
6503	486863.39	2365578.42	Картометрический метод	5.0	Закрепление отсутствует
6504	486866.71	2365615.25	Картометрический метод	5.0	Закрепление отсутствует
6505	486868.54	2365650.39	Картометрический метод	5.0	Закрепление отсутствует
6506	486869.81	2365674.92	Картометрический метод	5.0	Закрепление отсутствует
6507	486869.82	2365675.10	Картометрический метод	5.0	Закрепление отсутствует
6508	486871.24	2365695.19	Картометрический метод	5.0	Закрепление отсутствует
6509	486871.55	2365702.61	Картометрический метод	5.0	Закрепление отсутствует
6510	486871.78	2365708.18	Картометрический метод	5.0	Закрепление отсутствует
6511	486872.16	2365711.14	Картометрический метод	5.0	Закрепление отсутствует
6512	486875.17	2365734.51	Картометрический метод	5.0	Закрепление отсутствует
6513	486880.96	2365795.21	Картометрический метод	5.0	Закрепление отсутствует
6514	486882.48	2365827.19	Картометрический метод	5.0	Закрепление отсутствует
6515	486883.13	2365834.51	Картометрический метод	5.0	Закрепление отсутствует
6516	486883.37	2365838.58	Картометрический метод	5.0	Закрепление отсутствует
6517	486883.80	2365844.63	Картометрический метод	5.0	Закрепление отсутствует
6518	486887.15	2365881.52	Картометрический метод	5.0	Закрепление отсутствует
6519	486888.74	2365894.89	Картометрический метод	5.0	Закрепление отсутствует
6520	486889.04	2365898.58	Картометрический метод	5.0	Закрепление отсутствует
6521	486889.32	2365903.30	Картометрический метод	5.0	Закрепление отсутствует
6522	486889.13	2365906.91	Картометрический метод	5.0	Закрепление отсутствует
6523	486889.12	2365907.02	Картометрический метод	5.0	Закрепление отсутствует
6524	486890.27	2365933.02	Картометрический метод	5.0	Закрепление отсутствует
6525	486890.69	2365947.93	Картометрический метод	5.0	Закрепление отсутствует
6526	486901.81	2365946.97	Картометрический метод	5.0	Закрепление отсутствует

2. Сведения о характерных точках границ объекта

Обозначение характерных точек границ	Координаты, м		Метод определения координат характерной точки	Средняя квадратическая погрешность положения характерной точки (Mt), м	Описание обозначения точки на местности (при наличии)
	X	Y			
1	2	3	4	5	6
6527	486905.66	2365955.92	Картометрический метод	5.0	Закрепление отсутствует
6528	486895.54	2365959.87	Картометрический метод	5.0	Закрепление отсутствует
6529	486888.47	2365974.65	Картометрический метод	5.0	Закрепление отсутствует
6530	486856.96	2365951.14	Картометрический метод	5.0	Закрепление отсутствует
6531	486854.76	2365949.20	Картометрический метод	5.0	Закрепление отсутствует
6532	486851.47	2365946.62	Картометрический метод	5.0	Закрепление отсутствует
6533	486847.30	2365942.41	Картометрический метод	5.0	Закрепление отсутствует
6534	486842.02	2365936.61	Картометрический метод	5.0	Закрепление отсутствует
6535	486837.93	2365930.36	Картометрический метод	5.0	Закрепление отсутствует
6536	486826.59	2365905.50	Картометрический метод	5.0	Закрепление отсутствует
6537	486826.29	2365901.61	Картометрический метод	5.0	Закрепление отсутствует
6538	486826.02	2365900.33	Картометрический метод	5.0	Закрепление отсутствует
6539	486825.20	2365896.06	Картометрический метод	5.0	Закрепление отсутствует
6540	486823.07	2365881.76	Картометрический метод	5.0	Закрепление отсутствует
6541	486818.05	2365853.79	Картометрический метод	5.0	Закрепление отсутствует
6542	486813.85	2365840.23	Картометрический метод	5.0	Закрепление отсутствует
6543	486811.64	2365829.63	Картометрический метод	5.0	Закрепление отсутствует
6544	486798.56	2365798.32	Картометрический метод	5.0	Закрепление отсутствует
6545	486777.74	2365742.72	Картометрический метод	5.0	Закрепление отсутствует
6546	486762.86	2365688.32	Картометрический метод	5.0	Закрепление отсутствует
6547	486762.18	2365658.14	Картометрический метод	5.0	Закрепление отсутствует
6548	486766.48	2365560.04	Картометрический метод	5.0	Закрепление отсутствует
6500	486767.35	2365555.78	Картометрический метод	5.0	Закрепление отсутствует
6549	486818.18	2365392.66	Картометрический метод	5.0	Закрепление отсутствует
6550	486852.85	2365323.75	Картометрический метод	5.0	Закрепление отсутствует

2. Сведения о характерных точках границ объекта

Обозначение характерных точек границ	Координаты, м		Метод определения координат характерной точки	Средняя квадратическая погрешность положения характерной точки (Mt), м	Описание обозначения точки на местности (при наличии)
	X	Y			
1	2	3	4	5	6
6551	486977.31	2365128.96	Картометрический метод	5.0	Закрепление отсутствует
6552	487020.75	2365155.42	Картометрический метод	5.0	Закрепление отсутствует
6553	487044.06	2365174.67	Картометрический метод	5.0	Закрепление отсутствует
6554	487048.25	2365169.58	Картометрический метод	5.0	Закрепление отсутствует
6555	487025.10	2365150.44	Картометрический метод	5.0	Закрепление отсутствует
6556	487058.90	2365109.51	Картометрический метод	5.0	Закрепление отсутствует
6557	487070.99	2365119.49	Картометрический метод	5.0	Закрепление отсутствует
6558	487076.17	2365124.88	Картометрический метод	5.0	Закрепление отсутствует
6559	487076.12	2365127.97	Картометрический метод	5.0	Закрепление отсутствует
6560	487082.01	2365138.34	Картометрический метод	5.0	Закрепление отсутствует
6561	487075.65	2365149.50	Картометрический метод	5.0	Закрепление отсутствует
6562	487074.32	2365155.06	Картометрический метод	5.0	Закрепление отсутствует
6563	487075.74	2365162.48	Картометрический метод	5.0	Закрепление отсутствует
6564	487078.85	2365165.88	Картометрический метод	5.0	Закрепление отсутствует
6565	487075.57	2365168.91	Картометрический метод	5.0	Закрепление отсутствует
6566	487073.21	2365170.71	Картометрический метод	5.0	Закрепление отсутствует
6567	487063.67	2365182.28	Картометрический метод	5.0	Закрепление отсутствует
6568	487061.03	2365180.11	Картометрический метод	5.0	Закрепление отсутствует
6569	487033.39	2365208.61	Картометрический метод	5.0	Закрепление отсутствует
6570	487038.35	2365212.52	Картометрический метод	5.0	Закрепление отсутствует
6571	487019.80	2365229.60	Картометрический метод	5.0	Закрепление отсутствует
6572	487021.54	2365231.53	Картометрический метод	5.0	Закрепление отсутствует
6573	487010.25	2365241.92	Картометрический метод	5.0	Закрепление отсутствует
6574	486985.49	2365267.81	Картометрический метод	5.0	Закрепление отсутствует
6575	486963.75	2365296.63	Картометрический метод	5.0	Закрепление отсутствует

2. Сведения о характерных точках границ объекта

Обозначение характерных точек границ	Координаты, м		Метод определения координат характерной точки	Средняя квадратическая погрешность положения характерной точки (Mt), м	Описание обозначения точки на местности (при наличии)
	X	Y			
1	2	3	4	5	6
6576	486951.04	2365322.00	Картометрический метод	5.0	Закрепление отсутствует
6577	486921.34	2365399.40	Картометрический метод	5.0	Закрепление отсутствует
6578	486918.61	2365403.54	Картометрический метод	5.0	Закрепление отсутствует
6579	486916.26	2365406.23	Картометрический метод	5.0	Закрепление отсутствует
6580	486909.32	2365404.84	Картометрический метод	5.0	Закрепление отсутствует
6581	486905.70	2365413.64	Картометрический метод	5.0	Закрепление отсутствует
6582	486865.04	2365404.20	Картометрический метод	5.0	Закрепление отсутствует
6583	486837.09	2365395.99	Картометрический метод	5.0	Закрепление отсутствует
6549	486818.18	2365392.66	Картометрический метод	5.0	Закрепление отсутствует
6584	486888.54	2365974.70	Картометрический метод	5.0	Закрепление отсутствует
6585	486895.59	2365959.96	Картометрический метод	5.0	Закрепление отсутствует
6586	486950.67	2365938.42	Картометрический метод	5.0	Закрепление отсутствует
6587	486953.64	2365937.32	Картометрический метод	5.0	Закрепление отсутствует
6588	487005.26	2366044.80	Картометрический метод	5.0	Закрепление отсутствует
6589	486990.66	2366064.28	Картометрический метод	5.0	Закрепление отсутствует
6584	486888.54	2365974.70	Картометрический метод	5.0	Закрепление отсутствует
6590	487005.53	2366103.54	Картометрический метод	5.0	Закрепление отсутствует
6591	487023.38	2366127.09	Картометрический метод	5.0	Закрепление отсутствует
6592	487045.40	2366159.97	Картометрический метод	5.0	Закрепление отсутствует
6593	487065.05	2366194.32	Картометрический метод	5.0	Закрепление отсутствует
6594	487091.74	2366253.08	Картометрический метод	5.0	Закрепление отсутствует
6595	487107.64	2366300.60	Картометрический метод	5.0	Закрепление отсутствует
6596	487119.58	2366354.83	Картометрический метод	5.0	Закрепление отсутствует
6597	487128.68	2366413.89	Картометрический метод	5.0	Закрепление отсутствует
6598	487132.85	2366448.67	Картометрический метод	5.0	Закрепление отсутствует

2. Сведения о характерных точках границ объекта

Обозначение характерных точек границ	Координаты, м		Метод определения координат характерной точки	Средняя квадратическая погрешность положения характерной точки (Mt), м	Описание обозначения точки на местности (при наличии)
	X	Y			
1	2	3	4	5	6
6599	487137.26	2366506.91	Картометрический метод	5.0	Закрепление отсутствует
6600	487137.02	2366526.37	Картометрический метод	5.0	Закрепление отсутствует
6601	487133.41	2366550.65	Картометрический метод	5.0	Закрепление отсутствует
6602	487122.08	2366604.56	Картометрический метод	5.0	Закрепление отсутствует
6603	487105.18	2366677.64	Картометрический метод	5.0	Закрепление отсутствует
6604	487090.41	2366735.81	Картометрический метод	5.0	Закрепление отсутствует
6605	487081.35	2366769.39	Картометрический метод	5.0	Закрепление отсутствует
6606	487064.64	2366814.30	Картометрический метод	5.0	Закрепление отсутствует
6607	487050.37	2366847.87	Картометрический метод	5.0	Закрепление отсутствует
6608	487027.79	2366895.05	Картометрический метод	5.0	Закрепление отсутствует
6609	486991.57	2366968.36	Картометрический метод	5.0	Закрепление отсутствует
6610	486970.51	2367007.17	Картометрический метод	5.0	Закрепление отсутствует
6611	486936.76	2367063.98	Картометрический метод	5.0	Закрепление отсутствует
6612	486908.81	2367102.04	Картометрический метод	5.0	Закрепление отсутствует
6613	486881.59	2367140.39	Картометрический метод	5.0	Закрепление отсутствует
6614	486861.87	2367169.24	Картометрический метод	5.0	Закрепление отсутствует
6615	486839.35	2367202.66	Картометрический метод	5.0	Закрепление отсутствует
6616	486811.94	2367229.86	Картометрический метод	5.0	Закрепление отсутствует
6617	486790.75	2367249.53	Картометрический метод	5.0	Закрепление отсутствует
6618	486767.12	2367270.19	Картометрический метод	5.0	Закрепление отсутствует
6619	486738.79	2367248.60	Картометрический метод	5.0	Закрепление отсутствует
6620	486740.80	2367245.86	Картометрический метод	5.0	Закрепление отсутствует
6621	486718.62	2367226.75	Картометрический метод	5.0	Закрепление отсутствует
6622	486777.24	2367152.90	Картометрический метод	5.0	Закрепление отсутствует
6623	486779.97	2367149.46	Картометрический метод	5.0	Закрепление отсутствует

2. Сведения о характерных точках границ объекта

Обозначение характерных точек границ	Координаты, м		Метод определения координат характерной точки	Средняя квадратическая погрешность положения характерной точки (Mt), м	Описание обозначения точки на местности (при наличии)
	X	Y			
1	2	3	4	5	6
6624	486805.22	2367107.16	Картометрический метод	5.0	Закрепление отсутствует
6625	486853.75	2367020.74	Картометрический метод	5.0	Закрепление отсутствует
6626	486884.02	2366960.27	Картометрический метод	5.0	Закрепление отсутствует
6627	486899.82	2366934.29	Картометрический метод	5.0	Закрепление отсутствует
6628	486911.80	2366881.93	Картометрический метод	5.0	Закрепление отсутствует
6629	486943.67	2366731.84	Картометрический метод	5.0	Закрепление отсутствует
6630	486974.60	2366603.79	Картометрический метод	5.0	Закрепление отсутствует
6631	486978.47	2366580.66	Картометрический метод	5.0	Закрепление отсутствует
6632	486977.42	2366554.30	Картометрический метод	5.0	Закрепление отсутствует
6633	486970.59	2366503.78	Картометрический метод	5.0	Закрепление отсутствует
6634	486964.29	2366441.69	Картометрический метод	5.0	Закрепление отсутствует
6635	486939.20	2366205.41	Картометрический метод	5.0	Закрепление отсутствует
6636	486937.31	2366187.58	Картометрический метод	5.0	Закрепление отсутствует
6637	486933.83	2366169.75	Картометрический метод	5.0	Закрепление отсутствует
6638	486928.71	2366154.33	Картометрический метод	5.0	Закрепление отсутствует
6639	486922.52	2366141.14	Картометрический метод	5.0	Закрепление отсутствует
6640	486950.62	2366122.38	Картометрический метод	5.0	Закрепление отсутствует
6641	486986.69	2366110.36	Картометрический метод	5.0	Закрепление отсутствует
6590	487005.53	2366103.54	Картометрический метод	5.0	Закрепление отсутствует
6642	486940.96	2366040.48	Картометрический метод	5.0	Закрепление отсутствует
6643	486980.58	2366075.39	Картометрический метод	5.0	Закрепление отсутствует
6644	486990.52	2366085.74	Картометрический метод	5.0	Закрепление отсутствует
6645	486983.66	2366088.81	Картометрический метод	5.0	Закрепление отсутствует
6646	486944.51	2366102.42	Картометрический метод	5.0	Закрепление отсутствует
6647	486926.56	2366098.45	Картометрический метод	5.0	Закрепление отсутствует

2. Сведения о характерных точках границ объекта

Обозначение характерных точек границ	Координаты, м		Метод определения координат характерной точки	Средняя квадратическая погрешность положения характерной точки (Mt), м	Описание обозначения точки на местности (при наличии)
	X	Y			
1	2	3	4	5	6
6648	486909.96	2366051.48	Картометрический метод	5.0	Закрепление отсутствует
6649	486937.94	2366041.78	Картометрический метод	5.0	Закрепление отсутствует
6642	486940.96	2366040.48	Картометрический метод	5.0	Закрепление отсутствует
6650	486893.23	2365998.62	Картометрический метод	5.0	Закрепление отсутствует
6651	486886.81	2366005.41	Картометрический метод	5.0	Закрепление отсутствует
6652	486883.84	2366008.82	Картометрический метод	5.0	Закрепление отсутствует
6653	486881.57	2366013.29	Картометрический метод	5.0	Закрепление отсутствует
6654	486880.53	2366044.23	Картометрический метод	5.0	Закрепление отсутствует
6655	486879.02	2366090.50	Картометрический метод	5.0	Закрепление отсутствует
6656	486877.42	2366096.12	Картометрический метод	5.0	Закрепление отсутствует
6657	486873.60	2366121.29	Картометрический метод	5.0	Закрепление отсутствует
6658	486869.70	2366139.55	Картометрический метод	5.0	Закрепление отсутствует
6659	486856.49	2366196.45	Картометрический метод	5.0	Закрепление отсутствует
6660	486810.26	2366210.58	Картометрический метод	5.0	Закрепление отсутствует
6661	486765.77	2366232.50	Картометрический метод	5.0	Закрепление отсутствует
6662	486751.64	2366231.95	Картометрический метод	5.0	Закрепление отсутствует
6663	486742.19	2366226.07	Картометрический метод	5.0	Закрепление отсутствует
6664	486738.11	2366221.60	Картометрический метод	5.0	Закрепление отсутствует
6665	486748.96	2366147.69	Картометрический метод	5.0	Закрепление отсутствует
6666	486768.63	2366045.37	Картометрический метод	5.0	Закрепление отсутствует
6667	486779.15	2366042.83	Картометрический метод	5.0	Закрепление отсутствует
6668	486792.90	2366045.94	Картометрический метод	5.0	Закрепление отсутствует
6669	486799.07	2366051.06	Картометрический метод	5.0	Закрепление отсутствует
6670	486823.89	2366090.18	Картометрический метод	5.0	Закрепление отсутствует
6671	486830.67	2366088.72	Картометрический метод	5.0	Закрепление отсутствует

2. Сведения о характерных точках границ объекта

Обозначение характерных точек границ	Координаты, м		Метод определения координат характерной точки	Средняя квадратическая погрешность положения характерной точки (Mt), м	Описание обозначения точки на местности (при наличии)
	X	Y			
1	2	3	4	5	6
6672	486832.64	2366058.70	Картометрический метод	5.0	Закрепление отсутствует
6673	486819.28	2366015.27	Картометрический метод	5.0	Закрепление отсутствует
6674	486819.31	2366013.85	Картометрический метод	5.0	Закрепление отсутствует
6675	486820.97	2366013.03	Картометрический метод	5.0	Закрепление отсутствует
6676	486830.41	2366004.09	Картометрический метод	5.0	Закрепление отсутствует
6677	486833.59	2365996.82	Картометрический метод	5.0	Закрепление отсутствует
6678	486832.70	2365989.16	Картометрический метод	5.0	Закрепление отсутствует
6679	486837.68	2365977.41	Картометрический метод	5.0	Закрепление отсутствует
6680	486836.28	2365970.26	Картометрический метод	5.0	Закрепление отсутствует
6681	486829.06	2365957.78	Картометрический метод	5.0	Закрепление отсутствует
6682	486847.46	2365962.76	Картометрический метод	5.0	Закрепление отсутствует
6683	486881.94	2365988.47	Картометрический метод	5.0	Закрепление отсутствует
6650	486893.23	2365998.62	Картометрический метод	5.0	Закрепление отсутствует
6684	486623.75	2367417.51	Картометрический метод	5.0	Закрепление отсутствует
6685	486577.86	2367468.78	Картометрический метод	5.0	Закрепление отсутствует
6686	486576.10	2367467.08	Картометрический метод	5.0	Закрепление отсутствует
6687	486565.45	2367456.31	Картометрический метод	5.0	Закрепление отсутствует
6688	486533.32	2367423.83	Картометрический метод	5.0	Закрепление отсутствует
6689	486531.62	2367422.07	Картометрический метод	5.0	Закрепление отсутствует
6690	486540.80	2367401.71	Картометрический метод	5.0	Закрепление отсутствует
6691	486588.55	2367340.39	Картометрический метод	5.0	Закрепление отсутствует
6692	486596.41	2367320.85	Картометрический метод	5.0	Закрепление отсутствует
6693	486596.41	2367304.13	Картометрический метод	5.0	Закрепление отсутствует
6694	486591.07	2367283.89	Картометрический метод	5.0	Закрепление отсутствует
6695	486578.98	2367262.64	Картометрический метод	5.0	Закрепление отсутствует

2. Сведения о характерных точках границ объекта

Обозначение характерных точек границ	Координаты, м		Метод определения координат характерной точки	Средняя квадратическая погрешность положения характерной точки (Mt), м	Описание обозначения точки на местности (при наличии)
	X	Y			
1	2	3	4	5	6
6696	486572.08	2367258.13	Картометрический метод	5.0	Закрепление отсутствует
6697	486567.18	2367250.46	Картометрический метод	5.0	Закрепление отсутствует
6698	486517.80	2367218.52	Картометрический метод	5.0	Закрепление отсутствует
6699	486508.89	2367210.39	Картометрический метод	5.0	Закрепление отсутствует
6700	486501.52	2367193.42	Картометрический метод	5.0	Закрепление отсутствует
6701	486505.99	2367186.14	Картометрический метод	5.0	Закрепление отсутствует
6702	486516.03	2367175.20	Картометрический метод	5.0	Закрепление отсутствует
6703	486538.73	2367155.26	Картометрический метод	5.0	Закрепление отсутствует
6704	486561.36	2367129.19	Картометрический метод	5.0	Закрепление отсутствует
6705	486575.56	2367122.81	Картометрический метод	5.0	Закрепление отсутствует
6706	486586.31	2367112.44	Картометрический метод	5.0	Закрепление отсутствует
6707	486592.20	2367110.95	Картометрический метод	5.0	Закрепление отсутствует
6708	486627.02	2367107.96	Картометрический метод	5.0	Закрепление отсутствует
6709	486635.43	2367100.60	Картометрический метод	5.0	Закрепление отсутствует
6710	486639.66	2367085.39	Картометрический метод	5.0	Закрепление отсутствует
6711	486605.66	2367040.15	Картометрический метод	5.0	Закрепление отсутствует
6712	486597.84	2367023.85	Картометрический метод	5.0	Закрепление отсутствует
6713	486595.25	2367018.37	Картометрический метод	5.0	Закрепление отсутствует
6714	486598.69	2366995.30	Картометрический метод	5.0	Закрепление отсутствует
6715	486624.09	2366971.74	Картометрический метод	5.0	Закрепление отсутствует
6716	486632.41	2366970.96	Картометрический метод	5.0	Закрепление отсутствует
6717	486652.18	2366976.86	Картометрический метод	5.0	Закрепление отсутствует
6718	486663.44	2366983.54	Картометрический метод	5.0	Закрепление отсутствует
6719	486680.90	2367000.80	Картометрический метод	5.0	Закрепление отсутствует
6720	486692.99	2367021.88	Картометрический метод	5.0	Закрепление отсутствует

2. Сведения о характерных точках границ объекта

Обозначение характерных точек границ	Координаты, м		Метод определения координат характерной точки	Средняя квадратическая погрешность положения характерной точки (Mt), м	Описание обозначения точки на местности (при наличии)
	X	Y			
1	2	3	4	5	6
6721	486694.99	2367031.34	Картометрический метод	5.0	Закрепление отсутствует
6722	486699.91	2367092.13	Картометрический метод	5.0	Закрепление отсутствует
6723	486705.29	2367095.71	Картометрический метод	5.0	Закрепление отсутствует
6724	486734.81	2367118.89	Картометрический метод	5.0	Закрепление отсутствует
6725	486777.24	2367152.90	Картометрический метод	5.0	Закрепление отсутствует
6726	486718.62	2367226.75	Картометрический метод	5.0	Закрепление отсутствует
6727	486650.64	2367168.19	Картометрический метод	5.0	Закрепление отсутствует
6728	486643.47	2367176.52	Картометрический метод	5.0	Закрепление отсутствует
6729	486711.31	2367234.98	Картометрический метод	5.0	Закрепление отсутствует
6730	486740.32	2367259.15	Картометрический метод	5.0	Закрепление отсутствует
6731	486759.35	2367276.46	Картометрический метод	5.0	Закрепление отсутствует
6732	486702.75	2367333.13	Картометрический метод	5.0	Закрепление отсутствует
6733	486644.02	2367394.35	Картометрический метод	5.0	Закрепление отсутствует
6684	486623.75	2367417.51	Картометрический метод	5.0	Закрепление отсутствует
6734	485993.71	2367836.70	Картометрический метод	5.0	Закрепление отсутствует
6735	486028.60	2367823.36	Картометрический метод	5.0	Закрепление отсутствует
6736	486029.43	2367822.76	Картометрический метод	5.0	Закрепление отсутствует
6737	486031.09	2367825.20	Картометрический метод	5.0	Закрепление отсутствует
6738	486033.14	2367834.38	Картометрический метод	5.0	Закрепление отсутствует
6739	486047.14	2367897.04	Картометрический метод	5.0	Закрепление отсутствует
6740	486046.36	2367897.40	Картометрический метод	5.0	Закрепление отсутствует
6741	486031.85	2367901.75	Картометрический метод	5.0	Закрепление отсутствует
6742	486013.45	2367907.45	Картометрический метод	5.0	Закрепление отсутствует
6743	485992.29	2367911.79	Картометрический метод	5.0	Закрепление отсутствует
6744	485982.83	2367912.29	Картометрический метод	5.0	Закрепление отсутствует

2. Сведения о характерных точках границ объекта

Обозначение характерных точек границ	Координаты, м		Метод определения координат характерной точки	Средняя квадратическая погрешность положения характерной точки (Mt), м	Описание обозначения точки на местности (при наличии)
	X	Y			
1	2	3	4	5	6
6745	485978.34	2367912.52	Картометрический метод	5.0	Закрепление отсутствует
6746	485971.17	2367913.35	Картометрический метод	5.0	Закрепление отсутствует
6747	485933.63	2367917.55	Картометрический метод	5.0	Закрепление отсутствует
6748	485915.61	2367918.40	Картометрический метод	5.0	Закрепление отсутствует
6749	485901.14	2367919.77	Картометрический метод	5.0	Закрепление отсутствует
6750	485903.20	2367901.65	Картометрический метод	5.0	Закрепление отсутствует
6751	485903.02	2367894.42	Картометрический метод	5.0	Закрепление отсутствует
6752	485902.70	2367881.28	Картометрический метод	5.0	Закрепление отсутствует
6753	485902.50	2367873.22	Картометрический метод	5.0	Закрепление отсутствует
6754	485902.33	2367866.16	Картометрический метод	5.0	Закрепление отсутствует
6755	485902.24	2367863.89	Картометрический метод	5.0	Закрепление отсутствует
6756	485901.69	2367861.46	Картометрический метод	5.0	Закрепление отсутствует
6757	485899.90	2367857.91	Картометрический метод	5.0	Закрепление отсутствует
6758	485897.62	2367855.46	Картометрический метод	5.0	Закрепление отсутствует
6759	485895.41	2367853.97	Картометрический метод	5.0	Закрепление отсутствует
6760	485893.48	2367852.52	Картометрический метод	5.0	Закрепление отсутствует
6761	485876.74	2367852.87	Картометрический метод	5.0	Закрепление отсутствует
6762	485846.61	2367853.56	Картометрический метод	5.0	Закрепление отсутствует
6763	485819.19	2367854.18	Картометрический метод	5.0	Закрепление отсутствует
6764	485806.19	2367854.47	Картометрический метод	5.0	Закрепление отсутствует
6765	485793.30	2367854.76	Картометрический метод	5.0	Закрепление отсутствует
6766	485766.41	2367855.38	Картометрический метод	5.0	Закрепление отсутствует
6767	485705.71	2367856.76	Картометрический метод	5.0	Закрепление отсутствует
6768	485705.42	2367844.28	Картометрический метод	5.0	Закрепление отсутствует
6769	485704.98	2367824.84	Картометрический метод	5.0	Закрепление отсутствует

2. Сведения о характерных точках границ объекта

Обозначение характерных точек границ	Координаты, м		Метод определения координат характерной точки	Средняя квадратическая погрешность положения характерной точки (Mt), м	Описание обозначения точки на местности (при наличии)
	X	Y			
1	2	3	4	5	6
6770	485704.85	2367819.27	Картометрический метод	5.0	Закрепление отсутствует
6771	485765.40	2367810.52	Картометрический метод	5.0	Закрепление отсутствует
6772	485786.24	2367808.06	Картометрический метод	5.0	Закрепление отсутствует
6773	485792.21	2367807.36	Картометрический метод	5.0	Закрепление отсутствует
6774	485804.91	2367805.85	Картометрический метод	5.0	Закрепление отсутствует
6775	485818.06	2367804.29	Картометрический метод	5.0	Закрепление отсутствует
6776	485845.64	2367810.79	Картометрический метод	5.0	Закрепление отсутствует
6777	485856.54	2367813.35	Картометрический метод	5.0	Закрепление отсутствует
6778	485875.80	2367811.78	Картометрический метод	5.0	Закрепление отсутствует
6779	485875.49	2367797.98	Картометрический метод	5.0	Закрепление отсутствует
6780	485884.75	2367791.34	Картометрический метод	5.0	Закрепление отсутствует
6781	485907.73	2367790.82	Картометрический метод	5.0	Закрепление отсутствует
6782	485918.58	2367808.86	Картометрический метод	5.0	Закрепление отсутствует
6783	485924.89	2367828.19	Картометрический метод	5.0	Закрепление отсутствует
6784	485923.15	2367858.99	Картометрический метод	5.0	Закрепление отсутствует
6785	485934.35	2367872.70	Картометрический метод	5.0	Закрепление отсутствует
6786	485956.87	2367858.39	Картометрический метод	5.0	Закрепление отсутствует
6787	485993.12	2367837.08	Картометрический метод	5.0	Закрепление отсутствует
6734	485993.71	2367836.70	Картометрический метод	5.0	Закрепление отсутствует
6788	485893.58	2367919.77	Картометрический метод	5.0	Закрепление отсутствует
6789	485874.61	2367921.26	Картометрический метод	5.0	Закрепление отсутствует
6790	485849.45	2367920.33	Картометрический метод	5.0	Закрепление отсутствует
6791	485803.42	2367918.51	Картометрический метод	5.0	Закрепление отсутствует
6792	485791.77	2367917.92	Картометрический метод	5.0	Закрепление отсутствует
6793	485755.55	2367918.81	Картометрический метод	5.0	Закрепление отсутствует

2. Сведения о характерных точках границ объекта

Обозначение характерных точек границ	Координаты, м		Метод определения координат характерной точки	Средняя квадратическая погрешность положения характерной точки (Mt), м	Описание обозначения точки на местности (при наличии)
	X	Y			
1	2	3	4	5	6
6794	485707.14	2367919.99	Картометрический метод	5.0	Закрепление отсутствует
6795	485705.95	2367867.76	Картометрический метод	5.0	Закрепление отсутствует
6796	485754.36	2367866.65	Картометрический метод	5.0	Закрепление отсутствует
6797	485802.21	2367865.56	Картометрический метод	5.0	Закрепление отсутствует
6798	485848.18	2367864.52	Картометрический метод	5.0	Закрепление отсутствует
6799	485892.30	2367863.52	Картометрический метод	5.0	Закрепление отсутствует
6788	485893.58	2367919.77	Картометрический метод	5.0	Закрепление отсутствует
6800	484117.99	2360694.58	Картометрический метод	5.0	Закрепление отсутствует
6801	484140.04	2360699.57	Картометрический метод	5.0	Закрепление отсутствует
6802	484273.24	2360729.80	Картометрический метод	5.0	Закрепление отсутствует
6803	484299.74	2360736.46	Картометрический метод	5.0	Закрепление отсутствует
6804	484306.39	2360737.65	Картометрический метод	5.0	Закрепление отсутствует
6805	484320.08	2360741.33	Картометрический метод	5.0	Закрепление отсутствует
6806	484344.13	2360746.05	Картометрический метод	5.0	Закрепление отсутствует
6807	484370.74	2360756.35	Картометрический метод	5.0	Закрепление отсутствует
6808	484391.56	2360766.76	Картометрический метод	5.0	Закрепление отсутствует
6809	484439.08	2360796.97	Картометрический метод	5.0	Закрепление отсутствует
6810	484473.15	2360817.82	Картометрический метод	5.0	Закрепление отсутствует
6811	484497.97	2360832.45	Картометрический метод	5.0	Закрепление отсутствует
6812	484508.35	2360839.50	Картометрический метод	5.0	Закрепление отсутствует
6813	484518.14	2360846.12	Картометрический метод	5.0	Закрепление отсутствует
6814	484551.67	2360865.41	Картометрический метод	5.0	Закрепление отсутствует
6815	484589.93	2360886.55	Картометрический метод	5.0	Закрепление отсутствует
6816	484611.03	2360898.87	Картометрический метод	5.0	Закрепление отсутствует
6817	484612.56	2360899.71	Картометрический метод	5.0	Закрепление отсутствует

2. Сведения о характерных точках границ объекта

Обозначение характерных точек границ	Координаты, м		Метод определения координат характерной точки	Средняя квадратическая погрешность положения характерной точки (Mt), м	Описание обозначения точки на местности (при наличии)
	X	Y			
1	2	3	4	5	6
6818	484600.14	2360914.90	Картометрический метод	5.0	Закрепление отсутствует
6819	484587.68	2360927.85	Картометрический метод	5.0	Закрепление отсутствует
6820	484555.12	2360960.16	Картометрический метод	5.0	Закрепление отсутствует
6821	484559.35	2360964.41	Картометрический метод	5.0	Закрепление отсутствует
6822	484589.59	2360934.30	Картометрический метод	5.0	Закрепление отсутствует
6823	484605.52	2360917.87	Картометрический метод	5.0	Закрепление отсутствует
6824	484618.02	2360902.69	Картометрический метод	5.0	Закрепление отсутствует
6825	484645.43	2360917.67	Картометрический метод	5.0	Закрепление отсутствует
6826	484657.95	2360926.88	Картометрический метод	5.0	Закрепление отсутствует
6827	484667.01	2360934.89	Картометрический метод	5.0	Закрепление отсутствует
6828	484672.38	2360941.13	Картометрический метод	5.0	Закрепление отсутствует
6829	484670.05	2360944.55	Картометрический метод	5.0	Закрепление отсутствует
6830	484683.74	2360967.58	Картометрический метод	5.0	Закрепление отсутствует
6831	484687.44	2360975.74	Картометрический метод	5.0	Закрепление отсутствует
6832	484668.73	2360986.92	Картометрический метод	5.0	Закрепление отсутствует
6833	484657.65	2360993.60	Картометрический метод	5.0	Закрепление отсутствует
6834	484642.21	2361003.15	Картометрический метод	5.0	Закрепление отсутствует
6835	484639.43	2361006.27	Картометрический метод	5.0	Закрепление отсутствует
6836	484647.01	2361019.22	Картометрический метод	5.0	Закрепление отсутствует
6837	484614.66	2361036.87	Картометрический метод	5.0	Закрепление отсутствует
6838	484535.08	2360969.23	Картометрический метод	5.0	Закрепление отсутствует
6839	484476.01	2360941.87	Картометрический метод	5.0	Закрепление отсутствует
6840	484461.20	2360932.06	Картометрический метод	5.0	Закрепление отсутствует
6841	484423.03	2360909.44	Картометрический метод	5.0	Закрепление отсутствует
6842	484347.32	2360863.80	Картометрический метод	5.0	Закрепление отсутствует

2. Сведения о характерных точках границ объекта

Обозначение характерных точек границ	Координаты, м		Метод определения координат характерной точки	Средняя квадратическая погрешность положения характерной точки (Mt), м	Описание обозначения точки на местности (при наличии)
	X	Y			
1	2	3	4	5	6
6843	484321.67	2360855.18	Картометрический метод	5.0	Закрепление отсутствует
6844	484095.78	2360806.12	Картометрический метод	5.0	Закрепление отсутствует
6845	484104.90	2360758.25	Картометрический метод	5.0	Закрепление отсутствует
6800	484117.99	2360694.58	Картометрический метод	5.0	Закрепление отсутствует
6846	484007.36	2360725.07	Картометрический метод	5.0	Закрепление отсутствует
6847	484017.36	2360727.33	Картометрический метод	5.0	Закрепление отсутствует
6848	484021.52	2360702.68	Картометрический метод	5.0	Закрепление отсутствует
6849	484032.32	2360704.78	Картометрический метод	5.0	Закрепление отсутствует
6850	484037.65	2360677.29	Картометрический метод	5.0	Закрепление отсутствует
6851	484041.83	2360678.10	Картометрический метод	5.0	Закрепление отсутствует
6852	484110.56	2360693.08	Картометрический метод	5.0	Закрепление отсутствует
6853	484088.35	2360804.51	Картометрический метод	5.0	Закрепление отсутствует
6854	484050.05	2360796.19	Картометрический метод	5.0	Закрепление отсутствует
6855	484045.27	2360784.24	Картометрический метод	5.0	Закрепление отсутствует
6856	484015.13	2360744.48	Картометрический метод	5.0	Закрепление отсутствует
6846	484007.36	2360725.07	Картометрический метод	5.0	Закрепление отсутствует
6857	484594.18	2360720.79	Картометрический метод	5.0	Закрепление отсутствует
6858	484637.68	2360745.35	Картометрический метод	5.0	Закрепление отсутствует
6859	484615.24	2360795.12	Картометрический метод	5.0	Закрепление отсутствует
6860	484690.63	2360846.72	Картометрический метод	5.0	Закрепление отсутствует
6861	484732.31	2360863.82	Картометрический метод	5.0	Закрепление отсутствует
6862	484778.59	2360837.97	Картометрический метод	5.0	Закрепление отсутствует
6863	484807.65	2360822.74	Картометрический метод	5.0	Закрепление отсутствует
6864	484813.56	2360817.99	Картометрический метод	5.0	Закрепление отсутствует
6865	484799.34	2360800.29	Картометрический метод	5.0	Закрепление отсутствует

2. Сведения о характерных точках границ объекта

Обозначение характерных точек границ	Координаты, м		Метод определения координат характерной точки	Средняя квадратическая погрешность положения характерной точки (Mt), м	Описание обозначения точки на местности (при наличии)
	X	Y			
1	2	3	4	5	6
6866	484819.99	2360780.23	Картометрический метод	5.0	Закрепление отсутствует
6867	484849.67	2360816.28	Картометрический метод	5.0	Закрепление отсутствует
6868	484822.07	2360841.45	Картометрический метод	5.0	Закрепление отсутствует
6869	484812.77	2360915.74	Картометрический метод	5.0	Закрепление отсутствует
6870	484807.28	2360943.48	Картометрический метод	5.0	Закрепление отсутствует
6871	484739.36	2360971.58	Картометрический метод	5.0	Закрепление отсутствует
6872	484714.01	2360984.02	Картометрический метод	5.0	Закрепление отсутствует
6873	484702.28	2360957.06	Картометрический метод	5.0	Закрепление отсутствует
6874	484683.93	2360928.41	Картометрический метод	5.0	Закрепление отсутствует
6875	484679.63	2360921.56	Картометрический метод	5.0	Закрепление отсутствует
6876	484669.27	2360912.85	Картометрический метод	5.0	Закрепление отсутствует
6877	484655.12	2360902.46	Картометрический метод	5.0	Закрепление отсутствует
6878	484558.76	2360849.17	Картометрический метод	5.0	Закрепление отсутствует
6879	484552.98	2360846.11	Картометрический метод	5.0	Закрепление отсутствует
6880	484534.82	2360835.01	Картометрический метод	5.0	Закрепление отсутствует
6881	484569.88	2360770.65	Картометрический метод	5.0	Закрепление отсутствует
6857	484594.18	2360720.79	Картометрический метод	5.0	Закрепление отсутствует
6882	484584.98	2360305.78	Картометрический метод	5.0	Закрепление отсутствует
6883	484611.27	2360320.92	Картометрический метод	5.0	Закрепление отсутствует
6884	484618.89	2360339.85	Картометрический метод	5.0	Закрепление отсутствует
6885	484632.69	2360353.65	Картометрический метод	5.0	Закрепление отсутствует
6886	484643.58	2360359.14	Картометрический метод	5.0	Закрепление отсутствует
6887	484719.68	2360386.43	Картометрический метод	5.0	Закрепление отсутствует
6888	484725.87	2360395.26	Картометрический метод	5.0	Закрепление отсутствует
6889	484735.68	2360403.86	Картометрический метод	5.0	Закрепление отсутствует

2. Сведения о характерных точках границ объекта

Обозначение характерных точек границ	Координаты, м		Метод определения координат характерной точки	Средняя квадратическая погрешность положения характерной точки (Mt), м	Описание обозначения точки на местности (при наличии)
	X	Y			
1	2	3	4	5	6
6890	484746.66	2360409.38	Картометрический метод	5.0	Закрепление отсутствует
6891	484779.61	2360421.13	Картометрический метод	5.0	Закрепление отсутствует
6892	484791.08	2360424.43	Картометрический метод	5.0	Закрепление отсутствует
6893	484843.09	2360454.37	Картометрический метод	5.0	Закрепление отсутствует
6894	484737.78	2360644.06	Картометрический метод	5.0	Закрепление отсутствует
6895	484729.31	2360641.15	Картометрический метод	5.0	Закрепление отсутствует
6896	484669.31	2360611.87	Картометрический метод	5.0	Закрепление отсутствует
6897	484653.63	2360604.25	Картометрический метод	5.0	Закрепление отсутствует
6898	484650.49	2360603.11	Картометрический метод	5.0	Закрепление отсутствует
6899	484655.74	2360592.18	Картометрический метод	5.0	Закрепление отсутствует
6900	484722.85	2360450.69	Картометрический метод	5.0	Закрепление отсутствует
6901	484727.14	2360434.83	Картометрический метод	5.0	Закрепление отсутствует
6902	484728.40	2360425.45	Картометрический метод	5.0	Закрепление отсутствует
6903	484728.42	2360417.36	Картометрический метод	5.0	Закрепление отсутствует
6904	484727.70	2360410.77	Картометрический метод	5.0	Закрепление отсутствует
6905	484726.11	2360403.61	Картометрический метод	5.0	Закрепление отсутствует
6906	484717.44	2360405.99	Картометрический метод	5.0	Закрепление отсутствует
6907	484718.81	2360412.21	Картометрический метод	5.0	Закрепление отсутствует
6908	484719.52	2360419.79	Картометрический метод	5.0	Закрепление отсутствует
6909	484719.26	2360426.77	Картометрический метод	5.0	Закрепление отсутствует
6910	484718.32	2360432.83	Картометрический метод	5.0	Закрепление отсутствует
6911	484717.87	2360434.25	Картометрический метод	5.0	Закрепление отсутствует
6912	484714.98	2360430.72	Картометрический метод	5.0	Закрепление отсутствует
6913	484710.88	2360427.26	Картометрический метод	5.0	Закрепление отсутствует
6914	484694.17	2360414.37	Картометрический метод	5.0	Закрепление отсутствует

2. Сведения о характерных точках границ объекта

Обозначение характерных точек границ	Координаты, м		Метод определения координат характерной точки	Средняя квадратическая погрешность положения характерной точки (Mt), м	Описание обозначения точки на местности (при наличии)
	X	Y			
1	2	3	4	5	6
6915	484676.55	2360402.75	Картометрический метод	5.0	Закрепление отсутствует
6916	484659.46	2360393.14	Картометрический метод	5.0	Закрепление отсутствует
6917	484634.52	2360381.71	Картометрический метод	5.0	Закрепление отсутствует
6918	484612.43	2360373.10	Картометрический метод	5.0	Закрепление отсутствует
6919	484599.06	2360366.34	Картометрический метод	5.0	Закрепление отсутствует
6920	484589.89	2360360.97	Картометрический метод	5.0	Закрепление отсутствует
6921	484585.81	2360357.73	Картометрический метод	5.0	Закрепление отсутствует
6922	484583.19	2360354.82	Картометрический метод	5.0	Закрепление отсутствует
6923	484580.99	2360351.58	Картометрический метод	5.0	Закрепление отсутствует
6924	484579.11	2360347.65	Картометрический метод	5.0	Закрепление отсутствует
6925	484577.91	2360343.71	Картометрический метод	5.0	Закрепление отсутствует
6926	484569.01	2360345.11	Картометрический метод	5.0	Закрепление отсутствует
6927	484570.93	2360351.44	Картометрический метод	5.0	Закрепление отсутствует
6928	484572.92	2360355.60	Картометрический метод	5.0	Закрепление отсутствует
6929	484575.42	2360359.47	Картометрический метод	5.0	Закрепление отсутствует
6930	484579.18	2360363.82	Картометрический метод	5.0	Закрепление отсутствует
6931	484584.05	2360367.87	Картометрический метод	5.0	Закрепление отсутствует
6932	484599.31	2360376.69	Картометрический метод	5.0	Закрепление отсутствует
6933	484612.24	2360382.88	Картометрический метод	5.0	Закрепление отсутствует
6934	484632.80	2360390.72	Картометрический метод	5.0	Закрепление отсутствует
6935	484656.62	2360401.81	Картометрический метод	5.0	Закрепление отсутствует
6936	484674.36	2360411.97	Картометрический метод	5.0	Закрепление отсутствует
6937	484693.65	2360425.14	Картометрический метод	5.0	Закрепление отсутствует
6938	484709.39	2360437.93	Картометрический метод	5.0	Закрепление отсутствует
6939	484712.46	2360444.14	Картометрический метод	5.0	Закрепление отсутствует

2. Сведения о характерных точках границ объекта

Обозначение характерных точек границ	Координаты, м		Метод определения координат характерной точки	Средняя квадратическая погрешность положения характерной точки (Mt), м	Описание обозначения точки на местности (при наличии)
	X	Y			
1	2	3	4	5	6
6940	484712.56	2360449.91	Картометрический метод	5.0	Закрепление отсутствует
6941	484708.67	2360460.62	Картометрический метод	5.0	Закрепление отсутствует
6942	484637.14	2360610.13	Картометрический метод	5.0	Закрепление отсутствует
6943	484632.97	2360608.64	Картометрический метод	5.0	Закрепление отсутствует
6944	484576.66	2360578.55	Картометрический метод	5.0	Закрепление отсутствует
6945	484597.51	2360521.45	Картометрический метод	5.0	Закрепление отсутствует
6946	484607.71	2360516.48	Картометрический метод	5.0	Закрепление отсутствует
6947	484628.18	2360444.56	Картометрический метод	5.0	Закрепление отсутствует
6948	484616.71	2360435.75	Картометрический метод	5.0	Закрепление отсутствует
6949	484619.13	2360421.96	Картометрический метод	5.0	Закрепление отсутствует
6950	484576.60	2360400.48	Картометрический метод	5.0	Закрепление отсутствует
6951	484574.89	2360375.67	Картометрический метод	5.0	Закрепление отсутствует
6952	484576.68	2360367.16	Картометрический метод	5.0	Закрепление отсутствует
6953	484569.16	2360354.41	Картометрический метод	5.0	Закрепление отсутствует
6954	484565.80	2360344.80	Картометрический метод	5.0	Закрепление отсутствует
6882	484584.98	2360305.78	Картометрический метод	5.0	Закрепление отсутствует
6955	484706.74	2360440.60	Картометрический метод	5.0	Закрепление отсутствует
6956	484707.74	2360438.87	Картометрический метод	5.0	Закрепление отсутствует
6957	484705.99	2360437.88	Картометрический метод	5.0	Закрепление отсутствует
6958	484705.00	2360439.61	Картометрический метод	5.0	Закрепление отсутствует
6955	484706.74	2360440.60	Картометрический метод	5.0	Закрепление отсутствует
6959	484579.83	2360729.95	Картометрический метод	5.0	Закрепление отсутствует
6960	484557.02	2360776.09	Картометрический метод	5.0	Закрепление отсутствует
6961	484527.13	2360830.31	Картометрический метод	5.0	Закрепление отсутствует
6962	484506.73	2360817.85	Картометрический метод	5.0	Закрепление отсутствует

2. Сведения о характерных точках границ объекта

Обозначение характерных точек границ	Координаты, м		Метод определения координат характерной точки	Средняя квадратическая погрешность положения характерной точки (Mt), м	Описание обозначения точки на местности (при наличии)
	X	Y			
1	2	3	4	5	6
6963	484448.53	2360781.65	Картометрический метод	5.0	Закрепление отсутствует
6964	484418.99	2360761.94	Картометрический метод	5.0	Закрепление отсутствует
6965	484395.95	2360749.01	Картометрический метод	5.0	Закрепление отсутствует
6966	484395.94	2360748.48	Картометрический метод	5.0	Закрепление отсутствует
6967	484384.29	2360742.47	Картометрический метод	5.0	Закрепление отсутствует
6968	484383.42	2360742.63	Картометрический метод	5.0	Закрепление отсутствует
6969	484379.09	2360740.05	Картометрический метод	5.0	Закрепление отсутствует
6970	484344.48	2360726.91	Картометрический метод	5.0	Закрепление отсутствует
6971	484252.93	2360707.84	Картометрический метод	5.0	Закрепление отсутствует
6972	484233.44	2360702.81	Картометрический метод	5.0	Закрепление отсутствует
6973	484212.09	2360697.62	Картометрический метод	5.0	Закрепление отсутствует
6974	484172.48	2360688.45	Картометрический метод	5.0	Закрепление отсутствует
6975	484032.50	2360657.67	Картометрический метод	5.0	Закрепление отсутствует
6976	483988.12	2360649.49	Картометрический метод	5.0	Закрепление отсутствует
6977	483947.69	2360643.96	Картометрический метод	5.0	Закрепление отсутствует
6978	483918.82	2360640.01	Картометрический метод	5.0	Закрепление отсутствует
6979	483895.25	2360641.05	Картометрический метод	5.0	Закрепление отсутствует
6980	483884.40	2360643.08	Картометрический метод	5.0	Закрепление отсутствует
6981	483887.33	2360561.02	Картометрический метод	5.0	Закрепление отсутствует
6982	483930.18	2360559.63	Картометрический метод	5.0	Закрепление отсутствует
6983	483933.75	2360560.51	Картометрический метод	5.0	Закрепление отсутствует
6984	483960.20	2360567.05	Картометрический метод	5.0	Закрепление отсутствует
6985	484048.04	2360556.24	Картометрический метод	5.0	Закрепление отсутствует
6986	484058.91	2360533.81	Картометрический метод	5.0	Закрепление отсутствует
6987	484110.42	2360556.33	Картометрический метод	5.0	Закрепление отсутствует

2. Сведения о характерных точках границ объекта

Обозначение характерных точек границ	Координаты, м		Метод определения координат характерной точки	Средняя квадратическая погрешность положения характерной точки (Mt), м	Описание обозначения точки на местности (при наличии)
	X	Y			
1	2	3	4	5	6
6988	484152.18	2360596.00	Картометрический метод	5.0	Закрепление отсутствует
6989	484186.92	2360603.24	Картометрический метод	5.0	Закрепление отсутствует
6990	484190.00	2360603.87	Картометрический метод	5.0	Закрепление отсутствует
6991	484195.06	2360579.42	Картометрический метод	5.0	Закрепление отсутствует
6992	484220.97	2360580.46	Картометрический метод	5.0	Закрепление отсутствует
6993	484225.90	2360584.71	Картометрический метод	5.0	Закрепление отсутствует
6994	484240.34	2360590.85	Картометрический метод	5.0	Закрепление отсутствует
6995	484243.74	2360603.31	Картометрический метод	5.0	Закрепление отсутствует
6996	484273.30	2360603.59	Картометрический метод	5.0	Закрепление отсутствует
6997	484381.64	2360626.00	Картометрический метод	5.0	Закрепление отсутствует
6998	484428.92	2360655.53	Картометрический метод	5.0	Закрепление отсутствует
6999	484444.20	2360665.07	Картометрический метод	5.0	Закрепление отсутствует
7000	484461.56	2360650.13	Картометрический метод	5.0	Закрепление отсутствует
7001	484507.28	2360685.72	Картометрический метод	5.0	Закрепление отсутствует
7002	484576.92	2360727.95	Картометрический метод	5.0	Закрепление отсутствует
6959	484579.83	2360729.95	Картометрический метод	5.0	Закрепление отсутствует
7003	484669.60	2359939.15	Картометрический метод	5.0	Закрепление отсутствует
7004	484684.99	2359947.67	Картометрический метод	5.0	Закрепление отсутствует
7005	484696.67	2359952.29	Картометрический метод	5.0	Закрепление отсутствует
7006	484694.48	2360011.72	Картометрический метод	5.0	Закрепление отсутствует
7007	484693.76	2360042.40	Картометрический метод	5.0	Закрепление отсутствует
7008	484693.53	2360045.96	Картометрический метод	5.0	Закрепление отсутствует
7009	484662.78	2360044.91	Картометрический метод	5.0	Закрепление отсутствует
7010	484652.72	2360040.40	Картометрический метод	5.0	Закрепление отсутствует
7011	484659.72	2360013.96	Картометрический метод	5.0	Закрепление отсутствует

2. Сведения о характерных точках границ объекта

Обозначение характерных точек границ	Координаты, м		Метод определения координат характерной точки	Средняя квадратическая погрешность положения характерной точки (Mt), м	Описание обозначения точки на местности (при наличии)
	X	Y			
1	2	3	4	5	6
7012	484659.24	2360013.91	Картометрический метод	5.0	Закрепление отсутствует
7013	484658.90	2360009.46	Картометрический метод	5.0	Закрепление отсутствует
7014	484649.50	2359970.78	Картометрический метод	5.0	Закрепление отсутствует
7015	484649.16	2359966.35	Картометрический метод	5.0	Закрепление отсутствует
7016	484650.25	2359960.93	Картометрический метод	5.0	Закрепление отсутствует
7017	484652.82	2359956.19	Картометрический метод	5.0	Закрепление отсутствует
7003	484669.60	2359939.15	Картометрический метод	5.0	Закрепление отсутствует
7018	484614.65	2360009.09	Картометрический метод	5.0	Закрепление отсутствует
7019	484609.76	2359989.49	Картометрический метод	5.0	Закрепление отсутствует
7020	484611.96	2359966.93	Картометрический метод	5.0	Закрепление отсутствует
7021	484637.12	2359900.44	Картометрический метод	5.0	Закрепление отсутствует
7022	484639.39	2359840.78	Картометрический метод	5.0	Закрепление отсутствует
7023	484641.29	2359812.12	Картометрический метод	5.0	Закрепление отсутствует
7024	484700.85	2359820.18	Картометрический метод	5.0	Закрепление отсутствует
7025	484715.88	2359736.05	Картометрический метод	5.0	Закрепление отсутствует
7026	484728.26	2359591.07	Картометрический метод	5.0	Закрепление отсутствует
7027	484736.71	2359546.81	Картометрический метод	5.0	Закрепление отсутствует
7028	484757.55	2359537.40	Картометрический метод	5.0	Закрепление отсутствует
7029	484766.41	2359534.40	Картометрический метод	5.0	Закрепление отсутствует
7030	484796.64	2359526.54	Картометрический метод	5.0	Закрепление отсутствует
7031	484800.74	2359548.52	Картометрический метод	5.0	Закрепление отсутствует
7032	484805.12	2359547.31	Картометрический метод	5.0	Закрепление отсутствует
7033	484813.44	2359587.33	Картометрический метод	5.0	Закрепление отсутствует
7034	484809.50	2359587.44	Картометрический метод	5.0	Закрепление отсутствует
7035	484820.21	2359628.15	Картометрический метод	5.0	Закрепление отсутствует

2. Сведения о характерных точках границ объекта

Обозначение характерных точек границ	Координаты, м		Метод определения координат характерной точки	Средняя квадратическая погрешность положения характерной точки (Mt), м	Описание обозначения точки на местности (при наличии)
	X	Y			
1	2	3	4	5	6
7036	484820.74	2359633.71	Картометрический метод	5.0	Закрепление отсутствует
7037	484821.24	2359649.76	Картометрический метод	5.0	Закрепление отсутствует
7038	484816.26	2359650.46	Картометрический метод	5.0	Закрепление отсутствует
7039	484815.99	2359668.04	Картометрический метод	5.0	Закрепление отсутствует
7040	484813.51	2359687.46	Картометрический метод	5.0	Закрепление отсутствует
7041	484808.08	2359710.09	Картометрический метод	5.0	Закрепление отсутствует
7042	484802.86	2359725.08	Картометрический метод	5.0	Закрепление отсутствует
7043	484796.57	2359739.53	Картометрический метод	5.0	Закрепление отсутствует
7044	484794.25	2359749.89	Картометрический метод	5.0	Закрепление отсутствует
7045	484792.93	2359749.60	Картометрический метод	5.0	Закрепление отсутствует
7046	484784.91	2359772.19	Картометрический метод	5.0	Закрепление отсутствует
7047	484787.16	2359773.14	Картометрический метод	5.0	Закрепление отсутствует
7048	484771.55	2359811.09	Картометрический метод	5.0	Закрепление отсутствует
7049	484755.12	2359861.40	Картометрический метод	5.0	Закрепление отсутствует
7050	484741.99	2359900.91	Картометрический метод	5.0	Закрепление отсутствует
7051	484734.16	2359903.40	Картометрический метод	5.0	Закрепление отсутствует
7052	484725.51	2359908.02	Картометрический метод	5.0	Закрепление отсутствует
7053	484717.94	2359914.24	Картометрический метод	5.0	Закрепление отсутствует
7054	484711.27	2359922.50	Картометрический метод	5.0	Закрепление отсутствует
7055	484700.37	2359940.86	Картометрический метод	5.0	Закрепление отсутствует
7056	484690.46	2359936.98	Картометрический метод	5.0	Закрепление отсутствует
7057	484675.46	2359928.67	Картометрический метод	5.0	Закрепление отсутствует
7058	484671.80	2359924.68	Картометрический метод	5.0	Закрепление отсутствует
7059	484668.58	2359918.76	Картометрический метод	5.0	Закрепление отсутствует
7060	484667.04	2359911.79	Картометрический метод	5.0	Закрепление отсутствует

2. Сведения о характерных точках границ объекта

Обозначение характерных точек границ	Координаты, м		Метод определения координат характерной точки	Средняя квадратическая погрешность положения характерной точки (Mt), м	Описание обозначения точки на местности (при наличии)
	X	Y			
1	2	3	4	5	6
7061	484667.54	2359904.66	Картометрический метод	5.0	Закрепление отсутствует
7062	484668.32	2359901.73	Картометрический метод	5.0	Закрепление отсутствует
7063	484676.21	2359863.68	Картометрический метод	5.0	Закрепление отсутствует
7064	484664.15	2359861.32	Картометрический метод	5.0	Закрепление отсутствует
7065	484656.62	2359899.03	Картометрический метод	5.0	Закрепление отсутствует
7066	484655.38	2359904.44	Картометрический метод	5.0	Закрепление отсутствует
7067	484654.97	2359909.13	Картометрический метод	5.0	Закрепление отсутствует
7068	484655.40	2359915.60	Картометрический метод	5.0	Закрепление отсутствует
7069	484657.35	2359923.00	Картометрический метод	5.0	Закрепление отсутствует
7070	484660.78	2359929.83	Картометрический метод	5.0	Закрепление отсутствует
7071	484665.00	2359935.23	Картометрический метод	5.0	Закрепление отсутствует
7072	484647.87	2359952.79	Картометрический метод	5.0	Закрепление отсутствует
7073	484645.91	2359955.92	Картометрический метод	5.0	Закрепление отсутствует
7074	484643.81	2359961.51	Картометрический метод	5.0	Закрепление отсутствует
7075	484643.14	2359967.02	Картометрический метод	5.0	Закрепление отсутствует
7076	484643.66	2359972.15	Картометрический метод	5.0	Закрепление отсутствует
7077	484652.79	2360009.27	Картометрический метод	5.0	Закрепление отсутствует
7078	484653.23	2360013.25	Картометрический метод	5.0	Закрепление отсутствует
7018	484614.65	2360009.09	Картометрический метод	5.0	Закрепление отсутствует
7079	484082.43	2358143.04	Картометрический метод	5.0	Закрепление отсутствует
7080	484093.72	2358164.60	Картометрический метод	5.0	Закрепление отсутствует
7081	484099.77	2358174.25	Картометрический метод	5.0	Закрепление отсутствует
7082	484109.24	2358186.26	Картометрический метод	5.0	Закрепление отсутствует
7083	484119.96	2358201.15	Картометрический метод	5.0	Закрепление отсутствует
7084	484126.28	2358209.83	Картометрический метод	5.0	Закрепление отсутствует

2. Сведения о характерных точках границ объекта

Обозначение характерных точек границ	Координаты, м		Метод определения координат характерной точки	Средняя квадратическая погрешность положения характерной точки (Mt), м	Описание обозначения точки на местности (при наличии)
	X	Y			
1	2	3	4	5	6
7085	484132.29	2358220.38	Картометрический метод	5.0	Закрепление отсутствует
7086	484136.33	2358229.76	Картометрический метод	5.0	Закрепление отсутствует
7087	484144.90	2358259.99	Картометрический метод	5.0	Закрепление отсутствует
7088	484159.15	2358288.18	Картометрический метод	5.0	Закрепление отсутствует
7089	484168.71	2358303.37	Картометрический метод	5.0	Закрепление отсутствует
7090	484151.66	2358316.52	Картометрический метод	5.0	Закрепление отсутствует
7091	484128.23	2358332.31	Картометрический метод	5.0	Закрепление отсутствует
7092	484090.76	2358351.47	Картометрический метод	5.0	Закрепление отсутствует
7093	483987.48	2358390.52	Картометрический метод	5.0	Закрепление отсутствует
7094	483962.03	2358399.70	Картометрический метод	5.0	Закрепление отсутствует
7095	483933.66	2358410.01	Картометрический метод	5.0	Закрепление отсутствует
7096	483919.48	2358415.87	Картометрический метод	5.0	Закрепление отсутствует
7079	484082.43	2358143.04	Картометрический метод	5.0	Закрепление отсутствует
7097	484290.13	2358144.71	Картометрический метод	5.0	Закрепление отсутствует
7098	484292.45	2358147.28	Картометрический метод	5.0	Закрепление отсутствует
7099	484297.16	2358151.21	Картометрический метод	5.0	Закрепление отсутствует
7100	484301.82	2358157.79	Картометрический метод	5.0	Закрепление отсутствует
7101	484303.55	2358162.44	Картометрический метод	5.0	Закрепление отсутствует
7102	484306.48	2358164.22	Картометрический метод	5.0	Закрепление отсутствует
7103	484304.66	2358166.76	Картометрический метод	5.0	Закрепление отсутствует
7104	484308.06	2358175.96	Картометрический метод	5.0	Закрепление отсутствует
7105	484313.07	2358185.74	Картометрический метод	5.0	Закрепление отсутствует
7106	484318.05	2358193.26	Картометрический метод	5.0	Закрепление отсутствует
7107	484321.03	2358198.67	Картометрический метод	5.0	Закрепление отсутствует
7108	484299.59	2358227.14	Картометрический метод	5.0	Закрепление отсутствует

2. Сведения о характерных точках границ объекта

Обозначение характерных точек границ	Координаты, м		Метод определения координат характерной точки	Средняя квадратическая погрешность положения характерной точки (Mt), м	Описание обозначения точки на местности (при наличии)
	X	Y			
1	2	3	4	5	6
7109	484296.04	2358233.84	Картометрический метод	5.0	Закрепление отсутствует
7110	484293.31	2358241.96	Картометрический метод	5.0	Закрепление отсутствует
7111	484297.14	2358242.86	Картометрический метод	5.0	Закрепление отсутствует
7112	484272.86	2358257.06	Картометрический метод	5.0	Закрепление отсутствует
7113	484274.11	2358259.91	Картометрический метод	5.0	Закрепление отсутствует
7114	484235.30	2358276.47	Картометрический метод	5.0	Закрепление отсутствует
7115	484234.42	2358274.22	Картометрический метод	5.0	Закрепление отсутствует
7116	484194.59	2358290.13	Картометрический метод	5.0	Закрепление отсутствует
7117	484179.39	2358299.70	Картометрический метод	5.0	Закрепление отсутствует
7118	484168.60	2358282.54	Картометрический метод	5.0	Закрепление отсутствует
7119	484155.23	2358256.10	Картометрический метод	5.0	Закрепление отсутствует
7120	484146.85	2358226.54	Картометрический метод	5.0	Закрепление отсутствует
7121	484144.76	2358221.20	Картометрический метод	5.0	Закрепление отсутствует
7122	484215.29	2358197.33	Картометрический метод	5.0	Закрепление отсутствует
7123	484222.39	2358190.21	Картометрический метод	5.0	Закрепление отсутствует
7124	484223.54	2358188.49	Картометрический метод	5.0	Закрепление отсутствует
7125	484228.43	2358184.71	Картометрический метод	5.0	Закрепление отсутствует
7126	484234.01	2358184.67	Картометрический метод	5.0	Закрепление отсутствует
7127	484237.32	2358185.18	Картометрический метод	5.0	Закрепление отсутствует
7128	484238.84	2358184.68	Картометрический метод	5.0	Закрепление отсутствует
7129	484256.80	2358175.89	Картометрический метод	5.0	Закрепление отсутствует
7130	484284.10	2358150.59	Картометрический метод	5.0	Закрепление отсутствует
7097	484290.13	2358144.71	Картометрический метод	5.0	Закрепление отсутствует
7131	484448.16	2358190.50	Картометрический метод	5.0	Закрепление отсутствует
7132	484446.50	2358190.59	Картометрический метод	5.0	Закрепление отсутствует

2. Сведения о характерных точках границ объекта

Обозначение характерных точек границ	Координаты, м		Метод определения координат характерной точки	Средняя квадратическая погрешность положения характерной точки (Mt), м	Описание обозначения точки на местности (при наличии)
	X	Y			
1	2	3	4	5	6
7133	484446.64	2358200.83	Картометрический метод	5.0	Закрепление отсутствует
7134	484444.66	2358200.95	Картометрический метод	5.0	Закрепление отсутствует
7135	484445.04	2358205.26	Картометрический метод	5.0	Закрепление отсутствует
7136	484419.60	2358205.26	Картометрический метод	5.0	Закрепление отсутствует
7137	484387.33	2358206.89	Картометрический метод	5.0	Закрепление отсутствует
7138	484388.06	2358205.13	Картометрический метод	5.0	Закрепление отсутствует
7139	484379.91	2358205.35	Картометрический метод	5.0	Закрепление отсутствует
7140	484368.39	2358206.86	Картометрический метод	5.0	Закрепление отсутствует
7141	484356.29	2358210.06	Картометрический метод	5.0	Закрепление отсутствует
7142	484347.96	2358213.31	Картометрический метод	5.0	Закрепление отсутствует
7143	484340.61	2358216.98	Картометрический метод	5.0	Закрепление отсутствует
7144	484335.78	2358206.90	Картометрический метод	5.0	Закрепление отсутствует
7145	484332.41	2358197.12	Картометрический метод	5.0	Закрепление отсутствует
7146	484327.79	2358188.12	Картометрический метод	5.0	Закрепление отсутствует
7147	484322.15	2358179.48	Картометрический метод	5.0	Закрепление отсутствует
7148	484317.85	2358170.88	Картометрический метод	5.0	Закрепление отсутствует
7149	484314.68	2358161.75	Картометрический метод	5.0	Закрепление отсутствует
7150	484313.08	2358156.16	Картометрический метод	5.0	Закрепление отсутствует
7151	484309.06	2358148.43	Картометрический метод	5.0	Закрепление отсутствует
7152	484304.58	2358143.08	Картометрический метод	5.0	Закрепление отсутствует
7153	484300.19	2358139.39	Картометрический метод	5.0	Закрепление отсутствует
7154	484298.88	2358138.02	Картометрический метод	5.0	Закрепление отсутствует
7155	484298.20	2358136.31	Картометрический метод	5.0	Закрепление отсутствует
7156	484298.15	2358134.87	Картометрический метод	5.0	Закрепление отсутствует
7157	484298.75	2358133.04	Картометрический метод	5.0	Закрепление отсутствует

2. Сведения о характерных точках границ объекта

Обозначение характерных точек границ	Координаты, м		Метод определения координат характерной точки	Средняя квадратическая погрешность положения характерной точки (Mt), м	Описание обозначения точки на местности (при наличии)
	X	Y			
1	2	3	4	5	6
7158	484289.04	2358127.88	Картометрический метод	5.0	Закрепление отсутствует
7159	484286.70	2358111.42	Картометрический метод	5.0	Закрепление отсутствует
7160	484292.64	2358100.90	Картометрический метод	5.0	Закрепление отсутствует
7161	484297.55	2358097.22	Картометрический метод	5.0	Закрепление отсутствует
7162	484347.73	2358055.09	Картометрический метод	5.0	Закрепление отсутствует
7163	484378.57	2358067.96	Картометрический метод	5.0	Закрепление отсутствует
7164	484382.80	2358076.11	Картометрический метод	5.0	Закрепление отсутствует
7165	484380.17	2358106.32	Картометрический метод	5.0	Закрепление отсутствует
7166	484399.80	2358105.25	Картометрический метод	5.0	Закрепление отсутствует
7167	484431.67	2358119.05	Картометрический метод	5.0	Закрепление отсутствует
7168	484439.09	2358125.80	Картометрический метод	5.0	Закрепление отсутствует
7169	484445.27	2358181.51	Картометрический метод	5.0	Закрепление отсутствует
7131	484448.16	2358190.50	Картометрический метод	5.0	Закрепление отсутствует
7170	484449.83	2358215.67	Картометрический метод	5.0	Закрепление отсутствует
7171	484450.40	2358220.19	Картометрический метод	5.0	Закрепление отсутствует
7172	484450.11	2358229.88	Картометрический метод	5.0	Закрепление отсутствует
7173	484448.39	2358244.69	Картометрический метод	5.0	Закрепление отсутствует
7174	484445.74	2358249.86	Картометрический метод	5.0	Закрепление отсутствует
7175	484432.34	2358268.55	Картометрический метод	5.0	Закрепление отсутствует
7176	484429.52	2358276.33	Картометрический метод	5.0	Закрепление отсутствует
7177	484423.14	2358295.78	Картометрический метод	5.0	Закрепление отсутствует
7178	484415.06	2358311.22	Картометрический метод	5.0	Закрепление отсутствует
7179	484410.57	2358318.31	Картометрический метод	5.0	Закрепление отсутствует
7180	484407.57	2358321.93	Картометрический метод	5.0	Закрепление отсутствует
7181	484405.45	2358311.33	Картометрический метод	5.0	Закрепление отсутствует

2. Сведения о характерных точках границ объекта

Обозначение характерных точек границ	Координаты, м		Метод определения координат характерной точки	Средняя квадратическая погрешность положения характерной точки (Mt), м	Описание обозначения точки на местности (при наличии)
	X	Y			
1	2	3	4	5	6
7182	484403.22	2358275.63	Картометрический метод	5.0	Закрепление отсутствует
7183	484405.94	2358268.45	Картометрический метод	5.0	Закрепление отсутствует
7184	484401.73	2358266.85	Картометрический метод	5.0	Закрепление отсутствует
7185	484398.70	2358275.11	Картометрический метод	5.0	Закрепление отсутствует
7186	484401.00	2358312.01	Картометрический метод	5.0	Закрепление отсутствует
7187	484403.83	2358326.20	Картометрический метод	5.0	Закрепление отсутствует
7188	484398.16	2358332.30	Картометрический метод	5.0	Закрепление отсутствует
7189	484386.41	2358337.53	Картометрический метод	5.0	Закрепление отсутствует
7190	484385.76	2358337.24	Картометрический метод	5.0	Закрепление отсутствует
7191	484379.48	2358323.91	Картометрический метод	5.0	Закрепление отсутствует
7192	484370.33	2358297.11	Картометрический метод	5.0	Закрепление отсутствует
7193	484366.42	2358254.48	Картометрический метод	5.0	Закрепление отсутствует
7194	484360.45	2358255.04	Картометрический метод	5.0	Закрепление отсутствует
7195	484364.42	2358298.25	Картометрический метод	5.0	Закрепление отсутствует
7196	484373.98	2358326.31	Картометрический метод	5.0	Закрепление отсутствует
7197	484375.35	2358329.22	Картометрический метод	5.0	Закрепление отсутствует
7198	484331.99	2358340.00	Картометрический метод	5.0	Закрепление отсутствует
7199	484222.03	2358375.12	Картометрический метод	5.0	Закрепление отсутствует
7200	484221.47	2358374.69	Картометрический метод	5.0	Закрепление отсутствует
7201	484201.66	2358355.89	Картометрический метод	5.0	Закрепление отсутствует
7202	484185.42	2358313.54	Картометрический метод	5.0	Закрепление отсутствует
7203	484186.51	2358312.93	Картометрический метод	5.0	Закрепление отсутствует
7204	484184.93	2358309.12	Картометрический метод	5.0	Закрепление отсутствует
7205	484202.31	2358301.28	Картометрический метод	5.0	Закрепление отсутствует
7206	484218.50	2358294.65	Картометрический метод	5.0	Закрепление отсутствует

2. Сведения о характерных точках границ объекта

Обозначение характерных точек границ	Координаты, м		Метод определения координат характерной точки	Средняя квадратическая погрешность положения характерной точки (Mt), м	Описание обозначения точки на местности (при наличии)
	X	Y			
1	2	3	4	5	6
7207	484221.48	2358294.21	Картометрический метод	5.0	Закрепление отсутствует
7208	484222.91	2358294.16	Картометрический метод	5.0	Закрепление отсутствует
7209	484242.41	2358287.14	Картометрический метод	5.0	Закрепление отсутствует
7210	484256.20	2358281.22	Картометрический метод	5.0	Закрепление отсутствует
7211	484264.99	2358275.80	Картометрический метод	5.0	Закрепление отсутствует
7212	484279.13	2358270.76	Картометрический метод	5.0	Закрепление отсутствует
7213	484339.14	2358235.67	Картометрический метод	5.0	Закрепление отсутствует
7214	484349.99	2358228.96	Картометрический метод	5.0	Закрепление отсутствует
7215	484363.23	2358223.58	Картометрический метод	5.0	Закрепление отсутствует
7216	484376.45	2358220.75	Картометрический метод	5.0	Закрепление отсутствует
7217	484389.32	2358220.12	Картометрический метод	5.0	Закрепление отсутствует
7218	484395.47	2358219.59	Картометрический метод	5.0	Закрепление отсутствует
7219	484396.56	2358218.96	Картометрический метод	5.0	Закрепление отсутствует
7220	484408.80	2358216.81	Картометрический метод	5.0	Закрепление отсутствует
7221	484409.30	2358218.46	Картометрический метод	5.0	Закрепление отсутствует
7170	484449.83	2358215.67	Картометрический метод	5.0	Закрепление отсутствует
7222	484448.82	2358255.85	Картометрический метод	5.0	Закрепление отсутствует
7223	484449.59	2358267.29	Картометрический метод	5.0	Закрепление отсутствует
7224	484451.31	2358278.15	Картометрический метод	5.0	Закрепление отсутствует
7225	484456.87	2358298.32	Картометрический метод	5.0	Закрепление отсутствует
7226	484459.24	2358308.34	Картометрический метод	5.0	Закрепление отсутствует
7227	484417.39	2358318.75	Картометрический метод	5.0	Закрепление отсутствует
7228	484420.25	2358314.21	Картометрический метод	5.0	Закрепление отсутствует
7229	484428.74	2358297.97	Картометрический метод	5.0	Закрепление отсутствует
7230	484435.22	2358278.24	Картометрический метод	5.0	Закрепление отсутствует

2. Сведения о характерных точках границ объекта

Обозначение характерных точек границ	Координаты, м		Метод определения координат характерной точки	Средняя квадратическая погрешность положения характерной точки (Mt), м	Описание обозначения точки на местности (при наличии)
	X	Y			
1	2	3	4	5	6
7231	484437.62	2358271.46	Картометрический метод	5.0	Закрепление отсутствует
7222	484448.82	2358255.85	Картометрический метод	5.0	Закрепление отсутствует
7232	484487.54	2358213.77	Картометрический метод	5.0	Закрепление отсутствует
7233	484489.15	2358237.32	Картометрический метод	5.0	Закрепление отсутствует
7234	484489.26	2358249.55	Картометрический метод	5.0	Закрепление отсутствует
7235	484519.62	2358261.07	Картометрический метод	5.0	Закрепление отсутствует
7236	484539.43	2358268.05	Картометрический метод	5.0	Закрепление отсутствует
7237	484533.51	2358285.02	Картометрический метод	5.0	Закрепление отсутствует
7238	484530.67	2358289.28	Картометрический метод	5.0	Закрепление отсутствует
7239	484526.16	2358291.68	Картометрический метод	5.0	Закрепление отсутствует
7240	484465.06	2358306.89	Картометрический метод	5.0	Закрепление отсутствует
7241	484462.67	2358296.78	Картометрический метод	5.0	Закрепление отсутствует
7242	484457.14	2358276.72	Картометрический метод	5.0	Закрепление отсутствует
7243	484455.54	2358266.49	Картометрический метод	5.0	Закрепление отсутствует
7244	484454.21	2358246.34	Картометрический метод	5.0	Закрепление отсутствует
7245	484456.11	2358230.19	Картометрический метод	5.0	Закрепление отсутствует
7246	484456.41	2358220.04	Картометрический метод	5.0	Закрепление отсутствует
7247	484455.83	2358215.32	Картометрический метод	5.0	Закрепление отсутствует
7232	484487.54	2358213.77	Картометрический метод	5.0	Закрепление отсутствует
7248	484763.79	2358330.75	Картометрический метод	5.0	Закрепление отсутствует
7249	484674.36	2358344.15	Картометрический метод	5.0	Закрепление отсутствует
7250	484668.94	2358337.60	Картометрический метод	5.0	Закрепление отсутствует
7251	484661.82	2358329.17	Картометрический метод	5.0	Закрепление отсутствует
7252	484663.39	2358325.11	Картометрический метод	5.0	Закрепление отсутствует
7253	484653.40	2358319.23	Картометрический метод	5.0	Закрепление отсутствует

2. Сведения о характерных точках границ объекта

Обозначение характерных точек границ	Координаты, м		Метод определения координат характерной точки	Средняя квадратическая погрешность положения характерной точки (Mt), м	Описание обозначения точки на местности (при наличии)
	X	Y			
1	2	3	4	5	6
7254	484633.68	2358297.30	Картометрический метод	5.0	Закрепление отсутствует
7255	484608.91	2358288.61	Картометрический метод	5.0	Закрепление отсутствует
7256	484589.05	2358284.14	Картометрический метод	5.0	Закрепление отсутствует
7257	484600.21	2358210.52	Картометрический метод	5.0	Закрепление отсутствует
7258	484613.30	2358210.50	Картометрический метод	5.0	Закрепление отсутствует
7259	484613.76	2358209.17	Картометрический метод	5.0	Закрепление отсутствует
7260	484635.49	2358212.61	Картометрический метод	5.0	Закрепление отсутствует
7261	484650.00	2358215.96	Картометрический метод	5.0	Закрепление отсутствует
7262	484666.14	2358221.09	Картометрический метод	5.0	Закрепление отсутствует
7263	484678.64	2358226.35	Картометрический метод	5.0	Закрепление отсутствует
7264	484695.67	2358235.42	Картометрический метод	5.0	Закрепление отсутствует
7265	484714.16	2358244.17	Картометрический метод	5.0	Закрепление отсутствует
7266	484720.83	2358249.25	Картометрический метод	5.0	Закрепление отсутствует
7267	484726.34	2358255.79	Картометрический метод	5.0	Закрепление отсутствует
7268	484730.17	2358258.56	Картометрический метод	5.0	Закрепление отсутствует
7269	484743.75	2358274.25	Картометрический метод	5.0	Закрепление отсутствует
7270	484741.66	2358276.18	Картометрический метод	5.0	Закрепление отсутствует
7271	484752.51	2358295.63	Картометрический метод	5.0	Закрепление отсутствует
7248	484763.79	2358330.75	Картометрический метод	5.0	Закрепление отсутствует
7272	484786.37	2358147.30	Картометрический метод	5.0	Закрепление отсутствует
7273	484789.28	2358144.81	Картометрический метод	5.0	Закрепление отсутствует
7274	484791.23	2358141.19	Картометрический метод	5.0	Закрепление отсутствует
7275	484795.79	2358145.82	Картометрический метод	5.0	Закрепление отсутствует
7276	484800.68	2358149.24	Картометрический метод	5.0	Закрепление отсутствует
7277	484804.29	2358151.03	Картометрический метод	5.0	Закрепление отсутствует

2. Сведения о характерных точках границ объекта

Обозначение характерных точек границ	Координаты, м		Метод определения координат характерной точки	Средняя квадратическая погрешность положения характерной точки (Mt), м	Описание обозначения точки на местности (при наличии)
	X	Y			
1	2	3	4	5	6
7278	484800.75	2358158.62	Картометрический метод	5.0	Закрепление отсутствует
7279	484798.22	2358167.18	Картометрический метод	5.0	Закрепление отсутствует
7280	484796.99	2358176.24	Картометрический метод	5.0	Закрепление отсутствует
7281	484775.37	2358175.14	Картометрический метод	5.0	Закрепление отсутствует
7282	484776.94	2358172.19	Картометрический метод	5.0	Закрепление отсутствует
7272	484786.37	2358147.30	Картометрический метод	5.0	Закрепление отсутствует
7283	484785.92	2358134.54	Картометрический метод	5.0	Закрепление отсутствует
7284	484784.98	2358138.25	Картометрический метод	5.0	Закрепление отсутствует
7285	484781.04	2358147.25	Картометрический метод	5.0	Закрепление отсутствует
7286	484776.84	2358158.90	Картометрический метод	5.0	Закрепление отсутствует
7287	484775.77	2358163.63	Картометрический метод	5.0	Закрепление отсутствует
7288	484772.70	2358168.23	Картометрический метод	5.0	Закрепление отсутствует
7289	484771.09	2358171.33	Картометрический метод	5.0	Закрепление отсутствует
7290	484762.92	2358171.41	Картометрический метод	5.0	Закрепление отсутствует
7291	484759.72	2358170.98	Картометрический метод	5.0	Закрепление отсутствует
7292	484752.06	2358168.19	Картометрический метод	5.0	Закрепление отсутствует
7293	484741.49	2358165.14	Картометрический метод	5.0	Закрепление отсутствует
7294	484734.60	2358161.83	Картометрический метод	5.0	Закрепление отсутствует
7295	484725.54	2358158.10	Картометрический метод	5.0	Закрепление отсутствует
7296	484725.17	2358159.04	Картометрический метод	5.0	Закрепление отсутствует
7297	484725.20	2358161.45	Картометрический метод	5.0	Закрепление отсутствует
7298	484718.84	2358161.57	Картометрический метод	5.0	Закрепление отсутствует
7299	484718.86	2358155.36	Картометрический метод	5.0	Закрепление отсутствует
7300	484710.12	2358151.78	Картометрический метод	5.0	Закрепление отсутствует
7301	484671.79	2358139.62	Картометрический метод	5.0	Закрепление отсутствует

2. Сведения о характерных точках границ объекта

Обозначение характерных точек границ	Координаты, м		Метод определения координат характерной точки	Средняя квадратическая погрешность положения характерной точки (Mt), м	Описание обозначения точки на местности (при наличии)
	X	Y			
1	2	3	4	5	6
7302	484670.03	2358143.46	Картометрический метод	5.0	Закрепление отсутствует
7303	484669.61	2358145.51	Картометрический метод	5.0	Закрепление отсутствует
7304	484694.93	2358152.71	Картометрический метод	5.0	Закрепление отсутствует
7305	484694.72	2358168.87	Картометрический метод	5.0	Закрепление отсутствует
7306	484685.15	2358174.62	Картометрический метод	5.0	Закрепление отсутствует
7307	484678.03	2358180.97	Картометрический метод	5.0	Закрепление отсутствует
7308	484672.50	2358187.88	Картометрический метод	5.0	Закрепление отсутствует
7309	484672.40	2358188.02	Картометрический метод	5.0	Закрепление отсутствует
7310	484672.08	2358180.48	Картометрический метод	5.0	Закрепление отсутствует
7311	484669.90	2358166.83	Картометрический метод	5.0	Закрепление отсутствует
7312	484665.55	2358154.52	Картометрический метод	5.0	Закрепление отсутствует
7313	484659.96	2358144.42	Картометрический метод	5.0	Закрепление отсутствует
7314	484659.23	2358141.85	Картометрический метод	5.0	Закрепление отсутствует
7315	484659.33	2358138.22	Картометрический метод	5.0	Закрепление отсутствует
7316	484660.73	2358134.30	Картометрический метод	5.0	Закрепление отсутствует
7317	484676.47	2358095.53	Картометрический метод	5.0	Закрепление отсутствует
7318	484676.92	2358095.10	Картометрический метод	5.0	Закрепление отсутствует
7319	484677.76	2358094.67	Картометрический метод	5.0	Закрепление отсутствует
7320	484678.80	2358094.59	Картометрический метод	5.0	Закрепление отсутствует
7321	484679.92	2358094.99	Картометрический метод	5.0	Закрепление отсутствует
7322	484696.63	2358105.00	Картометрический метод	5.0	Закрепление отсутствует
7323	484698.99	2358106.41	Картометрический метод	5.0	Закрепление отсутствует
7324	484701.25	2358107.15	Картометрический метод	5.0	Закрепление отсутствует
7325	484702.88	2358107.38	Картометрический метод	5.0	Закрепление отсутствует
7326	484730.30	2358108.97	Картометрический метод	5.0	Закрепление отсутствует

2. Сведения о характерных точках границ объекта

Обозначение характерных точек границ	Координаты, м		Метод определения координат характерной точки	Средняя квадратическая погрешность положения характерной точки (Mt), м	Описание обозначения точки на местности (при наличии)
	X	Y			
1	2	3	4	5	6
7327	484735.14	2358110.20	Картометрический метод	5.0	Закрепление отсутствует
7328	484742.14	2358113.62	Картометрический метод	5.0	Закрепление отсутствует
7329	484745.83	2358115.88	Картометрический метод	5.0	Закрепление отсутствует
7330	484760.19	2358120.48	Картометрический метод	5.0	Закрепление отсутствует
7331	484767.98	2358123.48	Картометрический метод	5.0	Закрепление отсутствует
7332	484767.65	2358125.26	Картометрический метод	5.0	Закрепление отсутствует
7333	484778.13	2358130.54	Картометрический метод	5.0	Закрепление отсутствует
7334	484784.27	2358132.85	Картометрический метод	5.0	Закрепление отсутствует
7335	484785.95	2358134.44	Картометрический метод	5.0	Закрепление отсутствует
7283	484785.92	2358134.54	Картометрический метод	5.0	Закрепление отсутствует
7336	484549.53	2358136.48	Картометрический метод	5.0	Закрепление отсутствует
7337	484556.93	2358132.89	Картометрический метод	5.0	Закрепление отсутствует
7338	484603.14	2358125.04	Картометрический метод	5.0	Закрепление отсутствует
7339	484614.53	2358120.03	Картометрический метод	5.0	Закрепление отсутствует
7340	484612.79	2358107.84	Картометрический метод	5.0	Закрепление отсутствует
7341	484613.58	2358106.76	Картометрический метод	5.0	Закрепление отсутствует
7342	484613.82	2358105.44	Картометрический метод	5.0	Закрепление отсутствует
7343	484613.63	2358101.50	Картометрический метод	5.0	Закрепление отсутствует
7344	484613.22	2358100.12	Картометрический метод	5.0	Закрепление отсутствует
7345	484612.60	2358099.38	Картометрический метод	5.0	Закрепление отсутствует
7346	484588.09	2358078.02	Картометрический метод	5.0	Закрепление отсутствует
7347	484574.97	2358059.43	Картометрический метод	5.0	Закрепление отсутствует
7348	484573.12	2358053.63	Картометрический метод	5.0	Закрепление отсутствует
7349	484572.30	2358045.80	Картометрический метод	5.0	Закрепление отсутствует
7350	484573.19	2358038.48	Картометрический метод	5.0	Закрепление отсутствует

2. Сведения о характерных точках границ объекта

Обозначение характерных точек границ	Координаты, м		Метод определения координат характерной точки	Средняя квадратическая погрешность положения характерной точки (Mt), м	Описание обозначения точки на местности (при наличии)
	X	Y			
1	2	3	4	5	6
7351	484580.48	2358008.22	Картометрический метод	5.0	Закрепление отсутствует
7352	484583.90	2357998.70	Картометрический метод	5.0	Закрепление отсутствует
7353	484588.31	2357992.05	Картометрический метод	5.0	Закрепление отсутствует
7354	484594.06	2357987.17	Картометрический метод	5.0	Закрепление отсутствует
7355	484598.14	2357985.02	Картометрический метод	5.0	Закрепление отсутствует
7356	484601.73	2357997.79	Картометрический метод	5.0	Закрепление отсутствует
7357	484607.09	2358010.14	Картометрический метод	5.0	Закрепление отсутствует
7358	484611.09	2358017.17	Картометрический метод	5.0	Закрепление отсутствует
7359	484616.19	2358024.57	Картометрический метод	5.0	Закрепление отсутствует
7360	484621.37	2358030.84	Картометрический метод	5.0	Закрепление отсутствует
7361	484661.01	2358073.59	Картометрический метод	5.0	Закрепление отсутствует
7362	484675.89	2358090.57	Картометрический метод	5.0	Закрепление отсутствует
7363	484674.19	2358091.52	Картометрический метод	5.0	Закрепление отсутствует
7364	484672.84	2358092.86	Картометрический метод	5.0	Закрепление отсутствует
7365	484672.41	2358093.56	Картометрический метод	5.0	Закрепление отсутствует
7366	484656.61	2358132.50	Картометрический метод	5.0	Закрепление отсутствует
7367	484654.90	2358137.44	Картометрический метод	5.0	Закрепление отсутствует
7368	484654.77	2358142.42	Картометрический метод	5.0	Закрепление отсутствует
7369	484655.65	2358146.02	Картометрический метод	5.0	Закрепление отсутствует
7370	484659.18	2358151.84	Картометрический метод	5.0	Закрепление отсутствует
7371	484663.12	2358160.38	Картометрический метод	5.0	Закрепление отсутствует
7372	484666.04	2358170.06	Картометрический метод	5.0	Закрепление отсутствует
7373	484667.59	2358180.77	Картометрический метод	5.0	Закрепление отсутствует
7374	484668.22	2358195.42	Картометрический метод	5.0	Закрепление отсутствует
7375	484664.84	2358204.73	Картометрический метод	5.0	Закрепление отсутствует

2. Сведения о характерных точках границ объекта

Обозначение характерных точек границ	Координаты, м		Метод определения координат характерной точки	Средняя квадратическая погрешность положения характерной точки (Mt), м	Описание обозначения точки на местности (при наличии)
	X	Y			
1	2	3	4	5	6
7376	484646.65	2358199.72	Картометрический метод	5.0	Закрепление отсутствует
7377	484626.03	2358196.37	Картометрический метод	5.0	Закрепление отсутствует
7378	484614.72	2358195.55	Картометрический метод	5.0	Закрепление отсутствует
7379	484614.54	2358196.80	Картометрический метод	5.0	Закрепление отсутствует
7380	484597.27	2358195.51	Картометрический метод	5.0	Закрепление отсутствует
7381	484564.12	2358197.29	Картометрический метод	5.0	Закрепление отсутствует
7382	484538.01	2358197.45	Картометрический метод	5.0	Закрепление отсутствует
7383	484538.53	2358195.40	Картометрический метод	5.0	Закрепление отсутствует
7384	484538.90	2358179.49	Картометрический метод	5.0	Закрепление отсутствует
7385	484543.56	2358164.69	Картометрический метод	5.0	Закрепление отсутствует
7386	484544.87	2358154.97	Картометрический метод	5.0	Закрепление отсутствует
7336	484549.53	2358136.48	Картометрический метод	5.0	Закрепление отсутствует
7387	484694.82	2357960.43	Картометрический метод	5.0	Закрепление отсутствует
7388	484858.60	2358106.42	Картометрический метод	5.0	Закрепление отсутствует
7389	484823.86	2358131.74	Картометрический метод	5.0	Закрепление отсутствует
7390	484815.56	2358138.91	Картометрический метод	5.0	Закрепление отсутствует
7391	484808.11	2358146.10	Картометрический метод	5.0	Закрепление отсутствует
7392	484802.90	2358143.58	Картометрический метод	5.0	Закрепление отсутствует
7393	484798.31	2358140.03	Картометрический метод	5.0	Закрепление отсутствует
7394	484794.79	2358135.99	Картометрический метод	5.0	Закрепление отсутствует
7395	484792.81	2358132.82	Картометрический метод	5.0	Закрепление отсутствует
7396	484790.99	2358130.89	Картометрический метод	5.0	Закрепление отсутствует
7397	484789.32	2358129.59	Картометрический метод	5.0	Закрепление отсутствует
7398	484787.01	2358129.17	Картометрический метод	5.0	Закрепление отсутствует
7399	484769.09	2358121.19	Картометрический метод	5.0	Закрепление отсутствует

2. Сведения о характерных точках границ объекта

Обозначение характерных точек границ	Координаты, м		Метод определения координат характерной точки	Средняя квадратическая погрешность положения характерной точки (Mt), м	Описание обозначения точки на местности (при наличии)
	X	Y			
1	2	3	4	5	6
7400	484743.65	2358109.02	Картометрический метод	5.0	Закрепление отсутствует
7401	484728.37	2358104.69	Картометрический метод	5.0	Закрепление отсутствует
7402	484728.39	2358104.21	Картометрический метод	5.0	Закрепление отсутствует
7403	484703.15	2358102.88	Картометрический метод	5.0	Закрепление отсутствует
7404	484700.84	2358102.31	Картометрический метод	5.0	Закрепление отсутствует
7405	484699.06	2358101.21	Картометрический метод	5.0	Закрепление отсутствует
7406	484682.52	2358091.30	Картометрический метод	5.0	Закрепление отсутствует
7407	484664.34	2358070.55	Картометрический метод	5.0	Закрепление отсутствует
7408	484624.68	2358027.80	Картометрический метод	5.0	Закрепление отсутствует
7409	484619.79	2358021.85	Картометрический метод	5.0	Закрепление отсутствует
7410	484612.30	2358010.34	Картометрический метод	5.0	Закрепление отсутствует
7411	484606.26	2357997.09	Картометрический метод	5.0	Закрепление отсутствует
7412	484602.47	2357983.77	Картометрический метод	5.0	Закрепление отсутствует
7413	484609.71	2357982.35	Картометрический метод	5.0	Закрепление отсутствует
7414	484686.39	2357959.55	Картометрический метод	5.0	Закрепление отсутствует
7387	484694.82	2357960.43	Картометрический метод	5.0	Закрепление отсутствует
7415	484899.89	2358083.75	Картометрический метод	5.0	Закрепление отсутствует
7416	484905.64	2358092.65	Картометрический метод	5.0	Закрепление отсутствует
7417	484919.80	2358122.31	Картометрический метод	5.0	Закрепление отсутствует
7418	484924.63	2358212.53	Картометрический метод	5.0	Закрепление отсутствует
7419	484916.85	2358225.04	Картометрический метод	5.0	Закрепление отсутствует
7420	484905.90	2358239.28	Картометрический метод	5.0	Закрепление отсутствует
7421	484892.64	2358253.01	Картометрический метод	5.0	Закрепление отсутствует
7422	484875.17	2358267.09	Картометрический метод	5.0	Закрепление отсутствует
7423	484858.92	2358276.92	Картометрический метод	5.0	Закрепление отсутствует

2. Сведения о характерных точках границ объекта

Обозначение характерных точек границ	Координаты, м		Метод определения координат характерной точки	Средняя квадратическая погрешность положения характерной точки (Mt), м	Описание обозначения точки на местности (при наличии)
	X	Y			
1	2	3	4	5	6
7424	484844.09	2358286.83	Картометрический метод	5.0	Закрепление отсутствует
7425	484844.92	2358289.23	Картометрический метод	5.0	Закрепление отсутствует
7426	484836.15	2358293.57	Картометрический метод	5.0	Закрепление отсутствует
7427	484826.99	2358302.98	Картометрический метод	5.0	Закрепление отсутствует
7428	484817.13	2358315.85	Картометрический метод	5.0	Закрепление отсутствует
7429	484784.30	2358326.10	Картометрический метод	5.0	Закрепление отсутствует
7430	484778.63	2358328.23	Картометрический метод	5.0	Закрепление отсутствует
7431	484775.35	2358316.30	Картометрический метод	5.0	Закрепление отсутствует
7432	484771.29	2358314.26	Картометрический метод	5.0	Закрепление отсутствует
7433	484766.57	2358296.16	Картометрический метод	5.0	Закрепление отсутствует
7434	484760.69	2358279.69	Картометрический метод	5.0	Закрепление отсутствует
7435	484758.45	2358280.82	Картометрический метод	5.0	Закрепление отсутствует
7436	484751.13	2358267.98	Картометрический метод	5.0	Закрепление отсутствует
7437	484749.40	2358268.79	Картометрический метод	5.0	Закрепление отсутствует
7438	484746.68	2358264.85	Картометрический метод	5.0	Закрепление отсутствует
7439	484732.22	2358247.68	Картометрический метод	5.0	Закрепление отсутствует
7440	484733.37	2358246.44	Картометрический метод	5.0	Закрепление отсутствует
7441	484728.56	2358240.04	Картометрический метод	5.0	Закрепление отсутствует
7442	484716.87	2358231.34	Картометрический метод	5.0	Закрепление отсутствует
7443	484710.83	2358228.55	Картометрический метод	5.0	Закрепление отсутствует
7444	484705.66	2358226.46	Картометрический метод	5.0	Закрепление отсутствует
7445	484706.15	2358224.42	Картометрический метод	5.0	Закрепление отсутствует
7446	484693.80	2358217.18	Картометрический метод	5.0	Закрепление отсутствует
7447	484680.53	2358210.74	Картометрический метод	5.0	Закрепление отсутствует
7448	484670.52	2358206.72	Картометрический метод	5.0	Закрепление отсутствует

2. Сведения о характерных точках границ объекта

Обозначение характерных точек границ	Координаты, м		Метод определения координат характерной точки	Средняя квадратическая погрешность положения характерной точки (Mt), м	Описание обозначения точки на местности (при наличии)
	X	Y			
1	2	3	4	5	6
7449	484672.38	2358200.91	Картометрический метод	5.0	Закрепление отсутствует
7450	484675.53	2358194.33	Картометрический метод	5.0	Закрепление отсутствует
7451	484681.17	2358186.44	Картометрический метод	5.0	Закрепление отсутствует
7452	484689.23	2358179.06	Картометрический метод	5.0	Закрепление отсутствует
7453	484698.71	2358173.65	Картометрический метод	5.0	Закрепление отсутствует
7454	484709.75	2358170.36	Картометрический метод	5.0	Закрепление отсутствует
7455	484720.66	2358169.69	Картометрический метод	5.0	Закрепление отсутствует
7456	484729.07	2358170.84	Картометрический метод	5.0	Закрепление отсутствует
7457	484741.75	2358174.82	Картометрический метод	5.0	Закрепление отсутствует
7458	484757.39	2358178.56	Картометрический метод	5.0	Закрепление отсутствует
7459	484776.97	2358181.32	Картометрический метод	5.0	Закрепление отсутствует
7460	484801.28	2358182.40	Картометрический метод	5.0	Закрепление отсутствует
7461	484825.50	2358182.79	Картометрический метод	5.0	Закрепление отсутствует
7462	484840.73	2358181.61	Картометрический метод	5.0	Закрепление отсутствует
7463	484872.37	2358182.66	Картометрический метод	5.0	Закрепление отсутствует
7464	484872.37	2358183.28	Картометрический метод	5.0	Закрепление отсутствует
7465	484881.36	2358182.60	Картометрический метод	5.0	Закрепление отсутствует
7466	484889.61	2358181.31	Картометрический метод	5.0	Закрепление отсутствует
7467	484899.53	2358178.87	Картометрический метод	5.0	Закрепление отсутствует
7468	484908.28	2358175.84	Картометрический метод	5.0	Закрепление отсутствует
7469	484906.11	2358170.25	Картометрический метод	5.0	Закрепление отсутствует
7470	484893.58	2358174.27	Картометрический метод	5.0	Закрепление отсутствует
7471	484882.39	2358176.43	Картометрический метод	5.0	Закрепление отсутствует
7472	484872.80	2358177.26	Картометрический метод	5.0	Закрепление отсутствует
7473	484853.92	2358176.28	Картометрический метод	5.0	Закрепление отсутствует

2. Сведения о характерных точках границ объекта

Обозначение характерных точек границ	Координаты, м		Метод определения координат характерной точки	Средняя квадратическая погрешность положения характерной точки (Mt), м	Описание обозначения точки на местности (при наличии)
	X	Y			
1	2	3	4	5	6
7474	484830.08	2358176.78	Картометрический метод	5.0	Закрепление отсутствует
7475	484803.00	2358176.45	Картометрический метод	5.0	Закрепление отсутствует
7476	484803.84	2358169.64	Картометрический метод	5.0	Закрепление отсутствует
7477	484806.59	2358160.19	Картометрический метод	5.0	Закрепление отсутствует
7478	484810.65	2358152.22	Картометрический метод	5.0	Закрепление отсутствует
7479	484824.04	2358139.41	Картометрический метод	5.0	Закрепление отсутствует
7480	484827.60	2358136.43	Картометрический метод	5.0	Закрепление отсутствует
7415	484899.89	2358083.75	Картометрический метод	5.0	Закрепление отсутствует
7481	484925.66	2358231.64	Картометрический метод	5.0	Закрепление отсутствует
7482	484928.50	2358284.73	Картометрический метод	5.0	Закрепление отсутствует
7483	484919.93	2358287.51	Картометрический метод	5.0	Закрепление отсутствует
7484	484907.56	2358289.62	Картометрический метод	5.0	Закрепление отсутствует
7485	484904.12	2358291.53	Картометрический метод	5.0	Закрепление отсутствует
7486	484902.09	2358293.81	Картометрический метод	5.0	Закрепление отсутствует
7487	484900.70	2358297.01	Картометрический метод	5.0	Закрепление отсутствует
7488	484900.41	2358299.50	Картометрический метод	5.0	Закрепление отсутствует
7489	484900.40	2358301.90	Картометрический метод	5.0	Закрепление отсутствует
7490	484899.58	2358303.25	Картометрический метод	5.0	Закрепление отсутствует
7491	484897.51	2358305.06	Картометрический метод	5.0	Закрепление отсутствует
7492	484895.56	2358308.34	Картометрический метод	5.0	Закрепление отсутствует
7493	484894.71	2358311.35	Картометрический метод	5.0	Закрепление отсутствует
7494	484894.58	2358314.03	Картометрический метод	5.0	Закрепление отсутствует
7495	484896.71	2358332.88	Картометрический метод	5.0	Закрепление отсутствует
7496	484892.24	2358334.79	Картометрический метод	5.0	Закрепление отсутствует
7497	484872.44	2358334.85	Картометрический метод	5.0	Закрепление отсутствует

2. Сведения о характерных точках границ объекта

Обозначение характерных точек границ	Координаты, м		Метод определения координат характерной точки	Средняя квадратическая погрешность положения характерной точки (Mt), м	Описание обозначения точки на местности (при наличии)
	X	Y			
1	2	3	4	5	6
7498	484869.32	2358333.79	Картометрический метод	5.0	Закрепление отсутствует
7499	484866.35	2358331.36	Картометрический метод	5.0	Закрепление отсутствует
7500	484864.15	2358327.16	Картометрический метод	5.0	Закрепление отсутствует
7501	484856.82	2358312.94	Картометрический метод	5.0	Закрепление отсутствует
7502	484855.11	2358309.96	Картометрический метод	5.0	Закрепление отсутствует
7503	484852.95	2358307.14	Картометрический метод	5.0	Закрепление отсутствует
7504	484851.56	2358307.96	Картометрический метод	5.0	Закрепление отсутствует
7505	484849.36	2358304.27	Картометрический метод	5.0	Закрепление отсутствует
7506	484849.71	2358304.07	Картометрический метод	5.0	Закрепление отсутствует
7507	484844.51	2358300.83	Картометрический метод	5.0	Закрепление отсутствует
7508	484856.55	2358291.35	Картометрический метод	5.0	Закрепление отсутствует
7509	484870.39	2358283.26	Картометрический метод	5.0	Закрепление отсутствует
7510	484878.51	2358278.14	Картометрический метод	5.0	Закрепление отсутствует
7511	484896.55	2358264.30	Картометрический метод	5.0	Закрепление отсутствует
7512	484911.07	2358250.04	Картометрический метод	5.0	Закрепление отсутствует
7481	484925.66	2358231.64	Картометрический метод	5.0	Закрепление отсутствует
7513	484860.81	2359478.46	Картометрический метод	5.0	Закрепление отсутствует
7514	484862.26	2359505.46	Картометрический метод	5.0	Закрепление отсутствует
7515	484860.86	2359543.14	Картометрический метод	5.0	Закрепление отсутствует
7516	484863.45	2359792.26	Картометрический метод	5.0	Закрепление отсутствует
7517	484851.65	2359792.27	Картометрический метод	5.0	Закрепление отсутствует
7518	484841.53	2359834.09	Картометрический метод	5.0	Закрепление отсутствует
7519	484837.07	2359848.99	Картометрический метод	5.0	Закрепление отсутствует
7520	484825.05	2359900.10	Картометрический метод	5.0	Закрепление отсутствует
7521	484754.02	2359899.59	Картометрический метод	5.0	Закрепление отсутствует

2. Сведения о характерных точках границ объекта

Обозначение характерных точек границ	Координаты, м		Метод определения координат характерной точки	Средняя квадратическая погрешность положения характерной точки (Mt), м	Описание обозначения точки на местности (при наличии)
	X	Y			
1	2	3	4	5	6
7522	484765.59	2359864.80	Картометрический метод	5.0	Закрепление отсутствует
7523	484784.03	2359808.50	Картометрический метод	5.0	Закрепление отсутствует
7524	484806.91	2359743.29	Картометрический метод	5.0	Закрепление отсутствует
7525	484814.50	2359725.47	Картометрический метод	5.0	Закрепление отсутствует
7526	484820.05	2359708.27	Картометрический метод	5.0	Закрепление отсутствует
7527	484824.56	2359688.11	Картометрический метод	5.0	Закрепление отсутствует
7528	484827.12	2359666.25	Картометрический метод	5.0	Закрепление отсутствует
7529	484827.20	2359648.48	Картометрический метод	5.0	Закрепление отсутствует
7530	484825.50	2359626.67	Картометрический метод	5.0	Закрепление отсутствует
7531	484823.44	2359613.16	Картометрический метод	5.0	Закрепление отсутствует
7532	484817.41	2359576.40	Картометрический метод	5.0	Закрепление отсутствует
7533	484815.70	2359563.77	Картометрический метод	5.0	Закрепление отсутствует
7534	484811.54	2359546.39	Картометрический метод	5.0	Закрепление отсутствует
7535	484806.52	2359520.83	Картометрический метод	5.0	Закрепление отсутствует
7513	484860.81	2359478.46	Картометрический метод	5.0	Закрепление отсутствует
7536	480182.97	2360925.15	Картометрический метод	5.0	Закрепление отсутствует
7537	480209.07	2360945.72	Картометрический метод	5.0	Закрепление отсутствует
7538	480209.38	2360945.42	Картометрический метод	5.0	Закрепление отсутствует
7539	480211.40	2360947.55	Картометрический метод	5.0	Закрепление отсутствует
7540	480218.28	2360952.97	Картометрический метод	5.0	Закрепление отсутствует
7541	480219.23	2360953.54	Картометрический метод	5.0	Закрепление отсутствует
7542	480220.74	2360953.92	Картометрический метод	5.0	Закрепление отсутствует
7543	480222.28	2360953.76	Картометрический метод	5.0	Закрепление отсутствует
7544	480223.84	2360952.97	Картометрический метод	5.0	Закрепление отсутствует
7545	480240.71	2360939.73	Картометрический метод	5.0	Закрепление отсутствует

2. Сведения о характерных точках границ объекта

Обозначение характерных точек границ	Координаты, м		Метод определения координат характерной точки	Средняя квадратическая погрешность положения характерной точки (Mt), м	Описание обозначения точки на местности (при наличии)
	X	Y			
1	2	3	4	5	6
7546	480242.27	2360937.59	Картометрический метод	5.0	Закрепление отсутствует
7547	480242.85	2360938.02	Картометрический метод	5.0	Закрепление отсутствует
7548	480243.94	2360937.20	Картометрический метод	5.0	Закрепление отсутствует
7549	480245.91	2360936.34	Картометрический метод	5.0	Закрепление отсутствует
7550	480248.26	2360936.05	Картометрический метод	5.0	Закрепление отсутствует
7551	480250.38	2360936.42	Картометрический метод	5.0	Закрепление отсутствует
7552	480252.40	2360937.42	Картометрический метод	5.0	Закрепление отсутствует
7553	480259.50	2360943.81	Картометрический метод	5.0	Закрепление отсутствует
7554	480263.07	2360950.70	Картометрический метод	5.0	Закрепление отсутствует
7555	480268.38	2360957.79	Картометрический метод	5.0	Закрепление отсутствует
7556	480275.13	2360964.96	Картометрический метод	5.0	Закрепление отсутствует
7557	480281.56	2360970.49	Картометрический метод	5.0	Закрепление отсутствует
7558	480290.40	2360976.69	Картометрический метод	5.0	Закрепление отсутствует
7559	480304.59	2360986.25	Картометрический метод	5.0	Закрепление отсутствует
7560	480319.59	2360994.50	Картометрический метод	5.0	Закрепление отсутствует
7561	480332.26	2361000.09	Картометрический метод	5.0	Закрепление отсутствует
7562	480347.78	2361004.28	Картометрический метод	5.0	Закрепление отсутствует
7563	480360.82	2361008.64	Картометрический метод	5.0	Закрепление отсутствует
7564	480369.56	2361014.05	Картометрический метод	5.0	Закрепление отсутствует
7565	480391.34	2361032.91	Картометрический метод	5.0	Закрепление отсутствует
7566	480410.66	2361051.22	Картометрический метод	5.0	Закрепление отсутствует
7567	480422.32	2361063.07	Картометрический метод	5.0	Закрепление отсутствует
7568	480410.40	2361073.13	Картометрический метод	5.0	Закрепление отсутствует
7569	480400.25	2361078.18	Картометрический метод	5.0	Закрепление отсутствует
7570	480389.83	2361081.20	Картометрический метод	5.0	Закрепление отсутствует

2. Сведения о характерных точках границ объекта

Обозначение характерных точек границ	Координаты, м		Метод определения координат характерной точки	Средняя квадратическая погрешность положения характерной точки (Mt), м	Описание обозначения точки на местности (при наличии)
	X	Y			
1	2	3	4	5	6
7571	480378.35	2361082.35	Картометрический метод	5.0	Закрепление отсутствует
7572	480365.54	2361081.08	Картометрический метод	5.0	Закрепление отсутствует
7573	480355.77	2361078.20	Картометрический метод	5.0	Закрепление отсутствует
7574	480344.46	2361072.42	Картометрический метод	5.0	Закрепление отсутствует
7575	480342.03	2361070.35	Картометрический метод	5.0	Закрепление отсутствует
7576	480338.17	2361074.93	Картометрический метод	5.0	Закрепление отсутствует
7577	480340.72	2361077.12	Картометрический метод	5.0	Закрепление отсутствует
7578	480352.90	2361083.52	Картометрический метод	5.0	Закрепление отсутствует
7579	480365.05	2361087.10	Картометрический метод	5.0	Закрепление отсутствует
7580	480377.65	2361088.35	Картометрический метод	5.0	Закрепление отсутствует
7581	480390.25	2361087.23	Картометрический метод	5.0	Закрепление отсутствует
7582	480400.32	2361084.55	Картометрический метод	5.0	Закрепление отсутствует
7583	480407.89	2361081.37	Картометрический метод	5.0	Закрепление отсутствует
7584	480414.09	2361077.85	Картометрический метод	5.0	Закрепление отсутствует
7585	480426.46	2361067.43	Картометрический метод	5.0	Закрепление отсутствует
7586	480439.58	2361081.84	Картометрический метод	5.0	Закрепление отсутствует
7587	480463.64	2361110.85	Картометрический метод	5.0	Закрепление отсутствует
7588	480424.80	2361124.34	Картометрический метод	5.0	Закрепление отсутствует
7589	480409.55	2361128.86	Картометрический метод	5.0	Закрепление отсутствует
7590	480399.18	2361111.85	Картометрический метод	5.0	Закрепление отсутствует
7591	480327.86	2361088.00	Картометрический метод	5.0	Закрепление отсутствует
7592	480309.32	2361071.51	Картометрический метод	5.0	Закрепление отсутствует
7593	480288.05	2361041.17	Картометрический метод	5.0	Закрепление отсутствует
7594	480242.54	2360997.65	Картометрический метод	5.0	Закрепление отсутствует
7595	480221.02	2360973.64	Картометрический метод	5.0	Закрепление отсутствует

2. Сведения о характерных точках границ объекта

Обозначение характерных точек границ	Координаты, м		Метод определения координат характерной точки	Средняя квадратическая погрешность положения характерной точки (Mt), м	Описание обозначения точки на местности (при наличии)
	X	Y			
1	2	3	4	5	6
7596	480209.49	2360980.67	Картометрический метод	5.0	Закрепление отсутствует
7597	480202.31	2360985.66	Картометрический метод	5.0	Закрепление отсутствует
7598	480187.86	2360992.47	Картометрический метод	5.0	Закрепление отсутствует
7599	480172.43	2360963.18	Картометрический метод	5.0	Закрепление отсутствует
7600	480186.17	2360951.68	Картометрический метод	5.0	Закрепление отсутствует
7601	480172.90	2360937.63	Картометрический метод	5.0	Закрепление отсутствует
7536	480182.97	2360925.15	Картометрический метод	5.0	Закрепление отсутствует
7602	480472.96	2361104.86	Картометрический метод	5.0	Закрепление отсутствует
7603	480452.29	2361079.66	Картометрический метод	5.0	Закрепление отсутствует
7604	480430.21	2361055.19	Картометрический метод	5.0	Закрепление отсутствует
7605	480416.79	2361041.81	Картометрический метод	5.0	Закрепление отсутствует
7606	480393.70	2361020.25	Картометрический метод	5.0	Закрепление отсутствует
7607	480375.68	2361004.91	Картометрический метод	5.0	Закрепление отсутствует
7608	480365.03	2360998.47	Картометрический метод	5.0	Закрепление отсутствует
7609	480350.98	2360993.75	Картометрический метод	5.0	Закрепление отсутствует
7610	480335.22	2360989.49	Картометрический метод	5.0	Закрепление отсутствует
7611	480323.39	2360984.10	Картометрический метод	5.0	Закрепление отсутствует
7612	480308.35	2360975.65	Картометрический метод	5.0	Закрепление отсутствует
7613	480295.44	2360966.75	Картометрический метод	5.0	Закрепление отсутствует
7614	480286.46	2360960.31	Картометрический метод	5.0	Закрепление отсутствует
7615	480280.16	2360954.45	Картометрический метод	5.0	Закрепление отсутствует
7616	480275.87	2360949.60	Картометрический метод	5.0	Закрепление отсутствует
7617	480272.81	2360945.55	Картометрический метод	5.0	Закрепление отсутствует
7618	480272.34	2360943.86	Картометрический метод	5.0	Закрепление отсутствует
7619	480272.55	2360941.70	Картометрический метод	5.0	Закрепление отсутствует

2. Сведения о характерных точках границ объекта

Обозначение характерных точек границ	Координаты, м		Метод определения координат характерной точки	Средняя квадратическая погрешность положения характерной точки (Mt), м	Описание обозначения точки на местности (при наличии)
	X	Y			
1	2	3	4	5	6
7620	480273.25	2360940.22	Картометрический метод	5.0	Закрепление отсутствует
7621	480299.07	2360893.33	Картометрический метод	5.0	Закрепление отсутствует
7622	480306.97	2360880.31	Картометрический метод	5.0	Закрепление отсутствует
7623	480297.57	2360874.60	Картометрический метод	5.0	Закрепление отсутствует
7624	480289.61	2360887.72	Картометрический метод	5.0	Закрепление отсутствует
7625	480262.62	2360936.85	Картометрический метод	5.0	Закрепление отсутствует
7626	480261.70	2360939.73	Картометрический метод	5.0	Закрепление отсутствует
7627	480255.30	2360933.98	Картометрический метод	5.0	Закрепление отсутствует
7628	480253.06	2360932.64	Картометрический метод	5.0	Закрепление отсутствует
7629	480251.13	2360931.96	Картометрический метод	5.0	Закрепление отсутствует
7630	480249.12	2360931.60	Картометрический метод	5.0	Закрепление отсутствует
7631	480246.73	2360931.61	Картометрический метод	5.0	Закрепление отсутствует
7632	480244.66	2360932.02	Картометрический метод	5.0	Закрепление отсутствует
7633	480242.75	2360932.73	Картометрический метод	5.0	Закрепление отсутствует
7634	480241.03	2360933.73	Картометрический метод	5.0	Закрепление отсутствует
7635	480239.82	2360934.70	Картометрический метод	5.0	Закрепление отсутствует
7636	480265.41	2360896.02	Картометрический метод	5.0	Закрепление отсутствует
7637	480243.87	2360882.47	Картометрический метод	5.0	Закрепление отсутствует
7638	480275.70	2360820.86	Картометрический метод	5.0	Закрепление отсутствует
7639	480342.09	2360847.86	Картометрический метод	5.0	Закрепление отсутствует
7640	480379.20	2360874.11	Картометрический метод	5.0	Закрепление отсутствует
7641	480381.96	2360879.22	Картометрический метод	5.0	Закрепление отсутствует
7642	480380.23	2360889.14	Картометрический метод	5.0	Закрепление отсутствует
7643	480354.80	2360923.59	Картометрический метод	5.0	Закрепление отсутствует
7644	480345.56	2360933.71	Картометрический метод	5.0	Закрепление отсутствует

2. Сведения о характерных точках границ объекта

Обозначение характерных точек границ	Координаты, м		Метод определения координат характерной точки	Средняя квадратическая погрешность положения характерной точки (Mt), м	Описание обозначения точки на местности (при наличии)
	X	Y			
1	2	3	4	5	6
7645	480435.21	2361010.67	Картометрический метод	5.0	Закрепление отсутствует
7646	480485.16	2361066.06	Картометрический метод	5.0	Закрепление отсутствует
7647	480486.55	2361076.85	Картометрический метод	5.0	Закрепление отсутствует
7648	480483.57	2361091.68	Картометрический метод	5.0	Закрепление отсутствует
7602	480472.96	2361104.86	Картометрический метод	5.0	Закрепление отсутствует
7649	486508.89	2367407.93	Картометрический метод	5.0	Закрепление отсутствует
7650	486508.51	2367407.93	Картометрический метод	5.0	Закрепление отсутствует
7651	486508.31	2367407.93	Картометрический метод	5.0	Закрепление отсутствует
7652	486508.02	2367407.95	Картометрический метод	5.0	Закрепление отсутствует
7653	486507.82	2367407.96	Картометрический метод	5.0	Закрепление отсутствует
7654	486507.52	2367407.97	Картометрический метод	5.0	Закрепление отсутствует
7655	486507.32	2367407.99	Картометрический метод	5.0	Закрепление отсутствует
7656	486507.03	2367408.01	Картометрический метод	5.0	Закрепление отсутствует
7657	486506.83	2367408.03	Картометрический метод	5.0	Закрепление отсутствует
7658	486506.53	2367408.06	Картометрический метод	5.0	Закрепление отсутствует
7659	486506.34	2367408.09	Картометрический метод	5.0	Закрепление отсутствует
7660	486506.04	2367408.13	Картометрический метод	5.0	Закрепление отсутствует
7661	486505.85	2367408.16	Картометрический метод	5.0	Закрепление отсутствует
7662	486505.53	2367408.22	Картометрический метод	5.0	Закрепление отсутствует
7663	486505.36	2367408.25	Картометрический метод	5.0	Закрепление отсутствует
7664	486505.07	2367408.30	Картометрический метод	5.0	Закрепление отсутствует
7665	486504.87	2367408.34	Картометрический метод	5.0	Закрепление отсутствует
7666	486504.58	2367408.41	Картометрический метод	5.0	Закрепление отсутствует
7667	486504.39	2367408.46	Картометрический метод	5.0	Закрепление отсутствует
7668	486504.10	2367408.54	Картометрический метод	5.0	Закрепление отсутствует

2. Сведения о характерных точках границ объекта

Обозначение характерных точек границ	Координаты, м		Метод определения координат характерной точки	Средняя квадратическая погрешность положения характерной точки (Mt), м	Описание обозначения точки на местности (при наличии)
	X	Y			
1	2	3	4	5	6
7669	486503.91	2367408.58	Картометрический метод	5.0	Закрепление отсутствует
7670	486503.62	2367408.66	Картометрический метод	5.0	Закрепление отсутствует
7671	486503.43	2367408.72	Картометрический метод	5.0	Закрепление отсутствует
7672	486503.15	2367408.81	Картометрический метод	5.0	Закрепление отсутствует
7673	486502.96	2367408.87	Картометрический метод	5.0	Закрепление отсутствует
7674	486502.68	2367408.96	Картометрический метод	5.0	Закрепление отсутствует
7675	486502.50	2367409.02	Картометрический метод	5.0	Закрепление отсутствует
7676	486502.21	2367409.13	Картометрический метод	5.0	Закрепление отсутствует
7677	486502.03	2367409.20	Картометрический метод	5.0	Закрепление отсутствует
7678	486501.75	2367409.31	Картометрический метод	5.0	Закрепление отсутствует
7679	486501.57	2367409.39	Картометрический метод	5.0	Закрепление отсутствует
7680	486501.29	2367409.51	Картометрический метод	5.0	Закрепление отсутствует
7681	486501.11	2367409.59	Картометрический метод	5.0	Закрепление отсутствует
7682	486500.84	2367409.71	Картометрический метод	5.0	Закрепление отсутствует
7683	486500.66	2367409.80	Картометрический метод	5.0	Закрепление отсутствует
7684	486500.40	2367409.93	Картометрический метод	5.0	Закрепление отсутствует
7685	486500.22	2367410.02	Картометрический метод	5.0	Закрепление отсутствует
7686	486499.96	2367410.16	Картометрический метод	5.0	Закрепление отсутствует
7687	486499.78	2367410.25	Картометрический метод	5.0	Закрепление отсутствует
7688	486499.49	2367410.42	Картометрический метод	5.0	Закрепление отсутствует
7689	486499.35	2367410.50	Картометрический метод	5.0	Закрепление отсутствует
7690	486499.10	2367410.65	Картометрический метод	5.0	Закрепление отсутствует
7691	486498.93	2367410.75	Картометрический метод	5.0	Закрепление отсутствует
7692	486498.68	2367410.91	Картометрический метод	5.0	Закрепление отсутствует
7693	486498.51	2367411.02	Картометрический метод	5.0	Закрепление отсутствует

2. Сведения о характерных точках границ объекта

Обозначение характерных точек границ	Координаты, м		Метод определения координат характерной точки	Средняя квадратическая погрешность положения характерной точки (Mt), м	Описание обозначения точки на местности (при наличии)
	X	Y			
1	2	3	4	5	6
7694	486498.26	2367411.19	Картометрический метод	5.0	Закрепление отсутствует
7695	486498.10	2367411.30	Картометрический метод	5.0	Закрепление отсутствует
7696	486497.86	2367411.47	Картометрический метод	5.0	Закрепление отсутствует
7697	486497.70	2367411.59	Картометрический метод	5.0	Закрепление отсутствует
7698	486497.46	2367411.77	Картометрический метод	5.0	Закрепление отсутствует
7699	486497.30	2367411.89	Картометрический метод	5.0	Закрепление отсутствует
7700	486497.07	2367412.07	Картометрический метод	5.0	Закрепление отсутствует
7701	486496.92	2367412.20	Картометрический метод	5.0	Закрепление отсутствует
7702	486496.69	2367412.39	Картометрический метод	5.0	Закрепление отсутствует
7703	486496.54	2367412.52	Картометрический метод	5.0	Закрепление отсутствует
7704	486496.32	2367412.72	Картометрический метод	5.0	Закрепление отсутствует
7705	486496.17	2367412.85	Картометрический метод	5.0	Закрепление отсутствует
7706	486495.95	2367413.06	Картометрический метод	5.0	Закрепление отсутствует
7707	486495.81	2367413.19	Картометрический метод	5.0	Закрепление отсутствует
7708	486495.60	2367413.40	Картометрический метод	5.0	Закрепление отсутствует
7709	486495.46	2367413.54	Картометрический метод	5.0	Закрепление отсутствует
7710	486495.33	2367413.67	Картометрический метод	5.0	Закрепление отсутствует
7711	486489.65	2367419.19	Картометрический метод	5.0	Закрепление отсутствует
7712	486419.82	2367486.99	Картометрический метод	5.0	Закрепление отсутствует
7713	486428.95	2367496.39	Картометрический метод	5.0	Закрепление отсутствует
7714	486412.73	2367512.34	Картометрический метод	5.0	Закрепление отсутствует
7715	486379.62	2367534.41	Картометрический метод	5.0	Закрепление отсутствует
7716	486366.74	2367518.77	Картометрический метод	5.0	Закрепление отсутствует
7717	486350.75	2367480.77	Картометрический метод	5.0	Закрепление отсутствует
7718	486393.23	2367440.22	Картометрический метод	5.0	Закрепление отсутствует

2. Сведения о характерных точках границ объекта

Обозначение характерных точек границ	Координаты, м		Метод определения координат характерной точки	Средняя квадратическая погрешность положения характерной точки (Mt), м	Описание обозначения точки на местности (при наличии)
	X	Y			
1	2	3	4	5	6
7719	486467.92	2367365.54	Картометрический метод	5.0	Закрепление отсутствует
7720	486520.53	2367307.77	Картометрический метод	5.0	Закрепление отсутствует
7721	486520.89	2367298.96	Картометрический метод	5.0	Закрепление отсутствует
7722	486543.17	2367274.66	Картометрический метод	5.0	Закрепление отсутствует
7723	486564.62	2367278.46	Картометрический метод	5.0	Закрепление отсутствует
7724	486577.34	2367304.59	Картометрический метод	5.0	Закрепление отсутствует
7725	486571.12	2367330.58	Картометрический метод	5.0	Закрепление отсутствует
7726	486542.43	2367363.70	Картометрический метод	5.0	Закрепление отсутствует
7649	486508.89	2367407.93	Картометрический метод	5.0	Закрепление отсутствует
7727	488199.39	2364437.98	Картометрический метод	5.0	Закрепление отсутствует
7728	488184.71	2364422.05	Картометрический метод	5.0	Закрепление отсутствует
7729	488213.79	2364371.01	Картометрический метод	5.0	Закрепление отсутствует
7730	488216.09	2364365.89	Картометрический метод	5.0	Закрепление отсутствует
7731	488218.95	2364362.79	Картометрический метод	5.0	Закрепление отсутствует
7732	488232.72	2364339.07	Картометрический метод	5.0	Закрепление отсутствует
7733	488247.64	2364314.91	Картометрический метод	5.0	Закрепление отсутствует
7734	488253.27	2364306.54	Картометрический метод	5.0	Закрепление отсутствует
7735	488247.25	2364300.92	Картометрический метод	5.0	Закрепление отсутствует
7736	488259.87	2364279.14	Картометрический метод	5.0	Закрепление отсутствует
7737	488269.80	2364266.25	Картометрический метод	5.0	Закрепление отсутствует
7738	488278.98	2364274.77	Картометрический метод	5.0	Закрепление отсутствует
7739	488281.71	2364271.90	Картометрический метод	5.0	Закрепление отсутствует
7740	488289.27	2364279.48	Картометрический метод	5.0	Закрепление отсутствует
7741	488293.69	2364275.37	Картометрический метод	5.0	Закрепление отсутствует
7742	488301.09	2364264.41	Картометрический метод	5.0	Закрепление отсутствует

2. Сведения о характерных точках границ объекта

Обозначение характерных точек границ	Координаты, м		Метод определения координат характерной точки	Средняя квадратическая погрешность положения характерной точки (Mt), м	Описание обозначения точки на местности (при наличии)
	X	Y			
1	2	3	4	5	6
7743	488296.43	2364260.81	Картометрический метод	5.0	Закрепление отсутствует
7744	488290.67	2364256.27	Картометрический метод	5.0	Закрепление отсутствует
7745	488295.14	2364250.59	Картометрический метод	5.0	Закрепление отсутствует
7746	488310.19	2364231.27	Картометрический метод	5.0	Закрепление отсутствует
7747	488310.80	2364231.77	Картометрический метод	5.0	Закрепление отсутствует
7748	488312.99	2364222.40	Картометрический метод	5.0	Закрепление отсутствует
7749	488314.83	2364220.32	Картометрический метод	5.0	Закрепление отсутствует
7750	488315.49	2364217.01	Картометрический метод	5.0	Закрепление отсутствует
7751	488317.78	2364212.85	Картометрический метод	5.0	Закрепление отсутствует
7752	488323.29	2364207.54	Картометрический метод	5.0	Закрепление отсутствует
7753	488330.96	2364200.17	Картометрический метод	5.0	Закрепление отсутствует
7754	488337.92	2364192.78	Картометрический метод	5.0	Закрепление отсутствует
7755	488345.89	2364184.37	Картометрический метод	5.0	Закрепление отсутствует
7756	488346.53	2364184.95	Картометрический метод	5.0	Закрепление отсутствует
7757	488350.87	2364180.12	Картометрический метод	5.0	Закрепление отсутствует
7758	488358.26	2364186.46	Картометрический метод	5.0	Закрепление отсутствует
7759	488365.82	2364179.10	Картометрический метод	5.0	Закрепление отсутствует
7760	488361.64	2364174.74	Картометрический метод	5.0	Закрепление отсутствует
7761	488358.99	2364171.87	Картометрический метод	5.0	Закрепление отсутствует
7762	488363.36	2364167.75	Картометрический метод	5.0	Закрепление отсутствует
7763	488372.49	2364159.14	Картометрический метод	5.0	Закрепление отсутствует
7764	488374.96	2364156.84	Картометрический метод	5.0	Закрепление отсутствует
7765	488384.28	2364147.95	Картометрический метод	5.0	Закрепление отсутствует
7766	488392.93	2364139.18	Картометрический метод	5.0	Закрепление отсутствует
7767	488395.49	2364136.55	Картометрический метод	5.0	Закрепление отсутствует

2. Сведения о характерных точках границ объекта

Обозначение характерных точек границ	Координаты, м		Метод определения координат характерной точки	Средняя квадратическая погрешность положения характерной точки (Mt), м	Описание обозначения точки на местности (при наличии)
	X	Y			
1	2	3	4	5	6
7768	488384.32	2364124.82	Картометрический метод	5.0	Закрепление отсутствует
7769	488409.13	2364099.14	Картометрический метод	5.0	Закрепление отсутствует
7770	488417.06	2364107.87	Картометрический метод	5.0	Закрепление отсутствует
7771	488435.15	2364093.63	Картометрический метод	5.0	Закрепление отсутствует
7772	488435.74	2364091.81	Картометрический метод	5.0	Закрепление отсутствует
7773	488443.65	2364085.86	Картометрический метод	5.0	Закрепление отсутствует
7774	488452.95	2364080.44	Картометрический метод	5.0	Закрепление отсутствует
7775	488461.34	2364077.05	Картометрический метод	5.0	Закрепление отсутствует
7776	488485.37	2364058.48	Картометрический метод	5.0	Закрепление отсутствует
7777	488486.79	2364060.54	Картометрический метод	5.0	Закрепление отсутствует
7778	488492.69	2364070.12	Картометрический метод	5.0	Закрепление отсутствует
7779	488495.69	2364075.34	Картометрический метод	5.0	Закрепление отсутствует
7780	488500.00	2364081.73	Картометрический метод	5.0	Закрепление отсутствует
7781	488506.23	2364088.68	Картометрический метод	5.0	Закрепление отсутствует
7782	488513.52	2364099.18	Картометрический метод	5.0	Закрепление отсутствует
7783	488489.89	2364113.18	Картометрический метод	5.0	Закрепление отсутствует
7784	488478.63	2364121.76	Картометрический метод	5.0	Закрепление отсутствует
7785	488451.88	2364144.98	Картометрический метод	5.0	Закрепление отсутствует
7786	488371.45	2364235.04	Картометрический метод	5.0	Закрепление отсутствует
7787	488321.03	2364294.38	Картометрический метод	5.0	Закрепление отсутствует
7788	488310.25	2364282.91	Картометрический метод	5.0	Закрепление отсутствует
7789	488303.44	2364277.30	Картометрический метод	5.0	Закрепление отсутствует
7790	488296.44	2364284.52	Картометрический метод	5.0	Закрепление отсутствует
7791	488302.66	2364290.76	Картометрический метод	5.0	Закрепление отсутствует
7792	488312.30	2364300.35	Картометрический метод	5.0	Закрепление отсутствует

2. Сведения о характерных точках границ объекта

Обозначение характерных точек границ	Координаты, м		Метод определения координат характерной точки	Средняя квадратическая погрешность положения характерной точки (Mt), м	Описание обозначения точки на местности (при наличии)
	X	Y			
1	2	3	4	5	6
7793	488314.55	2364301.90	Картометрический метод	5.0	Закрепление отсутствует
7794	488313.06	2364303.31	Картометрический метод	5.0	Закрепление отсутствует
7795	488275.08	2364346.31	Картометрический метод	5.0	Закрепление отсутствует
7796	488251.85	2364375.23	Картометрический метод	5.0	Закрепление отсутствует
7797	488249.08	2364378.47	Картометрический метод	5.0	Закрепление отсутствует
7798	488220.35	2364410.94	Картометрический метод	5.0	Закрепление отсутствует
7727	488199.39	2364437.98	Картометрический метод	5.0	Закрепление отсутствует
7799	471607.63	2383921.29	Картометрический метод	5.0	Закрепление отсутствует
7800	471601.79	2383923.32	Картометрический метод	5.0	Закрепление отсутствует
7801	471593.78	2383925.37	Картометрический метод	5.0	Закрепление отсутствует
7802	471542.84	2383938.35	Картометрический метод	5.0	Закрепление отсутствует
7803	471532.73	2383940.92	Картометрический метод	5.0	Закрепление отсутствует
7804	471532.04	2383938.26	Картометрический метод	5.0	Закрепление отсутствует
7805	471525.20	2383911.44	Картометрический метод	5.0	Закрепление отсутствует
7806	471550.21	2383901.04	Картометрический метод	5.0	Закрепление отсутствует
7807	471558.78	2383896.83	Картометрический метод	5.0	Закрепление отсутствует
7808	471567.25	2383895.00	Картометрический метод	5.0	Закрепление отсутствует
7809	471570.76	2383894.89	Картометрический метод	5.0	Закрепление отсутствует
7810	471581.10	2383889.11	Картометрический метод	5.0	Закрепление отсутствует
7811	471585.23	2383884.97	Картометрический метод	5.0	Закрепление отсутствует
7812	471591.82	2383885.80	Картометрический метод	5.0	Закрепление отсутствует
7813	471605.40	2383890.07	Картометрический метод	5.0	Закрепление отсутствует
7814	471603.33	2383896.71	Картометрический метод	5.0	Закрепление отсутствует
7815	471610.19	2383899.88	Картометрический метод	5.0	Закрепление отсутствует
7816	471617.63	2383903.83	Картометрический метод	5.0	Закрепление отсутствует

2. Сведения о характерных точках границ объекта

Обозначение характерных точек границ	Координаты, м		Метод определения координат характерной точки	Средняя квадратическая погрешность положения характерной точки (Mt), м	Описание обозначения точки на местности (при наличии)
	X	Y			
1	2	3	4	5	6
7817	471627.86	2383910.89	Картометрический метод	5.0	Закрепление отсутствует
7818	471625.65	2383912.94	Картометрический метод	5.0	Закрепление отсутствует
7819	471620.54	2383917.68	Картометрический метод	5.0	Закрепление отсутствует
7820	471614.44	2383920.17	Картометрический метод	5.0	Закрепление отсутствует
7799	471607.63	2383921.29	Картометрический метод	5.0	Закрепление отсутствует
7821	471780.16	2383985.67	Картометрический метод	5.0	Закрепление отсутствует
7822	471777.44	2383956.22	Картометрический метод	5.0	Закрепление отсутствует
7823	471783.41	2383955.67	Картометрический метод	5.0	Закрепление отсутствует
7824	471782.25	2383943.17	Картометрический метод	5.0	Закрепление отсутствует
7825	471787.08	2383942.94	Картометрический метод	5.0	Закрепление отсутствует
7826	471797.49	2383941.44	Картометрический метод	5.0	Закрепление отсутствует
7827	471811.27	2383938.88	Картометрический метод	5.0	Закрепление отсутствует
7828	471822.76	2383935.36	Картометрический метод	5.0	Закрепление отсутствует
7829	471826.80	2383933.67	Картометрический метод	5.0	Закрепление отсутствует
7830	471845.78	2383965.65	Картометрический метод	5.0	Закрепление отсутствует
7821	471780.16	2383985.67	Картометрический метод	5.0	Закрепление отсутствует
7831	471896.96	2383937.06	Картометрический метод	5.0	Закрепление отсутствует
7832	471862.55	2383884.17	Картометрический метод	5.0	Закрепление отсутствует
7833	471864.81	2383885.34	Картометрический метод	5.0	Закрепление отсутствует
7834	471867.65	2383884.72	Картометрический метод	5.0	Закрепление отсутствует
7835	471901.64	2383863.11	Картометрический метод	5.0	Закрепление отсутствует
7836	471918.80	2383853.05	Картометрический метод	5.0	Закрепление отсутствует
7837	471955.59	2383834.49	Картометрический метод	5.0	Закрепление отсутствует
7838	471974.04	2383824.53	Картометрический метод	5.0	Закрепление отсутствует
7839	471990.89	2383816.48	Картометрический метод	5.0	Закрепление отсутствует

2. Сведения о характерных точках границ объекта

Обозначение характерных точек границ	Координаты, м		Метод определения координат характерной точки	Средняя квадратическая погрешность положения характерной точки (Mt), м	Описание обозначения точки на местности (при наличии)
	X	Y			
1	2	3	4	5	6
7840	472000.65	2383812.30	Картометрический метод	5.0	Закрепление отсутствует
7841	472001.83	2383832.86	Картометрический метод	5.0	Закрепление отсутствует
7842	472003.55	2383849.51	Картометрический метод	5.0	Закрепление отсутствует
7843	472006.14	2383870.02	Картометрический метод	5.0	Закрепление отсутствует
7844	472006.95	2383873.96	Картометрический метод	5.0	Закрепление отсутствует
7845	471976.96	2383889.28	Картометрический метод	5.0	Закрепление отсутствует
7831	471896.96	2383937.06	Картометрический метод	5.0	Закрепление отсутствует
7846	471884.12	2390745.89	Картометрический метод	5.0	Закрепление отсутствует
7847	471877.63	2390741.08	Картометрический метод	5.0	Закрепление отсутствует
7848	471870.98	2390737.18	Картометрический метод	5.0	Закрепление отсутствует
7849	471860.93	2390728.89	Картометрический метод	5.0	Закрепление отсутствует
7850	471822.80	2390700.55	Картометрический метод	5.0	Закрепление отсутствует
7851	471779.43	2390664.27	Картометрический метод	5.0	Закрепление отсутствует
7852	471752.17	2390643.72	Картометрический метод	5.0	Закрепление отсутствует
7853	471730.98	2390628.07	Картометрический метод	5.0	Закрепление отсутствует
7854	471711.47	2390613.86	Картометрический метод	5.0	Закрепление отсутствует
7855	471725.52	2390595.09	Картометрический метод	5.0	Закрепление отсутствует
7856	471737.96	2390574.08	Картометрический метод	5.0	Закрепление отсутствует
7857	471776.39	2390590.23	Картометрический метод	5.0	Закрепление отсутствует
7858	471792.82	2390597.32	Картометрический метод	5.0	Закрепление отсутствует
7859	471808.56	2390605.74	Картометрический метод	5.0	Закрепление отсутствует
7860	471837.17	2390619.53	Картометрический метод	5.0	Закрепление отсутствует
7861	471860.12	2390613.54	Картометрический метод	5.0	Закрепление отсутствует
7862	471874.06	2390614.15	Картометрический метод	5.0	Закрепление отсутствует
7863	471881.85	2390615.55	Картометрический метод	5.0	Закрепление отсутствует

2. Сведения о характерных точках границ объекта

Обозначение характерных точек границ	Координаты, м		Метод определения координат характерной точки	Средняя квадратическая погрешность положения характерной точки (Mt), м	Описание обозначения точки на местности (при наличии)
	X	Y			
1	2	3	4	5	6
7864	471891.70	2390617.67	Картометрический метод	5.0	Закрепление отсутствует
7865	471917.00	2390626.20	Картометрический метод	5.0	Закрепление отсутствует
7846	471884.12	2390745.89	Картометрический метод	5.0	Закрепление отсутствует
7866	471347.85	2390631.26	Картометрический метод	5.0	Закрепление отсутствует
7867	471363.28	2390617.94	Картометрический метод	5.0	Закрепление отсутствует
7868	471378.52	2390607.73	Картометрический метод	5.0	Закрепление отсутствует
7869	471451.73	2390559.42	Картометрический метод	5.0	Закрепление отсутствует
7870	471504.92	2390616.94	Картометрический метод	5.0	Закрепление отсутствует
7871	471470.24	2390652.63	Картометрический метод	5.0	Закрепление отсутствует
7872	471444.99	2390675.52	Картометрический метод	5.0	Закрепление отсутствует
7873	471438.00	2390681.86	Картометрический метод	5.0	Закрепление отсутствует
7874	471425.13	2390689.53	Картометрический метод	5.0	Закрепление отсутствует
7875	471408.93	2390695.60	Картометрический метод	5.0	Закрепление отсутствует
7876	471402.80	2390697.25	Картометрический метод	5.0	Закрепление отсутствует
7877	471397.71	2390697.40	Картометрический метод	5.0	Закрепление отсутствует
7878	471387.58	2390696.32	Картометрический метод	5.0	Закрепление отсутствует
7879	471383.82	2390695.36	Картометрический метод	5.0	Закрепление отсутствует
7880	471379.86	2390693.22	Картометрический метод	5.0	Закрепление отсутствует
7881	471377.87	2390693.22	Картометрический метод	5.0	Закрепление отсутствует
7882	471360.09	2390712.15	Картометрический метод	5.0	Закрепление отсутствует
7883	471332.08	2390694.91	Картометрический метод	5.0	Закрепление отсутствует
7884	471301.52	2390727.91	Картометрический метод	5.0	Закрепление отсутствует
7885	471276.65	2390705.82	Картометрический метод	5.0	Закрепление отсутствует
7886	471331.57	2390638.28	Картометрический метод	5.0	Закрепление отсутствует
7866	471347.85	2390631.26	Картометрический метод	5.0	Закрепление отсутствует

2. Сведения о характерных точках границ объекта

Обозначение характерных точек границ	Координаты, м		Метод определения координат характерной точки	Средняя квадратическая погрешность положения характерной точки (Mt), м	Описание обозначения точки на местности (при наличии)
	X	Y			
1	2	3	4	5	6
7887	471894.63	2390488.09	Картометрический метод	5.0	Закрепление отсутствует
7888	471894.56	2390490.93	Картометрический метод	5.0	Закрепление отсутствует
7889	471893.63	2390495.94	Картометрический метод	5.0	Закрепление отсутствует
7890	471880.48	2390550.67	Картометрический метод	5.0	Закрепление отсутствует
7891	471871.37	2390573.15	Картометрический метод	5.0	Закрепление отсутствует
7892	471852.56	2390609.42	Картометрический метод	5.0	Закрепление отсутствует
7893	471838.18	2390613.31	Картометрический метод	5.0	Закрепление отсутствует
7894	471813.70	2390601.70	Картометрический метод	5.0	Закрепление отсутствует
7895	471795.20	2390591.81	Картометрический метод	5.0	Закрепление отсутствует
7896	471792.26	2390590.55	Картометрический метод	5.0	Закрепление отсутствует
7897	471796.35	2390583.63	Картометрический метод	5.0	Закрепление отсутствует
7898	471811.51	2390558.64	Картометрический метод	5.0	Закрепление отсутствует
7899	471823.46	2390541.92	Картометрический метод	5.0	Закрепление отсутствует
7900	471856.23	2390504.77	Картометрический метод	5.0	Закрепление отсутствует
7901	471863.51	2390494.86	Картометрический метод	5.0	Закрепление отсутствует
7902	471874.71	2390483.51	Картометрический метод	5.0	Закрепление отсутствует
7903	471876.85	2390481.34	Картометрический метод	5.0	Закрепление отсутствует
7904	471900.98	2390464.43	Картометрический метод	5.0	Закрепление отсутствует
7905	471900.89	2390464.73	Картометрический метод	5.0	Закрепление отсутствует
7906	471896.22	2390482.37	Картометрический метод	5.0	Закрепление отсутствует
7887	471894.63	2390488.09	Картометрический метод	5.0	Закрепление отсутствует
7907	471644.91	2390521.57	Картометрический метод	5.0	Закрепление отсутствует
7908	471643.81	2390520.78	Картометрический метод	5.0	Закрепление отсутствует
7909	471695.86	2390452.53	Картометрический метод	5.0	Закрепление отсутствует
7910	471695.94	2390452.42	Картометрический метод	5.0	Закрепление отсутствует

2. Сведения о характерных точках границ объекта

Обозначение характерных точек границ	Координаты, м		Метод определения координат характерной точки	Средняя квадратическая погрешность положения характерной точки (Mt), м	Описание обозначения точки на местности (при наличии)
	X	Y			
1	2	3	4	5	6
7911	471728.20	2390408.09	Картометрический метод	5.0	Закрепление отсутствует
7912	471728.74	2390407.20	Картометрический метод	5.0	Закрепление отсутствует
7913	471734.00	2390396.47	Картометрический метод	5.0	Закрепление отсутствует
7914	471748.69	2390381.15	Картометрический метод	5.0	Закрепление отсутствует
7915	471750.97	2390378.29	Картометрический метод	5.0	Закрепление отсутствует
7916	471768.50	2390353.01	Картометрический метод	5.0	Закрепление отсутствует
7917	471768.77	2390352.59	Картометрический метод	5.0	Закрепление отсутствует
7918	471768.84	2390352.47	Картометрический метод	5.0	Закрепление отсутствует
7919	471773.85	2390343.29	Картометрический метод	5.0	Закрепление отсутствует
7920	471795.92	2390316.95	Картометрический метод	5.0	Закрепление отсутствует
7921	471803.62	2390307.76	Картометрический метод	5.0	Закрепление отсутствует
7922	471804.22	2390306.90	Картометрический метод	5.0	Закрепление отсутствует
7923	471804.66	2390305.94	Картометрический метод	5.0	Закрепление отсутствует
7924	471806.81	2390300.00	Картометрический метод	5.0	Закрепление отсутствует
7925	471808.84	2390296.97	Картометрический метод	5.0	Закрепление отсутствует
7926	471821.40	2390285.58	Картометрический метод	5.0	Закрепление отсутствует
7927	471822.54	2390284.19	Картометрический метод	5.0	Закрепление отсутствует
7928	471823.44	2390282.12	Картометрический метод	5.0	Закрепление отсутствует
7929	471825.49	2390277.01	Картометрический метод	5.0	Закрепление отсутствует
7930	471829.59	2390273.68	Картометрический метод	5.0	Закрепление отсутствует
7931	471833.98	2390270.36	Картометрический метод	5.0	Закрепление отсутствует
7932	471840.90	2390266.09	Картометрический метод	5.0	Закрепление отсутствует
7933	471842.55	2390265.35	Картометрический метод	5.0	Закрепление отсутствует
7934	471846.48	2390266.02	Картометрический метод	5.0	Закрепление отсутствует
7935	471851.84	2390262.12	Картометрический метод	5.0	Закрепление отсутствует

2. Сведения о характерных точках границ объекта

Обозначение характерных точек границ	Координаты, м		Метод определения координат характерной точки	Средняя квадратическая погрешность положения характерной точки (Mt), м	Описание обозначения точки на местности (при наличии)
	X	Y			
1	2	3	4	5	6
7936	471855.43	2390259.51	Картометрический метод	5.0	Закрепление отсутствует
7937	471859.44	2390256.59	Картометрический метод	5.0	Закрепление отсутствует
7938	471865.23	2390248.19	Картометрический метод	5.0	Закрепление отсутствует
7939	471866.88	2390245.74	Картометрический метод	5.0	Закрепление отсутствует
7940	471882.09	2390244.20	Картометрический метод	5.0	Закрепление отсутствует
7941	471904.25	2390245.88	Картометрический метод	5.0	Закрепление отсутствует
7942	471915.36	2390247.96	Картометрический метод	5.0	Закрепление отсутствует
7943	471914.58	2390256.03	Картометрический метод	5.0	Закрепление отсутствует
7944	471909.55	2390279.21	Картометрический метод	5.0	Закрепление отсутствует
7945	471908.04	2390291.65	Картометрический метод	5.0	Закрепление отсутствует
7946	471906.78	2390298.98	Картометрический метод	5.0	Закрепление отсутствует
7947	471905.39	2390305.13	Картометрический метод	5.0	Закрепление отсутствует
7948	471902.88	2390311.85	Картометрический метод	5.0	Закрепление отсутствует
7949	471897.42	2390322.01	Картометрический метод	5.0	Закрепление отсутствует
7950	471887.09	2390332.81	Картометрический метод	5.0	Закрепление отсутствует
7951	471874.28	2390347.01	Картометрический метод	5.0	Закрепление отсутствует
7952	471865.62	2390354.57	Картометрический метод	5.0	Закрепление отсутствует
7953	471862.23	2390359.50	Картометрический метод	5.0	Закрепление отсутствует
7954	471854.22	2390369.35	Картометрический метод	5.0	Закрепление отсутствует
7955	471853.60	2390368.84	Картометрический метод	5.0	Закрепление отсутствует
7956	471843.68	2390373.81	Картометрический метод	5.0	Закрепление отсутствует
7957	471824.79	2390389.66	Картометрический метод	5.0	Закрепление отсутствует
7958	471821.59	2390393.94	Картометрический метод	5.0	Закрепление отсутствует
7959	471803.67	2390421.62	Картометрический метод	5.0	Закрепление отсутствует
7960	471791.10	2390440.30	Картометрический метод	5.0	Закрепление отсутствует

2. Сведения о характерных точках границ объекта

Обозначение характерных точек границ	Координаты, м		Метод определения координат характерной точки	Средняя квадратическая погрешность положения характерной точки (Mt), м	Описание обозначения точки на местности (при наличии)
	X	Y			
1	2	3	4	5	6
7961	471772.15	2390461.87	Картометрический метод	5.0	Закрепление отсутствует
7962	471766.62	2390470.08	Картометрический метод	5.0	Закрепление отсутствует
7963	471762.12	2390477.37	Картометрический метод	5.0	Закрепление отсутствует
7964	471754.96	2390486.61	Картометрический метод	5.0	Закрепление отсутствует
7965	471748.95	2390492.37	Картометрический метод	5.0	Закрепление отсутствует
7966	471740.90	2390500.48	Картометрический метод	5.0	Закрепление отсутствует
7967	471728.49	2390515.90	Картометрический метод	5.0	Закрепление отсутствует
7968	471720.65	2390525.65	Картометрический метод	5.0	Закрепление отсутствует
7969	471704.84	2390545.32	Картометрический метод	5.0	Закрепление отсутствует
7970	471700.02	2390548.72	Картометрический метод	5.0	Закрепление отсутствует
7971	471696.94	2390547.11	Картометрический метод	5.0	Закрепление отсутствует
7972	471679.54	2390543.69	Картометрический метод	5.0	Закрепление отсутствует
7973	471660.89	2390541.33	Картометрический метод	5.0	Закрепление отсутствует
7974	471650.43	2390534.56	Картометрический метод	5.0	Закрепление отсутствует
7975	471646.77	2390530.90	Картометрический метод	5.0	Закрепление отсутствует
7907	471644.91	2390521.57	Картометрический метод	5.0	Закрепление отсутствует
7976	471310.35	2390519.20	Картометрический метод	5.0	Закрепление отсутствует
7977	471342.56	2390510.72	Картометрический метод	5.0	Закрепление отсутствует
7978	471362.20	2390505.96	Картометрический метод	5.0	Закрепление отсутствует
7979	471371.79	2390504.11	Картометрический метод	5.0	Закрепление отсутствует
7980	471378.46	2390503.14	Картометрический метод	5.0	Закрепление отсутствует
7981	471391.77	2390501.81	Картометрический метод	5.0	Закрепление отсутствует
7982	471414.85	2390500.82	Картометрический метод	5.0	Закрепление отсутствует
7983	471435.08	2390500.45	Картометрический метод	5.0	Закрепление отсутствует
7984	471436.35	2390510.98	Картометрический метод	5.0	Закрепление отсутствует

2. Сведения о характерных точках границ объекта

Обозначение характерных точек границ	Координаты, м		Метод определения координат характерной точки	Средняя квадратическая погрешность положения характерной точки (Mt), м	Описание обозначения точки на местности (при наличии)
	X	Y			
1	2	3	4	5	6
7985	471422.28	2390529.86	Картометрический метод	5.0	Закрепление отсутствует
7986	471413.73	2390540.63	Картометрический метод	5.0	Закрепление отсутствует
7987	471397.02	2390561.70	Картометрический метод	5.0	Закрепление отсутствует
7988	471394.68	2390563.89	Картометрический метод	5.0	Закрепление отсутствует
7989	471372.97	2390576.63	Картометрический метод	5.0	Закрепление отсутствует
7990	471345.23	2390557.60	Картометрический метод	5.0	Закрепление отсутствует
7991	471334.36	2390543.91	Картометрический метод	5.0	Закрепление отсутствует
7992	471323.58	2390530.34	Картометрический метод	5.0	Закрепление отсутствует
7993	471318.66	2390525.45	Картометрический метод	5.0	Закрепление отсутствует
7976	471310.35	2390519.20	Картометрический метод	5.0	Закрепление отсутствует
7994	471578.46	2383101.97	Картометрический метод	5.0	Закрепление отсутствует
7995	471590.80	2383126.82	Картометрический метод	5.0	Закрепление отсутствует
7996	471589.33	2383131.98	Картометрический метод	5.0	Закрепление отсутствует
7997	471589.55	2383151.37	Картометрический метод	5.0	Закрепление отсутствует
7998	471551.28	2383177.37	Картометрический метод	5.0	Закрепление отсутствует
7999	471547.12	2383162.66	Картометрический метод	5.0	Закрепление отсутствует
8000	471540.17	2383142.86	Картометрический метод	5.0	Закрепление отсутствует
8001	471530.81	2383126.36	Картометрический метод	5.0	Закрепление отсутствует
8002	471525.68	2383119.74	Картометрический метод	5.0	Закрепление отсутствует
8003	471511.44	2383108.10	Картометрический метод	5.0	Закрепление отсутствует
8004	471498.25	2383099.17	Картометрический метод	5.0	Закрепление отсутствует
8005	471502.86	2383077.96	Картометрический метод	5.0	Закрепление отсутствует
8006	471504.62	2383069.90	Картометрический метод	5.0	Закрепление отсутствует
8007	471509.92	2383050.16	Картометрический метод	5.0	Закрепление отсутствует
8008	471512.58	2383046.52	Картометрический метод	5.0	Закрепление отсутствует

2. Сведения о характерных точках границ объекта

Обозначение характерных точек границ	Координаты, м		Метод определения координат характерной точки	Средняя квадратическая погрешность положения характерной точки (Mt), м	Описание обозначения точки на местности (при наличии)
	X	Y			
1	2	3	4	5	6
8009	471525.19	2383030.36	Картометрический метод	5.0	Закрепление отсутствует
8010	471529.32	2383025.76	Картометрический метод	5.0	Закрепление отсутствует
8011	471546.13	2383008.09	Картометрический метод	5.0	Закрепление отсутствует
8012	471536.16	2382998.62	Картометрический метод	5.0	Закрепление отсутствует
8013	471531.07	2382991.75	Картометрический метод	5.0	Закрепление отсутствует
8014	471527.01	2382965.99	Картометрический метод	5.0	Закрепление отсутствует
8015	471532.21	2382960.94	Картометрический метод	5.0	Закрепление отсутствует
8016	471541.67	2382953.90	Картометрический метод	5.0	Закрепление отсутствует
8017	471543.74	2382957.65	Картометрический метод	5.0	Закрепление отсутствует
8018	471555.87	2382981.40	Картометрический метод	5.0	Закрепление отсутствует
8019	471573.79	2383020.85	Картометрический метод	5.0	Закрепление отсутствует
8020	471569.25	2383022.97	Картометрический метод	5.0	Закрепление отсутствует
8021	471566.29	2383016.61	Картометрический метод	5.0	Закрепление отсутствует
8022	471543.62	2383027.17	Картометрический метод	5.0	Закрепление отсутствует
7994	471578.46	2383101.97	Картометрический метод	5.0	Закрепление отсутствует
8023	480301.00	2374769.59	Картометрический метод	5.0	Закрепление отсутствует
8024	480284.75	2374774.94	Картометрический метод	5.0	Закрепление отсутствует
8025	480275.28	2374746.67	Картометрический метод	5.0	Закрепление отсутствует
8026	480279.71	2374728.90	Картометрический метод	5.0	Закрепление отсутствует
8027	480291.72	2374720.79	Картометрический метод	5.0	Закрепление отсутствует
8028	480327.47	2374706.06	Картометрический метод	5.0	Закрепление отсутствует
8029	480359.20	2374699.95	Картометрический метод	5.0	Закрепление отсутствует
8030	480370.55	2374788.62	Картометрический метод	5.0	Закрепление отсутствует
8031	480365.16	2374803.36	Картометрический метод	5.0	Закрепление отсутствует
8032	480365.01	2374823.43	Картометрический метод	5.0	Закрепление отсутствует

2. Сведения о характерных точках границ объекта

Обозначение характерных точек границ	Координаты, м		Метод определения координат характерной точки	Средняя квадратическая погрешность положения характерной точки (Mt), м	Описание обозначения точки на местности (при наличии)
	X	Y			
1	2	3	4	5	6
8033	480347.29	2374877.66	Картометрический метод	5.0	Закрепление отсутствует
8034	480331.37	2374874.08	Картометрический метод	5.0	Закрепление отсутствует
8035	480312.49	2374876.58	Картометрический метод	5.0	Закрепление отсутствует
8036	480284.26	2374880.31	Картометрический метод	5.0	Закрепление отсутствует
8037	480283.73	2374871.92	Картометрический метод	5.0	Закрепление отсутствует
8038	480282.52	2374855.56	Картометрический метод	5.0	Закрепление отсутствует
8039	480276.74	2374825.60	Картометрический метод	5.0	Закрепление отсутствует
8040	480273.88	2374814.98	Картометрический метод	5.0	Закрепление отсутствует
8041	480281.35	2374813.64	Картометрический метод	5.0	Закрепление отсутствует
8042	480285.26	2374812.23	Картометрический метод	5.0	Закрепление отсутствует
8043	480293.57	2374809.25	Картометрический метод	5.0	Закрепление отсутствует
8044	480297.04	2374808.01	Картометрический метод	5.0	Закрепление отсутствует
8045	480306.18	2374804.73	Картометрический метод	5.0	Закрепление отсутствует
8046	480312.56	2374802.66	Картометрический метод	5.0	Закрепление отсутствует
8047	480319.76	2374798.05	Картометрический метод	5.0	Закрепление отсутствует
8048	480321.65	2374796.83	Картометрический метод	5.0	Закрепление отсутствует
8049	480328.98	2374792.14	Картометрический метод	5.0	Закрепление отсутствует
8050	480335.70	2374787.83	Картометрический метод	5.0	Закрепление отсутствует
8051	480340.83	2374787.27	Картометрический метод	5.0	Закрепление отсутствует
8052	480349.57	2374787.05	Картометрический метод	5.0	Закрепление отсутствует
8053	480349.24	2374776.28	Картометрический метод	5.0	Закрепление отсутствует
8054	480340.33	2374776.40	Картометрический метод	5.0	Закрепление отсутствует
8055	480334.42	2374776.92	Картометрический метод	5.0	Закрепление отсутствует
8056	480330.43	2374778.18	Картометрический метод	5.0	Закрепление отсутствует
8057	480308.18	2374792.52	Картометрический метод	5.0	Закрепление отсутствует

2. Сведения о характерных точках границ объекта

Обозначение характерных точек границ	Координаты, м		Метод определения координат характерной точки	Средняя квадратическая погрешность положения характерной точки (Mt), м	Описание обозначения точки на местности (при наличии)
	X	Y			
1	2	3	4	5	6
8023	480301.00	2374769.59	Картометрический метод	5.0	Закрепление отсутствует
8058	479284.17	2376162.04	Картометрический метод	5.0	Закрепление отсутствует
8059	479276.81	2376166.23	Картометрический метод	5.0	Закрепление отсутствует
8060	479208.99	2376126.46	Картометрический метод	5.0	Закрепление отсутствует
8061	479196.74	2376108.42	Картометрический метод	5.0	Закрепление отсутствует
8062	479195.93	2376101.35	Картометрический метод	5.0	Закрепление отсутствует
8063	479200.03	2376091.99	Картометрический метод	5.0	Закрепление отсутствует
8064	479238.10	2376065.77	Картометрический метод	5.0	Закрепление отсутствует
8065	479254.98	2376055.79	Картометрический метод	5.0	Закрепление отсутствует
8066	479249.48	2376040.44	Картометрический метод	5.0	Закрепление отсутствует
8067	479316.91	2375999.36	Картометрический метод	5.0	Закрепление отсутствует
8068	479338.82	2376004.24	Картометрический метод	5.0	Закрепление отсутствует
8069	479354.07	2376002.71	Картометрический метод	5.0	Закрепление отсутствует
8070	479361.18	2376002.88	Картометрический метод	5.0	Закрепление отсутствует
8071	479381.96	2376000.18	Картометрический метод	5.0	Закрепление отсутствует
8072	479413.02	2376003.83	Картометрический метод	5.0	Закрепление отсутствует
8073	479415.01	2376003.76	Картометрический метод	5.0	Закрепление отсутствует
8074	479430.14	2376003.20	Картометрический метод	5.0	Закрепление отсутствует
8075	479441.84	2376002.78	Картометрический метод	5.0	Закрепление отсутствует
8076	479449.64	2376002.41	Картометрический метод	5.0	Закрепление отсутствует
8077	479452.09	2376011.59	Картометрический метод	5.0	Закрепление отсутствует
8078	479463.47	2376009.38	Картометрический метод	5.0	Закрепление отсутствует
8079	479465.37	2376017.18	Картометрический метод	5.0	Закрепление отсутствует
8080	479486.95	2376012.00	Картометрический метод	5.0	Закрепление отсутствует
8081	479484.81	2376006.08	Картометрический метод	5.0	Закрепление отсутствует

2. Сведения о характерных точках границ объекта

Обозначение характерных точек границ	Координаты, м		Метод определения координат характерной точки	Средняя квадратическая погрешность положения характерной точки (Mt), м	Описание обозначения точки на местности (при наличии)
	X	Y			
1	2	3	4	5	6
8082	479531.72	2376000.52	Картометрический метод	5.0	Закрепление отсутствует
8083	479537.10	2376010.85	Картометрический метод	5.0	Закрепление отсутствует
8084	479531.65	2376014.52	Картометрический метод	5.0	Закрепление отсутствует
8085	479497.80	2376034.96	Картометрический метод	5.0	Закрепление отсутствует
8086	479496.76	2376035.58	Картометрический метод	5.0	Закрепление отсутствует
8087	479498.32	2376038.94	Картометрический метод	5.0	Закрепление отсутствует
8088	479482.18	2376049.02	Картометрический метод	5.0	Закрепление отсутствует
8089	479479.35	2376049.64	Картометрический метод	5.0	Закрепление отсутствует
8090	479477.78	2376050.70	Картометрический метод	5.0	Закрепление отсутствует
8091	479477.18	2376051.35	Картометрический метод	5.0	Закрепление отсутствует
8092	479465.35	2376057.81	Картометрический метод	5.0	Закрепление отсутствует
8093	479464.54	2376055.04	Картометрический метод	5.0	Закрепление отсутствует
8094	479431.07	2376075.24	Картометрический метод	5.0	Закрепление отсутствует
8095	479424.77	2376078.78	Картометрический метод	5.0	Закрепление отсутствует
8096	479386.99	2376100.00	Картометрический метод	5.0	Закрепление отсутствует
8097	479386.87	2376100.07	Картометрический метод	5.0	Закрепление отсутствует
8098	479319.52	2376141.11	Картометрический метод	5.0	Закрепление отсутствует
8099	479319.32	2376141.23	Картометрический метод	5.0	Закрепление отсутствует
8100	479302.88	2376151.46	Картометрический метод	5.0	Закрепление отсутствует
8101	479296.64	2376154.99	Картометрический метод	5.0	Закрепление отсутствует
8102	479296.39	2376153.55	Картометрический метод	5.0	Закрепление отсутствует
8103	479301.13	2376138.44	Картометрический метод	5.0	Закрепление отсутствует
8104	479329.75	2376047.28	Картометрический метод	5.0	Закрепление отсутствует
8105	479323.63	2376046.70	Картометрический метод	5.0	Закрепление отсутствует
8106	479301.58	2376116.98	Картометрический метод	5.0	Закрепление отсутствует

2. Сведения о характерных точках границ объекта

Обозначение характерных точек границ	Координаты, м		Метод определения координат характерной точки	Средняя квадратическая погрешность положения характерной точки (Mt), м	Описание обозначения точки на местности (при наличии)
	X	Y			
1	2	3	4	5	6
8107	479300.44	2376124.98	Картометрический метод	5.0	Закрепление отсутствует
8108	479299.13	2376124.80	Картометрический метод	5.0	Закрепление отсутствует
8109	479290.67	2376151.75	Картометрический метод	5.0	Закрепление отсутствует
8110	479289.12	2376157.66	Картометрический метод	5.0	Закрепление отсутствует
8111	479285.98	2376160.44	Картометрический метод	5.0	Закрепление отсутствует
8058	479284.17	2376162.04	Картометрический метод	5.0	Закрепление отсутствует
8112	480936.94	2371559.19	Картометрический метод	5.0	Закрепление отсутствует
8113	480935.84	2371559.19	Картометрический метод	5.0	Закрепление отсутствует
8114	480953.64	2371512.18	Картометрический метод	5.0	Закрепление отсутствует
8115	480982.80	2371524.60	Картометрический метод	5.0	Закрепление отсутствует
8116	480991.38	2371528.45	Картометрический метод	5.0	Закрепление отсутствует
8117	480979.76	2371568.90	Картометрический метод	5.0	Закрепление отсутствует
8118	480968.57	2371601.90	Картометрический метод	5.0	Закрепление отсутствует
8119	480923.04	2371593.22	Картометрический метод	5.0	Закрепление отсутствует
8112	480936.94	2371559.19	Картометрический метод	5.0	Закрепление отсутствует
8120	480826.21	2371750.49	Картометрический метод	5.0	Закрепление отсутствует
8121	480791.86	2371794.60	Картометрический метод	5.0	Закрепление отсутствует
8122	480766.08	2371830.20	Картометрический метод	5.0	Закрепление отсутствует
8123	480729.04	2371791.09	Картометрический метод	5.0	Закрепление отсутствует
8124	480805.54	2371728.31	Картометрический метод	5.0	Закрепление отсутствует
8125	480874.16	2371657.28	Картометрический метод	5.0	Закрепление отсутствует
8126	480874.42	2371657.02	Картометрический метод	5.0	Закрепление отсутствует
8127	480875.11	2371657.89	Картометрический метод	5.0	Закрепление отсутствует
8128	480881.11	2371665.69	Картометрический метод	5.0	Закрепление отсутствует
8129	480892.31	2371680.28	Картометрический метод	5.0	Закрепление отсутствует

2. Сведения о характерных точках границ объекта

Обозначение характерных точек границ	Координаты, м		Метод определения координат характерной точки	Средняя квадратическая погрешность положения характерной точки (Mt), м	Описание обозначения точки на местности (при наличии)
	X	Y			
1	2	3	4	5	6
8130	480904.95	2371696.74	Картометрический метод	5.0	Закрепление отсутствует
8131	480876.08	2371723.72	Картометрический метод	5.0	Закрепление отсутствует
8132	480875.04	2371724.28	Картометрический метод	5.0	Закрепление отсутствует
8133	480850.00	2371737.72	Картометрический метод	5.0	Закрепление отсутствует
8120	480826.21	2371750.49	Картометрический метод	5.0	Закрепление отсутствует
8134	478980.06	2375865.99	Картометрический метод	5.0	Закрепление отсутствует
8135	478985.10	2375868.27	Картометрический метод	5.0	Закрепление отсутствует
8136	478978.45	2375870.88	Картометрический метод	5.0	Закрепление отсутствует
8137	478976.98	2375871.60	Картометрический метод	5.0	Закрепление отсутствует
8138	478976.36	2375871.98	Картометрический метод	5.0	Закрепление отсутствует
8139	478939.56	2375896.73	Картометрический метод	5.0	Закрепление отсутствует
8140	478941.29	2375902.23	Картометрический метод	5.0	Закрепление отсутствует
8141	478920.26	2375910.18	Картометрический метод	5.0	Закрепление отсутствует
8142	478910.48	2375916.03	Картометрический метод	5.0	Закрепление отсутствует
8143	478900.18	2375922.91	Картометрический метод	5.0	Закрепление отсутствует
8144	478892.30	2375928.19	Картометрический метод	5.0	Закрепление отсутствует
8145	478881.51	2375935.40	Картометрический метод	5.0	Закрепление отсутствует
8146	478867.98	2375944.45	Картометрический метод	5.0	Закрепление отсутствует
8147	478859.66	2375948.29	Картометрический метод	5.0	Закрепление отсутствует
8148	478847.66	2375953.83	Картометрический метод	5.0	Закрепление отсутствует
8149	478841.11	2375956.86	Картометрический метод	5.0	Закрепление отсутствует
8150	478835.89	2375938.34	Картометрический метод	5.0	Закрепление отсутствует
8151	478833.16	2375928.40	Картометрический метод	5.0	Закрепление отсутствует
8152	478839.97	2375919.73	Картометрический метод	5.0	Закрепление отсутствует
8153	478843.35	2375907.37	Картометрический метод	5.0	Закрепление отсутствует

2. Сведения о характерных точках границ объекта

Обозначение характерных точек границ	Координаты, м		Метод определения координат характерной точки	Средняя квадратическая погрешность положения характерной точки (Mt), м	Описание обозначения точки на местности (при наличии)
	X	Y			
1	2	3	4	5	6
8154	478841.34	2375895.14	Картометрический метод	5.0	Закрепление отсутствует
8155	478841.02	2375890.22	Картометрический метод	5.0	Закрепление отсутствует
8156	478840.92	2375886.02	Картометрический метод	5.0	Закрепление отсутствует
8157	478841.60	2375875.98	Картометрический метод	5.0	Закрепление отсутствует
8158	478851.22	2375876.34	Картометрический метод	5.0	Закрепление отсутствует
8159	478853.16	2375876.72	Картометрический метод	5.0	Закрепление отсутствует
8160	478881.23	2375882.40	Картометрический метод	5.0	Закрепление отсутствует
8161	478882.35	2375882.62	Картометрический метод	5.0	Закрепление отсутствует
8162	478889.37	2375882.77	Картометрический метод	5.0	Закрепление отсутствует
8163	478895.92	2375880.93	Картометрический метод	5.0	Закрепление отсутствует
8164	478970.59	2375861.70	Картометрический метод	5.0	Закрепление отсутствует
8134	478980.06	2375865.99	Картометрический метод	5.0	Закрепление отсутствует
8165	479554.07	2376142.27	Картометрический метод	5.0	Закрепление отсутствует
8166	479540.87	2376126.07	Картометрический метод	5.0	Закрепление отсутствует
8167	479528.39	2376113.22	Картометрический метод	5.0	Закрепление отсутствует
8168	479516.04	2376074.28	Картометрический метод	5.0	Закрепление отсутствует
8169	479515.42	2376077.55	Картометрический метод	5.0	Закрепление отсутствует
8170	479508.73	2376081.33	Картометрический метод	5.0	Закрепление отсутствует
8171	479474.94	2376100.44	Картометрический метод	5.0	Закрепление отсутствует
8172	479471.72	2376095.41	Картометрический метод	5.0	Закрепление отсутствует
8173	479464.63	2376078.12	Картометрический метод	5.0	Закрепление отсутствует
8174	479464.05	2376076.74	Картометрический метод	5.0	Закрепление отсутствует
8175	479505.09	2376050.43	Картометрический метод	5.0	Закрепление отсутствует
8176	479506.23	2376052.94	Картометрический метод	5.0	Закрепление отсутствует
8177	479536.05	2376034.90	Картометрический метод	5.0	Закрепление отсутствует

2. Сведения о характерных точках границ объекта

Обозначение характерных точек границ	Координаты, м		Метод определения координат характерной точки	Средняя квадратическая погрешность положения характерной точки (Mt), м	Описание обозначения точки на местности (при наличии)
	X	Y			
1	2	3	4	5	6
8178	479535.58	2376034.01	Картометрический метод	5.0	Закрепление отсутствует
8179	479539.05	2376031.72	Картометрический метод	5.0	Закрепление отсутствует
8180	479552.33	2376020.86	Картометрический метод	5.0	Закрепление отсутствует
8181	479554.10	2376023.20	Картометрический метод	5.0	Закрепление отсутствует
8182	479579.57	2376006.63	Картометрический метод	5.0	Закрепление отсутствует
8183	479599.51	2375994.33	Картометрический метод	5.0	Закрепление отсутствует
8184	479599.70	2375994.49	Картометрический метод	5.0	Закрепление отсутствует
8185	479608.72	2376003.10	Картометрический метод	5.0	Закрепление отсутствует
8186	479616.44	2376010.88	Картометрический метод	5.0	Закрепление отсутствует
8187	479626.93	2376022.69	Картометрический метод	5.0	Закрепление отсутствует
8188	479644.88	2376047.46	Картометрический метод	5.0	Закрепление отсутствует
8189	479649.00	2376053.84	Картометрический метод	5.0	Закрепление отсутствует
8190	479640.82	2376061.28	Картометрический метод	5.0	Закрепление отсутствует
8191	479634.17	2376067.16	Картометрический метод	5.0	Закрепление отсутствует
8192	479615.90	2376083.33	Картометрический метод	5.0	Закрепление отсутствует
8193	479592.30	2376105.93	Картометрический метод	5.0	Закрепление отсутствует
8194	479593.06	2376106.72	Картометрический метод	5.0	Закрепление отсутствует
8165	479554.07	2376142.27	Картометрический метод	5.0	Закрепление отсутствует
8195	480454.35	2372156.64	Картометрический метод	5.0	Закрепление отсутствует
8196	480473.88	2372177.74	Картометрический метод	5.0	Закрепление отсутствует
8197	480478.04	2372181.82	Картометрический метод	5.0	Закрепление отсутствует
8198	480456.92	2372206.58	Картометрический метод	5.0	Закрепление отсутствует
8199	480445.16	2372209.64	Картометрический метод	5.0	Закрепление отсутствует
8200	480420.43	2372207.97	Картометрический метод	5.0	Закрепление отсутствует
8201	480392.03	2372206.38	Картометрический метод	5.0	Закрепление отсутствует

2. Сведения о характерных точках границ объекта

Обозначение характерных точек границ	Координаты, м		Метод определения координат характерной точки	Средняя квадратическая погрешность положения характерной точки (Mt), м	Описание обозначения точки на местности (при наличии)
	X	Y			
1	2	3	4	5	6
8202	480380.51	2372214.55	Картометрический метод	5.0	Закрепление отсутствует
8203	480376.25	2372207.18	Картометрический метод	5.0	Закрепление отсутствует
8204	480318.58	2372109.33	Картометрический метод	5.0	Закрепление отсутствует
8205	480291.84	2372119.55	Картометрический метод	5.0	Закрепление отсутствует
8206	480243.91	2372139.36	Картометрический метод	5.0	Закрепление отсутствует
8207	480221.05	2372154.26	Картометрический метод	5.0	Закрепление отсутствует
8208	480195.92	2372170.33	Картометрический метод	5.0	Закрепление отсутствует
8209	480170.81	2372186.38	Картометрический метод	5.0	Закрепление отсутствует
8210	480145.99	2372202.26	Картометрический метод	5.0	Закрепление отсутствует
8211	480121.41	2372217.98	Картометрический метод	5.0	Закрепление отсутствует
8212	480096.14	2372234.14	Картометрический метод	5.0	Закрепление отсутствует
8213	480085.43	2372241.08	Картометрический метод	5.0	Закрепление отсутствует
8214	480070.38	2372244.65	Картометрический метод	5.0	Закрепление отсутствует
8215	480069.04	2372244.97	Картометрический метод	5.0	Закрепление отсутствует
8216	480038.03	2372252.34	Картометрический метод	5.0	Закрепление отсутствует
8217	479999.71	2372261.26	Картометрический метод	5.0	Закрепление отсутствует
8218	479949.81	2372273.69	Картометрический метод	5.0	Закрепление отсутствует
8219	479858.37	2372297.02	Картометрический метод	5.0	Закрепление отсутствует
8220	479853.55	2372288.74	Картометрический метод	5.0	Закрепление отсутствует
8221	479904.22	2372256.42	Картометрический метод	5.0	Закрепление отсутствует
8222	479903.57	2372255.54	Картометрический метод	5.0	Закрепление отсутствует
8223	480000.81	2372193.52	Картометрический метод	5.0	Закрепление отсутствует
8224	480074.97	2372146.22	Картометрический метод	5.0	Закрепление отсутствует
8225	480100.35	2372130.04	Картометрический метод	5.0	Закрепление отсутствует
8226	480112.29	2372122.41	Картометрический метод	5.0	Закрепление отсутствует

2. Сведения о характерных точках границ объекта

Обозначение характерных точек границ	Координаты, м		Метод определения координат характерной точки	Средняя квадратическая погрешность положения характерной точки (Mt), м	Описание обозначения точки на местности (при наличии)
	X	Y			
1	2	3	4	5	6
8227	480175.16	2372082.32	Картометрический метод	5.0	Закрепление отсутствует
8228	480176.59	2372081.82	Картометрический метод	5.0	Закрепление отсутствует
8229	480178.77	2372081.28	Картометрический метод	5.0	Закрепление отсутствует
8230	480180.99	2372080.94	Картометрический метод	5.0	Закрепление отсутствует
8231	480183.23	2372080.78	Картометрический метод	5.0	Закрепление отсутствует
8232	480185.47	2372080.81	Картометрический метод	5.0	Закрепление отсутствует
8233	480190.14	2372081.30	Картометрический метод	5.0	Закрепление отсутствует
8234	480196.75	2372082.13	Картометрический метод	5.0	Закрепление отсутствует
8235	480208.31	2372083.88	Картометрический метод	5.0	Закрепление отсутствует
8236	480219.82	2372086.00	Картометрический метод	5.0	Закрепление отсутствует
8237	480221.42	2372086.32	Картометрический метод	5.0	Закрепление отсутствует
8238	480224.38	2372086.74	Картометрический метод	5.0	Закрепление отсутствует
8239	480228.96	2372086.85	Картометрический метод	5.0	Закрепление отсутствует
8240	480272.98	2372067.66	Картометрический метод	5.0	Закрепление отсутствует
8241	480272.60	2372066.88	Картометрический метод	5.0	Закрепление отсутствует
8242	480285.40	2372060.83	Картометрический метод	5.0	Закрепление отсутствует
8243	480296.12	2372056.17	Картометрический метод	5.0	Закрепление отсутствует
8244	480296.56	2372057.23	Картометрический метод	5.0	Закрепление отсутствует
8245	480308.00	2372051.87	Картометрический метод	5.0	Закрепление отсутствует
8246	480319.81	2372047.30	Картометрический метод	5.0	Закрепление отсутствует
8247	480322.94	2372045.90	Картометрический метод	5.0	Закрепление отсутствует
8248	480322.87	2372045.73	Картометрический метод	5.0	Закрепление отсутствует
8249	480322.32	2372044.10	Картометрический метод	5.0	Закрепление отсутствует
8250	480322.58	2372044.09	Картометрический метод	5.0	Закрепление отсутствует
8251	480323.10	2372043.84	Картометрический метод	5.0	Закрепление отсутствует

2. Сведения о характерных точках границ объекта

Обозначение характерных точек границ	Координаты, м		Метод определения координат характерной точки	Средняя квадратическая погрешность положения характерной точки (Mt), м	Описание обозначения точки на местности (при наличии)
	X	Y			
1	2	3	4	5	6
8252	480323.93	2372043.55	Картометрический метод	5.0	Закрепление отсутствует
8253	480337.15	2372038.01	Картометрический метод	5.0	Закрепление отсутствует
8254	480337.39	2372038.66	Картометрический метод	5.0	Закрепление отсутствует
8255	480340.10	2372037.34	Картометрический метод	5.0	Закрепление отсутствует
8256	480344.31	2372035.30	Картометрический метод	5.0	Закрепление отсутствует
8257	480348.52	2372033.26	Картометрический метод	5.0	Закрепление отсутствует
8258	480352.11	2372031.54	Картометрический метод	5.0	Закрепление отсутствует
8259	480352.06	2372031.45	Картометрический метод	5.0	Закрепление отсутствует
8260	480357.35	2372029.03	Картометрический метод	5.0	Закрепление отсутствует
8261	480361.19	2372027.21	Картометрический метод	5.0	Закрепление отсутствует
8262	480365.14	2372025.33	Картометрический метод	5.0	Закрепление отсутствует
8263	480366.04	2372026.79	Картометрический метод	5.0	Закрепление отсутствует
8264	480371.77	2372038.72	Картометрический метод	5.0	Закрепление отсутствует
8265	480376.81	2372051.56	Картометрический метод	5.0	Закрепление отсутствует
8266	480380.93	2372060.86	Картометрический метод	5.0	Закрепление отсутствует
8267	480382.48	2372065.45	Картометрический метод	5.0	Закрепление отсутствует
8268	480386.01	2372072.58	Картометрический метод	5.0	Закрепление отсутствует
8269	480389.90	2372079.54	Картометрический метод	5.0	Закрепление отсутствует
8270	480394.12	2372086.32	Картометрический метод	5.0	Закрепление отсутствует
8271	480397.32	2372091.01	Картометрический метод	5.0	Закрепление отсутствует
8272	480399.59	2372093.52	Картометрический метод	5.0	Закрепление отсутствует
8273	480432.00	2372131.50	Картометрический метод	5.0	Закрепление отсутствует
8195	480454.35	2372156.64	Картометрический метод	5.0	Закрепление отсутствует
8274	479217.14	2375986.00	Картометрический метод	5.0	Закрепление отсутствует
8275	479233.56	2375990.29	Картометрический метод	5.0	Закрепление отсутствует

2. Сведения о характерных точках границ объекта

Обозначение характерных точек границ	Координаты, м		Метод определения координат характерной точки	Средняя квадратическая погрешность положения характерной точки (Mt), м	Описание обозначения точки на местности (при наличии)
	X	Y			
1	2	3	4	5	6
8276	479257.38	2375996.50	Картометрический метод	5.0	Закрепление отсутствует
8277	479255.97	2376002.68	Картометрический метод	5.0	Закрепление отсутствует
8278	479249.95	2376024.46	Картометрический метод	5.0	Закрепление отсутствует
8279	479249.17	2376029.32	Картометрический метод	5.0	Закрепление отсутствует
8280	479247.33	2376035.03	Картометрический метод	5.0	Закрепление отсутствует
8281	479204.47	2376025.53	Картометрический метод	5.0	Закрепление отсутствует
8274	479217.14	2375986.00	Картометрический метод	5.0	Закрепление отсутствует
8282	465345.77	2394861.43	Картометрический метод	5.0	Закрепление отсутствует
8283	465329.19	2394856.22	Картометрический метод	5.0	Закрепление отсутствует
8284	465314.02	2394849.65	Картометрический метод	5.0	Закрепление отсутствует
8285	465299.66	2394847.80	Картометрический метод	5.0	Закрепление отсутствует
8286	465298.01	2394834.16	Картометрический метод	5.0	Закрепление отсутствует
8287	465289.13	2394760.25	Картометрический метод	5.0	Закрепление отсутствует
8288	465286.84	2394729.22	Картометрический метод	5.0	Закрепление отсутствует
8289	465290.89	2394730.30	Картометрический метод	5.0	Закрепление отсутствует
8290	465301.94	2394729.03	Картометрический метод	5.0	Закрепление отсутствует
8291	465308.02	2394718.78	Картометрический метод	5.0	Закрепление отсутствует
8292	465320.28	2394724.27	Картометрический метод	5.0	Закрепление отсутствует
8293	465335.66	2394733.47	Картометрический метод	5.0	Закрепление отсутствует
8294	465331.02	2394748.73	Картометрический метод	5.0	Закрепление отсутствует
8295	465323.41	2394764.08	Картометрический метод	5.0	Закрепление отсутствует
8296	465314.57	2394777.84	Картометрический метод	5.0	Закрепление отсутствует
8297	465312.89	2394790.21	Картометрический метод	5.0	Закрепление отсутствует
8298	465315.22	2394803.71	Картометрический метод	5.0	Закрепление отсутствует
8299	465317.09	2394809.94	Картометрический метод	5.0	Закрепление отсутствует

2. Сведения о характерных точках границ объекта

Обозначение характерных точек границ	Координаты, м		Метод определения координат характерной точки	Средняя квадратическая погрешность положения характерной точки (Mt), м	Описание обозначения точки на местности (при наличии)
	X	Y			
1	2	3	4	5	6
8300	465319.18	2394815.30	Картометрический метод	5.0	Закрепление отсутствует
8301	465319.61	2394811.96	Картометрический метод	5.0	Закрепление отсутствует
8302	465321.98	2394806.94	Картометрический метод	5.0	Закрепление отсутствует
8303	465318.89	2394790.21	Картометрический метод	5.0	Закрепление отсутствует
8304	465320.32	2394779.53	Картометрический метод	5.0	Закрепление отсутствует
8305	465324.34	2394773.50	Картометрический метод	5.0	Закрепление отсутствует
8306	465325.16	2394777.31	Картометрический метод	5.0	Закрепление отсутствует
8307	465327.43	2394782.65	Картометрический метод	5.0	Закрепление отсутствует
8308	465333.62	2394789.49	Картометрический метод	5.0	Закрепление отсутствует
8309	465335.17	2394790.52	Картометрический метод	5.0	Закрепление отсутствует
8310	465336.64	2394802.33	Картометрический метод	5.0	Закрепление отсутствует
8311	465345.11	2394813.11	Картометрический метод	5.0	Закрепление отсутствует
8312	465352.84	2394824.03	Картометрический метод	5.0	Закрепление отсутствует
8313	465356.46	2394828.73	Картометрический метод	5.0	Закрепление отсутствует
8314	465360.27	2394830.14	Картометрический метод	5.0	Закрепление отсутствует
8315	465364.67	2394830.90	Картометрический метод	5.0	Закрепление отсутствует
8316	465354.78	2394846.87	Картометрический метод	5.0	Закрепление отсутствует
8282	465345.77	2394861.43	Картометрический метод	5.0	Закрепление отсутствует
8317	465328.27	2394618.95	Картометрический метод	5.0	Закрепление отсутствует
8318	465327.84	2394617.52	Картометрический метод	5.0	Закрепление отсутствует
8319	465340.39	2394612.97	Картометрический метод	5.0	Закрепление отсутствует
8320	465391.89	2394588.61	Картометрический метод	5.0	Закрепление отсутствует
8321	465392.77	2394588.16	Картометрический метод	5.0	Закрепление отсутствует
8322	465393.41	2394588.71	Картометрический метод	5.0	Закрепление отсутствует
8323	465404.68	2394610.37	Картометрический метод	5.0	Закрепление отсутствует

2. Сведения о характерных точках границ объекта

Обозначение характерных точек границ	Координаты, м		Метод определения координат характерной точки	Средняя квадратическая погрешность положения характерной точки (Mt), м	Описание обозначения точки на местности (при наличии)
	X	Y			
1	2	3	4	5	6
8324	465408.13	2394617.01	Картометрический метод	5.0	Закрепление отсутствует
8325	465407.58	2394626.32	Картометрический метод	5.0	Закрепление отсутствует
8326	465399.51	2394636.51	Картометрический метод	5.0	Закрепление отсутствует
8327	465394.86	2394638.60	Картометрический метод	5.0	Закрепление отсутствует
8328	465383.67	2394646.68	Картометрический метод	5.0	Закрепление отсутствует
8329	465363.89	2394660.97	Картометрический метод	5.0	Закрепление отсутствует
8330	465353.85	2394674.19	Картометрический метод	5.0	Закрепление отсутствует
8331	465348.93	2394666.08	Картометрический метод	5.0	Закрепление отсутствует
8332	465344.74	2394656.49	Картометрический метод	5.0	Закрепление отсутствует
8317	465328.27	2394618.95	Картометрический метод	5.0	Закрепление отсутствует
8333	478298.00	2373436.05	Картометрический метод	5.0	Закрепление отсутствует
8334	478289.84	2373428.54	Картометрический метод	5.0	Закрепление отсутствует
8335	478288.68	2373427.55	Картометрический метод	5.0	Закрепление отсутствует
8336	478284.48	2373424.17	Картометрический метод	5.0	Закрепление отсутствует
8337	478282.75	2373422.15	Картометрический метод	5.0	Закрепление отсутствует
8338	478279.45	2373417.59	Картометрический метод	5.0	Закрепление отсутствует
8339	478276.97	2373414.11	Картометрический метод	5.0	Закрепление отсутствует
8340	478275.71	2373412.02	Картометрический метод	5.0	Закрепление отсутствует
8341	478256.42	2373380.68	Картометрический метод	5.0	Закрепление отсутствует
8342	478251.88	2373369.87	Картометрический метод	5.0	Закрепление отсутствует
8343	478242.58	2373350.69	Картометрический метод	5.0	Закрепление отсутствует
8344	478236.56	2373339.67	Картометрический метод	5.0	Закрепление отсутствует
8345	478210.20	2373301.16	Картометрический метод	5.0	Закрепление отсутствует
8346	478210.00	2373300.87	Картометрический метод	5.0	Закрепление отсутствует
8347	478202.18	2373286.35	Картометрический метод	5.0	Закрепление отсутствует

2. Сведения о характерных точках границ объекта

Обозначение характерных точек границ	Координаты, м		Метод определения координат характерной точки	Средняя квадратическая погрешность положения характерной точки (Mt), м	Описание обозначения точки на местности (при наличии)
	X	Y			
1	2	3	4	5	6
8348	478198.53	2373278.15	Картометрический метод	5.0	Закрепление отсутствует
8349	478197.78	2373277.22	Картометрический метод	5.0	Закрепление отсутствует
8350	478197.01	2373275.72	Картометрический метод	5.0	Закрепление отсутствует
8351	478196.46	2373275.69	Картометрический метод	5.0	Закрепление отсутствует
8352	478194.45	2373271.32	Картометрический метод	5.0	Закрепление отсутствует
8353	478188.48	2373255.41	Картометрический метод	5.0	Закрепление отсутствует
8354	478189.39	2373255.11	Картометрический метод	5.0	Закрепление отсутствует
8355	478188.89	2373253.47	Картометрический метод	5.0	Закрепление отсутствует
8356	478186.81	2373247.47	Картометрический метод	5.0	Закрепление отсутствует
8357	478184.71	2373241.40	Картометрический метод	5.0	Закрепление отсутствует
8358	478180.23	2373231.74	Картометрический метод	5.0	Закрепление отсутствует
8359	478177.58	2373215.86	Картометрический метод	5.0	Закрепление отсутствует
8360	478172.28	2373201.08	Картометрический метод	5.0	Закрепление отсутствует
8361	478170.96	2373193.24	Картометрический метод	5.0	Закрепление отсутствует
8362	478171.45	2373188.08	Картометрический метод	5.0	Закрепление отсутствует
8363	478177.64	2373158.85	Картометрический метод	5.0	Закрепление отсутствует
8364	478183.31	2373130.08	Картометрический метод	5.0	Закрепление отсутствует
8365	478184.80	2373128.17	Картометрический метод	5.0	Закрепление отсутствует
8366	478185.72	2373124.17	Картометрический метод	5.0	Закрепление отсутствует
8367	478193.96	2373126.00	Картометрический метод	5.0	Закрепление отсутствует
8368	478198.31	2373126.78	Картометрический метод	5.0	Закрепление отсутствует
8369	478204.71	2373128.22	Картометрический метод	5.0	Закрепление отсутствует
8370	478205.25	2373126.61	Картометрический метод	5.0	Закрепление отсутствует
8371	478218.59	2373129.65	Картометрический метод	5.0	Закрепление отсутствует
8372	478225.96	2373131.33	Картометрический метод	5.0	Закрепление отсутствует

2. Сведения о характерных точках границ объекта

Обозначение характерных точек границ	Координаты, м		Метод определения координат характерной точки	Средняя квадратическая погрешность положения характерной точки (Mt), м	Описание обозначения точки на местности (при наличии)
	X	Y			
1	2	3	4	5	6
8373	478233.17	2373133.17	Картометрический метод	5.0	Закрепление отсутствует
8374	478237.95	2373134.39	Картометрический метод	5.0	Закрепление отсутствует
8375	478237.54	2373138.42	Картометрический метод	5.0	Закрепление отсутствует
8376	478262.64	2373144.45	Картометрический метод	5.0	Закрепление отсутствует
8377	478262.11	2373148.00	Картометрический метод	5.0	Закрепление отсутствует
8378	478278.84	2373152.39	Картометрический метод	5.0	Закрепление отсутствует
8379	478293.72	2373156.28	Картометрический метод	5.0	Закрепление отсутствует
8380	478288.06	2373185.59	Картометрический метод	5.0	Закрепление отсутствует
8381	478284.46	2373201.31	Картометрический метод	5.0	Закрепление отсутствует
8382	478295.45	2373203.85	Картометрический метод	5.0	Закрепление отсутствует
8383	478306.45	2373206.39	Картометрический метод	5.0	Закрепление отсутствует
8384	478317.46	2373208.93	Картометрический метод	5.0	Закрепление отсутствует
8385	478328.46	2373211.47	Картометрический метод	5.0	Закрепление отсутствует
8386	478337.88	2373213.65	Картометрический метод	5.0	Закрепление отсутствует
8387	478332.35	2373260.02	Картометрический метод	5.0	Закрепление отсутствует
8388	478328.90	2373288.94	Картометрический метод	5.0	Закрепление отсутствует
8389	478326.77	2373306.77	Картометрический метод	5.0	Закрепление отсутствует
8390	478296.30	2373307.56	Картометрический метод	5.0	Закрепление отсутствует
8391	478300.37	2373326.37	Картометрический метод	5.0	Закрепление отсутствует
8392	478304.49	2373345.38	Картометрический метод	5.0	Закрепление отсутствует
8393	478311.82	2373379.16	Картометрический метод	5.0	Закрепление отсутствует
8394	478316.39	2373400.23	Картометрический метод	5.0	Закрепление отсутствует
8395	478316.83	2373402.26	Картометрический метод	5.0	Закрепление отсутствует
8396	478321.08	2373421.87	Картометрический метод	5.0	Закрепление отсутствует
8397	478322.49	2373436.18	Картометрический метод	5.0	Закрепление отсутствует

2. Сведения о характерных точках границ объекта

Обозначение характерных точек границ	Координаты, м		Метод определения координат характерной точки	Средняя квадратическая погрешность положения характерной точки (Mt), м	Описание обозначения точки на местности (при наличии)
	X	Y			
1	2	3	4	5	6
8398	478336.51	2373479.75	Картометрический метод	5.0	Закрепление отсутствует
8399	478339.75	2373489.79	Картометрический метод	5.0	Закрепление отсутствует
8400	478340.48	2373491.63	Картометрический метод	5.0	Закрепление отсутствует
8401	478333.73	2373494.74	Картометрический метод	5.0	Закрепление отсутствует
8402	478319.68	2373476.99	Картометрический метод	5.0	Закрепление отсутствует
8403	478312.49	2373465.40	Картометрический метод	5.0	Закрепление отсутствует
8404	478307.65	2373456.03	Картометрический метод	5.0	Закрепление отсутствует
8405	478306.24	2373452.35	Картометрический метод	5.0	Закрепление отсутствует
8406	478300.39	2373439.73	Картометрический метод	5.0	Закрепление отсутствует
8333	478298.00	2373436.05	Картометрический метод	5.0	Закрепление отсутствует
8407	478221.97	2373311.87	Картометрический метод	5.0	Закрепление отсутствует
8408	478220.14	2373312.67	Картометрический метод	5.0	Закрепление отсутствует
8409	478223.23	2373319.69	Картометрический метод	5.0	Закрепление отсутствует
8410	478225.12	2373318.86	Картометрический метод	5.0	Закрепление отсутствует
8407	478221.97	2373311.87	Картометрический метод	5.0	Закрепление отсутствует
8411	479070.86	2374371.96	Картометрический метод	5.0	Закрепление отсутствует
8412	479054.37	2374384.53	Картометрический метод	5.0	Закрепление отсутствует
8413	478991.25	2374446.76	Картометрический метод	5.0	Закрепление отсутствует
8414	478977.21	2374459.00	Картометрический метод	5.0	Закрепление отсутствует
8415	478972.17	2374452.54	Картометрический метод	5.0	Закрепление отсутствует
8416	478955.27	2374432.27	Картометрический метод	5.0	Закрепление отсутствует
8417	478980.28	2374409.86	Картометрический метод	5.0	Закрепление отсутствует
8418	478990.55	2374400.65	Картометрический метод	5.0	Закрепление отсутствует
8419	479016.36	2374377.56	Картометрический метод	5.0	Закрепление отсутствует
8420	479021.96	2374372.55	Картометрический метод	5.0	Закрепление отсутствует

2. Сведения о характерных точках границ объекта

Обозначение характерных точек границ	Координаты, м		Метод определения координат характерной точки	Средняя квадратическая погрешность положения характерной точки (Mt), м	Описание обозначения точки на местности (при наличии)
	X	Y			
1	2	3	4	5	6
8421	479029.59	2374366.15	Картометрический метод	5.0	Закрепление отсутствует
8422	479050.66	2374348.04	Картометрический метод	5.0	Закрепление отсутствует
8423	479076.25	2374326.71	Картометрический метод	5.0	Закрепление отсутствует
8424	479101.83	2374305.38	Картометрический метод	5.0	Закрепление отсутствует
8425	479114.38	2374294.92	Картометрический метод	5.0	Закрепление отсутствует
8426	479116.46	2374293.18	Картометрический метод	5.0	Закрепление отсутствует
8427	479149.92	2374265.30	Картометрический метод	5.0	Закрепление отсутствует
8428	479152.98	2374262.74	Картометрический метод	5.0	Закрепление отсутствует
8429	479161.33	2374256.07	Картометрический метод	5.0	Закрепление отсутствует
8430	479164.78	2374256.84	Картометрический метод	5.0	Закрепление отсутствует
8431	479166.19	2374257.15	Картометрический метод	5.0	Закрепление отсутствует
8432	479172.91	2374262.73	Картометрический метод	5.0	Закрепление отсутствует
8433	479187.54	2374274.89	Картометрический метод	5.0	Закрепление отсутствует
8434	479173.18	2374286.64	Картометрический метод	5.0	Закрепление отсутствует
8435	479122.02	2374329.30	Картометрический метод	5.0	Закрепление отсутствует
8436	479096.44	2374350.62	Картометрический метод	5.0	Закрепление отсутствует
8411	479070.86	2374371.96	Картометрический метод	5.0	Закрепление отсутствует
8437	478233.18	2373045.52	Картометрический метод	5.0	Закрепление отсутствует
8438	478222.44	2373089.53	Картометрический метод	5.0	Закрепление отсутствует
8439	478242.19	2373092.81	Картометрический метод	5.0	Закрепление отсутствует
8440	478238.94	2373124.69	Картометрический метод	5.0	Закрепление отсутствует
8441	478236.16	2373124.03	Картометрический метод	5.0	Закрепление отсутствует
8442	478200.50	2373116.00	Картометрический метод	5.0	Закрепление отсутствует
8443	478195.95	2373115.34	Картометрический метод	5.0	Закрепление отсутствует
8444	478187.61	2373114.60	Картометрический метод	5.0	Закрепление отсутствует

2. Сведения о характерных точках границ объекта

Обозначение характерных точек границ	Координаты, м		Метод определения координат характерной точки	Средняя квадратическая погрешность положения характерной точки (Mt), м	Описание обозначения точки на местности (при наличии)
	X	Y			
1	2	3	4	5	6
8445	478190.63	2373095.73	Картометрический метод	5.0	Закрепление отсутствует
8446	478192.85	2373084.77	Картометрический метод	5.0	Закрепление отсутствует
8447	478202.11	2373033.25	Картометрический метод	5.0	Закрепление отсутствует
8448	478205.14	2373025.54	Картометрический метод	5.0	Закрепление отсутствует
8449	478206.83	2373021.80	Картометрический метод	5.0	Закрепление отсутствует
8450	478217.58	2372997.98	Картометрический метод	5.0	Закрепление отсутствует
8451	478218.54	2372998.58	Картометрический метод	5.0	Закрепление отсутствует
8452	478253.67	2373014.17	Картометрический метод	5.0	Закрепление отсутствует
8453	478245.79	2373042.66	Картометрический метод	5.0	Закрепление отсутствует
8454	478243.95	2373049.26	Картометрический метод	5.0	Закрепление отсутствует
8437	478233.18	2373045.52	Картометрический метод	5.0	Закрепление отсутствует
8455	470843.29	2383060.49	Картометрический метод	5.0	Закрепление отсутствует
8456	470880.94	2382972.44	Картометрический метод	5.0	Закрепление отсутствует
8457	470934.60	2382873.17	Картометрический метод	5.0	Закрепление отсутствует
8458	470962.66	2382814.25	Картометрический метод	5.0	Закрепление отсутствует
8459	470986.90	2382753.30	Картометрический метод	5.0	Закрепление отсутствует
8460	471000.46	2382697.70	Картометрический метод	5.0	Закрепление отсутствует
8461	471016.93	2382639.64	Картометрический метод	5.0	Закрепление отсутствует
8462	471086.78	2382655.59	Картометрический метод	5.0	Закрепление отсутствует
8463	471055.66	2382742.44	Картометрический метод	5.0	Закрепление отсутствует
8464	471053.21	2382753.40	Картометрический метод	5.0	Закрепление отсутствует
8465	471050.23	2382760.85	Картометрический метод	5.0	Закрепление отсутствует
8466	471033.82	2382829.63	Картометрический метод	5.0	Закрепление отсутствует
8467	470994.53	2382901.24	Картометрический метод	5.0	Закрепление отсутствует
8468	470967.94	2382923.14	Картометрический метод	5.0	Закрепление отсутствует

2. Сведения о характерных точках границ объекта

Обозначение характерных точек границ	Координаты, м		Метод определения координат характерной точки	Средняя квадратическая погрешность положения характерной точки (Mt), м	Описание обозначения точки на местности (при наличии)
	X	Y			
1	2	3	4	5	6
8469	470948.57	2382954.09	Картометрический метод	5.0	Закрепление отсутствует
8470	470905.24	2383031.00	Картометрический метод	5.0	Закрепление отсутствует
8471	470892.87	2383059.13	Картометрический метод	5.0	Закрепление отсутствует
8472	470881.79	2383084.34	Картометрический метод	5.0	Закрепление отсутствует
8473	470876.34	2383081.25	Картометрический метод	5.0	Закрепление отсутствует
8474	470853.99	2383060.14	Картометрический метод	5.0	Закрепление отсутствует
8455	470843.29	2383060.49	Картометрический метод	5.0	Закрепление отсутствует
8475	471091.43	2382641.27	Картометрический метод	5.0	Закрепление отсутствует
8476	471023.10	2382625.66	Картометрический метод	5.0	Закрепление отсутствует
8477	471086.63	2382513.50	Картометрический метод	5.0	Закрепление отсутствует
8478	471121.48	2382524.44	Картометрический метод	5.0	Закрепление отсутствует
8479	471101.74	2382594.96	Картометрический метод	5.0	Закрепление отсутствует
8475	471091.43	2382641.27	Картометрический метод	5.0	Закрепление отсутствует
8480	471012.30	2391624.84	Картометрический метод	5.0	Закрепление отсутствует
8481	471007.21	2391625.84	Картометрический метод	5.0	Закрепление отсутствует
8482	470951.84	2391609.25	Картометрический метод	5.0	Закрепление отсутствует
8483	470932.66	2391603.51	Картометрический метод	5.0	Закрепление отсутствует
8484	470883.01	2391584.34	Картометрический метод	5.0	Закрепление отсутствует
8485	470877.81	2391582.59	Картометрический метод	5.0	Закрепление отсутствует
8486	470851.95	2391577.75	Картометрический метод	5.0	Закрепление отсутствует
8487	470841.34	2391575.86	Картометрический метод	5.0	Закрепление отсутствует
8488	470840.35	2391564.93	Картометрический метод	5.0	Закрепление отсутствует
8489	470832.76	2391529.98	Картометрический метод	5.0	Закрепление отсутствует
8490	470831.28	2391516.19	Картометрический метод	5.0	Закрепление отсутствует
8491	470827.15	2391489.87	Картометрический метод	5.0	Закрепление отсутствует

2. Сведения о характерных точках границ объекта

Обозначение характерных точек границ	Координаты, м		Метод определения координат характерной точки	Средняя квадратическая погрешность положения характерной точки (Mt), м	Описание обозначения точки на местности (при наличии)
	X	Y			
1	2	3	4	5	6
8492	470821.07	2391455.46	Картометрический метод	5.0	Закрепление отсутствует
8493	470820.72	2391415.79	Картометрический метод	5.0	Закрепление отсутствует
8494	470823.25	2391416.00	Картометрический метод	5.0	Закрепление отсутствует
8495	470824.61	2391403.43	Картометрический метод	5.0	Закрепление отсутствует
8496	470826.94	2391390.45	Картометрический метод	5.0	Закрепление отсутствует
8497	470830.59	2391379.90	Картометрический метод	5.0	Закрепление отсутствует
8498	470843.50	2391357.68	Картометрический метод	5.0	Закрепление отсутствует
8499	470857.27	2391330.29	Картометрический метод	5.0	Закрепление отсутствует
8500	470860.80	2391323.28	Картометрический метод	5.0	Закрепление отсутствует
8501	470861.81	2391323.57	Картометрический метод	5.0	Закрепление отсутствует
8502	470872.55	2391310.50	Картометрический метод	5.0	Закрепление отсутствует
8503	470903.77	2391307.48	Картометрический метод	5.0	Закрепление отсутствует
8504	470904.09	2391327.90	Картометрический метод	5.0	Закрепление отсутствует
8505	470895.46	2391347.60	Картометрический метод	5.0	Закрепление отсутствует
8506	470871.27	2391413.62	Картометрический метод	5.0	Закрепление отсутствует
8507	470870.84	2391428.19	Картометрический метод	5.0	Закрепление отсутствует
8508	470887.16	2391528.95	Картометрический метод	5.0	Закрепление отсутствует
8509	470884.19	2391574.83	Картометрический метод	5.0	Закрепление отсутствует
8510	470888.10	2391581.51	Картометрический метод	5.0	Закрепление отсутствует
8511	470897.30	2391587.58	Картометрический метод	5.0	Закрепление отсутствует
8512	470925.55	2391598.96	Картометрический метод	5.0	Закрепление отсутствует
8513	470931.83	2391577.96	Картометрический метод	5.0	Закрепление отсутствует
8514	470934.68	2391565.46	Картометрический метод	5.0	Закрепление отсутствует
8515	471014.29	2391586.01	Картометрический метод	5.0	Закрепление отсутствует
8480	471012.30	2391624.84	Картометрический метод	5.0	Закрепление отсутствует

2. Сведения о характерных точках границ объекта

Обозначение характерных точек границ	Координаты, м		Метод определения координат характерной точки	Средняя квадратическая погрешность положения характерной точки (Mt), м	Описание обозначения точки на местности (при наличии)
	X	Y			
1	2	3	4	5	6
8516	470856.90	2391715.55	Картометрический метод	5.0	Закрепление отсутствует
8517	470854.80	2391710.18	Картометрический метод	5.0	Закрепление отсутствует
8518	470856.20	2391663.89	Картометрический метод	5.0	Закрепление отсутствует
8519	470855.97	2391662.15	Картометрический метод	5.0	Закрепление отсутствует
8520	470847.88	2391645.29	Картометрический метод	5.0	Закрепление отсутствует
8521	470849.42	2391645.06	Картометрический метод	5.0	Закрепление отсутствует
8522	470880.11	2391654.05	Картометрический метод	5.0	Закрепление отсутствует
8523	470906.32	2391656.70	Картометрический метод	5.0	Закрепление отсутствует
8524	470931.18	2391680.51	Картометрический метод	5.0	Закрепление отсутствует
8525	470947.58	2391698.24	Картометрический метод	5.0	Закрепление отсутствует
8526	470942.45	2391710.39	Картометрический метод	5.0	Закрепление отсутствует
8527	470939.53	2391710.07	Картометрический метод	5.0	Закрепление отсутствует
8528	470909.35	2391714.21	Картометрический метод	5.0	Закрепление отсутствует
8529	470870.48	2391729.92	Картометрический метод	5.0	Закрепление отсутствует
8516	470856.90	2391715.55	Картометрический метод	5.0	Закрепление отсутствует
8530	470840.35	2391339.45	Картометрический метод	5.0	Закрепление отсутствует
8531	470813.03	2391327.23	Картометрический метод	5.0	Закрепление отсутствует
8532	470829.64	2391283.25	Картометрический метод	5.0	Закрепление отсутствует
8533	470840.45	2391258.76	Картометрический метод	5.0	Закрепление отсутствует
8534	470856.81	2391284.90	Картометрический метод	5.0	Закрепление отсутствует
8535	470887.63	2391297.38	Картометрический метод	5.0	Закрепление отсутствует
8536	470880.18	2391297.99	Картометрический метод	5.0	Закрепление отсутствует
8537	470871.49	2391298.64	Картометрический метод	5.0	Закрепление отсутствует
8538	470867.44	2391300.49	Картометрический метод	5.0	Закрепление отсутствует
8539	470864.10	2391303.46	Картометрический метод	5.0	Закрепление отсутствует

2. Сведения о характерных точках границ объекта

Обозначение характерных точек границ	Координаты, м		Метод определения координат характерной точки	Средняя квадратическая погрешность положения характерной точки (Mt), м	Описание обозначения точки на местности (при наличии)
	X	Y			
1	2	3	4	5	6
8540	470853.62	2391316.12	Картометрический метод	5.0	Закрепление отсутствует
8541	470848.28	2391323.94	Картометрический метод	5.0	Закрепление отсутствует
8542	470841.52	2391339.97	Картометрический метод	5.0	Закрепление отсутствует
8530	470840.35	2391339.45	Картометрический метод	5.0	Закрепление отсутствует
8543	470904.31	2391604.35	Картометрический метод	5.0	Закрепление отсутствует
8544	470910.54	2391607.41	Картометрический метод	5.0	Закрепление отсутствует
8545	470902.47	2391624.79	Картометрический метод	5.0	Закрепление отсутствует
8546	470842.03	2391609.82	Картометрический метод	5.0	Закрепление отсутствует
8547	470840.54	2391587.44	Картометрический метод	5.0	Закрепление отсутствует
8548	470849.93	2391588.56	Картометрический метод	5.0	Закрепление отсутствует
8549	470852.97	2391589.13	Картометрический метод	5.0	Закрепление отсутствует
8550	470853.20	2391588.14	Картометрический метод	5.0	Закрепление отсутствует
8551	470860.06	2391589.71	Картометрический метод	5.0	Закрепление отсутствует
8552	470859.90	2391590.43	Картометрический метод	5.0	Закрепление отсутствует
8553	470875.35	2391593.32	Картометрический метод	5.0	Закрепление отсутствует
8554	470900.29	2391602.78	Картометрический метод	5.0	Закрепление отсутствует
8555	470904.39	2391603.42	Картометрический метод	5.0	Закрепление отсутствует
8543	470904.31	2391604.35	Картометрический метод	5.0	Закрепление отсутствует
8556	471144.45	2391203.04	Картометрический метод	5.0	Закрепление отсутствует
8557	471139.85	2391243.88	Картометрический метод	5.0	Закрепление отсутствует
8558	471099.93	2391241.31	Картометрический метод	5.0	Закрепление отсутствует
8559	471104.53	2391205.60	Картометрический метод	5.0	Закрепление отсутствует
8556	471144.45	2391203.04	Картометрический метод	5.0	Закрепление отсутствует
8560	471082.92	2393585.51	Картометрический метод	5.0	Закрепление отсутствует
8561	471081.85	2393592.94	Картометрический метод	5.0	Закрепление отсутствует

2. Сведения о характерных точках границ объекта

Обозначение характерных точек границ	Координаты, м		Метод определения координат характерной точки	Средняя квадратическая погрешность положения характерной точки (Mt), м	Описание обозначения точки на местности (при наличии)
	X	Y			
1	2	3	4	5	6
8562	471086.75	2393606.25	Картометрический метод	5.0	Закрепление отсутствует
8563	471122.72	2393660.26	Картометрический метод	5.0	Закрепление отсутствует
8564	471155.14	2393665.92	Картометрический метод	5.0	Закрепление отсутствует
8565	471159.92	2393680.15	Картометрический метод	5.0	Закрепление отсутствует
8566	471137.56	2393686.05	Картометрический метод	5.0	Закрепление отсутствует
8567	471106.82	2393692.05	Картометрический метод	5.0	Закрепление отсутствует
8568	471094.04	2393694.20	Картометрический метод	5.0	Закрепление отсутствует
8569	471084.21	2393695.18	Картометрический метод	5.0	Закрепление отсутствует
8570	471070.40	2393694.12	Картометрический метод	5.0	Закрепление отсутствует
8571	471049.31	2393690.26	Картометрический метод	5.0	Закрепление отсутствует
8572	471047.81	2393686.22	Картометрический метод	5.0	Закрепление отсутствует
8573	471046.37	2393677.30	Картометрический метод	5.0	Закрепление отсутствует
8574	471039.30	2393620.90	Картометрический метод	5.0	Закрепление отсутствует
8575	471041.21	2393588.91	Картометрический метод	5.0	Закрепление отсутствует
8576	471047.15	2393561.64	Картометрический метод	5.0	Закрепление отсутствует
8577	471050.33	2393552.22	Картометрический метод	5.0	Закрепление отсутствует
8578	471051.80	2393550.29	Картометрический метод	5.0	Закрепление отсутствует
8579	471083.95	2393539.13	Картометрический метод	5.0	Закрепление отсутствует
8580	471105.56	2393529.46	Картометрический метод	5.0	Закрепление отсутствует
8581	471116.81	2393524.70	Картометрический метод	5.0	Закрепление отсутствует
8582	471140.41	2393511.72	Картометрический метод	5.0	Закрепление отсутствует
8583	471148.31	2393529.85	Картометрический метод	5.0	Закрепление отсутствует
8584	471160.48	2393549.91	Картометрический метод	5.0	Закрепление отсутствует
8585	471164.49	2393555.18	Картометрический метод	5.0	Закрепление отсутствует
8586	471181.08	2393570.11	Картометрический метод	5.0	Закрепление отсутствует

2. Сведения о характерных точках границ объекта

Обозначение характерных точек границ	Координаты, м		Метод определения координат характерной точки	Средняя квадратическая погрешность положения характерной точки (Mt), м	Описание обозначения точки на местности (при наличии)
	X	Y			
1	2	3	4	5	6
8587	471173.23	2393576.36	Картометрический метод	5.0	Закрепление отсутствует
8588	471137.52	2393595.88	Картометрический метод	5.0	Закрепление отсутствует
8589	471136.89	2393596.23	Картометрический метод	5.0	Закрепление отсутствует
8590	471120.38	2393587.49	Картометрический метод	5.0	Закрепление отсутствует
8591	471109.75	2393568.21	Картометрический метод	5.0	Закрепление отсутствует
8560	471082.92	2393585.51	Картометрический метод	5.0	Закрепление отсутствует
8592	471041.35	2393560.04	Картометрический метод	5.0	Закрепление отсутствует
8593	471035.24	2393588.13	Картометрический метод	5.0	Закрепление отсутствует
8594	471034.51	2393604.37	Картометрический метод	5.0	Закрепление отсутствует
8595	470975.40	2393597.37	Картометрический метод	5.0	Закрепление отсутствует
8596	470975.36	2393567.82	Картометрический метод	5.0	Закрепление отсутствует
8597	470976.90	2393555.20	Картометрический метод	5.0	Закрепление отсутствует
8598	471026.96	2393560.51	Картометрический метод	5.0	Закрепление отсутствует
8599	471026.78	2393547.95	Картометрический метод	5.0	Закрепление отсутствует
8600	471036.95	2393540.07	Картометрический метод	5.0	Закрепление отсутствует
8601	471027.50	2393513.42	Картометрический метод	5.0	Закрепление отсутствует
8602	471028.30	2393507.40	Картометрический метод	5.0	Закрепление отсутствует
8603	471030.84	2393504.98	Картометрический метод	5.0	Закрепление отсутствует
8604	471041.29	2393498.27	Картометрический метод	5.0	Закрепление отсутствует
8605	471044.55	2393496.90	Картометрический метод	5.0	Закрепление отсутствует
8606	471090.99	2393487.74	Картометрический метод	5.0	Закрепление отсутствует
8607	471091.14	2393476.95	Картометрический метод	5.0	Закрепление отсутствует
8608	471093.40	2393451.34	Картометрический метод	5.0	Закрепление отсутствует
8609	471101.00	2393438.79	Картометрический метод	5.0	Закрепление отсутствует
8610	471140.11	2393469.87	Картометрический метод	5.0	Закрепление отсутствует

2. Сведения о характерных точках границ объекта

Обозначение характерных точек границ	Координаты, м		Метод определения координат характерной точки	Средняя квадратическая погрешность положения характерной точки (Mt), м	Описание обозначения точки на местности (при наличии)
	X	Y			
1	2	3	4	5	6
8611	471155.23	2393495.71	Картометрический метод	5.0	Закрепление отсутствует
8612	471150.29	2393498.84	Картометрический метод	5.0	Закрепление отсутствует
8613	471141.78	2393504.11	Картометрический метод	5.0	Закрепление отсутствует
8614	471113.99	2393519.40	Картометрический метод	5.0	Закрепление отсутствует
8615	471103.16	2393523.95	Картометрический метод	5.0	Закрепление отсутствует
8616	471081.94	2393533.48	Картометрический метод	5.0	Закрепление отсутствует
8617	471048.12	2393545.22	Картометрический метод	5.0	Закрепление отсутствует
8618	471044.96	2393549.36	Картометрический метод	5.0	Закрепление отсутствует
8592	471041.35	2393560.04	Картометрический метод	5.0	Закрепление отсутствует
8619	470946.95	2393692.84	Картометрический метод	5.0	Закрепление отсутствует
8620	470946.12	2393655.65	Картометрический метод	5.0	Закрепление отсутствует
8621	471040.44	2393678.15	Картометрический метод	5.0	Закрепление отсутствует
8622	471042.00	2393687.92	Картометрический метод	5.0	Закрепление отсутствует
8623	471045.60	2393697.26	Картометрический метод	5.0	Закрепление отсутствует
8624	471033.55	2393724.33	Картометрический метод	5.0	Закрепление отсутствует
8625	471012.63	2393745.70	Картометрический метод	5.0	Закрепление отсутствует
8626	470994.27	2393745.83	Картометрический метод	5.0	Закрепление отсутствует
8627	470985.85	2393728.08	Картометрический метод	5.0	Закрепление отсутствует
8628	470976.59	2393715.96	Картометрический метод	5.0	Закрепление отсутствует
8629	470973.77	2393720.63	Картометрический метод	5.0	Закрепление отсутствует
8630	470972.08	2393718.63	Картометрический метод	5.0	Закрепление отсутствует
8619	470946.95	2393692.84	Картометрический метод	5.0	Закрепление отсутствует
8631	470827.61	2393825.20	Картометрический метод	5.0	Закрепление отсутствует
8632	470838.49	2393819.52	Картометрический метод	5.0	Закрепление отсутствует
8633	470825.16	2393783.45	Картометрический метод	5.0	Закрепление отсутствует

2. Сведения о характерных точках границ объекта

Обозначение характерных точек границ	Координаты, м		Метод определения координат характерной точки	Средняя квадратическая погрешность положения характерной точки (Mt), м	Описание обозначения точки на местности (при наличии)
	X	Y			
1	2	3	4	5	6
8634	470857.01	2393773.46	Картометрический метод	5.0	Закрепление отсутствует
8635	470872.18	2393816.55	Картометрический метод	5.0	Закрепление отсутствует
8636	470875.11	2393824.88	Картометрический метод	5.0	Закрепление отсутствует
8637	470877.03	2393830.33	Картометрический метод	5.0	Закрепление отсутствует
8638	470841.85	2393855.16	Картометрический метод	5.0	Закрепление отсутствует
8639	470839.13	2393849.46	Картометрический метод	5.0	Закрепление отсутствует
8631	470827.61	2393825.20	Картометрический метод	5.0	Закрепление отсутствует
8640	477988.21	2373489.16	Картометрический метод	5.0	Закрепление отсутствует
8641	477971.64	2373471.58	Картометрический метод	5.0	Закрепление отсутствует
8642	477957.12	2373478.67	Картометрический метод	5.0	Закрепление отсутствует
8643	477946.07	2373480.63	Картометрический метод	5.0	Закрепление отсутствует
8644	477891.53	2373442.70	Картометрический метод	5.0	Закрепление отсутствует
8645	477885.12	2373431.01	Картометрический метод	5.0	Закрепление отсутствует
8646	477883.79	2373425.54	Картометрический метод	5.0	Закрепление отсутствует
8647	477879.37	2373423.24	Картометрический метод	5.0	Закрепление отсутствует
8648	477871.78	2373403.06	Картометрический метод	5.0	Закрепление отсутствует
8649	477863.01	2373404.33	Картометрический метод	5.0	Закрепление отсутствует
8650	477860.84	2373391.12	Картометрический метод	5.0	Закрепление отсутствует
8651	477859.79	2373384.55	Картометрический метод	5.0	Закрепление отсутствует
8652	477848.72	2373341.29	Картометрический метод	5.0	Закрепление отсутствует
8653	477848.65	2373341.07	Картометрический метод	5.0	Закрепление отсутствует
8654	477846.31	2373299.68	Картометрический метод	5.0	Закрепление отсутствует
8655	477846.17	2373297.25	Картометрический метод	5.0	Закрепление отсутствует
8656	477846.07	2373295.62	Картометрический метод	5.0	Закрепление отсутствует
8657	477842.21	2373233.01	Картометрический метод	5.0	Закрепление отсутствует

2. Сведения о характерных точках границ объекта

Обозначение характерных точек границ	Координаты, м		Метод определения координат характерной точки	Средняя квадратическая погрешность положения характерной точки (Mt), м	Описание обозначения точки на местности (при наличии)
	X	Y			
1	2	3	4	5	6
8658	477844.21	2373216.19	Картометрический метод	5.0	Закрепление отсутствует
8659	477845.50	2373206.86	Картометрический метод	5.0	Закрепление отсутствует
8660	477841.91	2373205.93	Картометрический метод	5.0	Закрепление отсутствует
8661	477864.04	2373154.41	Картометрический метод	5.0	Закрепление отсутствует
8662	477869.87	2373154.62	Картометрический метод	5.0	Закрепление отсутствует
8663	477888.42	2373157.55	Картометрический метод	5.0	Закрепление отсутствует
8664	477904.98	2373160.35	Картометрический метод	5.0	Закрепление отсутствует
8665	477903.93	2373166.99	Картометрический метод	5.0	Закрепление отсутствует
8666	477904.96	2373201.70	Картометрический метод	5.0	Закрепление отсутствует
8667	477907.17	2373214.89	Картометрический метод	5.0	Закрепление отсутствует
8668	477909.76	2373223.10	Картометрический метод	5.0	Закрепление отсутствует
8669	477911.30	2373234.52	Картометрический метод	5.0	Закрепление отсутствует
8670	477912.70	2373243.38	Картометрический метод	5.0	Закрепление отсутствует
8671	477913.95	2373253.31	Картометрический метод	5.0	Закрепление отсутствует
8672	477914.45	2373259.26	Картометрический метод	5.0	Закрепление отсутствует
8673	477914.10	2373268.13	Картометрический метод	5.0	Закрепление отсутствует
8674	477913.25	2373269.48	Картометрический метод	5.0	Закрепление отсутствует
8675	477915.50	2373278.20	Картометрический метод	5.0	Закрепление отсутствует
8676	477920.41	2373289.74	Картометрический метод	5.0	Закрепление отсутствует
8677	477922.38	2373298.96	Картометрический метод	5.0	Закрепление отсутствует
8678	477926.83	2373313.38	Картометрический метод	5.0	Закрепление отсутствует
8679	477925.31	2373314.00	Картометрический метод	5.0	Закрепление отсутствует
8680	477925.64	2373315.79	Картометрический метод	5.0	Закрепление отсутствует
8681	477930.47	2373339.91	Картометрический метод	5.0	Закрепление отсутствует
8682	477939.02	2373373.29	Картометрический метод	5.0	Закрепление отсутствует

2. Сведения о характерных точках границ объекта

Обозначение характерных точек границ	Координаты, м		Метод определения координат характерной точки	Средняя квадратическая погрешность положения характерной точки (Mt), м	Описание обозначения точки на местности (при наличии)
	X	Y			
1	2	3	4	5	6
8683	477943.17	2373389.51	Картометрический метод	5.0	Закрепление отсутствует
8684	477952.74	2373409.96	Картометрический метод	5.0	Закрепление отсутствует
8685	477958.99	2373416.14	Картометрический метод	5.0	Закрепление отсутствует
8686	477962.28	2373419.42	Картометрический метод	5.0	Закрепление отсутствует
8687	477986.21	2373453.78	Картометрический метод	5.0	Закрепление отсутствует
8688	477990.79	2373451.27	Картометрический метод	5.0	Закрепление отсутствует
8689	477995.32	2373448.16	Картометрический метод	5.0	Закрепление отсутствует
8690	478024.36	2373484.18	Картометрический метод	5.0	Закрепление отсутствует
8691	478008.65	2373498.29	Картометрический метод	5.0	Закрепление отсутствует
8692	478003.86	2373495.01	Картометрический метод	5.0	Закрепление отсутствует
8640	477988.21	2373489.16	Картометрический метод	5.0	Закрепление отсутствует
8693	477864.08	2373144.39	Картометрический метод	5.0	Закрепление отсутствует
8694	477821.35	2373110.61	Картометрический метод	5.0	Закрепление отсутствует
8695	477817.79	2373099.35	Картометрический метод	5.0	Закрепление отсутствует
8696	477816.91	2373085.67	Картометрический метод	5.0	Закрепление отсутствует
8697	477817.50	2373081.87	Картометрический метод	5.0	Закрепление отсутствует
8698	477823.16	2373066.60	Картометрический метод	5.0	Закрепление отсутствует
8699	477826.37	2373045.07	Картометрический метод	5.0	Закрепление отсутствует
8700	477820.97	2373007.90	Картометрический метод	5.0	Закрепление отсутствует
8701	477820.43	2372984.11	Картометрический метод	5.0	Закрепление отсутствует
8702	477848.87	2372950.64	Картометрический метод	5.0	Закрепление отсутствует
8703	477854.69	2372916.80	Картометрический метод	5.0	Закрепление отсутствует
8704	477861.33	2372916.05	Картометрический метод	5.0	Закрепление отсутствует
8705	477868.63	2372915.23	Картометрический метод	5.0	Закрепление отсутствует
8706	477869.07	2372945.37	Картометрический метод	5.0	Закрепление отсутствует

2. Сведения о характерных точках границ объекта

Обозначение характерных точек границ	Координаты, м		Метод определения координат характерной точки	Средняя квадратическая погрешность положения характерной точки (Mt), м	Описание обозначения точки на местности (при наличии)
	X	Y			
1	2	3	4	5	6
8707	477869.46	2372971.92	Картометрический метод	5.0	Закрепление отсутствует
8708	477869.46	2372972.09	Картометрический метод	5.0	Закрепление отсутствует
8709	477874.17	2373066.20	Картометрический метод	5.0	Закрепление отсутствует
8710	477874.25	2373066.90	Картометрический метод	5.0	Закрепление отсутствует
8711	477882.74	2373113.70	Картометрический метод	5.0	Закрепление отсутствует
8712	477899.90	2373149.35	Картометрический метод	5.0	Закрепление отсутствует
8713	477890.06	2373147.69	Картометрический метод	5.0	Закрепление отсутствует
8714	477871.13	2373144.69	Картометрический метод	5.0	Закрепление отсутствует
8693	477864.08	2373144.39	Картометрический метод	5.0	Закрепление отсутствует
8715	473396.76	2381897.03	Картометрический метод	5.0	Закрепление отсутствует
8716	473356.58	2381921.43	Картометрический метод	5.0	Закрепление отсутствует
8717	473331.73	2381934.75	Картометрический метод	5.0	Закрепление отсутствует
8718	473318.88	2381941.54	Картометрический метод	5.0	Закрепление отсутствует
8719	473305.18	2381954.80	Картометрический метод	5.0	Закрепление отсутствует
8720	473297.08	2381945.62	Картометрический метод	5.0	Закрепление отсутствует
8721	473277.49	2381942.62	Картометрический метод	5.0	Закрепление отсутствует
8722	473275.31	2381946.30	Картометрический метод	5.0	Закрепление отсутствует
8723	473230.02	2381937.59	Картометрический метод	5.0	Закрепление отсутствует
8724	473228.26	2381934.69	Картометрический метод	5.0	Закрепление отсутствует
8725	473265.65	2381908.12	Картометрический метод	5.0	Закрепление отсутствует
8726	473330.79	2381849.78	Картометрический метод	5.0	Закрепление отсутствует
8727	473339.03	2381847.21	Картометрический метод	5.0	Закрепление отсутствует
8728	473356.19	2381831.64	Картометрический метод	5.0	Закрепление отсутствует
8729	473352.39	2381825.54	Картометрический метод	5.0	Закрепление отсутствует
8730	473372.25	2381811.14	Картометрический метод	5.0	Закрепление отсутствует

2. Сведения о характерных точках границ объекта

Обозначение характерных точек границ	Координаты, м		Метод определения координат характерной точки	Средняя квадратическая погрешность положения характерной точки (Mt), м	Описание обозначения точки на местности (при наличии)
	X	Y			
1	2	3	4	5	6
8731	473376.55	2381816.86	Картометрический метод	5.0	Закрепление отсутствует
8732	473386.01	2381812.32	Картометрический метод	5.0	Закрепление отсутствует
8733	473392.41	2381838.97	Картометрический метод	5.0	Закрепление отсутствует
8734	473395.76	2381852.92	Картометрический метод	5.0	Закрепление отсутствует
8715	473396.76	2381897.03	Картометрический метод	5.0	Закрепление отсутствует
8735	473378.79	2381921.33	Картометрический метод	5.0	Закрепление отсутствует
8736	473377.29	2381921.72	Картометрический метод	5.0	Закрепление отсутствует
8737	473403.80	2381905.48	Картометрический метод	5.0	Закрепление отсутствует
8738	473407.34	2381900.03	Картометрический метод	5.0	Закрепление отсутствует
8739	473407.64	2381891.88	Картометрический метод	5.0	Закрепление отсутствует
8740	473402.23	2381890.32	Картометрический метод	5.0	Закрепление отсутствует
8741	473407.17	2381870.78	Картометрический метод	5.0	Закрепление отсутствует
8742	473406.59	2381851.01	Картометрический метод	5.0	Закрепление отсутствует
8743	473403.65	2381838.67	Картометрический метод	5.0	Закрепление отсутствует
8744	473409.40	2381847.19	Картометрический метод	5.0	Закрепление отсутствует
8745	473424.31	2381852.85	Картометрический метод	5.0	Закрепление отсутствует
8746	473439.27	2381856.54	Картометрический метод	5.0	Закрепление отсутствует
8747	473481.67	2381863.72	Картометрический метод	5.0	Закрепление отсутствует
8748	473480.65	2381904.57	Картометрический метод	5.0	Закрепление отсутствует
8735	473378.79	2381921.33	Картометрический метод	5.0	Закрепление отсутствует
8749	471506.07	2390145.42	Картометрический метод	5.0	Закрепление отсутствует
8750	471505.51	2390154.05	Картометрический метод	5.0	Закрепление отсутствует
8751	471505.95	2390171.51	Картометрический метод	5.0	Закрепление отсутствует
8752	471511.79	2390169.75	Картометрический метод	5.0	Закрепление отсутствует
8753	471511.50	2390154.44	Картометрический метод	5.0	Закрепление отсутствует

2. Сведения о характерных точках границ объекта

Обозначение характерных точек границ	Координаты, м		Метод определения координат характерной точки	Средняя квадратическая погрешность положения характерной точки (Mt), м	Описание обозначения точки на местности (при наличии)
	X	Y			
1	2	3	4	5	6
8754	471512.06	2390145.81	Картометрический метод	5.0	Закрепление отсутствует
8755	471538.84	2390146.07	Картометрический метод	5.0	Закрепление отсутствует
8756	471561.30	2390154.54	Картометрический метод	5.0	Закрепление отсутствует
8757	471571.80	2390159.85	Картометрический метод	5.0	Закрепление отсутствует
8758	471583.57	2390214.77	Картометрический метод	5.0	Закрепление отсутствует
8759	471590.49	2390235.15	Картометрический метод	5.0	Закрепление отсутствует
8760	471599.40	2390251.41	Картометрический метод	5.0	Закрепление отсутствует
8761	471604.13	2390263.29	Картометрический метод	5.0	Закрепление отсутствует
8762	471609.56	2390273.94	Картометрический метод	5.0	Закрепление отсутствует
8763	471613.08	2390278.08	Картометрический метод	5.0	Закрепление отсутствует
8764	471611.97	2390278.53	Картометрический метод	5.0	Закрепление отсутствует
8765	471618.59	2390291.95	Картометрический метод	5.0	Закрепление отсутствует
8766	471622.78	2390312.33	Картометрический метод	5.0	Закрепление отсутствует
8767	471622.27	2390317.11	Картометрический метод	5.0	Закрепление отсутствует
8768	471618.39	2390333.60	Картометрический метод	5.0	Закрепление отсутствует
8769	471615.52	2390342.26	Картометрический метод	5.0	Закрепление отсутствует
8770	471593.87	2390397.08	Картометрический метод	5.0	Закрепление отсутствует
8771	471585.14	2390393.70	Картометрический метод	5.0	Закрепление отсутствует
8772	471577.00	2390391.16	Картометрический метод	5.0	Закрепление отсутствует
8773	471580.18	2390379.82	Картометрический метод	5.0	Закрепление отсутствует
8774	471585.00	2390330.73	Картометрический метод	5.0	Закрепление отсутствует
8775	471585.65	2390294.34	Картометрический метод	5.0	Закрепление отсутствует
8776	471582.86	2390269.17	Картометрический метод	5.0	Закрепление отсутствует
8777	471576.41	2390247.05	Картометрический метод	5.0	Закрепление отсутствует
8778	471559.82	2390234.82	Картометрический метод	5.0	Закрепление отсутствует

2. Сведения о характерных точках границ объекта

Обозначение характерных точек границ	Координаты, м		Метод определения координат характерной точки	Средняя квадратическая погрешность положения характерной точки (Mt), м	Описание обозначения точки на местности (при наличии)
	X	Y			
1	2	3	4	5	6
8779	471534.59	2390235.39	Картометрический метод	5.0	Закрепление отсутствует
8780	471507.71	2390227.83	Картометрический метод	5.0	Закрепление отсутствует
8781	471486.69	2390217.91	Картометрический метод	5.0	Закрепление отсутствует
8782	471480.84	2390210.80	Картометрический метод	5.0	Закрепление отсутствует
8783	471477.29	2390205.52	Картометрический метод	5.0	Закрепление отсутствует
8784	471473.89	2390196.28	Картометрический метод	5.0	Закрепление отсутствует
8785	471469.63	2390180.75	Картометрический метод	5.0	Закрепление отсутствует
8786	471485.40	2390177.33	Картометрический метод	5.0	Закрепление отсутствует
8787	471479.85	2390146.46	Картометрический метод	5.0	Закрепление отсутствует
8788	471481.14	2390146.37	Картометрический метод	5.0	Закрепление отсутствует
8789	471480.01	2390139.49	Картометрический метод	5.0	Закрепление отсутствует
8790	471485.07	2390139.02	Картометрический метод	5.0	Закрепление отсутствует
8791	471505.65	2390138.76	Картометрический метод	5.0	Закрепление отсутствует
8749	471506.07	2390145.42	Картометрический метод	5.0	Закрепление отсутствует
8792	480260.41	2374827.93	Картометрический метод	5.0	Закрепление отсутствует
8793	480266.24	2374863.81	Картометрический метод	5.0	Закрепление отсутствует
8794	480267.64	2374881.60	Картометрический метод	5.0	Закрепление отсутствует
8795	480269.95	2374910.88	Картометрический метод	5.0	Закрепление отсутствует
8796	480269.78	2374925.05	Картометрический метод	5.0	Закрепление отсутствует
8797	480269.49	2374937.52	Картометрический метод	5.0	Закрепление отсутствует
8798	480266.71	2374951.82	Картометрический метод	5.0	Закрепление отсутствует
8799	480261.98	2374968.58	Картометрический метод	5.0	Закрепление отсутствует
8800	480257.84	2374979.57	Картометрический метод	5.0	Закрепление отсутствует
8801	480252.85	2374995.87	Картометрический метод	5.0	Закрепление отсутствует
8802	480250.68	2374995.63	Картометрический метод	5.0	Закрепление отсутствует

2. Сведения о характерных точках границ объекта

Обозначение характерных точек границ	Координаты, м		Метод определения координат характерной точки	Средняя квадратическая погрешность положения характерной точки (Mt), м	Описание обозначения точки на местности (при наличии)
	X	Y			
1	2	3	4	5	6
8803	480247.42	2375002.04	Картометрический метод	5.0	Закрепление отсутствует
8804	480221.76	2375036.26	Картометрический метод	5.0	Закрепление отсутствует
8805	480196.53	2375067.38	Картометрический метод	5.0	Закрепление отсутствует
8806	480187.18	2375075.88	Картометрический метод	5.0	Закрепление отсутствует
8807	480180.41	2375084.94	Картометрический метод	5.0	Закрепление отсутствует
8808	480177.24	2375089.94	Картометрический метод	5.0	Закрепление отсутствует
8809	480173.24	2375081.78	Картометрический метод	5.0	Закрепление отсутствует
8810	480153.41	2375028.76	Картометрический метод	5.0	Закрепление отсутствует
8811	480151.72	2375003.90	Картометрический метод	5.0	Закрепление отсутствует
8812	480152.72	2374989.12	Картометрический метод	5.0	Закрепление отсутствует
8813	480153.58	2374985.04	Картометрический метод	5.0	Закрепление отсутствует
8814	480161.34	2374960.98	Картометрический метод	5.0	Закрепление отсутствует
8815	480162.14	2374959.68	Картометрический метод	5.0	Закрепление отсутствует
8816	480168.20	2374948.94	Картометрический метод	5.0	Закрепление отсутствует
8817	480172.30	2374940.84	Картометрический метод	5.0	Закрепление отсутствует
8818	480179.34	2374931.96	Картометрический метод	5.0	Закрепление отсутствует
8819	480192.34	2374912.55	Картометрический метод	5.0	Закрепление отсутствует
8820	480200.65	2374901.90	Картометрический метод	5.0	Закрепление отсутствует
8821	480218.34	2374879.82	Картометрический метод	5.0	Закрепление отсутствует
8822	480234.43	2374859.74	Картометрический метод	5.0	Закрепление отсутствует
8823	480236.23	2374858.33	Картометрический метод	5.0	Закрепление отсутствует
8824	480249.41	2374826.04	Картометрический метод	5.0	Закрепление отсутствует
8825	480253.84	2374809.37	Картометрический метод	5.0	Закрепление отсутствует
8826	480256.31	2374816.74	Картометрический метод	5.0	Закрепление отсутствует
8792	480260.41	2374827.93	Картометрический метод	5.0	Закрепление отсутствует

2. Сведения о характерных точках границ объекта

Обозначение характерных точек границ	Координаты, м		Метод определения координат характерной точки	Средняя квадратическая погрешность положения характерной точки (Mt), м	Описание обозначения точки на местности (при наличии)
	X	Y			
1	2	3	4	5	6
8827	477968.94	2372498.39	Картометрический метод	5.0	Закрепление отсутствует
8828	477966.85	2372492.57	Картометрический метод	5.0	Закрепление отсутствует
8829	477967.20	2372489.32	Картометрический метод	5.0	Закрепление отсутствует
8830	477972.27	2372448.06	Картометрический метод	5.0	Закрепление отсутствует
8831	478021.56	2372417.25	Картометрический метод	5.0	Закрепление отсутствует
8832	478138.97	2372349.73	Картометрический метод	5.0	Закрепление отсутствует
8833	478151.24	2372367.48	Картометрический метод	5.0	Закрепление отсутствует
8834	478160.62	2372379.72	Картометрический метод	5.0	Закрепление отсутствует
8835	478183.09	2372408.93	Картометрический метод	5.0	Закрепление отсутствует
8836	478200.03	2372432.08	Картометрический метод	5.0	Закрепление отсутствует
8837	478202.85	2372435.65	Картометрический метод	5.0	Закрепление отсутствует
8838	478199.86	2372437.00	Картометрический метод	5.0	Закрепление отсутствует
8839	478183.30	2372449.67	Картометрический метод	5.0	Закрепление отсутствует
8840	478164.27	2372460.60	Картометрический метод	5.0	Закрепление отсутствует
8841	478138.65	2372469.42	Картометрический метод	5.0	Закрепление отсутствует
8842	478140.16	2372470.95	Картометрический метод	5.0	Закрепление отсутствует
8843	478129.32	2372478.93	Картометрический метод	5.0	Закрепление отсутствует
8844	478121.42	2372484.60	Картометрический метод	5.0	Закрепление отсутствует
8845	478107.13	2372494.82	Картометрический метод	5.0	Закрепление отсутствует
8846	478103.05	2372495.77	Картометрический метод	5.0	Закрепление отсутствует
8847	478095.80	2372498.08	Картометрический метод	5.0	Закрепление отсутствует
8848	478094.27	2372496.38	Картометрический метод	5.0	Закрепление отсутствует
8849	478084.77	2372498.07	Картометрический метод	5.0	Закрепление отсутствует
8850	478073.37	2372507.42	Картометрический метод	5.0	Закрепление отсутствует
8851	478055.62	2372516.80	Картометрический метод	5.0	Закрепление отсутствует

2. Сведения о характерных точках границ объекта

Обозначение характерных точек границ	Координаты, м		Метод определения координат характерной точки	Средняя квадратическая погрешность положения характерной точки (Mt), м	Описание обозначения точки на местности (при наличии)
	X	Y			
1	2	3	4	5	6
8852	478050.18	2372519.34	Картометрический метод	5.0	Закрепление отсутствует
8853	478037.88	2372525.48	Картометрический метод	5.0	Закрепление отсутствует
8854	477998.74	2372543.34	Картометрический метод	5.0	Закрепление отсутствует
8855	477996.08	2372544.64	Картометрический метод	5.0	Закрепление отсутствует
8856	477981.82	2372520.73	Картометрический метод	5.0	Закрепление отсутствует
8827	477968.94	2372498.39	Картометрический метод	5.0	Закрепление отсутствует
8857	478208.48	2372433.09	Картометрический метод	5.0	Закрепление отсутствует
8858	478185.63	2372404.21	Картометрический метод	5.0	Закрепление отсутствует
8859	478164.15	2372377.04	Картометрический метод	5.0	Закрепление отсутствует
8860	478166.01	2372375.49	Картометрический метод	5.0	Закрепление отсутствует
8861	478184.12	2372374.16	Картометрический метод	5.0	Закрепление отсутствует
8862	478194.06	2372369.40	Картометрический метод	5.0	Закрепление отсутствует
8863	478188.48	2372362.35	Картометрический метод	5.0	Закрепление отсутствует
8864	478187.53	2372361.15	Картометрический метод	5.0	Закрепление отсутствует
8865	478201.25	2372357.05	Картометрический метод	5.0	Закрепление отсутствует
8866	478215.69	2372352.73	Картометрический метод	5.0	Закрепление отсутствует
8867	478228.60	2372341.96	Картометрический метод	5.0	Закрепление отсутствует
8868	478249.63	2372336.25	Картометрический метод	5.0	Закрепление отсутствует
8869	478277.63	2372352.79	Картометрический метод	5.0	Закрепление отсутствует
8870	478293.85	2372362.00	Картометрический метод	5.0	Закрепление отсутствует
8871	478298.02	2372373.08	Картометрический метод	5.0	Закрепление отсутствует
8872	478290.16	2372372.99	Картометрический метод	5.0	Закрепление отсутствует
8873	478277.51	2372375.88	Картометрический метод	5.0	Закрепление отсутствует
8874	478249.24	2372399.98	Картометрический метод	5.0	Закрепление отсутствует
8875	478248.53	2372399.02	Картометрический метод	5.0	Закрепление отсутствует

2. Сведения о характерных точках границ объекта

Обозначение характерных точек границ	Координаты, м		Метод определения координат характерной точки	Средняя квадратическая погрешность положения характерной точки (Mt), м	Описание обозначения точки на местности (при наличии)
	X	Y			
1	2	3	4	5	6
8876	478231.60	2372414.29	Картометрический метод	5.0	Закрепление отсутствует
8877	478230.84	2372413.48	Картометрический метод	5.0	Закрепление отсутствует
8857	478208.48	2372433.09	Картометрический метод	5.0	Закрепление отсутствует
8878	478249.30	2372406.18	Картометрический метод	5.0	Закрепление отсутствует
8879	478252.19	2372403.84	Картометрический метод	5.0	Закрепление отсутствует
8880	478252.28	2372403.76	Картометрический метод	5.0	Закрепление отсутствует
8881	478275.63	2372384.34	Картометрический метод	5.0	Закрепление отсутствует
8882	478291.54	2372379.43	Картометрический метод	5.0	Закрепление отсутствует
8883	478300.33	2372379.23	Картометрический метод	5.0	Закрепление отсутствует
8884	478303.12	2372386.66	Картометрический метод	5.0	Закрепление отсутствует
8885	478308.10	2372399.94	Картометрический метод	5.0	Закрепление отсутствует
8886	478284.71	2372404.99	Картометрический метод	5.0	Закрепление отсутствует
8887	478256.25	2372417.75	Картометрический метод	5.0	Закрепление отсутствует
8878	478249.30	2372406.18	Картометрический метод	5.0	Закрепление отсутствует
8888	478072.99	2372540.46	Картометрический метод	5.0	Закрепление отсутствует
8889	478060.10	2372521.22	Картометрический метод	5.0	Закрепление отсутствует
8890	478069.95	2372516.01	Картометрический метод	5.0	Закрепление отсутствует
8891	478070.43	2372513.80	Картометрический метод	5.0	Закрепление отсутствует
8892	478079.25	2372510.36	Картометрический метод	5.0	Закрепление отсутствует
8893	478084.79	2372505.82	Картометрический метод	5.0	Закрепление отсутствует
8894	478097.84	2372522.41	Картометрический метод	5.0	Закрепление отсутствует
8888	478072.99	2372540.46	Картометрический метод	5.0	Закрепление отсутствует
8895	479815.38	2375065.25	Картометрический метод	5.0	Закрепление отсутствует
8896	479777.02	2375059.98	Картометрический метод	5.0	Закрепление отсутствует
8897	479784.45	2375025.52	Картометрический метод	5.0	Закрепление отсутствует

2. Сведения о характерных точках границ объекта

Обозначение характерных точек границ	Координаты, м		Метод определения координат характерной точки	Средняя квадратическая погрешность положения характерной точки (Mt), м	Описание обозначения точки на местности (при наличии)
	X	Y			
1	2	3	4	5	6
8898	479788.13	2374970.82	Картометрический метод	5.0	Закрепление отсутствует
8899	479782.60	2374908.76	Картометрический метод	5.0	Закрепление отсутствует
8900	479775.83	2374878.66	Картометрический метод	5.0	Закрепление отсутствует
8901	479772.42	2374846.78	Картометрический метод	5.0	Закрепление отсутствует
8902	479766.45	2374815.29	Картометрический метод	5.0	Закрепление отсутствует
8903	479761.65	2374799.87	Картометрический метод	5.0	Закрепление отсутствует
8904	479747.53	2374755.63	Картометрический метод	5.0	Закрепление отсутствует
8905	479739.69	2374735.97	Картометрический метод	5.0	Закрепление отсутствует
8906	479732.89	2374717.04	Картометрический метод	5.0	Закрепление отсутствует
8907	479729.66	2374708.50	Картометрический метод	5.0	Закрепление отсутствует
8908	479722.91	2374689.59	Картометрический метод	5.0	Закрепление отсутствует
8909	479710.59	2374660.45	Картометрический метод	5.0	Закрепление отсутствует
8910	479701.98	2374664.82	Картометрический метод	5.0	Закрепление отсутствует
8911	479713.81	2374692.47	Картометрический метод	5.0	Закрепление отсутствует
8912	479715.45	2374695.24	Картометрический метод	5.0	Закрепление отсутствует
8913	479722.98	2374719.84	Картометрический метод	5.0	Закрепление отсутствует
8914	479723.81	2374725.69	Картометрический метод	5.0	Закрепление отсутствует
8915	479727.83	2374724.03	Картометрический метод	5.0	Закрепление отсутствует
8916	479737.53	2374751.50	Картометрический метод	5.0	Закрепление отсутствует
8917	479738.64	2374766.47	Картометрический метод	5.0	Закрепление отсутствует
8918	479740.48	2374769.24	Картометрический метод	5.0	Закрепление отсутствует
8919	479751.47	2374793.14	Картометрический метод	5.0	Закрепление отсутствует
8920	479763.52	2374832.45	Картометрический метод	5.0	Закрепление отсутствует
8921	479754.82	2374834.45	Картометрический метод	5.0	Закрепление отсутствует
8922	479757.26	2374847.30	Картометрический метод	5.0	Закрепление отсутствует

2. Сведения о характерных точках границ объекта

Обозначение характерных точек границ	Координаты, м		Метод определения координат характерной точки	Средняя квадратическая погрешность положения характерной точки (Mt), м	Описание обозначения точки на местности (при наличии)
	X	Y			
1	2	3	4	5	6
8923	479749.94	2374838.38	Картометрический метод	5.0	Закрепление отсутствует
8924	479748.97	2374837.41	Картометрический метод	5.0	Закрепление отсутствует
8925	479732.75	2374823.15	Картометрический метод	5.0	Закрепление отсутствует
8926	479729.57	2374825.11	Картометрический метод	5.0	Закрепление отсутствует
8927	479723.72	2374816.72	Картометрический метод	5.0	Закрепление отсутствует
8928	479725.53	2374815.58	Картометрический метод	5.0	Закрепление отсутствует
8929	479722.03	2374810.00	Картометрический метод	5.0	Закрепление отсутствует
8930	479708.83	2374788.93	Картометрический метод	5.0	Закрепление отсутствует
8931	479694.97	2374765.32	Картометрический метод	5.0	Закрепление отсутствует
8932	479675.47	2374736.20	Картометрический метод	5.0	Закрепление отсутствует
8933	479665.15	2374743.44	Картометрический метод	5.0	Закрепление отсутствует
8934	479674.68	2374756.54	Картометрический метод	5.0	Закрепление отсутствует
8935	479689.02	2374776.19	Картометрический метод	5.0	Закрепление отсутствует
8936	479702.06	2374797.21	Картометрический метод	5.0	Закрепление отсутствует
8937	479710.33	2374808.37	Картометрический метод	5.0	Закрепление отсутствует
8938	479713.06	2374809.34	Картометрический метод	5.0	Закрепление отсутствует
8939	479725.43	2374830.35	Картометрический метод	5.0	Закрепление отсутствует
8940	479727.50	2374834.27	Картометрический метод	5.0	Закрепление отсутствует
8941	479740.00	2374847.56	Картометрический метод	5.0	Закрепление отсутствует
8942	479746.98	2374858.44	Картометрический метод	5.0	Закрепление отсутствует
8943	479761.10	2374878.87	Картометрический метод	5.0	Закрепление отсутствует
8944	479767.97	2374912.24	Картометрический метод	5.0	Закрепление отсутствует
8945	479773.66	2374942.50	Картометрический метод	5.0	Закрепление отсутствует
8946	479774.87	2374969.03	Картометрический метод	5.0	Закрепление отсутствует
8947	479774.88	2374982.78	Картометрический метод	5.0	Закрепление отсутствует

2. Сведения о характерных точках границ объекта

Обозначение характерных точек границ	Координаты, м		Метод определения координат характерной точки	Средняя квадратическая погрешность положения характерной точки (Mt), м	Описание обозначения точки на местности (при наличии)
	X	Y			
1	2	3	4	5	6
8948	479775.38	2374982.85	Картометрический метод	5.0	Закрепление отсутствует
8949	479775.28	2374983.66	Картометрический метод	5.0	Закрепление отсутствует
8950	479777.36	2374983.91	Картометрический метод	5.0	Закрепление отсутствует
8951	479776.86	2374988.20	Картометрический метод	5.0	Закрепление отсутствует
8952	479774.80	2374988.18	Картометрический метод	5.0	Закрепление отсутствует
8953	479774.57	2374994.74	Картометрический метод	5.0	Закрепление отсутствует
8954	479773.66	2375002.81	Картометрический метод	5.0	Закрепление отсутствует
8955	479768.88	2375028.73	Картометрический метод	5.0	Закрепление отсутствует
8956	479762.59	2375056.39	Картометрический метод	5.0	Закрепление отсутствует
8957	479741.39	2375051.08	Картометрический метод	5.0	Закрепление отсутствует
8958	479716.42	2375047.23	Картометрический метод	5.0	Закрепление отсутствует
8959	479703.90	2375040.73	Картометрический метод	5.0	Закрепление отсутствует
8960	479700.03	2375039.85	Картометрический метод	5.0	Закрепление отсутствует
8961	479683.90	2375038.38	Картометрический метод	5.0	Закрепление отсутствует
8962	479625.97	2375028.86	Картометрический метод	5.0	Закрепление отсутствует
8963	479668.39	2374831.58	Картометрический метод	5.0	Закрепление отсутствует
8964	479653.70	2374828.55	Картометрический метод	5.0	Закрепление отсутствует
8965	479600.10	2374811.68	Картометрический метод	5.0	Закрепление отсутствует
8966	479563.05	2374782.57	Картометрический метод	5.0	Закрепление отсутствует
8967	479567.21	2374771.38	Картометрический метод	5.0	Закрепление отсутствует
8968	479640.84	2374701.32	Картометрический метод	5.0	Закрепление отсутствует
8969	479612.56	2374649.29	Картометрический метод	5.0	Закрепление отсутствует
8970	479598.60	2374626.18	Картометрический метод	5.0	Закрепление отсутствует
8971	479686.73	2374561.45	Картометрический метод	5.0	Закрепление отсутствует
8972	479693.85	2374561.75	Картометрический метод	5.0	Закрепление отсутствует

2. Сведения о характерных точках границ объекта

Обозначение характерных точек границ	Координаты, м		Метод определения координат характерной точки	Средняя квадратическая погрешность положения характерной точки (Mt), м	Описание обозначения точки на местности (при наличии)
	X	Y			
1	2	3	4	5	6
8973	479702.57	2374573.73	Картометрический метод	5.0	Закрепление отсутствует
8974	479715.05	2374590.85	Картометрический метод	5.0	Закрепление отсутствует
8975	479720.71	2374598.63	Картометрический метод	5.0	Закрепление отсутствует
8976	479722.19	2374597.59	Картометрический метод	5.0	Закрепление отсутствует
8977	479734.71	2374615.07	Картометрический метод	5.0	Закрепление отсутствует
8978	479745.27	2374640.07	Картометрический метод	5.0	Закрепление отсутствует
8979	479752.23	2374654.87	Картометрический метод	5.0	Закрепление отсутствует
8980	479754.96	2374661.34	Картометрический метод	5.0	Закрепление отсутствует
8981	479773.19	2374703.63	Картометрический метод	5.0	Закрепление отсутствует
8982	479778.76	2374719.31	Картометрический метод	5.0	Закрепление отсутствует
8983	479782.51	2374722.02	Картометрический метод	5.0	Закрепление отсутствует
8984	479785.17	2374730.81	Картометрический метод	5.0	Закрепление отсутствует
8985	479792.29	2374779.28	Картометрический метод	5.0	Закрепление отсутствует
8986	479797.10	2374796.26	Картометрический метод	5.0	Закрепление отсутствует
8987	479806.29	2374875.22	Картометрический метод	5.0	Закрепление отсутствует
8988	479821.48	2374965.31	Картометрический метод	5.0	Закрепление отсутствует
8895	479815.38	2375065.25	Картометрический метод	5.0	Закрепление отсутствует
8989	479622.47	2375043.48	Картометрический метод	5.0	Закрепление отсутствует
8990	479682.00	2375053.27	Картометрический метод	5.0	Закрепление отсутствует
8991	479698.67	2375054.79	Картометрический метод	5.0	Закрепление отсутствует
8992	479711.63	2375061.67	Картометрический метод	5.0	Закрепление отсутствует
8993	479738.79	2375065.85	Картометрический метод	5.0	Закрепление отсутствует
8994	479758.53	2375070.84	Картометрический метод	5.0	Закрепление отсутствует
8995	479757.15	2375073.80	Картометрический метод	5.0	Закрепление отсутствует
8996	479757.42	2375073.92	Картометрический метод	5.0	Закрепление отсутствует

2. Сведения о характерных точках границ объекта

Обозначение характерных точек границ	Координаты, м		Метод определения координат характерной точки	Средняя квадратическая погрешность положения характерной точки (Mt), м	Описание обозначения точки на местности (при наличии)
	X	Y			
1	2	3	4	5	6
8997	479753.49	2375084.92	Картометрический метод	5.0	Закрепление отсутствует
8998	479752.11	2375084.64	Картометрический метод	5.0	Закрепление отсутствует
8999	479739.96	2375110.75	Картометрический метод	5.0	Закрепление отсутствует
9000	479723.95	2375145.19	Картометрический метод	5.0	Закрепление отсутствует
9001	479670.20	2375229.14	Картометрический метод	5.0	Закрепление отсутствует
9002	479639.48	2375268.05	Картометрический метод	5.0	Закрепление отсутствует
9003	479629.48	2375269.33	Картометрический метод	5.0	Закрепление отсутствует
9004	479616.62	2375269.61	Картометрический метод	5.0	Закрепление отсутствует
9005	479612.91	2375276.21	Картометрический метод	5.0	Закрепление отсутствует
9006	479585.19	2375270.27	Картометрический метод	5.0	Закрепление отсутствует
9007	479565.46	2375270.69	Картометрический метод	5.0	Закрепление отсутствует
9008	479574.75	2375254.50	Картометрический метод	5.0	Закрепление отсутствует
9009	479583.00	2375228.42	Картометрический метод	5.0	Закрепление отсутствует
9010	479592.35	2375169.39	Картометрический метод	5.0	Закрепление отсутствует
9011	479620.47	2375051.85	Картометрический метод	5.0	Закрепление отсутствует
8989	479622.47	2375043.48	Картометрический метод	5.0	Закрепление отсутствует
9012	479541.96	2375280.92	Картометрический метод	5.0	Закрепление отсутствует
9013	479553.13	2375285.96	Картометрический метод	5.0	Закрепление отсутствует
9014	479630.60	2375284.31	Картометрический метод	5.0	Закрепление отсутствует
9015	479615.30	2375305.63	Картометрический метод	5.0	Закрепление отсутствует
9016	479605.87	2375306.64	Картометрический метод	5.0	Закрепление отсутствует
9017	479535.53	2375379.51	Картометрический метод	5.0	Закрепление отсутствует
9018	479511.43	2375408.23	Картометрический метод	5.0	Закрепление отсутствует
9019	479383.35	2375484.24	Картометрический метод	5.0	Закрепление отсутствует
9020	479376.29	2375471.76	Картометрический метод	5.0	Закрепление отсутствует

2. Сведения о характерных точках границ объекта

Обозначение характерных точек границ	Координаты, м		Метод определения координат характерной точки	Средняя квадратическая погрешность положения характерной точки (Mt), м	Описание обозначения точки на местности (при наличии)
	X	Y			
1	2	3	4	5	6
9021	479368.32	2375461.38	Картометрический метод	5.0	Закрепление отсутствует
9022	479360.12	2375453.03	Картометрический метод	5.0	Закрепление отсутствует
9023	479391.19	2375432.26	Картометрический метод	5.0	Закрепление отсутствует
9024	479440.80	2375391.74	Картометрический метод	5.0	Закрепление отсутствует
9025	479443.65	2375383.60	Картометрический метод	5.0	Закрепление отсутствует
9026	479442.23	2375365.96	Картометрический метод	5.0	Закрепление отсутствует
9027	479416.86	2375323.84	Картометрический метод	5.0	Закрепление отсутствует
9028	479477.99	2375302.07	Картометрический метод	5.0	Закрепление отсутствует
9029	479536.96	2375289.36	Картометрический метод	5.0	Закрепление отсутствует
9012	479541.96	2375280.92	Картометрический метод	5.0	Закрепление отсутствует
9030	477530.79	2377311.28	Картометрический метод	5.0	Закрепление отсутствует
9031	477530.90	2377311.37	Картометрический метод	5.0	Закрепление отсутствует
9032	477532.13	2377312.33	Картометрический метод	5.0	Закрепление отсутствует
9033	477533.35	2377313.29	Картометрический метод	5.0	Закрепление отсутствует
9034	477534.58	2377314.24	Картометрический метод	5.0	Закрепление отсутствует
9035	477535.82	2377315.19	Картометрический метод	5.0	Закрепление отсутствует
9036	477537.06	2377316.12	Картометрический метод	5.0	Закрепление отсутствует
9037	477538.31	2377317.05	Картометрический метод	5.0	Закрепление отсутствует
9038	477539.56	2377317.98	Картометрический метод	5.0	Закрепление отсутствует
9039	477540.81	2377318.89	Картометрический метод	5.0	Закрепление отсутствует
9040	477542.07	2377319.81	Картометрический метод	5.0	Закрепление отсутствует
9041	477543.33	2377320.71	Картометрический метод	5.0	Закрепление отсутствует
9042	477544.60	2377321.61	Картометрический метод	5.0	Закрепление отсутствует
9043	477545.88	2377322.50	Картометрический метод	5.0	Закрепление отсутствует
9044	477547.15	2377323.39	Картометрический метод	5.0	Закрепление отсутствует

2. Сведения о характерных точках границ объекта

Обозначение характерных точек границ	Координаты, м		Метод определения координат характерной точки	Средняя квадратическая погрешность положения характерной точки (Mt), м	Описание обозначения точки на местности (при наличии)
	X	Y			
1	2	3	4	5	6
9045	477548.43	2377324.26	Картометрический метод	5.0	Закрепление отсутствует
9046	477549.72	2377325.14	Картометрический метод	5.0	Закрепление отсутствует
9047	477551.02	2377326.00	Картометрический метод	5.0	Закрепление отсутствует
9048	477552.32	2377326.86	Картометрический метод	5.0	Закрепление отсутствует
9049	477553.62	2377327.72	Картометрический метод	5.0	Закрепление отсутствует
9050	477554.71	2377328.43	Картометрический метод	5.0	Закрепление отсутствует
9051	477565.87	2377336.96	Картометрический метод	5.0	Закрепление отсутствует
9052	477570.59	2377340.58	Картометрический метод	5.0	Закрепление отсутствует
9053	477612.54	2377372.66	Картометрический метод	5.0	Закрепление отсутствует
9054	477673.64	2377419.40	Картометрический метод	5.0	Закрепление отсутствует
9055	477680.28	2377424.47	Картометрический метод	5.0	Закрепление отсутствует
9056	477663.64	2377439.75	Картометрический метод	5.0	Закрепление отсутствует
9057	477663.53	2377439.85	Картометрический метод	5.0	Закрепление отсутствует
9058	477646.73	2377455.43	Картометрический метод	5.0	Закрепление отсутствует
9059	477647.78	2377457.67	Картометрический метод	5.0	Закрепление отсутствует
9060	477661.27	2377478.15	Картометрический метод	5.0	Закрепление отсутствует
9061	477654.11	2377485.10	Картометрический метод	5.0	Закрепление отсутствует
9062	477635.63	2377502.46	Картометрический метод	5.0	Закрепление отсутствует
9063	477630.52	2377506.96	Картометрический метод	5.0	Закрепление отсутствует
9064	477618.59	2377512.54	Картометрический метод	5.0	Закрепление отсутствует
9065	477612.78	2377517.81	Картометрический метод	5.0	Закрепление отсутствует
9066	477611.37	2377519.85	Картометрический метод	5.0	Закрепление отсутствует
9067	477563.33	2377508.68	Картометрический метод	5.0	Закрепление отсутствует
9068	477558.28	2377507.90	Картометрический метод	5.0	Закрепление отсутствует
9069	477549.05	2377501.18	Картометрический метод	5.0	Закрепление отсутствует

2. Сведения о характерных точках границ объекта

Обозначение характерных точек границ	Координаты, м		Метод определения координат характерной точки	Средняя квадратическая погрешность положения характерной точки (Mt), м	Описание обозначения точки на местности (при наличии)
	X	Y			
1	2	3	4	5	6
9070	477524.29	2377488.54	Картометрический метод	5.0	Закрепление отсутствует
9071	477524.98	2377486.35	Картометрический метод	5.0	Закрепление отсутствует
9072	477535.08	2377461.06	Картометрический метод	5.0	Закрепление отсутствует
9073	477532.74	2377433.48	Картометрический метод	5.0	Закрепление отсутствует
9074	477541.50	2377432.93	Картометрический метод	5.0	Закрепление отсутствует
9075	477543.16	2377414.80	Картометрический метод	5.0	Закрепление отсутствует
9076	477542.51	2377400.01	Картометрический метод	5.0	Закрепление отсутствует
9077	477530.38	2377403.15	Картометрический метод	5.0	Закрепление отсутствует
9078	477524.82	2377373.16	Картометрический метод	5.0	Закрепление отсутствует
9079	477531.87	2377371.02	Картометрический метод	5.0	Закрепление отсутствует
9080	477540.53	2377368.39	Картометрический метод	5.0	Закрепление отсутствует
9081	477539.77	2377364.68	Картометрический метод	5.0	Закрепление отсутствует
9082	477526.08	2377327.61	Картометрический метод	5.0	Закрепление отсутствует
9083	477524.91	2377325.02	Картометрический метод	5.0	Закрепление отсутствует
9084	477522.64	2377320.83	Картометрический метод	5.0	Закрепление отсутствует
9030	477530.79	2377311.28	Картометрический метод	5.0	Закрепление отсутствует
9085	477509.38	2377122.40	Картометрический метод	5.0	Закрепление отсутствует
9086	477507.75	2377119.88	Картометрический метод	5.0	Закрепление отсутствует
9087	477506.94	2377118.62	Картометрический метод	5.0	Закрепление отсутствует
9088	477483.82	2377133.42	Картометрический метод	5.0	Закрепление отсутствует
9089	477481.07	2377134.97	Картометрический метод	5.0	Закрепление отсутствует
9090	477468.83	2377143.21	Картометрический метод	5.0	Закрепление отсутствует
9091	477448.05	2377157.22	Картометрический метод	5.0	Закрепление отсутствует
9092	477444.38	2377159.64	Картометрический метод	5.0	Закрепление отсутствует
9093	477440.94	2377162.35	Картометрический метод	5.0	Закрепление отсутствует

2. Сведения о характерных точках границ объекта

Обозначение характерных точек границ	Координаты, м		Метод определения координат характерной точки	Средняя квадратическая погрешность положения характерной точки (Mt), м	Описание обозначения точки на местности (при наличии)
	X	Y			
1	2	3	4	5	6
9094	477437.21	2377164.91	Картометрический метод	5.0	Закрепление отсутствует
9095	477426.31	2377172.42	Картометрический метод	5.0	Закрепление отсутствует
9096	477426.02	2377172.61	Картометрический метод	5.0	Закрепление отсутствует
9097	477425.02	2377171.48	Картометрический метод	5.0	Закрепление отсутствует
9098	477371.81	2377105.03	Картометрический метод	5.0	Закрепление отсутствует
9099	477370.13	2377102.89	Картометрический метод	5.0	Закрепление отсутствует
9100	477364.07	2377093.69	Картометрический метод	5.0	Закрепление отсутствует
9101	477361.39	2377088.36	Картометрический метод	5.0	Закрепление отсутствует
9102	477358.93	2377082.12	Картометрический метод	5.0	Закрепление отсутствует
9103	477356.90	2377074.96	Картометрический метод	5.0	Закрепление отсутствует
9104	477355.47	2377066.14	Картометрический метод	5.0	Закрепление отсутствует
9105	477355.14	2377057.94	Картометрический метод	5.0	Закрепление отсутствует
9106	477355.56	2377051.33	Картометрический метод	5.0	Закрепление отсутствует
9107	477368.14	2377016.43	Картометрический метод	5.0	Закрепление отсутствует
9108	477370.72	2377009.27	Картометрический метод	5.0	Закрепление отсутствует
9109	477377.94	2376991.90	Картометрический метод	5.0	Закрепление отсутствует
9110	477388.81	2376965.71	Картометрический метод	5.0	Закрепление отсутствует
9111	477392.07	2376958.67	Картометрический метод	5.0	Закрепление отсутствует
9112	477396.46	2376951.34	Картометрический метод	5.0	Закрепление отсутствует
9113	477401.13	2376945.14	Картометрический метод	5.0	Закрепление отсутствует
9114	477415.49	2376928.35	Картометрический метод	5.0	Закрепление отсутствует
9115	477419.80	2376923.36	Картометрический метод	5.0	Закрепление отсутствует
9116	477414.06	2376973.40	Картометрический метод	5.0	Закрепление отсутствует
9117	477409.25	2377004.11	Картометрический метод	5.0	Закрепление отсутствует
9118	477410.37	2377017.87	Картометрический метод	5.0	Закрепление отсутствует

2. Сведения о характерных точках границ объекта

Обозначение характерных точек границ	Координаты, м		Метод определения координат характерной точки	Средняя квадратическая погрешность положения характерной точки (Mt), м	Описание обозначения точки на местности (при наличии)
	X	Y			
1	2	3	4	5	6
9119	477414.14	2377021.45	Картометрический метод	5.0	Закрепление отсутствует
9120	477424.27	2377022.15	Картометрический метод	5.0	Закрепление отсутствует
9121	477443.47	2377018.03	Картометрический метод	5.0	Закрепление отсутствует
9122	477457.27	2377017.72	Картометрический метод	5.0	Закрепление отсутствует
9123	477466.18	2377021.38	Картометрический метод	5.0	Закрепление отсутствует
9124	477471.46	2377030.00	Картометрический метод	5.0	Закрепление отсутствует
9125	477486.60	2377049.21	Картометрический метод	5.0	Закрепление отсутствует
9126	477483.11	2377071.94	Картометрический метод	5.0	Закрепление отсутствует
9127	477484.47	2377089.03	Картометрический метод	5.0	Закрепление отсутствует
9128	477487.96	2377092.33	Картометрический метод	5.0	Закрепление отсутствует
9129	477514.56	2377106.70	Картометрический метод	5.0	Закрепление отсутствует
9130	477521.55	2377117.77	Картометрический метод	5.0	Закрепление отсутствует
9131	477512.08	2377121.37	Картометрический метод	5.0	Закрепление отсутствует
9085	477509.38	2377122.40	Картометрический метод	5.0	Закрепление отсутствует
9132	477500.70	2377626.55	Картометрический метод	5.0	Закрепление отсутствует
9133	477482.14	2377645.83	Картометрический метод	5.0	Закрепление отсутствует
9134	477464.96	2377662.57	Картометрический метод	5.0	Закрепление отсутствует
9135	477449.89	2377677.33	Картометрический метод	5.0	Закрепление отсутствует
9136	477422.30	2377703.08	Картометрический метод	5.0	Закрепление отсутствует
9137	477399.67	2377724.09	Картометрический метод	5.0	Закрепление отсутствует
9138	477397.80	2377722.49	Картометрический метод	5.0	Закрепление отсутствует
9139	477388.70	2377714.66	Картометрический метод	5.0	Закрепление отсутствует
9140	477386.48	2377716.71	Картометрический метод	5.0	Закрепление отсутствует
9141	477374.27	2377728.11	Картометрический метод	5.0	Закрепление отсутствует
9142	477373.55	2377728.79	Картометрический метод	5.0	Закрепление отсутствует

2. Сведения о характерных точках границ объекта

Обозначение характерных точек границ	Координаты, м		Метод определения координат характерной точки	Средняя квадратическая погрешность положения характерной точки (Mt), м	Описание обозначения точки на местности (при наличии)
	X	Y			
1	2	3	4	5	6
9143	477349.60	2377704.69	Картометрический метод	5.0	Закрепление отсутствует
9144	477351.42	2377703.62	Картометрический метод	5.0	Закрепление отсутствует
9145	477374.90	2377688.97	Картометрический метод	5.0	Закрепление отсутствует
9146	477395.27	2377674.12	Картометрический метод	5.0	Закрепление отсутствует
9147	477422.65	2377648.16	Картометрический метод	5.0	Закрепление отсутствует
9148	477427.49	2377653.28	Картометрический метод	5.0	Закрепление отсутствует
9149	477433.35	2377647.77	Картометрический метод	5.0	Закрепление отсутствует
9150	477449.68	2377626.50	Картометрический метод	5.0	Закрепление отсутствует
9151	477448.65	2377625.33	Картометрический метод	5.0	Закрепление отсутствует
9152	477473.24	2377595.71	Картометрический метод	5.0	Закрепление отсутствует
9153	477477.22	2377590.92	Картометрический метод	5.0	Закрепление отсутствует
9154	477477.99	2377591.53	Картометрический метод	5.0	Закрепление отсутствует
9155	477490.06	2377571.17	Картометрический метод	5.0	Закрепление отсутствует
9156	477485.03	2377566.05	Картометрический метод	5.0	Закрепление отсутствует
9157	477505.04	2377540.15	Картометрический метод	5.0	Закрепление отсутствует
9158	477520.66	2377500.41	Картометрический метод	5.0	Закрепление отсутствует
9159	477521.16	2377498.77	Картометрический метод	5.0	Закрепление отсутствует
9160	477530.52	2377502.20	Картометрический метод	5.0	Закрепление отсутствует
9161	477535.00	2377513.48	Картометрический метод	5.0	Закрепление отсутствует
9162	477542.29	2377543.38	Картометрический метод	5.0	Закрепление отсутствует
9163	477570.98	2377561.36	Картометрический метод	5.0	Закрепление отсутствует
9164	477563.45	2377568.24	Картометрический метод	5.0	Закрепление отсутствует
9165	477549.02	2377580.66	Картометрический метод	5.0	Закрепление отсутствует
9166	477528.59	2377600.90	Картометрический метод	5.0	Закрепление отсутствует
9167	477514.29	2377614.06	Картометрический метод	5.0	Закрепление отсутствует

2. Сведения о характерных точках границ объекта

Обозначение характерных точек границ	Координаты, м		Метод определения координат характерной точки	Средняя квадратическая погрешность положения характерной точки (Mt), м	Описание обозначения точки на местности (при наличии)
	X	Y			
1	2	3	4	5	6
9132	477500.70	2377626.55	Картометрический метод	5.0	Закрепление отсутствует
9168	473098.57	2382124.45	Картометрический метод	5.0	Закрепление отсутствует
9169	473057.63	2382061.65	Картометрический метод	5.0	Закрепление отсутствует
9170	473056.72	2382059.97	Картометрический метод	5.0	Закрепление отсутствует
9171	473082.87	2382037.41	Картометрический метод	5.0	Закрепление отсутствует
9172	473086.89	2382042.53	Картометрический метод	5.0	Закрепление отсутствует
9173	473123.72	2382013.75	Картометрический метод	5.0	Закрепление отсутствует
9174	473146.73	2381993.81	Картометрический метод	5.0	Закрепление отсутствует
9175	473160.27	2381985.60	Картометрический метод	5.0	Закрепление отсутствует
9176	473173.22	2381973.09	Картометрический метод	5.0	Закрепление отсутствует
9177	473186.42	2381961.51	Картометрический метод	5.0	Закрепление отсутствует
9178	473202.73	2381955.31	Картометрический метод	5.0	Закрепление отсутствует
9179	473211.41	2381946.35	Картометрический метод	5.0	Закрепление отсутствует
9180	473255.41	2381950.21	Картометрический метод	5.0	Закрепление отсутствует
9181	473260.45	2381950.98	Картометрический метод	5.0	Закрепление отсутствует
9182	473303.38	2381959.06	Картометрический метод	5.0	Закрепление отсутствует
9183	473290.14	2381982.34	Картометрический метод	5.0	Закрепление отсутствует
9184	473274.01	2382010.70	Картометрический метод	5.0	Закрепление отсутствует
9185	473272.46	2382013.41	Картометрический метод	5.0	Закрепление отсутствует
9186	473268.36	2382018.73	Картометрический метод	5.0	Закрепление отсутствует
9187	473265.29	2382033.04	Картометрический метод	5.0	Закрепление отсутствует
9188	473262.90	2382032.56	Картометрический метод	5.0	Закрепление отсутствует
9189	473255.01	2382033.06	Картометрический метод	5.0	Закрепление отсутствует
9190	473246.55	2382035.12	Картометрический метод	5.0	Закрепление отсутствует
9191	473239.78	2382038.09	Картометрический метод	5.0	Закрепление отсутствует

2. Сведения о характерных точках границ объекта

Обозначение характерных точек границ	Координаты, м		Метод определения координат характерной точки	Средняя квадратическая погрешность положения характерной точки (Mt), м	Описание обозначения точки на местности (при наличии)
	X	Y			
1	2	3	4	5	6
9192	473236.84	2382039.63	Картометрический метод	5.0	Закрепление отсутствует
9193	473229.76	2382046.08	Картометрический метод	5.0	Закрепление отсутствует
9194	473226.68	2382050.23	Картометрический метод	5.0	Закрепление отсутствует
9195	473191.31	2382070.68	Картометрический метод	5.0	Закрепление отсутствует
9168	473098.57	2382124.45	Картометрический метод	5.0	Закрепление отсутствует
9196	472556.10	2382348.74	Картометрический метод	5.0	Закрепление отсутствует
9197	472518.62	2382252.55	Картометрический метод	5.0	Закрепление отсутствует
9198	472519.30	2382248.51	Картометрический метод	5.0	Закрепление отсутствует
9199	472542.94	2382237.18	Картометрический метод	5.0	Закрепление отсутствует
9200	472560.52	2382281.67	Картометрический метод	5.0	Закрепление отсутствует
9201	472555.81	2382283.25	Картометрический метод	5.0	Закрепление отсутствует
9202	472573.25	2382334.08	Картометрический метод	5.0	Закрепление отсутствует
9203	472572.09	2382348.23	Картометрический метод	5.0	Закрепление отсутствует
9204	472560.19	2382351.28	Картометрический метод	5.0	Закрепление отсутствует
9196	472556.10	2382348.74	Картометрический метод	5.0	Закрепление отсутствует
9205	471243.56	2383211.81	Картометрический метод	5.0	Закрепление отсутствует
9206	471228.36	2383215.85	Картометрический метод	5.0	Закрепление отсутствует
9207	471212.46	2383217.76	Картометрический метод	5.0	Закрепление отсутствует
9208	471195.57	2383224.02	Картометрический метод	5.0	Закрепление отсутствует
9209	471180.39	2383233.80	Картометрический метод	5.0	Закрепление отсутствует
9210	471177.15	2383231.68	Картометрический метод	5.0	Закрепление отсутствует
9211	471168.18	2383248.42	Картометрический метод	5.0	Закрепление отсутствует
9212	471164.42	2383274.97	Картометрический метод	5.0	Закрепление отсутствует
9213	471158.67	2383284.48	Картометрический метод	5.0	Закрепление отсутствует
9214	471156.16	2383300.47	Картометрический метод	5.0	Закрепление отсутствует

2. Сведения о характерных точках границ объекта

Обозначение характерных точек границ	Координаты, м		Метод определения координат характерной точки	Средняя квадратическая погрешность положения характерной точки (Mt), м	Описание обозначения точки на местности (при наличии)
	X	Y			
1	2	3	4	5	6
9215	471146.65	2383332.77	Картометрический метод	5.0	Закрепление отсутствует
9216	471137.18	2383340.95	Картометрический метод	5.0	Закрепление отсутствует
9217	471121.12	2383346.90	Картометрический метод	5.0	Закрепление отсутствует
9218	471095.87	2383380.59	Картометрический метод	5.0	Закрепление отсутствует
9219	471100.38	2383396.01	Картометрический метод	5.0	Закрепление отсутствует
9220	471021.06	2383563.53	Картометрический метод	5.0	Закрепление отсутствует
9221	471010.70	2383586.18	Картометрический метод	5.0	Закрепление отсутствует
9222	470969.81	2383560.40	Картометрический метод	5.0	Закрепление отсутствует
9223	470942.51	2383543.18	Картометрический метод	5.0	Закрепление отсутствует
9224	470923.69	2383529.52	Картометрический метод	5.0	Закрепление отсутствует
9225	470943.33	2383501.37	Картометрический метод	5.0	Закрепление отсутствует
9226	470967.62	2383467.06	Картометрический метод	5.0	Закрепление отсутствует
9227	470967.14	2383466.80	Картометрический метод	5.0	Закрепление отсутствует
9228	470984.90	2383436.68	Картометрический метод	5.0	Закрепление отсутствует
9229	470986.31	2383437.66	Картометрический метод	5.0	Закрепление отсутствует
9230	471014.14	2383402.51	Картометрический метод	5.0	Закрепление отсутствует
9231	471035.43	2383371.48	Картометрический метод	5.0	Закрепление отсутствует
9232	471070.57	2383321.75	Картометрический метод	5.0	Закрепление отсутствует
9233	471080.50	2383310.20	Картометрический метод	5.0	Закрепление отсутствует
9234	471088.05	2383297.92	Картометрический метод	5.0	Закрепление отсутствует
9235	471117.39	2383264.87	Картометрический метод	5.0	Закрепление отсутствует
9236	471125.15	2383255.12	Картометрический метод	5.0	Закрепление отсутствует
9237	471154.01	2383215.21	Картометрический метод	5.0	Закрепление отсутствует
9238	471191.95	2383166.24	Картометрический метод	5.0	Закрепление отсутствует
9239	471204.84	2383172.83	Картометрический метод	5.0	Закрепление отсутствует

2. Сведения о характерных точках границ объекта

Обозначение характерных точек границ	Координаты, м		Метод определения координат характерной точки	Средняя квадратическая погрешность положения характерной точки (Mt), м	Описание обозначения точки на местности (при наличии)
	X	Y			
1	2	3	4	5	6
9240	471229.56	2383185.06	Картометрический метод	5.0	Закрепление отсутствует
9241	471238.54	2383202.30	Картометрический метод	5.0	Закрепление отсутствует
9205	471243.56	2383211.81	Картометрический метод	5.0	Закрепление отсутствует
9242	470849.05	2383645.61	Картометрический метод	5.0	Закрепление отсутствует
9243	470891.83	2383579.47	Картометрический метод	5.0	Закрепление отсутствует
9244	470891.29	2383579.09	Картометрический метод	5.0	Закрепление отсутствует
9245	470902.52	2383561.35	Картометрический метод	5.0	Закрепление отсутствует
9246	470901.30	2383560.51	Картометрический метод	5.0	Закрепление отсутствует
9247	470903.33	2383557.61	Картометрический метод	5.0	Закрепление отсутствует
9248	470914.58	2383541.43	Картометрический метод	5.0	Закрепление отсутствует
9249	470933.28	2383554.95	Картометрический метод	5.0	Закрепление отсутствует
9250	471004.55	2383599.59	Картометрический метод	5.0	Закрепление отсутствует
9251	471001.80	2383605.72	Картометрический метод	5.0	Закрепление отсутствует
9252	470933.17	2383707.88	Картометрический метод	5.0	Закрепление отсутствует
9253	470931.48	2383708.80	Картометрический метод	5.0	Закрепление отсутствует
9242	470849.05	2383645.61	Картометрический метод	5.0	Закрепление отсутствует
9254	470972.76	2383430.83	Картометрический метод	5.0	Закрепление отсутствует
9255	470955.82	2383457.70	Картометрический метод	5.0	Закрепление отсутствует
9256	470915.30	2383515.32	Картометрический метод	5.0	Закрепление отсутствует
9257	470906.52	2383527.56	Картометрический метод	5.0	Закрепление отсутствует
9258	470873.95	2383499.93	Картометрический метод	5.0	Закрепление отсутствует
9259	470902.99	2383469.11	Картометрический метод	5.0	Закрепление отсутствует
9260	470953.85	2383411.41	Картометрический метод	5.0	Закрепление отсутствует
9261	470969.48	2383393.67	Картометрический метод	5.0	Закрепление отсутствует
9262	470971.31	2383390.99	Картометрический метод	5.0	Закрепление отсутствует

2. Сведения о характерных точках границ объекта

Обозначение характерных точек границ	Координаты, м		Метод определения координат характерной точки	Средняя квадратическая погрешность положения характерной точки (Mt), м	Описание обозначения точки на местности (при наличии)
	X	Y			
1	2	3	4	5	6
9263	470970.38	2383388.23	Картометрический метод	5.0	Закрепление отсутствует
9264	470966.31	2383387.33	Картометрический метод	5.0	Закрепление отсутствует
9265	470959.20	2383368.27	Картометрический метод	5.0	Закрепление отсутствует
9266	470962.55	2383358.00	Картометрический метод	5.0	Закрепление отсутствует
9267	470960.76	2383354.07	Картометрический метод	5.0	Закрепление отсутствует
9268	470956.63	2383351.62	Картометрический метод	5.0	Закрепление отсутствует
9269	470964.25	2383343.80	Картометрический метод	5.0	Закрепление отсутствует
9270	471003.56	2383300.12	Картометрический метод	5.0	Закрепление отсутствует
9271	471071.14	2383296.93	Картометрический метод	5.0	Закрепление отсутствует
9272	471068.35	2383301.33	Картометрический метод	5.0	Закрепление отсутствует
9273	471059.14	2383312.04	Картометрический метод	5.0	Закрепление отсутствует
9274	471023.12	2383362.91	Картометрический метод	5.0	Закрепление отсутствует
9275	471001.87	2383393.89	Картометрический метод	5.0	Закрепление отсутствует
9276	470984.39	2383416.00	Картометрический метод	5.0	Закрепление отсутствует
9254	470972.76	2383430.83	Картометрический метод	5.0	Закрепление отсутствует
9277	470417.77	2383643.20	Картометрический метод	5.0	Закрепление отсутствует
9278	470429.22	2383618.87	Картометрический метод	5.0	Закрепление отсутствует
9279	470443.85	2383596.13	Картометрический метод	5.0	Закрепление отсутствует
9280	470467.96	2383564.41	Картометрический метод	5.0	Закрепление отсутствует
9281	470478.11	2383557.70	Картометрический метод	5.0	Закрепление отсутствует
9282	470515.65	2383553.09	Картометрический метод	5.0	Закрепление отсутствует
9283	470599.97	2383429.56	Картометрический метод	5.0	Закрепление отсутствует
9284	470657.22	2383349.56	Картометрический метод	5.0	Закрепление отсутствует
9285	470663.44	2383342.96	Картометрический метод	5.0	Закрепление отсутствует
9286	470707.96	2383377.57	Картометрический метод	5.0	Закрепление отсутствует

2. Сведения о характерных точках границ объекта

Обозначение характерных точек границ	Координаты, м		Метод определения координат характерной точки	Средняя квадратическая погрешность положения характерной точки (Mt), м	Описание обозначения точки на местности (при наличии)
	X	Y			
1	2	3	4	5	6
9287	470625.50	2383491.39	Картометрический метод	5.0	Закрепление отсутствует
9288	470592.21	2383533.68	Картометрический метод	5.0	Закрепление отсутствует
9289	470562.83	2383589.40	Картометрический метод	5.0	Закрепление отсутствует
9290	470549.33	2383611.06	Картометрический метод	5.0	Закрепление отсутствует
9291	470521.59	2383646.02	Картометрический метод	5.0	Закрепление отсутствует
9292	470494.63	2383686.09	Картометрический метод	5.0	Закрепление отсутствует
9277	470417.77	2383643.20	Картометрический метод	5.0	Закрепление отсутствует
9293	470710.49	2383318.28	Картометрический метод	5.0	Закрепление отсутствует
9294	470708.44	2383313.53	Картометрический метод	5.0	Закрепление отсутствует
9295	470709.58	2383310.02	Картометрический метод	5.0	Закрепление отсутствует
9296	470710.27	2383307.92	Картометрический метод	5.0	Закрепление отсутствует
9297	470738.86	2383269.16	Картометрический метод	5.0	Закрепление отсутствует
9298	470761.37	2383286.36	Картометрический метод	5.0	Закрепление отсутствует
9299	470765.50	2383289.52	Картометрический метод	5.0	Закрепление отсутствует
9300	470739.40	2383331.43	Картометрический метод	5.0	Закрепление отсутствует
9301	470735.96	2383336.95	Картометрический метод	5.0	Закрепление отсутствует
9302	470732.19	2383334.26	Картометрический метод	5.0	Закрепление отсутствует
9303	470714.22	2383321.46	Картометрический метод	5.0	Закрепление отсутствует
9293	470710.49	2383318.28	Картометрический метод	5.0	Закрепление отсутствует
9304	470716.33	2383365.96	Картометрический метод	5.0	Закрепление отсутствует
9305	470687.99	2383344.27	Картометрический метод	5.0	Закрепление отсутствует
9306	470698.19	2383331.14	Картометрический метод	5.0	Закрепление отсутствует
9307	470698.72	2383331.53	Картометрический метод	5.0	Закрепление отсутствует
9308	470723.02	2383349.31	Картометрический метод	5.0	Закрепление отсутствует
9309	470726.11	2383351.58	Картометрический метод	5.0	Закрепление отсутствует

2. Сведения о характерных точках границ объекта

Обозначение характерных точек границ	Координаты, м		Метод определения координат характерной точки	Средняя квадратическая погрешность положения характерной точки (Mt), м	Описание обозначения точки на местности (при наличии)
	X	Y			
1	2	3	4	5	6
9304	470716.33	2383365.96	Картометрический метод	5.0	Закрепление отсутствует
9310	471880.44	2389825.05	Картометрический метод	5.0	Закрепление отсутствует
9311	471832.46	2389886.04	Картометрический метод	5.0	Закрепление отсутствует
9312	471806.99	2389922.15	Картометрический метод	5.0	Закрепление отсутствует
9313	471812.55	2389932.54	Картометрический метод	5.0	Закрепление отсутствует
9314	471818.72	2389938.66	Картометрический метод	5.0	Закрепление отсутствует
9315	471820.59	2389946.90	Картометрический метод	5.0	Закрепление отсутствует
9316	471816.24	2389951.46	Картометрический метод	5.0	Закрепление отсутствует
9317	471818.89	2389955.41	Картометрический метод	5.0	Закрепление отсутствует
9318	471708.16	2390119.99	Картометрический метод	5.0	Закрепление отсутствует
9319	471700.76	2390133.44	Картометрический метод	5.0	Закрепление отсутствует
9320	471664.53	2390121.87	Картометрический метод	5.0	Закрепление отсутствует
9321	471648.29	2390145.57	Картометрический метод	5.0	Закрепление отсутствует
9322	471626.42	2390123.38	Картометрический метод	5.0	Закрепление отсутствует
9323	471629.74	2390119.43	Картометрический метод	5.0	Закрепление отсутствует
9324	471614.79	2390105.90	Картометрический метод	5.0	Закрепление отсутствует
9325	471613.79	2390105.19	Картометрический метод	5.0	Закрепление отсутствует
9326	471629.03	2390088.87	Картометрический метод	5.0	Закрепление отсутствует
9327	471667.99	2390040.23	Картометрический метод	5.0	Закрепление отсутствует
9328	471699.55	2389999.48	Картометрический метод	5.0	Закрепление отсутствует
9329	471714.79	2389977.85	Картометрический метод	5.0	Закрепление отсутствует
9330	471724.18	2389962.98	Картометрический метод	5.0	Закрепление отсутствует
9331	471740.30	2389937.43	Картометрический метод	5.0	Закрепление отсутствует
9332	471751.96	2389916.63	Картометрический метод	5.0	Закрепление отсутствует
9333	471769.30	2389893.00	Картометрический метод	5.0	Закрепление отсутствует

2. Сведения о характерных точках границ объекта

Обозначение характерных точек границ	Координаты, м		Метод определения координат характерной точки	Средняя квадратическая погрешность положения характерной точки (Mt), м	Описание обозначения точки на местности (при наличии)
	X	Y			
1	2	3	4	5	6
9334	471774.01	2389886.58	Картометрический метод	5.0	Закрепление отсутствует
9335	471789.58	2389869.88	Картометрический метод	5.0	Закрепление отсутствует
9336	471809.57	2389846.60	Картометрический метод	5.0	Закрепление отсутствует
9337	471837.07	2389811.62	Картометрический метод	5.0	Закрепление отсутствует
9338	471838.54	2389809.76	Картометрический метод	5.0	Закрепление отсутствует
9339	471843.18	2389803.86	Картометрический метод	5.0	Закрепление отсутствует
9340	471847.47	2389799.98	Картометрический метод	5.0	Закрепление отсутствует
9341	471851.55	2389798.04	Картометрический метод	5.0	Закрепление отсутствует
9310	471880.44	2389825.05	Картометрический метод	5.0	Закрепление отсутствует
9342	471782.90	2389854.94	Картометрический метод	5.0	Закрепление отсутствует
9343	471762.65	2389876.80	Картометрический метод	5.0	Закрепление отсутствует
9344	471750.04	2389893.90	Картометрический метод	5.0	Закрепление отсутствует
9345	471739.94	2389907.65	Картометрический метод	5.0	Закрепление отсутствует
9346	471729.70	2389925.67	Картометрический метод	5.0	Закрепление отсутствует
9347	471727.41	2389929.76	Картометрический метод	5.0	Закрепление отсутствует
9348	471714.52	2389950.19	Картометрический метод	5.0	Закрепление отсутствует
9349	471704.43	2389966.82	Картометрический метод	5.0	Закрепление отсутствует
9350	471699.42	2389975.03	Картометрический метод	5.0	Закрепление отсутствует
9351	471698.75	2389974.57	Картометрический метод	5.0	Закрепление отсутствует
9352	471687.48	2389990.56	Картометрический метод	5.0	Закрепление отсутствует
9353	471679.91	2390000.34	Картометрический метод	5.0	Закрепление отсутствует
9354	471656.21	2390030.94	Картометрический метод	5.0	Закрепление отсутствует
9355	471630.82	2390062.65	Картометрический метод	5.0	Закрепление отсутствует
9356	471617.68	2390079.04	Картометрический метод	5.0	Закрепление отсутствует
9357	471597.18	2390100.90	Картометрический метод	5.0	Закрепление отсутствует

2. Сведения о характерных точках границ объекта

Обозначение характерных точек границ	Координаты, м		Метод определения координат характерной точки	Средняя квадратическая погрешность положения характерной точки (Mt), м	Описание обозначения точки на местности (при наличии)
	X	Y			
1	2	3	4	5	6
9358	471595.84	2390099.56	Картометрический метод	5.0	Закрепление отсутствует
9359	471594.66	2390084.04	Картометрический метод	5.0	Закрепление отсутствует
9360	471598.15	2390060.39	Картометрический метод	5.0	Закрепление отсутствует
9361	471601.08	2390052.25	Картометрический метод	5.0	Закрепление отсутствует
9362	471618.59	2390029.52	Картометрический метод	5.0	Закрепление отсутствует
9363	471670.03	2389982.72	Картометрический метод	5.0	Закрепление отсутствует
9364	471675.78	2389975.46	Картометрический метод	5.0	Закрепление отсутствует
9365	471676.88	2389969.54	Картометрический метод	5.0	Закрепление отсутствует
9366	471675.83	2389964.27	Картометрический метод	5.0	Закрепление отсутствует
9367	471670.01	2389954.34	Картометрический метод	5.0	Закрепление отсутствует
9368	471674.18	2389947.49	Картометрический метод	5.0	Закрепление отсутствует
9369	471664.85	2389938.77	Картометрический метод	5.0	Закрепление отсутствует
9370	471659.66	2389930.63	Картометрический метод	5.0	Закрепление отсутствует
9371	471654.58	2389920.63	Картометрический метод	5.0	Закрепление отсутствует
9372	471651.93	2389907.54	Картометрический метод	5.0	Закрепление отсутствует
9373	471652.89	2389902.24	Картометрический метод	5.0	Закрепление отсутствует
9374	471656.49	2389896.27	Картометрический метод	5.0	Закрепление отсутствует
9375	471672.19	2389877.01	Картометрический метод	5.0	Закрепление отсутствует
9376	471672.59	2389874.20	Картометрический метод	5.0	Закрепление отсутствует
9377	471668.96	2389868.33	Картометрический метод	5.0	Закрепление отсутствует
9378	471682.55	2389848.28	Картометрический метод	5.0	Закрепление отсутствует
9379	471681.81	2389847.53	Картометрический метод	5.0	Закрепление отсутствует
9380	471683.60	2389846.74	Картометрический метод	5.0	Закрепление отсутствует
9381	471683.93	2389846.25	Картометрический метод	5.0	Закрепление отсутствует
9382	471695.81	2389836.36	Картометрический метод	5.0	Закрепление отсутствует

2. Сведения о характерных точках границ объекта

Обозначение характерных точек границ	Координаты, м		Метод определения координат характерной точки	Средняя квадратическая погрешность положения характерной точки (Mt), м	Описание обозначения точки на местности (при наличии)
	X	Y			
1	2	3	4	5	6
9383	471716.74	2389825.63	Картометрический метод	5.0	Закрепление отсутствует
9384	471724.16	2389823.30	Картометрический метод	5.0	Закрепление отсутствует
9385	471720.74	2389819.04	Картометрический метод	5.0	Закрепление отсутствует
9386	471745.75	2389808.11	Картометрический метод	5.0	Закрепление отсутствует
9387	471761.18	2389833.64	Картометрический метод	5.0	Закрепление отсутствует
9342	471782.90	2389854.94	Картометрический метод	5.0	Закрепление отсутствует
9388	471438.22	2392637.93	Картометрический метод	5.0	Закрепление отсутствует
9389	471409.63	2392642.67	Картометрический метод	5.0	Закрепление отсутствует
9390	471361.82	2392650.59	Картометрический метод	5.0	Закрепление отсутствует
9391	471360.62	2392647.10	Картометрический метод	5.0	Закрепление отсутствует
9392	471358.44	2392647.43	Картометрический метод	5.0	Закрепление отсутствует
9393	471351.67	2392612.22	Картометрический метод	5.0	Закрепление отсутствует
9394	471347.16	2392592.34	Картометрический метод	5.0	Закрепление отсутствует
9395	471333.75	2392558.88	Картометрический метод	5.0	Закрепление отсутствует
9396	471319.24	2392500.74	Картометрический метод	5.0	Закрепление отсутствует
9397	471313.51	2392479.83	Картометрический метод	5.0	Закрепление отсутствует
9398	471299.89	2392430.83	Картометрический метод	5.0	Закрепление отсутствует
9399	471298.76	2392428.18	Картометрический метод	5.0	Закрепление отсутствует
9400	471291.67	2392405.68	Картометрический метод	5.0	Закрепление отсутствует
9401	471289.89	2392402.76	Картометрический метод	5.0	Закрепление отсутствует
9402	471285.16	2392381.62	Картометрический метод	5.0	Закрепление отсутствует
9403	471276.08	2392341.06	Картометрический метод	5.0	Закрепление отсутствует
9404	471265.79	2392308.32	Картометрический метод	5.0	Закрепление отсутствует
9405	471269.17	2392306.62	Картометрический метод	5.0	Закрепление отсутствует
9406	471269.21	2392306.75	Картометрический метод	5.0	Закрепление отсутствует

2. Сведения о характерных точках границ объекта

Обозначение характерных точек границ	Координаты, м		Метод определения координат характерной точки	Средняя квадратическая погрешность положения характерной точки (Mt), м	Описание обозначения точки на местности (при наличии)
	X	Y			
1	2	3	4	5	6
9407	471302.72	2392297.24	Картометрический метод	5.0	Закрепление отсутствует
9408	471334.79	2392402.01	Картометрический метод	5.0	Закрепление отсутствует
9409	471344.03	2392402.40	Картометрический метод	5.0	Закрепление отсутствует
9410	471362.11	2392404.25	Картометрический метод	5.0	Закрепление отсутствует
9411	471372.50	2392403.29	Картометрический метод	5.0	Закрепление отсутствует
9412	471399.15	2392397.48	Картометрический метод	5.0	Закрепление отсутствует
9413	471411.19	2392388.95	Картометрический метод	5.0	Закрепление отсутствует
9414	471412.20	2392415.08	Картометрический метод	5.0	Закрепление отсутствует
9415	471402.53	2392473.34	Картометрический метод	5.0	Закрепление отсутствует
9416	471406.98	2392495.67	Картометрический метод	5.0	Закрепление отсутствует
9417	471425.19	2392529.40	Картометрический метод	5.0	Закрепление отсутствует
9418	471432.40	2392552.63	Картометрический метод	5.0	Закрепление отсутствует
9419	471431.50	2392566.01	Картометрический метод	5.0	Закрепление отсутствует
9420	471430.75	2392573.68	Картометрический метод	5.0	Закрепление отсутствует
9421	471426.85	2392574.55	Картометрический метод	5.0	Закрепление отсутствует
9422	471431.12	2392583.57	Картометрический метод	5.0	Закрепление отсутствует
9423	471439.97	2392615.79	Картометрический метод	5.0	Закрепление отсутствует
9424	471440.01	2392625.40	Картометрический метод	5.0	Закрепление отсутствует
9388	471438.22	2392637.93	Картометрический метод	5.0	Закрепление отсутствует
9425	471222.15	2392201.81	Картометрический метод	5.0	Закрепление отсутствует
9426	471230.18	2392238.81	Картометрический метод	5.0	Закрепление отсутствует
9427	471231.87	2392238.48	Картометрический метод	5.0	Закрепление отсутствует
9428	471236.57	2392255.92	Картометрический метод	5.0	Закрепление отсутствует
9429	471246.93	2392294.43	Картометрический метод	5.0	Закрепление отсутствует
9430	471253.52	2392313.35	Картометрический метод	5.0	Закрепление отсутствует

2. Сведения о характерных точках границ объекта

Обозначение характерных точек границ	Координаты, м		Метод определения координат характерной точки	Средняя квадратическая погрешность положения характерной точки (Mt), м	Описание обозначения точки на местности (при наличии)
	X	Y			
1	2	3	4	5	6
9431	471254.64	2392315.99	Картометрический метод	5.0	Закрепление отсутствует
9432	471256.83	2392319.54	Картометрический метод	5.0	Закрепление отсутствует
9433	471261.64	2392331.71	Картометрический метод	5.0	Закрепление отсутствует
9434	471266.84	2392355.07	Картометрический метод	5.0	Закрепление отсутствует
9435	471268.48	2392360.91	Картометрический метод	5.0	Закрепление отсутствует
9436	471270.93	2392371.31	Картометрический метод	5.0	Закрепление отсутствует
9437	471275.05	2392388.86	Картометрический метод	5.0	Закрепление отсутствует
9438	471281.83	2392415.08	Картометрический метод	5.0	Закрепление отсутствует
9439	471279.04	2392415.71	Картометрический метод	5.0	Закрепление отсутствует
9440	471288.03	2392443.30	Картометрический метод	5.0	Закрепление отсутствует
9441	471292.60	2392445.58	Картометрический метод	5.0	Закрепление отсутствует
9442	471294.98	2392454.55	Картометрический метод	5.0	Закрепление отсутствует
9443	471295.80	2392454.68	Картометрический метод	5.0	Закрепление отсутствует
9444	471300.14	2392467.35	Картометрический метод	5.0	Закрепление отсутствует
9445	471298.77	2392469.79	Картометрический метод	5.0	Закрепление отсутствует
9446	471306.50	2392497.90	Картометрический метод	5.0	Закрепление отсутствует
9447	471266.09	2392500.90	Картометрический метод	5.0	Закрепление отсутствует
9448	471260.60	2392474.24	Картометрический метод	5.0	Закрепление отсутствует
9449	471216.89	2392485.08	Картометрический метод	5.0	Закрепление отсутствует
9450	471205.91	2392505.37	Картометрический метод	5.0	Закрепление отсутствует
9451	471176.06	2392508.04	Картометрический метод	5.0	Закрепление отсутствует
9452	471153.77	2392375.76	Картометрический метод	5.0	Закрепление отсутствует
9453	471169.77	2392380.15	Картометрический метод	5.0	Закрепление отсутствует
9454	471228.40	2392371.78	Картометрический метод	5.0	Закрепление отсутствует
9455	471226.05	2392363.68	Картометрический метод	5.0	Закрепление отсутствует

2. Сведения о характерных точках границ объекта

Обозначение характерных точек границ	Координаты, м		Метод определения координат характерной точки	Средняя квадратическая погрешность положения характерной точки (Mt), м	Описание обозначения точки на местности (при наличии)
	X	Y			
1	2	3	4	5	6
9456	471220.47	2392337.26	Картометрический метод	5.0	Закрепление отсутствует
9457	471216.52	2392321.16	Картометрический метод	5.0	Закрепление отсутствует
9458	471159.23	2392325.79	Картометрический метод	5.0	Закрепление отсутствует
9459	471153.28	2392272.14	Картометрический метод	5.0	Закрепление отсутствует
9460	471173.81	2392264.48	Картометрический метод	5.0	Закрепление отсутствует
9461	471193.89	2392259.48	Картометрический метод	5.0	Закрепление отсутствует
9462	471171.00	2392177.61	Картометрический метод	5.0	Закрепление отсутствует
9463	471212.24	2392164.16	Картометрический метод	5.0	Закрепление отсутствует
9425	471222.15	2392201.81	Картометрический метод	5.0	Закрепление отсутствует
9464	471304.62	2392276.05	Картометрический метод	5.0	Закрепление отсутствует
9465	471264.72	2392291.45	Картометрический метод	5.0	Закрепление отсутствует
9466	471260.56	2392293.60	Картометрический метод	5.0	Закрепление отсутствует
9467	471255.77	2392279.96	Картометрический метод	5.0	Закрепление отсутствует
9468	471248.89	2392255.91	Картометрический метод	5.0	Закрепление отсутствует
9469	471236.74	2392198.29	Картометрический метод	5.0	Закрепление отсутствует
9470	471228.75	2392168.17	Картометрический метод	5.0	Закрепление отсутствует
9471	471246.21	2392180.85	Картометрический метод	5.0	Закрепление отсутствует
9472	471272.00	2392186.14	Картометрический метод	5.0	Закрепление отсутствует
9473	471282.19	2392205.13	Картометрический метод	5.0	Закрепление отсутствует
9474	471301.70	2392256.59	Картометрический метод	5.0	Закрепление отсутствует
9475	471297.65	2392258.19	Картометрический метод	5.0	Закрепление отсутствует
9464	471304.62	2392276.05	Картометрический метод	5.0	Закрепление отсутствует
9476	471185.76	2392010.21	Картометрический метод	5.0	Закрепление отсутствует
9477	471183.25	2392026.97	Картометрический метод	5.0	Закрепление отсутствует
9478	471171.96	2392027.39	Картометрический метод	5.0	Закрепление отсутствует

2. Сведения о характерных точках границ объекта

Обозначение характерных точек границ	Координаты, м		Метод определения координат характерной точки	Средняя квадратическая погрешность положения характерной точки (Mt), м	Описание обозначения точки на местности (при наличии)
	X	Y			
1	2	3	4	5	6
9479	471171.58	2392016.76	Картометрический метод	5.0	Закрепление отсутствует
9480	471132.09	2392017.28	Картометрический метод	5.0	Закрепление отсутствует
9481	471130.62	2392012.97	Картометрический метод	5.0	Закрепление отсутствует
9482	471131.25	2391981.05	Картометрический метод	5.0	Закрепление отсутствует
9483	471142.01	2391980.81	Картометрический метод	5.0	Закрепление отсутствует
9484	471159.14	2391978.60	Картометрический метод	5.0	Закрепление отсутствует
9485	471158.79	2391971.50	Картометрический метод	5.0	Закрепление отсутствует
9486	471183.76	2391970.24	Картометрический метод	5.0	Закрепление отсутствует
9476	471185.76	2392010.21	Картометрический метод	5.0	Закрепление отсутствует
9487	471387.94	2393450.68	Картометрический метод	5.0	Закрепление отсутствует
9488	471389.50	2393465.66	Картометрический метод	5.0	Закрепление отсутствует
9489	471391.31	2393483.11	Картометрический метод	5.0	Закрепление отсутствует
9490	471392.57	2393495.32	Картометрический метод	5.0	Закрепление отсутствует
9491	471393.50	2393510.65	Картометрический метод	5.0	Закрепление отсутствует
9492	471395.98	2393551.67	Картометрический метод	5.0	Закрепление отсутствует
9493	471395.83	2393559.28	Картометрический метод	5.0	Закрепление отсутствует
9494	471395.77	2393562.05	Картометрический метод	5.0	Закрепление отсутствует
9495	471395.73	2393563.87	Картометрический метод	5.0	Закрепление отсутствует
9496	471370.72	2393564.02	Картометрический метод	5.0	Закрепление отсутствует
9497	471335.76	2393564.23	Картометрический метод	5.0	Закрепление отсутствует
9498	471335.96	2393558.76	Картометрический метод	5.0	Закрепление отсутствует
9499	471336.61	2393514.12	Картометрический метод	5.0	Закрепление отсутствует
9500	471334.60	2393503.83	Картометрический метод	5.0	Закрепление отсутствует
9501	471334.54	2393496.65	Картометрический метод	5.0	Закрепление отсутствует
9502	471335.68	2393484.19	Картометрический метод	5.0	Закрепление отсутствует

2. Сведения о характерных точках границ объекта

Обозначение характерных точек границ	Координаты, м		Метод определения координат характерной точки	Средняя квадратическая погрешность положения характерной точки (Mt), м	Описание обозначения точки на местности (при наличии)
	X	Y			
1	2	3	4	5	6
9503	471335.40	2393476.98	Картометрический метод	5.0	Закрепление отсутствует
9504	471336.27	2393423.01	Картометрический метод	5.0	Закрепление отсутствует
9505	471335.13	2393400.00	Картометрический метод	5.0	Закрепление отсутствует
9506	471329.45	2393372.82	Картометрический метод	5.0	Закрепление отсутствует
9507	471322.77	2393355.78	Картометрический метод	5.0	Закрепление отсутствует
9508	471319.66	2393351.65	Картометрический метод	5.0	Закрепление отсутствует
9509	471312.30	2393338.31	Картометрический метод	5.0	Закрепление отсутствует
9510	471310.65	2393334.64	Картометрический метод	5.0	Закрепление отсутствует
9511	471305.84	2393326.05	Картометрический метод	5.0	Закрепление отсутствует
9512	471304.69	2393323.31	Картометрический метод	5.0	Закрепление отсутствует
9513	471279.23	2393274.58	Картометрический метод	5.0	Закрепление отсутствует
9514	471270.58	2393256.62	Картометрический метод	5.0	Закрепление отсутствует
9515	471264.95	2393236.20	Картометрический метод	5.0	Закрепление отсутствует
9516	471252.97	2393209.28	Картометрический метод	5.0	Закрепление отсутствует
9517	471241.68	2393185.69	Картометрический метод	5.0	Закрепление отсутствует
9518	471237.96	2393177.94	Картометрический метод	5.0	Закрепление отсутствует
9519	471236.39	2393171.65	Картометрический метод	5.0	Закрепление отсутствует
9520	471233.49	2393165.87	Картометрический метод	5.0	Закрепление отсутствует
9521	471225.71	2393149.34	Картометрический метод	5.0	Закрепление отсутствует
9522	471218.69	2393131.91	Картометрический метод	5.0	Закрепление отсутствует
9523	471224.96	2393107.08	Картометрический метод	5.0	Закрепление отсутствует
9524	471231.92	2393111.81	Картометрический метод	5.0	Закрепление отсутствует
9525	471242.10	2393110.15	Картометрический метод	5.0	Закрепление отсутствует
9526	471247.63	2393106.14	Картометрический метод	5.0	Закрепление отсутствует
9527	471257.37	2393099.10	Картометрический метод	5.0	Закрепление отсутствует

2. Сведения о характерных точках границ объекта

Обозначение характерных точек границ	Координаты, м		Метод определения координат характерной точки	Средняя квадратическая погрешность положения характерной точки (Mt), м	Описание обозначения точки на местности (при наличии)
	X	Y			
1	2	3	4	5	6
9528	471263.13	2393107.79	Картометрический метод	5.0	Закрепление отсутствует
9529	471272.55	2393122.00	Картометрический метод	5.0	Закрепление отсутствует
9530	471272.63	2393122.11	Картометрический метод	5.0	Закрепление отсутствует
9531	471288.98	2393110.47	Картометрический метод	5.0	Закрепление отсутствует
9532	471301.68	2393126.88	Картометрический метод	5.0	Закрепление отсутствует
9533	471288.31	2393137.10	Картометрический метод	5.0	Закрепление отсутствует
9534	471320.19	2393190.97	Картометрический метод	5.0	Закрепление отсутствует
9535	471331.94	2393179.41	Картометрический метод	5.0	Закрепление отсутствует
9536	471334.10	2393182.04	Картометрический метод	5.0	Закрепление отсутствует
9537	471348.35	2393199.36	Картометрический метод	5.0	Закрепление отсутствует
9538	471363.48	2393211.76	Картометрический метод	5.0	Закрепление отсутствует
9539	471367.90	2393261.06	Картометрический метод	5.0	Закрепление отсутствует
9540	471377.20	2393347.67	Картометрический метод	5.0	Закрепление отсутствует
9541	471379.86	2393372.72	Картометрический метод	5.0	Закрепление отсутствует
9542	471379.94	2393373.52	Картометрический метод	5.0	Закрепление отсутствует
9543	471380.92	2393382.94	Картометрический метод	5.0	Закрепление отсутствует
9544	471386.25	2393434.30	Картометрический метод	5.0	Закрепление отсутствует
9487	471387.94	2393450.68	Картометрический метод	5.0	Закрепление отсутствует
9545	471348.57	2392793.28	Картометрический метод	5.0	Закрепление отсутствует
9546	471342.91	2392834.55	Картометрический метод	5.0	Закрепление отсутствует
9547	471341.73	2392851.36	Картометрический метод	5.0	Закрепление отсутствует
9548	471341.38	2392851.38	Картометрический метод	5.0	Закрепление отсутствует
9549	471340.06	2392867.18	Картометрический метод	5.0	Закрепление отсутствует
9550	471332.09	2392903.68	Картометрический метод	5.0	Закрепление отсутствует
9551	471327.38	2392929.88	Картометрический метод	5.0	Закрепление отсутствует

2. Сведения о характерных точках границ объекта

Обозначение характерных точек границ	Координаты, м		Метод определения координат характерной точки	Средняя квадратическая погрешность положения характерной точки (Mt), м	Описание обозначения точки на местности (при наличии)
	X	Y			
1	2	3	4	5	6
9552	471325.30	2392937.48	Картометрический метод	5.0	Закрепление отсутствует
9553	471322.99	2392940.53	Картометрический метод	5.0	Закрепление отсутствует
9554	471318.93	2392947.98	Картометрический метод	5.0	Закрепление отсутствует
9555	471315.11	2392958.42	Картометрический метод	5.0	Закрепление отсутствует
9556	471314.17	2392960.29	Картометрический метод	5.0	Закрепление отсутствует
9557	471305.66	2392982.56	Картометрический метод	5.0	Закрепление отсутствует
9558	471304.59	2392985.93	Картометрический метод	5.0	Закрепление отсутствует
9559	471304.43	2392989.22	Картометрический метод	5.0	Закрепление отсутствует
9560	471281.02	2393010.41	Картометрический метод	5.0	Закрепление отсутствует
9561	471258.93	2393034.66	Картометрический метод	5.0	Закрепление отсутствует
9562	471242.04	2393051.25	Картометрический метод	5.0	Закрепление отсутствует
9563	471228.86	2393012.20	Картометрический метод	5.0	Закрепление отсутствует
9564	471218.01	2392979.65	Картометрический метод	5.0	Закрепление отсутствует
9565	471260.93	2392960.06	Картометрический метод	5.0	Закрепление отсутствует
9566	471273.97	2392920.79	Картометрический метод	5.0	Закрепление отсутствует
9567	471273.89	2392888.71	Картометрический метод	5.0	Закрепление отсутствует
9568	471266.30	2392881.52	Картометрический метод	5.0	Закрепление отсутствует
9569	471255.09	2392817.89	Картометрический метод	5.0	Закрепление отсутствует
9570	471280.66	2392811.15	Картометрический метод	5.0	Закрепление отсутствует
9571	471286.38	2392801.83	Картометрический метод	5.0	Закрепление отсутствует
9572	471291.14	2392799.83	Картометрический метод	5.0	Закрепление отсутствует
9573	471312.63	2392792.32	Картометрический метод	5.0	Закрепление отсутствует
9574	471328.65	2392792.60	Картометрический метод	5.0	Закрепление отсутствует
9545	471348.57	2392793.28	Картометрический метод	5.0	Закрепление отсутствует
9575	471243.21	2393065.52	Картометрический метод	5.0	Закрепление отсутствует

2. Сведения о характерных точках границ объекта

Обозначение характерных точек границ	Координаты, м		Метод определения координат характерной точки	Средняя квадратическая погрешность положения характерной точки (Mt), м	Описание обозначения точки на местности (при наличии)
	X	Y			
1	2	3	4	5	6
9576	471266.86	2393042.30	Картометрический метод	5.0	Закрепление отсутствует
9577	471289.15	2393017.82	Картометрический метод	5.0	Закрепление отсутствует
9578	471315.48	2392994.07	Картометрический метод	5.0	Закрепление отсутствует
9579	471315.42	2392987.84	Картометрический метод	5.0	Закрепление отсутствует
9580	471326.68	2392958.01	Картометрический метод	5.0	Закрепление отсутствует
9581	471329.33	2392951.58	Картометрический метод	5.0	Закрепление отсутствует
9582	471329.79	2392949.51	Картометрический метод	5.0	Закрепление отсутствует
9583	471335.33	2392942.54	Картометрический метод	5.0	Закрепление отсутствует
9584	471338.14	2392932.21	Картометрический метод	5.0	Закрепление отсутствует
9585	471343.60	2392902.12	Картометрический метод	5.0	Закрепление отсутствует
9586	471350.96	2392868.83	Картометрический метод	5.0	Закрепление отсутствует
9587	471353.56	2392837.64	Картометрический метод	5.0	Закрепление отсутствует
9588	471359.24	2392793.63	Картометрический метод	5.0	Закрепление отсутствует
9589	471362.74	2392772.39	Картометрический метод	5.0	Закрепление отсутствует
9590	471408.11	2392777.00	Картометрический метод	5.0	Закрепление отсутствует
9591	471406.66	2392783.38	Картометрический метод	5.0	Закрепление отсутствует
9592	471396.19	2392830.69	Картометрический метод	5.0	Закрепление отсутствует
9593	471388.82	2392864.01	Картометрический метод	5.0	Закрепление отсутствует
9594	471362.71	2392982.07	Картометрический метод	5.0	Закрепление отсутствует
9595	471358.67	2393003.13	Картометрический метод	5.0	Закрепление отсутствует
9596	471354.14	2393031.66	Картометрический метод	5.0	Закрепление отсутствует
9597	471353.23	2393040.68	Картометрический метод	5.0	Закрепление отсутствует
9598	471318.60	2393039.24	Картометрический метод	5.0	Закрепление отсутствует
9599	471311.92	2393042.14	Картометрический метод	5.0	Закрепление отсутствует
9600	471289.63	2393066.63	Картометрический метод	5.0	Закрепление отсутствует

2. Сведения о характерных точках границ объекта

Обозначение характерных точек границ	Координаты, м		Метод определения координат характерной точки	Средняя квадратическая погрешность положения характерной точки (Mt), м	Описание обозначения точки на местности (при наличии)
	X	Y			
1	2	3	4	5	6
9601	471256.95	2393096.39	Картометрический метод	5.0	Закрепление отсутствует
9575	471243.21	2393065.52	Картометрический метод	5.0	Закрепление отсутствует
9602	471407.97	2392864.24	Картометрический метод	5.0	Закрепление отсутствует
9603	471415.46	2392830.93	Картометрический метод	5.0	Закрепление отсутствует
9604	471450.74	2392831.37	Картометрический метод	5.0	Закрепление отсутствует
9605	471482.38	2392835.11	Картометрический метод	5.0	Закрепление отсутствует
9606	471482.08	2392868.94	Картометрический метод	5.0	Закрепление отсутствует
9607	471449.34	2392864.74	Картометрический метод	5.0	Закрепление отсутствует
9602	471407.97	2392864.24	Картометрический метод	5.0	Закрепление отсутствует
9608	471213.93	2392981.51	Картометрический метод	5.0	Закрепление отсутствует
9609	471228.72	2393026.01	Картометрический метод	5.0	Закрепление отсутствует
9610	471203.79	2393059.81	Картометрический метод	5.0	Закрепление отсутствует
9611	471191.46	2393006.72	Картометрический метод	5.0	Закрепление отсутствует
9612	471188.29	2392998.87	Картометрический метод	5.0	Закрепление отсутствует
9613	471185.75	2392994.36	Картометрический метод	5.0	Закрепление отсутствует
9608	471213.93	2392981.51	Картометрический метод	5.0	Закрепление отсутствует
9614	465469.09	2393272.35	Картометрический метод	5.0	Закрепление отсутствует
9615	465461.35	2393283.34	Картометрический метод	5.0	Закрепление отсутствует
9616	465430.73	2393417.78	Картометрический метод	5.0	Закрепление отсутствует
9617	465420.26	2393418.72	Картометрический метод	5.0	Закрепление отсутствует
9618	465416.74	2393419.72	Картометрический метод	5.0	Закрепление отсутствует
9619	465386.62	2393409.73	Картометрический метод	5.0	Закрепление отсутствует
9620	465382.69	2393408.98	Картометрический метод	5.0	Закрепление отсутствует
9621	465378.72	2393409.27	Картометрический метод	5.0	Закрепление отсутствует
9622	465341.41	2393417.36	Картометрический метод	5.0	Закрепление отсутствует

2. Сведения о характерных точках границ объекта

Обозначение характерных точек границ	Координаты, м		Метод определения координат характерной точки	Средняя квадратическая погрешность положения характерной точки (Mt), м	Описание обозначения точки на местности (при наличии)
	X	Y			
1	2	3	4	5	6
9623	465337.72	2393418.68	Картометрический метод	5.0	Закрепление отсутствует
9624	465332.79	2393422.45	Картометрический метод	5.0	Закрепление отсутствует
9625	465334.94	2393414.80	Картометрический метод	5.0	Закрепление отсутствует
9626	465341.58	2393380.00	Картометрический метод	5.0	Закрепление отсутствует
9627	465351.78	2393330.24	Картометрический метод	5.0	Закрепление отсутствует
9628	465371.47	2393250.78	Картометрический метод	5.0	Закрепление отсутствует
9629	465374.36	2393240.33	Картометрический метод	5.0	Закрепление отсутствует
9630	465373.43	2393240.09	Картометрический метод	5.0	Закрепление отсутствует
9631	465377.17	2393225.28	Картометрический метод	5.0	Закрепление отсутствует
9632	465379.21	2393217.20	Картометрический метод	5.0	Закрепление отсутствует
9633	465380.54	2393217.43	Картометрический метод	5.0	Закрепление отсутствует
9634	465391.59	2393176.46	Картометрический метод	5.0	Закрепление отсутствует
9635	465400.52	2393138.20	Картометрический метод	5.0	Закрепление отсутствует
9636	465431.75	2393147.86	Картометрический метод	5.0	Закрепление отсутствует
9637	465462.98	2393157.52	Картометрический метод	5.0	Закрепление отсутствует
9638	465453.17	2393238.68	Картометрический метод	5.0	Закрепление отсутствует
9614	465469.09	2393272.35	Картометрический метод	5.0	Закрепление отсутствует
9639	465278.26	2393524.53	Картометрический метод	5.0	Закрепление отсутствует
9640	465270.64	2393521.96	Картометрический метод	5.0	Закрепление отсутствует
9641	465271.99	2393517.96	Картометрический метод	5.0	Закрепление отсутствует
9642	465272.74	2393517.76	Картометрический метод	5.0	Закрепление отсутствует
9643	465283.72	2393506.78	Картометрический метод	5.0	Закрепление отсутствует
9644	465285.53	2393499.08	Картометрический метод	5.0	Закрепление отсутствует
9645	465317.49	2393498.71	Картометрический метод	5.0	Закрепление отсутствует
9646	465315.07	2393536.80	Картометрический метод	5.0	Закрепление отсутствует

2. Сведения о характерных точках границ объекта

Обозначение характерных точек границ	Координаты, м		Метод определения координат характерной точки	Средняя квадратическая погрешность положения характерной точки (Mt), м	Описание обозначения точки на местности (при наличии)
	X	Y			
1	2	3	4	5	6
9647	465313.36	2393536.54	Картометрический метод	5.0	Закрепление отсутствует
9648	465298.23	2393534.25	Картометрический метод	5.0	Закрепление отсутствует
9649	465280.24	2393531.53	Картометрический метод	5.0	Закрепление отсутствует
9639	465278.26	2393524.53	Картометрический метод	5.0	Закрепление отсутствует
9650	480791.83	2371377.97	Картометрический метод	5.0	Закрепление отсутствует
9651	480791.23	2371377.94	Картометрический метод	5.0	Закрепление отсутствует
9652	480791.33	2371370.92	Картометрический метод	5.0	Закрепление отсутствует
9653	480790.02	2371357.04	Картометрический метод	5.0	Закрепление отсутствует
9654	480788.95	2371343.95	Картометрический метод	5.0	Закрепление отсутствует
9655	480787.95	2371326.50	Картометрический метод	5.0	Закрепление отсутствует
9656	480787.36	2371314.41	Картометрический метод	5.0	Закрепление отсутствует
9657	480787.05	2371311.05	Картометрический метод	5.0	Закрепление отсутствует
9658	480786.09	2371310.85	Картометрический метод	5.0	Закрепление отсутствует
9659	480785.82	2371307.91	Картометрический метод	5.0	Закрепление отсутствует
9660	480785.38	2371299.17	Картометрический метод	5.0	Закрепление отсутствует
9661	480785.00	2371290.54	Картометрический метод	5.0	Закрепление отсутствует
9662	480784.94	2371289.52	Картометрический метод	5.0	Закрепление отсутствует
9663	480784.68	2371278.29	Картометрический метод	5.0	Закрепление отсутствует
9664	480786.73	2371278.01	Картометрический метод	5.0	Закрепление отсутствует
9665	480786.72	2371277.18	Картометрический метод	5.0	Закрепление отсутствует
9666	480787.80	2371277.10	Картометрический метод	5.0	Закрепление отсутствует
9667	480787.84	2371276.22	Картометрический метод	5.0	Закрепление отсутствует
9668	480787.75	2371268.21	Картометрический метод	5.0	Закрепление отсутствует
9669	480787.31	2371263.04	Картометрический метод	5.0	Закрепление отсутствует
9670	480786.26	2371254.26	Картометрический метод	5.0	Закрепление отсутствует

2. Сведения о характерных точках границ объекта

Обозначение характерных точек границ	Координаты, м		Метод определения координат характерной точки	Средняя квадратическая погрешность положения характерной точки (Mt), м	Описание обозначения точки на местности (при наличии)
	X	Y			
1	2	3	4	5	6
9671	480783.19	2371227.94	Картометрический метод	5.0	Закрепление отсутствует
9672	480780.11	2371201.48	Картометрический метод	5.0	Закрепление отсутствует
9673	480779.60	2371198.53	Картометрический метод	5.0	Закрепление отсутствует
9674	480777.44	2371198.41	Картометрический метод	5.0	Закрепление отсутствует
9675	480776.53	2371197.82	Картометрический метод	5.0	Закрепление отсутствует
9676	480775.57	2371184.89	Картометрический метод	5.0	Закрепление отсутствует
9677	480777.71	2371184.76	Картометрический метод	5.0	Закрепление отсутствует
9678	480777.40	2371181.78	Картометрический метод	5.0	Закрепление отсутствует
9679	480777.16	2371181.77	Картометрический метод	5.0	Закрепление отсутствует
9680	480777.11	2371178.47	Картометрический метод	5.0	Закрепление отсутствует
9681	480776.45	2371167.49	Картометрический метод	5.0	Закрепление отсутствует
9682	480776.33	2371163.32	Картометрический метод	5.0	Закрепление отсутствует
9683	480775.61	2371152.22	Картометрический метод	5.0	Закрепление отсутствует
9684	480775.40	2371144.90	Картометрический метод	5.0	Закрепление отсутствует
9685	480775.92	2371137.21	Картометрический метод	5.0	Закрепление отсутствует
9686	480776.83	2371131.68	Картометрический метод	5.0	Закрепление отсутствует
9687	480777.48	2371128.82	Картометрический метод	5.0	Закрепление отсутствует
9688	480778.38	2371116.82	Картометрический метод	5.0	Закрепление отсутствует
9689	480779.01	2371104.52	Картометрический метод	5.0	Закрепление отсутствует
9690	480778.99	2371087.87	Картометрический метод	5.0	Закрепление отсутствует
9691	480779.20	2371083.73	Картометрический метод	5.0	Закрепление отсутствует
9692	480779.93	2371080.14	Картометрический метод	5.0	Закрепление отсутствует
9693	480781.30	2371076.31	Картометрический метод	5.0	Закрепление отсутствует
9694	480782.81	2371073.44	Картометрический метод	5.0	Закрепление отсутствует
9695	480783.05	2371072.48	Картометрический метод	5.0	Закрепление отсутствует

2. Сведения о характерных точках границ объекта

Обозначение характерных точек границ	Координаты, м		Метод определения координат характерной точки	Средняя квадратическая погрешность положения характерной точки (Mt), м	Описание обозначения точки на местности (при наличии)
	X	Y			
1	2	3	4	5	6
9696	480783.40	2371072.50	Картометрический метод	5.0	Закрепление отсутствует
9697	480786.01	2371072.67	Картометрический метод	5.0	Закрепление отсутствует
9698	480791.89	2371072.82	Картометрический метод	5.0	Закрепление отсутствует
9699	480792.22	2371077.41	Картометрический метод	5.0	Закрепление отсутствует
9700	480799.13	2371154.80	Картометрический метод	5.0	Закрепление отсутствует
9701	480805.68	2371198.96	Картометрический метод	5.0	Закрепление отсутствует
9702	480809.02	2371219.65	Картометрический метод	5.0	Закрепление отсутствует
9703	480815.63	2371279.61	Картометрический метод	5.0	Закрепление отсутствует
9704	480817.72	2371311.91	Картометрический метод	5.0	Закрепление отсутствует
9705	480811.74	2371312.61	Картометрический метод	5.0	Закрепление отсутствует
9706	480811.73	2371327.58	Картометрический метод	5.0	Закрепление отсутствует
9707	480811.57	2371333.63	Картометрический метод	5.0	Закрепление отсутствует
9708	480806.98	2371378.35	Картометрический метод	5.0	Закрепление отсутствует
9709	480800.30	2371378.67	Картометрический метод	5.0	Закрепление отсутствует
9710	480791.88	2371378.83	Картометрический метод	5.0	Закрепление отсутствует
9650	480791.83	2371377.97	Картометрический метод	5.0	Закрепление отсутствует
9711	469104.80	2383978.13	Картометрический метод	5.0	Закрепление отсутствует
9712	469114.32	2383982.35	Картометрический метод	5.0	Закрепление отсутствует
9713	469118.67	2383984.30	Картометрический метод	5.0	Закрепление отсутствует
9714	469153.69	2384004.82	Картометрический метод	5.0	Закрепление отсутствует
9715	469179.76	2384018.98	Картометрический метод	5.0	Закрепление отсутствует
9716	469237.90	2384043.99	Картометрический метод	5.0	Закрепление отсутствует
9717	469220.06	2384105.34	Картометрический метод	5.0	Закрепление отсутствует
9718	469214.39	2384122.44	Картометрический метод	5.0	Закрепление отсутствует
9719	469191.28	2384114.82	Картометрический метод	5.0	Закрепление отсутствует

2. Сведения о характерных точках границ объекта

Обозначение характерных точек границ	Координаты, м		Метод определения координат характерной точки	Средняя квадратическая погрешность положения характерной точки (Mt), м	Описание обозначения точки на местности (при наличии)
	X	Y			
1	2	3	4	5	6
9720	469180.83	2384112.60	Картометрический метод	5.0	Закрепление отсутствует
9721	469148.99	2384101.83	Картометрический метод	5.0	Закрепление отсутствует
9722	469118.91	2384091.12	Картометрический метод	5.0	Закрепление отсутствует
9723	469114.09	2384089.40	Картометрический метод	5.0	Закрепление отсутствует
9724	469099.54	2384083.85	Картометрический метод	5.0	Закрепление отсутствует
9725	469088.10	2384078.80	Картометрический метод	5.0	Закрепление отсутствует
9726	469073.30	2384075.69	Картометрический метод	5.0	Закрепление отсутствует
9727	469064.43	2384072.18	Картометрический метод	5.0	Закрепление отсутствует
9711	469104.80	2383978.13	Картометрический метод	5.0	Закрепление отсутствует
9728	468991.14	2383939.26	Картометрический метод	5.0	Закрепление отсутствует
9729	469015.31	2383941.97	Картометрический метод	5.0	Закрепление отсутствует
9730	469044.28	2383951.09	Картометрический метод	5.0	Закрепление отсутствует
9731	469076.27	2383965.60	Картометрический метод	5.0	Закрепление отсутствует
9732	469092.85	2383972.81	Картометрический метод	5.0	Закрепление отсутствует
9733	469052.71	2384067.50	Картометрический метод	5.0	Закрепление отсутствует
9734	469042.23	2384063.03	Картометрический метод	5.0	Закрепление отсутствует
9735	469000.74	2384035.88	Картометрический метод	5.0	Закрепление отсутствует
9736	468970.99	2384016.05	Картометрический метод	5.0	Закрепление отсутствует
9737	468932.85	2383995.92	Картометрический метод	5.0	Закрепление отсутствует
9738	468937.04	2383985.16	Картометрический метод	5.0	Закрепление отсутствует
9739	468950.15	2383944.38	Картометрический метод	5.0	Закрепление отсутствует
9740	468971.19	2383938.92	Картометрический метод	5.0	Закрепление отсутствует
9728	468991.14	2383939.26	Картометрический метод	5.0	Закрепление отсутствует
9741	469520.31	2384059.58	Картометрический метод	5.0	Закрепление отсутствует
9742	469518.42	2384058.65	Картометрический метод	5.0	Закрепление отсутствует

2. Сведения о характерных точках границ объекта

Обозначение характерных точек границ	Координаты, м		Метод определения координат характерной точки	Средняя квадратическая погрешность положения характерной точки (Mt), м	Описание обозначения точки на местности (при наличии)
	X	Y			
1	2	3	4	5	6
9743	469445.23	2384039.57	Картометрический метод	5.0	Закрепление отсутствует
9744	469433.20	2384036.51	Картометрический метод	5.0	Закрепление отсутствует
9745	469401.48	2384028.44	Картометрический метод	5.0	Закрепление отсутствует
9746	469369.80	2384022.97	Картометрический метод	5.0	Закрепление отсутствует
9747	469346.98	2384021.71	Картометрический метод	5.0	Закрепление отсутствует
9748	469346.99	2384020.83	Картометрический метод	5.0	Закрепление отсутствует
9749	469324.17	2384020.05	Картометрический метод	5.0	Закрепление отсутствует
9750	469305.85	2384023.68	Картометрический метод	5.0	Закрепление отсутствует
9751	469305.80	2384024.37	Картометрический метод	5.0	Закрепление отсутствует
9752	469280.16	2384029.68	Картометрический метод	5.0	Закрепление отсутствует
9753	469272.18	2384030.17	Картометрический метод	5.0	Закрепление отсутствует
9754	469271.20	2384029.23	Картометрический метод	5.0	Закрепление отсутствует
9755	469264.78	2384030.11	Картометрический метод	5.0	Закрепление отсутствует
9756	469250.32	2384034.47	Картометрический метод	5.0	Закрепление отсутствует
9757	469254.97	2384022.81	Картометрический метод	5.0	Закрепление отсутствует
9758	469255.58	2383982.46	Картометрический метод	5.0	Закрепление отсутствует
9759	469315.96	2383993.15	Картометрический метод	5.0	Закрепление отсутствует
9760	469322.66	2383994.75	Картометрический метод	5.0	Закрепление отсутствует
9761	469349.37	2383999.32	Картометрический метод	5.0	Закрепление отсутствует
9762	469419.09	2384011.87	Картометрический метод	5.0	Закрепление отсутствует
9763	469482.20	2384033.11	Картометрический метод	5.0	Закрепление отсутствует
9764	469504.38	2384040.56	Картометрический метод	5.0	Закрепление отсутствует
9765	469515.42	2384044.20	Картометрический метод	5.0	Закрепление отсутствует
9766	469543.68	2384051.83	Картометрический метод	5.0	Закрепление отсутствует
9767	469542.22	2384053.85	Картометрический метод	5.0	Закрепление отсутствует

2. Сведения о характерных точках границ объекта

Обозначение характерных точек границ	Координаты, м		Метод определения координат характерной точки	Средняя квадратическая погрешность положения характерной точки (Mt), м	Описание обозначения точки на местности (при наличии)
	X	Y			
1	2	3	4	5	6
9768	469529.83	2384052.53	Картометрический метод	5.0	Закрепление отсутствует
9741	469520.31	2384059.58	Картометрический метод	5.0	Закрепление отсутствует
9769	468928.28	2383992.21	Картометрический метод	5.0	Закрепление отсутствует
9770	468924.93	2384001.01	Картометрический метод	5.0	Закрепление отсутствует
9771	468882.31	2383979.43	Картометрический метод	5.0	Закрепление отсутствует
9772	468864.70	2383975.71	Картометрический метод	5.0	Закрепление отсутствует
9773	468854.81	2383986.91	Картометрический метод	5.0	Закрепление отсутствует
9774	468824.90	2383971.30	Картометрический метод	5.0	Закрепление отсутствует
9775	468800.38	2383957.81	Картометрический метод	5.0	Закрепление отсутствует
9776	468797.39	2383956.16	Картометрический метод	5.0	Закрепление отсутствует
9777	468789.14	2383947.25	Картометрический метод	5.0	Закрепление отсутствует
9778	468784.71	2383932.64	Картометрический метод	5.0	Закрепление отсутствует
9779	468777.58	2383912.22	Картометрический метод	5.0	Закрепление отсутствует
9780	468776.24	2383899.28	Картометрический метод	5.0	Закрепление отсутствует
9781	468781.04	2383901.22	Картометрический метод	5.0	Закрепление отсутствует
9782	468783.05	2383896.79	Картометрический метод	5.0	Закрепление отсутствует
9783	468793.84	2383901.01	Картометрический метод	5.0	Закрепление отсутствует
9784	468822.71	2383918.81	Картометрический метод	5.0	Закрепление отсутствует
9785	468852.70	2383934.71	Картометрический метод	5.0	Закрепление отсутствует
9786	468874.87	2383948.88	Картометрический метод	5.0	Закрепление отсутствует
9787	468898.10	2383967.47	Картометрический метод	5.0	Закрепление отсутствует
9769	468928.28	2383992.21	Картометрический метод	5.0	Закрепление отсутствует
9788	469205.66	2384131.32	Картометрический метод	5.0	Закрепление отсутствует
9789	469211.26	2384132.98	Картометрический метод	5.0	Закрепление отсутствует
9790	469246.44	2384139.42	Картометрический метод	5.0	Закрепление отсутствует

2. Сведения о характерных точках границ объекта

Обозначение характерных точек границ	Координаты, м		Метод определения координат характерной точки	Средняя квадратическая погрешность положения характерной точки (Mt), м	Описание обозначения точки на местности (при наличии)
	X	Y			
1	2	3	4	5	6
9791	469290.01	2384147.80	Картометрический метод	5.0	Закрепление отсутствует
9792	469317.66	2384153.12	Картометрический метод	5.0	Закрепление отсутствует
9793	469320.80	2384153.26	Картометрический метод	5.0	Закрепление отсутствует
9794	469317.85	2384155.84	Картометрический метод	5.0	Закрепление отсутствует
9795	469321.49	2384161.78	Картометрический метод	5.0	Закрепление отсутствует
9796	469335.65	2384166.47	Картометрический метод	5.0	Закрепление отсутствует
9797	469343.06	2384173.07	Картометрический метод	5.0	Закрепление отсутствует
9798	469343.79	2384175.10	Картометрический метод	5.0	Закрепление отсутствует
9799	469346.65	2384186.30	Картометрический метод	5.0	Закрепление отсутствует
9800	469346.69	2384195.02	Картометрический метод	5.0	Закрепление отсутствует
9801	469345.22	2384198.92	Картометрический метод	5.0	Закрепление отсутствует
9802	469316.70	2384195.01	Картометрический метод	5.0	Закрепление отсутствует
9803	469291.72	2384191.58	Картометрический метод	5.0	Закрепление отсутствует
9804	469277.18	2384189.58	Картометрический метод	5.0	Закрепление отсутствует
9805	469274.12	2384184.27	Картометрический метод	5.0	Закрепление отсутствует
9806	469262.60	2384172.19	Картометрический метод	5.0	Закрепление отсутствует
9807	469216.42	2384143.71	Картометрический метод	5.0	Закрепление отсутствует
9788	469205.66	2384131.32	Картометрический метод	5.0	Закрепление отсутствует
9808	468997.62	2384043.19	Картометрический метод	5.0	Закрепление отсутствует
9809	469020.69	2384057.35	Картометрический метод	5.0	Закрепление отсутствует
9810	469039.37	2384069.58	Картометрический метод	5.0	Закрепление отсутствует
9811	469050.41	2384074.10	Картометрический метод	5.0	Закрепление отсутствует
9812	469046.51	2384086.06	Картометрический метод	5.0	Закрепление отсутствует
9813	469046.20	2384086.22	Картометрический метод	5.0	Закрепление отсутствует
9814	469044.35	2384087.18	Картометрический метод	5.0	Закрепление отсутствует

2. Сведения о характерных точках границ объекта

Обозначение характерных точек границ	Координаты, м		Метод определения координат характерной точки	Средняя квадратическая погрешность положения характерной точки (Mt), м	Описание обозначения точки на местности (при наличии)
	X	Y			
1	2	3	4	5	6
9815	469043.74	2384087.88	Картометрический метод	5.0	Закрепление отсутствует
9816	469040.32	2384091.94	Картометрический метод	5.0	Закрепление отсутствует
9817	469038.10	2384094.68	Картометрический метод	5.0	Закрепление отсутствует
9818	469035.91	2384097.70	Картометрический метод	5.0	Закрепление отсутствует
9819	469034.64	2384100.18	Картометрический метод	5.0	Закрепление отсутствует
9820	469032.29	2384104.23	Картометрический метод	5.0	Закрепление отсутствует
9821	469029.51	2384112.69	Картометрический метод	5.0	Закрепление отсутствует
9822	469028.03	2384119.14	Картометрический метод	5.0	Закрепление отсутствует
9823	469025.97	2384114.71	Картометрический метод	5.0	Закрепление отсутствует
9824	469015.09	2384108.38	Картометрический метод	5.0	Закрепление отсутствует
9825	468999.30	2384118.30	Картометрический метод	5.0	Закрепление отсутствует
9826	468989.14	2384110.64	Картометрический метод	5.0	Закрепление отсутствует
9827	468980.91	2384096.23	Картометрический метод	5.0	Закрепление отсутствует
9828	468988.53	2384087.49	Картометрический метод	5.0	Закрепление отсутствует
9829	468986.06	2384078.50	Картометрический метод	5.0	Закрепление отсутствует
9830	469001.04	2384061.42	Картометрический метод	5.0	Закрепление отсутствует
9808	468997.62	2384043.19	Картометрический метод	5.0	Закрепление отсутствует
9831	468932.19	2383981.19	Картометрический метод	5.0	Закрепление отсутствует
9832	468881.28	2383939.92	Картометрический метод	5.0	Закрепление отсутствует
9833	468858.70	2383927.05	Картометрический метод	5.0	Закрепление отсутствует
9834	468828.16	2383912.26	Картометрический метод	5.0	Закрепление отсутствует
9835	468817.52	2383905.00	Картометрический метод	5.0	Закрепление отсутствует
9836	468813.91	2383903.53	Картометрический метод	5.0	Закрепление отсутствует
9837	468797.71	2383896.45	Картометрический метод	5.0	Закрепление отсутствует
9838	468775.01	2383886.91	Картометрический метод	5.0	Закрепление отсутствует

2. Сведения о характерных точках границ объекта

Обозначение характерных точек границ	Координаты, м		Метод определения координат характерной точки	Средняя квадратическая погрешность положения характерной точки (Mt), м	Описание обозначения точки на местности (при наличии)
	X	Y			
1	2	3	4	5	6
9839	468712.64	2383877.84	Картометрический метод	5.0	Закрепление отсутствует
9840	468684.89	2383870.70	Картометрический метод	5.0	Закрепление отсутствует
9841	468666.91	2383866.07	Картометрический метод	5.0	Закрепление отсутствует
9842	468631.60	2383866.52	Картометрический метод	5.0	Закрепление отсутствует
9843	468585.00	2383867.11	Картометрический метод	5.0	Закрепление отсутствует
9844	468571.11	2383862.19	Картометрический метод	5.0	Закрепление отсутствует
9845	468544.36	2383857.24	Картометрический метод	5.0	Закрепление отсутствует
9846	468544.26	2383852.55	Картометрический метод	5.0	Закрепление отсутствует
9847	468456.60	2383824.65	Картометрический метод	5.0	Закрепление отсутствует
9848	468425.90	2383818.17	Картометрический метод	5.0	Закрепление отсутствует
9849	468426.82	2383808.76	Картометрический метод	5.0	Закрепление отсутствует
9850	468429.78	2383766.54	Картометрический метод	5.0	Закрепление отсутствует
9851	468584.45	2383792.21	Картометрический метод	5.0	Закрепление отсутствует
9852	468691.01	2383809.89	Картометрический метод	5.0	Закрепление отсутствует
9853	468723.15	2383815.23	Картометрический метод	5.0	Закрепление отсутствует
9854	468831.33	2383850.88	Картометрический метод	5.0	Закрепление отсутствует
9855	468909.05	2383889.21	Картометрический метод	5.0	Закрепление отсутствует
9856	468914.99	2383895.78	Картометрический метод	5.0	Закрепление отсутствует
9857	468914.29	2383898.34	Картометрический метод	5.0	Закрепление отсутствует
9858	468912.55	2383903.31	Картометрический метод	5.0	Закрепление отсутствует
9859	468951.01	2383913.98	Картометрический метод	5.0	Закрепление отсутствует
9860	468968.97	2383918.90	Картометрический метод	5.0	Закрепление отсутствует
9861	468998.78	2383928.22	Картометрический метод	5.0	Закрепление отсутствует
9862	469001.34	2383934.89	Картометрический метод	5.0	Закрепление отсутствует
9863	468991.81	2383933.30	Картометрический метод	5.0	Закрепление отсутствует

2. Сведения о характерных точках границ объекта

Обозначение характерных точек границ	Координаты, м		Метод определения координат характерной точки	Средняя квадратическая погрешность положения характерной точки (Mt), м	Описание обозначения точки на местности (при наличии)
	X	Y			
1	2	3	4	5	6
9864	468970.01	2383933.05	Картометрический метод	5.0	Закрепление отсутствует
9865	468968.06	2383934.20	Картометрический метод	5.0	Закрепление отсутствует
9866	468948.99	2383938.49	Картометрический метод	5.0	Закрепление отсутствует
9867	468947.19	2383939.15	Картометрический метод	5.0	Закрепление отсутствует
9868	468946.04	2383940.00	Картометрический метод	5.0	Закрепление отсутствует
9869	468944.41	2383942.62	Картометрический метод	5.0	Закрепление отсутствует
9831	468932.19	2383981.19	Картометрический метод	5.0	Закрепление отсутствует
9870	473786.89	2380720.35	Картометрический метод	5.0	Закрепление отсутствует
9871	473770.92	2380708.47	Картометрический метод	5.0	Закрепление отсутствует
9872	473800.73	2380660.29	Картометрический метод	5.0	Закрепление отсутствует
9873	473832.37	2380581.30	Картометрический метод	5.0	Закрепление отсутствует
9874	473857.68	2380546.49	Картометрический метод	5.0	Закрепление отсутствует
9875	473860.68	2380542.35	Картометрический метод	5.0	Закрепление отсутствует
9876	473877.22	2380523.60	Картометрический метод	5.0	Закрепление отсутствует
9877	473893.75	2380504.85	Картометрический метод	5.0	Закрепление отсутствует
9878	473910.29	2380486.09	Картометрический метод	5.0	Закрепление отсутствует
9879	473926.83	2380467.34	Картометрический метод	5.0	Закрепление отсутствует
9880	473943.36	2380448.59	Картометрический метод	5.0	Закрепление отсутствует
9881	473974.02	2380416.15	Картометрический метод	5.0	Закрепление отсутствует
9882	474002.69	2380449.37	Картометрический метод	5.0	Закрепление отсутствует
9883	473935.65	2380538.73	Картометрический метод	5.0	Закрепление отсутствует
9884	473835.81	2380649.87	Картометрический метод	5.0	Закрепление отсутствует
9885	473787.35	2380719.55	Картометрический метод	5.0	Закрепление отсутствует
9870	473786.89	2380720.35	Картометрический метод	5.0	Закрепление отсутствует
9886	473369.60	2381316.01	Картометрический метод	5.0	Закрепление отсутствует

2. Сведения о характерных точках границ объекта

Обозначение характерных точек границ	Координаты, м		Метод определения координат характерной точки	Средняя квадратическая погрешность положения характерной точки (Mt), м	Описание обозначения точки на местности (при наличии)
	X	Y			
1	2	3	4	5	6
9887	473369.10	2381305.56	Картометрический метод	5.0	Закрепление отсутствует
9888	473370.37	2381277.39	Картометрический метод	5.0	Закрепление отсутствует
9889	473370.74	2381269.30	Картометрический метод	5.0	Закрепление отсутствует
9890	473370.87	2381266.43	Картометрический метод	5.0	Закрепление отсутствует
9891	473372.20	2381258.02	Картометрический метод	5.0	Закрепление отсутствует
9892	473374.93	2381240.75	Картометрический метод	5.0	Закрепление отсутствует
9893	473389.39	2381199.47	Картометрический метод	5.0	Закрепление отсутствует
9894	473412.39	2381158.87	Картометрический метод	5.0	Закрепление отсутствует
9895	473441.92	2381119.64	Картометрический метод	5.0	Закрепление отсутствует
9896	473450.46	2381122.06	Картометрический метод	5.0	Закрепление отсутствует
9897	473505.46	2381056.60	Картометрический метод	5.0	Закрепление отсутствует
9898	473557.04	2380998.90	Картометрический метод	5.0	Закрепление отсутствует
9899	473612.76	2380939.68	Картометрический метод	5.0	Закрепление отсутствует
9900	473639.93	2380906.59	Картометрический метод	5.0	Закрепление отсутствует
9901	473652.99	2380889.67	Картометрический метод	5.0	Закрепление отсутствует
9902	473682.14	2380851.94	Картометрический метод	5.0	Закрепление отсутствует
9903	473765.12	2380717.86	Картометрический метод	5.0	Закрепление отсутствует
9904	473781.40	2380729.97	Картометрический метод	5.0	Закрепление отсутствует
9905	473732.28	2380815.90	Картометрический метод	5.0	Закрепление отсутствует
9906	473674.14	2380933.22	Картометрический метод	5.0	Закрепление отсутствует
9907	473570.70	2381063.95	Картометрический метод	5.0	Закрепление отсутствует
9908	473501.60	2381120.51	Картометрический метод	5.0	Закрепление отсутствует
9909	473466.86	2381151.95	Картометрический метод	5.0	Закрепление отсутствует
9910	473485.59	2381200.35	Картометрический метод	5.0	Закрепление отсутствует
9911	473448.90	2381229.98	Картометрический метод	5.0	Закрепление отсутствует

2. Сведения о характерных точках границ объекта

Обозначение характерных точек границ	Координаты, м		Метод определения координат характерной точки	Средняя квадратическая погрешность положения характерной точки (Mt), м	Описание обозначения точки на местности (при наличии)
	X	Y			
1	2	3	4	5	6
9912	473422.04	2381270.59	Картометрический метод	5.0	Закрепление отсутствует
9913	473416.74	2381301.10	Картометрический метод	5.0	Закрепление отсутствует
9886	473369.60	2381316.01	Картометрический метод	5.0	Закрепление отсутствует
9914	469319.73	2384142.31	Картометрический метод	5.0	Закрепление отсутствует
9915	469298.18	2384138.17	Картометрический метод	5.0	Закрепление отсутствует
9916	469280.29	2384134.73	Картометрический метод	5.0	Закрепление отсутствует
9917	469248.46	2384128.62	Картометрический метод	5.0	Закрепление отсутствует
9918	469225.33	2384124.42	Картометрический метод	5.0	Закрепление отсутствует
9919	469230.50	2384108.80	Картометрический метод	5.0	Закрепление отсутствует
9920	469248.60	2384046.49	Картометрический метод	5.0	Закрепление отсутствует
9921	469266.91	2384040.92	Картометрический метод	5.0	Закрепление отсутствует
9922	469269.39	2384040.58	Картометрический метод	5.0	Закрепление отсутствует
9923	469269.44	2384040.11	Картометрический метод	5.0	Закрепление отсутствует
9924	469272.03	2384040.22	Картометрический метод	5.0	Закрепление отсутствует
9925	469294.12	2384037.21	Картометрический метод	5.0	Закрепление отсутствует
9926	469311.77	2384033.72	Картометрический метод	5.0	Закрепление отсутствует
9927	469311.79	2384033.24	Картометрический метод	5.0	Закрепление отсутствует
9928	469330.09	2384030.81	Картометрический метод	5.0	Закрепление отсутствует
9929	469346.93	2384030.10	Картометрический метод	5.0	Закрепление отсутствует
9930	469349.03	2384030.01	Картометрический метод	5.0	Закрепление отсутствует
9931	469378.41	2384032.90	Картометрический метод	5.0	Закрепление отсутствует
9932	469403.39	2384037.65	Картометрический метод	5.0	Закрепление отсутствует
9933	469422.46	2384043.43	Картометрический метод	5.0	Закрепление отсутствует
9934	469428.72	2384046.08	Картометрический метод	5.0	Закрепление отсутствует
9935	469448.62	2384051.39	Картометрический метод	5.0	Закрепление отсутствует

2. Сведения о характерных точках границ объекта

Обозначение характерных точек границ	Координаты, м		Метод определения координат характерной точки	Средняя квадратическая погрешность положения характерной точки (Mt), м	Описание обозначения точки на местности (при наличии)
	X	Y			
1	2	3	4	5	6
9936	469448.81	2384055.80	Картометрический метод	5.0	Закрепление отсутствует
9937	469445.47	2384076.18	Картометрический метод	5.0	Закрепление отсутствует
9938	469446.39	2384077.16	Картометрический метод	5.0	Закрепление отсутствует
9939	469437.51	2384077.54	Картометрический метод	5.0	Закрепление отсутствует
9940	469422.43	2384078.19	Картометрический метод	5.0	Закрепление отсутствует
9941	469414.33	2384079.12	Картометрический метод	5.0	Закрепление отсутствует
9942	469411.45	2384086.58	Картометрический метод	5.0	Закрепление отсутствует
9943	469407.60	2384089.53	Картометрический метод	5.0	Закрепление отсутствует
9944	469407.47	2384091.29	Картометрический метод	5.0	Закрепление отсутствует
9945	469404.34	2384095.23	Картометрический метод	5.0	Закрепление отсутствует
9946	469398.16	2384106.07	Картометрический метод	5.0	Закрепление отсутствует
9947	469396.81	2384109.23	Картометрический метод	5.0	Закрепление отсутствует
9948	469396.16	2384111.42	Картометрический метод	5.0	Закрепление отсутствует
9949	469395.56	2384114.83	Картометрический метод	5.0	Закрепление отсутствует
9950	469394.78	2384129.01	Картометрический метод	5.0	Закрепление отсутствует
9951	469371.88	2384137.21	Картометрический метод	5.0	Закрепление отсутствует
9952	469365.36	2384137.86	Картометрический метод	5.0	Закрепление отсутствует
9953	469361.72	2384135.14	Картометрический метод	5.0	Закрепление отсутствует
9954	469347.33	2384136.96	Картометрический метод	5.0	Закрепление отсутствует
9955	469342.56	2384140.08	Картометрический метод	5.0	Закрепление отсутствует
9914	469319.73	2384142.31	Картометрический метод	5.0	Закрепление отсутствует
9956	471336.05	2393700.18	Картометрический метод	5.0	Закрепление отсутствует
9957	471335.23	2393663.81	Картометрический метод	5.0	Закрепление отсутствует
9958	471335.64	2393642.06	Картометрический метод	5.0	Закрепление отсутствует
9959	471333.68	2393619.41	Картометрический метод	5.0	Закрепление отсутствует

2. Сведения о характерных точках границ объекта

Обозначение характерных точек границ	Координаты, м		Метод определения координат характерной точки	Средняя квадратическая погрешность положения характерной точки (Mt), м	Описание обозначения точки на местности (при наличии)
	X	Y			
1	2	3	4	5	6
9960	471335.34	2393575.31	Картометрический метод	5.0	Закрепление отсутствует
9961	471395.51	2393574.88	Картометрический метод	5.0	Закрепление отсутствует
9962	471395.29	2393586.12	Картометрический метод	5.0	Закрепление отсутствует
9963	471391.56	2393610.66	Картометрический метод	5.0	Закрепление отсутствует
9964	471385.81	2393632.32	Картометрический метод	5.0	Закрепление отсутствует
9965	471378.70	2393650.82	Картометрический метод	5.0	Закрепление отсутствует
9966	471377.00	2393655.24	Картометрический метод	5.0	Закрепление отсутствует
9967	471374.88	2393659.96	Картометрический метод	5.0	Закрепление отсутствует
9968	471359.89	2393693.20	Картометрический метод	5.0	Закрепление отсутствует
9969	471358.72	2393696.20	Картометрический метод	5.0	Закрепление отсутствует
9956	471336.05	2393700.18	Картометрический метод	5.0	Закрепление отсутствует
9970	465209.99	2394415.78	Картометрический метод	5.0	Закрепление отсутствует
9971	465206.32	2394408.39	Картометрический метод	5.0	Закрепление отсутствует
9972	465184.00	2394319.84	Картометрический метод	5.0	Закрепление отсутствует
9973	465184.10	2394311.48	Картометрический метод	5.0	Закрепление отсутствует
9974	465188.69	2394308.35	Картометрический метод	5.0	Закрепление отсутствует
9975	465210.95	2394303.65	Картометрический метод	5.0	Закрепление отсутствует
9976	465257.74	2394298.82	Картометрический метод	5.0	Закрепление отсутствует
9977	465260.38	2394293.23	Картометрический метод	5.0	Закрепление отсутствует
9978	465260.01	2394278.63	Картометрический метод	5.0	Закрепление отсутствует
9979	465217.55	2394283.37	Картометрический метод	5.0	Закрепление отсутствует
9980	465202.82	2394278.67	Картометрический метод	5.0	Закрепление отсутствует
9981	465197.93	2394262.92	Картометрический метод	5.0	Закрепление отсутствует
9982	465205.18	2394238.09	Картометрический метод	5.0	Закрепление отсутствует
9983	465203.50	2394208.68	Картометрический метод	5.0	Закрепление отсутствует

2. Сведения о характерных точках границ объекта

Обозначение характерных точек границ	Координаты, м		Метод определения координат характерной точки	Средняя квадратическая погрешность положения характерной точки (Mt), м	Описание обозначения точки на местности (при наличии)
	X	Y			
1	2	3	4	5	6
9984	465206.02	2394197.28	Картометрический метод	5.0	Закрепление отсутствует
9985	465229.57	2394177.43	Картометрический метод	5.0	Закрепление отсутствует
9986	465234.73	2394185.38	Картометрический метод	5.0	Закрепление отсутствует
9987	465260.35	2394217.34	Картометрический метод	5.0	Закрепление отсутствует
9988	465290.69	2394253.39	Картометрический метод	5.0	Закрепление отсутствует
9989	465306.01	2394261.18	Картометрический метод	5.0	Закрепление отсутствует
9990	465303.22	2394265.10	Картометрический метод	5.0	Закрепление отсутствует
9991	465301.45	2394294.68	Картометрический метод	5.0	Закрепление отсутствует
9992	465301.32	2394298.58	Картометрический метод	5.0	Закрепление отсутствует
9993	465300.36	2394298.54	Картометрический метод	5.0	Закрепление отсутствует
9994	465287.00	2394377.99	Картометрический метод	5.0	Закрепление отсутствует
9995	465286.56	2394403.36	Картометрический метод	5.0	Закрепление отсутствует
9996	465288.75	2394408.22	Картометрический метод	5.0	Закрепление отсутствует
9997	465239.01	2394410.25	Картометрический метод	5.0	Закрепление отсутствует
9998	465221.78	2394410.81	Картометрический метод	5.0	Закрепление отсутствует
9970	465209.99	2394415.78	Картометрический метод	5.0	Закрепление отсутствует
9999	465418.25	2394591.10	Картометрический метод	5.0	Закрепление отсутствует
10000	465403.75	2394574.99	Картометрический метод	5.0	Закрепление отсутствует
10001	465387.94	2394557.61	Картометрический метод	5.0	Закрепление отсутствует
10002	465386.52	2394555.86	Картометрический метод	5.0	Закрепление отсутствует
10003	465382.72	2394558.97	Картометрический метод	5.0	Закрепление отсутствует
10004	465374.56	2394550.94	Картометрический метод	5.0	Закрепление отсутствует
10005	465363.52	2394539.58	Картометрический метод	5.0	Закрепление отсутствует
10006	465345.08	2394523.98	Картометрический метод	5.0	Закрепление отсутствует
10007	465337.68	2394517.15	Картометрический метод	5.0	Закрепление отсутствует

2. Сведения о характерных точках границ объекта

Обозначение характерных точек границ	Координаты, м		Метод определения координат характерной точки	Средняя квадратическая погрешность положения характерной точки (Mt), м	Описание обозначения точки на местности (при наличии)
	X	Y			
1	2	3	4	5	6
10008	465325.26	2394506.08	Картометрический метод	5.0	Закрепление отсутствует
10009	465319.95	2394493.14	Картометрический метод	5.0	Закрепление отсутствует
10010	465323.10	2394491.81	Картометрический метод	5.0	Закрепление отсутствует
10011	465317.72	2394477.49	Картометрический метод	5.0	Закрепление отсутствует
10012	465312.43	2394458.43	Картометрический метод	5.0	Закрепление отсутствует
10013	465308.81	2394417.99	Картометрический метод	5.0	Закрепление отсутствует
10014	465308.73	2394417.35	Картометрический метод	5.0	Закрепление отсутствует
10015	465308.37	2394416.04	Картометрический метод	5.0	Закрепление отсутствует
10016	465302.22	2394406.92	Картометрический метод	5.0	Закрепление отсутствует
10017	465301.91	2394401.83	Картометрический метод	5.0	Закрепление отсутствует
10018	465301.42	2394394.23	Картометрический метод	5.0	Закрепление отсутствует
10019	465301.15	2394382.98	Картометрический метод	5.0	Закрепление отсутствует
10020	465303.64	2394381.16	Картометрический метод	5.0	Закрепление отсутствует
10021	465313.24	2394378.73	Картометрический метод	5.0	Закрепление отсутствует
10022	465323.97	2394373.04	Картометрический метод	5.0	Закрепление отсутствует
10023	465339.19	2394365.03	Картометрический метод	5.0	Закрепление отсутствует
10024	465370.25	2394339.82	Картометрический метод	5.0	Закрепление отсутствует
10025	465377.10	2394329.18	Картометрический метод	5.0	Закрепление отсутствует
10026	465389.44	2394318.21	Картометрический метод	5.0	Закрепление отсутствует
10027	465405.94	2394301.61	Картометрический метод	5.0	Закрепление отсутствует
10028	465440.65	2394274.97	Картометрический метод	5.0	Закрепление отсутствует
10029	465450.94	2394301.89	Картометрический метод	5.0	Закрепление отсутствует
10030	465418.69	2394335.10	Картометрический метод	5.0	Закрепление отсутствует
10031	465382.77	2394371.01	Картометрический метод	5.0	Закрепление отсутствует
10032	465346.44	2394384.16	Картометрический метод	5.0	Закрепление отсутствует

2. Сведения о характерных точках границ объекта

Обозначение характерных точек границ	Координаты, м		Метод определения координат характерной точки	Средняя квадратическая погрешность положения характерной точки (Mt), м	Описание обозначения точки на местности (при наличии)
	X	Y			
1	2	3	4	5	6
10033	465350.68	2394400.65	Картометрический метод	5.0	Закрепление отсутствует
10034	465367.42	2394464.87	Картометрический метод	5.0	Закрепление отсутствует
10035	465372.00	2394473.79	Картометрический метод	5.0	Закрепление отсутствует
10036	465374.83	2394482.20	Картометрический метод	5.0	Закрепление отсутствует
10037	465380.95	2394479.45	Картометрический метод	5.0	Закрепление отсутствует
10038	465383.50	2394481.15	Картометрический метод	5.0	Закрепление отсутствует
10039	465386.18	2394488.13	Картометрический метод	5.0	Закрепление отсутствует
10040	465392.54	2394500.00	Картометрический метод	5.0	Закрепление отсутствует
10041	465436.19	2394475.61	Картометрический метод	5.0	Закрепление отсутствует
10042	465447.04	2394489.51	Картометрический метод	5.0	Закрепление отсутствует
10043	465449.24	2394492.69	Картометрический метод	5.0	Закрепление отсутствует
10044	465410.06	2394522.49	Картометрический метод	5.0	Закрепление отсутствует
10045	465398.61	2394531.88	Картометрический метод	5.0	Закрепление отсутствует
10046	465402.07	2394536.24	Картометрический метод	5.0	Закрепление отсутствует
10047	465402.62	2394538.24	Картометрический метод	5.0	Закрепление отсутствует
10048	465401.76	2394540.34	Картометрический метод	5.0	Закрепление отсутствует
10049	465400.57	2394542.10	Картометрический метод	5.0	Закрепление отсутствует
10050	465403.65	2394546.63	Картометрический метод	5.0	Закрепление отсутствует
10051	465407.41	2394554.64	Картометрический метод	5.0	Закрепление отсутствует
10052	465433.74	2394542.63	Картометрический метод	5.0	Закрепление отсутствует
10053	465434.80	2394544.87	Картометрический метод	5.0	Закрепление отсутствует
10054	465441.42	2394541.70	Картометрический метод	5.0	Закрепление отсутствует
10055	465446.03	2394552.40	Картометрический метод	5.0	Закрепление отсутствует
10056	465465.98	2394542.61	Картометрический метод	5.0	Закрепление отсутствует
10057	465470.24	2394541.76	Картометрический метод	5.0	Закрепление отсутствует

2. Сведения о характерных точках границ объекта

Обозначение характерных точек границ	Координаты, м		Метод определения координат характерной точки	Средняя квадратическая погрешность положения характерной точки (Mt), м	Описание обозначения точки на местности (при наличии)
	X	Y			
1	2	3	4	5	6
10058	465476.84	2394561.02	Картометрический метод	5.0	Закрепление отсутствует
10059	465450.77	2394574.90	Картометрический метод	5.0	Закрепление отсутствует
9999	465418.25	2394591.10	Картометрический метод	5.0	Закрепление отсутствует
10060	465389.70	2394737.80	Картометрический метод	5.0	Закрепление отсутствует
10061	465364.70	2394669.51	Картометрический метод	5.0	Закрепление отсутствует
10062	465367.38	2394665.85	Картометрический метод	5.0	Закрепление отсутствует
10063	465386.92	2394651.10	Картометрический метод	5.0	Закрепление отсутствует
10064	465386.46	2394650.41	Картометрический метод	5.0	Закрепление отсутствует
10065	465400.61	2394638.50	Картометрический метод	5.0	Закрепление отсутствует
10066	465401.50	2394639.83	Картометрический метод	5.0	Закрепление отсутствует
10067	465407.50	2394635.13	Картометрический метод	5.0	Закрепление отсутствует
10068	465411.64	2394629.46	Картометрический метод	5.0	Закрепление отсутствует
10069	465416.73	2394615.65	Картометрический метод	5.0	Закрепление отсутствует
10070	465418.24	2394607.19	Картометрический метод	5.0	Закрепление отсутствует
10071	465421.42	2394602.79	Картометрический метод	5.0	Закрепление отсутствует
10072	465423.64	2394600.82	Картометрический метод	5.0	Закрепление отсутствует
10073	465433.10	2394596.09	Картометрический метод	5.0	Закрепление отсутствует
10074	465449.27	2394588.00	Картометрический метод	5.0	Закрепление отсутствует
10075	465447.05	2394585.00	Картометрический метод	5.0	Закрепление отсутствует
10076	465474.14	2394571.58	Картометрический метод	5.0	Закрепление отсутствует
10077	465475.50	2394574.46	Картометрический метод	5.0	Закрепление отсутствует
10078	465480.40	2394571.80	Картометрический метод	5.0	Закрепление отсутствует
10079	465485.13	2394584.63	Картометрический метод	5.0	Закрепление отсутствует
10080	465491.07	2394596.90	Картометрический метод	5.0	Закрепление отсутствует
10081	465487.63	2394601.00	Картометрический метод	5.0	Закрепление отсутствует

2. Сведения о характерных точках границ объекта

Обозначение характерных точек границ	Координаты, м		Метод определения координат характерной точки	Средняя квадратическая погрешность положения характерной точки (Mt), м	Описание обозначения точки на местности (при наличии)
	X	Y			
1	2	3	4	5	6
10082	465478.60	2394624.35	Картометрический метод	5.0	Закрепление отсутствует
10083	465477.88	2394639.43	Картометрический метод	5.0	Закрепление отсутствует
10084	465447.81	2394640.26	Картометрический метод	5.0	Закрепление отсутствует
10085	465422.29	2394641.74	Картометрический метод	5.0	Закрепление отсутствует
10086	465420.89	2394647.31	Картометрический метод	5.0	Закрепление отсутствует
10087	465426.74	2394660.29	Картометрический метод	5.0	Закрепление отсутствует
10088	465427.36	2394665.31	Картометрический метод	5.0	Закрепление отсутствует
10089	465427.02	2394672.39	Картометрический метод	5.0	Закрепление отсутствует
10090	465424.68	2394680.50	Картометрический метод	5.0	Закрепление отсутствует
10091	465419.85	2394690.95	Картометрический метод	5.0	Закрепление отсутствует
10092	465414.21	2394697.13	Картометрический метод	5.0	Закрепление отсутствует
10093	465406.45	2394705.47	Картометрический метод	5.0	Закрепление отсутствует
10094	465408.32	2394708.78	Картометрический метод	5.0	Закрепление отсутствует
10095	465415.85	2394727.81	Картометрический метод	5.0	Закрепление отсутствует
10060	465389.70	2394737.80	Картометрический метод	5.0	Закрепление отсутствует
10096	478917.38	2374499.93	Картометрический метод	5.0	Закрепление отсутствует
10097	478898.16	2374476.87	Картометрический метод	5.0	Закрепление отсутствует
10098	478897.19	2374475.99	Картометрический метод	5.0	Закрепление отсутствует
10099	478902.08	2374471.61	Картометрический метод	5.0	Закрепление отсутствует
10100	478946.86	2374431.60	Картометрический метод	5.0	Закрепление отсутствует
10101	478949.33	2374434.22	Картометрический метод	5.0	Закрепление отсутствует
10102	478968.54	2374457.26	Картометрический метод	5.0	Закрепление отсутствует
10096	478917.38	2374499.93	Картометрический метод	5.0	Закрепление отсутствует
10103	478847.26	2374519.93	Картометрический метод	5.0	Закрепление отсутствует
10104	478864.22	2374540.28	Картометрический метод	5.0	Закрепление отсутствует

2. Сведения о характерных точках границ объекта

Обозначение характерных точек границ	Координаты, м		Метод определения координат характерной точки	Средняя квадратическая погрешность положения характерной точки (Mt), м	Описание обозначения точки на местности (при наличии)
	X	Y			
1	2	3	4	5	6
10105	478834.79	2374550.92	Картометрический метод	5.0	Закрепление отсутствует
10106	478826.12	2374552.89	Картометрический метод	5.0	Закрепление отсутствует
10107	478818.28	2374554.68	Картометрический метод	5.0	Закрепление отсутствует
10108	478825.70	2374532.80	Картометрический метод	5.0	Закрепление отсутствует
10103	478847.26	2374519.93	Картометрический метод	5.0	Закрепление отсутствует
10109	477532.12	2377215.70	Картометрический метод	5.0	Закрепление отсутствует
10110	477485.69	2377246.29	Картометрический метод	5.0	Закрепление отсутствует
10111	477428.81	2377176.15	Картометрический метод	5.0	Закрепление отсутствует
10112	477467.34	2377149.65	Картометрический метод	5.0	Закрепление отсутствует
10113	477471.12	2377147.09	Картометрический метод	5.0	Закрепление отсутствует
10114	477491.82	2377133.73	Картометрический метод	5.0	Закрепление отсутствует
10115	477496.77	2377130.54	Картометрический метод	5.0	Закрепление отсутствует
10116	477509.38	2377122.40	Картометрический метод	5.0	Закрепление отсутствует
10117	477512.08	2377121.37	Картометрический метод	5.0	Закрепление отсутствует
10118	477521.55	2377117.77	Картометрический метод	5.0	Закрепление отсутствует
10119	477520.19	2377128.63	Картометрический метод	5.0	Закрепление отсутствует
10120	477507.78	2377144.37	Картометрический метод	5.0	Закрепление отсутствует
10121	477502.91	2377158.93	Картометрический метод	5.0	Закрепление отсутствует
10122	477506.41	2377172.52	Картометрический метод	5.0	Закрепление отсутствует
10123	477513.20	2377187.67	Картометрический метод	5.0	Закрепление отсутствует
10124	477529.71	2377211.55	Картометрический метод	5.0	Закрепление отсутствует
10109	477532.12	2377215.70	Картометрический метод	5.0	Закрепление отсутствует
10125	477521.38	2377290.31	Картометрический метод	5.0	Закрепление отсутствует
10126	477542.19	2377277.27	Картометрический метод	5.0	Закрепление отсутствует
10127	477538.67	2377287.25	Картометрический метод	5.0	Закрепление отсутствует

2. Сведения о характерных точках границ объекта

Обозначение характерных точек границ	Координаты, м		Метод определения координат характерной точки	Средняя квадратическая погрешность положения характерной точки (Mt), м	Описание обозначения точки на местности (при наличии)
	X	Y			
1	2	3	4	5	6
10128	477529.19	2377299.94	Картометрический метод	5.0	Закрепление отсутствует
10125	477521.38	2377290.31	Картометрический метод	5.0	Закрепление отсутствует
10129	477545.57	2377238.93	Картометрический метод	5.0	Закрепление отсутствует
10130	477546.81	2377241.07	Картометрический метод	5.0	Закрепление отсутствует
10131	477548.17	2377260.29	Картометрический метод	5.0	Закрепление отсутствует
10132	477547.72	2377261.59	Картометрический метод	5.0	Закрепление отсутствует
10133	477537.80	2377244.06	Картометрический метод	5.0	Закрепление отсутствует
10129	477545.57	2377238.93	Картометрический метод	5.0	Закрепление отсутствует
10134	471721.13	2383770.17	Картометрический метод	5.0	Закрепление отсутствует
10135	471717.54	2383777.40	Картометрический метод	5.0	Закрепление отсутствует
10136	471737.47	2383814.14	Картометрический метод	5.0	Закрепление отсутствует
10137	471740.17	2383809.85	Картометрический метод	5.0	Закрепление отсутствует
10138	471744.63	2383801.70	Картометрический метод	5.0	Закрепление отсутствует
10139	471745.41	2383800.34	Картометрический метод	5.0	Закрепление отсутствует
10140	471754.12	2383809.47	Картометрический метод	5.0	Закрепление отсутствует
10141	471750.34	2383808.10	Картометрический метод	5.0	Закрепление отсутствует
10142	471744.90	2383831.27	Картометрический метод	5.0	Закрепление отсутствует
10143	471734.23	2383831.47	Картометрический метод	5.0	Закрепление отсутствует
10144	471709.42	2383781.71	Картометрический метод	5.0	Закрепление отсутствует
10145	471709.39	2383769.14	Картометрический метод	5.0	Закрепление отсутствует
10146	471714.02	2383765.08	Картометрический метод	5.0	Закрепление отсутствует
10134	471721.13	2383770.17	Картометрический метод	5.0	Закрепление отсутствует
10147	471192.32	2393072.20	Картометрический метод	5.0	Закрепление отсутствует
10148	471182.91	2393073.95	Картометрический метод	5.0	Закрепление отсутствует
10149	471170.02	2393068.03	Картометрический метод	5.0	Закрепление отсутствует

2. Сведения о характерных точках границ объекта

Обозначение характерных точек границ	Координаты, м		Метод определения координат характерной точки	Средняя квадратическая погрешность положения характерной точки (Mt), м	Описание обозначения точки на местности (при наличии)
	X	Y			
1	2	3	4	5	6
10150	471137.20	2393083.33	Картометрический метод	5.0	Закрепление отсутствует
10151	471133.14	2393073.31	Картометрический метод	5.0	Закрепление отсутствует
10152	471115.16	2393028.36	Картометрический метод	5.0	Закрепление отсутствует
10153	471133.53	2393018.17	Картометрический метод	5.0	Закрепление отсутствует
10154	471174.44	2392999.52	Картометрический метод	5.0	Закрепление отсутствует
10155	471186.49	2393048.51	Картометрический метод	5.0	Закрепление отсутствует
10147	471192.32	2393072.20	Картометрический метод	5.0	Закрепление отсутствует
10156	471083.41	2393848.13	Картометрический метод	5.0	Закрепление отсутствует
10157	471051.79	2393826.13	Картометрический метод	5.0	Закрепление отсутствует
10158	471056.33	2393806.75	Картометрический метод	5.0	Закрепление отсутствует
10159	471007.25	2393793.60	Картометрический метод	5.0	Закрепление отсутствует
10160	471003.48	2393817.07	Картометрический метод	5.0	Закрепление отсутствует
10161	470993.89	2393816.07	Картометрический метод	5.0	Закрепление отсутствует
10162	470989.61	2393788.50	Картометрический метод	5.0	Закрепление отсутствует
10163	470991.12	2393751.85	Картометрический метод	5.0	Закрепление отсутствует
10164	471012.67	2393751.70	Картометрический метод	5.0	Закрепление отсутствует
10165	471015.40	2393751.02	Картометрический метод	5.0	Закрепление отсутствует
10166	471016.92	2393749.90	Картометрический метод	5.0	Закрепление отсутствует
10167	471038.49	2393727.74	Картометрический метод	5.0	Закрепление отсутствует
10168	471051.06	2393699.78	Картометрический метод	5.0	Закрепление отсутствует
10169	471053.55	2393697.20	Картометрический метод	5.0	Закрепление отсутствует
10170	471069.93	2393700.10	Картометрический метод	5.0	Закрепление отсутствует
10171	471084.21	2393701.18	Картометрический метод	5.0	Закрепление отсутствует
10172	471096.88	2393699.80	Картометрический метод	5.0	Закрепление отсутствует
10173	471097.00	2393699.48	Картометрический метод	5.0	Закрепление отсутствует

2. Сведения о характерных точках границ объекта

Обозначение характерных точек границ	Координаты, м		Метод определения координат характерной точки	Средняя квадратическая погрешность положения характерной точки (Mt), м	Описание обозначения точки на местности (при наличии)
	X	Y			
1	2	3	4	5	6
10174	471103.34	2393698.72	Картометрический метод	5.0	Закрепление отсутствует
10175	471108.01	2393697.93	Картометрический метод	5.0	Закрепление отсутствует
10176	471131.69	2393693.03	Картометрический метод	5.0	Закрепление отсутствует
10177	471126.83	2393698.82	Картометрический метод	5.0	Закрепление отсутствует
10178	471109.60	2393744.09	Картометрический метод	5.0	Закрепление отсутствует
10179	471114.47	2393748.17	Картометрический метод	5.0	Закрепление отсутствует
10180	471131.14	2393757.67	Картометрический метод	5.0	Закрепление отсутствует
10181	471135.40	2393770.80	Картометрический метод	5.0	Закрепление отсутствует
10182	471130.01	2393787.05	Картометрический метод	5.0	Закрепление отсутствует
10183	471121.21	2393794.92	Картометрический метод	5.0	Закрепление отсутствует
10184	471103.96	2393793.07	Картометрический метод	5.0	Закрепление отсутствует
10185	471093.59	2393789.51	Картометрический метод	5.0	Закрепление отсутствует
10156	471083.41	2393848.13	Картометрический метод	5.0	Закрепление отсутствует
10186	480400.46	2372000.44	Картометрический метод	5.0	Закрепление отсутствует
10187	480344.90	2372029.46	Картометрический метод	5.0	Закрепление отсутствует
10188	480337.48	2372031.94	Картометрический метод	5.0	Закрепление отсутствует
10189	480333.30	2372033.97	Картометрический метод	5.0	Закрепление отсутствует
10190	480331.09	2372034.95	Картометрический метод	5.0	Закрепление отсутствует
10191	480326.80	2372037.07	Картометрический метод	5.0	Закрепление отсутствует
10192	480323.33	2372039.03	Картометрический метод	5.0	Закрепление отсутствует
10193	480321.92	2372040.05	Картометрический метод	5.0	Закрепление отсутствует
10194	480308.38	2372046.61	Картометрический метод	5.0	Закрепление отсутствует
10195	480278.99	2372059.88	Картометрический метод	5.0	Закрепление отсутствует
10196	480276.27	2372061.10	Картометрический метод	5.0	Закрепление отсутствует
10197	480276.23	2372061.00	Картометрический метод	5.0	Закрепление отсутствует

2. Сведения о характерных точках границ объекта

Обозначение характерных точек границ	Координаты, м		Метод определения координат характерной точки	Средняя квадратическая погрешность положения характерной точки (Mt), м	Описание обозначения точки на местности (при наличии)
	X	Y			
1	2	3	4	5	6
10198	480272.29	2372062.60	Картометрический метод	5.0	Закрепление отсутствует
10199	480272.40	2372062.84	Картометрический метод	5.0	Закрепление отсутствует
10200	480266.52	2372065.53	Картометрический метод	5.0	Закрепление отсутствует
10201	480264.23	2372065.87	Картометрический метод	5.0	Закрепление отсутствует
10202	480262.49	2372066.58	Картометрический метод	5.0	Закрепление отсутствует
10203	480262.35	2372066.64	Картометрический метод	5.0	Закрепление отсутствует
10204	480259.84	2372067.82	Картометрический метод	5.0	Закрепление отсутствует
10205	480247.06	2372073.61	Картометрический метод	5.0	Закрепление отсутствует
10206	480238.66	2372077.61	Картометрический метод	5.0	Закрепление отсутствует
10207	480236.91	2372078.44	Картометрический метод	5.0	Закрепление отсутствует
10208	480233.12	2372080.25	Картометрический метод	5.0	Закрепление отсутствует
10209	480231.72	2372080.52	Картометрический метод	5.0	Закрепление отсутствует
10210	480228.94	2372080.84	Картометрический метод	5.0	Закрепление отсутствует
10211	480224.94	2372080.77	Картометрический метод	5.0	Закрепление отсутствует
10212	480222.58	2372080.44	Картометрический метод	5.0	Закрепление отсутствует
10213	480219.33	2372079.79	Картометрический метод	5.0	Закрепление отсутствует
10214	480210.98	2372078.26	Картометрический метод	5.0	Закрепление отсутствует
10215	480201.76	2372076.79	Картометрический метод	5.0	Закрепление отсутствует
10216	480191.49	2372059.63	Картометрический метод	5.0	Закрепление отсутствует
10217	480190.22	2372057.50	Картометрический метод	5.0	Закрепление отсутствует
10218	480215.13	2372044.60	Картометрический метод	5.0	Закрепление отсутствует
10219	480234.60	2372037.63	Картометрический метод	5.0	Закрепление отсутствует
10220	480252.57	2372026.42	Картометрический метод	5.0	Закрепление отсутствует
10221	480284.17	2372006.21	Картометрический метод	5.0	Закрепление отсутствует
10222	480308.08	2371993.91	Картометрический метод	5.0	Закрепление отсутствует

2. Сведения о характерных точках границ объекта

Обозначение характерных точек границ	Координаты, м		Метод определения координат характерной точки	Средняя квадратическая погрешность положения характерной точки (Mt), м	Описание обозначения точки на местности (при наличии)
	X	Y			
1	2	3	4	5	6
10223	480311.52	2371998.86	Картометрический метод	5.0	Закрепление отсутствует
10224	480317.53	2371996.74	Картометрический метод	5.0	Закрепление отсутствует
10225	480321.31	2371992.00	Картометрический метод	5.0	Закрепление отсутствует
10226	480324.41	2371990.95	Картометрический метод	5.0	Закрепление отсутствует
10227	480325.99	2371990.03	Картометрический метод	5.0	Закрепление отсутствует
10228	480329.14	2371988.51	Картометрический метод	5.0	Закрепление отсутствует
10229	480346.80	2371981.75	Картометрический метод	5.0	Закрепление отсутствует
10230	480386.68	2371960.58	Картометрический метод	5.0	Закрепление отсутствует
10231	480395.51	2371956.22	Картометрический метод	5.0	Закрепление отсутствует
10232	480400.70	2371955.51	Картометрический метод	5.0	Закрепление отсутствует
10233	480426.57	2371938.31	Картометрический метод	5.0	Закрепление отсутствует
10234	480437.41	2371934.18	Картометрический метод	5.0	Закрепление отсутствует
10235	480443.11	2371930.49	Картометрический метод	5.0	Закрепление отсутствует
10236	480445.79	2371929.45	Картометрический метод	5.0	Закрепление отсутствует
10237	480445.55	2371930.66	Картометрический метод	5.0	Закрепление отсутствует
10238	480445.48	2371932.17	Картометрический метод	5.0	Закрепление отсутствует
10239	480445.62	2371934.07	Картометрический метод	5.0	Закрепление отсутствует
10240	480446.22	2371936.55	Картометрический метод	5.0	Закрепление отсутствует
10241	480446.98	2371938.30	Картометрический метод	5.0	Закрепление отсутствует
10242	480448.27	2371940.52	Картометрический метод	5.0	Закрепление отсутствует
10243	480453.30	2371949.76	Картометрический метод	5.0	Закрепление отсутствует
10244	480454.12	2371952.40	Картометрический метод	5.0	Закрепление отсутствует
10245	480454.57	2371955.28	Картометрический метод	5.0	Закрепление отсутствует
10246	480454.19	2371957.68	Картометрический метод	5.0	Закрепление отсутствует
10247	480452.51	2371965.14	Картометрический метод	5.0	Закрепление отсутствует

2. Сведения о характерных точках границ объекта

Обозначение характерных точек границ	Координаты, м		Метод определения координат характерной точки	Средняя квадратическая погрешность положения характерной точки (Mt), м	Описание обозначения точки на местности (при наличии)
	X	Y			
1	2	3	4	5	6
10248	480444.80	2371975.04	Картометрический метод	5.0	Закрепление отсутствует
10186	480400.46	2372000.44	Картометрический метод	5.0	Закрепление отсутствует
10249	480690.30	2370924.79	Картометрический метод	5.0	Закрепление отсутствует
10250	480683.72	2370925.51	Картометрический метод	5.0	Закрепление отсутствует
10251	480681.78	2370920.18	Картометрический метод	5.0	Закрепление отсутствует
10252	480680.08	2370914.95	Картометрический метод	5.0	Закрепление отсутствует
10253	480680.31	2370909.60	Картометрический метод	5.0	Закрепление отсутствует
10254	480690.18	2370896.69	Картометрический метод	5.0	Закрепление отсутствует
10255	480690.54	2370896.15	Картометрический метод	5.0	Закрепление отсутствует
10256	480691.21	2370893.80	Картометрический метод	5.0	Закрепление отсутствует
10257	480691.59	2370881.24	Картометрический метод	5.0	Закрепление отсутствует
10258	480691.51	2370872.11	Картометрический метод	5.0	Закрепление отсутствует
10259	480693.57	2370869.26	Картометрический метод	5.0	Закрепление отсутствует
10260	480703.01	2370860.29	Картометрический метод	5.0	Закрепление отсутствует
10261	480715.26	2370853.12	Картометрический метод	5.0	Закрепление отсутствует
10262	480716.46	2370847.26	Картометрический метод	5.0	Закрепление отсутствует
10263	480730.83	2370840.97	Картометрический метод	5.0	Закрепление отсутствует
10264	480738.75	2370856.50	Картометрический метод	5.0	Закрепление отсутствует
10265	480746.57	2370873.22	Картометрический метод	5.0	Закрепление отсутствует
10266	480753.82	2370890.20	Картометрический метод	5.0	Закрепление отсутствует
10267	480758.98	2370903.35	Картометрический метод	5.0	Закрепление отсутствует
10268	480764.88	2370913.51	Картометрический метод	5.0	Закрепление отсутствует
10269	480753.11	2370925.12	Картометрический метод	5.0	Закрепление отсутствует
10270	480744.01	2370932.59	Картометрический метод	5.0	Закрепление отсутствует
10271	480736.07	2370937.04	Картометрический метод	5.0	Закрепление отсутствует

2. Сведения о характерных точках границ объекта

Обозначение характерных точек границ	Координаты, м		Метод определения координат характерной точки	Средняя квадратическая погрешность положения характерной точки (Mt), м	Описание обозначения точки на местности (при наличии)
	X	Y			
1	2	3	4	5	6
10272	480731.34	2370937.35	Картометрический метод	5.0	Закрепление отсутствует
10273	480725.60	2370936.55	Картометрический метод	5.0	Закрепление отсутствует
10274	480718.22	2370934.30	Картометрический метод	5.0	Закрепление отсутствует
10275	480708.80	2370930.22	Картометрический метод	5.0	Закрепление отсутствует
10276	480702.08	2370926.48	Картометрический метод	5.0	Закрепление отсутствует
10249	480690.30	2370924.79	Картометрический метод	5.0	Закрепление отсутствует
10277	480735.76	2370751.30	Картометрический метод	5.0	Закрепление отсутствует
10278	480750.46	2370752.67	Картометрический метод	5.0	Закрепление отсутствует
10279	480769.61	2370768.24	Картометрический метод	5.0	Закрепление отсутствует
10280	480805.46	2370791.79	Картометрический метод	5.0	Закрепление отсутствует
10281	480793.77	2370832.82	Картометрический метод	5.0	Закрепление отсутствует
10282	480786.82	2370879.78	Картометрический метод	5.0	Закрепление отсутствует
10283	480786.03	2370897.86	Картометрический метод	5.0	Закрепление отсутствует
10284	480782.68	2370898.02	Картометрический метод	5.0	Закрепление отсутствует
10285	480780.43	2370898.68	Картометрический метод	5.0	Закрепление отсутствует
10286	480769.10	2370908.89	Картометрический метод	5.0	Закрепление отсутствует
10287	480764.50	2370901.01	Картометрический метод	5.0	Закрепление отсутствует
10288	480759.38	2370887.94	Картометрический метод	5.0	Закрепление отсутствует
10289	480752.89	2370872.67	Картометрический метод	5.0	Закрепление отсутствует
10290	480745.04	2370855.74	Картометрический метод	5.0	Закрепление отсутствует
10291	480733.69	2370833.60	Картометрический метод	5.0	Закрепление отсутствует
10292	480730.77	2370828.29	Картометрический метод	5.0	Закрепление отсутствует
10293	480728.50	2370823.41	Картометрический метод	5.0	Закрепление отсутствует
10294	480726.74	2370818.33	Картометрический метод	5.0	Закрепление отсутствует
10295	480724.44	2370807.49	Картометрический метод	5.0	Закрепление отсутствует

2. Сведения о характерных точках границ объекта

Обозначение характерных точек границ	Координаты, м		Метод определения координат характерной точки	Средняя квадратическая погрешность положения характерной точки (Mt), м	Описание обозначения точки на местности (при наличии)
	X	Y			
1	2	3	4	5	6
10296	480721.83	2370797.70	Картометрический метод	5.0	Закрепление отсутствует
10297	480717.68	2370786.27	Картометрический метод	5.0	Закрепление отсутствует
10298	480719.70	2370781.95	Картометрический метод	5.0	Закрепление отсутствует
10299	480730.55	2370756.10	Картометрический метод	5.0	Закрепление отсутствует
10277	480735.76	2370751.30	Картометрический метод	5.0	Закрепление отсутствует
10300	480705.00	2371809.52	Картометрический метод	5.0	Закрепление отсутствует
10301	480705.49	2371810.43	Картометрический метод	5.0	Закрепление отсутствует
10302	480725.56	2371847.07	Картометрический метод	5.0	Закрепление отсутствует
10303	480726.96	2371850.66	Картометрический метод	5.0	Закрепление отсутствует
10304	480727.57	2371852.56	Картометрический метод	5.0	Закрепление отсутствует
10305	480727.46	2371854.11	Картометрический метод	5.0	Закрепление отсутствует
10306	480726.98	2371855.32	Картометрический метод	5.0	Закрепление отсутствует
10307	480726.19	2371856.35	Картометрический метод	5.0	Закрепление отсутствует
10308	480725.45	2371857.03	Картометрический метод	5.0	Закрепление отсутствует
10309	480721.34	2371860.85	Картометрический метод	5.0	Закрепление отсутствует
10310	480715.82	2371863.52	Картометрический метод	5.0	Закрепление отсутствует
10311	480709.33	2371875.40	Картометрический метод	5.0	Закрепление отсутствует
10312	480712.29	2371880.45	Картометрический метод	5.0	Закрепление отсутствует
10313	480716.41	2371884.03	Картометрический метод	5.0	Закрепление отсутствует
10314	480718.66	2371902.03	Картометрический метод	5.0	Закрепление отсутствует
10315	480720.29	2371915.09	Картометрический метод	5.0	Закрепление отсутствует
10316	480720.31	2371915.23	Картометрический метод	5.0	Закрепление отсутствует
10317	480720.35	2371915.51	Картометрический метод	5.0	Закрепление отсутствует
10318	480720.37	2371915.64	Картометрический метод	5.0	Закрепление отсутствует
10319	480720.48	2371916.11	Картометрический метод	5.0	Закрепление отсутствует

2. Сведения о характерных точках границ объекта

Обозначение характерных точек границ	Координаты, м		Метод определения координат характерной точки	Средняя квадратическая погрешность положения характерной точки (Mt), м	Описание обозначения точки на местности (при наличии)
	X	Y			
1	2	3	4	5	6
10320	480720.73	2371917.03	Картометрический метод	5.0	Закрепление отсутствует
10321	480720.87	2371917.49	Картометрический метод	5.0	Закрепление отсутствует
10322	480720.97	2371917.75	Картометрический метод	5.0	Закрепление отсутствует
10323	480721.19	2371918.27	Картометрический метод	5.0	Закрепление отсутствует
10324	480721.30	2371918.52	Картометрический метод	5.0	Закрепление отсутствует
10325	480722.71	2371921.43	Картометрический метод	5.0	Закрепление отсутствует
10326	480722.85	2371921.70	Картометрический метод	5.0	Закрепление отсутствует
10327	480722.93	2371921.84	Картометрический метод	5.0	Закрепление отсутствует
10328	480722.98	2371921.94	Картометрический метод	5.0	Закрепление отсутствует
10329	480723.04	2371922.08	Картометрический метод	5.0	Закрепление отсутствует
10330	480723.07	2371922.18	Картометрический метод	5.0	Закрепление отсутствует
10331	480723.11	2371922.29	Картометрический метод	5.0	Закрепление отсутствует
10332	480723.15	2371922.43	Картометрический метод	5.0	Закрепление отсутствует
10333	480723.17	2371922.57	Картометрический метод	5.0	Закрепление отсутствует
10334	480723.19	2371922.69	Картометрический метод	5.0	Закрепление отсутствует
10335	480723.20	2371922.80	Картометрический метод	5.0	Закрепление отсутствует
10336	480723.20	2371922.91	Картометрический метод	5.0	Закрепление отсутствует
10337	480723.20	2371923.02	Картометрический метод	5.0	Закрепление отсутствует
10338	480723.19	2371923.17	Картометрический метод	5.0	Закрепление отсутствует
10339	480723.17	2371923.32	Картометрический метод	5.0	Закрепление отсутствует
10340	480723.14	2371923.46	Картометрический метод	5.0	Закрепление отсутствует
10341	480723.11	2371923.61	Картометрический метод	5.0	Закрепление отсутствует
10342	480723.06	2371923.75	Картометрический метод	5.0	Закрепление отсутствует
10343	480723.02	2371923.85	Картометрический метод	5.0	Закрепление отсутствует
10344	480722.97	2371923.95	Картометрический метод	5.0	Закрепление отсутствует

2. Сведения о характерных точках границ объекта

Обозначение характерных точек границ	Координаты, м		Метод определения координат характерной точки	Средняя квадратическая погрешность положения характерной точки (Mt), м	Описание обозначения точки на местности (при наличии)
	X	Y			
1	2	3	4	5	6
10345	480722.92	2371924.05	Картометрический метод	5.0	Закрепление отсутствует
10346	480722.87	2371924.15	Картометрический метод	5.0	Закрепление отсутствует
10347	480722.79	2371924.27	Картометрический метод	5.0	Закрепление отсутствует
10348	480722.71	2371924.38	Картометрический метод	5.0	Закрепление отсутствует
10349	480721.93	2371924.99	Картометрический метод	5.0	Закрепление отсутствует
10350	480709.02	2371935.01	Картометрический метод	5.0	Закрепление отсутствует
10351	480708.85	2371935.15	Картометрический метод	5.0	Закрепление отсутствует
10352	480708.76	2371935.23	Картометрический метод	5.0	Закрепление отсутствует
10353	480706.75	2371936.99	Картометрический метод	5.0	Закрепление отсутствует
10354	480706.48	2371937.19	Картометрический метод	5.0	Закрепление отсутствует
10355	480606.78	2371999.33	Картометрический метод	5.0	Закрепление отсутствует
10356	480606.63	2371999.42	Картометрический метод	5.0	Закрепление отсутствует
10357	480584.64	2372014.10	Картометрический метод	5.0	Закрепление отсутствует
10358	480547.46	2372038.94	Картометрический метод	5.0	Закрепление отсутствует
10359	480547.24	2372039.10	Картометрический метод	5.0	Закрепление отсутствует
10360	480532.43	2372050.09	Картометрический метод	5.0	Закрепление отсутствует
10361	480510.72	2372065.42	Картометрический метод	5.0	Закрепление отсутствует
10362	480508.18	2372067.22	Картометрический метод	5.0	Закрепление отсутствует
10363	480505.64	2372069.04	Картометрический метод	5.0	Закрепление отсутствует
10364	480503.11	2372070.85	Картометрический метод	5.0	Закрепление отсутствует
10365	480500.59	2372072.67	Картометрический метод	5.0	Закрепление отсутствует
10366	480498.06	2372074.50	Картометрический метод	5.0	Закрепление отсутствует
10367	480495.54	2372076.34	Картометрический метод	5.0	Закрепление отсутствует
10368	480493.03	2372078.18	Картометрический метод	5.0	Закрепление отсутствует
10369	480490.52	2372080.03	Картометрический метод	5.0	Закрепление отсутствует

2. Сведения о характерных точках границ объекта

Обозначение характерных точек границ	Координаты, м		Метод определения координат характерной точки	Средняя квадратическая погрешность положения характерной точки (Mt), м	Описание обозначения точки на местности (при наличии)
	X	Y			
1	2	3	4	5	6
10370	480488.02	2372081.88	Картометрический метод	5.0	Закрепление отсутствует
10371	480485.52	2372083.75	Картометрический метод	5.0	Закрепление отсутствует
10372	480483.03	2372085.61	Картометрический метод	5.0	Закрепление отсутствует
10373	480480.53	2372087.49	Картометрический метод	5.0	Закрепление отсутствует
10374	480478.05	2372089.37	Картометрический метод	5.0	Закрепление отсутствует
10375	480475.57	2372091.26	Картометрический метод	5.0	Закрепление отсутствует
10376	480473.10	2372093.15	Картометрический метод	5.0	Закрепление отсутствует
10377	480470.63	2372095.04	Картометрический метод	5.0	Закрепление отсутствует
10378	480468.16	2372096.95	Картометрический метод	5.0	Закрепление отсутствует
10379	480465.70	2372098.86	Картометрический метод	5.0	Закрепление отсутствует
10380	480463.25	2372100.78	Картометрический метод	5.0	Закрепление отсутствует
10381	480460.80	2372102.71	Картометрический метод	5.0	Закрепление отсутствует
10382	480458.35	2372104.64	Картометрический метод	5.0	Закрепление отсутствует
10383	480455.91	2372106.58	Картометрический метод	5.0	Закрепление отсутствует
10384	480453.48	2372108.51	Картометрический метод	5.0	Закрепление отсутствует
10385	480451.04	2372110.46	Картометрический метод	5.0	Закрепление отсутствует
10386	480448.61	2372112.41	Картометрический метод	5.0	Закрепление отсутствует
10387	480446.19	2372114.38	Картометрический метод	5.0	Закрепление отсутствует
10388	480445.04	2372115.31	Картометрический метод	5.0	Закрепление отсутствует
10389	480443.77	2372116.34	Картометрический метод	5.0	Закрепление отсутствует
10390	480441.36	2372118.32	Картометрический метод	5.0	Закрепление отсутствует
10391	480437.53	2372121.48	Картометрический метод	5.0	Закрепление отсутствует
10392	480414.03	2372093.95	Картометрический метод	5.0	Закрепление отсутствует
10393	480411.09	2372090.49	Картометрический метод	5.0	Закрепление отсутствует
10394	480407.31	2372086.06	Картометрический метод	5.0	Закрепление отсутствует

2. Сведения о характерных точках границ объекта

Обозначение характерных точек границ	Координаты, м		Метод определения координат характерной точки	Средняя квадратическая погрешность положения характерной точки (Mt), м	Описание обозначения точки на местности (при наличии)
	X	Y			
1	2	3	4	5	6
10395	480403.30	2372080.27	Картометрический метод	5.0	Закрепление отсутствует
10396	480400.46	2372075.77	Картометрический метод	5.0	Закрепление отсутствует
10397	480397.26	2372070.25	Картометрический метод	5.0	Закрепление отсутствует
10398	480394.28	2372064.60	Картометрический метод	5.0	Закрепление отсутствует
10399	480391.15	2372057.95	Картометрический метод	5.0	Закрепление отсутствует
10400	480383.00	2372038.60	Картометрический метод	5.0	Закрепление отсутствует
10401	480380.96	2372033.75	Картометрический метод	5.0	Закрепление отсутствует
10402	480380.88	2372033.59	Картометрический метод	5.0	Закрепление отсутствует
10403	480375.09	2372020.64	Картометрический метод	5.0	Закрепление отсутствует
10404	480378.10	2372019.22	Картометрический метод	5.0	Закрепление отсутствует
10405	480382.34	2372017.25	Картометрический метод	5.0	Закрепление отсутствует
10406	480384.46	2372016.26	Картометрический метод	5.0	Закрепление отсутствует
10407	480385.94	2372015.57	Картометрический метод	5.0	Закрепление отсутствует
10408	480386.58	2372015.28	Картометрический метод	5.0	Закрепление отсутствует
10409	480390.82	2372013.31	Картометрический метод	5.0	Закрепление отсутствует
10410	480395.07	2372011.35	Картометрический метод	5.0	Закрепление отсутствует
10411	480398.89	2372009.60	Картометрический метод	5.0	Закрепление отсутствует
10412	480398.02	2372008.30	Картометрический метод	5.0	Закрепление отсутствует
10413	480400.66	2372006.87	Картометрический метод	5.0	Закрепление отсутствует
10414	480411.70	2371999.87	Картометрический метод	5.0	Закрепление отсутствует
10415	480425.81	2371991.62	Картометрический метод	5.0	Закрепление отсутствует
10416	480440.37	2371982.51	Картометрический метод	5.0	Закрепление отсутствует
10417	480453.22	2371974.74	Картометрический метод	5.0	Закрепление отсутствует
10418	480455.68	2371971.86	Картометрический метод	5.0	Закрепление отсутствует
10419	480457.71	2371968.64	Картометрический метод	5.0	Закрепление отсутствует

2. Сведения о характерных точках границ объекта

Обозначение характерных точек границ	Координаты, м		Метод определения координат характерной точки	Средняя квадратическая погрешность положения характерной точки (Mt), м	Описание обозначения точки на местности (при наличии)
	X	Y			
1	2	3	4	5	6
10420	480459.23	2371965.13	Картометрический метод	5.0	Закрепление отсутствует
10421	480460.43	2371960.03	Картометрический метод	5.0	Закрепление отсутствует
10422	480460.58	2371955.27	Картометрический метод	5.0	Закрепление отсутствует
10423	480459.72	2371950.10	Картометрический метод	5.0	Закрепление отсутствует
10424	480458.67	2371947.08	Картометрический метод	5.0	Закрепление отсутствует
10425	480453.84	2371938.12	Картометрический метод	5.0	Закрепление отсутствует
10426	480453.10	2371936.61	Картометрический метод	5.0	Закрепление отсутствует
10427	480452.88	2371936.20	Картометрический метод	5.0	Закрепление отсутствует
10428	480454.39	2371935.33	Картометрический метод	5.0	Закрепление отсутствует
10429	480461.34	2371931.39	Картометрический метод	5.0	Закрепление отсутствует
10430	480467.54	2371927.86	Картометрический метод	5.0	Закрепление отсутствует
10431	480481.92	2371920.81	Картометрический метод	5.0	Закрепление отсутствует
10432	480500.90	2371912.39	Картометрический метод	5.0	Закрепление отсутствует
10433	480502.69	2371911.64	Картометрический метод	5.0	Закрепление отсутствует
10434	480508.76	2371908.58	Картометрический метод	5.0	Закрепление отсутствует
10435	480515.01	2371905.44	Картометрический метод	5.0	Закрепление отсутствует
10436	480521.27	2371902.28	Картометрический метод	5.0	Закрепление отсутствует
10437	480527.51	2371899.12	Картометрический метод	5.0	Закрепление отсутствует
10438	480533.76	2371895.95	Картометрический метод	5.0	Закрепление отсутствует
10439	480561.56	2371882.60	Картометрический метод	5.0	Закрепление отсутствует
10440	480566.36	2371880.22	Картометрический метод	5.0	Закрепление отсутствует
10441	480567.99	2371879.51	Картометрический метод	5.0	Закрепление отсутствует
10442	480582.56	2371872.51	Картометрический метод	5.0	Закрепление отсутствует
10443	480596.01	2371866.06	Картометрический метод	5.0	Закрепление отсутствует
10444	480628.81	2371850.37	Картометрический метод	5.0	Закрепление отсутствует

2. Сведения о характерных точках границ объекта

Обозначение характерных точек границ	Координаты, м		Метод определения координат характерной точки	Средняя квадратическая погрешность положения характерной точки (Mt), м	Описание обозначения точки на местности (при наличии)
	X	Y			
1	2	3	4	5	6
10445	480629.03	2371850.25	Картометрический метод	5.0	Закрепление отсутствует
10446	480675.09	2371825.58	Картометрический метод	5.0	Закрепление отсутствует
10447	480703.98	2371810.06	Картометрический метод	5.0	Закрепление отсутствует
10448	480704.82	2371809.61	Картометрический метод	5.0	Закрепление отсутствует
10300	480705.00	2371809.52	Картометрический метод	5.0	Закрепление отсутствует
10449	480781.37	2371428.19	Картометрический метод	5.0	Закрепление отсутствует
10450	480773.79	2371449.17	Картометрический метод	5.0	Закрепление отсутствует
10451	480766.43	2371463.31	Картометрический метод	5.0	Закрепление отсутствует
10452	480760.67	2371472.25	Картометрический метод	5.0	Закрепление отсутствует
10453	480747.83	2371494.02	Картометрический метод	5.0	Закрепление отсутствует
10454	480735.55	2371509.76	Картометрический метод	5.0	Закрепление отсутствует
10455	480726.29	2371521.46	Картометрический метод	5.0	Закрепление отсутствует
10456	480711.48	2371536.65	Картометрический метод	5.0	Закрепление отсутствует
10457	480696.91	2371548.61	Картометрический метод	5.0	Закрепление отсутствует
10458	480693.52	2371545.24	Картометрический метод	5.0	Закрепление отсутствует
10459	480690.54	2371542.60	Картометрический метод	5.0	Закрепление отсутствует
10460	480662.29	2371517.64	Картометрический метод	5.0	Закрепление отсутствует
10461	480684.14	2371492.61	Картометрический метод	5.0	Закрепление отсутствует
10462	480709.30	2371463.41	Картометрический метод	5.0	Закрепление отсутствует
10463	480706.19	2371458.73	Картометрический метод	5.0	Закрепление отсутствует
10464	480715.90	2371440.16	Картометрический метод	5.0	Закрепление отсутствует
10465	480710.88	2371436.72	Картометрический метод	5.0	Закрепление отсутствует
10466	480712.24	2371430.73	Картометрический метод	5.0	Закрепление отсутствует
10467	480723.70	2371414.50	Картометрический метод	5.0	Закрепление отсутствует
10468	480731.56	2371386.70	Картометрический метод	5.0	Закрепление отсутствует

2. Сведения о характерных точках границ объекта

Обозначение характерных точек границ	Координаты, м		Метод определения координат характерной точки	Средняя квадратическая погрешность положения характерной точки (Mt), м	Описание обозначения точки на местности (при наличии)
	X	Y			
1	2	3	4	5	6
10469	480717.19	2371341.02	Картометрический метод	5.0	Закрепление отсутствует
10470	480709.60	2371299.56	Картометрический метод	5.0	Закрепление отсутствует
10471	480714.59	2371298.57	Картометрический метод	5.0	Закрепление отсутствует
10472	480707.53	2371263.69	Картометрический метод	5.0	Закрепление отсутствует
10473	480711.59	2371258.08	Картометрический метод	5.0	Закрепление отсутствует
10474	480712.90	2371245.84	Картометрический метод	5.0	Закрепление отсутствует
10475	480708.18	2371234.88	Картометрический метод	5.0	Закрепление отсутствует
10476	480705.73	2371232.30	Картометрический метод	5.0	Закрепление отсутствует
10477	480701.45	2371229.16	Картометрический метод	5.0	Закрепление отсутствует
10478	480683.17	2371198.89	Картометрический метод	5.0	Закрепление отсутствует
10479	480682.95	2371180.80	Картометрический метод	5.0	Закрепление отсутствует
10480	480693.47	2371100.43	Картометрический метод	5.0	Закрепление отсутствует
10481	480690.97	2371071.41	Картометрический метод	5.0	Закрепление отсутствует
10482	480689.50	2371065.49	Картометрический метод	5.0	Закрепление отсутствует
10483	480688.85	2371063.14	Картометрический метод	5.0	Закрепление отсутствует
10484	480688.50	2371061.77	Картометрический метод	5.0	Закрепление отсутствует
10485	480681.52	2371034.56	Картометрический метод	5.0	Закрепление отсутствует
10486	480679.90	2371003.88	Картометрический метод	5.0	Закрепление отсутствует
10487	480682.86	2370992.45	Картометрический метод	5.0	Закрепление отсутствует
10488	480676.86	2370961.52	Картометрический метод	5.0	Закрепление отсутствует
10489	480678.26	2370949.23	Картометрический метод	5.0	Закрепление отсутствует
10490	480683.83	2370943.00	Картометрический метод	5.0	Закрепление отсутствует
10491	480686.59	2370940.97	Картометрический метод	5.0	Закрепление отсутствует
10492	480694.87	2370941.77	Картометрический метод	5.0	Закрепление отсутствует
10493	480701.47	2370945.28	Картометрический метод	5.0	Закрепление отсутствует

2. Сведения о характерных точках границ объекта

Обозначение характерных точек границ	Координаты, м		Метод определения координат характерной точки	Средняя квадратическая погрешность положения характерной точки (Mt), м	Описание обозначения точки на местности (при наличии)
	X	Y			
1	2	3	4	5	6
10494	480708.24	2370948.87	Картометрический метод	5.0	Закрепление отсутствует
10495	480720.27	2370953.06	Картометрический метод	5.0	Закрепление отсутствует
10496	480728.24	2370954.30	Картометрический метод	5.0	Закрепление отсутствует
10497	480735.69	2370953.56	Картометрический метод	5.0	Закрепление отсутствует
10498	480743.13	2370952.06	Картометрический метод	5.0	Закрепление отсутствует
10499	480748.19	2370949.26	Картометрический метод	5.0	Закрепление отсутствует
10500	480753.32	2370945.27	Картометрический метод	5.0	Закрепление отсутствует
10501	480752.99	2370943.51	Картометрический метод	5.0	Закрепление отсутствует
10502	480759.99	2370939.85	Картометрический метод	5.0	Закрепление отсутствует
10503	480766.98	2370934.43	Картометрический метод	5.0	Закрепление отсутствует
10504	480774.06	2370927.97	Картометрический метод	5.0	Закрепление отсутствует
10505	480776.82	2370932.08	Картометрический метод	5.0	Закрепление отсутствует
10506	480779.54	2370937.20	Картометрический метод	5.0	Закрепление отсутствует
10507	480781.44	2370941.93	Картометрический метод	5.0	Закрепление отсутствует
10508	480783.80	2370952.19	Картометрический метод	5.0	Закрепление отсутствует
10509	480783.82	2370952.35	Картометрический метод	5.0	Закрепление отсутствует
10510	480784.03	2370956.32	Картометрический метод	5.0	Закрепление отсутствует
10511	480784.51	2370968.51	Картометрический метод	5.0	Закрепление отсутствует
10512	480784.70	2370986.79	Картометрический метод	5.0	Закрепление отсутствует
10513	480784.35	2371003.13	Картометрический метод	5.0	Закрепление отсутствует
10514	480784.67	2371022.82	Картометрический метод	5.0	Закрепление отсутствует
10515	480784.74	2371042.58	Картометрический метод	5.0	Закрепление отсутствует
10516	480784.63	2371055.76	Картометрический метод	5.0	Закрепление отсутствует
10517	480781.86	2371063.82	Картометрический метод	5.0	Закрепление отсутствует
10518	480777.41	2371070.76	Картометрический метод	5.0	Закрепление отсутствует

2. Сведения о характерных точках границ объекта

Обозначение характерных точек границ	Координаты, м		Метод определения координат характерной точки	Средняя квадратическая погрешность положения характерной точки (Mt), м	Описание обозначения точки на местности (при наличии)
	X	Y			
1	2	3	4	5	6
10519	480775.05	2371075.71	Картометрический метод	5.0	Закрепление отсутствует
10520	480773.39	2371081.97	Картометрический метод	5.0	Закрепление отсутствует
10521	480772.99	2371088.54	Картометрический метод	5.0	Закрепление отсутствует
10522	480773.11	2371102.10	Картометрический метод	5.0	Закрепление отсутствует
10523	480772.61	2371112.72	Картометрический метод	5.0	Закрепление отсутствует
10524	480771.62	2371127.53	Картометрический метод	5.0	Закрепление отсутствует
10525	480770.53	2371132.71	Картометрический метод	5.0	Закрепление отсутствует
10526	480769.79	2371137.99	Картометрический метод	5.0	Закрепление отсутствует
10527	480769.43	2371143.30	Картометрический метод	5.0	Закрепление отсутствует
10528	480769.55	2371150.96	Картометрический метод	5.0	Закрепление отсутствует
10529	480770.10	2371160.40	Картометрический метод	5.0	Закрепление отсутствует
10530	480770.58	2371170.49	Картометрический метод	5.0	Закрепление отсутствует
10531	480771.53	2371180.92	Картометрический метод	5.0	Закрепление отсутствует
10532	480772.10	2371188.50	Картометрический метод	5.0	Закрепление отсутствует
10533	480773.92	2371200.89	Картометрический метод	5.0	Закрепление отсутствует
10534	480776.21	2371219.89	Картометрический метод	5.0	Закрепление отсутствует
10535	480777.22	2371228.64	Картометрический метод	5.0	Закрепление отсутствует
10536	480780.31	2371255.01	Картометрический метод	5.0	Закрепление отсутствует
10537	480781.77	2371268.62	Картометрический метод	5.0	Закрепление отсутствует
10538	480781.84	2371276.00	Картометрический метод	5.0	Закрепление отсутствует
10539	480781.42	2371306.90	Картометрический метод	5.0	Закрепление отсутствует
10540	480782.40	2371335.57	Картометрический метод	5.0	Закрепление отсутствует
10541	480784.61	2371363.15	Картометрический метод	5.0	Закрепление отсутствует
10542	480785.94	2371380.03	Картометрический метод	5.0	Закрепление отсутствует
10543	480786.45	2371393.56	Картометрический метод	5.0	Закрепление отсутствует

2. Сведения о характерных точках границ объекта

Обозначение характерных точек границ	Координаты, м		Метод определения координат характерной точки	Средняя квадратическая погрешность положения характерной точки (Mt), м	Описание обозначения точки на местности (при наличии)
	X	Y			
1	2	3	4	5	6
10544	480785.19	2371409.46	Картометрический метод	5.0	Закрепление отсутствует
10449	480781.37	2371428.19	Картометрический метод	5.0	Закрепление отсутствует
10545	478130.84	2373148.44	Картометрический метод	5.0	Закрепление отсутствует
10546	478172.61	2373143.97	Картометрический метод	5.0	Закрепление отсутствует
10547	478173.35	2373140.34	Картометрический метод	5.0	Закрепление отсутствует
10548	478176.16	2373140.16	Картометрический метод	5.0	Закрепление отсутствует
10549	478172.15	2373159.36	Картометрический метод	5.0	Закрепление отсутствует
10550	478171.21	2373162.39	Картометрический метод	5.0	Закрепление отсутствует
10551	478170.21	2373170.52	Картометрический метод	5.0	Закрепление отсутствует
10552	478169.06	2373182.04	Картометрический метод	5.0	Закрепление отсутствует
10553	478166.59	2373182.59	Картометрический метод	5.0	Закрепление отсутствует
10554	478165.54	2373187.04	Картометрический метод	5.0	Закрепление отсутствует
10555	478164.96	2373193.24	Картометрический метод	5.0	Закрепление отсутствует
10556	478166.37	2373202.10	Картометрический метод	5.0	Закрепление отсутствует
10557	478170.37	2373213.53	Картометрический метод	5.0	Закрепление отсутствует
10558	478171.63	2373213.19	Картометрический метод	5.0	Закрепление отсутствует
10559	478174.79	2373225.29	Картометрический метод	5.0	Закрепление отсутствует
10560	478177.10	2373234.10	Картометрический метод	5.0	Закрепление отсутствует
10561	478180.46	2373246.97	Картометрический метод	5.0	Закрепление отсутствует
10562	478184.14	2373255.56	Картометрический метод	5.0	Закрепление отсутствует
10563	478185.33	2373258.40	Картометрический метод	5.0	Закрепление отсутствует
10564	478188.81	2373268.07	Картометрический метод	5.0	Закрепление отсутствует
10565	478191.20	2373274.72	Картометрический метод	5.0	Закрепление отсутствует
10566	478186.16	2373276.93	Картометрический метод	5.0	Закрепление отсутствует
10567	478186.04	2373276.67	Картометрический метод	5.0	Закрепление отсутствует

2. Сведения о характерных точках границ объекта

Обозначение характерных точек границ	Координаты, м		Метод определения координат характерной точки	Средняя квадратическая погрешность положения характерной точки (Mt), м	Описание обозначения точки на местности (при наличии)
	X	Y			
1	2	3	4	5	6
10568	478185.51	2373275.65	Картометрический метод	5.0	Закрепление отсутствует
10569	478159.55	2373225.79	Картометрический метод	5.0	Закрепление отсутствует
10570	478155.63	2373217.31	Картометрический метод	5.0	Закрепление отсутствует
10571	478160.35	2373215.97	Картометрический метод	5.0	Закрепление отсутствует
10572	478155.73	2373209.08	Картометрический метод	5.0	Закрепление отсутствует
10573	478145.01	2373187.47	Картометрический метод	5.0	Закрепление отсутствует
10574	478136.50	2373189.39	Картометрический метод	5.0	Закрепление отсутствует
10575	478134.03	2373185.83	Картометрический метод	5.0	Закрепление отсутствует
10576	478129.36	2373177.38	Картометрический метод	5.0	Закрепление отсутствует
10577	478115.17	2373153.51	Картометрический метод	5.0	Закрепление отсутствует
10578	478116.68	2373153.41	Картометрический метод	5.0	Закрепление отсутствует
10579	478129.65	2373150.28	Картометрический метод	5.0	Закрепление отсутствует
10580	478131.57	2373150.06	Картометрический метод	5.0	Закрепление отсутствует
10545	478130.84	2373148.44	Картометрический метод	5.0	Закрепление отсутствует
10581	478106.03	2372818.96	Картометрический метод	5.0	Закрепление отсутствует
10582	478131.84	2372829.90	Картометрический метод	5.0	Закрепление отсутствует
10583	478127.45	2372838.79	Картометрический метод	5.0	Закрепление отсутствует
10584	478124.18	2372847.73	Картометрический метод	5.0	Закрепление отсутствует
10585	478119.99	2372859.25	Картометрический метод	5.0	Закрепление отсутствует
10586	478119.90	2372859.49	Картометрический метод	5.0	Закрепление отсутствует
10587	478118.12	2372865.11	Картометрический метод	5.0	Закрепление отсутствует
10588	478114.24	2372874.41	Картометрический метод	5.0	Закрепление отсутствует
10589	478112.89	2372876.49	Картометрический метод	5.0	Закрепление отсутствует
10590	478108.01	2372888.48	Картометрический метод	5.0	Закрепление отсутствует
10591	478106.61	2372891.96	Картометрический метод	5.0	Закрепление отсутствует

2. Сведения о характерных точках границ объекта

Обозначение характерных точек границ	Координаты, м		Метод определения координат характерной точки	Средняя квадратическая погрешность положения характерной точки (Mt), м	Описание обозначения точки на местности (при наличии)
	X	Y			
1	2	3	4	5	6
10592	478104.89	2372891.15	Картометрический метод	5.0	Закрепление отсутствует
10593	478093.71	2372921.90	Картометрический метод	5.0	Закрепление отсутствует
10594	478092.89	2372924.55	Картометрический метод	5.0	Закрепление отсутствует
10595	478087.56	2372941.89	Картометрический метод	5.0	Закрепление отсутствует
10596	478086.42	2372946.11	Картометрический метод	5.0	Закрепление отсутствует
10597	478085.48	2372949.58	Картометрический метод	5.0	Закрепление отсутствует
10598	478086.73	2372949.94	Картометрический метод	5.0	Закрепление отсутствует
10599	478083.97	2372957.87	Картометрический метод	5.0	Закрепление отсутствует
10600	478073.43	2372993.23	Картометрический метод	5.0	Закрепление отсутствует
10601	478073.35	2372993.96	Картометрический метод	5.0	Закрепление отсутствует
10602	478072.93	2372993.79	Картометрический метод	5.0	Закрепление отсутствует
10603	478064.73	2372992.56	Картометрический метод	5.0	Закрепление отсутствует
10604	478066.24	2372949.49	Картометрический метод	5.0	Закрепление отсутствует
10605	478077.35	2372876.74	Картометрический метод	5.0	Закрепление отсутствует
10606	478085.01	2372854.71	Картометрический метод	5.0	Закрепление отсутствует
10607	478094.62	2372840.27	Картометрический метод	5.0	Закрепление отсутствует
10608	478098.38	2372837.00	Картометрический метод	5.0	Закрепление отсутствует
10581	478106.03	2372818.96	Картометрический метод	5.0	Закрепление отсутствует
10609	478129.14	2372848.91	Картометрический метод	5.0	Закрепление отсутствует
10610	478142.78	2372854.39	Картометрический метод	5.0	Закрепление отсутствует
10611	478185.11	2372871.38	Картометрический метод	5.0	Закрепление отсутствует
10612	478177.99	2372887.09	Картометрический метод	5.0	Закрепление отсутствует
10613	478174.46	2372903.11	Картометрический метод	5.0	Закрепление отсутствует
10614	478175.44	2372903.55	Картометрический метод	5.0	Закрепление отсутствует
10615	478181.83	2372906.36	Картометрический метод	5.0	Закрепление отсутствует

2. Сведения о характерных точках границ объекта

Обозначение характерных точек границ	Координаты, м		Метод определения координат характерной точки	Средняя квадратическая погрешность положения характерной точки (Mt), м	Описание обозначения точки на местности (при наличии)
	X	Y			
1	2	3	4	5	6
10616	478198.00	2372921.41	Картометрический метод	5.0	Закрепление отсутствует
10617	478190.74	2372952.37	Картометрический метод	5.0	Закрепление отсутствует
10618	478215.89	2372958.82	Картометрический метод	5.0	Закрепление отсутствует
10619	478210.85	2372980.64	Картометрический метод	5.0	Закрепление отсутствует
10620	478210.42	2372982.48	Картометрический метод	5.0	Закрепление отсутствует
10621	478216.77	2372985.16	Картометрический метод	5.0	Закрепление отсутствует
10622	478212.54	2372994.53	Картометрический метод	5.0	Закрепление отсутствует
10623	478201.70	2373018.53	Картометрический метод	5.0	Закрепление отсутствует
10624	478199.71	2373023.02	Картометрический метод	5.0	Закрепление отсутствует
10625	478197.13	2373029.66	Картометрический метод	5.0	Закрепление отсутствует
10626	478196.62	2373031.57	Картометрический метод	5.0	Закрепление отсутствует
10627	478195.70	2373034.98	Картометрический метод	5.0	Закрепление отсутствует
10628	478186.94	2373083.72	Картометрический метод	5.0	Закрепление отсутствует
10629	478186.85	2373084.82	Картометрический метод	5.0	Закрепление отсутствует
10630	478184.63	2373095.82	Картометрический метод	5.0	Закрепление отсутствует
10631	478182.94	2373105.02	Картометрический метод	5.0	Закрепление отсутствует
10632	478181.01	2373114.87	Картометрический метод	5.0	Закрепление отсутствует
10633	478176.97	2373113.33	Картометрический метод	5.0	Закрепление отсутствует
10634	478168.10	2373110.59	Картометрический метод	5.0	Закрепление отсутствует
10635	478136.89	2373105.57	Картометрический метод	5.0	Закрепление отсутствует
10636	478132.44	2373104.80	Картометрический метод	5.0	Закрепление отсутствует
10637	478118.03	2373102.07	Картометрический метод	5.0	Закрепление отсутствует
10638	478104.19	2373092.77	Картометрический метод	5.0	Закрепление отсутствует
10639	478089.99	2373065.91	Картометрический метод	5.0	Закрепление отсутствует
10640	478086.47	2373059.26	Картометрический метод	5.0	Закрепление отсутствует

2. Сведения о характерных точках границ объекта

Обозначение характерных точек границ	Координаты, м		Метод определения координат характерной точки	Средняя квадратическая погрешность положения характерной точки (Mt), м	Описание обозначения точки на местности (при наличии)
	X	Y			
1	2	3	4	5	6
10641	478082.71	2373043.19	Картометрический метод	5.0	Закрепление отсутствует
10642	478081.09	2373034.66	Картометрический метод	5.0	Закрепление отсутствует
10643	478080.34	2373024.66	Картометрический метод	5.0	Закрепление отсутствует
10644	478078.58	2373001.34	Картометрический метод	5.0	Закрепление отсутствует
10645	478079.39	2372993.88	Картометрический метод	5.0	Закрепление отсутствует
10646	478081.00	2372984.12	Картометрический метод	5.0	Закрепление отсутствует
10647	478082.51	2372977.67	Картометрический метод	5.0	Закрепление отсутствует
10648	478083.96	2372972.94	Картометрический метод	5.0	Закрепление отсутствует
10649	478089.42	2372957.98	Картометрический метод	5.0	Закрепление отсутствует
10650	478093.64	2372942.39	Картометрический метод	5.0	Закрепление отсутствует
10651	478094.25	2372940.42	Картометрический метод	5.0	Закрепление отсутствует
10652	478100.77	2372919.38	Картометрический метод	5.0	Закрепление отсутствует
10653	478106.58	2372903.61	Картометрический метод	5.0	Закрепление отсутствует
10654	478109.64	2372895.28	Картометрический метод	5.0	Закрепление отсутствует
10655	478113.26	2372886.93	Картометрический метод	5.0	Закрепление отсутствует
10656	478119.56	2372877.22	Картометрический метод	5.0	Закрепление отсутствует
10657	478123.76	2372867.18	Картометрический метод	5.0	Закрепление отсутствует
10658	478125.62	2372861.30	Картометрический метод	5.0	Закрепление отсутствует
10659	478127.50	2372856.14	Картометрический метод	5.0	Закрепление отсутствует
10660	478128.90	2372852.29	Картометрический метод	5.0	Закрепление отсутствует
10661	478129.81	2372849.79	Картометрический метод	5.0	Закрепление отсутствует
10609	478129.14	2372848.91	Картометрический метод	5.0	Закрепление отсутствует
10662	478238.98	2372688.77	Картометрический метод	5.0	Закрепление отсутствует
10663	478264.15	2372714.15	Картометрический метод	5.0	Закрепление отсутствует
10664	478242.96	2372736.54	Картометрический метод	5.0	Закрепление отсутствует

2. Сведения о характерных точках границ объекта

Обозначение характерных точек границ	Координаты, м		Метод определения координат характерной точки	Средняя квадратическая погрешность положения характерной точки (Mt), м	Описание обозначения точки на местности (при наличии)
	X	Y			
1	2	3	4	5	6
10665	478236.73	2372742.40	Картометрический метод	5.0	Закрепление отсутствует
10666	478224.86	2372753.47	Картометрический метод	5.0	Закрепление отсутствует
10667	478225.55	2372755.31	Картометрический метод	5.0	Закрепление отсутствует
10668	478224.17	2372768.24	Картометрический метод	5.0	Закрепление отсутствует
10669	478216.00	2372787.36	Картометрический метод	5.0	Закрепление отсутствует
10670	478200.92	2372822.47	Картометрический метод	5.0	Закрепление отсутствует
10671	478206.39	2372825.04	Картометрический метод	5.0	Закрепление отсутствует
10672	478192.00	2372856.46	Картометрический метод	5.0	Закрепление отсутствует
10673	478180.09	2372851.11	Картометрический метод	5.0	Закрепление отсутствует
10674	478152.33	2372838.39	Картометрический метод	5.0	Закрепление отсутствует
10675	478137.56	2372831.75	Картометрический метод	5.0	Закрепление отсутствует
10676	478142.44	2372816.97	Картометрический метод	5.0	Закрепление отсутствует
10677	478154.20	2372787.70	Картометрический метод	5.0	Закрепление отсутствует
10678	478161.17	2372775.11	Картометрический метод	5.0	Закрепление отсутствует
10679	478167.68	2372763.35	Картометрический метод	5.0	Закрепление отсутствует
10680	478170.47	2372758.29	Картометрический метод	5.0	Закрепление отсутствует
10681	478172.17	2372755.23	Картометрический метод	5.0	Закрепление отсутствует
10682	478170.93	2372754.12	Картометрический метод	5.0	Закрепление отсутствует
10683	478188.47	2372732.59	Картометрический метод	5.0	Закрепление отсутствует
10684	478189.03	2372733.15	Картометрический метод	5.0	Закрепление отсутствует
10685	478209.05	2372713.44	Картометрический метод	5.0	Закрепление отсутствует
10686	478210.16	2372713.70	Картометрический метод	5.0	Закрепление отсутствует
10687	478217.20	2372709.57	Картометрический метод	5.0	Закрепление отсутствует
10688	478226.20	2372700.02	Картометрический метод	5.0	Закрепление отсутствует
10689	478238.13	2372687.96	Картометрический метод	5.0	Закрепление отсутствует

2. Сведения о характерных точках границ объекта

Обозначение характерных точек границ	Координаты, м		Метод определения координат характерной точки	Средняя квадратическая погрешность положения характерной точки (Mt), м	Описание обозначения точки на местности (при наличии)
	X	Y			
1	2	3	4	5	6
10662	478238.98	2372688.77	Картометрический метод	5.0	Закрепление отсутствует
10690	477826.51	2372862.93	Картометрический метод	5.0	Закрепление отсутствует
10691	477786.88	2372916.90	Картометрический метод	5.0	Закрепление отсутствует
10692	477780.90	2372913.00	Картометрический метод	5.0	Закрепление отсутствует
10693	477779.04	2372913.54	Картометрический метод	5.0	Закрепление отсутствует
10694	477772.11	2372906.87	Картометрический метод	5.0	Закрепление отсутствует
10695	477764.74	2372917.77	Картометрический метод	5.0	Закрепление отсутствует
10696	477749.53	2372927.05	Картометрический метод	5.0	Закрепление отсутствует
10697	477735.48	2372938.52	Картометрический метод	5.0	Закрепление отсутствует
10698	477727.89	2372938.51	Картометрический метод	5.0	Закрепление отсутствует
10699	477726.16	2372937.30	Картометрический метод	5.0	Закрепление отсутствует
10700	477724.73	2372927.51	Картометрический метод	5.0	Закрепление отсутствует
10701	477699.67	2372898.60	Картометрический метод	5.0	Закрепление отсутствует
10702	477703.58	2372885.26	Картометрический метод	5.0	Закрепление отсутствует
10703	477711.51	2372873.67	Картометрический метод	5.0	Закрепление отсутствует
10704	477735.25	2372865.10	Картометрический метод	5.0	Закрепление отсутствует
10705	477750.77	2372860.90	Картометрический метод	5.0	Закрепление отсутствует
10706	477767.00	2372863.33	Картометрический метод	5.0	Закрепление отсутствует
10707	477770.88	2372864.54	Картометрический метод	5.0	Закрепление отсутствует
10708	477779.76	2372865.54	Картометрический метод	5.0	Закрепление отсутствует
10709	477783.78	2372866.38	Картометрический метод	5.0	Закрепление отсутствует
10710	477814.12	2372863.93	Картометрический метод	5.0	Закрепление отсутствует
10690	477826.51	2372862.93	Картометрический метод	5.0	Закрепление отсутствует
10711	477834.67	2372863.78	Картометрический метод	5.0	Закрепление отсутствует
10712	477834.31	2372866.14	Картометрический метод	5.0	Закрепление отсутствует

2. Сведения о характерных точках границ объекта

Обозначение характерных точек границ	Координаты, м		Метод определения координат характерной точки	Средняя квадратическая погрешность положения характерной точки (Mt), м	Описание обозначения точки на местности (при наличии)
	X	Y			
1	2	3	4	5	6
10713	477822.43	2372875.29	Картометрический метод	5.0	Закрепление отсутствует
10714	477811.86	2372883.43	Картометрический метод	5.0	Закрепление отсутствует
10715	477807.75	2372917.65	Картометрический метод	5.0	Закрепление отсутствует
10716	477795.22	2372922.36	Картометрический метод	5.0	Закрепление отсутствует
10717	477786.93	2372916.93	Картометрический метод	5.0	Закрепление отсутствует
10718	477826.53	2372862.98	Картометрический метод	5.0	Закрепление отсутствует
10711	477834.67	2372863.78	Картометрический метод	5.0	Закрепление отсутствует
10719	477726.17	2372937.37	Картометрический метод	5.0	Закрепление отсутствует
10720	477727.87	2372938.56	Картометрический метод	5.0	Закрепление отсутствует
10721	477735.50	2372938.57	Картометрический метод	5.0	Закрепление отсутствует
10722	477749.56	2372927.09	Картометрический метод	5.0	Закрепление отсутствует
10723	477764.26	2372918.13	Картометрический метод	5.0	Закрепление отсутствует
10724	477764.24	2372918.21	Картометрический метод	5.0	Закрепление отсутствует
10725	477752.58	2372928.45	Картометрический метод	5.0	Закрепление отсутствует
10726	477740.28	2372950.35	Картометрический метод	5.0	Закрепление отсутствует
10727	477732.07	2372950.54	Картометрический метод	5.0	Закрепление отсутствует
10728	477726.57	2372940.14	Картометрический метод	5.0	Закрепление отсутствует
10719	477726.17	2372937.37	Картометрический метод	5.0	Закрепление отсутствует
10729	477778.99	2372913.56	Картометрический метод	5.0	Закрепление отсутствует
10730	477767.37	2372916.99	Картометрический метод	5.0	Закрепление отсутствует
10731	477764.82	2372917.75	Картометрический метод	5.0	Закрепление отсутствует
10732	477772.12	2372906.95	Картометрический метод	5.0	Закрепление отсутствует
10729	477778.99	2372913.56	Картометрический метод	5.0	Закрепление отсутствует
10733	477807.32	2372803.34	Картометрический метод	5.0	Закрепление отсутствует
10734	477820.63	2372803.69	Картометрический метод	5.0	Закрепление отсутствует

2. Сведения о характерных точках границ объекта

Обозначение характерных точек границ	Координаты, м		Метод определения координат характерной точки	Средняя квадратическая погрешность положения характерной точки (Mt), м	Описание обозначения точки на местности (при наличии)
	X	Y			
1	2	3	4	5	6
10735	477821.08	2372803.70	Картометрический метод	5.0	Закрепление отсутствует
10736	477821.94	2372804.26	Картометрический метод	5.0	Закрепление отсутствует
10737	477822.15	2372804.53	Картометрический метод	5.0	Закрепление отсутствует
10738	477840.11	2372828.22	Картометрический метод	5.0	Закрепление отсутствует
10739	477836.34	2372852.85	Картометрический метод	5.0	Закрепление отсутствует
10740	477831.83	2372852.41	Картометрический метод	5.0	Закрепление отсутствует
10741	477826.47	2372852.37	Картометрический метод	5.0	Закрепление отсутствует
10742	477806.27	2372854.05	Картометрический метод	5.0	Закрепление отсутствует
10743	477784.49	2372855.30	Картометрический метод	5.0	Закрепление отсутствует
10744	477778.50	2372855.17	Картометрический метод	5.0	Закрепление отсутствует
10745	477773.15	2372853.73	Картометрический метод	5.0	Закрепление отсутствует
10746	477768.63	2372852.45	Картометрический метод	5.0	Закрепление отсутствует
10747	477754.08	2372850.78	Картометрический метод	5.0	Закрепление отсутствует
10748	477748.73	2372851.08	Картометрический метод	5.0	Закрепление отсутствует
10749	477730.80	2372855.01	Картометрический метод	5.0	Закрепление отсутствует
10750	477731.35	2372854.54	Картометрический метод	5.0	Закрепление отсутствует
10751	477736.10	2372848.77	Картометрический метод	5.0	Закрепление отсутствует
10752	477739.33	2372849.18	Картометрический метод	5.0	Закрепление отсутствует
10753	477746.05	2372838.48	Картометрический метод	5.0	Закрепление отсутствует
10754	477757.50	2372836.29	Картометрический метод	5.0	Закрепление отсутствует
10755	477768.17	2372836.51	Картометрический метод	5.0	Закрепление отсутствует
10756	477781.04	2372835.74	Картометрический метод	5.0	Закрепление отсутствует
10757	477787.90	2372816.14	Картометрический метод	5.0	Закрепление отсутствует
10733	477807.32	2372803.34	Картометрический метод	5.0	Закрепление отсутствует
10758	477960.41	2372455.47	Картометрический метод	5.0	Закрепление отсутствует

2. Сведения о характерных точках границ объекта

Обозначение характерных точек границ	Координаты, м		Метод определения координат характерной точки	Средняя квадратическая погрешность положения характерной точки (Mt), м	Описание обозначения точки на местности (при наличии)
	X	Y			
1	2	3	4	5	6
10759	477956.53	2372491.73	Картометрический метод	5.0	Закрепление отсутствует
10760	477967.95	2372508.60	Картометрический метод	5.0	Закрепление отсутствует
10761	477976.64	2372523.74	Картометрический метод	5.0	Закрепление отсутствует
10762	477991.11	2372548.35	Картометрический метод	5.0	Закрепление отсутствует
10763	477981.92	2372554.46	Картометрический метод	5.0	Закрепление отсутствует
10764	477963.05	2372586.96	Картометрический метод	5.0	Закрепление отсутствует
10765	477955.11	2372600.61	Картометрический метод	5.0	Закрепление отсутствует
10766	477946.17	2372596.19	Картометрический метод	5.0	Закрепление отсутствует
10767	477945.20	2372587.18	Картометрический метод	5.0	Закрепление отсутствует
10768	477942.98	2372577.59	Картометрический метод	5.0	Закрепление отсутствует
10769	477932.82	2372566.83	Картометрический метод	5.0	Закрепление отсутствует
10770	477933.01	2372564.36	Картометрический метод	5.0	Закрепление отсутствует
10771	477927.20	2372560.87	Картометрический метод	5.0	Закрепление отсутствует
10772	477876.93	2372507.65	Картометрический метод	5.0	Закрепление отсутствует
10758	477960.41	2372455.47	Картометрический метод	5.0	Закрепление отсутствует
10773	479830.26	2374370.56	Картометрический метод	5.0	Закрепление отсутствует
10774	479860.05	2374331.90	Картометрический метод	5.0	Закрепление отсутствует
10775	479899.58	2374364.74	Картометрический метод	5.0	Закрепление отсутствует
10776	479927.89	2374386.83	Картометрический метод	5.0	Закрепление отсутствует
10777	479928.93	2374387.65	Картометрический метод	5.0	Закрепление отсутствует
10778	479945.44	2374400.21	Картометрический метод	5.0	Закрепление отсутствует
10779	479962.29	2374413.01	Картометрический метод	5.0	Закрепление отсутствует
10780	479964.18	2374414.16	Картометрический метод	5.0	Закрепление отсутствует
10781	479964.54	2374414.38	Картометрический метод	5.0	Закрепление отсутствует
10782	479987.62	2374432.49	Картометрический метод	5.0	Закрепление отсутствует

2. Сведения о характерных точках границ объекта

Обозначение характерных точек границ	Координаты, м		Метод определения координат характерной точки	Средняя квадратическая погрешность положения характерной точки (Mt), м	Описание обозначения точки на местности (при наличии)
	X	Y			
1	2	3	4	5	6
10783	479992.66	2374436.44	Картометрический метод	5.0	Закрепление отсутствует
10784	479999.46	2374442.52	Картометрический метод	5.0	Закрепление отсутствует
10785	480005.13	2374445.89	Картометрический метод	5.0	Закрепление отсутствует
10786	480011.97	2374449.81	Картометрический метод	5.0	Закрепление отсутствует
10787	480018.25	2374450.80	Картометрический метод	5.0	Закрепление отсутствует
10788	480018.99	2374450.73	Картометрический метод	5.0	Закрепление отсутствует
10789	480020.88	2374458.49	Картометрический метод	5.0	Закрепление отсутствует
10790	480036.80	2374500.83	Картометрический метод	5.0	Закрепление отсутствует
10791	480046.87	2374524.13	Картометрический метод	5.0	Закрепление отсутствует
10792	480038.34	2374530.25	Картометрический метод	5.0	Закрепление отсутствует
10793	480001.03	2374549.65	Картометрический метод	5.0	Закрепление отсутствует
10794	479999.90	2374550.10	Картометрический метод	5.0	Закрепление отсутствует
10795	479988.42	2374529.66	Картометрический метод	5.0	Закрепление отсутствует
10796	479986.70	2374527.15	Картометрический метод	5.0	Закрепление отсутствует
10797	479976.89	2374501.13	Картометрический метод	5.0	Закрепление отсутствует
10798	479946.63	2374461.71	Картометрический метод	5.0	Закрепление отсутствует
10799	479941.97	2374457.80	Картометрический метод	5.0	Закрепление отсутствует
10800	479906.43	2374427.97	Картометрический метод	5.0	Закрепление отсутствует
10801	479884.86	2374404.99	Картометрический метод	5.0	Закрепление отсутствует
10802	479878.29	2374401.17	Картометрический метод	5.0	Закрепление отсутствует
10803	479877.26	2374400.27	Картометрический метод	5.0	Закрепление отсутствует
10804	479860.23	2374382.63	Картометрический метод	5.0	Закрепление отсутствует
10805	479859.19	2374381.80	Картометрический метод	5.0	Закрепление отсутствует
10773	479830.26	2374370.56	Картометрический метод	5.0	Закрепление отсутствует
10806	480145.91	2374803.07	Картометрический метод	5.0	Закрепление отсутствует

2. Сведения о характерных точках границ объекта

Обозначение характерных точек границ	Координаты, м		Метод определения координат характерной точки	Средняя квадратическая погрешность положения характерной точки (Mt), м	Описание обозначения точки на местности (при наличии)
	X	Y			
1	2	3	4	5	6
10807	480139.15	2374811.30	Картометрический метод	5.0	Закрепление отсутствует
10808	480137.05	2374812.16	Картометрический метод	5.0	Закрепление отсутствует
10809	480135.25	2374808.49	Картометрический метод	5.0	Закрепление отсутствует
10810	480142.41	2374803.84	Картометрический метод	5.0	Закрепление отсутствует
10811	480144.87	2374802.24	Картометрический метод	5.0	Закрепление отсутствует
10806	480145.91	2374803.07	Картометрический метод	5.0	Закрепление отсутствует
10812	480243.32	2374806.66	Картометрический метод	5.0	Закрепление отсутствует
10813	480242.89	2374807.88	Картометрический метод	5.0	Закрепление отсутствует
10814	480238.96	2374822.53	Картометрический метод	5.0	Закрепление отсутствует
10815	480227.12	2374851.56	Картометрический метод	5.0	Закрепление отсутствует
10816	480203.52	2374880.72	Картометрический метод	5.0	Закрепление отсутствует
10817	480201.13	2374884.55	Картометрический метод	5.0	Закрепление отсутствует
10818	480176.29	2374918.02	Картометрический метод	5.0	Закрепление отсутствует
10819	480175.66	2374917.68	Картометрический метод	5.0	Закрепление отсутствует
10820	480170.44	2374925.48	Картометрический метод	5.0	Закрепление отсутствует
10821	480162.77	2374935.34	Картометрический метод	5.0	Закрепление отсутствует
10822	480157.69	2374945.18	Картометрический метод	5.0	Закрепление отсутствует
10823	480153.92	2374898.02	Картометрический метод	5.0	Закрепление отсутствует
10824	480143.24	2374847.60	Картометрический метод	5.0	Закрепление отсутствует
10825	480140.45	2374827.44	Картометрический метод	5.0	Закрепление отсутствует
10826	480134.51	2374828.26	Картометрический метод	5.0	Закрепление отсутствует
10827	480137.40	2374848.09	Картометрический метод	5.0	Закрепление отсутствует
10828	480147.97	2374898.87	Картометрический метод	5.0	Закрепление отсутствует
10829	480151.84	2374947.25	Картометрический метод	5.0	Закрепление отсутствует
10830	480153.29	2374952.98	Картометрический метод	5.0	Закрепление отсутствует

2. Сведения о характерных точках границ объекта

Обозначение характерных точек границ	Координаты, м		Метод определения координат характерной точки	Средняя квадратическая погрешность положения характерной точки (Mt), м	Описание обозначения точки на местности (при наличии)
	X	Y			
1	2	3	4	5	6
10831	480151.11	2374956.99	Картометрический метод	5.0	Закрепление отсутствует
10832	480148.78	2374964.08	Картометрический метод	5.0	Закрепление отсутствует
10833	480143.11	2374981.66	Картометрический метод	5.0	Закрепление отсутствует
10834	480141.75	2374988.38	Картометрический метод	5.0	Закрепление отсутствует
10835	480140.73	2375003.53	Картометрический метод	5.0	Закрепление отсутствует
10836	480142.58	2375030.67	Картометрический метод	5.0	Закрепление отсутствует
10837	480143.09	2375032.57	Картометрический метод	5.0	Закрепление отсутствует
10838	480159.60	2375074.06	Картометрический метод	5.0	Закрепление отсутствует
10839	480162.49	2375084.17	Картометрический метод	5.0	Закрепление отсутствует
10840	480163.29	2375086.49	Картометрический метод	5.0	Закрепление отсутствует
10841	480166.57	2375093.40	Картометрический метод	5.0	Закрепление отсутствует
10842	480170.58	2375100.36	Картометрический метод	5.0	Закрепление отсутствует
10843	480171.46	2375101.51	Картометрический метод	5.0	Закрепление отсутствует
10844	480170.10	2375105.03	Картометрический метод	5.0	Закрепление отсутствует
10845	480168.08	2375110.68	Картометрический метод	5.0	Закрепление отсутствует
10846	480166.60	2375115.98	Картометрический метод	5.0	Закрепление отсутствует
10847	480163.94	2375122.87	Картометрический метод	5.0	Закрепление отсутствует
10848	480158.23	2375139.41	Картометрический метод	5.0	Закрепление отсутствует
10849	480148.31	2375168.85	Картометрический метод	5.0	Закрепление отсутствует
10850	480142.46	2375188.39	Картометрический метод	5.0	Закрепление отсутствует
10851	480133.51	2375213.71	Картометрический метод	5.0	Закрепление отсутствует
10852	480129.03	2375225.44	Картометрический метод	5.0	Закрепление отсутствует
10853	480122.86	2375242.25	Картометрический метод	5.0	Закрепление отсутствует
10854	480116.69	2375257.14	Картометрический метод	5.0	Закрепление отсутствует
10855	480096.89	2375255.91	Картометрический метод	5.0	Закрепление отсутствует

2. Сведения о характерных точках границ объекта

Обозначение характерных точек границ	Координаты, м		Метод определения координат характерной точки	Средняя квадратическая погрешность положения характерной точки (Mt), м	Описание обозначения точки на местности (при наличии)
	X	Y			
1	2	3	4	5	6
10856	480080.93	2375259.11	Картометрический метод	5.0	Закрепление отсутствует
10857	480096.83	2375237.67	Картометрический метод	5.0	Закрепление отсутствует
10858	480093.90	2375208.49	Картометрический метод	5.0	Закрепление отсутствует
10859	480112.82	2375160.05	Картометрический метод	5.0	Закрепление отсутствует
10860	480119.93	2375087.09	Картометрический метод	5.0	Закрепление отсутствует
10861	480129.37	2375061.85	Картометрический метод	5.0	Закрепление отсутствует
10862	480130.11	2375050.13	Картометрический метод	5.0	Закрепление отсутствует
10863	480130.21	2375032.60	Картометрический метод	5.0	Закрепление отсутствует
10864	480130.59	2375024.29	Картометрический метод	5.0	Закрепление отсутствует
10865	480124.00	2375024.83	Картометрический метод	5.0	Закрепление отсутствует
10866	480121.44	2374958.50	Картометрический метод	5.0	Закрепление отсутствует
10867	480114.33	2374908.33	Картометрический метод	5.0	Закрепление отсутствует
10868	480112.23	2374885.43	Картометрический метод	5.0	Закрепление отсутствует
10869	480111.77	2374880.38	Картометрический метод	5.0	Закрепление отсутствует
10870	480111.51	2374877.52	Картометрический метод	5.0	Закрепление отсутствует
10871	480107.57	2374834.45	Картометрический метод	5.0	Закрепление отсутствует
10872	480108.24	2374824.31	Картометрический метод	5.0	Закрепление отсутствует
10873	480139.16	2374811.31	Картометрический метод	5.0	Закрепление отсутствует
10874	480145.93	2374803.09	Картометрический метод	5.0	Закрепление отсутствует
10875	480162.33	2374795.13	Картометрический метод	5.0	Закрепление отсутствует
10876	480178.25	2374812.00	Картометрический метод	5.0	Закрепление отсутствует
10877	480185.43	2374811.27	Картометрический метод	5.0	Закрепление отсутствует
10878	480185.33	2374808.93	Картометрический метод	5.0	Закрепление отсутствует
10879	480195.07	2374809.41	Картометрический метод	5.0	Закрепление отсутствует
10880	480205.27	2374791.86	Картометрический метод	5.0	Закрепление отсутствует

2. Сведения о характерных точках границ объекта

Обозначение характерных точек границ	Координаты, м		Метод определения координат характерной точки	Средняя квадратическая погрешность положения характерной точки (Mt), м	Описание обозначения точки на местности (при наличии)
	X	Y			
1	2	3	4	5	6
10881	480213.06	2374787.34	Картометрический метод	5.0	Закрепление отсутствует
10882	480223.99	2374784.81	Картометрический метод	5.0	Закрепление отсутствует
10883	480230.68	2374789.49	Картометрический метод	5.0	Закрепление отсутствует
10812	480243.32	2374806.66	Картометрический метод	5.0	Закрепление отсутствует
10884	480141.47	2375435.18	Картометрический метод	5.0	Закрепление отсутствует
10885	480140.09	2375434.81	Картометрический метод	5.0	Закрепление отсутствует
10886	480131.14	2375454.52	Картометрический метод	5.0	Закрепление отсутствует
10887	480122.38	2375477.07	Картометрический метод	5.0	Закрепление отсутствует
10888	480122.24	2375489.32	Картометрический метод	5.0	Закрепление отсутствует
10889	480096.02	2375483.43	Картометрический метод	5.0	Закрепление отсутствует
10890	480092.04	2375491.69	Картометрический метод	5.0	Закрепление отсутствует
10891	480091.53	2375493.94	Картометрический метод	5.0	Закрепление отсутствует
10892	480087.72	2375504.62	Картометрический метод	5.0	Закрепление отсутствует
10893	480080.58	2375507.78	Картометрический метод	5.0	Закрепление отсутствует
10894	480073.56	2375504.82	Картометрический метод	5.0	Закрепление отсутствует
10895	480071.56	2375508.42	Картометрический метод	5.0	Закрепление отсутствует
10896	480057.28	2375509.42	Картометрический метод	5.0	Закрепление отсутствует
10897	480051.70	2375516.78	Картометрический метод	5.0	Закрепление отсутствует
10898	480023.19	2375554.06	Картометрический метод	5.0	Закрепление отсутствует
10899	480016.91	2375547.59	Картометрический метод	5.0	Закрепление отсутствует
10900	479989.91	2375539.88	Картометрический метод	5.0	Закрепление отсутствует
10901	480015.85	2375493.18	Картометрический метод	5.0	Закрепление отсутствует
10902	480035.70	2375454.33	Картометрический метод	5.0	Закрепление отсутствует
10903	480042.53	2375441.02	Картометрический метод	5.0	Закрепление отсутствует
10904	480062.34	2375404.43	Картометрический метод	5.0	Закрепление отсутствует

2. Сведения о характерных точках границ объекта

Обозначение характерных точек границ	Координаты, м		Метод определения координат характерной точки	Средняя квадратическая погрешность положения характерной точки (Mt), м	Описание обозначения точки на местности (при наличии)
	X	Y			
1	2	3	4	5	6
10905	480063.65	2375405.01	Картометрический метод	5.0	Закрепление отсутствует
10906	480078.82	2375378.47	Картометрический метод	5.0	Закрепление отсутствует
10907	480084.48	2375367.75	Картометрический метод	5.0	Закрепление отсутствует
10908	480088.43	2375369.89	Картометрический метод	5.0	Закрепление отсутствует
10909	480090.11	2375366.27	Картометрический метод	5.0	Закрепление отсутствует
10910	480086.34	2375364.23	Картометрический метод	5.0	Закрепление отсутствует
10911	480099.19	2375339.88	Картометрический метод	5.0	Закрепление отсутствует
10912	480112.95	2375306.81	Картометрический метод	5.0	Закрепление отсутствует
10913	480122.63	2375284.22	Картометрический метод	5.0	Закрепление отсутствует
10914	480123.71	2375283.73	Картометрический метод	5.0	Закрепление отсутствует
10915	480141.12	2375283.63	Картометрический метод	5.0	Закрепление отсутствует
10916	480144.98	2375289.58	Картометрический метод	5.0	Закрепление отсутствует
10917	480157.27	2375300.80	Картометрический метод	5.0	Закрепление отсутствует
10918	480165.49	2375308.26	Картометрический метод	5.0	Закрепление отсутствует
10919	480149.01	2375329.26	Картометрический метод	5.0	Закрепление отсутствует
10920	480174.39	2375345.12	Картометрический метод	5.0	Закрепление отсутствует
10921	480175.47	2375345.98	Картометрический метод	5.0	Закрепление отсутствует
10922	480172.44	2375351.83	Картометрический метод	5.0	Закрепление отсутствует
10923	480169.65	2375361.48	Картометрический метод	5.0	Закрепление отсутствует
10924	480164.97	2375377.66	Картометрический метод	5.0	Закрепление отсутствует
10925	480152.74	2375403.45	Картометрический метод	5.0	Закрепление отсутствует
10884	480141.47	2375435.18	Картометрический метод	5.0	Закрепление отсутствует
10926	479976.98	2375738.67	Картометрический метод	5.0	Закрепление отсутствует
10927	479985.69	2375721.41	Картометрический метод	5.0	Закрепление отсутствует
10928	479994.28	2375665.93	Картометрический метод	5.0	Закрепление отсутствует

2. Сведения о характерных точках границ объекта

Обозначение характерных точек границ	Координаты, м		Метод определения координат характерной точки	Средняя квадратическая погрешность положения характерной точки (Mt), м	Описание обозначения точки на местности (при наличии)
	X	Y			
1	2	3	4	5	6
10929	480010.21	2375643.99	Картометрический метод	5.0	Закрепление отсутствует
10930	480011.49	2375681.23	Картометрический метод	5.0	Закрепление отсутствует
10931	479998.79	2375710.36	Картометрический метод	5.0	Закрепление отсутствует
10926	479976.98	2375738.67	Картометрический метод	5.0	Закрепление отсутствует
10932	480122.16	2375489.35	Картометрический метод	5.0	Закрепление отсутствует
10933	480087.78	2375504.59	Картометрический метод	5.0	Закрепление отсутствует
10934	480091.58	2375493.95	Картометрический метод	5.0	Закрепление отсутствует
10935	480092.09	2375491.71	Картометрический метод	5.0	Закрепление отсутствует
10936	480096.05	2375483.49	Картометрический метод	5.0	Закрепление отсутствует
10932	480122.16	2375489.35	Картометрический метод	5.0	Закрепление отсутствует
10937	480271.23	2375083.31	Картометрический метод	5.0	Закрепление отсутствует
10938	480268.50	2375090.54	Картометрический метод	5.0	Закрепление отсутствует
10939	480271.66	2375091.70	Картометрический метод	5.0	Закрепление отсутствует
10940	480267.40	2375118.21	Картометрический метод	5.0	Закрепление отсутствует
10941	480255.14	2375117.40	Картометрический метод	5.0	Закрепление отсутствует
10942	480233.56	2375116.46	Картометрический метод	5.0	Закрепление отсутствует
10943	480221.22	2375115.13	Картометрический метод	5.0	Закрепление отсутствует
10944	480210.52	2375114.32	Картометрический метод	5.0	Закрепление отсутствует
10945	480205.08	2375114.28	Картометрический метод	5.0	Закрепление отсутствует
10946	480191.58	2375114.96	Картометрический метод	5.0	Закрепление отсутствует
10947	480197.24	2375148.80	Картометрический метод	5.0	Закрепление отсутствует
10948	480197.08	2375150.35	Картометрический метод	5.0	Закрепление отсутствует
10949	480196.89	2375151.93	Картометрический метод	5.0	Закрепление отсутствует
10950	480191.18	2375150.94	Картометрический метод	5.0	Закрепление отсутствует
10951	480190.26	2375156.27	Картометрический метод	5.0	Закрепление отсутствует

2. Сведения о характерных точках границ объекта

Обозначение характерных точек границ	Координаты, м		Метод определения координат характерной точки	Средняя квадратическая погрешность положения характерной точки (Mt), м	Описание обозначения точки на местности (при наличии)
	X	Y			
1	2	3	4	5	6
10952	480189.28	2375162.87	Картометрический метод	5.0	Закрепление отсутствует
10953	480188.70	2375166.91	Картометрический метод	5.0	Закрепление отсутствует
10954	480187.46	2375174.24	Картометрический метод	5.0	Закрепление отсутствует
10955	480191.05	2375174.66	Картометрический метод	5.0	Закрепление отсутствует
10956	480212.95	2375178.00	Картометрический метод	5.0	Закрепление отсутствует
10957	480218.98	2375179.34	Картометрический метод	5.0	Закрепление отсутствует
10958	480221.98	2375179.69	Картометрический метод	5.0	Закрепление отсутствует
10959	480223.22	2375182.41	Картометрический метод	5.0	Закрепление отсутствует
10960	480226.21	2375183.27	Картометрический метод	5.0	Закрепление отсутствует
10961	480238.70	2375186.52	Картометрический метод	5.0	Закрепление отсутствует
10962	480256.48	2375191.53	Картометрический метод	5.0	Закрепление отсутствует
10963	480259.32	2375192.43	Картометрический метод	5.0	Закрепление отсутствует
10964	480259.44	2375192.47	Картометрический метод	5.0	Закрепление отсутствует
10965	480259.26	2375193.12	Картометрический метод	5.0	Закрепление отсутствует
10966	480262.27	2375194.01	Картометрический метод	5.0	Закрепление отсутствует
10967	480269.75	2375196.58	Картометрический метод	5.0	Закрепление отсутствует
10968	480287.62	2375202.73	Картометрический метод	5.0	Закрепление отсутствует
10969	480270.87	2375234.80	Картометрический метод	5.0	Закрепление отсутствует
10970	480252.87	2375260.86	Картометрический метод	5.0	Закрепление отсутствует
10971	480253.61	2375261.20	Картометрический метод	5.0	Закрепление отсутствует
10972	480250.86	2375266.13	Картометрический метод	5.0	Закрепление отсутствует
10973	480238.08	2375290.80	Картометрический метод	5.0	Закрепление отсутствует
10974	480229.64	2375305.35	Картометрический метод	5.0	Закрепление отсутствует
10975	480216.25	2375325.71	Картометрический метод	5.0	Закрепление отсутствует
10976	480212.87	2375329.12	Картометрический метод	5.0	Закрепление отсутствует

2. Сведения о характерных точках границ объекта

Обозначение характерных точек границ	Координаты, м		Метод определения координат характерной точки	Средняя квадратическая погрешность положения характерной точки (Mt), м	Описание обозначения точки на местности (при наличии)
	X	Y			
1	2	3	4	5	6
10977	480208.78	2375330.01	Картометрический метод	5.0	Закрепление отсутствует
10978	480204.60	2375328.53	Картометрический метод	5.0	Закрепление отсутствует
10979	480188.44	2375319.34	Картометрический метод	5.0	Закрепление отсутствует
10980	480185.32	2375316.89	Картометрический метод	5.0	Закрепление отсутствует
10981	480182.84	2375323.42	Картометрический метод	5.0	Закрепление отсутствует
10982	480168.03	2375305.02	Картометрический метод	5.0	Закрепление отсутствует
10983	480169.07	2375303.41	Картометрический метод	5.0	Закрепление отсутствует
10984	480161.30	2375296.37	Картометрический метод	5.0	Закрепление отсутствует
10985	480149.58	2375285.72	Картометрический метод	5.0	Закрепление отсутствует
10986	480146.17	2375280.40	Картометрический метод	5.0	Закрепление отсутствует
10987	480152.18	2375265.73	Картометрический метод	5.0	Закрепление отсутствует
10988	480163.23	2375237.61	Картометрический метод	5.0	Закрепление отсутствует
10989	480169.70	2375216.27	Картометрический метод	5.0	Закрепление отсутствует
10990	480174.99	2375203.78	Картометрический метод	5.0	Закрепление отсутствует
10991	480178.48	2375192.62	Картометрический метод	5.0	Закрепление отсутствует
10992	480183.91	2375168.87	Картометрический метод	5.0	Закрепление отсутствует
10993	480188.24	2375127.28	Картометрический метод	5.0	Закрепление отсутствует
10994	480185.74	2375106.89	Картометрический метод	5.0	Закрепление отсутствует
10995	480188.13	2375101.26	Картометрический метод	5.0	Закрепление отсутствует
10996	480194.42	2375091.88	Картометрический метод	5.0	Закрепление отсутствует
10997	480202.72	2375079.97	Картометрический метод	5.0	Закрепление отсутствует
10998	480211.15	2375072.17	Картометрический метод	5.0	Закрепление отсутствует
10999	480211.25	2375070.10	Картометрический метод	5.0	Закрепление отсутствует
11000	480211.92	2375066.36	Картометрический метод	5.0	Закрепление отсутствует
11001	480213.79	2375063.64	Картометрический метод	5.0	Закрепление отсутствует

2. Сведения о характерных точках границ объекта

Обозначение характерных точек границ	Координаты, м		Метод определения координат характерной точки	Средняя квадратическая погрешность положения характерной точки (Mt), м	Описание обозначения точки на местности (при наличии)
	X	Y			
1	2	3	4	5	6
11002	480220.42	2375056.45	Картометрический метод	5.0	Закрепление отсутствует
11003	480224.62	2375056.22	Картометрический метод	5.0	Закрепление отсутствует
11004	480230.82	2375049.08	Картометрический метод	5.0	Закрепление отсутствует
11005	480244.07	2375047.19	Картометрический метод	5.0	Закрепление отсутствует
11006	480251.47	2375049.36	Картометрический метод	5.0	Закрепление отсутствует
11007	480259.57	2375054.34	Картометрический метод	5.0	Закрепление отсутствует
11008	480271.26	2375073.27	Картометрический метод	5.0	Закрепление отсутствует
11009	480271.08	2375078.76	Картометрический метод	5.0	Закрепление отсутствует
10937	480271.23	2375083.31	Картометрический метод	5.0	Закрепление отсутствует
11010	479857.97	2375749.23	Картометрический метод	5.0	Закрепление отсутствует
11011	479891.03	2375766.92	Картометрический метод	5.0	Закрепление отсутствует
11012	479875.12	2375793.24	Картометрический метод	5.0	Закрепление отсутствует
11013	479885.66	2375798.56	Картометрический метод	5.0	Закрепление отсутствует
11014	479880.95	2375808.63	Картометрический метод	5.0	Закрепление отсутствует
11015	479893.39	2375816.00	Картометрический метод	5.0	Закрепление отсутствует
11016	479895.30	2375812.89	Картометрический метод	5.0	Закрепление отсутствует
11017	479917.89	2375830.20	Картометрический метод	5.0	Закрепление отсутствует
11018	479910.32	2375842.35	Картометрический метод	5.0	Закрепление отсутствует
11019	479901.58	2375842.55	Картометрический метод	5.0	Закрепление отсутствует
11020	479874.64	2375868.92	Картометрический метод	5.0	Закрепление отсутствует
11021	479868.11	2375872.98	Картометрический метод	5.0	Закрепление отсутствует
11022	479824.56	2375881.92	Картометрический метод	5.0	Закрепление отсутствует
11023	479823.03	2375882.93	Картометрический метод	5.0	Закрепление отсутствует
11024	479798.55	2375911.26	Картометрический метод	5.0	Закрепление отсутствует
11025	479785.50	2375925.55	Картометрический метод	5.0	Закрепление отсутствует

2. Сведения о характерных точках границ объекта

Обозначение характерных точек границ	Координаты, м		Метод определения координат характерной точки	Средняя квадратическая погрешность положения характерной точки (Mt), м	Описание обозначения точки на местности (при наличии)
	X	Y			
1	2	3	4	5	6
11026	479783.34	2375931.50	Картометрический метод	5.0	Закрепление отсутствует
11027	479775.56	2375948.25	Картометрический метод	5.0	Закрепление отсутствует
11028	479772.91	2375960.07	Картометрический метод	5.0	Закрепление отсутствует
11029	479768.74	2375967.59	Картометрический метод	5.0	Закрепление отсутствует
11030	479766.00	2375969.27	Картометрический метод	5.0	Закрепление отсутствует
11031	479754.44	2375976.36	Картометрический метод	5.0	Закрепление отсутствует
11032	479743.81	2375980.90	Картометрический метод	5.0	Закрепление отсутствует
11033	479731.39	2375982.30	Картометрический метод	5.0	Закрепление отсутствует
11034	479728.37	2375978.94	Картометрический метод	5.0	Закрепление отсутствует
11035	479720.73	2375981.86	Картометрический метод	5.0	Закрепление отсутствует
11036	479684.00	2375999.64	Картометрический метод	5.0	Закрепление отсутствует
11037	479667.26	2376008.04	Картометрический метод	5.0	Закрепление отсутствует
11038	479659.63	2376018.07	Картометрический метод	5.0	Закрепление отсутствует
11039	479653.13	2376013.49	Картометрический метод	5.0	Закрепление отсутствует
11040	479649.85	2376014.42	Картометрический метод	5.0	Закрепление отсутствует
11041	479642.22	2376010.75	Картометрический метод	5.0	Закрепление отсутствует
11042	479634.20	2376001.30	Картометрический метод	5.0	Закрепление отсутствует
11043	479637.33	2375998.63	Картометрический метод	5.0	Закрепление отсутствует
11044	479634.26	2375994.90	Картометрический метод	5.0	Закрепление отсутствует
11045	479631.90	2375991.73	Картометрический метод	5.0	Закрепление отсутствует
11046	479630.39	2375990.04	Картометрический метод	5.0	Закрепление отсутствует
11047	479628.18	2375987.05	Картометрический метод	5.0	Закрепление отсутствует
11048	479629.74	2375985.92	Картометрический метод	5.0	Закрепление отсутствует
11049	479625.09	2375980.50	Картометрический метод	5.0	Закрепление отсутствует
11050	479624.05	2375978.37	Картометрический метод	5.0	Закрепление отсутствует

2. Сведения о характерных точках границ объекта

Обозначение характерных точек границ	Координаты, м		Метод определения координат характерной точки	Средняя квадратическая погрешность положения характерной точки (Mt), м	Описание обозначения точки на местности (при наличии)
	X	Y			
1	2	3	4	5	6
11051	479626.98	2375976.38	Картометрический метод	5.0	Закрепление отсутствует
11052	479638.05	2375969.11	Картометрический метод	5.0	Закрепление отсутствует
11053	479650.31	2375958.33	Картометрический метод	5.0	Закрепление отсутствует
11054	479652.78	2375956.57	Картометрический метод	5.0	Закрепление отсутствует
11055	479654.37	2375958.40	Картометрический метод	5.0	Закрепление отсутствует
11056	479659.68	2375954.91	Картометрический метод	5.0	Закрепление отсутствует
11057	479673.38	2375943.04	Картометрический метод	5.0	Закрепление отсутствует
11058	479685.67	2375931.44	Картометрический метод	5.0	Закрепление отсутствует
11059	479682.46	2375927.90	Картометрический метод	5.0	Закрепление отсутствует
11060	479701.24	2375910.39	Картометрический метод	5.0	Закрепление отсутствует
11061	479704.86	2375913.72	Картометрический метод	5.0	Закрепление отсутствует
11062	479724.60	2375895.51	Картометрический метод	5.0	Закрепление отсутствует
11063	479743.94	2375876.86	Картометрический метод	5.0	Закрепление отсутствует
11064	479741.70	2375874.26	Картометрический метод	5.0	Закрепление отсутствует
11065	479757.58	2375859.37	Картометрический метод	5.0	Закрепление отсутствует
11066	479759.31	2375861.63	Картометрический метод	5.0	Закрепление отсутствует
11067	479785.13	2375833.80	Картометрический метод	5.0	Закрепление отсутствует
11068	479808.68	2375809.85	Картометрический метод	5.0	Закрепление отсутствует
11069	479835.97	2375781.42	Картометрический метод	5.0	Закрепление отсутствует
11010	479857.97	2375749.23	Картометрический метод	5.0	Закрепление отсутствует
11070	480017.05	2375634.50	Картометрический метод	5.0	Закрепление отсутствует
11071	479994.23	2375665.91	Картометрический метод	5.0	Закрепление отсутствует
11072	479985.64	2375721.39	Картометрический метод	5.0	Закрепление отсутствует
11073	479976.82	2375738.88	Картометрический метод	5.0	Закрепление отсутствует
11074	479970.67	2375751.08	Картометрический метод	5.0	Закрепление отсутствует

2. Сведения о характерных точках границ объекта

Обозначение характерных точек границ	Координаты, м		Метод определения координат характерной точки	Средняя квадратическая погрешность положения характерной точки (Mt), м	Описание обозначения точки на местности (при наличии)
	X	Y			
1	2	3	4	5	6
11075	479948.70	2375783.35	Картометрический метод	5.0	Закрепление отсутствует
11076	479926.42	2375800.93	Картометрический метод	5.0	Закрепление отсутствует
11077	479916.04	2375796.32	Картометрический метод	5.0	Закрепление отсутствует
11078	479909.16	2375791.73	Картометрический метод	5.0	Закрепление отсутствует
11079	479926.21	2375763.50	Картометрический метод	5.0	Закрепление отсутствует
11080	479911.22	2375754.47	Картометрический метод	5.0	Закрепление отсутствует
11081	479904.80	2375751.42	Картометрический метод	5.0	Закрепление отсутствует
11082	479892.30	2375744.44	Картометрический метод	5.0	Закрепление отсутствует
11083	479887.86	2375742.23	Картометрический метод	5.0	Закрепление отсутствует
11084	479869.26	2375731.40	Картометрический метод	5.0	Закрепление отсутствует
11085	479880.69	2375713.19	Картометрический метод	5.0	Закрепление отсутствует
11086	479878.61	2375712.20	Картометрический метод	5.0	Закрепление отсутствует
11087	479878.04	2375711.51	Картометрический метод	5.0	Закрепление отсутствует
11088	479886.70	2375697.96	Картометрический метод	5.0	Закрепление отсутствует
11089	479888.56	2375695.07	Картометрический метод	5.0	Закрепление отсутствует
11090	479900.70	2375676.31	Картометрический метод	5.0	Закрепление отсутствует
11091	479902.94	2375677.93	Картометрический метод	5.0	Закрепление отсутствует
11092	479933.59	2375629.37	Картометрический метод	5.0	Закрепление отсутствует
11093	479934.09	2375628.58	Картометрический метод	5.0	Закрепление отсутствует
11094	479950.76	2375641.51	Картометрический метод	5.0	Закрепление отсутствует
11095	479960.42	2375648.18	Картометрический метод	5.0	Закрепление отсутствует
11096	479959.26	2375650.03	Картометрический метод	5.0	Закрепление отсутствует
11097	479964.86	2375653.06	Картометрический метод	5.0	Закрепление отсутствует
11098	479971.24	2375656.51	Картометрический метод	5.0	Закрепление отсутствует
11099	479972.74	2375653.73	Картометрический метод	5.0	Закрепление отсутствует

2. Сведения о характерных точках границ объекта

Обозначение характерных точек границ	Координаты, м		Метод определения координат характерной точки	Средняя квадратическая погрешность положения характерной точки (Mt), м	Описание обозначения точки на местности (при наличии)
	X	Y			
1	2	3	4	5	6
11100	479977.65	2375656.47	Картометрический метод	5.0	Закрепление отсутствует
11101	479991.93	2375663.04	Картометрический метод	5.0	Закрепление отсутствует
11102	480010.71	2375632.14	Картометрический метод	5.0	Закрепление отсутствует
11103	480005.68	2375628.29	Картометрический метод	5.0	Закрепление отсутствует
11104	479995.58	2375623.05	Картометрический метод	5.0	Закрепление отсутствует
11105	479991.49	2375621.34	Картометрический метод	5.0	Закрепление отсутствует
11106	479979.74	2375616.02	Картометрический метод	5.0	Закрепление отсутствует
11107	479975.63	2375615.86	Картометрический метод	5.0	Закрепление отсутствует
11108	479949.28	2375600.05	Картометрический метод	5.0	Закрепление отсутствует
11109	479970.48	2375567.02	Картометрический метод	5.0	Закрепление отсутствует
11110	479972.24	2375568.13	Картометрический метод	5.0	Закрепление отсутствует
11111	479978.13	2375559.00	Картометрический метод	5.0	Закрепление отсутствует
11112	479981.91	2375556.60	Картометрический метод	5.0	Закрепление отсутствует
11113	479987.23	2375549.89	Картометрический метод	5.0	Закрепление отсутствует
11114	479987.96	2375545.59	Картометрический метод	5.0	Закрепление отсутствует
11115	480013.79	2375552.71	Картометрический метод	5.0	Закрепление отсутствует
11116	480019.32	2375558.70	Картометрический метод	5.0	Закрепление отсутствует
11117	480021.24	2375556.61	Картометрический метод	5.0	Закрепление отсутствует
11118	480044.09	2375577.93	Картометрический метод	5.0	Закрепление отсутствует
11119	480040.58	2375580.07	Картометрический метод	5.0	Закрепление отсутствует
11120	480040.57	2375591.83	Картометрический метод	5.0	Закрепление отсутствует
11121	480038.54	2375603.12	Картометрический метод	5.0	Закрепление отсутствует
11122	480033.24	2375615.64	Картометрический метод	5.0	Закрепление отсутствует
11123	480029.38	2375622.08	Картометрический метод	5.0	Закрепление отсутствует
11070	480017.05	2375634.50	Картометрический метод	5.0	Закрепление отсутствует

2. Сведения о характерных точках границ объекта

Обозначение характерных точек границ	Координаты, м		Метод определения координат характерной точки	Средняя квадратическая погрешность положения характерной точки (Mt), м	Описание обозначения точки на местности (при наличии)
	X	Y			
1	2	3	4	5	6
11124	479838.50	2375743.48	Картометрический метод	5.0	Закрепление отсутствует
11125	479833.46	2375750.94	Картометрический метод	5.0	Закрепление отсутствует
11126	479833.98	2375751.73	Картометрический метод	5.0	Закрепление отсутствует
11127	479814.98	2375776.84	Картометрический метод	5.0	Закрепление отсутствует
11128	479814.29	2375775.72	Картометрический метод	5.0	Закрепление отсутствует
11129	479781.27	2375809.28	Картометрический метод	5.0	Закрепление отсутствует
11130	479740.86	2375851.57	Картометрический метод	5.0	Закрепление отсутствует
11131	479742.82	2375853.56	Картометрический метод	5.0	Закрепление отсутствует
11132	479725.62	2375871.47	Картометрический метод	5.0	Закрепление отсутствует
11133	479719.26	2375873.10	Картометрический метод	5.0	Закрепление отсутствует
11134	479712.38	2375874.87	Картометрический метод	5.0	Закрепление отсутствует
11135	479712.94	2375879.20	Картометрический метод	5.0	Закрепление отсутствует
11136	479713.55	2375883.83	Картометрический метод	5.0	Закрепление отсутствует
11137	479687.15	2375908.89	Картометрический метод	5.0	Закрепление отсутствует
11138	479684.72	2375906.47	Картометрический метод	5.0	Закрепление отсутствует
11139	479657.62	2375930.37	Картометрический метод	5.0	Закрепление отсутствует
11140	479652.24	2375934.96	Картометрический метод	5.0	Закрепление отсутствует
11141	479628.75	2375913.16	Картометрический метод	5.0	Закрепление отсутствует
11142	479642.02	2375890.17	Картометрический метод	5.0	Закрепление отсутствует
11143	479655.77	2375872.47	Картометрический метод	5.0	Закрепление отсутствует
11144	479665.75	2375878.91	Картометрический метод	5.0	Закрепление отсутствует
11145	479685.50	2375848.25	Картометрический метод	5.0	Закрепление отсутствует
11146	479681.16	2375844.47	Картометрический метод	5.0	Закрепление отсутствует
11147	479697.62	2375825.72	Картометрический метод	5.0	Закрепление отсутствует
11148	479711.16	2375839.57	Картометрический метод	5.0	Закрепление отсутствует

2. Сведения о характерных точках границ объекта

Обозначение характерных точек границ	Координаты, м		Метод определения координат характерной точки	Средняя квадратическая погрешность положения характерной точки (Mt), м	Описание обозначения точки на местности (при наличии)
	X	Y			
1	2	3	4	5	6
11149	479723.92	2375835.25	Картометрический метод	5.0	Закрепление отсутствует
11150	479728.79	2375829.62	Картометрический метод	5.0	Закрепление отсутствует
11151	479722.65	2375823.12	Картометрический метод	5.0	Закрепление отсутствует
11152	479727.23	2375816.38	Картометрический метод	5.0	Закрепление отсутствует
11153	479728.81	2375805.30	Картометрический метод	5.0	Закрепление отсутствует
11154	479717.88	2375794.64	Картометрический метод	5.0	Закрепление отсутствует
11155	479717.88	2375790.73	Картометрический метод	5.0	Закрепление отсутствует
11156	479751.94	2375754.54	Картометрический метод	5.0	Закрепление отсутствует
11157	479780.72	2375749.80	Картометрический метод	5.0	Закрепление отсутствует
11158	479787.49	2375755.53	Картометрический метод	5.0	Закрепление отсутствует
11159	479813.71	2375736.82	Картометрический метод	5.0	Закрепление отсутствует
11160	479820.35	2375732.08	Картометрический метод	5.0	Закрепление отсутствует
11161	479833.23	2375730.92	Картометрический метод	5.0	Закрепление отсутствует
11162	479845.87	2375730.02	Картометрический метод	5.0	Закрепление отсутствует
11124	479838.50	2375743.48	Картометрический метод	5.0	Закрепление отсутствует
11163	479437.71	2374168.00	Картометрический метод	5.0	Закрепление отсутствует
11164	479469.43	2374168.99	Картометрический метод	5.0	Закрепление отсутствует
11165	479489.19	2374170.64	Картометрический метод	5.0	Закрепление отсутствует
11166	479508.87	2374173.06	Картометрический метод	5.0	Закрепление отсутствует
11167	479520.64	2374174.88	Картометрический метод	5.0	Закрепление отсутствует
11168	479532.12	2374176.95	Картометрический метод	5.0	Закрепление отсутствует
11169	479572.53	2374188.45	Картометрический метод	5.0	Закрепление отсутствует
11170	479594.19	2374195.38	Картометрический метод	5.0	Закрепление отсутствует
11171	479613.35	2374202.04	Картометрический метод	5.0	Закрепление отсутствует
11172	479637.02	2374211.02	Картометрический метод	5.0	Закрепление отсутствует

2. Сведения о характерных точках границ объекта

Обозначение характерных точек границ	Координаты, м		Метод определения координат характерной точки	Средняя квадратическая погрешность положения характерной точки (Mt), м	Описание обозначения точки на местности (при наличии)
	X	Y			
1	2	3	4	5	6
11173	479662.75	2374221.73	Картометрический метод	5.0	Закрепление отсутствует
11174	479679.00	2374229.03	Картометрический метод	5.0	Закрепление отсутствует
11175	479676.85	2374238.05	Картометрический метод	5.0	Закрепление отсутствует
11176	479669.74	2374258.75	Картометрический метод	5.0	Закрепление отсутствует
11177	479663.86	2374256.04	Картометрический метод	5.0	Закрепление отсутствует
11178	479599.83	2374226.56	Картометрический метод	5.0	Закрепление отсутствует
11179	479596.10	2374225.27	Картометрический метод	5.0	Закрепление отсутствует
11180	479554.31	2374215.33	Картометрический метод	5.0	Закрепление отсутствует
11181	479554.08	2374216.82	Картометрический метод	5.0	Закрепление отсутствует
11182	479511.01	2374214.97	Картометрический метод	5.0	Закрепление отсутствует
11183	479511.84	2374205.22	Картометрический метод	5.0	Закрепление отсутствует
11184	479484.85	2374198.81	Картометрический метод	5.0	Закрепление отсутствует
11185	479484.81	2374201.85	Картометрический метод	5.0	Закрепление отсутствует
11186	479478.90	2374201.76	Картометрический метод	5.0	Закрепление отсутствует
11187	479478.97	2374197.41	Картометрический метод	5.0	Закрепление отсутствует
11188	479475.84	2374196.66	Картометрический метод	5.0	Закрепление отсутствует
11189	479471.21	2374196.12	Картометрический метод	5.0	Закрепление отсутствует
11190	479470.90	2374196.12	Картометрический метод	5.0	Закрепление отсутствует
11191	479443.75	2374196.54	Картометрический метод	5.0	Закрепление отсутствует
11192	479444.65	2374208.05	Картометрический метод	5.0	Закрепление отсутствует
11193	479383.27	2374213.74	Картометрический метод	5.0	Закрепление отсутствует
11194	479382.34	2374205.99	Картометрический метод	5.0	Закрепление отсутствует
11195	479381.62	2374199.99	Картометрический метод	5.0	Закрепление отсутствует
11196	479374.83	2374201.03	Картометрический метод	5.0	Закрепление отсутствует
11197	479351.43	2374204.62	Картометрический метод	5.0	Закрепление отсутствует

2. Сведения о характерных точках границ объекта

Обозначение характерных точек границ	Координаты, м		Метод определения координат характерной точки	Средняя квадратическая погрешность положения характерной точки (Mt), м	Описание обозначения точки на местности (при наличии)
	X	Y			
1	2	3	4	5	6
11198	479339.50	2374206.45	Картометрический метод	5.0	Закрепление отсутствует
11199	479335.67	2374207.43	Картометрический метод	5.0	Закрепление отсутствует
11200	479329.55	2374209.66	Картометрический метод	5.0	Закрепление отсутствует
11201	479313.89	2374215.79	Картометрический метод	5.0	Закрепление отсутствует
11202	479315.08	2374208.02	Картометрический метод	5.0	Закрепление отсутствует
11203	479321.02	2374200.49	Картометрический метод	5.0	Закрепление отсутствует
11204	479324.98	2374187.46	Картометрический метод	5.0	Закрепление отсутствует
11205	479326.66	2374184.85	Картометрический метод	5.0	Закрепление отсутствует
11206	479355.75	2374179.07	Картометрический метод	5.0	Закрепление отсутствует
11207	479380.56	2374168.58	Картометрический метод	5.0	Закрепление отсутствует
11208	479403.84	2374169.08	Картометрический метод	5.0	Закрепление отсутствует
11209	479411.43	2374169.25	Картометрический метод	5.0	Закрепление отсутствует
11210	479427.03	2374168.12	Картометрический метод	5.0	Закрепление отсутствует
11163	479437.71	2374168.00	Картометрический метод	5.0	Закрепление отсутствует
11211	479751.29	2374264.19	Картометрический метод	5.0	Закрепление отсутствует
11212	479786.02	2374281.08	Картометрический метод	5.0	Закрепление отсутствует
11213	479821.18	2374301.09	Картометрический метод	5.0	Закрепление отсутствует
11214	479860.01	2374331.86	Картометрический метод	5.0	Закрепление отсутствует
11215	479830.21	2374370.54	Картометрический метод	5.0	Закрепление отсутствует
11216	479818.46	2374354.17	Картометрический метод	5.0	Закрепление отсутствует
11217	479798.34	2374338.24	Картометрический метод	5.0	Закрепление отсутствует
11218	479775.66	2374325.63	Картометрический метод	5.0	Закрепление отсутствует
11219	479753.90	2374313.49	Картометрический метод	5.0	Закрепление отсутствует
11220	479730.32	2374300.35	Картометрический метод	5.0	Закрепление отсутствует
11221	479750.89	2374265.83	Картометрический метод	5.0	Закрепление отсутствует

2. Сведения о характерных точках границ объекта

Обозначение характерных точек границ	Координаты, м		Метод определения координат характерной точки	Средняя квадратическая погрешность положения характерной точки (Mt), м	Описание обозначения точки на местности (при наличии)
	X	Y			
1	2	3	4	5	6
11211	479751.29	2374264.19	Картометрический метод	5.0	Закрепление отсутствует
11222	480082.75	2374585.47	Картометрический метод	5.0	Закрепление отсутствует
11223	480109.93	2374620.47	Картометрический метод	5.0	Закрепление отсутствует
11224	480125.16	2374639.37	Картометрический метод	5.0	Закрепление отсутствует
11225	480137.76	2374653.58	Картометрический метод	5.0	Закрепление отсутствует
11226	480153.99	2374671.65	Картометрический метод	5.0	Закрепление отсутствует
11227	480171.97	2374690.79	Картометрический метод	5.0	Закрепление отсутствует
11228	480191.13	2374712.50	Картометрический метод	5.0	Закрепление отсутствует
11229	480211.52	2374733.66	Картометрический метод	5.0	Закрепление отсутствует
11230	480227.30	2374759.57	Картометрический метод	5.0	Закрепление отсутствует
11231	480231.76	2374766.57	Картометрический метод	5.0	Закрепление отсутствует
11232	480230.53	2374771.59	Картометрический метод	5.0	Закрепление отсутствует
11233	480206.65	2374770.77	Картометрический метод	5.0	Закрепление отсутствует
11234	480204.49	2374771.10	Картометрический метод	5.0	Закрепление отсутствует
11235	480176.38	2374775.33	Картометрический метод	5.0	Закрепление отсутствует
11236	480144.18	2374776.95	Картометрический метод	5.0	Закрепление отсутствует
11237	480134.38	2374779.76	Картометрический метод	5.0	Закрепление отсутствует
11238	480107.77	2374731.64	Картометрический метод	5.0	Закрепление отсутствует
11239	480095.57	2374739.94	Картометрический метод	5.0	Закрепление отсутствует
11240	480070.42	2374689.99	Картометрический метод	5.0	Закрепление отсутствует
11241	480052.25	2374653.88	Картометрический метод	5.0	Закрепление отсутствует
11242	480048.62	2374644.98	Картометрический метод	5.0	Закрепление отсутствует
11243	480086.89	2374625.80	Картометрический метод	5.0	Закрепление отсутствует
11244	480069.65	2374591.06	Картометрический метод	5.0	Закрепление отсутствует
11222	480082.75	2374585.47	Картометрический метод	5.0	Закрепление отсутствует

2. Сведения о характерных точках границ объекта

Обозначение характерных точек границ	Координаты, м		Метод определения координат характерной точки	Средняя квадратическая погрешность положения характерной точки (Mt), м	Описание обозначения точки на местности (при наличии)
	X	Y			
1	2	3	4	5	6
11245	479407.42	2376143.60	Картометрический метод	5.0	Закрепление отсутствует
11246	479387.94	2376146.59	Картометрический метод	5.0	Закрепление отсутствует
11247	479352.14	2376153.88	Картометрический метод	5.0	Закрепление отсутствует
11248	479348.72	2376148.02	Картометрический метод	5.0	Закрепление отсутствует
11249	479377.46	2376142.26	Картометрический метод	5.0	Закрепление отсутствует
11245	479407.42	2376143.60	Картометрический метод	5.0	Закрепление отсутствует
11250	479264.73	2376249.25	Картометрический метод	5.0	Закрепление отсутствует
11251	479258.57	2376244.04	Картометрический метод	5.0	Закрепление отсутствует
11252	479255.92	2376200.64	Картометрический метод	5.0	Закрепление отсутствует
11253	479259.98	2376198.49	Картометрический метод	5.0	Закрепление отсутствует
11254	479288.50	2376181.22	Картометрический метод	5.0	Закрепление отсутствует
11255	479314.55	2376166.45	Картометрический метод	5.0	Закрепление отсутствует
11256	479339.90	2376150.95	Картометрический метод	5.0	Закрепление отсутствует
11257	479342.92	2376149.17	Картометрический метод	5.0	Закрепление отсутствует
11258	479348.66	2376148.02	Картометрический метод	5.0	Закрепление отсутствует
11259	479352.13	2376153.93	Картометрический метод	5.0	Закрепление отсутствует
11260	479387.95	2376146.66	Картометрический метод	5.0	Закрепление отсутствует
11261	479410.78	2376143.21	Картометрический метод	5.0	Закрепление отсутствует
11262	479418.66	2376143.43	Картометрический метод	5.0	Закрепление отсутствует
11263	479429.28	2376145.42	Картометрический метод	5.0	Закрепление отсутствует
11264	479433.48	2376156.82	Картометрический метод	5.0	Закрепление отсутствует
11265	479419.26	2376167.43	Картометрический метод	5.0	Закрепление отсутствует
11266	479381.95	2376179.69	Картометрический метод	5.0	Закрепление отсутствует
11267	479331.34	2376178.19	Картометрический метод	5.0	Закрепление отсутствует
11268	479336.67	2376192.94	Картометрический метод	5.0	Закрепление отсутствует

2. Сведения о характерных точках границ объекта

Обозначение характерных точек границ	Координаты, м		Метод определения координат характерной точки	Средняя квадратическая погрешность положения характерной точки (Mt), м	Описание обозначения точки на местности (при наличии)
	X	Y			
1	2	3	4	5	6
11269	479340.27	2376204.00	Картометрический метод	5.0	Закрепление отсутствует
11270	479341.61	2376208.12	Картометрический метод	5.0	Закрепление отсутствует
11271	479328.85	2376215.21	Картометрический метод	5.0	Закрепление отсутствует
11272	479330.19	2376217.65	Картометрический метод	5.0	Закрепление отсутствует
11273	479312.84	2376227.29	Картометрический метод	5.0	Закрепление отсутствует
11274	479280.35	2376245.30	Картометрический метод	5.0	Закрепление отсутствует
11275	479279.64	2376244.04	Картометрический метод	5.0	Закрепление отсутствует
11276	479279.25	2376244.33	Картометрический метод	5.0	Закрепление отсутствует
11277	479276.07	2376245.41	Картометрический метод	5.0	Закрепление отсутствует
11250	479264.73	2376249.25	Картометрический метод	5.0	Закрепление отсутствует
11278	479044.52	2375899.87	Картометрический метод	5.0	Закрепление отсутствует
11279	479053.18	2375917.92	Картометрический метод	5.0	Закрепление отсутствует
11280	479046.50	2375920.78	Картометрический метод	5.0	Закрепление отсутствует
11281	479008.11	2375950.08	Картометрический метод	5.0	Закрепление отсутствует
11282	479005.55	2375950.93	Картометрический метод	5.0	Закрепление отсутствует
11283	478995.59	2375950.98	Картометрический метод	5.0	Закрепление отсутствует
11284	478981.30	2375938.95	Картометрический метод	5.0	Закрепление отсутствует
11285	478974.54	2375942.94	Картометрический метод	5.0	Закрепление отсутствует
11286	478971.91	2375936.02	Картометрический метод	5.0	Закрепление отсутствует
11287	478978.62	2375919.77	Картометрический метод	5.0	Закрепление отсутствует
11288	478998.79	2375896.70	Картометрический метод	5.0	Закрепление отсутствует
11289	479020.52	2375885.22	Картометрический метод	5.0	Закрепление отсутствует
11290	479029.49	2375887.01	Картометрический метод	5.0	Закрепление отсутствует
11278	479044.52	2375899.87	Картометрический метод	5.0	Закрепление отсутствует
11291	479008.11	2375950.13	Картометрический метод	5.0	Закрепление отсутствует

2. Сведения о характерных точках границ объекта

Обозначение характерных точек границ	Координаты, м		Метод определения координат характерной точки	Средняя квадратическая погрешность положения характерной точки (Mt), м	Описание обозначения точки на местности (при наличии)
	X	Y			
1	2	3	4	5	6
11292	479003.12	2375954.26	Картометрический метод	5.0	Закрепление отсутствует
11293	478989.12	2375955.69	Картометрический метод	5.0	Закрепление отсутствует
11294	478988.02	2375954.72	Картометрический метод	5.0	Закрепление отсутствует
11295	478974.57	2375942.97	Картометрический метод	5.0	Закрепление отсутствует
11296	478981.30	2375939.00	Картометрический метод	5.0	Закрепление отсутствует
11297	478995.57	2375951.05	Картометрический метод	5.0	Закрепление отсутствует
11298	479005.56	2375951.02	Картометрический метод	5.0	Закрепление отсутствует
11291	479008.11	2375950.13	Картометрический метод	5.0	Закрепление отсутствует
11299	477342.50	2376969.85	Картометрический метод	5.0	Закрепление отсутствует
11300	477339.37	2376968.85	Картометрический метод	5.0	Закрепление отсутствует
11301	477329.58	2376970.72	Картометрический метод	5.0	Закрепление отсутствует
11302	477330.31	2376968.15	Картометрический метод	5.0	Закрепление отсутствует
11303	477333.28	2376964.44	Картометрический метод	5.0	Закрепление отсутствует
11304	477339.64	2376964.76	Картометрический метод	5.0	Закрепление отсутствует
11305	477342.29	2376968.15	Картометрический метод	5.0	Закрепление отсутствует
11299	477342.50	2376969.85	Картометрический метод	5.0	Закрепление отсутствует
11306	477421.00	2376912.88	Картометрический метод	5.0	Закрепление отсутствует
11307	477409.18	2376926.52	Картометрический метод	5.0	Закрепление отсутствует
11308	477400.29	2376937.10	Картометрический метод	5.0	Закрепление отсутствует
11309	477396.00	2376941.94	Картометрический метод	5.0	Закрепление отсутствует
11310	477391.97	2376947.29	Картометрический метод	5.0	Закрепление отсутствует
11311	477388.38	2376952.94	Картометрический метод	5.0	Закрепление отсутствует
11312	477385.26	2376958.87	Картометрический метод	5.0	Закрепление отсутствует
11313	477383.26	2376963.43	Картометрический метод	5.0	Закрепление отсутствует
11314	477372.40	2376989.60	Картометрический метод	5.0	Закрепление отсутствует

2. Сведения о характерных точках границ объекта

Обозначение характерных точек границ	Координаты, м		Метод определения координат характерной точки	Средняя квадратическая погрешность положения характерной точки (Mt), м	Описание обозначения точки на местности (при наличии)
	X	Y			
1	2	3	4	5	6
11315	477369.61	2376996.30	Картометрический метод	5.0	Закрепление отсутствует
11316	477368.26	2376999.56	Картометрический метод	5.0	Закрепление отсутствует
11317	477365.77	2377005.54	Картометрический метод	5.0	Закрепление отсутствует
11318	477361.35	2377017.56	Картометрический метод	5.0	Закрепление отсутствует
11319	477354.16	2377037.49	Картометрический метод	5.0	Закрепление отсутствует
11320	477353.66	2377038.88	Картометрический метод	5.0	Закрепление отсутствует
11321	477352.19	2377042.97	Картометрический метод	5.0	Закрепление отсутствует
11322	477350.97	2377076.45	Картометрический метод	5.0	Закрепление отсутствует
11323	477351.23	2377077.07	Картометрический метод	5.0	Закрепление отсутствует
11324	477353.25	2377084.05	Картометрический метод	5.0	Закрепление отсутствует
11325	477355.92	2377090.81	Картометрический метод	5.0	Закрепление отсутствует
11326	477359.21	2377097.30	Картометрический метод	5.0	Закрепление отсутствует
11327	477362.63	2377102.78	Картометрический метод	5.0	Закрепление отсутствует
11328	477365.08	2377105.97	Картометрический метод	5.0	Закрепление отсутствует
11329	477367.48	2377109.10	Картометрический метод	5.0	Закрепление отсутствует
11330	477405.16	2377156.24	Картометрический метод	5.0	Закрепление отсутствует
11331	477405.62	2377155.75	Картометрический метод	5.0	Закрепление отсутствует
11332	477406.63	2377156.89	Картометрический метод	5.0	Закрепление отсутствует
11333	477421.88	2377176.95	Картометрический метод	5.0	Закрепление отсутствует
11334	477424.71	2377180.63	Картометрический метод	5.0	Закрепление отсутствует
11335	477419.51	2377186.04	Картометрический метод	5.0	Закрепление отсутствует
11336	477416.33	2377183.20	Картометрический метод	5.0	Закрепление отсутствует
11337	477414.46	2377183.86	Картометрический метод	5.0	Закрепление отсутствует
11338	477402.73	2377170.97	Картометрический метод	5.0	Закрепление отсутствует
11339	477395.97	2377168.30	Картометрический метод	5.0	Закрепление отсутствует

2. Сведения о характерных точках границ объекта

Обозначение характерных точек границ	Координаты, м		Метод определения координат характерной точки	Средняя квадратическая погрешность положения характерной точки (Mt), м	Описание обозначения точки на местности (при наличии)
	X	Y			
1	2	3	4	5	6
11340	477395.34	2377166.75	Картометрический метод	5.0	Закрепление отсутствует
11341	477360.99	2377140.46	Картометрический метод	5.0	Закрепление отсутствует
11342	477359.14	2377141.51	Картометрический метод	5.0	Закрепление отсутствует
11343	477351.78	2377138.01	Картометрический метод	5.0	Закрепление отсутствует
11344	477338.94	2377131.91	Картометрический метод	5.0	Закрепление отсутствует
11345	477331.78	2377123.13	Картометрический метод	5.0	Закрепление отсутствует
11346	477332.42	2377118.69	Картометрический метод	5.0	Закрепление отсутствует
11347	477297.62	2377092.17	Картометрический метод	5.0	Закрепление отсутствует
11348	477294.48	2377095.13	Картометрический метод	5.0	Закрепление отсутствует
11349	477295.31	2377090.41	Картометрический метод	5.0	Закрепление отсутствует
11350	477289.77	2377086.32	Картометрический метод	5.0	Закрепление отсутствует
11351	477284.16	2377084.13	Картометрический метод	5.0	Закрепление отсутствует
11352	477282.65	2377083.79	Картометрический метод	5.0	Закрепление отсутствует
11353	477291.29	2377024.11	Картометрический метод	5.0	Закрепление отсутствует
11354	477305.62	2377012.65	Картометрический метод	5.0	Закрепление отсутствует
11355	477323.53	2376991.68	Картометрический метод	5.0	Закрепление отсутствует
11356	477329.56	2376970.77	Картометрический метод	5.0	Закрепление отсутствует
11357	477339.37	2376968.90	Картометрический метод	5.0	Закрепление отсутствует
11358	477342.51	2376969.91	Картометрический метод	5.0	Закрепление отсутствует
11359	477343.77	2376980.13	Картометрический метод	5.0	Закрепление отсутствует
11360	477348.65	2376978.64	Картометрический метод	5.0	Закрепление отсутствует
11361	477352.00	2376972.93	Картометрический метод	5.0	Закрепление отсутствует
11362	477357.98	2376962.10	Картометрический метод	5.0	Закрепление отсутствует
11363	477361.84	2376947.21	Картометрический метод	5.0	Закрепление отсутствует
11364	477364.92	2376939.14	Картометрический метод	5.0	Закрепление отсутствует

2. Сведения о характерных точках границ объекта

Обозначение характерных точек границ	Координаты, м		Метод определения координат характерной точки	Средняя квадратическая погрешность положения характерной точки (Mt), м	Описание обозначения точки на местности (при наличии)
	X	Y			
1	2	3	4	5	6
11365	477365.88	2376936.55	Картометрический метод	5.0	Закрепление отсутствует
11366	477390.71	2376869.14	Картометрический метод	5.0	Закрепление отсутствует
11367	477392.27	2376864.90	Картометрический метод	5.0	Закрепление отсутствует
11368	477394.01	2376865.36	Картометрический метод	5.0	Закрепление отсутствует
11369	477402.39	2376855.69	Картометрический метод	5.0	Закрепление отсутствует
11370	477402.80	2376849.32	Картометрический метод	5.0	Закрепление отсутствует
11371	477407.34	2376844.14	Картометрический метод	5.0	Закрепление отсутствует
11372	477420.21	2376843.85	Картометрический метод	5.0	Закрепление отсутствует
11373	477426.70	2376846.46	Картометрический метод	5.0	Закрепление отсутствует
11374	477427.79	2376853.78	Картометрический метод	5.0	Закрепление отсутствует
11306	477421.00	2376912.88	Картометрический метод	5.0	Закрепление отсутствует
11375	477742.92	2377367.08	Картометрический метод	5.0	Закрепление отсутствует
11376	477736.05	2377371.59	Картометрический метод	5.0	Закрепление отсутствует
11377	477705.79	2377391.78	Картометрический метод	5.0	Закрепление отсутствует
11378	477702.38	2377387.20	Картометрический метод	5.0	Закрепление отсутствует
11379	477711.37	2377382.45	Картометрический метод	5.0	Закрепление отсутствует
11380	477722.28	2377365.42	Картометрический метод	5.0	Закрепление отсутствует
11381	477738.44	2377362.37	Картометрический метод	5.0	Закрепление отсутствует
11375	477742.92	2377367.08	Картометрический метод	5.0	Закрепление отсутствует
11382	477579.57	2377251.57	Картометрический метод	5.0	Закрепление отсутствует
11383	477594.76	2377253.52	Картометрический метод	5.0	Закрепление отсутствует
11384	477610.67	2377253.31	Картометрический метод	5.0	Закрепление отсутствует
11385	477624.63	2377260.35	Картометрический метод	5.0	Закрепление отсутствует
11386	477660.52	2377261.37	Картометрический метод	5.0	Закрепление отсутствует
11387	477679.58	2377260.94	Картометрический метод	5.0	Закрепление отсутствует

2. Сведения о характерных точках границ объекта

Обозначение характерных точек границ	Координаты, м		Метод определения координат характерной точки	Средняя квадратическая погрешность положения характерной точки (Mt), м	Описание обозначения точки на местности (при наличии)
	X	Y			
1	2	3	4	5	6
11388	477699.80	2377263.06	Картометрический метод	5.0	Закрепление отсутствует
11389	477706.14	2377273.10	Картометрический метод	5.0	Закрепление отсутствует
11390	477696.09	2377287.72	Картометрический метод	5.0	Закрепление отсутствует
11391	477692.48	2377293.66	Картометрический метод	5.0	Закрепление отсутствует
11392	477691.97	2377290.60	Картометрический метод	5.0	Закрепление отсутствует
11393	477690.10	2377279.37	Картометрический метод	5.0	Закрепление отсутствует
11394	477629.82	2377282.09	Картометрический метод	5.0	Закрепление отсутствует
11395	477629.88	2377285.99	Картометрический метод	5.0	Закрепление отсутствует
11396	477628.85	2377288.98	Картометрический метод	5.0	Закрепление отсутствует
11397	477628.16	2377291.16	Картометрический метод	5.0	Закрепление отсутствует
11398	477627.05	2377294.62	Картометрический метод	5.0	Закрепление отсутствует
11399	477626.39	2377297.50	Картометрический метод	5.0	Закрепление отсутствует
11400	477624.40	2377303.16	Картометрический метод	5.0	Закрепление отсутствует
11401	477623.56	2377306.05	Картометрический метод	5.0	Закрепление отсутствует
11402	477622.35	2377308.73	Картометрический метод	5.0	Закрепление отсутствует
11403	477624.08	2377310.98	Картометрический метод	5.0	Закрепление отсутствует
11404	477626.47	2377312.37	Картометрический метод	5.0	Закрепление отсутствует
11405	477631.97	2377314.69	Картометрический метод	5.0	Закрепление отсутствует
11406	477634.55	2377315.96	Картометрический метод	5.0	Закрепление отсутствует
11407	477640.88	2377317.10	Картометрический метод	5.0	Закрепление отсутствует
11408	477641.81	2377317.70	Картометрический метод	5.0	Закрепление отсутствует
11409	477646.59	2377319.65	Картометрический метод	5.0	Закрепление отсутствует
11410	477649.26	2377320.61	Картометрический метод	5.0	Закрепление отсутствует
11411	477652.28	2377321.12	Картометрический метод	5.0	Закрепление отсутствует
11412	477657.33	2377321.56	Картометрический метод	5.0	Закрепление отсутствует

2. Сведения о характерных точках границ объекта

Обозначение характерных точек границ	Координаты, м		Метод определения координат характерной точки	Средняя квадратическая погрешность положения характерной точки (Mt), м	Описание обозначения точки на местности (при наличии)
	X	Y			
1	2	3	4	5	6
11413	477660.58	2377321.12	Картометрический метод	5.0	Закрепление отсутствует
11414	477663.45	2377320.37	Картометрический метод	5.0	Закрепление отсутствует
11415	477672.58	2377316.75	Картометрический метод	5.0	Закрепление отсутствует
11416	477682.44	2377313.37	Картометрический метод	5.0	Закрепление отсутствует
11417	477685.89	2377310.88	Картометрический метод	5.0	Закрепление отсутствует
11418	477681.47	2377334.66	Картометрический метод	5.0	Закрепление отсутствует
11419	477683.01	2377366.30	Картометрический метод	5.0	Закрепление отсутствует
11420	477683.01	2377387.02	Картометрический метод	5.0	Закрепление отсутствует
11421	477689.11	2377393.14	Картометрический метод	5.0	Закрепление отсутствует
11422	477695.22	2377390.96	Картометрический метод	5.0	Закрепление отсутствует
11423	477702.32	2377387.22	Картометрический метод	5.0	Закрепление отсутствует
11424	477705.78	2377391.83	Картометрический метод	5.0	Закрепление отсутствует
11425	477736.10	2377371.64	Картометрический метод	5.0	Закрепление отсутствует
11426	477693.96	2377411.30	Картометрический метод	5.0	Закрепление отсутствует
11427	477688.92	2377416.17	Картометрический метод	5.0	Закрепление отсутствует
11428	477684.67	2377420.28	Картометрический метод	5.0	Закрепление отсутствует
11429	477684.31	2377420.01	Картометрический метод	5.0	Закрепление отсутствует
11430	477662.82	2377403.57	Картометрический метод	5.0	Закрепление отсутствует
11431	477653.66	2377396.56	Картометрический метод	5.0	Закрепление отсутствует
11432	477558.27	2377323.59	Картометрический метод	5.0	Закрепление отсутствует
11433	477558.17	2377323.53	Картометрический метод	5.0	Закрепление отсутствует
11434	477558.08	2377323.45	Картометрический метод	5.0	Закрепление отсутствует
11435	477556.89	2377322.69	Картометрический метод	5.0	Закрепление отсутствует
11436	477555.62	2377321.85	Картометрический метод	5.0	Закрепление отсутствует
11437	477554.36	2377321.01	Картометрический метод	5.0	Закрепление отсутствует

2. Сведения о характерных точках границ объекта

Обозначение характерных точек границ	Координаты, м		Метод определения координат характерной точки	Средняя квадратическая погрешность положения характерной точки (Mt), м	Описание обозначения точки на местности (при наличии)
	X	Y			
1	2	3	4	5	6
11438	477553.09	2377320.16	Картометрический метод	5.0	Закрепление отсутствует
11439	477551.82	2377319.30	Картометрический метод	5.0	Закрепление отсутствует
11440	477550.56	2377318.45	Картометрический метод	5.0	Закрепление отсутствует
11441	477549.30	2377317.57	Картометрический метод	5.0	Закрепление отсутствует
11442	477548.05	2377316.70	Картометрический метод	5.0	Закрепление отсутствует
11443	477546.81	2377315.82	Картометрический метод	5.0	Закрепление отсутствует
11444	477545.58	2377314.94	Картометрический метод	5.0	Закрепление отсутствует
11445	477544.34	2377314.04	Картометрический метод	5.0	Закрепление отсутствует
11446	477544.21	2377313.95	Картометрический метод	5.0	Закрепление отсутствует
11447	477543.11	2377313.14	Картометрический метод	5.0	Закрепление отсутствует
11448	477541.88	2377312.23	Картометрический метод	5.0	Закрепление отсутствует
11449	477540.66	2377311.32	Картометрический метод	5.0	Закрепление отсутствует
11450	477539.45	2377310.40	Картометрический метод	5.0	Закрепление отсутствует
11451	477538.99	2377310.06	Картометрический метод	5.0	Закрепление отсутствует
11452	477538.24	2377309.48	Картометрический метод	5.0	Закрепление отсутствует
11453	477537.03	2377308.55	Картометрический метод	5.0	Закрепление отсутствует
11454	477535.83	2377307.62	Картометрический метод	5.0	Закрепление отсутствует
11455	477534.71	2377306.73	Картометрический метод	5.0	Закрепление отсутствует
11456	477534.55	2377306.57	Картометрический метод	5.0	Закрепление отсутствует
11457	477529.19	2377299.94	Картометрический метод	5.0	Закрепление отсутствует
11458	477538.67	2377287.25	Картометрический метод	5.0	Закрепление отсутствует
11459	477542.19	2377277.27	Картометрический метод	5.0	Закрепление отсутствует
11460	477549.02	2377272.99	Картометрический метод	5.0	Закрепление отсутствует
11461	477553.13	2377271.16	Картометрический метод	5.0	Закрепление отсутствует
11462	477547.72	2377261.59	Картометрический метод	5.0	Закрепление отсутствует

2. Сведения о характерных точках границ объекта

Обозначение характерных точек границ	Координаты, м		Метод определения координат характерной точки	Средняя квадратическая погрешность положения характерной точки (Mt), м	Описание обозначения точки на местности (при наличии)
	X	Y			
1	2	3	4	5	6
11463	477548.17	2377260.29	Картометрический метод	5.0	Закрепление отсутствует
11464	477559.23	2377260.29	Картометрический метод	5.0	Закрепление отсутствует
11465	477574.18	2377255.45	Картометрический метод	5.0	Закрепление отсутствует
11382	477579.57	2377251.57	Картометрический метод	5.0	Закрепление отсутствует
11466	477610.66	2377253.26	Картометрический метод	5.0	Закрепление отсутствует
11467	477594.76	2377253.47	Картометрический метод	5.0	Закрепление отсутствует
11468	477579.63	2377251.53	Картометрический метод	5.0	Закрепление отсутствует
11469	477594.18	2377241.07	Картометрический метод	5.0	Закрепление отсутствует
11470	477607.77	2377242.43	Картометрический метод	5.0	Закрепление отсутствует
11466	477610.66	2377253.26	Картометрический метод	5.0	Закрепление отсутствует
11471	473390.55	2381386.09	Картометрический метод	5.0	Закрепление отсутствует
11472	473403.28	2381385.86	Картометрический метод	5.0	Закрепление отсутствует
11473	473402.95	2381372.89	Картометрический метод	5.0	Закрепление отсутствует
11474	473399.50	2381352.05	Картометрический метод	5.0	Закрепление отсутствует
11475	473409.04	2381367.96	Картометрический метод	5.0	Закрепление отсутствует
11476	473412.05	2381384.25	Картометрический метод	5.0	Закрепление отсутствует
11477	473411.93	2381403.73	Картометрический метод	5.0	Закрепление отсутствует
11478	473411.91	2381404.46	Картометрический метод	5.0	Закрепление отсутствует
11479	473411.62	2381415.11	Картометрический метод	5.0	Закрепление отсутствует
11480	473411.62	2381415.25	Картометрический метод	5.0	Закрепление отсутствует
11481	473411.64	2381415.72	Картометрический метод	5.0	Закрепление отсутствует
11482	473412.70	2381426.96	Картометрический метод	5.0	Закрепление отсутствует
11483	473413.14	2381431.68	Картометрический метод	5.0	Закрепление отсутствует
11484	473413.77	2381433.68	Картометрический метод	5.0	Закрепление отсутствует
11485	473417.71	2381440.65	Картометрический метод	5.0	Закрепление отсутствует

2. Сведения о характерных точках границ объекта

Обозначение характерных точек границ	Координаты, м		Метод определения координат характерной точки	Средняя квадратическая погрешность положения характерной точки (Mt), м	Описание обозначения точки на местности (при наличии)
	X	Y			
1	2	3	4	5	6
11486	473416.90	2381441.74	Картометрический метод	5.0	Закрепление отсутствует
11487	473402.90	2381451.53	Картометрический метод	5.0	Закрепление отсутствует
11488	473402.17	2381448.71	Картометрический метод	5.0	Закрепление отсутствует
11489	473399.54	2381435.61	Картометрический метод	5.0	Закрепление отсутствует
11490	473399.42	2381434.98	Картометрический метод	5.0	Закрепление отсутствует
11491	473394.80	2381409.22	Картометрический метод	5.0	Закрепление отсутствует
11492	473390.07	2381390.27	Картометрический метод	5.0	Закрепление отсутствует
11493	473388.76	2381386.25	Картометрический метод	5.0	Закрепление отсутствует
11471	473390.55	2381386.09	Картометрический метод	5.0	Закрепление отсутствует
11494	472975.74	2381979.69	Картометрический метод	5.0	Закрепление отсутствует
11495	472978.60	2381988.68	Картометрический метод	5.0	Закрепление отсутствует
11496	472942.08	2382034.86	Картометрический метод	5.0	Закрепление отсутствует
11497	472867.33	2382057.27	Картометрический метод	5.0	Закрепление отсутствует
11498	472861.01	2382054.35	Картометрический метод	5.0	Закрепление отсутствует
11499	472857.54	2382051.28	Картометрический метод	5.0	Закрепление отсутствует
11500	472856.45	2382040.79	Картометрический метод	5.0	Закрепление отсутствует
11501	472849.79	2382043.52	Картометрический метод	5.0	Закрепление отсутствует
11502	472825.98	2382046.78	Картометрический метод	5.0	Закрепление отсутствует
11503	472834.11	2382077.80	Картометрический метод	5.0	Закрепление отсутствует
11504	472812.02	2382083.81	Картометрический метод	5.0	Закрепление отсутствует
11505	472819.74	2382119.12	Картометрический метод	5.0	Закрепление отсутствует
11506	472708.90	2382142.52	Картометрический метод	5.0	Закрепление отсутствует
11507	472665.15	2382132.68	Картометрический метод	5.0	Закрепление отсутствует
11508	472636.74	2382137.81	Картометрический метод	5.0	Закрепление отсутствует
11509	472551.06	2382137.76	Картометрический метод	5.0	Закрепление отсутствует

2. Сведения о характерных точках границ объекта

Обозначение характерных точек границ	Координаты, м		Метод определения координат характерной точки	Средняя квадратическая погрешность положения характерной точки (Mt), м	Описание обозначения точки на местности (при наличии)
	X	Y			
1	2	3	4	5	6
11510	472488.80	2382148.07	Картометрический метод	5.0	Закрепление отсутствует
11511	472299.09	2382152.90	Картометрический метод	5.0	Закрепление отсутствует
11512	472192.88	2382161.52	Картометрический метод	5.0	Закрепление отсутствует
11513	472188.91	2382120.77	Картометрический метод	5.0	Закрепление отсутствует
11514	472188.14	2382120.91	Картометрический метод	5.0	Закрепление отсутствует
11515	472186.23	2382105.05	Картометрический метод	5.0	Закрепление отсутствует
11516	472187.37	2382104.93	Картометрический метод	5.0	Закрепление отсутствует
11517	472186.96	2382100.72	Картометрический метод	5.0	Закрепление отсутствует
11518	472191.54	2382100.03	Картометрический метод	5.0	Закрепление отсутствует
11519	472191.47	2382099.03	Картометрический метод	5.0	Закрепление отсутствует
11520	472210.80	2382096.33	Картометрический метод	5.0	Закрепление отсутствует
11521	472261.16	2382086.50	Картометрический метод	5.0	Закрепление отсутствует
11522	472279.76	2382083.72	Картометрический метод	5.0	Закрепление отсутствует
11523	472582.92	2382038.48	Картометрический метод	5.0	Закрепление отсутствует
11524	472645.42	2382031.62	Картометрический метод	5.0	Закрепление отсутствует
11525	472727.94	2382027.57	Картометрический метод	5.0	Закрепление отсутствует
11526	472783.77	2382023.07	Картометрический метод	5.0	Закрепление отсутствует
11527	472820.77	2382018.13	Картометрический метод	5.0	Закрепление отсутствует
11528	472854.92	2382012.16	Картометрический метод	5.0	Закрепление отсутствует
11529	472881.02	2382006.66	Картометрический метод	5.0	Закрепление отсутствует
11530	472922.41	2381996.27	Картометрический метод	5.0	Закрепление отсутствует
11531	472963.24	2381983.91	Картометрический метод	5.0	Закрепление отсутствует
11494	472975.74	2381979.69	Картометрический метод	5.0	Закрепление отсутствует
11532	472139.23	2382097.16	Картометрический метод	5.0	Закрепление отсутствует
11533	472147.06	2382097.94	Картометрический метод	5.0	Закрепление отсутствует

2. Сведения о характерных точках границ объекта

Обозначение характерных точек границ	Координаты, м		Метод определения координат характерной точки	Средняя квадратическая погрешность положения характерной точки (Mt), м	Описание обозначения точки на местности (при наличии)
	X	Y			
1	2	3	4	5	6
11534	472159.93	2382099.72	Картометрический метод	5.0	Закрепление отсутствует
11535	472132.61	2382101.29	Картометрический метод	5.0	Закрепление отсутствует
11536	472132.82	2382103.81	Картометрический метод	5.0	Закрепление отсутствует
11537	472136.76	2382151.22	Картометрический метод	5.0	Закрепление отсутствует
11538	472138.22	2382168.80	Картометрический метод	5.0	Закрепление отсутствует
11539	471938.40	2382196.53	Картометрический метод	5.0	Закрепление отсутствует
11540	471927.42	2382195.90	Картометрический метод	5.0	Закрепление отсутствует
11541	471913.54	2382189.93	Картометрический метод	5.0	Закрепление отсутствует
11542	471907.43	2382184.62	Картометрический метод	5.0	Закрепление отсутствует
11543	471898.64	2382171.54	Картометрический метод	5.0	Закрепление отсутствует
11544	471891.33	2382163.97	Картометрический метод	5.0	Закрепление отсутствует
11545	471885.02	2382160.24	Картометрический метод	5.0	Закрепление отсутствует
11546	471879.37	2382158.28	Картометрический метод	5.0	Закрепление отсутствует
11547	471928.79	2382143.01	Картометрический метод	5.0	Закрепление отсутствует
11548	471935.28	2382141.93	Картометрический метод	5.0	Закрепление отсутствует
11549	471935.75	2382142.53	Картометрический метод	5.0	Закрепление отсутствует
11550	471937.45	2382148.12	Картометрический метод	5.0	Закрепление отсутствует
11551	471946.09	2382145.67	Картометрический метод	5.0	Закрепление отсутствует
11552	471968.94	2382138.75	Картометрический метод	5.0	Закрепление отсутствует
11553	472032.37	2382122.79	Картометрический метод	5.0	Закрепление отсутствует
11554	472043.11	2382119.05	Картометрический метод	5.0	Закрепление отсутствует
11555	472054.58	2382114.25	Картометрический метод	5.0	Закрепление отсутствует
11556	472066.47	2382108.55	Картометрический метод	5.0	Закрепление отсутствует
11557	472081.34	2382103.35	Картометрический метод	5.0	Закрепление отсутствует
11558	472098.85	2382099.21	Картометрический метод	5.0	Закрепление отсутствует

2. Сведения о характерных точках границ объекта

Обозначение характерных точек границ	Координаты, м		Метод определения координат характерной точки	Средняя квадратическая погрешность положения характерной точки (Mt), м	Описание обозначения точки на местности (при наличии)
	X	Y			
1	2	3	4	5	6
11559	472114.47	2382097.21	Картометрический метод	5.0	Закрепление отсутствует
11560	472125.73	2382096.72	Картометрический метод	5.0	Закрепление отсутствует
11532	472139.23	2382097.16	Картометрический метод	5.0	Закрепление отсутствует
11561	472161.37	2382099.67	Картометрический метод	5.0	Закрепление отсутствует
11562	472171.80	2382099.89	Картометрический метод	5.0	Закрепление отсутствует
11563	472172.71	2382109.35	Картометрический метод	5.0	Закрепление отсутствует
11561	472161.37	2382099.67	Картометрический метод	5.0	Закрепление отсутствует
11564	472306.93	2382500.83	Картометрический метод	5.0	Закрепление отсутствует
11565	472315.43	2382493.95	Картометрический метод	5.0	Закрепление отсутствует
11566	472292.68	2382468.18	Картометрический метод	5.0	Закрепление отсутствует
11567	472256.03	2382430.58	Картометрический метод	5.0	Закрепление отсутствует
11568	472252.65	2382427.83	Картометрический метод	5.0	Закрепление отсутствует
11569	472246.11	2382423.57	Картометрический метод	5.0	Закрепление отсутствует
11570	472238.37	2382419.86	Картометрический метод	5.0	Закрепление отсутствует
11571	472230.96	2382417.40	Картометрический метод	5.0	Закрепление отсутствует
11572	472224.85	2382416.10	Картометрический метод	5.0	Закрепление отсутствует
11573	472220.65	2382415.55	Картометрический метод	5.0	Закрепление отсутствует
11574	472224.13	2382391.09	Картометрический метод	5.0	Закрепление отсутствует
11575	472232.40	2382365.75	Картометрический метод	5.0	Закрепление отсутствует
11576	472234.94	2382353.15	Картометрический метод	5.0	Закрепление отсутствует
11577	472234.93	2382345.48	Картометрический метод	5.0	Закрепление отсутствует
11578	472233.14	2382332.58	Картометрический метод	5.0	Закрепление отсутствует
11579	472230.23	2382316.91	Картометрический метод	5.0	Закрепление отсутствует
11580	472236.90	2382307.22	Картометрический метод	5.0	Закрепление отсутствует
11581	472242.31	2382301.00	Картометрический метод	5.0	Закрепление отсутствует

2. Сведения о характерных точках границ объекта

Обозначение характерных точек границ	Координаты, м		Метод определения координат характерной точки	Средняя квадратическая погрешность положения характерной точки (Mt), м	Описание обозначения точки на местности (при наличии)
	X	Y			
1	2	3	4	5	6
11582	472249.51	2382294.24	Картометрический метод	5.0	Закрепление отсутствует
11583	472258.79	2382287.41	Картометрический метод	5.0	Закрепление отсутствует
11584	472266.66	2382282.92	Картометрический метод	5.0	Закрепление отсутствует
11585	472274.18	2382279.55	Картометрический метод	5.0	Закрепление отсутствует
11586	472280.36	2382277.37	Картометрический метод	5.0	Закрепление отсутствует
11587	472349.19	2382257.81	Картометрический метод	5.0	Закрепление отсутствует
11588	472367.37	2382362.29	Картометрический метод	5.0	Закрепление отсутствует
11589	472338.75	2382376.43	Картометрический метод	5.0	Закрепление отсутствует
11590	472343.39	2382419.33	Картометрический метод	5.0	Закрепление отсутствует
11591	472307.52	2382436.38	Картометрический метод	5.0	Закрепление отсутствует
11592	472331.49	2382475.80	Картометрический метод	5.0	Закрепление отсутствует
11593	472312.60	2382528.59	Картометрический метод	5.0	Закрепление отсутствует
11594	472296.12	2382542.30	Картометрический метод	5.0	Закрепление отсутствует
11595	472291.64	2382538.06	Картометрический метод	5.0	Закрепление отсутствует
11596	472280.63	2382525.64	Картометрический метод	5.0	Закрепление отсутствует
11597	472279.19	2382523.91	Картометрический метод	5.0	Закрепление отсутствует
11564	472306.93	2382500.83	Картометрический метод	5.0	Закрепление отсутствует
11598	472219.10	2382426.45	Картометрический метод	5.0	Закрепление отсутствует
11599	472221.80	2382426.76	Картометрический метод	5.0	Закрепление отсутствует
11600	472226.89	2382427.71	Картометрический метод	5.0	Закрепление отсутствует
11601	472233.68	2382429.83	Картометрический метод	5.0	Закрепление отсутствует
11602	472239.56	2382432.52	Картометрический метод	5.0	Закрепление отсутствует
11603	472244.53	2382435.55	Картометрический метод	5.0	Закрепление отсутствует
11604	472248.16	2382438.26	Картометрический метод	5.0	Закрепление отсутствует
11605	472286.14	2382477.37	Картометрический метод	5.0	Закрепление отсутствует

2. Сведения о характерных точках границ объекта

Обозначение характерных точек границ	Координаты, м		Метод определения координат характерной точки	Средняя квадратическая погрешность положения характерной точки (Mt), м	Описание обозначения точки на местности (при наличии)
	X	Y			
1	2	3	4	5	6
11606	472261.81	2382502.98	Картометрический метод	5.0	Закрепление отсутствует
11607	472249.58	2382515.99	Картометрический метод	5.0	Закрепление отсутствует
11608	472223.46	2382493.01	Картометрический метод	5.0	Закрепление отсутствует
11609	472221.35	2382491.16	Картометрический метод	5.0	Закрепление отсутствует
11610	472213.68	2382479.67	Картометрический метод	5.0	Закрепление отсутствует
11611	472216.76	2382442.83	Картометрический метод	5.0	Закрепление отсутствует
11598	472219.10	2382426.45	Картометрический метод	5.0	Закрепление отсутствует
11612	472183.64	2382203.67	Картометрический метод	5.0	Закрепление отсутствует
11613	472186.46	2382217.64	Картометрический метод	5.0	Закрепление отсутствует
11614	472190.11	2382229.54	Картометрический метод	5.0	Закрепление отсутствует
11615	472193.33	2382241.88	Картометрический метод	5.0	Закрепление отсутствует
11616	472192.52	2382242.67	Картометрический метод	5.0	Закрепление отсутствует
11617	472193.42	2382246.01	Картометрический метод	5.0	Закрепление отсутствует
11618	472135.36	2382274.54	Картометрический метод	5.0	Закрепление отсутствует
11619	472129.01	2382277.02	Картометрический метод	5.0	Закрепление отсутствует
11620	472121.37	2382280.67	Картометрический метод	5.0	Закрепление отсутствует
11621	472109.87	2382284.65	Картометрический метод	5.0	Закрепление отсутствует
11622	472108.62	2382282.45	Картометрический метод	5.0	Закрепление отсутствует
11623	472103.06	2382283.30	Картометрический метод	5.0	Закрепление отсутствует
11624	472096.64	2382285.50	Картометрический метод	5.0	Закрепление отсутствует
11625	472087.91	2382289.60	Картометрический метод	5.0	Закрепление отсутствует
11626	472079.11	2382295.21	Картометрический метод	5.0	Закрепление отсутствует
11627	472072.29	2382300.84	Картометрический метод	5.0	Закрепление отсутствует
11628	472068.60	2382304.77	Картометрический метод	5.0	Закрепление отсутствует
11629	472065.67	2382309.61	Картометрический метод	5.0	Закрепление отсутствует

2. Сведения о характерных точках границ объекта

Обозначение характерных точек границ	Координаты, м		Метод определения координат характерной точки	Средняя квадратическая погрешность положения характерной точки (Mt), м	Описание обозначения точки на местности (при наличии)
	X	Y			
1	2	3	4	5	6
11630	472063.06	2382316.63	Картометрический метод	5.0	Закрепление отсутствует
11631	472059.08	2382324.51	Картометрический метод	5.0	Закрепление отсутствует
11632	472055.48	2382329.70	Картометрический метод	5.0	Закрепление отсутствует
11633	472050.41	2382335.33	Картометрический метод	5.0	Закрепление отсутствует
11634	472042.79	2382341.48	Картометрический метод	5.0	Закрепление отсутствует
11635	471969.86	2382404.08	Картометрический метод	5.0	Закрепление отсутствует
11636	471969.75	2382404.19	Картометрический метод	5.0	Закрепление отсутствует
11637	471897.84	2382472.72	Картометрический метод	5.0	Закрепление отсутствует
11638	471886.82	2382479.87	Картометрический метод	5.0	Закрепление отсутствует
11639	471876.32	2382467.49	Картометрический метод	5.0	Закрепление отсутствует
11640	471888.96	2382452.03	Картометрический метод	5.0	Закрепление отсутствует
11641	471893.06	2382437.41	Картометрический метод	5.0	Закрепление отсутствует
11642	471892.58	2382426.31	Картометрический метод	5.0	Закрепление отсутствует
11643	471920.27	2382400.65	Картометрический метод	5.0	Закрепление отсутствует
11644	471913.51	2382394.74	Картометрический метод	5.0	Закрепление отсутствует
11645	471985.51	2382328.36	Картометрический метод	5.0	Закрепление отсутствует
11646	471988.17	2382331.75	Картометрический метод	5.0	Закрепление отсутствует
11647	472010.83	2382309.85	Картометрический метод	5.0	Закрепление отсутствует
11648	472048.99	2382282.93	Картометрический метод	5.0	Закрепление отсутствует
11649	472065.75	2382273.29	Картометрический метод	5.0	Закрепление отсутствует
11650	472091.91	2382251.26	Картометрический метод	5.0	Закрепление отсутствует
11651	472116.49	2382239.43	Картометрический метод	5.0	Закрепление отсутствует
11652	472118.13	2382242.40	Картометрический метод	5.0	Закрепление отсутствует
11653	472131.00	2382233.46	Картометрический метод	5.0	Закрепление отсутствует
11612	472183.64	2382203.67	Картометрический метод	5.0	Закрепление отсутствует

2. Сведения о характерных точках границ объекта

Обозначение характерных точек границ	Координаты, м		Метод определения координат характерной точки	Средняя квадратическая погрешность положения характерной точки (Mt), м	Описание обозначения точки на местности (при наличии)
	X	Y			
1	2	3	4	5	6
11654	472183.41	2382353.80	Картометрический метод	5.0	Закрепление отсутствует
11655	472142.67	2382367.52	Картометрический метод	5.0	Закрепление отсутствует
11656	472135.98	2382388.51	Картометрический метод	5.0	Закрепление отсутствует
11657	472094.16	2382408.24	Картометрический метод	5.0	Закрепление отсутствует
11658	472096.00	2382411.86	Картометрический метод	5.0	Закрепление отсутствует
11659	472087.38	2382417.40	Картометрический метод	5.0	Закрепление отсутствует
11660	472068.71	2382438.71	Картометрический метод	5.0	Закрепление отсутствует
11661	472070.34	2382460.78	Картометрический метод	5.0	Закрепление отсутствует
11662	472046.24	2382479.81	Картометрический метод	5.0	Закрепление отсутствует
11663	472020.24	2382454.41	Картометрический метод	5.0	Закрепление отсутствует
11664	471947.12	2382481.61	Картометрический метод	5.0	Закрепление отсутствует
11665	471903.33	2382525.94	Картометрический метод	5.0	Закрепление отсутствует
11666	471825.81	2382604.40	Картометрический метод	5.0	Закрепление отсутствует
11667	471809.80	2382619.39	Картометрический метод	5.0	Закрепление отсутствует
11668	471805.46	2382615.43	Картометрический метод	5.0	Закрепление отсутствует
11669	471781.73	2382589.57	Картометрический метод	5.0	Закрепление отсутствует
11670	471776.81	2382585.12	Картометрический метод	5.0	Закрепление отсутствует
11671	471839.62	2382512.61	Картометрический метод	5.0	Закрепление отсутствует
11672	471900.02	2382478.93	Картометрический метод	5.0	Закрепление отсутствует
11673	471973.83	2382408.58	Картометрический метод	5.0	Закрепление отсутствует
11674	472046.56	2382346.15	Картометрический метод	5.0	Закрепление отсутствует
11675	472050.36	2382343.35	Картометрический метод	5.0	Закрепление отсутствует
11676	472055.57	2382338.66	Картометрический метод	5.0	Закрепление отсутствует
11677	472060.21	2382333.41	Картометрический метод	5.0	Закрепление отсутствует
11678	472063.83	2382328.24	Картометрический метод	5.0	Закрепление отсутствует

2. Сведения о характерных точках границ объекта

Обозначение характерных точек границ	Координаты, м		Метод определения координат характерной точки	Средняя квадратическая погрешность положения характерной точки (Mt), м	Описание обозначения точки на местности (при наличии)
	X	Y			
1	2	3	4	5	6
11679	472066.90	2382322.72	Картометрический метод	5.0	Закрепление отсутствует
11680	472068.35	2382319.53	Картометрический метод	5.0	Закрепление отсутствует
11681	472069.84	2382315.60	Картометрический метод	5.0	Закрепление отсутствует
11682	472070.82	2382312.80	Картометрический метод	5.0	Закрепление отсутствует
11683	472072.13	2382310.21	Картометрический метод	5.0	Закрепление отсутствует
11684	472074.28	2382307.31	Картометрический метод	5.0	Закрепление отсутствует
11685	472076.92	2382304.74	Картометрический метод	5.0	Закрепление отсутствует
11686	472080.89	2382301.39	Картометрический метод	5.0	Закрепление отсутствует
11687	472085.09	2382298.33	Картометрический метод	5.0	Закрепление отсутствует
11688	472089.50	2382295.58	Картометрический метод	5.0	Закрепление отсутствует
11689	472094.09	2382293.17	Картометрический метод	5.0	Закрепление отсутствует
11690	472099.54	2382290.82	Картометрический метод	5.0	Закрепление отсутствует
11691	472104.23	2382289.19	Картометрический метод	5.0	Закрепление отсутствует
11692	472109.08	2382288.46	Картометрический метод	5.0	Закрепление отсутствует
11693	472116.17	2382287.03	Картометрический метод	5.0	Закрепление отсутствует
11694	472123.18	2382285.22	Картометрический метод	5.0	Закрепление отсутствует
11695	472131.72	2382281.63	Картометрический метод	5.0	Закрепление отсутствует
11696	472132.00	2382282.32	Картометрический метод	5.0	Закрепление отсутствует
11697	472137.93	2382279.97	Картометрический метод	5.0	Закрепление отсутствует
11698	472195.08	2382251.88	Картометрический метод	5.0	Закрепление отсутствует
11699	472196.93	2382258.16	Картометрический метод	5.0	Закрепление отсутствует
11700	472197.50	2382259.10	Картометрический метод	5.0	Закрепление отсутствует
11701	472201.20	2382263.89	Картометрический метод	5.0	Закрепление отсутствует
11702	472215.87	2382308.32	Картометрический метод	5.0	Закрепление отсутствует
11703	472213.24	2382309.72	Картометрический метод	5.0	Закрепление отсутствует

2. Сведения о характерных точках границ объекта

Обозначение характерных точек границ	Координаты, м		Метод определения координат характерной точки	Средняя квадратическая погрешность положения характерной точки (Mt), м	Описание обозначения точки на местности (при наличии)
	X	Y			
1	2	3	4	5	6
11704	472216.72	2382325.79	Картометрический метод	5.0	Закрепление отсутствует
11705	472218.80	2382338.03	Картометрический метод	5.0	Закрепление отсутствует
11706	472220.13	2382348.03	Картометрический метод	5.0	Закрепление отсутствует
11654	472183.41	2382353.80	Картометрический метод	5.0	Закрепление отсутствует
11707	468926.87	2383677.11	Картометрический метод	5.0	Закрепление отсутствует
11708	468949.88	2383683.38	Картометрический метод	5.0	Закрепление отсутствует
11709	469005.94	2383698.64	Картометрический метод	5.0	Закрепление отсутствует
11710	469024.56	2383701.96	Картометрический метод	5.0	Закрепление отсутствует
11711	469024.75	2383701.07	Картометрический метод	5.0	Закрепление отсутствует
11712	469054.77	2383707.35	Картометрический метод	5.0	Закрепление отсутствует
11713	469124.80	2383719.85	Картометрический метод	5.0	Закрепление отсутствует
11714	469150.38	2383723.35	Картометрический метод	5.0	Закрепление отсутствует
11715	469149.76	2383737.46	Картометрический метод	5.0	Закрепление отсутствует
11716	469150.57	2383745.23	Картометрический метод	5.0	Закрепление отсутствует
11717	469155.36	2383764.45	Картометрический метод	5.0	Закрепление отсутствует
11718	469157.97	2383778.39	Картометрический метод	5.0	Закрепление отсутствует
11719	469158.30	2383787.61	Картометрический метод	5.0	Закрепление отсутствует
11720	469158.36	2383792.02	Картометрический метод	5.0	Закрепление отсутствует
11721	469158.83	2383799.78	Картометрический метод	5.0	Закрепление отсутствует
11722	469159.18	2383808.45	Картометрический метод	5.0	Закрепление отсутствует
11723	469158.91	2383811.97	Картометрический метод	5.0	Закрепление отсутствует
11724	469157.85	2383814.23	Картометрический метод	5.0	Закрепление отсутствует
11725	469154.87	2383816.50	Картометрический метод	5.0	Закрепление отсутствует
11726	469110.99	2383813.72	Картометрический метод	5.0	Закрепление отсутствует
11727	469038.12	2383805.36	Картометрический метод	5.0	Закрепление отсутствует

2. Сведения о характерных точках границ объекта

Обозначение характерных точек границ	Координаты, м		Метод определения координат характерной точки	Средняя квадратическая погрешность положения характерной точки (Mt), м	Описание обозначения точки на местности (при наличии)
	X	Y			
1	2	3	4	5	6
11728	468977.79	2383793.69	Картометрический метод	5.0	Закрепление отсутствует
11729	468948.08	2383780.03	Картометрический метод	5.0	Закрепление отсутствует
11730	468918.90	2383761.56	Картометрический метод	5.0	Закрепление отсутствует
11731	468893.20	2383745.28	Картометрический метод	5.0	Закрепление отсутствует
11732	468910.64	2383709.54	Картометрический метод	5.0	Закрепление отсутствует
11707	468926.87	2383677.11	Картометрический метод	5.0	Закрепление отсутствует
11733	469194.38	2383820.93	Картометрический метод	5.0	Закрепление отсутствует
11734	469186.11	2383819.25	Картометрический метод	5.0	Закрепление отсутствует
11735	469181.20	2383816.47	Картометрический метод	5.0	Закрепление отсутствует
11736	469178.92	2383813.91	Картометрический метод	5.0	Закрепление отсутствует
11737	469177.72	2383809.50	Картометрический метод	5.0	Закрепление отсутствует
11738	469176.60	2383800.02	Картометрический метод	5.0	Закрепление отсутствует
11739	469176.38	2383792.95	Картометрический метод	5.0	Закрепление отсутствует
11740	469176.30	2383787.15	Картометрический метод	5.0	Закрепление отсутствует
11741	469175.92	2383776.41	Картометрический метод	5.0	Закрепление отсутствует
11742	469172.96	2383760.61	Картометрический метод	5.0	Закрепление отсутствует
11743	469169.41	2383745.21	Картометрический метод	5.0	Закрепление отсутствует
11744	469168.93	2383738.14	Картометрический метод	5.0	Закрепление отсутствует
11745	469262.75	2383754.68	Картометрический метод	5.0	Закрепление отсутствует
11746	469334.65	2383770.72	Картометрический метод	5.0	Закрепление отсутствует
11747	469382.61	2383773.58	Картометрический метод	5.0	Закрепление отсутствует
11748	469413.37	2383773.34	Картометрический метод	5.0	Закрепление отсутствует
11749	469495.08	2383794.26	Картометрический метод	5.0	Закрепление отсутствует
11750	469490.28	2383814.59	Картометрический метод	5.0	Закрепление отсутствует
11751	469479.57	2383862.19	Картометрический метод	5.0	Закрепление отсутствует

2. Сведения о характерных точках границ объекта

Обозначение характерных точек границ	Координаты, м		Метод определения координат характерной точки	Средняя квадратическая погрешность положения характерной точки (Mt), м	Описание обозначения точки на местности (при наличии)
	X	Y			
1	2	3	4	5	6
11752	469427.99	2383861.19	Картометрический метод	5.0	Закрепление отсутствует
11753	469416.99	2383860.20	Картометрический метод	5.0	Закрепление отсутствует
11754	469373.45	2383853.27	Картометрический метод	5.0	Закрепление отсутствует
11755	469326.96	2383844.96	Картометрический метод	5.0	Закрепление отсутствует
11756	469288.98	2383837.32	Картометрический метод	5.0	Закрепление отсутствует
11757	469269.44	2383834.13	Картометрический метод	5.0	Закрепление отсутствует
11758	469202.27	2383823.23	Картометрический метод	5.0	Закрепление отсутствует
11759	469199.32	2383822.95	Картометрический метод	5.0	Закрепление отсутствует
11733	469194.38	2383820.93	Картометрический метод	5.0	Закрепление отсутствует
11760	471889.27	2382805.36	Картометрический метод	5.0	Закрепление отсутствует
11761	471853.07	2382807.63	Картометрический метод	5.0	Закрепление отсутствует
11762	471852.22	2382805.42	Картометрический метод	5.0	Закрепление отсутствует
11763	471841.33	2382804.84	Картометрический метод	5.0	Закрепление отсутствует
11764	471829.70	2382803.48	Картометрический метод	5.0	Закрепление отсутствует
11765	471817.03	2382801.16	Картометрический метод	5.0	Закрепление отсутствует
11766	471807.92	2382798.92	Картометрический метод	5.0	Закрепление отсутствует
11767	471803.00	2382797.50	Картометрический метод	5.0	Закрепление отсутствует
11768	471743.41	2382788.76	Картометрический метод	5.0	Закрепление отсутствует
11769	471740.73	2382787.09	Картометрический метод	5.0	Закрепление отсутствует
11770	471735.37	2382786.83	Картометрический метод	5.0	Закрепление отсутствует
11771	471735.25	2382783.59	Картометрический метод	5.0	Закрепление отсутствует
11772	471728.99	2382759.14	Картометрический метод	5.0	Закрепление отсутствует
11773	471743.01	2382756.49	Картометрический метод	5.0	Закрепление отсутствует
11774	471745.94	2382762.23	Картометрический метод	5.0	Закрепление отсутствует
11775	471759.43	2382764.35	Картометрический метод	5.0	Закрепление отсутствует

2. Сведения о характерных точках границ объекта

Обозначение характерных точек границ	Координаты, м		Метод определения координат характерной точки	Средняя квадратическая погрешность положения характерной точки (Mt), м	Описание обозначения точки на местности (при наличии)
	X	Y			
1	2	3	4	5	6
11776	471767.90	2382751.12	Картометрический метод	5.0	Закрепление отсутствует
11777	471822.27	2382751.89	Картометрический метод	5.0	Закрепление отсутствует
11778	471819.01	2382740.25	Картометрический метод	5.0	Закрепление отсутствует
11779	471835.61	2382736.35	Картометрический метод	5.0	Закрепление отсутствует
11780	471838.56	2382746.49	Картометрический метод	5.0	Закрепление отсутствует
11781	471842.88	2382744.76	Картометрический метод	5.0	Закрепление отсутствует
11782	471888.23	2382788.84	Картометрический метод	5.0	Закрепление отсутствует
11760	471889.27	2382805.36	Картометрический метод	5.0	Закрепление отсутствует
11783	471795.51	2382806.67	Картометрический метод	5.0	Закрепление отсутствует
11784	471800.25	2382808.16	Картометрический метод	5.0	Закрепление отсутствует
11785	471812.23	2382811.35	Картометрический метод	5.0	Закрепление отсутствует
11786	471825.63	2382813.98	Картометрический метод	5.0	Закрепление отсутствует
11787	471835.46	2382815.31	Картометрический метод	5.0	Закрепление отсутствует
11788	471842.54	2382816.21	Картометрический метод	5.0	Закрепление отсутствует
11789	471843.40	2382824.95	Картометрический метод	5.0	Закрепление отсутствует
11790	471797.53	2382841.03	Картометрический метод	5.0	Закрепление отсутствует
11783	471795.51	2382806.67	Картометрический метод	5.0	Закрепление отсутствует
11791	471623.68	2382863.73	Картометрический метод	5.0	Закрепление отсутствует
11792	471651.87	2382892.69	Картометрический метод	5.0	Закрепление отсутствует
11793	471617.13	2382905.32	Картометрический метод	5.0	Закрепление отсутствует
11794	471641.00	2382931.52	Картометрический метод	5.0	Закрепление отсутствует
11795	471610.58	2382948.76	Картометрический метод	5.0	Закрепление отсутствует
11796	471583.59	2382917.21	Картометрический метод	5.0	Закрепление отсутствует
11797	471574.11	2382920.88	Картометрический метод	5.0	Закрепление отсутствует
11798	471584.99	2382910.47	Картометрический метод	5.0	Закрепление отсутствует

2. Сведения о характерных точках границ объекта

Обозначение характерных точек границ	Координаты, м		Метод определения координат характерной точки	Средняя квадратическая погрешность положения характерной точки (Mt), м	Описание обозначения точки на местности (при наличии)
	X	Y			
1	2	3	4	5	6
11799	471596.00	2382898.87	Картометрический метод	5.0	Закрепление отсутствует
11800	471607.44	2382885.52	Картометрический метод	5.0	Закрепление отсутствует
11801	471615.32	2382875.43	Картометрический метод	5.0	Закрепление отсутствует
11791	471623.68	2382863.73	Картометрический метод	5.0	Закрепление отсутствует
11802	471688.41	2382685.37	Картометрический метод	5.0	Закрепление отсутствует
11803	471694.78	2382690.72	Картометрический метод	5.0	Закрепление отсутствует
11804	471701.79	2382702.30	Картометрический метод	5.0	Закрепление отсутствует
11805	471702.00	2382705.14	Картометрический метод	5.0	Закрепление отсутствует
11806	471706.72	2382714.65	Картометрический метод	5.0	Закрепление отсутствует
11807	471712.32	2382727.44	Картометрический метод	5.0	Закрепление отсутствует
11808	471718.53	2382744.50	Картометрический метод	5.0	Закрепление отсутствует
11809	471723.18	2382760.63	Картометрический метод	5.0	Закрепление отсутствует
11810	471729.31	2382784.54	Картометрический метод	5.0	Закрепление отсутствует
11811	471729.36	2382786.53	Картометрический метод	5.0	Закрепление отсутствует
11812	471725.94	2382786.37	Картометрический метод	5.0	Закрепление отсутствует
11813	471716.36	2382785.95	Картометрический метод	5.0	Закрепление отсутствует
11814	471680.83	2382791.25	Картометрический метод	5.0	Закрепление отсутствует
11815	471658.68	2382800.38	Картометрический метод	5.0	Закрепление отсутствует
11816	471637.52	2382819.58	Картометрический метод	5.0	Закрепление отсутствует
11817	471620.83	2382851.79	Картометрический метод	5.0	Закрепление отсутствует
11818	471618.75	2382853.26	Картометрический метод	5.0	Закрепление отсутствует
11819	471606.51	2382868.84	Картометрический метод	5.0	Закрепление отсутствует
11820	471595.96	2382882.17	Картометрический метод	5.0	Закрепление отсутствует
11821	471584.72	2382894.90	Картометрический метод	5.0	Закрепление отсутствует
11822	471573.91	2382905.95	Картометрический метод	5.0	Закрепление отсутствует

2. Сведения о характерных точках границ объекта

Обозначение характерных точек границ	Координаты, м		Метод определения координат характерной точки	Средняя квадратическая погрешность положения характерной точки (Mt), м	Описание обозначения точки на местности (при наличии)
	X	Y			
1	2	3	4	5	6
11823	471555.53	2382922.48	Картометрический метод	5.0	Закрепление отсутствует
11824	471544.01	2382931.27	Картометрический метод	5.0	Закрепление отсутствует
11825	471543.86	2382931.36	Картометрический метод	5.0	Закрепление отсутствует
11826	471538.25	2382933.93	Картометрический метод	5.0	Закрепление отсутствует
11827	471531.65	2382935.75	Картометрический метод	5.0	Закрепление отсутствует
11828	471526.95	2382936.36	Картометрический метод	5.0	Закрепление отсутствует
11829	471522.80	2382936.45	Картометрический метод	5.0	Закрепление отсутствует
11830	471464.18	2382932.69	Картометрический метод	5.0	Закрепление отсутствует
11831	471462.63	2382932.54	Картометрический метод	5.0	Закрепление отсутствует
11832	471460.91	2382931.92	Картометрический метод	5.0	Закрепление отсутствует
11833	471459.09	2382930.54	Картометрический метод	5.0	Закрепление отсутствует
11834	471457.82	2382928.63	Картометрический метод	5.0	Закрепление отсутствует
11835	471457.32	2382926.87	Картометрический метод	5.0	Закрепление отсутствует
11836	471457.34	2382924.81	Картометрический метод	5.0	Закрепление отсутствует
11837	471457.87	2382923.06	Картометрический метод	5.0	Закрепление отсутствует
11838	471458.85	2382921.51	Картометрический метод	5.0	Закрепление отсутствует
11839	471465.58	2382912.65	Картометрический метод	5.0	Закрепление отсутствует
11840	471476.45	2382922.83	Картометрический метод	5.0	Закрепление отсутствует
11841	471479.82	2382919.45	Картометрический метод	5.0	Закрепление отсутствует
11842	471478.87	2382918.56	Картометрический метод	5.0	Закрепление отсутствует
11843	471485.40	2382911.62	Картометрический метод	5.0	Закрепление отсутствует
11844	471480.11	2382906.66	Картометрический метод	5.0	Закрепление отсутствует
11845	471481.69	2382904.99	Картометрический метод	5.0	Закрепление отсутствует
11846	471476.86	2382900.45	Картометрический метод	5.0	Закрепление отсутствует
11847	471475.68	2382899.35	Картометрический метод	5.0	Закрепление отсутствует

2. Сведения о характерных точках границ объекта

Обозначение характерных точек границ	Координаты, м		Метод определения координат характерной точки	Средняя квадратическая погрешность положения характерной точки (Mt), м	Описание обозначения точки на местности (при наличии)
	X	Y			
1	2	3	4	5	6
11848	471476.19	2382898.77	Картометрический метод	5.0	Закрепление отсутствует
11849	471485.83	2382886.12	Картометрический метод	5.0	Закрепление отсутствует
11850	471504.41	2382865.96	Картометрический метод	5.0	Закрепление отсутствует
11851	471503.57	2382865.28	Картометрический метод	5.0	Закрепление отсутствует
11852	471521.79	2382846.42	Картометрический метод	5.0	Закрепление отсутствует
11853	471522.13	2382846.73	Картометрический метод	5.0	Закрепление отсутствует
11854	471525.69	2382842.87	Картометрический метод	5.0	Закрепление отсутствует
11855	471525.07	2382842.24	Картометрический метод	5.0	Закрепление отсутствует
11856	471544.20	2382820.01	Картометрический метод	5.0	Закрепление отсутствует
11857	471545.35	2382821.13	Картометрический метод	5.0	Закрепление отсутствует
11858	471546.16	2382820.20	Картометрический метод	5.0	Закрепление отсутствует
11859	471546.37	2382820.43	Картометрический метод	5.0	Закрепление отсутствует
11860	471588.25	2382774.98	Картометрический метод	5.0	Закрепление отсутствует
11861	471587.73	2382774.42	Картометрический метод	5.0	Закрепление отсутствует
11862	471605.55	2382756.22	Картометрический метод	5.0	Закрепление отсутствует
11863	471634.35	2382731.79	Картометрический метод	5.0	Закрепление отсутствует
11864	471633.11	2382730.20	Картометрический метод	5.0	Закрепление отсутствует
11865	471648.54	2382717.84	Картометрический метод	5.0	Закрепление отсутствует
11866	471660.19	2382707.83	Картометрический метод	5.0	Закрепление отсутствует
11867	471661.21	2382709.06	Картометрический метод	5.0	Закрепление отсутствует
11802	471688.41	2382685.37	Картометрический метод	5.0	Закрепление отсутствует
11868	471510.01	2382946.65	Картометрический метод	5.0	Закрепление отсутствует
11869	471509.81	2382952.00	Картометрический метод	5.0	Закрепление отсутствует
11870	471512.62	2382954.32	Картометрический метод	5.0	Закрепление отсутствует
11871	471519.67	2382959.12	Картометрический метод	5.0	Закрепление отсутствует

2. Сведения о характерных точках границ объекта

Обозначение характерных точек границ	Координаты, м		Метод определения координат характерной точки	Средняя квадратическая погрешность положения характерной точки (Mt), м	Описание обозначения точки на местности (при наличии)
	X	Y			
1	2	3	4	5	6
11872	471517.70	2382962.04	Картометрический метод	5.0	Закрепление отсутствует
11873	471517.00	2382991.82	Картометрический метод	5.0	Закрепление отсутствует
11874	471514.10	2382997.42	Картометрический метод	5.0	Закрепление отсутствует
11875	471490.56	2383032.13	Картометрический метод	5.0	Закрепление отсутствует
11876	471475.04	2383054.92	Картометрический метод	5.0	Закрепление отсутствует
11877	471481.55	2383060.41	Картометрический метод	5.0	Закрепление отсутствует
11878	471462.64	2383086.65	Картометрический метод	5.0	Закрепление отсутствует
11879	471443.44	2383074.79	Картометрический метод	5.0	Закрепление отсутствует
11880	471440.83	2383079.68	Картометрический метод	5.0	Закрепление отсутствует
11881	471436.17	2383076.08	Картометрический метод	5.0	Закрепление отсутствует
11882	471379.88	2383044.76	Картометрический метод	5.0	Закрепление отсутствует
11883	471371.04	2383041.12	Картометрический метод	5.0	Закрепление отсутствует
11884	471373.15	2383036.84	Картометрический метод	5.0	Закрепление отсутствует
11885	471374.94	2383032.70	Картометрический метод	5.0	Закрепление отсутствует
11886	471375.83	2383029.23	Картометрический метод	5.0	Закрепление отсутствует
11887	471376.27	2383025.07	Картометрический метод	5.0	Закрепление отсутствует
11888	471376.32	2383022.26	Картометрический метод	5.0	Закрепление отсутствует
11889	471377.28	2383018.27	Картометрический метод	5.0	Закрепление отсутствует
11890	471379.44	2383014.57	Картометрический метод	5.0	Закрепление отсутствует
11891	471379.26	2383008.50	Картометрический метод	5.0	Закрепление отсутствует
11892	471395.62	2382990.32	Картометрический метод	5.0	Закрепление отсутствует
11893	471397.16	2382991.61	Картометрический метод	5.0	Закрепление отсутствует
11894	471409.52	2382975.61	Картометрический метод	5.0	Закрепление отсутствует
11895	471408.92	2382975.14	Картометрический метод	5.0	Закрепление отсутствует
11896	471416.79	2382964.87	Картометрический метод	5.0	Закрепление отсутствует

2. Сведения о характерных точках границ объекта

Обозначение характерных точек границ	Координаты, м		Метод определения координат характерной точки	Средняя квадратическая погрешность положения характерной точки (Mt), м	Описание обозначения точки на местности (при наличии)
	X	Y			
1	2	3	4	5	6
11897	471420.26	2382960.52	Картометрический метод	5.0	Закрепление отсутствует
11898	471420.82	2382961.00	Картометрический метод	5.0	Закрепление отсутствует
11899	471421.80	2382959.74	Картометрический метод	5.0	Закрепление отсутствует
11900	471428.06	2382954.52	Картометрический метод	5.0	Закрепление отсутствует
11901	471434.99	2382950.82	Картометрический метод	5.0	Закрепление отсутствует
11902	471443.94	2382947.05	Картометрический метод	5.0	Закрепление отсутствует
11903	471453.40	2382944.56	Картометрический метод	5.0	Закрепление отсутствует
11904	471463.65	2382943.68	Картометрический метод	5.0	Закрепление отсутствует
11868	471510.01	2382946.65	Картометрический метод	5.0	Закрепление отсутствует
11905	469586.16	2384125.35	Картометрический метод	5.0	Закрепление отсутствует
11906	469589.35	2384111.80	Картометрический метод	5.0	Закрепление отсутствует
11907	469596.49	2384081.46	Картометрический метод	5.0	Закрепление отсутствует
11908	469578.83	2384076.57	Картометрический метод	5.0	Закрепление отсутствует
11909	469559.57	2384071.24	Картометрический метод	5.0	Закрепление отсутствует
11910	469556.36	2384096.47	Картометрический метод	5.0	Закрепление отсутствует
11911	469546.17	2384091.85	Картометрический метод	5.0	Закрепление отсутствует
11912	469546.21	2384089.53	Картометрический метод	5.0	Закрепление отсутствует
11913	469532.42	2384068.84	Картометрический метод	5.0	Закрепление отсутствует
11914	469520.35	2384059.59	Картометрический метод	5.0	Закрепление отсутствует
11915	469529.84	2384052.57	Картометрический метод	5.0	Закрепление отсутствует
11916	469542.26	2384053.95	Картометрический метод	5.0	Закрепление отсутствует
11917	469543.78	2384051.86	Картометрический метод	5.0	Закрепление отсутствует
11918	469574.11	2384060.04	Картометрический метод	5.0	Закрепление отсутствует
11919	469576.02	2384055.10	Картометрический метод	5.0	Закрепление отсутствует
11920	469595.05	2384065.91	Картометрический метод	5.0	Закрепление отсутствует

2. Сведения о характерных точках границ объекта

Обозначение характерных точек границ	Координаты, м		Метод определения координат характерной точки	Средняя квадратическая погрешность положения характерной точки (Mt), м	Описание обозначения точки на местности (при наличии)
	X	Y			
1	2	3	4	5	6
11921	469605.38	2384068.42	Картометрический метод	5.0	Закрепление отсутствует
11922	469608.69	2384069.40	Картометрический метод	5.0	Закрепление отсутствует
11923	469641.57	2384080.62	Картометрический метод	5.0	Закрепление отсутствует
11924	469683.25	2384094.78	Картометрический метод	5.0	Закрепление отсутствует
11925	469698.16	2384098.25	Картометрический метод	5.0	Закрепление отсутствует
11926	469696.26	2384107.95	Картометрический метод	5.0	Закрепление отсутствует
11927	469697.33	2384108.35	Картометрический метод	5.0	Закрепление отсутствует
11928	469692.06	2384128.41	Картометрический метод	5.0	Закрепление отсутствует
11929	469688.12	2384144.92	Картометрический метод	5.0	Закрепление отсутствует
11930	469686.53	2384144.72	Картометрический метод	5.0	Закрепление отсутствует
11931	469679.53	2384158.52	Картометрический метод	5.0	Закрепление отсутствует
11905	469586.16	2384125.35	Картометрический метод	5.0	Закрепление отсутствует
11932	469543.38	2384122.90	Картометрический метод	5.0	Закрепление отсутствует
11933	469549.90	2384124.37	Картометрический метод	5.0	Закрепление отсутствует
11934	469550.95	2384127.58	Картометрический метод	5.0	Закрепление отсутствует
11935	469560.22	2384127.82	Картометрический метод	5.0	Закрепление отсутствует
11936	469659.92	2384163.22	Картометрический метод	5.0	Закрепление отсутствует
11937	469670.42	2384171.89	Картометрический метод	5.0	Закрепление отсутствует
11938	469667.88	2384180.64	Картометрический метод	5.0	Закрепление отсутствует
11939	469665.94	2384198.62	Картометрический метод	5.0	Закрепление отсутствует
11940	469666.70	2384214.85	Картометрический метод	5.0	Закрепление отсутствует
11941	469572.29	2384184.03	Картометрический метод	5.0	Закрепление отсутствует
11942	469546.19	2384129.75	Картометрический метод	5.0	Закрепление отсутствует
11932	469543.38	2384122.90	Картометрический метод	5.0	Закрепление отсутствует
11943	470135.09	2384270.42	Картометрический метод	5.0	Закрепление отсутствует

2. Сведения о характерных точках границ объекта

Обозначение характерных точек границ	Координаты, м		Метод определения координат характерной точки	Средняя квадратическая погрешность положения характерной точки (Mt), м	Описание обозначения точки на местности (при наличии)
	X	Y			
1	2	3	4	5	6
11944	470022.01	2384232.30	Картометрический метод	5.0	Закрепление отсутствует
11945	470024.31	2384217.69	Картометрический метод	5.0	Закрепление отсутствует
11946	470009.07	2384202.64	Картометрический метод	5.0	Закрепление отсутствует
11947	469948.89	2384189.24	Картометрический метод	5.0	Закрепление отсутствует
11948	469885.90	2384175.14	Картометрический метод	5.0	Закрепление отсутствует
11949	469867.95	2384184.32	Картометрический метод	5.0	Закрепление отсутствует
11950	469841.88	2384185.70	Картометрический метод	5.0	Закрепление отсутствует
11951	469814.32	2384191.59	Картометрический метод	5.0	Закрепление отсутствует
11952	469803.60	2384183.55	Картометрический метод	5.0	Закрепление отсутствует
11953	469788.79	2384180.41	Картометрический метод	5.0	Закрепление отсутствует
11954	469775.79	2384176.30	Картометрический метод	5.0	Закрепление отсутствует
11955	469767.81	2384192.00	Картометрический метод	5.0	Закрепление отсутствует
11956	469758.82	2384189.78	Картометрический метод	5.0	Закрепление отсутствует
11957	469755.67	2384178.88	Картометрический метод	5.0	Закрепление отсутствует
11958	469750.52	2384163.45	Картометрический метод	5.0	Закрепление отсутствует
11959	469737.41	2384156.59	Картометрический метод	5.0	Закрепление отсутствует
11960	469698.07	2384160.78	Картометрический метод	5.0	Закрепление отсутствует
11961	469695.67	2384159.15	Картометрический метод	5.0	Закрепление отсутствует
11962	469701.52	2384148.10	Картометрический метод	5.0	Закрепление отсутствует
11963	469711.40	2384109.00	Картометрический метод	5.0	Закрепление отсутствует
11964	469789.85	2384128.45	Картометрический метод	5.0	Закрепление отсутствует
11965	469815.49	2384135.12	Картометрический метод	5.0	Закрепление отсутствует
11966	469846.55	2384143.18	Картометрический метод	5.0	Закрепление отсутствует
11967	469872.44	2384150.05	Картометрический метод	5.0	Закрепление отсутствует
11968	469902.44	2384157.82	Картометрический метод	5.0	Закрепление отсутствует

2. Сведения о характерных точках границ объекта

Обозначение характерных точек границ	Координаты, м		Метод определения координат характерной точки	Средняя квадратическая погрешность положения характерной точки (Mt), м	Описание обозначения точки на местности (при наличии)
	X	Y			
1	2	3	4	5	6
11969	469935.85	2384165.61	Картометрический метод	5.0	Закрепление отсутствует
11970	469980.55	2384173.38	Картометрический метод	5.0	Закрепление отсутствует
11971	470008.02	2384170.37	Картометрический метод	5.0	Закрепление отсутствует
11972	470044.51	2384179.29	Картометрический метод	5.0	Закрепление отсутствует
11973	470095.49	2384193.99	Картометрический метод	5.0	Закрепление отсутствует
11974	470125.31	2384208.42	Картометрический метод	5.0	Закрепление отсутствует
11975	470151.48	2384213.78	Картометрический метод	5.0	Закрепление отсутствует
11943	470135.09	2384270.42	Картометрический метод	5.0	Закрепление отсутствует
11976	466660.55	2384046.60	Картометрический метод	5.0	Закрепление отсутствует
11977	466656.83	2384053.98	Картометрический метод	5.0	Закрепление отсутствует
11978	466641.17	2384059.17	Картометрический метод	5.0	Закрепление отсутствует
11979	466641.44	2384057.81	Картометрический метод	5.0	Закрепление отсутствует
11980	466646.47	2384050.76	Картометрический метод	5.0	Закрепление отсутствует
11976	466660.55	2384046.60	Картометрический метод	5.0	Закрепление отсутствует
11981	466711.45	2383978.50	Картометрический метод	5.0	Закрепление отсутствует
11982	466736.94	2383981.42	Картометрический метод	5.0	Закрепление отсутствует
11983	466748.98	2383983.69	Картометрический метод	5.0	Закрепление отсутствует
11984	466785.91	2383995.00	Картометрический метод	5.0	Закрепление отсутствует
11985	466821.65	2384001.18	Картометрический метод	5.0	Закрепление отсутствует
11986	466817.78	2384028.69	Картометрический метод	5.0	Закрепление отсутствует
11987	466797.99	2384032.99	Картометрический метод	5.0	Закрепление отсутствует
11988	466787.31	2384029.23	Картометрический метод	5.0	Закрепление отсутствует
11989	466766.68	2384023.36	Картометрический метод	5.0	Закрепление отсутствует
11990	466725.31	2384024.42	Картометрический метод	5.0	Закрепление отсутствует
11991	466668.49	2384030.89	Картометрический метод	5.0	Закрепление отсутствует

2. Сведения о характерных точках границ объекта

Обозначение характерных точек границ	Координаты, м		Метод определения координат характерной точки	Средняя квадратическая погрешность положения характерной точки (Mt), м	Описание обозначения точки на местности (при наличии)
	X	Y			
1	2	3	4	5	6
11992	466660.58	2384046.55	Картометрический метод	5.0	Закрепление отсутствует
11993	466646.41	2384050.69	Картометрический метод	5.0	Закрепление отсутствует
11994	466641.42	2384057.80	Картометрический метод	5.0	Закрепление отсутствует
11995	466641.11	2384059.20	Картометрический метод	5.0	Закрепление отсутствует
11996	466611.99	2384068.88	Картометрический метод	5.0	Закрепление отсутствует
11997	466579.96	2384072.80	Картометрический метод	5.0	Закрепление отсутствует
11998	466573.45	2384083.67	Картометрический метод	5.0	Закрепление отсутствует
11999	466567.34	2384085.26	Картометрический метод	5.0	Закрепление отсутствует
12000	466552.76	2384040.99	Картометрический метод	5.0	Закрепление отсутствует
12001	466546.77	2384022.35	Картометрический метод	5.0	Закрепление отсутствует
12002	466530.21	2384027.86	Картометрический метод	5.0	Закрепление отсутствует
12003	466512.72	2384034.11	Картометрический метод	5.0	Закрепление отсутствует
12004	466512.83	2384034.33	Картометрический метод	5.0	Закрепление отсутствует
12005	466478.68	2384044.94	Картометрический метод	5.0	Закрепление отсутствует
12006	466482.72	2384059.28	Картометрический метод	5.0	Закрепление отсутствует
12007	466500.48	2384062.46	Картометрический метод	5.0	Закрепление отсутствует
12008	466510.83	2384099.65	Картометрический метод	5.0	Закрепление отсутствует
12009	466489.95	2384097.33	Картометрический метод	5.0	Закрепление отсутствует
12010	466475.43	2384095.31	Картометрический метод	5.0	Закрепление отсутствует
12011	466461.10	2384082.18	Картометрический метод	5.0	Закрепление отсутствует
12012	466443.64	2384080.06	Картометрический метод	5.0	Закрепление отсутствует
12013	466437.58	2384067.49	Картометрический метод	5.0	Закрепление отсутствует
12014	466394.64	2384091.87	Картометрический метод	5.0	Закрепление отсутствует
12015	466415.11	2384130.65	Картометрический метод	5.0	Закрепление отсутствует
12016	466412.67	2384136.77	Картометрический метод	5.0	Закрепление отсутствует

2. Сведения о характерных точках границ объекта

Обозначение характерных точек границ	Координаты, м		Метод определения координат характерной точки	Средняя квадратическая погрешность положения характерной точки (Mt), м	Описание обозначения точки на местности (при наличии)
	X	Y			
1	2	3	4	5	6
12017	466399.69	2384147.94	Картометрический метод	5.0	Закрепление отсутствует
12018	466393.90	2384147.94	Картометрический метод	5.0	Закрепление отсутствует
12019	466381.20	2384143.79	Картометрический метод	5.0	Закрепление отсутствует
12020	466369.23	2384131.80	Картометрический метод	5.0	Закрепление отсутствует
12021	466364.60	2384135.30	Картометрический метод	5.0	Закрепление отсутствует
12022	466354.21	2384121.00	Картометрический метод	5.0	Закрепление отсутствует
12023	466341.73	2384144.08	Картометрический метод	5.0	Закрепление отсутствует
12024	466356.00	2384178.18	Картометрический метод	5.0	Закрепление отсутствует
12025	466358.80	2384189.59	Картометрический метод	5.0	Закрепление отсутствует
12026	466366.39	2384212.75	Картометрический метод	5.0	Закрепление отсутствует
12027	466387.63	2384212.59	Картометрический метод	5.0	Закрепление отсутствует
12028	466392.37	2384231.10	Картометрический метод	5.0	Закрепление отсутствует
12029	466401.52	2384231.71	Картометрический метод	5.0	Закрепление отсутствует
12030	466401.80	2384232.19	Картометрический метод	5.0	Закрепление отсутствует
12031	466403.68	2384233.98	Картометрический метод	5.0	Закрепление отсутствует
12032	466411.41	2384234.54	Картометрический метод	5.0	Закрепление отсутствует
12033	466412.94	2384237.09	Картометрический метод	5.0	Закрепление отсутствует
12034	466413.74	2384255.79	Картометрический метод	5.0	Закрепление отсутствует
12035	466412.32	2384258.03	Картометрический метод	5.0	Закрепление отсутствует
12036	466408.68	2384258.58	Картометрический метод	5.0	Закрепление отсутствует
12037	466404.08	2384259.28	Картометрический метод	5.0	Закрепление отсутствует
12038	466400.95	2384259.75	Картометрический метод	5.0	Закрепление отсутствует
12039	466398.42	2384261.65	Картометрический метод	5.0	Закрепление отсутствует
12040	466398.87	2384264.68	Картометрический метод	5.0	Закрепление отсутствует
12041	466401.74	2384284.15	Картометрический метод	5.0	Закрепление отсутствует

2. Сведения о характерных точках границ объекта

Обозначение характерных точек границ	Координаты, м		Метод определения координат характерной точки	Средняя квадратическая погрешность положения характерной точки (Mt), м	Описание обозначения точки на местности (при наличии)
	X	Y			
1	2	3	4	5	6
12042	466345.53	2384289.21	Картометрический метод	5.0	Закрепление отсутствует
12043	466307.26	2384286.52	Картометрический метод	5.0	Закрепление отсутствует
12044	466316.82	2384204.07	Картометрический метод	5.0	Закрепление отсутствует
12045	466320.76	2384170.24	Картометрический метод	5.0	Закрепление отсутствует
12046	466322.24	2384158.32	Картометрический метод	5.0	Закрепление отсутствует
12047	466328.50	2384143.18	Картометрический метод	5.0	Закрепление отсутствует
12048	466325.07	2384141.29	Картометрический метод	5.0	Закрепление отсутствует
12049	466325.89	2384137.24	Картометрический метод	5.0	Закрепление отсутствует
12050	466349.42	2384108.11	Картометрический метод	5.0	Закрепление отсутствует
12051	466353.17	2384106.02	Картометрический метод	5.0	Закрепление отсутствует
12052	466396.66	2384085.63	Картометрический метод	5.0	Закрепление отсутствует
12053	466447.95	2384056.05	Картометрический метод	5.0	Закрепление отсутствует
12054	466477.95	2384042.72	Картометрический метод	5.0	Закрепление отсутствует
12055	466517.98	2384028.16	Картометрический метод	5.0	Закрепление отсутствует
12056	466550.21	2384018.66	Картометрический метод	5.0	Закрепление отсутствует
12057	466608.26	2384001.55	Картометрический метод	5.0	Закрепление отсутствует
12058	466663.88	2383987.69	Картометрический метод	5.0	Закрепление отсутствует
12059	466677.86	2383982.91	Картометрический метод	5.0	Закрепление отсутствует
11981	466711.45	2383978.50	Картометрический метод	5.0	Закрепление отсутствует
12060	466644.82	2383914.52	Картометрический метод	5.0	Закрепление отсутствует
12061	466647.11	2383925.45	Картометрический метод	5.0	Закрепление отсутствует
12062	466649.64	2383937.38	Картометрический метод	5.0	Закрепление отсутствует
12063	466677.64	2383932.61	Картометрический метод	5.0	Закрепление отсутствует
12064	466687.45	2383930.93	Картометрический метод	5.0	Закрепление отсутствует
12065	466688.30	2383935.10	Картометрический метод	5.0	Закрепление отсутствует

2. Сведения о характерных точках границ объекта

Обозначение характерных точек границ	Координаты, м		Метод определения координат характерной точки	Средняя квадратическая погрешность положения характерной точки (Mt), м	Описание обозначения точки на местности (при наличии)
	X	Y			
1	2	3	4	5	6
12066	466692.41	2383936.06	Картометрический метод	5.0	Закрепление отсутствует
12067	466745.34	2383949.73	Картометрический метод	5.0	Закрепление отсутствует
12068	466739.74	2383970.81	Картометрический метод	5.0	Закрепление отсутствует
12069	466711.45	2383967.50	Картометрический метод	5.0	Закрепление отсутствует
12070	466675.95	2383972.08	Картометрический метод	5.0	Закрепление отсутствует
12071	466658.16	2383977.78	Картометрический метод	5.0	Закрепление отсутствует
12072	466658.32	2383978.71	Картометрический метод	5.0	Закрепление отсутствует
12073	466647.63	2383981.33	Картометрический метод	5.0	Закрепление отсутствует
12074	466647.35	2383980.48	Картометрический метод	5.0	Закрепление отсутствует
12075	466605.60	2383990.88	Картометрический метод	5.0	Закрепление отсутствует
12076	466514.87	2384017.60	Картометрический метод	5.0	Закрепление отсутствует
12077	466512.99	2384018.33	Картометрический метод	5.0	Закрепление отсутствует
12078	466474.19	2384032.38	Картометрический метод	5.0	Закрепление отсутствует
12079	466452.88	2384041.82	Картометрический метод	5.0	Закрепление отсутствует
12080	466444.12	2384015.91	Картометрический метод	5.0	Закрепление отсутствует
12081	466454.40	2384005.64	Картометрический метод	5.0	Закрепление отсутствует
12082	466469.22	2383988.57	Картометрический метод	5.0	Закрепление отсутствует
12083	466489.74	2383960.60	Картометрический метод	5.0	Закрепление отсутствует
12084	466512.80	2383937.31	Картометрический метод	5.0	Закрепление отсутствует
12085	466529.17	2383926.89	Картометрический метод	5.0	Закрепление отсутствует
12086	466548.71	2383922.67	Картометрический метод	5.0	Закрепление отсутствует
12087	466576.64	2383917.82	Картометрический метод	5.0	Закрепление отсутствует
12088	466602.09	2383917.65	Картометрический метод	5.0	Закрепление отсутствует
12089	466618.73	2383919.95	Картометрический метод	5.0	Закрепление отсутствует
12060	466644.82	2383914.52	Картометрический метод	5.0	Закрепление отсутствует

2. Сведения о характерных точках границ объекта

Обозначение характерных точек границ	Координаты, м		Метод определения координат характерной точки	Средняя квадратическая погрешность положения характерной точки (Mt), м	Описание обозначения точки на местности (при наличии)
	X	Y			
1	2	3	4	5	6
12090	466954.70	2384486.57	Картометрический метод	5.0	Закрепление отсутствует
12091	466961.52	2384502.35	Картометрический метод	5.0	Закрепление отсутствует
12092	466972.66	2384516.73	Картометрический метод	5.0	Закрепление отсутствует
12093	466971.83	2384519.87	Картометрический метод	5.0	Закрепление отсутствует
12094	466981.89	2384531.17	Картометрический метод	5.0	Закрепление отсутствует
12095	466984.40	2384539.17	Картометрический метод	5.0	Закрепление отсутствует
12096	466986.90	2384552.65	Картометрический метод	5.0	Закрепление отсутствует
12097	466992.86	2384567.32	Картометрический метод	5.0	Закрепление отсутствует
12098	466994.59	2384568.41	Картометрический метод	5.0	Закрепление отсутствует
12099	466986.65	2384586.29	Картометрический метод	5.0	Закрепление отсутствует
12100	466966.40	2384576.20	Картометрический метод	5.0	Закрепление отсутствует
12101	466971.30	2384566.36	Картометрический метод	5.0	Закрепление отсутствует
12102	466949.84	2384555.67	Картометрический метод	5.0	Закрепление отсутствует
12103	466946.88	2384541.00	Картометрический метод	5.0	Закрепление отсутствует
12104	466934.62	2384532.25	Картометрический метод	5.0	Закрепление отсутствует
12105	466918.17	2384539.90	Картометрический метод	5.0	Закрепление отсутствует
12106	466894.90	2384528.35	Картометрический метод	5.0	Закрепление отсутствует
12107	466896.11	2384517.08	Картометрический метод	5.0	Закрепление отсутствует
12108	466909.34	2384529.69	Картометрический метод	5.0	Закрепление отсутствует
12109	466928.85	2384505.18	Картометрический метод	5.0	Закрепление отсутствует
12110	466936.30	2384478.89	Картометрический метод	5.0	Закрепление отсутствует
12090	466954.70	2384486.57	Картометрический метод	5.0	Закрепление отсутствует
12111	466295.69	2384290.81	Картометрический метод	5.0	Закрепление отсутствует
12112	466295.36	2384300.34	Картометрический метод	5.0	Закрепление отсутствует
12113	466272.62	2384287.98	Картометрический метод	5.0	Закрепление отсутствует

2. Сведения о характерных точках границ объекта

Обозначение характерных точек границ	Координаты, м		Метод определения координат характерной точки	Средняя квадратическая погрешность положения характерной точки (Mt), м	Описание обозначения точки на местности (при наличии)
	X	Y			
1	2	3	4	5	6
12114	466268.12	2384304.28	Картометрический метод	5.0	Закрепление отсутствует
12115	466257.18	2384307.23	Картометрический метод	5.0	Закрепление отсутствует
12116	466245.75	2384296.60	Картометрический метод	5.0	Закрепление отсутствует
12117	466228.53	2384290.44	Картометрический метод	5.0	Закрепление отсутствует
12118	466206.56	2384293.79	Картометрический метод	5.0	Закрепление отсутствует
12119	466185.43	2384320.05	Картометрический метод	5.0	Закрепление отсутствует
12120	466172.07	2384336.51	Картометрический метод	5.0	Закрепление отсутствует
12121	466165.92	2384332.80	Картометрический метод	5.0	Закрепление отсутствует
12122	466164.13	2384326.74	Картометрический метод	5.0	Закрепление отсутствует
12123	466204.47	2384259.89	Картометрический метод	5.0	Закрепление отсутствует
12124	466216.57	2384258.33	Картометрический метод	5.0	Закрепление отсутствует
12125	466258.66	2384275.61	Картометрический метод	5.0	Закрепление отсутствует
12111	466295.69	2384290.81	Картометрический метод	5.0	Закрепление отсутствует
12126	466309.72	2384326.55	Картометрический метод	5.0	Закрепление отсутствует
12127	466304.84	2384344.49	Картометрический метод	5.0	Закрепление отсутствует
12128	466306.46	2384297.60	Картометрический метод	5.0	Закрепление отсутствует
12129	466345.59	2384300.23	Картометрический метод	5.0	Закрепление отсутствует
12130	466403.36	2384295.04	Картометрический метод	5.0	Закрепление отсутствует
12131	466410.48	2384343.25	Картометрический метод	5.0	Закрепление отсутствует
12132	466403.84	2384344.33	Картометрический метод	5.0	Закрепление отсутствует
12133	466375.94	2384324.97	Картометрический метод	5.0	Закрепление отсутствует
12126	466309.72	2384326.55	Картометрический метод	5.0	Закрепление отсутствует
12134	466358.17	2384084.93	Картометрический метод	5.0	Закрепление отсутствует
12135	466362.58	2384089.47	Картометрический метод	5.0	Закрепление отсутствует
12136	466348.16	2384096.22	Картометрический метод	5.0	Закрепление отсутствует

2. Сведения о характерных точках границ объекта

Обозначение характерных точек границ	Координаты, м		Метод определения координат характерной точки	Средняя квадратическая погрешность положения характерной точки (Mt), м	Описание обозначения точки на местности (при наличии)
	X	Y			
1	2	3	4	5	6
12137	466341.17	2384100.11	Картометрический метод	5.0	Закрепление отсутствует
12138	466334.91	2384088.55	Картометрический метод	5.0	Закрепление отсутствует
12139	466341.90	2384084.67	Картометрический метод	5.0	Закрепление отсутствует
12140	466348.72	2384081.84	Картометрический метод	5.0	Закрепление отсутствует
12134	466358.17	2384084.93	Картометрический метод	5.0	Закрепление отсутствует
12141	466295.14	2384306.69	Картометрический метод	5.0	Закрепление отсутствует
12142	466293.58	2384351.96	Картометрический метод	5.0	Закрепление отсутствует
12143	466286.43	2384348.53	Картометрический метод	5.0	Закрепление отсутствует
12144	466290.58	2384337.44	Картометрический метод	5.0	Закрепление отсутствует
12141	466295.14	2384306.69	Картометрический метод	5.0	Закрепление отсутствует
12145	466364.53	2384135.29	Картометрический метод	5.0	Закрепление отсутствует
12146	466353.64	2384143.51	Картометрический метод	5.0	Закрепление отсутствует
12147	466356.38	2384154.37	Картометрический метод	5.0	Закрепление отсутствует
12148	466363.40	2384169.13	Картометрический метод	5.0	Закрепление отсутствует
12149	466378.33	2384176.45	Картометрический метод	5.0	Закрепление отсутствует
12150	466387.57	2384212.54	Картометрический метод	5.0	Закрепление отсутствует
12151	466366.43	2384212.70	Картометрический метод	5.0	Закрепление отсутствует
12152	466358.85	2384189.58	Картометрический метод	5.0	Закрепление отсутствует
12153	466356.05	2384178.16	Картометрический метод	5.0	Закрепление отсутствует
12154	466341.79	2384144.08	Картометрический метод	5.0	Закрепление отсутствует
12155	466354.22	2384121.09	Картометрический метод	5.0	Закрепление отсутствует
12145	466364.53	2384135.29	Картометрический метод	5.0	Закрепление отсутствует
12156	471768.87	2390339.89	Картометрический метод	5.0	Закрепление отсутствует
12157	471763.57	2390349.59	Картометрический метод	5.0	Закрепление отсутствует
12158	471745.18	2390376.11	Картометрический метод	5.0	Закрепление отсутствует

2. Сведения о характерных точках границ объекта

Обозначение характерных точек границ	Координаты, м		Метод определения координат характерной точки	Средняя квадратическая погрешность положения характерной точки (Mt), м	Описание обозначения точки на местности (при наличии)
	X	Y			
1	2	3	4	5	6
12159	471729.02	2390392.99	Картометрический метод	5.0	Закрепление отсутствует
12160	471723.35	2390404.56	Картометрический метод	5.0	Закрепление отсутствует
12161	471691.09	2390448.89	Картометрический метод	5.0	Закрепление отсутствует
12162	471649.55	2390503.36	Картометрический метод	5.0	Закрепление отсутствует
12163	471621.12	2390540.63	Картометрический метод	5.0	Закрепление отсутствует
12164	471616.61	2390543.13	Картометрический метод	5.0	Закрепление отсутствует
12165	471609.25	2390531.31	Картометрический метод	5.0	Закрепление отсутствует
12166	471611.84	2390529.70	Картометрический метод	5.0	Закрепление отсутствует
12167	471604.45	2390521.17	Картометрический метод	5.0	Закрепление отсутствует
12168	471597.50	2390514.23	Картометрический метод	5.0	Закрепление отсутствует
12169	471591.19	2390508.78	Картометрический метод	5.0	Закрепление отсутствует
12170	471595.61	2390501.63	Картометрический метод	5.0	Закрепление отсутствует
12171	471598.90	2390495.49	Картометрический метод	5.0	Закрепление отсутствует
12172	471585.22	2390485.56	Картометрический метод	5.0	Закрепление отсутствует
12173	471585.91	2390479.45	Картометрический метод	5.0	Закрепление отсутствует
12174	471582.58	2390471.44	Картометрический метод	5.0	Закрепление отсутствует
12175	471594.36	2390435.12	Картометрический метод	5.0	Закрепление отсутствует
12176	471617.47	2390379.28	Картометрический метод	5.0	Закрепление отсутствует
12177	471629.65	2390347.30	Картометрический метод	5.0	Закрепление отсутствует
12178	471632.84	2390337.69	Картометрический метод	5.0	Закрепление отсутствует
12179	471637.08	2390319.64	Картометрический метод	5.0	Закрепление отсутствует
12180	471637.86	2390312.42	Картометрический метод	5.0	Закрепление отсутствует
12181	471637.10	2390304.51	Картометрический метод	5.0	Закрепление отсутствует
12182	471634.58	2390294.21	Картометрический метод	5.0	Закрепление отсутствует
12183	471632.81	2390286.96	Картометрический метод	5.0	Закрепление отсутствует

2. Сведения о характерных точках границ объекта

Обозначение характерных точек границ	Координаты, м		Метод определения координат характерной точки	Средняя квадратическая погрешность положения характерной точки (Mt), м	Описание обозначения точки на местности (при наличии)
	X	Y			
1	2	3	4	5	6
12184	471628.80	2390278.34	Картометрический метод	5.0	Закрепление отсутствует
12185	471623.85	2390268.89	Картометрический метод	5.0	Закрепление отсутствует
12186	471619.78	2390261.12	Картометрический метод	5.0	Закрепление отсутствует
12187	471615.63	2390263.17	Картометрический метод	5.0	Закрепление отсутствует
12188	471613.44	2390258.71	Картометрический метод	5.0	Закрепление отсутствует
12189	471617.59	2390256.67	Картометрический метод	5.0	Закрепление отсутствует
12190	471616.85	2390254.80	Картометрический метод	5.0	Закрепление отсутствует
12191	471612.98	2390244.96	Картометрический метод	5.0	Закрепление отсутствует
12192	471604.63	2390230.14	Картометрический метод	5.0	Закрепление отсутствует
12193	471598.17	2390211.34	Картометрический метод	5.0	Закрепление отсутствует
12194	471591.24	2390181.84	Картометрический метод	5.0	Закрепление отсутствует
12195	471595.83	2390180.88	Картометрический метод	5.0	Закрепление отсутствует
12196	471595.94	2390181.30	Картометрический метод	5.0	Закрепление отсутствует
12197	471647.99	2390170.22	Картометрический метод	5.0	Закрепление отсутствует
12198	471665.02	2390177.47	Картометрический метод	5.0	Закрепление отсутствует
12199	471678.11	2390245.00	Картометрический метод	5.0	Закрепление отсутствует
12200	471708.25	2390323.82	Картометрический метод	5.0	Закрепление отсутствует
12201	471718.31	2390324.87	Картометрический метод	5.0	Закрепление отсутствует
12202	471721.62	2390325.99	Картометрический метод	5.0	Закрепление отсутствует
12203	471734.94	2390330.85	Картометрический метод	5.0	Закрепление отсутствует
12204	471740.94	2390324.55	Картометрический метод	5.0	Закрепление отсутствует
12205	471744.02	2390323.40	Картометрический метод	5.0	Закрепление отсутствует
12206	471752.37	2390323.36	Картометрический метод	5.0	Закрепление отсутствует
12207	471754.37	2390322.40	Картометрический метод	5.0	Закрепление отсутствует
12208	471771.09	2390302.37	Картометрический метод	5.0	Закрепление отсутствует

2. Сведения о характерных точках границ объекта

Обозначение характерных точек границ	Координаты, м		Метод определения координат характерной точки	Средняя квадратическая погрешность положения характерной точки (Mt), м	Описание обозначения точки на местности (при наличии)
	X	Y			
1	2	3	4	5	6
12209	471771.36	2390300.66	Картометрический метод	5.0	Закрепление отсутствует
12210	471769.15	2390297.30	Картометрический метод	5.0	Закрепление отсутствует
12211	471760.76	2390290.55	Картометрический метод	5.0	Закрепление отсутствует
12212	471757.43	2390287.21	Картометрический метод	5.0	Закрепление отсутствует
12213	471756.14	2390284.77	Картометрический метод	5.0	Закрепление отсутствует
12214	471755.30	2390282.16	Картометрический метод	5.0	Закрепление отсутствует
12215	471755.23	2390279.07	Картометрический метод	5.0	Закрепление отсутствует
12216	471756.10	2390276.10	Картометрический метод	5.0	Закрепление отсутствует
12217	471759.56	2390271.70	Картометрический метод	5.0	Закрепление отсутствует
12218	471764.34	2390267.43	Картометрический метод	5.0	Закрепление отсутствует
12219	471783.26	2390251.97	Картометрический метод	5.0	Закрепление отсутствует
12220	471787.15	2390247.55	Картометрический метод	5.0	Закрепление отсутствует
12221	471801.84	2390223.89	Картометрический метод	5.0	Закрепление отсутствует
12222	471825.16	2390213.81	Картометрический метод	5.0	Закрепление отсутствует
12223	471849.94	2390204.05	Картометрический метод	5.0	Закрепление отсутствует
12224	471864.88	2390193.79	Картометрический метод	5.0	Закрепление отсутствует
12225	471869.10	2390189.07	Картометрический метод	5.0	Закрепление отсутствует
12226	471890.49	2390126.54	Картометрический метод	5.0	Закрепление отсутствует
12227	471912.66	2390117.60	Картометрический метод	5.0	Закрепление отсутствует
12228	471926.06	2390114.15	Картометрический метод	5.0	Закрепление отсутствует
12229	471964.92	2390171.70	Картометрический метод	5.0	Закрепление отсутствует
12230	471962.65	2390172.54	Картометрический метод	5.0	Закрепление отсутствует
12231	471945.60	2390174.88	Картометрический метод	5.0	Закрепление отсутствует
12232	471919.17	2390208.28	Картометрический метод	5.0	Закрепление отсутствует
12233	471915.93	2390241.96	Картометрический метод	5.0	Закрепление отсутствует

2. Сведения о характерных точках границ объекта

Обозначение характерных точек границ	Координаты, м		Метод определения координат характерной точки	Средняя квадратическая погрешность положения характерной точки (Mt), м	Описание обозначения точки на местности (при наличии)
	X	Y			
1	2	3	4	5	6
12234	471905.34	2390239.98	Картометрический метод	5.0	Закрепление отсутствует
12235	471882.55	2390238.22	Картометрический метод	5.0	Закрепление отсутствует
12236	471866.28	2390239.77	Картометрический метод	5.0	Закрепление отсутствует
12237	471861.91	2390242.38	Картометрический метод	5.0	Закрепление отсутствует
12238	471861.27	2390243.33	Картометрический метод	5.0	Закрепление отсутствует
12239	471863.01	2390244.81	Картометрический метод	5.0	Закрепление отсутствует
12240	471856.39	2390254.14	Картометрический метод	5.0	Закрепление отсутствует
12241	471852.50	2390259.16	Картометрический метод	5.0	Закрепление отсутствует
12242	471846.33	2390262.43	Картометрический метод	5.0	Закрепление отсутствует
12243	471842.26	2390259.47	Картометрический метод	5.0	Закрепление отсутствует
12244	471839.36	2390263.12	Картометрический метод	5.0	Закрепление отсутствует
12245	471836.61	2390260.78	Картометрический метод	5.0	Закрепление отсутствует
12246	471830.31	2390269.04	Картометрический метод	5.0	Закрепление отсутствует
12247	471828.15	2390267.46	Картометрический метод	5.0	Закрепление отсутствует
12248	471820.25	2390273.95	Картометрический метод	5.0	Закрепление отсутствует
12249	471817.37	2390281.14	Картометрический метод	5.0	Закрепление отсутствует
12250	471804.26	2390293.02	Картометрический метод	5.0	Закрепление отсутствует
12251	471801.41	2390297.27	Картометрический метод	5.0	Закрепление отсутствует
12252	471799.02	2390303.90	Картометрический метод	5.0	Закрепление отсутствует
12156	471768.87	2390339.89	Картометрический метод	5.0	Закрепление отсутствует
12253	471969.35	2390206.44	Картометрический метод	5.0	Закрепление отсутствует
12254	471964.96	2390210.40	Картометрический метод	5.0	Закрепление отсутствует
12255	471964.10	2390228.36	Картометрический метод	5.0	Закрепление отсутствует
12256	471961.08	2390228.49	Картометрический метод	5.0	Закрепление отсутствует
12257	471955.35	2390224.63	Картометрический метод	5.0	Закрепление отсутствует

2. Сведения о характерных точках границ объекта

Обозначение характерных точек границ	Координаты, м		Метод определения координат характерной точки	Средняя квадратическая погрешность положения характерной точки (Mt), м	Описание обозначения точки на местности (при наличии)
	X	Y			
1	2	3	4	5	6
12258	471932.19	2390201.49	Картометрический метод	5.0	Закрепление отсутствует
12259	471948.81	2390180.49	Картометрический метод	5.0	Закрепление отсутствует
12260	471963.69	2390178.45	Картометрический метод	5.0	Закрепление отсутствует
12261	471968.38	2390176.82	Картометрический метод	5.0	Закрепление отсутствует
12262	471983.30	2390198.92	Картометрический метод	5.0	Закрепление отсутствует
12253	471969.35	2390206.44	Картометрический метод	5.0	Закрепление отсутствует
12263	471969.26	2390231.74	Картометрический метод	5.0	Закрепление отсутствует
12264	471972.17	2390234.77	Картометрический метод	5.0	Закрепление отсутствует
12265	471973.75	2390242.86	Картометрический метод	5.0	Закрепление отсутствует
12266	471969.09	2390267.01	Картометрический метод	5.0	Закрепление отсутствует
12267	471972.93	2390273.54	Картометрический метод	5.0	Закрепление отсутствует
12268	471996.07	2390291.11	Картометрический метод	5.0	Закрепление отсутствует
12269	471994.50	2390304.56	Картометрический метод	5.0	Закрепление отсутствует
12270	471990.60	2390316.88	Картометрический метод	5.0	Закрепление отсутствует
12271	471984.08	2390327.00	Картометрический метод	5.0	Закрепление отсутствует
12272	471971.32	2390338.44	Картометрический метод	5.0	Закрепление отсутствует
12273	471959.97	2390343.34	Картометрический метод	5.0	Закрепление отсутствует
12274	471956.96	2390347.42	Картометрический метод	5.0	Закрепление отсутствует
12275	471919.02	2390473.18	Картометрический метод	5.0	Закрепление отсутствует
12276	471926.12	2390476.02	Картометрический метод	5.0	Закрепление отсутствует
12277	471959.43	2390488.16	Картометрический метод	5.0	Закрепление отсутствует
12278	471952.60	2390508.03	Картометрический метод	5.0	Закрепление отсутствует
12279	471953.71	2390508.87	Картометрический метод	5.0	Закрепление отсутствует
12280	471951.16	2390512.24	Картометрический метод	5.0	Закрепление отсутствует
12281	471945.40	2390528.97	Картометрический метод	5.0	Закрепление отсутствует

2. Сведения о характерных точках границ объекта

Обозначение характерных точек границ	Координаты, м		Метод определения координат характерной точки	Средняя квадратическая погрешность положения характерной точки (Mt), м	Описание обозначения точки на местности (при наличии)
	X	Y			
1	2	3	4	5	6
12282	471927.93	2390547.61	Картометрический метод	5.0	Закрепление отсутствует
12283	471917.22	2390594.68	Картометрический метод	5.0	Закрепление отсутствует
12284	471913.71	2390594.65	Картометрический метод	5.0	Закрепление отсутствует
12285	471910.06	2390595.60	Картометрический метод	5.0	Закрепление отсутствует
12286	471906.29	2390594.90	Картометрический метод	5.0	Закрепление отсутствует
12287	471902.27	2390593.28	Картометрический метод	5.0	Закрепление отсутствует
12288	471892.68	2390587.33	Картометрический метод	5.0	Закрепление отсутствует
12289	471876.82	2390575.68	Картометрический метод	5.0	Закрепление отсутствует
12290	471886.21	2390552.51	Картометрический метод	5.0	Закрепление отсутствует
12291	471899.50	2390497.19	Картометрический метод	5.0	Закрепление отсутствует
12292	471900.56	2390491.46	Картометрический метод	5.0	Закрепление отсутствует
12293	471900.54	2390489.13	Картометрический метод	5.0	Закрепление отсутствует
12294	471902.00	2390483.96	Картометрический метод	5.0	Закрепление отсутствует
12295	471906.69	2390466.27	Картометрический метод	5.0	Закрепление отсутствует
12296	471934.97	2390378.84	Картометрический метод	5.0	Закрепление отсутствует
12297	471946.21	2390343.73	Картометрический метод	5.0	Закрепление отсутствует
12298	471948.29	2390337.27	Картометрический метод	5.0	Закрепление отсутствует
12299	471949.83	2390329.97	Картометрический метод	5.0	Закрепление отсутствует
12300	471947.59	2390329.03	Картометрический метод	5.0	Закрепление отсутствует
12301	471945.85	2390328.31	Картометрический метод	5.0	Закрепление отсутствует
12302	471943.38	2390335.69	Картометрический метод	5.0	Закрепление отсутствует
12303	471941.26	2390342.05	Картометрический метод	5.0	Закрепление отсутствует
12304	471934.47	2390362.34	Картометрический метод	5.0	Закрепление отсутствует
12305	471934.00	2390362.18	Картометрический метод	5.0	Закрепление отсутствует
12306	471929.26	2390377.01	Картометрический метод	5.0	Закрепление отсутствует

2. Сведения о характерных точках границ объекта

Обозначение характерных точек границ	Координаты, м		Метод определения координат характерной точки	Средняя квадратическая погрешность положения характерной точки (Mt), м	Описание обозначения точки на местности (при наличии)
	X	Y			
1	2	3	4	5	6
12307	471903.88	2390455.45	Картометрический метод	5.0	Закрепление отсутствует
12308	471897.54	2390459.51	Картометрический метод	5.0	Закрепление отсутствует
12309	471875.77	2390474.76	Картометрический метод	5.0	Закрепление отсутствует
12310	471870.64	2390480.93	Картометрический метод	5.0	Закрепление отсутствует
12311	471863.37	2390486.46	Картометрический метод	5.0	Закрепление отсутствует
12312	471858.92	2390491.01	Картометрический метод	5.0	Закрепление отсутствует
12313	471851.56	2390501.00	Картометрический метод	5.0	Закрепление отсутствует
12314	471818.96	2390537.95	Картометрический метод	5.0	Закрепление отсутствует
12315	471818.86	2390538.06	Картометрический метод	5.0	Закрепление отсутствует
12316	471818.58	2390538.43	Картометрический метод	5.0	Закрепление отсутствует
12317	471806.63	2390555.15	Картометрический метод	5.0	Закрепление отсутствует
12318	471806.38	2390555.52	Картометрический метод	5.0	Закрепление отсутствует
12319	471791.21	2390580.51	Картометрический метод	5.0	Закрепление отсутствует
12320	471789.17	2390583.88	Картометрический метод	5.0	Закрепление отсутствует
12321	471786.10	2390587.89	Картометрический метод	5.0	Закрепление отсутствует
12322	471778.74	2390584.71	Картометрический метод	5.0	Закрепление отсутствует
12323	471740.28	2390568.55	Картометрический метод	5.0	Закрепление отсутствует
12324	471738.43	2390568.10	Картометрический метод	5.0	Закрепление отсутствует
12325	471736.53	2390568.25	Картометрический метод	5.0	Закрепление отсутствует
12326	471734.78	2390568.99	Картометрический метод	5.0	Закрепление отсутствует
12327	471732.80	2390571.02	Картометрический метод	5.0	Закрепление отсутствует
12328	471720.52	2390591.75	Картометрический метод	5.0	Закрепление отсутствует
12329	471708.53	2390607.78	Картометрический метод	5.0	Закрепление отсутствует
12330	471702.90	2390603.37	Картометрический метод	5.0	Закрепление отсутствует
12331	471698.25	2390599.10	Картометрический метод	5.0	Закрепление отсутствует

2. Сведения о характерных точках границ объекта

Обозначение характерных точек границ	Координаты, м		Метод определения координат характерной точки	Средняя квадратическая погрешность положения характерной точки (Mt), м	Описание обозначения точки на местности (при наличии)
	X	Y			
1	2	3	4	5	6
12332	471685.93	2390588.90	Картометрический метод	5.0	Закрепление отсутствует
12333	471684.30	2390587.72	Картометрический метод	5.0	Закрепление отсутствует
12334	471662.16	2390573.91	Картометрический метод	5.0	Закрепление отсутствует
12335	471659.31	2390572.53	Картометрический метод	5.0	Закрепление отсутствует
12336	471654.31	2390570.74	Картометрический метод	5.0	Закрепление отсутствует
12337	471663.11	2390565.82	Картометрический метод	5.0	Закрепление отсутствует
12338	471678.70	2390557.82	Картометрический метод	5.0	Закрепление отсутствует
12339	471702.22	2390554.14	Картометрический метод	5.0	Закрепление отсутствует
12340	471703.48	2390553.63	Картометрический метод	5.0	Закрепление отсутствует
12341	471708.70	2390549.91	Картометрический метод	5.0	Закрепление отсутствует
12342	471714.57	2390542.79	Картометрический метод	5.0	Закрепление отсутствует
12343	471725.33	2390529.41	Картометрический метод	5.0	Закрепление отсутствует
12344	471733.16	2390519.66	Картометрический метод	5.0	Закрепление отсутствует
12345	471745.57	2390504.24	Картометрический метод	5.0	Закрепление отсутствует
12346	471751.28	2390498.61	Картометрический метод	5.0	Закрепление отсутствует
12347	471759.16	2390490.06	Картометрический метод	5.0	Закрепление отсутствует
12348	471762.15	2390486.21	Картометрический метод	5.0	Закрепление отсутствует
12349	471767.90	2390478.78	Картометрический метод	5.0	Закрепление отсутствует
12350	471773.00	2390470.65	Картометрический метод	5.0	Закрепление отсутствует
12351	471776.76	2390465.71	Картометрический метод	5.0	Закрепление отсутствует
12352	471790.01	2390450.42	Картометрический метод	5.0	Закрепление отсутствует
12353	471795.17	2390443.99	Картометрический метод	5.0	Закрепление отсутствует
12354	471800.40	2390437.47	Картометрический метод	5.0	Закрепление отсутствует
12355	471808.68	2390424.92	Картометрический метод	5.0	Закрепление отсутствует
12356	471826.51	2390397.37	Картометрический метод	5.0	Закрепление отсутствует

2. Сведения о характерных точках границ объекта

Обозначение характерных точек границ	Координаты, м		Метод определения координат характерной точки	Средняя квадратическая погрешность положения характерной точки (Mt), м	Описание обозначения точки на местности (при наличии)
	X	Y			
1	2	3	4	5	6
12357	471829.18	2390393.81	Картометрический метод	5.0	Закрепление отсутствует
12358	471842.23	2390382.86	Картометрический метод	5.0	Закрепление отсутствует
12359	471846.24	2390379.49	Картометрический метод	5.0	Закрепление отсутствует
12360	471857.04	2390374.34	Картометрический метод	5.0	Закрепление отсутствует
12361	471866.27	2390364.36	Картометрический метод	5.0	Закрепление отсутствует
12362	471870.13	2390358.60	Картометрический метод	5.0	Закрепление отсутствует
12363	471877.26	2390352.47	Картометрический метод	5.0	Закрепление отсутствует
12364	471878.33	2390351.32	Картометрический метод	5.0	Закрепление отсутствует
12365	471902.60	2390325.04	Картометрический метод	5.0	Закрепление отсутствует
12366	471908.41	2390314.18	Картометрический метод	5.0	Закрепление отсутствует
12367	471911.04	2390307.16	Картометрический метод	5.0	Закрепление отсутствует
12368	471912.63	2390300.30	Картометрический метод	5.0	Закрепление отсутствует
12369	471914.00	2390292.37	Картометрический метод	5.0	Закрепление отсутствует
12370	471915.47	2390280.21	Картометрический метод	5.0	Закрепление отсутствует
12371	471920.49	2390257.07	Картометрический метод	5.0	Закрепление отсутствует
12372	471924.97	2390210.61	Картометрический метод	5.0	Закрепление отсутствует
12373	471928.76	2390205.83	Картометрический метод	5.0	Закрепление отсутствует
12374	471951.82	2390228.84	Картометрический метод	5.0	Закрепление отсутствует
12375	471958.01	2390233.05	Картометрический метод	5.0	Закрепление отсутствует
12376	471959.59	2390233.79	Картометрический метод	5.0	Закрепление отсутствует
12377	471964.34	2390233.85	Картометрический метод	5.0	Закрепление отсутствует
12378	471968.66	2390232.22	Картометрический метод	5.0	Закрепление отсутствует
12263	471969.26	2390231.74	Картометрический метод	5.0	Закрепление отсутствует
12379	471868.07	2390804.31	Картометрический метод	5.0	Закрепление отсутствует
12380	471858.58	2390800.40	Картометрический метод	5.0	Закрепление отсутствует

2. Сведения о характерных точках границ объекта

Обозначение характерных точек границ	Координаты, м		Метод определения координат характерной точки	Средняя квадратическая погрешность положения характерной точки (Mt), м	Описание обозначения точки на местности (при наличии)
	X	Y			
1	2	3	4	5	6
12381	471857.80	2390799.96	Картометрический метод	5.0	Закрепление отсутствует
12382	471841.85	2390780.07	Картометрический метод	5.0	Закрепление отсутствует
12383	471799.21	2390758.69	Картометрический метод	5.0	Закрепление отсутствует
12384	471771.35	2390749.22	Картометрический метод	5.0	Закрепление отсутствует
12385	471757.91	2390744.67	Картометрический метод	5.0	Закрепление отсутствует
12386	471807.19	2390707.14	Картометрический метод	5.0	Закрепление отсутствует
12387	471813.58	2390712.39	Картометрический метод	5.0	Закрепление отсутствует
12388	471865.04	2390750.44	Картометрический метод	5.0	Закрепление отсутствует
12389	471879.86	2390761.39	Картометрический метод	5.0	Закрепление отсутствует
12379	471868.07	2390804.31	Картометрический метод	5.0	Закрепление отсутствует
12390	471543.62	2390529.04	Картометрический метод	5.0	Закрепление отсутствует
12391	471544.34	2390531.44	Картометрический метод	5.0	Закрепление отсутствует
12392	471534.02	2390543.60	Картометрический метод	5.0	Закрепление отсутствует
12393	471527.26	2390539.08	Картометрический метод	5.0	Закрепление отсутствует
12390	471543.62	2390529.04	Картометрический метод	5.0	Закрепление отсутствует
12394	471664.66	2390722.15	Картометрический метод	5.0	Закрепление отсутствует
12395	471622.23	2390680.71	Картометрический метод	5.0	Закрепление отсутствует
12396	471642.21	2390648.04	Картометрический метод	5.0	Закрепление отсутствует
12397	471645.03	2390648.21	Картометрический метод	5.0	Закрепление отсутствует
12398	471651.61	2390626.69	Картометрический метод	5.0	Закрепление отсутствует
12399	471654.96	2390615.76	Картометрический метод	5.0	Закрепление отсутствует
12400	471642.02	2390587.66	Картометрический метод	5.0	Закрепление отсутствует
12401	471603.30	2390577.99	Картометрический метод	5.0	Закрепление отсутствует
12402	471579.72	2390562.87	Картометрический метод	5.0	Закрепление отсутствует
12403	471577.06	2390560.56	Картометрический метод	5.0	Закрепление отсутствует

2. Сведения о характерных точках границ объекта

Обозначение характерных точек границ	Координаты, м		Метод определения координат характерной точки	Средняя квадратическая погрешность положения характерной точки (Mt), м	Описание обозначения точки на местности (при наличии)
	X	Y			
1	2	3	4	5	6
12404	471571.50	2390568.82	Картометрический метод	5.0	Закрепление отсутствует
12405	471550.34	2390554.52	Картометрический метод	5.0	Закрепление отсутствует
12406	471546.41	2390552.01	Картометрический метод	5.0	Закрепление отсутствует
12407	471534.09	2390543.65	Картометрический метод	5.0	Закрепление отсутствует
12408	471544.36	2390531.45	Картометрический метод	5.0	Закрепление отсутствует
12409	471543.68	2390529.00	Картометрический метод	5.0	Закрепление отсутствует
12410	471547.06	2390531.77	Картометрический метод	5.0	Закрепление отсутствует
12411	471562.59	2390543.22	Картометрический метод	5.0	Закрепление отсутствует
12412	471570.90	2390548.89	Картометрический метод	5.0	Закрепление отсутствует
12413	471588.86	2390558.54	Картометрический метод	5.0	Закрепление отсутствует
12414	471630.74	2390578.26	Картометрический метод	5.0	Закрепление отсутствует
12415	471654.22	2390586.64	Картометрический метод	5.0	Закрепление отсутствует
12416	471676.36	2390600.45	Картометрический метод	5.0	Закрепление отсутствует
12417	471705.69	2390624.49	Картометрический метод	5.0	Закрепление отсутствует
12418	471726.22	2390637.88	Картометрический метод	5.0	Закрепление отсутствует
12419	471784.57	2390688.56	Картометрический метод	5.0	Закрепление отсутствует
12420	471725.29	2390727.65	Картометрический метод	5.0	Закрепление отсутствует
12421	471723.85	2390721.17	Картометрический метод	5.0	Закрепление отсутствует
12422	471704.42	2390705.17	Картометрический метод	5.0	Закрепление отсутствует
12423	471673.06	2390723.83	Картометрический метод	5.0	Закрепление отсутствует
12394	471664.66	2390722.15	Картометрический метод	5.0	Закрепление отсутствует
12424	470842.50	2391659.41	Картометрический метод	5.0	Закрепление отсутствует
12425	470845.17	2391664.91	Картометрический метод	5.0	Закрепление отсутствует
12426	470843.71	2391713.20	Картометрический метод	5.0	Закрепление отсутствует
12427	470843.60	2391716.43	Картометрический метод	5.0	Закрепление отсутствует

2. Сведения о характерных точках границ объекта

Обозначение характерных точек границ	Координаты, м		Метод определения координат характерной точки	Средняя квадратическая погрешность положения характерной точки (Mt), м	Описание обозначения точки на местности (при наличии)
	X	Y			
1	2	3	4	5	6
12428	470844.39	2391718.45	Картометрический метод	5.0	Закрепление отсутствует
12429	470845.03	2391719.34	Картометрический метод	5.0	Закрепление отсутствует
12430	470865.11	2391740.24	Картометрический метод	5.0	Закрепление отсутствует
12431	470866.42	2391741.28	Картометрический метод	5.0	Закрепление отсутствует
12432	470867.18	2391741.62	Картометрический метод	5.0	Закрепление отсутствует
12433	470868.82	2391741.96	Картометрический метод	5.0	Закрепление отсутствует
12434	470909.30	2391725.22	Картометрический метод	5.0	Закрепление отсутствует
12435	470937.70	2391721.63	Картометрический метод	5.0	Закрепление отсутствует
12436	470932.50	2391733.96	Картометрический метод	5.0	Закрепление отсутствует
12437	470922.71	2391750.89	Картометрический метод	5.0	Закрепление отсутствует
12438	470907.86	2391753.99	Картометрический метод	5.0	Закрепление отсутствует
12439	470903.66	2391754.86	Картометрический метод	5.0	Закрепление отсутствует
12440	470892.50	2391747.37	Картометрический метод	5.0	Закрепление отсутствует
12441	470894.92	2391765.41	Картометрический метод	5.0	Закрепление отсутствует
12442	470889.65	2391777.83	Картометрический метод	5.0	Закрепление отсутствует
12443	470885.64	2391774.95	Картометрический метод	5.0	Закрепление отсутствует
12444	470880.79	2391772.11	Картометрический метод	5.0	Закрепление отсутствует
12445	470874.46	2391769.24	Картометрический метод	5.0	Закрепление отсутствует
12446	470867.97	2391767.09	Картометрический метод	5.0	Закрепление отсутствует
12447	470862.96	2391765.83	Картометрический метод	5.0	Закрепление отсутствует
12448	470853.41	2391764.09	Картометрический метод	5.0	Закрепление отсутствует
12449	470836.86	2391761.67	Картометрический метод	5.0	Закрепление отсутствует
12450	470830.60	2391760.24	Картометрический метод	5.0	Закрепление отсутствует
12451	470827.16	2391758.99	Картометрический метод	5.0	Закрепление отсутствует
12452	470823.20	2391756.71	Картометрический метод	5.0	Закрепление отсутствует

2. Сведения о характерных точках границ объекта

Обозначение характерных точек границ	Координаты, м		Метод определения координат характерной точки	Средняя квадратическая погрешность положения характерной точки (Mt), м	Описание обозначения точки на местности (при наличии)
	X	Y			
1	2	3	4	5	6
12453	470819.79	2391753.21	Картометрический метод	5.0	Закрепление отсутствует
12454	470817.36	2391748.76	Картометрический метод	5.0	Закрепление отсутствует
12455	470815.91	2391742.67	Картометрический метод	5.0	Закрепление отсутствует
12456	470815.49	2391734.24	Картометрический метод	5.0	Закрепление отсутствует
12457	470817.05	2391727.63	Картометрический метод	5.0	Закрепление отсутствует
12458	470824.94	2391710.47	Картометрический метод	5.0	Закрепление отсутствует
12459	470833.02	2391692.79	Картометрический метод	5.0	Закрепление отсутствует
12460	470833.06	2391692.68	Картометрический метод	5.0	Закрепление отсутствует
12461	470837.82	2391677.47	Картометрический метод	5.0	Закрепление отсутствует
12424	470842.50	2391659.41	Картометрический метод	5.0	Закрепление отсутствует
12462	470798.85	2391428.95	Картометрический метод	5.0	Закрепление отсутствует
12463	470798.59	2391436.81	Картометрический метод	5.0	Закрепление отсутствует
12464	470811.29	2391437.64	Картометрический метод	5.0	Закрепление отсутствует
12465	470810.76	2391455.15	Картометрический метод	5.0	Закрепление отсутствует
12466	470820.37	2391517.63	Картометрический метод	5.0	Закрепление отсутствует
12467	470821.93	2391531.89	Картометрический метод	5.0	Закрепление отсутствует
12468	470824.84	2391545.33	Картометрический метод	5.0	Закрепление отсутствует
12469	470819.73	2391548.13	Картометрический метод	5.0	Закрепление отсутствует
12470	470818.69	2391544.56	Картометрический метод	5.0	Закрепление отсутствует
12471	470814.60	2391541.39	Картометрический метод	5.0	Закрепление отсутствует
12472	470807.07	2391541.55	Картометрический метод	5.0	Закрепление отсутствует
12473	470803.99	2391533.00	Картометрический метод	5.0	Закрепление отсутствует
12474	470802.23	2391527.54	Картометрический метод	5.0	Закрепление отсутствует
12475	470800.69	2391502.86	Картометрический метод	5.0	Закрепление отсутствует
12476	470814.47	2391501.54	Картометрический метод	5.0	Закрепление отсутствует

2. Сведения о характерных точках границ объекта

Обозначение характерных точек границ	Координаты, м		Метод определения координат характерной точки	Средняя квадратическая погрешность положения характерной точки (Mt), м	Описание обозначения точки на местности (при наличии)
	X	Y			
1	2	3	4	5	6
12477	470814.33	2391495.27	Картометрический метод	5.0	Закрепление отсутствует
12478	470791.98	2391495.56	Картометрический метод	5.0	Закрепление отсутствует
12479	470786.19	2391429.00	Картометрический метод	5.0	Закрепление отсутствует
12462	470798.85	2391428.95	Картометрический метод	5.0	Закрепление отсутствует
12480	470988.21	2391822.76	Картометрический метод	5.0	Закрепление отсутствует
12481	470970.26	2391821.63	Картометрический метод	5.0	Закрепление отсутствует
12482	470971.69	2391798.72	Картометрический метод	5.0	Закрепление отсутствует
12483	470989.53	2391800.34	Картометрический метод	5.0	Закрепление отсутствует
12480	470988.21	2391822.76	Картометрический метод	5.0	Закрепление отсутствует
12484	465359.41	2393242.87	Картометрический метод	5.0	Закрепление отсутствует
12485	465351.99	2393275.84	Картометрический метод	5.0	Закрепление отсутствует
12486	465347.89	2393294.04	Картометрический метод	5.0	Закрепление отсутствует
12487	465341.30	2393317.89	Картометрический метод	5.0	Закрепление отсутствует
12488	465340.07	2393317.58	Картометрический метод	5.0	Закрепление отсутствует
12489	465338.71	2393320.66	Картометрический метод	5.0	Закрепление отсутствует
12490	465268.81	2393304.72	Картометрический метод	5.0	Закрепление отсутствует
12491	465268.34	2393307.06	Картометрический метод	5.0	Закрепление отсутствует
12492	465264.64	2393306.35	Картометрический метод	5.0	Закрепление отсутствует
12493	465265.07	2393304.08	Картометрический метод	5.0	Закрепление отсутствует
12494	465263.68	2393303.43	Картометрический метод	5.0	Закрепление отсутствует
12495	465210.41	2393291.29	Картометрический метод	5.0	Закрепление отсутствует
12496	465208.39	2393295.31	Картометрический метод	5.0	Закрепление отсутствует
12497	465205.96	2393293.83	Картометрический метод	5.0	Закрепление отсутствует
12498	465230.18	2393251.97	Картометрический метод	5.0	Закрепление отсутствует
12499	465279.32	2393249.64	Картометрический метод	5.0	Закрепление отсутствует

2. Сведения о характерных точках границ объекта

Обозначение характерных точек границ	Координаты, м		Метод определения координат характерной точки	Средняя квадратическая погрешность положения характерной точки (Mt), м	Описание обозначения точки на местности (при наличии)
	X	Y			
1	2	3	4	5	6
12500	465294.00	2393251.75	Картометрический метод	5.0	Закрепление отсутствует
12501	465300.85	2393271.14	Картометрический метод	5.0	Закрепление отсутствует
12502	465316.74	2393273.65	Картометрический метод	5.0	Закрепление отсутствует
12503	465322.64	2393268.96	Картометрический метод	5.0	Закрепление отсутствует
12504	465327.41	2393246.29	Картометрический метод	5.0	Закрепление отсутствует
12505	465343.50	2393240.52	Картометрический метод	5.0	Закрепление отсутствует
12484	465359.41	2393242.87	Картометрический метод	5.0	Закрепление отсутствует
12506	465291.41	2394414.07	Картометрический метод	5.0	Закрепление отсутствует
12507	465291.99	2394415.30	Картометрический метод	5.0	Закрепление отсутствует
12508	465294.37	2394415.26	Картометрический метод	5.0	Закрепление отсутствует
12509	465299.90	2394470.12	Картометрический метод	5.0	Закрепление отсутствует
12510	465301.32	2394469.68	Картометрический метод	5.0	Закрепление отсутствует
12511	465302.56	2394473.31	Картометрический метод	5.0	Закрепление отсутствует
12512	465302.88	2394473.17	Картометрический метод	5.0	Закрепление отсутствует
12513	465303.90	2394476.51	Картометрический метод	5.0	Закрепление отсутствует
12514	465303.67	2394476.58	Картометрический метод	5.0	Закрепление отсутствует
12515	465308.62	2394491.09	Картометрический метод	5.0	Закрепление отсутствует
12516	465308.44	2394491.16	Картометрический метод	5.0	Закрепление отсутствует
12517	465309.09	2394492.96	Картометрический метод	5.0	Закрепление отсутствует
12518	465309.46	2394494.48	Картометрический метод	5.0	Закрепление отсутствует
12519	465308.50	2394494.97	Картометрический метод	5.0	Закрепление отсутствует
12520	465312.21	2394504.89	Картометрический метод	5.0	Закрепление отсутствует
12521	465316.79	2394514.91	Картометрический метод	5.0	Закрепление отсутствует
12522	465328.32	2394525.59	Картометрический метод	5.0	Закрепление отсутствует
12523	465328.57	2394525.81	Картометрический метод	5.0	Закрепление отсутствует

2. Сведения о характерных точках границ объекта

Обозначение характерных точек границ	Координаты, м		Метод определения координат характерной точки	Средняя квадратическая погрешность положения характерной точки (Mt), м	Описание обозначения точки на местности (при наличии)
	X	Y			
1	2	3	4	5	6
12524	465328.70	2394525.91	Картометрический метод	5.0	Закрепление отсутствует
12525	465342.20	2394537.81	Картометрический метод	5.0	Закрепление отсутствует
12526	465345.40	2394536.53	Картометрический метод	5.0	Закрепление отсутствует
12527	465356.38	2394545.31	Картометрический метод	5.0	Закрепление отсутствует
12528	465375.77	2394569.70	Картометрический метод	5.0	Закрепление отсутствует
12529	465386.14	2394582.93	Картометрический метод	5.0	Закрепление отсутствует
12530	465387.67	2394583.94	Картометрический метод	5.0	Закрепление отсутствует
12531	465372.31	2394591.01	Картометрический метод	5.0	Закрепление отсутствует
12532	465363.19	2394595.14	Картометрический метод	5.0	Закрепление отсутствует
12533	465338.36	2394607.32	Картометрический метод	5.0	Закрепление отсутствует
12534	465325.29	2394611.43	Картометрический метод	5.0	Закрепление отсутствует
12535	465324.04	2394609.15	Картометрический метод	5.0	Закрепление отсутствует
12536	465316.87	2394612.04	Картометрический метод	5.0	Закрепление отсутствует
12537	465312.47	2394614.24	Картометрический метод	5.0	Закрепление отсутствует
12538	465306.74	2394615.88	Картометрический метод	5.0	Закрепление отсутствует
12539	465294.36	2394576.81	Картометрический метод	5.0	Закрепление отсутствует
12540	465289.83	2394563.77	Картометрический метод	5.0	Закрепление отсутствует
12541	465287.36	2394558.10	Картометрический метод	5.0	Закрепление отсутствует
12542	465240.99	2394519.52	Картометрический метод	5.0	Закрепление отсутствует
12543	465234.24	2394513.43	Картометрический метод	5.0	Закрепление отсутствует
12544	465225.68	2394489.80	Картометрический метод	5.0	Закрепление отсутствует
12545	465227.74	2394458.88	Картометрический метод	5.0	Закрепление отсутствует
12546	465226.71	2394423.90	Картометрический метод	5.0	Закрепление отсутствует
12547	465226.51	2394416.66	Картометрический метод	5.0	Закрепление отсутствует
12548	465244.92	2394415.99	Картометрический метод	5.0	Закрепление отсутствует

2. Сведения о характерных точках границ объекта

Обозначение характерных точек границ	Координаты, м		Метод определения координат характерной точки	Средняя квадратическая погрешность положения характерной точки (Mt), м	Описание обозначения точки на местности (при наличии)
	X	Y			
1	2	3	4	5	6
12506	465291.41	2394414.07	Картометрический метод	5.0	Закрепление отсутствует
12549	471282.50	2393343.17	Картометрический метод	5.0	Закрепление отсутствует
12550	471281.73	2393343.72	Картометрический метод	5.0	Закрепление отсутствует
12551	471282.07	2393344.39	Картометрический метод	5.0	Закрепление отсутствует
12552	471263.43	2393356.47	Картометрический метод	5.0	Закрепление отсутствует
12553	471262.24	2393353.88	Картометрический метод	5.0	Закрепление отсутствует
12554	471261.83	2393354.03	Картометрический метод	5.0	Закрепление отсутствует
12555	471260.14	2393355.24	Картометрический метод	5.0	Закрепление отсутствует
12556	471222.08	2393371.01	Картометрический метод	5.0	Закрепление отсутствует
12557	471214.94	2393378.87	Картометрический метод	5.0	Закрепление отсутствует
12558	471214.09	2393389.11	Картометрический метод	5.0	Закрепление отсутствует
12559	471218.90	2393414.63	Картометрический метод	5.0	Закрепление отсутствует
12560	471217.91	2393422.83	Картометрический метод	5.0	Закрепление отсутствует
12561	471217.24	2393426.25	Картометрический метод	5.0	Закрепление отсутствует
12562	471215.21	2393432.28	Картометрический метод	5.0	Закрепление отсутствует
12563	471201.40	2393458.29	Картометрический метод	5.0	Закрепление отсутствует
12564	471194.56	2393467.98	Картометрический метод	5.0	Закрепление отсутствует
12565	471187.31	2393475.94	Картометрический метод	5.0	Закрепление отсутствует
12566	471155.30	2393495.67	Картометрический метод	5.0	Закрепление отсутствует
12567	471140.18	2393469.81	Картометрический метод	5.0	Закрепление отсутствует
12568	471101.04	2393438.72	Картометрический метод	5.0	Закрепление отсутствует
12569	471148.64	2393358.10	Картометрический метод	5.0	Закрепление отсутствует
12570	471127.29	2393331.43	Картометрический метод	5.0	Закрепление отсутствует
12571	471133.56	2393326.49	Картометрический метод	5.0	Закрепление отсутствует
12572	471141.07	2393320.63	Картометрический метод	5.0	Закрепление отсутствует

2. Сведения о характерных точках границ объекта

Обозначение характерных точек границ	Координаты, м		Метод определения координат характерной точки	Средняя квадратическая погрешность положения характерной точки (Mt), м	Описание обозначения точки на местности (при наличии)
	X	Y			
1	2	3	4	5	6
12573	471147.54	2393316.26	Картометрический метод	5.0	Закрепление отсутствует
12574	471148.59	2393316.11	Картометрический метод	5.0	Закрепление отсутствует
12575	471150.26	2393317.02	Картометрический метод	5.0	Закрепление отсутствует
12576	471158.63	2393328.24	Картометрический метод	5.0	Закрепление отсутствует
12577	471167.82	2393344.06	Картометрический метод	5.0	Закрепление отсутствует
12578	471176.71	2393339.79	Картометрический метод	5.0	Закрепление отсутствует
12579	471196.07	2393361.97	Картометрический метод	5.0	Закрепление отсутствует
12580	471207.56	2393368.52	Картометрический метод	5.0	Закрепление отсутствует
12581	471211.83	2393358.93	Картометрический метод	5.0	Закрепление отсутствует
12582	471204.02	2393267.47	Картометрический метод	5.0	Закрепление отсутствует
12583	471189.76	2393226.03	Картометрический метод	5.0	Закрепление отсутствует
12584	471174.33	2393228.62	Картометрический метод	5.0	Закрепление отсутствует
12585	471170.28	2393227.30	Картометрический метод	5.0	Закрепление отсутствует
12586	471147.39	2393181.44	Картометрический метод	5.0	Закрепление отсутствует
12587	471123.89	2393128.85	Картометрический метод	5.0	Закрепление отсутствует
12588	471126.49	2393124.42	Картометрический метод	5.0	Закрепление отсутствует
12589	471150.08	2393115.11	Картометрический метод	5.0	Закрепление отсутствует
12590	471202.17	2393104.64	Картометрический метод	5.0	Закрепление отсутствует
12591	471201.85	2393096.77	Картометрический метод	5.0	Закрепление отсутствует
12592	471206.62	2393100.01	Картометрический метод	5.0	Закрепление отсутствует
12593	471209.36	2393100.81	Картометрический метод	5.0	Закрепление отсутствует
12594	471209.10	2393101.71	Картометрический метод	5.0	Закрепление отсутствует
12595	471214.11	2393105.12	Картометрический метод	5.0	Закрепление отсутствует
12596	471208.02	2393129.24	Картометрический метод	5.0	Закрепление отсутствует
12597	471207.71	2393132.62	Картометрический метод	5.0	Закрепление отсутствует

2. Сведения о характерных точках границ объекта

Обозначение характерных точек границ	Координаты, м		Метод определения координат характерной точки	Средняя квадратическая погрешность положения характерной точки (Mt), м	Описание обозначения точки на местности (при наличии)
	X	Y			
1	2	3	4	5	6
12598	471208.45	2393135.94	Картометрический метод	5.0	Закрепление отсутствует
12599	471226.01	2393175.50	Картометрический метод	5.0	Закрепление отсутствует
12600	471227.82	2393181.55	Картометрический метод	5.0	Закрепление отсутствует
12601	471228.43	2393183.52	Картометрический метод	5.0	Закрепление отсутствует
12602	471230.03	2393182.83	Картометрический метод	5.0	Закрепление отсутствует
12603	471237.75	2393202.91	Картометрический метод	5.0	Закрепление отсутствует
12604	471242.98	2393213.89	Картометрический метод	5.0	Закрепление отсутствует
12605	471254.57	2393239.92	Картометрический метод	5.0	Закрепление отсутствует
12606	471260.24	2393260.38	Картометрический метод	5.0	Закрепление отсутствует
12607	471269.48	2393279.68	Картометрический метод	5.0	Закрепление отсутствует
12608	471290.42	2393319.74	Картометрический метод	5.0	Закрепление отсутствует
12549	471282.50	2393343.17	Картометрический метод	5.0	Закрепление отсутствует
12609	471192.32	2393072.20	Картометрический метод	5.0	Закрепление отсутствует
12610	471194.00	2393079.04	Картометрический метод	5.0	Закрепление отсутствует
12611	471182.91	2393073.95	Картометрический метод	5.0	Закрепление отсутствует
12609	471192.32	2393072.20	Картометрический метод	5.0	Закрепление отсутствует
12612	471181.29	2393570.12	Картометрический метод	5.0	Закрепление отсутствует
12613	471164.54	2393555.14	Картометрический метод	5.0	Закрепление отсутствует
12614	471160.59	2393549.84	Картометрический метод	5.0	Закрепление отсутствует
12615	471148.43	2393529.79	Картометрический метод	5.0	Закрепление отсутствует
12616	471140.48	2393511.73	Картометрический метод	5.0	Закрепление отсутствует
12617	471144.94	2393509.21	Картометрический метод	5.0	Закрепление отсутствует
12618	471158.59	2393500.68	Картометрический метод	5.0	Закрепление отсутствует
12619	471191.17	2393480.54	Картометрический метод	5.0	Закрепление отсутствует
12620	471199.00	2393472.02	Картометрический метод	5.0	Закрепление отсутствует

2. Сведения о характерных точках границ объекта

Обозначение характерных точек границ	Координаты, м		Метод определения координат характерной точки	Средняя квадратическая погрешность положения характерной точки (Mt), м	Описание обозначения точки на местности (при наличии)
	X	Y			
1	2	3	4	5	6
12621	471206.60	2393461.29	Картометрический метод	5.0	Закрепление отсутствует
12622	471217.79	2393440.12	Картометрический метод	5.0	Закрепление отсутствует
12623	471221.21	2393441.04	Картометрический метод	5.0	Закрепление отсутствует
12624	471222.42	2393436.53	Картометрический метод	5.0	Закрепление отсутствует
12625	471220.03	2393435.89	Картометрический метод	5.0	Закрепление отсутствует
12626	471220.85	2393434.33	Картометрический метод	5.0	Закрепление отсутствует
12627	471222.92	2393428.16	Картометрический метод	5.0	Закрепление отсутствует
12628	471223.81	2393423.93	Картометрический метод	5.0	Закрепление отсутствует
12629	471224.65	2393417.05	Картометрический метод	5.0	Закрепление отсутствует
12630	471224.61	2393411.00	Картометрический метод	5.0	Закрепление отсутствует
12631	471220.24	2393390.46	Картометрический метод	5.0	Закрепление отсутствует
12632	471220.04	2393385.48	Картометрический метод	5.0	Закрепление отсутствует
12633	471220.39	2393382.41	Картометрический метод	5.0	Закрепление отсутствует
12634	471221.73	2393379.40	Картометрический метод	5.0	Закрепление отсутствует
12635	471223.68	2393378.17	Картометрический метод	5.0	Закрепление отсутствует
12636	471225.61	2393376.05	Картометрический метод	5.0	Закрепление отсутствует
12637	471262.36	2393360.82	Картометрический метод	5.0	Закрепление отсутствует
12638	471264.64	2393359.40	Картометрический метод	5.0	Закрепление отсутствует
12639	471270.94	2393357.11	Картометрический метод	5.0	Закрепление отсутствует
12640	471278.31	2393353.48	Картометрический метод	5.0	Закрепление отсутствует
12641	471282.76	2393350.34	Картометрический метод	5.0	Закрепление отсутствует
12642	471290.59	2393350.87	Картометрический метод	5.0	Закрепление отсутствует
12643	471307.56	2393357.01	Картометрический метод	5.0	Закрепление отсутствует
12644	471312.73	2393360.48	Картометрический метод	5.0	Закрепление отсутствует
12645	471318.84	2393375.91	Картометрический метод	5.0	Закрепление отсутствует

2. Сведения о характерных точках границ объекта

Обозначение характерных точек границ	Координаты, м		Метод определения координат характерной точки	Средняя квадратическая погрешность положения характерной точки (Mt), м	Описание обозначения точки на местности (при наличии)
	X	Y			
1	2	3	4	5	6
12646	471320.97	2393386.92	Картометрический метод	5.0	Закрепление отсутствует
12647	471324.21	2393401.61	Картометрический метод	5.0	Закрепление отсутствует
12648	471325.75	2393422.16	Картометрический метод	5.0	Закрепление отсутствует
12649	471325.65	2393448.66	Картометрический метод	5.0	Закрепление отсутствует
12650	471281.47	2393444.65	Картометрический метод	5.0	Закрепление отсутствует
12651	471275.72	2393443.45	Картометрический метод	5.0	Закрепление отсутствует
12652	471258.23	2393489.82	Картометрический метод	5.0	Закрепление отсутствует
12653	471218.41	2393476.62	Картометрический метод	5.0	Закрепление отсутствует
12654	471202.22	2393471.42	Картометрический метод	5.0	Закрепление отсутствует
12655	471191.99	2393501.70	Картометрический метод	5.0	Закрепление отсутствует
12656	471222.07	2393520.48	Картометрический метод	5.0	Закрепление отсутствует
12657	471185.05	2393564.24	Картометрический метод	5.0	Закрепление отсутствует
12658	471186.44	2393565.62	Картометрический метод	5.0	Закрепление отсутствует
12612	471181.29	2393570.12	Картометрический метод	5.0	Закрепление отсутствует
12659	482323.34	2368266.99	Картометрический метод	5.0	Закрепление отсутствует
12660	482320.74	2368263.43	Картометрический метод	5.0	Закрепление отсутствует
12661	482314.06	2368252.87	Картометрический метод	5.0	Закрепление отсутствует
12662	482315.26	2368250.35	Картометрический метод	5.0	Закрепление отсутствует
12663	482319.43	2368241.63	Картометрический метод	5.0	Закрепление отсутствует
12664	482320.30	2368238.28	Картометрический метод	5.0	Закрепление отсутствует
12665	482320.73	2368234.30	Картометрический метод	5.0	Закрепление отсутствует
12666	482320.48	2368228.74	Картометрический метод	5.0	Закрепление отсутствует
12667	482319.13	2368222.93	Картометрический метод	5.0	Закрепление отсутствует
12668	482316.44	2368217.01	Картометрический метод	5.0	Закрепление отсутствует
12669	482311.70	2368208.63	Картометрический метод	5.0	Закрепление отсутствует

2. Сведения о характерных точках границ объекта

Обозначение характерных точек границ	Координаты, м		Метод определения координат характерной точки	Средняя квадратическая погрешность положения характерной точки (Mt), м	Описание обозначения точки на местности (при наличии)
	X	Y			
1	2	3	4	5	6
12670	482290.54	2368172.08	Картометрический метод	5.0	Закрепление отсутствует
12671	482330.97	2368145.13	Картометрический метод	5.0	Закрепление отсутствует
12672	482355.82	2368185.20	Картометрический метод	5.0	Закрепление отсутствует
12673	482378.93	2368217.86	Картометрический метод	5.0	Закрепление отсутствует
12674	482399.56	2368246.14	Картометрический метод	5.0	Закрепление отсутствует
12675	482419.89	2368274.00	Картометрический метод	5.0	Закрепление отсутствует
12676	482425.59	2368279.73	Картометрический метод	5.0	Закрепление отсутствует
12677	482447.25	2368305.94	Картометрический метод	5.0	Закрепление отсутствует
12678	482468.26	2368331.40	Картометрический метод	5.0	Закрепление отсутствует
12679	482488.64	2368356.09	Картометрический метод	5.0	Закрепление отсутствует
12680	482509.37	2368381.61	Картометрический метод	5.0	Закрепление отсутствует
12681	482515.28	2368387.23	Картометрический метод	5.0	Закрепление отсутствует
12682	482536.48	2368411.22	Картометрический метод	5.0	Закрепление отсутствует
12683	482560.24	2368433.94	Картометрический метод	5.0	Закрепление отсутствует
12684	482589.14	2368450.15	Картометрический метод	5.0	Закрепление отсутствует
12685	482615.39	2368468.13	Картометрический метод	5.0	Закрепление отсутствует
12686	482565.54	2368534.94	Картометрический метод	5.0	Закрепление отсутствует
12687	482564.88	2368536.49	Картометрический метод	5.0	Закрепление отсутствует
12688	482558.75	2368528.93	Картометрический метод	5.0	Закрепление отсутствует
12689	482552.21	2368522.22	Картометрический метод	5.0	Закрепление отсутствует
12690	482487.94	2368462.47	Картометрический метод	5.0	Закрепление отсутствует
12691	482479.01	2368454.94	Картометрический метод	5.0	Закрепление отсутствует
12692	482464.52	2368441.58	Картометрический метод	5.0	Закрепление отсутствует
12693	482456.41	2368433.39	Картометрический метод	5.0	Закрепление отсутствует
12694	482447.50	2368423.72	Картометрический метод	5.0	Закрепление отсутствует

2. Сведения о характерных точках границ объекта

Обозначение характерных точек границ	Координаты, м		Метод определения координат характерной точки	Средняя квадратическая погрешность положения характерной точки (Mt), м	Описание обозначения точки на местности (при наличии)
	X	Y			
1	2	3	4	5	6
12695	482438.96	2368413.72	Картометрический метод	5.0	Закрепление отсутствует
12696	482428.91	2368401.27	Картометрический метод	5.0	Закрепление отсутствует
12697	482409.19	2368377.89	Картометрический метод	5.0	Закрепление отсутствует
12698	482386.17	2368349.12	Картометрический метод	5.0	Закрепление отсутствует
12699	482366.69	2368324.39	Картометрический метод	5.0	Закрепление отсутствует
12700	482344.82	2368295.84	Картометрический метод	5.0	Закрепление отсутствует
12659	482323.34	2368266.99	Картометрический метод	5.0	Закрепление отсутствует
12701	482638.79	2366926.11	Картометрический метод	5.0	Закрепление отсутствует
12702	482742.34	2366787.19	Картометрический метод	5.0	Закрепление отсутствует
12703	482742.52	2366789.03	Картометрический метод	5.0	Закрепление отсутствует
12704	482747.47	2366861.09	Картометрический метод	5.0	Закрепление отсутствует
12705	482754.05	2366951.54	Картометрический метод	5.0	Закрепление отсутствует
12706	482759.63	2366970.51	Картометрический метод	5.0	Закрепление отсутствует
12707	482754.44	2366974.32	Картометрический метод	5.0	Закрепление отсутствует
12708	482729.80	2366981.65	Картометрический метод	5.0	Закрепление отсутствует
12709	482687.47	2366995.30	Картометрический метод	5.0	Закрепление отсутствует
12710	482682.30	2366986.38	Картометрический метод	5.0	Закрепление отсутствует
12711	482642.51	2366931.26	Картометрический метод	5.0	Закрепление отсутствует
12701	482638.79	2366926.11	Картометрический метод	5.0	Закрепление отсутствует
12712	482707.18	2367072.12	Картометрический метод	5.0	Закрепление отсутствует
12713	482709.84	2367080.38	Картометрический метод	5.0	Закрепление отсутствует
12714	482679.09	2367088.54	Картометрический метод	5.0	Закрепление отсутствует
12715	482651.99	2367101.79	Картометрический метод	5.0	Закрепление отсутствует
12716	482629.49	2367102.26	Картометрический метод	5.0	Закрепление отсутствует
12717	482629.13	2367101.96	Картометрический метод	5.0	Закрепление отсутствует

2. Сведения о характерных точках границ объекта

Обозначение характерных точек границ	Координаты, м		Метод определения координат характерной точки	Средняя квадратическая погрешность положения характерной точки (Mt), м	Описание обозначения точки на местности (при наличии)
	X	Y			
1	2	3	4	5	6
12718	482610.50	2367086.51	Картометрический метод	5.0	Закрепление отсутствует
12719	482604.36	2367072.89	Картометрический метод	5.0	Закрепление отсутствует
12720	482591.34	2367044.02	Картометрический метод	5.0	Закрепление отсутствует
12721	482609.42	2367035.96	Картометрический метод	5.0	Закрепление отсутствует
12722	482644.99	2367022.13	Картометрический метод	5.0	Закрепление отсутствует
12723	482686.52	2367007.25	Картометрический метод	5.0	Закрепление отсутствует
12724	482708.36	2367071.67	Картометрический метод	5.0	Закрепление отсутствует
12712	482707.18	2367072.12	Картометрический метод	5.0	Закрепление отсутствует
12725	482916.03	2369274.17	Картометрический метод	5.0	Закрепление отсутствует
12726	482899.67	2369240.90	Картометрический метод	5.0	Закрепление отсутствует
12727	482926.82	2369217.39	Картометрический метод	5.0	Закрепление отсутствует
12728	482961.89	2369186.47	Картометрический метод	5.0	Закрепление отсутствует
12729	482989.75	2369232.62	Картометрический метод	5.0	Закрепление отсутствует
12730	482992.24	2369237.82	Картометрический метод	5.0	Закрепление отсутствует
12731	482929.02	2369299.36	Картометрический метод	5.0	Закрепление отсутствует
12732	482927.94	2369297.37	Картометрический метод	5.0	Закрепление отсутствует
12725	482916.03	2369274.17	Картометрический метод	5.0	Закрепление отсутствует
12733	482182.48	2368084.44	Картометрический метод	5.0	Закрепление отсутствует
12734	482192.69	2368074.19	Картометрический метод	5.0	Закрепление отсутствует
12735	482194.54	2368073.22	Картометрический метод	5.0	Закрепление отсутствует
12736	482207.25	2368068.80	Картометрический метод	5.0	Закрепление отсутствует
12737	482212.04	2368067.13	Картометрический метод	5.0	Закрепление отсутствует
12738	482213.56	2368066.80	Картометрический метод	5.0	Закрепление отсутствует
12739	482215.21	2368067.29	Картометрический метод	5.0	Закрепление отсутствует
12740	482216.17	2368068.22	Картометрический метод	5.0	Закрепление отсутствует

2. Сведения о характерных точках границ объекта

Обозначение характерных точек границ	Координаты, м		Метод определения координат характерной точки	Средняя квадратическая погрешность положения характерной точки (Mt), м	Описание обозначения точки на местности (при наличии)
	X	Y			
1	2	3	4	5	6
12741	482216.79	2368069.68	Картометрический метод	5.0	Закрепление отсутствует
12742	482253.02	2368150.71	Картометрический метод	5.0	Закрепление отсутствует
12743	482217.06	2368169.55	Картометрический метод	5.0	Закрепление отсутствует
12744	482206.90	2368143.19	Картометрический метод	5.0	Закрепление отсутствует
12745	482187.37	2368092.57	Картометрический метод	5.0	Закрепление отсутствует
12733	482182.48	2368084.44	Картометрический метод	5.0	Закрепление отсутствует
12746	482819.71	2366999.22	Картометрический метод	5.0	Закрепление отсутствует
12747	482878.32	2366988.84	Картометрический метод	5.0	Закрепление отсутствует
12748	482883.74	2367021.29	Картометрический метод	5.0	Закрепление отсутствует
12749	482822.64	2367035.89	Картометрический метод	5.0	Закрепление отсутствует
12750	482821.58	2367015.96	Картометрический метод	5.0	Закрепление отсутствует
12746	482819.71	2366999.22	Картометрический метод	5.0	Закрепление отсутствует
12751	483474.22	2367859.62	Картометрический метод	5.0	Закрепление отсутствует
12752	483417.82	2367863.11	Картометрический метод	5.0	Закрепление отсутствует
12753	483411.50	2367864.80	Картометрический метод	5.0	Закрепление отсутствует
12754	483334.30	2367900.31	Картометрический метод	5.0	Закрепление отсутствует
12755	483323.19	2367873.11	Картометрический метод	5.0	Закрепление отсутствует
12756	483425.93	2367789.53	Картометрический метод	5.0	Закрепление отсутствует
12757	483421.08	2367764.74	Картометрический метод	5.0	Закрепление отсутствует
12758	483433.18	2367708.50	Картометрический метод	5.0	Закрепление отсутствует
12759	483500.44	2367713.89	Картометрический метод	5.0	Закрепление отсутствует
12760	483502.11	2367713.72	Картометрический метод	5.0	Закрепление отсутствует
12751	483474.22	2367859.62	Картометрический метод	5.0	Закрепление отсутствует
12761	482316.70	2367422.02	Картометрический метод	5.0	Закрепление отсутствует
12762	482314.23	2367422.80	Картометрический метод	5.0	Закрепление отсутствует

2. Сведения о характерных точках границ объекта

Обозначение характерных точек границ	Координаты, м		Метод определения координат характерной точки	Средняя квадратическая погрешность положения характерной точки (Mt), м	Описание обозначения точки на местности (при наличии)
	X	Y			
1	2	3	4	5	6
12763	482304.39	2367436.16	Картометрический метод	5.0	Закрепление отсутствует
12764	482298.73	2367449.67	Картометрический метод	5.0	Закрепление отсутствует
12765	482288.14	2367475.86	Картометрический метод	5.0	Закрепление отсутствует
12766	482285.81	2367481.55	Картометрический метод	5.0	Закрепление отсутствует
12767	482282.55	2367502.50	Картометрический метод	5.0	Закрепление отсутствует
12768	482276.57	2367499.81	Картометрический метод	5.0	Закрепление отсутствует
12769	482273.08	2367506.91	Картометрический метод	5.0	Закрепление отсутствует
12770	482278.34	2367509.39	Картометрический метод	5.0	Закрепление отсутствует
12771	482265.09	2367534.59	Картометрический метод	5.0	Закрепление отсутствует
12772	482260.24	2367544.17	Картометрический метод	5.0	Закрепление отсутствует
12773	482253.36	2367563.63	Картометрический метод	5.0	Закрепление отсутствует
12774	482237.12	2367596.65	Картометрический метод	5.0	Закрепление отсутствует
12775	482223.87	2367595.88	Картометрический метод	5.0	Закрепление отсутствует
12776	482206.43	2367567.25	Картометрический метод	5.0	Закрепление отсутствует
12777	482181.38	2367556.52	Картометрический метод	5.0	Закрепление отсутствует
12778	482189.45	2367533.00	Картометрический метод	5.0	Закрепление отсутствует
12779	482199.43	2367503.92	Картометрический метод	5.0	Закрепление отсутствует
12780	482208.51	2367477.42	Картометрический метод	5.0	Закрепление отсутствует
12781	482212.00	2367470.22	Картометрический метод	5.0	Закрепление отсутствует
12782	482224.60	2367445.26	Картометрический метод	5.0	Закрепление отсутствует
12783	482237.91	2367418.90	Картометрический метод	5.0	Закрепление отсутствует
12784	482249.09	2367385.82	Картометрический метод	5.0	Закрепление отсутствует
12785	482249.21	2367383.64	Картометрический метод	5.0	Закрепление отсутствует
12761	482316.70	2367422.02	Картометрический метод	5.0	Закрепление отсутствует
12786	482905.00	2369733.84	Картометрический метод	5.0	Закрепление отсутствует

2. Сведения о характерных точках границ объекта

Обозначение характерных точек границ	Координаты, м		Метод определения координат характерной точки	Средняя квадратическая погрешность положения характерной точки (Mt), м	Описание обозначения точки на местности (при наличии)
	X	Y			
1	2	3	4	5	6
12787	482878.85	2369753.13	Картометрический метод	5.0	Закрепление отсутствует
12788	482809.17	2369753.08	Картометрический метод	5.0	Закрепление отсутствует
12789	482773.85	2369759.65	Картометрический метод	5.0	Закрепление отсутствует
12790	482774.13	2369760.19	Картометрический метод	5.0	Закрепление отсутствует
12791	482716.77	2369792.19	Картометрический метод	5.0	Закрепление отсутствует
12792	482716.45	2369791.42	Картометрический метод	5.0	Закрепление отсутствует
12793	482715.83	2369791.77	Картометрический метод	5.0	Закрепление отсутствует
12794	482704.78	2369787.60	Картометрический метод	5.0	Закрепление отсутствует
12795	482659.01	2369784.84	Картометрический метод	5.0	Закрепление отсутствует
12796	482649.27	2369792.78	Картометрический метод	5.0	Закрепление отсутствует
12797	482641.89	2369798.58	Картометрический метод	5.0	Закрепление отсутствует
12798	482621.91	2369802.03	Картометрический метод	5.0	Закрепление отсутствует
12799	482619.72	2369797.34	Картометрический метод	5.0	Закрепление отсутствует
12800	482617.28	2369792.12	Картометрический метод	5.0	Закрепление отсутствует
12801	482694.02	2369746.49	Картометрический метод	5.0	Закрепление отсутствует
12802	482696.04	2369749.40	Картометрический метод	5.0	Закрепление отсутствует
12803	482697.27	2369752.65	Картометрический метод	5.0	Закрепление отсутствует
12804	482704.41	2369748.56	Картометрический метод	5.0	Закрепление отсутствует
12805	482737.01	2369728.68	Картометрический метод	5.0	Закрепление отсутствует
12806	482736.83	2369728.14	Картометрический метод	5.0	Закрепление отсутствует
12807	482747.15	2369722.18	Картометрический метод	5.0	Закрепление отсутствует
12808	482760.54	2369713.93	Картометрический метод	5.0	Закрепление отсутствует
12809	482772.02	2369706.84	Картометрический метод	5.0	Закрепление отсутствует
12810	482775.89	2369703.33	Картометрический метод	5.0	Закрепление отсутствует
12811	482790.76	2369694.21	Картометрический метод	5.0	Закрепление отсутствует

2. Сведения о характерных точках границ объекта

Обозначение характерных точек границ	Координаты, м		Метод определения координат характерной точки	Средняя квадратическая погрешность положения характерной точки (Mt), м	Описание обозначения точки на местности (при наличии)
	X	Y			
1	2	3	4	5	6
12812	482818.27	2369676.37	Картометрический метод	5.0	Закрепление отсутствует
12813	482822.71	2369673.60	Картометрический метод	5.0	Закрепление отсутствует
12814	482836.32	2369671.57	Картометрический метод	5.0	Закрепление отсутствует
12815	482845.59	2369677.90	Картометрический метод	5.0	Закрепление отсутствует
12816	482847.66	2369680.35	Картометрический метод	5.0	Закрепление отсутствует
12817	482855.78	2369685.52	Картометрический метод	5.0	Закрепление отсутствует
12818	482861.03	2369683.24	Картометрический метод	5.0	Закрепление отсутствует
12819	482862.67	2369687.94	Картометрический метод	5.0	Закрепление отсутствует
12820	482870.86	2369687.10	Картометрический метод	5.0	Закрепление отсутствует
12821	482888.74	2369684.38	Картометрический метод	5.0	Закрепление отсутствует
12822	482894.01	2369683.10	Картометрический метод	5.0	Закрепление отсутствует
12823	482900.04	2369680.85	Картометрический метод	5.0	Закрепление отсутствует
12824	482910.71	2369700.14	Картометрический метод	5.0	Закрепление отсутствует
12825	482913.60	2369698.55	Картометрический метод	5.0	Закрепление отсутствует
12826	482918.02	2369706.59	Картометрический метод	5.0	Закрепление отсутствует
12827	482916.37	2369707.52	Картометрический метод	5.0	Закрепление отсутствует
12828	482923.28	2369719.77	Картометрический метод	5.0	Закрепление отсутствует
12829	482922.73	2369720.30	Картометрический метод	5.0	Закрепление отсутствует
12786	482905.00	2369733.84	Картометрический метод	5.0	Закрепление отсутствует
12830	483069.86	2369893.57	Картометрический метод	5.0	Закрепление отсутствует
12831	483057.88	2369920.24	Картометрический метод	5.0	Закрепление отсутствует
12832	483062.37	2369933.93	Картометрический метод	5.0	Закрепление отсутствует
12833	483053.29	2369935.76	Картометрический метод	5.0	Закрепление отсутствует
12834	483053.78	2369961.57	Картометрический метод	5.0	Закрепление отсутствует
12835	483026.05	2369962.83	Картометрический метод	5.0	Закрепление отсутствует

2. Сведения о характерных точках границ объекта

Обозначение характерных точек границ	Координаты, м		Метод определения координат характерной точки	Средняя квадратическая погрешность положения характерной точки (Mt), м	Описание обозначения точки на местности (при наличии)
	X	Y			
1	2	3	4	5	6
12836	483026.24	2369969.31	Картометрический метод	5.0	Закрепление отсутствует
12837	483025.34	2369971.04	Картометрический метод	5.0	Закрепление отсутствует
12838	483016.39	2369969.91	Картометрический метод	5.0	Закрепление отсутствует
12839	483003.14	2369973.97	Картометрический метод	5.0	Закрепление отсутствует
12840	482994.13	2369973.87	Картометрический метод	5.0	Закрепление отсутствует
12841	482979.00	2369974.33	Картометрический метод	5.0	Закрепление отсутствует
12842	482977.00	2369954.09	Картометрический метод	5.0	Закрепление отсутствует
12843	482973.04	2369924.75	Картометрический метод	5.0	Закрепление отсутствует
12844	482972.77	2369892.99	Картометрический метод	5.0	Закрепление отсутствует
12845	482971.89	2369893.00	Картометрический метод	5.0	Закрепление отсутствует
12846	482969.90	2369851.87	Картометрический метод	5.0	Закрепление отсутствует
12847	482968.44	2369817.46	Картометрический метод	5.0	Закрепление отсутствует
12848	482971.98	2369817.51	Картометрический метод	5.0	Закрепление отсутствует
12849	482971.74	2369792.62	Картометрический метод	5.0	Закрепление отсутствует
12850	482973.15	2369771.73	Картометрический метод	5.0	Закрепление отсутствует
12851	482973.60	2369765.05	Картометрический метод	5.0	Закрепление отсутствует
12852	482974.21	2369748.03	Картометрический метод	5.0	Закрепление отсутствует
12853	482981.38	2369739.62	Картометрический метод	5.0	Закрепление отсутствует
12854	482990.30	2369725.73	Картометрический метод	5.0	Закрепление отсутствует
12855	482995.90	2369717.01	Картометрический метод	5.0	Закрепление отсутствует
12856	483007.68	2369727.61	Картометрический метод	5.0	Закрепление отсутствует
12857	483010.35	2369723.95	Картометрический метод	5.0	Закрепление отсутствует
12858	483016.84	2369728.66	Картометрический метод	5.0	Закрепление отсутствует
12859	483014.50	2369731.87	Картометрический метод	5.0	Закрепление отсутствует
12860	483016.18	2369733.09	Картометрический метод	5.0	Закрепление отсутствует

2. Сведения о характерных точках границ объекта

Обозначение характерных точек границ	Координаты, м		Метод определения координат характерной точки	Средняя квадратическая погрешность положения характерной точки (Mt), м	Описание обозначения точки на местности (при наличии)
	X	Y			
1	2	3	4	5	6
12861	483019.15	2369753.32	Картометрический метод	5.0	Закрепление отсутствует
12862	483024.10	2369776.87	Картометрический метод	5.0	Закрепление отсутствует
12863	483024.54	2369791.76	Картометрический метод	5.0	Закрепление отсутствует
12864	483026.18	2369815.66	Картометрический метод	5.0	Закрепление отсутствует
12865	483035.23	2369814.92	Картометрический метод	5.0	Закрепление отсутствует
12866	483068.13	2369809.23	Картометрический метод	5.0	Закрепление отсутствует
12867	483078.20	2369856.41	Картометрический метод	5.0	Закрепление отсутствует
12830	483069.86	2369893.57	Картометрический метод	5.0	Закрепление отсутствует
12868	483066.77	2370057.37	Картометрический метод	5.0	Закрепление отсутствует
12869	483060.69	2370045.24	Картометрический метод	5.0	Закрепление отсутствует
12870	483057.85	2370039.57	Картометрический метод	5.0	Закрепление отсутствует
12871	483068.76	2370032.61	Картометрический метод	5.0	Закрепление отсутствует
12872	483066.66	2370016.02	Картометрический метод	5.0	Закрепление отсутствует
12873	483072.24	2370009.60	Картометрический метод	5.0	Закрепление отсутствует
12874	483087.75	2370039.26	Картометрический метод	5.0	Закрепление отсутствует
12875	483102.66	2370055.80	Картометрический метод	5.0	Закрепление отсутствует
12876	483125.83	2370086.25	Картометрический метод	5.0	Закрепление отсутствует
12877	483170.92	2370131.08	Картометрический метод	5.0	Закрепление отсутствует
12878	483191.95	2370154.00	Картометрический метод	5.0	Закрепление отсутствует
12879	483145.84	2370151.43	Картометрический метод	5.0	Закрепление отсутствует
12880	483107.03	2370096.65	Картометрический метод	5.0	Закрепление отсутствует
12881	483073.28	2370066.04	Картометрический метод	5.0	Закрепление отсутствует
12868	483066.77	2370057.37	Картометрический метод	5.0	Закрепление отсутствует
12882	483554.69	2367356.14	Картометрический метод	5.0	Закрепление отсутствует
12883	483544.35	2367346.31	Картометрический метод	5.0	Закрепление отсутствует

2. Сведения о характерных точках границ объекта

Обозначение характерных точек границ	Координаты, м		Метод определения координат характерной точки	Средняя квадратическая погрешность положения характерной точки (Mt), м	Описание обозначения точки на местности (при наличии)
	X	Y			
1	2	3	4	5	6
12884	483550.48	2367339.87	Картометрический метод	5.0	Закрепление отсутствует
12885	483551.22	2367340.56	Картометрический метод	5.0	Закрепление отсутствует
12886	483560.09	2367349.00	Картометрический метод	5.0	Закрепление отсутствует
12887	483560.75	2367349.63	Картометрический метод	5.0	Закрепление отсутствует
12882	483554.69	2367356.14	Картометрический метод	5.0	Закрепление отсутствует
12888	483347.62	2368377.53	Картометрический метод	5.0	Закрепление отсутствует
12889	483346.92	2368358.31	Картометрический метод	5.0	Закрепление отсутствует
12890	483386.83	2368354.64	Картометрический метод	5.0	Закрепление отсутствует
12891	483387.46	2368357.27	Картометрический метод	5.0	Закрепление отсутствует
12892	483390.61	2368392.14	Картометрический метод	5.0	Закрепление отсутствует
12893	483352.75	2368395.55	Картометрический метод	5.0	Закрепление отсутствует
12894	483348.29	2368395.62	Картометрический метод	5.0	Закрепление отсутствует
12888	483347.62	2368377.53	Картометрический метод	5.0	Закрепление отсутствует
12895	482212.93	2367938.70	Картометрический метод	5.0	Закрепление отсутствует
12896	482168.60	2367965.87	Картометрический метод	5.0	Закрепление отсутствует
12897	482165.17	2367967.09	Картометрический метод	5.0	Закрепление отсутствует
12898	482158.28	2367932.58	Картометрический метод	5.0	Закрепление отсутствует
12899	482151.10	2367887.50	Картометрический метод	5.0	Закрепление отсутствует
12900	482145.39	2367836.47	Картометрический метод	5.0	Закрепление отсутствует
12901	482142.43	2367790.95	Картометрический метод	5.0	Закрепление отсутствует
12902	482141.47	2367748.17	Картометрический метод	5.0	Закрепление отсутствует
12903	482141.85	2367718.76	Картометрический метод	5.0	Закрепление отсутствует
12904	482145.80	2367709.54	Картометрический метод	5.0	Закрепление отсутствует
12905	482165.42	2367712.18	Картометрический метод	5.0	Закрепление отсутствует
12906	482170.46	2367702.10	Картометрический метод	5.0	Закрепление отсутствует

2. Сведения о характерных точках границ объекта

Обозначение характерных точек границ	Координаты, м		Метод определения координат характерной точки	Средняя квадратическая погрешность положения характерной точки (Mt), м	Описание обозначения точки на местности (при наличии)
	X	Y			
1	2	3	4	5	6
12907	482187.10	2367668.85	Картометрический метод	5.0	Закрепление отсутствует
12908	482203.84	2367665.91	Картометрический метод	5.0	Закрепление отсутствует
12909	482224.51	2367672.53	Картометрический метод	5.0	Закрепление отсутствует
12910	482226.68	2367672.55	Картометрический метод	5.0	Закрепление отсутствует
12911	482226.17	2367680.97	Картометрический метод	5.0	Закрепление отсутствует
12912	482225.16	2367698.72	Картометрический метод	5.0	Закрепление отсутствует
12913	482221.29	2367751.38	Картометрический метод	5.0	Закрепление отсутствует
12914	482222.64	2367781.86	Картометрический метод	5.0	Закрепление отсутствует
12915	482224.12	2367811.64	Картометрический метод	5.0	Закрепление отсутствует
12916	482227.71	2367840.86	Картометрический метод	5.0	Закрепление отсутствует
12917	482229.27	2367848.71	Картометрический метод	5.0	Закрепление отсутствует
12918	482233.02	2367877.65	Картометрический метод	5.0	Закрепление отсутствует
12919	482238.49	2367904.78	Картометрический метод	5.0	Закрепление отсутствует
12920	482241.17	2367920.39	Картометрический метод	5.0	Закрепление отсутствует
12921	482237.47	2367930.00	Картометрический метод	5.0	Закрепление отсутствует
12895	482212.93	2367938.70	Картометрический метод	5.0	Закрепление отсутствует
12922	482504.58	2367137.41	Картометрический метод	5.0	Закрепление отсутствует
12923	482540.25	2367180.41	Картометрический метод	5.0	Закрепление отсутствует
12924	482529.35	2367188.82	Картометрический метод	5.0	Закрепление отсутствует
12925	482511.34	2367207.95	Картометрический метод	5.0	Закрепление отсутствует
12926	482483.35	2367237.56	Картометрический метод	5.0	Закрепление отсутствует
12927	482477.84	2367243.36	Картометрический метод	5.0	Закрепление отсутствует
12928	482437.95	2367284.89	Картометрический метод	5.0	Закрепление отсутствует
12929	482413.49	2367310.49	Картометрический метод	5.0	Закрепление отсутствует
12930	482410.22	2367315.65	Картометрический метод	5.0	Закрепление отсутствует

2. Сведения о характерных точках границ объекта

Обозначение характерных точек границ	Координаты, м		Метод определения координат характерной точки	Средняя квадратическая погрешность положения характерной точки (Mt), м	Описание обозначения точки на местности (при наличии)
	X	Y			
1	2	3	4	5	6
12931	482393.08	2367342.73	Картометрический метод	5.0	Закрепление отсутствует
12932	482387.44	2367349.51	Картометрический метод	5.0	Закрепление отсутствует
12933	482381.59	2367355.27	Картометрический метод	5.0	Закрепление отсутствует
12934	482375.44	2367360.30	Картометрический метод	5.0	Закрепление отсутствует
12935	482356.91	2367360.71	Картометрический метод	5.0	Закрепление отсутствует
12936	482351.24	2367371.68	Картометрический метод	5.0	Закрепление отсутствует
12937	482335.57	2367393.47	Картометрический метод	5.0	Закрепление отсутствует
12938	482320.46	2367417.13	Картометрический метод	5.0	Закрепление отсутствует
12939	482249.57	2367376.83	Картометрический метод	5.0	Закрепление отсутствует
12940	482253.06	2367359.91	Картометрический метод	5.0	Закрепление отсутствует
12941	482258.13	2367347.39	Картометрический метод	5.0	Закрепление отсутствует
12942	482270.31	2367328.66	Картометрический метод	5.0	Закрепление отсутствует
12943	482276.29	2367325.02	Картометрический метод	5.0	Закрепление отсутствует
12944	482290.47	2367318.81	Картометрический метод	5.0	Закрепление отсутствует
12945	482306.44	2367315.05	Картометрический метод	5.0	Закрепление отсутствует
12946	482319.69	2367315.54	Картометрический метод	5.0	Закрепление отсутствует
12947	482381.30	2367269.21	Картометрический метод	5.0	Закрепление отсутствует
12948	482402.26	2367269.55	Картометрический метод	5.0	Закрепление отсутствует
12949	482408.49	2367269.25	Картометрический метод	5.0	Закрепление отсутствует
12950	482415.66	2367266.66	Картометрический метод	5.0	Закрепление отсутствует
12951	482420.96	2367262.44	Картометрический метод	5.0	Закрепление отсутствует
12952	482423.54	2367259.08	Картометрический метод	5.0	Закрепление отсутствует
12953	482442.32	2367231.27	Картометрический метод	5.0	Закрепление отсутствует
12954	482445.12	2367221.99	Картометрический метод	5.0	Закрепление отсутствует
12955	482445.43	2367213.90	Картометрический метод	5.0	Закрепление отсутствует

2. Сведения о характерных точках границ объекта

Обозначение характерных точек границ	Координаты, м		Метод определения координат характерной точки	Средняя квадратическая погрешность положения характерной точки (Mt), м	Описание обозначения точки на местности (при наличии)
	X	Y			
1	2	3	4	5	6
12956	482444.40	2367207.52	Картометрический метод	5.0	Закрепление отсутствует
12957	482443.04	2367203.04	Картометрический метод	5.0	Закрепление отсутствует
12958	482441.00	2367196.26	Картометрический метод	5.0	Закрепление отсутствует
12959	482448.35	2367189.97	Картометрический метод	5.0	Закрепление отсутствует
12960	482470.14	2367167.61	Картометрический метод	5.0	Закрепление отсутствует
12922	482504.58	2367137.41	Картометрический метод	5.0	Закрепление отсутствует
12961	484898.84	2368307.38	Картометрический метод	5.0	Закрепление отсутствует
12962	484892.76	2368317.66	Картометрический метод	5.0	Закрепление отсутствует
12963	484889.93	2368322.47	Картометрический метод	5.0	Закрепление отсутствует
12964	484882.32	2368332.76	Картометрический метод	5.0	Закрепление отсутствует
12965	484881.29	2368331.49	Картометрический метод	5.0	Закрепление отсутствует
12966	484872.74	2368344.10	Картометрический метод	5.0	Закрепление отсутствует
12967	484847.40	2368370.95	Картометрический метод	5.0	Закрепление отсутствует
12968	484848.11	2368373.68	Картометрический метод	5.0	Закрепление отсутствует
12969	484840.58	2368380.57	Картометрический метод	5.0	Закрепление отсутствует
12970	484831.75	2368388.77	Картометрический метод	5.0	Закрепление отсутствует
12971	484796.61	2368427.22	Картометрический метод	5.0	Закрепление отсутствует
12972	484760.07	2368463.17	Картометрический метод	5.0	Закрепление отсутствует
12973	484755.94	2368467.84	Картометрический метод	5.0	Закрепление отсутствует
12974	484723.78	2368504.90	Картометрический метод	5.0	Закрепление отсутствует
12975	484718.01	2368511.53	Картометрический метод	5.0	Закрепление отсутствует
12976	484695.33	2368529.43	Картометрический метод	5.0	Закрепление отсутствует
12977	484681.62	2368540.25	Картометрический метод	5.0	Закрепление отсутствует
12978	484666.42	2368550.38	Картометрический метод	5.0	Закрепление отсутствует
12979	484659.79	2368554.85	Картометрический метод	5.0	Закрепление отсутствует

2. Сведения о характерных точках границ объекта

Обозначение характерных точек границ	Координаты, м		Метод определения координат характерной точки	Средняя квадратическая погрешность положения характерной точки (Mt), м	Описание обозначения точки на местности (при наличии)
	X	Y			
1	2	3	4	5	6
12980	484637.15	2368569.96	Картометрический метод	5.0	Закрепление отсутствует
12981	484629.89	2368573.35	Картометрический метод	5.0	Закрепление отсутствует
12982	484597.50	2368588.63	Картометрический метод	5.0	Закрепление отсутствует
12983	484563.11	2368604.88	Картометрический метод	5.0	Закрепление отсутствует
12984	484527.05	2368620.90	Картометрический метод	5.0	Закрепление отсутствует
12985	484510.60	2368628.13	Картометрический метод	5.0	Закрепление отсутствует
12986	484462.57	2368649.30	Картометрический метод	5.0	Закрепление отсутствует
12987	484435.16	2368661.31	Картометрический метод	5.0	Закрепление отсутствует
12988	484407.83	2368672.51	Картометрический метод	5.0	Закрепление отсутствует
12989	484393.02	2368678.28	Картометрический метод	5.0	Закрепление отсутствует
12990	484368.33	2368691.53	Картометрический метод	5.0	Закрепление отсутствует
12991	484355.09	2368698.63	Картометрический метод	5.0	Закрепление отсутствует
12992	484336.01	2368700.86	Картометрический метод	5.0	Закрепление отсутствует
12993	484328.02	2368701.74	Картометрический метод	5.0	Закрепление отсутствует
12994	484312.62	2368703.58	Картометрический метод	5.0	Закрепление отсутствует
12995	484296.12	2368700.99	Картометрический метод	5.0	Закрепление отсутствует
12996	484258.08	2368694.95	Картометрический метод	5.0	Закрепление отсутствует
12997	484217.28	2368688.45	Картометрический метод	5.0	Закрепление отсутствует
12998	484179.22	2368682.20	Картометрический метод	5.0	Закрепление отсутствует
12999	484139.24	2368670.49	Картометрический метод	5.0	Закрепление отсутствует
13000	484062.68	2368646.11	Картометрический метод	5.0	Закрепление отсутствует
13001	484052.28	2368642.74	Картометрический метод	5.0	Закрепление отсутствует
13002	483992.42	2368616.99	Картометрический метод	5.0	Закрепление отсутствует
13003	483950.83	2368596.96	Картометрический метод	5.0	Закрепление отсутствует
13004	483919.94	2368578.61	Картометрический метод	5.0	Закрепление отсутствует

2. Сведения о характерных точках границ объекта

Обозначение характерных точек границ	Координаты, м		Метод определения координат характерной точки	Средняя квадратическая погрешность положения характерной точки (Mt), м	Описание обозначения точки на местности (при наличии)
	X	Y			
1	2	3	4	5	6
13005	483893.33	2368558.88	Картометрический метод	5.0	Закрепление отсутствует
13006	483863.16	2368528.37	Картометрический метод	5.0	Закрепление отсутствует
13007	483847.78	2368512.80	Картометрический метод	5.0	Закрепление отсутствует
13008	483844.17	2368509.15	Картометрический метод	5.0	Закрепление отсутствует
13009	483815.03	2368477.31	Картометрический метод	5.0	Закрепление отсутствует
13010	483781.04	2368426.91	Картометрический метод	5.0	Закрепление отсутствует
13011	483767.31	2368403.80	Картометрический метод	5.0	Закрепление отсутствует
13012	483766.91	2368402.87	Картометрический метод	5.0	Закрепление отсутствует
13013	483773.82	2368396.72	Картометрический метод	5.0	Закрепление отсутствует
13014	483792.68	2368411.57	Картометрический метод	5.0	Закрепление отсутствует
13015	483801.56	2368418.45	Картометрический метод	5.0	Закрепление отсутствует
13016	483810.43	2368425.33	Картометрический метод	5.0	Закрепление отсутствует
13017	483819.51	2368432.39	Картометрический метод	5.0	Закрепление отсутствует
13018	483832.75	2368440.82	Картометрический метод	5.0	Закрепление отсутствует
13019	483837.32	2368443.71	Картометрический метод	5.0	Закрепление отсутствует
13020	483841.46	2368440.83	Картометрический метод	5.0	Закрепление отсутствует
13021	483850.41	2368450.12	Картометрический метод	5.0	Закрепление отсутствует
13022	483855.97	2368453.30	Картометрический метод	5.0	Закрепление отсутствует
13023	483867.08	2368462.11	Картометрический метод	5.0	Закрепление отсутствует
13024	483879.83	2368471.97	Картометрический метод	5.0	Закрепление отсутствует
13025	483915.40	2368500.20	Картометрический метод	5.0	Закрепление отсутствует
13026	483961.00	2368535.90	Картометрический метод	5.0	Закрепление отсутствует
13027	483962.44	2368536.30	Картометрический метод	5.0	Закрепление отсутствует
13028	483964.47	2368538.43	Картометрический метод	5.0	Закрепление отсутствует
13029	483974.95	2368545.91	Картометрический метод	5.0	Закрепление отсутствует

2. Сведения о характерных точках границ объекта

Обозначение характерных точек границ	Координаты, м		Метод определения координат характерной точки	Средняя квадратическая погрешность положения характерной точки (Mt), м	Описание обозначения точки на местности (при наличии)
	X	Y			
1	2	3	4	5	6
13030	483983.25	2368549.35	Картометрический метод	5.0	Закрепление отсутствует
13031	483992.46	2368555.20	Картометрический метод	5.0	Закрепление отсутствует
13032	483995.30	2368559.77	Картометрический метод	5.0	Закрепление отсутствует
13033	483997.19	2368561.02	Картометрический метод	5.0	Закрепление отсутствует
13034	484012.97	2368569.36	Картометрический метод	5.0	Закрепление отсутствует
13035	484013.92	2368567.71	Картометрический метод	5.0	Закрепление отсутствует
13036	484031.36	2368577.39	Картометрический метод	5.0	Закрепление отсутствует
13037	484032.57	2368578.74	Картометрический метод	5.0	Закрепление отсутствует
13038	484041.07	2368582.50	Картометрический метод	5.0	Закрепление отсутствует
13039	484061.52	2368590.80	Картометрический метод	5.0	Закрепление отсутствует
13040	484074.71	2368595.61	Картометрический метод	5.0	Закрепление отсутствует
13041	484080.94	2368597.67	Картометрический метод	5.0	Закрепление отсутствует
13042	484094.71	2368602.10	Картометрический метод	5.0	Закрепление отсутствует
13043	484130.36	2368613.56	Картометрический метод	5.0	Закрепление отсутствует
13044	484149.12	2368623.88	Картометрический метод	5.0	Закрепление отсутствует
13045	484150.07	2368624.16	Картометрический метод	5.0	Закрепление отсутствует
13046	484188.29	2368630.90	Картометрический метод	5.0	Закрепление отсутствует
13047	484226.27	2368637.61	Картометрический метод	5.0	Закрепление отсутствует
13048	484254.07	2368642.52	Картометрический метод	5.0	Закрепление отсутствует
13049	484262.32	2368642.86	Картометрический метод	5.0	Закрепление отсутствует
13050	484294.97	2368640.02	Картометрический метод	5.0	Закрепление отсутствует
13051	484325.74	2368637.33	Картометрический метод	5.0	Закрепление отсутствует
13052	484333.72	2368636.62	Картометрический метод	5.0	Закрепление отсутствует
13053	484353.80	2368634.86	Картометрический метод	5.0	Закрепление отсутствует
13054	484364.62	2368633.43	Картометрический метод	5.0	Закрепление отсутствует

2. Сведения о характерных точках границ объекта

Обозначение характерных точек границ	Координаты, м		Метод определения координат характерной точки	Средняя квадратическая погрешность положения характерной точки (Mt), м	Описание обозначения точки на местности (при наличии)
	X	Y			
1	2	3	4	5	6
13055	484402.60	2368628.67	Картометрический метод	5.0	Закрепление отсутствует
13056	484418.62	2368626.80	Картометрический метод	5.0	Закрепление отсутствует
13057	484425.28	2368624.54	Картометрический метод	5.0	Закрепление отсутствует
13058	484441.81	2368614.94	Картометрический метод	5.0	Закрепление отсутствует
13059	484487.52	2368588.37	Картометрический метод	5.0	Закрепление отсутствует
13060	484501.60	2368580.21	Картометрический метод	5.0	Закрепление отсутствует
13061	484538.03	2368560.26	Картометрический метод	5.0	Закрепление отсутствует
13062	484571.81	2368541.74	Картометрический метод	5.0	Закрепление отсутствует
13063	484601.44	2368525.32	Картометрический метод	5.0	Закрепление отсутствует
13064	484628.51	2368508.04	Картометрический метод	5.0	Закрепление отсутствует
13065	484635.27	2368503.76	Картометрический метод	5.0	Закрепление отсутствует
13066	484663.17	2368486.12	Картометрический метод	5.0	Закрепление отсутствует
13067	484693.51	2368466.91	Картометрический метод	5.0	Закрепление отсутствует
13068	484734.53	2368440.96	Картометрический метод	5.0	Закрепление отсутствует
13069	484803.41	2368396.55	Картометрический метод	5.0	Закрепление отсутствует
13070	484838.75	2368380.12	Картометрический метод	5.0	Закрепление отсутствует
13071	484828.48	2368343.00	Картометрический метод	5.0	Закрепление отсутствует
13072	484885.10	2368289.47	Картометрический метод	5.0	Закрепление отсутствует
13073	484896.81	2368303.97	Картометрический метод	5.0	Закрепление отсутствует
13074	484898.53	2368306.05	Картометрический метод	5.0	Закрепление отсутствует
12961	484898.84	2368307.38	Картометрический метод	5.0	Закрепление отсутствует
13075	483746.52	2368117.44	Картометрический метод	5.0	Закрепление отсутствует
13076	483750.40	2368122.62	Картометрический метод	5.0	Закрепление отсутствует
13077	483786.19	2368181.48	Картометрический метод	5.0	Закрепление отсутствует
13078	483767.83	2368191.70	Картометрический метод	5.0	Закрепление отсутствует

2. Сведения о характерных точках границ объекта

Обозначение характерных точек границ	Координаты, м		Метод определения координат характерной точки	Средняя квадратическая погрешность положения характерной точки (Mt), м	Описание обозначения точки на местности (при наличии)
	X	Y			
1	2	3	4	5	6
13079	483792.88	2368232.90	Картометрический метод	5.0	Закрепление отсутствует
13080	483795.44	2368237.12	Картометрический метод	5.0	Закрепление отсутствует
13081	483813.24	2368266.38	Картометрический метод	5.0	Закрепление отсутствует
13082	483823.91	2368283.90	Картометрический метод	5.0	Закрепление отсутствует
13083	483833.91	2368290.88	Картометрический метод	5.0	Закрепление отсутствует
13084	483841.54	2368319.07	Картометрический метод	5.0	Закрепление отсутствует
13085	483845.68	2368325.95	Картометрический метод	5.0	Закрепление отсутствует
13086	483846.57	2368326.21	Картометрический метод	5.0	Закрепление отсутствует
13087	483849.77	2368326.39	Картометрический метод	5.0	Закрепление отсутствует
13088	483855.06	2368326.70	Картометрический метод	5.0	Закрепление отсутствует
13089	483864.94	2368327.27	Картометрический метод	5.0	Закрепление отсутствует
13090	483866.69	2368325.37	Картометрический метод	5.0	Закрепление отсутствует
13091	483871.53	2368320.08	Картометрический метод	5.0	Закрепление отсутствует
13092	483876.02	2368319.43	Картометрический метод	5.0	Закрепление отсутствует
13093	483882.66	2368323.77	Картометрический метод	5.0	Закрепление отсутствует
13094	483889.06	2368339.28	Картометрический метод	5.0	Закрепление отсутствует
13095	483902.06	2368370.83	Картометрический метод	5.0	Закрепление отсутствует
13096	483902.97	2368371.08	Картометрический метод	5.0	Закрепление отсутствует
13097	483914.78	2368371.94	Картометрический метод	5.0	Закрепление отсутствует
13098	483916.79	2368372.08	Картометрический метод	5.0	Закрепление отсутствует
13099	483918.40	2368372.20	Картометрический метод	5.0	Закрепление отсутствует
13100	483921.43	2368372.42	Картометрический метод	5.0	Закрепление отсутствует
13101	483906.50	2368386.96	Картометрический метод	5.0	Закрепление отсутствует
13102	483903.68	2368389.54	Картометрический метод	5.0	Закрепление отсутствует
13103	483895.66	2368396.83	Картометрический метод	5.0	Закрепление отсутствует

2. Сведения о характерных точках границ объекта

Обозначение характерных точек границ	Координаты, м		Метод определения координат характерной точки	Средняя квадратическая погрешность положения характерной точки (Mt), м	Описание обозначения точки на местности (при наличии)
	X	Y			
1	2	3	4	5	6
13104	483890.40	2368401.58	Картометрический метод	5.0	Закрепление отсутствует
13105	483880.34	2368410.67	Картометрический метод	5.0	Закрепление отсутствует
13106	483861.81	2368425.85	Картометрический метод	5.0	Закрепление отсутствует
13107	483862.10	2368426.10	Картометрический метод	5.0	Закрепление отсутствует
13108	483859.85	2368427.87	Картометрический метод	5.0	Закрепление отсутствует
13109	483856.84	2368431.66	Картометрический метод	5.0	Закрепление отсутствует
13110	483855.35	2368433.98	Картометрический метод	5.0	Закрепление отсутствует
13111	483852.75	2368438.94	Картометрический метод	5.0	Закрепление отсутствует
13112	483844.82	2368435.26	Картометрический метод	5.0	Закрепление отсутствует
13113	483843.82	2368434.81	Картометрический метод	5.0	Закрепление отсутствует
13114	483826.05	2368423.54	Картометрический метод	5.0	Закрепление отсутствует
13115	483817.17	2368416.65	Картометрический метод	5.0	Закрепление отсутствует
13116	483808.29	2368409.76	Картометрический метод	5.0	Закрепление отсутствует
13117	483799.41	2368402.88	Картометрический метод	5.0	Закрепление отсутствует
13118	483790.52	2368396.00	Картометрический метод	5.0	Закрепление отсутствует
13119	483771.76	2368380.14	Картометрический метод	5.0	Закрепление отсутствует
13120	483770.09	2368378.16	Картометрический метод	5.0	Закрепление отсутствует
13121	483761.86	2368364.77	Картометрический метод	5.0	Закрепление отсутствует
13122	483755.73	2368353.17	Картометрический метод	5.0	Закрепление отсутствует
13123	483750.80	2368342.45	Картометрический метод	5.0	Закрепление отсутствует
13124	483741.27	2368317.66	Картометрический метод	5.0	Закрепление отсутствует
13125	483736.29	2368304.04	Картометрический метод	5.0	Закрепление отсутствует
13126	483727.60	2368270.75	Картометрический метод	5.0	Закрепление отсутствует
13127	483719.92	2368241.42	Картометрический метод	5.0	Закрепление отсутствует
13128	483717.80	2368233.35	Картометрический метод	5.0	Закрепление отсутствует

2. Сведения о характерных точках границ объекта

Обозначение характерных точек границ	Координаты, м		Метод определения координат характерной точки	Средняя квадратическая погрешность положения характерной точки (Mt), м	Описание обозначения точки на местности (при наличии)
	X	Y			
1	2	3	4	5	6
13129	483714.05	2368213.67	Картометрический метод	5.0	Закрепление отсутствует
13130	483711.88	2368196.76	Картометрический метод	5.0	Закрепление отсутствует
13131	483707.92	2368123.65	Картометрический метод	5.0	Закрепление отсутствует
13132	483730.57	2368120.75	Картометрический метод	5.0	Закрепление отсутствует
13075	483746.52	2368117.44	Картометрический метод	5.0	Закрепление отсутствует
13133	483925.57	2368377.06	Картометрический метод	5.0	Закрепление отсутствует
13134	483935.75	2368388.46	Картометрический метод	5.0	Закрепление отсутствует
13135	483936.81	2368389.63	Картометрический метод	5.0	Закрепление отсутствует
13136	483937.86	2368390.81	Картометрический метод	5.0	Закрепление отсутствует
13137	483939.36	2368392.49	Картометрический метод	5.0	Закрепление отсутствует
13138	483952.58	2368407.29	Картометрический метод	5.0	Закрепление отсутствует
13139	483981.26	2368431.01	Картометрический метод	5.0	Закрепление отсутствует
13140	484010.28	2368445.67	Картометрический метод	5.0	Закрепление отсутствует
13141	484016.08	2368447.69	Картометрический метод	5.0	Закрепление отсутствует
13142	484017.33	2368448.13	Картометрический метод	5.0	Закрепление отсутствует
13143	484080.08	2368469.99	Картометрический метод	5.0	Закрепление отсутствует
13144	484080.32	2368481.99	Картометрический метод	5.0	Закрепление отсутствует
13145	484064.58	2368524.66	Картометрический метод	5.0	Закрепление отсутствует
13146	484049.90	2368565.25	Картометрический метод	5.0	Закрепление отсутствует
13147	484047.23	2368573.18	Картометрический метод	5.0	Закрепление отсутствует
13148	484006.55	2368553.62	Картометрический метод	5.0	Закрепление отсутствует
13149	483970.93	2368529.53	Картометрический метод	5.0	Закрепление отсутствует
13150	483958.13	2368519.61	Картометрический метод	5.0	Закрепление отсутствует
13151	483929.46	2368497.48	Картометрический метод	5.0	Закрепление отсутствует
13152	483924.11	2368493.12	Картометрический метод	5.0	Закрепление отсутствует

2. Сведения о характерных точках границ объекта

Обозначение характерных точек границ	Координаты, м		Метод определения координат характерной точки	Средняя квадратическая погрешность положения характерной точки (Mt), м	Описание обозначения точки на местности (при наличии)
	X	Y			
1	2	3	4	5	6
13153	483862.53	2368444.47	Картометрический метод	5.0	Закрепление отсутствует
13154	483858.04	2368441.77	Картометрический метод	5.0	Закрепление отсутствует
13155	483860.61	2368436.85	Картометрический метод	5.0	Закрепление отсутствует
13156	483862.85	2368433.62	Картометрический метод	5.0	Закрепление отсутствует
13157	483865.73	2368430.40	Картометрический метод	5.0	Закрепление отсутствует
13158	483873.45	2368424.08	Картометрический метод	5.0	Закрепление отсутствует
13159	483884.31	2368415.16	Картометрический метод	5.0	Закрепление отсутствует
13160	483897.04	2368403.67	Картометрический метод	5.0	Закрепление отсутствует
13161	483899.83	2368401.15	Картометрический метод	5.0	Закрепление отсутствует
13162	483914.38	2368386.79	Картометрический метод	5.0	Закрепление отсутствует
13133	483925.57	2368377.06	Картометрический метод	5.0	Закрепление отсутствует
13163	483784.28	2368018.30	Картометрический метод	5.0	Закрепление отсутствует
13164	483785.74	2368021.74	Картометрический метод	5.0	Закрепление отсутствует
13165	483787.84	2368023.88	Картометрический метод	5.0	Закрепление отсутствует
13166	483792.88	2368026.81	Картометрический метод	5.0	Закрепление отсутствует
13167	483799.03	2368048.86	Картометрический метод	5.0	Закрепление отсутствует
13168	483810.07	2368088.13	Картометрический метод	5.0	Закрепление отсутствует
13169	483801.89	2368090.32	Картометрический метод	5.0	Закрепление отсутствует
13170	483798.88	2368091.69	Картометрический метод	5.0	Закрепление отсутствует
13171	483791.95	2368094.49	Картометрический метод	5.0	Закрепление отсутствует
13172	483780.37	2368099.17	Картометрический метод	5.0	Закрепление отсутствует
13173	483776.43	2368101.84	Картометрический метод	5.0	Закрепление отсутствует
13174	483773.53	2368096.10	Картометрический метод	5.0	Закрепление отсутствует
13175	483769.83	2368086.44	Картометрический метод	5.0	Закрепление отсутствует
13176	483760.04	2368056.61	Картометрический метод	5.0	Закрепление отсутствует

2. Сведения о характерных точках границ объекта

Обозначение характерных точек границ	Координаты, м		Метод определения координат характерной точки	Средняя квадратическая погрешность положения характерной точки (Mt), м	Описание обозначения точки на местности (при наличии)
	X	Y			
1	2	3	4	5	6
13177	483754.34	2368028.66	Картометрический метод	5.0	Закрепление отсутствует
13178	483753.23	2368021.42	Картометрический метод	5.0	Закрепление отсутствует
13163	483784.28	2368018.30	Картометрический метод	5.0	Закрепление отсутствует
13179	483458.33	2367650.12	Картометрический метод	5.0	Закрепление отсутствует
13180	483463.14	2367650.11	Картометрический метод	5.0	Закрепление отсутствует
13181	483489.06	2367652.18	Картометрический метод	5.0	Закрепление отсутствует
13182	483543.97	2367658.92	Картометрический метод	5.0	Закрепление отсутствует
13183	483563.61	2367659.81	Картометрический метод	5.0	Закрепление отсутствует
13184	483632.70	2367667.02	Картометрический метод	5.0	Закрепление отсутствует
13185	483631.51	2367673.91	Картометрический метод	5.0	Закрепление отсутствует
13186	483622.34	2367714.24	Картометрический метод	5.0	Закрепление отсутствует
13187	483604.71	2367780.64	Картометрический метод	5.0	Закрепление отсутствует
13188	483590.59	2367826.61	Картометрический метод	5.0	Закрепление отсутствует
13189	483581.22	2367850.13	Картометрический метод	5.0	Закрепление отсутствует
13190	483557.45	2367901.80	Картометрический метод	5.0	Закрепление отсутствует
13191	483537.00	2367893.19	Картометрический метод	5.0	Закрепление отсутствует
13192	483520.56	2367890.41	Картометрический метод	5.0	Закрепление отсутствует
13193	483492.90	2367894.97	Картометрический метод	5.0	Закрепление отсутствует
13194	483475.81	2367898.79	Картометрический метод	5.0	Закрепление отсутствует
13195	483474.22	2367859.62	Картометрический метод	5.0	Закрепление отсутствует
13196	483502.11	2367713.72	Картометрический метод	5.0	Закрепление отсутствует
13197	483500.44	2367713.89	Картометрический метод	5.0	Закрепление отсутствует
13198	483433.18	2367708.50	Картометрический метод	5.0	Закрепление отсутствует
13199	483436.11	2367692.10	Картометрический метод	5.0	Закрепление отсутствует
13200	483438.49	2367674.34	Картометрический метод	5.0	Закрепление отсутствует

2. Сведения о характерных точках границ объекта

Обозначение характерных точек границ	Координаты, м		Метод определения координат характерной точки	Средняя квадратическая погрешность положения характерной точки (Mt), м	Описание обозначения точки на местности (при наличии)
	X	Y			
1	2	3	4	5	6
13201	483439.68	2367661.86	Картометрический метод	5.0	Закрепление отсутствует
13202	483440.49	2367649.10	Картометрический метод	5.0	Закрепление отсутствует
13179	483458.33	2367650.12	Картометрический метод	5.0	Закрепление отсутствует
13203	483615.55	2367412.56	Картометрический метод	5.0	Закрепление отсутствует
13204	483623.70	2367422.69	Картометрический метод	5.0	Закрепление отсутствует
13205	483631.53	2367436.21	Картометрический метод	5.0	Закрепление отсутствует
13206	483641.66	2367460.46	Картометрический метод	5.0	Закрепление отсутствует
13207	483659.84	2367502.13	Картометрический метод	5.0	Закрепление отсутствует
13208	483662.69	2367516.50	Картометрический метод	5.0	Закрепление отсутствует
13209	483667.39	2367540.11	Картометрический метод	5.0	Закрепление отсутствует
13210	483669.59	2367568.90	Картометрический метод	5.0	Закрепление отсутствует
13211	483667.86	2367605.17	Картометрический метод	5.0	Закрепление отсутствует
13212	483663.03	2367630.86	Картометрический метод	5.0	Закрепление отсутствует
13213	483657.42	2367657.94	Картометрический метод	5.0	Закрепление отсутствует
13214	483644.94	2367657.07	Картометрический метод	5.0	Закрепление отсутствует
13215	483642.27	2367656.74	Картометрический метод	5.0	Закрепление отсутствует
13216	483643.32	2367629.18	Картометрический метод	5.0	Закрепление отсутствует
13217	483644.28	2367629.26	Картометрический метод	5.0	Закрепление отсутствует
13218	483642.68	2367597.68	Картометрический метод	5.0	Закрепление отсутствует
13219	483640.68	2367597.77	Картометрический метод	5.0	Закрепление отсутствует
13220	483638.54	2367566.16	Картометрический метод	5.0	Закрепление отсутствует
13221	483640.07	2367566.16	Картометрический метод	5.0	Закрепление отсутствует
13222	483638.13	2367548.33	Картометрический метод	5.0	Закрепление отсутствует
13223	483635.25	2367526.27	Картометрический метод	5.0	Закрепление отсутствует
13224	483632.09	2367505.66	Картометрический метод	5.0	Закрепление отсутствует

2. Сведения о характерных точках границ объекта

Обозначение характерных точек границ	Координаты, м		Метод определения координат характерной точки	Средняя квадратическая погрешность положения характерной точки (Mt), м	Описание обозначения точки на местности (при наличии)
	X	Y			
1	2	3	4	5	6
13225	483628.64	2367488.20	Картометрический метод	5.0	Закрепление отсутствует
13226	483622.65	2367466.53	Картометрический метод	5.0	Закрепление отсутствует
13227	483614.33	2367444.04	Картометрический метод	5.0	Закрепление отсутствует
13228	483602.66	2367419.72	Картометрический метод	5.0	Закрепление отсутствует
13203	483615.55	2367412.56	Картометрический метод	5.0	Закрепление отсутствует
13229	483085.35	2367159.98	Картометрический метод	5.0	Закрепление отсутствует
13230	483100.20	2367160.70	Картометрический метод	5.0	Закрепление отсутствует
13231	483108.99	2367161.82	Картометрический метод	5.0	Закрепление отсутствует
13232	483116.80	2367163.91	Картометрический метод	5.0	Закрепление отсутствует
13233	483129.51	2367169.91	Картометрический метод	5.0	Закрепление отсутствует
13234	483155.11	2367170.02	Картометрический метод	5.0	Закрепление отсутствует
13235	483155.41	2367175.52	Картометрический метод	5.0	Закрепление отсутствует
13236	483155.71	2367181.01	Картометрический метод	5.0	Закрепление отсутствует
13237	483173.26	2367180.85	Картометрический метод	5.0	Закрепление отсутствует
13238	483188.37	2367182.08	Картометрический метод	5.0	Закрепление отсутствует
13239	483207.90	2367185.59	Картометрический метод	5.0	Закрепление отсутствует
13240	483223.63	2367190.07	Картометрический метод	5.0	Закрепление отсутствует
13241	483238.65	2367195.87	Картометрический метод	5.0	Закрепление отсутствует
13242	483242.97	2367198.41	Картометрический метод	5.0	Закрепление отсутствует
13243	483256.38	2367205.46	Картометрический метод	5.0	Закрепление отсутствует
13244	483265.47	2367210.75	Картометрический метод	5.0	Закрепление отсутствует
13245	483286.37	2367215.79	Картометрический метод	5.0	Закрепление отсутствует
13246	483296.02	2367217.99	Картометрический метод	5.0	Закрепление отсутствует
13247	483301.16	2367218.94	Картометрический метод	5.0	Закрепление отсутствует
13248	483306.38	2367219.48	Картометрический метод	5.0	Закрепление отсутствует

2. Сведения о характерных точках границ объекта

Обозначение характерных точек границ	Координаты, м		Метод определения координат характерной точки	Средняя квадратическая погрешность положения характерной точки (Mt), м	Описание обозначения точки на местности (при наличии)
	X	Y			
1	2	3	4	5	6
13249	483311.37	2367219.59	Картометрический метод	5.0	Закрепление отсутствует
13250	483323.20	2367220.73	Картометрический метод	5.0	Закрепление отсутствует
13251	483320.48	2367240.39	Картометрический метод	5.0	Закрепление отсутствует
13252	483315.65	2367257.69	Картометрический метод	5.0	Закрепление отсутствует
13253	483310.80	2367269.39	Картометрический метод	5.0	Закрепление отсутствует
13254	483303.48	2367280.23	Картометрический метод	5.0	Закрепление отсутствует
13255	483293.62	2367292.15	Картометрический метод	5.0	Закрепление отсутствует
13256	483283.19	2367302.84	Картометрический метод	5.0	Закрепление отсутствует
13257	483278.73	2367307.55	Картометрический метод	5.0	Закрепление отсутствует
13258	483271.65	2367315.43	Картометрический метод	5.0	Закрепление отсутствует
13259	483272.49	2367316.24	Картометрический метод	5.0	Закрепление отсутствует
13260	483266.51	2367321.22	Картометрический метод	5.0	Закрепление отсутствует
13261	483254.64	2367333.96	Картометрический метод	5.0	Закрепление отсутствует
13262	483251.69	2367337.22	Картометрический метод	5.0	Закрепление отсутствует
13263	483235.09	2367355.28	Картометрический метод	5.0	Закрепление отсутствует
13264	483231.68	2367354.15	Картометрический метод	5.0	Закрепление отсутствует
13265	483229.47	2367354.77	Картометрический метод	5.0	Закрепление отсутствует
13266	483226.88	2367355.15	Картометрический метод	5.0	Закрепление отсутствует
13267	483224.57	2367355.17	Картометрический метод	5.0	Закрепление отсутствует
13268	483221.64	2367354.77	Картометрический метод	5.0	Закрепление отсутствует
13269	483219.13	2367354.01	Картометрический метод	5.0	Закрепление отсутствует
13270	483215.48	2367352.32	Картометрический метод	5.0	Закрепление отсутствует
13271	483167.88	2367331.58	Картометрический метод	5.0	Закрепление отсутствует
13272	483167.61	2367331.48	Картометрический метод	5.0	Закрепление отсутствует
13273	483146.25	2367323.82	Картометрический метод	5.0	Закрепление отсутствует

2. Сведения о характерных точках границ объекта

Обозначение характерных точек границ	Координаты, м		Метод определения координат характерной точки	Средняя квадратическая погрешность положения характерной точки (Mt), м	Описание обозначения точки на местности (при наличии)
	X	Y			
1	2	3	4	5	6
13274	483124.41	2367316.41	Картометрический метод	5.0	Закрепление отсутствует
13275	483111.66	2367311.98	Картометрический метод	5.0	Закрепление отсутствует
13276	483092.53	2367306.71	Картометрический метод	5.0	Закрепление отсутствует
13277	483080.61	2367303.79	Картометрический метод	5.0	Закрепление отсутствует
13278	483051.89	2367298.22	Картометрический метод	5.0	Закрепление отсутствует
13279	483037.74	2367294.66	Картометрический метод	5.0	Закрепление отсутствует
13280	483034.53	2367293.87	Картометрический метод	5.0	Закрепление отсутствует
13281	483030.66	2367293.09	Картометрический метод	5.0	Закрепление отсутствует
13282	483023.48	2367291.52	Картометрический метод	5.0	Закрепление отсутствует
13283	483024.76	2367283.98	Картометрический метод	5.0	Закрепление отсутствует
13284	483025.57	2367275.10	Картометрический метод	5.0	Закрепление отсутствует
13285	483028.48	2367251.80	Картометрический метод	5.0	Закрепление отсутствует
13286	483029.18	2367237.79	Картометрический метод	5.0	Закрепление отсутствует
13287	483028.62	2367237.78	Картометрический метод	5.0	Закрепление отсутствует
13288	483028.73	2367234.19	Картометрический метод	5.0	Закрепление отсутствует
13289	483028.51	2367214.61	Картометрический метод	5.0	Закрепление отсутствует
13290	483028.44	2367207.16	Картометрический метод	5.0	Закрепление отсутствует
13291	483027.16	2367193.43	Картометрический метод	5.0	Закрепление отсутствует
13292	483027.01	2367192.26	Картометрический метод	5.0	Закрепление отсутствует
13293	483026.22	2367187.60	Картометрический метод	5.0	Закрепление отсутствует
13294	483026.52	2367182.64	Картометрический метод	5.0	Закрепление отсутствует
13295	483025.63	2367180.76	Картометрический метод	5.0	Закрепление отсутствует
13296	483026.66	2367180.59	Картометрический метод	5.0	Закрепление отсутствует
13297	483026.84	2367176.20	Картометрический метод	5.0	Закрепление отсутствует
13298	483027.32	2367176.21	Картометрический метод	5.0	Закрепление отсутствует

2. Сведения о характерных точках границ объекта

Обозначение характерных точек границ	Координаты, м		Метод определения координат характерной точки	Средняя квадратическая погрешность положения характерной точки (Mt), м	Описание обозначения точки на местности (при наличии)
	X	Y			
1	2	3	4	5	6
13299	483030.32	2367169.38	Картометрический метод	5.0	Закрепление отсутствует
13300	483038.11	2367164.90	Картометрический метод	5.0	Закрепление отсутствует
13301	483042.38	2367163.40	Картометрический метод	5.0	Закрепление отсутствует
13302	483046.83	2367162.60	Картометрический метод	5.0	Закрепление отсутствует
13303	483050.69	2367162.34	Картометрический метод	5.0	Закрепление отсутствует
13304	483057.70	2367161.48	Картометрический метод	5.0	Закрепление отсутствует
13305	483064.84	2367162.36	Картометрический метод	5.0	Закрепление отсутствует
13306	483068.53	2367162.64	Картометрический метод	5.0	Закрепление отсутствует
13307	483074.98	2367160.73	Картометрический метод	5.0	Закрепление отсутствует
13308	483078.35	2367160.67	Картометрический метод	5.0	Закрепление отсутствует
13309	483082.02	2367160.32	Картометрический метод	5.0	Закрепление отсутствует
13229	483085.35	2367159.98	Картометрический метод	5.0	Закрепление отсутствует
13310	483357.42	2367228.20	Картометрический метод	5.0	Закрепление отсутствует
13311	483386.94	2367243.73	Картометрический метод	5.0	Закрепление отсутствует
13312	483427.79	2367267.39	Картометрический метод	5.0	Закрепление отсутствует
13313	483457.60	2367288.45	Картометрический метод	5.0	Закрепление отсутствует
13314	483506.50	2367326.77	Картометрический метод	5.0	Закрепление отсутствует
13315	483540.06	2367357.36	Картометрический метод	5.0	Закрепление отсутствует
13316	483555.84	2367373.44	Картометрический метод	5.0	Закрепление отсутствует
13317	483565.82	2367384.34	Картометрический метод	5.0	Закрепление отсутствует
13318	483577.91	2367400.45	Картометрический метод	5.0	Закрепление отсутствует
13319	483591.60	2367422.43	Картометрический метод	5.0	Закрепление отсутствует
13320	483600.71	2367440.40	Картометрический метод	5.0	Закрепление отсутствует
13321	483607.41	2367456.31	Картометрический метод	5.0	Закрепление отсутствует
13322	483611.73	2367468.52	Картометрический метод	5.0	Закрепление отсутствует

2. Сведения о характерных точках границ объекта

Обозначение характерных точек границ	Координаты, м		Метод определения координат характерной точки	Средняя квадратическая погрешность положения характерной точки (Mt), м	Описание обозначения точки на местности (при наличии)
	X	Y			
1	2	3	4	5	6
13323	483616.21	2367483.72	Картометрический метод	5.0	Закрепление отсутствует
13324	483620.03	2367500.55	Картометрический метод	5.0	Закрепление отсутствует
13325	483620.26	2367503.46	Картометрический метод	5.0	Закрепление отсутствует
13326	483625.08	2367527.77	Картометрический метод	5.0	Закрепление отсутствует
13327	483626.00	2367534.35	Картометрический метод	5.0	Закрепление отсутствует
13328	483627.83	2367555.08	Картометрический метод	5.0	Закрепление отсутствует
13329	483629.79	2367574.21	Картометрический метод	5.0	Закрепление отсутствует
13330	483632.09	2367604.36	Картометрический метод	5.0	Закрепление отсутствует
13331	483633.43	2367634.56	Картометрический метод	5.0	Закрепление отсутствует
13332	483634.22	2367639.77	Картометрический метод	5.0	Закрепление отсутствует
13333	483633.35	2367661.29	Картометрический метод	5.0	Закрепление отсутствует
13334	483598.12	2367657.15	Картометрический метод	5.0	Закрепление отсутствует
13335	483565.75	2367653.74	Картометрический метод	5.0	Закрепление отсутствует
13336	483543.76	2367652.91	Картометрический метод	5.0	Закрепление отсутствует
13337	483519.91	2367650.61	Картометрический метод	5.0	Закрепление отсутствует
13338	483514.23	2367650.06	Картометрический метод	5.0	Закрепление отсутствует
13339	483489.40	2367646.70	Картометрический метод	5.0	Закрепление отсутствует
13340	483483.86	2367646.72	Картометрический метод	5.0	Закрепление отсутствует
13341	483455.02	2367643.84	Картометрический метод	5.0	Закрепление отсутствует
13342	483440.73	2367643.10	Картометрический метод	5.0	Закрепление отсутствует
13343	483441.11	2367625.74	Картометрический метод	5.0	Закрепление отсутствует
13344	483440.67	2367596.80	Картометрический метод	5.0	Закрепление отсутствует
13345	483437.84	2367556.82	Картометрический метод	5.0	Закрепление отсутствует
13346	483432.86	2367519.62	Картометрический метод	5.0	Закрепление отсутствует
13347	483426.96	2367488.70	Картометрический метод	5.0	Закрепление отсутствует

2. Сведения о характерных точках границ объекта

Обозначение характерных точек границ	Координаты, м		Метод определения координат характерной точки	Средняя квадратическая погрешность положения характерной точки (Mt), м	Описание обозначения точки на местности (при наличии)
	X	Y			
1	2	3	4	5	6
13348	483419.16	2367457.01	Картометрический метод	5.0	Закрепление отсутствует
13349	483414.95	2367444.62	Картометрический метод	5.0	Закрепление отсутствует
13350	483409.99	2367432.51	Картометрический метод	5.0	Закрепление отсутствует
13351	483403.67	2367419.57	Картометрический метод	5.0	Закрепление отсутствует
13352	483397.17	2367408.21	Картометрический метод	5.0	Закрепление отсутствует
13353	483389.98	2367397.27	Картометрический метод	5.0	Закрепление отсутствует
13354	483382.14	2367386.80	Картометрический метод	5.0	Закрепление отсутствует
13355	483373.66	2367376.83	Картометрический метод	5.0	Закрепление отсутствует
13356	483364.44	2367367.22	Картометрический метод	5.0	Закрепление отсутствует
13357	483360.30	2367371.07	Картометрический метод	5.0	Закрепление отсутствует
13358	483365.75	2367377.13	Картометрический метод	5.0	Закрепление отсутствует
13359	483372.57	2367384.67	Картометрический метод	5.0	Закрепление отсутствует
13360	483382.85	2367397.62	Картометрический метод	5.0	Закрепление отсутствует
13361	483392.71	2367412.43	Картометрический метод	5.0	Закрепление отсутствует
13362	483401.83	2367429.20	Картометрический метод	5.0	Закрепление отсутствует
13363	483409.34	2367446.72	Картометрический метод	5.0	Закрепление отсутствует
13364	483413.79	2367459.98	Картометрический метод	5.0	Закрепление отсутствует
13365	483418.15	2367477.08	Картометрический метод	5.0	Закрепление отсутствует
13366	483422.47	2367496.45	Картометрический метод	5.0	Закрепление отсутствует
13367	483426.89	2367520.30	Картометрический метод	5.0	Закрепление отсутствует
13368	483429.52	2367537.73	Картометрический метод	5.0	Закрепление отсутствует
13369	483432.09	2367559.64	Картометрический метод	5.0	Закрепление отсутствует
13370	483433.59	2367577.22	Картометрический метод	5.0	Закрепление отсутствует
13371	483434.39	2367590.42	Картометрический метод	5.0	Закрепление отсутствует
13372	483435.00	2367608.05	Картометрический метод	5.0	Закрепление отсутствует

2. Сведения о характерных точках границ объекта

Обозначение характерных точек границ	Координаты, м		Метод определения координат характерной точки	Средняя квадратическая погрешность положения характерной точки (Mt), м	Описание обозначения точки на местности (при наличии)
	X	Y			
1	2	3	4	5	6
13373	483435.10	2367626.79	Картометрический метод	5.0	Закрепление отсутствует
13374	483434.72	2367643.33	Картометрический метод	5.0	Закрепление отсутствует
13375	483433.70	2367661.38	Картометрический метод	5.0	Закрепление отсутствует
13376	483432.33	2367675.44	Картометрический метод	5.0	Закрепление отсутствует
13377	483428.07	2367703.34	Картометрический метод	5.0	Закрепление отсутствует
13378	483418.95	2367753.86	Картометрический метод	5.0	Закрепление отсутствует
13379	483395.91	2367636.12	Картометрический метод	5.0	Закрепление отсутствует
13380	483384.37	2367637.82	Картометрический метод	5.0	Закрепление отсутствует
13381	483379.59	2367579.88	Картометрический метод	5.0	Закрепление отсутствует
13382	483381.48	2367575.46	Картометрический метод	5.0	Закрепление отсутствует
13383	483378.59	2367562.25	Картометрический метод	5.0	Закрепление отсутствует
13384	483375.18	2367540.51	Картометрический метод	5.0	Закрепление отсутствует
13385	483362.17	2367510.91	Картометрический метод	5.0	Закрепление отсутствует
13386	483362.60	2367510.71	Картометрический метод	5.0	Закрепление отсутствует
13387	483374.71	2367505.82	Картометрический метод	5.0	Закрепление отсутствует
13388	483371.23	2367489.37	Картометрический метод	5.0	Закрепление отсутствует
13389	483374.28	2367487.63	Картометрический метод	5.0	Закрепление отсутствует
13390	483353.33	2367438.58	Картометрический метод	5.0	Закрепление отсутствует
13391	483361.21	2367435.25	Картометрический метод	5.0	Закрепление отсутствует
13392	483331.18	2367385.98	Картометрический метод	5.0	Закрепление отсутствует
13393	483283.14	2367321.87	Картометрический метод	5.0	Закрепление отсутствует
13394	483295.64	2367308.79	Картометрический метод	5.0	Закрепление отсутствует
13395	483299.19	2367305.82	Картометрический метод	5.0	Закрепление отсутствует
13396	483309.34	2367295.07	Картометрический метод	5.0	Закрепление отсутствует
13397	483313.21	2367289.03	Картометрический метод	5.0	Закрепление отсутствует

2. Сведения о характерных точках границ объекта

Обозначение характерных точек границ	Координаты, м		Метод определения координат характерной точки	Средняя квадратическая погрешность положения характерной точки (Mt), м	Описание обозначения точки на местности (при наличии)
	X	Y			
1	2	3	4	5	6
13398	483336.32	2367246.27	Картометрический метод	5.0	Закрепление отсутствует
13310	483357.42	2367228.20	Картометрический метод	5.0	Закрепление отсутствует
13399	483423.94	2367352.53	Картометрический метод	5.0	Закрепление отсутствует
13400	483421.46	2367354.55	Картометрический метод	5.0	Закрепление отсутствует
13401	483433.60	2367366.43	Картометрический метод	5.0	Закрепление отсутствует
13402	483445.34	2367378.70	Картометрический метод	5.0	Закрепление отсутствует
13403	483456.67	2367391.36	Картометрический метод	5.0	Закрепление отсутствует
13404	483467.57	2367404.39	Картометрический метод	5.0	Закрепление отсутствует
13405	483478.03	2367417.77	Картометрический метод	5.0	Закрепление отсутствует
13406	483488.04	2367431.48	Картометрический метод	5.0	Закрепление отсутствует
13407	483495.91	2367442.02	Картометрический метод	5.0	Закрепление отсутствует
13408	483503.25	2367452.94	Картометрический метод	5.0	Закрепление отсутствует
13409	483510.03	2367464.20	Картометрический метод	5.0	Закрепление отсутствует
13410	483516.26	2367475.79	Картометрический метод	5.0	Закрепление отсутствует
13411	483521.90	2367487.67	Картометрический метод	5.0	Закрепление отсутствует
13412	483526.95	2367499.81	Картометрический метод	5.0	Закрепление отсутствует
13413	483531.39	2367512.19	Картометрический метод	5.0	Закрепление отсутствует
13414	483535.22	2367524.77	Картометрический метод	5.0	Закрепление отсутствует
13415	483538.42	2367537.53	Картометрический метод	5.0	Закрепление отсутствует
13416	483540.99	2367550.43	Картометрический метод	5.0	Закрепление отсутствует
13417	483553.10	2367548.08	Картометрический метод	5.0	Закрепление отсутствует
13418	483549.88	2367530.87	Картометрический метод	5.0	Закрепление отсутствует
13419	483546.09	2367513.78	Картометрический метод	5.0	Закрепление отсутствует
13420	483541.72	2367496.82	Картометрический метод	5.0	Закрепление отсутствует
13421	483536.78	2367480.02	Картометрический метод	5.0	Закрепление отсутствует

2. Сведения о характерных точках границ объекта

Обозначение характерных точек границ	Координаты, м		Метод определения координат характерной точки	Средняя квадратическая погрешность положения характерной точки (Mt), м	Описание обозначения точки на местности (при наличии)
	X	Y			
1	2	3	4	5	6
13422	483528.01	2367463.94	Картометрический метод	5.0	Закрепление отсутствует
13423	483518.62	2367448.21	Картометрический метод	5.0	Закрепление отсутствует
13424	483508.61	2367432.88	Картометрический метод	5.0	Закрепление отсутствует
13425	483498.00	2367417.95	Картометрический метод	5.0	Закрепление отсутствует
13426	483486.80	2367403.45	Картометрический метод	5.0	Закрепление отсутствует
13427	483475.04	2367389.41	Картометрический метод	5.0	Закрепление отсутствует
13428	483462.74	2367375.84	Картометрический метод	5.0	Закрепление отсутствует
13429	483449.91	2367362.78	Картометрический метод	5.0	Закрепление отсутствует
13430	483436.56	2367350.23	Картометрический метод	5.0	Закрепление отсутствует
13431	483432.44	2367345.58	Картометрический метод	5.0	Закрепление отсутствует
13399	483423.94	2367352.53	Картометрический метод	5.0	Закрепление отсутствует
13432	483357.07	2367228.32	Картометрический метод	5.0	Закрепление отсутствует
13433	483336.28	2367246.24	Картометрический метод	5.0	Закрепление отсутствует
13434	483313.17	2367289.00	Картометрический метод	5.0	Закрепление отсутствует
13435	483309.30	2367295.04	Картометрический метод	5.0	Закрепление отсутствует
13436	483299.16	2367305.78	Картометрический метод	5.0	Закрепление отсутствует
13437	483295.61	2367308.75	Картометрический метод	5.0	Закрепление отсутствует
13438	483283.07	2367321.87	Картометрический метод	5.0	Закрепление отсутствует
13439	483331.14	2367386.01	Картометрический метод	5.0	Закрепление отсутствует
13440	483361.14	2367435.23	Картометрический метод	5.0	Закрепление отсутствует
13441	483353.26	2367438.55	Картометрический метод	5.0	Закрепление отсутствует
13442	483374.21	2367487.60	Картометрический метод	5.0	Закрепление отсутствует
13443	483355.01	2367494.74	Картометрический метод	5.0	Закрепление отсутствует
13444	483355.59	2367496.05	Картометрический метод	5.0	Закрепление отсутствует
13445	483349.37	2367498.70	Картометрический метод	5.0	Закрепление отсутствует

2. Сведения о характерных точках границ объекта

Обозначение характерных точек границ	Координаты, м		Метод определения координат характерной точки	Средняя квадратическая погрешность положения характерной точки (Mt), м	Описание обозначения точки на местности (при наличии)
	X	Y			
1	2	3	4	5	6
13446	483324.49	2367509.14	Картометрический метод	5.0	Закрепление отсутствует
13447	483316.43	2367512.03	Картометрический метод	5.0	Закрепление отсутствует
13448	483306.73	2367515.53	Картометрический метод	5.0	Закрепление отсутствует
13449	483299.37	2367518.31	Картометрический метод	5.0	Закрепление отсутствует
13450	483298.19	2367515.20	Картометрический метод	5.0	Закрепление отсутствует
13451	483297.19	2367512.41	Картометрический метод	5.0	Закрепление отсутствует
13452	483293.70	2367502.90	Картометрический метод	5.0	Закрепление отсутствует
13453	483285.40	2367486.71	Картометрический метод	5.0	Закрепление отсутствует
13454	483277.97	2367474.53	Картометрический метод	5.0	Закрепление отсутствует
13455	483272.82	2367467.05	Картометрический метод	5.0	Закрепление отсутствует
13456	483263.70	2367455.29	Картометрический метод	5.0	Закрепление отсутствует
13457	483257.26	2367447.92	Картометрический метод	5.0	Закрепление отсутствует
13458	483246.35	2367436.83	Картометрический метод	5.0	Закрепление отсутствует
13459	483240.52	2367431.51	Картометрический метод	5.0	Закрепление отсутствует
13460	483230.68	2367419.70	Картометрический метод	5.0	Закрепление отсутствует
13461	483217.25	2367401.83	Картометрический метод	5.0	Закрепление отсутствует
13462	483206.72	2367386.10	Картометрический метод	5.0	Закрепление отсутствует
13463	483201.32	2367377.32	Картометрический метод	5.0	Закрепление отсутствует
13464	483200.11	2367374.94	Картометрический метод	5.0	Закрепление отсутствует
13465	483199.54	2367372.43	Картометрический метод	5.0	Закрепление отсутствует
13466	483199.47	2367369.87	Картометрический метод	5.0	Закрепление отсутствует
13467	483200.41	2367365.81	Картометрический метод	5.0	Закрепление отсутствует
13468	483202.16	2367362.75	Картометрический метод	5.0	Закрепление отсутствует
13469	483204.55	2367360.82	Картометрический метод	5.0	Закрепление отсутствует
13470	483206.88	2367360.65	Картометрический метод	5.0	Закрепление отсутствует

2. Сведения о характерных точках границ объекта

Обозначение характерных точек границ	Координаты, м		Метод определения координат характерной точки	Средняя квадратическая погрешность положения характерной точки (Mt), м	Описание обозначения точки на местности (при наличии)
	X	Y			
1	2	3	4	5	6
13471	483208.23	2367361.17	Картометрический метод	5.0	Закрепление отсутствует
13472	483211.91	2367362.79	Картометрический метод	5.0	Закрепление отсутствует
13473	483215.93	2367362.43	Картометрический метод	5.0	Закрепление отсутствует
13474	483220.97	2367366.40	Картометрический метод	5.0	Закрепление отсутствует
13475	483223.23	2367364.18	Картометрический метод	5.0	Закрепление отсутствует
13476	483224.09	2367363.21	Картометрический метод	5.0	Закрепление отсутствует
13477	483237.63	2367361.33	Картометрический метод	5.0	Закрепление отсутствует
13478	483245.35	2367353.26	Картометрический метод	5.0	Закрепление отсутствует
13479	483254.64	2367342.72	Картометрический метод	5.0	Закрепление отсутствует
13480	483256.54	2367340.93	Картометрический метод	5.0	Закрепление отсутствует
13481	483256.94	2367341.32	Картометрический метод	5.0	Закрепление отсутствует
13482	483259.53	2367338.25	Картометрический метод	5.0	Закрепление отсутствует
13483	483267.67	2367328.89	Картометрический метод	5.0	Закрепление отсутствует
13484	483274.23	2367323.66	Картометрический метод	5.0	Закрепление отсутствует
13485	483277.37	2367322.29	Картометрический метод	5.0	Закрепление отсутствует
13486	483280.09	2367319.91	Картометрический метод	5.0	Закрепление отсутствует
13487	483280.58	2367320.58	Картометрический метод	5.0	Закрепление отсутствует
13488	483291.17	2367310.41	Картометрический метод	5.0	Закрепление отсутствует
13489	483293.97	2367307.45	Картометрический метод	5.0	Закрепление отсутствует
13490	483300.17	2367301.26	Картометрический метод	5.0	Закрепление отсутствует
13491	483308.40	2367291.85	Картометрический метод	5.0	Закрепление отсутствует
13492	483315.21	2367282.76	Картометрический метод	5.0	Закрепление отсутствует
13493	483321.02	2367273.73	Картометрический метод	5.0	Закрепление отсутствует
13494	483322.76	2367269.83	Картометрический метод	5.0	Закрепление отсутствует
13495	483326.03	2367261.32	Картометрический метод	5.0	Закрепление отсутствует

2. Сведения о характерных точках границ объекта

Обозначение характерных точек границ	Координаты, м		Метод определения координат характерной точки	Средняя квадратическая погрешность положения характерной точки (Mt), м	Описание обозначения точки на местности (при наличии)
	X	Y			
1	2	3	4	5	6
13496	483329.68	2367249.32	Картометрический метод	5.0	Закрепление отсутствует
13497	483332.69	2367234.80	Картометрический метод	5.0	Закрепление отсутствует
13498	483334.10	2367222.48	Картометрический метод	5.0	Закрепление отсутствует
13499	483344.45	2367224.78	Картометрический метод	5.0	Закрепление отсутствует
13500	483347.68	2367225.63	Картометрический метод	5.0	Закрепление отсутствует
13501	483347.68	2367225.04	Картометрический метод	5.0	Закрепление отсутствует
13502	483353.38	2367224.96	Картометрический метод	5.0	Закрепление отсутствует
13503	483353.41	2367227.29	Картометрический метод	5.0	Закрепление отсутствует
13504	483355.61	2367227.99	Картометрический метод	5.0	Закрепление отсутствует
13432	483357.07	2367228.32	Картометрический метод	5.0	Закрепление отсутствует
13505	483362.13	2367510.93	Картометрический метод	5.0	Закрепление отсутствует
13506	483375.13	2367540.52	Картометрический метод	5.0	Закрепление отсутствует
13507	483378.54	2367562.26	Картометрический метод	5.0	Закрепление отсутствует
13508	483381.43	2367575.46	Картометрический метод	5.0	Закрепление отсутствует
13509	483379.54	2367579.87	Картометрический метод	5.0	Закрепление отсутствует
13510	483384.32	2367637.84	Картометрический метод	5.0	Закрепление отсутствует
13511	483343.05	2367651.61	Картометрический метод	5.0	Закрепление отсутствует
13512	483337.90	2367640.28	Картометрический метод	5.0	Закрепление отсутствует
13513	483325.79	2367602.38	Картометрический метод	5.0	Закрепление отсутствует
13514	483308.60	2367544.28	Картометрический метод	5.0	Закрепление отсутствует
13515	483305.60	2367534.36	Картометрический метод	5.0	Закрепление отсутствует
13516	483310.27	2367532.46	Картометрический метод	5.0	Закрепление отсутствует
13517	483317.87	2367530.31	Картометрический метод	5.0	Закрепление отсутствует
13518	483321.88	2367529.17	Картометрический метод	5.0	Закрепление отсутствует
13519	483327.31	2367527.02	Картометрический метод	5.0	Закрепление отсутствует

2. Сведения о характерных точках границ объекта

Обозначение характерных точек границ	Координаты, м		Метод определения координат характерной точки	Средняя квадратическая погрешность положения характерной точки (Mt), м	Описание обозначения точки на местности (при наличии)
	X	Y			
1	2	3	4	5	6
13505	483362.13	2367510.93	Картометрический метод	5.0	Закрепление отсутствует
13520	483022.95	2367167.04	Картометрический метод	5.0	Закрепление отсутствует
13521	483022.33	2367176.00	Картометрический метод	5.0	Закрепление отсутствует
13522	483022.09	2367188.94	Картометрический метод	5.0	Закрепление отсутствует
13523	483024.08	2367209.33	Картометрический метод	5.0	Закрепление отсутствует
13524	483024.90	2367226.73	Картометрический метод	5.0	Закрепление отсутствует
13525	483025.06	2367236.19	Картометрический метод	5.0	Закрепление отсутствует
13526	483024.40	2367247.59	Картометрический метод	5.0	Закрепление отсутствует
13527	483022.75	2367265.52	Картометрический метод	5.0	Закрепление отсутствует
13528	482994.34	2367265.08	Картометрический метод	5.0	Закрепление отсутствует
13529	482991.96	2367285.41	Картометрический метод	5.0	Закрепление отсутствует
13530	482975.07	2367283.24	Картометрический метод	5.0	Закрепление отсутствует
13531	482951.86	2367281.40	Картометрический метод	5.0	Закрепление отсутствует
13532	482942.80	2367282.04	Картометрический метод	5.0	Закрепление отсутствует
13533	482933.76	2367282.97	Картометрический метод	5.0	Закрепление отсутствует
13534	482926.85	2367283.87	Картометрический метод	5.0	Закрепление отсутствует
13535	482901.83	2367290.03	Картометрический метод	5.0	Закрепление отсутствует
13536	482866.39	2367301.90	Картометрический метод	5.0	Закрепление отсутствует
13537	482838.42	2367311.40	Картометрический метод	5.0	Закрепление отсутствует
13538	482837.23	2367312.75	Картометрический метод	5.0	Закрепление отсутствует
13539	482823.15	2367319.06	Картометрический метод	5.0	Закрепление отсутствует
13540	482821.04	2367319.51	Картометрический метод	5.0	Закрепление отсутствует
13541	482812.17	2367327.35	Картометрический метод	5.0	Закрепление отсутствует
13542	482809.22	2367331.93	Картометрический метод	5.0	Закрепление отсутствует
13543	482807.26	2367336.49	Картометрический метод	5.0	Закрепление отсутствует

2. Сведения о характерных точках границ объекта

Обозначение характерных точек границ	Координаты, м		Метод определения координат характерной точки	Средняя квадратическая погрешность положения характерной точки (Mt), м	Описание обозначения точки на местности (при наличии)
	X	Y			
1	2	3	4	5	6
13544	482805.26	2367343.12	Картометрический метод	5.0	Закрепление отсутствует
13545	482803.55	2367345.64	Картометрический метод	5.0	Закрепление отсутствует
13546	482801.27	2367347.65	Картометрический метод	5.0	Закрепление отсутствует
13547	482797.97	2367349.21	Картометрический метод	5.0	Закрепление отсутствует
13548	482776.95	2367356.52	Картометрический метод	5.0	Закрепление отсутствует
13549	482763.91	2367361.42	Картометрический метод	5.0	Закрепление отсутствует
13550	482750.88	2367366.31	Картометрический метод	5.0	Закрепление отсутствует
13551	482735.16	2367373.19	Картометрический метод	5.0	Закрепление отсутствует
13552	482721.71	2367379.35	Картометрический метод	5.0	Закрепление отсутствует
13553	482697.22	2367391.18	Картометрический метод	5.0	Закрепление отсутствует
13554	482676.90	2367401.23	Картометрический метод	5.0	Закрепление отсутствует
13555	482630.61	2367425.71	Картометрический метод	5.0	Закрепление отсутствует
13556	482614.94	2367436.66	Картометрический метод	5.0	Закрепление отсутствует
13557	482608.37	2367441.14	Картометрический метод	5.0	Закрепление отсутствует
13558	482606.08	2367442.83	Картометрический метод	5.0	Закрепление отсутствует
13559	482603.53	2367439.29	Картометрический метод	5.0	Закрепление отсутствует
13560	482593.60	2367444.94	Картометрический метод	5.0	Закрепление отсутствует
13561	482591.96	2367444.58	Картометрический метод	5.0	Закрепление отсутствует
13562	482565.34	2367423.44	Картометрический метод	5.0	Закрепление отсутствует
13563	482568.95	2367419.19	Картометрический метод	5.0	Закрепление отсутствует
13564	482588.21	2367392.15	Картометрический метод	5.0	Закрепление отсутствует
13565	482641.81	2367334.55	Картометрический метод	5.0	Закрепление отсутствует
13566	482659.22	2367318.00	Картометрический метод	5.0	Закрепление отсутствует
13567	482697.19	2367291.31	Картометрический метод	5.0	Закрепление отсутствует
13568	482744.09	2367265.15	Картометрический метод	5.0	Закрепление отсутствует

2. Сведения о характерных точках границ объекта

Обозначение характерных точек границ	Координаты, м		Метод определения координат характерной точки	Средняя квадратическая погрешность положения характерной точки (Mt), м	Описание обозначения точки на местности (при наличии)
	X	Y			
1	2	3	4	5	6
13569	482753.93	2367260.60	Картометрический метод	5.0	Закрепление отсутствует
13570	482756.87	2367258.61	Картометрический метод	5.0	Закрепление отсутствует
13571	482757.20	2367259.09	Картометрический метод	5.0	Закрепление отсутствует
13572	482762.55	2367256.62	Картометрический метод	5.0	Закрепление отсутствует
13573	482760.86	2367253.67	Картометрический метод	5.0	Закрепление отсутствует
13574	482761.87	2367253.14	Картометрический метод	5.0	Закрепление отсутствует
13575	482769.74	2367244.60	Картометрический метод	5.0	Закрепление отсутствует
13576	482792.47	2367235.59	Картометрический метод	5.0	Закрепление отсутствует
13577	482815.32	2367226.39	Картометрический метод	5.0	Закрепление отсутствует
13578	482820.83	2367224.32	Картометрический метод	5.0	Закрепление отсутствует
13579	482829.77	2367221.08	Картометрический метод	5.0	Закрепление отсутствует
13580	482859.99	2367210.12	Картометрический метод	5.0	Закрепление отсутствует
13581	482890.27	2367201.38	Картометрический метод	5.0	Закрепление отсутствует
13582	482899.82	2367197.58	Картометрический метод	5.0	Закрепление отсутствует
13583	482927.12	2367185.91	Картометрический метод	5.0	Закрепление отсутствует
13584	482935.57	2367183.07	Картометрический метод	5.0	Закрепление отсутствует
13585	482982.12	2367172.39	Картометрический метод	5.0	Закрепление отсутствует
13586	483011.85	2367166.51	Картометрический метод	5.0	Закрепление отсутствует
13520	483022.95	2367167.04	Картометрический метод	5.0	Закрепление отсутствует
13587	483184.88	2367358.21	Картометрический метод	5.0	Закрепление отсутствует
13588	483182.51	2367362.07	Картометрический метод	5.0	Закрепление отсутствует
13589	483176.57	2367369.16	Картометрический метод	5.0	Закрепление отсутствует
13590	483169.84	2367377.18	Картометрический метод	5.0	Закрепление отсутствует
13591	483184.74	2367390.55	Картометрический метод	5.0	Закрепление отсутствует
13592	483192.73	2367381.01	Картометрический метод	5.0	Закрепление отсутствует

2. Сведения о характерных точках границ объекта

Обозначение характерных точек границ	Координаты, м		Метод определения координат характерной точки	Средняя квадратическая погрешность положения характерной точки (Mt), м	Описание обозначения точки на местности (при наличии)
	X	Y			
1	2	3	4	5	6
13593	483195.08	2367378.38	Картометрический метод	5.0	Закрепление отсутствует
13594	483198.88	2367384.88	Картометрический метод	5.0	Закрепление отсутствует
13595	483206.41	2367396.65	Картометрический метод	5.0	Закрепление отсутствует
13596	483215.41	2367409.56	Картометрический метод	5.0	Закрепление отсутствует
13597	483223.83	2367420.71	Картометрический метод	5.0	Закрепление отсутствует
13598	483236.19	2367435.67	Картометрический метод	5.0	Закрепление отсутствует
13599	483244.95	2367443.81	Картометрический метод	5.0	Закрепление отсутствует
13600	483253.69	2367452.92	Картометрический метод	5.0	Закрепление отсутствует
13601	483264.19	2367465.50	Картометрический метод	5.0	Закрепление отсутствует
13602	483272.96	2367477.83	Картометрический метод	5.0	Закрепление отсутствует
13603	483281.41	2367491.87	Картометрический метод	5.0	Закрепление отсутствует
13604	483287.66	2367504.24	Картометрический метод	5.0	Закрепление отсутствует
13605	483293.07	2367517.00	Картометрический метод	5.0	Закрепление отсутствует
13606	483299.40	2367534.58	Картометрический метод	5.0	Закрепление отсутствует
13607	483307.00	2367560.35	Картометрический метод	5.0	Закрепление отсутствует
13608	483314.22	2367584.08	Картометрический метод	5.0	Закрепление отсутствует
13609	483329.69	2367634.39	Картометрический метод	5.0	Закрепление отсутствует
13610	483332.26	2367642.34	Картометрический метод	5.0	Закрепление отсутствует
13611	483337.33	2367653.52	Картометрический метод	5.0	Закрепление отсутствует
13612	483328.25	2367656.55	Картометрический метод	5.0	Закрепление отсутствует
13613	483321.59	2367650.26	Картометрический метод	5.0	Закрепление отсутствует
13614	483312.41	2367628.91	Картометрический метод	5.0	Закрепление отсутствует
13615	483300.43	2367590.89	Картометрический метод	5.0	Закрепление отсутствует
13616	483291.47	2367593.66	Картометрический метод	5.0	Закрепление отсутствует
13617	483282.05	2367564.88	Картометрический метод	5.0	Закрепление отсутствует

2. Сведения о характерных точках границ объекта

Обозначение характерных точек границ	Координаты, м		Метод определения координат характерной точки	Средняя квадратическая погрешность положения характерной точки (Mt), м	Описание обозначения точки на местности (при наличии)
	X	Y			
1	2	3	4	5	6
13618	483295.45	2367560.80	Картометрический метод	5.0	Закрепление отсутствует
13619	483290.50	2367548.96	Картометрический метод	5.0	Закрепление отсутствует
13620	483274.97	2367497.12	Картометрический метод	5.0	Закрепление отсутствует
13621	483255.85	2367467.01	Картометрический метод	5.0	Закрепление отсутствует
13622	483250.31	2367470.38	Картометрический метод	5.0	Закрепление отсутствует
13623	483242.94	2367483.43	Картометрический метод	5.0	Закрепление отсутствует
13624	483226.02	2367505.67	Картометрический метод	5.0	Закрепление отсутствует
13625	483220.90	2367509.57	Картометрический метод	5.0	Закрепление отсутствует
13626	483214.88	2367511.23	Картометрический метод	5.0	Закрепление отсутствует
13627	483194.98	2367488.64	Картометрический метод	5.0	Закрепление отсутствует
13628	483170.28	2367488.94	Картометрический метод	5.0	Закрепление отсутствует
13629	483127.62	2367466.24	Картометрический метод	5.0	Закрепление отсутствует
13630	483135.41	2367409.07	Картометрический метод	5.0	Закрепление отсутствует
13631	483139.49	2367386.92	Картометрический метод	5.0	Закрепление отсутствует
13632	483142.03	2367376.54	Картометрический метод	5.0	Закрепление отсутствует
13633	483145.16	2367368.70	Картометрический метод	5.0	Закрепление отсутствует
13634	483154.34	2367350.28	Картометрический метод	5.0	Закрепление отсутствует
13635	483158.68	2367339.90	Картометрический метод	5.0	Закрепление отсутствует
13636	483173.19	2367345.90	Картометрический метод	5.0	Закрепление отсутствует
13637	483175.63	2367347.41	Картометрический метод	5.0	Закрепление отсутствует
13638	483181.24	2367353.45	Картометрический метод	5.0	Закрепление отсутствует
13587	483184.88	2367358.21	Картометрический метод	5.0	Закрепление отсутствует
13639	483121.87	2367463.18	Картометрический метод	5.0	Закрепление отсутствует
13640	483049.46	2367424.65	Картометрический метод	5.0	Закрепление отсутствует
13641	483049.01	2367388.93	Картометрический метод	5.0	Закрепление отсутствует

2. Сведения о характерных точках границ объекта

Обозначение характерных точек границ	Координаты, м		Метод определения координат характерной точки	Средняя квадратическая погрешность положения характерной точки (Mt), м	Описание обозначения точки на местности (при наличии)
	X	Y			
1	2	3	4	5	6
13642	483048.27	2367368.74	Картометрический метод	5.0	Закрепление отсутствует
13643	483046.00	2367343.05	Картометрический метод	5.0	Закрепление отсутствует
13644	483044.39	2367342.77	Картометрический метод	5.0	Закрепление отсутствует
13645	483041.48	2367325.58	Картометрический метод	5.0	Закрепление отсутствует
13646	483039.85	2367311.37	Картометрический метод	5.0	Закрепление отсутствует
13647	483039.87	2367307.24	Картометрический метод	5.0	Закрепление отсутствует
13648	483040.67	2367304.80	Картометрический метод	5.0	Закрепление отсутствует
13649	483042.81	2367304.46	Картометрический метод	5.0	Закрепление отсутствует
13650	483053.09	2367305.84	Картометрический метод	5.0	Закрепление отсутствует
13651	483060.25	2367307.80	Картометрический метод	5.0	Закрепление отсутствует
13652	483060.98	2367304.62	Картометрический метод	5.0	Закрепление отсутствует
13653	483067.45	2367306.18	Картометрический метод	5.0	Закрепление отсутствует
13654	483066.77	2367309.01	Картометрический метод	5.0	Закрепление отсутствует
13655	483070.41	2367309.88	Картометрический метод	5.0	Закрепление отсутствует
13656	483081.47	2367312.12	Картометрический метод	5.0	Закрепление отсутствует
13657	483090.89	2367317.20	Картометрический метод	5.0	Закрепление отсутствует
13658	483095.22	2367318.82	Картометрический метод	5.0	Закрепление отсутствует
13659	483109.92	2367323.21	Картометрический метод	5.0	Закрепление отсутствует
13660	483124.46	2367328.06	Картометрический метод	5.0	Закрепление отсутствует
13661	483153.03	2367337.86	Картометрический метод	5.0	Закрепление отсутствует
13662	483148.88	2367347.81	Картометрический метод	5.0	Закрепление отсутствует
13663	483149.64	2367348.23	Картометрический метод	5.0	Закрепление отсутствует
13664	483136.58	2367374.35	Картометрический метод	5.0	Закрепление отсутствует
13665	483130.30	2367408.39	Картометрический метод	5.0	Закрепление отсутствует
13666	483129.47	2367408.19	Картометрический метод	5.0	Закрепление отсутствует

2. Сведения о характерных точках границ объекта

Обозначение характерных точек границ	Координаты, м		Метод определения координат характерной точки	Средняя квадратическая погрешность положения характерной точки (Mt), м	Описание обозначения точки на местности (при наличии)
	X	Y			
1	2	3	4	5	6
13639	483121.87	2367463.18	Картометрический метод	5.0	Закрепление отсутствует
13667	483031.65	2367304.56	Картометрический метод	5.0	Закрепление отсутствует
13668	483031.25	2367306.65	Картометрический метод	5.0	Закрепление отсутствует
13669	483031.28	2367314.61	Картометрический метод	5.0	Закрепление отсутствует
13670	483033.58	2367318.07	Картометрический метод	5.0	Закрепление отсутствует
13671	483035.08	2367331.04	Картометрический метод	5.0	Закрепление отсутствует
13672	483037.11	2367352.25	Картометрический метод	5.0	Закрепление отсутствует
13673	483036.06	2367352.32	Картометрический метод	5.0	Закрепление отсутствует
13674	483036.67	2367359.79	Картометрический метод	5.0	Закрепление отсутствует
13675	483015.24	2367359.92	Картометрический метод	5.0	Закрепление отсутствует
13676	482995.74	2367360.49	Картометрический метод	5.0	Закрепление отсутствует
13677	482969.94	2367361.46	Картометрический метод	5.0	Закрепление отсутствует
13678	482960.65	2367361.93	Картометрический метод	5.0	Закрепление отсутствует
13679	482947.92	2367361.57	Картометрический метод	5.0	Закрепление отсутствует
13680	482940.68	2367362.59	Картометрический метод	5.0	Закрепление отсутствует
13681	482916.93	2367365.65	Картометрический метод	5.0	Закрепление отсутствует
13682	482914.44	2367366.11	Картометрический метод	5.0	Закрепление отсутствует
13683	482914.61	2367367.32	Картометрический метод	5.0	Закрепление отсутствует
13684	482900.21	2367370.40	Картометрический метод	5.0	Закрепление отсутствует
13685	482893.38	2367371.71	Картометрический метод	5.0	Закрепление отсутствует
13686	482883.17	2367373.78	Картометрический метод	5.0	Закрепление отсутствует
13687	482882.89	2367373.35	Картометрический метод	5.0	Закрепление отсутствует
13688	482864.06	2367377.95	Картометрический метод	5.0	Закрепление отсутствует
13689	482865.36	2367383.29	Картометрический метод	5.0	Закрепление отсутствует
13690	482866.66	2367388.63	Картометрический метод	5.0	Закрепление отсутствует

2. Сведения о характерных точках границ объекта

Обозначение характерных точек границ	Координаты, м		Метод определения координат характерной точки	Средняя квадратическая погрешность положения характерной точки (Mt), м	Описание обозначения точки на местности (при наличии)
	X	Y			
1	2	3	4	5	6
13691	482884.79	2367384.22	Картометрический метод	5.0	Закрепление отсутствует
13692	482895.54	2367382.05	Картометрический метод	5.0	Закрепление отсутствует
13693	482900.71	2367380.49	Картометрический метод	5.0	Закрепление отсутствует
13694	482900.54	2367379.46	Картометрический метод	5.0	Закрепление отсутствует
13695	482905.16	2367378.34	Картометрический метод	5.0	Закрепление отсутствует
13696	482907.61	2367377.35	Картометрический метод	5.0	Закрепление отсутствует
13697	482914.38	2367376.12	Картометрический метод	5.0	Закрепление отсутствует
13698	482922.91	2367374.06	Картометрический метод	5.0	Закрепление отсутствует
13699	482946.18	2367371.70	Картометрический метод	5.0	Закрепление отсутствует
13700	482959.56	2367372.16	Картометрический метод	5.0	Закрепление отсутствует
13701	482959.54	2367371.92	Картометрический метод	5.0	Закрепление отсутствует
13702	482971.03	2367371.09	Картометрический метод	5.0	Закрепление отсутствует
13703	482974.84	2367371.41	Картометрический метод	5.0	Закрепление отсутствует
13704	483005.75	2367370.82	Картометрический метод	5.0	Закрепление отсутствует
13705	483022.40	2367370.77	Картометрический метод	5.0	Закрепление отсутствует
13706	483037.37	2367370.78	Картометрический метод	5.0	Закрепление отсутствует
13707	483038.11	2367396.62	Картометрический метод	5.0	Закрепление отсутствует
13708	483038.38	2367418.75	Картометрический метод	5.0	Закрепление отсутствует
13709	483033.46	2367416.13	Картометрический метод	5.0	Закрепление отсутствует
13710	482976.41	2367418.35	Картометрический метод	5.0	Закрепление отсутствует
13711	482950.68	2367416.12	Картометрический метод	5.0	Закрепление отсутствует
13712	482936.18	2367417.24	Картометрический метод	5.0	Закрепление отсутствует
13713	482923.55	2367415.95	Картометрический метод	5.0	Закрепление отсутствует
13714	482910.55	2367417.82	Картометрический метод	5.0	Закрепление отсутствует
13715	482862.86	2367434.08	Картометрический метод	5.0	Закрепление отсутствует

2. Сведения о характерных точках границ объекта

Обозначение характерных точек границ	Координаты, м		Метод определения координат характерной точки	Средняя квадратическая погрешность положения характерной точки (Mt), м	Описание обозначения точки на местности (при наличии)
	X	Y			
1	2	3	4	5	6
13716	482738.35	2367487.90	Картометрический метод	5.0	Закрепление отсутствует
13717	482720.82	2367492.56	Картометрический метод	5.0	Закрепление отсутствует
13718	482710.41	2367491.84	Картометрический метод	5.0	Закрепление отсутствует
13719	482657.72	2367504.88	Картометрический метод	5.0	Закрепление отсутствует
13720	482651.75	2367489.79	Картометрический метод	5.0	Закрепление отсутствует
13721	482629.98	2367461.07	Картометрический метод	5.0	Закрепление отсутствует
13722	482612.47	2367451.07	Картометрический метод	5.0	Закрепление отсутствует
13723	482608.51	2367449.09	Картометрический метод	5.0	Закрепление отсутствует
13724	482612.50	2367447.06	Картометрический метод	5.0	Закрепление отсутствует
13725	482632.22	2367436.57	Картометрический метод	5.0	Закрепление отсутствует
13726	482661.67	2367417.08	Картометрический метод	5.0	Закрепление отсутствует
13727	482663.03	2367419.94	Картометрический метод	5.0	Закрепление отсутствует
13728	482667.91	2367417.84	Картометрический метод	5.0	Закрепление отсутствует
13729	482666.29	2367414.78	Картометрический метод	5.0	Закрепление отсутствует
13730	482692.72	2367405.65	Картометрический метод	5.0	Закрепление отсутствует
13731	482702.06	2367401.06	Картометрический метод	5.0	Закрепление отсутствует
13732	482716.15	2367394.21	Картометрический метод	5.0	Закрепление отсутствует
13733	482717.32	2367397.09	Картометрический метод	5.0	Закрепление отсутствует
13734	482722.76	2367410.42	Картометрический метод	5.0	Закрепление отсутствует
13735	482723.96	2367410.39	Картометрический метод	5.0	Закрепление отсутствует
13736	482728.44	2367421.59	Картометрический метод	5.0	Закрепление отсутствует
13737	482727.47	2367421.96	Картометрический метод	5.0	Закрепление отсутствует
13738	482728.32	2367424.03	Картометрический метод	5.0	Закрепление отсутствует
13739	482738.51	2367419.89	Картометрический метод	5.0	Закрепление отсутствует
13740	482736.89	2367416.08	Картометрический метод	5.0	Закрепление отсутствует

2. Сведения о характерных точках границ объекта

Обозначение характерных точек границ	Координаты, м		Метод определения координат характерной точки	Средняя квадратическая погрешность положения характерной точки (Mt), м	Описание обозначения точки на местности (при наличии)
	X	Y			
1	2	3	4	5	6
13741	482726.08	2367389.45	Картометрический метод	5.0	Закрепление отсутствует
13742	482735.21	2367385.23	Картометрический метод	5.0	Закрепление отсутствует
13743	482759.73	2367374.59	Картометрический метод	5.0	Закрепление отсутствует
13744	482779.80	2367366.61	Картометрический метод	5.0	Закрепление отсутствует
13745	482801.29	2367359.69	Картометрический метод	5.0	Закрепление отсутствует
13746	482804.99	2367358.20	Картометрический метод	5.0	Закрепление отсутствует
13747	482811.08	2367353.69	Картометрический метод	5.0	Закрепление отсутствует
13748	482814.92	2367348.37	Картометрический метод	5.0	Закрепление отсутствует
13749	482814.51	2367346.84	Картометрический метод	5.0	Закрепление отсутствует
13750	482817.02	2367342.59	Картометрический метод	5.0	Закрепление отсутствует
13751	482817.78	2367339.74	Картометрический метод	5.0	Закрепление отсутствует
13752	482820.48	2367334.60	Картометрический метод	5.0	Закрепление отсутствует
13753	482824.01	2367330.83	Картометрический метод	5.0	Закрепление отсутствует
13754	482827.54	2367328.49	Картометрический метод	5.0	Закрепление отсутствует
13755	482831.22	2367325.54	Картометрический метод	5.0	Закрепление отсутствует
13756	482835.49	2367323.10	Картометрический метод	5.0	Закрепление отсутствует
13757	482849.58	2367318.28	Картометрический метод	5.0	Закрепление отсутствует
13758	482849.32	2367317.22	Картометрический метод	5.0	Закрепление отсутствует
13759	482868.56	2367310.24	Картометрический метод	5.0	Закрепление отсутствует
13760	482869.36	2367310.53	Картометрический метод	5.0	Закрепление отсутствует
13761	482898.03	2367300.76	Картометрический метод	5.0	Закрепление отсутствует
13762	482897.96	2367300.53	Картометрический метод	5.0	Закрепление отсутствует
13763	482925.20	2367292.72	Картометрический метод	5.0	Закрепление отсутствует
13764	482930.79	2367290.97	Картометрический метод	5.0	Закрепление отсутствует
13765	482940.87	2367290.21	Картометрический метод	5.0	Закрепление отсутствует

2. Сведения о характерных точках границ объекта

Обозначение характерных точек границ	Координаты, м		Метод определения координат характерной точки	Средняя квадратическая погрешность положения характерной точки (Mt), м	Описание обозначения точки на местности (при наличии)
	X	Y			
1	2	3	4	5	6
13766	482949.43	2367290.54	Картометрический метод	5.0	Закрепление отсутствует
13767	482958.59	2367291.63	Картометрический метод	5.0	Закрепление отсутствует
13768	482963.77	2367291.74	Картометрический метод	5.0	Закрепление отсутствует
13769	482984.47	2367294.01	Картометрический метод	5.0	Закрепление отсутствует
13770	482987.70	2367294.93	Картометрический метод	5.0	Закрепление отсутствует
13771	482989.23	2367296.13	Картометрический метод	5.0	Закрепление отсутствует
13772	483006.66	2367299.08	Картометрический метод	5.0	Закрепление отсутствует
13773	483013.14	2367300.49	Картометрический метод	5.0	Закрепление отсутствует
13667	483031.65	2367304.56	Картометрический метод	5.0	Закрепление отсутствует
13774	482565.29	2367423.49	Картометрический метод	5.0	Закрепление отсутствует
13775	482591.93	2367444.65	Картометрический метод	5.0	Закрепление отсутствует
13776	482593.53	2367444.99	Картометрический метод	5.0	Закрепление отсутствует
13777	482588.95	2367448.11	Картометрический метод	5.0	Закрепление отсутствует
13778	482566.64	2367468.54	Картометрический метод	5.0	Закрепление отсутствует
13779	482549.36	2367488.12	Картометрический метод	5.0	Закрепление отсутствует
13780	482538.95	2367502.06	Картометрический метод	5.0	Закрепление отсутствует
13781	482533.33	2367510.48	Картометрический метод	5.0	Закрепление отсутствует
13782	482529.27	2367518.72	Картометрический метод	5.0	Закрепление отсутствует
13783	482519.74	2367539.20	Картометрический метод	5.0	Закрепление отсутствует
13784	482507.66	2367568.04	Картометрический метод	5.0	Закрепление отсутствует
13785	482497.10	2367595.86	Картометрический метод	5.0	Закрепление отсутствует
13786	482484.69	2367627.36	Картометрический метод	5.0	Закрепление отсутствует
13787	482485.50	2367627.69	Картометрический метод	5.0	Закрепление отсутствует
13788	482481.04	2367638.50	Картометрический метод	5.0	Закрепление отсутствует
13789	482476.20	2367655.34	Картометрический метод	5.0	Закрепление отсутствует

2. Сведения о характерных точках границ объекта

Обозначение характерных точек границ	Координаты, м		Метод определения координат характерной точки	Средняя квадратическая погрешность положения характерной точки (Mt), м	Описание обозначения точки на местности (при наличии)
	X	Y			
1	2	3	4	5	6
13790	482471.76	2367674.10	Картометрический метод	5.0	Закрепление отсутствует
13791	482467.97	2367694.78	Картометрический метод	5.0	Закрепление отсутствует
13792	482465.31	2367715.65	Картометрический метод	5.0	Закрепление отсутствует
13793	482464.53	2367724.38	Картометрический метод	5.0	Закрепление отсутствует
13794	482462.42	2367751.42	Картометрический метод	5.0	Закрепление отсутствует
13795	482461.60	2367765.98	Картометрический метод	5.0	Закрепление отсутствует
13796	482461.15	2367774.04	Картометрический метод	5.0	Закрепление отсутствует
13797	482460.58	2367780.74	Картометрический метод	5.0	Закрепление отсутствует
13798	482459.62	2367790.07	Картометрический метод	5.0	Закрепление отсутствует
13799	482458.99	2367800.68	Картометрический метод	5.0	Закрепление отсутствует
13800	482458.89	2367812.67	Картометрический метод	5.0	Закрепление отсутствует
13801	482459.43	2367824.64	Картометрический метод	5.0	Закрепление отсутствует
13802	482460.79	2367837.86	Картометрический метод	5.0	Закрепление отсутствует
13803	482463.96	2367854.67	Картометрический метод	5.0	Закрепление отсутствует
13804	482468.64	2367873.98	Картометрический метод	5.0	Закрепление отсутствует
13805	482472.70	2367887.48	Картометрический метод	5.0	Закрепление отсутствует
13806	482475.10	2367895.71	Картометрический метод	5.0	Закрепление отсутствует
13807	482483.99	2367920.22	Картометрический метод	5.0	Закрепление отсутствует
13808	482495.63	2367946.67	Картометрический метод	5.0	Закрепление отсутствует
13809	482505.08	2367964.35	Картометрический метод	5.0	Закрепление отсутствует
13810	482510.18	2367974.11	Картометрический метод	5.0	Закрепление отсутствует
13811	482521.67	2368000.69	Картометрический метод	5.0	Закрепление отсутствует
13812	482532.60	2368022.96	Картометрический метод	5.0	Закрепление отсутствует
13813	482541.45	2368039.33	Картометрический метод	5.0	Закрепление отсутствует
13814	482556.30	2368064.17	Картометрический метод	5.0	Закрепление отсутствует

2. Сведения о характерных точках границ объекта

Обозначение характерных точек границ	Координаты, м		Метод определения координат характерной точки	Средняя квадратическая погрешность положения характерной точки (Mt), м	Описание обозначения точки на местности (при наличии)
	X	Y			
1	2	3	4	5	6
13815	482571.28	2368086.57	Картометрический метод	5.0	Закрепление отсутствует
13816	482585.44	2368105.81	Картометрический метод	5.0	Закрепление отсутствует
13817	482598.64	2368124.62	Картометрический метод	5.0	Закрепление отсутствует
13818	482606.10	2368135.49	Картометрический метод	5.0	Закрепление отсутствует
13819	482615.88	2368147.22	Картометрический метод	5.0	Закрепление отсутствует
13820	482630.96	2368161.44	Картометрический метод	5.0	Закрепление отсутствует
13821	482648.77	2368174.03	Картометрический метод	5.0	Закрепление отсутствует
13822	482654.47	2368177.29	Картометрический метод	5.0	Закрепление отсутствует
13823	482655.20	2368177.00	Картометрический метод	5.0	Закрепление отсутствует
13824	482656.75	2368178.45	Картометрический метод	5.0	Закрепление отсутствует
13825	482666.47	2368182.27	Картометрический метод	5.0	Закрепление отсутствует
13826	482679.07	2368188.49	Картометрический метод	5.0	Закрепление отсутствует
13827	482691.92	2368196.51	Картометрический метод	5.0	Закрепление отсутствует
13828	482754.01	2368251.76	Картометрический метод	5.0	Закрепление отсутствует
13829	482790.27	2368284.36	Картометрический метод	5.0	Закрепление отсутствует
13830	482797.05	2368288.35	Картометрический метод	5.0	Закрепление отсутствует
13831	482801.67	2368290.29	Картометрический метод	5.0	Закрепление отсутствует
13832	482809.18	2368292.03	Картометрический метод	5.0	Закрепление отсутствует
13833	482814.27	2368292.80	Картометрический метод	5.0	Закрепление отсутствует
13834	482818.82	2368293.28	Картометрический метод	5.0	Закрепление отсутствует
13835	482824.99	2368293.10	Картометрический метод	5.0	Закрепление отсутствует
13836	482842.94	2368292.84	Картометрический метод	5.0	Закрепление отсутствует
13837	482866.25	2368291.35	Картометрический метод	5.0	Закрепление отсутствует
13838	482882.74	2368288.72	Картометрический метод	5.0	Закрепление отсутствует
13839	482886.87	2368287.42	Картометрический метод	5.0	Закрепление отсутствует

2. Сведения о характерных точках границ объекта

Обозначение характерных точек границ	Координаты, м		Метод определения координат характерной точки	Средняя квадратическая погрешность положения характерной точки (Mt), м	Описание обозначения точки на местности (при наличии)
	X	Y			
1	2	3	4	5	6
13840	482900.29	2368285.74	Картометрический метод	5.0	Закрепление отсутствует
13841	482916.34	2368285.01	Картометрический метод	5.0	Закрепление отсутствует
13842	482931.91	2368284.84	Картометрический метод	5.0	Закрепление отсутствует
13843	482943.48	2368285.27	Картометрический метод	5.0	Закрепление отсутствует
13844	482956.29	2368286.39	Картометрический метод	5.0	Закрепление отсутствует
13845	482956.10	2368289.52	Картометрический метод	5.0	Закрепление отсутствует
13846	482961.55	2368290.96	Картометрический метод	5.0	Закрепление отсутствует
13847	482972.91	2368295.47	Картометрический метод	5.0	Закрепление отсутствует
13848	482973.58	2368305.32	Картометрический метод	5.0	Закрепление отсутствует
13849	482960.24	2368307.51	Картометрический метод	5.0	Закрепление отсутствует
13850	482938.38	2368312.96	Картометрический метод	5.0	Закрепление отсутствует
13851	482939.00	2368319.83	Картометрический метод	5.0	Закрепление отсутствует
13852	482937.92	2368320.97	Картометрический метод	5.0	Закрепление отсутствует
13853	482926.84	2368323.79	Картометрический метод	5.0	Закрепление отсутствует
13854	482892.97	2368326.80	Картометрический метод	5.0	Закрепление отсутствует
13855	482880.00	2368329.82	Картометрический метод	5.0	Закрепление отсутствует
13856	482869.75	2368327.35	Картометрический метод	5.0	Закрепление отсутствует
13857	482831.62	2368326.94	Картометрический метод	5.0	Закрепление отсутствует
13858	482828.07	2368327.42	Картометрический метод	5.0	Закрепление отсутствует
13859	482827.60	2368330.69	Картометрический метод	5.0	Закрепление отсутствует
13860	482817.06	2368328.69	Картометрический метод	5.0	Закрепление отсутствует
13861	482810.71	2368329.43	Картометрический метод	5.0	Закрепление отсутствует
13862	482764.21	2368330.18	Картометрический метод	5.0	Закрепление отсутствует
13863	482744.21	2368327.83	Картометрический метод	5.0	Закрепление отсутствует
13864	482740.54	2368337.28	Картометрический метод	5.0	Закрепление отсутствует

2. Сведения о характерных точках границ объекта

Обозначение характерных точек границ	Координаты, м		Метод определения координат характерной точки	Средняя квадратическая погрешность положения характерной точки (Mt), м	Описание обозначения точки на местности (при наличии)
	X	Y			
1	2	3	4	5	6
13865	482699.08	2368330.92	Картометрический метод	5.0	Закрепление отсутствует
13866	482693.11	2368326.44	Картометрический метод	5.0	Закрепление отсутствует
13867	482697.77	2368318.14	Картометрический метод	5.0	Закрепление отсутствует
13868	482693.74	2368316.58	Картометрический метод	5.0	Закрепление отсутствует
13869	482670.52	2368301.57	Картометрический метод	5.0	Закрепление отсутствует
13870	482628.87	2368274.64	Картометрический метод	5.0	Закрепление отсутствует
13871	482608.76	2368255.76	Картометрический метод	5.0	Закрепление отсутствует
13872	482593.40	2368240.61	Картометрический метод	5.0	Закрепление отсутствует
13873	482580.51	2368223.64	Картометрический метод	5.0	Закрепление отсутствует
13874	482562.39	2368198.81	Картометрический метод	5.0	Закрепление отсутствует
13875	482556.14	2368202.47	Картометрический метод	5.0	Закрепление отсутствует
13876	482550.60	2368193.31	Картометрический метод	5.0	Закрепление отсутствует
13877	482536.63	2368171.06	Картометрический метод	5.0	Закрепление отсутствует
13878	482507.31	2368114.65	Картометрический метод	5.0	Закрепление отсутствует
13879	482506.86	2368114.80	Картометрический метод	5.0	Закрепление отсутствует
13880	482504.02	2368109.78	Картометрический метод	5.0	Закрепление отсутствует
13881	482502.64	2368107.31	Картометрический метод	5.0	Закрепление отсутствует
13882	482498.65	2368100.18	Картометрический метод	5.0	Закрепление отсутствует
13883	482489.49	2368083.34	Картометрический метод	5.0	Закрепление отсутствует
13884	482492.29	2368081.41	Картометрический метод	5.0	Закрепление отсутствует
13885	482480.71	2368051.09	Картометрический метод	5.0	Закрепление отсутствует
13886	482463.22	2368015.92	Картометрический метод	5.0	Закрепление отсутствует
13887	482438.65	2367957.89	Картометрический метод	5.0	Закрепление отсутствует
13888	482435.64	2367949.15	Картометрический метод	5.0	Закрепление отсутствует
13889	482424.41	2367914.23	Картометрический метод	5.0	Закрепление отсутствует

2. Сведения о характерных точках границ объекта

Обозначение характерных точек границ	Координаты, м		Метод определения координат характерной точки	Средняя квадратическая погрешность положения характерной точки (Mt), м	Описание обозначения точки на местности (при наличии)
	X	Y			
1	2	3	4	5	6
13890	482409.60	2367874.07	Картометрический метод	5.0	Закрепление отсутствует
13891	482408.60	2367869.60	Картометрический метод	5.0	Закрепление отсутствует
13892	482405.44	2367849.05	Картометрический метод	5.0	Закрепление отсутствует
13893	482399.73	2367797.18	Картометрический метод	5.0	Закрепление отсутствует
13894	482398.91	2367778.66	Картометрический метод	5.0	Закрепление отсутствует
13895	482407.31	2367744.68	Картометрический метод	5.0	Закрепление отсутствует
13896	482409.35	2367723.37	Картометрический метод	5.0	Закрепление отсутствует
13897	482414.78	2367683.43	Картометрический метод	5.0	Закрепление отсутствует
13898	482410.91	2367682.44	Картометрический метод	5.0	Закрепление отсутствует
13899	482414.16	2367648.61	Картометрический метод	5.0	Закрепление отсутствует
13900	482420.06	2367632.17	Картометрический метод	5.0	Закрепление отсутствует
13901	482428.51	2367610.67	Картометрический метод	5.0	Закрепление отсутствует
13902	482452.60	2367564.99	Картометрический метод	5.0	Закрепление отсутствует
13903	482452.70	2367563.20	Картометрический метод	5.0	Закрепление отсутствует
13904	482453.46	2367560.38	Картометрический метод	5.0	Закрепление отсутствует
13905	482454.13	2367558.92	Картометрический метод	5.0	Закрепление отсутствует
13906	482455.54	2367559.54	Картометрический метод	5.0	Закрепление отсутствует
13907	482468.99	2367536.23	Картометрический метод	5.0	Закрепление отсутствует
13908	482488.65	2367504.78	Картометрический метод	5.0	Закрепление отсутствует
13909	482501.49	2367486.48	Картометрический метод	5.0	Закрепление отсутствует
13910	482511.62	2367467.90	Картометрический метод	5.0	Закрепление отсутствует
13911	482525.69	2367448.00	Картометрический метод	5.0	Закрепление отсутствует
13912	482553.41	2367428.39	Картометрический метод	5.0	Закрепление отсутствует
13913	482558.30	2367428.11	Картометрический метод	5.0	Закрепление отсутствует
13914	482560.13	2367429.29	Картометрический метод	5.0	Закрепление отсутствует

2. Сведения о характерных точках границ объекта

Обозначение характерных точек границ	Координаты, м		Метод определения координат характерной точки	Средняя квадратическая погрешность положения характерной точки (Mt), м	Описание обозначения точки на местности (при наличии)
	X	Y			
1	2	3	4	5	6
13774	482565.29	2367423.49	Картометрический метод	5.0	Закрепление отсутствует
13915	482608.44	2367449.13	Картометрический метод	5.0	Закрепление отсутствует
13916	482612.45	2367451.12	Картометрический метод	5.0	Закрепление отсутствует
13917	482629.89	2367461.17	Картометрический метод	5.0	Закрепление отсутствует
13918	482651.66	2367489.83	Картометрический метод	5.0	Закрепление отсутствует
13919	482657.59	2367504.91	Картометрический метод	5.0	Закрепление отсутствует
13920	482646.69	2367523.76	Картометрический метод	5.0	Закрепление отсутствует
13921	482635.34	2367539.56	Картометрический метод	5.0	Закрепление отсутствует
13922	482581.76	2367602.41	Картометрический метод	5.0	Закрепление отсутствует
13923	482565.11	2367629.82	Картометрический метод	5.0	Закрепление отсутствует
13924	482556.06	2367658.83	Картометрический метод	5.0	Закрепление отсутствует
13925	482560.34	2367660.03	Картометрический метод	5.0	Закрепление отсутствует
13926	482559.63	2367669.91	Картометрический метод	5.0	Закрепление отсутствует
13927	482549.64	2367682.98	Картометрический метод	5.0	Закрепление отсутствует
13928	482545.70	2367713.53	Картометрический метод	5.0	Закрепление отсутствует
13929	482526.76	2367722.25	Картометрический метод	5.0	Закрепление отсутствует
13930	482518.76	2367720.04	Картометрический метод	5.0	Закрепление отсутствует
13931	482516.53	2367734.41	Картометрический метод	5.0	Закрепление отсутствует
13932	482538.39	2367735.03	Картометрический метод	5.0	Закрепление отсутствует
13933	482554.11	2367747.67	Картометрический метод	5.0	Закрепление отсутствует
13934	482553.49	2367761.58	Картометрический метод	5.0	Закрепление отсутствует
13935	482542.73	2367789.61	Картометрический метод	5.0	Закрепление отсутствует
13936	482537.63	2367789.67	Картометрический метод	5.0	Закрепление отсутствует
13937	482539.66	2367811.18	Картометрический метод	5.0	Закрепление отсутствует
13938	482539.89	2367814.48	Картометрический метод	5.0	Закрепление отсутствует

2. Сведения о характерных точках границ объекта

Обозначение характерных точек границ	Координаты, м		Метод определения координат характерной точки	Средняя квадратическая погрешность положения характерной точки (Mt), м	Описание обозначения точки на местности (при наличии)
	X	Y			
1	2	3	4	5	6
13939	482540.36	2367833.97	Картометрический метод	5.0	Закрепление отсутствует
13940	482545.07	2367841.83	Картометрический метод	5.0	Закрепление отсутствует
13941	482549.76	2367852.59	Картометрический метод	5.0	Закрепление отсутствует
13942	482550.75	2367866.67	Картометрический метод	5.0	Закрепление отсутствует
13943	482563.69	2367894.52	Картометрический метод	5.0	Закрепление отсутствует
13944	482570.74	2367906.52	Картометрический метод	5.0	Закрепление отсутствует
13945	482570.99	2367911.34	Картометрический метод	5.0	Закрепление отсутствует
13946	482583.77	2367935.64	Картометрический метод	5.0	Закрепление отсутствует
13947	482586.51	2367934.57	Картометрический метод	5.0	Закрепление отсутствует
13948	482615.12	2367967.93	Картометрический метод	5.0	Закрепление отсутствует
13949	482629.54	2367993.66	Картометрический метод	5.0	Закрепление отсутствует
13950	482644.42	2368000.43	Картометрический метод	5.0	Закрепление отсутствует
13951	482651.71	2368019.75	Картометрический метод	5.0	Закрепление отсутствует
13952	482652.43	2368025.69	Картометрический метод	5.0	Закрепление отсутствует
13953	482666.91	2368038.58	Картометрический метод	5.0	Закрепление отсутствует
13954	482662.00	2368064.88	Картометрический метод	5.0	Закрепление отсутствует
13955	482677.22	2368092.36	Картометрический метод	5.0	Закрепление отсутствует
13956	482711.45	2368111.72	Картометрический метод	5.0	Закрепление отсутствует
13957	482728.61	2368126.71	Картометрический метод	5.0	Закрепление отсутствует
13958	482728.35	2368140.92	Картометрический метод	5.0	Закрепление отсутствует
13959	482744.15	2368133.90	Картометрический метод	5.0	Закрепление отсутствует
13960	482766.89	2368137.50	Картометрический метод	5.0	Закрепление отсутствует
13961	482770.00	2368139.11	Картометрический метод	5.0	Закрепление отсутствует
13962	482775.45	2368159.74	Картометрический метод	5.0	Закрепление отсутствует
13963	482795.69	2368195.14	Картометрический метод	5.0	Закрепление отсутствует

2. Сведения о характерных точках границ объекта

Обозначение характерных точек границ	Координаты, м		Метод определения координат характерной точки	Средняя квадратическая погрешность положения характерной точки (Mt), м	Описание обозначения точки на местности (при наличии)
	X	Y			
1	2	3	4	5	6
13964	482799.17	2368196.21	Картометрический метод	5.0	Закрепление отсутствует
13965	482818.22	2368216.31	Картометрический метод	5.0	Закрепление отсутствует
13966	482820.79	2368213.47	Картометрический метод	5.0	Закрепление отсутствует
13967	482834.71	2368225.30	Картометрический метод	5.0	Закрепление отсутствует
13968	482844.32	2368213.90	Картометрический метод	5.0	Закрепление отсутствует
13969	482876.70	2368227.42	Картометрический метод	5.0	Закрепление отсутствует
13970	482987.39	2368235.64	Картометрический метод	5.0	Закрепление отсутствует
13971	483011.47	2368229.32	Картометрический метод	5.0	Закрепление отсутствует
13972	483022.84	2368224.54	Картометрический метод	5.0	Закрепление отсутствует
13973	483050.33	2368213.35	Картометрический метод	5.0	Закрепление отсутствует
13974	483082.59	2368197.38	Картометрический метод	5.0	Закрепление отсутствует
13975	483105.70	2368177.56	Картометрический метод	5.0	Закрепление отсутствует
13976	483126.86	2368175.23	Картометрический метод	5.0	Закрепление отсутствует
13977	483153.13	2368147.24	Картометрический метод	5.0	Закрепление отсутствует
13978	483164.89	2368138.47	Картометрический метод	5.0	Закрепление отсутствует
13979	483168.50	2368130.88	Картометрический метод	5.0	Закрепление отсутствует
13980	483182.33	2368128.44	Картометрический метод	5.0	Закрепление отсутствует
13981	483187.29	2368136.95	Картометрический метод	5.0	Закрепление отсутствует
13982	483230.72	2368106.06	Картометрический метод	5.0	Закрепление отсутствует
13983	483250.42	2368128.20	Картометрический метод	5.0	Закрепление отсутствует
13984	483269.32	2368151.26	Картометрический метод	5.0	Закрепление отсутствует
13985	483268.12	2368153.45	Картометрический метод	5.0	Закрепление отсутствует
13986	483250.57	2368175.70	Картометрический метод	5.0	Закрепление отсутствует
13987	483241.93	2368181.97	Картометрический метод	5.0	Закрепление отсутствует
13988	483237.57	2368187.30	Картометрический метод	5.0	Закрепление отсутствует

2. Сведения о характерных точках границ объекта

Обозначение характерных точек границ	Координаты, м		Метод определения координат характерной точки	Средняя квадратическая погрешность положения характерной точки (Mt), м	Описание обозначения точки на местности (при наличии)
	X	Y			
1	2	3	4	5	6
13989	483230.85	2368193.17	Картометрический метод	5.0	Закрепление отсутствует
13990	483207.45	2368211.61	Картометрический метод	5.0	Закрепление отсутствует
13991	483202.46	2368215.48	Картометрический метод	5.0	Закрепление отсутствует
13992	483189.02	2368225.57	Картометрический метод	5.0	Закрепление отсутствует
13993	483170.71	2368238.25	Картометрический метод	5.0	Закрепление отсутствует
13994	483148.37	2368249.76	Картометрический метод	5.0	Закрепление отсутствует
13995	483141.40	2368252.04	Картометрический метод	5.0	Закрепление отсутствует
13996	483110.54	2368258.97	Картометрический метод	5.0	Закрепление отсутствует
13997	483100.52	2368261.36	Картометрический метод	5.0	Закрепление отсутствует
13998	483072.49	2368266.08	Картометрический метод	5.0	Закрепление отсутствует
13999	483040.01	2368272.44	Картометрический метод	5.0	Закрепление отсутствует
14000	483004.60	2368280.61	Картометрический метод	5.0	Закрепление отсутствует
14001	483000.41	2368282.88	Картометрический метод	5.0	Закрепление отсутствует
14002	482997.18	2368285.12	Картометрический метод	5.0	Закрепление отсутствует
14003	482993.86	2368286.37	Картометрический метод	5.0	Закрепление отсутствует
14004	482991.16	2368286.70	Картометрический метод	5.0	Закрепление отсутствует
14005	482984.06	2368286.55	Картометрический метод	5.0	Закрепление отсутствует
14006	482981.39	2368286.20	Картометрический метод	5.0	Закрепление отсутствует
14007	482977.80	2368285.47	Картометрический метод	5.0	Закрепление отсутствует
14008	482973.80	2368284.18	Картометрический метод	5.0	Закрепление отсутствует
14009	482964.54	2368280.36	Картометрический метод	5.0	Закрепление отсутствует
14010	482956.82	2368278.50	Картометрический метод	5.0	Закрепление отсутствует
14011	482939.09	2368276.78	Картометрический метод	5.0	Закрепление отсутствует
14012	482918.01	2368276.05	Картометрический метод	5.0	Закрепление отсутствует
14013	482891.28	2368277.15	Картометрический метод	5.0	Закрепление отсутствует

2. Сведения о характерных точках границ объекта

Обозначение характерных точек границ	Координаты, м		Метод определения координат характерной точки	Средняя квадратическая погрешность положения характерной точки (Mt), м	Описание обозначения точки на местности (при наличии)
	X	Y			
1	2	3	4	5	6
14014	482870.44	2368279.89	Картометрический метод	5.0	Закрепление отсутствует
14015	482858.27	2368280.98	Картометрический метод	5.0	Закрепление отсутствует
14016	482837.29	2368282.00	Картометрический метод	5.0	Закрепление отсутствует
14017	482823.25	2368282.08	Картометрический метод	5.0	Закрепление отсутствует
14018	482816.36	2368282.22	Картометрический метод	5.0	Закрепление отсутствует
14019	482809.15	2368281.09	Картометрический метод	5.0	Закрепление отсутствует
14020	482803.16	2368279.06	Картометрический метод	5.0	Закрепление отсутствует
14021	482797.33	2368275.91	Картометрический метод	5.0	Закрепление отсутствует
14022	482771.25	2368252.47	Картометрический метод	5.0	Закрепление отсутствует
14023	482748.33	2368232.72	Картометрический метод	5.0	Закрепление отсутствует
14024	482719.52	2368207.39	Картометрический метод	5.0	Закрепление отсутствует
14025	482701.54	2368190.50	Картометрический метод	5.0	Закрепление отсутствует
14026	482697.26	2368186.83	Картометрический метод	5.0	Закрепление отсутствует
14027	482686.44	2368180.02	Картометрический метод	5.0	Закрепление отсутствует
14028	482671.92	2368172.65	Картометрический метод	5.0	Закрепление отсутствует
14029	482658.84	2368167.14	Картометрический метод	5.0	Закрепление отсутствует
14030	482642.71	2368156.69	Картометрический метод	5.0	Закрепление отсутствует
14031	482628.89	2368144.83	Картометрический метод	5.0	Закрепление отсутствует
14032	482617.36	2368132.07	Картометрический метод	5.0	Закрепление отсутствует
14033	482607.69	2368118.36	Картометрический метод	5.0	Закрепление отсутствует
14034	482594.43	2368099.47	Картометрический метод	5.0	Закрепление отсутствует
14035	482594.32	2368099.31	Картометрический метод	5.0	Закрепление отсутствует
14036	482580.17	2368080.09	Картометрический метод	5.0	Закрепление отсутствует
14037	482567.78	2368061.70	Картометрический метод	5.0	Закрепление отсутствует
14038	482563.30	2368056.49	Картометрический метод	5.0	Закрепление отсутствует

2. Сведения о характерных точках границ объекта

Обозначение характерных точек границ	Координаты, м		Метод определения координат характерной точки	Средняя квадратическая погрешность положения характерной точки (Mt), м	Описание обозначения точки на местности (при наличии)
	X	Y			
1	2	3	4	5	6
14039	482556.68	2368047.47	Картометрический метод	5.0	Закрепление отсутствует
14040	482554.24	2368041.66	Картометрический метод	5.0	Закрепление отсутствует
14041	482553.32	2368039.49	Картометрический метод	5.0	Закрепление отсутствует
14042	482545.24	2368024.15	Картометрический метод	5.0	Закрепление отсутствует
14043	482533.36	2367999.73	Картометрический метод	5.0	Закрепление отсутствует
14044	482518.56	2367966.28	Картометрический метод	5.0	Закрепление отсутствует
14045	482509.94	2367950.57	Картометрический метод	5.0	Закрепление отсутствует
14046	482497.55	2367924.27	Картометрический метод	5.0	Закрепление отсутствует
14047	482492.92	2367912.89	Картометрический метод	5.0	Закрепление отсутствует
14048	482484.71	2367889.69	Картометрический метод	5.0	Закрепление отсутствует
14049	482477.51	2367864.33	Картометрический метод	5.0	Закрепление отсутствует
14050	482473.06	2367844.30	Картометрический метод	5.0	Закрепление отсутствует
14051	482471.23	2367832.64	Картометрический метод	5.0	Закрепление отсутствует
14052	482470.11	2367818.77	Картометрический метод	5.0	Закрепление отсутствует
14053	482469.89	2367804.90	Картометрический метод	5.0	Закрепление отсутствует
14054	482470.49	2367792.23	Картометрический метод	5.0	Закрепление отсутствует
14055	482471.66	2367780.47	Картометрический метод	5.0	Закрепление отсутствует
14056	482472.00	2367772.51	Картометрический метод	5.0	Закрепление отсутствует
14057	482472.44	2367769.81	Картометрический метод	5.0	Закрепление отсутствует
14058	482472.88	2367761.03	Картометрический метод	5.0	Закрепление отсутствует
14059	482474.54	2367736.35	Картометрический метод	5.0	Закрепление отсутствует
14060	482475.92	2367720.16	Картометрический метод	5.0	Закрепление отсутствует
14061	482477.63	2367704.91	Картометрический метод	5.0	Закрепление отсутствует
14062	482479.65	2367691.51	Картометрический метод	5.0	Закрепление отсутствует
14063	482479.68	2367688.60	Картометрический метод	5.0	Закрепление отсутствует

2. Сведения о характерных точках границ объекта

Обозначение характерных точек границ	Координаты, м		Метод определения координат характерной точки	Средняя квадратическая погрешность положения характерной точки (Mt), м	Описание обозначения точки на местности (при наличии)
	X	Y			
1	2	3	4	5	6
14064	482480.62	2367681.54	Картометрический метод	5.0	Закрепление отсутствует
14065	482482.17	2367674.24	Картометрический метод	5.0	Закрепление отсутствует
14066	482483.38	2367671.13	Картометрический метод	5.0	Закрепление отсутствует
14067	482483.65	2367671.21	Картометрический метод	5.0	Закрепление отсутствует
14068	482487.72	2367654.83	Картометрический метод	5.0	Закрепление отсутствует
14069	482491.53	2367641.78	Картометрический метод	5.0	Закрепление отсутствует
14070	482496.40	2367627.22	Картометрический метод	5.0	Закрепление отсутствует
14071	482501.83	2367612.89	Картометрический метод	5.0	Закрепление отсутствует
14072	482507.45	2367599.58	Картометрический метод	5.0	Закрепление отсутствует
14073	482517.63	2367572.48	Картометрический метод	5.0	Закрепление отсутствует
14074	482516.15	2367571.79	Картометрический метод	5.0	Закрепление отсутствует
14075	482526.91	2367548.67	Картометрический метод	5.0	Закрепление отсутствует
14076	482527.47	2367548.91	Картометрический метод	5.0	Закрепление отсутствует
14077	482533.77	2367534.93	Картометрический метод	5.0	Закрепление отсутствует
14078	482542.88	2367515.96	Картометрический метод	5.0	Закрепление отсутствует
14079	482547.98	2367508.34	Картометрический метод	5.0	Закрепление отсутствует
14080	482559.02	2367493.10	Картометрический метод	5.0	Закрепление отсутствует
14081	482570.69	2367480.24	Картометрический метод	5.0	Закрепление отсутствует
14082	482584.49	2367466.52	Картометрический метод	5.0	Закрепление отсутствует
14083	482594.99	2367457.37	Картометрический метод	5.0	Закрепление отсутствует
14084	482598.59	2367454.89	Картометрический метод	5.0	Закрепление отсутствует
14085	482605.40	2367450.80	Картометрический метод	5.0	Закрепление отсутствует
13915	482608.44	2367449.13	Картометрический метод	5.0	Закрепление отсутствует
14086	482956.85	2367735.51	Картометрический метод	5.0	Закрепление отсутствует
14087	482966.02	2367745.59	Картометрический метод	5.0	Закрепление отсутствует

2. Сведения о характерных точках границ объекта

Обозначение характерных точек границ	Координаты, м		Метод определения координат характерной точки	Средняя квадратическая погрешность положения характерной точки (Mt), м	Описание обозначения точки на местности (при наличии)
	X	Y			
1	2	3	4	5	6
14088	482987.79	2367771.94	Картометрический метод	5.0	Закрепление отсутствует
14089	483033.29	2367827.14	Картометрический метод	5.0	Закрепление отсутствует
14090	483002.25	2367845.96	Картометрический метод	5.0	Закрепление отсутствует
14091	482925.70	2367892.89	Картометрический метод	5.0	Закрепление отсутствует
14092	482913.29	2367899.66	Картометрический метод	5.0	Закрепление отсутствует
14093	482895.17	2367874.86	Картометрический метод	5.0	Закрепление отсутствует
14094	482907.58	2367860.12	Картометрический метод	5.0	Закрепление отсутствует
14095	482921.49	2367849.52	Картометрический метод	5.0	Закрепление отсутствует
14096	482918.12	2367840.42	Картометрический метод	5.0	Закрепление отсутствует
14097	482936.69	2367826.81	Картометрический метод	5.0	Закрепление отсутствует
14098	482931.78	2367816.98	Картометрический метод	5.0	Закрепление отсутствует
14099	482931.79	2367815.61	Картометрический метод	5.0	Закрепление отсутствует
14100	482943.38	2367807.26	Картометрический метод	5.0	Закрепление отсутствует
14101	482920.85	2367773.82	Картометрический метод	5.0	Закрепление отсутствует
14086	482956.85	2367735.51	Картометрический метод	5.0	Закрепление отсутствует
14102	483054.57	2367822.95	Картометрический метод	5.0	Закрепление отсутствует
14103	483043.78	2367822.75	Картометрический метод	5.0	Закрепление отсутствует
14104	482995.95	2367764.86	Картометрический метод	5.0	Закрепление отсутствует
14105	482968.91	2367733.87	Картометрический метод	5.0	Закрепление отсутствует
14106	482969.61	2367733.20	Картометрический метод	5.0	Закрепление отсутствует
14107	482964.42	2367727.51	Картометрический метод	5.0	Закрепление отсутствует
14108	483003.93	2367687.08	Картометрический метод	5.0	Закрепление отсутствует
14109	483042.52	2367729.30	Картометрический метод	5.0	Закрепление отсутствует
14110	483051.42	2367736.63	Картометрический метод	5.0	Закрепление отсутствует
14111	483052.82	2367739.74	Картометрический метод	5.0	Закрепление отсутствует

2. Сведения о характерных точках границ объекта

Обозначение характерных точек границ	Координаты, м		Метод определения координат характерной точки	Средняя квадратическая погрешность положения характерной точки (Mt), м	Описание обозначения точки на местности (при наличии)
	X	Y			
1	2	3	4	5	6
14112	483057.42	2367763.95	Картометрический метод	5.0	Закрепление отсутствует
14113	483061.27	2367769.78	Картометрический метод	5.0	Закрепление отсутствует
14114	483067.94	2367781.54	Картометрический метод	5.0	Закрепление отсутствует
14115	483078.65	2367797.63	Картометрический метод	5.0	Закрепление отсутствует
14116	483053.16	2367818.66	Картометрический метод	5.0	Закрепление отсутствует
14102	483054.57	2367822.95	Картометрический метод	5.0	Закрепление отсутствует
14117	483058.20	2367834.00	Картометрический метод	5.0	Закрепление отсутствует
14118	483059.62	2367838.30	Картометрический метод	5.0	Закрепление отсутствует
14119	483081.81	2367884.28	Картометрический метод	5.0	Закрепление отсутствует
14120	483060.36	2367901.31	Картометрический метод	5.0	Закрепление отсутствует
14121	483045.03	2367918.46	Картометрический метод	5.0	Закрепление отсутствует
14122	483038.26	2367919.68	Картометрический метод	5.0	Закрепление отсутствует
14123	483020.33	2367931.98	Картометрический метод	5.0	Закрепление отсутствует
14124	483010.29	2367937.83	Картометрический метод	5.0	Закрепление отсутствует
14125	483002.40	2367941.49	Картометрический метод	5.0	Закрепление отсутствует
14126	482969.04	2367971.62	Картометрический метод	5.0	Закрепление отсутствует
14127	482960.91	2367959.50	Картометрический метод	5.0	Закрепление отсутствует
14128	482958.83	2367954.26	Картометрический метод	5.0	Закрепление отсутствует
14129	482955.46	2367956.32	Картометрический метод	5.0	Закрепление отсутствует
14130	482938.78	2367962.91	Картометрический метод	5.0	Закрепление отсутствует
14131	482904.97	2367971.92	Картометрический метод	5.0	Закрепление отсутствует
14132	482895.65	2367955.81	Картометрический метод	5.0	Закрепление отсутствует
14133	482891.23	2367945.93	Картометрический метод	5.0	Закрепление отсутствует
14134	482887.91	2367937.19	Картометрический метод	5.0	Закрепление отсутствует
14135	482886.80	2367927.09	Картометрический метод	5.0	Закрепление отсутствует

2. Сведения о характерных точках границ объекта

Обозначение характерных точек границ	Координаты, м		Метод определения координат характерной точки	Средняя квадратическая погрешность положения характерной точки (Mt), м	Описание обозначения точки на местности (при наличии)
	X	Y			
1	2	3	4	5	6
14136	482892.35	2367922.64	Картометрический метод	5.0	Закрепление отсутствует
14137	482934.10	2367898.97	Картометрический метод	5.0	Закрепление отсутствует
14138	482957.31	2367886.32	Картометрический метод	5.0	Закрепление отсутствует
14139	482964.42	2367881.16	Картометрический метод	5.0	Закрепление отсутствует
14140	482977.41	2367874.08	Картометрический метод	5.0	Закрепление отсутствует
14141	483007.97	2367855.36	Картометрический метод	5.0	Закрепление отсутствует
14142	483039.00	2367836.55	Картометрический метод	5.0	Закрепление отсутствует
14143	483042.78	2367833.73	Картометрический метод	5.0	Закрепление отсутствует
14117	483058.20	2367834.00	Картометрический метод	5.0	Закрепление отсутствует
14144	483170.75	2368245.06	Картометрический метод	5.0	Закрепление отсутствует
14145	483170.99	2368245.33	Картометрический метод	5.0	Закрепление отсутствует
14146	483167.12	2368250.89	Картометрический метод	5.0	Закрепление отсутствует
14147	483153.42	2368269.39	Картометрический метод	5.0	Закрепление отсутствует
14148	483146.75	2368276.98	Картометрический метод	5.0	Закрепление отсутствует
14149	483129.37	2368292.61	Картометрический метод	5.0	Закрепление отсутствует
14150	483117.01	2368298.87	Картометрический метод	5.0	Закрепление отсутствует
14151	483101.34	2368304.30	Картометрический метод	5.0	Закрепление отсутствует
14152	483077.09	2368307.33	Картометрический метод	5.0	Закрепление отсутствует
14153	483059.80	2368308.82	Картометрический метод	5.0	Закрепление отсутствует
14154	483053.95	2368304.85	Картометрический метод	5.0	Закрепление отсутствует
14155	483038.97	2368297.91	Картометрический метод	5.0	Закрепление отсутствует
14156	483030.29	2368294.72	Картометрический метод	5.0	Закрепление отсутствует
14157	483021.42	2368292.05	Картометрический метод	5.0	Закрепление отсутствует
14158	483016.89	2368291.08	Картометрический метод	5.0	Закрепление отсутствует
14159	483016.31	2368290.76	Картометрический метод	5.0	Закрепление отсутствует

2. Сведения о характерных точках границ объекта

Обозначение характерных точек границ	Координаты, м		Метод определения координат характерной точки	Средняя квадратическая погрешность положения характерной точки (Mt), м	Описание обозначения точки на местности (при наличии)
	X	Y			
1	2	3	4	5	6
14160	483014.69	2368290.38	Картометрический метод	5.0	Закрепление отсутствует
14161	483014.12	2368290.26	Картометрический метод	5.0	Закрепление отсутствует
14162	483013.52	2368289.98	Картометрический метод	5.0	Закрепление отсутствует
14163	483012.75	2368289.36	Картометрический метод	5.0	Закрепление отсутствует
14164	483012.06	2368288.25	Картометрический метод	5.0	Закрепление отсутствует
14165	483011.83	2368287.12	Картометрический метод	5.0	Закрепление отсутствует
14166	483011.95	2368286.13	Картометрический метод	5.0	Закрепление отсутствует
14167	483012.34	2368285.23	Картометрический метод	5.0	Закрепление отсутствует
14168	483013.30	2368284.21	Картометрический метод	5.0	Закрепление отсутствует
14169	483014.90	2368283.84	Картометрический метод	5.0	Закрепление отсутствует
14170	483014.75	2368282.89	Картометрический метод	5.0	Закрепление отсутствует
14171	483016.72	2368282.44	Картометрический метод	5.0	Закрепление отсутствует
14172	483016.70	2368282.04	Картометрический метод	5.0	Закрепление отсутствует
14173	483031.58	2368279.07	Картометрический метод	5.0	Закрепление отсутствует
14174	483038.35	2368277.52	Картометрический метод	5.0	Закрепление отсутствует
14175	483038.40	2368277.73	Картометрический метод	5.0	Закрепление отсутствует
14176	483042.52	2368276.94	Картометрический метод	5.0	Закрепление отсутствует
14177	483055.59	2368275.20	Картометрический метод	5.0	Закрепление отсутствует
14178	483100.74	2368266.95	Картометрический метод	5.0	Закрепление отсутствует
14179	483142.85	2368257.86	Картометрический метод	5.0	Закрепление отсутствует
14180	483150.26	2368255.46	Картометрический метод	5.0	Закрепление отсутствует
14181	483159.82	2368250.80	Картометрический метод	5.0	Закрепление отсутствует
14144	483170.75	2368245.06	Картометрический метод	5.0	Закрепление отсутствует
14182	483189.03	2368235.30	Картометрический метод	5.0	Закрепление отсутствует
14183	483207.40	2368272.55	Картометрический метод	5.0	Закрепление отсутствует

2. Сведения о характерных точках границ объекта

Обозначение характерных точек границ	Координаты, м		Метод определения координат характерной точки	Средняя квадратическая погрешность положения характерной точки (Mt), м	Описание обозначения точки на местности (при наличии)
	X	Y			
1	2	3	4	5	6
14184	483199.66	2368262.45	Картометрический метод	5.0	Закрепление отсутствует
14185	483194.34	2368255.67	Картометрический метод	5.0	Закрепление отсутствует
14182	483189.03	2368235.30	Картометрический метод	5.0	Закрепление отсутствует
14186	483188.99	2368235.30	Картометрический метод	5.0	Закрепление отсутствует
14187	483194.29	2368255.70	Картометрический метод	5.0	Закрепление отсутствует
14188	483199.63	2368262.48	Картометрический метод	5.0	Закрепление отсутствует
14189	483213.06	2368280.05	Картометрический метод	5.0	Закрепление отсутствует
14190	483220.51	2368302.67	Картометрический метод	5.0	Закрепление отсутствует
14191	483186.92	2368305.97	Картометрический метод	5.0	Закрепление отсутствует
14192	483179.95	2368308.21	Картометрический метод	5.0	Закрепление отсутствует
14193	483175.66	2368310.33	Картометрический метод	5.0	Закрепление отсутствует
14194	483171.17	2368313.28	Картометрический метод	5.0	Закрепление отсутствует
14195	483167.09	2368316.78	Картометрический метод	5.0	Закрепление отсутствует
14196	483163.49	2368320.78	Картометрический метод	5.0	Закрепление отсутствует
14197	483160.45	2368325.22	Картометрический метод	5.0	Закрепление отсутствует
14198	483157.77	2368330.57	Картометрический метод	5.0	Закрепление отсутствует
14199	483156.04	2368335.65	Картометрический метод	5.0	Закрепление отсутствует
14200	483154.85	2368342.07	Картометрический метод	5.0	Закрепление отсутствует
14201	483129.40	2368292.66	Картометрический метод	5.0	Закрепление отсутствует
14202	483146.78	2368277.04	Картометрический метод	5.0	Закрепление отсутствует
14203	483153.53	2368269.50	Картометрический метод	5.0	Закрепление отсутствует
14204	483167.36	2368250.93	Картометрический метод	5.0	Закрепление отсутствует
14205	483171.13	2368245.41	Картометрический метод	5.0	Закрепление отсутствует
14206	483178.86	2368238.92	Картометрический метод	5.0	Закрепление отсутствует
14186	483188.99	2368235.30	Картометрический метод	5.0	Закрепление отсутствует

2. Сведения о характерных точках границ объекта

Обозначение характерных точек границ	Координаты, м		Метод определения координат характерной точки	Средняя квадратическая погрешность положения характерной точки (Mt), м	Описание обозначения точки на местности (при наличии)
	X	Y			
1	2	3	4	5	6
14207	483242.34	2368367.16	Картометрический метод	5.0	Закрепление отсутствует
14208	483245.25	2368381.94	Картометрический метод	5.0	Закрепление отсутствует
14209	483244.29	2368415.93	Картометрический метод	5.0	Закрепление отсутствует
14210	483239.37	2368390.25	Картометрический метод	5.0	Закрепление отсутствует
14207	483242.34	2368367.16	Картометрический метод	5.0	Закрепление отсутствует
14211	483339.58	2368321.64	Картометрический метод	5.0	Закрепление отсутствует
14212	483342.30	2368396.06	Картометрический метод	5.0	Закрепление отсутствует
14213	483343.96	2368416.11	Картометрический метод	5.0	Закрепление отсутствует
14214	483345.09	2368433.96	Картометрический метод	5.0	Закрепление отсутствует
14215	483346.27	2368450.25	Картометрический метод	5.0	Закрепление отсутствует
14216	483347.09	2368464.13	Картометрический метод	5.0	Закрепление отсутствует
14217	483348.37	2368476.53	Картометрический метод	5.0	Закрепление отсутствует
14218	483350.60	2368491.41	Картометрический метод	5.0	Закрепление отсутствует
14219	483337.43	2368494.73	Картометрический метод	5.0	Закрепление отсутствует
14220	483324.77	2368496.15	Картометрический метод	5.0	Закрепление отсутствует
14221	483305.74	2368500.63	Картометрический метод	5.0	Закрепление отсутствует
14222	483302.74	2368501.28	Картометрический метод	5.0	Закрепление отсутствует
14223	483296.69	2368502.20	Картометрический метод	5.0	Закрепление отсутствует
14224	483289.06	2368502.68	Картометрический метод	5.0	Закрепление отсутствует
14225	483280.66	2368502.31	Картометрический метод	5.0	Закрепление отсутствует
14226	483273.09	2368501.18	Картометрический метод	5.0	Закрепление отсутствует
14227	483261.69	2368497.85	Картометрический метод	5.0	Закрепление отсутствует
14228	483251.19	2368494.26	Картометрический метод	5.0	Закрепление отсутствует
14229	483242.45	2368492.69	Картометрический метод	5.0	Закрепление отсутствует
14230	483235.60	2368492.75	Картометрический метод	5.0	Закрепление отсутствует

2. Сведения о характерных точках границ объекта

Обозначение характерных точек границ	Координаты, м		Метод определения координат характерной точки	Средняя квадратическая погрешность положения характерной точки (Mt), м	Описание обозначения точки на местности (при наличии)
	X	Y			
1	2	3	4	5	6
14231	483222.82	2368494.25	Картометрический метод	5.0	Закрепление отсутствует
14232	483209.01	2368498.17	Картометрический метод	5.0	Закрепление отсутствует
14233	483192.50	2368505.41	Картометрический метод	5.0	Закрепление отсутствует
14234	483175.51	2368471.23	Картометрический метод	5.0	Закрепление отсутствует
14235	483169.11	2368460.35	Картометрический метод	5.0	Закрепление отсутствует
14236	483187.87	2368420.46	Картометрический метод	5.0	Закрепление отсутствует
14237	483162.73	2368357.36	Картометрический метод	5.0	Закрепление отсутствует
14238	483159.88	2368351.84	Картометрический метод	5.0	Закрепление отсутствует
14239	483160.60	2368346.90	Картометрический метод	5.0	Закрепление отсутствует
14240	483160.93	2368341.73	Картометрический метод	5.0	Закрепление отсутствует
14241	483161.97	2368336.71	Картометрический метод	5.0	Закрепление отсутствует
14242	483164.15	2368330.99	Картометрический метод	5.0	Закрепление отсутствует
14243	483167.00	2368326.14	Картометрический метод	5.0	Закрепление отсутствует
14244	483170.92	2368321.43	Картометрический метод	5.0	Закрепление отсутствует
14245	483174.77	2368318.07	Картометрический метод	5.0	Закрепление отсутствует
14246	483179.52	2368315.06	Картометрический метод	5.0	Закрепление отсутствует
14247	483183.72	2368313.18	Картометрический метод	5.0	Закрепление отсутствует
14248	483187.94	2368311.89	Картометрический метод	5.0	Закрепление отсутствует
14249	483222.52	2368308.55	Картометрический метод	5.0	Закрепление отсутствует
14250	483232.87	2368338.85	Картометрический метод	5.0	Закрепление отсутствует
14251	483238.42	2368354.05	Картометрический метод	5.0	Закрепление отсутствует
14252	483242.29	2368367.02	Картометрический метод	5.0	Закрепление отсутствует
14253	483239.26	2368390.25	Картометрический метод	5.0	Закрепление отсутствует
14254	483244.27	2368416.12	Картометрический метод	5.0	Закрепление отсутствует
14255	483250.73	2368439.32	Картометрический метод	5.0	Закрепление отсутствует

2. Сведения о характерных точках границ объекта

Обозначение характерных точек границ	Координаты, м		Метод определения координат характерной точки	Средняя квадратическая погрешность положения характерной точки (Mt), м	Описание обозначения точки на местности (при наличии)
	X	Y			
1	2	3	4	5	6
14256	483279.80	2368435.82	Картометрический метод	5.0	Закрепление отсутствует
14257	483279.21	2368430.59	Картометрический метод	5.0	Закрепление отсутствует
14258	483281.25	2368429.89	Картометрический метод	5.0	Закрепление отсутствует
14259	483276.19	2368396.52	Картометрический метод	5.0	Закрепление отсутствует
14260	483267.70	2368360.91	Картометрический метод	5.0	Закрепление отсутствует
14261	483266.17	2368350.92	Картометрический метод	5.0	Закрепление отсутствует
14262	483260.67	2368309.80	Картометрический метод	5.0	Закрепление отсутствует
14263	483269.56	2368305.82	Картометрический метод	5.0	Закрепление отсутствует
14264	483305.20	2368296.63	Картометрический метод	5.0	Закрепление отсутствует
14265	483304.61	2368294.52	Картометрический метод	5.0	Закрепление отсутствует
14266	483310.36	2368292.88	Картометрический метод	5.0	Закрепление отсутствует
14267	483314.64	2368292.21	Картометрический метод	5.0	Закрепление отсутствует
14268	483314.90	2368293.22	Картометрический метод	5.0	Закрепление отсутствует
14269	483331.83	2368292.19	Картометрический метод	5.0	Закрепление отсутствует
14270	483332.05	2368298.20	Картометрический метод	5.0	Закрепление отсутствует
14271	483335.07	2368297.99	Картометрический метод	5.0	Закрепление отсутствует
14272	483336.08	2368308.76	Картометрический метод	5.0	Закрепление отсутствует
14273	483337.14	2368321.78	Картометрический метод	5.0	Закрепление отсутствует
14211	483339.58	2368321.64	Картометрический метод	5.0	Закрепление отсутствует
14274	483351.70	2368497.32	Картометрический метод	5.0	Закрепление отсутствует
14275	483354.18	2368508.73	Картометрический метод	5.0	Закрепление отсутствует
14276	483358.18	2368523.81	Картометрический метод	5.0	Закрепление отсутствует
14277	483363.54	2368540.30	Картометрический метод	5.0	Закрепление отсутствует
14278	483366.86	2368549.82	Картометрический метод	5.0	Закрепление отсутствует
14279	483367.61	2368552.46	Картометрический метод	5.0	Закрепление отсутствует

2. Сведения о характерных точках границ объекта

Обозначение характерных точек границ	Координаты, м		Метод определения координат характерной точки	Средняя квадратическая погрешность положения характерной точки (Mt), м	Описание обозначения точки на местности (при наличии)
	X	Y			
1	2	3	4	5	6
14280	483363.52	2368553.09	Картометрический метод	5.0	Закрепление отсутствует
14281	483363.23	2368551.80	Картометрический метод	5.0	Закрепление отсутствует
14282	483356.54	2368552.71	Картометрический метод	5.0	Закрепление отсутствует
14283	483317.72	2368558.16	Картометрический метод	5.0	Закрепление отсутствует
14284	483311.97	2368561.05	Картометрический метод	5.0	Закрепление отсутствует
14285	483298.44	2368563.14	Картометрический метод	5.0	Закрепление отсутствует
14286	483299.50	2368571.06	Картометрический метод	5.0	Закрепление отсутствует
14287	483300.40	2368571.38	Картометрический метод	5.0	Закрепление отсутствует
14288	483303.00	2368586.78	Картометрический метод	5.0	Закрепление отсутствует
14289	483306.53	2368608.60	Картометрический метод	5.0	Закрепление отсутствует
14290	483309.92	2368630.76	Картометрический метод	5.0	Закрепление отсутствует
14291	483291.45	2368636.09	Картометрический метод	5.0	Закрепление отсутствует
14292	483290.87	2368632.96	Картометрический метод	5.0	Закрепление отсутствует
14293	483276.85	2368634.77	Картометрический метод	5.0	Закрепление отсутствует
14294	483253.32	2368637.65	Картометрический метод	5.0	Закрепление отсутствует
14295	483238.43	2368599.55	Картометрический метод	5.0	Закрепление отсутствует
14296	483203.60	2368527.76	Картометрический метод	5.0	Закрепление отсутствует
14297	483195.17	2368510.79	Картометрический метод	5.0	Закрепление отсутствует
14298	483216.69	2368501.23	Картометрический метод	5.0	Закрепление отсутствует
14299	483222.39	2368499.68	Картометрический метод	5.0	Закрепление отсутствует
14300	483228.03	2368498.73	Картометрический метод	5.0	Закрепление отсутствует
14301	483227.75	2368497.98	Картометрический метод	5.0	Закрепление отсутствует
14302	483238.43	2368497.38	Картометрический метод	5.0	Закрепление отсутствует
14303	483239.32	2368497.70	Картометрический метод	5.0	Закрепление отсутствует
14304	483239.95	2368498.38	Картометрический метод	5.0	Закрепление отсутствует

2. Сведения о характерных точках границ объекта

Обозначение характерных точек границ	Координаты, м		Метод определения координат характерной точки	Средняя квадратическая погрешность положения характерной точки (Mt), м	Описание обозначения точки на местности (при наличии)
	X	Y			
1	2	3	4	5	6
14305	483245.12	2368499.11	Картометрический метод	5.0	Закрепление отсутствует
14306	483251.68	2368500.60	Картометрический метод	5.0	Закрепление отсутствует
14307	483260.77	2368504.01	Картометрический метод	5.0	Закрепление отсутствует
14308	483266.29	2368505.73	Картометрический метод	5.0	Закрепление отсутствует
14309	483273.53	2368507.37	Картометрический метод	5.0	Закрепление отсутствует
14310	483280.89	2368508.36	Картометрический метод	5.0	Закрепление отсутствует
14311	483288.30	2368508.68	Картометрический метод	5.0	Закрепление отсутствует
14312	483294.90	2368508.40	Картометрический метод	5.0	Закрепление отсутствует
14313	483301.45	2368507.60	Картометрический метод	5.0	Закрепление отсутствует
14314	483307.12	2368506.47	Картометрический метод	5.0	Закрепление отсутствует
14315	483312.64	2368505.17	Картометрический метод	5.0	Закрепление отсутствует
14316	483312.41	2368503.52	Картометрический метод	5.0	Закрепление отсутствует
14317	483322.76	2368499.24	Картометрический метод	5.0	Закрепление отсутствует
14318	483349.16	2368497.37	Картометрический метод	5.0	Закрепление отсутствует
14319	483349.24	2368497.85	Картометрический метод	5.0	Закрепление отсутствует
14274	483351.70	2368497.32	Картометрический метод	5.0	Закрепление отсутствует
14320	483263.51	2369085.36	Картометрический метод	5.0	Закрепление отсутствует
14321	483303.94	2369096.29	Картометрический метод	5.0	Закрепление отсутствует
14322	483302.09	2369101.63	Картометрический метод	5.0	Закрепление отсутствует
14323	483298.70	2369111.31	Картометрический метод	5.0	Закрепление отсутствует
14324	483295.79	2369110.34	Картометрический метод	5.0	Закрепление отсутствует
14325	483267.15	2369101.61	Картометрический метод	5.0	Закрепление отсутствует
14326	483261.36	2369099.84	Картометрический метод	5.0	Закрепление отсутствует
14320	483263.51	2369085.36	Картометрический метод	5.0	Закрепление отсутствует
14327	483354.72	2368819.68	Картометрический метод	5.0	Закрепление отсутствует

2. Сведения о характерных точках границ объекта

Обозначение характерных точек границ	Координаты, м		Метод определения координат характерной точки	Средняя квадратическая погрешность положения характерной точки (Mt), м	Описание обозначения точки на местности (при наличии)
	X	Y			
1	2	3	4	5	6
14328	483360.72	2368832.03	Картометрический метод	5.0	Закрепление отсутствует
14329	483363.84	2368841.12	Картометрический метод	5.0	Закрепление отсутствует
14330	483366.47	2368853.06	Картометрический метод	5.0	Закрепление отсутствует
14331	483367.56	2368865.24	Картометрический метод	5.0	Закрепление отсутствует
14332	483367.32	2368874.85	Картометрический метод	5.0	Закрепление отсутствует
14333	483366.27	2368883.52	Картометрический метод	5.0	Закрепление отсутствует
14334	483365.03	2368889.69	Картометрический метод	5.0	Закрепление отсутствует
14335	483364.80	2368893.12	Картометрический метод	5.0	Закрепление отсутствует
14336	483363.85	2368896.21	Картометрический метод	5.0	Закрепление отсутствует
14337	483362.41	2368898.76	Картометрический метод	5.0	Закрепление отсутствует
14338	483358.75	2368911.04	Картометрический метод	5.0	Закрепление отсутствует
14339	483352.54	2368931.86	Картометрический метод	5.0	Закрепление отсутствует
14340	483303.96	2369096.25	Картометрический метод	5.0	Закрепление отсутствует
14341	483263.52	2369085.28	Картометрический метод	5.0	Закрепление отсутствует
14342	483264.07	2369083.55	Картометрический метод	5.0	Закрепление отсутствует
14343	483265.82	2369077.55	Картометрический метод	5.0	Закрепление отсутствует
14344	483267.41	2369071.36	Картометрический метод	5.0	Закрепление отсутствует
14345	483268.75	2369064.78	Картометрический метод	5.0	Закрепление отсутствует
14346	483269.38	2369058.86	Картометрический метод	5.0	Закрепление отсутствует
14347	483270.88	2369045.69	Картометрический метод	5.0	Закрепление отсутствует
14348	483272.43	2369035.14	Картометрический метод	5.0	Закрепление отсутствует
14349	483273.99	2369025.26	Картометрический метод	5.0	Закрепление отсутствует
14350	483273.97	2369009.89	Картометрический метод	5.0	Закрепление отсутствует
14351	483277.25	2368994.29	Картометрический метод	5.0	Закрепление отсутствует
14352	483278.64	2368987.88	Картометрический метод	5.0	Закрепление отсутствует

2. Сведения о характерных точках границ объекта

Обозначение характерных точек границ	Координаты, м		Метод определения координат характерной точки	Средняя квадратическая погрешность положения характерной точки (Mt), м	Описание обозначения точки на местности (при наличии)
	X	Y			
1	2	3	4	5	6
14353	483279.06	2368984.87	Картометрический метод	5.0	Закрепление отсутствует
14354	483278.98	2368971.93	Картометрический метод	5.0	Закрепление отсутствует
14355	483277.55	2368971.51	Картометрический метод	5.0	Закрепление отсутствует
14356	483281.25	2368946.87	Картометрический метод	5.0	Закрепление отсутствует
14357	483281.64	2368943.55	Картометрический метод	5.0	Закрепление отсутствует
14358	483282.21	2368942.32	Картометрический метод	5.0	Закрепление отсутствует
14359	483283.04	2368924.88	Картометрический метод	5.0	Закрепление отсутствует
14360	483282.02	2368893.00	Картометрический метод	5.0	Закрепление отсутствует
14361	483279.87	2368892.83	Картометрический метод	5.0	Закрепление отсутствует
14362	483280.75	2368879.00	Картометрический метод	5.0	Закрепление отсутствует
14363	483281.45	2368875.30	Картометрический метод	5.0	Закрепление отсутствует
14364	483281.28	2368870.12	Картометрический метод	5.0	Закрепление отсутствует
14365	483279.70	2368865.01	Картометрический метод	5.0	Закрепление отсутствует
14366	483280.11	2368857.72	Картометрический метод	5.0	Закрепление отсутствует
14367	483280.88	2368857.74	Картометрический метод	5.0	Закрепление отсутствует
14368	483279.66	2368820.05	Картометрический метод	5.0	Закрепление отсутствует
14369	483281.16	2368820.34	Картометрический метод	5.0	Закрепление отсутствует
14370	483321.16	2368819.41	Картометрический метод	5.0	Закрепление отсутствует
14327	483354.72	2368819.68	Картометрический метод	5.0	Закрепление отсутствует
14371	483408.33	2368854.46	Картометрический метод	5.0	Закрепление отсутствует
14372	483447.20	2368854.90	Картометрический метод	5.0	Закрепление отсутствует
14373	483415.48	2368865.08	Картометрический метод	5.0	Закрепление отсутствует
14374	483415.35	2368859.68	Картометрический метод	5.0	Закрепление отсутствует
14375	483411.35	2368859.78	Картометрический метод	5.0	Закрепление отсутствует
14376	483411.31	2368859.43	Картометрический метод	5.0	Закрепление отсутствует

2. Сведения о характерных точках границ объекта

Обозначение характерных точек границ	Координаты, м		Метод определения координат характерной точки	Средняя квадратическая погрешность положения характерной точки (Mt), м	Описание обозначения точки на местности (при наличии)
	X	Y			
1	2	3	4	5	6
14377	483410.43	2368859.45	Картометрический метод	5.0	Закрепление отсутствует
14378	483407.94	2368856.02	Картометрический метод	5.0	Закрепление отсутствует
14371	483408.33	2368854.46	Картометрический метод	5.0	Закрепление отсутствует
14379	483436.87	2368786.87	Картометрический метод	5.0	Закрепление отсутствует
14380	483503.14	2368790.97	Картометрический метод	5.0	Закрепление отсутствует
14381	483546.02	2368794.49	Картометрический метод	5.0	Закрепление отсутствует
14382	483567.54	2368796.55	Картометрический метод	5.0	Закрепление отсутствует
14383	483585.72	2368798.21	Картометрический метод	5.0	Закрепление отсутствует
14384	483587.42	2368798.81	Картометрический метод	5.0	Закрепление отсутствует
14385	483588.31	2368799.45	Картометрический метод	5.0	Закрепление отсутствует
14386	483589.20	2368800.51	Картометрический метод	5.0	Закрепление отсутствует
14387	483589.83	2368802.04	Картометрический метод	5.0	Закрепление отсутствует
14388	483589.97	2368803.27	Картометрический метод	5.0	Закрепление отсутствует
14389	483589.72	2368804.76	Картометрический метод	5.0	Закрепление отсутствует
14390	483588.87	2368806.33	Картометрический метод	5.0	Закрепление отсутствует
14391	483587.76	2368807.36	Картометрический метод	5.0	Закрепление отсутствует
14392	483586.21	2368808.07	Картометрический метод	5.0	Закрепление отсутствует
14393	483578.30	2368810.06	Картометрический метод	5.0	Закрепление отсутствует
14394	483570.49	2368812.42	Картометрический метод	5.0	Закрепление отсутствует
14395	483558.47	2368816.87	Картометрический метод	5.0	Закрепление отсутствует
14396	483556.18	2368818.55	Картометрический метод	5.0	Закрепление отсутствует
14397	483523.77	2368830.71	Картометрический метод	5.0	Закрепление отсутствует
14398	483521.03	2368831.60	Картометрический метод	5.0	Закрепление отсутствует
14399	483501.16	2368838.08	Картометрический метод	5.0	Закрепление отсутствует
14400	483495.48	2368840.08	Картометрический метод	5.0	Закрепление отсутствует

2. Сведения о характерных точках границ объекта

Обозначение характерных точек границ	Координаты, м		Метод определения координат характерной точки	Средняя квадратическая погрешность положения характерной точки (Mt), м	Описание обозначения точки на местности (при наличии)
	X	Y			
1	2	3	4	5	6
14401	483479.25	2368845.23	Картометрический метод	5.0	Закрепление отсутствует
14402	483478.53	2368843.93	Картометрический метод	5.0	Закрепление отсутствует
14403	483478.27	2368843.19	Картометрический метод	5.0	Закрепление отсутствует
14404	483476.65	2368837.61	Картометрический метод	5.0	Закрепление отсутствует
14405	483475.54	2368833.77	Картометрический метод	5.0	Закрепление отсутствует
14406	483473.98	2368828.35	Картометрический метод	5.0	Закрепление отсутствует
14407	483472.50	2368823.22	Картометрический метод	5.0	Закрепление отсутствует
14408	483470.22	2368815.30	Картометрический метод	5.0	Закрепление отсутствует
14409	483470.07	2368814.73	Картометрический метод	5.0	Закрепление отсутствует
14410	483468.63	2368812.45	Картометрический метод	5.0	Закрепление отсутствует
14411	483461.38	2368813.02	Картометрический метод	5.0	Закрепление отсутствует
14412	483440.43	2368814.67	Картометрический метод	5.0	Закрепление отсутствует
14413	483437.29	2368812.06	Картометрический метод	5.0	Закрепление отсутствует
14414	483437.02	2368805.56	Картометрический метод	5.0	Закрепление отсутствует
14415	483436.23	2368797.30	Картометрический метод	5.0	Закрепление отсутствует
14416	483436.39	2368792.89	Картометрический метод	5.0	Закрепление отсутствует
14417	483435.46	2368792.87	Картометрический метод	5.0	Закрепление отсутствует
14418	483435.64	2368790.71	Картометрический метод	5.0	Закрепление отсутствует
14419	483435.85	2368789.59	Картометрический метод	5.0	Закрепление отсутствует
14420	483436.94	2368789.65	Картометрический метод	5.0	Закрепление отсутствует
14379	483436.87	2368786.87	Картометрический метод	5.0	Закрепление отсутствует
14421	483476.22	2368619.43	Картометрический метод	5.0	Закрепление отсутствует
14422	483506.68	2368673.88	Картометрический метод	5.0	Закрепление отсутствует
14423	483514.63	2368688.97	Картометрический метод	5.0	Закрепление отсутствует
14424	483520.78	2368702.51	Картометрический метод	5.0	Закрепление отсутствует

2. Сведения о характерных точках границ объекта

Обозначение характерных точек границ	Координаты, м		Метод определения координат характерной точки	Средняя квадратическая погрешность положения характерной точки (Mt), м	Описание обозначения точки на местности (при наличии)
	X	Y			
1	2	3	4	5	6
14425	483524.74	2368709.09	Картометрический метод	5.0	Закрепление отсутствует
14426	483529.98	2368724.37	Картометрический метод	5.0	Закрепление отсутствует
14427	483529.57	2368725.35	Картометрический метод	5.0	Закрепление отсутствует
14428	483531.45	2368731.23	Картометрический метод	5.0	Закрепление отсутствует
14429	483532.52	2368732.15	Картометрический метод	5.0	Закрепление отсутствует
14430	483535.08	2368743.30	Картометрический метод	5.0	Закрепление отсутствует
14431	483534.42	2368744.05	Картометрический метод	5.0	Закрепление отсутствует
14432	483535.48	2368749.21	Картометрический метод	5.0	Закрепление отсутствует
14433	483535.28	2368749.26	Картометрический метод	5.0	Закрепление отсутствует
14434	483540.93	2368783.03	Картометрический метод	5.0	Закрепление отсутствует
14435	483503.93	2368779.99	Картометрический метод	5.0	Закрепление отсутствует
14436	483435.06	2368775.74	Картометрический метод	5.0	Закрепление отсутствует
14437	483414.44	2368773.57	Картометрический метод	5.0	Закрепление отсутствует
14438	483401.82	2368772.57	Картометрический метод	5.0	Закрепление отсутствует
14439	483400.89	2368756.32	Картометрический метод	5.0	Закрепление отсутствует
14440	483399.34	2368737.77	Картометрический метод	5.0	Закрепление отсутствует
14441	483381.04	2368615.27	Картометрический метод	5.0	Закрепление отсутствует
14442	483391.16	2368612.66	Картометрический метод	5.0	Закрепление отсутствует
14443	483418.68	2368604.77	Картометрический метод	5.0	Закрепление отсутствует
14444	483435.87	2368599.77	Картометрический метод	5.0	Закрепление отсутствует
14445	483436.07	2368599.71	Картометрический метод	5.0	Закрепление отсутствует
14446	483444.13	2368597.06	Картометрический метод	5.0	Закрепление отсутствует
14447	483451.32	2368598.35	Картометрический метод	5.0	Закрепление отсутствует
14448	483454.70	2368597.59	Картометрический метод	5.0	Закрепление отсутствует
14449	483455.70	2368599.14	Картометрический метод	5.0	Закрепление отсутствует

2. Сведения о характерных точках границ объекта

Обозначение характерных точек границ	Координаты, м		Метод определения координат характерной точки	Средняя квадратическая погрешность положения характерной точки (Mt), м	Описание обозначения точки на местности (при наличии)
	X	Y			
1	2	3	4	5	6
14450	483460.99	2368600.34	Картометрический метод	5.0	Закрепление отсутствует
14451	483466.05	2368601.25	Картометрический метод	5.0	Закрепление отсутствует
14421	483476.22	2368619.43	Картометрический метод	5.0	Закрепление отсутствует
14452	483451.69	2368412.73	Картометрический метод	5.0	Закрепление отсутствует
14453	483456.30	2368416.09	Картометрический метод	5.0	Закрепление отсутствует
14454	483459.39	2368419.34	Картометрический метод	5.0	Закрепление отсутствует
14455	483462.51	2368424.51	Картометрический метод	5.0	Закрепление отсутствует
14456	483467.80	2368437.56	Картометрический метод	5.0	Закрепление отсутствует
14457	483477.44	2368464.43	Картометрический метод	5.0	Закрепление отсутствует
14458	483486.62	2368488.97	Картометрический метод	5.0	Закрепление отсутствует
14459	483488.26	2368491.88	Картометрический метод	5.0	Закрепление отсутствует
14460	483490.76	2368494.92	Картометрический метод	5.0	Закрепление отсутствует
14461	483493.79	2368497.43	Картометрический метод	5.0	Закрепление отсутствует
14462	483497.63	2368499.52	Картометрический метод	5.0	Закрепление отсутствует
14463	483501.39	2368500.69	Картометрический метод	5.0	Закрепление отсутствует
14464	483506.18	2368501.14	Картометрический метод	5.0	Закрепление отсутствует
14465	483510.09	2368500.69	Картометрический метод	5.0	Закрепление отсутствует
14466	483514.16	2368499.39	Картометрический метод	5.0	Закрепление отсутствует
14467	483524.58	2368495.42	Картометрический метод	5.0	Закрепление отсутствует
14468	483534.44	2368491.66	Картометрический метод	5.0	Закрепление отсутствует
14469	483558.18	2368482.62	Картометрический метод	5.0	Закрепление отсутствует
14470	483574.55	2368517.23	Картометрический метод	5.0	Закрепление отсутствует
14471	483589.05	2368541.69	Картометрический метод	5.0	Закрепление отсутствует
14472	483571.00	2368549.74	Картометрический метод	5.0	Закрепление отсутствует
14473	483559.61	2368553.90	Картометрический метод	5.0	Закрепление отсутствует

2. Сведения о характерных точках границ объекта

Обозначение характерных точек границ	Координаты, м		Метод определения координат характерной точки	Средняя квадратическая погрешность положения характерной точки (Mt), м	Описание обозначения точки на местности (при наличии)
	X	Y			
1	2	3	4	5	6
14474	483540.70	2368560.54	Картометрический метод	5.0	Закрепление отсутствует
14475	483499.99	2368573.57	Картометрический метод	5.0	Закрепление отсутствует
14476	483481.96	2368578.87	Картометрический метод	5.0	Закрепление отсутствует
14477	483470.71	2368582.45	Картометрический метод	5.0	Закрепление отсутствует
14478	483434.34	2368593.33	Картометрический метод	5.0	Закрепление отсутствует
14479	483388.58	2368607.08	Картометрический метод	5.0	Закрепление отсутствует
14480	483380.15	2368609.29	Картометрический метод	5.0	Закрепление отсутствует
14481	483377.49	2368576.51	Картометрический метод	5.0	Закрепление отсутствует
14482	483375.91	2368562.16	Картометрический метод	5.0	Закрепление отсутствует
14483	483374.13	2368553.68	Картометрический метод	5.0	Закрепление отсутствует
14484	483371.44	2368544.43	Картометрический метод	5.0	Закрепление отсутствует
14485	483369.36	2368538.71	Картометрический метод	5.0	Закрепление отсутствует
14486	483365.26	2368526.50	Картометрический метод	5.0	Закрепление отсутствует
14487	483362.28	2368516.23	Картометрический метод	5.0	Закрепление отсутствует
14488	483359.33	2368504.37	Картометрический метод	5.0	Закрепление отсутствует
14489	483356.09	2368487.89	Картометрический метод	5.0	Закрепление отсутствует
14490	483353.80	2368471.24	Картометрический метод	5.0	Закрепление отсутствует
14491	483352.73	2368459.06	Картометрический метод	5.0	Закрепление отсутствует
14492	483352.27	2368449.91	Картометрический метод	5.0	Закрепление отсутствует
14493	483402.00	2368433.58	Картометрический метод	5.0	Закрепление отсутствует
14494	483444.54	2368416.65	Картометрический метод	5.0	Закрепление отсутствует
14452	483451.69	2368412.73	Картометрический метод	5.0	Закрепление отсутствует
14495	483573.09	2368554.63	Картометрический метод	5.0	Закрепление отсутствует
14496	483592.13	2368546.90	Картометрический метод	5.0	Закрепление отсутствует
14497	483610.87	2368578.52	Картометрический метод	5.0	Закрепление отсутствует

2. Сведения о характерных точках границ объекта

Обозначение характерных точек границ	Координаты, м		Метод определения координат характерной точки	Средняя квадратическая погрешность положения характерной точки (Mt), м	Описание обозначения точки на местности (при наличии)
	X	Y			
1	2	3	4	5	6
14498	483649.97	2368644.44	Картометрический метод	5.0	Закрепление отсутствует
14499	483669.60	2368669.08	Картометрический метод	5.0	Закрепление отсутствует
14500	483679.13	2368677.56	Картометрический метод	5.0	Закрепление отсутствует
14501	483709.41	2368700.13	Картометрический метод	5.0	Закрепление отсутствует
14502	483747.27	2368720.41	Картометрический метод	5.0	Закрепление отсутствует
14503	483765.54	2368731.63	Картометрический метод	5.0	Закрепление отсутствует
14504	483779.75	2368742.95	Картометрический метод	5.0	Закрепление отсутствует
14505	483791.61	2368755.28	Картометрический метод	5.0	Закрепление отсутствует
14506	483800.49	2368767.69	Картометрический метод	5.0	Закрепление отсутствует
14507	483801.64	2368767.52	Картометрический метод	5.0	Закрепление отсутствует
14508	483804.42	2368771.60	Картометрический метод	5.0	Закрепление отсутствует
14509	483805.10	2368774.14	Картометрический метод	5.0	Закрепление отсутствует
14510	483826.36	2368803.83	Картометрический метод	5.0	Закрепление отсутствует
14511	483831.81	2368813.05	Картометрический метод	5.0	Закрепление отсутствует
14512	483834.69	2368820.68	Картометрический метод	5.0	Закрепление отсутствует
14513	483835.98	2368826.13	Картометрический метод	5.0	Закрепление отсутствует
14514	483629.39	2368791.45	Картометрический метод	5.0	Закрепление отсутствует
14515	483619.68	2368790.28	Картометрический метод	5.0	Закрепление отсутствует
14516	483600.19	2368788.69	Картометрический метод	5.0	Закрепление отсутствует
14517	483579.41	2368786.59	Картометрический метод	5.0	Закрепление отсутствует
14518	483568.56	2368785.60	Картометрический метод	5.0	Закрепление отсутствует
14519	483547.10	2368783.54	Картометрический метод	5.0	Закрепление отсутствует
14520	483541.16	2368748.00	Картометрический метод	5.0	Закрепление отсутствует
14521	483538.19	2368735.32	Картометрический метод	5.0	Закрепление отсутствует
14522	483533.66	2368720.00	Картометрический метод	5.0	Закрепление отсутствует

2. Сведения о характерных точках границ объекта

Обозначение характерных точек границ	Координаты, м		Метод определения координат характерной точки	Средняя квадратическая погрешность положения характерной точки (Mt), м	Описание обозначения точки на местности (при наличии)
	X	Y			
1	2	3	4	5	6
14523	483528.75	2368706.32	Картометрический метод	5.0	Закрепление отсутствует
14524	483522.51	2368691.60	Картометрический метод	5.0	Закрепление отсутствует
14525	483518.09	2368682.45	Картометрический метод	5.0	Закрепление отсутствует
14526	483511.91	2368670.93	Картометрический метод	5.0	Закрепление отсутствует
14527	483501.72	2368652.71	Картометрический метод	5.0	Закрепление отсутствует
14528	483473.09	2368601.55	Картометрический метод	5.0	Закрепление отсутствует
14529	483475.63	2368601.38	Картометрический метод	5.0	Закрепление отсутствует
14530	483477.44	2368601.18	Картометрический метод	5.0	Закрепление отсутствует
14531	483525.53	2368586.67	Картометрический метод	5.0	Закрепление отсутствует
14532	483525.77	2368584.72	Картометрический метод	5.0	Закрепление отсутствует
14533	483538.73	2368579.03	Картометрический метод	5.0	Закрепление отсутствует
14534	483542.17	2368575.06	Картометрический метод	5.0	Закрепление отсутствует
14535	483544.67	2368571.01	Картометрический метод	5.0	Закрепление отсутствует
14536	483547.94	2368564.35	Картометрический метод	5.0	Закрепление отсутствует
14537	483562.25	2368558.86	Картометрический метод	5.0	Закрепление отсутствует
14495	483573.09	2368554.63	Картометрический метод	5.0	Закрепление отсутствует
14538	483426.12	2368344.75	Картометрический метод	5.0	Закрепление отсутствует
14539	483455.69	2368330.77	Картометрический метод	5.0	Закрепление отсутствует
14540	483485.86	2368319.16	Картометрический метод	5.0	Закрепление отсутствует
14541	483486.59	2368319.89	Картометрический метод	5.0	Закрепление отсутствует
14542	483463.64	2368331.30	Картометрический метод	5.0	Закрепление отсутствует
14543	483437.21	2368342.03	Картометрический метод	5.0	Закрепление отсутствует
14538	483426.12	2368344.75	Картометрический метод	5.0	Закрепление отсутствует
14544	483528.19	2368352.65	Картометрический метод	5.0	Закрепление отсутствует
14545	483533.63	2368379.50	Картометрический метод	5.0	Закрепление отсутствует

2. Сведения о характерных точках границ объекта

Обозначение характерных точек границ	Координаты, м		Метод определения координат характерной точки	Средняя квадратическая погрешность положения характерной точки (Mt), м	Описание обозначения точки на местности (при наличии)
	X	Y			
1	2	3	4	5	6
14546	483539.08	2368401.11	Картометрический метод	5.0	Закрепление отсутствует
14547	483536.20	2368396.02	Картометрический метод	5.0	Закрепление отсутствует
14548	483509.77	2368406.16	Картометрический метод	5.0	Закрепление отсутствует
14549	483510.39	2368407.70	Картометрический метод	5.0	Закрепление отсутствует
14550	483503.02	2368410.64	Картометрический метод	5.0	Закрепление отсутствует
14551	483502.37	2368409.01	Картометрический метод	5.0	Закрепление отсутствует
14552	483493.97	2368411.58	Картометрический метод	5.0	Закрепление отсутствует
14553	483467.80	2368423.21	Картометрический метод	5.0	Закрепление отсутствует
14554	483459.78	2368402.03	Картометрический метод	5.0	Закрепление отсутствует
14555	483462.77	2368400.24	Картометрический метод	5.0	Закрепление отсутствует
14556	483489.03	2368385.06	Картометрический метод	5.0	Закрепление отсутствует
14557	483489.20	2368385.37	Картометрический метод	5.0	Закрепление отсутствует
14558	483493.01	2368382.89	Картометрический метод	5.0	Закрепление отсутствует
14559	483499.89	2368378.85	Картометрический метод	5.0	Закрепление отсутствует
14560	483513.69	2368372.29	Картометрический метод	5.0	Закрепление отсутствует
14561	483525.48	2368366.51	Картометрический метод	5.0	Закрепление отсутствует
14544	483528.19	2368352.65	Картометрический метод	5.0	Закрепление отсутствует
14562	483415.30	2368315.30	Картометрический метод	5.0	Закрепление отсутствует
14563	483423.44	2368338.13	Картометрический метод	5.0	Закрепление отсутствует
14564	483409.72	2368343.48	Картометрический метод	5.0	Закрепление отсутствует
14565	483402.14	2368320.55	Картометрический метод	5.0	Закрепление отсутствует
14562	483415.30	2368315.30	Картометрический метод	5.0	Закрепление отсутствует
14566	483508.59	2368309.01	Картометрический метод	5.0	Закрепление отсутствует
14567	483518.70	2368327.16	Картометрический метод	5.0	Закрепление отсутствует
14568	483520.58	2368326.58	Картометрический метод	5.0	Закрепление отсутствует

2. Сведения о характерных точках границ объекта

Обозначение характерных точек границ	Координаты, м		Метод определения координат характерной точки	Средняя квадратическая погрешность положения характерной точки (Mt), м	Описание обозначения точки на местности (при наличии)
	X	Y			
1	2	3	4	5	6
14569	483522.19	2368331.98	Картометрический метод	5.0	Закрепление отсутствует
14570	483523.08	2368334.97	Картометрический метод	5.0	Закрепление отсутствует
14571	483525.50	2368339.37	Картометрический метод	5.0	Закрепление отсутствует
14572	483528.18	2368352.63	Картометрический метод	5.0	Закрепление отсутствует
14573	483525.48	2368366.50	Картометрический метод	5.0	Закрепление отсутствует
14574	483513.70	2368372.28	Картометрический метод	5.0	Закрепление отсутствует
14575	483499.89	2368378.84	Картометрический метод	5.0	Закрепление отсутствует
14576	483492.99	2368382.86	Картометрический метод	5.0	Закрепление отсутствует
14577	483489.20	2368385.37	Картометрический метод	5.0	Закрепление отсутствует
14578	483489.03	2368385.03	Картометрический метод	5.0	Закрепление отсутствует
14579	483462.76	2368400.23	Картометрический метод	5.0	Закрепление отсутствует
14580	483459.75	2368402.02	Картометрический метод	5.0	Закрепление отсутствует
14581	483467.54	2368422.61	Картометрический метод	5.0	Закрепление отсутствует
14582	483466.90	2368422.90	Картометрический метод	5.0	Закрепление отсутствует
14583	483464.19	2368415.73	Картометрический метод	5.0	Закрепление отсутствует
14584	483461.36	2368412.60	Картометрический метод	5.0	Закрепление отсутствует
14585	483458.65	2368410.28	Картометрический метод	5.0	Закрепление отсутствует
14586	483456.32	2368408.68	Картометрический метод	5.0	Закрепление отсутствует
14587	483458.88	2368401.73	Картометрический метод	5.0	Закрепление отсутствует
14588	483449.61	2368381.74	Картометрический метод	5.0	Закрепление отсутствует
14589	483445.85	2368386.88	Картометрический метод	5.0	Закрепление отсутствует
14590	483436.13	2368400.21	Картометрический метод	5.0	Закрепление отсутствует
14591	483432.64	2368397.73	Картометрический метод	5.0	Закрепление отсутствует
14592	483445.77	2368385.34	Картометрический метод	5.0	Закрепление отсутствует
14593	483433.35	2368365.34	Картометрический метод	5.0	Закрепление отсутствует

2. Сведения о характерных точках границ объекта

Обозначение характерных точек границ	Координаты, м		Метод определения координат характерной точки	Средняя квадратическая погрешность положения характерной точки (Mt), м	Описание обозначения точки на местности (при наличии)
	X	Y			
1	2	3	4	5	6
14594	483430.91	2368358.40	Картометрический метод	5.0	Закрепление отсутствует
14595	483426.55	2368349.52	Картометрический метод	5.0	Закрепление отсутствует
14596	483426.86	2368348.46	Картометрический метод	5.0	Закрепление отсутствует
14597	483426.97	2368348.22	Картометрический метод	5.0	Закрепление отсутствует
14598	483426.00	2368344.80	Картометрический метод	5.0	Закрепление отсутствует
14599	483437.24	2368342.08	Картометрический метод	5.0	Закрепление отсутствует
14600	483463.68	2368331.38	Картометрический метод	5.0	Закрепление отсутствует
14601	483486.63	2368319.93	Картометрический метод	5.0	Закрепление отсутствует
14566	483508.59	2368309.01	Картометрический метод	5.0	Закрепление отсутствует
14602	483539.05	2368401.12	Картометрический метод	5.0	Закрепление отсутствует
14603	483541.20	2368409.52	Картометрический метод	5.0	Закрепление отсутствует
14604	483547.41	2368427.63	Картометрический метод	5.0	Закрепление отсутствует
14605	483553.64	2368470.50	Картометрический метод	5.0	Закрепление отсутствует
14606	483556.05	2368477.01	Картометрический метод	5.0	Закрепление отсутствует
14607	483529.79	2368487.01	Картометрический метод	5.0	Закрепление отсутствует
14608	483519.92	2368490.77	Картометрический метод	5.0	Закрепление отсутствует
14609	483511.97	2368493.80	Картометрический метод	5.0	Закрепление отсутствует
14610	483508.85	2368494.82	Картометрический метод	5.0	Закрепление отсутствует
14611	483505.11	2368495.13	Картометрический метод	5.0	Закрепление отсутствует
14612	483501.11	2368494.41	Картометрический метод	5.0	Закрепление отсутствует
14613	483498.52	2368493.31	Картометрический метод	5.0	Закрепление отсутствует
14614	483495.48	2368491.12	Картометрический метод	5.0	Закрепление отсутствует
14615	483493.40	2368488.77	Картометрический метод	5.0	Закрепление отсутствует
14616	483492.18	2368486.72	Картометрический метод	5.0	Закрепление отсутствует
14617	483487.66	2368474.64	Картометрический метод	5.0	Закрепление отсутствует

2. Сведения о характерных точках границ объекта

Обозначение характерных точек границ	Координаты, м		Метод определения координат характерной точки	Средняя квадратическая погрешность положения характерной точки (Mt), м	Описание обозначения точки на местности (при наличии)
	X	Y			
1	2	3	4	5	6
14618	483468.35	2368422.99	Картометрический метод	5.0	Закрепление отсутствует
14619	483493.99	2368411.62	Картометрический метод	5.0	Закрепление отсутствует
14620	483502.35	2368409.06	Картометрический метод	5.0	Закрепление отсутствует
14621	483503.00	2368410.69	Картометрический метод	5.0	Закрепление отсутствует
14622	483510.43	2368407.72	Картометрический метод	5.0	Закрепление отсутствует
14623	483509.83	2368406.19	Картометрический метод	5.0	Закрепление отсутствует
14624	483536.20	2368396.05	Картометрический метод	5.0	Закрепление отсутствует
14602	483539.05	2368401.12	Картометрический метод	5.0	Закрепление отсутствует
14625	483625.47	2368814.75	Картометрический метод	5.0	Закрепление отсутствует
14626	483636.42	2368815.17	Картометрический метод	5.0	Закрепление отсутствует
14627	483693.61	2368819.09	Картометрический метод	5.0	Закрепление отсутствует
14628	483699.64	2368819.76	Картометрический метод	5.0	Закрепление отсутствует
14629	483763.99	2368826.91	Картометрический метод	5.0	Закрепление отсутствует
14630	483834.37	2368837.01	Картометрический метод	5.0	Закрепление отсутствует
14631	483833.74	2368844.11	Картометрический метод	5.0	Закрепление отсутствует
14632	483832.60	2368849.45	Картометрический метод	5.0	Закрепление отсутствует
14633	483829.97	2368859.58	Картометрический метод	5.0	Закрепление отсутствует
14634	483826.26	2368877.48	Картометрический метод	5.0	Закрепление отсутствует
14635	483823.19	2368900.14	Картометрический метод	5.0	Закрепление отсутствует
14636	483822.09	2368916.18	Картометрический метод	5.0	Закрепление отсутствует
14637	483824.20	2368916.50	Картометрический метод	5.0	Закрепление отсутствует
14638	483824.21	2368948.16	Картометрический метод	5.0	Закрепление отсутствует
14639	483778.15	2368945.16	Картометрический метод	5.0	Закрепление отсутствует
14640	483777.28	2368945.11	Картометрический метод	5.0	Закрепление отсутствует
14641	483772.73	2368944.81	Картометрический метод	5.0	Закрепление отсутствует

2. Сведения о характерных точках границ объекта

Обозначение характерных точек границ	Координаты, м		Метод определения координат характерной точки	Средняя квадратическая погрешность положения характерной точки (Mt), м	Описание обозначения точки на местности (при наличии)
	X	Y			
1	2	3	4	5	6
14642	483771.49	2368944.71	Картометрический метод	5.0	Закрепление отсутствует
14643	483756.77	2368943.58	Картометрический метод	5.0	Закрепление отсутствует
14644	483754.13	2368943.51	Картометрический метод	5.0	Закрепление отсутствует
14645	483751.35	2368942.82	Картометрический метод	5.0	Закрепление отсутствует
14646	483673.51	2368937.47	Картометрический метод	5.0	Закрепление отсутствует
14647	483639.08	2368935.57	Картометрический метод	5.0	Закрепление отсутствует
14648	483628.11	2368934.36	Картометрический метод	5.0	Закрепление отсутствует
14649	483622.99	2368933.61	Картометрический метод	5.0	Закрепление отсутствует
14650	483614.43	2368932.93	Картометрический метод	5.0	Закрепление отсутствует
14651	483613.39	2368932.84	Картометрический метод	5.0	Закрепление отсутствует
14652	483583.96	2368930.52	Картометрический метод	5.0	Закрепление отсутствует
14653	483547.55	2368929.17	Картометрический метод	5.0	Закрепление отсутствует
14654	483534.97	2368928.52	Картометрический метод	5.0	Закрепление отсутствует
14655	483514.65	2368912.91	Картометрический метод	5.0	Закрепление отсутствует
14656	483511.17	2368909.33	Картометрический метод	5.0	Закрепление отсутствует
14657	483503.72	2368899.21	Картометрический метод	5.0	Закрепление отсутствует
14658	483492.42	2368878.62	Картометрический метод	5.0	Закрепление отсутствует
14659	483482.26	2368855.73	Картометрический метод	5.0	Закрепление отсутствует
14660	483504.69	2368848.50	Картометрический метод	5.0	Закрепление отсутствует
14661	483524.44	2368842.06	Картометрический метод	5.0	Закрепление отсутствует
14662	483559.30	2368828.46	Картометрический метод	5.0	Закрепление отсутствует
14663	483568.77	2368824.66	Картометрический метод	5.0	Закрепление отсутствует
14664	483582.29	2368820.37	Картометрический метод	5.0	Закрепление отсутствует
14665	483590.78	2368818.33	Картометрический метод	5.0	Закрепление отсутствует
14666	483603.69	2368816.11	Картометрический метод	5.0	Закрепление отсутствует

2. Сведения о характерных точках границ объекта

Обозначение характерных точек границ	Координаты, м		Метод определения координат характерной точки	Средняя квадратическая погрешность положения характерной точки (Mt), м	Описание обозначения точки на местности (при наличии)
	X	Y			
1	2	3	4	5	6
14667	483616.74	2368814.95	Картометрический метод	5.0	Закрепление отсутствует
14625	483625.47	2368814.75	Картометрический метод	5.0	Закрепление отсутствует
14668	484108.24	2368872.02	Картометрический метод	5.0	Закрепление отсутствует
14669	484107.21	2368881.07	Картометрический метод	5.0	Закрепление отсутствует
14670	484101.89	2368940.50	Картометрический метод	5.0	Закрепление отсутствует
14671	484095.27	2368982.23	Картометрический метод	5.0	Закрепление отсутствует
14672	484067.19	2368977.58	Картометрический метод	5.0	Закрепление отсутствует
14673	484044.38	2368973.74	Картометрический метод	5.0	Закрепление отсутствует
14674	484040.59	2368972.89	Картометрический метод	5.0	Закрепление отсутствует
14675	484010.41	2368968.03	Картометрический метод	5.0	Закрепление отсутствует
14676	483978.32	2368963.03	Картометрический метод	5.0	Закрепление отсутствует
14677	483934.57	2368955.88	Картометрический метод	5.0	Закрепление отсутствует
14678	483920.07	2368954.37	Картометрический метод	5.0	Закрепление отсутствует
14679	483910.32	2368953.48	Картометрический метод	5.0	Закрепление отсутствует
14680	483909.72	2368954.85	Картометрический метод	5.0	Закрепление отсутствует
14681	483869.76	2368951.11	Картометрический метод	5.0	Закрепление отсутствует
14682	483832.62	2368948.46	Картометрический метод	5.0	Закрепление отсутствует
14683	483832.78	2368920.03	Картометрический метод	5.0	Закрепление отсутствует
14684	483833.25	2368912.88	Картометрический метод	5.0	Закрепление отсутствует
14685	483834.00	2368902.65	Картометрический метод	5.0	Закрепление отсутствует
14686	483835.20	2368891.80	Картометрический метод	5.0	Закрепление отсутствует
14687	483836.20	2368881.63	Картометрический метод	5.0	Закрепление отсутствует
14688	483838.41	2368870.46	Картометрический метод	5.0	Закрепление отсутствует
14689	483841.01	2368860.72	Картометрический метод	5.0	Закрепление отсутствует
14690	483844.07	2368848.73	Картометрический метод	5.0	Закрепление отсутствует

2. Сведения о характерных точках границ объекта

Обозначение характерных точек границ	Координаты, м		Метод определения координат характерной точки	Средняя квадратическая погрешность положения характерной точки (Mt), м	Описание обозначения точки на местности (при наличии)
	X	Y			
1	2	3	4	5	6
14691	483845.33	2368838.47	Картометрический метод	5.0	Закрепление отсутствует
14692	483972.56	2368851.77	Картометрический метод	5.0	Закрепление отсутствует
14668	484108.24	2368872.02	Картометрический метод	5.0	Закрепление отсутствует
14693	484093.60	2368993.01	Картометрический метод	5.0	Закрепление отсутствует
14694	484091.78	2369004.58	Картометрический метод	5.0	Закрепление отсутствует
14695	484112.25	2369008.61	Картометрический метод	5.0	Закрепление отсутствует
14696	484107.85	2369039.12	Картометрический метод	5.0	Закрепление отсутствует
14697	484070.52	2369040.94	Картометрический метод	5.0	Закрепление отсутствует
14698	484027.85	2369041.73	Картометрический метод	5.0	Закрепление отсутствует
14699	483973.09	2369042.81	Картометрический метод	5.0	Закрепление отсутствует
14700	483932.92	2369043.94	Картометрический метод	5.0	Закрепление отсутствует
14701	483886.18	2369045.66	Картометрический метод	5.0	Закрепление отсутствует
14702	483848.05	2369046.29	Картометрический метод	5.0	Закрепление отсутствует
14703	483836.11	2369046.49	Картометрический метод	5.0	Закрепление отсутствует
14704	483813.85	2369046.07	Картометрический метод	5.0	Закрепление отсутствует
14705	483730.39	2369048.39	Картометрический метод	5.0	Закрепление отсутствует
14706	483711.76	2369044.90	Картометрический метод	5.0	Закрепление отсутствует
14707	483696.59	2369046.03	Картометрический метод	5.0	Закрепление отсутствует
14708	483667.67	2369049.91	Картометрический метод	5.0	Закрепление отсутствует
14709	483657.96	2369050.51	Картометрический метод	5.0	Закрепление отсутствует
14710	483643.16	2369051.50	Картометрический метод	5.0	Закрепление отсутствует
14711	483627.72	2369052.52	Картометрический метод	5.0	Закрепление отсутствует
14712	483619.09	2369053.58	Картометрический метод	5.0	Закрепление отсутствует
14713	483613.84	2369054.36	Картометрический метод	5.0	Закрепление отсутствует
14714	483608.27	2369055.26	Картометрический метод	5.0	Закрепление отсутствует

2. Сведения о характерных точках границ объекта

Обозначение характерных точек границ	Координаты, м		Метод определения координат характерной точки	Средняя квадратическая погрешность положения характерной точки (Mt), м	Описание обозначения точки на местности (при наличии)
	X	Y			
1	2	3	4	5	6
14715	483601.93	2369056.41	Картометрический метод	5.0	Закрепление отсутствует
14716	483595.14	2369058.11	Картометрический метод	5.0	Закрепление отсутствует
14717	483588.25	2369060.05	Картометрический метод	5.0	Закрепление отсутствует
14718	483578.87	2369063.19	Картометрический метод	5.0	Закрепление отсутствует
14719	483567.38	2369067.18	Картометрический метод	5.0	Закрепление отсутствует
14720	483527.95	2369038.14	Картометрический метод	5.0	Закрепление отсутствует
14721	483520.81	2369039.42	Картометрический метод	5.0	Закрепление отсутствует
14722	483509.40	2369028.06	Картометрический метод	5.0	Закрепление отсутствует
14723	483482.81	2368998.50	Картометрический метод	5.0	Закрепление отсутствует
14724	483459.21	2368972.26	Картометрический метод	5.0	Закрепление отсутствует
14725	483454.35	2368967.90	Картометрический метод	5.0	Закрепление отсутствует
14726	483434.62	2368946.44	Картометрический метод	5.0	Закрепление отсутствует
14727	483386.35	2368923.75	Картометрический метод	5.0	Закрепление отсутствует
14728	483372.52	2368922.07	Картометрический метод	5.0	Закрепление отсутствует
14729	483369.75	2368926.11	Картометрический метод	5.0	Закрепление отсутствует
14730	483363.09	2368934.99	Картометрический метод	5.0	Закрепление отсутствует
14731	483369.04	2368915.03	Картометрический метод	5.0	Закрепление отсутствует
14732	483376.01	2368903.58	Картометрический метод	5.0	Закрепление отсутствует
14733	483382.97	2368895.49	Картометрический метод	5.0	Закрепление отсутствует
14734	483396.33	2368884.88	Картометрический метод	5.0	Закрепление отсутствует
14735	483408.42	2368878.84	Картометрический метод	5.0	Закрепление отсутствует
14736	483417.84	2368875.86	Картометрический метод	5.0	Закрепление отсутствует
14737	483471.69	2368859.04	Картометрический метод	5.0	Закрепление отсутствует
14738	483482.36	2368883.09	Картометрический метод	5.0	Закрепление отсутствует
14739	483494.08	2368904.50	Картометрический метод	5.0	Закрепление отсутствует

2. Сведения о характерных точках границ объекта

Обозначение характерных точек границ	Координаты, м		Метод определения координат характерной точки	Средняя квадратическая погрешность положения характерной точки (Mt), м	Описание обозначения точки на местности (при наличии)
	X	Y			
1	2	3	4	5	6
14740	483500.10	2368912.84	Картометрический метод	5.0	Закрепление отсутствует
14741	483505.72	2368910.99	Картометрический метод	5.0	Закрепление отсутствует
14742	483511.55	2368924.64	Картометрический метод	5.0	Закрепление отсутствует
14743	483515.81	2368927.84	Картометрический метод	5.0	Закрепление отсутствует
14744	483524.30	2368934.41	Картометрический метод	5.0	Закрепление отсутствует
14745	483528.69	2368932.96	Картометрический метод	5.0	Закрепление отсутствует
14746	483532.00	2368939.00	Картометрический метод	5.0	Закрепление отсутствует
14747	483533.24	2368939.17	Картометрический метод	5.0	Закрепление отсутствует
14748	483547.27	2368940.16	Картометрический метод	5.0	Закрепление отсутствует
14749	483558.03	2368940.44	Картометрический метод	5.0	Закрепление отсутствует
14750	483581.64	2368941.42	Картометрический метод	5.0	Закрепление отсутствует
14751	483637.54	2368946.23	Картометрический метод	5.0	Закрепление отсутствует
14752	483657.14	2368947.31	Картометрический метод	5.0	Закрепление отсутствует
14753	483776.45	2368955.82	Картометрический метод	5.0	Закрепление отсутствует
14754	483822.54	2368958.84	Картометрический метод	5.0	Закрепление отсутствует
14755	483909.47	2368964.46	Картометрический метод	5.0	Закрепление отсутствует
14756	483939.23	2368967.62	Картометрический метод	5.0	Закрепление отсутствует
14757	484025.50	2368981.42	Картометрический метод	5.0	Закрепление отсутствует
14758	484054.02	2368986.38	Картометрический метод	5.0	Закрепление отсутствует
14693	484093.60	2368993.01	Картометрический метод	5.0	Закрепление отсутствует
14759	483346.93	2369171.93	Картометрический метод	5.0	Закрепление отсутствует
14760	483321.49	2369221.65	Картометрический метод	5.0	Закрепление отсутствует
14761	483309.43	2369247.89	Картометрический метод	5.0	Закрепление отсутствует
14762	483277.89	2369225.08	Картометрический метод	5.0	Закрепление отсутствует
14763	483275.87	2369232.49	Картометрический метод	5.0	Закрепление отсутствует

2. Сведения о характерных точках границ объекта

Обозначение характерных точек границ	Координаты, м		Метод определения координат характерной точки	Средняя квадратическая погрешность положения характерной точки (Mt), м	Описание обозначения точки на местности (при наличии)
	X	Y			
1	2	3	4	5	6
14764	483268.45	2369226.75	Картометрический метод	5.0	Закрепление отсутствует
14765	483300.48	2369139.76	Картометрический метод	5.0	Закрепление отсутствует
14759	483346.93	2369171.93	Картометрический метод	5.0	Закрепление отсутствует
14766	483193.43	2369342.97	Картометрический метод	5.0	Закрепление отсутствует
14767	483190.43	2369355.04	Картометрический метод	5.0	Закрепление отсутствует
14768	483188.16	2369360.91	Картометрический метод	5.0	Закрепление отсутствует
14769	483192.36	2369364.28	Картометрический метод	5.0	Закрепление отсутствует
14770	483183.39	2369379.57	Картометрический метод	5.0	Закрепление отсутствует
14771	483156.51	2369420.11	Картометрический метод	5.0	Закрепление отсутствует
14772	483149.09	2369438.52	Картометрический метод	5.0	Закрепление отсутствует
14773	483134.53	2369458.04	Картометрический метод	5.0	Закрепление отсутствует
14774	483133.87	2369459.39	Картометрический метод	5.0	Закрепление отсутствует
14775	483132.03	2369462.21	Картометрический метод	5.0	Закрепление отсутствует
14776	483126.50	2369468.36	Картометрический метод	5.0	Закрепление отсутствует
14777	483120.79	2369476.04	Картометрический метод	5.0	Закрепление отсутствует
14778	483109.90	2369491.72	Картометрический метод	5.0	Закрепление отсутствует
14779	483097.78	2369508.61	Картометрический метод	5.0	Закрепление отсутствует
14780	483080.17	2369531.94	Картометрический метод	5.0	Закрепление отсутствует
14781	483070.50	2369556.50	Картометрический метод	5.0	Закрепление отсутствует
14782	483058.55	2369585.89	Картометрический метод	5.0	Закрепление отсутствует
14783	483074.55	2369605.32	Картометрический метод	5.0	Закрепление отсутствует
14784	483059.98	2369615.81	Картометрический метод	5.0	Закрепление отсутствует
14785	483032.34	2369636.94	Картометрический метод	5.0	Закрепление отсутствует
14786	483024.52	2369640.41	Картометрический метод	5.0	Закрепление отсутствует
14787	483020.25	2369622.99	Картометрический метод	5.0	Закрепление отсутствует

2. Сведения о характерных точках границ объекта

Обозначение характерных точек границ	Координаты, м		Метод определения координат характерной точки	Средняя квадратическая погрешность положения характерной точки (Mt), м	Описание обозначения точки на местности (при наличии)
	X	Y			
1	2	3	4	5	6
14788	483019.34	2369614.29	Картометрический метод	5.0	Закрепление отсутствует
14789	483017.68	2369598.31	Картометрический метод	5.0	Закрепление отсутствует
14790	483018.37	2369578.86	Картометрический метод	5.0	Закрепление отсутствует
14791	483014.94	2369578.66	Картометрический метод	5.0	Закрепление отсутствует
14792	483014.45	2369577.66	Картометрический метод	5.0	Закрепление отсутствует
14793	483015.59	2369572.34	Картометрический метод	5.0	Закрепление отсутствует
14794	483024.68	2369529.81	Картометрический метод	5.0	Закрепление отсутствует
14795	483036.14	2369504.76	Картометрический метод	5.0	Закрепление отсутствует
14796	483036.12	2369502.86	Картометрический метод	5.0	Закрепление отсутствует
14797	483060.69	2369465.77	Картометрический метод	5.0	Закрепление отсутствует
14798	483075.28	2369442.83	Картометрический метод	5.0	Закрепление отсутствует
14799	483101.76	2369406.11	Картометрический метод	5.0	Закрепление отсутствует
14800	483129.67	2369371.06	Картометрический метод	5.0	Закрепление отсутствует
14801	483147.73	2369337.69	Картометрический метод	5.0	Закрепление отсутствует
14802	483158.64	2369323.25	Картометрический метод	5.0	Закрепление отсутствует
14803	483171.87	2369329.39	Картометрический метод	5.0	Закрепление отсутствует
14766	483193.43	2369342.97	Картометрический метод	5.0	Закрепление отсутствует
14804	483086.36	2369619.66	Картометрический метод	5.0	Закрепление отсутствует
14805	483124.80	2369646.27	Картометрический метод	5.0	Закрепление отсутствует
14806	483120.69	2369666.43	Картометрический метод	5.0	Закрепление отсутствует
14807	483124.42	2369673.54	Картометрический метод	5.0	Закрепление отсутствует
14808	483133.60	2369691.93	Картометрический метод	5.0	Закрепление отсутствует
14809	483141.77	2369708.13	Картометрический метод	5.0	Закрепление отсутствует
14810	483143.36	2369714.26	Картометрический метод	5.0	Закрепление отсутствует
14811	483143.53	2369715.24	Картометрический метод	5.0	Закрепление отсутствует

2. Сведения о характерных точках границ объекта

Обозначение характерных точек границ	Координаты, м		Метод определения координат характерной точки	Средняя квадратическая погрешность положения характерной точки (Mt), м	Описание обозначения точки на местности (при наличии)
	X	Y			
1	2	3	4	5	6
14812	483145.65	2369722.01	Картометрический метод	5.0	Закрепление отсутствует
14813	483146.09	2369724.46	Картометрический метод	5.0	Закрепление отсутствует
14814	483147.89	2369732.72	Картометрический метод	5.0	Закрепление отсутствует
14815	483150.26	2369749.80	Картометрический метод	5.0	Закрепление отсутствует
14816	483155.82	2369777.73	Картометрический метод	5.0	Закрепление отсутствует
14817	483163.00	2369807.84	Картометрический метод	5.0	Закрепление отсутствует
14818	483168.63	2369835.47	Картометрический метод	5.0	Закрепление отсутствует
14819	483169.28	2369838.68	Картометрический метод	5.0	Закрепление отсутствует
14820	483174.69	2369862.13	Картометрический метод	5.0	Закрепление отсутствует
14821	483174.95	2369867.26	Картометрический метод	5.0	Закрепление отсутствует
14822	483182.17	2369888.77	Картометрический метод	5.0	Закрепление отсутствует
14823	483183.98	2369901.08	Картометрический метод	5.0	Закрепление отсутствует
14824	483174.38	2369904.01	Картометрический метод	5.0	Закрепление отсутствует
14825	483170.15	2369905.02	Картометрический метод	5.0	Закрепление отсутствует
14826	483168.07	2369905.51	Картометрический метод	5.0	Закрепление отсутствует
14827	483168.38	2369906.42	Картометрический метод	5.0	Закрепление отсутствует
14828	483166.71	2369907.07	Картометрический метод	5.0	Закрепление отсутствует
14829	483147.64	2369912.02	Картометрический метод	5.0	Закрепление отсутствует
14830	483143.63	2369912.60	Картометрический метод	5.0	Закрепление отсутствует
14831	483143.05	2369912.56	Картометрический метод	5.0	Закрепление отсутствует
14832	483141.71	2369906.37	Картометрический метод	5.0	Закрепление отсутствует
14833	483141.16	2369905.04	Картометрический метод	5.0	Закрепление отсутствует
14834	483139.93	2369902.10	Картометрический метод	5.0	Закрепление отсутствует
14835	483134.72	2369876.36	Картометрический метод	5.0	Закрепление отсутствует
14836	483132.34	2369870.71	Картометрический метод	5.0	Закрепление отсутствует

2. Сведения о характерных точках границ объекта

Обозначение характерных точек границ	Координаты, м		Метод определения координат характерной точки	Средняя квадратическая погрешность положения характерной точки (Mt), м	Описание обозначения точки на местности (при наличии)
	X	Y			
1	2	3	4	5	6
14837	483130.20	2369869.15	Картометрический метод	5.0	Закрепление отсутствует
14838	483123.03	2369847.20	Картометрический метод	5.0	Закрепление отсутствует
14839	483126.79	2369818.11	Картометрический метод	5.0	Закрепление отсутствует
14840	483118.14	2369787.31	Картометрический метод	5.0	Закрепление отсутствует
14841	483115.66	2369780.56	Картометрический метод	5.0	Закрепление отсутствует
14842	483108.97	2369766.09	Картометрический метод	5.0	Закрепление отсутствует
14843	483108.01	2369765.70	Картометрический метод	5.0	Закрепление отсутствует
14844	483098.25	2369747.63	Картометрический метод	5.0	Закрепление отсутствует
14845	483094.71	2369739.91	Картометрический метод	5.0	Закрепление отсутствует
14846	483084.89	2369725.95	Картометрический метод	5.0	Закрепление отсутствует
14847	483074.50	2369706.87	Картометрический метод	5.0	Закрепление отсутствует
14848	483061.87	2369684.20	Картометрический метод	5.0	Закрепление отсутствует
14849	483061.12	2369680.93	Картометрический метод	5.0	Закрепление отсутствует
14850	483048.75	2369654.39	Картометрический метод	5.0	Закрепление отсутствует
14851	483047.02	2369648.37	Картометрический метод	5.0	Закрепление отсутствует
14852	483068.13	2369632.21	Картометрический метод	5.0	Закрепление отсутствует
14804	483086.36	2369619.66	Картометрический метод	5.0	Закрепление отсутствует
14853	482970.62	2369996.80	Картометрический метод	5.0	Закрепление отсутствует
14854	482956.43	2369998.39	Картометрический метод	5.0	Закрепление отсутствует
14855	482936.61	2370002.61	Картометрический метод	5.0	Закрепление отсутствует
14856	482937.42	2369978.70	Картометрический метод	5.0	Закрепление отсутствует
14857	482936.73	2369962.02	Картометрический метод	5.0	Закрепление отсутствует
14858	482923.96	2369964.50	Картометрический метод	5.0	Закрепление отсутствует
14859	482919.11	2369943.22	Картометрический метод	5.0	Закрепление отсутствует
14860	482915.90	2369929.11	Картометрический метод	5.0	Закрепление отсутствует

2. Сведения о характерных точках границ объекта

Обозначение характерных точек границ	Координаты, м		Метод определения координат характерной точки	Средняя квадратическая погрешность положения характерной точки (Mt), м	Описание обозначения точки на местности (при наличии)
	X	Y			
1	2	3	4	5	6
14861	482921.23	2369928.39	Картометрический метод	5.0	Закрепление отсутствует
14862	482904.64	2369899.03	Картометрический метод	5.0	Закрепление отсутствует
14863	482901.53	2369880.09	Картометрический метод	5.0	Закрепление отсутствует
14864	482902.64	2369850.02	Картометрический метод	5.0	Закрепление отсутствует
14865	482915.28	2369841.43	Картометрический метод	5.0	Закрепление отсутствует
14866	482937.98	2369835.48	Картометрический метод	5.0	Закрепление отсутствует
14867	482937.97	2369830.50	Картометрический метод	5.0	Закрепление отсутствует
14868	482947.30	2369818.23	Картометрический метод	5.0	Закрепление отсутствует
14869	482945.01	2369800.38	Картометрический метод	5.0	Закрепление отсутствует
14870	482890.54	2369768.11	Картометрический метод	5.0	Закрепление отсутствует
14871	482917.47	2369747.27	Картометрический метод	5.0	Закрепление отсутствует
14872	482947.54	2369723.82	Картометрический метод	5.0	Закрепление отсутствует
14873	482950.35	2369726.74	Картометрический метод	5.0	Закрепление отсутствует
14874	482963.25	2369748.90	Картометрический метод	5.0	Закрепление отсутствует
14875	482962.18	2369770.99	Картометрический метод	5.0	Закрепление отсутствует
14876	482960.74	2369792.30	Картометрический метод	5.0	Закрепление отсутствует
14877	482960.81	2369799.56	Картометрический метод	5.0	Закрепление отсутствует
14878	482960.96	2369815.06	Картометрический метод	5.0	Закрепление отсутствует
14879	482962.05	2369925.38	Картометрический метод	5.0	Закрепление отсутствует
14880	482963.90	2369940.86	Картометрический метод	5.0	Закрепление отсутствует
14881	482966.12	2369955.71	Картометрический метод	5.0	Закрепление отсутствует
14853	482970.62	2369996.80	Картометрический метод	5.0	Закрепление отсутствует
14882	482970.63	2369996.85	Картометрический метод	5.0	Закрепление отсутствует
14883	482973.84	2370025.95	Картометрический метод	5.0	Закрепление отсутствует
14884	482960.30	2370024.75	Картометрический метод	5.0	Закрепление отсутствует

2. Сведения о характерных точках границ объекта

Обозначение характерных точек границ	Координаты, м		Метод определения координат характерной точки	Средняя квадратическая погрешность положения характерной точки (Mt), м	Описание обозначения точки на местности (при наличии)
	X	Y			
1	2	3	4	5	6
14885	482945.32	2370016.55	Картометрический метод	5.0	Закрепление отсутствует
14886	482936.57	2370003.84	Картометрический метод	5.0	Закрепление отсутствует
14887	482936.61	2370002.67	Картометрический метод	5.0	Закрепление отсутствует
14888	482956.44	2369998.45	Картометрический метод	5.0	Закрепление отсутствует
14882	482970.63	2369996.85	Картометрический метод	5.0	Закрепление отсутствует
14889	482902.63	2369849.98	Картометрический метод	5.0	Закрепление отсутствует
14890	482902.66	2369849.31	Картометрический метод	5.0	Закрепление отсутствует
14891	482910.57	2369835.18	Картометрический метод	5.0	Закрепление отсутствует
14892	482937.41	2369831.22	Картометрический метод	5.0	Закрепление отсутствует
14893	482937.93	2369830.53	Картометрический метод	5.0	Закрепление отсутствует
14894	482937.93	2369835.44	Картометрический метод	5.0	Закрепление отсутствует
14895	482915.25	2369841.35	Картометрический метод	5.0	Закрепление отсутствует
14889	482902.63	2369849.98	Картометрический метод	5.0	Закрепление отсутствует
14896	483014.92	2370051.24	Картометрический метод	5.0	Закрепление отсутствует
14897	483020.31	2370069.97	Картометрический метод	5.0	Закрепление отсутствует
14898	483034.13	2370087.72	Картометрический метод	5.0	Закрепление отсутствует
14899	483039.40	2370089.55	Картометрический метод	5.0	Закрепление отсутствует
14900	483046.47	2370108.25	Картометрический метод	5.0	Закрепление отсутствует
14901	483046.64	2370113.13	Картометрический метод	5.0	Закрепление отсутствует
14902	483048.37	2370117.39	Картометрический метод	5.0	Закрепление отсутствует
14903	483048.37	2370118.36	Картометрический метод	5.0	Закрепление отсутствует
14904	483051.20	2370124.18	Картометрический метод	5.0	Закрепление отсутствует
14905	483053.94	2370128.40	Картометрический метод	5.0	Закрепление отсутствует
14906	483054.92	2370128.81	Картометрический метод	5.0	Закрепление отсутствует
14907	483078.78	2370164.75	Картометрический метод	5.0	Закрепление отсутствует

2. Сведения о характерных точках границ объекта

Обозначение характерных точек границ	Координаты, м		Метод определения координат характерной точки	Средняя квадратическая погрешность положения характерной точки (Mt), м	Описание обозначения точки на местности (при наличии)
	X	Y			
1	2	3	4	5	6
14908	483119.12	2370215.66	Картометрический метод	5.0	Закрепление отсутствует
14909	483162.54	2370194.23	Картометрический метод	5.0	Закрепление отсутствует
14910	483201.52	2370197.87	Картометрический метод	5.0	Закрепление отсутствует
14911	483211.80	2370206.89	Картометрический метод	5.0	Закрепление отсутствует
14912	483208.95	2370212.10	Картометрический метод	5.0	Закрепление отсутствует
14913	483199.61	2370216.69	Картометрический метод	5.0	Закрепление отсутствует
14914	483156.83	2370226.84	Картометрический метод	5.0	Закрепление отсутствует
14915	483123.71	2370238.59	Картометрический метод	5.0	Закрепление отсутствует
14916	483099.84	2370235.97	Картометрический метод	5.0	Закрепление отсутствует
14917	483091.04	2370227.82	Картометрический метод	5.0	Закрепление отсутствует
14918	483058.90	2370178.96	Картометрический метод	5.0	Закрепление отсутствует
14919	483055.49	2370180.89	Картометрический метод	5.0	Закрепление отсутствует
14920	483034.41	2370167.06	Картометрический метод	5.0	Закрепление отсутствует
14921	483023.81	2370153.50	Картометрический метод	5.0	Закрепление отсутствует
14922	483022.94	2370149.53	Картометрический метод	5.0	Закрепление отсутствует
14923	483025.23	2370147.39	Картометрический метод	5.0	Закрепление отсутствует
14924	483024.88	2370146.57	Картометрический метод	5.0	Закрепление отсутствует
14925	483023.36	2370144.50	Картометрический метод	5.0	Закрепление отсутствует
14926	483021.33	2370140.80	Картометрический метод	5.0	Закрепление отсутствует
14927	483014.46	2370131.55	Картометрический метод	5.0	Закрепление отсутствует
14928	482996.05	2370099.84	Картометрический метод	5.0	Закрепление отсутствует
14929	482986.98	2370080.25	Картометрический метод	5.0	Закрепление отсутствует
14930	482992.63	2370077.85	Картометрический метод	5.0	Закрепление отсутствует
14931	483011.02	2370069.98	Картометрический метод	5.0	Закрепление отсутствует
14932	482996.02	2370039.37	Картометрический метод	5.0	Закрепление отсутствует

2. Сведения о характерных точках границ объекта

Обозначение характерных точек границ	Координаты, м		Метод определения координат характерной точки	Средняя квадратическая погрешность положения характерной точки (Mt), м	Описание обозначения точки на местности (при наличии)
	X	Y			
1	2	3	4	5	6
14933	482992.22	2370027.57	Картометрический метод	5.0	Закрепление отсутствует
14934	482985.34	2370026.96	Картометрический метод	5.0	Закрепление отсутствует
14935	482982.82	2370006.51	Картометрический метод	5.0	Закрепление отсутствует
14936	482981.62	2369996.79	Картометрический метод	5.0	Закрепление отсутствует
14937	482979.57	2369980.25	Картометрический метод	5.0	Закрепление отсутствует
14938	482988.69	2369979.00	Картометрический метод	5.0	Закрепление отсутствует
14939	482996.24	2369979.45	Картометрический метод	5.0	Закрепление отсутствует
14940	483003.20	2369979.86	Картометрический метод	5.0	Закрепление отсутствует
14941	483003.77	2369992.39	Картометрический метод	5.0	Закрепление отсутствует
14942	483010.92	2370008.93	Картометрический метод	5.0	Закрепление отсутствует
14896	483014.92	2370051.24	Картометрический метод	5.0	Закрепление отсутствует
14943	483011.00	2370009.24	Картометрический метод	5.0	Закрепление отсутствует
14944	483032.31	2370058.50	Картометрический метод	5.0	Закрепление отсутствует
14945	483058.67	2370114.94	Картометрический метод	5.0	Закрепление отсутствует
14946	483088.66	2370167.47	Картометрический метод	5.0	Закрепление отсутствует
14947	483118.44	2370200.18	Картометрический метод	5.0	Закрепление отсутствует
14948	483137.71	2370199.55	Картометрический метод	5.0	Закрепление отсутствует
14949	483179.53	2370183.16	Картометрический метод	5.0	Закрепление отсутствует
14950	483211.03	2370192.25	Картометрический метод	5.0	Закрепление отсутствует
14951	483211.79	2370206.79	Картометрический метод	5.0	Закрепление отсутствует
14952	483201.99	2370198.21	Картометрический метод	5.0	Закрепление отсутствует
14953	483201.53	2370197.81	Картометрический метод	5.0	Закрепление отсутствует
14954	483195.45	2370197.25	Картометрический метод	5.0	Закрепление отсутствует
14955	483162.53	2370194.18	Картометрический метод	5.0	Закрепление отсутствует
14956	483119.13	2370215.60	Картометрический метод	5.0	Закрепление отсутствует

2. Сведения о характерных точках границ объекта

Обозначение характерных точек границ	Координаты, м		Метод определения координат характерной точки	Средняя квадратическая погрешность положения характерной точки (Mt), м	Описание обозначения точки на местности (при наличии)
	X	Y			
1	2	3	4	5	6
14957	483078.82	2370164.72	Картометрический метод	5.0	Закрепление отсутствует
14958	483054.95	2370128.77	Картометрический метод	5.0	Закрепление отсутствует
14959	483053.97	2370128.36	Картометрический метод	5.0	Закрепление отсутствует
14960	483051.24	2370124.16	Картометрический метод	5.0	Закрепление отсутствует
14961	483048.42	2370118.35	Картометрический метод	5.0	Закрепление отсутствует
14962	483048.42	2370117.38	Картометрический метод	5.0	Закрепление отсутствует
14963	483046.69	2370113.12	Картометрический метод	5.0	Закрепление отсутствует
14964	483046.52	2370108.24	Картометрический метод	5.0	Закрепление отсутствует
14965	483039.44	2370089.51	Картометрический метод	5.0	Закрепление отсутствует
14966	483034.16	2370087.68	Картометрический метод	5.0	Закрепление отсутствует
14967	483020.36	2370069.95	Картометрический метод	5.0	Закрепление отсутствует
14968	483014.97	2370051.23	Картометрический метод	5.0	Закрепление отсутствует
14943	483011.00	2370009.24	Картометрический метод	5.0	Закрепление отсутствует
14969	482943.86	2369573.33	Картометрический метод	5.0	Закрепление отсутствует
14970	482954.16	2369588.59	Картометрический метод	5.0	Закрепление отсутствует
14971	482954.67	2369636.88	Картометрический метод	5.0	Закрепление отсутствует
14972	482954.59	2369645.10	Картометрический метод	5.0	Закрепление отсутствует
14973	482967.77	2369673.74	Картометрический метод	5.0	Закрепление отсутствует
14974	482970.49	2369678.55	Картометрический метод	5.0	Закрепление отсутствует
14975	482968.68	2369680.40	Картометрический метод	5.0	Закрепление отсутствует
14976	482964.08	2369687.15	Картометрический метод	5.0	Закрепление отсутствует
14977	482959.92	2369692.25	Картометрический метод	5.0	Закрепление отсутствует
14978	482936.79	2369709.36	Картометрический метод	5.0	Закрепление отсутствует
14979	482931.64	2369713.36	Картометрический метод	5.0	Закрепление отсутствует
14980	482927.94	2369707.56	Картометрический метод	5.0	Закрепление отсутствует

2. Сведения о характерных точках границ объекта

Обозначение характерных точек границ	Координаты, м		Метод определения координат характерной точки	Средняя квадратическая погрешность положения характерной точки (Mt), м	Описание обозначения точки на местности (при наличии)
	X	Y			
1	2	3	4	5	6
14981	482918.11	2369691.08	Картометрический метод	5.0	Закрепление отсутствует
14982	482913.35	2369683.08	Картометрический метод	5.0	Закрепление отсутствует
14983	482905.72	2369667.41	Картометрический метод	5.0	Закрепление отсутствует
14984	482898.33	2369669.86	Картометрический метод	5.0	Закрепление отсутствует
14985	482887.30	2369673.74	Картометрический метод	5.0	Закрепление отсутствует
14986	482864.67	2369677.40	Картометрический метод	5.0	Закрепление отсутствует
14987	482836.34	2369658.00	Картометрический метод	5.0	Закрепление отсутствует
14988	482835.40	2369657.61	Картометрический метод	5.0	Закрепление отсутствует
14989	482843.50	2369649.72	Картометрический метод	5.0	Закрепление отсутствует
14990	482854.76	2369638.74	Картометрический метод	5.0	Закрепление отсутствует
14991	482858.60	2369633.00	Картометрический метод	5.0	Закрепление отсутствует
14992	482868.00	2369624.70	Картометрический метод	5.0	Закрепление отсутствует
14993	482869.99	2369623.90	Картометрический метод	5.0	Закрепление отсутствует
14994	482884.30	2369609.94	Картометрический метод	5.0	Закрепление отсутствует
14995	482908.67	2369599.01	Картометрический метод	5.0	Закрепление отсутствует
14996	482917.80	2369592.05	Картометрический метод	5.0	Закрепление отсутствует
14997	482924.47	2369586.98	Картометрический метод	5.0	Закрепление отсутствует
14998	482941.29	2369574.19	Картометрический метод	5.0	Закрепление отсутствует
14999	482942.92	2369572.94	Картометрический метод	5.0	Закрепление отсутствует
15000	482943.38	2369573.63	Картометрический метод	5.0	Закрепление отсутствует
14969	482943.86	2369573.33	Картометрический метод	5.0	Закрепление отсутствует
15001	482954.72	2369636.88	Картометрический метод	5.0	Закрепление отсутствует
15002	482954.21	2369588.57	Картометрический метод	5.0	Закрепление отсутствует
15003	482943.92	2369573.34	Картометрический метод	5.0	Закрепление отсутствует
15004	482948.09	2369572.36	Картометрический метод	5.0	Закрепление отсутствует

2. Сведения о характерных точках границ объекта

Обозначение характерных точек границ	Координаты, м		Метод определения координат характерной точки	Средняя квадратическая погрешность положения характерной точки (Mt), м	Описание обозначения точки на местности (при наличии)
	X	Y			
1	2	3	4	5	6
15005	482948.92	2369571.76	Картометрический метод	5.0	Закрепление отсутствует
15006	482957.35	2369584.79	Картометрический метод	5.0	Закрепление отсутствует
15007	482956.61	2369601.03	Картометрический метод	5.0	Закрепление отсутствует
15008	482954.96	2369636.86	Картометрический метод	5.0	Закрепление отсутствует
15001	482954.72	2369636.88	Картометрический метод	5.0	Закрепление отсутствует
15009	482601.51	2369888.19	Картометрический метод	5.0	Закрепление отсутствует
15010	482614.86	2369902.66	Картометрический метод	5.0	Закрепление отсутствует
15011	482617.78	2369914.67	Картометрический метод	5.0	Закрепление отсутствует
15012	482609.18	2369923.92	Картометрический метод	5.0	Закрепление отсутствует
15013	482598.96	2369924.41	Картометрический метод	5.0	Закрепление отсутствует
15014	482583.38	2369916.46	Картометрический метод	5.0	Закрепление отсутствует
15015	482571.90	2369907.52	Картометрический метод	5.0	Закрепление отсутствует
15016	482568.15	2369902.47	Картометрический метод	5.0	Закрепление отсутствует
15017	482575.80	2369895.35	Картометрический метод	5.0	Закрепление отсутствует
15009	482601.51	2369888.19	Картометрический метод	5.0	Закрепление отсутствует
15018	482631.57	2369832.22	Картометрический метод	5.0	Закрепление отсутствует
15019	482643.60	2369835.15	Картометрический метод	5.0	Закрепление отсутствует
15020	482646.35	2369838.56	Картометрический метод	5.0	Закрепление отсутствует
15021	482640.18	2369844.24	Картометрический метод	5.0	Закрепление отсутствует
15022	482609.01	2369852.29	Картометрический метод	5.0	Закрепление отсутствует
15023	482626.92	2369833.40	Картометрический метод	5.0	Закрепление отсутствует
15018	482631.57	2369832.22	Картометрический метод	5.0	Закрепление отсутствует
15024	482567.17	2369895.64	Картометрический метод	5.0	Закрепление отсутствует
15025	482592.38	2369878.43	Картометрический метод	5.0	Закрепление отсутствует
15026	482593.76	2369879.78	Картометрический метод	5.0	Закрепление отсутствует

2. Сведения о характерных точках границ объекта

Обозначение характерных точек границ	Координаты, м		Метод определения координат характерной точки	Средняя квадратическая погрешность положения характерной точки (Mt), м	Описание обозначения точки на местности (при наличии)
	X	Y			
1	2	3	4	5	6
15027	482601.47	2369888.15	Картометрический метод	5.0	Закрепление отсутствует
15028	482575.78	2369895.32	Картометрический метод	5.0	Закрепление отсутствует
15029	482568.11	2369902.47	Картометрический метод	5.0	Закрепление отсутствует
15030	482571.87	2369907.56	Картометрический метод	5.0	Закрепление отсутствует
15031	482562.72	2369900.48	Картометрический метод	5.0	Закрепление отсутствует
15024	482567.17	2369895.64	Картометрический метод	5.0	Закрепление отсутствует
15032	482626.83	2369833.39	Картометрический метод	5.0	Закрепление отсутствует
15033	482608.80	2369852.36	Картометрический метод	5.0	Закрепление отсутствует
15034	482597.44	2369855.15	Картометрический метод	5.0	Закрепление отсутствует
15035	482596.09	2369853.47	Картометрический метод	5.0	Закрепление отсутствует
15036	482572.02	2369823.55	Картометрический метод	5.0	Закрепление отсутствует
15037	482608.70	2369799.89	Картометрический метод	5.0	Закрепление отсутствует
15038	482617.70	2369810.34	Картометрический метод	5.0	Закрепление отсутствует
15039	482624.11	2369812.55	Картометрический метод	5.0	Закрепление отсутствует
15040	482629.90	2369814.63	Картометрический метод	5.0	Закрепление отсутствует
15041	482632.54	2369826.41	Картометрический метод	5.0	Закрепление отсутствует
15042	482621.28	2369834.77	Картометрический метод	5.0	Закрепление отсутствует
15032	482626.83	2369833.39	Картометрический метод	5.0	Закрепление отсутствует
15043	482608.89	2367024.32	Картометрический метод	5.0	Закрепление отсутствует
15044	482604.62	2366977.23	Картометрический метод	5.0	Закрепление отсутствует
15045	482607.25	2366957.53	Картометрический метод	5.0	Закрепление отсутствует
15046	482613.09	2366954.64	Картометрический метод	5.0	Закрепление отсутствует
15047	482616.75	2366952.28	Картометрический метод	5.0	Закрепление отсутствует
15048	482621.54	2366948.33	Картометрический метод	5.0	Закрепление отсутствует
15049	482624.81	2366944.87	Картометрический метод	5.0	Закрепление отсутствует

2. Сведения о характерных точках границ объекта

Обозначение характерных точек границ	Координаты, м		Метод определения координат характерной точки	Средняя квадратическая погрешность положения характерной точки (Mt), м	Описание обозначения точки на местности (при наличии)
	X	Y			
1	2	3	4	5	6
15050	482635.03	2366931.15	Картометрический метод	5.0	Закрепление отсутствует
15051	482677.38	2366989.81	Картометрический метод	5.0	Закрепление отсутствует
15052	482681.72	2366997.27	Картометрический метод	5.0	Закрепление отсутствует
15053	482650.89	2367008.21	Картометрический метод	5.0	Закрепление отсутствует
15054	482621.69	2367019.26	Картометрический метод	5.0	Закрепление отсутствует
15043	482608.89	2367024.32	Картометрический метод	5.0	Закрепление отсутствует
15055	482764.41	2367059.47	Картометрический метод	5.0	Закрепление отсутствует
15056	482764.39	2367059.93	Картометрический метод	5.0	Закрепление отсутствует
15057	482745.70	2367065.10	Картометрический метод	5.0	Закрепление отсутствует
15058	482716.57	2367075.17	Картометрический метод	5.0	Закрепление отсутствует
15059	482714.01	2367069.66	Картометрический метод	5.0	Закрепление отсутствует
15060	482692.22	2367005.31	Картометрический метод	5.0	Закрепление отсутствует
15061	482723.16	2366995.23	Картометрический метод	5.0	Закрепление отсутствует
15062	482726.24	2366994.78	Картометрический метод	5.0	Закрепление отсутствует
15063	482763.54	2366983.65	Картометрический метод	5.0	Закрепление отсутствует
15064	482772.05	2367017.90	Картометрический метод	5.0	Закрепление отсутствует
15065	482765.02	2367045.07	Картометрический метод	5.0	Закрепление отсутствует
15055	482764.41	2367059.47	Картометрический метод	5.0	Закрепление отсутствует
15066	482263.89	2368146.57	Картометрический метод	5.0	Закрепление отсутствует
15067	482226.61	2368064.53	Картометрический метод	5.0	Закрепление отсутствует
15068	482225.17	2368061.90	Картометрический метод	5.0	Закрепление отсутствует
15069	482223.21	2368059.63	Картометрический метод	5.0	Закрепление отсутствует
15070	482220.21	2368057.48	Картометрический метод	5.0	Закрепление отсутствует
15071	482215.44	2368055.76	Картометрический метод	5.0	Закрепление отсутствует
15072	482212.26	2368056.10	Картометрический метод	5.0	Закрепление отсутствует

2. Сведения о характерных точках границ объекта

Обозначение характерных точек границ	Координаты, м		Метод определения координат характерной точки	Средняя квадратическая погрешность положения характерной точки (Mt), м	Описание обозначения точки на местности (при наличии)
	X	Y			
1	2	3	4	5	6
15073	482191.63	2368063.22	Картометрический метод	5.0	Закрепление отсутствует
15074	482190.69	2368062.46	Картометрический метод	5.0	Закрепление отсутствует
15075	482189.08	2368057.40	Картометрический метод	5.0	Закрепление отсутствует
15076	482182.48	2368035.52	Картометрический метод	5.0	Закрепление отсутствует
15077	482175.63	2368010.72	Картометрический метод	5.0	Закрепление отсутствует
15078	482170.37	2367989.79	Картометрический метод	5.0	Закрепление отсутствует
15079	482172.35	2367988.19	Картометрический метод	5.0	Закрепление отсутствует
15080	482171.99	2367982.74	Картометрический метод	5.0	Закрепление отсутствует
15081	482187.38	2367973.60	Картометрический метод	5.0	Закрепление отсутствует
15082	482219.59	2367962.57	Картометрический метод	5.0	Закрепление отсутствует
15083	482247.12	2367949.27	Картометрический метод	5.0	Закрепление отсутствует
15084	482257.06	2367980.73	Картометрический метод	5.0	Закрепление отсутствует
15085	482266.70	2368008.16	Картометрический метод	5.0	Закрепление отсутствует
15086	482277.80	2368033.27	Картометрический метод	5.0	Закрепление отсутствует
15087	482312.15	2368118.06	Картометрический метод	5.0	Закрепление отсутствует
15066	482263.89	2368146.57	Картометрический метод	5.0	Закрепление отсутствует
15088	482732.68	2369107.97	Картометрический метод	5.0	Закрепление отсутствует
15089	482932.64	2369121.52	Картометрический метод	5.0	Закрепление отсутствует
15090	482949.32	2369122.71	Картометрический метод	5.0	Закрепление отсутствует
15091	482970.39	2369124.24	Картометрический метод	5.0	Закрепление отсутствует
15092	482972.46	2369124.75	Картометрический метод	5.0	Закрепление отсутствует
15093	482986.70	2369133.06	Картометрический метод	5.0	Закрепление отсутствует
15094	482982.63	2369143.99	Картометрический метод	5.0	Закрепление отсутствует
15095	482977.05	2369156.76	Картометрический метод	5.0	Закрепление отсутствует
15096	482971.69	2369163.50	Картометрический метод	5.0	Закрепление отсутствует

2. Сведения о характерных точках границ объекта

Обозначение характерных точек границ	Координаты, м		Метод определения координат характерной точки	Средняя квадратическая погрешность положения характерной точки (Mt), м	Описание обозначения точки на местности (при наличии)
	X	Y			
1	2	3	4	5	6
15097	482967.48	2369167.27	Картометрический метод	5.0	Закрепление отсутствует
15098	482958.15	2369173.96	Картометрический метод	5.0	Закрепление отсутствует
15099	482891.51	2369232.25	Картометрический метод	5.0	Закрепление отсутствует
15100	482887.24	2369236.29	Картометрический метод	5.0	Закрепление отсутствует
15101	482873.60	2369231.29	Картометрический метод	5.0	Закрепление отсутствует
15102	482820.34	2369210.62	Картометрический метод	5.0	Закрепление отсутствует
15103	482802.09	2369206.95	Картометрический метод	5.0	Закрепление отсутствует
15104	482755.43	2369188.26	Картометрический метод	5.0	Закрепление отсутствует
15105	482734.68	2369186.79	Картометрический метод	5.0	Закрепление отсутствует
15106	482725.84	2369180.46	Картометрический метод	5.0	Закрепление отсутствует
15107	482720.11	2369172.66	Картометрический метод	5.0	Закрепление отсутствует
15108	482717.61	2369154.59	Картометрический метод	5.0	Закрепление отсутствует
15088	482732.68	2369107.97	Картометрический метод	5.0	Закрепление отсутствует
15109	482993.57	2369111.54	Картометрический метод	5.0	Закрепление отсутствует
15110	482990.28	2369122.49	Картометрический метод	5.0	Закрепление отсутствует
15111	482977.62	2369115.01	Картометрический метод	5.0	Закрепление отсутствует
15112	482974.46	2369113.88	Картометрический метод	5.0	Закрепление отсутствует
15113	482972.07	2369113.37	Картометрический метод	5.0	Закрепление отсутствует
15114	482968.44	2369113.10	Картометрический метод	5.0	Закрепление отсутствует
15115	482959.58	2369112.46	Картометрический метод	5.0	Закрепление отсутствует
15116	482958.12	2369111.34	Картометрический метод	5.0	Закрепление отсутствует
15117	482956.36	2369109.40	Картометрический метод	5.0	Закрепление отсутствует
15118	482955.14	2369107.38	Картометрический метод	5.0	Закрепление отсутствует
15119	482954.17	2369104.68	Картометрический метод	5.0	Закрепление отсутствует
15120	482932.60	2369033.00	Картометрический метод	5.0	Закрепление отсутствует

2. Сведения о характерных точках границ объекта

Обозначение характерных точек границ	Координаты, м		Метод определения координат характерной точки	Средняя квадратическая погрешность положения характерной точки (Mt), м	Описание обозначения точки на местности (при наличии)
	X	Y			
1	2	3	4	5	6
15121	482901.52	2368931.77	Картометрический метод	5.0	Закрепление отсутствует
15122	482889.28	2368892.27	Картометрический метод	5.0	Закрепление отсутствует
15123	482886.17	2368881.14	Картометрический метод	5.0	Закрепление отсутствует
15124	482916.23	2368849.14	Картометрический метод	5.0	Закрепление отсутствует
15125	482942.83	2368813.79	Картометрический метод	5.0	Закрепление отсутствует
15126	482947.47	2368814.43	Картометрический метод	5.0	Закрепление отсутствует
15127	482951.23	2368814.41	Картометрический метод	5.0	Закрепление отсутствует
15128	482962.05	2368813.85	Картометрический метод	5.0	Закрепление отсутствует
15129	482970.10	2368809.77	Картометрический метод	5.0	Закрепление отсутствует
15130	482977.73	2368809.50	Картометрический метод	5.0	Закрепление отсутствует
15131	482990.98	2368806.73	Картометрический метод	5.0	Закрепление отсутствует
15132	482990.79	2368806.32	Картометрический метод	5.0	Закрепление отсутствует
15133	483006.25	2368802.51	Картометрический метод	5.0	Закрепление отсутствует
15134	483016.49	2368799.98	Картометрический метод	5.0	Закрепление отсутствует
15135	483040.00	2368795.69	Картометрический метод	5.0	Закрепление отсутствует
15136	483040.51	2368796.01	Картометрический метод	5.0	Закрепление отсутствует
15137	483042.57	2368804.91	Картометрический метод	5.0	Закрепление отсутствует
15138	483047.13	2368825.75	Картометрический метод	5.0	Закрепление отсутствует
15139	483051.82	2368845.82	Картометрический метод	5.0	Закрепление отсутствует
15140	483053.36	2368854.56	Картометрический метод	5.0	Закрепление отсутствует
15141	483054.23	2368867.91	Картометрический метод	5.0	Закрепление отсутствует
15142	483053.79	2368881.31	Картометрический метод	5.0	Закрепление отсутствует
15143	483052.56	2368891.52	Картометрический метод	5.0	Закрепление отсутствует
15144	483051.20	2368898.70	Картометрический метод	5.0	Закрепление отсутствует
15145	483044.56	2368914.40	Картометрический метод	5.0	Закрепление отсутствует

2. Сведения о характерных точках границ объекта

Обозначение характерных точек границ	Координаты, м		Метод определения координат характерной точки	Средняя квадратическая погрешность положения характерной точки (Mt), м	Описание обозначения точки на местности (при наличии)
	X	Y			
1	2	3	4	5	6
15146	483043.04	2368918.20	Картометрический метод	5.0	Закрепление отсутствует
15147	483042.81	2368918.77	Картометрический метод	5.0	Закрепление отсутствует
15148	483041.94	2368920.91	Картометрический метод	5.0	Закрепление отсутствует
15149	483037.41	2368932.18	Картометрический метод	5.0	Закрепление отсутствует
15150	483032.92	2368942.22	Картометрический метод	5.0	Закрепление отсутствует
15151	483028.47	2368952.73	Картометрический метод	5.0	Закрепление отсутствует
15152	483018.77	2368982.91	Картометрический метод	5.0	Закрепление отсутствует
15153	483011.21	2369011.22	Картометрический метод	5.0	Закрепление отсутствует
15154	483005.38	2369043.44	Картометрический метод	5.0	Закрепление отсутствует
15155	483002.48	2369068.15	Картометрический метод	5.0	Закрепление отсутствует
15156	482998.78	2369090.01	Картометрический метод	5.0	Закрепление отсутствует
15109	482993.57	2369111.54	Картометрический метод	5.0	Закрепление отсутствует
15157	482828.05	2368469.60	Картометрический метод	5.0	Закрепление отсутствует
15158	482826.08	2368493.82	Картометрический метод	5.0	Закрепление отсутствует
15159	482873.83	2368505.05	Картометрический метод	5.0	Закрепление отсутствует
15160	482878.81	2368482.42	Картометрический метод	5.0	Закрепление отсутствует
15161	482907.86	2368489.64	Картометрический метод	5.0	Закрепление отсутствует
15162	482954.98	2368503.38	Картометрический метод	5.0	Закрепление отсутствует
15163	482963.01	2368510.04	Картометрический метод	5.0	Закрепление отсутствует
15164	482984.36	2368524.77	Картометрический метод	5.0	Закрепление отсутствует
15165	483013.65	2368562.72	Картометрический метод	5.0	Закрепление отсутствует
15166	483019.65	2368575.60	Картометрический метод	5.0	Закрепление отсутствует
15167	483033.98	2368606.37	Картометрический метод	5.0	Закрепление отсутствует
15168	483064.86	2368681.52	Картометрический метод	5.0	Закрепление отсутствует
15169	483070.22	2368706.73	Картометрический метод	5.0	Закрепление отсутствует

2. Сведения о характерных точках границ объекта

Обозначение характерных точек границ	Координаты, м		Метод определения координат характерной точки	Средняя квадратическая погрешность положения характерной точки (Mt), м	Описание обозначения точки на местности (при наличии)
	X	Y			
1	2	3	4	5	6
15170	483072.85	2368706.46	Картометрический метод	5.0	Закрепление отсутствует
15171	483079.11	2368716.72	Картометрический метод	5.0	Закрепление отсутствует
15172	483080.14	2368720.96	Картометрический метод	5.0	Закрепление отсутствует
15173	483086.05	2368741.00	Картометрический метод	5.0	Закрепление отсутствует
15174	483077.87	2368742.66	Картометрический метод	5.0	Закрепление отсутствует
15175	483090.66	2368802.77	Картометрический метод	5.0	Закрепление отсутствует
15176	483091.51	2368814.48	Картометрический метод	5.0	Закрепление отсутствует
15177	483095.42	2368814.29	Картометрический метод	5.0	Закрепление отсутствует
15178	483095.73	2368820.37	Картометрический метод	5.0	Закрепление отсутствует
15179	483091.95	2368820.57	Картометрический метод	5.0	Закрепление отсутствует
15180	483092.46	2368827.54	Картометрический метод	5.0	Закрепление отсутствует
15181	483073.18	2368830.17	Картометрический метод	5.0	Закрепление отсутствует
15182	483053.72	2368831.08	Картометрический метод	5.0	Закрепление отсутствует
15183	483046.72	2368796.30	Картометрический метод	5.0	Закрепление отсутствует
15184	483048.43	2368795.40	Картометрический метод	5.0	Закрепление отсутствует
15185	483051.79	2368794.50	Картометрический метод	5.0	Закрепление отсутствует
15186	483049.77	2368785.51	Картометрический метод	5.0	Закрепление отсутствует
15187	483045.36	2368785.54	Картометрический метод	5.0	Закрепление отсутствует
15188	483040.86	2368762.46	Картометрический метод	5.0	Закрепление отсутствует
15189	483039.96	2368762.12	Картометрический метод	5.0	Закрепление отсутствует
15190	483036.72	2368746.90	Картометрический метод	5.0	Закрепление отсутствует
15191	483031.60	2368719.46	Картометрический метод	5.0	Закрепление отсутствует
15192	483030.07	2368713.88	Картометрический метод	5.0	Закрепление отсутствует
15193	483028.05	2368708.94	Картометрический метод	5.0	Закрепление отсутствует
15194	483021.24	2368689.46	Картометрический метод	5.0	Закрепление отсутствует

2. Сведения о характерных точках границ объекта

Обозначение характерных точек границ	Координаты, м		Метод определения координат характерной точки	Средняя квадратическая погрешность положения характерной точки (Mt), м	Описание обозначения точки на местности (при наличии)
	X	Y			
1	2	3	4	5	6
15195	483021.04	2368684.97	Картометрический метод	5.0	Закрепление отсутствует
15196	483015.26	2368677.24	Картометрический метод	5.0	Закрепление отсутствует
15197	483012.50	2368674.81	Картометрический метод	5.0	Закрепление отсутствует
15198	483008.46	2368670.61	Картометрический метод	5.0	Закрепление отсутствует
15199	483005.71	2368671.38	Картометрический метод	5.0	Закрепление отсутствует
15200	482992.64	2368664.05	Картометрический метод	5.0	Закрепление отсутствует
15201	482982.83	2368657.00	Картометрический метод	5.0	Закрепление отсутствует
15202	482971.89	2368646.34	Картометрический метод	5.0	Закрепление отсутствует
15203	482948.36	2368624.64	Картометрический метод	5.0	Закрепление отсутствует
15204	482925.84	2368605.50	Картометрический метод	5.0	Закрепление отсутствует
15205	482892.39	2368579.18	Картометрический метод	5.0	Закрепление отсутствует
15206	482867.11	2368561.28	Картометрический метод	5.0	Закрепление отсутствует
15207	482839.05	2368544.12	Картометрический метод	5.0	Закрепление отсутствует
15208	482813.35	2368530.64	Картометрический метод	5.0	Закрепление отсутствует
15209	482788.65	2368519.48	Картометрический метод	5.0	Закрепление отсутствует
15210	482767.88	2368511.41	Картометрический метод	5.0	Закрепление отсутствует
15211	482746.88	2368502.64	Картометрический метод	5.0	Закрепление отсутствует
15212	482733.42	2368497.10	Картометрический метод	5.0	Закрепление отсутствует
15213	482718.10	2368491.09	Картометрический метод	5.0	Закрепление отсутствует
15214	482710.43	2368489.07	Картометрический метод	5.0	Закрепление отсутствует
15215	482703.14	2368488.88	Картометрический метод	5.0	Закрепление отсутствует
15216	482703.09	2368474.64	Картометрический метод	5.0	Закрепление отсутствует
15217	482768.25	2368477.50	Картометрический метод	5.0	Закрепление отсутствует
15218	482768.32	2368471.55	Картометрический метод	5.0	Закрепление отсутствует
15219	482780.55	2368471.76	Картометрический метод	5.0	Закрепление отсутствует

2. Сведения о характерных точках границ объекта

Обозначение характерных точек границ	Координаты, м		Метод определения координат характерной точки	Средняя квадратическая погрешность положения характерной точки (Mt), м	Описание обозначения точки на местности (при наличии)
	X	Y			
1	2	3	4	5	6
15220	482791.20	2368470.98	Картометрический метод	5.0	Закрепление отсутствует
15221	482800.85	2368468.93	Картометрический метод	5.0	Закрепление отсутствует
15222	482812.92	2368468.89	Картометрический метод	5.0	Закрепление отсутствует
15223	482818.22	2368469.19	Картометрический метод	5.0	Закрепление отсутствует
15224	482821.90	2368469.46	Картометрический метод	5.0	Закрепление отсутствует
15225	482821.88	2368469.10	Картометрический метод	5.0	Закрепление отсутствует
15157	482828.05	2368469.60	Картометрический метод	5.0	Закрепление отсутствует
15226	483012.45	2369076.09	Картометрический метод	5.0	Закрепление отсутствует
15227	483014.70	2369058.26	Картометрический метод	5.0	Закрепление отсутствует
15228	483017.50	2369036.66	Картометрический метод	5.0	Закрепление отсутствует
15229	483020.52	2369020.19	Картометрический метод	5.0	Закрепление отсутствует
15230	483024.70	2369002.25	Картометрический метод	5.0	Закрепление отсутствует
15231	483029.84	2368984.20	Картометрический метод	5.0	Закрепление отсутствует
15232	483039.60	2368954.33	Картометрический метод	5.0	Закрепление отсутствует
15233	483034.11	2368953.02	Картометрический метод	5.0	Закрепление отсутствует
15234	483041.13	2368932.26	Картометрический метод	5.0	Закрепление отсутствует
15235	483042.39	2368932.79	Картометрический метод	5.0	Закрепление отсутствует
15236	483046.13	2368924.13	Картометрический метод	5.0	Закрепление отсутствует
15237	483045.15	2368923.80	Картометрический метод	5.0	Закрепление отсутствует
15238	483046.23	2368920.72	Картометрический метод	5.0	Закрепление отсутствует
15239	483047.12	2368921.03	Картометрический метод	5.0	Закрепление отсутствует
15240	483053.94	2368905.10	Картометрический метод	5.0	Закрепление отсутствует
15241	483055.44	2368905.65	Картометрический метод	5.0	Закрепление отсутствует
15242	483055.51	2368905.46	Картометрический метод	5.0	Закрепление отсутствует
15243	483056.42	2368905.81	Картометрический метод	5.0	Закрепление отсутствует

2. Сведения о характерных точках границ объекта

Обозначение характерных точек границ	Координаты, м		Метод определения координат характерной точки	Средняя квадратическая погрешность положения характерной точки (Mt), м	Описание обозначения точки на местности (при наличии)
	X	Y			
1	2	3	4	5	6
15244	483059.65	2368906.83	Картометрический метод	5.0	Закрепление отсутствует
15245	483060.23	2368905.39	Картометрический метод	5.0	Закрепление отсутствует
15246	483058.63	2368904.84	Картометрический метод	5.0	Закрепление отсутствует
15247	483059.46	2368901.92	Картометрический метод	5.0	Закрепление отсутствует
15248	483061.57	2368902.37	Картометрический метод	5.0	Закрепление отсутствует
15249	483062.01	2368900.72	Картометрический метод	5.0	Закрепление отсутствует
15250	483060.57	2368876.44	Картометрический метод	5.0	Закрепление отсутствует
15251	483060.78	2368864.52	Картометрический метод	5.0	Закрепление отсутствует
15252	483057.67	2368851.43	Картометрический метод	5.0	Закрепление отсутствует
15253	483059.03	2368851.30	Картометрический метод	5.0	Закрепление отсутствует
15254	483087.50	2368848.12	Картометрический метод	5.0	Закрепление отсутствует
15255	483088.04	2368837.15	Картометрический метод	5.0	Закрепление отсутствует
15256	483099.82	2368836.34	Картометрический метод	5.0	Закрепление отсутствует
15257	483099.81	2368835.97	Картометрический метод	5.0	Закрепление отсутствует
15258	483101.19	2368835.94	Картометрический метод	5.0	Закрепление отсутствует
15259	483102.24	2368850.10	Картометрический метод	5.0	Закрепление отсутствует
15260	483102.37	2368863.55	Картометрический метод	5.0	Закрепление отсутствует
15261	483095.12	2368864.10	Картометрический метод	5.0	Закрепление отсутствует
15262	483095.78	2368873.21	Картометрический метод	5.0	Закрепление отсутствует
15263	483101.33	2368873.13	Картометрический метод	5.0	Закрепление отсутствует
15264	483103.36	2368906.12	Картометрический метод	5.0	Закрепление отсутствует
15265	483101.88	2368933.80	Картометрический метод	5.0	Закрепление отсутствует
15266	483099.62	2368933.63	Картометрический метод	5.0	Закрепление отсутствует
15267	483093.28	2369000.58	Картометрический метод	5.0	Закрепление отсутствует
15268	483090.73	2369016.08	Картометрический метод	5.0	Закрепление отсутствует

2. Сведения о характерных точках границ объекта

Обозначение характерных точек границ	Координаты, м		Метод определения координат характерной точки	Средняя квадратическая погрешность положения характерной точки (Mt), м	Описание обозначения точки на местности (при наличии)
	X	Y			
1	2	3	4	5	6
15269	483091.64	2369016.34	Картометрический метод	5.0	Закрепление отсутствует
15270	483089.58	2369023.55	Картометрический метод	5.0	Закрепление отсутствует
15271	483092.08	2369024.11	Картометрический метод	5.0	Закрепление отсутствует
15272	483091.97	2369028.93	Картометрический метод	5.0	Закрепление отсутствует
15273	483090.34	2369036.72	Картометрический метод	5.0	Закрепление отсутствует
15274	483086.31	2369051.82	Картометрический метод	5.0	Закрепление отсутствует
15275	483083.35	2369060.84	Картометрический метод	5.0	Закрепление отсутствует
15276	483076.57	2369102.00	Картометрический метод	5.0	Закрепление отсутствует
15277	483068.54	2369123.68	Картометрический метод	5.0	Закрепление отсутствует
15278	483053.19	2369165.17	Картометрический метод	5.0	Закрепление отсутствует
15279	483050.22	2369170.85	Картометрический метод	5.0	Закрепление отсутствует
15280	483044.41	2369181.97	Картометрический метод	5.0	Закрепление отсутствует
15281	483000.03	2369229.48	Картометрический метод	5.0	Закрепление отсутствует
15282	482968.79	2369179.66	Картометрический метод	5.0	Закрепление отсутствует
15283	482972.50	2369177.24	Картометрический метод	5.0	Закрепление отсутствует
15284	482979.09	2369171.66	Картометрический метод	5.0	Закрепление отсутствует
15285	482983.83	2369166.24	Картометрический метод	5.0	Закрепление отсутствует
15286	482992.15	2369142.60	Картометрический метод	5.0	Закрепление отсутствует
15287	482994.57	2369136.07	Картометрический метод	5.0	Закрепление отсутствует
15288	482999.61	2369120.92	Картометрический метод	5.0	Закрепление отсутствует
15289	483007.43	2369101.82	Картометрический метод	5.0	Закрепление отсутствует
15226	483012.45	2369076.09	Картометрический метод	5.0	Закрепление отсутствует
15290	483019.70	2368794.45	Картометрический метод	5.0	Закрепление отсутствует
15291	483000.90	2368797.84	Картометрический метод	5.0	Закрепление отсутствует
15292	482978.32	2368801.22	Картометрический метод	5.0	Закрепление отсутствует

2. Сведения о характерных точках границ объекта

Обозначение характерных точек границ	Координаты, м		Метод определения координат характерной точки	Средняя квадратическая погрешность положения характерной точки (Mt), м	Описание обозначения точки на местности (при наличии)
	X	Y			
1	2	3	4	5	6
15293	482956.97	2368803.14	Картометрический метод	5.0	Закрепление отсутствует
15294	482950.03	2368803.44	Картометрический метод	5.0	Закрепление отсутствует
15295	482946.20	2368803.25	Картометрический метод	5.0	Закрепление отсутствует
15296	482943.48	2368802.54	Картометрический метод	5.0	Закрепление отсутствует
15297	482940.38	2368801.07	Картометрический метод	5.0	Закрепление отсутствует
15298	482937.89	2368799.20	Картометрический метод	5.0	Закрепление отсутствует
15299	482936.53	2368797.70	Картометрический метод	5.0	Закрепление отсутствует
15300	482932.62	2368792.72	Картометрический метод	5.0	Закрепление отсутствует
15301	482925.81	2368784.87	Картометрический метод	5.0	Закрепление отсутствует
15302	482913.45	2368771.51	Картометрический метод	5.0	Закрепление отсутствует
15303	482892.84	2368749.99	Картометрический метод	5.0	Закрепление отсутствует
15304	482869.38	2368726.62	Картометрический метод	5.0	Закрепление отсутствует
15305	482850.23	2368708.32	Картометрический метод	5.0	Закрепление отсутствует
15306	482820.84	2368681.59	Картометрический метод	5.0	Закрепление отсутствует
15307	482785.60	2368651.48	Картометрический метод	5.0	Закрепление отсутствует
15308	482754.61	2368626.63	Картометрический метод	5.0	Закрепление отсутствует
15309	482747.41	2368621.24	Картометрический метод	5.0	Закрепление отсутствует
15310	482737.93	2368616.11	Картометрический метод	5.0	Закрепление отсутствует
15311	482726.23	2368611.95	Картометрический метод	5.0	Закрепление отсутствует
15312	482711.52	2368609.59	Картометрический метод	5.0	Закрепление отсутствует
15313	482697.44	2368610.08	Картометрический метод	5.0	Закрепление отсутствует
15314	482687.69	2368612.01	Картометрический метод	5.0	Закрепление отсутствует
15315	482677.51	2368615.53	Картометрический метод	5.0	Закрепление отсутствует
15316	482674.59	2368615.68	Картометрический метод	5.0	Закрепление отсутствует
15317	482672.31	2368615.36	Картометрический метод	5.0	Закрепление отсутствует

2. Сведения о характерных точках границ объекта

Обозначение характерных точек границ	Координаты, м		Метод определения координат характерной точки	Средняя квадратическая погрешность положения характерной точки (Mt), м	Описание обозначения точки на местности (при наличии)
	X	Y			
1	2	3	4	5	6
15318	482670.59	2368614.87	Картометрический метод	5.0	Закрепление отсутствует
15319	482655.32	2368607.03	Картометрический метод	5.0	Закрепление отсутствует
15320	482651.22	2368604.93	Картометрический метод	5.0	Закрепление отсутствует
15321	482644.56	2368601.52	Картометрический метод	5.0	Закрепление отсутствует
15322	482627.57	2368593.13	Картометрический метод	5.0	Закрепление отсутствует
15323	482619.79	2368588.35	Картометрический метод	5.0	Закрепление отсутствует
15324	482611.68	2368582.38	Картометрический метод	5.0	Закрепление отсутствует
15325	482608.38	2368579.64	Картометрический метод	5.0	Закрепление отсутствует
15326	482598.46	2368569.50	Картометрический метод	5.0	Закрепление отсутствует
15327	482589.10	2368560.67	Картометрический метод	5.0	Закрепление отсутствует
15328	482591.17	2368560.17	Картометрический метод	5.0	Закрепление отсутствует
15329	482594.61	2368558.96	Картометрический метод	5.0	Закрепление отсутствует
15330	482598.19	2368557.14	Картометрический метод	5.0	Закрепление отсутствует
15331	482640.52	2368533.12	Картометрический метод	5.0	Закрепление отсутствует
15332	482695.27	2368502.28	Картометрический метод	5.0	Закрепление отсутствует
15333	482702.18	2368500.41	Картометрический метод	5.0	Закрепление отсутствует
15334	482708.21	2368500.22	Картометрический метод	5.0	Закрепление отсутствует
15335	482713.65	2368501.16	Картометрический метод	5.0	Закрепление отсутствует
15336	482762.90	2368521.26	Картометрический метод	5.0	Закрепление отсутствует
15337	482787.89	2368531.10	Картометрический метод	5.0	Закрепление отсутствует
15338	482820.35	2368546.49	Картометрический метод	5.0	Закрепление отсутствует
15339	482849.91	2368563.33	Картометрический метод	5.0	Закрепление отсутствует
15340	482887.25	2368589.09	Картометрический метод	5.0	Закрепление отсутствует
15341	482915.11	2368610.95	Картометрический метод	5.0	Закрепление отсутствует
15342	482932.24	2368623.48	Картометрический метод	5.0	Закрепление отсутствует

2. Сведения о характерных точках границ объекта

Обозначение характерных точек границ	Координаты, м		Метод определения координат характерной точки	Средняя квадратическая погрешность положения характерной точки (Mt), м	Описание обозначения точки на местности (при наличии)
	X	Y			
1	2	3	4	5	6
15343	482964.25	2368654.24	Картометрический метод	5.0	Закрепление отсутствует
15344	482968.46	2368658.35	Картометрический метод	5.0	Закрепление отсутствует
15345	482974.88	2368663.93	Картометрический метод	5.0	Закрепление отсутствует
15346	482981.56	2368668.23	Картометрический метод	5.0	Закрепление отсутствует
15347	482991.48	2368668.93	Картометрический метод	5.0	Закрепление отсутствует
15348	482997.32	2368675.88	Картометрический метод	5.0	Закрепление отсутствует
15349	483003.96	2368681.35	Картометрический метод	5.0	Закрепление отсутствует
15350	483008.73	2368686.68	Картометрический метод	5.0	Закрепление отсутствует
15351	483011.49	2368690.46	Картометрический метод	5.0	Закрепление отсутствует
15352	483016.62	2368699.18	Картометрический метод	5.0	Закрепление отсутствует
15353	483020.77	2368708.41	Картометрический метод	5.0	Закрепление отсутствует
15354	483023.85	2368718.69	Картометрический метод	5.0	Закрепление отсутствует
15355	483026.07	2368729.65	Картометрический метод	5.0	Закрепление отсутствует
15356	483028.15	2368738.18	Картометрический метод	5.0	Закрепление отсутствует
15357	483028.23	2368739.37	Картометрический метод	5.0	Закрепление отсутствует
15358	483029.88	2368744.99	Картометрический метод	5.0	Закрепление отсутствует
15359	483031.23	2368749.98	Картометрический метод	5.0	Закрепление отсутствует
15360	483031.91	2368752.59	Картометрический метод	5.0	Закрепление отсутствует
15361	483032.20	2368753.68	Картометрический метод	5.0	Закрепление отсутствует
15362	483032.39	2368754.90	Картометрический метод	5.0	Закрепление отсутствует
15363	483031.99	2368754.68	Картометрический метод	5.0	Закрепление отсутствует
15364	483034.53	2368765.60	Картометрический метод	5.0	Закрепление отсутствует
15365	483035.16	2368769.72	Картометрический метод	5.0	Закрепление отсутствует
15366	483035.93	2368774.96	Картометрический метод	5.0	Закрепление отсутствует
15367	483038.96	2368787.55	Картометрический метод	5.0	Закрепление отсутствует

2. Сведения о характерных точках границ объекта

Обозначение характерных точек границ	Координаты, м		Метод определения координат характерной точки	Средняя квадратическая погрешность положения характерной точки (Mt), м	Описание обозначения точки на местности (при наличии)
	X	Y			
1	2	3	4	5	6
15368	483039.29	2368790.40	Картометрический метод	5.0	Закрепление отсутствует
15290	483019.70	2368794.45	Картометрический метод	5.0	Закрепление отсутствует
15369	482581.03	2368568.20	Картометрический метод	5.0	Закрепление отсутствует
15370	482581.80	2368568.90	Картометрический метод	5.0	Закрепление отсутствует
15371	482591.87	2368578.45	Картометрический метод	5.0	Закрепление отсутствует
15372	482599.48	2368586.24	Картометрический метод	5.0	Закрепление отсутствует
15373	482604.01	2368590.34	Картометрический метод	5.0	Закрепление отсутствует
15374	482612.84	2368596.93	Картометрический метод	5.0	Закрепление отсутствует
15375	482623.09	2368603.22	Картометрический метод	5.0	Закрепление отсутствует
15376	482639.62	2368611.35	Картометрический метод	5.0	Закрепление отсутствует
15377	482647.24	2368615.26	Картометрический метод	5.0	Закрепление отсутствует
15378	482644.30	2368622.91	Картометрический метод	5.0	Закрепление отсутствует
15379	482619.76	2368658.97	Картометрический метод	5.0	Закрепление отсутствует
15380	482543.77	2368600.18	Картометрический метод	5.0	Закрепление отсутствует
15381	482564.73	2368577.19	Картометрический метод	5.0	Закрепление отсутствует
15369	482581.03	2368568.20	Картометрический метод	5.0	Закрепление отсутствует
15382	465308.03	2394257.21	Картометрический метод	5.0	Закрепление отсутствует
15383	465297.00	2394251.68	Картометрический метод	5.0	Закрепление отсутствует
15384	465294.21	2394249.91	Картометрический метод	5.0	Закрепление отсутствует
15385	465264.93	2394213.78	Картометрический метод	5.0	Закрепление отсутствует
15386	465233.27	2394174.30	Картометрический метод	5.0	Закрепление отсутствует
15387	465240.22	2394168.44	Картометрический метод	5.0	Закрепление отсутствует
15388	465256.18	2394161.02	Картометрический метод	5.0	Закрепление отсутствует
15389	465269.45	2394157.94	Картометрический метод	5.0	Закрепление отсутствует
15390	465305.46	2394157.13	Картометрический метод	5.0	Закрепление отсутствует

2. Сведения о характерных точках границ объекта

Обозначение характерных точек границ	Координаты, м		Метод определения координат характерной точки	Средняя квадратическая погрешность положения характерной точки (Mt), м	Описание обозначения точки на местности (при наличии)
	X	Y			
1	2	3	4	5	6
15391	465315.05	2394156.54	Картометрический метод	5.0	Закрепление отсутствует
15392	465315.26	2394182.18	Картометрический метод	5.0	Закрепление отсутствует
15393	465315.37	2394195.55	Картометрический метод	5.0	Закрепление отсутствует
15394	465315.38	2394218.90	Картометрический метод	5.0	Закрепление отсутствует
15395	465312.59	2394246.77	Картометрический метод	5.0	Закрепление отсутствует
15396	465311.78	2394248.96	Картометрический метод	5.0	Закрепление отсутствует
15382	465308.03	2394257.21	Картометрический метод	5.0	Закрепление отсутствует
15397	465304.08	2394365.49	Картометрический метод	5.0	Закрепление отсутствует
15398	465307.49	2394339.88	Картометрический метод	5.0	Закрепление отсутствует
15399	465308.06	2394326.68	Картометрический метод	5.0	Закрепление отсутствует
15400	465308.42	2394318.29	Картометрический метод	5.0	Закрепление отсутствует
15401	465308.70	2394311.83	Картометрический метод	5.0	Закрепление отсутствует
15402	465313.27	2394310.93	Картометрический метод	5.0	Закрепление отсутствует
15403	465314.51	2394303.76	Картометрический метод	5.0	Закрепление отсутствует
15404	465311.52	2394303.87	Картометрический метод	5.0	Закрепление отсутствует
15405	465313.42	2394286.22	Картометрический метод	5.0	Закрепление отсутствует
15406	465317.08	2394284.49	Картометрический метод	5.0	Закрепление отсутствует
15407	465318.91	2394276.57	Картометрический метод	5.0	Закрепление отсутствует
15408	465320.81	2394265.60	Картометрический метод	5.0	Закрепление отсутствует
15409	465321.15	2394263.63	Картометрический метод	5.0	Закрепление отсутствует
15410	465321.54	2394261.38	Картометрический метод	5.0	Закрепление отсутствует
15411	465323.23	2394251.62	Картометрический метод	5.0	Закрепление отсутствует
15412	465326.35	2394236.64	Картометрический метод	5.0	Закрепление отсутствует
15413	465326.39	2394236.41	Картометрический метод	5.0	Закрепление отсутствует
15414	465326.47	2394235.78	Картометрический метод	5.0	Закрепление отсутствует

2. Сведения о характерных точках границ объекта

Обозначение характерных точек границ	Координаты, м		Метод определения координат характерной точки	Средняя квадратическая погрешность положения характерной точки (Mt), м	Описание обозначения точки на местности (при наличии)
	X	Y			
1	2	3	4	5	6
15415	465328.96	2394207.88	Картометрический метод	5.0	Закрепление отсутствует
15416	465328.99	2394207.22	Картометрический метод	5.0	Закрепление отсутствует
15417	465328.98	2394206.96	Картометрический метод	5.0	Закрепление отсутствует
15418	465328.26	2394193.03	Картометрический метод	5.0	Закрепление отсутствует
15419	465327.89	2394174.76	Картометрический метод	5.0	Закрепление отсутствует
15420	465329.32	2394165.62	Картометрический метод	5.0	Закрепление отсутствует
15421	465372.26	2394199.97	Картометрический метод	5.0	Закрепление отсутствует
15422	465399.83	2394222.02	Картометрический метод	5.0	Закрепление отсутствует
15423	465422.65	2394242.80	Картометрический метод	5.0	Закрепление отсутствует
15424	465441.62	2394260.01	Картометрический метод	5.0	Закрепление отсутствует
15425	465435.36	2394260.94	Картометрический метод	5.0	Закрепление отсутствует
15426	465430.62	2394263.75	Картометрический метод	5.0	Закрепление отсутствует
15427	465395.25	2394291.05	Картометрический метод	5.0	Закрепление отсутствует
15428	465389.01	2394297.30	Картометрический метод	5.0	Закрепление отсутствует
15429	465379.97	2394306.46	Картометрический метод	5.0	Закрепление отсутствует
15430	465365.09	2394319.82	Картометрический метод	5.0	Закрепление отсутствует
15431	465358.83	2394329.73	Картометрический метод	5.0	Закрепление отсутствует
15432	465352.50	2394334.97	Картометрический метод	5.0	Закрепление отсутствует
15433	465331.97	2394352.12	Картометрический метод	5.0	Закрепление отсутствует
15434	465310.69	2394363.03	Картометрический метод	5.0	Закрепление отсутствует
15397	465304.08	2394365.49	Картометрический метод	5.0	Закрепление отсутствует
15435	471895.09	2383846.41	Картометрический метод	5.0	Закрепление отсутствует
15436	471866.00	2383831.10	Картометрический метод	5.0	Закрепление отсутствует
15437	471831.63	2383815.85	Картометрический метод	5.0	Закрепление отсутствует
15438	471815.75	2383817.11	Картометрический метод	5.0	Закрепление отсутствует

2. Сведения о характерных точках границ объекта

Обозначение характерных точек границ	Координаты, м		Метод определения координат характерной точки	Средняя квадратическая погрешность положения характерной точки (Mt), м	Описание обозначения точки на местности (при наличии)
	X	Y			
1	2	3	4	5	6
15439	471803.24	2383813.06	Картометрический метод	5.0	Закрепление отсутствует
15440	471773.91	2383810.77	Картометрический метод	5.0	Закрепление отсутствует
15441	471767.09	2383809.66	Картометрический метод	5.0	Закрепление отсутствует
15442	471758.19	2383805.09	Картометрический метод	5.0	Закрепление отсутствует
15443	471748.39	2383794.78	Картометрический метод	5.0	Закрепление отсутствует
15444	471748.74	2383794.10	Картометрический метод	5.0	Закрепление отсутствует
15445	471752.90	2383786.35	Картометрический метод	5.0	Закрепление отсутствует
15446	471755.24	2383777.86	Картометрический метод	5.0	Закрепление отсутствует
15447	471757.36	2383769.57	Картометрический метод	5.0	Закрепление отсутствует
15448	471759.61	2383761.17	Картометрический метод	5.0	Закрепление отсутствует
15449	471753.81	2383756.64	Картометрический метод	5.0	Закрепление отсутствует
15450	471748.85	2383752.71	Картометрический метод	5.0	Закрепление отсутствует
15451	471744.06	2383748.65	Картометрический метод	5.0	Закрепление отсутствует
15452	471739.93	2383745.08	Картометрический метод	5.0	Закрепление отсутствует
15453	471735.48	2383741.29	Картометрический метод	5.0	Закрепление отсутствует
15454	471723.85	2383764.71	Картометрический метод	5.0	Закрепление отсутствует
15455	471718.65	2383761.01	Картометрический метод	5.0	Закрепление отсутствует
15456	471724.88	2383755.54	Картометрический метод	5.0	Закрепление отсутствует
15457	471731.35	2383737.55	Картометрический метод	5.0	Закрепление отсутствует
15458	471752.07	2383679.84	Картометрический метод	5.0	Закрепление отсутствует
15459	471768.84	2383696.02	Картометрический метод	5.0	Закрепление отсутствует
15460	471788.69	2383709.72	Картометрический метод	5.0	Закрепление отсутствует
15461	471795.96	2383719.10	Картометрический метод	5.0	Закрепление отсутствует
15462	471812.03	2383722.50	Картометрический метод	5.0	Закрепление отсутствует
15463	471869.74	2383752.52	Картометрический метод	5.0	Закрепление отсутствует

2. Сведения о характерных точках границ объекта

Обозначение характерных точек границ	Координаты, м		Метод определения координат характерной точки	Средняя квадратическая погрешность положения характерной точки (Mt), м	Описание обозначения точки на местности (при наличии)
	X	Y			
1	2	3	4	5	6
15464	471912.71	2383752.28	Картометрический метод	5.0	Закрепление отсутствует
15465	471932.88	2383746.53	Картометрический метод	5.0	Закрепление отсутствует
15466	471950.02	2383735.69	Картометрический метод	5.0	Закрепление отсутствует
15467	471963.07	2383742.45	Картометрический метод	5.0	Закрепление отсутствует
15468	471996.04	2383767.54	Картометрический метод	5.0	Закрепление отсутствует
15469	471996.94	2383768.22	Картометрический метод	5.0	Закрепление отсутствует
15470	471996.52	2383784.41	Картометрический метод	5.0	Закрепление отсутствует
15471	471990.80	2383791.99	Картометрический метод	5.0	Закрепление отсутствует
15472	471984.90	2383797.07	Картометрический метод	5.0	Закрепление отсутствует
15473	471979.59	2383800.17	Картометрический метод	5.0	Закрепление отсутствует
15474	471965.56	2383808.52	Картометрический метод	5.0	Закрепление отсутствует
15475	471945.80	2383819.53	Картометрический метод	5.0	Закрепление отсутствует
15476	471929.50	2383827.56	Картометрический метод	5.0	Закрепление отсутствует
15477	471916.59	2383834.23	Картометрический метод	5.0	Закрепление отсутствует
15478	471903.33	2383841.40	Картометрический метод	5.0	Закрепление отсутствует
15435	471895.09	2383846.41	Картометрический метод	5.0	Закрепление отсутствует
15479	471637.64	2384021.33	Картометрический метод	5.0	Закрепление отсутствует
15480	471636.84	2384015.23	Картометрический метод	5.0	Закрепление отсутствует
15481	471639.26	2384014.92	Картометрический метод	5.0	Закрепление отсутствует
15482	471634.12	2383979.07	Картометрический метод	5.0	Закрепление отсутствует
15483	471608.41	2383976.38	Картометрический метод	5.0	Закрепление отсутствует
15484	471610.55	2383994.21	Картометрический метод	5.0	Закрепление отсутствует
15485	471578.96	2384003.69	Картометрический метод	5.0	Закрепление отсутствует
15486	471549.69	2383969.07	Картометрический метод	5.0	Закрепление отсутствует
15487	471546.04	2383952.71	Картометрический метод	5.0	Закрепление отсутствует

2. Сведения о характерных точках границ объекта

Обозначение характерных точек границ	Координаты, м		Метод определения координат характерной точки	Средняя квадратическая погрешность положения характерной точки (Mt), м	Описание обозначения точки на местности (при наличии)
	X	Y			
1	2	3	4	5	6
15488	471554.61	2383950.25	Картометрический метод	5.0	Закрепление отсутствует
15489	471602.44	2383937.54	Картометрический метод	5.0	Закрепление отсутствует
15490	471627.36	2383931.32	Картометрический метод	5.0	Закрепление отсутствует
15491	471699.19	2383914.53	Картометрический метод	5.0	Закрепление отсутствует
15492	471700.04	2383912.66	Картометрический метод	5.0	Закрепление отсутствует
15493	471709.38	2383910.59	Картометрический метод	5.0	Закрепление отсутствует
15494	471710.97	2383912.35	Картометрический метод	5.0	Закрепление отсутствует
15495	471732.69	2383911.90	Картометрический метод	5.0	Закрепление отсутствует
15496	471748.72	2383915.63	Картометрический метод	5.0	Закрепление отсутствует
15497	471765.18	2383918.83	Картометрический метод	5.0	Закрепление отсутствует
15498	471774.40	2383919.80	Картометрический метод	5.0	Закрепление отсутствует
15499	471774.33	2383922.61	Картометрический метод	5.0	Закрепление отсутствует
15500	471770.74	2383923.90	Картометрический метод	5.0	Закрепление отсутствует
15501	471757.59	2383946.87	Картометрический метод	5.0	Закрепление отсутствует
15502	471765.31	2383972.85	Картометрический метод	5.0	Закрепление отсутствует
15503	471747.47	2383996.54	Картометрический метод	5.0	Закрепление отсутствует
15504	471702.43	2384013.79	Картометрический метод	5.0	Закрепление отсутствует
15505	471677.05	2383996.83	Картометрический метод	5.0	Закрепление отсутствует
15506	471644.55	2384021.02	Картометрический метод	5.0	Закрепление отсутствует
15479	471637.64	2384021.33	Картометрический метод	5.0	Закрепление отсутствует
15507	490419.66	2363729.82	Картометрический метод	5.0	Закрепление отсутствует
15508	490455.37	2363835.01	Картометрический метод	5.0	Закрепление отсутствует
15509	490445.46	2363840.19	Картометрический метод	5.0	Закрепление отсутствует
15510	490412.78	2363848.90	Картометрический метод	5.0	Закрепление отсутствует
15511	490411.96	2363845.95	Картометрический метод	5.0	Закрепление отсутствует

2. Сведения о характерных точках границ объекта

Обозначение характерных точек границ	Координаты, м		Метод определения координат характерной точки	Средняя квадратическая погрешность положения характерной точки (Mt), м	Описание обозначения точки на местности (при наличии)
	X	Y			
1	2	3	4	5	6
15512	490411.14	2363842.54	Картометрический метод	5.0	Закрепление отсутствует
15513	490407.52	2363830.23	Картометрический метод	5.0	Закрепление отсутствует
15514	490404.42	2363816.72	Картометрический метод	5.0	Закрепление отсутствует
15515	490400.39	2363805.05	Картометрический метод	5.0	Закрепление отсутствует
15516	490397.87	2363797.34	Картометрический метод	5.0	Закрепление отсутствует
15517	490394.57	2363788.27	Картометрический метод	5.0	Закрепление отсутствует
15518	490391.46	2363780.55	Картометрический метод	5.0	Закрепление отсутствует
15519	490391.67	2363777.78	Картометрический метод	5.0	Закрепление отсутствует
15520	490384.57	2363756.69	Картометрический метод	5.0	Закрепление отсутствует
15521	490379.22	2363740.83	Картометрический метод	5.0	Закрепление отсутствует
15522	490366.90	2363737.66	Картометрический метод	5.0	Закрепление отсутствует
15523	490365.19	2363724.30	Картометрический метод	5.0	Закрепление отсутствует
15524	490366.87	2363725.89	Картометрический метод	5.0	Закрепление отсутствует
15525	490370.04	2363726.49	Картометрический метод	5.0	Закрепление отсутствует
15526	490373.30	2363725.43	Картометрический метод	5.0	Закрепление отсутствует
15527	490374.85	2363723.54	Картометрический метод	5.0	Закрепление отсутствует
15528	490375.42	2363720.04	Картометрический метод	5.0	Закрепление отсутствует
15529	490378.64	2363721.13	Картометрический метод	5.0	Закрепление отсутствует
15530	490382.66	2363721.91	Картометрический метод	5.0	Закрепление отсутствует
15531	490385.36	2363721.59	Картометрический метод	5.0	Закрепление отсутствует
15532	490388.99	2363720.09	Картометрический метод	5.0	Закрепление отсутствует
15533	490393.58	2363715.87	Картометрический метод	5.0	Закрепление отсутствует
15534	490396.06	2363715.50	Картометрический метод	5.0	Закрепление отсутствует
15535	490399.12	2363716.86	Картометрический метод	5.0	Закрепление отсутствует
15536	490403.22	2363717.37	Картометрический метод	5.0	Закрепление отсутствует

2. Сведения о характерных точках границ объекта

Обозначение характерных точек границ	Координаты, м		Метод определения координат характерной точки	Средняя квадратическая погрешность положения характерной точки (Mt), м	Описание обозначения точки на местности (при наличии)
	X	Y			
1	2	3	4	5	6
15537	490407.47	2363716.74	Картометрический метод	5.0	Закрепление отсутствует
15538	490411.38	2363714.73	Картометрический метод	5.0	Закрепление отсутствует
15539	490414.21	2363714.28	Картометрический метод	5.0	Закрепление отсутствует
15507	490419.66	2363729.82	Картометрический метод	5.0	Закрепление отсутствует
15540	479664.61	2375878.07	Картометрический метод	5.0	Закрепление отсутствует
15541	479681.14	2375844.52	Картометрический метод	5.0	Закрепление отсутствует
15542	479685.43	2375848.26	Картометрический метод	5.0	Закрепление отсутствует
15543	479665.74	2375878.84	Картометрический метод	5.0	Закрепление отсутствует
15540	479664.61	2375878.07	Картометрический метод	5.0	Закрепление отсутствует
15544	471013.62	2391736.49	Картометрический метод	5.0	Закрепление отсутствует
15545	471007.54	2391800.42	Картометрический метод	5.0	Закрепление отсутствует
15546	471039.25	2391802.71	Картометрический метод	5.0	Закрепление отсутствует
15547	471041.16	2391826.08	Картометрический метод	5.0	Закрепление отсутствует
15548	470999.20	2391823.45	Картометрический метод	5.0	Закрепление отсутствует
15549	471000.54	2391800.55	Картометрический метод	5.0	Закрепление отсутствует
15550	471009.89	2391712.58	Картометрический метод	5.0	Закрепление отсутствует
15551	471015.12	2391690.10	Картометрический метод	5.0	Закрепление отсутствует
15552	471017.39	2391637.43	Картометрический метод	5.0	Закрепление отсутствует
15553	471023.25	2391637.76	Картометрический метод	5.0	Закрепление отсутствует
15554	471034.17	2391637.99	Картометрический метод	5.0	Закрепление отсутствует
15555	471032.28	2391655.33	Картометрический метод	5.0	Закрепление отсутствует
15556	471107.75	2391671.22	Картометрический метод	5.0	Закрепление отсутствует
15557	471103.53	2391689.38	Картометрический метод	5.0	Закрепление отсутствует
15558	471063.08	2391745.42	Картометрический метод	5.0	Закрепление отсутствует
15544	471013.62	2391736.49	Картометрический метод	5.0	Закрепление отсутствует

2. Сведения о характерных точках границ объекта

Обозначение характерных точек границ	Координаты, м		Метод определения координат характерной точки	Средняя квадратическая погрешность положения характерной точки (Mt), м	Описание обозначения точки на местности (при наличии)
	X	Y			
1	2	3	4	5	6
15559	483789.39	2367922.83	Картометрический метод	5.0	Закрепление отсутствует
15560	483798.77	2367926.94	Картометрический метод	5.0	Закрепление отсутствует
15561	483855.70	2367952.83	Картометрический метод	5.0	Закрепление отсутствует
15562	483837.71	2367988.40	Картометрический метод	5.0	Закрепление отсутствует
15563	483862.02	2368011.34	Картометрический метод	5.0	Закрепление отсутствует
15564	483837.05	2368035.35	Картометрический метод	5.0	Закрепление отсутствует
15565	483843.63	2368059.05	Картометрический метод	5.0	Закрепление отсутствует
15566	483830.46	2368062.19	Картометрический метод	5.0	Закрепление отсутствует
15567	483830.63	2368071.57	Картометрический метод	5.0	Закрепление отсутствует
15568	483844.92	2368093.02	Картометрический метод	5.0	Закрепление отсутствует
15569	483853.48	2368115.66	Картометрический метод	5.0	Закрепление отсутствует
15570	483873.24	2368127.08	Картометрический метод	5.0	Закрепление отсутствует
15571	483883.01	2368135.57	Картометрический метод	5.0	Закрепление отсутствует
15572	483884.17	2368147.55	Картометрический метод	5.0	Закрепление отсутствует
15573	483884.13	2368149.42	Картометрический метод	5.0	Закрепление отсутствует
15574	483881.89	2368153.29	Картометрический метод	5.0	Закрепление отсутствует
15575	483883.83	2368159.88	Картометрический метод	5.0	Закрепление отсутствует
15576	483876.24	2368163.05	Картометрический метод	5.0	Закрепление отсутствует
15577	483874.46	2368164.33	Картометрический метод	5.0	Закрепление отсутствует
15578	483874.98	2368175.71	Картометрический метод	5.0	Закрепление отсутствует
15579	483879.44	2368185.52	Картометрический метод	5.0	Закрепление отсутствует
15580	483886.67	2368192.11	Картометрический метод	5.0	Закрепление отсутствует
15581	483897.31	2368198.57	Картометрический метод	5.0	Закрепление отсутствует
15582	483898.19	2368198.82	Картометрический метод	5.0	Закрепление отсутствует
15583	483923.91	2368195.68	Картометрический метод	5.0	Закрепление отсутствует

2. Сведения о характерных точках границ объекта

Обозначение характерных точек границ	Координаты, м		Метод определения координат характерной точки	Средняя квадратическая погрешность положения характерной точки (Mt), м	Описание обозначения точки на местности (при наличии)
	X	Y			
1	2	3	4	5	6
15584	483930.18	2368200.01	Картометрический метод	5.0	Закрепление отсутствует
15585	483931.45	2368207.97	Картометрический метод	5.0	Закрепление отсутствует
15586	483921.89	2368238.14	Картометрический метод	5.0	Закрепление отсутствует
15587	483923.40	2368247.47	Картометрический метод	5.0	Закрепление отсутствует
15588	483921.92	2368249.39	Картометрический метод	5.0	Закрепление отсутствует
15589	483893.39	2368224.36	Картометрический метод	5.0	Закрепление отсутствует
15590	483875.07	2368200.06	Картометрический метод	5.0	Закрепление отсутствует
15591	483866.32	2368186.00	Картометрический метод	5.0	Закрепление отсутствует
15592	483862.15	2368188.42	Картометрический метод	5.0	Закрепление отсутствует
15593	483872.35	2368202.98	Картометрический метод	5.0	Закрепление отсутствует
15594	483879.68	2368213.65	Картометрический метод	5.0	Закрепление отсутствует
15595	483890.25	2368227.58	Картометрический метод	5.0	Закрепление отсутствует
15596	483923.94	2368256.62	Картометрический метод	5.0	Закрепление отсутствует
15597	483920.77	2368257.31	Картометрический метод	5.0	Закрепление отсутствует
15598	483917.91	2368254.00	Картометрический метод	5.0	Закрепление отсутствует
15599	483912.90	2368258.76	Картометрический метод	5.0	Закрепление отсутствует
15600	483910.30	2368260.85	Картометрический метод	5.0	Закрепление отсутствует
15601	483905.65	2368261.75	Картометрический метод	5.0	Закрепление отсутствует
15602	483902.08	2368264.10	Картометрический метод	5.0	Закрепление отсутствует
15603	483899.44	2368266.64	Картометрический метод	5.0	Закрепление отсутствует
15604	483893.92	2368272.52	Картометрический метод	5.0	Закрепление отсутствует
15605	483899.02	2368280.71	Картометрический метод	5.0	Закрепление отсутствует
15606	483910.98	2368294.31	Картометрический метод	5.0	Закрепление отсутствует
15607	483911.27	2368296.00	Картометрический метод	5.0	Закрепление отсутствует
15608	483909.76	2368297.82	Картометрический метод	5.0	Закрепление отсутствует

2. Сведения о характерных точках границ объекта

Обозначение характерных точек границ	Координаты, м		Метод определения координат характерной точки	Средняя квадратическая погрешность положения характерной точки (Mt), м	Описание обозначения точки на местности (при наличии)
	X	Y			
1	2	3	4	5	6
15609	483879.98	2368274.54	Картометрический метод	5.0	Закрепление отсутствует
15610	483849.11	2368237.27	Картометрический метод	5.0	Закрепление отсутствует
15611	483832.78	2368228.26	Картометрический метод	5.0	Закрепление отсутствует
15612	483837.54	2368224.96	Картометрический метод	5.0	Закрепление отсутствует
15613	483810.83	2368186.42	Картометрический метод	5.0	Закрепление отсутствует
15614	483808.60	2368179.02	Картометрический метод	5.0	Закрепление отсутствует
15615	483806.43	2368169.38	Картометрический метод	5.0	Закрепление отсутствует
15616	483803.53	2368159.71	Картометрический метод	5.0	Закрепление отсутствует
15617	483800.69	2368152.14	Картометрический метод	5.0	Закрепление отсутствует
15618	483794.45	2368136.71	Картометрический метод	5.0	Закрепление отсутствует
15619	483787.28	2368118.94	Картометрический метод	5.0	Закрепление отсутствует
15620	483779.45	2368107.07	Картометрический метод	5.0	Закрепление отсутствует
15621	483783.23	2368104.46	Картометрический метод	5.0	Закрепление отсутствует
15622	483794.19	2368100.05	Картометрический метод	5.0	Закрепление отсутствует
15623	483801.12	2368097.26	Картометрический метод	5.0	Закрепление отсутствует
15624	483810.02	2368093.67	Картометрический метод	5.0	Закрепление отсутствует
15625	483810.76	2368093.37	Картометрический метод	5.0	Закрепление отсутствует
15626	483811.14	2368093.19	Картометрический метод	5.0	Закрепление отсутствует
15627	483811.35	2368093.06	Картометрический метод	5.0	Закрепление отсутствует
15628	483811.50	2368092.95	Картометрический метод	5.0	Закрепление отсутствует
15629	483811.60	2368092.88	Картометрический метод	5.0	Закрепление отсутствует
15630	483811.76	2368092.76	Картометрический метод	5.0	Закрепление отсутствует
15631	483811.85	2368092.69	Картометрический метод	5.0	Закрепление отсутствует
15632	483812.01	2368092.56	Картометрический метод	5.0	Закрепление отсутствует
15633	483812.09	2368092.49	Картометрический метод	5.0	Закрепление отсутствует

2. Сведения о характерных точках границ объекта

Обозначение характерных точек границ	Координаты, м		Метод определения координат характерной точки	Средняя квадратическая погрешность положения характерной точки (Mt), м	Описание обозначения точки на местности (при наличии)
	X	Y			
1	2	3	4	5	6
15634	483812.24	2368092.36	Картометрический метод	5.0	Закрепление отсутствует
15635	483812.33	2368092.28	Картометрический метод	5.0	Закрепление отсутствует
15636	483812.46	2368092.14	Картометрический метод	5.0	Закрепление отсутствует
15637	483812.55	2368092.06	Картометрический метод	5.0	Закрепление отсутствует
15638	483812.68	2368091.92	Картометрический метод	5.0	Закрепление отсутствует
15639	483812.76	2368091.83	Картометрический метод	5.0	Закрепление отсутствует
15640	483812.89	2368091.68	Картометрический метод	5.0	Закрепление отсутствует
15641	483812.95	2368091.62	Картометрический метод	5.0	Закрепление отсутствует
15642	483813.09	2368091.44	Картометрический метод	5.0	Закрепление отсутствует
15643	483813.17	2368091.34	Картометрический метод	5.0	Закрепление отсутствует
15644	483813.28	2368091.20	Картометрический метод	5.0	Закрепление отсутствует
15645	483813.35	2368091.10	Картометрический метод	5.0	Закрепление отсутствует
15646	483813.46	2368090.94	Картометрический метод	5.0	Закрепление отсутствует
15647	483813.53	2368090.83	Картометрический метод	5.0	Закрепление отсутствует
15648	483813.63	2368090.67	Картометрический метод	5.0	Закрепление отсутствует
15649	483813.68	2368090.58	Картометрический метод	5.0	Закрепление отсутствует
15650	483813.78	2368090.40	Картометрический метод	5.0	Закрепление отсутствует
15651	483813.84	2368090.30	Картометрический метод	5.0	Закрепление отсутствует
15652	483813.93	2368090.12	Картометрический метод	5.0	Закрепление отсутствует
15653	483813.98	2368090.02	Картометрический метод	5.0	Закрепление отсутствует
15654	483814.06	2368089.84	Картометрический метод	5.0	Закрепление отсутствует
15655	483814.11	2368089.73	Картометрический метод	5.0	Закрепление отсутствует
15656	483814.19	2368089.55	Картометрический метод	5.0	Закрепление отсутствует
15657	483814.23	2368089.44	Картометрический метод	5.0	Закрепление отсутствует
15658	483814.30	2368089.25	Картометрический метод	5.0	Закрепление отсутствует

2. Сведения о характерных точках границ объекта

Обозначение характерных точек границ	Координаты, м		Метод определения координат характерной точки	Средняя квадратическая погрешность положения характерной точки (Mt), м	Описание обозначения точки на местности (при наличии)
	X	Y			
1	2	3	4	5	6
15659	483814.34	2368089.14	Картометрический метод	5.0	Закрепление отсутствует
15660	483814.40	2368088.96	Картометрический метод	5.0	Закрепление отсутствует
15661	483814.43	2368088.85	Картометрический метод	5.0	Закрепление отсутствует
15662	483814.48	2368088.65	Картометрический метод	5.0	Закрепление отсутствует
15663	483814.51	2368088.54	Картометрический метод	5.0	Закрепление отсутствует
15664	483814.56	2368088.36	Картометрический метод	5.0	Закрепление отсутствует
15665	483814.58	2368088.23	Картометрический метод	5.0	Закрепление отсутствует
15666	483814.62	2368088.02	Картометрический метод	5.0	Закрепление отсутствует
15667	483814.64	2368087.93	Картометрический метод	5.0	Закрепление отсутствует
15668	483814.67	2368087.74	Картометрический метод	5.0	Закрепление отсутствует
15669	483814.69	2368087.62	Картометрический метод	5.0	Закрепление отсутствует
15670	483814.71	2368087.43	Картометрический метод	5.0	Закрепление отсутствует
15671	483814.72	2368087.30	Картометрический метод	5.0	Закрепление отсутствует
15672	483814.73	2368087.11	Картометрический метод	5.0	Закрепление отсутствует
15673	483814.74	2368086.99	Картометрический метод	5.0	Закрепление отсутствует
15674	483814.74	2368086.80	Картометрический метод	5.0	Закрепление отсутствует
15675	483814.74	2368086.70	Картометрический метод	5.0	Закрепление отсутствует
15676	483814.74	2368086.48	Картометрический метод	5.0	Закрепление отсутствует
15677	483814.74	2368086.36	Картометрический метод	5.0	Закрепление отсутствует
15678	483814.72	2368086.17	Картометрический метод	5.0	Закрепление отсутствует
15679	483814.72	2368086.05	Картометрический метод	5.0	Закрепление отсутствует
15680	483814.70	2368085.86	Картометрический метод	5.0	Закрепление отсутствует
15681	483814.68	2368085.73	Картометрический метод	5.0	Закрепление отсутствует
15682	483814.66	2368085.55	Картометрический метод	5.0	Закрепление отсутствует
15683	483814.64	2368085.43	Картометрический метод	5.0	Закрепление отсутствует

2. Сведения о характерных точках границ объекта

Обозначение характерных точек границ	Координаты, м		Метод определения координат характерной точки	Средняя квадратическая погрешность положения характерной точки (Mt), м	Описание обозначения точки на местности (при наличии)
	X	Y			
1	2	3	4	5	6
15684	483814.61	2368085.24	Картометрический метод	5.0	Закрепление отсутствует
15685	483814.58	2368085.12	Картометрический метод	5.0	Закрепление отсутствует
15686	483814.54	2368084.93	Картометрический метод	5.0	Закрепление отсутствует
15687	483814.51	2368084.82	Картометрический метод	5.0	Закрепление отсутствует
15688	483814.47	2368084.65	Картометрический метод	5.0	Закрепление отсутствует
15689	483814.44	2368084.55	Картометрический метод	5.0	Закрепление отсутствует
15690	483814.39	2368084.37	Картометрический метод	5.0	Закрепление отсутствует
15691	483814.36	2368084.27	Картометрический метод	5.0	Закрепление отсутствует
15692	483814.30	2368084.10	Картометрический метод	5.0	Закрепление отсутствует
15693	483814.27	2368084.02	Картометрический метод	5.0	Закрепление отсутствует
15694	483814.20	2368083.83	Картометрический метод	5.0	Закрепление отсутствует
15695	483814.16	2368083.74	Картометрический метод	5.0	Закрепление отсутствует
15696	483809.42	2368066.70	Картометрический метод	5.0	Закрепление отсутствует
15697	483797.71	2368024.99	Картометрический метод	5.0	Закрепление отсутствует
15698	483796.15	2368022.45	Картометрический метод	5.0	Закрепление отсутствует
15699	483793.59	2368020.19	Картометрический метод	5.0	Закрепление отсутствует
15700	483791.19	2368018.89	Картометрический метод	5.0	Закрепление отсутствует
15701	483790.34	2368017.69	Картометрический метод	5.0	Закрепление отсутствует
15702	483791.23	2368017.60	Картометрический метод	5.0	Закрепление отсутствует
15703	483781.92	2367977.84	Картометрический метод	5.0	Закрепление отсутствует
15704	483743.16	2367983.67	Картометрический метод	5.0	Закрепление отсутствует
15705	483743.54	2367985.50	Картометрический метод	5.0	Закрепление отсутствует
15706	483743.04	2367986.36	Картометрический метод	5.0	Закрепление отсутствует
15707	483738.71	2367984.99	Картометрический метод	5.0	Закрепление отсутствует
15708	483742.64	2367969.86	Картометрический метод	5.0	Закрепление отсутствует

2. Сведения о характерных точках границ объекта

Обозначение характерных точек границ	Координаты, м		Метод определения координат характерной точки	Средняя квадратическая погрешность положения характерной точки (Mt), м	Описание обозначения точки на местности (при наличии)
	X	Y			
1	2	3	4	5	6
15709	483751.05	2367958.05	Картометрический метод	5.0	Закрепление отсутствует
15710	483760.12	2367951.12	Картометрический метод	5.0	Закрепление отсутствует
15559	483789.39	2367922.83	Картометрический метод	5.0	Закрепление отсутствует
15711	483934.14	2368318.17	Картометрический метод	5.0	Закрепление отсутствует
15712	483938.84	2368316.96	Картометрический метод	5.0	Закрепление отсутствует
15713	483942.14	2368314.13	Картометрический метод	5.0	Закрепление отсутствует
15714	483946.47	2368309.37	Картометрический метод	5.0	Закрепление отсутствует
15715	483938.13	2368300.91	Картометрический метод	5.0	Закрепление отсутствует
15716	483936.56	2368297.08	Картометрический метод	5.0	Закрепление отсутствует
15717	483948.36	2368288.34	Картометрический метод	5.0	Закрепление отсутствует
15718	483933.16	2368269.21	Картометрический метод	5.0	Закрепление отсутствует
15719	483929.12	2368263.71	Картометрический метод	5.0	Закрепление отсутствует
15720	483926.01	2368259.81	Картометрический метод	5.0	Закрепление отсутствует
15721	483923.94	2368256.62	Картометрический метод	5.0	Закрепление отсутствует
15722	483975.78	2368312.97	Картометрический метод	5.0	Закрепление отсутствует
15723	483976.77	2368313.31	Картометрический метод	5.0	Закрепление отсутствует
15724	483978.64	2368315.32	Картометрический метод	5.0	Закрепление отсутствует
15725	483989.13	2368326.76	Картометрический метод	5.0	Закрепление отсутствует
15726	483991.08	2368328.80	Картометрический метод	5.0	Закрепление отсутствует
15727	483992.72	2368327.58	Картометрический метод	5.0	Закрепление отсутствует
15728	483997.69	2368332.56	Картометрический метод	5.0	Закрепление отсутствует
15729	483997.83	2368332.70	Картометрический метод	5.0	Закрепление отсутствует
15730	484001.86	2368336.99	Картометрический метод	5.0	Закрепление отсутствует
15731	483999.45	2368339.18	Картометрический метод	5.0	Закрепление отсутствует
15732	483983.46	2368353.79	Картометрический метод	5.0	Закрепление отсутствует

2. Сведения о характерных точках границ объекта

Обозначение характерных точек границ	Координаты, м		Метод определения координат характерной точки	Средняя квадратическая погрешность положения характерной точки (Mt), м	Описание обозначения точки на местности (при наличии)
	X	Y			
1	2	3	4	5	6
15733	483965.31	2368338.67	Картометрический метод	5.0	Закрепление отсутствует
15734	483965.07	2368337.20	Картометрический метод	5.0	Закрепление отсутствует
15735	483964.31	2368336.40	Картометрический метод	5.0	Закрепление отсутствует
15736	483961.57	2368337.44	Картометрический метод	5.0	Закрепление отсутствует
15737	483956.58	2368337.43	Картометрический метод	5.0	Закрепление отсутствует
15738	483951.91	2368335.30	Картометрический метод	5.0	Закрепление отсутствует
15739	483946.95	2368331.15	Картометрический метод	5.0	Закрепление отсутствует
15740	483944.96	2368332.62	Картометрический метод	5.0	Закрепление отсутствует
15741	483943.34	2368331.45	Картометрический метод	5.0	Закрепление отсутствует
15742	483936.98	2368326.80	Картометрический метод	5.0	Закрепление отсутствует
15743	483930.71	2368320.55	Картометрический метод	5.0	Закрепление отсутствует
15744	483931.98	2368319.54	Картометрический метод	5.0	Закрепление отсутствует
15711	483934.14	2368318.17	Картометрический метод	5.0	Закрепление отсутствует

3. Сведения о характерных точках части (частей) границы объекта

Обозначение характерных точек части границы	Координаты, м		Метод определения координат характерной точки	Средняя квадратическая погрешность положения характерной точки (Mt), м	Описание обозначения точки на местности (при наличии)
	X	Y			
1	2	3	4	5	6
-	-	-	-	-	-

Раздел 3

Сведения о местоположении измененных (уточненных) границ объекта

1. Система координат -

2. Сведения о характерных точках границ объекта

Обозначение характерных точек границ	Существующие координаты, м		Измененные (уточненные) координаты, м		Метод определения координат характерной точки	Средняя квадратическая погрешность положения характерной точки (Mt), м	Описание обозначения точки на местности (при наличии)
	X	Y	X	Y			
1	2	3	4	5	6	7	8
-	-	-	-	-	-	-	

3. Сведения о характерных точках части (частей) границы объекта

Обозначение характерных точек части границы	Существующие координаты, м		Измененные (уточненные) координаты, м		Метод определения координат характерной точки	Средняя квадратическая погрешность положения характерной точки (Mt), м	Описание обозначения точки на местности (при наличии)
	X	Y	X	Y			
1	2	3	4	5	6	7	8
-	-	-	-	-	-	-	

ТЕКСТОВОЕ ОПИСАНИЕ
местоположения границ населенных пунктов, территориальных зон

Прохождение границы		Описание прохождения границы
от точки	до точки	
1	2	3
-	-	-

ГРАФИЧЕСКОЕ ОПИСАНИЕ
местоположения границ населенных пунктов, территориальных зон, особо охраняемых природных территорий, зон с особыми условиями использования территории

Зона застройки малоэтажными жилыми домами

(наименование объекта, местоположение границ которого описано (далее - объект))

Раздел 1

Сведения об объекте

№ п/п	Характеристики объекта	Описание характеристик
1	2	3
1.	Местоположение объекта	Ленинградская область, м.р-н Волховский, с.п Пашское
2.	Площадь объекта +/- величина погрешности определения площади (Р +/- Дельта Р)	137498 +/- 6489 м²
3.	Иные характеристики объекта	-

Раздел 2

Сведения о местоположении границ объекта

1. Система координат МСК 47 зона 2

2. Сведения о характерных точках границ объекта

Обозначение характерных точек границ	Координаты, м		Метод определения координат характерной точки	Средняя квадратическая погрешность положения характерной точки (Mt), м	Описание обозначения точки на местности (при наличии)
	X	Y			
1	2	3	4	5	6
1	488440.58	2363640.00	Картометрический метод	5.0	Закрепление отсутствует
2	488450.19	2363654.49	Картометрический метод	5.0	Закрепление отсутствует
3	488464.80	2363643.08	Картометрический метод	5.0	Закрепление отсутствует
4	488473.92	2363634.78	Картометрический метод	5.0	Закрепление отсутствует
5	488486.23	2363643.76	Картометрический метод	5.0	Закрепление отсутствует
6	488491.36	2363649.63	Картометрический метод	5.0	Закрепление отсутствует
7	488498.13	2363656.45	Картометрический метод	5.0	Закрепление отсутствует
8	488514.93	2363670.67	Картометрический метод	5.0	Закрепление отсутствует
9	488536.60	2363675.94	Картометрический метод	5.0	Закрепление отсутствует
10	488551.35	2363697.42	Картометрический метод	5.0	Закрепление отсутствует
11	488537.07	2363707.05	Картометрический метод	5.0	Закрепление отсутствует
12	488530.50	2363709.79	Картометрический метод	5.0	Закрепление отсутствует
13	488525.21	2363712.18	Картометрический метод	5.0	Закрепление отсутствует
14	488522.58	2363713.99	Картометрический метод	5.0	Закрепление отсутствует
15	488506.09	2363727.42	Картометрический метод	5.0	Закрепление отсутствует
16	488502.61	2363723.07	Картометрический метод	5.0	Закрепление отсутствует
17	488482.45	2363699.34	Картометрический метод	5.0	Закрепление отсутствует
18	488460.34	2363716.49	Картометрический метод	5.0	Закрепление отсутствует
19	488457.83	2363718.53	Картометрический метод	5.0	Закрепление отсутствует
20	488447.43	2363726.29	Картометрический метод	5.0	Закрепление отсутствует
21	488420.87	2363688.65	Картометрический метод	5.0	Закрепление отсутствует
22	488442.32	2363671.28	Картометрический метод	5.0	Закрепление отсутствует

2. Сведения о характерных точках границ объекта

Обозначение характерных точек границ	Координаты, м		Метод определения координат характерной точки	Средняя квадратическая погрешность положения характерной точки (Mt), м	Описание обозначения точки на местности (при наличии)
	X	Y			
1	2	3	4	5	6
23	488427.86	2363650.30	Картометрический метод	5.0	Закрепление отсутствует
1	488440.58	2363640.00	Картометрический метод	5.0	Закрепление отсутствует
24	488819.86	2363236.01	Картометрический метод	5.0	Закрепление отсутствует
25	488803.00	2363243.38	Картометрический метод	5.0	Закрепление отсутствует
26	488773.98	2363259.90	Картометрический метод	5.0	Закрепление отсутствует
27	488764.51	2363273.99	Картометрический метод	5.0	Закрепление отсутствует
28	488766.01	2363277.93	Картометрический метод	5.0	Закрепление отсутствует
29	488732.34	2363293.55	Картометрический метод	5.0	Закрепление отсутствует
30	488723.23	2363274.34	Картометрический метод	5.0	Закрепление отсутствует
31	488704.25	2363234.31	Картометрический метод	5.0	Закрепление отсутствует
32	488752.56	2363212.73	Картометрический метод	5.0	Закрепление отсутствует
33	488782.68	2363198.49	Картометрический метод	5.0	Закрепление отсутствует
34	488789.52	2363194.67	Картометрический метод	5.0	Закрепление отсутствует
35	488802.75	2363213.16	Картометрический метод	5.0	Закрепление отсутствует
24	488819.86	2363236.01	Картометрический метод	5.0	Закрепление отсутствует
36	489094.71	2365921.81	Картометрический метод	5.0	Закрепление отсутствует
37	489104.44	2365910.72	Картометрический метод	5.0	Закрепление отсутствует
38	489100.35	2365906.46	Картометрический метод	5.0	Закрепление отсутствует
39	489107.27	2365900.32	Картометрический метод	5.0	Закрепление отсутствует
40	489112.47	2365899.26	Картометрический метод	5.0	Закрепление отсутствует
41	489117.71	2365896.20	Картометрический метод	5.0	Закрепление отсутствует
42	489124.61	2365891.21	Картометрический метод	5.0	Закрепление отсутствует
43	489129.06	2365887.22	Картометрический метод	5.0	Закрепление отсутствует
44	489140.87	2365874.89	Картометрический метод	5.0	Закрепление отсутствует
45	489189.02	2365921.21	Картометрический метод	5.0	Закрепление отсутствует

2. Сведения о характерных точках границ объекта

Обозначение характерных точек границ	Координаты, м		Метод определения координат характерной точки	Средняя квадратическая погрешность положения характерной точки (Mt), м	Описание обозначения точки на местности (при наличии)
	X	Y			
1	2	3	4	5	6
46	489141.29	2365969.76	Картометрический метод	5.0	Закрепление отсутствует
36	489094.71	2365921.81	Картометрический метод	5.0	Закрепление отсутствует
47	487437.57	2366261.87	Картометрический метод	5.0	Закрепление отсутствует
48	487468.19	2366219.23	Картометрический метод	5.0	Закрепление отсутствует
49	487498.62	2366238.97	Картометрический метод	5.0	Закрепление отсутствует
50	487493.27	2366246.52	Картометрический метод	5.0	Закрепление отсутствует
51	487484.35	2366255.82	Картометрический метод	5.0	Закрепление отсутствует
52	487482.98	2366254.54	Картометрический метод	5.0	Закрепление отсутствует
53	487463.11	2366280.30	Картометрический метод	5.0	Закрепление отсутствует
47	487437.57	2366261.87	Картометрический метод	5.0	Закрепление отсутствует
54	487145.87	2363643.83	Картометрический метод	5.0	Закрепление отсутствует
55	487137.50	2363656.73	Картометрический метод	5.0	Закрепление отсутствует
56	487140.73	2363659.03	Картометрический метод	5.0	Закрепление отсутствует
57	487138.09	2363663.59	Картометрический метод	5.0	Закрепление отсутствует
58	487134.83	2363661.19	Картометрический метод	5.0	Закрепление отсутствует
59	487128.40	2363656.47	Картометрический метод	5.0	Закрепление отсутствует
60	487124.68	2363653.82	Картометрический метод	5.0	Закрепление отсутствует
61	487117.80	2363664.60	Картометрический метод	5.0	Закрепление отсутствует
62	487078.82	2363624.12	Картометрический метод	5.0	Закрепление отсутствует
63	487050.44	2363594.64	Картометрический метод	5.0	Закрепление отсутствует
64	487051.09	2363593.73	Картометрический метод	5.0	Закрепление отсутствует
65	487062.45	2363583.78	Картометрический метод	5.0	Закрепление отсутствует
66	487067.62	2363579.38	Картометрический метод	5.0	Закрепление отсутствует
67	487074.56	2363572.24	Картометрический метод	5.0	Закрепление отсутствует
68	487115.22	2363614.14	Картометрический метод	5.0	Закрепление отсутствует

2. Сведения о характерных точках границ объекта

Обозначение характерных точек границ	Координаты, м		Метод определения координат характерной точки	Средняя квадратическая погрешность положения характерной точки (Mt), м	Описание обозначения точки на местности (при наличии)
	X	Y			
1	2	3	4	5	6
69	487123.15	2363624.37	Картометрический метод	5.0	Закрепление отсутствует
70	487135.17	2363636.94	Картометрический метод	5.0	Закрепление отсутствует
54	487145.87	2363643.83	Картометрический метод	5.0	Закрепление отсутствует
71	487044.18	2363550.30	Картометрический метод	5.0	Закрепление отсутствует
72	487042.99	2363550.63	Картометрический метод	5.0	Закрепление отсутствует
73	487030.07	2363562.28	Картометрический метод	5.0	Закрепление отсутствует
74	486997.00	2363524.14	Картометрический метод	5.0	Закрепление отсутствует
75	487014.11	2363507.81	Картометрический метод	5.0	Закрепление отсутствует
76	487048.66	2363545.04	Картометрический метод	5.0	Закрепление отсутствует
77	487044.57	2363549.87	Картометрический метод	5.0	Закрепление отсутствует
71	487044.18	2363550.30	Картометрический метод	5.0	Закрепление отсутствует
78	488268.96	2363857.23	Картометрический метод	5.0	Закрепление отсутствует
79	488264.42	2363861.00	Картометрический метод	5.0	Закрепление отсутствует
80	488258.04	2363866.29	Картометрический метод	5.0	Закрепление отсутствует
81	488254.76	2363869.02	Картометрический метод	5.0	Закрепление отсутствует
82	488259.12	2363874.64	Картометрический метод	5.0	Закрепление отсутствует
83	488242.73	2363887.75	Картометрический метод	5.0	Закрепление отсутствует
84	488239.28	2363890.50	Картометрический метод	5.0	Закрепление отсутствует
85	488235.03	2363893.66	Картометрический метод	5.0	Закрепление отсутствует
86	488223.59	2363902.84	Картометрический метод	5.0	Закрепление отсутствует
87	488217.37	2363905.49	Картометрический метод	5.0	Закрепление отсутствует
88	488212.56	2363905.26	Картометрический метод	5.0	Закрепление отсутствует
89	488207.76	2363901.38	Картометрический метод	5.0	Закрепление отсутствует
90	488202.64	2363901.62	Картометрический метод	5.0	Закрепление отсутствует
91	488195.68	2363902.56	Картометрический метод	5.0	Закрепление отсутствует

2. Сведения о характерных точках границ объекта

Обозначение характерных точек границ	Координаты, м		Метод определения координат характерной точки	Средняя квадратическая погрешность положения характерной точки (Mt), м	Описание обозначения точки на местности (при наличии)
	X	Y			
1	2	3	4	5	6
92	488178.72	2363913.47	Картометрический метод	5.0	Закрепление отсутствует
93	488160.60	2363923.32	Картометрический метод	5.0	Закрепление отсутствует
94	488151.74	2363927.37	Картометрический метод	5.0	Закрепление отсутствует
95	488142.70	2363905.35	Картометрический метод	5.0	Закрепление отсутствует
96	488138.76	2363894.45	Картометрический метод	5.0	Закрепление отсутствует
97	488152.62	2363888.20	Картометрический метод	5.0	Закрепление отсутствует
98	488167.83	2363881.15	Картометрический метод	5.0	Закрепление отсутствует
99	488184.34	2363872.13	Картометрический метод	5.0	Закрепление отсутствует
100	488201.80	2363860.70	Картометрический метод	5.0	Закрепление отсутствует
101	488213.57	2363851.91	Картометрический метод	5.0	Закрепление отсутствует
102	488222.82	2363844.14	Картометрический метод	5.0	Закрепление отсутствует
103	488243.39	2363825.38	Картометрический метод	5.0	Закрепление отсутствует
104	488271.84	2363854.84	Картометрический метод	5.0	Закрепление отсутствует
78	488268.96	2363857.23	Картометрический метод	5.0	Закрепление отсутствует
105	487235.83	2363194.74	Картометрический метод	5.0	Закрепление отсутствует
106	487235.22	2363200.21	Картометрический метод	5.0	Закрепление отсутствует
107	487175.82	2363199.24	Картометрический метод	5.0	Закрепление отсутствует
108	487139.18	2363254.59	Картометрический метод	5.0	Закрепление отсутствует
109	487169.12	2363273.82	Картометрический метод	5.0	Закрепление отсутствует
110	487205.59	2363276.12	Картометрический метод	5.0	Закрепление отсутствует
111	487226.47	2363277.55	Картометрический метод	5.0	Закрепление отсутствует
112	487225.80	2363283.41	Картометрический метод	5.0	Закрепление отсутствует
113	487194.65	2363279.55	Картометрический метод	5.0	Закрепление отсутствует
114	487130.48	2363274.93	Картометрический метод	5.0	Закрепление отсутствует
115	487122.04	2363283.38	Картометрический метод	5.0	Закрепление отсутствует

2. Сведения о характерных точках границ объекта

Обозначение характерных точек границ	Координаты, м		Метод определения координат характерной точки	Средняя квадратическая погрешность положения характерной точки (Mt), м	Описание обозначения точки на местности (при наличии)
	X	Y			
1	2	3	4	5	6
116	487113.91	2363370.77	Картометрический метод	5.0	Закрепление отсутствует
117	487138.40	2363398.29	Картометрический метод	5.0	Закрепление отсутствует
118	487203.25	2363401.78	Картометрический метод	5.0	Закрепление отсутствует
119	487151.06	2363440.83	Картометрический метод	5.0	Закрепление отсутствует
120	487152.63	2363443.11	Картометрический метод	5.0	Закрепление отсутствует
121	487153.08	2363445.71	Картометрический метод	5.0	Закрепление отсутствует
122	487153.00	2363446.39	Картометрический метод	5.0	Закрепление отсутствует
123	487151.44	2363448.03	Картометрический метод	5.0	Закрепление отсутствует
124	487150.43	2363446.88	Картометрический метод	5.0	Закрепление отсутствует
125	487145.49	2363451.18	Картометрический метод	5.0	Закрепление отсутствует
126	487145.73	2363451.46	Картометрический метод	5.0	Закрепление отсутствует
127	487143.66	2363453.33	Картометрический метод	5.0	Закрепление отсутствует
128	487146.75	2363456.76	Картометрический метод	5.0	Закрепление отсутствует
129	487143.96	2363459.55	Картометрический метод	5.0	Закрепление отсутствует
130	487195.24	2363517.42	Картометрический метод	5.0	Закрепление отсутствует
131	487197.04	2363520.53	Картометрический метод	5.0	Закрепление отсутствует
132	487197.08	2363522.41	Картометрический метод	5.0	Закрепление отсутствует
133	487195.83	2363525.46	Картометрический метод	5.0	Закрепление отсутствует
134	487183.47	2363542.58	Картометрический метод	5.0	Закрепление отсутствует
135	487176.27	2363555.10	Картометрический метод	5.0	Закрепление отсутствует
136	487153.16	2363540.08	Картометрический метод	5.0	Закрепление отсутствует
137	487131.16	2363566.75	Картометрический метод	5.0	Закрепление отсутствует
138	487089.46	2363519.14	Картометрический метод	5.0	Закрепление отсутствует
139	487081.56	2363524.90	Картометрический метод	5.0	Закрепление отсутствует
140	487079.32	2363522.87	Картометрический метод	5.0	Закрепление отсутствует

2. Сведения о характерных точках границ объекта

Обозначение характерных точек границ	Координаты, м		Метод определения координат характерной точки	Средняя квадратическая погрешность положения характерной точки (Mt), м	Описание обозначения точки на местности (при наличии)
	X	Y			
1	2	3	4	5	6
141	487069.74	2363512.24	Картометрический метод	5.0	Закрепление отсутствует
142	487063.58	2363502.62	Картометрический метод	5.0	Закрепление отсутствует
143	487073.95	2363493.10	Картометрический метод	5.0	Закрепление отсутствует
144	487077.61	2363489.19	Картометрический метод	5.0	Закрепление отсутствует
145	487065.58	2363474.98	Картометрический метод	5.0	Закрепление отсутствует
146	487091.41	2363452.74	Картометрический метод	5.0	Закрепление отсутствует
147	487100.81	2363444.22	Картометрический метод	5.0	Закрепление отсутствует
148	487092.01	2363434.57	Картометрический метод	5.0	Закрепление отсутствует
149	487033.66	2363372.38	Картометрический метод	5.0	Закрепление отсутствует
150	486991.40	2363411.12	Картометрический метод	5.0	Закрепление отсутствует
151	486987.36	2363399.79	Картометрический метод	5.0	Закрепление отсутствует
152	486985.37	2363395.56	Картометрический метод	5.0	Закрепление отсутствует
153	486978.24	2363386.21	Картометрический метод	5.0	Закрепление отсутствует
154	486946.30	2363351.97	Картометрический метод	5.0	Закрепление отсутствует
155	486924.99	2363341.73	Картометрический метод	5.0	Закрепление отсутствует
156	486922.96	2363339.55	Картометрический метод	5.0	Закрепление отсутствует
157	486941.86	2363321.35	Картометрический метод	5.0	Закрепление отсутствует
158	486946.89	2363317.53	Картометрический метод	5.0	Закрепление отсутствует
159	486960.27	2363303.61	Картометрический метод	5.0	Закрепление отсутствует
160	486982.39	2363282.30	Картометрический метод	5.0	Закрепление отсутствует
161	487011.51	2363252.07	Картометрический метод	5.0	Закрепление отсутствует
162	487167.46	2363196.57	Картометрический метод	5.0	Закрепление отсутствует
163	487214.15	2363195.33	Картометрический метод	5.0	Закрепление отсутствует
105	487235.83	2363194.74	Картометрический метод	5.0	Закрепление отсутствует
164	487074.19	2363334.87	Картометрический метод	5.0	Закрепление отсутствует

2. Сведения о характерных точках границ объекта

Обозначение характерных точек границ	Координаты, м		Метод определения координат характерной точки	Средняя квадратическая погрешность положения характерной точки (Mt), м	Описание обозначения точки на местности (при наличии)
	X	Y			
1	2	3	4	5	6
165	487081.60	2363327.87	Картометрический метод	5.0	Закрепление отсутствует
166	487070.89	2363316.48	Картометрический метод	5.0	Закрепление отсутствует
167	487063.88	2363323.10	Картометрический метод	5.0	Закрепление отсутствует
168	487055.92	2363314.02	Картометрический метод	5.0	Закрепление отсутствует
169	487029.48	2363338.77	Картометрический метод	5.0	Закрепление отсутствует
170	487042.67	2363352.80	Картометрический метод	5.0	Закрепление отсутствует
171	487050.25	2363361.40	Картометрический метод	5.0	Закрепление отсутствует
172	487060.59	2363352.65	Картометрический метод	5.0	Закрепление отсутствует
173	487064.37	2363350.23	Картометрический метод	5.0	Закрепление отсутствует
174	487066.87	2363349.85	Картометрический метод	5.0	Закрепление отсутствует
175	487069.04	2363350.29	Картометрический метод	5.0	Закрепление отсутствует
176	487079.11	2363340.48	Картометрический метод	5.0	Закрепление отсутствует
164	487074.19	2363334.87	Картометрический метод	5.0	Закрепление отсутствует
177	489437.09	2364146.66	Картометрический метод	5.0	Закрепление отсутствует
178	489416.30	2364209.88	Картометрический метод	5.0	Закрепление отсутствует
179	489287.56	2364166.46	Картометрический метод	5.0	Закрепление отсутствует
180	489289.67	2364159.68	Картометрический метод	5.0	Закрепление отсутствует
181	489228.11	2364138.40	Картометрический метод	5.0	Закрепление отсутствует
182	489234.88	2364118.33	Картометрический метод	5.0	Закрепление отсутствует
183	489248.79	2364081.52	Картометрический метод	5.0	Закрепление отсутствует
177	489437.09	2364146.66	Картометрический метод	5.0	Закрепление отсутствует
184	489068.50	2365752.89	Картометрический метод	5.0	Закрепление отсутствует
185	489089.76	2365775.18	Картометрический метод	5.0	Закрепление отсутствует
186	489087.30	2365777.64	Картометрический метод	5.0	Закрепление отсутствует
187	489095.57	2365789.14	Картометрический метод	5.0	Закрепление отсутствует

2. Сведения о характерных точках границ объекта

Обозначение характерных точек границ	Координаты, м		Метод определения координат характерной точки	Средняя квадратическая погрешность положения характерной точки (Mt), м	Описание обозначения точки на местности (при наличии)
	X	Y			
1	2	3	4	5	6
188	489114.33	2365808.04	Картометрический метод	5.0	Закрепление отсутствует
189	489122.84	2365817.26	Картометрический метод	5.0	Закрепление отсутствует
190	489141.20	2365835.35	Картометрический метод	5.0	Закрепление отсутствует
191	489150.27	2365845.32	Картометрический метод	5.0	Закрепление отсутствует
192	489152.71	2365846.76	Картометрический метод	5.0	Закрепление отсутствует
193	489143.34	2365857.30	Картометрический метод	5.0	Закрепление отсутствует
194	489132.74	2365846.02	Картометрический метод	5.0	Закрепление отсутствует
195	489120.94	2365856.45	Картометрический метод	5.0	Закрепление отсутствует
196	489111.47	2365851.19	Картометрический метод	5.0	Закрепление отсутствует
197	489100.29	2365861.66	Картометрический метод	5.0	Закрепление отсутствует
198	489090.26	2365850.32	Картометрический метод	5.0	Закрепление отсутствует
199	489062.20	2365803.02	Картометрический метод	5.0	Закрепление отсутствует
200	489051.84	2365791.21	Картометрический метод	5.0	Закрепление отсутствует
201	489060.10	2365783.15	Картометрический метод	5.0	Закрепление отсутствует
202	489048.60	2365770.37	Картометрический метод	5.0	Закрепление отсутствует
184	489068.50	2365752.89	Картометрический метод	5.0	Закрепление отсутствует
203	488311.29	2365383.40	Картометрический метод	5.0	Закрепление отсутствует
204	488326.04	2365412.10	Картометрический метод	5.0	Закрепление отсутствует
205	488181.10	2365441.99	Картометрический метод	5.0	Закрепление отсутствует
206	488157.61	2365444.73	Картометрический метод	5.0	Закрепление отсутствует
207	488151.43	2365406.13	Картометрический метод	5.0	Закрепление отсутствует
208	488169.10	2365403.26	Картометрический метод	5.0	Закрепление отсутствует
209	488166.60	2365388.68	Картометрический метод	5.0	Закрепление отсутствует
210	488173.29	2365389.61	Картометрический метод	5.0	Закрепление отсутствует
211	488190.47	2365390.88	Картометрический метод	5.0	Закрепление отсутствует

2. Сведения о характерных точках границ объекта

Обозначение характерных точек границ	Координаты, м		Метод определения координат характерной точки	Средняя квадратическая погрешность положения характерной точки (Mt), м	Описание обозначения точки на местности (при наличии)
	X	Y			
1	2	3	4	5	6
212	488219.35	2365391.57	Картометрический метод	5.0	Закрепление отсутствует
213	488245.83	2365388.47	Картометрический метод	5.0	Закрепление отсутствует
203	488311.29	2365383.40	Картометрический метод	5.0	Закрепление отсутствует
214	488233.80	2365339.41	Картометрический метод	5.0	Закрепление отсутствует
215	488247.37	2365360.08	Картометрический метод	5.0	Закрепление отсутствует
216	488244.00	2365367.55	Картометрический метод	5.0	Закрепление отсутствует
217	488246.67	2365382.38	Картометрический метод	5.0	Закрепление отсутствует
218	488218.81	2365385.60	Картометрический метод	5.0	Закрепление отсутствует
219	488190.80	2365384.89	Картометрический метод	5.0	Закрепление отсутствует
220	488166.31	2365382.87	Картометрический метод	5.0	Закрепление отсутствует
221	488159.62	2365383.03	Картометрический метод	5.0	Закрепление отсутствует
222	488154.17	2365383.81	Картометрический метод	5.0	Закрепление отсутствует
223	488149.48	2365384.94	Картометрический метод	5.0	Закрепление отсутствует
224	488145.48	2365386.33	Картометрический метод	5.0	Закрепление отсутствует
225	488130.19	2365396.11	Картометрический метод	5.0	Закрепление отсутствует
226	488119.75	2365403.26	Картометрический метод	5.0	Закрепление отсутствует
227	488097.01	2365405.93	Картометрический метод	5.0	Закрепление отсутствует
228	488094.56	2365385.08	Картометрический метод	5.0	Закрепление отсутствует
229	488087.67	2365375.14	Картометрический метод	5.0	Закрепление отсутствует
230	488075.74	2365354.58	Картометрический метод	5.0	Закрепление отсутствует
231	488071.77	2365349.88	Картометрический метод	5.0	Закрепление отсутствует
232	488080.88	2365338.43	Картометрический метод	5.0	Закрепление отсутствует
233	488103.87	2365310.87	Картометрический метод	5.0	Закрепление отсутствует
234	488112.03	2365300.77	Картометрический метод	5.0	Закрепление отсутствует
235	488135.56	2365273.03	Картометрический метод	5.0	Закрепление отсутствует

2. Сведения о характерных точках границ объекта

Обозначение характерных точек границ	Координаты, м		Метод определения координат характерной точки	Средняя квадратическая погрешность положения характерной точки (Mt), м	Описание обозначения точки на местности (при наличии)
	X	Y			
1	2	3	4	5	6
236	488160.14	2365244.21	Картометрический метод	5.0	Закрепление отсутствует
237	488192.25	2365293.81	Картометрический метод	5.0	Закрепление отсутствует
238	488204.85	2365311.86	Картометрический метод	5.0	Закрепление отсутствует
239	488217.72	2365332.99	Картометрический метод	5.0	Закрепление отсутствует
240	488221.21	2365330.66	Картометрический метод	5.0	Закрепление отсутствует
241	488230.26	2365342.84	Картометрический метод	5.0	Закрепление отсутствует
214	488233.80	2365339.41	Картометрический метод	5.0	Закрепление отсутствует
242	487918.21	2365239.78	Картометрический метод	5.0	Закрепление отсутствует
243	487896.87	2365256.20	Картометрический метод	5.0	Закрепление отсутствует
244	487876.84	2365274.06	Картометрический метод	5.0	Закрепление отсутствует
245	487869.16	2365282.25	Картометрический метод	5.0	Закрепление отсутствует
246	487869.73	2365281.38	Картометрический метод	5.0	Закрепление отсутствует
247	487881.27	2365264.98	Картометрический метод	5.0	Закрепление отсутствует
248	487905.05	2365235.56	Картометрический метод	5.0	Закрепление отсутствует
249	487909.61	2365230.35	Картометрический метод	5.0	Закрепление отсутствует
242	487918.21	2365239.78	Картометрический метод	5.0	Закрепление отсутствует
250	487968.50	2365277.24	Картометрический метод	5.0	Закрепление отсутствует
251	487955.02	2365294.93	Картометрический метод	5.0	Закрепление отсутствует
252	487934.27	2365324.20	Картометрический метод	5.0	Закрепление отсутствует
253	487915.05	2365350.27	Картометрический метод	5.0	Закрепление отсутствует
254	487904.23	2365366.67	Картометрический метод	5.0	Закрепление отсутствует
255	487891.91	2365382.44	Картометрический метод	5.0	Закрепление отсутствует
256	487877.35	2365398.25	Картометрический метод	5.0	Закрепление отсутствует
257	487853.61	2365429.52	Картометрический метод	5.0	Закрепление отсутствует
258	487830.63	2365414.87	Картометрический метод	5.0	Закрепление отсутствует

2. Сведения о характерных точках границ объекта

Обозначение характерных точек границ	Координаты, м		Метод определения координат характерной точки	Средняя квадратическая погрешность положения характерной точки (Mt), м	Описание обозначения точки на местности (при наличии)
	X	Y			
1	2	3	4	5	6
259	487842.65	2365397.10	Картометрический метод	5.0	Закрепление отсутствует
260	487810.84	2365376.96	Картометрический метод	5.0	Закрепление отсутствует
261	487815.75	2365366.30	Картометрический метод	5.0	Закрепление отсутствует
262	487826.53	2365347.84	Картометрический метод	5.0	Закрепление отсутствует
263	487832.72	2365338.49	Картометрический метод	5.0	Закрепление отсутствует
264	487834.28	2365335.15	Картометрический метод	5.0	Закрепление отсутствует
265	487853.76	2365308.93	Картометрический метод	5.0	Закрепление отсутствует
266	487881.37	2365278.64	Картометрический метод	5.0	Закрепление отсутствует
267	487907.73	2365256.48	Картометрический метод	5.0	Закрепление отсутствует
268	487909.73	2365254.69	Картометрический метод	5.0	Закрепление отсутствует
269	487923.32	2365244.27	Картометрический метод	5.0	Закрепление отсутствует
270	487935.14	2365256.19	Картометрический метод	5.0	Закрепление отсутствует
271	487932.35	2365258.99	Картометрический метод	5.0	Закрепление отсутствует
272	487935.16	2365261.59	Картометрический метод	5.0	Закрепление отсутствует
273	487939.00	2365257.79	Картометрический метод	5.0	Закрепление отсутствует
274	487961.70	2365278.10	Картометрический метод	5.0	Закрепление отсутствует
275	487964.06	2365274.20	Картометрический метод	5.0	Закрепление отсутствует
250	487968.50	2365277.24	Картометрический метод	5.0	Закрепление отсутствует
276	487567.08	2365771.10	Картометрический метод	5.0	Закрепление отсутствует
277	487568.82	2365796.67	Картометрический метод	5.0	Закрепление отсутствует
278	487555.12	2365813.42	Картометрический метод	5.0	Закрепление отсутствует
279	487551.06	2365831.35	Картометрический метод	5.0	Закрепление отсутствует
280	487546.44	2365830.19	Картометрический метод	5.0	Закрепление отсутствует
281	487544.47	2365834.36	Картометрический метод	5.0	Закрепление отсутствует
282	487542.40	2365841.09	Картометрический метод	5.0	Закрепление отсутствует

2. Сведения о характерных точках границ объекта

Обозначение характерных точек границ	Координаты, м		Метод определения координат характерной точки	Средняя квадратическая погрешность положения характерной точки (Mt), м	Описание обозначения точки на местности (при наличии)
	X	Y			
1	2	3	4	5	6
283	487540.88	2365842.35	Картометрический метод	5.0	Закрепление отсутствует
284	487535.38	2365840.52	Картометрический метод	5.0	Закрепление отсутствует
285	487534.56	2365849.59	Картометрический метод	5.0	Закрепление отсутствует
286	487530.40	2365864.19	Картометрический метод	5.0	Закрепление отсутствует
287	487530.97	2365864.37	Картометрический метод	5.0	Закрепление отсутствует
288	487526.65	2365878.12	Картометрический метод	5.0	Закрепление отсутствует
289	487520.34	2365888.99	Картометрический метод	5.0	Закрепление отсутствует
290	487517.68	2365887.41	Картометрический метод	5.0	Закрепление отсутствует
291	487512.46	2365896.23	Картометрический метод	5.0	Закрепление отсутствует
292	487405.71	2365849.17	Картометрический метод	5.0	Закрепление отсутствует
293	487389.15	2365842.53	Картометрический метод	5.0	Закрепление отсутствует
294	487402.40	2365830.87	Картометрический метод	5.0	Закрепление отсутствует
295	487416.62	2365820.74	Картометрический метод	5.0	Закрепление отсутствует
296	487429.00	2365813.22	Картометрический метод	5.0	Закрепление отсутствует
297	487457.40	2365800.85	Картометрический метод	5.0	Закрепление отсутствует
298	487481.86	2365793.29	Картометрический метод	5.0	Закрепление отсутствует
299	487538.25	2365779.59	Картометрический метод	5.0	Закрепление отсутствует
300	487562.99	2365772.64	Картометрический метод	5.0	Закрепление отсутствует
276	487567.08	2365771.10	Картометрический метод	5.0	Закрепление отсутствует
301	487188.29	2367341.57	Картометрический метод	5.0	Закрепление отсутствует
302	487241.22	2367286.96	Картометрический метод	5.0	Закрепление отсутствует
303	487241.83	2367287.41	Картометрический метод	5.0	Закрепление отсутствует
304	487241.76	2367289.84	Картометрический метод	5.0	Закрепление отсутствует
305	487248.28	2367300.09	Картометрический метод	5.0	Закрепление отсутствует
306	487275.64	2367327.96	Картометрический метод	5.0	Закрепление отсутствует

2. Сведения о характерных точках границ объекта

Обозначение характерных точек границ	Координаты, м		Метод определения координат характерной точки	Средняя квадратическая погрешность положения характерной точки (Mt), м	Описание обозначения точки на местности (при наличии)
	X	Y			
1	2	3	4	5	6
307	487229.93	2367380.80	Картометрический метод	5.0	Закрепление отсутствует
301	487188.29	2367341.57	Картометрический метод	5.0	Закрепление отсутствует
308	487577.97	2366354.63	Картометрический метод	5.0	Закрепление отсутствует
309	487578.04	2366359.48	Картометрический метод	5.0	Закрепление отсутствует
310	487579.09	2366367.59	Картометрический метод	5.0	Закрепление отсутствует
311	487580.20	2366375.20	Картометрический метод	5.0	Закрепление отсутствует
312	487579.79	2366385.66	Картометрический метод	5.0	Закрепление отсутствует
313	487555.79	2366368.41	Картометрический метод	5.0	Закрепление отсутствует
314	487556.72	2366366.12	Картометрический метод	5.0	Закрепление отсутствует
315	487554.48	2366362.67	Картометрический метод	5.0	Закрепление отсутствует
316	487540.41	2366356.97	Картометрический метод	5.0	Закрепление отсутствует
317	487537.39	2366354.60	Картометрический метод	5.0	Закрепление отсутствует
318	487517.83	2366341.38	Картометрический метод	5.0	Закрепление отсутствует
319	487509.28	2366331.43	Картометрический метод	5.0	Закрепление отсутствует
320	487512.41	2366325.73	Картометрический метод	5.0	Закрепление отсутствует
321	487529.63	2366312.69	Картометрический метод	5.0	Закрепление отсутствует
322	487533.34	2366317.47	Картометрический метод	5.0	Закрепление отсутствует
323	487536.70	2366314.24	Картометрический метод	5.0	Закрепление отсутствует
324	487536.92	2366314.47	Картометрический метод	5.0	Закрепление отсутствует
325	487563.27	2366341.84	Картометрический метод	5.0	Закрепление отсутствует
326	487564.96	2366348.08	Картометрический метод	5.0	Закрепление отсутствует
327	487568.91	2366351.46	Картометрический метод	5.0	Закрепление отсутствует
328	487569.02	2366351.45	Картометрический метод	5.0	Закрепление отсутствует
329	487570.86	2366356.98	Картометрический метод	5.0	Закрепление отсутствует
330	487577.40	2366354.80	Картометрический метод	5.0	Закрепление отсутствует

2. Сведения о характерных точках границ объекта

Обозначение характерных точек границ	Координаты, м		Метод определения координат характерной точки	Средняя квадратическая погрешность положения характерной точки (Mt), м	Описание обозначения точки на местности (при наличии)
	X	Y			
1	2	3	4	5	6
308	487577.97	2366354.63	Картометрический метод	5.0	Закрепление отсутствует

3. Сведения о характерных точках части (частей) границы объекта

Обозначение характерных точек части границы	Координаты, м		Метод определения координат характерной точки	Средняя квадратическая погрешность положения характерной точки (Mt), м	Описание обозначения точки на местности (при наличии)
	X	Y			
1	2	3	4	5	6
-	-	-	-	-	-

Раздел 3

Сведения о местоположении измененных (уточненных) границ объекта

1. Система координат -

2. Сведения о характерных точках границ объекта

Обозначение характерных точек границ	Существующие координаты, м		Измененные (уточненные) координаты, м		Метод определения координат характерной точки	Средняя квадратическая погрешность положения характерной точки (Mt), м	Описание обозначения точки на местности (при наличии)
	X	Y	X	Y			
1	2	3	4	5	6	7	8
-	-	-	-	-	-	-	

3. Сведения о характерных точках части (частей) границы объекта

Обозначение характерных точек части границы	Существующие координаты, м		Измененные (уточненные) координаты, м		Метод определения координат характерной точки	Средняя квадратическая погрешность положения характерной точки (Mt), м	Описание обозначения точки на местности (при наличии)
	X	Y	X	Y			
1	2	3	4	5	6	7	8
-	-	-	-	-	-	-	

ТЕКСТОВОЕ ОПИСАНИЕ
местоположения границ населенных пунктов, территориальных зон

Прохождение границы		Описание прохождения границы
от точки	до точки	
1	2	3
-	-	-

ГРАФИЧЕСКОЕ ОПИСАНИЕ

местоположения границ населенных пунктов, территориальных зон, особо охраняемых природных территорий, зон с особыми условиями использования территории

Зона застройки среднеэтажными жилыми домами

(наименование объекта, местоположение границ которого описано (далее - объект))

Раздел 1

Сведения об объекте

№ п/п	Характеристики объекта	Описание характеристик
1	2	3
1.	Местоположение объекта	Ленинградская область, м.р-н Волховский, с.п Пашское
2.	Площадь объекта +/- величина погрешности определения площади (Р +/- Дельта Р)	15806 +/- 2200 м²
3.	Иные характеристики объекта	-

Раздел 2

Сведения о местоположении границ объекта

1. Система координат МСК 47 зона 2

2. Сведения о характерных точках границ объекта

Обозначение характерных точек границ	Координаты, м		Метод определения координат характерной точки	Средняя квадратическая погрешность положения характерной точки (Mt), м	Описание обозначения точки на местности (при наличии)
	X	Y			
1	2	3	4	5	6
1	487195.83	2363525.46	Картометрический метод	5.0	Закрепление отсутствует
2	487197.08	2363522.41	Картометрический метод	5.0	Закрепление отсутствует
3	487197.04	2363520.53	Картометрический метод	5.0	Закрепление отсутствует
4	487195.24	2363517.42	Картометрический метод	5.0	Закрепление отсутствует
5	487143.96	2363459.55	Картометрический метод	5.0	Закрепление отсутствует
6	487146.75	2363456.76	Картометрический метод	5.0	Закрепление отсутствует
7	487147.58	2363457.68	Картометрический метод	5.0	Закрепление отсутствует
8	487149.56	2363455.89	Картометрический метод	5.0	Закрепление отсутствует
9	487150.53	2363457.01	Картометрический метод	5.0	Закрепление отсутствует
10	487155.40	2363452.55	Картометрический метод	5.0	Закрепление отсутствует
11	487151.44	2363448.03	Картометрический метод	5.0	Закрепление отсутствует
12	487153.00	2363446.39	Картометрический метод	5.0	Закрепление отсутствует
13	487153.08	2363445.71	Картометрический метод	5.0	Закрепление отсутствует
14	487152.63	2363443.11	Картометрический метод	5.0	Закрепление отсутствует
15	487151.06	2363440.83	Картометрический метод	5.0	Закрепление отсутствует
16	487203.25	2363401.78	Картометрический метод	5.0	Закрепление отсутствует
17	487205.57	2363401.89	Картометрический метод	5.0	Закрепление отсутствует
18	487216.32	2363391.42	Картометрический метод	5.0	Закрепление отсутствует
19	487228.68	2363379.76	Картометрический метод	5.0	Закрепление отсутствует
20	487233.88	2363376.50	Картометрический метод	5.0	Закрепление отсутствует
21	487259.48	2363366.51	Картометрический метод	5.0	Закрепление отсутствует
22	487287.71	2363398.20	Картометрический метод	5.0	Закрепление отсутствует

2. Сведения о характерных точках границ объекта

Обозначение характерных точек границ	Координаты, м		Метод определения координат характерной точки	Средняя квадратическая погрешность положения характерной точки (Mt), м	Описание обозначения точки на местности (при наличии)
	X	Y			
1	2	3	4	5	6
23	487220.80	2363490.86	Картометрический метод	5.0	Закрепление отсутствует
1	487195.83	2363525.46	Картометрический метод	5.0	Закрепление отсутствует
24	489753.92	2364401.91	Картометрический метод	5.0	Закрепление отсутствует
25	489754.89	2364402.23	Картометрический метод	5.0	Закрепление отсутствует
26	489756.54	2364403.30	Картометрический метод	5.0	Закрепление отсутствует
27	489757.94	2364405.04	Картометрический метод	5.0	Закрепление отсутствует
28	489758.71	2364407.38	Картометрический метод	5.0	Закрепление отсутствует
29	489758.68	2364409.29	Картометрический метод	5.0	Закрепление отсутствует
30	489758.34	2364410.61	Картометрический метод	5.0	Закрепление отсутствует
31	489745.03	2364455.41	Картометрический метод	5.0	Закрепление отсутствует
32	489744.55	2364456.69	Картометрический метод	5.0	Закрепление отсутствует
33	489743.73	2364458.04	Картометрический метод	5.0	Закрепление отсутствует
34	489742.05	2364459.63	Картометрический метод	5.0	Закрепление отсутствует
35	489709.37	2364451.04	Картометрический метод	5.0	Закрепление отсутствует
36	489671.65	2364439.93	Картометрический метод	5.0	Закрепление отсутствует
37	489666.31	2364438.42	Картометрический метод	5.0	Закрепление отсутствует
38	489652.65	2364435.26	Картометрический метод	5.0	Закрепление отсутствует
39	489654.68	2364428.65	Картометрический метод	5.0	Закрепление отсутствует
40	489656.66	2364421.25	Картометрический метод	5.0	Закрепление отсутствует
41	489658.28	2364415.24	Картометрический метод	5.0	Закрепление отсутствует
42	489662.38	2364399.90	Картометрический метод	5.0	Закрепление отсутствует
43	489667.17	2364379.60	Картометрический метод	5.0	Закрепление отсутствует
44	489693.43	2364386.14	Картометрический метод	5.0	Закрепление отсутствует
24	489753.92	2364401.91	Картометрический метод	5.0	Закрепление отсутствует

3. Сведения о характерных точках части (частей) границы объекта

Обозначение характерных точек части границы	Координаты, м		Метод определения координат характерной точки	Средняя квадратическая погрешность положения характерной точки (Mt), м	Описание обозначения точки на местности (при наличии)
	X	Y			
1	2	3	4	5	6
-	-	-	-	-	-

Раздел 3

Сведения о местоположении измененных (уточненных) границ объекта

1. Система координат -

2. Сведения о характерных точках границ объекта

Обозначение характерных точек границ	Существующие координаты, м		Измененные (уточненные) координаты, м		Метод определения координат характерной точки	Средняя квадратическая погрешность положения характерной точки (Mt), м	Описание обозначения точки на местности (при наличии)
	X	Y	X	Y			
1	2	3	4	5	6	7	8
-	-	-	-	-	-	-	

3. Сведения о характерных точках части (частей) границы объекта

Обозначение характерных точек части границы	Существующие координаты, м		Измененные (уточненные) координаты, м		Метод определения координат характерной точки	Средняя квадратическая погрешность положения характерной точки (Mt), м	Описание обозначения точки на местности (при наличии)
	X	Y	X	Y			
1	2	3	4	5	6	7	8
-	-	-	-	-	-	-	

ТЕКСТОВОЕ ОПИСАНИЕ
местоположения границ населенных пунктов, территориальных зон

Прохождение границы		Описание прохождения границы
от точки	до точки	
1	2	3
-	-	-

ГРАФИЧЕСКОЕ ОПИСАНИЕ
местоположения границ населенных пунктов, территориальных зон, особо охраняемых природных территорий, зон с особыми условиями использования территории

Многофункциональная общественно-деловая зона

(наименование объекта, местоположение границ которого описано (далее - объект))

Раздел 1

Сведения об объекте

№ п/п	Характеристики объекта	Описание характеристик
1	2	3
1.	Местоположение объекта	Ленинградская область, м.р-н Волховский, с.п Пашское
2.	Площадь объекта +/- величина погрешности определения площади (Р +/- Дельта Р)	201848 +/- 7862 м²
3.	Иные характеристики объекта	-

Раздел 2

Сведения о местоположении границ объекта

1. Система координат МСК 47 зона 2

2. Сведения о характерных точках границ объекта

Обозначение характерных точек границ	Координаты, м		Метод определения координат характерной точки	Средняя квадратическая погрешность положения характерной точки (Mt), м	Описание обозначения точки на местности (при наличии)
	X	Y			
1	2	3	4	5	6
1	491641.74	2362963.08	Картометрический метод	5.0	Закрепление отсутствует
2	491639.84	2362949.08	Картометрический метод	5.0	Закрепление отсутствует
3	491646.32	2362948.21	Картометрический метод	5.0	Закрепление отсутствует
4	491648.22	2362962.20	Картометрический метод	5.0	Закрепление отсутствует
1	491641.74	2362963.08	Картометрический метод	5.0	Закрепление отсутствует
5	484693.53	2360045.96	Картометрический метод	5.0	Закрепление отсутствует
6	484693.76	2360042.40	Картометрический метод	5.0	Закрепление отсутствует
7	484694.48	2360011.72	Картометрический метод	5.0	Закрепление отсутствует
8	484713.25	2360016.02	Картометрический метод	5.0	Закрепление отсутствует
9	484725.72	2360016.34	Картометрический метод	5.0	Закрепление отсутствует
10	484734.18	2360052.58	Картометрический метод	5.0	Закрепление отсутствует
11	484723.35	2360047.04	Картометрический метод	5.0	Закрепление отсутствует
5	484693.53	2360045.96	Картометрический метод	5.0	Закрепление отсутствует
12	488772.20	2363096.15	Картометрический метод	5.0	Закрепление отсутствует
13	488736.37	2363121.71	Картометрический метод	5.0	Закрепление отсутствует
14	488711.66	2363109.16	Картометрический метод	5.0	Закрепление отсутствует
15	488666.94	2363127.15	Картометрический метод	5.0	Закрепление отсутствует
16	488642.25	2363074.29	Картометрический метод	5.0	Закрепление отсутствует
17	488775.70	2363005.22	Картометрический метод	5.0	Закрепление отсутствует
18	488812.58	2363067.22	Картометрический метод	5.0	Закрепление отсутствует
12	488772.20	2363096.15	Картометрический метод	5.0	Закрепление отсутствует
19	486997.00	2363524.14	Картометрический метод	5.0	Закрепление отсутствует

2. Сведения о характерных точках границ объекта

Обозначение характерных точек границ	Координаты, м		Метод определения координат характерной точки	Средняя квадратическая погрешность положения характерной точки (Mt), м	Описание обозначения точки на местности (при наличии)
	X	Y			
1	2	3	4	5	6
20	486969.34	2363495.27	Картометрический метод	5.0	Закрепление отсутствует
21	486962.83	2363488.48	Картометрический метод	5.0	Закрепление отсутствует
22	486969.90	2363481.96	Картометрический метод	5.0	Закрепление отсутствует
23	486956.82	2363470.45	Картометрический метод	5.0	Закрепление отсутствует
24	486938.31	2363454.16	Картометрический метод	5.0	Закрепление отсутствует
25	486949.67	2363441.09	Картометрический метод	5.0	Закрепление отсутствует
26	486967.53	2363458.13	Картометрический метод	5.0	Закрепление отсутствует
27	486984.38	2363474.90	Картометрический метод	5.0	Закрепление отсутствует
28	487014.11	2363507.81	Картометрический метод	5.0	Закрепление отсутствует
19	486997.00	2363524.14	Картометрический метод	5.0	Закрепление отсутствует
29	487041.49	2363586.85	Картометрический метод	5.0	Закрепление отсутствует
30	487023.92	2363568.43	Картометрический метод	5.0	Закрепление отсутствует
31	487024.70	2363567.70	Картометрический метод	5.0	Закрепление отсутствует
32	487030.44	2363562.68	Картометрический метод	5.0	Закрепление отсутствует
33	487030.07	2363562.28	Картометрический метод	5.0	Закрепление отсутствует
34	487042.99	2363550.63	Картометрический метод	5.0	Закрепление отсутствует
35	487044.18	2363550.30	Картометрический метод	5.0	Закрепление отсутствует
36	487044.57	2363549.87	Картометрический метод	5.0	Закрепление отсутствует
37	487048.66	2363545.04	Картометрический метод	5.0	Закрепление отсутствует
38	487074.56	2363572.24	Картометрический метод	5.0	Закрепление отсутствует
39	487067.62	2363579.38	Картометрический метод	5.0	Закрепление отсутствует
40	487062.45	2363583.78	Картометрический метод	5.0	Закрепление отсутствует
41	487051.09	2363593.73	Картометрический метод	5.0	Закрепление отсутствует
42	487050.44	2363594.64	Картометрический метод	5.0	Закрепление отсутствует
43	487048.42	2363592.56	Картометрический метод	5.0	Закрепление отсутствует

2. Сведения о характерных точках границ объекта

Обозначение характерных точек границ	Координаты, м		Метод определения координат характерной точки	Средняя квадратическая погрешность положения характерной точки (Mt), м	Описание обозначения точки на местности (при наличии)
	X	Y			
1	2	3	4	5	6
44	487047.25	2363593.66	Картометрический метод	5.0	Закрепление отсутствует
29	487041.49	2363586.85	Картометрический метод	5.0	Закрепление отсутствует
45	487283.23	2363634.07	Картометрический метод	5.0	Закрепление отсутствует
46	487279.89	2363640.22	Картометрический метод	5.0	Закрепление отсутствует
47	487280.63	2363640.66	Картометрический метод	5.0	Закрепление отсутствует
48	487264.43	2363671.77	Картометрический метод	5.0	Закрепление отсутствует
49	487263.44	2363671.17	Картометрический метод	5.0	Закрепление отсутствует
50	487243.53	2363659.25	Картометрический метод	5.0	Закрепление отсутствует
51	487240.24	2363657.01	Картометрический метод	5.0	Закрепление отсутствует
52	487244.66	2363649.49	Картометрический метод	5.0	Закрепление отсутствует
53	487251.53	2363637.78	Картометрический метод	5.0	Закрепление отсутствует
54	487259.60	2363620.51	Картометрический метод	5.0	Закрепление отсутствует
45	487283.23	2363634.07	Картометрический метод	5.0	Закрепление отсутствует
55	487480.46	2363858.14	Картометрический метод	5.0	Закрепление отсутствует
56	487474.63	2363868.54	Картометрический метод	5.0	Закрепление отсутствует
57	487476.00	2363869.31	Картометрический метод	5.0	Закрепление отсутствует
58	487469.57	2363884.77	Картометрический метод	5.0	Закрепление отсутствует
59	487439.40	2363874.81	Картометрический метод	5.0	Закрепление отсутствует
60	487428.17	2363873.44	Картометрический метод	5.0	Закрепление отсутствует
61	487419.07	2363868.55	Картометрический метод	5.0	Закрепление отсутствует
62	487431.12	2363840.47	Картометрический метод	5.0	Закрепление отсутствует
63	487434.88	2363842.58	Картометрический метод	5.0	Закрепление отсутствует
64	487447.87	2363845.55	Картометрический метод	5.0	Закрепление отсутствует
65	487458.42	2363850.76	Картометрический метод	5.0	Закрепление отсутствует
66	487460.61	2363851.72	Картометрический метод	5.0	Закрепление отсутствует

2. Сведения о характерных точках границ объекта

Обозначение характерных точек границ	Координаты, м		Метод определения координат характерной точки	Средняя квадратическая погрешность положения характерной точки (Mt), м	Описание обозначения точки на местности (при наличии)
	X	Y			
1	2	3	4	5	6
67	487465.25	2363850.45	Картометрический метод	5.0	Закрепление отсутствует
68	487472.18	2363853.58	Картометрический метод	5.0	Закрепление отсутствует
55	487480.46	2363858.14	Картометрический метод	5.0	Закрепление отсутствует
69	488029.31	2365134.11	Картометрический метод	5.0	Закрепление отсутствует
70	488018.55	2365119.79	Картометрический метод	5.0	Закрепление отсутствует
71	488030.94	2365102.31	Картометрический метод	5.0	Закрепление отсутствует
72	488033.53	2365097.46	Картометрический метод	5.0	Закрепление отсутствует
73	488040.21	2365105.15	Картометрический метод	5.0	Закрепление отсутствует
74	488059.79	2365089.86	Картометрический метод	5.0	Закрепление отсутствует
75	488061.17	2365091.52	Картометрический метод	5.0	Закрепление отсутствует
76	488061.84	2365092.26	Картометрический метод	5.0	Закрепление отсутствует
77	488067.94	2365098.79	Картометрический метод	5.0	Закрепление отсутствует
78	488070.28	2365101.29	Картометрический метод	5.0	Закрепление отсутствует
79	488048.75	2365118.26	Картометрический метод	5.0	Закрепление отсутствует
69	488029.31	2365134.11	Картометрический метод	5.0	Закрепление отсутствует
80	488087.79	2365051.97	Картометрический метод	5.0	Закрепление отсутствует
81	488085.26	2365049.53	Картометрический метод	5.0	Закрепление отсутствует
82	488097.25	2365035.60	Картометрический метод	5.0	Закрепление отсутствует
83	488103.75	2365028.43	Картометрический метод	5.0	Закрепление отсутствует
84	488108.40	2365032.57	Картометрический метод	5.0	Закрепление отсутствует
85	488122.87	2365043.88	Картометрический метод	5.0	Закрепление отсутствует
86	488104.78	2365066.86	Картометрический метод	5.0	Закрепление отсутствует
87	488103.88	2365066.09	Картометрический метод	5.0	Закрепление отсутствует
80	488087.79	2365051.97	Картометрический метод	5.0	Закрепление отсутствует
88	488148.64	2365397.89	Картометрический метод	5.0	Закрепление отсутствует

2. Сведения о характерных точках границ объекта

Обозначение характерных точек границ	Координаты, м		Метод определения координат характерной точки	Средняя квадратическая погрешность положения характерной точки (Mt), м	Описание обозначения точки на местности (при наличии)
	X	Y			
1	2	3	4	5	6
89	488149.18	2365391.41	Картометрический метод	5.0	Закрепление отсутствует
90	488154.71	2365389.82	Картометрический метод	5.0	Закрепление отсутствует
91	488160.16	2365389.00	Картометрический метод	5.0	Закрепление отсутствует
92	488165.06	2365388.82	Картометрический метод	5.0	Закрепление отсутствует
93	488166.60	2365388.68	Картометрический метод	5.0	Закрепление отсутствует
94	488169.10	2365403.26	Картометрический метод	5.0	Закрепление отсутствует
95	488151.43	2365406.13	Картометрический метод	5.0	Закрепление отсутствует
96	488150.12	2365406.34	Картометрический метод	5.0	Закрепление отсутствует
88	488148.64	2365397.89	Картометрический метод	5.0	Закрепление отсутствует
97	488302.66	2364290.76	Картометрический метод	5.0	Закрепление отсутствует
98	488296.44	2364284.52	Картометрический метод	5.0	Закрепление отсутствует
99	488303.44	2364277.30	Картометрический метод	5.0	Закрепление отсутствует
100	488310.25	2364282.91	Картометрический метод	5.0	Закрепление отсутствует
101	488321.03	2364294.38	Картометрический метод	5.0	Закрепление отсутствует
102	488314.55	2364301.90	Картометрический метод	5.0	Закрепление отсутствует
103	488312.30	2364300.35	Картометрический метод	5.0	Закрепление отсутствует
97	488302.66	2364290.76	Картометрический метод	5.0	Закрепление отсутствует
104	488539.59	2363648.53	Картометрический метод	5.0	Закрепление отсутствует
105	488538.32	2363667.25	Картометрический метод	5.0	Закрепление отсутствует
106	488537.87	2363667.18	Картометрический метод	5.0	Закрепление отсутствует
107	488536.97	2363669.43	Картометрический метод	5.0	Закрепление отсутствует
108	488536.60	2363675.94	Картометрический метод	5.0	Закрепление отсутствует
109	488514.93	2363670.67	Картометрический метод	5.0	Закрепление отсутствует
110	488498.13	2363656.45	Картометрический метод	5.0	Закрепление отсутствует
111	488491.36	2363649.63	Картометрический метод	5.0	Закрепление отсутствует

2. Сведения о характерных точках границ объекта

Обозначение характерных точек границ	Координаты, м		Метод определения координат характерной точки	Средняя квадратическая погрешность положения характерной точки (Mt), м	Описание обозначения точки на местности (при наличии)
	X	Y			
1	2	3	4	5	6
112	488486.23	2363643.76	Картометрический метод	5.0	Закрепление отсутствует
113	488473.92	2363634.78	Картометрический метод	5.0	Закрепление отсутствует
114	488456.67	2363622.18	Картометрический метод	5.0	Закрепление отсутствует
115	488469.51	2363614.03	Картометрический метод	5.0	Закрепление отсутствует
116	488479.88	2363607.97	Картометрический метод	5.0	Закрепление отсутствует
117	488534.97	2363645.20	Картометрический метод	5.0	Закрепление отсутствует
118	488538.76	2363647.53	Картометрический метод	5.0	Закрепление отсутствует
119	488538.77	2363648.44	Картометрический метод	5.0	Закрепление отсутствует
104	488539.59	2363648.53	Картометрический метод	5.0	Закрепление отсутствует
120	488812.88	2364083.41	Картометрический метод	5.0	Закрепление отсутствует
121	488808.89	2364084.89	Картометрический метод	5.0	Закрепление отсутствует
122	488811.82	2364066.87	Картометрический метод	5.0	Закрепление отсутствует
123	488813.44	2364061.07	Картометрический метод	5.0	Закрепление отсутствует
124	488813.59	2364054.93	Картометрический метод	5.0	Закрепление отсутствует
125	488816.47	2364054.79	Картометрический метод	5.0	Закрепление отсутствует
126	488834.33	2364053.95	Картометрический метод	5.0	Закрепление отсутствует
127	488850.64	2364054.27	Картометрический метод	5.0	Закрепление отсутствует
128	488852.46	2364078.94	Картометрический метод	5.0	Закрепление отсутствует
129	488845.90	2364079.88	Картометрический метод	5.0	Закрепление отсутствует
130	488835.12	2364081.93	Картометрический метод	5.0	Закрепление отсутствует
131	488814.51	2364083.31	Картометрический метод	5.0	Закрепление отсутствует
120	488812.88	2364083.41	Картометрический метод	5.0	Закрепление отсутствует
132	488900.31	2364061.12	Картометрический метод	5.0	Закрепление отсутствует
133	488900.82	2364040.37	Картометрический метод	5.0	Закрепление отсутствует
134	488895.40	2364031.89	Картометрический метод	5.0	Закрепление отсутствует

2. Сведения о характерных точках границ объекта

Обозначение характерных точек границ	Координаты, м		Метод определения координат характерной точки	Средняя квадратическая погрешность положения характерной точки (Mt), м	Описание обозначения точки на местности (при наличии)
	X	Y			
1	2	3	4	5	6
135	488898.66	2364015.19	Картометрический метод	5.0	Закрепление отсутствует
136	488890.52	2364007.11	Картометрический метод	5.0	Закрепление отсутствует
137	488924.96	2364008.97	Картометрический метод	5.0	Закрепление отсутствует
138	488928.22	2364008.94	Картометрический метод	5.0	Закрепление отсутствует
139	488928.34	2364028.75	Картометрический метод	5.0	Закрепление отсутствует
140	488929.31	2364030.80	Картометрический метод	5.0	Закрепление отсутствует
141	488929.30	2364042.56	Картометрический метод	5.0	Закрепление отсутствует
142	488930.48	2364058.29	Картометрический метод	5.0	Закрепление отсутствует
143	488915.93	2364059.30	Картометрический метод	5.0	Закрепление отсутствует
132	488900.31	2364061.12	Картометрический метод	5.0	Закрепление отсутствует
144	488969.02	2363972.01	Картометрический метод	5.0	Закрепление отсутствует
145	488967.55	2363980.64	Картометрический метод	5.0	Закрепление отсутствует
146	488967.96	2363989.17	Картометрический метод	5.0	Закрепление отсутствует
147	488968.04	2363990.97	Картометрический метод	5.0	Закрепление отсутствует
148	488946.68	2363990.52	Картометрический метод	5.0	Закрепление отсутствует
149	488934.05	2363990.25	Картометрический метод	5.0	Закрепление отсутствует
150	488928.07	2363990.12	Картометрический метод	5.0	Закрепление отсутствует
151	488925.40	2363989.96	Картометрический метод	5.0	Закрепление отсутствует
152	488925.47	2363988.73	Картометрический метод	5.0	Закрепление отсутствует
153	488925.75	2363972.84	Картометрический метод	5.0	Закрепление отсутствует
154	488946.28	2363973.15	Картометрический метод	5.0	Закрепление отсутствует
144	488969.02	2363972.01	Картометрический метод	5.0	Закрепление отсутствует
155	489015.84	2364052.80	Картометрический метод	5.0	Закрепление отсутствует
156	488960.59	2364056.36	Картометрический метод	5.0	Закрепление отсутствует
157	488960.95	2364048.61	Картометрический метод	5.0	Закрепление отсутствует

2. Сведения о характерных точках границ объекта

Обозначение характерных точек границ	Координаты, м		Метод определения координат характерной точки	Средняя квадратическая погрешность положения характерной точки (Mt), м	Описание обозначения точки на местности (при наличии)
	X	Y			
1	2	3	4	5	6
158	488959.33	2364010.18	Картометрический метод	5.0	Закрепление отсутствует
159	488963.69	2364010.33	Картометрический метод	5.0	Закрепление отсутствует
160	489013.69	2364012.00	Картометрический метод	5.0	Закрепление отсутствует
155	489015.84	2364052.80	Картометрический метод	5.0	Закрепление отсутствует
161	489201.03	2363093.58	Картометрический метод	5.0	Закрепление отсутствует
162	489190.34	2363083.64	Картометрический метод	5.0	Закрепление отсутствует
163	489201.66	2363072.17	Картометрический метод	5.0	Закрепление отсутствует
164	489202.17	2363071.73	Картометрический метод	5.0	Закрепление отсутствует
165	489205.71	2363075.50	Картометрический метод	5.0	Закрепление отсутствует
166	489212.12	2363081.77	Картометрический метод	5.0	Закрепление отсутствует
167	489204.51	2363089.55	Картометрический метод	5.0	Закрепление отсутствует
161	489201.03	2363093.58	Картометрический метод	5.0	Закрепление отсутствует
168	487091.41	2363452.74	Картометрический метод	5.0	Закрепление отсутствует
169	487065.58	2363474.98	Картометрический метод	5.0	Закрепление отсутствует
170	487077.61	2363489.19	Картометрический метод	5.0	Закрепление отсутствует
171	487073.95	2363493.10	Картометрический метод	5.0	Закрепление отсутствует
172	487063.58	2363502.62	Картометрический метод	5.0	Закрепление отсутствует
173	487069.74	2363512.24	Картометрический метод	5.0	Закрепление отсутствует
174	487079.32	2363522.87	Картометрический метод	5.0	Закрепление отсутствует
175	487081.56	2363524.90	Картометрический метод	5.0	Закрепление отсутствует
176	487077.65	2363527.75	Картометрический метод	5.0	Закрепление отсутствует
177	487070.96	2363534.92	Картометрический метод	5.0	Закрепление отсутствует
178	487070.85	2363535.04	Картометрический метод	5.0	Закрепление отсутствует
179	487068.80	2363532.96	Картометрический метод	5.0	Закрепление отсутствует
180	487068.93	2363532.82	Картометрический метод	5.0	Закрепление отсутствует

2. Сведения о характерных точках границ объекта

Обозначение характерных точек границ	Координаты, м		Метод определения координат характерной точки	Средняя квадратическая погрешность положения характерной точки (Mt), м	Описание обозначения точки на местности (при наличии)
	X	Y			
1	2	3	4	5	6
181	487045.13	2363508.30	Картометрический метод	5.0	Закрепление отсутствует
182	487056.52	2363496.59	Картометрический метод	5.0	Закрепление отсутствует
183	487057.50	2363494.52	Картометрический метод	5.0	Закрепление отсутствует
184	487057.56	2363492.81	Картометрический метод	5.0	Закрепление отсутствует
185	487057.15	2363490.49	Картометрический метод	5.0	Закрепление отсутствует
186	487040.24	2363470.90	Картометрический метод	5.0	Закрепление отсутствует
187	487016.51	2363445.31	Картометрический метод	5.0	Закрепление отсутствует
188	487015.45	2363444.75	Картометрический метод	5.0	Закрепление отсутствует
189	487013.56	2363444.80	Картометрический метод	5.0	Закрепление отсутствует
190	487011.80	2363445.78	Картометрический метод	5.0	Закрепление отсутствует
191	486998.02	2363459.75	Картометрический метод	5.0	Закрепление отсутствует
192	486969.70	2363430.84	Картометрический метод	5.0	Закрепление отсутствует
193	486991.40	2363411.12	Картометрический метод	5.0	Закрепление отсутствует
194	487033.66	2363372.38	Картометрический метод	5.0	Закрепление отсутствует
195	487092.01	2363434.57	Картометрический метод	5.0	Закрепление отсутствует
196	487100.81	2363444.22	Картометрический метод	5.0	Закрепление отсутствует
168	487091.41	2363452.74	Картометрический метод	5.0	Закрепление отсутствует
197	488728.83	2363364.76	Картометрический метод	5.0	Закрепление отсутствует
198	488724.66	2363361.10	Картометрический метод	5.0	Закрепление отсутствует
199	488720.85	2363357.75	Картометрический метод	5.0	Закрепление отсутствует
200	488716.60	2363361.24	Картометрический метод	5.0	Закрепление отсутствует
201	488694.56	2363331.59	Картометрический метод	5.0	Закрепление отсутствует
202	488681.85	2363304.65	Картометрический метод	5.0	Закрепление отсутствует
203	488683.34	2363303.82	Картометрический метод	5.0	Закрепление отсутствует
204	488705.83	2363293.29	Картометрический метод	5.0	Закрепление отсутствует

2. Сведения о характерных точках границ объекта

Обозначение характерных точек границ	Координаты, м		Метод определения координат характерной точки	Средняя квадратическая погрешность положения характерной точки (Mt), м	Описание обозначения точки на местности (при наличии)
	X	Y			
1	2	3	4	5	6
205	488708.66	2363291.94	Картометрический метод	5.0	Закрепление отсутствует
206	488710.87	2363296.64	Картометрический метод	5.0	Закрепление отсутствует
207	488716.06	2363294.22	Картометрический метод	5.0	Закрепление отсутствует
208	488746.09	2363357.53	Картометрический метод	5.0	Закрепление отсутствует
209	488740.72	2363359.76	Картометрический метод	5.0	Закрепление отсутствует
210	488752.39	2363382.46	Картометрический метод	5.0	Закрепление отсутствует
211	488750.12	2363383.53	Картометрический метод	5.0	Закрепление отсутствует
212	488737.86	2363372.72	Картометрический метод	5.0	Закрепление отсутствует
213	488734.63	2363369.87	Картометрический метод	5.0	Закрепление отсутствует
214	488730.36	2363366.11	Картометрический метод	5.0	Закрепление отсутствует
197	488728.83	2363364.76	Картометрический метод	5.0	Закрепление отсутствует
215	488567.75	2363625.13	Картометрический метод	5.0	Закрепление отсутствует
216	488555.18	2363576.02	Картометрический метод	5.0	Закрепление отсутствует
217	488563.94	2363573.51	Картометрический метод	5.0	Закрепление отсутствует
218	488611.52	2363561.94	Картометрический метод	5.0	Закрепление отсутствует
219	488619.06	2363586.41	Картометрический метод	5.0	Закрепление отсутствует
220	488622.01	2363594.51	Картометрический метод	5.0	Закрепление отсутствует
221	488627.51	2363606.76	Картометрический метод	5.0	Закрепление отсутствует
222	488619.90	2363610.94	Картометрический метод	5.0	Закрепление отсутствует
223	488597.79	2363622.26	Картометрический метод	5.0	Закрепление отсутствует
224	488594.90	2363616.58	Картометрический метод	5.0	Закрепление отсутствует
225	488575.09	2363627.15	Картометрический метод	5.0	Закрепление отсутствует
226	488572.57	2363628.59	Картометрический метод	5.0	Закрепление отсутствует
215	488567.75	2363625.13	Картометрический метод	5.0	Закрепление отсутствует
227	488438.30	2363789.13	Картометрический метод	5.0	Закрепление отсутствует

2. Сведения о характерных точках границ объекта

Обозначение характерных точек границ	Координаты, м		Метод определения координат характерной точки	Средняя квадратическая погрешность положения характерной точки (Mt), м	Описание обозначения точки на местности (при наличии)
	X	Y			
1	2	3	4	5	6
228	488433.15	2363781.96	Картометрический метод	5.0	Закрепление отсутствует
229	488411.58	2363755.60	Картометрический метод	5.0	Закрепление отсутствует
230	488413.04	2363754.31	Картометрический метод	5.0	Закрепление отсутствует
231	488433.77	2363737.05	Картометрический метод	5.0	Закрепление отсутствует
232	488447.43	2363726.29	Картометрический метод	5.0	Закрепление отсутствует
233	488457.83	2363718.53	Картометрический метод	5.0	Закрепление отсутствует
234	488460.34	2363716.49	Картометрический метод	5.0	Закрепление отсутствует
235	488482.45	2363699.34	Картометрический метод	5.0	Закрепление отсутствует
236	488502.61	2363723.07	Картометрический метод	5.0	Закрепление отсутствует
237	488506.09	2363727.42	Картометрический метод	5.0	Закрепление отсутствует
238	488494.78	2363736.63	Картометрический метод	5.0	Закрепление отсутствует
239	488468.60	2363761.15	Картометрический метод	5.0	Закрепление отсутствует
240	488459.92	2363770.59	Картометрический метод	5.0	Закрепление отсутствует
241	488453.87	2363777.14	Картометрический метод	5.0	Закрепление отсутствует
227	488438.30	2363789.13	Картометрический метод	5.0	Закрепление отсутствует
242	491792.73	2362756.24	Картометрический метод	5.0	Закрепление отсутствует
243	491785.58	2362754.15	Картометрический метод	5.0	Закрепление отсутствует
244	491727.08	2362741.14	Картометрический метод	5.0	Закрепление отсутствует
245	491721.60	2362739.94	Картометрический метод	5.0	Закрепление отсутствует
246	491727.12	2362722.03	Картометрический метод	5.0	Закрепление отсутствует
247	491716.25	2362717.89	Картометрический метод	5.0	Закрепление отсутствует
248	491710.47	2362714.50	Картометрический метод	5.0	Закрепление отсутствует
249	491714.21	2362707.18	Картометрический метод	5.0	Закрепление отсутствует
250	491736.80	2362661.94	Картометрический метод	5.0	Закрепление отсутствует
251	491744.15	2362665.33	Картометрический метод	5.0	Закрепление отсутствует

2. Сведения о характерных точках границ объекта

Обозначение характерных точек границ	Координаты, м		Метод определения координат характерной точки	Средняя квадратическая погрешность положения характерной точки (Mt), м	Описание обозначения точки на местности (при наличии)
	X	Y			
1	2	3	4	5	6
252	491809.10	2362699.40	Картометрический метод	5.0	Закрепление отсутствует
253	491810.90	2362700.37	Картометрический метод	5.0	Закрепление отсутствует
254	491807.59	2362709.25	Картометрический метод	5.0	Закрепление отсутствует
242	491792.73	2362756.24	Картометрический метод	5.0	Закрепление отсутствует
255	487140.73	2363659.03	Картометрический метод	5.0	Закрепление отсутствует
256	487148.74	2363664.73	Картометрический метод	5.0	Закрепление отсутствует
257	487154.48	2363668.45	Картометрический метод	5.0	Закрепление отсутствует
258	487155.17	2363667.37	Картометрический метод	5.0	Закрепление отсутствует
259	487158.91	2363669.79	Картометрический метод	5.0	Закрепление отсутствует
260	487158.46	2363671.64	Картометрический метод	5.0	Закрепление отсутствует
261	487155.00	2363676.13	Картометрический метод	5.0	Закрепление отсутствует
262	487143.81	2363667.78	Картометрический метод	5.0	Закрепление отсутствует
263	487138.09	2363663.59	Картометрический метод	5.0	Закрепление отсутствует
255	487140.73	2363659.03	Картометрический метод	5.0	Закрепление отсутствует
264	488522.13	2363448.88	Картометрический метод	5.0	Закрепление отсутствует
265	488548.07	2363509.06	Картометрический метод	5.0	Закрепление отсутствует
266	488566.98	2363552.93	Картометрический метод	5.0	Закрепление отсутствует
267	488491.18	2363579.58	Картометрический метод	5.0	Закрепление отсутствует
268	488470.97	2363542.38	Картометрический метод	5.0	Закрепление отсутствует
269	488437.87	2363490.50	Картометрический метод	5.0	Закрепление отсутствует
270	488446.20	2363482.93	Картометрический метод	5.0	Закрепление отсутствует
264	488522.13	2363448.88	Картометрический метод	5.0	Закрепление отсутствует
271	488468.92	2363548.88	Картометрический метод	5.0	Закрепление отсутствует
272	488486.65	2363581.53	Картометрический метод	5.0	Закрепление отсутствует
273	488489.12	2363586.09	Картометрический метод	5.0	Закрепление отсутствует

2. Сведения о характерных точках границ объекта

Обозначение характерных точек границ	Координаты, м		Метод определения координат характерной точки	Средняя квадратическая погрешность положения характерной точки (Mt), м	Описание обозначения точки на местности (при наличии)
	X	Y			
1	2	3	4	5	6
274	488475.45	2363593.27	Картометрический метод	5.0	Закрепление отсутствует
275	488465.35	2363599.05	Картометрический метод	5.0	Закрепление отсутствует
276	488462.25	2363594.14	Картометрический метод	5.0	Закрепление отсутствует
277	488447.27	2363578.84	Картометрический метод	5.0	Закрепление отсутствует
278	488440.92	2363567.83	Картометрический метод	5.0	Закрепление отсутствует
271	488468.92	2363548.88	Картометрический метод	5.0	Закрепление отсутствует
279	488986.26	2363187.47	Картометрический метод	5.0	Закрепление отсутствует
280	488991.82	2363194.66	Картометрический метод	5.0	Закрепление отсутствует
281	489000.34	2363204.40	Картометрический метод	5.0	Закрепление отсутствует
282	489033.14	2363231.96	Картометрический метод	5.0	Закрепление отсутствует
283	489023.10	2363245.03	Картометрический метод	5.0	Закрепление отсутствует
284	489006.38	2363267.62	Картометрический метод	5.0	Закрепление отсутствует
285	488975.43	2363309.60	Картометрический метод	5.0	Закрепление отсутствует
286	488943.39	2363284.97	Картометрический метод	5.0	Закрепление отсутствует
287	488917.60	2363265.75	Картометрический метод	5.0	Закрепление отсутствует
288	488922.04	2363260.08	Картометрический метод	5.0	Закрепление отсутствует
289	488923.34	2363260.97	Картометрический метод	5.0	Закрепление отсутствует
290	488941.62	2363238.43	Картометрический метод	5.0	Закрепление отсутствует
279	488986.26	2363187.47	Картометрический метод	5.0	Закрепление отсутствует
291	488887.94	2363334.61	Картометрический метод	5.0	Закрепление отсутствует
292	488901.90	2363344.53	Картометрический метод	5.0	Закрепление отсутствует
293	488931.93	2363367.58	Картометрический метод	5.0	Закрепление отсутствует
294	488931.49	2363368.15	Картометрический метод	5.0	Закрепление отсутствует
295	488930.30	2363369.76	Картометрический метод	5.0	Закрепление отсутствует
296	488899.33	2363347.25	Картометрический метод	5.0	Закрепление отсутствует

2. Сведения о характерных точках границ объекта

Обозначение характерных точек границ	Координаты, м		Метод определения координат характерной точки	Средняя квадратическая погрешность положения характерной точки (Mt), м	Описание обозначения точки на местности (при наличии)
	X	Y			
1	2	3	4	5	6
297	488887.72	2363335.30	Картометрический метод	5.0	Закрепление отсутствует
298	488882.59	2363330.97	Картометрический метод	5.0	Закрепление отсутствует
299	488904.07	2363304.20	Картометрический метод	5.0	Закрепление отсутствует
300	488908.98	2363307.94	Картометрический метод	5.0	Закрепление отсутствует
291	488887.94	2363334.61	Картометрический метод	5.0	Закрепление отсутствует
301	488665.29	2363608.59	Картометрический метод	5.0	Закрепление отсутствует
302	488690.68	2363594.08	Картометрический метод	5.0	Закрепление отсутствует
303	488689.92	2363592.54	Картометрический метод	5.0	Закрепление отсутствует
304	488687.54	2363587.76	Картометрический метод	5.0	Закрепление отсутствует
305	488683.23	2363577.44	Картометрический метод	5.0	Закрепление отсутствует
306	488678.92	2363567.16	Картометрический метод	5.0	Закрепление отсутствует
307	488678.31	2363567.50	Картометрический метод	5.0	Закрепление отсутствует
308	488671.76	2363547.29	Картометрический метод	5.0	Закрепление отсутствует
309	488673.28	2363546.92	Картометрический метод	5.0	Закрепление отсутствует
310	488682.32	2363566.84	Картометрический метод	5.0	Закрепление отсутствует
311	488687.02	2363576.87	Картометрический метод	5.0	Закрепление отсутствует
312	488694.25	2363595.21	Картометрический метод	5.0	Закрепление отсутствует
313	488677.97	2363612.80	Картометрический метод	5.0	Закрепление отсутствует
314	488669.82	2363618.10	Картометрический метод	5.0	Закрепление отсутствует
301	488665.29	2363608.59	Картометрический метод	5.0	Закрепление отсутствует
315	488661.53	2363549.78	Картометрический метод	5.0	Закрепление отсутствует
316	488668.02	2363575.20	Картометрический метод	5.0	Закрепление отсутствует
317	488656.98	2363578.92	Картометрический метод	5.0	Закрепление отсутствует
318	488655.28	2363551.30	Картометрический метод	5.0	Закрепление отсутствует
315	488661.53	2363549.78	Картометрический метод	5.0	Закрепление отсутствует

2. Сведения о характерных точках границ объекта

Обозначение характерных точек границ	Координаты, м		Метод определения координат характерной точки	Средняя квадратическая погрешность положения характерной точки (Mt), м	Описание обозначения точки на местности (при наличии)
	X	Y			
1	2	3	4	5	6
319	488310.63	2363847.05	Картометрический метод	5.0	Закрепление отсутствует
320	488307.79	2363844.08	Картометрический метод	5.0	Закрепление отсутствует
321	488306.60	2363845.00	Картометрический метод	5.0	Закрепление отсутствует
322	488303.57	2363855.66	Картометрический метод	5.0	Закрепление отсутствует
323	488289.53	2363839.55	Картометрический метод	5.0	Закрепление отсутствует
324	488271.84	2363854.84	Картометрический метод	5.0	Закрепление отсутствует
325	488243.39	2363825.38	Картометрический метод	5.0	Закрепление отсутствует
326	488299.87	2363770.34	Картометрический метод	5.0	Закрепление отсутствует
327	488304.12	2363766.32	Картометрический метод	5.0	Закрепление отсутствует
328	488341.18	2363818.25	Картометрический метод	5.0	Закрепление отсутствует
329	488336.52	2363821.92	Картометрический метод	5.0	Закрепление отсутствует
330	488332.30	2363825.25	Картометрический метод	5.0	Закрепление отсутствует
331	488326.56	2363829.86	Картометрический метод	5.0	Закрепление отсутствует
332	488318.32	2363836.29	Картометрический метод	5.0	Закрепление отсутствует
333	488311.14	2363843.15	Картометрический метод	5.0	Закрепление отсутствует
319	488310.63	2363847.05	Картометрический метод	5.0	Закрепление отсутствует
334	487365.47	2363189.98	Картометрический метод	5.0	Закрепление отсутствует
335	487450.10	2363192.02	Картометрический метод	5.0	Закрепление отсутствует
336	487450.21	2363253.89	Картометрический метод	5.0	Закрепление отсутствует
337	487450.52	2363260.47	Картометрический метод	5.0	Закрепление отсутствует
338	487451.71	2363267.71	Картометрический метод	5.0	Закрепление отсутствует
339	487453.28	2363273.35	Картометрический метод	5.0	Закрепление отсутствует
334	487365.47	2363189.98	Картометрический метод	5.0	Закрепление отсутствует
340	487163.68	2363689.45	Картометрический метод	5.0	Закрепление отсутствует
341	487180.17	2363702.06	Картометрический метод	5.0	Закрепление отсутствует

2. Сведения о характерных точках границ объекта

Обозначение характерных точек границ	Координаты, м		Метод определения координат характерной точки	Средняя квадратическая погрешность положения характерной точки (Mt), м	Описание обозначения точки на местности (при наличии)
	X	Y			
1	2	3	4	5	6
342	487184.27	2363707.18	Картометрический метод	5.0	Закрепление отсутствует
343	487189.75	2363711.32	Картометрический метод	5.0	Закрепление отсутствует
344	487186.79	2363713.63	Картометрический метод	5.0	Закрепление отсутствует
345	487170.49	2363732.00	Картометрический метод	5.0	Закрепление отсутствует
346	487160.55	2363742.70	Картометрический метод	5.0	Закрепление отсутствует
347	487144.15	2363752.55	Картометрический метод	5.0	Закрепление отсутствует
348	487136.82	2363751.40	Картометрический метод	5.0	Закрепление отсутствует
349	487125.23	2363739.28	Картометрический метод	5.0	Закрепление отсутствует
350	487123.73	2363737.71	Картометрический метод	5.0	Закрепление отсутствует
351	487134.01	2363727.91	Картометрический метод	5.0	Закрепление отсутствует
352	487153.74	2363702.34	Картометрический метод	5.0	Закрепление отсутствует
340	487163.68	2363689.45	Картометрический метод	5.0	Закрепление отсутствует
353	489451.48	2364150.99	Картометрический метод	5.0	Закрепление отсутствует
354	489473.87	2364156.31	Картометрический метод	5.0	Закрепление отсутствует
355	489548.89	2364177.87	Картометрический метод	5.0	Закрепление отсутствует
356	489570.77	2364179.73	Картометрический метод	5.0	Закрепление отсутствует
357	489574.78	2364180.14	Картометрический метод	5.0	Закрепление отсутствует
358	489567.53	2364239.71	Картометрический метод	5.0	Закрепление отсутствует
359	489558.48	2364234.90	Картометрический метод	5.0	Закрепление отсутствует
360	489553.29	2364231.31	Картометрический метод	5.0	Закрепление отсутствует
361	489554.95	2364224.60	Картометрический метод	5.0	Закрепление отсутствует
362	489529.75	2364218.38	Картометрический метод	5.0	Закрепление отсутствует
363	489529.97	2364217.72	Картометрический метод	5.0	Закрепление отсутствует
364	489501.89	2364208.70	Картометрический метод	5.0	Закрепление отсутствует
365	489494.31	2364225.14	Картометрический метод	5.0	Закрепление отсутствует

2. Сведения о характерных точках границ объекта

Обозначение характерных точек границ	Координаты, м		Метод определения координат характерной точки	Средняя квадратическая погрешность положения характерной точки (Mt), м	Описание обозначения точки на местности (при наличии)
	X	Y			
1	2	3	4	5	6
366	489486.44	2364222.84	Картометрический метод	5.0	Закрепление отсутствует
367	489481.60	2364240.55	Картометрический метод	5.0	Закрепление отсутствует
368	489477.42	2364245.71	Картометрический метод	5.0	Закрепление отсутствует
369	489466.76	2364250.49	Картометрический метод	5.0	Закрепление отсутствует
370	489422.83	2364237.92	Картометрический метод	5.0	Закрепление отсутствует
353	489451.48	2364150.99	Картометрический метод	5.0	Закрепление отсутствует
371	489232.66	2364192.08	Картометрический метод	5.0	Закрепление отсутствует
372	489264.85	2364206.77	Картометрический метод	5.0	Закрепление отсутствует
373	489281.52	2364213.08	Картометрический метод	5.0	Закрепление отсутствует
374	489477.63	2364269.20	Картометрический метод	5.0	Закрепление отсутствует
375	489474.03	2364287.21	Картометрический метод	5.0	Закрепление отсутствует
376	489439.36	2364278.50	Картометрический метод	5.0	Закрепление отсутствует
377	489323.31	2364289.28	Картометрический метод	5.0	Закрепление отсутствует
378	489304.83	2364293.35	Картометрический метод	5.0	Закрепление отсутствует
379	489233.96	2364297.09	Картометрический метод	5.0	Закрепление отсутствует
380	489221.50	2364298.88	Картометрический метод	5.0	Закрепление отсутствует
381	489204.72	2364300.24	Картометрический метод	5.0	Закрепление отсутствует
382	489217.42	2364183.50	Картометрический метод	5.0	Закрепление отсутствует
371	489232.66	2364192.08	Картометрический метод	5.0	Закрепление отсутствует
383	488857.00	2363916.45	Картометрический метод	5.0	Закрепление отсутствует
384	488859.93	2363921.76	Картометрический метод	5.0	Закрепление отсутствует
385	488868.65	2363922.06	Картометрический метод	5.0	Закрепление отсутствует
386	488874.85	2363922.03	Картометрический метод	5.0	Закрепление отсутствует
387	488878.56	2363921.02	Картометрический метод	5.0	Закрепление отсутствует
388	488878.74	2363937.95	Картометрический метод	5.0	Закрепление отсутствует

2. Сведения о характерных точках границ объекта

Обозначение характерных точек границ	Координаты, м		Метод определения координат характерной точки	Средняя квадратическая погрешность положения характерной точки (Mt), м	Описание обозначения точки на местности (при наличии)
	X	Y			
1	2	3	4	5	6
389	488884.42	2363952.71	Картометрический метод	5.0	Закрепление отсутствует
390	488885.88	2363987.81	Картометрический метод	5.0	Закрепление отсутствует
391	488872.02	2363987.42	Картометрический метод	5.0	Закрепление отсутствует
392	488871.95	2363991.69	Картометрический метод	5.0	Закрепление отсутствует
393	488861.79	2363991.07	Картометрический метод	5.0	Закрепление отсутствует
394	488861.87	2363987.35	Картометрический метод	5.0	Закрепление отсутствует
395	488854.95	2363988.67	Картометрический метод	5.0	Закрепление отсутствует
396	488847.22	2363990.73	Картометрический метод	5.0	Закрепление отсутствует
397	488844.04	2363992.16	Картометрический метод	5.0	Закрепление отсутствует
398	488831.74	2363975.92	Картометрический метод	5.0	Закрепление отсутствует
399	488826.66	2363972.09	Картометрический метод	5.0	Закрепление отсутствует
400	488821.30	2363969.02	Картометрический метод	5.0	Закрепление отсутствует
401	488815.62	2363966.63	Картометрический метод	5.0	Закрепление отсутствует
402	488800.47	2363940.03	Картометрический метод	5.0	Закрепление отсутствует
403	488834.66	2363920.67	Картометрический метод	5.0	Закрепление отсутствует
404	488847.41	2363916.66	Картометрический метод	5.0	Закрепление отсутствует
383	488857.00	2363916.45	Картометрический метод	5.0	Закрепление отсутствует
405	488778.13	2364307.99	Картометрический метод	5.0	Закрепление отсутствует
406	488780.96	2364340.51	Картометрический метод	5.0	Закрепление отсутствует
407	488765.39	2364341.20	Картометрический метод	5.0	Закрепление отсутствует
408	488747.87	2364343.05	Картометрический метод	5.0	Закрепление отсутствует
409	488744.85	2364343.37	Картометрический метод	5.0	Закрепление отсутствует
410	488724.12	2364346.48	Картометрический метод	5.0	Закрепление отсутствует
411	488712.53	2364348.17	Картометрический метод	5.0	Закрепление отсутствует
412	488703.62	2364340.57	Картометрический метод	5.0	Закрепление отсутствует

2. Сведения о характерных точках границ объекта

Обозначение характерных точек границ	Координаты, м		Метод определения координат характерной точки	Средняя квадратическая погрешность положения характерной точки (Mt), м	Описание обозначения точки на местности (при наличии)
	X	Y			
1	2	3	4	5	6
413	488696.48	2364318.02	Картометрический метод	5.0	Закрепление отсутствует
414	488728.47	2364314.59	Картометрический метод	5.0	Закрепление отсутствует
415	488766.37	2364313.37	Картометрический метод	5.0	Закрепление отсутствует
416	488777.10	2364308.77	Картометрический метод	5.0	Закрепление отсутствует
405	488778.13	2364307.99	Картометрический метод	5.0	Закрепление отсутствует
417	488853.84	2364374.36	Картометрический метод	5.0	Закрепление отсутствует
418	488863.20	2364419.21	Картометрический метод	5.0	Закрепление отсутствует
419	488857.55	2364419.98	Картометрический метод	5.0	Закрепление отсутствует
420	488857.36	2364419.08	Картометрический метод	5.0	Закрепление отсутствует
421	488828.87	2364423.71	Картометрический метод	5.0	Закрепление отсутствует
422	488828.13	2364433.77	Картометрический метод	5.0	Закрепление отсутствует
423	488828.66	2364437.04	Картометрический метод	5.0	Закрепление отсутствует
424	488819.86	2364438.63	Картометрический метод	5.0	Закрепление отсутствует
425	488820.74	2364442.51	Картометрический метод	5.0	Закрепление отсутствует
426	488803.31	2364447.15	Картометрический метод	5.0	Закрепление отсутствует
427	488796.08	2364449.07	Картометрический метод	5.0	Закрепление отсутствует
428	488783.76	2364448.43	Картометрический метод	5.0	Закрепление отсутствует
429	488771.65	2364447.96	Картометрический метод	5.0	Закрепление отсутствует
430	488776.57	2364425.31	Картометрический метод	5.0	Закрепление отсутствует
431	488777.55	2364412.66	Картометрический метод	5.0	Закрепление отсутствует
432	488784.96	2364376.21	Картометрический метод	5.0	Закрепление отсутствует
433	488794.94	2364378.88	Картометрический метод	5.0	Закрепление отсутствует
434	488802.07	2364379.04	Картометрический метод	5.0	Закрепление отсутствует
435	488821.74	2364375.97	Картометрический метод	5.0	Закрепление отсутствует
436	488822.59	2364379.37	Картометрический метод	5.0	Закрепление отсутствует

2. Сведения о характерных точках границ объекта

Обозначение характерных точек границ	Координаты, м		Метод определения координат характерной точки	Средняя квадратическая погрешность положения характерной точки (Mt), м	Описание обозначения точки на местности (при наличии)
	X	Y			
1	2	3	4	5	6
437	488850.75	2364376.80	Картометрический метод	5.0	Закрепление отсутствует
417	488853.84	2364374.36	Картометрический метод	5.0	Закрепление отсутствует
438	488798.48	2364435.82	Картометрический метод	5.0	Закрепление отсутствует
439	488806.89	2364434.66	Картометрический метод	5.0	Закрепление отсутствует
440	488805.86	2364427.22	Картометрический метод	5.0	Закрепление отсутствует
441	488801.46	2364426.39	Картометрический метод	5.0	Закрепление отсутствует
442	488797.26	2364426.97	Картометрический метод	5.0	Закрепление отсутствует
438	488798.48	2364435.82	Картометрический метод	5.0	Закрепление отсутствует
443	488936.52	2364823.22	Картометрический метод	5.0	Закрепление отсутствует
444	488930.16	2364795.56	Картометрический метод	5.0	Закрепление отсутствует
445	488922.08	2364765.41	Картометрический метод	5.0	Закрепление отсутствует
446	488930.47	2364763.28	Картометрический метод	5.0	Закрепление отсутствует
447	488934.89	2364786.54	Картометрический метод	5.0	Закрепление отсутствует
448	488936.24	2364793.69	Картометрический метод	5.0	Закрепление отсутствует
449	488941.64	2364822.21	Картометрический метод	5.0	Закрепление отсутствует
443	488936.52	2364823.22	Картометрический метод	5.0	Закрепление отсутствует
450	488861.30	2364807.96	Картометрический метод	5.0	Закрепление отсутствует
451	488860.31	2364811.21	Картометрический метод	5.0	Закрепление отсутствует
452	488862.82	2364833.99	Картометрический метод	5.0	Закрепление отсутствует
453	488859.26	2364834.35	Картометрический метод	5.0	Закрепление отсутствует
454	488856.70	2364808.41	Картометрический метод	5.0	Закрепление отсутствует
450	488861.30	2364807.96	Картометрический метод	5.0	Закрепление отсутствует
455	489132.74	2365846.02	Картометрический метод	5.0	Закрепление отсутствует
456	489143.34	2365857.30	Картометрический метод	5.0	Закрепление отсутствует
457	489122.28	2365879.27	Картометрический метод	5.0	Закрепление отсутствует

2. Сведения о характерных точках границ объекта

Обозначение характерных точек границ	Координаты, м		Метод определения координат характерной точки	Средняя квадратическая погрешность положения характерной точки (Mt), м	Описание обозначения точки на местности (при наличии)
	X	Y			
1	2	3	4	5	6
458	489118.30	2365882.82	Картометрический метод	5.0	Закрепление отсутствует
459	489112.33	2365887.05	Картометрический метод	5.0	Закрепление отсутствует
460	489109.37	2365888.88	Картометрический метод	5.0	Закрепление отсутствует
461	489106.74	2365889.25	Картометрический метод	5.0	Закрепление отсутствует
462	489102.02	2365889.26	Картометрический метод	5.0	Закрепление отсутствует
463	489097.07	2365887.68	Картометрический метод	5.0	Закрепление отсутствует
464	489094.24	2365886.84	Картометрический метод	5.0	Закрепление отсутствует
465	489083.91	2365881.13	Картометрический метод	5.0	Закрепление отсутствует
466	489091.93	2365869.49	Картометрический метод	5.0	Закрепление отсутствует
467	489100.29	2365861.66	Картометрический метод	5.0	Закрепление отсутствует
468	489111.47	2365851.19	Картометрический метод	5.0	Закрепление отсутствует
469	489120.94	2365856.45	Картометрический метод	5.0	Закрепление отсутствует
455	489132.74	2365846.02	Картометрический метод	5.0	Закрепление отсутствует
470	488444.79	2365414.32	Картометрический метод	5.0	Закрепление отсутствует
471	488423.50	2365420.80	Картометрический метод	5.0	Закрепление отсутствует
472	488409.11	2365363.19	Картометрический метод	5.0	Закрепление отсутствует
473	488334.61	2365377.90	Картометрический метод	5.0	Закрепление отсутствует
474	488336.46	2365381.46	Картометрический метод	5.0	Закрепление отсутствует
475	488323.19	2365382.49	Картометрический метод	5.0	Закрепление отсутствует
476	488312.57	2365362.37	Картометрический метод	5.0	Закрепление отсутствует
477	488305.13	2365349.18	Картометрический метод	5.0	Закрепление отсутствует
478	488320.11	2365339.21	Картометрический метод	5.0	Закрепление отсутствует
479	488338.29	2365326.14	Картометрический метод	5.0	Закрепление отсутствует
480	488341.41	2365336.39	Картометрический метод	5.0	Закрепление отсутствует
481	488354.80	2365335.46	Картометрический метод	5.0	Закрепление отсутствует

2. Сведения о характерных точках границ объекта

Обозначение характерных точек границ	Координаты, м		Метод определения координат характерной точки	Средняя квадратическая погрешность положения характерной точки (Mt), м	Описание обозначения точки на местности (при наличии)
	X	Y			
1	2	3	4	5	6
482	488378.58	2365331.40	Картометрический метод	5.0	Закрепление отсутствует
483	488380.38	2365341.98	Картометрический метод	5.0	Закрепление отсутствует
484	488381.34	2365349.43	Картометрический метод	5.0	Закрепление отсутствует
485	488430.72	2365352.02	Картометрический метод	5.0	Закрепление отсутствует
486	488434.09	2365379.57	Картометрический метод	5.0	Закрепление отсутствует
470	488444.79	2365414.32	Картометрический метод	5.0	Закрепление отсутствует
487	488031.19	2365447.75	Картометрический метод	5.0	Закрепление отсутствует
488	488065.96	2365478.64	Картометрический метод	5.0	Закрепление отсутствует
489	488072.27	2365484.85	Картометрический метод	5.0	Закрепление отсутствует
490	488069.32	2365487.76	Картометрический метод	5.0	Закрепление отсутствует
491	488072.56	2365498.44	Картометрический метод	5.0	Закрепление отсутствует
492	488080.80	2365525.59	Картометрический метод	5.0	Закрепление отсутствует
493	488071.20	2365528.38	Картометрический метод	5.0	Закрепление отсутствует
494	488071.12	2365528.26	Картометрический метод	5.0	Закрепление отсутствует
495	488068.94	2365525.14	Картометрический метод	5.0	Закрепление отсутствует
496	488052.65	2365504.45	Картометрический метод	5.0	Закрепление отсутствует
497	488045.38	2365495.63	Картометрический метод	5.0	Закрепление отсутствует
498	488039.89	2365487.93	Картометрический метод	5.0	Закрепление отсутствует
499	488030.24	2365476.99	Картометрический метод	5.0	Закрепление отсутствует
500	488017.11	2365465.70	Картометрический метод	5.0	Закрепление отсутствует
487	488031.19	2365447.75	Картометрический метод	5.0	Закрепление отсутствует
501	488119.75	2365403.26	Картометрический метод	5.0	Закрепление отсутствует
502	488102.99	2365415.56	Картометрический метод	5.0	Закрепление отсутствует
503	488087.51	2365427.39	Картометрический метод	5.0	Закрепление отсутствует
504	488083.31	2365429.63	Картометрический метод	5.0	Закрепление отсутствует

2. Сведения о характерных точках границ объекта

Обозначение характерных точек границ	Координаты, м		Метод определения координат характерной точки	Средняя квадратическая погрешность положения характерной точки (Mt), м	Описание обозначения точки на местности (при наличии)
	X	Y			
1	2	3	4	5	6
505	488077.19	2365431.30	Картометрический метод	5.0	Закрепление отсутствует
506	488071.26	2365431.44	Картометрический метод	5.0	Закрепление отсутствует
507	488064.02	2365429.80	Картометрический метод	5.0	Закрепление отсутствует
508	488056.19	2365428.94	Картометрический метод	5.0	Закрепление отсутствует
509	488049.02	2365429.04	Картометрический метод	5.0	Закрепление отсутствует
510	488044.36	2365429.59	Картометрический метод	5.0	Закрепление отсутствует
511	488047.17	2365423.84	Картометрический метод	5.0	Закрепление отсутствует
512	488048.51	2365417.44	Картометрический метод	5.0	Закрепление отсутствует
513	488047.06	2365411.38	Картометрический метод	5.0	Закрепление отсутствует
514	488043.39	2365405.62	Картометрический метод	5.0	Закрепление отсутствует
515	488039.39	2365401.09	Картометрический метод	5.0	Закрепление отсутствует
516	488035.74	2365397.42	Картометрический метод	5.0	Закрепление отсутствует
517	488032.79	2365392.85	Картометрический метод	5.0	Закрепление отсутствует
518	488032.35	2365387.45	Картометрический метод	5.0	Закрепление отсутствует
519	488034.06	2365383.29	Картометрический метод	5.0	Закрепление отсутствует
520	488036.52	2365380.36	Картометрический метод	5.0	Закрепление отсутствует
521	488051.01	2365370.53	Картометрический метод	5.0	Закрепление отсутствует
522	488068.54	2365353.69	Картометрический метод	5.0	Закрепление отсутствует
523	488071.77	2365349.88	Картометрический метод	5.0	Закрепление отсутствует
524	488075.74	2365354.58	Картометрический метод	5.0	Закрепление отсутствует
525	488087.67	2365375.14	Картометрический метод	5.0	Закрепление отсутствует
526	488094.56	2365385.08	Картометрический метод	5.0	Закрепление отсутствует
527	488097.01	2365405.93	Картометрический метод	5.0	Закрепление отсутствует
501	488119.75	2365403.26	Картометрический метод	5.0	Закрепление отсутствует
528	488168.18	2365051.12	Картометрический метод	5.0	Закрепление отсутствует

2. Сведения о характерных точках границ объекта

Обозначение характерных точек границ	Координаты, м		Метод определения координат характерной точки	Средняя квадратическая погрешность положения характерной точки (Mt), м	Описание обозначения точки на местности (при наличии)
	X	Y			
1	2	3	4	5	6
529	488159.84	2365059.53	Картометрический метод	5.0	Закрепление отсутствует
530	488162.67	2365069.31	Картометрический метод	5.0	Закрепление отсутствует
531	488165.38	2365078.64	Картометрический метод	5.0	Закрепление отсутствует
532	488162.18	2365079.66	Картометрический метод	5.0	Закрепление отсутствует
533	488123.66	2365090.58	Картометрический метод	5.0	Закрепление отсутствует
534	488127.19	2365105.16	Картометрический метод	5.0	Закрепление отсутствует
535	488129.11	2365115.46	Картометрический метод	5.0	Закрепление отсутствует
536	488120.33	2365117.97	Картометрический метод	5.0	Закрепление отсутствует
537	488101.37	2365124.80	Картометрический метод	5.0	Закрепление отсутствует
538	488075.93	2365136.42	Картометрический метод	5.0	Закрепление отсутствует
539	488047.89	2365151.99	Картометрический метод	5.0	Закрепление отсутствует
540	488019.46	2365170.65	Картометрический метод	5.0	Закрепление отсутствует
541	487998.29	2365184.04	Картометрический метод	5.0	Закрепление отсутствует
542	487992.24	2365172.09	Картометрический метод	5.0	Закрепление отсутствует
543	488073.10	2365106.14	Картометрический метод	5.0	Закрепление отсутствует
544	488085.10	2365096.90	Картометрический метод	5.0	Закрепление отсутствует
545	488106.23	2365074.59	Картометрический метод	5.0	Закрепление отсутствует
546	488142.67	2365029.42	Картометрический метод	5.0	Закрепление отсутствует
547	488153.87	2365016.86	Картометрический метод	5.0	Закрепление отсутствует
548	488154.96	2365017.72	Картометрический метод	5.0	Закрепление отсутствует
549	488174.86	2365033.00	Картометрический метод	5.0	Закрепление отсутствует
550	488184.86	2365040.69	Картометрический метод	5.0	Закрепление отсутствует
551	488172.06	2365047.09	Картометрический метод	5.0	Закрепление отсутствует
528	488168.18	2365051.12	Картометрический метод	5.0	Закрепление отсутствует
552	488133.72	2365128.16	Картометрический метод	5.0	Закрепление отсутствует

2. Сведения о характерных точках границ объекта

Обозначение характерных точек границ	Координаты, м		Метод определения координат характерной точки	Средняя квадратическая погрешность положения характерной точки (Mt), м	Описание обозначения точки на местности (при наличии)
	X	Y			
1	2	3	4	5	6
553	488112.17	2365139.32	Картометрический метод	5.0	Закрепление отсутствует
554	488096.73	2365147.91	Картометрический метод	5.0	Закрепление отсутствует
555	488097.89	2365150.28	Картометрический метод	5.0	Закрепление отсутствует
556	488053.45	2365174.22	Картометрический метод	5.0	Закрепление отсутствует
557	488042.84	2365182.30	Картометрический метод	5.0	Закрепление отсутствует
558	488031.06	2365195.28	Картометрический метод	5.0	Закрепление отсутствует
559	488014.75	2365216.64	Картометрический метод	5.0	Закрепление отсутствует
560	488001.15	2365189.72	Картометрический метод	5.0	Закрепление отсутствует
561	488003.13	2365188.35	Картометрический метод	5.0	Закрепление отсутствует
562	488037.48	2365165.68	Картометрический метод	5.0	Закрепление отсутствует
563	488046.25	2365160.28	Картометрический метод	5.0	Закрепление отсутствует
564	488051.26	2365157.19	Картометрический метод	5.0	Закрепление отсутствует
565	488079.13	2365142.76	Картометрический метод	5.0	Закрепление отсутствует
566	488104.02	2365131.34	Картометрический метод	5.0	Закрепление отсутствует
567	488122.48	2365124.71	Картометрический метод	5.0	Закрепление отсутствует
568	488131.02	2365122.27	Картометрический метод	5.0	Закрепление отсутствует
552	488133.72	2365128.16	Картометрический метод	5.0	Закрепление отсутствует
569	487239.65	2367261.67	Картометрический метод	5.0	Закрепление отсутствует
570	487199.75	2367302.78	Картометрический метод	5.0	Закрепление отсутствует
571	487197.03	2367299.75	Картометрический метод	5.0	Закрепление отсутствует
572	487202.24	2367294.17	Картометрический метод	5.0	Закрепление отсутствует
573	487203.14	2367292.37	Картометрический метод	5.0	Закрепление отсутствует
574	487199.93	2367289.69	Картометрический метод	5.0	Закрепление отсутствует
575	487206.14	2367277.05	Картометрический метод	5.0	Закрепление отсутствует
576	487224.04	2367251.36	Картометрический метод	5.0	Закрепление отсутствует

2. Сведения о характерных точках границ объекта

Обозначение характерных точек границ	Координаты, м		Метод определения координат характерной точки	Средняя квадратическая погрешность положения характерной точки (Mt), м	Описание обозначения точки на местности (при наличии)
	X	Y			
1	2	3	4	5	6
577	487224.78	2367250.15	Картометрический метод	5.0	Закрепление отсутствует
578	487226.54	2367247.73	Картометрический метод	5.0	Закрепление отсутствует
579	487232.69	2367238.57	Картометрический метод	5.0	Закрепление отсутствует
580	487235.74	2367240.77	Картометрический метод	5.0	Закрепление отсутствует
581	487235.59	2367245.20	Картометрический метод	5.0	Закрепление отсутствует
582	487235.72	2367248.36	Картометрический метод	5.0	Закрепление отсутствует
583	487236.14	2367252.13	Картометрический метод	5.0	Закрепление отсутствует
569	487239.65	2367261.67	Картометрический метод	5.0	Закрепление отсутствует
584	487961.95	2365142.28	Картометрический метод	5.0	Закрепление отсутствует
585	487972.78	2365149.27	Картометрический метод	5.0	Закрепление отсутствует
586	487979.44	2365159.08	Картометрический метод	5.0	Закрепление отсутствует
587	487984.22	2365169.52	Картометрический метод	5.0	Закрепление отсутствует
588	487961.37	2365181.12	Картометрический метод	5.0	Закрепление отсутствует
589	487946.66	2365189.78	Картометрический метод	5.0	Закрепление отсутствует
590	487930.84	2365201.03	Картометрический метод	5.0	Закрепление отсутствует
591	487925.24	2365194.69	Картометрический метод	5.0	Закрепление отсутствует
592	487935.20	2365182.58	Картометрический метод	5.0	Закрепление отсутствует
593	487941.09	2365172.19	Картометрический метод	5.0	Закрепление отсутствует
594	487946.92	2365163.29	Картометрический метод	5.0	Закрепление отсутствует
595	487944.67	2365161.21	Картометрический метод	5.0	Закрепление отсутствует
596	487960.70	2365143.78	Картометрический метод	5.0	Закрепление отсутствует
584	487961.95	2365142.28	Картометрический метод	5.0	Закрепление отсутствует
597	487987.38	2365175.77	Картометрический метод	5.0	Закрепление отсутствует
598	487993.20	2365187.27	Картометрический метод	5.0	Закрепление отсутствует
599	487991.74	2365188.19	Картометрический метод	5.0	Закрепление отсутствует

2. Сведения о характерных точках границ объекта

Обозначение характерных точек границ	Координаты, м		Метод определения координат характерной точки	Средняя квадратическая погрешность положения характерной точки (Mt), м	Описание обозначения точки на местности (при наличии)
	X	Y			
1	2	3	4	5	6
600	487960.24	2365209.47	Картометрический метод	5.0	Закрепление отсутствует
601	487946.74	2365218.98	Картометрический метод	5.0	Закрепление отсутствует
602	487935.49	2365206.28	Картометрический метод	5.0	Закрепление отсутствует
603	487950.45	2365195.67	Картометрический метод	5.0	Закрепление отсутствует
604	487964.57	2365187.34	Картометрический метод	5.0	Закрепление отсутствует
597	487987.38	2365175.77	Картометрический метод	5.0	Закрепление отсутствует
605	487780.43	2365492.88	Картометрический метод	5.0	Закрепление отсутствует
606	487803.28	2365506.42	Картометрический метод	5.0	Закрепление отсутствует
607	487806.78	2365508.35	Картометрический метод	5.0	Закрепление отсутствует
608	487797.60	2365526.01	Картометрический метод	5.0	Закрепление отсутствует
609	487794.24	2365523.81	Картометрический метод	5.0	Закрепление отсутствует
610	487777.38	2365514.02	Картометрический метод	5.0	Закрепление отсутствует
611	487779.90	2365496.71	Картометрический метод	5.0	Закрепление отсутствует
605	487780.43	2365492.88	Картометрический метод	5.0	Закрепление отсутствует
612	487540.41	2366356.97	Картометрический метод	5.0	Закрепление отсутствует
613	487526.56	2366351.35	Картометрический метод	5.0	Закрепление отсутствует
614	487519.45	2366369.04	Картометрический метод	5.0	Закрепление отсутствует
615	487551.40	2366379.24	Картометрический метод	5.0	Закрепление отсутствует
616	487555.79	2366368.41	Картометрический метод	5.0	Закрепление отсутствует
617	487579.79	2366385.66	Картометрический метод	5.0	Закрепление отсутствует
618	487579.69	2366388.36	Картометрический метод	5.0	Закрепление отсутствует
619	487578.88	2366419.58	Картометрический метод	5.0	Закрепление отсутствует
620	487566.92	2366406.15	Картометрический метод	5.0	Закрепление отсутствует
621	487557.93	2366398.72	Картометрический метод	5.0	Закрепление отсутствует
622	487548.12	2366392.41	Картометрический метод	5.0	Закрепление отсутствует

2. Сведения о характерных точках границ объекта

Обозначение характерных точек границ	Координаты, м		Метод определения координат характерной точки	Средняя квадратическая погрешность положения характерной точки (Mt), м	Описание обозначения точки на местности (при наличии)
	X	Y			
1	2	3	4	5	6
623	487537.63	2366387.32	Картометрический метод	5.0	Закрепление отсутствует
624	487529.52	2366384.40	Картометрический метод	5.0	Закрепление отсутствует
625	487515.21	2366377.96	Картометрический метод	5.0	Закрепление отсутствует
626	487473.71	2366359.23	Картометрический метод	5.0	Закрепление отсутствует
627	487476.75	2366351.51	Картометрический метод	5.0	Закрепление отсутствует
628	487486.31	2366328.53	Картометрический метод	5.0	Закрепление отсутствует
629	487517.83	2366341.38	Картометрический метод	5.0	Закрепление отсутствует
630	487537.39	2366354.60	Картометрический метод	5.0	Закрепление отсутствует
612	487540.41	2366356.97	Картометрический метод	5.0	Закрепление отсутствует
631	487373.17	2365849.16	Картометрический метод	5.0	Закрепление отсутствует
632	487356.92	2365869.03	Картометрический метод	5.0	Закрепление отсутствует
633	487344.13	2365888.52	Картометрический метод	5.0	Закрепление отсутствует
634	487333.44	2365909.50	Картометрический метод	5.0	Закрепление отсутствует
635	487290.19	2365874.53	Картометрический метод	5.0	Закрепление отсутствует
636	487303.24	2365823.63	Картометрический метод	5.0	Закрепление отсутствует
637	487303.78	2365820.27	Картометрический метод	5.0	Закрепление отсутствует
638	487373.94	2365848.30	Картометрический метод	5.0	Закрепление отсутствует
631	487373.17	2365849.16	Картометрический метод	5.0	Закрепление отсутствует
639	489668.78	2364373.81	Картометрический метод	5.0	Закрепление отсутствует
640	489628.81	2364363.85	Картометрический метод	5.0	Закрепление отсутствует
641	489626.90	2364362.85	Картометрический метод	5.0	Закрепление отсутствует
642	489625.05	2364360.79	Картометрический метод	5.0	Закрепление отсутствует
643	489624.23	2364358.63	Картометрический метод	5.0	Закрепление отсутствует
644	489624.28	2364355.66	Картометрический метод	5.0	Закрепление отсутствует
645	489636.89	2364317.95	Картометрический метод	5.0	Закрепление отсутствует

2. Сведения о характерных точках границ объекта

Обозначение характерных точек границ	Координаты, м		Метод определения координат характерной точки	Средняя квадратическая погрешность положения характерной точки (Mt), м	Описание обозначения точки на местности (при наличии)
	X	Y			
1	2	3	4	5	6
646	489680.47	2364331.73	Картометрический метод	5.0	Закрепление отсутствует
639	489668.78	2364373.81	Картометрический метод	5.0	Закрепление отсутствует
647	489618.14	2364353.73	Картометрический метод	5.0	Закрепление отсутствует
648	489618.54	2364353.88	Картометрический метод	5.0	Закрепление отсутствует
649	489618.12	2364356.28	Картометрический метод	5.0	Закрепление отсутствует
650	489618.32	2364359.72	Картометрический метод	5.0	Закрепление отсутствует
651	489619.12	2364362.35	Картометрический метод	5.0	Закрепление отсутствует
652	489621.16	2364365.65	Картометрический метод	5.0	Закрепление отсутствует
653	489623.96	2364368.11	Картометрический метод	5.0	Закрепление отсутствует
654	489627.28	2364369.65	Картометрический метод	5.0	Закрепление отсутствует
655	489667.17	2364379.60	Картометрический метод	5.0	Закрепление отсутствует
656	489662.38	2364399.90	Картометрический метод	5.0	Закрепление отсутствует
657	489658.28	2364415.24	Картометрический метод	5.0	Закрепление отсутствует
658	489656.66	2364421.25	Картометрический метод	5.0	Закрепление отсутствует
659	489654.68	2364428.65	Картометрический метод	5.0	Закрепление отсутствует
660	489652.65	2364435.26	Картометрический метод	5.0	Закрепление отсутствует
661	489650.64	2364441.63	Картометрический метод	5.0	Закрепление отсутствует
662	489645.54	2364440.37	Картометрический метод	5.0	Закрепление отсутствует
663	489644.02	2364446.65	Картометрический метод	5.0	Закрепление отсутствует
664	489648.22	2364447.68	Картометрический метод	5.0	Закрепление отсутствует
665	489646.60	2364454.11	Картометрический метод	5.0	Закрепление отсутствует
666	489642.76	2364453.39	Картометрический метод	5.0	Закрепление отсутствует
667	489641.82	2364458.42	Картометрический метод	5.0	Закрепление отсутствует
668	489645.16	2364459.05	Картометрический метод	5.0	Закрепление отсутствует
669	489644.18	2364464.21	Картометрический метод	5.0	Закрепление отсутствует

2. Сведения о характерных точках границ объекта

Обозначение характерных точек границ	Координаты, м		Метод определения координат характерной точки	Средняя квадратическая погрешность положения характерной точки (Mt), м	Описание обозначения точки на местности (при наличии)
	X	Y			
1	2	3	4	5	6
670	489641.00	2364476.62	Картометрический метод	5.0	Закрепление отсутствует
671	489605.01	2364466.47	Картометрический метод	5.0	Закрепление отсутствует
672	489617.01	2364423.51	Картометрический метод	5.0	Закрепление отсутствует
673	489616.22	2364423.28	Картометрический метод	5.0	Закрепление отсутствует
674	489617.52	2364418.48	Картометрический метод	5.0	Закрепление отсутствует
675	489605.96	2364415.31	Картометрический метод	5.0	Закрепление отсутствует
676	489607.85	2364408.30	Картометрический метод	5.0	Закрепление отсутствует
677	489573.92	2364399.16	Картометрический метод	5.0	Закрепление отсутствует
678	489580.86	2364374.47	Картометрический метод	5.0	Закрепление отсутствует
679	489633.52	2364388.70	Картометрический метод	5.0	Закрепление отсутствует
680	489635.82	2364381.21	Картометрический метод	5.0	Закрепление отсутствует
681	489611.03	2364374.06	Картометрический метод	5.0	Закрепление отсутствует
647	489618.14	2364353.73	Картометрический метод	5.0	Закрепление отсутствует
682	489700.47	2364281.08	Картометрический метод	5.0	Закрепление отсутствует
683	489703.73	2364278.16	Картометрический метод	5.0	Закрепление отсутствует
684	489704.98	2364266.66	Картометрический метод	5.0	Закрепление отсутствует
685	489701.06	2364256.04	Картометрический метод	5.0	Закрепление отсутствует
686	489685.51	2364249.94	Картометрический метод	5.0	Закрепление отсутствует
687	489676.01	2364240.62	Картометрический метод	5.0	Закрепление отсутствует
688	489649.77	2364234.66	Картометрический метод	5.0	Закрепление отсутствует
689	489647.81	2364231.48	Картометрический метод	5.0	Закрепление отсутствует
690	489645.37	2364231.28	Картометрический метод	5.0	Закрепление отсутствует
691	489625.80	2364235.63	Картометрический метод	5.0	Закрепление отсутствует
692	489615.87	2364228.19	Картометрический метод	5.0	Закрепление отсутствует
693	489606.72	2364234.16	Картометрический метод	5.0	Закрепление отсутствует

2. Сведения о характерных точках границ объекта

Обозначение характерных точек границ	Координаты, м		Метод определения координат характерной точки	Средняя квадратическая погрешность положения характерной точки (Mt), м	Описание обозначения точки на местности (при наличии)
	X	Y			
1	2	3	4	5	6
694	489613.03	2364246.88	Картометрический метод	5.0	Закрепление отсутствует
695	489613.27	2364251.70	Картометрический метод	5.0	Закрепление отсутствует
696	489610.32	2364254.72	Картометрический метод	5.0	Закрепление отсутствует
697	489603.19	2364261.98	Картометрический метод	5.0	Закрепление отсутствует
698	489596.63	2364268.67	Картометрический метод	5.0	Закрепление отсутствует
699	489588.52	2364276.95	Картометрический метод	5.0	Закрепление отсутствует
700	489578.00	2364278.77	Картометрический метод	5.0	Закрепление отсутствует
701	489574.70	2364279.64	Картометрический метод	5.0	Закрепление отсутствует
702	489574.28	2364281.27	Картометрический метод	5.0	Закрепление отсутствует
703	489568.72	2364279.67	Картометрический метод	5.0	Закрепление отсутствует
704	489580.72	2364181.03	Картометрический метод	5.0	Закрепление отсутствует
705	489628.43	2364184.18	Картометрический метод	5.0	Закрепление отсутствует
706	489658.13	2364183.39	Картометрический метод	5.0	Закрепление отсутствует
707	489690.46	2364178.84	Картометрический метод	5.0	Закрепление отсутствует
708	489708.83	2364177.82	Картометрический метод	5.0	Закрепление отсутствует
709	489726.90	2364180.22	Картометрический метод	5.0	Закрепление отсутствует
710	489747.23	2364186.16	Картометрический метод	5.0	Закрепление отсутствует
711	489762.62	2364194.21	Картометрический метод	5.0	Закрепление отсутствует
712	489768.00	2364201.69	Картометрический метод	5.0	Закрепление отсутствует
713	489772.73	2364224.79	Картометрический метод	5.0	Закрепление отсутствует
714	489775.77	2364244.13	Картометрический метод	5.0	Закрепление отсутствует
715	489819.78	2364239.45	Картометрический метод	5.0	Закрепление отсутствует
716	489837.36	2364237.58	Картометрический метод	5.0	Закрепление отсутствует
717	489845.24	2364236.74	Картометрический метод	5.0	Закрепление отсутствует
718	489855.14	2364236.11	Картометрический метод	5.0	Закрепление отсутствует

2. Сведения о характерных точках границ объекта

Обозначение характерных точек границ	Координаты, м		Метод определения координат характерной точки	Средняя квадратическая погрешность положения характерной точки (Mt), м	Описание обозначения точки на местности (при наличии)
	X	Y			
1	2	3	4	5	6
719	489858.27	2364231.26	Картометрический метод	5.0	Закрепление отсутствует
720	489864.92	2364231.07	Картометрический метод	5.0	Закрепление отсутствует
721	489880.78	2364230.76	Картометрический метод	5.0	Закрепление отсутствует
722	489892.35	2364230.58	Картометрический метод	5.0	Закрепление отсутствует
723	489899.47	2364230.47	Картометрический метод	5.0	Закрепление отсутствует
724	489912.64	2364231.66	Картометрический метод	5.0	Закрепление отсутствует
725	489917.81	2364232.33	Картометрический метод	5.0	Закрепление отсутствует
726	489922.70	2364234.07	Картометрический метод	5.0	Закрепление отсутствует
727	489925.53	2364235.70	Картометрический метод	5.0	Закрепление отсутствует
728	489927.69	2364237.59	Картометрический метод	5.0	Закрепление отсутствует
729	489928.97	2364239.25	Картометрический метод	5.0	Закрепление отсутствует
730	489929.72	2364239.76	Картометрический метод	5.0	Закрепление отсутствует
731	489934.54	2364240.64	Картометрический метод	5.0	Закрепление отсутствует
732	489937.04	2364241.55	Картометрический метод	5.0	Закрепление отсутствует
733	489939.31	2364242.87	Картометрический метод	5.0	Закрепление отсутствует
734	489939.98	2364243.99	Картометрический метод	5.0	Закрепление отсутствует
735	489940.72	2364245.92	Картометрический метод	5.0	Закрепление отсутствует
736	489940.94	2364249.11	Картометрический метод	5.0	Закрепление отсутствует
737	489940.08	2364257.59	Картометрический метод	5.0	Закрепление отсутствует
738	489938.83	2364261.84	Картометрический метод	5.0	Закрепление отсутствует
739	489938.13	2364263.26	Картометрический метод	5.0	Закрепление отсутствует
740	489936.15	2364264.09	Картометрический метод	5.0	Закрепление отсутствует
741	489932.81	2364264.89	Картометрический метод	5.0	Закрепление отсутствует
742	489865.44	2364274.74	Картометрический метод	5.0	Закрепление отсутствует
743	489859.30	2364276.29	Картометрический метод	5.0	Закрепление отсутствует

2. Сведения о характерных точках границ объекта

Обозначение характерных точек границ	Координаты, м		Метод определения координат характерной точки	Средняя квадратическая погрешность положения характерной точки (Mt), м	Описание обозначения точки на местности (при наличии)
	X	Y			
1	2	3	4	5	6
744	489844.48	2364265.28	Картометрический метод	5.0	Закрепление отсутствует
745	489786.24	2364278.28	Картометрический метод	5.0	Закрепление отсутствует
746	489751.72	2364278.77	Картометрический метод	5.0	Закрепление отсутствует
747	489744.91	2364280.11	Картометрический метод	5.0	Закрепление отсутствует
748	489730.72	2364282.91	Картометрический метод	5.0	Закрепление отсутствует
749	489730.59	2364282.96	Картометрический метод	5.0	Закрепление отсутствует
750	489728.99	2364283.03	Картометрический метод	5.0	Закрепление отсутствует
751	489701.74	2364281.35	Картометрический метод	5.0	Закрепление отсутствует
682	489700.47	2364281.08	Картометрический метод	5.0	Закрепление отсутствует
752	489121.96	2363957.78	Картометрический метод	5.0	Закрепление отсутствует
753	489126.68	2363970.30	Картометрический метод	5.0	Закрепление отсутствует
754	489128.82	2363975.97	Картометрический метод	5.0	Закрепление отсутствует
755	489123.05	2363978.46	Картометрический метод	5.0	Закрепление отсутствует
756	489109.31	2363982.89	Картометрический метод	5.0	Закрепление отсутствует
757	489102.85	2363965.44	Картометрический метод	5.0	Закрепление отсутствует
758	489114.19	2363960.90	Картометрический метод	5.0	Закрепление отсутствует
752	489121.96	2363957.78	Картометрический метод	5.0	Закрепление отсутствует
759	480065.21	2375356.15	Картометрический метод	5.0	Закрепление отсутствует
760	480058.04	2375352.57	Картометрический метод	5.0	Закрепление отсутствует
761	480065.49	2375337.30	Картометрический метод	5.0	Закрепление отсутствует
762	480071.18	2375340.14	Картометрический метод	5.0	Закрепление отсутствует
763	480072.66	2375340.87	Картометрический метод	5.0	Закрепление отсутствует
759	480065.21	2375356.15	Картометрический метод	5.0	Закрепление отсутствует
764	471616.61	2390543.13	Картометрический метод	5.0	Закрепление отсутствует
765	471608.69	2390551.29	Картометрический метод	5.0	Закрепление отсутствует

2. Сведения о характерных точках границ объекта

Обозначение характерных точек границ	Координаты, м		Метод определения координат характерной точки	Средняя квадратическая погрешность положения характерной точки (Mt), м	Описание обозначения точки на местности (при наличии)
	X	Y			
1	2	3	4	5	6
766	471595.61	2390545.14	Картометрический метод	5.0	Закрепление отсутствует
767	471578.70	2390536.06	Картометрический метод	5.0	Закрепление отсутствует
768	471571.27	2390530.98	Картометрический метод	5.0	Закрепление отсутствует
769	471557.83	2390521.08	Картометрический метод	5.0	Закрепление отсутствует
770	471556.88	2390518.50	Картометрический метод	5.0	Закрепление отсутствует
771	471561.35	2390513.13	Картометрический метод	5.0	Закрепление отсутствует
772	471572.29	2390493.16	Картометрический метод	5.0	Закрепление отсутствует
773	471579.24	2390482.58	Картометрический метод	5.0	Закрепление отсутствует
774	471582.58	2390471.44	Картометрический метод	5.0	Закрепление отсутствует
775	471585.91	2390479.45	Картометрический метод	5.0	Закрепление отсутствует
776	471585.22	2390485.56	Картометрический метод	5.0	Закрепление отсутствует
777	471598.90	2390495.49	Картометрический метод	5.0	Закрепление отсутствует
778	471595.61	2390501.63	Картометрический метод	5.0	Закрепление отсутствует
779	471591.19	2390508.78	Картометрический метод	5.0	Закрепление отсутствует
780	471597.50	2390514.23	Картометрический метод	5.0	Закрепление отсутствует
781	471604.45	2390521.17	Картометрический метод	5.0	Закрепление отсутствует
782	471611.84	2390529.70	Картометрический метод	5.0	Закрепление отсутствует
783	471609.25	2390531.31	Картометрический метод	5.0	Закрепление отсутствует
764	471616.61	2390543.13	Картометрический метод	5.0	Закрепление отсутствует
784	471636.47	2390564.38	Картометрический метод	5.0	Закрепление отсутствует
785	471614.42	2390554.00	Картометрический метод	5.0	Закрепление отсутствует
786	471620.30	2390547.95	Картометрический метод	5.0	Закрепление отсутствует
787	471624.29	2390545.72	Картометрический метод	5.0	Закрепление отсутствует
788	471623.06	2390544.84	Картометрический метод	5.0	Закрепление отсутствует
789	471633.27	2390530.77	Картометрический метод	5.0	Закрепление отсутствует

2. Сведения о характерных точках границ объекта

Обозначение характерных точек границ	Координаты, м		Метод определения координат характерной точки	Средняя квадратическая погрешность положения характерной точки (Mt), м	Описание обозначения точки на местности (при наличии)
	X	Y			
1	2	3	4	5	6
790	471635.15	2390532.12	Картометрический метод	5.0	Закрепление отсутствует
791	471643.81	2390520.78	Картометрический метод	5.0	Закрепление отсутствует
792	471644.91	2390521.57	Картометрический метод	5.0	Закрепление отсутствует
793	471646.77	2390530.90	Картометрический метод	5.0	Закрепление отсутствует
794	471650.43	2390534.56	Картометрический метод	5.0	Закрепление отсутствует
795	471660.89	2390541.33	Картометрический метод	5.0	Закрепление отсутствует
796	471679.54	2390543.69	Картометрический метод	5.0	Закрепление отсутствует
797	471696.94	2390547.11	Картометрический метод	5.0	Закрепление отсутствует
798	471699.55	2390548.48	Картометрический метод	5.0	Закрепление отсутствует
799	471676.74	2390552.11	Картометрический метод	5.0	Закрепление отсутствует
800	471660.32	2390560.51	Картометрический метод	5.0	Закрепление отсутствует
801	471649.08	2390566.80	Картометрический метод	5.0	Закрепление отсутствует
802	471647.11	2390568.18	Картометрический метод	5.0	Закрепление отсутствует
784	471636.47	2390564.38	Картометрический метод	5.0	Закрепление отсутствует
803	471485.40	2382911.62	Картометрический метод	5.0	Закрепление отсутствует
804	471478.87	2382918.56	Картометрический метод	5.0	Закрепление отсутствует
805	471479.82	2382919.45	Картометрический метод	5.0	Закрепление отсутствует
806	471476.45	2382922.83	Картометрический метод	5.0	Закрепление отсутствует
807	471465.58	2382912.65	Картометрический метод	5.0	Закрепление отсутствует
808	471464.28	2382911.41	Картометрический метод	5.0	Закрепление отсутствует
809	471475.68	2382899.35	Картометрический метод	5.0	Закрепление отсутствует
810	471476.86	2382900.45	Картометрический метод	5.0	Закрепление отсутствует
811	471481.69	2382904.99	Картометрический метод	5.0	Закрепление отсутствует
812	471480.11	2382906.66	Картометрический метод	5.0	Закрепление отсутствует
803	471485.40	2382911.62	Картометрический метод	5.0	Закрепление отсутствует

2. Сведения о характерных точках границ объекта

Обозначение характерных точек границ	Координаты, м		Метод определения координат характерной точки	Средняя квадратическая погрешность положения характерной точки (Mt), м	Описание обозначения точки на местности (при наличии)
	X	Y			
1	2	3	4	5	6
813	472257.11	2382277.00	Картометрический метод	5.0	Закрепление отсутствует
814	472249.99	2382259.46	Картометрический метод	5.0	Закрепление отсутствует
815	472218.11	2382266.33	Картометрический метод	5.0	Закрепление отсутствует
816	472220.86	2382282.41	Картометрический метод	5.0	Закрепление отсутствует
817	472217.64	2382272.82	Картометрический метод	5.0	Закрепление отсутствует
818	472211.87	2382255.74	Картометрический метод	5.0	Закрепление отсутствует
819	472258.83	2382247.28	Картометрический метод	5.0	Закрепление отсутствует
820	472271.81	2382246.82	Картометрический метод	5.0	Закрепление отсутствует
821	472262.59	2382260.66	Картометрический метод	5.0	Закрепление отсутствует
822	472262.57	2382273.92	Картометрический метод	5.0	Закрепление отсутствует
813	472257.11	2382277.00	Картометрический метод	5.0	Закрепление отсутствует
823	471538.99	2390512.50	Картометрический метод	5.0	Закрепление отсутствует
824	471481.65	2390529.67	Картометрический метод	5.0	Закрепление отсутствует
825	471476.19	2390519.67	Картометрический метод	5.0	Закрепление отсутствует
826	471459.26	2390512.83	Картометрический метод	5.0	Закрепление отсутствует
827	471458.13	2390510.76	Картометрический метод	5.0	Закрепление отсутствует
828	471450.44	2390496.70	Картометрический метод	5.0	Закрепление отсутствует
829	471450.54	2390496.37	Картометрический метод	5.0	Закрепление отсутствует
830	471451.32	2390494.05	Картометрический метод	5.0	Закрепление отсутствует
831	471515.14	2390486.79	Картометрический метод	5.0	Закрепление отсутствует
832	471530.40	2390485.06	Картометрический метод	5.0	Закрепление отсутствует
833	471562.92	2390479.35	Картометрический метод	5.0	Закрепление отсутствует
834	471546.86	2390509.74	Картометрический метод	5.0	Закрепление отсутствует
823	471538.99	2390512.50	Картометрический метод	5.0	Закрепление отсутствует
835	471458.12	2390510.83	Картометрический метод	5.0	Закрепление отсутствует

2. Сведения о характерных точках границ объекта

Обозначение характерных точек границ	Координаты, м		Метод определения координат характерной точки	Средняя квадратическая погрешность положения характерной точки (Mt), м	Описание обозначения точки на местности (при наличии)
	X	Y			
1	2	3	4	5	6
836	471459.22	2390512.87	Картометрический метод	5.0	Закрепление отсутствует
837	471476.15	2390519.71	Картометрический метод	5.0	Закрепление отсутствует
838	471481.63	2390529.73	Картометрический метод	5.0	Закрепление отсутствует
839	471538.76	2390512.62	Картометрический метод	5.0	Закрепление отсутствует
840	471538.66	2390512.68	Картометрический метод	5.0	Закрепление отсутствует
841	471526.34	2390519.07	Картометрический метод	5.0	Закрепление отсутствует
842	471519.47	2390522.63	Картометрический метод	5.0	Закрепление отсутствует
843	471509.55	2390527.76	Картометрический метод	5.0	Закрепление отсутствует
844	471470.69	2390547.93	Картометрический метод	5.0	Закрепление отсутствует
845	471465.40	2390532.02	Картометрический метод	5.0	Закрепление отсутствует
846	471473.77	2390527.19	Картометрический метод	5.0	Закрепление отсутствует
847	471457.42	2390515.15	Картометрический метод	5.0	Закрепление отсутствует
835	471458.12	2390510.83	Картометрический метод	5.0	Закрепление отсутствует
848	483346.92	2368358.31	Картометрический метод	5.0	Закрепление отсутствует
849	483345.57	2368321.31	Картометрический метод	5.0	Закрепление отсутствует
850	483354.42	2368320.72	Картометрический метод	5.0	Закрепление отсутствует
851	483382.93	2368318.10	Картометрический метод	5.0	Закрепление отсутствует
852	483385.51	2368345.98	Картометрический метод	5.0	Закрепление отсутствует
853	483386.83	2368354.64	Картометрический метод	5.0	Закрепление отсутствует
848	483346.92	2368358.31	Картометрический метод	5.0	Закрепление отсутствует
854	483022.75	2367265.52	Картометрический метод	5.0	Закрепление отсутствует
855	483020.66	2367281.24	Картометрический метод	5.0	Закрепление отсутствует
856	483021.42	2367281.86	Картометрический метод	5.0	Закрепление отсутствует
857	483019.31	2367294.25	Картометрический метод	5.0	Закрепление отсутствует
858	482997.36	2367290.01	Картометрический метод	5.0	Закрепление отсутствует

2. Сведения о характерных точках границ объекта

Обозначение характерных точек границ	Координаты, м		Метод определения координат характерной точки	Средняя квадратическая погрешность положения характерной точки (Mt), м	Описание обозначения точки на местности (при наличии)
	X	Y			
1	2	3	4	5	6
859	482996.55	2367289.74	Картометрический метод	5.0	Закрепление отсутствует
860	482997.22	2367286.24	Картометрический метод	5.0	Закрепление отсутствует
861	482991.96	2367285.41	Картометрический метод	5.0	Закрепление отсутствует
862	482994.34	2367265.08	Картометрический метод	5.0	Закрепление отсутствует
854	483022.75	2367265.52	Картометрический метод	5.0	Закрепление отсутствует
863	483184.88	2367358.21	Картометрический метод	5.0	Закрепление отсутствует
864	483185.74	2367359.44	Картометрический метод	5.0	Закрепление отсутствует
865	483188.52	2367363.90	Картометрический метод	5.0	Закрепление отсутствует
866	483191.32	2367369.20	Картометрический метод	5.0	Закрепление отсутствует
867	483193.13	2367373.31	Картометрический метод	5.0	Закрепление отсутствует
868	483196.04	2367377.07	Картометрический метод	5.0	Закрепление отсутствует
869	483195.08	2367378.38	Картометрический метод	5.0	Закрепление отсутствует
870	483192.73	2367381.01	Картометрический метод	5.0	Закрепление отсутствует
871	483184.74	2367390.55	Картометрический метод	5.0	Закрепление отсутствует
872	483169.84	2367377.18	Картометрический метод	5.0	Закрепление отсутствует
873	483176.57	2367369.16	Картометрический метод	5.0	Закрепление отсутствует
874	483182.51	2367362.07	Картометрический метод	5.0	Закрепление отсутствует
863	483184.88	2367358.21	Картометрический метод	5.0	Закрепление отсутствует
875	483367.61	2368552.46	Картометрический метод	5.0	Закрепление отсутствует
876	483369.32	2368559.56	Картометрический метод	5.0	Закрепление отсутствует
877	483370.56	2368566.78	Картометрический метод	5.0	Закрепление отсутствует
878	483371.18	2368572.24	Картометрический метод	5.0	Закрепление отсутствует
879	483371.51	2368577.00	Картометрический метод	5.0	Закрепление отсутствует
880	483374.21	2368610.18	Картометрический метод	5.0	Закрепление отсутствует
881	483375.21	2368616.87	Картометрический метод	5.0	Закрепление отсутствует

2. Сведения о характерных точках границ объекта

Обозначение характерных точек границ	Координаты, м		Метод определения координат характерной точки	Средняя квадратическая погрешность положения характерной точки (Mt), м	Описание обозначения точки на местности (при наличии)
	X	Y			
1	2	3	4	5	6
882	483384.14	2368676.63	Картометрический метод	5.0	Закрепление отсутствует
883	483389.73	2368714.07	Картометрический метод	5.0	Закрепление отсутствует
884	483393.38	2368738.50	Картометрический метод	5.0	Закрепление отсутствует
885	483394.73	2368754.42	Картометрический метод	5.0	Закрепление отсутствует
886	483395.78	2368772.09	Картометрический метод	5.0	Закрепление отсутствует
887	483328.42	2368766.75	Картометрический метод	5.0	Закрепление отсутствует
888	483320.39	2368709.36	Картометрический метод	5.0	Закрепление отсутствует
889	483318.47	2368694.63	Картометрический метод	5.0	Закрепление отсутствует
890	483309.92	2368630.76	Картометрический метод	5.0	Закрепление отсутствует
891	483306.53	2368608.60	Картометрический метод	5.0	Закрепление отсутствует
892	483303.00	2368586.78	Картометрический метод	5.0	Закрепление отсутствует
893	483300.40	2368571.38	Картометрический метод	5.0	Закрепление отсутствует
894	483299.50	2368571.06	Картометрический метод	5.0	Закрепление отсутствует
895	483298.44	2368563.14	Картометрический метод	5.0	Закрепление отсутствует
896	483311.97	2368561.05	Картометрический метод	5.0	Закрепление отсутствует
897	483317.72	2368558.16	Картометрический метод	5.0	Закрепление отсутствует
898	483356.54	2368552.71	Картометрический метод	5.0	Закрепление отсутствует
899	483363.23	2368551.80	Картометрический метод	5.0	Закрепление отсутствует
900	483363.52	2368553.09	Картометрический метод	5.0	Закрепление отсутствует
875	483367.61	2368552.46	Картометрический метод	5.0	Закрепление отсутствует

3. Сведения о характерных точках части (частей) границы объекта

Обозначение характерных точек части границы	Координаты, м		Метод определения координат характерной точки	Средняя квадратическая погрешность положения характерной точки (Mt), м	Описание обозначения точки на местности (при наличии)
	X	Y			
1	2	3	4	5	6
-	-	-	-	-	-

Раздел 3

Сведения о местоположении измененных (уточненных) границ объекта

1. Система координат -

2. Сведения о характерных точках границ объекта

Обозначение характерных точек границ	Существующие координаты, м		Измененные (уточненные) координаты, м		Метод определения координат характерной точки	Средняя квадратическая погрешность положения характерной точки (Mt), м	Описание обозначения точки на местности (при наличии)
	X	Y	X	Y			
1	2	3	4	5	6	7	8
-	-	-	-	-	-	-	

3. Сведения о характерных точках части (частей) границы объекта

Обозначение характерных точек части границы	Существующие координаты, м		Измененные (уточненные) координаты, м		Метод определения координат характерной точки	Средняя квадратическая погрешность положения характерной точки (Mt), м	Описание обозначения точки на местности (при наличии)
	X	Y	X	Y			
1	2	3	4	5	6	7	8
-	-	-	-	-	-	-	

ТЕКСТОВОЕ ОПИСАНИЕ
местоположения границ населенных пунктов, территориальных зон

Прохождение границы		Описание прохождения границы
от точки	до точки	
1	2	3
-	-	-

ГРАФИЧЕСКОЕ ОПИСАНИЕ

местоположения границ населенных пунктов, территориальных зон, особо охраняемых природных территорий, зон с особыми условиями использования территории

Зона специализированной общественной застройки

(наименование объекта, местоположение границ которого описано (далее - объект))

Раздел 1

Сведения об объекте

№ п/п	Характеристики объекта	Описание характеристик
1	2	3
1.	Местоположение объекта	Ленинградская область, м.р-н Волховский, с.п Пашское
2.	Площадь объекта +/- величина погрешности определения площади (Р +/- Дельта Р)	87308 +/- 5171 м²
3.	Иные характеристики объекта	-

Раздел 2

Сведения о местоположении границ объекта

1. Система координат МСК 47 зона 2

2. Сведения о характерных точках границ объекта

Обозначение характерных точек границ	Координаты, м		Метод определения координат характерной точки	Средняя квадратическая погрешность положения характерной точки (Mt), м	Описание обозначения точки на местности (при наличии)
	X	Y			
1	2	3	4	5	6
1	487138.40	2363398.29	Картометрический метод	5.0	Закрепление отсутствует
2	487113.91	2363370.77	Картометрический метод	5.0	Закрепление отсутствует
3	487122.04	2363283.38	Картометрический метод	5.0	Закрепление отсутствует
4	487130.48	2363274.93	Картометрический метод	5.0	Закрепление отсутствует
5	487194.65	2363279.55	Картометрический метод	5.0	Закрепление отсутствует
6	487225.80	2363283.41	Картометрический метод	5.0	Закрепление отсутствует
7	487216.32	2363391.42	Картометрический метод	5.0	Закрепление отсутствует
8	487205.57	2363401.89	Картометрический метод	5.0	Закрепление отсутствует
9	487203.25	2363401.78	Картометрический метод	5.0	Закрепление отсутствует
1	487138.40	2363398.29	Картометрический метод	5.0	Закрепление отсутствует
10	487379.74	2363509.66	Картометрический метод	5.0	Закрепление отсутствует
11	487383.48	2363512.57	Картометрический метод	5.0	Закрепление отсутствует
12	487402.45	2363522.43	Картометрический метод	5.0	Закрепление отсутствует
13	487412.78	2363529.03	Картометрический метод	5.0	Закрепление отсутствует
14	487428.40	2363540.81	Картометрический метод	5.0	Закрепление отсутствует
15	487430.29	2363538.98	Картометрический метод	5.0	Закрепление отсутствует
16	487438.02	2363543.77	Картометрический метод	5.0	Закрепление отсутствует
17	487440.10	2363545.97	Картометрический метод	5.0	Закрепление отсутствует
18	487448.42	2363562.29	Картометрический метод	5.0	Закрепление отсутствует
19	487457.80	2363572.49	Картометрический метод	5.0	Закрепление отсутствует
20	487459.64	2363595.86	Картометрический метод	5.0	Закрепление отсутствует
21	487462.75	2363613.82	Картометрический метод	5.0	Закрепление отсутствует

2. Сведения о характерных точках границ объекта

Обозначение характерных точек границ	Координаты, м		Метод определения координат характерной точки	Средняя квадратическая погрешность положения характерной точки (Mt), м	Описание обозначения точки на местности (при наличии)
	X	Y			
1	2	3	4	5	6
22	487466.88	2363637.90	Картометрический метод	5.0	Закрепление отсутствует
23	487467.00	2363640.78	Картометрический метод	5.0	Закрепление отсутствует
24	487465.25	2363643.09	Картометрический метод	5.0	Закрепление отсутствует
25	487463.15	2363645.30	Картометрический метод	5.0	Закрепление отсутствует
26	487441.98	2363648.20	Картометрический метод	5.0	Закрепление отсутствует
27	487438.65	2363636.71	Картометрический метод	5.0	Закрепление отсутствует
28	487434.84	2363603.72	Картометрический метод	5.0	Закрепление отсутствует
29	487387.54	2363610.07	Картометрический метод	5.0	Закрепление отсутствует
30	487311.78	2363616.65	Картометрический метод	5.0	Закрепление отсутствует
31	487310.60	2363616.70	Картометрический метод	5.0	Закрепление отсутствует
32	487309.12	2363620.01	Картометрический метод	5.0	Закрепление отсутствует
33	487305.04	2363618.21	Картометрический метод	5.0	Закрепление отсутствует
34	487304.32	2363617.30	Картометрический метод	5.0	Закрепление отсутствует
35	487298.90	2363610.00	Картометрический метод	5.0	Закрепление отсутствует
36	487305.75	2363596.14	Картометрический метод	5.0	Закрепление отсутствует
37	487303.87	2363584.20	Картометрический метод	5.0	Закрепление отсутствует
38	487300.96	2363583.39	Картометрический метод	5.0	Закрепление отсутствует
39	487300.49	2363580.36	Картометрический метод	5.0	Закрепление отсутствует
40	487304.44	2363565.24	Картометрический метод	5.0	Закрепление отсутствует
41	487308.48	2363549.75	Картометрический метод	5.0	Закрепление отсутствует
42	487304.25	2363519.63	Картометрический метод	5.0	Закрепление отсутствует
43	487308.44	2363505.18	Картометрический метод	5.0	Закрепление отсутствует
44	487352.19	2363498.62	Картометрический метод	5.0	Закрепление отсутствует
45	487374.90	2363495.22	Картометрический метод	5.0	Закрепление отсутствует
46	487376.34	2363507.06	Картометрический метод	5.0	Закрепление отсутствует

2. Сведения о характерных точках границ объекта

Обозначение характерных точек границ	Координаты, м		Метод определения координат характерной точки	Средняя квадратическая погрешность положения характерной точки (Mt), м	Описание обозначения точки на местности (при наличии)
	X	Y			
1	2	3	4	5	6
10	487379.74	2363509.66	Картометрический метод	5.0	Закрепление отсутствует
47	489603.80	2363966.74	Картометрический метод	5.0	Закрепление отсутствует
48	489603.23	2363967.46	Картометрический метод	5.0	Закрепление отсутствует
49	489600.58	2363971.71	Картометрический метод	5.0	Закрепление отсутствует
50	489598.36	2363976.96	Картометрический метод	5.0	Закрепление отсутствует
51	489590.15	2364007.30	Картометрический метод	5.0	Закрепление отсутствует
52	489588.35	2364012.87	Картометрический метод	5.0	Закрепление отсутствует
53	489587.18	2364018.48	Картометрический метод	5.0	Закрепление отсутствует
54	489586.57	2364024.59	Картометрический метод	5.0	Закрепление отсутствует
55	489586.62	2364030.54	Картометрический метод	5.0	Закрепление отсутствует
56	489587.27	2364036.31	Картометрический метод	5.0	Закрепление отсутствует
57	489590.80	2364048.37	Картометрический метод	5.0	Закрепление отсутствует
58	489591.79	2364060.27	Картометрический метод	5.0	Закрепление отсутствует
59	489590.37	2364072.11	Картометрический метод	5.0	Закрепление отсутствует
60	489586.35	2364087.08	Картометрический метод	5.0	Закрепление отсутствует
61	489584.59	2364097.01	Картометрический метод	5.0	Закрепление отсутствует
62	489580.93	2364129.59	Картометрический метод	5.0	Закрепление отсутствует
63	489520.20	2364111.86	Картометрический метод	5.0	Закрепление отсутствует
64	489446.41	2364091.58	Картометрический метод	5.0	Закрепление отсутствует
65	489446.11	2364090.88	Картометрический метод	5.0	Закрепление отсутствует
66	489376.64	2363938.70	Картометрический метод	5.0	Закрепление отсутствует
67	489459.72	2363899.19	Картометрический метод	5.0	Закрепление отсутствует
68	489485.71	2363896.27	Картометрический метод	5.0	Закрепление отсутствует
69	489534.43	2363899.85	Картометрический метод	5.0	Закрепление отсутствует
70	489544.42	2363904.81	Картометрический метод	5.0	Закрепление отсутствует

2. Сведения о характерных точках границ объекта

Обозначение характерных точек границ	Координаты, м		Метод определения координат характерной точки	Средняя квадратическая погрешность положения характерной точки (Mt), м	Описание обозначения точки на местности (при наличии)
	X	Y			
1	2	3	4	5	6
71	489564.12	2363906.62	Картометрический метод	5.0	Закрепление отсутствует
72	489562.24	2363946.58	Картометрический метод	5.0	Закрепление отсутствует
73	489604.37	2363949.30	Картометрический метод	5.0	Закрепление отсутствует
47	489603.80	2363966.74	Картометрический метод	5.0	Закрепление отсутствует
74	487552.09	2366111.60	Картометрический метод	5.0	Закрепление отсутствует
75	487550.73	2366119.19	Картометрический метод	5.0	Закрепление отсутствует
76	487550.27	2366137.40	Картометрический метод	5.0	Закрепление отсутствует
77	487552.16	2366163.34	Картометрический метод	5.0	Закрепление отсутствует
78	487553.79	2366177.57	Картометрический метод	5.0	Закрепление отсутствует
79	487554.62	2366185.69	Картометрический метод	5.0	Закрепление отсутствует
80	487522.06	2366234.73	Картометрический метод	5.0	Закрепление отсутствует
81	487501.44	2366254.51	Картометрический метод	5.0	Закрепление отсутствует
82	487493.27	2366246.52	Картометрический метод	5.0	Закрепление отсутствует
83	487498.62	2366238.97	Картометрический метод	5.0	Закрепление отсутствует
84	487468.19	2366219.23	Картометрический метод	5.0	Закрепление отсутствует
85	487475.86	2366208.57	Картометрический метод	5.0	Закрепление отсутствует
86	487491.93	2366186.39	Картометрический метод	5.0	Закрепление отсутствует
87	487513.22	2366159.59	Картометрический метод	5.0	Закрепление отсутствует
74	487552.09	2366111.60	Картометрический метод	5.0	Закрепление отсутствует
88	470756.69	2391337.02	Картометрический метод	5.0	Закрепление отсутствует
89	470763.59	2391342.98	Картометрический метод	5.0	Закрепление отсутствует
90	470769.11	2391347.45	Картометрический метод	5.0	Закрепление отсутствует
91	470776.90	2391355.28	Картометрический метод	5.0	Закрепление отсутствует
92	470793.83	2391372.16	Картометрический метод	5.0	Закрепление отсутствует
93	470818.00	2391382.80	Картометрический метод	5.0	Закрепление отсутствует

2. Сведения о характерных точках границ объекта

Обозначение характерных точек границ	Координаты, м		Метод определения координат характерной точки	Средняя квадратическая погрешность положения характерной точки (Mt), м	Описание обозначения точки на местности (при наличии)
	X	Y			
1	2	3	4	5	6
94	470817.19	2391385.19	Картометрический метод	5.0	Закрепление отсутствует
95	470813.78	2391401.50	Картометрический метод	5.0	Закрепление отсутствует
96	470812.17	2391417.94	Картометрический метод	5.0	Закрепление отсутствует
97	470813.00	2391428.90	Картометрический метод	5.0	Закрепление отсутствует
98	470811.48	2391428.90	Картометрический метод	5.0	Закрепление отсутствует
99	470811.12	2391416.20	Картометрический метод	5.0	Закрепление отсутствует
100	470799.28	2391415.81	Картометрический метод	5.0	Закрепление отсутствует
101	470798.85	2391428.95	Картометрический метод	5.0	Закрепление отсутствует
102	470786.19	2391429.00	Картометрический метод	5.0	Закрепление отсутствует
103	470770.69	2391359.10	Картометрический метод	5.0	Закрепление отсутствует
88	470756.69	2391337.02	Картометрический метод	5.0	Закрепление отсутствует
104	470838.17	2391343.78	Картометрический метод	5.0	Закрепление отсутствует
105	470806.13	2391330.24	Картометрический метод	5.0	Закрепление отсутствует
106	470810.68	2391318.06	Картометрический метод	5.0	Закрепление отсутствует
107	470805.23	2391315.57	Картометрический метод	5.0	Закрепление отсутствует
108	470805.89	2391313.60	Картометрический метод	5.0	Закрепление отсутствует
109	470768.22	2391296.89	Картометрический метод	5.0	Закрепление отсутствует
110	470744.38	2391320.20	Картометрический метод	5.0	Закрепление отсутствует
111	470717.95	2391296.83	Картометрический метод	5.0	Закрепление отсутствует
112	470653.20	2391234.64	Картометрический метод	5.0	Закрепление отсутствует
113	470658.70	2391222.90	Картометрический метод	5.0	Закрепление отсутствует
114	470740.88	2391232.43	Картометрический метод	5.0	Закрепление отсутствует
115	470764.73	2391212.99	Картометрический метод	5.0	Закрепление отсутствует
116	470812.05	2391213.36	Картометрический метод	5.0	Закрепление отсутствует
117	470840.45	2391258.76	Картометрический метод	5.0	Закрепление отсутствует

2. Сведения о характерных точках границ объекта

Обозначение характерных точек границ	Координаты, м		Метод определения координат характерной точки	Средняя квадратическая погрешность положения характерной точки (Mt), м	Описание обозначения точки на местности (при наличии)
	X	Y			
1	2	3	4	5	6
118	470829.64	2391283.25	Картометрический метод	5.0	Закрепление отсутствует
119	470813.03	2391327.23	Картометрический метод	5.0	Закрепление отсутствует
120	470840.35	2391339.45	Картометрический метод	5.0	Закрепление отсутствует
104	470838.17	2391343.78	Картометрический метод	5.0	Закрепление отсутствует
121	483333.14	2368778.16	Картометрический метод	5.0	Закрепление отсутствует
122	483413.43	2368784.52	Картометрический метод	5.0	Закрепление отсутствует
123	483434.38	2368786.72	Картометрический метод	5.0	Закрепление отсутствует
124	483436.87	2368786.87	Картометрический метод	5.0	Закрепление отсутствует
125	483436.94	2368789.65	Картометрический метод	5.0	Закрепление отсутствует
126	483435.85	2368789.59	Картометрический метод	5.0	Закрепление отсутствует
127	483435.64	2368790.71	Картометрический метод	5.0	Закрепление отсутствует
128	483435.46	2368792.87	Картометрический метод	5.0	Закрепление отсутствует
129	483409.92	2368792.49	Картометрический метод	5.0	Закрепление отсутствует
130	483408.86	2368812.36	Картометрический метод	5.0	Закрепление отсутствует
131	483408.29	2368815.26	Картометрический метод	5.0	Закрепление отсутствует
132	483408.03	2368818.82	Картометрический метод	5.0	Закрепление отсутствует
133	483408.33	2368854.46	Картометрический метод	5.0	Закрепление отсутствует
134	483407.94	2368856.02	Картометрический метод	5.0	Закрепление отсутствует
135	483410.43	2368859.45	Картометрический метод	5.0	Закрепление отсутствует
136	483411.31	2368859.43	Картометрический метод	5.0	Закрепление отсутствует
137	483411.35	2368859.78	Картометрический метод	5.0	Закрепление отсутствует
138	483415.35	2368859.68	Картометрический метод	5.0	Закрепление отсутствует
139	483415.48	2368865.68	Картометрический метод	5.0	Закрепление отсутствует
140	483411.48	2368865.78	Картометрический метод	5.0	Закрепление отсутствует
141	483411.40	2368866.22	Картометрический метод	5.0	Закрепление отсутствует

2. Сведения о характерных точках границ объекта

Обозначение характерных точек границ	Координаты, м		Метод определения координат характерной точки	Средняя квадратическая погрешность положения характерной точки (Mt), м	Описание обозначения точки на местности (при наличии)
	X	Y			
1	2	3	4	5	6
142	483404.43	2368868.59	Картометрический метод	5.0	Закрепление отсутствует
143	483397.68	2368871.56	Картометрический метод	5.0	Закрепление отсутствует
144	483390.53	2368875.53	Картометрический метод	5.0	Закрепление отсутствует
145	483383.14	2368880.68	Картометрический метод	5.0	Закрепление отсутствует
146	483377.02	2368885.94	Картометрический метод	5.0	Закрепление отсутствует
147	483378.36	2368874.70	Картометрический метод	5.0	Закрепление отсутствует
148	483378.58	2368865.93	Картометрический метод	5.0	Закрепление отсутствует
149	483378.08	2368857.18	Картометрический метод	5.0	Закрепление отсутствует
150	483376.68	2368847.55	Картометрический метод	5.0	Закрепление отсутствует
151	483374.14	2368837.14	Картометрический метод	5.0	Закрепление отсутствует
152	483370.57	2368827.04	Картометрический метод	5.0	Закрепление отсутствует
153	483364.11	2368813.95	Картометрический метод	5.0	Закрепление отсутствует
154	483354.70	2368800.32	Картометрический метод	5.0	Закрепление отсутствует
155	483344.74	2368789.64	Картометрический метод	5.0	Закрепление отсутствует
121	483333.14	2368778.16	Картометрический метод	5.0	Закрепление отсутствует

3. Сведения о характерных точках части (частей) границы объекта

Обозначение характерных точек части границы	Координаты, м		Метод определения координат характерной точки	Средняя квадратическая погрешность положения характерной точки (Mt), м	Описание обозначения точки на местности (при наличии)
	X	Y			
1	2	3	4	5	6
-	-	-	-	-	-

Раздел 3

Сведения о местоположении измененных (уточненных) границ объекта

1. Система координат -

2. Сведения о характерных точках границ объекта

Обозначение характерных точек границ	Существующие координаты, м		Измененные (уточненные) координаты, м		Метод определения координат характерной точки	Средняя квадратическая погрешность положения характерной точки (Mt), м	Описание обозначения точки на местности (при наличии)
	X	Y	X	Y			
1	2	3	4	5	6	7	8
-	-	-	-	-	-	-	

3. Сведения о характерных точках части (частей) границы объекта

Обозначение характерных точек части границы	Существующие координаты, м		Измененные (уточненные) координаты, м		Метод определения координат характерной точки	Средняя квадратическая погрешность положения характерной точки (Mt), м	Описание обозначения точки на местности (при наличии)
	X	Y	X	Y			
1	2	3	4	5	6	7	8
-	-	-	-	-	-	-	

ТЕКСТОВОЕ ОПИСАНИЕ
местоположения границ населенных пунктов, территориальных зон

Прохождение границы		Описание прохождения границы
от точки	до точки	
1	2	3
-	-	-

ГРАФИЧЕСКОЕ ОПИСАНИЕ

местоположения границ населенных пунктов, территориальных зон, особо охраняемых природных территорий, зон с особыми условиями использования территории

Производственная зона объектов, санитарно-защитная зона которых не превышает размера равного 300 метров

(наименование объекта, местоположение границ которого описано (далее - объект))

Раздел 1

Сведения об объекте

№ п/п	Характеристики объекта	Описание характеристик
1	2	3
1.	Местоположение объекта	Ленинградская область, м.р-н Волховский, с.п Пашское
2.	Площадь объекта +/- величина погрешности определения площади (Р +/- Дельта Р)	247224 +/- 8701 м²
3.	Иные характеристики объекта	-

Раздел 2

Сведения о местоположении границ объекта

1. Система координат МСК 47 зона 2

2. Сведения о характерных точках границ объекта

Обозначение характерных точек границ	Координаты, м		Метод определения координат характерной точки	Средняя квадратическая погрешность положения характерной точки (Mt), м	Описание обозначения точки на местности (при наличии)
	X	Y			
1	2	3	4	5	6
1	489324.02	2366157.82	Картометрический метод	5.0	Закрепление отсутствует
2	489188.17	2366018.01	Картометрический метод	5.0	Закрепление отсутствует
3	489209.02	2365996.43	Картометрический метод	5.0	Закрепление отсутствует
4	489273.48	2365929.81	Картометрический метод	5.0	Закрепление отсутствует
5	489571.74	2366237.48	Картометрический метод	5.0	Закрепление отсутствует
1	489324.02	2366157.82	Картометрический метод	5.0	Закрепление отсутствует
6	489251.27	2365960.22	Картометрический метод	5.0	Закрепление отсутствует
7	489243.55	2365966.72	Картометрический метод	5.0	Закрепление отсутствует
8	489251.64	2365975.95	Картометрический метод	5.0	Закрепление отсутствует
9	489259.11	2365969.16	Картометрический метод	5.0	Закрепление отсутствует
6	489251.27	2365960.22	Картометрический метод	5.0	Закрепление отсутствует
10	484807.28	2360943.48	Картометрический метод	5.0	Закрепление отсутствует
11	484798.44	2360988.09	Картометрический метод	5.0	Закрепление отсутствует
12	484843.11	2360995.96	Картометрический метод	5.0	Закрепление отсутствует
13	484867.19	2361014.01	Картометрический метод	5.0	Закрепление отсутствует
14	484866.04	2361038.26	Картометрический метод	5.0	Закрепление отсутствует
15	484844.31	2361047.72	Картометрический метод	5.0	Закрепление отсутствует
16	484818.81	2361066.69	Картометрический метод	5.0	Закрепление отсутствует
17	484813.87	2361074.76	Картометрический метод	5.0	Закрепление отсутствует
18	484816.13	2361093.58	Картометрический метод	5.0	Закрепление отсутствует
19	484820.97	2361103.79	Картометрический метод	5.0	Закрепление отсутствует
20	484841.46	2361109.99	Картометрический метод	5.0	Закрепление отсутствует

2. Сведения о характерных точках границ объекта

Обозначение характерных точек границ	Координаты, м		Метод определения координат характерной точки	Средняя квадратическая погрешность положения характерной точки (Mt), м	Описание обозначения точки на местности (при наличии)
	X	Y			
1	2	3	4	5	6
21	484851.35	2361148.85	Картометрический метод	5.0	Закрепление отсутствует
22	484829.11	2361153.71	Картометрический метод	5.0	Закрепление отсутствует
23	484837.42	2361181.52	Картометрический метод	5.0	Закрепление отсутствует
24	484903.03	2361168.10	Картометрический метод	5.0	Закрепление отсутствует
25	484907.42	2361176.83	Картометрический метод	5.0	Закрепление отсутствует
26	484911.24	2361181.74	Картометрический метод	5.0	Закрепление отсутствует
27	484918.55	2361185.86	Картометрический метод	5.0	Закрепление отсутствует
28	484925.15	2361197.67	Картометрический метод	5.0	Закрепление отсутствует
29	484934.97	2361218.90	Картометрический метод	5.0	Закрепление отсутствует
30	484854.89	2361255.02	Картометрический метод	5.0	Закрепление отсутствует
31	484847.20	2361269.68	Картометрический метод	5.0	Закрепление отсутствует
32	484848.19	2361276.72	Картометрический метод	5.0	Закрепление отсутствует
33	484821.76	2361293.42	Картометрический метод	5.0	Закрепление отсутствует
34	484774.66	2361157.63	Картометрический метод	5.0	Закрепление отсутствует
35	484756.10	2361100.79	Картометрический метод	5.0	Закрепление отсутствует
36	484751.90	2361090.41	Картометрический метод	5.0	Закрепление отсутствует
37	484728.70	2361023.21	Картометрический метод	5.0	Закрепление отсутствует
38	484714.01	2360984.02	Картометрический метод	5.0	Закрепление отсутствует
39	484739.36	2360971.58	Картометрический метод	5.0	Закрепление отсутствует
10	484807.28	2360943.48	Картометрический метод	5.0	Закрепление отсутствует
40	483680.82	2360343.62	Картометрический метод	5.0	Закрепление отсутствует
41	483649.33	2360378.39	Картометрический метод	5.0	Закрепление отсутствует
42	483618.27	2360428.33	Картометрический метод	5.0	Закрепление отсутствует
43	483597.56	2360483.37	Картометрический метод	5.0	Закрепление отсутствует
44	483587.53	2360550.30	Картометрический метод	5.0	Закрепление отсутствует

2. Сведения о характерных точках границ объекта

Обозначение характерных точек границ	Координаты, м		Метод определения координат характерной точки	Средняя квадратическая погрешность положения характерной точки (Mt), м	Описание обозначения точки на местности (при наличии)
	X	Y			
1	2	3	4	5	6
45	483584.58	2360632.36	Картометрический метод	5.0	Закрепление отсутствует
46	483584.80	2360655.59	Картометрический метод	5.0	Закрепление отсутствует
47	483554.08	2360647.78	Картометрический метод	5.0	Закрепление отсутствует
48	483438.61	2360603.52	Картометрический метод	5.0	Закрепление отсутствует
49	483412.78	2360588.94	Картометрический метод	5.0	Закрепление отсутствует
50	483393.01	2360573.97	Картометрический метод	5.0	Закрепление отсутствует
51	483345.59	2360504.92	Картометрический метод	5.0	Закрепление отсутствует
52	483275.38	2360383.72	Картометрический метод	5.0	Закрепление отсутствует
53	483264.77	2360347.61	Картометрический метод	5.0	Закрепление отсутствует
54	483310.57	2360317.67	Картометрический метод	5.0	Закрепление отсутствует
55	483525.68	2360177.02	Картометрический метод	5.0	Закрепление отсутствует
56	483613.25	2360174.93	Картометрический метод	5.0	Закрепление отсутствует
57	483621.40	2360201.64	Картометрический метод	5.0	Закрепление отсутствует
58	483603.79	2360233.52	Картометрический метод	5.0	Закрепление отсутствует
59	483609.03	2360283.45	Картометрический метод	5.0	Закрепление отсутствует
60	483622.92	2360322.51	Картометрический метод	5.0	Закрепление отсутствует
61	483641.78	2360330.22	Картометрический метод	5.0	Закрепление отсутствует
62	483658.81	2360324.85	Картометрический метод	5.0	Закрепление отсутствует
63	483671.04	2360323.21	Картометрический метод	5.0	Закрепление отсутствует
40	483680.82	2360343.62	Картометрический метод	5.0	Закрепление отсутствует
64	483270.07	2360419.97	Картометрический метод	5.0	Закрепление отсутствует
65	483327.79	2360520.02	Картометрический метод	5.0	Закрепление отсутствует
66	483377.38	2360591.15	Картометрический метод	5.0	Закрепление отсутствует
67	483402.60	2360610.33	Картометрический метод	5.0	Закрепление отсутствует
68	483426.61	2360623.51	Картометрический метод	5.0	Закрепление отсутствует

2. Сведения о характерных точках границ объекта

Обозначение характерных точек границ	Координаты, м		Метод определения координат характерной точки	Средняя квадратическая погрешность положения характерной точки (Mt), м	Описание обозначения точки на местности (при наличии)
	X	Y			
1	2	3	4	5	6
69	483514.68	2360659.31	Картометрический метод	5.0	Закрепление отсутствует
70	483511.35	2360675.83	Картометрический метод	5.0	Закрепление отсутствует
71	483461.38	2360752.72	Картометрический метод	5.0	Закрепление отсутствует
72	483445.28	2360772.20	Картометрический метод	5.0	Закрепление отсутствует
73	483385.40	2360822.28	Картометрический метод	5.0	Закрепление отсутствует
74	483362.73	2360847.87	Картометрический метод	5.0	Закрепление отсутствует
75	483351.51	2360853.52	Картометрический метод	5.0	Закрепление отсутствует
76	483346.06	2360851.50	Картометрический метод	5.0	Закрепление отсутствует
77	483319.81	2360820.77	Картометрический метод	5.0	Закрепление отсутствует
78	483315.48	2360810.88	Картометрический метод	5.0	Закрепление отсутствует
79	483308.08	2360773.86	Картометрический метод	5.0	Закрепление отсутствует
80	483311.72	2360753.45	Картометрический метод	5.0	Закрепление отсутствует
81	483292.19	2360730.30	Картометрический метод	5.0	Закрепление отсутствует
82	483284.62	2360711.40	Картометрический метод	5.0	Закрепление отсутствует
83	483254.07	2360660.99	Картометрический метод	5.0	Закрепление отсутствует
84	483254.51	2360648.31	Картометрический метод	5.0	Закрепление отсутствует
85	483259.15	2360640.73	Картометрический метод	5.0	Закрепление отсутствует
86	483258.88	2360628.96	Картометрический метод	5.0	Закрепление отсутствует
87	483250.57	2360624.16	Картометрический метод	5.0	Закрепление отсутствует
88	483245.07	2360625.89	Картометрический метод	5.0	Закрепление отсутствует
89	483230.55	2360647.26	Картометрический метод	5.0	Закрепление отсутствует
90	483206.76	2360661.47	Картометрический метод	5.0	Закрепление отсутствует
91	483185.87	2360631.64	Картометрический метод	5.0	Закрепление отсутствует
92	483162.11	2360587.87	Картометрический метод	5.0	Закрепление отсутствует
93	483168.42	2360580.52	Картометрический метод	5.0	Закрепление отсутствует

2. Сведения о характерных точках границ объекта

Обозначение характерных точек границ	Координаты, м		Метод определения координат характерной точки	Средняя квадратическая погрешность положения характерной точки (Mt), м	Описание обозначения точки на местности (при наличии)
	X	Y			
1	2	3	4	5	6
94	483211.98	2360576.67	Картометрический метод	5.0	Закрепление отсутствует
95	483187.90	2360519.96	Картометрический метод	5.0	Закрепление отсутствует
96	483164.65	2360475.05	Картометрический метод	5.0	Закрепление отсутствует
97	483186.65	2360469.95	Картометрический метод	5.0	Закрепление отсутствует
98	483247.68	2360442.69	Картометрический метод	5.0	Закрепление отсутствует
99	483248.35	2360432.10	Картометрический метод	5.0	Закрепление отсутствует
64	483270.07	2360419.97	Картометрический метод	5.0	Закрепление отсутствует

3. Сведения о характерных точках части (частей) границы объекта

Обозначение характерных точек части границы	Координаты, м		Метод определения координат характерной точки	Средняя квадратическая погрешность положения характерной точки (Mt), м	Описание обозначения точки на местности (при наличии)
	X	Y			
1	2	3	4	5	6
-	-	-	-	-	-

Раздел 3

Сведения о местоположении измененных (уточненных) границ объекта

1. Система координат -

2. Сведения о характерных точках границ объекта

Обозначение характерных точек границ	Существующие координаты, м		Измененные (уточненные) координаты, м		Метод определения координат характерной точки	Средняя квадратическая погрешность положения характерной точки (Mt), м	Описание обозначения точки на местности (при наличии)
	X	Y	X	Y			
1	2	3	4	5	6	7	8
-	-	-	-	-	-	-	

3. Сведения о характерных точках части (частей) границы объекта

Обозначение характерных точек части границы	Существующие координаты, м		Измененные (уточненные) координаты, м		Метод определения координат характерной точки	Средняя квадратическая погрешность положения характерной точки (Mt), м	Описание обозначения точки на местности (при наличии)
	X	Y	X	Y			
1	2	3	4	5	6	7	8
-	-	-	-	-	-	-	

ТЕКСТОВОЕ ОПИСАНИЕ
местоположения границ населенных пунктов, территориальных зон

Прохождение границы		Описание прохождения границы
от точки	до точки	
1	2	3
-	-	-

ГРАФИЧЕСКОЕ ОПИСАНИЕ

местоположения границ населенных пунктов, территориальных зон, особо охраняемых природных территорий, зон с особыми условиями использования территории

Производственная зона объектов, санитарно-защитная зона которых не превышает размера равного 100 метров

(наименование объекта, местоположение границ которого описано (далее - объект))

Раздел 1

Сведения об объекте

№ п/п	Характеристики объекта	Описание характеристик
1	2	3
1.	Местоположение объекта	Ленинградская область, м.р-н Волховский, с.п Пашское
2.	Площадь объекта +/- величина погрешности определения площади (Р +/- Дельта Р)	250132 +/- 8752 м²
3.	Иные характеристики объекта	-

Раздел 2

Сведения о местоположении границ объекта

1. Система координат МСК 47 зона 2

2. Сведения о характерных точках границ объекта

Обозначение характерных точек границ	Координаты, м		Метод определения координат характерной точки	Средняя квадратическая погрешность положения характерной точки (Mt), м	Описание обозначения точки на местности (при наличии)
	X	Y			
1	2	3	4	5	6
1	487408.21	2366633.93	Картометрический метод	5.0	Закрепление отсутствует
2	487391.45	2366624.62	Картометрический метод	5.0	Закрепление отсутствует
3	487395.28	2366560.13	Картометрический метод	5.0	Закрепление отсутствует
4	487361.33	2366558.26	Картометрический метод	5.0	Закрепление отсутствует
5	487354.95	2366557.91	Картометрический метод	5.0	Закрепление отсутствует
6	487351.30	2366529.15	Картометрический метод	5.0	Закрепление отсутствует
7	487354.75	2366506.57	Картометрический метод	5.0	Закрепление отсутствует
8	487357.94	2366485.73	Картометрический метод	5.0	Закрепление отсутствует
9	487359.50	2366475.50	Картометрический метод	5.0	Закрепление отсутствует
10	487359.80	2366420.83	Картометрический метод	5.0	Закрепление отсутствует
11	487351.36	2366421.08	Картометрический метод	5.0	Закрепление отсутствует
12	487349.83	2366405.35	Картометрический метод	5.0	Закрепление отсутствует
13	487355.29	2366394.58	Картометрический метод	5.0	Закрепление отсутствует
14	487348.36	2366359.49	Картометрический метод	5.0	Закрепление отсутствует
15	487357.07	2366357.98	Картометрический метод	5.0	Закрепление отсутствует
16	487403.97	2366350.53	Картометрический метод	5.0	Закрепление отсутствует
17	487406.23	2366372.63	Картометрический метод	5.0	Закрепление отсутствует
18	487444.73	2366373.77	Картометрический метод	5.0	Закрепление отсутствует
19	487446.37	2366408.20	Картометрический метод	5.0	Закрепление отсутствует
20	487479.17	2366428.69	Картометрический метод	5.0	Закрепление отсутствует
21	487495.56	2366463.13	Картометрический метод	5.0	Закрепление отсутствует
22	487458.67	2366646.76	Картометрический метод	5.0	Закрепление отсутствует

2. Сведения о характерных точках границ объекта

Обозначение характерных точек границ	Координаты, м		Метод определения координат характерной точки	Средняя квадратическая погрешность положения характерной точки (Mt), м	Описание обозначения точки на местности (при наличии)
	X	Y			
1	2	3	4	5	6
1	487408.21	2366633.93	Картометрический метод	5.0	Закрепление отсутствует
23	488990.80	2362946.54	Картометрический метод	5.0	Закрепление отсутствует
24	488996.30	2362960.83	Картометрический метод	5.0	Закрепление отсутствует
25	489004.55	2362982.29	Картометрический метод	5.0	Закрепление отсутствует
26	489008.64	2362992.91	Картометрический метод	5.0	Закрепление отсутствует
27	489014.03	2363022.46	Картометрический метод	5.0	Закрепление отсутствует
28	489011.35	2363027.18	Картометрический метод	5.0	Закрепление отсутствует
29	488995.23	2363049.80	Картометрический метод	5.0	Закрепление отсутствует
30	488984.66	2363053.85	Картометрический метод	5.0	Закрепление отсутствует
31	488971.96	2363064.20	Картометрический метод	5.0	Закрепление отсутствует
32	488962.28	2363051.78	Картометрический метод	5.0	Закрепление отсутствует
33	488946.33	2363063.36	Картометрический метод	5.0	Закрепление отсутствует
34	488943.83	2363060.23	Картометрический метод	5.0	Закрепление отсутствует
35	488940.31	2363062.03	Картометрический метод	5.0	Закрепление отсутствует
36	488939.55	2363062.41	Картометрический метод	5.0	Закрепление отсутствует
37	488933.44	2363063.71	Картометрический метод	5.0	Закрепление отсутствует
38	488926.21	2363067.79	Картометрический метод	5.0	Закрепление отсутствует
39	488896.95	2363084.33	Картометрический метод	5.0	Закрепление отсутствует
40	488893.40	2363084.53	Картометрический метод	5.0	Закрепление отсутствует
41	488858.85	2363044.67	Картометрический метод	5.0	Закрепление отсутствует
42	488859.37	2363041.79	Картометрический метод	5.0	Закрепление отсутствует
43	488938.05	2362986.99	Картометрический метод	5.0	Закрепление отсутствует
23	488990.80	2362946.54	Картометрический метод	5.0	Закрепление отсутствует
44	489196.62	2363192.56	Картометрический метод	5.0	Закрепление отсутствует
45	489247.84	2363283.57	Картометрический метод	5.0	Закрепление отсутствует

2. Сведения о характерных точках границ объекта

Обозначение характерных точек границ	Координаты, м		Метод определения координат характерной точки	Средняя квадратическая погрешность положения характерной точки (Mt), м	Описание обозначения точки на местности (при наличии)
	X	Y			
1	2	3	4	5	6
46	489190.25	2363281.59	Картометрический метод	5.0	Закрепление отсутствует
47	489188.31	2363282.23	Картометрический метод	5.0	Закрепление отсутствует
48	489185.87	2363273.91	Картометрический метод	5.0	Закрепление отсутствует
49	489184.03	2363264.31	Картометрический метод	5.0	Закрепление отсутствует
50	489186.20	2363249.24	Картометрический метод	5.0	Закрепление отсутствует
44	489196.62	2363192.56	Картометрический метод	5.0	Закрепление отсутствует
51	488915.29	2365417.95	Картометрический метод	5.0	Закрепление отсутствует
52	488889.67	2365364.64	Картометрический метод	5.0	Закрепление отсутствует
53	488860.92	2365305.61	Картометрический метод	5.0	Закрепление отсутствует
54	488848.22	2365279.79	Картометрический метод	5.0	Закрепление отсутствует
55	488868.02	2365272.14	Картометрический метод	5.0	Закрепление отсутствует
56	488873.86	2365284.46	Картометрический метод	5.0	Закрепление отсутствует
57	488878.08	2365282.51	Картометрический метод	5.0	Закрепление отсутствует
58	488937.48	2365408.13	Картометрический метод	5.0	Закрепление отсутствует
51	488915.29	2365417.95	Картометрический метод	5.0	Закрепление отсутствует
59	488656.19	2365346.91	Картометрический метод	5.0	Закрепление отсутствует
60	488720.95	2365402.37	Картометрический метод	5.0	Закрепление отсутствует
61	488724.48	2365396.89	Картометрический метод	5.0	Закрепление отсутствует
62	488831.99	2365485.66	Картометрический метод	5.0	Закрепление отсутствует
63	488871.19	2365545.98	Картометрический метод	5.0	Закрепление отсутствует
64	488892.99	2365620.94	Картометрический метод	5.0	Закрепление отсутствует
65	488916.99	2365646.05	Картометрический метод	5.0	Закрепление отсутствует
66	488882.56	2365680.08	Картометрический метод	5.0	Закрепление отсутствует
67	488772.00	2365566.17	Картометрический метод	5.0	Закрепление отсутствует
68	488731.15	2365508.63	Картометрический метод	5.0	Закрепление отсутствует

2. Сведения о характерных точках границ объекта

Обозначение характерных точек границ	Координаты, м		Метод определения координат характерной точки	Средняя квадратическая погрешность положения характерной точки (Mt), м	Описание обозначения точки на местности (при наличии)
	X	Y			
1	2	3	4	5	6
69	488655.87	2365402.54	Картометрический метод	5.0	Закрепление отсутствует
70	488631.86	2365368.72	Картометрический метод	5.0	Закрепление отсутствует
71	488633.28	2365367.74	Картометрический метод	5.0	Закрепление отсутствует
72	488638.12	2365363.51	Картометрический метод	5.0	Закрепление отсутствует
73	488644.34	2365358.27	Картометрический метод	5.0	Закрепление отсутствует
74	488650.72	2365352.15	Картометрический метод	5.0	Закрепление отсутствует
59	488656.19	2365346.91	Картометрический метод	5.0	Закрепление отсутствует
75	486977.11	2363657.75	Картометрический метод	5.0	Закрепление отсутствует
76	486922.91	2363598.36	Картометрический метод	5.0	Закрепление отсутствует
77	486913.29	2363587.61	Картометрический метод	5.0	Закрепление отсутствует
78	486908.01	2363592.35	Картометрический метод	5.0	Закрепление отсутствует
79	486870.23	2363552.24	Картометрический метод	5.0	Закрепление отсутствует
80	486837.10	2363582.41	Картометрический метод	5.0	Закрепление отсутствует
81	486860.91	2363609.45	Картометрический метод	5.0	Закрепление отсутствует
82	486870.66	2363600.80	Картометрический метод	5.0	Закрепление отсутствует
83	486934.95	2363672.82	Картометрический метод	5.0	Закрепление отсутствует
84	486937.96	2363670.11	Картометрический метод	5.0	Закрепление отсутствует
85	486942.15	2363674.79	Картометрический метод	5.0	Закрепление отсутствует
86	486939.13	2363677.50	Картометрический метод	5.0	Закрепление отсутствует
87	486942.62	2363681.42	Картометрический метод	5.0	Закрепление отсутствует
88	486936.97	2363686.44	Картометрический метод	5.0	Закрепление отсутствует
89	486941.00	2363690.66	Картометрический метод	5.0	Закрепление отсутствует
90	486932.87	2363698.48	Картометрический метод	5.0	Закрепление отсутствует
91	486922.36	2363715.67	Картометрический метод	5.0	Закрепление отсутствует
92	486917.93	2363719.41	Картометрический метод	5.0	Закрепление отсутствует

2. Сведения о характерных точках границ объекта

Обозначение характерных точек границ	Координаты, м		Метод определения координат характерной точки	Средняя квадратическая погрешность положения характерной точки (Mt), м	Описание обозначения точки на местности (при наличии)
	X	Y			
1	2	3	4	5	6
93	486921.50	2363751.57	Картометрический метод	5.0	Закрепление отсутствует
94	486975.65	2363773.36	Картометрический метод	5.0	Закрепление отсутствует
95	486989.17	2363765.60	Картометрический метод	5.0	Закрепление отсутствует
96	487031.16	2363718.41	Картометрический метод	5.0	Закрепление отсутствует
97	487033.92	2363721.06	Картометрический метод	5.0	Закрепление отсутствует
98	487056.34	2363742.55	Картометрический метод	5.0	Закрепление отсутствует
99	487061.42	2363748.18	Картометрический метод	5.0	Закрепление отсутствует
100	487057.37	2363752.87	Картометрический метод	5.0	Закрепление отсутствует
101	487070.97	2363764.60	Картометрический метод	5.0	Закрепление отсутствует
102	487073.25	2363761.96	Картометрический метод	5.0	Закрепление отсутствует
103	487077.79	2363765.88	Картометрический метод	5.0	Закрепление отсутствует
104	487084.62	2363770.96	Картометрический метод	5.0	Закрепление отсутствует
105	487083.19	2363776.25	Картометрический метод	5.0	Закрепление отсутствует
106	487082.52	2363780.71	Картометрический метод	5.0	Закрепление отсутствует
107	487082.35	2363786.51	Картометрический метод	5.0	Закрепление отсутствует
108	487027.54	2363838.58	Картометрический метод	5.0	Закрепление отсутствует
109	486985.57	2363878.67	Картометрический метод	5.0	Закрепление отсутствует
110	486913.40	2363803.71	Картометрический метод	5.0	Закрепление отсутствует
111	486700.67	2363581.69	Картометрический метод	5.0	Закрепление отсутствует
112	486621.07	2363498.99	Картометрический метод	5.0	Закрепление отсутствует
113	486687.38	2363437.70	Картометрический метод	5.0	Закрепление отсутствует
114	486784.49	2363334.68	Картометрический метод	5.0	Закрепление отсутствует
115	486820.93	2363366.29	Картометрический метод	5.0	Закрепление отсутствует
116	486827.86	2363358.92	Картометрический метод	5.0	Закрепление отсутствует
117	486881.92	2363405.86	Картометрический метод	5.0	Закрепление отсутствует

2. Сведения о характерных точках границ объекта

Обозначение характерных точек границ	Координаты, м		Метод определения координат характерной точки	Средняя квадратическая погрешность положения характерной точки (Mt), м	Описание обозначения точки на местности (при наличии)
	X	Y			
1	2	3	4	5	6
118	486918.83	2363437.38	Картометрический метод	5.0	Закрепление отсутствует
119	486923.33	2363440.99	Картометрический метод	5.0	Закрепление отсутствует
120	486938.31	2363454.16	Картометрический метод	5.0	Закрепление отсутствует
121	486956.82	2363470.45	Картометрический метод	5.0	Закрепление отсутствует
122	486969.90	2363481.96	Картометрический метод	5.0	Закрепление отсутствует
123	486962.83	2363488.48	Картометрический метод	5.0	Закрепление отсутствует
124	486969.34	2363495.27	Картометрический метод	5.0	Закрепление отсутствует
125	486997.00	2363524.14	Картометрический метод	5.0	Закрепление отсутствует
126	487030.07	2363562.28	Картометрический метод	5.0	Закрепление отсутствует
127	487030.44	2363562.68	Картометрический метод	5.0	Закрепление отсутствует
128	487024.70	2363567.70	Картометрический метод	5.0	Закрепление отсутствует
129	487023.92	2363568.43	Картометрический метод	5.0	Закрепление отсутствует
130	487041.49	2363586.85	Картометрический метод	5.0	Закрепление отсутствует
131	487047.25	2363593.66	Картометрический метод	5.0	Закрепление отсутствует
132	487025.06	2363615.19	Картометрический метод	5.0	Закрепление отсутствует
75	486977.11	2363657.75	Картометрический метод	5.0	Закрепление отсутствует
133	487466.53	2366166.21	Картометрический метод	5.0	Закрепление отсутствует
134	487466.39	2366166.54	Картометрический метод	5.0	Закрепление отсутствует
135	487437.76	2366165.15	Картометрический метод	5.0	Закрепление отсутствует
136	487423.96	2366180.31	Картометрический метод	5.0	Закрепление отсутствует
137	487453.52	2366199.98	Картометрический метод	5.0	Закрепление отсутствует
138	487414.94	2366257.97	Картометрический метод	5.0	Закрепление отсутствует
139	487399.93	2366247.98	Картометрический метод	5.0	Закрепление отсутствует
140	487376.53	2366221.38	Картометрический метод	5.0	Закрепление отсутствует
141	487370.90	2366201.17	Картометрический метод	5.0	Закрепление отсутствует

2. Сведения о характерных точках границ объекта

Обозначение характерных точек границ	Координаты, м		Метод определения координат характерной точки	Средняя квадратическая погрешность положения характерной точки (Mt), м	Описание обозначения точки на местности (при наличии)
	X	Y			
1	2	3	4	5	6
142	487381.12	2366199.07	Картометрический метод	5.0	Закрепление отсутствует
143	487414.43	2366163.30	Картометрический метод	5.0	Закрепление отсутствует
144	487420.69	2366164.07	Картометрический метод	5.0	Закрепление отсутствует
145	487421.17	2366160.26	Картометрический метод	5.0	Закрепление отсутствует
133	487466.53	2366166.21	Картометрический метод	5.0	Закрепление отсутствует
146	487480.96	2366138.92	Картометрический метод	5.0	Закрепление отсутствует
147	487484.46	2366140.87	Картометрический метод	5.0	Закрепление отсутствует
148	487480.80	2366147.47	Картометрический метод	5.0	Закрепление отсутствует
149	487483.76	2366149.12	Картометрический метод	5.0	Закрепление отсутствует
150	487478.69	2366158.26	Картометрический метод	5.0	Закрепление отсутствует
151	487473.46	2366155.35	Картометрический метод	5.0	Закрепление отсутствует
146	487480.96	2366138.92	Картометрический метод	5.0	Закрепление отсутствует
152	487247.49	2367529.96	Картометрический метод	5.0	Закрепление отсутствует
153	487267.35	2367549.91	Картометрический метод	5.0	Закрепление отсутствует
154	487279.62	2367570.24	Картометрический метод	5.0	Закрепление отсутствует
155	487311.27	2367607.13	Картометрический метод	5.0	Закрепление отсутствует
156	487327.68	2367634.55	Картометрический метод	5.0	Закрепление отсутствует
157	487344.34	2367662.40	Картометрический метод	5.0	Закрепление отсутствует
158	487355.22	2367682.97	Картометрический метод	5.0	Закрепление отсутствует
159	487362.00	2367708.22	Картометрический метод	5.0	Закрепление отсутствует
160	487363.12	2367722.21	Картометрический метод	5.0	Закрепление отсутствует
161	487369.35	2367740.67	Картометрический метод	5.0	Закрепление отсутствует
162	487370.95	2367749.63	Картометрический метод	5.0	Закрепление отсутствует
163	487393.23	2367796.85	Картометрический метод	5.0	Закрепление отсутствует
164	487401.26	2367807.07	Картометрический метод	5.0	Закрепление отсутствует

2. Сведения о характерных точках границ объекта

Обозначение характерных точек границ	Координаты, м		Метод определения координат характерной точки	Средняя квадратическая погрешность положения характерной точки (Mt), м	Описание обозначения точки на местности (при наличии)
	X	Y			
1	2	3	4	5	6
165	487407.15	2367828.55	Картометрический метод	5.0	Закрепление отсутствует
166	487420.27	2367850.65	Картометрический метод	5.0	Закрепление отсутствует
167	487425.40	2367865.54	Картометрический метод	5.0	Закрепление отсутствует
168	487404.61	2367878.82	Картометрический метод	5.0	Закрепление отсутствует
169	487345.41	2367932.79	Картометрический метод	5.0	Закрепление отсутствует
170	487338.84	2367924.13	Картометрический метод	5.0	Закрепление отсутствует
171	487315.26	2367892.52	Картометрический метод	5.0	Закрепление отсутствует
172	487294.17	2367869.30	Картометрический метод	5.0	Закрепление отсутствует
173	487212.32	2367794.38	Картометрический метод	5.0	Закрепление отсутствует
174	487191.15	2367780.60	Картометрический метод	5.0	Закрепление отсутствует
175	487175.09	2367771.86	Картометрический метод	5.0	Закрепление отсутствует
176	487165.18	2367766.44	Картометрический метод	5.0	Закрепление отсутствует
177	487161.32	2367764.34	Картометрический метод	5.0	Закрепление отсутствует
178	487153.01	2367759.81	Картометрический метод	5.0	Закрепление отсутствует
179	487069.33	2367714.22	Картометрический метод	5.0	Закрепление отсутствует
180	487037.85	2367700.63	Картометрический метод	5.0	Закрепление отсутствует
181	487043.46	2367685.47	Картометрический метод	5.0	Закрепление отсутствует
182	487053.99	2367673.30	Картометрический метод	5.0	Закрепление отсутствует
183	487084.99	2367650.70	Картометрический метод	5.0	Закрепление отсутствует
184	487099.53	2367637.93	Картометрический метод	5.0	Закрепление отсутствует
185	487125.55	2367613.36	Картометрический метод	5.0	Закрепление отсутствует
186	487140.85	2367602.45	Картометрический метод	5.0	Закрепление отсутствует
187	487150.39	2367592.44	Картометрический метод	5.0	Закрепление отсутствует
188	487229.17	2367524.46	Картометрический метод	5.0	Закрепление отсутствует
189	487235.65	2367519.73	Картометрический метод	5.0	Закрепление отсутствует

2. Сведения о характерных точках границ объекта

Обозначение характерных точек границ	Координаты, м		Метод определения координат характерной точки	Средняя квадратическая погрешность положения характерной точки (Mt), м	Описание обозначения точки на местности (при наличии)
	X	Y			
1	2	3	4	5	6
152	487247.49	2367529.96	Картометрический метод	5.0	Закрепление отсутствует
190	479676.64	2376028.98	Картометрический метод	5.0	Закрепление отсутствует
191	479649.00	2376053.84	Картометрический метод	5.0	Закрепление отсутствует
192	479644.88	2376047.46	Картометрический метод	5.0	Закрепление отсутствует
193	479668.39	2376026.09	Картометрический метод	5.0	Закрепление отсутствует
194	479668.59	2376025.90	Картометрический метод	5.0	Закрепление отсутствует
195	479666.16	2376023.36	Картометрический метод	5.0	Закрепление отсутствует
196	479668.08	2376021.53	Картометрический метод	5.0	Закрепление отсутствует
197	479670.08	2376019.60	Картометрический метод	5.0	Закрепление отсутствует
198	479688.64	2376007.72	Картометрический метод	5.0	Закрепление отсутствует
199	479691.16	2376011.13	Картометрический метод	5.0	Закрепление отсутствует
200	479694.57	2376015.75	Картометрический метод	5.0	Закрепление отсутствует
201	479685.60	2376022.37	Картометрический метод	5.0	Закрепление отсутствует
190	479676.64	2376028.98	Картометрический метод	5.0	Закрепление отсутствует

3. Сведения о характерных точках части (частей) границы объекта

Обозначение характерных точек части границы	Координаты, м		Метод определения координат характерной точки	Средняя квадратическая погрешность положения характерной точки (Mt), м	Описание обозначения точки на местности (при наличии)
	X	Y			
1	2	3	4	5	6
-	-	-	-	-	-

Раздел 3

Сведения о местоположении измененных (уточненных) границ объекта

1. Система координат -

2. Сведения о характерных точках границ объекта

Обозначение характерных точек границ	Существующие координаты, м		Измененные (уточненные) координаты, м		Метод определения координат характерной точки	Средняя квадратическая погрешность положения характерной точки (Mt), м	Описание обозначения точки на местности (при наличии)
	X	Y	X	Y			
1	2	3	4	5	6	7	8
-	-	-	-	-	-	-	

3. Сведения о характерных точках части (частей) границы объекта

Обозначение характерных точек части границы	Существующие координаты, м		Измененные (уточненные) координаты, м		Метод определения координат характерной точки	Средняя квадратическая погрешность положения характерной точки (Mt), м	Описание обозначения точки на местности (при наличии)
	X	Y	X	Y			
1	2	3	4	5	6	7	8
-	-	-	-	-	-	-	

ТЕКСТОВОЕ ОПИСАНИЕ
местоположения границ населенных пунктов, территориальных зон

Прохождение границы		Описание прохождения границы
от точки	до точки	
1	2	3
-	-	-

ГРАФИЧЕСКОЕ ОПИСАНИЕ

местоположения границ населенных пунктов, территориальных зон, особо охраняемых природных территорий, зон с особыми условиями использования территории

Производственная зона объектов, санитарно-защитная зона которых не превышает размера равного 100 метров

(наименование объекта, местоположение границ которого описано (далее - объект))

Раздел 1

Сведения об объекте

№ п/п	Характеристики объекта	Описание характеристик
1	2	3
1.	Местоположение объекта	Ленинградская область, район Волховский, сельское поселение Пашское
2.	Площадь объекта +/- величина погрешности определения площади (Р +/- Дельта Р)	111754 +/- 7862 м²
3.	Иные характеристики объекта	-

Раздел 2

Сведения о местоположении границ объекта

1. Система координат МСК 47 зона 2

2. Сведения о характерных точках границ объекта

Обозначение характерных точек границ	Координаты, м		Метод определения координат характерной точки	Средняя квадратическая погрешность положения характерной точки (Mt), м	Описание обозначения точки на местности (при наличии)
	X	Y			
1	2	3	4	5	6
1	490916.07	2365722.24	Картометрический метод	5.0	-
2	490895.81	2365787.95	Картометрический метод	5.0	-
3	490731.29	2365927.33	Картометрический метод	5.0	-
4	490649.94	2365970.11	Картометрический метод	5.0	-
5	490625.37	2365981.63	Картометрический метод	5.0	-
6	490521.68	2366013.66	Картометрический метод	5.0	-
7	490448.06	2366045.75	Картометрический метод	5.0	-
8	490391.10	2366078.81	Картометрический метод	5.0	-
9	490338.19	2366116.01	Картометрический метод	5.0	-
10	490300.66	2366104.13	Картометрический метод	5.0	-
11	490307.51	2366096.69	Картометрический метод	5.0	-
12	490281.09	2366097.93	Картометрический метод	5.0	-
13	490280.51	2366097.75	Картометрический метод	5.0	-
14	490305.76	2366075.76	Картометрический метод	5.0	-
15	490322.82	2366061.81	Картометрический метод	5.0	-
16	490341.55	2366046.97	Картометрический метод	5.0	-
17	490361.62	2366030.87	Картометрический метод	5.0	-
18	490361.17	2366000.31	Картометрический метод	5.0	-
19	490356.77	2365944.50	Картометрический метод	5.0	-
20	490351.97	2365926.97	Картометрический метод	5.0	-
21	490477.11	2365882.07	Картометрический метод	5.0	-
22	490551.14	2365845.70	Картометрический метод	5.0	-

2. Сведения о характерных точках границ объекта

Обозначение характерных точек границ	Координаты, м		Метод определения координат характерной точки	Средняя квадратическая погрешность положения характерной точки (Mt), м	Описание обозначения точки на местности (при наличии)
	X	Y			
1	2	3	4	5	6
23	490595.30	2365745.04	Картометрический метод	5.0	-
24	490679.27	2365601.83	Картометрический метод	5.0	-
25	490719.99	2365662.57	Картометрический метод	5.0	-
1	490916.07	2365722.24	Картометрический метод	5.0	-

3. Сведения о характерных точках части (частей) границы объекта

Обозначение характерных точек части границы	Координаты, м		Метод определения координат характерной точки	Средняя квадратическая погрешность положения характерной точки (Mt), м	Описание обозначения точки на местности (при наличии)
	X	Y			
1	2	3	4	5	6
-	-	-	-	-	-

Раздел 3

Сведения о местоположении измененных (уточненных) границ объекта

1. Система координат -

2. Сведения о характерных точках границ объекта

Обозначение характерных точек границ	Существующие координаты, м		Измененные (уточненные) координаты, м		Метод определения координат характерной точки	Средняя квадратическая погрешность положения характерной точки (Mt), м	Описание обозначения точки на местности (при наличии)
	X	Y	X	Y			
1	2	3	4	5	6	7	8
-	-	-	-	-	-	-	

3. Сведения о характерных точках части (частей) границы объекта

Обозначение характерных точек части границы	Существующие координаты, м		Измененные (уточненные) координаты, м		Метод определения координат характерной точки	Средняя квадратическая погрешность положения характерной точки (Mt), м	Описание обозначения точки на местности (при наличии)
	X	Y	X	Y			
1	2	3	4	5	6	7	8
-	-	-	-	-	-	-	

ТЕКСТОВОЕ ОПИСАНИЕ
местоположения границ населенных пунктов, территориальных зон

Прохождение границы		Описание прохождения границы
от точки	до точки	
1	**2**	**3**
1	2	-
2	3	-
3	4	-
4	5	-
5	6	-
6	7	-
7	8	-
8	9	-
9	10	-
10	11	-
11	12	-
12	13	-
13	14	-
14	15	-
15	16	-
16	17	-
17	18	-
18	19	-
19	20	-
20	21	-
21	22	-
22	23	-
23	24	-
24	25	-
25	1	-

ГРАФИЧЕСКОЕ ОПИСАНИЕ
местоположения границ населенных пунктов, территориальных зон, особо охраняемых природных территорий, зон с особыми условиями использования территории

Коммунально-складская зона

(наименование объекта, местоположение границ которого описано (далее - объект))

Раздел 1

Сведения об объекте

№ п/п	Характеристики объекта	Описание характеристик
1	2	3
1.	Местоположение объекта	Ленинградская область, м.р-н Волховский, с.п Пашское
2.	Площадь объекта +/- величина погрешности определения площади (Р +/- Дельта Р)	37545 +/- 3391 м²
3.	Иные характеристики объекта	-

Раздел 2

Сведения о местоположении границ объекта

1. Система координат МСК 47 зона 2

2. Сведения о характерных точках границ объекта

Обозначение характерных точек границ	Координаты, м		Метод определения координат характерной точки	Средняя квадратическая погрешность положения характерной точки (Mt), м	Описание обозначения точки на местности (при наличии)
	X	Y			
1	2	3	4	5	6
1	488917.67	2364127.77	Картометрический метод	5.0	Закрепление отсутствует
2	488916.53	2364107.71	Картометрический метод	5.0	Закрепление отсутствует
3	488916.72	2364104.82	Картометрический метод	5.0	Закрепление отсутствует
4	488915.62	2364092.55	Картометрический метод	5.0	Закрепление отсутствует
5	488899.84	2364093.87	Картометрический метод	5.0	Закрепление отсутствует
6	488902.79	2364069.32	Картометрический метод	5.0	Закрепление отсутствует
7	488916.58	2364067.54	Картометрический метод	5.0	Закрепление отсутствует
8	488915.93	2364059.30	Картометрический метод	5.0	Закрепление отсутствует
9	488930.48	2364058.29	Картометрический метод	5.0	Закрепление отсутствует
10	488960.59	2364056.36	Картометрический метод	5.0	Закрепление отсутствует
11	489015.84	2364052.80	Картометрический метод	5.0	Закрепление отсутствует
12	489026.34	2364051.53	Картометрический метод	5.0	Закрепление отсутствует
13	489029.85	2364116.26	Картометрический метод	5.0	Закрепление отсутствует
14	489014.76	2364117.33	Картометрический метод	5.0	Закрепление отсутствует
15	488998.21	2364128.16	Картометрический метод	5.0	Закрепление отсутствует
16	488917.80	2364132.59	Картометрический метод	5.0	Закрепление отсутствует
1	488917.67	2364127.77	Картометрический метод	5.0	Закрепление отсутствует
17	485592.70	2368227.37	Картометрический метод	5.0	Закрепление отсутствует
18	485349.51	2368266.75	Картометрический метод	5.0	Закрепление отсутствует
19	485257.00	2368281.73	Картометрический метод	5.0	Закрепление отсутствует
20	485261.65	2368236.58	Картометрический метод	5.0	Закрепление отсутствует
21	485506.01	2368157.36	Картометрический метод	5.0	Закрепление отсутствует

2. Сведения о характерных точках границ объекта

Обозначение характерных точек границ	Координаты, м		Метод определения координат характерной точки	Средняя квадратическая погрешность положения характерной точки (Mt), м	Описание обозначения точки на местности (при наличии)
	X	Y			
1	2	3	4	5	6
22	485512.60	2368174.83	Картометрический метод	5.0	Закрепление отсутствует
23	485584.74	2368169.89	Картометрический метод	5.0	Закрепление отсутствует
17	485592.70	2368227.37	Картометрический метод	5.0	Закрепление отсутствует
24	466792.92	2384475.55	Картометрический метод	5.0	Закрепление отсутствует
25	466748.03	2384419.63	Картометрический метод	5.0	Закрепление отсутствует
26	466721.56	2384386.64	Картометрический метод	5.0	Закрепление отсутствует
27	466724.15	2384384.65	Картометрический метод	5.0	Закрепление отсутствует
28	466729.56	2384379.24	Картометрический метод	5.0	Закрепление отсутствует
29	466733.58	2384364.24	Картометрический метод	5.0	Закрепление отсутствует
30	466744.84	2384340.74	Картометрический метод	5.0	Закрепление отсутствует
31	466781.52	2384394.21	Картометрический метод	5.0	Закрепление отсутствует
32	466782.95	2384404.09	Картометрический метод	5.0	Закрепление отсутствует
33	466786.66	2384414.82	Картометрический метод	5.0	Закрепление отсутствует
34	466789.09	2384418.40	Картометрический метод	5.0	Закрепление отсутствует
35	466791.11	2384420.97	Картометрический метод	5.0	Закрепление отсутствует
36	466788.48	2384448.70	Картометрический метод	5.0	Закрепление отсутствует
37	466788.35	2384451.53	Картометрический метод	5.0	Закрепление отсутствует
38	466792.37	2384466.53	Картометрический метод	5.0	Закрепление отсутствует
39	466794.72	2384470.01	Картометрический метод	5.0	Закрепление отсутствует
24	466792.92	2384475.55	Картометрический метод	5.0	Закрепление отсутствует
40	471918.60	2390620.38	Картометрический метод	5.0	Закрепление отсутствует
41	471893.30	2390611.89	Картометрический метод	5.0	Закрепление отсутствует
42	471882.59	2390609.50	Картометрический метод	5.0	Закрепление отсутствует
43	471875.10	2390608.25	Картометрический метод	5.0	Закрепление отсутствует
44	471860.12	2390607.54	Картометрический метод	5.0	Закрепление отсутствует

2. Сведения о характерных точках границ объекта

Обозначение характерных точек границ	Координаты, м		Метод определения координат характерной точки	Средняя квадратическая погрешность положения характерной точки (Mt), м	Описание обозначения точки на местности (при наличии)
	X	Y			
1	2	3	4	5	6
45	471876.82	2390575.68	Картометрический метод	5.0	Закрепление отсутствует
46	471892.68	2390587.33	Картометрический метод	5.0	Закрепление отсутствует
47	471902.27	2390593.28	Картометрический метод	5.0	Закрепление отсутствует
48	471906.29	2390594.90	Картометрический метод	5.0	Закрепление отсутствует
49	471910.06	2390595.60	Картометрический метод	5.0	Закрепление отсутствует
50	471913.71	2390594.65	Картометрический метод	5.0	Закрепление отсутствует
51	471917.22	2390594.68	Картометрический метод	5.0	Закрепление отсутствует
52	471923.30	2390603.29	Картометрический метод	5.0	Закрепление отсутствует
40	471918.60	2390620.38	Картометрический метод	5.0	Закрепление отсутствует
53	480069.65	2374591.06	Картометрический метод	5.0	Закрепление отсутствует
54	480058.84	2374569.28	Картометрический метод	5.0	Закрепление отсутствует
55	480022.75	2374584.54	Картометрический метод	5.0	Закрепление отсутствует
56	480019.53	2374579.42	Картометрический метод	5.0	Закрепление отсутствует
57	480004.82	2374555.99	Картометрический метод	5.0	Закрепление отсутствует
58	480001.03	2374549.65	Картометрический метод	5.0	Закрепление отсутствует
59	480038.34	2374530.25	Картометрический метод	5.0	Закрепление отсутствует
60	480046.87	2374524.13	Картометрический метод	5.0	Закрепление отсутствует
61	480051.65	2374535.09	Картометрический метод	5.0	Закрепление отсутствует
62	480062.81	2374557.18	Картометрический метод	5.0	Закрепление отсутствует
63	480082.75	2374585.47	Картометрический метод	5.0	Закрепление отсутствует
53	480069.65	2374591.06	Картометрический метод	5.0	Закрепление отсутствует
64	483458.01	2368150.00	Картометрический метод	5.0	Закрепление отсутствует
65	483477.63	2368218.25	Картометрический метод	5.0	Закрепление отсутствует
66	483484.35	2368234.56	Картометрический метод	5.0	Закрепление отсутствует
67	483475.08	2368236.21	Картометрический метод	5.0	Закрепление отсутствует

2. Сведения о характерных точках границ объекта

Обозначение характерных точек границ	Координаты, м		Метод определения координат характерной точки	Средняя квадратическая погрешность положения характерной точки (Mt), м	Описание обозначения точки на местности (при наличии)
	X	Y			
1	2	3	4	5	6
68	483457.00	2368150.08	Картометрический метод	5.0	Закрепление отсутствует
64	483458.01	2368150.00	Картометрический метод	5.0	Закрепление отсутствует

3. Сведения о характерных точках части (частей) границы объекта

Обозначение характерных точек части границы	Координаты, м		Метод определения координат характерной точки	Средняя квадратическая погрешность положения характерной точки (Mt), м	Описание обозначения точки на местности (при наличии)
	X	Y			
1	2	3	4	5	6
-	-	-	-	-	-

Раздел 3

Сведения о местоположении измененных (уточненных) границ объекта

1. Система координат -

2. Сведения о характерных точках границ объекта

Обозначение характерных точек границ	Существующие координаты, м		Измененные (уточненные) координаты, м		Метод определения координат характерной точки	Средняя квадратическая погрешность положения характерной точки (Mt), м	Описание обозначения точки на местности (при наличии)
	X	Y	X	Y			
1	2	3	4	5	6	7	8
-	-	-	-	-	-	-	

3. Сведения о характерных точках части (частей) границы объекта

Обозначение характерных точек части границы	Существующие координаты, м		Измененные (уточненные) координаты, м		Метод определения координат характерной точки	Средняя квадратическая погрешность положения характерной точки (Mt), м	Описание обозначения точки на местности (при наличии)
	X	Y	X	Y			
1	2	3	4	5	6	7	8
-	-	-	-	-	-	-	

ТЕКСТОВОЕ ОПИСАНИЕ
местоположения границ населенных пунктов, территориальных зон

Прохождение границы		Описание прохождения границы
от точки	до точки	
1	2	3
-	-	-

ГРАФИЧЕСКОЕ ОПИСАНИЕ
местоположения границ населенных пунктов, территориальных зон, особо охраняемых природных территорий, зон с особыми условиями использования территории

Зона транспортной инфраструктуры

(наименование объекта, местоположение границ которого описано (далее - объект))

Раздел 1

Сведения об объекте

№ п/п	Характеристики объекта	Описание характеристик
1	2	3
1.	Местоположение объекта	Ленинградская область, район Волховский, сельское поселение Пашское
2.	Площадь объекта +/- величина погрешности определения площади (Р +/- Дельта Р)	1652060 +/- 22493 м²
3.	Иные характеристики объекта	-

Раздел 2

Сведения о местоположении границ объекта

1. Система координат МСК 47 зона 2

2. Сведения о характерных точках границ объекта

Обозначение характерных точек границ	Координаты, м		Метод определения координат характерной точки	Средняя квадратическая погрешность положения характерной точки (Mt), м	Описание обозначения точки на местности (при наличии)
	X	Y			
1	2	3	4	5	6
1	480426.46	2361067.43	Картометрический метод	5.0	-
2	480414.09	2361077.85	Картометрический метод	5.0	-
3	480407.89	2361081.37	Картометрический метод	5.0	-
4	480400.32	2361084.55	Картометрический метод	5.0	-
5	480390.25	2361087.23	Картометрический метод	5.0	-
6	480377.65	2361088.35	Картометрический метод	5.0	-
7	480365.05	2361087.10	Картометрический метод	5.0	-
8	480352.90	2361083.52	Картометрический метод	5.0	-
9	480340.72	2361077.12	Картометрический метод	5.0	-
10	480338.17	2361074.93	Картометрический метод	5.0	-
11	480342.03	2361070.35	Картометрический метод	5.0	-
12	480344.46	2361072.42	Картометрический метод	5.0	-
13	480355.77	2361078.20	Картометрический метод	5.0	-
14	480365.54	2361081.08	Картометрический метод	5.0	-
15	480378.35	2361082.35	Картометрический метод	5.0	-
16	480389.83	2361081.20	Картометрический метод	5.0	-
17	480400.25	2361078.18	Картометрический метод	5.0	-
18	480410.40	2361073.13	Картометрический метод	5.0	-
19	480422.32	2361063.07	Картометрический метод	5.0	-
20	480410.66	2361051.22	Картометрический метод	5.0	-
21	480391.34	2361032.91	Картометрический метод	5.0	-
22	480369.56	2361014.05	Картометрический метод	5.0	-

2. Сведения о характерных точках границ объекта

Обозначение характерных точек границ	Координаты, м		Метод определения координат характерной точки	Средняя квадратическая погрешность положения характерной точки (Mt), м	Описание обозначения точки на местности (при наличии)
	X	Y			
1	2	3	4	5	6
23	480360.82	2361008.64	Картометрический метод	5.0	-
24	480347.78	2361004.28	Картометрический метод	5.0	-
25	480332.26	2361000.09	Картометрический метод	5.0	-
26	480319.59	2360994.50	Картометрический метод	5.0	-
27	480304.59	2360986.25	Картометрический метод	5.0	-
28	480290.40	2360976.69	Картометрический метод	5.0	-
29	480281.56	2360970.49	Картометрический метод	5.0	-
30	480275.13	2360964.96	Картометрический метод	5.0	-
31	480268.38	2360957.79	Картометрический метод	5.0	-
32	480263.07	2360950.70	Картометрический метод	5.0	-
33	480259.50	2360943.81	Картометрический метод	5.0	-
34	480252.40	2360937.42	Картометрический метод	5.0	-
35	480250.38	2360936.42	Картометрический метод	5.0	-
36	480248.26	2360936.05	Картометрический метод	5.0	-
37	480245.91	2360936.34	Картометрический метод	5.0	-
38	480243.94	2360937.20	Картометрический метод	5.0	-
39	480242.85	2360938.02	Картометрический метод	5.0	-
40	480242.27	2360937.59	Картометрический метод	5.0	-
41	480240.71	2360939.73	Картометрический метод	5.0	-
42	480223.84	2360952.97	Картометрический метод	5.0	-
43	480222.28	2360953.76	Картометрический метод	5.0	-
44	480220.74	2360953.92	Картометрический метод	5.0	-
45	480219.23	2360953.54	Картометрический метод	5.0	-
46	480218.28	2360952.97	Картометрический метод	5.0	-
47	480211.40	2360947.55	Картометрический метод	5.0	-

2. Сведения о характерных точках границ объекта

Обозначение характерных точек границ	Координаты, м		Метод определения координат характерной точки	Средняя квадратическая погрешность положения характерной точки (Mt), м	Описание обозначения точки на местности (при наличии)
	X	Y			
1	2	3	4	5	6
48	480209.38	2360945.42	Картометрический метод	5.0	-
49	480209.07	2360945.72	Картометрический метод	5.0	-
50	480182.97	2360925.15	Картометрический метод	5.0	-
51	480185.79	2360921.65	Картометрический метод	5.0	-
52	480221.06	2360949.43	Картометрический метод	5.0	-
53	480239.82	2360934.70	Картометрический метод	5.0	-
54	480241.03	2360933.73	Картометрический метод	5.0	-
55	480242.75	2360932.73	Картометрический метод	5.0	-
56	480244.66	2360932.02	Картометрический метод	5.0	-
57	480246.73	2360931.61	Картометрический метод	5.0	-
58	480249.12	2360931.60	Картометрический метод	5.0	-
59	480251.13	2360931.96	Картометрический метод	5.0	-
60	480253.06	2360932.64	Картометрический метод	5.0	-
61	480255.30	2360933.98	Картометрический метод	5.0	-
62	480261.70	2360939.73	Картометрический метод	5.0	-
63	480262.62	2360936.85	Картометрический метод	5.0	-
64	480289.61	2360887.72	Картометрический метод	5.0	-
65	480297.57	2360874.60	Картометрический метод	5.0	-
66	480306.97	2360880.31	Картометрический метод	5.0	-
67	480299.07	2360893.33	Картометрический метод	5.0	-
68	480273.25	2360940.22	Картометрический метод	5.0	-
69	480272.55	2360941.70	Картометрический метод	5.0	-
70	480272.34	2360943.86	Картометрический метод	5.0	-
71	480272.81	2360945.55	Картометрический метод	5.0	-
72	480275.87	2360949.60	Картометрический метод	5.0	-

2. Сведения о характерных точках границ объекта

Обозначение характерных точек границ	Координаты, м		Метод определения координат характерной точки	Средняя квадратическая погрешность положения характерной точки (Mt), м	Описание обозначения точки на местности (при наличии)
	X	Y			
1	2	3	4	5	6
73	480280.16	2360954.45	Картометрический метод	5.0	-
74	480286.46	2360960.31	Картометрический метод	5.0	-
75	480295.44	2360966.75	Картометрический метод	5.0	-
76	480308.35	2360975.65	Картометрический метод	5.0	-
77	480323.39	2360984.10	Картометрический метод	5.0	-
78	480335.22	2360989.49	Картометрический метод	5.0	-
79	480350.98	2360993.75	Картометрический метод	5.0	-
80	480365.03	2360998.47	Картометрический метод	5.0	-
81	480375.68	2361004.91	Картометрический метод	5.0	-
82	480393.70	2361020.25	Картометрический метод	5.0	-
83	480416.79	2361041.81	Картометрический метод	5.0	-
84	480430.21	2361055.19	Картометрический метод	5.0	-
85	480452.29	2361079.66	Картометрический метод	5.0	-
86	480472.96	2361104.86	Картометрический метод	5.0	-
87	480469.89	2361108.68	Картометрический метод	5.0	-
88	480463.64	2361110.85	Картометрический метод	5.0	-
89	480439.58	2361081.84	Картометрический метод	5.0	-
1	480426.46	2361067.43	Картометрический метод	5.0	-
90	491551.40	2364806.48	Картометрический метод	5.0	-
91	491609.99	2364819.99	Картометрический метод	5.0	-
92	491608.60	2364823.79	Картометрический метод	5.0	-
93	491605.50	2364838.49	Картометрический метод	5.0	-
94	491605.75	2364841.56	Картометрический метод	5.0	-
95	491546.23	2364825.04	Картометрический метод	5.0	-
90	491551.40	2364806.48	Картометрический метод	5.0	-

2. Сведения о характерных точках границ объекта

Обозначение характерных точек границ	Координаты, м		Метод определения координат характерной точки	Средняя квадратическая погрешность положения характерной точки (Mt), м	Описание обозначения точки на местности (при наличии)
	X	Y			
1	2	3	4	5	6
96	486574.15	2363241.17	Картометрический метод	5.0	-
97	486581.32	2363239.62	Картометрический метод	5.0	-
98	486626.63	2363231.46	Картометрический метод	5.0	-
99	486644.49	2363244.86	Картометрический метод	5.0	-
100	486784.49	2363334.68	Картометрический метод	5.0	-
101	486687.38	2363437.70	Картометрический метод	5.0	-
102	486621.07	2363498.99	Картометрический метод	5.0	-
103	486558.44	2363433.93	Картометрический метод	5.0	-
104	486491.34	2363345.86	Картометрический метод	5.0	-
105	486416.54	2363267.95	Картометрический метод	5.0	-
106	486424.22	2363260.55	Картометрический метод	5.0	-
107	486418.70	2363254.91	Картометрический метод	5.0	-
108	486410.71	2363246.40	Картометрический метод	5.0	-
96	486574.15	2363241.17	Картометрический метод	5.0	-
109	489623.96	2364368.11	Картометрический метод	5.0	-
110	489621.16	2364365.65	Картометрический метод	5.0	-
111	489619.12	2364362.35	Картометрический метод	5.0	-
112	489618.32	2364359.72	Картометрический метод	5.0	-
113	489618.12	2364356.28	Картометрический метод	5.0	-
114	489618.54	2364353.88	Картометрический метод	5.0	-
115	489618.14	2364353.73	Картометрический метод	5.0	-
116	489611.03	2364374.06	Картометрический метод	5.0	-
117	489635.82	2364381.21	Картометрический метод	5.0	-
118	489633.52	2364388.70	Картометрический метод	5.0	-
119	489580.86	2364374.47	Картометрический метод	5.0	-

2. Сведения о характерных точках границ объекта

Обозначение характерных точек границ	Координаты, м		Метод определения координат характерной точки	Средняя квадратическая погрешность положения характерной точки (Mt), м	Описание обозначения точки на местности (при наличии)
	X	Y			
1	2	3	4	5	6
120	489573.92	2364399.16	Картометрический метод	5.0	-
121	489607.85	2364408.30	Картометрический метод	5.0	-
122	489605.96	2364415.31	Картометрический метод	5.0	-
123	489617.52	2364418.48	Картометрический метод	5.0	-
124	489616.22	2364423.28	Картометрический метод	5.0	-
125	489617.01	2364423.51	Картометрический метод	5.0	-
126	489605.01	2364466.47	Картометрический метод	5.0	-
127	489506.39	2364438.93	Картометрический метод	5.0	-
128	489511.53	2364420.51	Картометрический метод	5.0	-
129	489534.99	2364427.58	Картометрический метод	5.0	-
130	489539.23	2364398.60	Картометрический метод	5.0	-
131	489555.06	2364400.91	Картометрический метод	5.0	-
132	489557.36	2364385.07	Картометрический метод	5.0	-
133	489557.68	2364382.87	Картометрический метод	5.0	-
134	489511.65	2364370.00	Картометрический метод	5.0	-
135	489524.90	2364317.08	Картометрический метод	5.0	-
136	489576.22	2364299.56	Картометрический метод	5.0	-
137	489617.44	2364311.79	Картометрический метод	5.0	-
138	489636.89	2364317.95	Картометрический метод	5.0	-
139	489624.28	2364355.66	Картометрический метод	5.0	-
140	489624.23	2364358.63	Картометрический метод	5.0	-
141	489625.05	2364360.79	Картометрический метод	5.0	-
142	489626.90	2364362.85	Картометрический метод	5.0	-
143	489628.81	2364363.85	Картометрический метод	5.0	-
144	489668.78	2364373.81	Картометрический метод	5.0	-

2. Сведения о характерных точках границ объекта

Обозначение характерных точек границ	Координаты, м		Метод определения координат характерной точки	Средняя квадратическая погрешность положения характерной точки (Mt), м	Описание обозначения точки на местности (при наличии)
	X	Y			
1	2	3	4	5	6
145	489755.55	2364396.14	Картометрический метод	5.0	-
146	489753.92	2364401.91	Картометрический метод	5.0	-
147	489693.43	2364386.14	Картометрический метод	5.0	-
148	489667.17	2364379.60	Картометрический метод	5.0	-
149	489627.28	2364369.65	Картометрический метод	5.0	-
109	489623.96	2364368.11	Картометрический метод	5.0	-
150	488917.67	2364127.77	Картометрический метод	5.0	-
151	488917.80	2364132.59	Картометрический метод	5.0	-
152	488909.48	2364133.75	Картометрический метод	5.0	-
153	488899.94	2364135.11	Картометрический метод	5.0	-
154	488874.26	2364138.67	Картометрический метод	5.0	-
155	488870.78	2364104.61	Картометрический метод	5.0	-
156	488868.46	2364089.61	Картометрический метод	5.0	-
157	488868.40	2364087.51	Картометрический метод	5.0	-
158	488869.96	2364087.26	Картометрический метод	5.0	-
159	488869.80	2364085.64	Картометрический метод	5.0	-
160	488893.05	2364081.69	Картометрический метод	5.0	-
161	488894.35	2364094.33	Картометрический метод	5.0	-
162	488899.84	2364093.87	Картометрический метод	5.0	-
163	488915.62	2364092.55	Картометрический метод	5.0	-
164	488916.72	2364104.82	Картометрический метод	5.0	-
165	488916.53	2364107.71	Картометрический метод	5.0	-
150	488917.67	2364127.77	Картометрический метод	5.0	-
166	490543.60	2363828.08	Картометрический метод	5.0	-
167	490546.43	2363836.20	Картометрический метод	5.0	-

2. Сведения о характерных точках границ объекта

Обозначение характерных точек границ	Координаты, м		Метод определения координат характерной точки	Средняя квадратическая погрешность положения характерной точки (Mt), м	Описание обозначения точки на местности (при наличии)
	X	Y			
1	2	3	4	5	6
168	490508.51	2363839.76	Картометрический метод	5.0	-
169	490490.20	2363841.37	Картометрический метод	5.0	-
170	490463.20	2363846.02	Картометрический метод	5.0	-
171	490460.18	2363834.35	Картометрический метод	5.0	-
172	490489.42	2363830.11	Картометрический метод	5.0	-
166	490543.60	2363828.08	Картометрический метод	5.0	-
173	487566.04	2366650.51	Картометрический метод	5.0	-
174	487567.40	2366645.65	Картометрический метод	5.0	-
175	487569.11	2366639.93	Картометрический метод	5.0	-
176	487578.32	2366643.20	Картометрический метод	5.0	-
177	487582.55	2366646.62	Картометрический метод	5.0	-
178	487586.29	2366650.59	Картометрический метод	5.0	-
179	487589.78	2366655.55	Картометрический метод	5.0	-
180	487592.72	2366661.54	Картометрический метод	5.0	-
181	487594.65	2366667.91	Картометрический метод	5.0	-
182	487595.52	2366674.50	Картометрический метод	5.0	-
183	487598.33	2366732.11	Картометрический метод	5.0	-
184	487597.77	2366746.30	Картометрический метод	5.0	-
185	487595.84	2366764.22	Картометрический метод	5.0	-
186	487592.26	2366783.30	Картометрический метод	5.0	-
187	487587.15	2366802.02	Картометрический метод	5.0	-
188	487579.47	2366822.84	Картометрический метод	5.0	-
189	487570.57	2366841.61	Картометрический метод	5.0	-
190	487560.82	2366836.50	Картометрический метод	5.0	-
191	487568.83	2366819.77	Картометрический метод	5.0	-

2. Сведения о характерных точках границ объекта

Обозначение характерных точек границ	Координаты, м		Метод определения координат характерной точки	Средняя квадратическая погрешность положения характерной точки (Mt), м	Описание обозначения точки на местности (при наличии)
	X	Y			
1	2	3	4	5	6
192	487573.68	2366807.48	Картометрический метод	5.0	-
193	487579.28	2366789.82	Картометрический метод	5.0	-
194	487583.43	2366771.77	Картометрический метод	5.0	-
195	487586.11	2366753.43	Картометрический метод	5.0	-
196	487587.34	2366732.47	Картометрический метод	5.0	-
197	487584.54	2366675.09	Картометрический метод	5.0	-
198	487583.48	2366668.51	Картометрический метод	5.0	-
199	487581.60	2366663.53	Картометрический метод	5.0	-
200	487578.07	2366657.92	Картометрический метод	5.0	-
201	487572.99	2366652.91	Картометрический метод	5.0	-
173	487566.04	2366650.51	Картометрический метод	5.0	-
202	486052.76	2367894.54	Картометрический метод	5.0	-
203	486047.14	2367897.04	Картометрический метод	5.0	-
204	486033.14	2367834.38	Картометрический метод	5.0	-
205	486031.09	2367825.20	Картометрический метод	5.0	-
206	486029.43	2367822.76	Картометрический метод	5.0	-
207	486034.33	2367819.29	Картометрический метод	5.0	-
208	486036.65	2367822.71	Картометрический метод	5.0	-
209	486039.00	2367833.12	Картометрический метод	5.0	-
202	486052.76	2367894.54	Картометрический метод	5.0	-
210	486643.47	2367176.52	Картометрический метод	5.0	-
211	486650.64	2367168.19	Картометрический метод	5.0	-
212	486718.62	2367226.75	Картометрический метод	5.0	-
213	486740.80	2367245.86	Картометрический метод	5.0	-
214	486738.79	2367248.60	Картометрический метод	5.0	-

2. Сведения о характерных точках границ объекта

Обозначение характерных точек границ	Координаты, м		Метод определения координат характерной точки	Средняя квадратическая погрешность положения характерной точки (Mt), м	Описание обозначения точки на местности (при наличии)
	X	Y			
1	2	3	4	5	6
215	486767.12	2367270.19	Картометрический метод	5.0	-
216	486759.35	2367276.46	Картометрический метод	5.0	-
217	486740.32	2367259.15	Картометрический метод	5.0	-
218	486711.31	2367234.98	Картометрический метод	5.0	-
210	486643.47	2367176.52	Картометрический метод	5.0	-
219	492228.37	2359704.95	Картометрический метод	5.0	-
220	492232.90	2359719.25	Картометрический метод	5.0	-
221	492110.78	2359757.94	Картометрический метод	5.0	-
222	492081.46	2359810.58	Картометрический метод	5.0	-
223	492054.33	2359859.29	Картометрический метод	5.0	-
224	491931.17	2360109.53	Картометрический метод	5.0	-
225	491931.40	2360174.09	Картометрический метод	5.0	-
226	491931.28	2360190.46	Картометрический метод	5.0	-
227	491931.26	2360210.23	Картометрический метод	5.0	-
228	491931.22	2360249.83	Картометрический метод	5.0	-
229	491931.81	2360288.73	Картометрический метод	5.0	-
230	491916.69	2360267.98	Картометрический метод	5.0	-
231	491916.16	2360106.06	Картометрический метод	5.0	-
232	492041.04	2359852.33	Картометрический метод	5.0	-
233	492068.36	2359803.29	Картометрический метод	5.0	-
234	492100.57	2359745.44	Картометрический метод	5.0	-
219	492228.37	2359704.95	Картометрический метод	5.0	-
235	491872.08	2362155.45	Картометрический метод	5.0	-
236	491872.06	2362155.58	Картометрический метод	5.0	-
237	491856.38	2362227.37	Картометрический метод	5.0	-

2. Сведения о характерных точках границ объекта

Обозначение характерных точек границ	Координаты, м		Метод определения координат характерной точки	Средняя квадратическая погрешность положения характерной точки (Mt), м	Описание обозначения точки на местности (при наличии)
	X	Y			
1	2	3	4	5	6
238	491841.82	2362265.12	Картометрический метод	5.0	-
239	491819.25	2362308.98	Картометрический метод	5.0	-
240	491817.91	2362311.58	Картометрический метод	5.0	-
241	491813.44	2362308.32	Картометрический метод	5.0	-
242	491837.07	2362262.42	Картометрический метод	5.0	-
243	491851.61	2362224.72	Картометрический метод	5.0	-
244	491859.69	2362188.37	Картометрический метод	5.0	-
245	491866.99	2362154.00	Картометрический метод	5.0	-
246	491872.27	2362119.71	Картометрический метод	5.0	-
247	491877.35	2362121.16	Картометрический метод	5.0	-
235	491872.08	2362155.45	Картометрический метод	5.0	-
248	483693.03	2360666.19	Картометрический метод	5.0	-
249	483684.09	2360665.23	Картометрический метод	5.0	-
250	483682.05	2360665.11	Картометрический метод	5.0	-
251	483682.19	2360639.78	Картометрический метод	5.0	-
252	483687.42	2360538.05	Картометрический метод	5.0	-
253	483692.10	2360517.42	Картометрический метод	5.0	-
254	483703.12	2360519.94	Картометрический метод	5.0	-
255	483698.25	2360539.96	Картометрический метод	5.0	-
256	483696.68	2360558.96	Картометрический метод	5.0	-
257	483693.19	2360639.84	Картометрический метод	5.0	-
248	483693.03	2360666.19	Картометрический метод	5.0	-
258	492696.66	2363086.89	Картометрический метод	5.0	-
259	492685.55	2363084.73	Картометрический метод	5.0	-
260	492689.75	2363068.18	Картометрический метод	5.0	-

2. Сведения о характерных точках границ объекта

Обозначение характерных точек границ	Координаты, м		Метод определения координат характерной точки	Средняя квадратическая погрешность положения характерной точки (Mt), м	Описание обозначения точки на местности (при наличии)
	X	Y			
1	2	3	4	5	6
261	492759.84	2363031.98	Картометрический метод	5.0	-
262	492854.93	2362992.06	Картометрический метод	5.0	-
263	492856.06	2363000.10	Картометрический метод	5.0	-
264	492765.50	2363039.40	Картометрический метод	5.0	-
265	492699.77	2363073.01	Картометрический метод	5.0	-
258	492696.66	2363086.89	Картометрический метод	5.0	-
266	492604.63	2362925.55	Картометрический метод	5.0	-
267	492603.34	2362914.63	Картометрический метод	5.0	-
268	492684.07	2362903.87	Картометрический метод	5.0	-
269	492704.67	2362900.47	Картометрический метод	5.0	-
270	492854.90	2362868.94	Картометрический метод	5.0	-
271	492857.15	2362879.70	Картометрический метод	5.0	-
272	492706.81	2362911.26	Картометрический метод	5.0	-
273	492685.61	2362914.75	Картометрический метод	5.0	-
266	492604.63	2362925.55	Картометрический метод	5.0	-
274	493901.50	2362363.32	Картометрический метод	5.0	-
275	493861.59	2362432.25	Картометрический метод	5.0	-
276	493823.34	2362495.25	Картометрический метод	5.0	-
277	493799.49	2362528.42	Картометрический метод	5.0	-
278	493761.24	2362588.99	Картометрический метод	5.0	-
279	493735.79	2362623.18	Картометрический метод	5.0	-
280	493688.43	2362677.79	Картометрический метод	5.0	-
281	493618.87	2362753.78	Картометрический метод	5.0	-
282	493536.32	2362832.59	Картометрический метод	5.0	-
283	493503.23	2362859.29	Картометрический метод	5.0	-

2. Сведения о характерных точках границ объекта

Обозначение характерных точек границ	Координаты, м		Метод определения координат характерной точки	Средняя квадратическая погрешность положения характерной точки (Mt), м	Описание обозначения точки на местности (при наличии)
	X	Y			
1	2	3	4	5	6
284	493472.66	2362877.81	Картометрический метод	5.0	-
285	493434.96	2362904.37	Картометрический метод	5.0	-
286	493413.62	2362911.57	Картометрический метод	5.0	-
287	493380.38	2362911.87	Картометрический метод	5.0	-
288	493325.39	2362907.41	Картометрический метод	5.0	-
289	493271.09	2362897.06	Картометрический метод	5.0	-
290	493240.88	2362889.41	Картометрический метод	5.0	-
291	493213.23	2362878.98	Картометрический метод	5.0	-
292	493211.49	2362877.45	Картометрический метод	5.0	-
293	493224.27	2362877.21	Картометрический метод	5.0	-
294	493236.79	2362874.37	Картометрический метод	5.0	-
295	493249.45	2362881.68	Картометрический метод	5.0	-
296	493267.36	2362892.01	Картометрический метод	5.0	-
297	493270.96	2362894.09	Картометрический метод	5.0	-
298	493281.05	2362894.40	Картометрический метод	5.0	-
299	493316.65	2362902.30	Картометрический метод	5.0	-
300	493321.41	2362902.19	Картометрический метод	5.0	-
301	493338.54	2362906.01	Картометрический метод	5.0	-
302	493356.10	2362907.31	Картометрический метод	5.0	-
303	493366.56	2362907.80	Картометрический метод	5.0	-
304	493379.70	2362910.71	Картометрический метод	5.0	-
305	493380.66	2362910.08	Картометрический метод	5.0	-
306	493390.67	2362909.20	Картометрический метод	5.0	-
307	493399.71	2362908.45	Картометрический метод	5.0	-
308	493408.43	2362907.92	Картометрический метод	5.0	-

2. Сведения о характерных точках границ объекта

Обозначение характерных точек границ	Координаты, м		Метод определения координат характерной точки	Средняя квадратическая погрешность положения характерной точки (Mt), м	Описание обозначения точки на местности (при наличии)
	X	Y			
1	2	3	4	5	6
309	493413.25	2362908.58	Картометрический метод	5.0	-
310	493427.69	2362894.74	Картометрический метод	5.0	-
311	493428.65	2362894.11	Картометрический метод	5.0	-
312	493445.60	2362884.86	Картометрический метод	5.0	-
313	493467.31	2362873.01	Картометрический метод	5.0	-
314	493485.03	2362863.40	Картометрический метод	5.0	-
315	493505.77	2362848.46	Картометрический метод	5.0	-
316	493517.29	2362840.96	Картометрический метод	5.0	-
317	493550.50	2362810.91	Картометрический метод	5.0	-
318	493557.18	2362804.87	Картометрический метод	5.0	-
319	493567.12	2362795.54	Картометрический метод	5.0	-
320	493570.99	2362791.90	Картометрический метод	5.0	-
321	493575.59	2362787.02	Картометрический метод	5.0	-
322	493590.79	2362773.82	Картометрический метод	5.0	-
323	493607.36	2362757.92	Картометрический метод	5.0	-
324	493613.81	2362749.75	Картометрический метод	5.0	-
325	493624.34	2362734.75	Картометрический метод	5.0	-
326	493628.13	2362730.74	Картометрический метод	5.0	-
327	493653.48	2362712.75	Картометрический метод	5.0	-
328	493676.71	2362686.53	Картометрический метод	5.0	-
329	493701.97	2362653.25	Картометрический метод	5.0	-
330	493703.52	2362651.48	Картометрический метод	5.0	-
331	493723.12	2362629.02	Картометрический метод	5.0	-
332	493724.80	2362626.46	Картометрический метод	5.0	-
333	493742.92	2362601.78	Картометрический метод	5.0	-

2. Сведения о характерных точках границ объекта

Обозначение характерных точек границ	Координаты, м		Метод определения координат характерной точки	Средняя квадратическая погрешность положения характерной точки (Mt), м	Описание обозначения точки на местности (при наличии)
	X	Y			
1	2	3	4	5	6
334	493759.18	2362579.09	Картометрический метод	5.0	-
335	493762.57	2362574.10	Картометрический метод	5.0	-
336	493766.20	2362569.22	Картометрический метод	5.0	-
337	493783.43	2362541.73	Картометрический метод	5.0	-
338	493804.93	2362509.57	Картометрический метод	5.0	-
339	493807.25	2362507.09	Картометрический метод	5.0	-
340	493820.31	2362479.81	Картометрический метод	5.0	-
341	493834.09	2362457.40	Картометрический метод	5.0	-
342	493836.39	2362453.59	Картометрический метод	5.0	-
343	493840.35	2362446.06	Картометрический метод	5.0	-
344	493852.11	2362426.67	Картометрический метод	5.0	-
345	493874.40	2362387.70	Картометрический метод	5.0	-
346	493887.46	2362364.89	Картометрический метод	5.0	-
347	493892.51	2362356.09	Картометрический метод	5.0	-
348	493870.38	2362336.43	Картометрический метод	5.0	-
349	493879.94	2362327.81	Картометрический метод	5.0	-
350	493880.43	2362330.64	Картометрический метод	5.0	-
351	493882.56	2362332.53	Картометрический метод	5.0	-
352	493887.13	2362336.60	Картометрический метод	5.0	-
353	493891.71	2362340.69	Картометрический метод	5.0	-
354	493897.28	2362345.64	Картометрический метод	5.0	-
355	493906.46	2362353.83	Картометрический метод	5.0	-
356	493902.14	2362361.38	Картометрический метод	5.0	-
274	493901.50	2362363.32	Картометрический метод	5.0	-
357	486869.71	2365567.27	Картометрический метод	5.0	-

2. Сведения о характерных точках границ объекта

Обозначение характерных точек границ	Координаты, м		Метод определения координат характерной точки	Средняя квадратическая погрешность положения характерной точки (Mt), м	Описание обозначения точки на местности (при наличии)
	X	Y			
1	2	3	4	5	6
358	486876.11	2365641.58	Картометрический метод	5.0	-
359	486883.58	2365728.73	Картометрический метод	5.0	-
360	486894.93	2365845.31	Картометрический метод	5.0	-
361	486897.45	2365871.20	Картометрический метод	5.0	-
362	486899.73	2365901.88	Картометрический метод	5.0	-
363	486901.14	2365929.54	Картометрический метод	5.0	-
364	486901.81	2365946.97	Картометрический метод	5.0	-
365	486890.69	2365947.93	Картометрический метод	5.0	-
366	486890.27	2365933.02	Картометрический метод	5.0	-
367	486889.12	2365907.02	Картометрический метод	5.0	-
368	486889.13	2365906.91	Картометрический метод	5.0	-
369	486889.32	2365903.30	Картометрический метод	5.0	-
370	486889.04	2365898.58	Картометрический метод	5.0	-
371	486888.74	2365894.89	Картометрический метод	5.0	-
372	486887.15	2365881.52	Картометрический метод	5.0	-
373	486883.80	2365844.63	Картометрический метод	5.0	-
374	486883.37	2365838.58	Картометрический метод	5.0	-
375	486883.13	2365834.51	Картометрический метод	5.0	-
376	486882.48	2365827.19	Картометрический метод	5.0	-
377	486880.96	2365795.21	Картометрический метод	5.0	-
378	486875.17	2365734.51	Картометрический метод	5.0	-
379	486872.16	2365711.14	Картометрический метод	5.0	-
380	486871.78	2365708.18	Картометрический метод	5.0	-
381	486871.55	2365702.61	Картометрический метод	5.0	-
382	486871.24	2365695.19	Картометрический метод	5.0	-

2. Сведения о характерных точках границ объекта

Обозначение характерных точек границ	Координаты, м		Метод определения координат характерной точки	Средняя квадратическая погрешность положения характерной точки (Mt), м	Описание обозначения точки на местности (при наличии)
	X	Y			
1	2	3	4	5	6
383	486869.82	2365675.10	Картометрический метод	5.0	-
384	486869.81	2365674.92	Картометрический метод	5.0	-
385	486868.54	2365650.39	Картометрический метод	5.0	-
386	486866.71	2365615.25	Картометрический метод	5.0	-
387	486863.39	2365578.42	Картометрический метод	5.0	-
388	486854.96	2365575.65	Картометрический метод	5.0	-
389	486826.58	2365569.21	Картометрический метод	5.0	-
390	486767.35	2365555.78	Картометрический метод	5.0	-
391	486769.51	2365544.99	Картометрический метод	5.0	-
357	486869.71	2365567.27	Картометрический метод	5.0	-
392	495122.94	2361257.10	Картометрический метод	5.0	-
393	495120.92	2361258.43	Картометрический метод	5.0	-
394	495109.82	2361265.72	Картометрический метод	5.0	-
395	495109.01	2361265.96	Картометрический метод	5.0	-
396	495111.74	2361258.24	Картометрический метод	5.0	-
397	495120.21	2361192.01	Картометрический метод	5.0	-
398	495120.62	2361177.87	Картометрический метод	5.0	-
399	495121.30	2361154.54	Картометрический метод	5.0	-
400	495121.32	2361153.53	Картометрический метод	5.0	-
401	495121.51	2361147.46	Картометрический метод	5.0	-
402	495122.02	2361132.71	Картометрический метод	5.0	-
403	495122.06	2361131.71	Картометрический метод	5.0	-
404	495123.06	2361105.63	Картометрический метод	5.0	-
405	495122.16	2361076.11	Картометрический метод	5.0	-
406	495121.86	2361042.09	Картометрический метод	5.0	-

2. Сведения о характерных точках границ объекта

Обозначение характерных точек границ	Координаты, м		Метод определения координат характерной точки	Средняя квадратическая погрешность положения характерной точки (Mt), м	Описание обозначения точки на местности (при наличии)
	X	Y			
1	2	3	4	5	6
407	495104.65	2360935.34	Картометрический метод	5.0	-
408	495101.53	2360876.65	Картометрический метод	5.0	-
409	495094.61	2360860.91	Картометрический метод	5.0	-
410	495023.23	2360862.54	Картометрический метод	5.0	-
411	495012.11	2360863.34	Картометрический метод	5.0	-
412	495011.87	2360852.30	Картометрический метод	5.0	-
413	495022.26	2360852.37	Картометрический метод	5.0	-
414	495093.51	2360850.75	Картометрический метод	5.0	-
415	495097.18	2360851.30	Картометрический метод	5.0	-
416	495100.31	2360852.91	Картометрический метод	5.0	-
417	495102.64	2360855.26	Картометрический метод	5.0	-
418	495111.29	2360871.57	Картометрический метод	5.0	-
419	495112.32	2360874.52	Картометрический метод	5.0	-
420	495115.60	2360934.22	Картометрический метод	5.0	-
421	495131.86	2361041.28	Картометрический метод	5.0	-
422	495131.99	2361042.84	Картометрический метод	5.0	-
423	495132.28	2361076.72	Картометрический метод	5.0	-
424	495133.18	2361106.46	Картометрический метод	5.0	-
425	495130.74	2361180.63	Картометрический метод	5.0	-
426	495130.32	2361193.20	Картометрический метод	5.0	-
392	495122.94	2361257.10	Картометрический метод	5.0	-
427	495084.00	2361376.01	Картометрический метод	5.0	-
428	495078.79	2361392.73	Картометрический метод	5.0	-
429	495066.89	2361419.84	Картометрический метод	5.0	-
430	495063.69	2361427.12	Картометрический метод	5.0	-

2. Сведения о характерных точках границ объекта

Обозначение характерных точек границ	Координаты, м		Метод определения координат характерной точки	Средняя квадратическая погрешность положения характерной точки (Mt), м	Описание обозначения точки на местности (при наличии)
	X	Y			
1	2	3	4	5	6
431	495065.93	2361434.69	Картометрический метод	5.0	-
432	495064.63	2361437.17	Картометрический метод	5.0	-
433	495043.95	2361476.57	Картометрический метод	5.0	-
434	495014.18	2361528.47	Картометрический метод	5.0	-
435	494995.63	2361556.02	Картометрический метод	5.0	-
436	494986.40	2361566.95	Картометрический метод	5.0	-
437	494981.04	2361573.19	Картометрический метод	5.0	-
438	494971.89	2361581.51	Картометрический метод	5.0	-
439	494963.03	2361588.34	Картометрический метод	5.0	-
440	494955.04	2361594.27	Картометрический метод	5.0	-
441	494948.10	2361599.37	Картометрический метод	5.0	-
442	494945.50	2361600.52	Картометрический метод	5.0	-
443	494942.67	2361601.60	Картометрический метод	5.0	-
444	494940.51	2361602.32	Картометрический метод	5.0	-
445	494937.60	2361603.16	Картометрический метод	5.0	-
446	494934.66	2361603.88	Картометрический метод	5.0	-
447	494931.70	2361604.46	Картометрический метод	5.0	-
448	494927.33	2361605.07	Картометрический метод	5.0	-
449	494916.43	2361594.37	Картометрический метод	5.0	-
450	494923.38	2361595.19	Картометрический метод	5.0	-
451	494928.59	2361593.81	Картометрический метод	5.0	-
452	494930.46	2361593.50	Картометрический метод	5.0	-
453	494932.93	2361592.99	Картометрический метод	5.0	-
454	494935.39	2361592.37	Картометрический метод	5.0	-
455	494937.80	2361591.64	Картометрический метод	5.0	-

2. Сведения о характерных точках границ объекта

Обозначение характерных точек границ	Координаты, м		Метод определения координат характерной точки	Средняя квадратическая погрешность положения характерной точки (Mt), м	Описание обозначения точки на местности (при наличии)
	X	Y			
1	2	3	4	5	6
456	494940.19	2361590.80	Картометрический метод	5.0	-
457	494942.55	2361589.83	Картометрический метод	5.0	-
458	494956.39	2361579.56	Картометрический метод	5.0	-
459	494957.98	2361578.35	Картометрический метод	5.0	-
460	494964.82	2361573.08	Картометрический метод	5.0	-
461	494973.38	2361565.29	Картометрический метод	5.0	-
462	494978.01	2361559.83	Картометрический метод	5.0	-
463	494986.68	2361549.61	Картометрический метод	5.0	-
464	495004.73	2361522.82	Картометрический метод	5.0	-
465	495034.36	2361471.18	Картометрический метод	5.0	-
466	495054.89	2361432.05	Картометрический метод	5.0	-
467	495058.73	2361424.74	Картометрический метод	5.0	-
468	495073.63	2361390.80	Картометрический метод	5.0	-
469	495078.60	2361374.84	Картометрический метод	5.0	-
470	495081.91	2361352.08	Картометрический метод	5.0	-
471	495078.15	2361318.91	Картометрический метод	5.0	-
472	495076.44	2361311.89	Картометрический метод	5.0	-
473	495074.76	2361305.01	Картометрический метод	5.0	-
474	495072.86	2361300.37	Картометрический метод	5.0	-
475	495068.80	2361290.51	Картометрический метод	5.0	-
476	495067.18	2361287.87	Картометрический метод	5.0	-
477	495069.73	2361286.77	Картометрический метод	5.0	-
478	495068.57	2361279.58	Картометрический метод	5.0	-
479	495063.41	2361271.14	Картометрический метод	5.0	-
480	495055.05	2361259.69	Картометрический метод	5.0	-

2. Сведения о характерных точках границ объекта

Обозначение характерных точек границ	Координаты, м		Метод определения координат характерной точки	Средняя квадратическая погрешность положения характерной точки (Mt), м	Описание обозначения точки на местности (при наличии)
	X	Y			
1	2	3	4	5	6
481	495041.16	2361244.73	Картометрический метод	5.0	-
482	495031.17	2361236.48	Картометрический метод	5.0	-
483	495000.93	2361220.72	Картометрический метод	5.0	-
484	495002.83	2361215.49	Картометрический метод	5.0	-
485	495025.73	2361227.45	Картометрический метод	5.0	-
486	495033.92	2361231.72	Картометрический метод	5.0	-
487	495034.67	2361232.24	Картометрический метод	5.0	-
488	495044.67	2361240.51	Картометрический метод	5.0	-
489	495045.19	2361240.98	Картометрический метод	5.0	-
490	495059.50	2361256.44	Картометрический метод	5.0	-
491	495067.85	2361267.89	Картометрический метод	5.0	-
492	495078.15	2361284.73	Картометрический метод	5.0	-
493	495073.72	2361288.02	Картометрический метод	5.0	-
494	495077.94	2361298.28	Картометрический метод	5.0	-
495	495080.01	2361303.30	Картометрический метод	5.0	-
496	495081.78	2361310.59	Картометрический метод	5.0	-
497	495083.58	2361317.97	Картометрический метод	5.0	-
498	495084.45	2361326.12	Картометрический метод	5.0	-
499	495085.92	2361339.73	Картометрический метод	5.0	-
500	495087.16	2361351.23	Картометрический метод	5.0	-
427	495084.00	2361376.01	Картометрический метод	5.0	-
501	492040.04	2362966.49	Картометрический метод	5.0	-
502	492040.70	2362970.93	Картометрический метод	5.0	-
503	492058.16	2362978.94	Картометрический метод	5.0	-
504	492056.58	2362978.59	Картометрический метод	5.0	-

2. Сведения о характерных точках границ объекта

Обозначение характерных точек границ	Координаты, м		Метод определения координат характерной точки	Средняя квадратическая погрешность положения характерной точки (Mt), м	Описание обозначения точки на местности (при наличии)
	X	Y			
1	2	3	4	5	6
505	492054.44	2362978.27	Картометрический метод	5.0	-
506	492052.71	2362978.13	Картометрический метод	5.0	-
507	492038.09	2362976.83	Картометрический метод	5.0	-
508	492015.15	2362977.28	Картометрический метод	5.0	-
509	492000.74	2362981.22	Картометрический метод	5.0	-
510	491978.14	2362983.76	Картометрический метод	5.0	-
511	491957.13	2362985.84	Картометрический метод	5.0	-
512	491930.67	2362989.73	Картометрический метод	5.0	-
513	491906.03	2362992.64	Картометрический метод	5.0	-
514	491889.71	2362992.92	Картометрический метод	5.0	-
515	491882.59	2362992.81	Картометрический метод	5.0	-
516	491852.54	2362992.37	Картометрический метод	5.0	-
517	491842.72	2362992.16	Картометрический метод	5.0	-
518	491840.12	2362991.79	Картометрический метод	5.0	-
519	491838.09	2363038.55	Картометрический метод	5.0	-
520	491837.70	2363040.42	Картометрический метод	5.0	-
521	491836.74	2363042.09	Картометрический метод	5.0	-
522	491835.30	2363043.36	Картометрический метод	5.0	-
523	491833.54	2363044.11	Картометрический метод	5.0	-
524	491802.65	2363046.74	Картометрический метод	5.0	-
525	491793.96	2363047.31	Картометрический метод	5.0	-
526	491783.70	2363047.05	Картометрический метод	5.0	-
527	491774.86	2363046.80	Картометрический метод	5.0	-
528	491765.14	2363046.52	Картометрический метод	5.0	-
529	491747.70	2363046.67	Картометрический метод	5.0	-

2. Сведения о характерных точках границ объекта

Обозначение характерных точек границ	Координаты, м		Метод определения координат характерной точки	Средняя квадратическая погрешность положения характерной точки (Mt), м	Описание обозначения точки на местности (при наличии)
	X	Y			
1	2	3	4	5	6
530	491741.59	2363046.73	Картометрический метод	5.0	-
531	491733.68	2363046.79	Картометрический метод	5.0	-
532	491714.81	2363046.96	Картометрический метод	5.0	-
533	491711.31	2363046.80	Картометрический метод	5.0	-
534	491709.18	2363046.70	Картометрический метод	5.0	-
535	491689.22	2363045.79	Картометрический метод	5.0	-
536	491687.33	2363045.39	Картометрический метод	5.0	-
537	491679.55	2363040.87	Картометрический метод	5.0	-
538	491678.75	2363040.31	Картометрический метод	5.0	-
539	491675.25	2363036.70	Картометрический метод	5.0	-
540	491664.81	2363025.72	Картометрический метод	5.0	-
541	491662.90	2363022.58	Картометрический метод	5.0	-
542	491668.11	2363019.60	Картометрический метод	5.0	-
543	491669.41	2363021.87	Картометрический метод	5.0	-
544	491679.59	2363032.56	Картометрический метод	5.0	-
545	491682.61	2363035.71	Картометрический метод	5.0	-
546	491689.49	2363039.79	Картометрический метод	5.0	-
547	491709.45	2363040.71	Картометрический метод	5.0	-
548	491711.58	2363040.80	Картометрический метод	5.0	-
549	491715.08	2363040.96	Картометрический метод	5.0	-
550	491741.54	2363040.72	Картометрический метод	5.0	-
551	491747.65	2363040.67	Картометрический метод	5.0	-
552	491765.20	2363040.52	Картометрический метод	5.0	-
553	491775.03	2363040.80	Картометрический метод	5.0	-
554	491783.50	2363041.04	Картометрический метод	5.0	-

2. Сведения о характерных точках границ объекта

Обозначение характерных точек границ	Координаты, м		Метод определения координат характерной точки	Средняя квадратическая погрешность положения характерной точки (Mt), м	Описание обозначения точки на местности (при наличии)
	X	Y			
1	2	3	4	5	6
555	491793.56	2363041.32	Картометрический метод	5.0	-
556	491804.61	2363040.59	Картометрический метод	5.0	-
557	491832.09	2363038.29	Картометрический метод	5.0	-
558	491834.24	2362988.78	Картометрический метод	5.0	-
559	491834.22	2362988.25	Картометрический метод	5.0	-
560	491835.21	2362988.19	Картометрический метод	5.0	-
561	491835.02	2362982.88	Картометрический метод	5.0	-
562	491834.05	2362982.97	Картометрический метод	5.0	-
563	491833.95	2362979.73	Картометрический метод	5.0	-
564	491833.32	2362964.18	Картометрический метод	5.0	-
565	491833.24	2362962.08	Картометрический метод	5.0	-
566	491824.23	2362920.82	Картометрический метод	5.0	-
567	491814.37	2362908.22	Картометрический метод	5.0	-
568	491808.89	2362905.97	Картометрический метод	5.0	-
569	491803.74	2362900.96	Картометрический метод	5.0	-
570	491794.48	2362893.02	Картометрический метод	5.0	-
571	491792.52	2362895.95	Картометрический метод	5.0	-
572	491785.79	2362890.89	Картометрический метод	5.0	-
573	491783.15	2362888.90	Картометрический метод	5.0	-
574	491778.70	2362885.56	Картометрический метод	5.0	-
575	491781.08	2362885.81	Картометрический метод	5.0	-
576	491783.47	2362886.05	Картометрический метод	5.0	-
577	491800.15	2362887.92	Картометрический метод	5.0	-
578	491808.44	2362894.16	Картометрический метод	5.0	-
579	491813.19	2362895.82	Картометрический метод	5.0	-

2. Сведения о характерных точках границ объекта

Обозначение характерных точек границ	Координаты, м		Метод определения координат характерной точки	Средняя квадратическая погрешность положения характерной точки (Mt), м	Описание обозначения точки на местности (при наличии)
	X	Y			
1	2	3	4	5	6
580	491818.61	2362898.07	Картометрический метод	5.0	-
581	491819.92	2362898.73	Картометрический метод	5.0	-
582	491821.14	2362899.55	Картометрический метод	5.0	-
583	491822.23	2362900.53	Картометрический метод	5.0	-
584	491832.75	2362919.97	Картометрический метод	5.0	-
585	491836.05	2362930.44	Картометрический метод	5.0	-
586	491837.47	2362943.88	Картометрический метод	5.0	-
587	491840.46	2362943.57	Картометрический метод	5.0	-
588	491841.27	2362947.26	Картометрический метод	5.0	-
589	491837.11	2362947.40	Картометрический метод	5.0	-
590	491839.32	2362965.95	Картометрический метод	5.0	-
591	491840.72	2362972.37	Картометрический метод	5.0	-
592	491842.33	2362976.25	Картометрический метод	5.0	-
593	491844.69	2362979.61	Картометрический метод	5.0	-
594	491847.65	2362981.95	Картометрический метод	5.0	-
595	491853.88	2362982.94	Картометрический метод	5.0	-
596	491868.42	2362981.98	Картометрический метод	5.0	-
597	491882.69	2362981.81	Картометрический метод	5.0	-
598	491904.46	2362982.13	Картометрический метод	5.0	-
599	491954.77	2362975.45	Картометрический метод	5.0	-
600	491976.08	2362973.33	Картометрический метод	5.0	-
601	491997.75	2362970.90	Картометрический метод	5.0	-
602	492011.34	2362967.19	Картометрический метод	5.0	-
603	492012.33	2362966.97	Картометрический метод	5.0	-
604	492014.03	2362966.80	Картометрический метод	5.0	-

2. Сведения о характерных точках границ объекта

Обозначение характерных точек границ	Координаты, м		Метод определения координат характерной точки	Средняя квадратическая погрешность положения характерной точки (Mt), м	Описание обозначения точки на местности (при наличии)
	X	Y			
1	2	3	4	5	6
605	492037.33	2362966.35	Картометрический метод	5.0	-
501	492040.04	2362966.49	Картометрический метод	5.0	-
606	491978.49	2362242.16	Картометрический метод	5.0	-
607	491977.76	2362246.16	Картометрический метод	5.0	-
608	491976.27	2362259.06	Картометрический метод	5.0	-
609	491972.90	2362272.28	Картометрический метод	5.0	-
610	491970.19	2362282.90	Картометрический метод	5.0	-
611	491964.08	2362306.83	Картометрический метод	5.0	-
612	491959.09	2362332.36	Картометрический метод	5.0	-
613	491949.04	2362362.85	Картометрический метод	5.0	-
614	491941.42	2362396.49	Картометрический метод	5.0	-
615	491939.39	2362420.04	Картометрический метод	5.0	-
616	491931.53	2362444.22	Картометрический метод	5.0	-
617	491928.47	2362453.50	Картометрический метод	5.0	-
618	491926.82	2362456.66	Картометрический метод	5.0	-
619	491893.33	2362489.02	Картометрический метод	5.0	-
620	491884.79	2362516.07	Картометрический метод	5.0	-
621	491881.90	2362527.09	Картометрический метод	5.0	-
622	491863.84	2362586.12	Картометрический метод	5.0	-
623	491859.69	2362597.63	Картометрический метод	5.0	-
624	491838.16	2362657.35	Картометрический метод	5.0	-
625	491817.99	2362712.82	Картометрический метод	5.0	-
626	491811.90	2362732.08	Картометрический метод	5.0	-
627	491789.54	2362802.81	Картометрический метод	5.0	-
628	491785.09	2362816.94	Картометрический метод	5.0	-

2. Сведения о характерных точках границ объекта

Обозначение характерных точек границ	Координаты, м		Метод определения координат характерной точки	Средняя квадратическая погрешность положения характерной точки (Mt), м	Описание обозначения точки на местности (при наличии)
	X	Y			
1	2	3	4	5	6
629	491780.03	2362835.05	Картометрический метод	5.0	-
630	491778.04	2362848.96	Картометрический метод	5.0	-
631	491777.96	2362866.16	Картометрический метод	5.0	-
632	491766.87	2362865.14	Картометрический метод	5.0	-
633	491767.05	2362848.12	Картометрический метод	5.0	-
634	491769.24	2362832.79	Картометрический метод	5.0	-
635	491774.54	2362813.81	Картометрический метод	5.0	-
636	491779.05	2362799.50	Картометрический метод	5.0	-
637	491792.73	2362756.24	Картометрический метод	5.0	-
638	491807.59	2362709.25	Картометрический метод	5.0	-
639	491810.90	2362700.37	Картометрический метод	5.0	-
640	491833.15	2362638.82	Картометрический метод	5.0	-
641	491862.77	2362556.66	Картометрический метод	5.0	-
642	491874.22	2362513.01	Картометрический метод	5.0	-
643	491883.69	2362483.03	Картометрический метод	5.0	-
644	491918.02	2362450.06	Картометрический метод	5.0	-
645	491920.49	2362442.58	Картометрический метод	5.0	-
646	491928.56	2362418.13	Картометрический метод	5.0	-
647	491929.36	2362408.62	Картометрический метод	5.0	-
648	491931.35	2362408.85	Картометрический метод	5.0	-
649	491938.09	2362374.18	Картометрический метод	5.0	-
650	491935.27	2362373.86	Картометрический метод	5.0	-
651	491935.99	2362370.67	Картометрический метод	5.0	-
652	491941.60	2362371.55	Картометрический метод	5.0	-
653	491947.70	2362341.26	Картометрический метод	5.0	-

2. Сведения о характерных точках границ объекта

Обозначение характерных точек границ	Координаты, м		Метод определения координат характерной точки	Средняя квадратическая погрешность положения характерной точки (Mt), м	Описание обозначения точки на местности (при наличии)
	X	Y			
1	2	3	4	5	6
654	491945.02	2362340.89	Картометрический метод	5.0	-
655	491945.11	2362340.25	Картометрический метод	5.0	-
656	491945.81	2362337.03	Картометрический метод	5.0	-
657	491952.92	2362303.97	Картометрический метод	5.0	-
658	491961.98	2362268.75	Картометрический метод	5.0	-
659	491968.12	2362240.50	Картометрический метод	5.0	-
660	491969.17	2362235.66	Картометрический метод	5.0	-
606	491978.49	2362242.16	Картометрический метод	5.0	-
661	492023.72	2361502.64	Картометрический метод	5.0	-
662	492025.26	2361522.70	Картометрический метод	5.0	-
663	492026.30	2361542.45	Картометрический метод	5.0	-
664	492027.42	2361568.51	Картометрический метод	5.0	-
665	492027.67	2361578.36	Картометрический метод	5.0	-
666	492027.24	2361588.37	Картометрический метод	5.0	-
667	492026.08	2361598.53	Картометрический метод	5.0	-
668	492018.03	2361632.64	Картометрический метод	5.0	-
669	492010.91	2361662.79	Картометрический метод	5.0	-
670	492008.23	2361670.95	Картометрический метод	5.0	-
671	492005.13	2361678.86	Картометрический метод	5.0	-
672	492001.60	2361686.59	Картометрический метод	5.0	-
673	491997.58	2361694.24	Картометрический метод	5.0	-
674	491984.46	2361718.01	Картометрический метод	5.0	-
675	491967.54	2361751.28	Картометрический метод	5.0	-
676	491957.56	2361767.02	Картометрический метод	5.0	-
677	491947.40	2361782.31	Картометрический метод	5.0	-

2. Сведения о характерных точках границ объекта

Обозначение характерных точек границ	Координаты, м		Метод определения координат характерной точки	Средняя квадратическая погрешность положения характерной точки (Mt), м	Описание обозначения точки на местности (при наличии)
	X	Y			
1	2	3	4	5	6
678	491919.06	2361826.67	Картометрический метод	5.0	-
679	491911.15	2361839.47	Картометрический метод	5.0	-
680	491900.05	2361856.12	Картометрический метод	5.0	-
681	491888.06	2361870.71	Картометрический метод	5.0	-
682	491881.91	2361877.72	Картометрический метод	5.0	-
683	491888.99	2361883.27	Картометрический метод	5.0	-
684	491888.93	2361888.35	Картометрический метод	5.0	-
685	491923.26	2361910.16	Картометрический метод	5.0	-
686	491957.48	2361936.99	Картометрический метод	5.0	-
687	491963.25	2361940.32	Картометрический метод	5.0	-
688	491976.18	2361908.31	Картометрический метод	5.0	-
689	491988.88	2361877.25	Картометрический метод	5.0	-
690	492010.39	2361829.97	Картометрический метод	5.0	-
691	492019.50	2361809.49	Картометрический метод	5.0	-
692	492020.67	2361807.34	Картометрический метод	5.0	-
693	492022.82	2361804.08	Картометрический метод	5.0	-
694	492023.85	2361802.66	Картометрический метод	5.0	-
695	492025.59	2361800.70	Картометрический метод	5.0	-
696	492029.65	2361797.27	Картометрический метод	5.0	-
697	492033.21	2361795.32	Картометрический метод	5.0	-
698	492037.31	2361793.84	Картометрический метод	5.0	-
699	492042.74	2361793.08	Картометрический метод	5.0	-
700	492045.11	2361793.19	Картометрический метод	5.0	-
701	492049.46	2361793.78	Картометрический метод	5.0	-
702	492055.55	2361795.13	Картометрический метод	5.0	-

2. Сведения о характерных точках границ объекта

Обозначение характерных точек границ	Координаты, м		Метод определения координат характерной точки	Средняя квадратическая погрешность положения характерной точки (Mt), м	Описание обозначения точки на местности (при наличии)
	X	Y			
1	2	3	4	5	6
703	492060.43	2361796.52	Картометрический метод	5.0	-
704	492066.97	2361798.56	Картометрический метод	5.0	-
705	492073.55	2361800.71	Картометрический метод	5.0	-
706	492085.91	2361802.96	Картометрический метод	5.0	-
707	492086.18	2361793.80	Картометрический метод	5.0	-
708	492087.54	2361761.55	Картометрический метод	5.0	-
709	492089.91	2361706.95	Картометрический метод	5.0	-
710	492091.17	2361675.09	Картометрический метод	5.0	-
711	492091.36	2361665.76	Картометрический метод	5.0	-
712	492094.06	2361623.26	Картометрический метод	5.0	-
713	492096.05	2361592.57	Картометрический метод	5.0	-
714	492097.78	2361546.69	Картометрический метод	5.0	-
715	492097.43	2361538.39	Картометрический метод	5.0	-
716	492096.56	2361528.55	Картометрический метод	5.0	-
717	492095.23	2361515.91	Картометрический метод	5.0	-
718	492093.41	2361506.09	Картометрический метод	5.0	-
719	492108.96	2361507.06	Картометрический метод	5.0	-
720	492110.09	2361513.80	Картометрический метод	5.0	-
721	492111.50	2361527.11	Картометрический метод	5.0	-
722	492112.39	2361537.34	Картометрический метод	5.0	-
723	492112.79	2361546.53	Картометрический метод	5.0	-
724	492111.32	2361586.74	Картометрический метод	5.0	-
725	492109.04	2361624.19	Картометрический метод	5.0	-
726	492106.35	2361666.38	Картометрический метод	5.0	-
727	492106.17	2361675.68	Картометрический метод	5.0	-

2. Сведения о характерных точках границ объекта

Обозначение характерных точек границ	Координаты, м		Метод определения координат характерной точки	Средняя квадратическая погрешность положения характерной точки (Mt), м	Описание обозначения точки на местности (при наличии)
	X	Y			
1	2	3	4	5	6
728	492104.91	2361707.57	Картометрический метод	5.0	-
729	492102.46	2361763.63	Картометрический метод	5.0	-
730	492101.09	2361797.42	Картометрический метод	5.0	-
731	492100.87	2361803.90	Картометрический метод	5.0	-
732	492099.53	2361821.64	Картометрический метод	5.0	-
733	492097.16	2361845.15	Картометрический метод	5.0	-
734	492086.39	2361987.50	Картометрический метод	5.0	-
735	492088.54	2361994.81	Картометрический метод	5.0	-
736	492089.01	2362002.76	Картометрический метод	5.0	-
737	492085.94	2362096.30	Картометрический метод	5.0	-
738	492082.53	2362138.78	Картометрический метод	5.0	-
739	492081.95	2362141.04	Картометрический метод	5.0	-
740	492062.77	2362194.39	Картометрический метод	5.0	-
741	492054.21	2362209.15	Картометрический метод	5.0	-
742	492025.96	2362258.44	Картометрический метод	5.0	-
743	492019.12	2362270.39	Картометрический метод	5.0	-
744	491969.17	2362235.64	Картометрический метод	5.0	-
745	491934.93	2362211.80	Картометрический метод	5.0	-
746	491934.53	2362206.69	Картометрический метод	5.0	-
747	491938.78	2362150.96	Картометрический метод	5.0	-
748	491940.74	2362141.82	Картометрический метод	5.0	-
749	491941.11	2362136.39	Картометрический метод	5.0	-
750	491948.79	2362085.64	Картометрический метод	5.0	-
751	491950.33	2362049.69	Картометрический метод	5.0	-
752	491953.89	2361975.94	Картометрический метод	5.0	-

2. Сведения о характерных точках границ объекта

Обозначение характерных точек границ	Координаты, м		Метод определения координат характерной точки	Средняя квадратическая погрешность положения характерной точки (Mt), м	Описание обозначения точки на местности (при наличии)
	X	Y			
1	2	3	4	5	6
753	491958.99	2361954.88	Картометрический метод	5.0	-
754	491948.44	2361948.97	Картометрический метод	5.0	-
755	491912.02	2361920.41	Картометрический метод	5.0	-
756	491889.51	2361902.75	Картометрический метод	5.0	-
757	491887.44	2361900.31	Картометрический метод	5.0	-
758	491873.50	2361887.87	Картометрический метод	5.0	-
759	491872.40	2361889.33	Картометрический метод	5.0	-
760	491871.87	2361888.92	Картометрический метод	5.0	-
761	491862.57	2361898.87	Картометрический метод	5.0	-
762	491849.13	2361912.38	Картометрический метод	5.0	-
763	491845.64	2361916.53	Картометрический метод	5.0	-
764	491840.93	2361922.56	Картометрический метод	5.0	-
765	491836.60	2361929.16	Картометрический метод	5.0	-
766	491832.89	2361935.99	Картометрический метод	5.0	-
767	491829.76	2361943.10	Картометрический метод	5.0	-
768	491826.92	2361950.24	Картометрический метод	5.0	-
769	491826.27	2361955.03	Картометрический метод	5.0	-
770	491826.56	2361963.01	Картометрический метод	5.0	-
771	491818.54	2361963.31	Картометрический метод	5.0	-
772	491815.39	2361958.59	Картометрический метод	5.0	-
773	491815.28	2361954.66	Картометрический метод	5.0	-
774	491816.25	2361947.54	Картометрический метод	5.0	-
775	491819.67	2361938.72	Картометрический метод	5.0	-
776	491823.12	2361930.94	Картометрический метод	5.0	-
777	491827.40	2361923.13	Картометрический метод	5.0	-

2. Сведения о характерных точках границ объекта

Обозначение характерных точек границ	Координаты, м		Метод определения координат характерной точки	Средняя квадратическая погрешность положения характерной точки (Mt), м	Описание обозначения точки на местности (при наличии)
	X	Y			
1	2	3	4	5	6
778	491832.05	2361916.07	Картометрический метод	5.0	-
779	491837.18	2361909.51	Картометрический метод	5.0	-
780	491841.25	2361904.70	Картометрический метод	5.0	-
781	491854.59	2361891.30	Картометрический метод	5.0	-
782	491863.75	2361881.48	Картометрический метод	5.0	-
783	491873.67	2361870.43	Картометрический метод	5.0	-
784	491879.73	2361863.52	Картометрический метод	5.0	-
785	491891.38	2361849.34	Картометрический метод	5.0	-
786	491901.84	2361833.61	Картометрический метод	5.0	-
787	491909.73	2361820.83	Картометрический метод	5.0	-
788	491938.19	2361776.31	Картометрический метод	5.0	-
789	491948.34	2361761.02	Картометрический метод	5.0	-
790	491957.85	2361746.06	Картометрический метод	5.0	-
791	491974.68	2361712.98	Картометрический метод	5.0	-
792	491987.90	2361689.02	Картометрический метод	5.0	-
793	491991.67	2361681.87	Картометрический метод	5.0	-
794	491994.95	2361674.70	Картометрический метод	5.0	-
795	491997.83	2361667.36	Картометрический метод	5.0	-
796	492000.25	2361660.04	Картометрический метод	5.0	-
797	492007.28	2361630.28	Картометрический метод	5.0	-
798	492009.08	2361621.83	Картометрический метод	5.0	-
799	492010.65	2361616.05	Картометрический метод	5.0	-
800	492015.24	2361596.63	Картометрический метод	5.0	-
801	492016.26	2361587.69	Картометрический метод	5.0	-
802	492016.67	2361578.44	Картометрический метод	5.0	-

2. Сведения о характерных точках границ объекта

Обозначение характерных точек границ	Координаты, м		Метод определения координат характерной точки	Средняя квадратическая погрешность положения характерной точки (Mt), м	Описание обозначения точки на местности (при наличии)
	X	Y			
1	2	3	4	5	6
803	492016.43	2361568.89	Картометрический метод	5.0	-
804	492015.32	2361542.98	Картометрический метод	5.0	-
805	492014.29	2361523.48	Картометрический метод	5.0	-
806	492012.71	2361502.84	Картометрический метод	5.0	-
661	492023.72	2361502.64	Картометрический метод	5.0	-
807	492042.69	2361808.11	Картометрический метод	5.0	-
808	492040.26	2361808.58	Картометрический метод	5.0	-
809	492037.66	2361809.96	Картометрический метод	5.0	-
810	492035.88	2361811.62	Картометрический метод	5.0	-
811	492033.25	2361815.51	Картометрический метод	5.0	-
812	492024.06	2361836.13	Картометрический метод	5.0	-
813	492002.77	2361882.90	Картометрический метод	5.0	-
814	491990.00	2361914.13	Картометрический метод	5.0	-
815	491975.82	2361949.26	Картометрический метод	5.0	-
816	491968.70	2361978.42	Картометрический метод	5.0	-
817	491963.83	2362082.53	Картометрический метод	5.0	-
818	491963.79	2362086.30	Картометрический метод	5.0	-
819	491956.07	2362137.56	Картометрический метод	5.0	-
820	491955.67	2362143.37	Картометрический метод	5.0	-
821	491953.63	2362153.10	Картометрический метод	5.0	-
822	491949.55	2362208.51	Картометрический метод	5.0	-
823	491950.82	2362210.75	Картометрический метод	5.0	-
824	492012.96	2362250.96	Картометрический метод	5.0	-
825	492041.33	2362201.46	Картометрический метод	5.0	-
826	492049.43	2362187.46	Картометрический метод	5.0	-

2. Сведения о характерных точках границ объекта

Обозначение характерных точек границ	Координаты, м		Метод определения координат характерной точки	Средняя квадратическая погрешность положения характерной точки (Mt), м	Описание обозначения точки на местности (при наличии)
	X	Y			
1	2	3	4	5	6
827	492067.77	2362136.02	Картометрический метод	5.0	-
828	492070.95	2362095.73	Картометрический метод	5.0	-
829	492074.02	2362002.19	Картометрический метод	5.0	-
830	492073.76	2361997.43	Картометрический метод	5.0	-
831	492071.42	2361989.74	Картометрический метод	5.0	-
832	492071.32	2361987.82	Картометрический метод	5.0	-
833	492082.23	2361843.71	Картометрический метод	5.0	-
834	492083.73	2361829.70	Картометрический метод	5.0	-
835	492084.79	2361818.01	Картометрический метод	5.0	-
836	492069.69	2361815.21	Картометрический метод	5.0	-
837	492062.40	2361812.85	Картометрический метод	5.0	-
838	492056.24	2361810.92	Картометрический метод	5.0	-
839	492051.92	2361809.69	Картометрический метод	5.0	-
840	492047.18	2361808.61	Картометрический метод	5.0	-
807	492042.69	2361808.11	Картометрический метод	5.0	-
841	492108.96	2361507.03	Картометрический метод	5.0	-
842	492093.39	2361506.02	Картометрический метод	5.0	-
843	492089.11	2361479.64	Картометрический метод	5.0	-
844	492077.48	2361466.02	Картометрический метод	5.0	-
845	492022.88	2361479.29	Картометрический метод	5.0	-
846	492022.09	2361479.86	Картометрический метод	5.0	-
847	492023.72	2361502.55	Картометрический метод	5.0	-
848	492009.15	2361502.87	Картометрический метод	5.0	-
849	492006.32	2361478.11	Картометрический метод	5.0	-
850	492002.79	2361465.38	Картометрический метод	5.0	-

2. Сведения о характерных точках границ объекта

Обозначение характерных точек границ	Координаты, м		Метод определения координат характерной точки	Средняя квадратическая погрешность положения характерной точки (Mt), м	Описание обозначения точки на местности (при наличии)
	X	Y			
1	2	3	4	5	6
851	491998.69	2361450.60	Картометрический метод	5.0	-
852	491984.10	2361420.70	Картометрический метод	5.0	-
853	491958.70	2361390.27	Картометрический метод	5.0	-
854	491956.47	2361387.63	Картометрический метод	5.0	-
855	491936.89	2361369.96	Картометрический метод	5.0	-
856	491914.23	2361355.06	Картометрический метод	5.0	-
857	491878.77	2361337.11	Картометрический метод	5.0	-
858	491842.25	2361325.92	Картометрический метод	5.0	-
859	491830.95	2361321.61	Картометрический метод	5.0	-
860	491812.90	2361314.70	Картометрический метод	5.0	-
861	491786.17	2361307.26	Картометрический метод	5.0	-
862	491761.26	2361297.92	Картометрический метод	5.0	-
863	491736.63	2361290.01	Картометрический метод	5.0	-
864	491710.58	2361287.21	Картометрический метод	5.0	-
865	491701.76	2361285.35	Картометрический метод	5.0	-
866	491694.63	2361283.83	Картометрический метод	5.0	-
867	491684.47	2361283.39	Картометрический метод	5.0	-
868	491677.07	2361281.37	Картометрический метод	5.0	-
869	491668.19	2361276.13	Картометрический метод	5.0	-
870	491658.31	2361267.52	Картометрический метод	5.0	-
871	491656.21	2361265.06	Картометрический метод	5.0	-
872	491654.92	2361262.09	Картометрический метод	5.0	-
873	491643.23	2361218.64	Картометрический метод	5.0	-
874	491642.86	2361216.10	Картометрический метод	5.0	-
875	491643.64	2361206.28	Картометрический метод	5.0	-

2. Сведения о характерных точках границ объекта

Обозначение характерных точек границ	Координаты, м		Метод определения координат характерной точки	Средняя квадратическая погрешность положения характерной точки (Mt), м	Описание обозначения точки на местности (при наличии)
	X	Y			
1	2	3	4	5	6
876	491646.70	2361171.21	Картометрический метод	5.0	-
877	491647.26	2361168.59	Картометрический метод	5.0	-
878	491679.26	2361102.74	Картометрический метод	5.0	-
879	491684.25	2361094.05	Картометрический метод	5.0	-
880	491695.85	2361077.96	Картометрический метод	5.0	-
881	491703.59	2361068.60	Картометрический метод	5.0	-
882	491712.37	2361059.53	Картометрический метод	5.0	-
883	491716.55	2361052.27	Картометрический метод	5.0	-
884	491717.86	2361050.46	Картометрический метод	5.0	-
885	491790.70	2360968.80	Картометрический метод	5.0	-
886	491793.20	2360967.19	Картометрический метод	5.0	-
887	491808.94	2360962.21	Картометрический метод	5.0	-
888	491840.09	2360950.08	Картометрический метод	5.0	-
889	491947.10	2360930.70	Картометрический метод	5.0	-
890	491979.35	2360913.53	Картометрический метод	5.0	-
891	492031.99	2360870.72	Картометрический метод	5.0	-
892	492037.47	2360866.45	Картометрический метод	5.0	-
893	492059.41	2360738.19	Картометрический метод	5.0	-
894	492074.43	2360740.16	Картометрический метод	5.0	-
895	492029.76	2361003.59	Картометрический метод	5.0	-
896	492014.54	2361091.65	Картометрический метод	5.0	-
897	492014.05	2361159.55	Картометрический метод	5.0	-
898	492014.26	2361209.12	Картометрический метод	5.0	-
899	492014.31	2361220.88	Картометрический метод	5.0	-
900	492043.15	2361295.11	Картометрический метод	5.0	-

2. Сведения о характерных точках границ объекта

Обозначение характерных точек границ	Координаты, м		Метод определения координат характерной точки	Средняя квадратическая погрешность положения характерной точки (Mt), м	Описание обозначения точки на местности (при наличии)
	X	Y			
1	2	3	4	5	6
901	492096.70	2361435.85	Картометрический метод	5.0	-
902	492103.42	2361474.41	Картометрический метод	5.0	-
903	492107.73	2361501.29	Картометрический метод	5.0	-
841	492108.96	2361507.03	Картометрический метод	5.0	-
904	492017.87	2361469.70	Картометрический метод	5.0	-
905	492074.09	2361455.90	Картометрический метод	5.0	-
906	492076.49	2361455.53	Картометрический метод	5.0	-
907	492081.30	2361456.05	Картометрический метод	5.0	-
908	492085.65	2361458.17	Картометрический метод	5.0	-
909	492082.24	2361437.06	Картометрический метод	5.0	-
910	492014.21	2361262.05	Картометрический метод	5.0	-
911	491998.61	2361218.35	Картометрический метод	5.0	-
912	491922.11	2361217.89	Картометрический метод	5.0	-
913	491921.33	2361217.71	Картометрический метод	5.0	-
914	491873.33	2361185.99	Картометрический метод	5.0	-
915	491846.42	2361168.06	Картометрический метод	5.0	-
916	491844.05	2361164.40	Картометрический метод	5.0	-
917	491844.61	2361160.91	Картометрический метод	5.0	-
918	491868.32	2361116.16	Картометрический метод	5.0	-
919	491823.73	2361077.44	Картометрический метод	5.0	-
920	491812.88	2361068.27	Картометрический метод	5.0	-
921	491758.04	2361021.87	Картометрический метод	5.0	-
922	491726.08	2361057.77	Картометрический метод	5.0	-
923	491721.22	2361066.20	Картометрический метод	5.0	-
924	491711.49	2361076.25	Картометрический метод	5.0	-

2. Сведения о характерных точках границ объекта

Обозначение характерных точек границ	Координаты, м		Метод определения координат характерной точки	Средняя квадратическая погрешность положения характерной точки (Mt), м	Описание обозначения точки на местности (при наличии)
	X	Y			
1	2	3	4	5	6
925	491701.65	2361088.59	Картометрический метод	5.0	-
926	491699.34	2361087.07	Картометрический метод	5.0	-
927	491674.94	2361134.10	Картометрический метод	5.0	-
928	491672.05	2361134.78	Картометрический метод	5.0	-
929	491668.17	2361143.01	Картометрический метод	5.0	-
930	491669.97	2361145.20	Картометрический метод	5.0	-
931	491657.66	2361172.17	Картометрический метод	5.0	-
932	491654.60	2361207.24	Картометрический метод	5.0	-
933	491653.85	2361215.78	Картометрический метод	5.0	-
934	491665.54	2361259.23	Картометрический метод	5.0	-
935	491675.34	2361267.78	Картометрический метод	5.0	-
936	491680.84	2361271.04	Картометрический метод	5.0	-
937	491686.38	2361272.55	Картометрический метод	5.0	-
938	491689.97	2361272.64	Картометрический метод	5.0	-
939	491696.00	2361272.88	Картометрический метод	5.0	-
940	491704.05	2361274.59	Картометрический метод	5.0	-
941	491712.49	2361276.38	Картометрический метод	5.0	-
942	491738.91	2361279.19	Картометрический метод	5.0	-
943	491764.88	2361287.53	Картометрический метод	5.0	-
944	491789.12	2361296.66	Картометрический метод	5.0	-
945	491816.35	2361304.24	Картометрический метод	5.0	-
946	491834.88	2361311.34	Картометрический метод	5.0	-
947	491845.47	2361315.40	Картометрический метод	5.0	-
948	491882.89	2361326.87	Картометрический метод	5.0	-
949	491919.76	2361345.53	Картометрический метод	5.0	-

2. Сведения о характерных точках границ объекта

Обозначение характерных точек границ	Координаты, м		Метод определения координат характерной точки	Средняя квадратическая погрешность положения характерной точки (Mt), м	Описание обозначения точки на местности (при наличии)
	X	Y			
1	2	3	4	5	6
950	491943.64	2361361.23	Картометрический метод	5.0	-
951	491964.38	2361379.95	Картометрический метод	5.0	-
952	491978.49	2361396.49	Картометрический метод	5.0	-
953	491982.18	2361401.01	Картометрический метод	5.0	-
954	491984.14	2361403.31	Картометрический метод	5.0	-
955	491985.85	2361404.96	Картометрический метод	5.0	-
956	492001.54	2361430.39	Картометрический метод	5.0	-
904	492017.87	2361469.70	Картометрический метод	5.0	-
957	491873.93	2361106.46	Картометрический метод	5.0	-
958	491879.83	2361096.80	Картометрический метод	5.0	-
959	491881.65	2361094.98	Картометрический метод	5.0	-
960	491884.96	2361094.18	Картометрический метод	5.0	-
961	491999.52	2361093.30	Картометрический метод	5.0	-
962	491999.54	2361090.30	Картометрический метод	5.0	-
963	492015.73	2361000.49	Картометрический метод	5.0	-
964	492032.22	2360900.92	Картометрический метод	5.0	-
965	492034.69	2360882.70	Картометрический метод	5.0	-
966	491986.18	2360922.14	Картометрический метод	5.0	-
967	491971.77	2360929.15	Картометрический метод	5.0	-
968	491950.26	2360941.31	Картометрический метод	5.0	-
969	491844.60	2360959.84	Картометрический метод	5.0	-
970	491813.32	2360972.02	Картометрический метод	5.0	-
971	491798.60	2360976.59	Картометрический метод	5.0	-
972	491765.38	2361013.62	Картометрический метод	5.0	-
973	491830.89	2361069.09	Картометрический метод	5.0	-

2. Сведения о характерных точках границ объекта

Обозначение характерных точек границ	Координаты, м		Метод определения координат характерной точки	Средняя квадратическая погрешность положения характерной точки (Mt), м	Описание обозначения точки на местности (при наличии)
	X	Y			
1	2	3	4	5	6
957	491873.93	2361106.46	Картометрический метод	5.0	-
974	491998.69	2361207.21	Картометрический метод	5.0	-
975	491999.04	2361159.53	Картометрический метод	5.0	-
976	491999.44	2361104.34	Картометрический метод	5.0	-
977	491887.46	2361105.41	Картометрический метод	5.0	-
978	491879.92	2361117.77	Картометрический метод	5.0	-
979	491856.66	2361161.67	Картометрический метод	5.0	-
980	491892.99	2361185.89	Картометрический метод	5.0	-
981	491924.60	2361206.96	Картометрический метод	5.0	-
974	491998.69	2361207.21	Картометрический метод	5.0	-
982	491634.95	2362128.00	Картометрический метод	5.0	-
983	491622.85	2362127.99	Картометрический метод	5.0	-
984	491624.91	2362097.98	Картометрический метод	5.0	-
985	491621.41	2361982.66	Картометрический метод	5.0	-
986	491619.06	2361965.66	Картометрический метод	5.0	-
987	491614.91	2361964.89	Картометрический метод	5.0	-
988	491607.73	2361933.05	Картометрический метод	5.0	-
989	491604.29	2361917.71	Картометрический метод	5.0	-
990	491603.45	2361904.46	Картометрический метод	5.0	-
991	491606.79	2361897.77	Картометрический метод	5.0	-
992	491611.68	2361854.96	Картометрический метод	5.0	-
993	491620.36	2361826.77	Картометрический метод	5.0	-
994	491624.39	2361783.44	Картометрический метод	5.0	-
995	491625.67	2361725.61	Картометрический метод	5.0	-
996	491630.48	2361778.18	Картометрический метод	5.0	-

2. Сведения о характерных точках границ объекта

Обозначение характерных точек границ	Координаты, м		Метод определения координат характерной точки	Средняя квадратическая погрешность положения характерной точки (Mt), м	Описание обозначения точки на местности (при наличии)
	X	Y			
1	2	3	4	5	6
997	491632.09	2361795.84	Картометрический метод	5.0	-
998	491687.08	2361799.48	Картометрический метод	5.0	-
999	491724.64	2361793.17	Картометрический метод	5.0	-
1000	491726.96	2361597.40	Картометрический метод	5.0	-
1001	491728.04	2361507.21	Картометрический метод	5.0	-
1002	491728.67	2361503.09	Картометрический метод	5.0	-
1003	491730.40	2361499.95	Картометрический метод	5.0	-
1004	491749.41	2361474.65	Картометрический метод	5.0	-
1005	491767.75	2361449.66	Картометрический метод	5.0	-
1006	491717.93	2361453.06	Картометрический метод	5.0	-
1007	491710.16	2361457.40	Картометрический метод	5.0	-
1008	491686.08	2361489.11	Картометрический метод	5.0	-
1009	491679.87	2361491.75	Картометрический метод	5.0	-
1010	491629.83	2361466.11	Картометрический метод	5.0	-
1011	491621.37	2361468.17	Картометрический метод	5.0	-
1012	491620.34	2361459.89	Картометрический метод	5.0	-
1013	491631.44	2361458.39	Картометрический метод	5.0	-
1014	491678.08	2361483.41	Картометрический метод	5.0	-
1015	491683.11	2361477.02	Картометрический метод	5.0	-
1016	491690.71	2361465.03	Картометрический метод	5.0	-
1017	491706.38	2361445.73	Картометрический метод	5.0	-
1018	491714.70	2361441.88	Картометрический метод	5.0	-
1019	491762.82	2361438.62	Картометрический метод	5.0	-
1020	491776.13	2361437.72	Картометрический метод	5.0	-
1021	491822.34	2361443.84	Картометрический метод	5.0	-

2. Сведения о характерных точках границ объекта

Обозначение характерных точек границ	Координаты, м		Метод определения координат характерной точки	Средняя квадратическая погрешность положения характерной точки (Mt), м	Описание обозначения точки на местности (при наличии)
	X	Y			
1	2	3	4	5	6
1022	491826.35	2361446.48	Картометрический метод	5.0	-
1023	491848.28	2361469.23	Картометрический метод	5.0	-
1024	491907.96	2361534.44	Картометрический метод	5.0	-
1025	491909.33	2361537.19	Картометрический метод	5.0	-
1026	491918.27	2361584.55	Картометрический метод	5.0	-
1027	491918.43	2361585.96	Картометрический метод	5.0	-
1028	491920.01	2361616.90	Картометрический метод	5.0	-
1029	491921.31	2361644.13	Картометрический метод	5.0	-
1030	491920.90	2361646.90	Картометрический метод	5.0	-
1031	491912.94	2361673.57	Картометрический метод	5.0	-
1032	491904.99	2361700.25	Картометрический метод	5.0	-
1033	491899.01	2361714.85	Картометрический метод	5.0	-
1034	491895.29	2361725.32	Картометрический метод	5.0	-
1035	491888.17	2361744.67	Картометрический метод	5.0	-
1036	491873.12	2361772.63	Картометрический метод	5.0	-
1037	491863.84	2361790.88	Картометрический метод	5.0	-
1038	491856.93	2361801.86	Картометрический метод	5.0	-
1039	491850.99	2361814.95	Картометрический метод	5.0	-
1040	491839.81	2361830.21	Картометрический метод	5.0	-
1041	491826.85	2361847.83	Картометрический метод	5.0	-
1042	491823.45	2361850.42	Картометрический метод	5.0	-
1043	491821.42	2361851.23	Картометрический метод	5.0	-
1044	491818.19	2361850.99	Картометрический метод	5.0	-
1045	491817.41	2361850.73	Картометрический метод	5.0	-
1046	491813.15	2361847.69	Картометрический метод	5.0	-

2. Сведения о характерных точках границ объекта

Обозначение характерных точек границ	Координаты, м		Метод определения координат характерной точки	Средняя квадратическая погрешность положения характерной точки (Mt), м	Описание обозначения точки на местности (при наличии)
	X	Y			
1	2	3	4	5	6
1047	491782.76	2361829.26	Картометрический метод	5.0	-
1048	491772.71	2361823.18	Картометрический метод	5.0	-
1049	491731.19	2361806.93	Картометрический метод	5.0	-
1050	491725.42	2361804.14	Картометрический метод	5.0	-
1051	491688.44	2361810.00	Картометрический метод	5.0	-
1052	491633.91	2361806.28	Картометрический метод	5.0	-
1053	491625.05	2361873.92	Картометрический метод	5.0	-
1054	491618.40	2361905.03	Картометрический метод	5.0	-
1055	491618.73	2361910.07	Картометрический метод	5.0	-
1056	491619.52	2361917.10	Картометрический метод	5.0	-
1057	491629.90	2361963.18	Картометрический метод	5.0	-
1058	491635.80	2362002.43	Картометрический метод	5.0	-
1059	491638.21	2362103.88	Картометрический метод	5.0	-
1060	491640.91	2362121.22	Картометрический метод	5.0	-
982	491634.95	2362128.00	Картометрический метод	5.0	-
1061	491820.57	2361838.34	Картометрический метод	5.0	-
1062	491842.28	2361808.89	Картометрический метод	5.0	-
1063	491848.04	2361796.11	Картометрический метод	5.0	-
1064	491855.13	2361784.84	Картометрический метод	5.0	-
1065	491864.19	2361766.98	Картометрический метод	5.0	-
1066	491878.66	2361740.32	Картометрический метод	5.0	-
1067	491885.76	2361721.02	Картометрический метод	5.0	-
1068	491889.55	2361710.34	Картометрический метод	5.0	-
1069	491895.26	2361696.54	Картометрический метод	5.0	-
1070	491903.91	2361669.49	Картометрический метод	5.0	-

2. Сведения о характерных точках границ объекта

Обозначение характерных точек границ	Координаты, м		Метод определения координат характерной точки	Средняя квадратическая погрешность положения характерной точки (Mt), м	Описание обозначения точки на местности (при наличии)
	X	Y			
1	2	3	4	5	6
1071	491911.15	2361643.21	Картометрический метод	5.0	-
1072	491909.82	2361616.90	Картометрический метод	5.0	-
1073	491908.24	2361585.96	Картометрический метод	5.0	-
1074	491903.60	2361561.17	Картометрический метод	5.0	-
1075	491899.71	2361540.13	Картометрический метод	5.0	-
1076	491880.91	2361521.07	Картометрический метод	5.0	-
1077	491855.28	2361493.14	Картометрический метод	5.0	-
1078	491840.96	2361476.10	Картометрический метод	5.0	-
1079	491819.22	2361453.56	Картометрический метод	5.0	-
1080	491783.78	2361447.22	Картометрический метод	5.0	-
1081	491778.34	2361454.16	Картометрический метод	5.0	-
1082	491762.02	2361474.92	Картометрический метод	5.0	-
1083	491753.70	2361486.85	Картометрический метод	5.0	-
1084	491739.05	2361506.75	Картометрический метод	5.0	-
1085	491737.97	2361597.15	Картометрический метод	5.0	-
1086	491735.60	2361796.85	Картометрический метод	5.0	-
1087	491766.24	2361808.79	Картометрический метод	5.0	-
1061	491820.57	2361838.34	Картометрический метод	5.0	-
1088	491617.50	2361339.53	Картометрический метод	5.0	-
1089	491606.36	2361336.35	Картометрический метод	5.0	-
1090	491596.92	2361367.77	Картометрический метод	5.0	-
1091	491585.58	2361383.28	Картометрический метод	5.0	-
1092	491593.35	2361388.95	Картометрический метод	5.0	-
1093	491594.49	2361390.29	Картометрический метод	5.0	-
1094	491612.35	2361416.86	Картометрический метод	5.0	-

2. Сведения о характерных точках границ объекта

Обозначение характерных точек границ	Координаты, м		Метод определения координат характерной точки	Средняя квадратическая погрешность положения характерной точки (Mt), м	Описание обозначения точки на местности (при наличии)
	X	Y			
1	2	3	4	5	6
1095	491614.22	2361420.59	Картометрический метод	5.0	-
1096	491617.94	2361431.43	Картометрический метод	5.0	-
1097	491621.82	2361459.69	Картометрический метод	5.0	-
1098	491620.34	2361459.89	Картометрический метод	5.0	-
1099	491621.31	2361468.18	Картометрический метод	5.0	-
1100	491629.60	2361539.00	Картометрический метод	5.0	-
1101	491630.92	2361567.31	Картометрический метод	5.0	-
1102	491626.05	2361712.49	Картометрический метод	5.0	-
1103	491625.63	2361725.14	Картометрический метод	5.0	-
1104	491624.32	2361783.44	Картометрический метод	5.0	-
1105	491620.27	2361826.76	Картометрический метод	5.0	-
1106	491612.90	2361850.75	Картометрический метод	5.0	-
1107	491616.06	2361826.16	Картометрический метод	5.0	-
1108	491617.91	2361816.34	Картометрический метод	5.0	-
1109	491621.06	2361799.52	Картометрический метод	5.0	-
1110	491619.95	2361794.25	Картометрический метод	5.0	-
1111	491618.84	2361788.98	Картометрический метод	5.0	-
1112	491618.51	2361784.59	Картометрический метод	5.0	-
1113	491618.36	2361782.50	Картометрический метод	5.0	-
1114	491614.66	2361733.02	Картометрический метод	5.0	-
1115	491617.35	2361649.74	Картометрический метод	5.0	-
1116	491618.44	2361624.81	Картометрический метод	5.0	-
1117	491620.36	2361599.87	Картометрический метод	5.0	-
1118	491619.65	2361589.96	Картометрический метод	5.0	-
1119	491623.42	2361589.96	Картометрический метод	5.0	-

2. Сведения о характерных точках границ объекта

Обозначение характерных точек границ	Координаты, м		Метод определения координат характерной точки	Средняя квадратическая погрешность положения характерной точки (Mt), м	Описание обозначения точки на местности (при наличии)
	X	Y			
1	2	3	4	5	6
1120	491623.42	2361564.96	Картометрический метод	5.0	-
1121	491619.75	2361564.96	Картометрический метод	5.0	-
1122	491618.44	2361543.16	Картометрический метод	5.0	-
1123	491608.42	2361472.50	Картометрический метод	5.0	-
1124	491602.48	2361429.07	Картометрический метод	5.0	-
1125	491582.79	2361399.78	Картометрический метод	5.0	-
1126	491556.63	2361380.88	Картометрический метод	5.0	-
1127	491534.24	2361373.50	Картометрический метод	5.0	-
1128	491525.95	2361367.69	Картометрический метод	5.0	-
1129	491524.14	2361365.85	Картометрический метод	5.0	-
1130	491486.93	2361285.85	Картометрический метод	5.0	-
1131	491436.41	2361173.55	Картометрический метод	5.0	-
1132	491436.19	2361172.44	Картометрический метод	5.0	-
1133	491436.74	2361151.56	Картометрический метод	5.0	-
1134	491436.95	2361150.63	Картометрический метод	5.0	-
1135	491448.10	2361124.96	Картометрический метод	5.0	-
1136	491549.33	2360984.32	Картометрический метод	5.0	-
1137	491695.59	2360789.48	Картометрический метод	5.0	-
1138	491782.81	2360675.12	Картометрический метод	5.0	-
1139	491844.47	2360597.76	Картометрический метод	5.0	-
1140	491895.94	2360530.65	Картометрический метод	5.0	-
1141	491899.28	2360523.87	Картометрический метод	5.0	-
1142	491912.66	2360526.33	Картометрический метод	5.0	-
1143	491913.84	2360526.49	Картометрический метод	5.0	-
1144	491940.70	2360534.73	Картометрический метод	5.0	-

2. Сведения о характерных точках границ объекта

Обозначение характерных точек границ	Координаты, м		Метод определения координат характерной точки	Средняя квадратическая погрешность положения характерной точки (Mt), м	Описание обозначения точки на местности (при наличии)
	X	Y			
1	2	3	4	5	6
1145	491943.93	2360535.72	Картометрический метод	5.0	-
1146	491945.30	2360537.48	Картометрический метод	5.0	-
1147	491945.70	2360540.85	Картометрический метод	5.0	-
1148	491939.30	2360558.46	Картометрический метод	5.0	-
1149	491939.02	2360559.20	Картометрический метод	5.0	-
1150	491929.63	2360593.96	Картометрический метод	5.0	-
1151	491920.26	2360628.73	Картометрический метод	5.0	-
1152	491910.88	2360663.48	Картометрический метод	5.0	-
1153	491901.51	2360698.25	Картометрический метод	5.0	-
1154	491892.13	2360733.00	Картометрический метод	5.0	-
1155	491882.75	2360767.77	Картометрический метод	5.0	-
1156	491873.43	2360802.54	Картометрический метод	5.0	-
1157	491875.77	2360803.17	Картометрический метод	5.0	-
1158	491867.29	2360836.03	Картометрический метод	5.0	-
1159	491866.39	2360837.67	Картометрический метод	5.0	-
1160	491864.18	2360849.37	Картометрический метод	5.0	-
1161	491827.91	2360860.95	Картометрический метод	5.0	-
1162	491768.79	2360875.47	Картометрический метод	5.0	-
1163	491733.33	2360894.26	Картометрический метод	5.0	-
1164	491686.66	2360921.98	Картометрический метод	5.0	-
1165	491634.70	2360974.45	Картометрический метод	5.0	-
1166	491617.18	2360992.15	Картометрический метод	5.0	-
1167	491614.30	2360998.89	Картометрический метод	5.0	-
1168	491605.47	2361019.61	Картометрический метод	5.0	-
1169	491599.72	2361053.01	Картометрический метод	5.0	-

2. Сведения о характерных точках границ объекта

Обозначение характерных точек границ	Координаты, м		Метод определения координат характерной точки	Средняя квадратическая погрешность положения характерной точки (Mt), м	Описание обозначения точки на местности (при наличии)
	X	Y			
1	2	3	4	5	6
1170	491589.16	2361076.67	Картометрический метод	5.0	-
1171	491582.54	2361100.93	Картометрический метод	5.0	-
1172	491578.05	2361117.39	Картометрический метод	5.0	-
1173	491570.00	2361151.78	Картометрический метод	5.0	-
1174	491569.29	2361194.82	Картометрический метод	5.0	-
1175	491577.16	2361235.28	Картометрический метод	5.0	-
1176	491599.86	2361273.96	Картометрический метод	5.0	-
1177	491616.30	2361300.15	Картометрический метод	5.0	-
1178	491635.35	2361316.16	Картометрический метод	5.0	-
1179	491628.36	2361324.00	Картометрический метод	5.0	-
1088	491617.50	2361339.53	Картометрический метод	5.0	-
1180	491573.42	2361374.50	Картометрический метод	5.0	-
1181	491611.42	2361322.51	Картометрический метод	5.0	-
1182	491597.67	2361307.92	Картометрический метод	5.0	-
1183	491586.66	2361290.98	Картометрический метод	5.0	-
1184	491571.94	2361266.80	Картометрический метод	5.0	-
1185	491568.62	2361249.86	Картометрический метод	5.0	-
1186	491562.81	2361225.47	Картометрический метод	5.0	-
1187	491561.67	2361197.57	Картометрический метод	5.0	-
1188	491559.22	2361191.82	Картометрический метод	5.0	-
1189	491554.64	2361190.90	Картометрический метод	5.0	-
1190	491554.11	2361174.92	Картометрический метод	5.0	-
1191	491554.79	2361151.21	Картометрический метод	5.0	-
1192	491567.62	2361092.90	Картометрический метод	5.0	-
1193	491574.23	2361070.83	Картометрический метод	5.0	-

2. Сведения о характерных точках границ объекта

Обозначение характерных точек границ	Координаты, м		Метод определения координат характерной точки	Средняя квадратическая погрешность положения характерной точки (Mt), м	Описание обозначения точки на местности (при наличии)
	X	Y			
1	2	3	4	5	6
1194	491587.35	2361043.94	Картометрический метод	5.0	-
1195	491603.54	2361007.74	Картометрический метод	5.0	-
1196	491609.28	2360994.60	Картометрический метод	5.0	-
1197	491631.76	2360971.86	Картометрический метод	5.0	-
1198	491661.09	2360941.14	Картометрический метод	5.0	-
1199	491666.02	2360935.07	Картометрический метод	5.0	-
1200	491711.50	2360893.17	Картометрический метод	5.0	-
1201	491773.58	2360861.39	Картометрический метод	5.0	-
1202	491848.91	2360836.24	Картометрический метод	5.0	-
1203	491853.41	2360830.03	Картометрический метод	5.0	-
1204	491861.28	2360799.27	Картометрический метод	5.0	-
1205	491863.72	2360799.92	Картометрический метод	5.0	-
1206	491863.76	2360799.76	Картометрический метод	5.0	-
1207	491864.49	2360799.90	Картометрический метод	5.0	-
1208	491925.91	2360571.45	Картометрический метод	5.0	-
1209	491931.25	2360546.24	Картометрический метод	5.0	-
1210	491928.97	2360545.64	Картометрический метод	5.0	-
1211	491918.48	2360543.29	Картометрический метод	5.0	-
1212	491907.10	2360540.74	Картометрический метод	5.0	-
1213	491856.29	2360607.00	Картометрический метод	5.0	-
1214	491794.69	2360684.27	Картометрический метод	5.0	-
1215	491707.55	2360798.53	Картометрический метод	5.0	-
1216	491598.15	2360944.27	Картометрический метод	5.0	-
1217	491561.41	2360993.22	Картометрический метод	5.0	-
1218	491461.16	2361132.43	Картометрический метод	5.0	-

2. Сведения о характерных точках границ объекта

Обозначение характерных точек границ	Координаты, м		Метод определения координат характерной точки	Средняя квадратическая погрешность положения характерной точки (Mt), м	Описание обозначения точки на местности (при наличии)
	X	Y			
1	2	3	4	5	6
1219	491451.62	2361154.38	Картометрический метод	5.0	-
1220	491451.18	2361170.01	Картометрический метод	5.0	-
1221	491500.58	2361279.62	Картометрический метод	5.0	-
1222	491536.28	2361356.63	Картометрический метод	5.0	-
1223	491541.03	2361360.03	Картометрический метод	5.0	-
1224	491563.47	2361367.43	Картометрический метод	5.0	-
1180	491573.42	2361374.50	Картометрический метод	5.0	-
1225	491654.27	2362669.48	Картометрический метод	5.0	-
1226	491652.42	2362670.84	Картометрический метод	5.0	-
1227	491645.74	2362675.72	Картометрический метод	5.0	-
1228	491634.68	2362683.34	Картометрический метод	5.0	-
1229	491615.41	2362690.44	Картометрический метод	5.0	-
1230	491616.82	2362696.97	Картометрический метод	5.0	-
1231	491617.09	2362698.67	Картометрический метод	5.0	-
1232	491617.08	2362700.41	Картометрический метод	5.0	-
1233	491614.35	2362734.17	Картометрический метод	5.0	-
1234	491612.60	2362740.97	Картометрический метод	5.0	-
1235	491613.77	2362741.32	Картометрический метод	5.0	-
1236	491613.04	2362749.78	Картометрический метод	5.0	-
1237	491601.37	2362790.92	Картометрический метод	5.0	-
1238	491601.11	2362791.70	Картометрический метод	5.0	-
1239	491592.20	2362815.76	Картометрический метод	5.0	-
1240	491589.29	2362814.76	Картометрический метод	5.0	-
1241	491583.89	2362814.22	Картометрический метод	5.0	-
1242	491581.91	2362814.31	Картометрический метод	5.0	-

2. Сведения о характерных точках границ объекта

Обозначение характерных точек границ	Координаты, м		Метод определения координат характерной точки	Средняя квадратическая погрешность положения характерной точки (Mt), м	Описание обозначения точки на местности (при наличии)
	X	Y			
1	2	3	4	5	6
1243	491581.00	2362814.35	Картометрический метод	5.0	-
1244	491590.79	2362787.90	Картометрический метод	5.0	-
1245	491602.21	2362747.87	Картометрический метод	5.0	-
1246	491606.12	2362699.52	Картометрический метод	5.0	-
1247	491595.87	2362656.48	Картометрический метод	5.0	-
1248	491600.36	2362642.03	Картометрический метод	5.0	-
1249	491606.57	2362653.93	Картометрический метод	5.0	-
1250	491613.97	2362684.39	Картометрический метод	5.0	-
1251	491631.68	2362678.14	Картометрический метод	5.0	-
1252	491642.20	2362670.87	Картометрический метод	5.0	-
1253	491650.41	2362664.88	Картометрический метод	5.0	-
1254	491655.14	2362660.11	Картометрический метод	5.0	-
1255	491661.37	2362653.15	Картометрический метод	5.0	-
1256	491662.16	2362652.03	Картометрический метод	5.0	-
1257	491666.53	2362646.27	Картометрический метод	5.0	-
1258	491673.25	2362636.56	Картометрический метод	5.0	-
1259	491677.12	2362629.54	Картометрический метод	5.0	-
1260	491692.24	2362609.63	Картометрический метод	5.0	-
1261	491697.25	2362603.75	Картометрический метод	5.0	-
1262	491698.55	2362600.99	Картометрический метод	5.0	-
1263	491700.62	2362596.70	Картометрический метод	5.0	-
1264	491707.96	2362578.52	Картометрический метод	5.0	-
1265	491711.52	2362566.03	Картометрический метод	5.0	-
1266	491715.59	2362556.54	Картометрический метод	5.0	-
1267	491719.22	2362549.40	Картометрический метод	5.0	-

2. Сведения о характерных точках границ объекта

Обозначение характерных точек границ	Координаты, м		Метод определения координат характерной точки	Средняя квадратическая погрешность положения характерной точки (Mt), м	Описание обозначения точки на местности (при наличии)
	X	Y			
1	2	3	4	5	6
1268	491725.03	2362538.36	Картометрический метод	5.0	-
1269	491737.32	2362508.45	Картометрический метод	5.0	-
1270	491742.63	2362512.06	Картометрический метод	5.0	-
1271	491730.26	2362541.31	Картометрический метод	5.0	-
1272	491724.40	2362551.70	Картометрический метод	5.0	-
1273	491721.07	2362558.97	Картометрический метод	5.0	-
1274	491717.18	2362568.05	Картометрический метод	5.0	-
1275	491713.60	2362580.57	Картометрический метод	5.0	-
1276	491706.02	2362599.31	Картометрический метод	5.0	-
1277	491703.97	2362603.57	Картометрический метод	5.0	-
1278	491702.45	2362606.75	Картометрический метод	5.0	-
1279	491701.83	2362607.63	Картометрический метод	5.0	-
1280	491696.92	2362613.39	Картометрический метод	5.0	-
1281	491682.16	2362632.82	Картометрический метод	5.0	-
1282	491678.47	2362639.51	Картометрический метод	5.0	-
1283	491671.46	2362649.68	Картометрический метод	5.0	-
1284	491664.19	2362658.77	Картометрический метод	5.0	-
1285	491659.69	2362664.02	Картометрический метод	5.0	-
1286	491654.67	2362669.11	Картометрический метод	5.0	-
1225	491654.27	2362669.48	Картометрический метод	5.0	-
1287	491309.82	2362753.09	Картометрический метод	5.0	-
1288	491324.14	2362758.52	Картометрический метод	5.0	-
1289	491320.19	2362783.76	Картометрический метод	5.0	-
1290	491318.36	2362795.67	Картометрический метод	5.0	-
1291	491316.56	2362811.19	Картометрический метод	5.0	-

2. Сведения о характерных точках границ объекта

Обозначение характерных точек границ	Координаты, м		Метод определения координат характерной точки	Средняя квадратическая погрешность положения характерной точки (Mt), м	Описание обозначения точки на местности (при наличии)
	X	Y			
1	2	3	4	5	6
1292	491315.29	2362828.50	Картометрический метод	5.0	-
1293	491314.81	2362847.59	Картометрический метод	5.0	-
1294	491315.27	2362866.67	Картометрический метод	5.0	-
1295	491316.18	2362880.37	Картометрический метод	5.0	-
1296	491331.48	2362972.52	Картометрический метод	5.0	-
1297	491330.29	2362976.94	Картометрический метод	5.0	-
1298	491327.37	2362978.51	Картометрический метод	5.0	-
1299	491241.47	2363002.02	Картометрический метод	5.0	-
1300	491234.21	2363004.70	Картометрический метод	5.0	-
1301	491215.76	2363016.48	Картометрический метод	5.0	-
1302	491178.11	2363034.94	Картометрический метод	5.0	-
1303	491165.77	2363036.35	Картометрический метод	5.0	-
1304	491147.75	2363038.42	Картометрический метод	5.0	-
1305	491148.53	2363042.35	Картометрический метод	5.0	-
1306	491121.87	2363045.40	Картометрический метод	5.0	-
1307	491122.17	2363046.56	Картометрический метод	5.0	-
1308	491061.23	2363053.58	Картометрический метод	5.0	-
1309	491060.72	2363051.26	Картометрический метод	5.0	-
1310	491015.78	2363056.49	Картометрический метод	5.0	-
1311	491016.02	2363058.82	Картометрический метод	5.0	-
1312	491000.86	2363060.59	Картометрический метод	5.0	-
1313	490967.23	2363061.13	Картометрический метод	5.0	-
1314	490965.47	2363055.54	Картометрический метод	5.0	-
1315	490943.66	2363060.13	Картометрический метод	5.0	-
1316	490944.58	2363063.08	Картометрический метод	5.0	-

2. Сведения о характерных точках границ объекта

Обозначение характерных точек границ	Координаты, м		Метод определения координат характерной точки	Средняя квадратическая погрешность положения характерной точки (Mt), м	Описание обозначения точки на местности (при наличии)
	X	Y			
1	2	3	4	5	6
1317	490911.25	2363067.27	Картометрический метод	5.0	-
1318	490757.88	2363086.01	Картометрический метод	5.0	-
1319	490669.13	2363085.53	Картометрический метод	5.0	-
1320	490604.10	2363082.82	Картометрический метод	5.0	-
1321	490552.41	2363083.03	Картометрический метод	5.0	-
1322	490552.46	2363077.34	Картометрический метод	5.0	-
1323	490514.64	2363078.25	Картометрический метод	5.0	-
1324	490508.44	2363078.39	Картометрический метод	5.0	-
1325	490488.02	2363079.21	Картометрический метод	5.0	-
1326	490483.41	2363079.38	Картометрический метод	5.0	-
1327	490483.26	2363081.00	Картометрический метод	5.0	-
1328	490480.40	2363079.66	Картометрический метод	5.0	-
1329	490477.64	2363078.79	Картометрический метод	5.0	-
1330	490472.48	2363078.23	Картометрический метод	5.0	-
1331	490467.71	2363078.36	Картометрический метод	5.0	-
1332	490462.16	2363078.88	Картометрический метод	5.0	-
1333	490457.85	2363079.53	Картометрический метод	5.0	-
1334	490454.59	2363080.43	Картометрический метод	5.0	-
1335	490449.57	2363083.16	Картометрический метод	5.0	-
1336	490446.81	2363085.74	Картометрический метод	5.0	-
1337	490443.58	2363088.32	Картометрический метод	5.0	-
1338	490439.62	2363089.88	Картометрический метод	5.0	-
1339	490420.44	2363089.70	Картометрический метод	5.0	-
1340	490407.15	2363088.22	Картометрический метод	5.0	-
1341	490405.78	2363089.44	Картометрический метод	5.0	-

2. Сведения о характерных точках границ объекта

Обозначение характерных точек границ	Координаты, м		Метод определения координат характерной точки	Средняя квадратическая погрешность положения характерной точки (Mt), м	Описание обозначения точки на местности (при наличии)
	X	Y			
1	2	3	4	5	6
1342	490405.34	2363089.51	Картометрический метод	5.0	-
1343	490403.13	2363088.60	Картометрический метод	5.0	-
1344	490390.97	2363086.37	Картометрический метод	5.0	-
1345	490380.02	2363085.20	Картометрический метод	5.0	-
1346	490360.88	2363082.68	Картометрический метод	5.0	-
1347	490325.53	2363079.03	Картометрический метод	5.0	-
1348	490321.30	2363078.91	Картометрический метод	5.0	-
1349	490317.09	2363079.18	Картометрический метод	5.0	-
1350	490312.92	2363079.95	Картометрический метод	5.0	-
1351	490305.44	2363081.31	Картометрический метод	5.0	-
1352	490302.64	2363082.31	Картометрический метод	5.0	-
1353	490300.47	2363083.99	Картометрический метод	5.0	-
1354	490298.65	2363086.43	Картометрический метод	5.0	-
1355	490283.68	2363108.22	Картометрический метод	5.0	-
1356	490281.19	2363112.51	Картометрический метод	5.0	-
1357	490279.38	2363116.54	Картометрический метод	5.0	-
1358	490277.85	2363121.22	Картометрический метод	5.0	-
1359	490271.37	2363151.62	Картометрический метод	5.0	-
1360	490265.47	2363150.54	Картометрический метод	5.0	-
1361	490272.00	2363119.89	Картометрический метод	5.0	-
1362	490272.55	2363117.94	Картометрический метод	5.0	-
1363	490273.78	2363114.37	Картометрический метод	5.0	-
1364	490275.28	2363110.92	Картометрический метод	5.0	-
1365	490277.03	2363107.57	Картометрический метод	5.0	-
1366	490282.84	2363098.85	Картометрический метод	5.0	-

2. Сведения о характерных точках границ объекта

Обозначение характерных точек границ	Координаты, м		Метод определения координат характерной точки	Средняя квадратическая погрешность положения характерной точки (Mt), м	Описание обозначения точки на местности (при наличии)
	X	Y			
1	2	3	4	5	6
1367	490293.72	2363083.01	Картометрический метод	5.0	-
1368	490295.35	2363080.73	Картометрический метод	5.0	-
1369	490297.85	2363078.30	Картометрический метод	5.0	-
1370	490301.12	2363076.38	Картометрический метод	5.0	-
1371	490304.33	2363075.41	Картометрический метод	5.0	-
1372	490311.85	2363074.05	Картометрический метод	5.0	-
1373	490315.68	2363073.36	Картометрический метод	5.0	-
1374	490321.05	2363072.91	Картометрический метод	5.0	-
1375	490326.01	2363073.05	Картометрический метод	5.0	-
1376	490338.07	2363074.43	Картометрический метод	5.0	-
1377	490351.57	2363075.31	Картометрический метод	5.0	-
1378	490399.08	2363081.93	Картометрический метод	5.0	-
1379	490420.30	2363084.32	Картометрический метод	5.0	-
1380	490437.59	2363084.14	Картометрический метод	5.0	-
1381	490440.46	2363083.18	Картометрический метод	5.0	-
1382	490442.45	2363081.58	Картометрический метод	5.0	-
1383	490446.93	2363077.23	Картометрический метод	5.0	-
1384	490451.62	2363071.00	Картометрический метод	5.0	-
1385	490455.99	2363062.15	Картометрический метод	5.0	-
1386	490457.63	2363052.43	Картометрический метод	5.0	-
1387	490458.92	2363042.45	Картометрический метод	5.0	-
1388	490461.25	2363029.13	Картометрический метод	5.0	-
1389	490462.91	2363014.12	Картометрический метод	5.0	-
1390	490464.19	2363004.99	Картометрический метод	5.0	-
1391	490465.57	2362997.23	Картометрический метод	5.0	-

2. Сведения о характерных точках границ объекта

Обозначение характерных точек границ	Координаты, м		Метод определения координат характерной точки	Средняя квадратическая погрешность положения характерной точки (Mt), м	Описание обозначения точки на местности (при наличии)
	X	Y			
1	2	3	4	5	6
1392	490472.26	2362971.59	Картометрический метод	5.0	-
1393	490485.15	2362922.75	Картометрический метод	5.0	-
1394	490497.07	2362878.47	Картометрический метод	5.0	-
1395	490501.01	2362864.25	Картометрический метод	5.0	-
1396	490503.26	2362853.59	Картометрический метод	5.0	-
1397	490504.11	2362842.73	Картометрический метод	5.0	-
1398	490503.88	2362834.91	Картометрический метод	5.0	-
1399	490514.50	2362830.77	Картометрический метод	5.0	-
1400	490515.12	2362841.97	Картометрический метод	5.0	-
1401	490514.28	2362854.28	Картометрический метод	5.0	-
1402	490513.08	2362861.23	Картометрический метод	5.0	-
1403	490511.56	2362867.35	Картометрический метод	5.0	-
1404	490508.54	2362878.14	Картометрический метод	5.0	-
1405	490495.78	2362925.59	Картометрический метод	5.0	-
1406	490476.59	2362998.26	Картометрический метод	5.0	-
1407	490475.06	2363006.73	Картометрический метод	5.0	-
1408	490473.84	2363015.43	Картометрический метод	5.0	-
1409	490472.16	2363030.63	Картометрический метод	5.0	-
1410	490469.84	2363044.02	Картометрический метод	5.0	-
1411	490470.79	2363051.77	Картометрический метод	5.0	-
1412	490473.81	2363058.98	Картометрический метод	5.0	-
1413	490478.67	2363065.09	Картометрический метод	5.0	-
1414	490485.40	2363069.87	Картометрический метод	5.0	-
1415	490493.20	2363072.51	Картометрический метод	5.0	-
1416	490499.19	2363072.60	Картометрический метод	5.0	-

2. Сведения о характерных точках границ объекта

Обозначение характерных точек границ	Координаты, м		Метод определения координат характерной точки	Средняя квадратическая погрешность положения характерной точки (Mt), м	Описание обозначения точки на местности (при наличии)
	X	Y			
1	2	3	4	5	6
1417	490555.10	2363071.60	Картометрический метод	5.0	-
1418	490605.18	2363071.40	Картометрический метод	5.0	-
1419	490604.86	2363032.60	Картометрический метод	5.0	-
1420	490604.77	2363021.63	Картометрический метод	5.0	-
1421	490604.54	2362991.64	Картометрический метод	5.0	-
1422	490604.76	2362978.38	Картометрический метод	5.0	-
1423	490604.75	2362976.43	Картометрический метод	5.0	-
1424	490602.10	2362941.78	Картометрический метод	5.0	-
1425	490599.15	2362903.25	Картометрический метод	5.0	-
1426	490591.36	2362821.10	Картометрический метод	5.0	-
1427	490589.45	2362809.71	Картометрический метод	5.0	-
1428	490587.17	2362802.49	Картометрический метод	5.0	-
1429	490594.63	2362799.65	Картометрический метод	5.0	-
1430	490597.41	2362798.59	Картометрический метод	5.0	-
1431	490599.88	2362806.15	Картометрический метод	5.0	-
1432	490601.57	2362813.92	Картометрический метод	5.0	-
1433	490602.33	2362820.19	Картометрический метод	5.0	-
1434	490610.72	2362921.60	Картометрический метод	5.0	-
1435	490686.21	2362921.94	Картометрический метод	5.0	-
1436	490747.96	2362920.46	Картометрический метод	5.0	-
1437	490748.67	2362930.63	Картометрический метод	5.0	-
1438	490687.34	2362932.01	Картометрический метод	5.0	-
1439	490611.68	2362933.13	Картометрический метод	5.0	-
1440	490612.07	2362955.85	Картометрический метод	5.0	-
1441	490612.77	2362971.92	Картометрический метод	5.0	-

2. Сведения о характерных точках границ объекта

Обозначение характерных точек границ	Координаты, м		Метод определения координат характерной точки	Средняя квадратическая погрешность положения характерной точки (Mt), м	Описание обозначения точки на местности (при наличии)
	X	Y			
1	2	3	4	5	6
1442	490611.92	2362989.74	Картометрический метод	5.0	-
1443	490612.15	2363019.93	Картометрический метод	5.0	-
1444	490612.53	2363070.08	Картометрический метод	5.0	-
1445	490612.60	2363072.18	Картометрический метод	5.0	-
1446	490670.07	2363074.12	Картометрический метод	5.0	-
1447	490714.82	2363074.38	Картометрический метод	5.0	-
1448	490746.29	2363074.65	Картометрический метод	5.0	-
1449	490757.41	2363074.67	Картометрический метод	5.0	-
1450	490767.61	2363073.55	Картометрический метод	5.0	-
1451	490763.06	2362995.52	Картометрический метод	5.0	-
1452	490765.83	2362974.23	Картометрический метод	5.0	-
1453	490774.50	2362954.58	Картометрический метод	5.0	-
1454	490783.24	2362943.17	Картометрический метод	5.0	-
1455	490798.99	2362930.28	Картометрический метод	5.0	-
1456	490811.66	2362925.30	Картометрический метод	5.0	-
1457	490837.77	2362917.56	Картометрический метод	5.0	-
1458	490864.60	2362912.85	Картометрический метод	5.0	-
1459	490929.51	2362905.95	Картометрический метод	5.0	-
1460	490920.19	2362816.45	Картометрический метод	5.0	-
1461	490920.23	2362805.21	Картометрический метод	5.0	-
1462	490918.96	2362750.04	Картометрический метод	5.0	-
1463	490918.63	2362741.44	Картометрический метод	5.0	-
1464	490932.88	2362741.12	Картометрический метод	5.0	-
1465	490933.08	2362750.14	Картометрический метод	5.0	-
1466	490934.13	2362798.33	Картометрический метод	5.0	-

2. Сведения о характерных точках границ объекта

Обозначение характерных точек границ	Координаты, м		Метод определения координат характерной точки	Средняя квадратическая погрешность положения характерной точки (Mt), м	Описание обозначения точки на местности (при наличии)
	X	Y			
1	2	3	4	5	6
1467	490934.39	2362805.31	Картометрический метод	5.0	-
1468	490935.00	2362813.68	Картометрический метод	5.0	-
1469	490944.48	2362904.84	Картометрический метод	5.0	-
1470	491083.59	2362890.04	Картометрический метод	5.0	-
1471	491161.32	2362881.38	Картометрический метод	5.0	-
1472	491300.28	2362867.40	Картометрический метод	5.0	-
1473	491299.80	2362847.58	Картометрический метод	5.0	-
1474	491300.31	2362827.74	Картометрический метод	5.0	-
1475	491301.62	2362809.76	Картометрический метод	5.0	-
1476	491303.75	2362791.80	Картометрический метод	5.0	-
1477	491305.86	2362778.33	Картометрический метод	5.0	-
1287	491309.82	2362753.09	Картометрический метод	5.0	-
1478	491315.90	2362970.30	Картометрический метод	5.0	-
1479	491301.29	2362882.34	Картометрический метод	5.0	-
1480	491247.35	2362888.33	Картометрический метод	5.0	-
1481	491163.49	2362895.97	Картометрический метод	5.0	-
1482	491121.65	2362900.77	Картометрический метод	5.0	-
1483	491113.70	2362901.69	Картометрический метод	5.0	-
1484	491071.85	2362906.48	Картометрический метод	5.0	-
1485	491072.01	2362908.13	Картометрический метод	5.0	-
1486	490945.90	2362919.77	Картометрический метод	5.0	-
1487	490952.86	2362989.59	Картометрический метод	5.0	-
1488	490958.27	2363049.02	Картометрический метод	5.0	-
1489	491000.47	2363049.22	Картометрический метод	5.0	-
1490	491042.32	2363044.35	Картометрический метод	5.0	-

2. Сведения о характерных точках границ объекта

Обозначение характерных точек границ	Координаты, м		Метод определения координат характерной точки	Средняя квадратическая погрешность положения характерной точки (Mt), м	Описание обозначения точки на местности (при наличии)
	X	Y			
1	2	3	4	5	6
1491	491084.16	2363039.47	Картометрический метод	5.0	-
1492	491125.81	2363034.70	Картометрический метод	5.0	-
1493	491134.12	2363033.95	Картометрический метод	5.0	-
1494	491175.98	2363029.15	Картометрический метод	5.0	-
1495	491229.30	2362994.79	Картометрический метод	5.0	-
1496	491238.11	2362991.54	Картометрический метод	5.0	-
1478	491315.90	2362970.30	Картометрический метод	5.0	-
1497	490942.58	2363052.24	Картометрический метод	5.0	-
1498	490930.82	2362921.87	Картометрический метод	5.0	-
1499	490866.37	2362928.72	Картометрический метод	5.0	-
1500	490841.87	2362932.99	Картометрический метод	5.0	-
1501	490817.99	2362939.99	Картометрический метод	5.0	-
1502	490806.38	2362944.49	Картометрический метод	5.0	-
1503	490796.07	2362952.87	Картометрический метод	5.0	-
1504	490787.86	2362963.33	Картометрический метод	5.0	-
1505	490782.19	2362975.35	Картометрический метод	5.0	-
1506	490779.01	2362994.97	Картометрический метод	5.0	-
1507	490783.58	2363071.79	Картометрический метод	5.0	-
1508	490885.51	2363059.07	Картометрический метод	5.0	-
1509	490911.19	2363063.15	Картометрический метод	5.0	-
1510	490910.77	2363055.92	Картометрический метод	5.0	-
1497	490942.58	2363052.24	Картометрический метод	5.0	-
1511	491578.05	2362850.74	Картометрический метод	5.0	-
1512	491542.58	2362901.83	Картометрический метод	5.0	-
1513	491510.78	2362944.56	Картометрический метод	5.0	-

2. Сведения о характерных точках границ объекта

Обозначение характерных точек границ	Координаты, м		Метод определения координат характерной точки	Средняя квадратическая погрешность положения характерной точки (Mt), м	Описание обозначения точки на местности (при наличии)
	X	Y			
1	2	3	4	5	6
1514	491477.50	2362991.84	Картометрический метод	5.0	-
1515	491444.86	2363023.16	Картометрический метод	5.0	-
1516	491428.97	2363035.52	Картометрический метод	5.0	-
1517	491422.58	2363021.59	Картометрический метод	5.0	-
1518	491465.30	2362986.94	Картометрический метод	5.0	-
1519	491482.76	2362967.51	Картометрический метод	5.0	-
1520	491538.51	2362889.13	Картометрический метод	5.0	-
1521	491551.84	2362866.25	Картометрический метод	5.0	-
1522	491564.83	2362845.01	Картометрический метод	5.0	-
1523	491566.46	2362841.44	Картометрический метод	5.0	-
1524	491570.81	2362845.09	Картометрический метод	5.0	-
1525	491575.74	2362849.88	Картометрический метод	5.0	-
1511	491578.05	2362850.74	Картометрический метод	5.0	-
1526	490031.02	2363055.34	Картометрический метод	5.0	-
1527	490037.43	2363061.43	Картометрический метод	5.0	-
1528	490043.50	2363066.99	Картометрический метод	5.0	-
1529	490042.19	2363068.97	Картометрический метод	5.0	-
1530	490027.65	2363061.29	Картометрический метод	5.0	-
1531	490028.69	2363073.76	Картометрический метод	5.0	-
1532	490024.95	2363070.25	Картометрический метод	5.0	-
1533	490024.26	2363058.06	Картометрический метод	5.0	-
1526	490031.02	2363055.34	Картометрический метод	5.0	-
1534	490030.99	2363055.31	Картометрический метод	5.0	-
1535	490024.23	2363058.04	Картометрический метод	5.0	-
1536	490024.92	2363070.23	Картометрический метод	5.0	-

2. Сведения о характерных точках границ объекта

Обозначение характерных точек границ	Координаты, м		Метод определения координат характерной точки	Средняя квадратическая погрешность положения характерной точки (Mt), м	Описание обозначения точки на местности (при наличии)
	X	Y			
1	2	3	4	5	6
1537	490021.06	2363066.56	Картометрический метод	5.0	-
1538	490014.78	2363061.47	Картометрический метод	5.0	-
1539	490008.10	2363056.92	Картометрический метод	5.0	-
1540	490001.07	2363052.91	Картометрический метод	5.0	-
1541	489993.74	2363049.49	Картометрический метод	5.0	-
1542	489986.17	2363046.68	Картометрический метод	5.0	-
1543	489978.39	2363044.47	Картометрический метод	5.0	-
1544	489970.45	2363042.92	Картометрический метод	5.0	-
1545	489962.42	2363042.00	Картометрический метод	5.0	-
1546	489958.80	2363041.88	Картометрический метод	5.0	-
1547	489965.66	2363040.89	Картометрический метод	5.0	-
1548	489987.64	2363034.79	Картометрический метод	5.0	-
1549	489992.88	2363033.17	Картометрический метод	5.0	-
1550	489999.26	2363035.54	Картометрический метод	5.0	-
1551	490007.70	2363039.45	Картометрический метод	5.0	-
1552	490015.80	2363044.05	Картометрический метод	5.0	-
1553	490023.48	2363049.25	Картометрический метод	5.0	-
1534	490030.99	2363055.31	Картометрический метод	5.0	-
1554	490028.72	2363073.78	Картометрический метод	5.0	-
1555	490027.72	2363061.39	Картометрический метод	5.0	-
1556	490042.21	2363069.02	Картометрический метод	5.0	-
1557	490043.54	2363067.02	Картометрический метод	5.0	-
1558	490081.36	2363101.36	Картометрический метод	5.0	-
1559	490087.88	2363106.14	Картометрический метод	5.0	-
1560	490100.33	2363113.06	Картометрический метод	5.0	-

2. Сведения о характерных точках границ объекта

Обозначение характерных точек границ	Координаты, м		Метод определения координат характерной точки	Средняя квадратическая погрешность положения характерной точки (Mt), м	Описание обозначения точки на местности (при наличии)
	X	Y			
1	2	3	4	5	6
1561	490115.82	2363119.81	Картометрический метод	5.0	-
1562	490129.21	2363124.13	Картометрический метод	5.0	-
1563	490148.17	2363128.83	Картометрический метод	5.0	-
1564	490165.90	2363132.24	Картометрический метод	5.0	-
1565	490265.47	2363150.54	Картометрический метод	5.0	-
1566	490271.37	2363151.62	Картометрический метод	5.0	-
1567	490316.17	2363158.96	Картометрический метод	5.0	-
1568	490373.93	2363168.40	Картометрический метод	5.0	-
1569	490429.43	2363179.43	Картометрический метод	5.0	-
1570	490476.75	2363188.83	Картометрический метод	5.0	-
1571	490493.53	2363190.43	Картометрический метод	5.0	-
1572	490524.51	2363193.15	Картометрический метод	5.0	-
1573	490545.18	2363194.61	Картометрический метод	5.0	-
1574	490565.88	2363195.78	Картометрический метод	5.0	-
1575	490593.49	2363196.90	Картометрический метод	5.0	-
1576	490621.13	2363197.51	Картометрический метод	5.0	-
1577	490645.30	2363197.62	Картометрический метод	5.0	-
1578	490666.03	2363197.41	Картометрический метод	5.0	-
1579	490676.38	2363197.19	Картометрический метод	5.0	-
1580	490693.65	2363196.68	Картометрический метод	5.0	-
1581	490721.26	2363195.44	Картометрический метод	5.0	-
1582	490742.85	2363194.31	Картометрический метод	5.0	-
1583	490752.93	2363193.47	Картометрический метод	5.0	-
1584	490760.07	2363192.53	Картометрический метод	5.0	-
1585	490768.70	2363191.20	Картометрический метод	5.0	-

2. Сведения о характерных точках границ объекта

Обозначение характерных точек границ	Координаты, м		Метод определения координат характерной точки	Средняя квадратическая погрешность положения характерной точки (Mt), м	Описание обозначения точки на местности (при наличии)
	X	Y			
1	2	3	4	5	6
1586	490787.23	2363188.48	Картометрический метод	5.0	-
1587	490802.96	2363186.09	Картометрический метод	5.0	-
1588	490828.30	2363182.06	Картометрический метод	5.0	-
1589	490844.82	2363180.39	Картометрический метод	5.0	-
1590	490864.18	2363177.63	Картометрический метод	5.0	-
1591	490881.65	2363174.33	Картометрический метод	5.0	-
1592	490897.44	2363170.64	Картометрический метод	5.0	-
1593	490921.66	2363164.99	Картометрический метод	5.0	-
1594	490940.60	2363161.02	Картометрический метод	5.0	-
1595	490962.34	2363156.96	Картометрический метод	5.0	-
1596	490985.86	2363153.06	Картометрический метод	5.0	-
1597	491025.68	2363147.18	Картометрический метод	5.0	-
1598	491054.40	2363143.42	Картометрический метод	5.0	-
1599	491071.07	2363141.80	Картометрический метод	5.0	-
1600	491083.69	2363139.97	Картометрический метод	5.0	-
1601	491098.10	2363137.39	Картометрический метод	5.0	-
1602	491117.68	2363133.05	Картометрический метод	5.0	-
1603	491131.79	2363129.29	Картометрический метод	5.0	-
1604	491144.01	2363125.61	Картометрический метод	5.0	-
1605	491168.12	2363118.23	Картометрический метод	5.0	-
1606	491192.24	2363110.91	Картометрический метод	5.0	-
1607	491232.48	2363098.84	Картометрический метод	5.0	-
1608	491256.65	2363091.68	Картометрический метод	5.0	-
1609	491286.13	2363082.26	Картометрический метод	5.0	-
1610	491309.68	2363074.61	Картометрический метод	5.0	-

2. Сведения о характерных точках границ объекта

Обозначение характерных точек границ	Координаты, м		Метод определения координат характерной точки	Средняя квадратическая погрешность положения характерной точки (Mt), м	Описание обозначения точки на местности (при наличии)
	X	Y			
1	2	3	4	5	6
1611	491333.19	2363066.85	Картометрический метод	5.0	-
1612	491362.49	2363057.00	Картометрический метод	5.0	-
1613	491371.07	2363053.49	Картометрический метод	5.0	-
1614	491378.25	2363050.22	Картометрический метод	5.0	-
1615	491386.49	2363046.09	Картометрический метод	5.0	-
1616	491396.12	2363040.81	Картометрический метод	5.0	-
1617	491404.47	2363035.66	Картометрический метод	5.0	-
1618	491411.62	2363030.61	Картометрический метод	5.0	-
1619	491417.61	2363025.85	Картометрический метод	5.0	-
1620	491422.55	2363021.61	Картометрический метод	5.0	-
1621	491428.93	2363035.54	Картометрический метод	5.0	-
1622	491426.30	2363038.13	Картометрический метод	5.0	-
1623	491419.67	2363043.31	Картометрический метод	5.0	-
1624	491411.77	2363048.81	Картометрический метод	5.0	-
1625	491402.52	2363054.43	Картометрический метод	5.0	-
1626	491392.23	2363060.02	Картометрический метод	5.0	-
1627	491383.42	2363064.37	Картометрический метод	5.0	-
1628	491375.74	2363067.81	Картометрический метод	5.0	-
1629	491367.41	2363071.17	Картометрический метод	5.0	-
1630	491337.92	2363081.08	Картометрический метод	5.0	-
1631	491314.35	2363088.86	Картометрический метод	5.0	-
1632	491290.73	2363096.54	Картометрический метод	5.0	-
1633	491261.03	2363106.02	Картометрический метод	5.0	-
1634	491236.76	2363113.22	Картометрический метод	5.0	-
1635	491196.57	2363125.27	Картометрический метод	5.0	-

2. Сведения о характерных точках границ объекта

Обозначение характерных точек границ	Координаты, м		Метод определения координат характерной точки	Средняя квадратическая погрешность положения характерной точки (Mt), м	Описание обозначения точки на местности (при наличии)
	X	Y			
1	2	3	4	5	6
1636	491172.49	2363132.58	Картометрический метод	5.0	-
1637	491148.48	2363139.93	Картометрический метод	5.0	-
1638	491136.87	2363143.50	Картометрический метод	5.0	-
1639	491121.27	2363147.61	Картометрический метод	5.0	-
1640	491102.82	2363151.75	Картометрический метод	5.0	-
1641	491086.08	2363154.78	Картометрический метод	5.0	-
1642	491072.98	2363156.67	Картометрический метод	5.0	-
1643	491056.07	2363158.53	Картометрический метод	5.0	-
1644	491027.72	2363162.04	Картометрический метод	5.0	-
1645	490988.21	2363167.87	Картометрический метод	5.0	-
1646	490964.92	2363171.74	Картометрический метод	5.0	-
1647	490943.53	2363175.73	Картометрический метод	5.0	-
1648	490924.89	2363179.63	Картометрический метод	5.0	-
1649	490901.03	2363185.20	Картометрический метод	5.0	-
1650	490884.76	2363189.00	Картометрический метод	5.0	-
1651	490866.65	2363192.43	Картометрический метод	5.0	-
1652	490846.59	2363195.29	Картометрический метод	5.0	-
1653	490830.85	2363196.86	Картометрический метод	5.0	-
1654	490808.07	2363200.48	Картометрический метод	5.0	-
1655	490789.45	2363203.32	Картометрический метод	5.0	-
1656	490770.83	2363206.04	Картометрический метод	5.0	-
1657	490761.87	2363207.42	Картометрический метод	5.0	-
1658	490754.61	2363208.38	Картометрический метод	5.0	-
1659	490743.62	2363209.29	Картометрический метод	5.0	-
1660	490722.07	2363210.42	Картометрический метод	5.0	-

2. Сведения о характерных точках границ объекта

Обозначение характерных точек границ	Координаты, м		Метод определения координат характерной точки	Средняя квадратическая погрешность положения характерной точки (Mt), м	Описание обозначения точки на местности (при наличии)
	X	Y			
1	2	3	4	5	6
1661	490694.18	2363211.67	Картометрический метод	5.0	-
1662	490676.74	2363212.19	Картометрический метод	5.0	-
1663	490667.19	2363211.94	Картометрический метод	5.0	-
1664	490645.35	2363212.62	Картометрический метод	5.0	-
1665	490620.93	2363212.50	Картометрический метод	5.0	-
1666	490593.02	2363211.89	Картометрический метод	5.0	-
1667	490565.14	2363210.76	Картометрический метод	5.0	-
1668	490544.23	2363209.58	Картометрический метод	5.0	-
1669	490523.35	2363208.11	Картометрический метод	5.0	-
1670	490492.10	2363205.36	Картометрический метод	5.0	-
1671	490474.64	2363203.69	Картометрический метод	5.0	-
1672	490426.51	2363194.13	Картометрический метод	5.0	-
1673	490371.06	2363183.12	Картометрический метод	5.0	-
1674	490313.76	2363173.77	Картометрический метод	5.0	-
1675	490272.45	2363167.08	Картометрический метод	5.0	-
1676	490272.32	2363167.05	Картометрический метод	5.0	-
1677	490163.17	2363146.99	Картометрический метод	5.0	-
1678	490144.74	2363143.43	Картометрический метод	5.0	-
1679	490124.74	2363138.44	Картометрический метод	5.0	-
1680	490109.94	2363133.62	Картометрический метод	5.0	-
1681	490094.47	2363126.87	Картометрический метод	5.0	-
1682	490089.46	2363124.52	Картометрический метод	5.0	-
1683	490079.96	2363118.88	Картометрический метод	5.0	-
1684	490071.69	2363112.83	Картометрический метод	5.0	-
1554	490028.72	2363073.78	Картометрический метод	5.0	-

2. Сведения о характерных точках границ объекта

Обозначение характерных точек границ	Координаты, м		Метод определения координат характерной точки	Средняя квадратическая погрешность положения характерной точки (Mt), м	Описание обозначения точки на местности (при наличии)
	X	Y			
1	2	3	4	5	6
1685	489305.49	2363023.43	Картометрический метод	5.0	-
1686	489299.60	2363022.10	Картометрический метод	5.0	-
1687	489302.01	2363014.95	Картометрический метод	5.0	-
1688	489303.84	2362999.11	Картометрический метод	5.0	-
1689	489303.92	2362989.96	Картометрический метод	5.0	-
1690	489303.31	2362979.50	Картометрический метод	5.0	-
1691	489302.44	2362971.97	Картометрический метод	5.0	-
1692	489301.95	2362959.18	Картометрический метод	5.0	-
1693	489301.57	2362956.22	Картометрический метод	5.0	-
1694	489300.75	2362952.31	Картометрический метод	5.0	-
1695	489291.79	2362917.31	Картометрический метод	5.0	-
1696	489283.38	2362882.37	Картометрический метод	5.0	-
1697	489273.07	2362836.00	Картометрический метод	5.0	-
1698	489262.05	2362787.02	Картометрический метод	5.0	-
1699	489260.12	2362780.19	Картометрический метод	5.0	-
1700	489266.35	2362780.44	Картометрический метод	5.0	-
1701	489267.89	2362785.71	Картометрический метод	5.0	-
1702	489278.75	2362833.56	Картометрический метод	5.0	-
1703	489282.41	2362852.71	Картометрический метод	5.0	-
1704	489282.63	2362853.72	Картометрический метод	5.0	-
1705	489283.43	2362858.08	Картометрический метод	5.0	-
1706	489284.42	2362863.13	Картометрический метод	5.0	-
1707	489284.81	2362863.09	Картометрический метод	5.0	-
1708	489288.14	2362879.14	Картометрический метод	5.0	-
1709	489297.61	2362915.82	Картометрический метод	5.0	-

2. Сведения о характерных точках границ объекта

Обозначение характерных точек границ	Координаты, м		Метод определения координат характерной точки	Средняя квадратическая погрешность положения характерной точки (Mt), м	Описание обозначения точки на местности (при наличии)
	X	Y			
1	2	3	4	5	6
1710	489306.98	2362952.58	Картометрический метод	5.0	-
1711	489317.05	2362949.67	Картометрический метод	5.0	-
1712	489330.34	2362946.08	Картометрический метод	5.0	-
1713	489334.10	2362945.55	Картометрический метод	5.0	-
1714	489341.65	2362945.33	Картометрический метод	5.0	-
1715	489347.94	2362945.99	Картометрический метод	5.0	-
1716	489352.46	2362947.20	Картометрический метод	5.0	-
1717	489373.12	2362954.65	Картометрический метод	5.0	-
1718	489397.56	2362966.48	Картометрический метод	5.0	-
1719	489413.69	2362879.52	Картометрический метод	5.0	-
1720	489418.01	2362860.14	Картометрический метод	5.0	-
1721	489419.86	2362857.09	Картометрический метод	5.0	-
1722	489424.87	2362853.77	Картометрический метод	5.0	-
1723	489430.23	2362853.42	Картометрический метод	5.0	-
1724	489480.43	2362862.48	Картометрический метод	5.0	-
1725	489625.58	2362906.55	Картометрический метод	5.0	-
1726	489637.12	2362910.05	Картометрический метод	5.0	-
1727	489654.99	2362914.91	Картометрический метод	5.0	-
1728	489673.03	2362919.16	Картометрический метод	5.0	-
1729	489693.20	2362923.16	Картометрический метод	5.0	-
1730	489711.48	2362926.11	Картометрический метод	5.0	-
1731	489733.95	2362928.86	Картометрический метод	5.0	-
1732	489756.52	2362930.68	Картометрический метод	5.0	-
1733	489775.03	2362931.47	Картометрический метод	5.0	-
1734	489793.54	2362931.63	Картометрический метод	5.0	-

2. Сведения о характерных точках границ объекта

Обозначение характерных точек границ	Координаты, м		Метод определения координат характерной точки	Средняя квадратическая погрешность положения характерной точки (Mt), м	Описание обозначения точки на местности (при наличии)
	X	Y			
1	2	3	4	5	6
1735	489814.10	2362931.07	Картометрический метод	5.0	-
1736	489834.61	2362929.74	Картометрический метод	5.0	-
1737	489853.05	2362927.87	Картометрический метод	5.0	-
1738	489871.41	2362925.39	Картометрический метод	5.0	-
1739	489889.67	2362922.28	Картометрический метод	5.0	-
1740	489907.81	2362918.55	Картометрический метод	5.0	-
1741	489924.87	2362914.44	Картометрический метод	5.0	-
1742	489945.63	2362908.66	Картометрический метод	5.0	-
1743	489959.36	2362904.34	Картометрический метод	5.0	-
1744	489976.84	2362898.26	Картометрический метод	5.0	-
1745	489994.13	2362891.57	Картометрический метод	5.0	-
1746	490011.82	2362884.05	Картометрический метод	5.0	-
1747	490117.44	2362844.87	Картометрический метод	5.0	-
1748	490142.37	2362835.63	Картометрический метод	5.0	-
1749	490145.15	2362835.00	Картометрический метод	5.0	-
1750	490148.12	2362835.02	Картометрический метод	5.0	-
1751	490196.84	2362836.62	Картометрический метод	5.0	-
1752	490224.39	2362837.31	Картометрический метод	5.0	-
1753	490229.42	2362838.67	Картометрический метод	5.0	-
1754	490233.27	2362842.19	Картометрический метод	5.0	-
1755	490234.28	2362844.18	Картометрический метод	5.0	-
1756	490249.93	2362900.22	Картометрический метод	5.0	-
1757	490253.28	2362912.97	Картометрический метод	5.0	-
1758	490250.74	2362913.93	Картометрический метод	5.0	-
1759	490242.93	2362916.86	Картометрический метод	5.0	-

2. Сведения о характерных точках границ объекта

Обозначение характерных точек границ	Координаты, м		Метод определения координат характерной точки	Средняя квадратическая погрешность положения характерной точки (Mt), м	Описание обозначения точки на местности (при наличии)
	X	Y			
1	2	3	4	5	6
1760	490239.31	2362903.07	Картометрический метод	5.0	-
1761	490224.12	2362848.31	Картометрический метод	5.0	-
1762	490196.56	2362847.61	Картометрический метод	5.0	-
1763	490146.16	2362845.96	Картометрический метод	5.0	-
1764	490015.64	2362894.36	Картометрический метод	5.0	-
1765	489998.27	2362901.77	Картометрический метод	5.0	-
1766	489980.64	2362908.58	Картометрический метод	5.0	-
1767	489962.80	2362914.79	Картометрический метод	5.0	-
1768	489948.77	2362919.20	Картометрический метод	5.0	-
1769	489958.04	2362959.09	Картометрический метод	5.0	-
1770	489958.93	2362962.94	Картометрический метод	5.0	-
1771	489948.36	2362965.96	Картометрический метод	5.0	-
1772	489938.30	2362922.16	Картометрический метод	5.0	-
1773	489927.50	2362925.12	Картометрический метод	5.0	-
1774	489910.20	2362929.28	Картометрический метод	5.0	-
1775	489891.69	2362933.08	Картометрический метод	5.0	-
1776	489873.07	2362936.26	Картометрический метод	5.0	-
1777	489854.34	2362938.80	Картометрический метод	5.0	-
1778	489846.00	2362939.73	Картометрический метод	5.0	-
1779	489835.55	2362940.70	Картометрический метод	5.0	-
1780	489814.61	2362942.06	Картометрический метод	5.0	-
1781	489793.62	2362942.63	Картометрический метод	5.0	-
1782	489774.73	2362942.46	Картометрический метод	5.0	-
1783	489762.13	2362942.00	Картометрический метод	5.0	-
1784	489749.56	2362941.25	Картометрический метод	5.0	-

2. Сведения о характерных точках границ объекта

Обозначение характерных точек границ	Координаты, м		Метод определения координат характерной точки	Средняя квадратическая погрешность положения характерной точки (Mt), м	Описание обозначения точки на местности (при наличии)
	X	Y			
1	2	3	4	5	6
1785	489734.93	2362940.01	Картометрический метод	5.0	-
1786	489711.76	2362937.25	Картометрический метод	5.0	-
1787	489691.26	2362933.98	Картометрический метод	5.0	-
1788	489670.68	2362929.91	Картометрический метод	5.0	-
1789	489652.28	2362925.57	Картометрический метод	5.0	-
1790	489634.06	2362920.61	Картометрический метод	5.0	-
1791	489621.99	2362916.97	Картометрический метод	5.0	-
1792	489590.68	2362905.20	Картометрический метод	5.0	-
1793	489578.43	2362900.60	Картометрический метод	5.0	-
1794	489548.84	2363018.32	Картометрический метод	5.0	-
1795	489545.03	2363020.37	Картометрический метод	5.0	-
1796	489540.87	2363019.83	Картометрический метод	5.0	-
1797	489497.07	2363010.36	Картометрический метод	5.0	-
1798	489493.99	2363009.65	Картометрический метод	5.0	-
1799	489471.27	2363004.32	Картометрический метод	5.0	-
1800	489460.63	2363001.45	Картометрический метод	5.0	-
1801	489451.78	2362999.16	Картометрический метод	5.0	-
1802	489436.64	2362995.24	Картометрический метод	5.0	-
1803	489432.88	2362993.35	Картометрический метод	5.0	-
1804	489404.34	2362981.94	Картометрический метод	5.0	-
1805	489368.67	2362964.71	Картометрический метод	5.0	-
1806	489347.10	2362957.02	Картометрический метод	5.0	-
1807	489342.18	2362956.38	Картометрический метод	5.0	-
1808	489336.70	2362956.37	Картометрический метод	5.0	-
1809	489331.16	2362957.12	Картометрический метод	5.0	-

2. Сведения о характерных точках границ объекта

Обозначение характерных точек границ	Координаты, м		Метод определения координат характерной точки	Средняя квадратическая погрешность положения характерной точки (Mt), м	Описание обозначения точки на местности (при наличии)
	X	Y			
1	2	3	4	5	6
1810	489327.57	2362956.22	Картометрический метод	5.0	-
1811	489317.09	2362958.48	Картометрический метод	5.0	-
1812	489316.78	2362961.19	Картометрический метод	5.0	-
1813	489308.13	2362963.69	Картометрический метод	5.0	-
1814	489308.41	2362971.35	Картометрический метод	5.0	-
1815	489309.29	2362978.94	Картометрический метод	5.0	-
1816	489309.76	2362985.48	Картометрический метод	5.0	-
1817	489309.94	2362990.93	Картометрический метод	5.0	-
1818	489309.81	2362999.69	Картометрический метод	5.0	-
1819	489307.91	2363016.13	Картометрический метод	5.0	-
1685	489305.49	2363023.43	Картометрический метод	5.0	-
1820	489541.05	2363011.44	Картометрический метод	5.0	-
1821	489545.69	2363000.72	Картометрический метод	5.0	-
1822	489568.02	2362896.70	Картометрический метод	5.0	-
1823	489477.79	2362870.94	Картометрический метод	5.0	-
1824	489428.82	2362862.13	Картометрический метод	5.0	-
1825	489424.51	2362881.53	Картометрический метод	5.0	-
1826	489407.82	2362971.46	Картометрический метод	5.0	-
1827	489436.66	2362983.74	Картометрический метод	5.0	-
1828	489458.58	2362991.94	Картометрический метод	5.0	-
1829	489488.90	2363001.28	Картометрический метод	5.0	-
1830	489506.35	2363005.07	Картометрический метод	5.0	-
1831	489518.32	2363007.17	Картометрический метод	5.0	-
1820	489541.05	2363011.44	Картометрический метод	5.0	-
1832	491444.88	2363023.18	Картометрический метод	5.0	-

2. Сведения о характерных точках границ объекта

Обозначение характерных точек границ	Координаты, м		Метод определения координат характерной точки	Средняя квадратическая погрешность положения характерной точки (Mt), м	Описание обозначения точки на местности (при наличии)
	X	Y			
1	2	3	4	5	6
1833	491477.54	2362991.86	Картометрический метод	5.0	-
1834	491510.81	2362944.58	Картометрический метод	5.0	-
1835	491542.60	2362901.84	Картометрический метод	5.0	-
1836	491578.08	2362850.75	Картометрический метод	5.0	-
1837	491578.61	2362850.95	Картометрический метод	5.0	-
1838	491564.72	2362873.94	Картометрический метод	5.0	-
1839	491551.47	2362896.68	Картометрический метод	5.0	-
1840	491547.35	2362902.94	Картометрический метод	5.0	-
1841	491507.20	2362959.11	Картометрический метод	5.0	-
1842	491494.25	2362977.15	Картометрический метод	5.0	-
1843	491476.46	2362996.97	Картометрический метод	5.0	-
1844	491474.94	2362998.43	Картометрический метод	5.0	-
1832	491444.88	2363023.18	Картометрический метод	5.0	-
1845	488940.31	2363062.03	Картометрический метод	5.0	-
1846	488946.21	2363071.19	Картометрический метод	5.0	-
1847	488952.64	2363082.52	Картометрический метод	5.0	-
1848	488958.76	2363094.95	Картометрический метод	5.0	-
1849	488963.06	2363105.10	Картометрический метод	5.0	-
1850	488959.53	2363108.86	Картометрический метод	5.0	-
1851	488968.76	2363120.92	Картометрический метод	5.0	-
1852	488972.00	2363132.01	Картометрический метод	5.0	-
1853	488975.42	2363139.89	Картометрический метод	5.0	-
1854	488973.29	2363141.63	Картометрический метод	5.0	-
1855	488972.88	2363147.10	Картометрический метод	5.0	-
1856	488995.75	2363178.14	Картометрический метод	5.0	-

2. Сведения о характерных точках границ объекта

Обозначение характерных точек границ	Координаты, м		Метод определения координат характерной точки	Средняя квадратическая погрешность положения характерной точки (Mt), м	Описание обозначения точки на местности (при наличии)
	X	Y			
1	2	3	4	5	6
1857	489015.32	2363204.70	Картометрический метод	5.0	-
1858	489032.43	2363220.17	Картометрический метод	5.0	-
1859	489036.95	2363215.59	Картометрический метод	5.0	-
1860	489042.28	2363220.05	Картометрический метод	5.0	-
1861	489033.14	2363231.96	Картометрический метод	5.0	-
1862	489000.34	2363204.40	Картометрический метод	5.0	-
1863	488991.82	2363194.66	Картометрический метод	5.0	-
1864	488986.26	2363187.47	Картометрический метод	5.0	-
1865	488983.44	2363183.79	Картометрический метод	5.0	-
1866	488976.23	2363173.13	Картометрический метод	5.0	-
1867	488969.22	2363161.24	Картометрический метод	5.0	-
1868	488963.37	2363149.78	Картометрический метод	5.0	-
1869	488957.73	2363136.67	Картометрический метод	5.0	-
1870	488954.15	2363124.40	Картометрический метод	5.0	-
1871	488952.98	2363121.13	Картометрический метод	5.0	-
1872	488949.70	2363112.02	Картометрический метод	5.0	-
1873	488949.12	2363108.18	Картометрический метод	5.0	-
1874	488946.40	2363104.24	Картометрический метод	5.0	-
1875	488945.03	2363101.00	Картометрический метод	5.0	-
1876	488939.48	2363089.73	Картометрический метод	5.0	-
1877	488933.28	2363078.80	Картометрический метод	5.0	-
1878	488926.21	2363067.79	Картометрический метод	5.0	-
1879	488933.44	2363063.71	Картометрический метод	5.0	-
1880	488939.55	2363062.41	Картометрический метод	5.0	-
1845	488940.31	2363062.03	Картометрический метод	5.0	-

2. Сведения о характерных точках границ объекта

Обозначение характерных точек границ	Координаты, м		Метод определения координат характерной точки	Средняя квадратическая погрешность положения характерной точки (Mt), м	Описание обозначения точки на местности (при наличии)
	X	Y			
1	2	3	4	5	6
1881	492077.87	2363401.17	Картометрический метод	5.0	-
1882	492081.25	2363403.84	Картометрический метод	5.0	-
1883	492093.49	2363416.34	Картометрический метод	5.0	-
1884	492094.39	2363417.82	Картометрический метод	5.0	-
1885	492084.64	2363460.69	Картометрический метод	5.0	-
1886	492082.38	2363465.40	Картометрический метод	5.0	-
1887	492078.14	2363468.58	Картометрический метод	5.0	-
1888	492049.85	2363480.98	Картометрический метод	5.0	-
1889	492014.36	2363496.53	Картометрический метод	5.0	-
1890	491983.68	2363508.63	Картометрический метод	5.0	-
1891	491951.28	2363524.10	Картометрический метод	5.0	-
1892	491921.66	2363551.91	Картометрический метод	5.0	-
1893	491885.63	2363581.53	Картометрический метод	5.0	-
1894	491859.92	2363602.66	Картометрический метод	5.0	-
1895	491827.95	2363636.01	Картометрический метод	5.0	-
1896	491827.62	2363636.36	Картометрический метод	5.0	-
1897	491796.58	2363680.15	Картометрический метод	5.0	-
1898	491788.03	2363674.09	Картометрический метод	5.0	-
1899	491820.07	2363628.87	Картометрический метод	5.0	-
1900	491853.39	2363594.10	Картометрический метод	5.0	-
1901	491915.09	2363543.40	Картометрический метод	5.0	-
1902	491917.22	2363541.65	Картометрический метод	5.0	-
1903	491934.42	2363524.84	Картометрический метод	5.0	-
1904	491945.00	2363514.91	Картометрический метод	5.0	-
1905	491979.29	2363498.53	Картометрический метод	5.0	-

2. Сведения о характерных точках границ объекта

Обозначение характерных точек границ	Координаты, м		Метод определения координат характерной точки	Средняя квадратическая погрешность положения характерной точки (Mt), м	Описание обозначения точки на местности (при наличии)
	X	Y			
1	2	3	4	5	6
1906	492009.84	2363486.37	Картометрический метод	5.0	-
1907	492011.04	2363485.89	Картометрический метод	5.0	-
1908	492046.45	2363470.46	Картометрический метод	5.0	-
1909	492074.82	2363457.94	Картометрический метод	5.0	-
1910	492084.96	2363413.34	Картометрический метод	5.0	-
1911	492030.35	2363400.93	Картометрический метод	5.0	-
1912	492003.94	2363390.26	Картометрический метод	5.0	-
1913	491978.65	2363378.24	Картометрический метод	5.0	-
1914	491944.13	2363370.31	Картометрический метод	5.0	-
1915	491926.87	2363366.34	Картометрический метод	5.0	-
1916	491909.62	2363362.37	Картометрический метод	5.0	-
1917	491874.82	2363357.22	Картометрический метод	5.0	-
1918	491843.38	2363353.24	Картометрический метод	5.0	-
1919	491801.26	2363347.52	Картометрический метод	5.0	-
1920	491683.91	2363366.42	Картометрический метод	5.0	-
1921	491679.56	2363366.86	Картометрический метод	5.0	-
1922	491616.71	2363395.82	Картометрический метод	5.0	-
1923	491588.21	2363405.19	Картометрический метод	5.0	-
1924	491559.28	2363412.68	Картометрический метод	5.0	-
1925	491529.93	2363420.31	Картометрический метод	5.0	-
1926	491500.94	2363427.82	Картометрический метод	5.0	-
1927	491526.45	2363506.97	Картометрический метод	5.0	-
1928	491529.14	2363513.67	Картометрический метод	5.0	-
1929	491554.65	2363592.82	Картометрический метод	5.0	-
1930	491583.97	2363585.22	Картометрический метод	5.0	-

2. Сведения о характерных точках границ объекта

Обозначение характерных точек границ	Координаты, м		Метод определения координат характерной точки	Средняя квадратическая погрешность положения характерной точки (Mt), м	Описание обозначения точки на местности (при наличии)
	X	Y			
1	2	3	4	5	6
1931	491612.90	2363577.71	Картометрический метод	5.0	-
1932	491641.31	2363570.20	Картометрический метод	5.0	-
1933	491642.90	2363576.18	Картометрический метод	5.0	-
1934	491613.48	2363583.99	Картометрический метод	5.0	-
1935	491606.91	2363586.07	Картометрический метод	5.0	-
1936	491599.58	2363588.42	Картометрический метод	5.0	-
1937	491445.95	2363628.42	Картометрический метод	5.0	-
1938	491464.33	2363663.12	Картометрический метод	5.0	-
1939	491468.65	2363666.81	Картометрический метод	5.0	-
1940	491468.16	2363667.64	Картометрический метод	5.0	-
1941	491463.38	2363663.57	Картометрический метод	5.0	-
1942	491445.32	2363629.48	Картометрический метод	5.0	-
1943	491445.00	2363628.86	Картометрический метод	5.0	-
1944	491424.74	2363632.93	Картометрический метод	5.0	-
1945	491348.61	2363652.67	Картометрический метод	5.0	-
1946	491335.50	2363649.87	Картометрический метод	5.0	-
1947	491365.76	2363641.82	Картометрический метод	5.0	-
1948	491395.09	2363634.20	Картометрический метод	5.0	-
1949	491424.18	2363626.67	Картометрический метод	5.0	-
1950	491453.26	2363619.11	Картометрический метод	5.0	-
1951	491427.66	2363540.00	Картометрический метод	5.0	-
1952	491425.45	2363533.16	Картометрический метод	5.0	-
1953	491399.83	2363454.27	Картометрический метод	5.0	-
1954	491370.63	2363461.62	Картометрический метод	5.0	-
1955	491341.40	2363469.20	Картометрический метод	5.0	-

2. Сведения о характерных точках границ объекта

Обозначение характерных точек границ	Координаты, м		Метод определения координат характерной точки	Средняя квадратическая погрешность положения характерной точки (Mt), м	Описание обозначения точки на местности (при наличии)
	X	Y			
1	2	3	4	5	6
1956	491312.43	2363476.72	Картометрический метод	5.0	-
1957	491290.39	2363482.43	Картометрический метод	5.0	-
1958	491276.92	2363486.75	Картометрический метод	5.0	-
1959	491239.16	2363498.82	Картометрический метод	5.0	-
1960	491189.47	2363514.56	Картометрический метод	5.0	-
1961	491188.73	2363514.87	Картометрический метод	5.0	-
1962	491150.94	2363528.27	Картометрический метод	5.0	-
1963	491136.80	2363530.45	Картометрический метод	5.0	-
1964	491127.73	2363533.65	Картометрический метод	5.0	-
1965	491107.22	2363541.44	Картометрический метод	5.0	-
1966	491080.69	2363559.29	Картометрический метод	5.0	-
1967	491076.22	2363561.56	Картометрический метод	5.0	-
1968	491065.66	2363568.58	Картометрический метод	5.0	-
1969	491044.57	2363580.30	Картометрический метод	5.0	-
1970	491020.55	2363601.88	Картометрический метод	5.0	-
1971	491039.21	2363631.15	Картометрический метод	5.0	-
1972	491042.88	2363633.75	Картометрический метод	5.0	-
1973	491047.73	2363636.08	Картометрический метод	5.0	-
1974	491066.38	2363634.40	Картометрический метод	5.0	-
1975	491069.04	2363631.06	Картометрический метод	5.0	-
1976	491076.10	2363627.52	Картометрический метод	5.0	-
1977	491087.96	2363619.41	Картометрический метод	5.0	-
1978	491092.15	2363616.30	Картометрический метод	5.0	-
1979	491093.83	2363613.27	Картометрический метод	5.0	-
1980	491105.32	2363606.85	Картометрический метод	5.0	-

2. Сведения о характерных точках границ объекта

Обозначение характерных точек границ	Координаты, м		Метод определения координат характерной точки	Средняя квадратическая погрешность положения характерной точки (Mt), м	Описание обозначения точки на местности (при наличии)
	X	Y			
1	2	3	4	5	6
1981	491118.36	2363601.87	Картометрический метод	5.0	-
1982	491119.98	2363605.67	Картометрический метод	5.0	-
1983	491110.04	2363609.85	Картометрический метод	5.0	-
1984	491092.68	2363620.76	Картометрический метод	5.0	-
1985	491092.05	2363621.26	Картометрический метод	5.0	-
1986	491076.86	2363633.49	Картометрический метод	5.0	-
1987	491069.01	2363640.09	Картометрический метод	5.0	-
1988	491044.17	2363643.51	Картометрический метод	5.0	-
1989	491041.22	2363641.46	Картометрический метод	5.0	-
1990	491037.10	2363637.15	Картометрический метод	5.0	-
1991	491016.98	2363605.57	Картометрический метод	5.0	-
1992	490987.95	2363621.96	Картометрический метод	5.0	-
1993	490977.70	2363627.60	Картометрический метод	5.0	-
1994	490972.14	2363630.43	Картометрический метод	5.0	-
1995	490945.47	2363643.64	Картометрический метод	5.0	-
1996	490939.85	2363646.01	Картометрический метод	5.0	-
1997	490920.60	2363654.17	Картометрический метод	5.0	-
1998	490907.68	2363659.62	Картометрический метод	5.0	-
1999	490885.42	2363667.80	Картометрический метод	5.0	-
2000	490846.34	2363679.64	Картометрический метод	5.0	-
2001	490777.22	2363691.14	Картометрический метод	5.0	-
2002	490737.81	2363704.50	Картометрический метод	5.0	-
2003	490733.97	2363705.18	Картометрический метод	5.0	-
2004	490703.65	2363709.86	Картометрический метод	5.0	-
2005	490669.55	2363714.98	Картометрический метод	5.0	-

2. Сведения о характерных точках границ объекта

Обозначение характерных точек границ	Координаты, м		Метод определения координат характерной точки	Средняя квадратическая погрешность положения характерной точки (Mt), м	Описание обозначения точки на местности (при наличии)
	X	Y			
1	2	3	4	5	6
2006	490579.78	2363715.42	Картометрический метод	5.0	-
2007	490562.19	2363717.38	Картометрический метод	5.0	-
2008	490565.54	2363749.48	Картометрический метод	5.0	-
2009	490569.77	2363778.46	Картометрический метод	5.0	-
2010	490571.95	2363795.84	Картометрический метод	5.0	-
2011	490556.88	2363797.26	Картометрический метод	5.0	-
2012	490554.93	2363780.63	Картометрический метод	5.0	-
2013	490550.63	2363751.26	Картометрический метод	5.0	-
2014	490547.67	2363719.30	Картометрический метод	5.0	-
2015	490507.10	2363727.17	Картометрический метод	5.0	-
2016	490505.92	2363716.41	Картометрический метод	5.0	-
2017	490549.04	2363707.82	Картометрический метод	5.0	-
2018	490578.57	2363704.49	Картометрический метод	5.0	-
2019	490620.26	2363704.53	Картометрический метод	5.0	-
2020	490667.79	2363704.38	Картометрический метод	5.0	-
2021	490701.08	2363699.38	Картометрический метод	5.0	-
2022	490734.24	2363694.18	Картометрический метод	5.0	-
2023	490775.39	2363680.29	Картометрический метод	5.0	-
2024	490842.95	2363669.31	Картометрический метод	5.0	-
2025	490881.00	2363657.78	Картометрический метод	5.0	-
2026	490902.71	2363649.80	Картометрический метод	5.0	-
2027	490939.96	2363634.06	Картометрический метод	5.0	-
2028	490966.29	2363621.01	Картометрический метод	5.0	-
2029	491009.56	2363597.03	Картометрический метод	5.0	-
2030	491036.57	2363572.30	Картометрический метод	5.0	-

2. Сведения о характерных точках границ объекта

Обозначение характерных точек границ	Координаты, м		Метод определения координат характерной точки	Средняя квадратическая погрешность положения характерной точки (Mt), м	Описание обозначения точки на местности (при наличии)
	X	Y			
1	2	3	4	5	6
2031	491038.24	2363571.14	Картометрический метод	5.0	-
2032	491060.11	2363559.08	Картометрический метод	5.0	-
2033	491074.71	2363550.06	Картометрический метод	5.0	-
2034	491100.11	2363532.78	Картометрический метод	5.0	-
2035	491102.47	2363531.56	Картометрический метод	5.0	-
2036	491134.21	2363520.00	Картометрический метод	5.0	-
2037	491147.32	2363517.98	Картометрический метод	5.0	-
2038	491184.12	2363504.93	Картометрический метод	5.0	-
2039	491234.90	2363488.78	Картометрический метод	5.0	-
2040	491286.71	2363472.23	Картометрический метод	5.0	-
2041	491308.74	2363466.52	Картометрический метод	5.0	-
2042	491337.72	2363459.00	Картометрический метод	5.0	-
2043	491366.94	2363451.42	Картометрический метод	5.0	-
2044	491402.95	2363442.08	Картометрический метод	5.0	-
2045	491432.09	2363434.53	Картометрический метод	5.0	-
2046	491461.19	2363426.99	Картометрический метод	5.0	-
2047	491490.45	2363419.40	Картометрический метод	5.0	-
2048	491497.25	2363417.63	Картометрический метод	5.0	-
2049	491526.24	2363410.12	Картометрический метод	5.0	-
2050	491555.60	2363402.50	Картометрический метод	5.0	-
2051	491584.18	2363395.09	Картометрический метод	5.0	-
2052	491611.75	2363386.04	Картометрический метод	5.0	-
2053	491675.37	2363356.83	Картометрический метод	5.0	-
2054	491678.23	2363356.35	Картометрический метод	5.0	-
2055	491695.29	2363355.74	Картометрический метод	5.0	-

2. Сведения о характерных точках границ объекта

Обозначение характерных точек границ	Координаты, м		Метод определения координат характерной точки	Средняя квадратическая погрешность положения характерной точки (Mt), м	Описание обозначения точки на местности (при наличии)
	X	Y			
1	2	3	4	5	6
2056	491751.65	2363345.48	Картометрический метод	5.0	-
2057	491760.07	2363345.48	Картометрический метод	5.0	-
2058	491760.07	2363344.08	Картометрический метод	5.0	-
2059	491800.33	2363337.01	Картометрический метод	5.0	-
2060	491843.87	2363342.81	Картометрический метод	5.0	-
2061	491875.39	2363346.81	Картометрический метод	5.0	-
2062	491910.59	2363352.03	Картометрический метод	5.0	-
2063	491929.50	2363356.31	Картометрический метод	5.0	-
2064	491980.19	2363368.02	Картометрический метод	5.0	-
2065	491981.47	2363368.40	Картометрический метод	5.0	-
2066	492032.86	2363390.94	Картометрический метод	5.0	-
1881	492077.87	2363401.17	Картометрический метод	5.0	-
2067	491460.44	2363617.26	Картометрический метод	5.0	-
2068	491489.60	2363609.70	Картометрический метод	5.0	-
2069	491518.81	2363602.11	Картометрический метод	5.0	-
2070	491547.89	2363594.79	Картометрический метод	5.0	-
2071	491522.34	2363515.44	Картометрический метод	5.0	-
2072	491519.66	2363508.73	Картометрический метод	5.0	-
2073	491494.15	2363429.59	Картометрический метод	5.0	-
2074	491464.88	2363437.17	Картометрический метод	5.0	-
2075	491435.77	2363444.73	Картометрический метод	5.0	-
2076	491406.64	2363452.28	Картометрический метод	5.0	-
2077	491432.24	2363531.41	Картометрический метод	5.0	-
2078	491434.83	2363538.14	Картометрический метод	5.0	-
2067	491460.44	2363617.26	Картометрический метод	5.0	-

2. Сведения о характерных точках границ объекта

Обозначение характерных точек границ	Координаты, м		Метод определения координат характерной точки	Средняя квадратическая погрешность положения характерной точки (Mt), м	Описание обозначения точки на местности (при наличии)
	X	Y			
1	2	3	4	5	6
2079	491522.01	2363832.96	Картометрический метод	5.0	-
2080	491530.81	2363867.41	Картометрический метод	5.0	-
2081	491535.36	2363890.00	Картометрический метод	5.0	-
2082	491556.68	2363931.51	Картометрический метод	5.0	-
2083	491568.38	2363942.95	Картометрический метод	5.0	-
2084	491573.54	2363951.51	Картометрический метод	5.0	-
2085	491574.57	2363956.83	Картометрический метод	5.0	-
2086	491570.24	2363970.18	Картометрический метод	5.0	-
2087	491571.37	2363971.24	Картометрический метод	5.0	-
2088	491582.11	2363975.66	Картометрический метод	5.0	-
2089	491591.93	2363979.18	Картометрический метод	5.0	-
2090	491603.37	2363987.97	Картометрический метод	5.0	-
2091	491603.20	2363988.66	Картометрический метод	5.0	-
2092	491604.29	2364015.78	Картометрический метод	5.0	-
2093	491607.42	2364013.35	Картометрический метод	5.0	-
2094	491613.18	2364011.90	Картометрический метод	5.0	-
2095	491617.27	2364013.10	Картометрический метод	5.0	-
2096	491622.78	2364020.03	Картометрический метод	5.0	-
2097	491625.73	2364027.45	Картометрический метод	5.0	-
2098	491624.31	2364030.90	Картометрический метод	5.0	-
2099	491614.19	2364037.34	Картометрический метод	5.0	-
2100	491611.26	2364049.81	Картометрический метод	5.0	-
2101	491608.55	2364071.48	Картометрический метод	5.0	-
2102	491608.89	2364077.24	Картометрический метод	5.0	-
2103	491612.61	2364090.00	Картометрический метод	5.0	-

2. Сведения о характерных точках границ объекта

Обозначение характерных точек границ	Координаты, м		Метод определения координат характерной точки	Средняя квадратическая погрешность положения характерной точки (Mt), м	Описание обозначения точки на местности (при наличии)
	X	Y			
1	2	3	4	5	6
2104	491604.89	2364091.36	Картометрический метод	5.0	-
2105	491602.31	2364109.04	Картометрический метод	5.0	-
2106	491580.74	2364274.72	Картометрический метод	5.0	-
2107	491566.02	2364370.47	Картометрический метод	5.0	-
2108	491562.35	2364377.95	Картометрический метод	5.0	-
2109	491548.89	2364380.10	Картометрический метод	5.0	-
2110	491555.54	2364367.13	Картометрический метод	5.0	-
2111	491561.22	2364331.82	Картометрический метод	5.0	-
2112	491570.63	2364273.26	Картометрический метод	5.0	-
2113	491585.07	2364151.26	Картометрический метод	5.0	-
2114	491590.37	2364114.42	Картометрический метод	5.0	-
2115	491544.80	2364089.61	Картометрический метод	5.0	-
2116	491535.30	2364085.41	Картометрический метод	5.0	-
2117	491491.04	2364073.76	Картометрический метод	5.0	-
2118	491517.18	2363897.09	Картометрический метод	5.0	-
2119	491518.09	2363881.85	Картометрический метод	5.0	-
2120	491521.00	2363833.18	Картометрический метод	5.0	-
2079	491522.01	2363832.96	Картометрический метод	5.0	-
2121	491592.04	2364102.81	Картометрический метод	5.0	-
2122	491592.91	2364096.79	Картометрический метод	5.0	-
2123	491602.13	2364032.65	Картометрический метод	5.0	-
2124	491593.63	2364018.48	Картометрический метод	5.0	-
2125	491592.54	2363991.36	Картометрический метод	5.0	-
2126	491592.62	2363980.91	Картометрический метод	5.0	-
2127	491590.95	2363979.63	Картометрический метод	5.0	-

2. Сведения о характерных точках границ объекта

Обозначение характерных точек границ	Координаты, м		Метод определения координат характерной точки	Средняя квадратическая погрешность положения характерной точки (Mt), м	Описание обозначения точки на местности (при наличии)
	X	Y			
1	2	3	4	5	6
2128	491581.14	2363976.11	Картометрический метод	5.0	-
2129	491570.40	2363971.69	Картометрический метод	5.0	-
2130	491569.27	2363970.63	Картометрический метод	5.0	-
2131	491571.77	2363962.88	Картометрический метод	5.0	-
2132	491573.59	2363957.28	Картометрический метод	5.0	-
2133	491572.57	2363951.96	Картометрический метод	5.0	-
2134	491567.40	2363943.40	Картометрический метод	5.0	-
2135	491555.72	2363931.95	Картометрический метод	5.0	-
2136	491534.39	2363890.45	Картометрический метод	5.0	-
2137	491529.55	2363866.67	Картометрический метод	5.0	-
2138	491527.87	2363900.01	Картометрический метод	5.0	-
2139	491508.67	2364029.78	Картометрический метод	5.0	-
2140	491503.37	2364065.63	Картометрический метод	5.0	-
2141	491538.10	2364074.77	Картометрический метод	5.0	-
2142	491539.74	2364075.35	Картометрический метод	5.0	-
2143	491549.25	2364079.55	Картометрический метод	5.0	-
2121	491592.04	2364102.81	Картометрический метод	5.0	-
2144	490483.58	2363985.20	Картометрический метод	5.0	-
2145	490451.12	2363971.71	Картометрический метод	5.0	-
2146	490418.99	2363957.80	Картометрический метод	5.0	-
2147	490315.84	2363913.16	Картометрический метод	5.0	-
2148	490278.43	2363899.80	Картометрический метод	5.0	-
2149	490243.43	2363889.20	Картометрический метод	5.0	-
2150	490206.97	2363883.59	Картометрический метод	5.0	-
2151	490177.43	2363879.18	Картометрический метод	5.0	-

2. Сведения о характерных точках границ объекта

Обозначение характерных точек границ	Координаты, м		Метод определения координат характерной точки	Средняя квадратическая погрешность положения характерной точки (Mt), м	Описание обозначения точки на местности (при наличии)
	X	Y			
1	2	3	4	5	6
2152	490139.92	2363872.33	Картометрический метод	5.0	-
2153	490133.40	2363871.06	Картометрический метод	5.0	-
2154	490107.81	2363866.95	Картометрический метод	5.0	-
2155	489970.29	2363843.96	Картометрический метод	5.0	-
2156	489965.27	2363843.23	Картометрический метод	5.0	-
2157	489957.64	2363841.86	Картометрический метод	5.0	-
2158	489956.13	2363841.51	Картометрический метод	5.0	-
2159	489944.60	2363839.61	Картометрический метод	5.0	-
2160	489919.43	2363834.14	Картометрический метод	5.0	-
2161	489905.72	2363830.89	Картометрический метод	5.0	-
2162	489898.11	2363829.30	Картометрический метод	5.0	-
2163	489889.88	2363827.76	Картометрический метод	5.0	-
2164	489760.62	2363803.83	Картометрический метод	5.0	-
2165	489741.73	2363800.75	Картометрический метод	5.0	-
2166	489728.31	2363799.86	Картометрический метод	5.0	-
2167	489698.21	2363798.62	Картометрический метод	5.0	-
2168	489669.80	2363799.94	Картометрический метод	5.0	-
2169	489627.65	2363803.95	Картометрический метод	5.0	-
2170	489603.75	2363807.59	Картометрический метод	5.0	-
2171	489596.75	2363808.82	Картометрический метод	5.0	-
2172	489585.83	2363810.24	Картометрический метод	5.0	-
2173	489573.53	2363811.91	Картометрический метод	5.0	-
2174	489546.04	2363814.95	Картометрический метод	5.0	-
2175	489522.10	2363818.06	Картометрический метод	5.0	-
2176	489482.63	2363822.11	Картометрический метод	5.0	-

2. Сведения о характерных точках границ объекта

Обозначение характерных точек границ	Координаты, м		Метод определения координат характерной точки	Средняя квадратическая погрешность положения характерной точки (Mt), м	Описание обозначения точки на местности (при наличии)
	X	Y			
1	2	3	4	5	6
2177	489482.54	2363821.56	Картометрический метод	5.0	-
2178	489479.18	2363821.85	Картометрический метод	5.0	-
2179	489470.44	2363823.28	Картометрический метод	5.0	-
2180	489458.92	2363824.31	Картометрический метод	5.0	-
2181	489447.39	2363825.35	Картометрический метод	5.0	-
2182	489416.35	2363830.33	Картометрический метод	5.0	-
2183	489411.96	2363831.50	Картометрический метод	5.0	-
2184	489388.18	2363839.52	Картометрический метод	5.0	-
2185	489371.10	2363848.29	Картометрический метод	5.0	-
2186	489340.97	2363865.92	Картометрический метод	5.0	-
2187	489376.64	2363938.70	Картометрический метод	5.0	-
2188	489446.11	2364090.88	Картометрический метод	5.0	-
2189	489446.41	2364091.58	Картометрический метод	5.0	-
2190	489449.36	2364099.29	Картометрический метод	5.0	-
2191	489453.16	2364113.84	Картометрический метод	5.0	-
2192	489454.16	2364122.42	Картометрический метод	5.0	-
2193	489454.07	2364135.04	Картометрический метод	5.0	-
2194	489451.48	2364150.99	Картометрический метод	5.0	-
2195	489422.83	2364237.92	Картометрический метод	5.0	-
2196	489466.76	2364250.49	Картометрический метод	5.0	-
2197	489477.42	2364245.71	Картометрический метод	5.0	-
2198	489481.60	2364240.55	Картометрический метод	5.0	-
2199	489486.44	2364222.84	Картометрический метод	5.0	-
2200	489494.31	2364225.14	Картометрический метод	5.0	-
2201	489501.89	2364208.70	Картометрический метод	5.0	-

2. Сведения о характерных точках границ объекта

Обозначение характерных точек границ	Координаты, м		Метод определения координат характерной точки	Средняя квадратическая погрешность положения характерной точки (Mt), м	Описание обозначения точки на местности (при наличии)
	X	Y			
1	2	3	4	5	6
2202	489529.97	2364217.72	Картометрический метод	5.0	-
2203	489529.75	2364218.38	Картометрический метод	5.0	-
2204	489554.95	2364224.60	Картометрический метод	5.0	-
2205	489553.29	2364231.31	Картометрический метод	5.0	-
2206	489558.48	2364234.90	Картометрический метод	5.0	-
2207	489567.53	2364239.71	Картометрический метод	5.0	-
2208	489574.78	2364180.14	Картометрический метод	5.0	-
2209	489580.93	2364129.59	Картометрический метод	5.0	-
2210	489584.59	2364097.01	Картометрический метод	5.0	-
2211	489586.35	2364087.08	Картометрический метод	5.0	-
2212	489590.37	2364072.11	Картометрический метод	5.0	-
2213	489591.79	2364060.27	Картометрический метод	5.0	-
2214	489590.80	2364048.37	Картометрический метод	5.0	-
2215	489587.27	2364036.31	Картометрический метод	5.0	-
2216	489586.62	2364030.54	Картометрический метод	5.0	-
2217	489586.57	2364024.59	Картометрический метод	5.0	-
2218	489587.18	2364018.48	Картометрический метод	5.0	-
2219	489588.35	2364012.87	Картометрический метод	5.0	-
2220	489590.15	2364007.30	Картометрический метод	5.0	-
2221	489598.36	2363976.96	Картометрический метод	5.0	-
2222	489600.58	2363971.71	Картометрический метод	5.0	-
2223	489603.23	2363967.46	Картометрический метод	5.0	-
2224	489603.80	2363966.74	Картометрический метод	5.0	-
2225	489606.73	2363963.36	Картометрический метод	5.0	-
2226	489611.19	2363959.58	Картометрический метод	5.0	-

2. Сведения о характерных точках границ объекта

Обозначение характерных точек границ	Координаты, м		Метод определения координат характерной точки	Средняя квадратическая погрешность положения характерной точки (Mt), м	Описание обозначения точки на местности (при наличии)
	X	Y			
1	2	3	4	5	6
2227	489615.48	2363956.97	Картометрический метод	5.0	-
2228	489620.53	2363954.87	Картометрический метод	5.0	-
2229	489625.63	2363953.63	Картометрический метод	5.0	-
2230	489631.09	2363953.16	Картометрический метод	5.0	-
2231	489644.49	2363954.02	Картометрический метод	5.0	-
2232	489843.25	2363967.16	Картометрический метод	5.0	-
2233	490010.94	2363979.74	Картометрический метод	5.0	-
2234	490010.95	2363985.76	Картометрический метод	5.0	-
2235	489843.72	2363973.51	Картометрический метод	5.0	-
2236	489763.89	2363968.15	Картометрический метод	5.0	-
2237	489755.91	2363967.61	Картометрический метод	5.0	-
2238	489676.07	2363962.24	Картометрический метод	5.0	-
2239	489644.89	2363960.15	Картометрический метод	5.0	-
2240	489631.24	2363959.16	Картометрический метод	5.0	-
2241	489626.83	2363959.51	Картометрический метод	5.0	-
2242	489622.51	2363960.54	Картометрический метод	5.0	-
2243	489618.40	2363962.22	Картометрический метод	5.0	-
2244	489614.61	2363964.51	Картометрический метод	5.0	-
2245	489611.20	2363967.37	Картометрический метод	5.0	-
2246	489608.27	2363970.75	Картометрический метод	5.0	-
2247	489605.88	2363974.55	Картометрический метод	5.0	-
2248	489604.08	2363978.79	Картометрический метод	5.0	-
2249	489595.89	2364009.04	Картометрический метод	5.0	-
2250	489594.22	2364014.19	Картометрический метод	5.0	-
2251	489593.10	2364019.43	Картометрический метод	5.0	-

2. Сведения о характерных точках границ объекта

Обозначение характерных точек границ	Координаты, м		Метод определения координат характерной точки	Средняя квадратическая погрешность положения характерной точки (Mt), м	Описание обозначения точки на местности (при наличии)
	X	Y			
1	2	3	4	5	6
2252	489592.57	2364024.65	Картометрический метод	5.0	-
2253	489592.60	2364030.11	Картометрический метод	5.0	-
2254	489593.16	2364035.05	Картометрический метод	5.0	-
2255	489595.19	2364040.95	Картометрический метод	5.0	-
2256	489596.71	2364047.32	Картометрический метод	5.0	-
2257	489597.58	2364053.95	Картометрический метод	5.0	-
2258	489597.79	2364060.38	Картометрический метод	5.0	-
2259	489596.24	2364073.36	Картометрический метод	5.0	-
2260	489592.13	2364088.67	Картометрический метод	5.0	-
2261	489590.55	2364097.74	Картометрический метод	5.0	-
2262	489589.71	2364107.06	Картометрический метод	5.0	-
2263	489587.93	2364121.70	Картометрический метод	5.0	-
2264	489580.72	2364181.02	Картометрический метод	5.0	-
2265	489568.72	2364279.67	Картометрический метод	5.0	-
2266	489574.28	2364281.27	Картометрический метод	5.0	-
2267	489570.54	2364295.79	Картометрический метод	5.0	-
2268	489477.63	2364269.20	Картометрический метод	5.0	-
2269	489281.52	2364213.08	Картометрический метод	5.0	-
2270	489264.85	2364206.77	Картометрический метод	5.0	-
2271	489232.66	2364192.08	Картометрический метод	5.0	-
2272	489217.42	2364183.50	Картометрический метод	5.0	-
2273	489202.45	2364174.97	Картометрический метод	5.0	-
2274	489173.29	2364154.94	Картометрический метод	5.0	-
2275	489146.25	2364132.65	Картометрический метод	5.0	-
2276	489124.73	2364111.69	Картометрический метод	5.0	-

2. Сведения о характерных точках границ объекта

Обозначение характерных точек границ	Координаты, м		Метод определения координат характерной точки	Средняя квадратическая погрешность положения характерной точки (Mt), м	Описание обозначения точки на местности (при наличии)
	X	Y			
1	2	3	4	5	6
2277	489029.85	2364116.26	Картометрический метод	5.0	-
2278	489026.34	2364051.53	Картометрический метод	5.0	-
2279	489015.84	2364052.80	Картометрический метод	5.0	-
2280	489013.69	2364012.00	Картометрический метод	5.0	-
2281	489010.78	2363997.47	Картометрический метод	5.0	-
2282	489009.41	2363990.74	Картометрический метод	5.0	-
2283	488992.97	2363991.26	Картометрический метод	5.0	-
2284	488989.47	2363991.38	Картометрический метод	5.0	-
2285	488989.45	2363995.77	Картометрический метод	5.0	-
2286	488976.63	2363996.01	Картометрический метод	5.0	-
2287	488977.59	2363991.19	Картометрический метод	5.0	-
2288	488968.04	2363990.97	Картометрический метод	5.0	-
2289	488967.96	2363989.17	Картометрический метод	5.0	-
2290	488967.55	2363980.64	Картометрический метод	5.0	-
2291	488969.02	2363972.01	Картометрический метод	5.0	-
2292	488973.70	2363944.68	Картометрический метод	5.0	-
2293	488981.83	2363943.50	Картометрический метод	5.0	-
2294	488972.96	2363923.70	Картометрический метод	5.0	-
2295	488972.53	2363911.18	Картометрический метод	5.0	-
2296	488966.39	2363911.21	Картометрический метод	5.0	-
2297	488956.21	2363891.11	Картометрический метод	5.0	-
2298	488939.89	2363859.66	Картометрический метод	5.0	-
2299	488945.21	2363855.74	Картометрический метод	5.0	-
2300	488938.62	2363836.48	Картометрический метод	5.0	-
2301	488935.39	2363827.01	Картометрический метод	5.0	-

2. Сведения о характерных точках границ объекта

Обозначение характерных точек границ	Координаты, м		Метод определения координат характерной точки	Средняя квадратическая погрешность положения характерной точки (Mt), м	Описание обозначения точки на местности (при наличии)
	X	Y			
1	2	3	4	5	6
2302	488931.76	2363816.55	Картометрический метод	5.0	-
2303	488920.44	2363820.15	Картометрический метод	5.0	-
2304	488918.64	2363816.26	Картометрический метод	5.0	-
2305	488918.06	2363814.65	Картометрический метод	5.0	-
2306	488908.52	2363792.65	Картометрический метод	5.0	-
2307	488909.72	2363791.95	Картометрический метод	5.0	-
2308	488918.07	2363809.56	Картометрический метод	5.0	-
2309	488923.30	2363807.36	Картометрический метод	5.0	-
2310	488923.93	2363807.09	Картометрический метод	5.0	-
2311	488924.76	2363805.19	Картометрический метод	5.0	-
2312	488928.80	2363802.04	Картометрический метод	5.0	-
2313	488937.88	2363798.47	Картометрический метод	5.0	-
2314	488953.94	2363795.86	Картометрический метод	5.0	-
2315	488945.02	2363777.05	Картометрический метод	5.0	-
2316	488951.90	2363775.94	Картометрический метод	5.0	-
2317	488959.46	2363774.39	Картометрический метод	5.0	-
2318	488965.74	2363773.12	Картометрический метод	5.0	-
2319	488967.93	2363769.10	Картометрический метод	5.0	-
2320	488968.87	2363768.50	Картометрический метод	5.0	-
2321	488970.65	2363766.64	Картометрический метод	5.0	-
2322	488972.51	2363764.71	Картометрический метод	5.0	-
2323	488989.64	2363757.43	Картометрический метод	5.0	-
2324	489013.47	2363749.05	Картометрический метод	5.0	-
2325	489036.28	2363743.21	Картометрический метод	5.0	-
2326	489043.38	2363758.54	Картометрический метод	5.0	-

2. Сведения о характерных точках границ объекта

Обозначение характерных точек границ	Координаты, м		Метод определения координат характерной точки	Средняя квадратическая погрешность положения характерной точки (Mt), м	Описание обозначения точки на местности (при наличии)
	X	Y			
1	2	3	4	5	6
2327	489064.16	2363803.33	Картометрический метод	5.0	-
2328	489065.03	2363796.63	Картометрический метод	5.0	-
2329	489068.75	2363790.99	Картометрический метод	5.0	-
2330	489078.94	2363781.29	Картометрический метод	5.0	-
2331	489085.38	2363776.35	Картометрический метод	5.0	-
2332	489096.65	2363771.30	Картометрический метод	5.0	-
2333	489132.92	2363755.41	Картометрический метод	5.0	-
2334	489296.03	2363699.19	Картометрический метод	5.0	-
2335	489498.91	2363631.28	Картометрический метод	5.0	-
2336	489670.88	2363573.04	Картометрический метод	5.0	-
2337	489766.52	2363542.58	Картометрический метод	5.0	-
2338	489823.37	2363523.15	Картометрический метод	5.0	-
2339	489859.47	2363512.46	Картометрический метод	5.0	-
2340	489874.91	2363509.25	Картометрический метод	5.0	-
2341	489891.86	2363507.15	Картометрический метод	5.0	-
2342	489910.26	2363506.52	Картометрический метод	5.0	-
2343	489927.32	2363507.44	Картометрический метод	5.0	-
2344	489944.23	2363509.80	Картометрический метод	5.0	-
2345	489962.16	2363513.95	Картометрический метод	5.0	-
2346	489980.86	2363520.20	Картометрический метод	5.0	-
2347	489997.69	2363527.64	Картометрический метод	5.0	-
2348	490012.68	2363535.95	Картометрический метод	5.0	-
2349	490035.62	2363545.94	Картометрический метод	5.0	-
2350	490106.62	2363584.61	Картометрический метод	5.0	-
2351	490107.76	2363585.08	Картометрический метод	5.0	-

2. Сведения о характерных точках границ объекта

Обозначение характерных точек границ	Координаты, м		Метод определения координат характерной точки	Средняя квадратическая погрешность положения характерной точки (Mt), м	Описание обозначения точки на местности (при наличии)
	X	Y			
1	2	3	4	5	6
2352	490116.83	2363588.35	Картометрический метод	5.0	-
2353	490127.45	2363591.63	Картометрический метод	5.0	-
2354	490128.52	2363591.10	Картометрический метод	5.0	-
2355	490135.70	2363600.17	Картометрический метод	5.0	-
2356	490143.19	2363596.19	Картометрический метод	5.0	-
2357	490179.85	2363599.56	Картометрический метод	5.0	-
2358	490254.95	2363598.44	Картометрический метод	5.0	-
2359	490254.81	2363601.69	Картометрический метод	5.0	-
2360	490294.46	2363601.28	Картометрический метод	5.0	-
2361	490308.39	2363600.24	Картометрический метод	5.0	-
2362	490310.63	2363592.78	Картометрический метод	5.0	-
2363	490314.04	2363586.07	Картометрический метод	5.0	-
2364	490313.89	2363586.00	Картометрический метод	5.0	-
2365	490326.15	2363558.23	Картометрический метод	5.0	-
2366	490330.10	2363555.48	Картометрический метод	5.0	-
2367	490335.37	2363552.58	Картометрический метод	5.0	-
2368	490340.23	2363550.57	Картометрический метод	5.0	-
2369	490349.45	2363548.26	Картометрический метод	5.0	-
2370	490351.90	2363548.06	Картометрический метод	5.0	-
2371	490391.14	2363549.98	Картометрический метод	5.0	-
2372	490452.65	2363552.56	Картометрический метод	5.0	-
2373	490553.09	2363554.92	Картометрический метод	5.0	-
2374	490600.86	2363552.61	Картометрический метод	5.0	-
2375	490683.63	2363545.36	Картометрический метод	5.0	-
2376	490694.81	2363545.39	Картометрический метод	5.0	-

2. Сведения о характерных точках границ объекта

Обозначение характерных точек границ	Координаты, м		Метод определения координат характерной точки	Средняя квадратическая погрешность положения характерной точки (Mt), м	Описание обозначения точки на местности (при наличии)
	X	Y			
1	2	3	4	5	6
2377	490807.35	2363536.10	Картометрический метод	5.0	-
2378	490846.61	2363532.61	Картометрический метод	5.0	-
2379	490896.20	2363523.04	Картометрический метод	5.0	-
2380	490997.53	2363503.42	Картометрический метод	5.0	-
2381	491001.30	2363517.73	Картометрический метод	5.0	-
2382	490899.96	2363537.35	Картометрический метод	5.0	-
2383	490849.61	2363547.07	Картометрический метод	5.0	-
2384	490808.64	2363551.05	Картометрический метод	5.0	-
2385	490695.41	2363560.39	Картометрический метод	5.0	-
2386	490683.61	2363560.36	Картометрический метод	5.0	-
2387	490632.66	2363564.91	Картометрический метод	5.0	-
2388	490620.51	2363565.84	Картометрический метод	5.0	-
2389	490602.71	2363567.21	Картометрический метод	5.0	-
2390	490578.40	2363568.37	Картометрический метод	5.0	-
2391	490554.08	2363569.54	Картометрический метод	5.0	-
2392	490519.78	2363568.30	Картометрический метод	5.0	-
2393	490484.78	2363567.71	Картометрический метод	5.0	-
2394	490453.10	2363567.18	Картометрический метод	5.0	-
2395	490391.35	2363564.59	Картометрический метод	5.0	-
2396	490351.90	2363563.06	Картометрический метод	5.0	-
2397	490346.75	2363564.21	Картометрический метод	5.0	-
2398	490341.32	2363566.36	Картометрический метод	5.0	-
2399	490336.30	2363569.37	Картометрический метод	5.0	-
2400	490331.88	2363573.11	Картометрический метод	5.0	-
2401	490328.73	2363576.70	Картометрический метод	5.0	-

2. Сведения о характерных точках границ объекта

Обозначение характерных точек границ	Координаты, м		Метод определения координат характерной точки	Средняя квадратическая погрешность положения характерной точки (Mt), м	Описание обозначения точки на местности (при наличии)
	X	Y			
1	2	3	4	5	6
2402	490318.82	2363602.64	Картометрический метод	5.0	-
2403	490316.20	2363606.71	Картометрический метод	5.0	-
2404	490312.24	2363610.41	Картометрический метод	5.0	-
2405	490308.52	2363612.52	Картометрический метод	5.0	-
2406	490293.86	2363612.46	Картометрический метод	5.0	-
2407	490272.88	2363613.25	Картометрический метод	5.0	-
2408	490243.77	2363614.20	Картометрический метод	5.0	-
2409	490178.28	2363615.83	Картометрический метод	5.0	-
2410	490156.39	2363612.03	Картометрический метод	5.0	-
2411	490146.43	2363610.89	Картометрический метод	5.0	-
2412	490138.42	2363609.54	Картометрический метод	5.0	-
2413	490127.34	2363607.11	Картометрический метод	5.0	-
2414	490105.83	2363600.40	Картометрический метод	5.0	-
2415	490102.65	2363599.18	Картометрический метод	5.0	-
2416	490089.93	2363592.61	Картометрический метод	5.0	-
2417	490059.20	2363572.92	Картометрический метод	5.0	-
2418	490019.86	2363549.17	Картометрический метод	5.0	-
2419	489994.95	2363538.36	Картометрический метод	5.0	-
2420	489981.92	2363533.85	Картометрический метод	5.0	-
2421	489968.68	2363530.00	Картометрический метод	5.0	-
2422	489941.69	2363524.35	Картометрический метод	5.0	-
2423	489928.52	2363519.45	Картометрический метод	5.0	-
2424	489913.02	2363517.93	Картометрический метод	5.0	-
2425	489900.47	2363521.07	Картометрический метод	5.0	-
2426	489872.94	2363522.38	Картометрический метод	5.0	-

2. Сведения о характерных точках границ объекта

Обозначение характерных точек границ	Координаты, м		Метод определения координат характерной точки	Средняя квадратическая погрешность положения характерной точки (Mt), м	Описание обозначения точки на местности (при наличии)
	X	Y			
1	2	3	4	5	6
2427	489845.66	2363526.48	Картометрический метод	5.0	-
2428	489818.99	2363533.32	Картометрический метод	5.0	-
2429	489345.36	2363689.06	Картометрический метод	5.0	-
2430	489334.54	2363698.49	Картометрический метод	5.0	-
2431	489284.23	2363711.12	Картометрический метод	5.0	-
2432	489155.36	2363753.67	Картометрический метод	5.0	-
2433	489145.53	2363757.09	Картометрический метод	5.0	-
2434	489136.18	2363761.12	Картометрический метод	5.0	-
2435	489127.15	2363765.82	Картометрический метод	5.0	-
2436	489118.48	2363771.17	Картометрический метод	5.0	-
2437	489109.45	2363777.78	Картометрический метод	5.0	-
2438	489097.75	2363781.45	Картометрический метод	5.0	-
2439	489090.04	2363785.27	Картометрический метод	5.0	-
2440	489087.24	2363788.00	Картометрический метод	5.0	-
2441	489084.55	2363791.05	Картометрический метод	5.0	-
2442	489081.85	2363794.98	Картометрический метод	5.0	-
2443	489079.82	2363798.32	Картометрический метод	5.0	-
2444	489078.67	2363801.71	Картометрический метод	5.0	-
2445	489077.29	2363817.10	Картометрический метод	5.0	-
2446	489077.19	2363828.60	Картометрический метод	5.0	-
2447	489096.25	2363882.06	Картометрический метод	5.0	-
2448	489100.44	2363891.54	Картометрический метод	5.0	-
2449	489139.70	2363965.22	Картометрический метод	5.0	-
2450	489178.13	2363941.82	Картометрический метод	5.0	-
2451	489229.13	2363913.12	Картометрический метод	5.0	-

2. Сведения о характерных точках границ объекта

Обозначение характерных точек границ	Координаты, м		Метод определения координат характерной точки	Средняя квадратическая погрешность положения характерной точки (Mt), м	Описание обозначения точки на местности (при наличии)
	X	Y			
1	2	3	4	5	6
2452	489297.81	2363872.88	Картометрический метод	5.0	-
2453	489364.15	2363835.00	Картометрический метод	5.0	-
2454	489382.18	2363825.72	Картометрический метод	5.0	-
2455	489406.30	2363817.58	Картометрический метод	5.0	-
2456	489411.59	2363816.14	Картометрический метод	5.0	-
2457	489444.95	2363810.55	Картометрический метод	5.0	-
2458	489480.90	2363806.89	Картометрический метод	5.0	-
2459	489570.05	2363796.97	Картометрический метод	5.0	-
2460	489600.39	2363793.11	Картометрический метод	5.0	-
2461	489625.29	2363789.14	Картометрический метод	5.0	-
2462	489650.95	2363786.69	Картометрический метод	5.0	-
2463	489668.55	2363784.99	Картометрический метод	5.0	-
2464	489698.21	2363783.62	Картометрический метод	5.0	-
2465	489730.28	2363785.33	Картометрический метод	5.0	-
2466	489801.22	2363795.96	Картометрический метод	5.0	-
2467	489820.77	2363799.07	Картометрический метод	5.0	-
2468	489820.41	2363800.75	Картометрический метод	5.0	-
2469	489839.12	2363804.02	Картометрический метод	5.0	-
2470	489839.31	2363802.67	Картометрический метод	5.0	-
2471	489854.26	2363806.09	Картометрический метод	5.0	-
2472	489884.19	2363811.87	Картометрический метод	5.0	-
2473	489901.21	2363815.14	Картометрический метод	5.0	-
2474	489927.33	2363820.38	Картометрический метод	5.0	-
2475	489996.35	2363831.05	Картометрический метод	5.0	-
2476	490002.46	2363831.82	Картометрический метод	5.0	-

2. Сведения о характерных точках границ объекта

Обозначение характерных точек границ	Координаты, м		Метод определения координат характерной точки	Средняя квадратическая погрешность положения характерной точки (Mt), м	Описание обозначения точки на местности (при наличии)
	X	Y			
1	2	3	4	5	6
2477	490009.34	2363833.36	Картометрический метод	5.0	-
2478	490040.72	2363838.67	Картометрический метод	5.0	-
2479	490087.87	2363847.51	Картометрический метод	5.0	-
2480	490183.54	2363863.67	Картометрический метод	5.0	-
2481	490233.91	2363872.27	Картометрический метод	5.0	-
2482	490252.07	2363876.14	Картометрический метод	5.0	-
2483	490276.19	2363883.45	Картометрический метод	5.0	-
2484	490275.71	2363885.20	Картометрический метод	5.0	-
2485	490297.20	2363891.80	Картометрический метод	5.0	-
2486	490298.82	2363886.48	Картометрический метод	5.0	-
2487	490303.80	2363868.91	Картометрический метод	5.0	-
2488	490304.85	2363864.38	Картометрический метод	5.0	-
2489	490305.32	2363858.34	Картометрический метод	5.0	-
2490	490304.78	2363852.26	Картометрический метод	5.0	-
2491	490299.70	2363829.93	Картометрический метод	5.0	-
2492	490286.06	2363775.61	Картометрический метод	5.0	-
2493	490274.78	2363737.53	Картометрический метод	5.0	-
2494	490286.80	2363736.26	Картометрический метод	5.0	-
2495	490293.43	2363761.25	Картометрический метод	5.0	-
2496	490305.49	2363807.53	Картометрический метод	5.0	-
2497	490316.42	2363849.48	Картометрический метод	5.0	-
2498	490316.21	2363855.26	Картометрический метод	5.0	-
2499	490315.96	2363864.35	Картометрический метод	5.0	-
2500	490313.59	2363874.36	Картометрический метод	5.0	-
2501	490306.53	2363894.88	Картометрический метод	5.0	-

2. Сведения о характерных точках границ объекта

Обозначение характерных точек границ	Координаты, м		Метод определения координат характерной точки	Средняя квадратическая погрешность положения характерной точки (Mt), м	Описание обозначения точки на местности (при наличии)
	X	Y			
1	2	3	4	5	6
2502	490325.16	2363901.64	Картометрический метод	5.0	-
2503	490336.77	2363906.28	Картометрический метод	5.0	-
2504	490426.60	2363945.52	Картометрический метод	5.0	-
2505	490466.74	2363962.63	Картометрический метод	5.0	-
2506	490490.63	2363972.91	Картометрический метод	5.0	-
2507	490487.40	2363977.61	Картометрический метод	5.0	-
2144	490483.58	2363985.20	Картометрический метод	5.0	-
2508	489330.59	2363871.37	Картометрический метод	5.0	-
2509	489305.43	2363885.80	Картометрический метод	5.0	-
2510	489256.51	2363914.75	Картометрический метод	5.0	-
2511	489238.96	2363924.98	Картометрический метод	5.0	-
2512	489237.29	2363925.96	Картометрический метод	5.0	-
2513	489234.18	2363927.58	Картометрический метод	5.0	-
2514	489186.55	2363954.50	Картометрический метод	5.0	-
2515	489182.42	2363956.98	Картометрический метод	5.0	-
2516	489163.37	2363968.80	Картометрический метод	5.0	-
2517	489146.61	2363978.56	Картометрический метод	5.0	-
2518	489118.10	2363991.25	Картометрический метод	5.0	-
2519	489091.40	2364001.32	Картометрический метод	5.0	-
2520	489070.49	2364006.61	Картометрический метод	5.0	-
2521	489081.96	2364030.79	Картометрический метод	5.0	-
2522	489100.24	2364058.84	Картометрический метод	5.0	-
2523	489121.06	2364085.40	Картометрический метод	5.0	-
2524	489144.10	2364110.06	Картометрический метод	5.0	-
2525	489182.45	2364143.06	Картометрический метод	5.0	-

2. Сведения о характерных точках границ объекта

Обозначение характерных точек границ	Координаты, м		Метод определения координат характерной точки	Средняя квадратическая погрешность положения характерной точки (Mt), м	Описание обозначения точки на местности (при наличии)
	X	Y			
1	2	3	4	5	6
2526	489224.76	2364170.80	Картометрический метод	5.0	-
2527	489270.32	2364192.80	Картометрический метод	5.0	-
2528	489285.95	2364198.74	Картометрический метод	5.0	-
2529	489408.40	2364233.78	Картометрический метод	5.0	-
2530	489416.30	2364209.88	Картометрический метод	5.0	-
2531	489437.09	2364146.66	Картометрический метод	5.0	-
2532	489439.07	2364134.77	Картометрический метод	5.0	-
2533	489439.26	2364124.15	Картометрический метод	5.0	-
2534	489438.26	2364115.56	Картометрический метод	5.0	-
2535	489434.55	2364101.82	Картометрический метод	5.0	-
2536	489431.33	2364094.89	Картометрический метод	5.0	-
2537	489405.88	2364038.88	Картометрический метод	5.0	-
2538	489376.01	2363975.61	Картометрический метод	5.0	-
2539	489361.42	2363942.40	Картометрический метод	5.0	-
2508	489330.59	2363871.37	Картометрический метод	5.0	-
2540	489114.19	2363960.90	Картометрический метод	5.0	-
2541	489102.85	2363965.44	Картометрический метод	5.0	-
2542	489109.31	2363982.89	Картометрический метод	5.0	-
2543	489123.05	2363978.46	Картометрический метод	5.0	-
2544	489128.82	2363975.97	Картометрический метод	5.0	-
2545	489126.68	2363970.30	Картометрический метод	5.0	-
2546	489121.96	2363957.78	Картометрический метод	5.0	-
2540	489114.19	2363960.90	Картометрический метод	5.0	-
2547	488969.31	2363777.80	Картометрический метод	5.0	-
2548	488959.95	2363777.70	Картометрический метод	5.0	-

2. Сведения о характерных точках границ объекта

Обозначение характерных точек границ	Координаты, м		Метод определения координат характерной точки	Средняя квадратическая погрешность положения характерной точки (Mt), м	Описание обозначения точки на местности (при наличии)
	X	Y			
1	2	3	4	5	6
2549	488966.00	2363790.69	Картометрический метод	5.0	-
2550	488977.93	2363786.16	Картометрический метод	5.0	-
2551	488976.04	2363781.27	Картометрический метод	5.0	-
2552	488971.69	2363776.96	Картометрический метод	5.0	-
2547	488969.31	2363777.80	Картометрический метод	5.0	-
2553	488844.04	2363992.16	Картометрический метод	5.0	-
2554	488832.53	2363998.21	Картометрический метод	5.0	-
2555	488821.80	2364008.98	Картометрический метод	5.0	-
2556	488817.68	2364015.73	Картометрический метод	5.0	-
2557	488810.04	2363978.28	Картометрический метод	5.0	-
2558	488806.71	2363972.55	Картометрический метод	5.0	-
2559	488762.50	2363982.92	Картометрический метод	5.0	-
2560	488744.62	2363986.90	Картометрический метод	5.0	-
2561	488710.65	2363998.88	Картометрический метод	5.0	-
2562	488677.68	2364018.09	Картометрический метод	5.0	-
2563	488648.63	2364034.19	Картометрический метод	5.0	-
2564	488576.77	2364076.68	Картометрический метод	5.0	-
2565	488564.66	2364083.05	Картометрический метод	5.0	-
2566	488536.76	2364098.90	Картометрический метод	5.0	-
2567	488529.67	2364102.70	Картометрический метод	5.0	-
2568	488519.04	2364107.83	Картометрический метод	5.0	-
2569	488501.53	2364118.47	Картометрический метод	5.0	-
2570	488495.25	2364122.50	Картометрический метод	5.0	-
2571	488492.00	2364125.03	Картометрический метод	5.0	-
2572	488491.80	2364124.77	Картометрический метод	5.0	-

2. Сведения о характерных точках границ объекта

Обозначение характерных точек границ	Координаты, м		Метод определения координат характерной точки	Средняя квадратическая погрешность положения характерной точки (Mt), м	Описание обозначения точки на местности (при наличии)
	X	Y			
1	2	3	4	5	6
2573	488484.33	2364130.38	Картометрический метод	5.0	-
2574	488484.76	2364130.99	Картометрический метод	5.0	-
2575	488459.67	2364152.77	Картометрический метод	5.0	-
2576	488375.10	2364247.66	Картометрический метод	5.0	-
2577	488425.30	2364302.52	Картометрический метод	5.0	-
2578	488429.55	2364301.86	Картометрический метод	5.0	-
2579	488439.46	2364314.44	Картометрический метод	5.0	-
2580	488442.08	2364315.85	Картометрический метод	5.0	-
2581	488478.41	2364316.73	Картометрический метод	5.0	-
2582	488493.44	2364315.35	Картометрический метод	5.0	-
2583	488498.99	2364314.18	Картометрический метод	5.0	-
2584	488501.75	2364313.02	Картометрический метод	5.0	-
2585	488520.92	2364299.64	Картометрический метод	5.0	-
2586	488583.26	2364256.44	Картометрический метод	5.0	-
2587	488588.52	2364254.36	Картометрический метод	5.0	-
2588	488593.68	2364254.03	Картометрический метод	5.0	-
2589	488598.41	2364255.29	Картометрический метод	5.0	-
2590	488602.84	2364258.35	Картометрический метод	5.0	-
2591	488615.09	2364277.02	Картометрический метод	5.0	-
2592	488618.60	2364279.23	Картометрический метод	5.0	-
2593	488624.31	2364278.28	Картометрический метод	5.0	-
2594	488637.70	2364274.08	Картометрический метод	5.0	-
2595	488667.87	2364269.20	Картометрический метод	5.0	-
2596	488667.99	2364270.26	Картометрический метод	5.0	-
2597	488693.18	2364268.55	Картометрический метод	5.0	-

2. Сведения о характерных точках границ объекта

Обозначение характерных точек границ	Координаты, м		Метод определения координат характерной точки	Средняя квадратическая погрешность положения характерной точки (Mt), м	Описание обозначения точки на местности (при наличии)
	X	Y			
1	2	3	4	5	6
2598	488702.44	2364269.70	Картометрический метод	5.0	-
2599	488706.58	2364272.08	Картометрический метод	5.0	-
2600	488711.64	2364271.71	Картометрический метод	5.0	-
2601	488764.35	2364280.74	Картометрический метод	5.0	-
2602	488796.49	2364279.98	Картометрический метод	5.0	-
2603	488828.43	2364273.43	Картометрический метод	5.0	-
2604	488830.16	2364282.05	Картометрический метод	5.0	-
2605	488830.75	2364284.13	Картометрический метод	5.0	-
2606	488797.83	2364290.93	Картометрический метод	5.0	-
2607	488787.75	2364291.36	Картометрический метод	5.0	-
2608	488778.13	2364307.99	Картометрический метод	5.0	-
2609	488777.10	2364308.77	Картометрический метод	5.0	-
2610	488766.37	2364313.37	Картометрический метод	5.0	-
2611	488728.47	2364314.59	Картометрический метод	5.0	-
2612	488696.48	2364318.02	Картометрический метод	5.0	-
2613	488684.94	2364320.28	Картометрический метод	5.0	-
2614	488672.51	2364325.14	Картометрический метод	5.0	-
2615	488662.51	2364329.80	Картометрический метод	5.0	-
2616	488655.48	2364333.91	Картометрический метод	5.0	-
2617	488610.20	2364372.09	Картометрический метод	5.0	-
2618	488608.32	2364373.91	Картометрический метод	5.0	-
2619	488592.78	2364388.93	Картометрический метод	5.0	-
2620	488580.90	2364397.75	Картометрический метод	5.0	-
2621	488575.19	2364400.36	Картометрический метод	5.0	-
2622	488558.08	2364404.16	Картометрический метод	5.0	-

2. Сведения о характерных точках границ объекта

Обозначение характерных точек границ	Координаты, м		Метод определения координат характерной точки	Средняя квадратическая погрешность положения характерной точки (Mt), м	Описание обозначения точки на местности (при наличии)
	X	Y			
1	2	3	4	5	6
2623	488552.42	2364402.45	Картометрический метод	5.0	-
2624	488549.99	2364400.56	Картометрический метод	5.0	-
2625	488535.30	2364375.35	Картометрический метод	5.0	-
2626	488532.25	2364370.65	Картометрический метод	5.0	-
2627	488525.12	2364357.96	Картометрический метод	5.0	-
2628	488511.73	2364336.67	Картометрический метод	5.0	-
2629	488509.21	2364338.25	Картометрический метод	5.0	-
2630	488507.66	2364336.13	Картометрический метод	5.0	-
2631	488504.67	2364333.90	Картометрический метод	5.0	-
2632	488501.67	2364332.39	Картометрический метод	5.0	-
2633	488497.85	2364331.97	Картометрический метод	5.0	-
2634	488478.78	2364327.74	Картометрический метод	5.0	-
2635	488448.03	2364326.99	Картометрический метод	5.0	-
2636	488498.24	2364399.39	Картометрический метод	5.0	-
2637	488536.08	2364452.85	Картометрический метод	5.0	-
2638	488571.33	2364501.74	Картометрический метод	5.0	-
2639	488564.06	2364507.89	Картометрический метод	5.0	-
2640	488526.23	2364453.02	Картометрический метод	5.0	-
2641	488523.94	2364454.76	Картометрический метод	5.0	-
2642	488471.46	2364380.93	Картометрический метод	5.0	-
2643	488459.59	2364364.51	Картометрический метод	5.0	-
2644	488437.33	2364382.58	Картометрический метод	5.0	-
2645	488425.44	2364391.36	Картометрический метод	5.0	-
2646	488419.40	2364396.07	Картометрический метод	5.0	-
2647	488418.40	2364396.86	Картометрический метод	5.0	-

2. Сведения о характерных точках границ объекта

Обозначение характерных точек границ	Координаты, м		Метод определения координат характерной точки	Средняя квадратическая погрешность положения характерной точки (Mt), м	Описание обозначения точки на местности (при наличии)
	X	Y			
1	2	3	4	5	6
2648	488415.48	2364399.18	Картометрический метод	5.0	-
2649	488401.92	2364411.19	Картометрический метод	5.0	-
2650	488375.94	2364435.51	Картометрический метод	5.0	-
2651	488353.31	2364455.83	Картометрический метод	5.0	-
2652	488326.08	2364482.76	Картометрический метод	5.0	-
2653	488318.60	2364492.93	Картометрический метод	5.0	-
2654	488302.57	2364520.93	Картометрический метод	5.0	-
2655	488282.32	2364556.23	Картометрический метод	5.0	-
2656	488260.59	2364594.85	Картометрический метод	5.0	-
2657	488258.50	2364598.80	Картометрический метод	5.0	-
2658	488231.60	2364649.08	Картометрический метод	5.0	-
2659	488223.12	2364671.39	Картометрический метод	5.0	-
2660	488218.45	2364680.75	Картометрический метод	5.0	-
2661	488215.07	2364698.11	Картометрический метод	5.0	-
2662	488205.57	2364689.67	Картометрический метод	5.0	-
2663	488210.75	2364670.99	Картометрический метод	5.0	-
2664	488211.45	2364668.83	Картометрический метод	5.0	-
2665	488221.88	2364643.95	Картометрический метод	5.0	-
2666	488252.48	2364586.97	Картометрический метод	5.0	-
2667	488273.56	2364548.18	Картометрический метод	5.0	-
2668	488284.08	2364533.15	Картометрический метод	5.0	-
2669	488295.72	2364516.37	Картометрический метод	5.0	-
2670	488301.22	2364506.48	Картометрический метод	5.0	-
2671	488321.66	2364475.70	Картометрический метод	5.0	-
2672	488327.60	2364467.25	Картометрический метод	5.0	-

2. Сведения о характерных точках границ объекта

Обозначение характерных точек границ	Координаты, м		Метод определения координат характерной точки	Средняя квадратическая погрешность положения характерной точки (Mt), м	Описание обозначения точки на местности (при наличии)
	X	Y			
1	2	3	4	5	6
2673	488343.32	2364450.38	Картометрический метод	5.0	-
2674	488345.09	2364447.85	Картометрический метод	5.0	-
2675	488355.52	2364438.49	Картометрический метод	5.0	-
2676	488357.81	2364440.30	Картометрический метод	5.0	-
2677	488365.78	2364431.82	Картометрический метод	5.0	-
2678	488365.12	2364431.13	Картометрический метод	5.0	-
2679	488377.69	2364419.94	Картометрический метод	5.0	-
2680	488393.00	2364407.63	Картометрический метод	5.0	-
2681	488407.85	2364394.40	Картометрический метод	5.0	-
2682	488415.36	2364387.70	Картометрический метод	5.0	-
2683	488446.70	2364362.65	Картометрический метод	5.0	-
2684	488454.29	2364355.92	Картометрический метод	5.0	-
2685	488454.75	2364354.45	Картометрический метод	5.0	-
2686	488454.59	2364352.06	Картометрический метод	5.0	-
2687	488436.99	2364328.32	Картометрический метод	5.0	-
2688	488422.78	2364310.29	Картометрический метод	5.0	-
2689	488400.55	2364284.87	Картометрический метод	5.0	-
2690	488398.10	2364281.08	Картометрический метод	5.0	-
2691	488376.15	2364257.31	Картометрический метод	5.0	-
2692	488373.62	2364256.69	Картометрический метод	5.0	-
2693	488370.41	2364256.64	Картометрический метод	5.0	-
2694	488368.88	2364257.12	Картометрический метод	5.0	-
2695	488367.88	2364256.05	Картометрический метод	5.0	-
2696	488318.76	2364312.77	Картометрический метод	5.0	-
2697	488306.76	2364326.78	Картометрический метод	5.0	-

2. Сведения о характерных точках границ объекта

Обозначение характерных точек границ	Координаты, м		Метод определения координат характерной точки	Средняя квадратическая погрешность положения характерной точки (Mt), м	Описание обозначения точки на местности (при наличии)
	X	Y			
1	2	3	4	5	6
2698	488304.67	2364329.59	Картометрический метод	5.0	-
2699	488290.66	2364343.99	Картометрический метод	5.0	-
2700	488288.07	2364346.72	Картометрический метод	5.0	-
2701	488278.73	2364357.89	Картометрический метод	5.0	-
2702	488241.99	2364401.36	Картометрический метод	5.0	-
2703	488226.62	2364418.68	Картометрический метод	5.0	-
2704	488210.43	2364436.91	Картометрический метод	5.0	-
2705	488206.58	2364441.25	Картометрический метод	5.0	-
2706	488204.25	2364445.10	Картометрический метод	5.0	-
2707	488201.75	2364449.12	Картометрический метод	5.0	-
2708	488195.65	2364458.90	Картометрический метод	5.0	-
2709	488191.53	2364466.85	Картометрический метод	5.0	-
2710	488190.89	2364468.84	Картометрический метод	5.0	-
2711	488191.74	2364471.34	Картометрический метод	5.0	-
2712	488183.16	2364486.32	Картометрический метод	5.0	-
2713	488173.15	2364499.75	Картометрический метод	5.0	-
2714	488166.11	2364512.31	Картометрический метод	5.0	-
2715	488155.26	2364538.82	Картометрический метод	5.0	-
2716	488153.49	2364546.00	Картометрический метод	5.0	-
2717	488144.14	2364568.38	Картометрический метод	5.0	-
2718	488142.12	2364571.43	Картометрический метод	5.0	-
2719	488126.65	2364609.51	Картометрический метод	5.0	-
2720	488124.16	2364613.69	Картометрический метод	5.0	-
2721	488124.98	2364614.17	Картометрический метод	5.0	-
2722	488123.21	2364618.64	Картометрический метод	5.0	-

2. Сведения о характерных точках границ объекта

Обозначение характерных точек границ	Координаты, м		Метод определения координат характерной точки	Средняя квадратическая погрешность положения характерной точки (Mt), м	Описание обозначения точки на местности (при наличии)
	X	Y			
1	2	3	4	5	6
2723	488114.37	2364611.03	Картометрический метод	5.0	-
2724	488145.61	2364536.35	Картометрический метод	5.0	-
2725	488158.23	2364508.17	Картометрический метод	5.0	-
2726	488180.54	2364468.55	Картометрический метод	5.0	-
2727	488199.39	2364437.98	Картометрический метод	5.0	-
2728	488220.35	2364410.94	Картометрический метод	5.0	-
2729	488249.08	2364378.47	Картометрический метод	5.0	-
2730	488251.85	2364375.23	Картометрический метод	5.0	-
2731	488275.08	2364346.31	Картометрический метод	5.0	-
2732	488313.06	2364303.31	Картометрический метод	5.0	-
2733	488314.55	2364301.90	Картометрический метод	5.0	-
2734	488321.03	2364294.38	Картометрический метод	5.0	-
2735	488371.45	2364235.04	Картометрический метод	5.0	-
2736	488451.88	2364144.98	Картометрический метод	5.0	-
2737	488478.63	2364121.76	Картометрический метод	5.0	-
2738	488489.89	2364113.18	Картометрический метод	5.0	-
2739	488513.52	2364099.18	Картометрический метод	5.0	-
2740	488517.47	2364096.79	Картометрический метод	5.0	-
2741	488527.27	2364091.73	Картометрический метод	5.0	-
2742	488560.49	2364072.25	Картометрический метод	5.0	-
2743	488585.60	2364059.32	Картометрический метод	5.0	-
2744	488643.33	2364024.55	Картометрический метод	5.0	-
2745	488672.29	2364008.50	Картометрический метод	5.0	-
2746	488706.17	2363988.79	Картометрический метод	5.0	-
2747	488739.77	2363976.97	Картометрический метод	5.0	-

2. Сведения о характерных точках границ объекта

Обозначение характерных точек границ	Координаты, м		Метод определения координат характерной точки	Средняя квадратическая погрешность положения характерной точки (Mt), м	Описание обозначения точки на местности (при наличии)
	X	Y			
1	2	3	4	5	6
2748	488747.08	2363975.08	Картометрический метод	5.0	-
2749	488759.95	2363972.22	Картометрический метод	5.0	-
2750	488788.44	2363965.42	Картометрический метод	5.0	-
2751	488789.15	2363966.91	Картометрический метод	5.0	-
2752	488798.28	2363962.80	Картометрический метод	5.0	-
2753	488800.83	2363962.46	Картометрический метод	5.0	-
2754	488763.47	2363902.00	Картометрический метод	5.0	-
2755	488776.87	2363896.85	Картометрический метод	5.0	-
2756	488791.25	2363924.45	Картометрический метод	5.0	-
2757	488800.47	2363940.03	Картометрический метод	5.0	-
2758	488815.62	2363966.63	Картометрический метод	5.0	-
2759	488821.30	2363969.02	Картометрический метод	5.0	-
2760	488826.66	2363972.09	Картометрический метод	5.0	-
2761	488831.74	2363975.92	Картометрический метод	5.0	-
2553	488844.04	2363992.16	Картометрический метод	5.0	-
2762	488502.97	2364324.44	Картометрический метод	5.0	-
2763	488498.51	2364326.00	Картометрический метод	5.0	-
2764	488503.41	2364326.54	Картометрический метод	5.0	-
2765	488507.83	2364328.78	Картометрический метод	5.0	-
2766	488511.97	2364331.86	Картометрический метод	5.0	-
2767	488519.55	2364340.86	Картометрический метод	5.0	-
2768	488531.90	2364359.47	Картометрический метод	5.0	-
2769	488553.41	2364395.57	Картометрический метод	5.0	-
2770	488555.08	2364397.07	Картометрический метод	5.0	-
2771	488558.36	2364398.17	Картометрический метод	5.0	-

2. Сведения о характерных точках границ объекта

Обозначение характерных точек границ	Координаты, м		Метод определения координат характерной точки	Средняя квадратическая погрешность положения характерной точки (Mt), м	Описание обозначения точки на местности (при наличии)
	X	Y			
1	2	3	4	5	6
2772	488573.14	2364394.72	Картометрический метод	5.0	-
2773	488577.90	2364392.56	Картометрический метод	5.0	-
2774	488588.93	2364384.33	Картометрический метод	5.0	-
2775	488602.26	2364371.55	Картометрический метод	5.0	-
2776	488606.23	2364367.57	Картометрический метод	5.0	-
2777	488609.76	2364364.86	Картометрический метод	5.0	-
2778	488630.42	2364347.42	Картометрический метод	5.0	-
2779	488637.26	2364341.50	Картометрический метод	5.0	-
2780	488644.51	2364335.23	Картометрический метод	5.0	-
2781	488652.02	2364328.98	Картометрический метод	5.0	-
2782	488659.63	2364324.53	Картометрический метод	5.0	-
2783	488664.76	2364321.92	Картометрический метод	5.0	-
2784	488670.16	2364319.62	Картометрический метод	5.0	-
2785	488676.98	2364316.70	Картометрический метод	5.0	-
2786	488683.31	2364314.50	Картометрический метод	5.0	-
2787	488690.98	2364311.65	Картометрический метод	5.0	-
2788	488728.93	2364308.38	Картометрический метод	5.0	-
2789	488766.18	2364307.37	Картометрический метод	5.0	-
2790	488774.11	2364303.57	Картометрический метод	5.0	-
2791	488777.07	2364298.33	Картометрический метод	5.0	-
2792	488776.93	2364291.78	Картометрический метод	5.0	-
2793	488763.26	2364291.71	Картометрический метод	5.0	-
2794	488728.23	2364286.58	Картометрический метод	5.0	-
2795	488689.56	2364281.16	Картометрический метод	5.0	-
2796	488674.56	2364279.26	Картометрический метод	5.0	-

2. Сведения о характерных точках границ объекта

Обозначение характерных точек границ	Координаты, м		Метод определения координат характерной точки	Средняя квадратическая погрешность положения характерной точки (Mt), м	Описание обозначения точки на местности (при наличии)
	X	Y			
1	2	3	4	5	6
2797	488640.04	2364284.83	Картометрический метод	5.0	-
2798	488627.52	2364288.85	Картометрический метод	5.0	-
2799	488621.60	2364290.06	Картометрический метод	5.0	-
2800	488616.64	2364290.37	Картометрический метод	5.0	-
2801	488611.56	2364288.15	Картометрический метод	5.0	-
2802	488606.90	2364284.60	Картометрический метод	5.0	-
2803	488594.75	2364265.80	Картометрический метод	5.0	-
2804	488593.27	2364265.02	Картометрический метод	5.0	-
2805	488591.45	2364264.96	Картометрический метод	5.0	-
2806	488589.49	2364265.50	Картометрический метод	5.0	-
2807	488527.95	2364308.55	Картометрический метод	5.0	-
2808	488519.44	2364314.08	Картометрический метод	5.0	-
2809	488508.09	2364322.42	Картометрический метод	5.0	-
2762	488502.97	2364324.44	Картометрический метод	5.0	-
2810	488963.75	2364817.22	Картометрический метод	5.0	-
2811	488960.78	2364802.52	Картометрический метод	5.0	-
2812	488962.24	2364802.24	Картометрический метод	5.0	-
2813	488962.31	2364802.60	Картометрический метод	5.0	-
2814	488965.01	2364802.17	Картометрический метод	5.0	-
2815	488965.70	2364805.74	Картометрический метод	5.0	-
2816	489005.77	2364796.24	Картометрический метод	5.0	-
2817	489005.62	2364795.70	Картометрический метод	5.0	-
2818	489013.02	2364794.44	Картометрический метод	5.0	-
2819	489012.66	2364792.54	Картометрический метод	5.0	-
2820	489018.42	2364791.42	Картометрический метод	5.0	-

2. Сведения о характерных точках границ объекта

Обозначение характерных точек границ	Координаты, м		Метод определения координат характерной точки	Средняя квадратическая погрешность положения характерной точки (Mt), м	Описание обозначения точки на местности (при наличии)
	X	Y			
1	2	3	4	5	6
2821	489059.14	2364783.59	Картометрический метод	5.0	-
2822	489073.42	2364782.42	Картометрический метод	5.0	-
2823	489101.90	2364777.98	Картометрический метод	5.0	-
2824	489108.31	2364792.08	Картометрический метод	5.0	-
2825	489076.12	2364797.10	Картометрический метод	5.0	-
2826	489061.29	2364798.31	Картометрический метод	5.0	-
2827	489022.20	2364805.92	Картометрический метод	5.0	-
2810	488963.75	2364817.22	Картометрический метод	5.0	-
2828	489610.26	2364254.79	Картометрический метод	5.0	-
2829	489700.38	2364281.16	Картометрический метод	5.0	-
2830	489695.50	2364285.54	Картометрический метод	5.0	-
2831	489700.66	2364305.14	Картометрический метод	5.0	-
2832	489708.82	2364314.97	Картометрический метод	5.0	-
2833	489680.29	2364307.07	Картометрический метод	5.0	-
2834	489681.77	2364301.70	Картометрический метод	5.0	-
2835	489679.72	2364293.07	Картометрический метод	5.0	-
2836	489668.17	2364282.14	Картометрический метод	5.0	-
2837	489666.80	2364286.95	Картометрический метод	5.0	-
2838	489661.42	2364285.68	Картометрический метод	5.0	-
2839	489662.75	2364281.08	Картометрический метод	5.0	-
2840	489645.55	2364275.86	Картометрический метод	5.0	-
2841	489645.07	2364277.57	Картометрический метод	5.0	-
2842	489639.78	2364276.06	Картометрический метод	5.0	-
2843	489640.33	2364274.14	Картометрический метод	5.0	-
2844	489622.60	2364269.04	Картометрический метод	5.0	-

2. Сведения о характерных точках границ объекта

Обозначение характерных точек границ	Координаты, м		Метод определения координат характерной точки	Средняя квадратическая погрешность положения характерной точки (Mt), м	Описание обозначения точки на местности (при наличии)
	X	Y			
1	2	3	4	5	6
2845	489604.32	2364279.57	Картометрический метод	5.0	-
2846	489602.01	2364283.31	Картометрический метод	5.0	-
2847	489602.28	2364285.49	Картометрический метод	5.0	-
2848	489578.00	2364278.77	Картометрический метод	5.0	-
2849	489588.53	2364276.95	Картометрический метод	5.0	-
2828	489610.26	2364254.79	Картометрический метод	5.0	-
2850	489042.55	2364536.62	Картометрический метод	5.0	-
2851	489055.98	2364543.29	Картометрический метод	5.0	-
2852	489051.81	2364553.09	Картометрический метод	5.0	-
2853	489048.91	2364563.27	Картометрический метод	5.0	-
2854	489047.12	2364576.00	Картометрический метод	5.0	-
2855	489047.16	2364587.35	Картометрический метод	5.0	-
2856	489048.04	2364594.94	Картометрический метод	5.0	-
2857	489063.44	2364639.42	Картометрический метод	5.0	-
2858	489085.46	2364692.74	Картометрический метод	5.0	-
2859	489111.21	2364769.39	Картометрический метод	5.0	-
2860	489122.99	2364794.73	Картометрический метод	5.0	-
2861	489141.94	2364851.14	Картометрический метод	5.0	-
2862	489170.25	2364949.17	Картометрический метод	5.0	-
2863	489179.43	2364980.97	Картометрический метод	5.0	-
2864	489193.61	2365026.32	Картометрический метод	5.0	-
2865	489200.20	2365044.92	Картометрический метод	5.0	-
2866	489221.88	2365106.09	Картометрический метод	5.0	-
2867	489215.17	2365106.12	Картометрический метод	5.0	-
2868	489185.57	2365029.66	Картометрический метод	5.0	-

2. Сведения о характерных точках границ объекта

Обозначение характерных точек границ	Координаты, м		Метод определения координат характерной точки	Средняя квадратическая погрешность положения характерной точки (Mt), м	Описание обозначения точки на местности (при наличии)
	X	Y			
1	2	3	4	5	6
2869	489175.03	2364997.81	Картометрический метод	5.0	-
2870	489162.58	2364960.25	Картометрический метод	5.0	-
2871	489139.76	2364875.80	Картометрический метод	5.0	-
2872	489124.36	2364837.62	Картометрический метод	5.0	-
2873	489109.22	2364800.07	Картометрический метод	5.0	-
2874	489108.69	2364797.79	Картометрический метод	5.0	-
2875	489108.31	2364792.08	Картометрический метод	5.0	-
2876	489101.90	2364777.98	Картометрический метод	5.0	-
2877	489033.52	2364599.00	Картометрический метод	5.0	-
2878	489032.14	2364587.51	Картометрический метод	5.0	-
2879	489032.15	2364575.05	Картометрический метод	5.0	-
2880	489034.07	2364560.94	Картометрический метод	5.0	-
2881	489037.67	2364548.09	Картометрический метод	5.0	-
2850	489042.55	2364536.62	Картометрический метод	5.0	-
2882	486666.23	2363212.31	Картометрический метод	5.0	-
2883	486642.94	2363197.24	Картометрический метод	5.0	-
2884	486620.74	2363182.16	Картометрический метод	5.0	-
2885	486594.96	2363163.23	Картометрический метод	5.0	-
2886	486603.28	2363140.74	Картометрический метод	5.0	-
2887	486613.39	2363118.26	Картометрический метод	5.0	-
2888	486637.29	2363120.17	Картометрический метод	5.0	-
2889	486648.09	2363098.65	Картометрический метод	5.0	-
2890	486766.24	2363123.22	Картометрический метод	5.0	-
2891	486790.05	2363153.74	Картометрический метод	5.0	-
2892	486784.29	2363161.30	Картометрический метод	5.0	-

2. Сведения о характерных точках границ объекта

Обозначение характерных точек границ	Координаты, м		Метод определения координат характерной точки	Средняя квадратическая погрешность положения характерной точки (Mt), м	Описание обозначения точки на местности (при наличии)
	X	Y			
1	2	3	4	5	6
2893	486769.37	2363163.64	Картометрический метод	5.0	-
2894	486744.52	2363171.73	Картометрический метод	5.0	-
2895	486714.39	2363188.40	Картометрический метод	5.0	-
2896	486670.48	2363215.45	Картометрический метод	5.0	-
2882	486666.23	2363212.31	Картометрический метод	5.0	-
2897	487697.18	2365287.38	Картометрический метод	5.0	-
2898	487687.41	2365274.72	Картометрический метод	5.0	-
2899	487689.88	2365272.27	Картометрический метод	5.0	-
2900	487679.00	2365262.63	Картометрический метод	5.0	-
2901	487675.63	2365259.25	Картометрический метод	5.0	-
2902	487656.78	2365237.22	Картометрический метод	5.0	-
2903	487627.50	2365260.65	Картометрический метод	5.0	-
2904	487618.00	2365268.55	Картометрический метод	5.0	-
2905	487555.21	2365313.96	Картометрический метод	5.0	-
2906	487537.72	2365326.08	Картометрический метод	5.0	-
2907	487523.44	2365335.30	Картометрический метод	5.0	-
2908	487510.11	2365343.43	Картометрический метод	5.0	-
2909	487493.88	2365354.46	Картометрический метод	5.0	-
2910	487480.69	2365364.93	Картометрический метод	5.0	-
2911	487466.25	2365378.23	Картометрический метод	5.0	-
2912	487449.33	2365396.94	Картометрический метод	5.0	-
2913	487440.73	2365408.12	Картометрический метод	5.0	-
2914	487431.37	2365422.01	Картометрический метод	5.0	-
2915	487422.26	2365437.81	Картометрический метод	5.0	-
2916	487361.35	2365546.47	Картометрический метод	5.0	-

2. Сведения о характерных точках границ объекта

Обозначение характерных точек границ	Координаты, м		Метод определения координат характерной точки	Средняя квадратическая погрешность положения характерной точки (Mt), м	Описание обозначения точки на местности (при наличии)
	X	Y			
1	2	3	4	5	6
2917	487338.30	2365584.08	Картометрический метод	5.0	-
2918	487318.81	2365623.99	Картометрический метод	5.0	-
2919	487302.81	2365656.90	Картометрический метод	5.0	-
2920	487289.34	2365692.31	Картометрический метод	5.0	-
2921	487276.72	2365729.85	Картометрический метод	5.0	-
2922	487270.84	2365744.20	Картометрический метод	5.0	-
2923	487262.15	2365768.01	Картометрический метод	5.0	-
2924	487259.76	2365769.68	Картометрический метод	5.0	-
2925	487249.59	2365768.06	Картометрический метод	5.0	-
2926	487259.75	2365740.09	Картометрический метод	5.0	-
2927	487265.50	2365726.08	Картометрический метод	5.0	-
2928	487278.12	2365688.54	Картометрический метод	5.0	-
2929	487291.62	2365653.05	Картометрический метод	5.0	-
2930	487308.50	2365618.28	Картометрический метод	5.0	-
2931	487143.36	2365532.38	Картометрический метод	5.0	-
2932	487134.16	2365549.39	Картометрический метод	5.0	-
2933	487134.09	2365549.83	Картометрический метод	5.0	-
2934	487134.03	2365550.27	Картометрический метод	5.0	-
2935	487134.00	2365550.47	Картометрический метод	5.0	-
2936	487129.56	2365543.49	Картометрический метод	5.0	-
2937	487133.95	2365527.02	Картометрический метод	5.0	-
2938	487158.88	2365480.49	Картометрический метод	5.0	-
2939	487171.39	2365457.29	Картометрический метод	5.0	-
2940	487182.35	2365440.64	Картометрический метод	5.0	-
2941	487195.74	2365424.11	Картометрический метод	5.0	-

2. Сведения о характерных точках границ объекта

Обозначение характерных точек границ	Координаты, м		Метод определения координат характерной точки	Средняя квадратическая погрешность положения характерной точки (Mt), м	Описание обозначения точки на местности (при наличии)
	X	Y			
1	2	3	4	5	6
2942	487213.69	2365406.36	Картометрический метод	5.0	-
2943	487224.77	2365397.35	Картометрический метод	5.0	-
2944	487332.18	2365329.12	Картометрический метод	5.0	-
2945	487337.59	2365327.42	Картометрический метод	5.0	-
2946	487343.12	2365328.64	Картометрический метод	5.0	-
2947	487349.14	2365333.01	Картометрический метод	5.0	-
2948	487434.58	2365397.95	Картометрический метод	5.0	-
2949	487446.48	2365383.28	Картометрический метод	5.0	-
2950	487464.81	2365364.34	Картометрический метод	5.0	-
2951	487482.67	2365349.16	Картометрический метод	5.0	-
2952	487494.50	2365340.51	Картометрический метод	5.0	-
2953	487506.82	2365332.54	Картометрический метод	5.0	-
2954	487531.62	2365316.93	Картометрический метод	5.0	-
2955	487555.57	2365300.07	Картометрический метод	5.0	-
2956	487610.38	2365259.94	Картометрический метод	5.0	-
2957	487626.26	2365246.94	Картометрический метод	5.0	-
2958	487649.08	2365228.68	Картометрический метод	5.0	-
2959	487660.18	2365220.13	Картометрический метод	5.0	-
2960	487676.26	2365213.53	Картометрический метод	5.0	-
2961	487712.69	2365183.27	Картометрический метод	5.0	-
2962	487725.17	2365171.28	Картометрический метод	5.0	-
2963	487748.10	2365150.63	Картометрический метод	5.0	-
2964	487777.80	2365125.25	Картометрический метод	5.0	-
2965	487790.53	2365111.06	Картометрический метод	5.0	-
2966	487796.82	2365105.99	Картометрический метод	5.0	-

2. Сведения о характерных точках границ объекта

Обозначение характерных точек границ	Координаты, м		Метод определения координат характерной точки	Средняя квадратическая погрешность положения характерной точки (Mt), м	Описание обозначения точки на местности (при наличии)
	X	Y			
1	2	3	4	5	6
2967	487802.28	2365103.37	Картометрический метод	5.0	-
2968	487804.68	2365102.82	Картометрический метод	5.0	-
2969	487807.07	2365103.07	Картометрический метод	5.0	-
2970	487813.03	2365104.96	Картометрический метод	5.0	-
2971	487820.79	2365104.54	Картометрический метод	5.0	-
2972	487826.37	2365101.33	Картометрический метод	5.0	-
2973	487831.19	2365105.20	Картометрический метод	5.0	-
2974	487830.89	2365105.67	Картометрический метод	5.0	-
2975	487823.02	2365110.08	Картометрический метод	5.0	-
2976	487822.00	2365110.38	Картометрический метод	5.0	-
2977	487815.68	2365110.93	Картометрический метод	5.0	-
2978	487814.79	2365111.07	Картометрический метод	5.0	-
2979	487811.93	2365110.90	Картометрический метод	5.0	-
2980	487805.26	2365108.79	Картометрический метод	5.0	-
2981	487799.82	2365111.18	Картометрический метод	5.0	-
2982	487795.00	2365115.07	Картометрический метод	5.0	-
2983	487788.94	2365121.81	Картометрический метод	5.0	-
2984	487787.27	2365120.50	Картометрический метод	5.0	-
2985	487777.02	2365130.08	Картометрический метод	5.0	-
2986	487755.44	2365150.42	Картометрический метод	5.0	-
2987	487751.19	2365152.87	Картометрический метод	5.0	-
2988	487744.12	2365159.24	Картометрический метод	5.0	-
2989	487737.19	2365165.53	Картометрический метод	5.0	-
2990	487729.29	2365172.89	Картометрический метод	5.0	-
2991	487726.94	2365174.78	Картометрический метод	5.0	-

2. Сведения о характерных точках границ объекта

Обозначение характерных точек границ	Координаты, м		Метод определения координат характерной точки	Средняя квадратическая погрешность положения характерной точки (Mt), м	Описание обозначения точки на местности (при наличии)
	X	Y			
1	2	3	4	5	6
2992	487714.98	2365186.42	Картометрический метод	5.0	-
2993	487707.15	2365193.19	Картометрический метод	5.0	-
2994	487705.29	2365194.79	Картометрический метод	5.0	-
2995	487683.43	2365215.04	Картометрический метод	5.0	-
2996	487683.05	2365214.68	Картометрический метод	5.0	-
2997	487671.07	2365224.50	Картометрический метод	5.0	-
2998	487670.74	2365225.76	Картометрический метод	5.0	-
2999	487669.64	2365230.00	Картометрический метод	5.0	-
3000	487669.83	2365232.85	Картометрический метод	5.0	-
3001	487670.08	2365235.89	Картометрический метод	5.0	-
3002	487687.27	2365261.88	Картометрический метод	5.0	-
3003	487698.91	2365275.81	Картометрический метод	5.0	-
3004	487707.56	2365282.81	Картометрический метод	5.0	-
3005	487711.74	2365288.03	Картометрический метод	5.0	-
3006	487698.65	2365286.10	Картометрический метод	5.0	-
2897	487697.18	2365287.38	Картометрический метод	5.0	-
3007	487148.58	2365522.71	Картометрический метод	5.0	-
3008	487313.50	2365608.48	Картометрический метод	5.0	-
3009	487328.80	2365578.54	Картометрический метод	5.0	-
3010	487350.92	2365541.05	Картометрический метод	5.0	-
3011	487412.63	2365432.52	Картометрический метод	5.0	-
3012	487428.15	2365406.87	Картометрический метод	5.0	-
3013	487338.08	2365338.41	Картометрический метод	5.0	-
3014	487230.67	2365406.63	Картометрический метод	5.0	-
3015	487215.35	2365419.72	Картометрический метод	5.0	-

2. Сведения о характерных точках границ объекта

Обозначение характерных точек границ	Координаты, м		Метод определения координат характерной точки	Средняя квадратическая погрешность положения характерной точки (Mt), м	Описание обозначения точки на местности (при наличии)
	X	Y			
1	2	3	4	5	6
3016	487203.93	2365431.45	Картометрический метод	5.0	-
3017	487192.00	2365446.10	Картометрический метод	5.0	-
3018	487182.15	2365460.74	Картометрический метод	5.0	-
3019	487173.09	2365477.32	Картометрический метод	5.0	-
3007	487148.58	2365522.71	Картометрический метод	5.0	-
3020	487166.69	2365645.20	Картометрический метод	5.0	-
3021	487162.32	2365637.22	Картометрический метод	5.0	-
3022	487159.66	2365593.92	Картометрический метод	5.0	-
3023	487161.07	2365598.72	Картометрический метод	5.0	-
3024	487161.84	2365603.60	Картометрический метод	5.0	-
3025	487162.49	2365620.97	Картометрический метод	5.0	-
3026	487164.32	2365635.87	Картометрический метод	5.0	-
3020	487166.69	2365645.20	Картометрический метод	5.0	-
3027	488358.10	2365132.95	Картометрический метод	5.0	-
3028	488387.10	2365156.31	Картометрический метод	5.0	-
3029	488345.50	2365136.05	Картометрический метод	5.0	-
3030	488324.85	2365128.42	Картометрический метод	5.0	-
3031	488300.67	2365121.52	Картометрический метод	5.0	-
3032	488280.66	2365117.38	Картометрический метод	5.0	-
3033	488257.28	2365114.25	Картометрический метод	5.0	-
3034	488229.70	2365114.17	Картометрический метод	5.0	-
3035	488197.03	2365116.33	Картометрический метод	5.0	-
3036	488184.45	2365119.58	Картометрический метод	5.0	-
3037	488175.17	2365122.46	Картометрический метод	5.0	-
3038	488176.63	2365124.97	Картометрический метод	5.0	-

2. Сведения о характерных точках границ объекта

Обозначение характерных точек границ	Координаты, м		Метод определения координат характерной точки	Средняя квадратическая погрешность положения характерной точки (Mt), м	Описание обозначения точки на местности (при наличии)
	X	Y			
1	2	3	4	5	6
3039	488181.18	2365143.27	Картометрический метод	5.0	-
3040	488182.57	2365147.90	Картометрический метод	5.0	-
3041	488189.90	2365168.17	Картометрический метод	5.0	-
3042	488190.50	2365168.00	Картометрический метод	5.0	-
3043	488201.08	2365198.08	Картометрический метод	5.0	-
3044	488206.60	2365210.45	Картометрический метод	5.0	-
3045	488213.02	2365222.54	Картометрический метод	5.0	-
3046	488219.95	2365233.10	Картометрический метод	5.0	-
3047	488225.84	2365240.76	Картометрический метод	5.0	-
3048	488290.54	2365325.24	Картометрический метод	5.0	-
3049	488298.78	2365339.71	Картометрический метод	5.0	-
3050	488300.82	2365341.87	Картометрический метод	5.0	-
3051	488305.13	2365349.18	Картометрический метод	5.0	-
3052	488312.57	2365362.37	Картометрический метод	5.0	-
3053	488323.19	2365382.49	Картометрический метод	5.0	-
3054	488353.84	2365442.15	Картометрический метод	5.0	-
3055	488343.02	2365445.15	Картометрический метод	5.0	-
3056	488326.04	2365412.10	Картометрический метод	5.0	-
3057	488311.29	2365383.40	Картометрический метод	5.0	-
3058	488245.83	2365388.47	Картометрический метод	5.0	-
3059	488219.35	2365391.57	Картометрический метод	5.0	-
3060	488190.47	2365390.88	Картометрический метод	5.0	-
3061	488173.29	2365389.61	Картометрический метод	5.0	-
3062	488166.60	2365388.68	Картометрический метод	5.0	-
3063	488165.06	2365388.82	Картометрический метод	5.0	-

2. Сведения о характерных точках границ объекта

Обозначение характерных точек границ	Координаты, м		Метод определения координат характерной точки	Средняя квадратическая погрешность положения характерной точки (Mt), м	Описание обозначения точки на местности (при наличии)
	X	Y			
1	2	3	4	5	6
3064	488160.16	2365389.00	Картометрический метод	5.0	-
3065	488154.71	2365389.82	Картометрический метод	5.0	-
3066	488149.18	2365391.41	Картометрический метод	5.0	-
3067	488148.24	2365391.67	Картометрический метод	5.0	-
3068	488133.52	2365401.10	Картометрический метод	5.0	-
3069	488119.13	2365411.06	Картометрический метод	5.0	-
3070	488106.64	2365420.32	Картометрический метод	5.0	-
3071	488093.19	2365430.67	Картометрический метод	5.0	-
3072	488090.81	2365432.41	Картометрический метод	5.0	-
3073	488085.61	2365435.17	Картометрический метод	5.0	-
3074	488079.50	2365437.00	Картометрический метод	5.0	-
3075	488076.08	2365437.46	Картометрический метод	5.0	-
3076	488071.17	2365437.45	Картометрический метод	5.0	-
3077	488069.15	2365437.24	Картометрический метод	5.0	-
3078	488063.60	2365435.84	Картометрический метод	5.0	-
3079	488056.57	2365434.96	Картометрический метод	5.0	-
3080	488049.48	2365435.03	Картометрический метод	5.0	-
3081	488043.11	2365435.91	Картометрический метод	5.0	-
3082	488039.95	2365436.64	Картометрический метод	5.0	-
3083	488031.19	2365447.75	Картометрический метод	5.0	-
3084	488017.11	2365465.70	Картометрический метод	5.0	-
3085	488030.24	2365476.99	Картометрический метод	5.0	-
3086	488039.89	2365487.93	Картометрический метод	5.0	-
3087	488045.38	2365495.63	Картометрический метод	5.0	-
3088	488052.65	2365504.45	Картометрический метод	5.0	-

2. Сведения о характерных точках границ объекта

Обозначение характерных точек границ	Координаты, м		Метод определения координат характерной точки	Средняя квадратическая погрешность положения характерной точки (Mt), м	Описание обозначения точки на местности (при наличии)
	X	Y			
1	2	3	4	5	6
3089	488068.94	2365525.14	Картометрический метод	5.0	-
3090	488071.12	2365528.26	Картометрический метод	5.0	-
3091	488063.96	2365530.44	Картометрический метод	5.0	-
3092	488050.28	2365517.14	Картометрический метод	5.0	-
3093	488035.49	2365500.61	Картометрический метод	5.0	-
3094	488030.11	2365493.29	Картометрический метод	5.0	-
3095	488021.21	2365483.54	Картометрический метод	5.0	-
3096	488009.08	2365473.46	Картометрический метод	5.0	-
3097	487894.26	2365396.40	Картометрический метод	5.0	-
3098	487887.02	2365404.78	Картометрический метод	5.0	-
3099	487863.53	2365435.71	Картометрический метод	5.0	-
3100	487860.04	2365440.23	Картометрический метод	5.0	-
3101	487847.08	2365458.76	Картометрический метод	5.0	-
3102	487835.83	2365476.78	Картометрический метод	5.0	-
3103	487830.72	2365485.91	Картометрический метод	5.0	-
3104	487818.03	2365510.55	Картометрический метод	5.0	-
3105	487751.00	2365640.77	Картометрический метод	5.0	-
3106	487748.73	2365642.40	Картометрический метод	5.0	-
3107	487739.01	2365650.92	Картометрический метод	5.0	-
3108	487736.74	2365653.16	Картометрический метод	5.0	-
3109	487731.48	2365658.96	Картометрический метод	5.0	-
3110	487729.15	2365661.54	Картометрический метод	5.0	-
3111	487748.51	2365620.50	Картометрический метод	5.0	-
3112	487774.45	2365570.57	Картометрический метод	5.0	-
3113	487766.70	2365566.41	Картометрический метод	5.0	-

2. Сведения о характерных точках границ объекта

Обозначение характерных точек границ	Координаты, м		Метод определения координат характерной точки	Средняя квадратическая погрешность положения характерной точки (Mt), м	Описание обозначения точки на местности (при наличии)
	X	Y			
1	2	3	4	5	6
3114	487768.20	2365562.41	Картометрический метод	5.0	-
3115	487768.58	2365560.60	Картометрический метод	5.0	-
3116	487773.70	2365563.35	Картометрический метод	5.0	-
3117	487777.22	2365565.25	Картометрический метод	5.0	-
3118	487797.60	2365526.01	Картометрический метод	5.0	-
3119	487806.78	2365508.35	Картометрический метод	5.0	-
3120	487820.94	2365480.88	Картометрический метод	5.0	-
3121	487838.67	2365450.87	Картометрический метод	5.0	-
3122	487853.61	2365429.52	Картометрический метод	5.0	-
3123	487877.35	2365398.25	Картометрический метод	5.0	-
3124	487891.91	2365382.44	Картометрический метод	5.0	-
3125	487904.23	2365366.67	Картометрический метод	5.0	-
3126	487915.05	2365350.27	Картометрический метод	5.0	-
3127	487934.27	2365324.20	Картометрический метод	5.0	-
3128	487955.02	2365294.93	Картометрический метод	5.0	-
3129	487968.50	2365277.24	Картометрический метод	5.0	-
3130	488010.76	2365221.86	Картометрический метод	5.0	-
3131	487996.17	2365193.17	Картометрический метод	5.0	-
3132	488001.15	2365189.72	Картометрический метод	5.0	-
3133	488014.75	2365216.64	Картометрический метод	5.0	-
3134	488031.06	2365195.28	Картометрический метод	5.0	-
3135	488042.84	2365182.30	Картометрический метод	5.0	-
3136	488053.45	2365174.22	Картометрический метод	5.0	-
3137	488097.89	2365150.28	Картометрический метод	5.0	-
3138	488096.73	2365147.91	Картометрический метод	5.0	-

2. Сведения о характерных точках границ объекта

Обозначение характерных точек границ	Координаты, м		Метод определения координат характерной точки	Средняя квадратическая погрешность положения характерной точки (Mt), м	Описание обозначения точки на местности (при наличии)
	X	Y			
1	2	3	4	5	6
3139	488112.17	2365139.32	Картометрический метод	5.0	-
3140	488133.72	2365128.16	Картометрический метод	5.0	-
3141	488151.23	2365119.87	Картометрический метод	5.0	-
3142	488171.82	2365111.98	Картометрический метод	5.0	-
3143	488179.97	2365110.35	Картометрический метод	5.0	-
3144	488206.15	2365107.67	Картометрический метод	5.0	-
3145	488230.62	2365107.02	Картометрический метод	5.0	-
3146	488262.34	2365108.28	Картометрический метод	5.0	-
3147	488301.61	2365114.75	Картометрический метод	5.0	-
3148	488329.96	2365122.52	Картометрический метод	5.0	-
3149	488348.32	2365129.51	Картометрический метод	5.0	-
3027	488358.10	2365132.95	Картометрический метод	5.0	-
3150	488150.75	2365132.14	Картометрический метод	5.0	-
3151	488133.42	2365140.62	Картометрический метод	5.0	-
3152	488103.67	2365156.63	Картометрический метод	5.0	-
3153	488073.02	2365175.20	Картометрический метод	5.0	-
3154	488050.81	2365190.58	Картометрический метод	5.0	-
3155	488040.40	2365202.21	Картометрический метод	5.0	-
3156	487964.91	2365301.16	Картометрический метод	5.0	-
3157	487944.11	2365330.51	Картометрический метод	5.0	-
3158	487924.82	2365356.67	Картометрический метод	5.0	-
3159	487913.97	2365371.95	Картометрический метод	5.0	-
3160	487901.56	2365388.05	Картометрический метод	5.0	-
3161	488012.17	2365462.28	Картометрический метод	5.0	-
3162	488035.60	2365432.52	Картометрический метод	5.0	-

2. Сведения о характерных точках границ объекта

Обозначение характерных точек границ	Координаты, м		Метод определения координат характерной точки	Средняя квадратическая погрешность положения характерной точки (Mt), м	Описание обозначения точки на местности (при наличии)
	X	Y			
1	2	3	4	5	6
3163	488039.61	2365430.47	Картометрический метод	5.0	-
3164	488044.36	2365429.59	Картометрический метод	5.0	-
3165	488049.02	2365429.04	Картометрический метод	5.0	-
3166	488056.19	2365428.94	Картометрический метод	5.0	-
3167	488064.02	2365429.80	Картометрический метод	5.0	-
3168	488071.26	2365431.44	Картометрический метод	5.0	-
3169	488077.19	2365431.30	Картометрический метод	5.0	-
3170	488083.31	2365429.63	Картометрический метод	5.0	-
3171	488087.51	2365427.39	Картометрический метод	5.0	-
3172	488102.99	2365415.56	Картометрический метод	5.0	-
3173	488119.75	2365403.26	Картометрический метод	5.0	-
3174	488130.19	2365396.11	Картометрический метод	5.0	-
3175	488145.48	2365386.33	Картометрический метод	5.0	-
3176	488149.48	2365384.94	Картометрический метод	5.0	-
3177	488154.17	2365383.81	Картометрический метод	5.0	-
3178	488159.62	2365383.03	Картометрический метод	5.0	-
3179	488166.31	2365382.87	Картометрический метод	5.0	-
3180	488190.80	2365384.89	Картометрический метод	5.0	-
3181	488218.81	2365385.60	Картометрический метод	5.0	-
3182	488246.67	2365382.38	Картометрический метод	5.0	-
3183	488308.29	2365377.62	Картометрический метод	5.0	-
3184	488295.24	2365354.05	Картометрический метод	5.0	-
3185	488282.47	2365333.05	Картометрический метод	5.0	-
3186	488217.15	2365247.52	Картометрический метод	5.0	-
3187	488209.31	2365237.08	Картометрический метод	5.0	-

2. Сведения о характерных точках границ объекта

Обозначение характерных точек границ	Координаты, м		Метод определения координат характерной точки	Средняя квадратическая погрешность положения характерной точки (Mt), м	Описание обозначения точки на местности (при наличии)
	X	Y			
1	2	3	4	5	6
3188	488204.14	2365229.12	Картометрический метод	5.0	-
3189	488200.22	2365222.23	Картометрический метод	5.0	-
3190	488197.94	2365217.24	Картометрический метод	5.0	-
3191	488193.57	2365204.57	Картометрический метод	5.0	-
3192	488189.22	2365193.15	Картометрический метод	5.0	-
3193	488188.66	2365193.31	Картометрический метод	5.0	-
3194	488183.52	2365178.40	Картометрический метод	5.0	-
3195	488185.29	2365177.74	Картометрический метод	5.0	-
3196	488178.41	2365157.39	Картометрический метод	5.0	-
3197	488178.81	2365157.13	Картометрический метод	5.0	-
3198	488174.46	2365146.50	Картометрический метод	5.0	-
3199	488169.35	2365135.89	Картометрический метод	5.0	-
3200	488167.33	2365132.52	Картометрический метод	5.0	-
3201	488164.80	2365126.18	Картометрический метод	5.0	-
3202	488163.65	2365126.47	Картометрический метод	5.0	-
3150	488150.75	2365132.14	Картометрический метод	5.0	-
3203	487584.94	2366065.21	Картометрический метод	5.0	-
3204	487684.71	2366113.22	Картометрический метод	5.0	-
3205	487691.96	2366117.24	Картометрический метод	5.0	-
3206	487701.31	2366123.38	Картометрический метод	5.0	-
3207	487713.05	2366132.46	Картометрический метод	5.0	-
3208	487719.61	2366136.68	Картометрический метод	5.0	-
3209	487728.01	2366140.92	Картометрический метод	5.0	-
3210	487755.55	2366153.56	Картометрический метод	5.0	-
3211	487885.21	2366213.10	Картометрический метод	5.0	-

2. Сведения о характерных точках границ объекта

Обозначение характерных точек границ	Координаты, м		Метод определения координат характерной точки	Средняя квадратическая погрешность положения характерной точки (Mt), м	Описание обозначения точки на местности (при наличии)
	X	Y			
1	2	3	4	5	6
3212	487946.63	2366121.29	Картометрический метод	5.0	-
3213	487952.93	2366111.33	Картометрический метод	5.0	-
3214	487957.92	2366101.54	Картометрический метод	5.0	-
3215	487964.60	2366105.76	Картометрический метод	5.0	-
3216	487967.79	2366107.77	Картометрический метод	5.0	-
3217	487957.53	2366124.76	Картометрический метод	5.0	-
3218	487836.22	2366306.11	Картометрический метод	5.0	-
3219	487783.37	2366385.11	Картометрический метод	5.0	-
3220	487726.25	2366471.00	Картометрический метод	5.0	-
3221	487717.72	2366465.29	Картометрический метод	5.0	-
3222	487682.88	2366450.36	Картометрический метод	5.0	-
3223	487595.77	2366448.45	Картометрический метод	5.0	-
3224	487596.13	2366437.46	Картометрический метод	5.0	-
3225	487622.25	2366438.03	Картометрический метод	5.0	-
3226	487628.33	2366438.79	Картометрический метод	5.0	-
3227	487628.41	2366438.16	Картометрический метод	5.0	-
3228	487678.79	2366439.27	Картометрический метод	5.0	-
3229	487683.75	2366316.74	Картометрический метод	5.0	-
3230	487684.36	2366306.70	Картометрический метод	5.0	-
3231	487686.15	2366294.66	Картометрический метод	5.0	-
3232	487690.30	2366278.98	Картометрический метод	5.0	-
3233	487697.29	2366262.17	Картометрический метод	5.0	-
3234	487746.46	2366161.83	Картометрический метод	5.0	-
3235	487723.49	2366150.95	Картометрический метод	5.0	-
3236	487714.87	2366146.63	Картометрический метод	5.0	-

2. Сведения о характерных точках границ объекта

Обозначение характерных точек границ	Координаты, м		Метод определения координат характерной точки	Средняя квадратическая погрешность положения характерной точки (Mt), м	Описание обозначения точки на местности (при наличии)
	X	Y			
1	2	3	4	5	6
3237	487703.15	2366138.81	Картометрический метод	5.0	-
3238	487695.64	2366132.85	Картометрический метод	5.0	-
3239	487687.12	2366127.17	Картометрический метод	5.0	-
3240	487680.63	2366123.49	Картометрический метод	5.0	-
3241	487647.62	2366107.58	Картометрический метод	5.0	-
3242	487647.38	2366105.98	Картометрический метод	5.0	-
3243	487640.23	2366104.03	Картометрический метод	5.0	-
3244	487581.26	2366075.64	Картометрический метод	5.0	-
3245	487581.83	2366073.95	Картометрический метод	5.0	-
3203	487584.94	2366065.21	Картометрический метод	5.0	-
3246	487878.84	2366222.61	Картометрический метод	5.0	-
3247	487756.59	2366166.48	Картометрический метод	5.0	-
3248	487707.15	2366267.06	Картометрический метод	5.0	-
3249	487700.73	2366282.47	Картометрический метод	5.0	-
3250	487696.94	2366296.80	Картометрический метод	5.0	-
3251	487695.30	2366307.79	Картометрический метод	5.0	-
3252	487694.74	2366317.10	Картометрический метод	5.0	-
3253	487689.71	2366441.32	Картометрический метод	5.0	-
3254	487722.99	2366455.59	Картометрический метод	5.0	-
3255	487774.23	2366378.99	Картометрический метод	5.0	-
3256	487827.08	2366300.00	Картометрический метод	5.0	-
3246	487878.84	2366222.61	Картометрический метод	5.0	-
3257	487968.35	2364906.25	Картометрический метод	5.0	-
3258	487925.37	2364962.92	Картометрический метод	5.0	-
3259	487867.85	2365044.43	Картометрический метод	5.0	-

2. Сведения о характерных точках границ объекта

Обозначение характерных точек границ	Координаты, м		Метод определения координат характерной точки	Средняя квадратическая погрешность положения характерной точки (Mt), м	Описание обозначения точки на местности (при наличии)
	X	Y			
1	2	3	4	5	6
3260	487912.24	2365076.65	Картометрический метод	5.0	-
3261	487940.62	2365100.13	Картометрический метод	5.0	-
3262	487944.31	2365104.45	Картометрический метод	5.0	-
3263	487946.25	2365107.22	Картометрический метод	5.0	-
3264	487964.23	2365080.88	Картометрический метод	5.0	-
3265	487983.26	2365052.37	Картометрический метод	5.0	-
3266	488012.53	2365007.11	Картометрический метод	5.0	-
3267	488035.83	2364969.80	Картометрический метод	5.0	-
3268	488053.07	2364936.95	Картометрический метод	5.0	-
3269	488058.74	2364939.01	Картометрический метод	5.0	-
3270	488047.98	2364959.56	Картометрический метод	5.0	-
3271	488046.48	2364961.62	Картометрический метод	5.0	-
3272	488046.77	2364961.86	Картометрический метод	5.0	-
3273	488041.03	2364972.78	Картометрический метод	5.0	-
3274	488017.59	2365010.33	Картометрический метод	5.0	-
3275	487988.28	2365055.67	Картометрический метод	5.0	-
3276	487963.70	2365092.38	Картометрический метод	5.0	-
3277	487949.51	2365113.06	Картометрический метод	5.0	-
3278	487952.05	2365119.65	Картометрический метод	5.0	-
3279	487953.58	2365124.99	Картометрический метод	5.0	-
3280	487955.71	2365128.89	Картометрический метод	5.0	-
3281	487958.72	2365132.13	Картометрический метод	5.0	-
3282	487974.48	2365144.48	Картометрический метод	5.0	-
3283	487978.82	2365148.14	Картометрический метод	5.0	-
3284	487981.02	2365150.71	Картометрический метод	5.0	-

2. Сведения о характерных точках границ объекта

Обозначение характерных точек границ	Координаты, м		Метод определения координат характерной точки	Средняя квадратическая погрешность положения характерной точки (Mt), м	Описание обозначения точки на местности (при наличии)
	X	Y			
1	2	3	4	5	6
3285	487982.75	2365153.30	Картометрический метод	5.0	-
3286	487989.48	2365166.60	Картометрический метод	5.0	-
3287	488029.31	2365134.11	Картометрический метод	5.0	-
3288	488048.75	2365118.26	Картометрический метод	5.0	-
3289	488070.28	2365101.29	Картометрический метод	5.0	-
3290	488081.24	2365092.31	Картометрический метод	5.0	-
3291	488101.87	2365070.47	Картометрический метод	5.0	-
3292	488104.78	2365066.86	Картометрический метод	5.0	-
3293	488122.87	2365043.88	Картометрический метод	5.0	-
3294	488138.06	2365025.58	Картометрический метод	5.0	-
3295	488142.67	2365029.42	Картометрический метод	5.0	-
3296	488106.23	2365074.59	Картометрический метод	5.0	-
3297	488085.10	2365096.90	Картометрический метод	5.0	-
3298	488073.10	2365106.14	Картометрический метод	5.0	-
3299	487992.24	2365172.09	Картометрический метод	5.0	-
3300	487998.29	2365184.04	Картометрический метод	5.0	-
3301	487993.20	2365187.27	Картометрический метод	5.0	-
3302	487987.38	2365175.77	Картометрический метод	5.0	-
3303	487964.57	2365187.34	Картометрический метод	5.0	-
3304	487950.45	2365195.67	Картометрический метод	5.0	-
3305	487935.49	2365206.28	Картометрический метод	5.0	-
3306	487921.57	2365218.18	Картометрический метод	5.0	-
3307	487909.61	2365230.35	Картометрический метод	5.0	-
3308	487905.05	2365235.56	Картометрический метод	5.0	-
3309	487881.27	2365264.98	Картометрический метод	5.0	-

2. Сведения о характерных точках границ объекта

Обозначение характерных точек границ	Координаты, м		Метод определения координат характерной точки	Средняя квадратическая погрешность положения характерной точки (Mt), м	Описание обозначения точки на местности (при наличии)
	X	Y			
1	2	3	4	5	6
3310	487869.73	2365281.38	Картометрический метод	5.0	-
3311	487869.16	2365282.25	Картометрический метод	5.0	-
3312	487848.37	2365304.43	Картометрический метод	5.0	-
3313	487831.01	2365327.76	Картометрический метод	5.0	-
3314	487863.97	2365277.41	Картометрический метод	5.0	-
3315	487875.75	2365260.67	Картометрический метод	5.0	-
3316	487899.64	2365231.13	Картометрический метод	5.0	-
3317	487904.86	2365225.16	Картометрический метод	5.0	-
3318	487915.84	2365213.97	Картометрический метод	5.0	-
3319	487930.84	2365201.03	Картометрический метод	5.0	-
3320	487946.66	2365189.78	Картометрический метод	5.0	-
3321	487961.37	2365181.12	Картометрический метод	5.0	-
3322	487984.22	2365169.52	Картометрический метод	5.0	-
3323	487979.44	2365159.08	Картометрический метод	5.0	-
3324	487972.78	2365149.27	Картометрический метод	5.0	-
3325	487961.95	2365142.28	Картометрический метод	5.0	-
3326	487955.45	2365137.15	Картометрический метод	5.0	-
3327	487948.53	2365128.44	Картометрический метод	5.0	-
3328	487947.53	2365125.87	Картометрический метод	5.0	-
3329	487945.46	2365118.89	Картометрический метод	5.0	-
3330	487927.31	2365144.70	Картометрический метод	5.0	-
3331	487922.27	2365151.75	Картометрический метод	5.0	-
3332	487915.28	2365159.36	Картометрический метод	5.0	-
3333	487907.98	2365165.51	Картометрический метод	5.0	-
3334	487898.60	2365171.49	Картометрический метод	5.0	-

2. Сведения о характерных точках границ объекта

Обозначение характерных точек границ	Координаты, м		Метод определения координат характерной точки	Средняя квадратическая погрешность положения характерной точки (Mt), м	Описание обозначения точки на местности (при наличии)
	X	Y			
1	2	3	4	5	6
3335	487889.93	2365175.51	Картометрический метод	5.0	-
3336	487878.21	2365179.60	Картометрический метод	5.0	-
3337	487873.08	2365182.85	Картометрический метод	5.0	-
3338	487869.65	2365185.77	Картометрический метод	5.0	-
3339	487867.32	2365188.27	Картометрический метод	5.0	-
3340	487811.53	2365262.34	Картометрический метод	5.0	-
3341	487800.81	2365275.25	Картометрический метод	5.0	-
3342	487794.24	2365284.13	Картометрический метод	5.0	-
3343	487787.35	2365293.85	Картометрический метод	5.0	-
3344	487766.60	2365332.66	Картометрический метод	5.0	-
3345	487762.50	2365338.75	Картометрический метод	5.0	-
3346	487733.31	2365377.86	Картометрический метод	5.0	-
3347	487642.11	2365432.21	Картометрический метод	5.0	-
3348	487550.26	2365601.78	Картометрический метод	5.0	-
3349	487607.61	2365745.49	Картометрический метод	5.0	-
3350	487602.25	2365748.25	Картометрический метод	5.0	-
3351	487545.26	2365605.44	Картометрический метод	5.0	-
3352	487480.57	2365646.37	Картометрический метод	5.0	-
3353	487376.21	2365712.38	Картометрический метод	5.0	-
3354	487368.45	2365718.85	Картометрический метод	5.0	-
3355	487358.89	2365728.28	Картометрический метод	5.0	-
3356	487350.28	2365738.59	Картометрический метод	5.0	-
3357	487342.69	2365749.68	Картометрический метод	5.0	-
3358	487337.65	2365758.60	Картометрический метод	5.0	-
3359	487312.66	2365811.93	Картометрический метод	5.0	-

2. Сведения о характерных точках границ объекта

Обозначение характерных точек границ	Координаты, м		Метод определения координат характерной точки	Средняя квадратическая погрешность положения характерной точки (Mt), м	Описание обозначения точки на местности (при наличии)
	X	Y			
1	2	3	4	5	6
3360	487381.86	2365839.64	Картометрический метод	5.0	-
3361	487381.03	2365840.39	Картометрический метод	5.0	-
3362	487373.94	2365848.30	Картометрический метод	5.0	-
3363	487303.78	2365820.27	Картометрический метод	5.0	-
3364	487239.99	2365795.17	Картометрический метод	5.0	-
3365	487220.14	2365785.67	Картометрический метод	5.0	-
3366	487199.32	2365778.42	Картометрический метод	5.0	-
3367	487188.53	2365772.91	Картометрический метод	5.0	-
3368	487180.96	2365766.69	Картометрический метод	5.0	-
3369	487175.68	2365762.99	Картометрический метод	5.0	-
3370	487162.50	2365758.92	Картометрический метод	5.0	-
3371	487105.62	2365740.65	Картометрический метод	5.0	-
3372	487066.67	2365728.78	Картометрический метод	5.0	-
3373	487068.28	2365733.93	Картометрический метод	5.0	-
3374	487075.88	2365758.27	Картометрический метод	5.0	-
3375	487087.92	2365786.96	Картометрический метод	5.0	-
3376	487112.67	2365831.92	Картометрический метод	5.0	-
3377	487115.44	2365838.49	Картометрический метод	5.0	-
3378	487132.48	2365867.14	Картометрический метод	5.0	-
3379	487137.53	2365875.28	Картометрический метод	5.0	-
3380	487140.95	2365881.24	Картометрический метод	5.0	-
3381	487145.45	2365887.24	Картометрический метод	5.0	-
3382	487157.59	2365909.80	Картометрический метод	5.0	-
3383	487176.09	2365935.46	Картометрический метод	5.0	-
3384	487178.87	2365940.69	Картометрический метод	5.0	-

2. Сведения о характерных точках границ объекта

Обозначение характерных точек границ	Координаты, м		Метод определения координат характерной точки	Средняя квадратическая погрешность положения характерной точки (Mt), м	Описание обозначения точки на местности (при наличии)
	X	Y			
1	2	3	4	5	6
3385	487199.26	2365968.49	Картометрический метод	5.0	-
3386	487200.67	2365970.41	Картометрический метод	5.0	-
3387	487202.16	2365973.75	Картометрический метод	5.0	-
3388	487255.83	2366098.68	Картометрический метод	5.0	-
3389	487275.10	2366140.68	Картометрический метод	5.0	-
3390	487281.04	2366151.51	Картометрический метод	5.0	-
3391	487296.11	2366179.04	Картометрический метод	5.0	-
3392	487317.32	2366227.17	Картометрический метод	5.0	-
3393	487343.52	2366290.53	Картометрический метод	5.0	-
3394	487353.63	2366298.54	Картометрический метод	5.0	-
3395	487388.43	2366291.81	Картометрический метод	5.0	-
3396	487394.89	2366290.44	Картометрический метод	5.0	-
3397	487400.30	2366289.92	Картометрический метод	5.0	-
3398	487405.71	2366290.49	Картометрический метод	5.0	-
3399	487411.19	2366292.30	Картометрический метод	5.0	-
3400	487413.96	2366280.63	Картометрический метод	5.0	-
3401	487418.10	2366271.58	Картометрический метод	5.0	-
3402	487423.69	2366262.33	Картометрический метод	5.0	-
3403	487466.87	2366202.21	Картометрический метод	5.0	-
3404	487483.16	2366179.76	Картометрический метод	5.0	-
3405	487505.56	2366151.57	Картометрический метод	5.0	-
3406	487558.19	2366086.58	Картометрический метод	5.0	-
3407	487556.29	2366092.56	Картометрический метод	5.0	-
3408	487553.24	2366105.18	Картометрический метод	5.0	-
3409	487552.09	2366111.60	Картометрический метод	5.0	-

2. Сведения о характерных точках границ объекта

Обозначение характерных точек границ	Координаты, м		Метод определения координат характерной точки	Средняя квадратическая погрешность положения характерной точки (Mt), м	Описание обозначения точки на местности (при наличии)
	X	Y			
1	2	3	4	5	6
3410	487513.22	2366159.59	Картометрический метод	5.0	-
3411	487491.93	2366186.39	Картометрический метод	5.0	-
3412	487475.86	2366208.57	Картометрический метод	5.0	-
3413	487468.19	2366219.23	Картометрический метод	5.0	-
3414	487437.57	2366261.87	Картометрический метод	5.0	-
3415	487429.35	2366273.52	Картометрический метод	5.0	-
3416	487425.47	2366281.25	Картометрический метод	5.0	-
3417	487422.38	2366291.94	Картометрический метод	5.0	-
3418	487421.56	2366300.57	Картометрический метод	5.0	-
3419	487421.83	2366306.74	Картометрический метод	5.0	-
3420	487422.82	2366312.85	Картометрический метод	5.0	-
3421	487426.36	2366323.40	Картометрический метод	5.0	-
3422	487430.57	2366330.96	Картометрический метод	5.0	-
3423	487438.13	2366339.95	Картометрический метод	5.0	-
3424	487444.85	2366345.38	Картометрический метод	5.0	-
3425	487451.78	2366349.39	Картометрический метод	5.0	-
3426	487473.71	2366359.23	Картометрический метод	5.0	-
3427	487515.21	2366377.96	Картометрический метод	5.0	-
3428	487529.52	2366384.40	Картометрический метод	5.0	-
3429	487537.63	2366387.32	Картометрический метод	5.0	-
3430	487548.12	2366392.41	Картометрический метод	5.0	-
3431	487557.93	2366398.72	Картометрический метод	5.0	-
3432	487566.92	2366406.15	Картометрический метод	5.0	-
3433	487578.88	2366419.58	Картометрический метод	5.0	-
3434	487578.35	2366439.77	Картометрический метод	5.0	-

2. Сведения о характерных точках границ объекта

Обозначение характерных точек границ	Координаты, м		Метод определения координат характерной точки	Средняя квадратическая погрешность положения характерной точки (Mt), м	Описание обозначения точки на местности (при наличии)
	X	Y			
1	2	3	4	5	6
3435	487571.80	2366428.66	Картометрический метод	5.0	-
3436	487567.03	2366422.30	Картометрический метод	5.0	-
3437	487556.44	2366411.54	Картометрический метод	5.0	-
3438	487544.80	2366403.20	Картометрический метод	5.0	-
3439	487534.17	2366397.80	Картометрический метод	5.0	-
3440	487519.46	2366391.93	Картометрический метод	5.0	-
3441	487447.18	2366359.37	Картометрический метод	5.0	-
3442	487440.53	2366355.70	Картометрический метод	5.0	-
3443	487431.09	2366348.42	Картометрический метод	5.0	-
3444	487424.04	2366340.71	Картометрический метод	5.0	-
3445	487418.33	2366331.97	Картометрический метод	5.0	-
3446	487414.37	2366323.13	Картометрический метод	5.0	-
3447	487411.78	2366313.77	Картометрический метод	5.0	-
3448	487410.70	2366305.64	Картометрический метод	5.0	-
3449	487410.61	2366298.74	Картометрический метод	5.0	-
3450	487407.50	2366297.26	Картометрический метод	5.0	-
3451	487404.12	2366296.29	Картометрический метод	5.0	-
3452	487399.22	2366295.94	Картометрический метод	5.0	-
3453	487393.82	2366296.88	Картометрический метод	5.0	-
3454	487354.72	2366304.44	Картометрический метод	5.0	-
3455	487352.68	2366304.47	Картометрический метод	5.0	-
3456	487349.90	2366303.25	Картометрический метод	5.0	-
3457	487344.19	2366298.72	Картометрический метод	5.0	-
3458	487339.06	2366294.54	Картометрический метод	5.0	-
3459	487336.43	2366289.09	Картометрический метод	5.0	-

2. Сведения о характерных точках границ объекта

Обозначение характерных точек границ	Координаты, м		Метод определения координат характерной точки	Средняя квадратическая погрешность положения характерной точки (Mt), м	Описание обозначения точки на местности (при наличии)
	X	Y			
1	2	3	4	5	6
3460	487311.80	2366229.52	Картометрический метод	5.0	-
3461	487290.72	2366181.70	Картометрический метод	5.0	-
3462	487269.84	2366143.57	Картометрический метод	5.0	-
3463	487250.31	2366101.04	Картометрический метод	5.0	-
3464	487242.04	2366081.74	Картометрический метод	5.0	-
3465	487195.45	2365973.44	Картометрический метод	5.0	-
3466	487174.03	2365944.24	Картометрический метод	5.0	-
3467	487170.98	2365938.64	Картометрический метод	5.0	-
3468	487152.72	2365913.31	Картометрический метод	5.0	-
3469	487140.38	2365890.48	Картометрический метод	5.0	-
3470	487136.15	2365884.84	Картометрический метод	5.0	-
3471	487110.13	2365841.26	Картометрический метод	5.0	-
3472	487107.26	2365834.54	Картометрический метод	5.0	-
3473	487105.24	2365830.85	Картометрический метод	5.0	-
3474	487105.16	2365829.10	Картометрический метод	5.0	-
3475	487101.44	2365823.96	Картометрический метод	5.0	-
3476	487089.49	2365802.24	Картометрический метод	5.0	-
3477	487082.39	2365789.28	Картометрический метод	5.0	-
3478	487070.25	2365760.33	Картометрический метод	5.0	-
3479	487060.94	2365730.57	Картометрический метод	5.0	-
3480	487057.55	2365707.60	Картометрический метод	5.0	-
3481	487057.49	2365706.74	Картометрический метод	5.0	-
3482	487058.93	2365666.45	Картометрический метод	5.0	-
3483	487065.58	2365599.72	Картометрический метод	5.0	-
3484	487071.48	2365573.85	Картометрический метод	5.0	-

2. Сведения о характерных точках границ объекта

Обозначение характерных точек границ	Координаты, м		Метод определения координат характерной точки	Средняя квадратическая погрешность положения характерной точки (Mt), м	Описание обозначения точки на местности (при наличии)
	X	Y			
1	2	3	4	5	6
3485	487076.56	2365559.49	Картометрический метод	5.0	-
3486	487081.66	2365549.72	Картометрический метод	5.0	-
3487	487083.46	2365547.38	Картометрический метод	5.0	-
3488	487088.10	2365551.19	Картометрический метод	5.0	-
3489	487086.90	2365552.65	Картометрический метод	5.0	-
3490	487082.20	2365561.53	Картометрический метод	5.0	-
3491	487077.40	2365574.85	Картометрический метод	5.0	-
3492	487071.49	2365600.75	Картометрический метод	5.0	-
3493	487064.91	2365666.91	Картометрический метод	5.0	-
3494	487063.49	2365706.74	Картометрический метод	5.0	-
3495	487065.74	2365722.32	Картометрический метод	5.0	-
3496	487106.49	2365734.98	Картометрический метод	5.0	-
3497	487131.44	2365742.66	Картометрический метод	5.0	-
3498	487156.13	2365751.88	Картометрический метод	5.0	-
3499	487156.64	2365750.43	Картометрический метод	5.0	-
3500	487169.34	2365754.32	Картометрический метод	5.0	-
3501	487175.55	2365736.68	Картометрический метод	5.0	-
3502	487177.75	2365727.37	Картометрический метод	5.0	-
3503	487178.78	2365719.38	Картометрический метод	5.0	-
3504	487178.26	2365711.40	Картометрический метод	5.0	-
3505	487175.51	2365697.33	Картометрический метод	5.0	-
3506	487172.09	2365684.32	Картометрический метод	5.0	-
3507	487167.76	2365671.00	Картометрический метод	5.0	-
3508	487163.35	2365654.81	Картометрический метод	5.0	-
3509	487160.56	2365645.55	Картометрический метод	5.0	-

2. Сведения о характерных точках границ объекта

Обозначение характерных точек границ	Координаты, м		Метод определения координат характерной точки	Средняя квадратическая погрешность положения характерной точки (Mt), м	Описание обозначения точки на местности (при наличии)
	X	Y			
1	2	3	4	5	6
3510	487158.21	2365636.00	Картометрический метод	5.0	-
3511	487156.53	2365621.65	Картометрический метод	5.0	-
3512	487155.77	2365603.24	Картометрический метод	5.0	-
3513	487154.63	2365597.78	Картометрический метод	5.0	-
3514	487152.81	2365590.71	Картометрический метод	5.0	-
3515	487149.86	2365586.31	Картометрический метод	5.0	-
3516	487146.91	2365583.94	Картометрический метод	5.0	-
3517	487138.90	2365577.31	Картометрический метод	5.0	-
3518	487132.27	2365569.55	Картометрический метод	5.0	-
3519	487128.95	2365561.81	Картометрический метод	5.0	-
3520	487127.84	2365552.22	Картометрический метод	5.0	-
3521	487129.54	2365543.59	Картометрический метод	5.0	-
3522	487133.99	2365550.53	Картометрический метод	5.0	-
3523	487133.88	2365551.75	Картометрический метод	5.0	-
3524	487154.84	2365584.69	Картометрический метод	5.0	-
3525	487156.93	2365588.00	Картометрический метод	5.0	-
3526	487158.20	2365590.43	Картометрический метод	5.0	-
3527	487159.60	2365593.90	Картометрический метод	5.0	-
3528	487162.19	2365637.25	Картометрический метод	5.0	-
3529	487166.59	2365645.25	Картометрический метод	5.0	-
3530	487171.08	2365653.23	Картометрический метод	5.0	-
3531	487174.46	2365669.36	Картометрический метод	5.0	-
3532	487179.77	2365683.14	Картометрический метод	5.0	-
3533	487186.79	2365718.99	Картометрический метод	5.0	-
3534	487182.22	2365738.31	Картометрический метод	5.0	-

2. Сведения о характерных точках границ объекта

Обозначение характерных точек границ	Координаты, м		Метод определения координат характерной точки	Средняя квадратическая погрешность положения характерной точки (Mt), м	Описание обозначения точки на местности (при наличии)
	X	Y			
1	2	3	4	5	6
3535	487183.74	2365752.28	Картометрический метод	5.0	-
3536	487187.08	2365758.21	Картометрический метод	5.0	-
3537	487198.52	2365768.75	Картометрический метод	5.0	-
3538	487221.42	2365781.24	Картометрический метод	5.0	-
3539	487236.30	2365775.49	Картометрический метод	5.0	-
3540	487246.32	2365767.66	Картометрический метод	5.0	-
3541	487249.55	2365768.16	Картометрический метод	5.0	-
3542	487259.77	2365769.76	Картометрический метод	5.0	-
3543	487262.13	2365768.10	Картометрический метод	5.0	-
3544	487254.44	2365788.62	Картометрический метод	5.0	-
3545	487302.44	2365807.84	Картометрический метод	5.0	-
3546	487321.96	2365766.15	Картометрический метод	5.0	-
3547	487327.73	2365753.83	Картометрический метод	5.0	-
3548	487335.11	2365741.09	Картометрический метод	5.0	-
3549	487343.55	2365729.31	Картометрический метод	5.0	-
3550	487350.80	2365720.83	Картометрический метод	5.0	-
3551	487359.46	2365712.15	Картометрический метод	5.0	-
3552	487370.10	2365703.23	Картометрический метод	5.0	-
3553	487393.42	2365689.08	Картометрический метод	5.0	-
3554	487412.74	2365676.26	Картометрический метод	5.0	-
3555	487483.14	2365631.73	Картометрический метод	5.0	-
3556	487541.61	2365594.73	Картометрический метод	5.0	-
3557	487633.16	2365425.63	Картометрический метод	5.0	-
3558	487634.03	2365424.44	Картометрический метод	5.0	-
3559	487726.14	2365369.39	Картометрический метод	5.0	-

2. Сведения о характерных точках границ объекта

Обозначение характерных точек границ	Координаты, м		Метод определения координат характерной точки	Средняя квадратическая погрешность положения характерной точки (Mt), м	Описание обозначения точки на местности (при наличии)
	X	Y			
1	2	3	4	5	6
3560	487747.32	2365340.76	Картометрический метод	5.0	-
3561	487736.86	2365331.84	Картометрический метод	5.0	-
3562	487723.43	2365318.14	Картометрический метод	5.0	-
3563	487711.12	2365304.44	Картометрический метод	5.0	-
3564	487697.25	2365287.46	Картометрический метод	5.0	-
3565	487698.68	2365286.21	Картометрический метод	5.0	-
3566	487711.88	2365288.16	Картометрический метод	5.0	-
3567	487720.64	2365298.62	Картометрический метод	5.0	-
3568	487730.20	2365309.29	Картометрический метод	5.0	-
3569	487744.00	2365323.47	Картометрический метод	5.0	-
3570	487753.97	2365331.97	Картометрический метод	5.0	-
3571	487764.01	2365324.40	Картометрический метод	5.0	-
3572	487765.06	2365322.41	Картометрический метод	5.0	-
3573	487766.21	2365323.01	Картометрический метод	5.0	-
3574	487779.44	2365296.43	Картометрический метод	5.0	-
3575	487789.34	2365280.67	Картометрический метод	5.0	-
3576	487806.81	2365258.63	Картометрический метод	5.0	-
3577	487862.58	2365184.59	Картометрический метод	5.0	-
3578	487867.22	2365179.87	Картометрический метод	5.0	-
3579	487872.74	2365175.87	Картометрический метод	5.0	-
3580	487873.63	2365176.43	Картометрический метод	5.0	-
3581	487874.58	2365174.84	Картометрический метод	5.0	-
3582	487881.49	2365172.05	Картометрический метод	5.0	-
3583	487888.99	2365169.42	Картометрический метод	5.0	-
3584	487896.72	2365167.33	Картометрический метод	5.0	-

2. Сведения о характерных точках границ объекта

Обозначение характерных точек границ	Координаты, м		Метод определения координат характерной точки	Средняя квадратическая погрешность положения характерной точки (Mt), м	Описание обозначения точки на местности (при наличии)
	X	Y			
1	2	3	4	5	6
3585	487899.50	2365164.03	Картометрический метод	5.0	-
3586	487907.30	2365158.43	Картометрический метод	5.0	-
3587	487913.06	2365153.11	Картометрический метод	5.0	-
3588	487913.31	2365153.33	Картометрический метод	5.0	-
3589	487915.93	2365150.14	Картометрический метод	5.0	-
3590	487919.55	2365146.24	Картометрический метод	5.0	-
3591	487919.20	2365145.91	Картометрический метод	5.0	-
3592	487930.86	2365129.29	Картометрический метод	5.0	-
3593	487942.52	2365112.61	Картометрический метод	5.0	-
3594	487940.18	2365108.96	Картометрический метод	5.0	-
3595	487936.65	2365104.68	Картометрический метод	5.0	-
3596	487907.73	2365080.77	Картометрический метод	5.0	-
3597	487864.39	2365049.33	Картометрический метод	5.0	-
3598	487859.47	2365056.31	Картометрический метод	5.0	-
3599	487845.63	2365080.03	Картометрический метод	5.0	-
3600	487843.07	2365086.72	Картометрический метод	5.0	-
3601	487837.37	2365095.67	Картометрический метод	5.0	-
3602	487831.25	2365105.11	Картометрический метод	5.0	-
3603	487826.46	2365101.27	Картометрический метод	5.0	-
3604	487826.66	2365101.16	Картометрический метод	5.0	-
3605	487833.66	2365090.32	Картометрический метод	5.0	-
3606	487837.68	2365084.01	Картометрический метод	5.0	-
3607	487840.02	2365077.88	Картометрический метод	5.0	-
3608	487840.44	2365077.01	Картометрический метод	5.0	-
3609	487850.13	2365060.43	Картометрический метод	5.0	-

2. Сведения о характерных точках границ объекта

Обозначение характерных точек границ	Координаты, м		Метод определения координат характерной точки	Средняя квадратическая погрешность положения характерной точки (Mt), м	Описание обозначения точки на местности (при наличии)
	X	Y			
1	2	3	4	5	6
3610	487854.57	2365052.85	Картометрический метод	5.0	-
3611	487863.01	2365040.88	Картометрический метод	5.0	-
3612	487920.56	2364959.34	Картометрический метод	5.0	-
3613	487963.09	2364902.55	Картометрический метод	5.0	-
3257	487968.35	2364906.25	Картометрический метод	5.0	-
3614	487610.39	2365941.19	Картометрический метод	5.0	-
3615	487608.38	2365946.94	Картометрический метод	5.0	-
3616	487606.71	2365951.70	Картометрический метод	5.0	-
3617	487580.81	2365938.38	Картометрический метод	5.0	-
3618	487401.63	2365859.38	Картометрический метод	5.0	-
3619	487395.48	2365856.91	Картометрический метод	5.0	-
3620	487380.93	2365851.10	Картометрический метод	5.0	-
3621	487387.88	2365843.65	Картометрический метод	5.0	-
3622	487384.48	2365842.01	Картометрический метод	5.0	-
3623	487398.80	2365829.12	Картометрический метод	5.0	-
3624	487414.72	2365817.79	Картометрический метод	5.0	-
3625	487426.98	2365810.26	Картометрический метод	5.0	-
3626	487455.87	2365797.71	Картометрический метод	5.0	-
3627	487457.09	2365797.29	Картометрический метод	5.0	-
3628	487480.92	2365789.90	Картометрический метод	5.0	-
3629	487537.36	2365776.21	Картометрический метод	5.0	-
3630	487561.89	2365769.31	Картометрический метод	5.0	-
3631	487578.46	2365763.07	Картометрический метод	5.0	-
3632	487598.41	2365754.18	Картометрический метод	5.0	-
3633	487615.67	2365745.27	Картометрический метод	5.0	-

2. Сведения о характерных точках границ объекта

Обозначение характерных точек границ	Координаты, м		Метод определения координат характерной точки	Средняя квадратическая погрешность положения характерной точки (Mt), м	Описание обозначения точки на местности (при наличии)
	X	Y			
1	2	3	4	5	6
3634	487632.36	2365734.99	Картометрический метод	5.0	-
3635	487655.79	2365718.37	Картометрический метод	5.0	-
3636	487677.14	2365700.57	Картометрический метод	5.0	-
3637	487698.46	2365678.82	Картометрический метод	5.0	-
3638	487714.31	2365659.53	Картометрический метод	5.0	-
3639	487717.12	2365661.61	Картометрический метод	5.0	-
3640	487701.07	2365681.16	Картометрический метод	5.0	-
3641	487679.52	2365703.15	Картометрический метод	5.0	-
3642	487672.10	2365709.33	Картометрический метод	5.0	-
3643	487657.94	2365721.14	Картометрический метод	5.0	-
3644	487634.31	2365737.91	Картометрический метод	5.0	-
3645	487617.39	2365748.33	Картометрический метод	5.0	-
3646	487599.92	2365757.32	Картометрический метод	5.0	-
3647	487579.79	2365766.31	Картометрический метод	5.0	-
3648	487567.08	2365771.10	Картометрический метод	5.0	-
3649	487562.99	2365772.64	Картометрический метод	5.0	-
3650	487538.25	2365779.59	Картометрический метод	5.0	-
3651	487481.86	2365793.29	Картометрический метод	5.0	-
3652	487457.40	2365800.85	Картометрический метод	5.0	-
3653	487429.00	2365813.22	Картометрический метод	5.0	-
3654	487416.62	2365820.74	Картометрический метод	5.0	-
3655	487402.40	2365830.87	Картометрический метод	5.0	-
3656	487389.15	2365842.53	Картометрический метод	5.0	-
3657	487405.71	2365849.17	Картометрический метод	5.0	-
3658	487512.46	2365896.23	Картометрический метод	5.0	-

2. Сведения о характерных точках границ объекта

Обозначение характерных точек границ	Координаты, м		Метод определения координат характерной точки	Средняя квадратическая погрешность положения характерной точки (Mt), м	Описание обозначения точки на местности (при наличии)
	X	Y			
1	2	3	4	5	6
3659	487585.24	2365928.32	Картометрический метод	5.0	-
3614	487610.39	2365941.19	Картометрический метод	5.0	-
3660	487408.89	2366774.38	Картометрический метод	5.0	-
3661	487413.81	2366775.43	Картометрический метод	5.0	-
3662	487387.03	2366900.35	Картометрический метод	5.0	-
3663	487380.22	2366928.74	Картометрический метод	5.0	-
3664	487371.87	2366956.92	Картометрический метод	5.0	-
3665	487359.44	2366991.76	Картометрический метод	5.0	-
3666	487346.29	2367030.46	Картометрический метод	5.0	-
3667	487340.84	2367045.91	Картометрический метод	5.0	-
3668	487321.12	2367089.93	Картометрический метод	5.0	-
3669	487282.92	2367172.03	Картометрический метод	5.0	-
3670	487272.44	2367187.59	Картометрический метод	5.0	-
3671	487247.30	2367222.99	Картометрический метод	5.0	-
3672	487244.77	2367228.26	Картометрический метод	5.0	-
3673	487242.52	2367235.72	Картометрический метод	5.0	-
3674	487241.62	2367243.47	Картометрический метод	5.0	-
3675	487242.00	2367250.65	Картометрический метод	5.0	-
3676	487244.32	2367256.86	Картометрический метод	5.0	-
3677	487239.65	2367261.67	Картометрический метод	5.0	-
3678	487236.14	2367252.13	Картометрический метод	5.0	-
3679	487235.72	2367248.36	Картометрический метод	5.0	-
3680	487235.59	2367245.20	Картометрический метод	5.0	-
3681	487235.74	2367240.77	Картометрический метод	5.0	-
3682	487236.78	2367233.89	Картометрический метод	5.0	-

2. Сведения о характерных точках границ объекта

Обозначение характерных точек границ	Координаты, м		Метод определения координат характерной точки	Средняя квадратическая погрешность положения характерной точки (Mt), м	Описание обозначения точки на местности (при наличии)
	X	Y			
1	2	3	4	5	6
3683	487239.20	2367226.04	Картометрический метод	5.0	-
3684	487242.23	2367219.77	Картометрический метод	5.0	-
3685	487267.55	2367184.12	Картометрический метод	5.0	-
3686	487277.73	2367169.03	Картометрический метод	5.0	-
3687	487283.33	2367157.20	Картометрический метод	5.0	-
3688	487310.47	2367099.68	Картометрический метод	5.0	-
3689	487313.50	2367093.68	Картометрический метод	5.0	-
3690	487335.36	2367043.46	Картометрический метод	5.0	-
3691	487340.63	2367028.47	Картометрический метод	5.0	-
3692	487350.85	2366997.98	Картометрический метод	5.0	-
3693	487360.92	2366970.54	Картометрический метод	5.0	-
3694	487366.23	2366954.91	Картометрический метод	5.0	-
3695	487374.41	2366927.19	Картометрический метод	5.0	-
3696	487378.45	2366911.18	Картометрический метод	5.0	-
3697	487381.21	2366898.87	Картометрический метод	5.0	-
3698	487382.15	2366899.07	Картометрический метод	5.0	-
3699	487388.45	2366869.73	Картометрический метод	5.0	-
3700	487394.73	2366840.39	Картометрический метод	5.0	-
3701	487401.03	2366811.05	Картометрический метод	5.0	-
3702	487407.83	2366779.27	Картометрический метод	5.0	-
3660	487408.89	2366774.38	Картометрический метод	5.0	-
3703	487434.57	2366654.59	Картометрический метод	5.0	-
3704	487439.46	2366655.88	Картометрический метод	5.0	-
3705	487439.30	2366656.64	Картометрический метод	5.0	-
3706	487420.63	2366743.66	Картометрический метод	5.0	-

2. Сведения о характерных точках границ объекта

Обозначение характерных точек границ	Координаты, м		Метод определения координат характерной точки	Средняя квадратическая погрешность положения характерной точки (Mt), м	Описание обозначения точки на местности (при наличии)
	X	Y			
1	2	3	4	5	6
3707	487415.71	2366742.60	Картометрический метод	5.0	-
3708	487421.99	2366713.27	Картометрический метод	5.0	-
3709	487428.29	2366683.93	Картометрический метод	5.0	-
3703	487434.57	2366654.59	Картометрический метод	5.0	-
3710	486947.19	2367591.71	Картометрический метод	5.0	-
3711	486947.26	2367595.30	Картометрический метод	5.0	-
3712	486956.92	2367607.53	Картометрический метод	5.0	-
3713	486976.49	2367634.11	Картометрический метод	5.0	-
3714	486977.74	2367634.00	Картометрический метод	5.0	-
3715	486979.89	2367636.67	Картометрический метод	5.0	-
3716	486980.11	2367640.60	Картометрический метод	5.0	-
3717	486983.49	2367645.47	Картометрический метод	5.0	-
3718	486983.36	2367646.44	Картометрический метод	5.0	-
3719	486991.59	2367658.82	Картометрический метод	5.0	-
3720	486994.67	2367659.58	Картометрический метод	5.0	-
3721	486999.45	2367656.47	Картометрический метод	5.0	-
3722	487015.17	2367680.51	Картометрический метод	5.0	-
3723	487019.68	2367685.71	Картометрический метод	5.0	-
3724	487024.76	2367691.23	Картометрический метод	5.0	-
3725	487029.62	2367696.14	Картометрический метод	5.0	-
3726	487033.81	2367699.03	Картометрический метод	5.0	-
3727	487037.85	2367700.63	Картометрический метод	5.0	-
3728	487069.33	2367714.22	Картометрический метод	5.0	-
3729	487153.01	2367759.81	Картометрический метод	5.0	-
3730	487161.32	2367764.34	Картометрический метод	5.0	-

2. Сведения о характерных точках границ объекта

Обозначение характерных точек границ	Координаты, м		Метод определения координат характерной точки	Средняя квадратическая погрешность положения характерной точки (Mt), м	Описание обозначения точки на местности (при наличии)
	X	Y			
1	2	3	4	5	6
3731	487165.18	2367766.44	Картометрический метод	5.0	-
3732	487175.09	2367771.86	Картометрический метод	5.0	-
3733	487191.15	2367780.60	Картометрический метод	5.0	-
3734	487212.32	2367794.38	Картометрический метод	5.0	-
3735	487294.17	2367869.30	Картометрический метод	5.0	-
3736	487315.26	2367892.52	Картометрический метод	5.0	-
3737	487338.84	2367924.13	Картометрический метод	5.0	-
3738	487361.10	2367953.96	Картометрический метод	5.0	-
3739	487370.71	2367966.07	Картометрический метод	5.0	-
3740	487374.92	2367970.50	Картометрический метод	5.0	-
3741	487383.24	2367979.72	Картометрический метод	5.0	-
3742	487410.65	2368009.05	Картометрический метод	5.0	-
3743	487433.22	2368034.32	Картометрический метод	5.0	-
3744	487444.69	2368044.67	Картометрический метод	5.0	-
3745	487477.70	2368077.46	Картометрический метод	5.0	-
3746	487501.33	2368100.87	Картометрический метод	5.0	-
3747	487504.17	2368104.16	Картометрический метод	5.0	-
3748	487509.06	2368106.37	Картометрический метод	5.0	-
3749	487532.98	2368117.38	Картометрический метод	5.0	-
3750	487535.20	2368118.17	Картометрический метод	5.0	-
3751	487544.33	2368119.36	Картометрический метод	5.0	-
3752	487563.52	2368121.65	Картометрический метод	5.0	-
3753	487590.15	2368122.09	Картометрический метод	5.0	-
3754	487600.77	2368122.27	Картометрический метод	5.0	-
3755	487605.32	2368124.56	Картометрический метод	5.0	-

2. Сведения о характерных точках границ объекта

Обозначение характерных точек границ	Координаты, м		Метод определения координат характерной точки	Средняя квадратическая погрешность положения характерной точки (Mt), м	Описание обозначения точки на местности (при наличии)
	X	Y			
1	2	3	4	5	6
3756	487610.08	2368126.95	Картометрический метод	5.0	-
3757	487615.88	2368129.88	Картометрический метод	5.0	-
3758	487663.09	2368160.09	Картометрический метод	5.0	-
3759	487719.35	2368195.84	Картометрический метод	5.0	-
3760	487777.98	2368235.39	Картометрический метод	5.0	-
3761	487789.64	2368245.46	Картометрический метод	5.0	-
3762	487803.29	2368260.33	Картометрический метод	5.0	-
3763	487815.03	2368267.75	Картометрический метод	5.0	-
3764	487819.49	2368270.11	Картометрический метод	5.0	-
3765	487859.50	2368284.93	Картометрический метод	5.0	-
3766	487916.63	2368311.41	Картометрический метод	5.0	-
3767	487999.59	2368349.95	Картометрический метод	5.0	-
3768	488119.81	2368407.07	Картометрический метод	5.0	-
3769	488185.45	2368436.60	Картометрический метод	5.0	-
3770	488202.90	2368443.60	Картометрический метод	5.0	-
3771	488218.00	2368447.44	Картометрический метод	5.0	-
3772	488234.77	2368448.60	Картометрический метод	5.0	-
3773	488252.04	2368447.45	Картометрический метод	5.0	-
3774	488312.90	2368438.50	Картометрический метод	5.0	-
3775	488348.85	2368430.50	Картометрический метод	5.0	-
3776	488410.28	2368418.76	Картометрический метод	5.0	-
3777	488450.46	2368418.84	Картометрический метод	5.0	-
3778	488507.30	2368425.46	Картометрический метод	5.0	-
3779	488537.52	2368424.93	Картометрический метод	5.0	-
3780	488568.06	2368415.69	Картометрический метод	5.0	-

2. Сведения о характерных точках границ объекта

Обозначение характерных точек границ	Координаты, м		Метод определения координат характерной точки	Средняя квадратическая погрешность положения характерной точки (Mt), м	Описание обозначения точки на местности (при наличии)
	X	Y			
1	2	3	4	5	6
3781	488596.74	2368408.52	Картометрический метод	5.0	-
3782	488678.30	2368405.30	Картометрический метод	5.0	-
3783	488696.51	2368403.65	Картометрический метод	5.0	-
3784	488726.48	2368401.46	Картометрический метод	5.0	-
3785	488769.45	2368384.11	Картометрический метод	5.0	-
3786	488836.85	2368352.12	Картометрический метод	5.0	-
3787	488879.33	2368334.42	Картометрический метод	5.0	-
3788	488920.23	2368319.85	Картометрический метод	5.0	-
3789	488958.33	2368309.82	Картометрический метод	5.0	-
3790	488987.65	2368309.83	Картометрический метод	5.0	-
3791	489047.54	2368323.87	Картометрический метод	5.0	-
3792	489106.34	2368331.74	Картометрический метод	5.0	-
3793	489136.64	2368332.75	Картометрический метод	5.0	-
3794	489169.69	2368336.03	Картометрический метод	5.0	-
3795	489232.17	2368342.24	Картометрический метод	5.0	-
3796	489273.54	2368346.84	Картометрический метод	5.0	-
3797	489275.97	2368346.82	Картометрический метод	5.0	-
3798	489278.61	2368346.52	Картометрический метод	5.0	-
3799	489281.11	2368345.26	Картометрический метод	5.0	-
3800	489284.08	2368343.28	Картометрический метод	5.0	-
3801	489287.58	2368341.50	Картометрический метод	5.0	-
3802	489290.26	2368341.05	Картометрический метод	5.0	-
3803	489293.17	2368342.36	Картометрический метод	5.0	-
3804	489294.67	2368344.04	Картометрический метод	5.0	-
3805	489295.92	2368345.84	Картометрический метод	5.0	-

2. Сведения о характерных точках границ объекта

Обозначение характерных точек границ	Координаты, м		Метод определения координат характерной точки	Средняя квадратическая погрешность положения характерной точки (Mt), м	Описание обозначения точки на местности (при наличии)
	X	Y			
1	2	3	4	5	6
3806	489295.94	2368348.64	Картометрический метод	5.0	-
3807	489293.92	2368354.64	Картометрический метод	5.0	-
3808	489292.05	2368357.39	Картометрический метод	5.0	-
3809	489286.96	2368361.97	Картометрический метод	5.0	-
3810	489282.35	2368363.78	Картометрический метод	5.0	-
3811	489276.19	2368364.66	Картометрический метод	5.0	-
3812	489262.67	2368362.93	Картометрический метод	5.0	-
3813	489237.24	2368360.78	Картометрический метод	5.0	-
3814	489113.73	2368351.89	Картометрический метод	5.0	-
3815	489113.84	2368350.01	Картометрический метод	5.0	-
3816	489104.84	2368349.70	Картометрический метод	5.0	-
3817	489044.29	2368341.60	Картометрический метод	5.0	-
3818	489012.44	2368334.35	Картометрический метод	5.0	-
3819	488985.27	2368327.82	Картометрический метод	5.0	-
3820	488960.67	2368327.82	Картометрический метод	5.0	-
3821	488925.56	2368337.07	Картометрический метод	5.0	-
3822	488885.78	2368351.23	Картометрический метод	5.0	-
3823	488847.47	2368366.99	Картометрический метод	5.0	-
3824	488776.69	2368400.60	Картометрический метод	5.0	-
3825	488730.61	2368419.20	Картометрический метод	5.0	-
3826	488697.98	2368421.60	Картометрический метод	5.0	-
3827	488679.47	2368423.28	Картометрический метод	5.0	-
3828	488599.31	2368426.44	Картометрический метод	5.0	-
3829	488572.85	2368433.04	Картометрический метод	5.0	-
3830	488540.34	2368442.89	Картометрический метод	5.0	-

2. Сведения о характерных точках границ объекта

Обозначение характерных точек границ	Координаты, м		Метод определения координат характерной точки	Средняя квадратическая погрешность положения характерной точки (Mt), м	Описание обозначения точки на местности (при наличии)
	X	Y			
1	2	3	4	5	6
3831	488506.41	2368443.48	Картометрический метод	5.0	-
3832	488449.39	2368436.83	Картометрический метод	5.0	-
3833	488411.98	2368436.77	Картометрический метод	5.0	-
3834	488352.49	2368448.13	Картометрический метод	5.0	-
3835	488316.16	2368456.22	Картометрический метод	5.0	-
3836	488253.96	2368465.36	Картометрический метод	5.0	-
3837	488234.75	2368466.66	Картометрический метод	5.0	-
3838	488215.13	2368465.28	Картометрический метод	5.0	-
3839	488197.31	2368460.76	Картометрический метод	5.0	-
3840	488178.40	2368453.17	Картометрический метод	5.0	-
3841	488112.26	2368423.42	Картометрический метод	5.0	-
3842	487991.94	2368366.25	Картометрический метод	5.0	-
3843	487909.06	2368327.74	Картометрический метод	5.0	-
3844	487852.58	2368301.56	Картометрический метод	5.0	-
3845	487817.85	2368288.95	Картометрический метод	5.0	-
3846	487809.69	2368285.68	Картометрический метод	5.0	-
3847	487791.64	2368274.27	Картометрический метод	5.0	-
3848	487777.07	2368258.39	Картометрический метод	5.0	-
3849	487767.03	2368249.72	Картометрический метод	5.0	-
3850	487709.48	2368210.92	Картометрический метод	5.0	-
3851	487653.40	2368175.28	Картометрический метод	5.0	-
3852	487610.20	2368147.55	Картометрический метод	5.0	-
3853	487606.84	2368145.49	Картометрический метод	5.0	-
3854	487603.74	2368143.92	Картометрический метод	5.0	-
3855	487601.58	2368142.83	Картометрический метод	5.0	-

2. Сведения о характерных точках границ объекта

Обозначение характерных точек границ	Координаты, м		Метод определения координат характерной точки	Средняя квадратическая погрешность положения характерной точки (Mt), м	Описание обозначения точки на местности (при наличии)
	X	Y			
1	2	3	4	5	6
3856	487598.64	2368141.48	Картометрический метод	5.0	-
3857	487596.31	2368140.20	Картометрический метод	5.0	-
3858	487562.30	2368139.64	Картометрический метод	5.0	-
3859	487530.50	2368135.84	Картометрический метод	5.0	-
3860	487520.28	2368131.22	Картометрический метод	5.0	-
3861	487504.44	2368124.04	Картометрический метод	5.0	-
3862	487496.07	2368120.25	Картометрический метод	5.0	-
3863	487493.74	2368119.19	Картометрический метод	5.0	-
3864	487486.38	2368111.80	Картометрический метод	5.0	-
3865	487412.58	2368037.71	Картометрический метод	5.0	-
3866	487395.47	2368019.58	Картометрический метод	5.0	-
3867	487376.26	2367999.23	Картометрический метод	5.0	-
3868	487357.85	2367979.30	Картометрический метод	5.0	-
3869	487326.41	2367938.80	Картометрический метод	5.0	-
3870	487301.23	2367903.83	Картометрический метод	5.0	-
3871	487282.68	2367883.19	Картометрический метод	5.0	-
3872	487233.74	2367838.62	Картометрический метод	5.0	-
3873	487231.76	2367837.23	Картометрический метод	5.0	-
3874	487229.71	2367836.07	Картометрический метод	5.0	-
3875	487225.92	2367833.92	Картометрический метод	5.0	-
3876	487199.68	2367812.31	Картометрический метод	5.0	-
3877	487188.31	2367803.40	Картометрический метод	5.0	-
3878	487178.59	2367797.46	Картометрический метод	5.0	-
3879	487130.25	2367773.20	Картометрический метод	5.0	-
3880	487104.87	2367756.76	Картометрический метод	5.0	-

2. Сведения о характерных точках границ объекта

Обозначение характерных точек границ	Координаты, м		Метод определения координат характерной точки	Средняя квадратическая погрешность положения характерной точки (Mt), м	Описание обозначения точки на местности (при наличии)
	X	Y			
1	2	3	4	5	6
3881	487069.12	2367739.24	Картометрический метод	5.0	-
3882	487054.85	2367732.87	Картометрический метод	5.0	-
3883	487042.19	2367727.15	Картометрический метод	5.0	-
3884	487027.15	2367719.85	Картометрический метод	5.0	-
3885	487020.94	2367716.31	Картометрический метод	5.0	-
3886	487015.76	2367712.23	Картометрический метод	5.0	-
3887	487008.79	2367705.41	Картометрический метод	5.0	-
3888	487002.98	2367698.05	Картометрический метод	5.0	-
3889	486995.42	2367686.61	Картометрический метод	5.0	-
3890	486966.38	2367642.62	Картометрический метод	5.0	-
3891	486958.73	2367632.40	Картометрический метод	5.0	-
3892	486944.15	2367612.91	Картометрический метод	5.0	-
3893	486941.59	2367610.53	Картометрический метод	5.0	-
3894	486938.24	2367608.53	Картометрический метод	5.0	-
3895	486935.03	2367607.25	Картометрический метод	5.0	-
3896	486931.03	2367606.66	Картометрический метод	5.0	-
3710	486947.19	2367591.71	Картометрический метод	5.0	-
3897	487304.09	2368024.63	Картометрический метод	5.0	-
3898	487304.77	2368034.42	Картометрический метод	5.0	-
3899	487306.54	2368060.02	Картометрический метод	5.0	-
3900	487310.67	2368062.23	Картометрический метод	5.0	-
3901	487362.83	2368103.36	Картометрический метод	5.0	-
3902	487405.89	2368139.94	Картометрический метод	5.0	-
3903	487430.64	2368178.01	Картометрический метод	5.0	-
3904	487446.51	2368160.97	Картометрический метод	5.0	-

2. Сведения о характерных точках границ объекта

Обозначение характерных точек границ	Координаты, м		Метод определения координат характерной точки	Средняя квадратическая погрешность положения характерной точки (Mt), м	Описание обозначения точки на местности (при наличии)
	X	Y			
1	2	3	4	5	6
3905	487461.22	2368142.76	Картометрический метод	5.0	-
3906	487486.38	2368111.80	Картометрический метод	5.0	-
3907	487493.74	2368119.19	Картометрический метод	5.0	-
3908	487496.07	2368120.25	Картометрический метод	5.0	-
3909	487493.62	2368126.64	Картометрический метод	5.0	-
3910	487471.10	2368154.41	Картометрический метод	5.0	-
3911	487457.48	2368171.19	Картометрический метод	5.0	-
3912	487441.71	2368188.14	Картометрический метод	5.0	-
3913	487451.11	2368203.27	Картометрический метод	5.0	-
3914	487478.69	2368223.39	Картометрический метод	5.0	-
3915	487550.06	2368281.57	Картометрический метод	5.0	-
3916	487565.64	2368294.27	Картометрический метод	5.0	-
3917	487587.96	2368319.59	Картометрический метод	5.0	-
3918	487610.78	2368344.72	Картометрический метод	5.0	-
3919	487623.54	2368362.93	Картометрический метод	5.0	-
3920	487629.52	2368373.79	Картометрический метод	5.0	-
3921	487635.08	2368387.21	Картометрический метод	5.0	-
3922	487636.06	2368390.95	Картометрический метод	5.0	-
3923	487636.16	2368403.03	Картометрический метод	5.0	-
3924	487637.45	2368419.18	Картометрический метод	5.0	-
3925	487647.00	2368452.15	Картометрический метод	5.0	-
3926	487663.76	2368476.87	Картометрический метод	5.0	-
3927	487670.81	2368484.21	Картометрический метод	5.0	-
3928	487659.99	2368494.60	Картометрический метод	5.0	-
3929	487652.06	2368486.34	Картометрический метод	5.0	-

2. Сведения о характерных точках границ объекта

Обозначение характерных точек границ	Координаты, м		Метод определения координат характерной точки	Средняя квадратическая погрешность положения характерной точки (Mt), м	Описание обозначения точки на местности (при наличии)
	X	Y			
1	2	3	4	5	6
3930	487633.25	2368458.61	Картометрический метод	5.0	-
3931	487622.63	2368421.89	Картометрический метод	5.0	-
3932	487621.16	2368403.61	Картометрический метод	5.0	-
3933	487621.19	2368392.86	Картометрический метод	5.0	-
3934	487610.47	2368370.30	Картометрический метод	5.0	-
3935	487604.49	2368360.80	Картометрический метод	5.0	-
3936	487577.89	2368329.64	Картометрический метод	5.0	-
3937	487556.07	2368305.83	Картометрический метод	5.0	-
3938	487469.84	2368235.51	Картометрический метод	5.0	-
3939	487440.99	2368213.72	Картометрический метод	5.0	-
3940	487422.91	2368186.31	Картометрический метод	5.0	-
3941	487397.46	2368147.01	Картометрический метод	5.0	-
3942	487355.75	2368111.77	Картометрический метод	5.0	-
3943	487307.25	2368073.41	Картометрический метод	5.0	-
3944	487307.72	2368087.74	Картометрический метод	5.0	-
3945	487328.90	2368135.11	Картометрический метод	5.0	-
3946	487349.13	2368176.53	Картометрический метод	5.0	-
3947	487384.78	2368248.25	Картометрический метод	5.0	-
3948	487404.46	2368286.65	Картометрический метод	5.0	-
3949	487425.49	2368328.80	Картометрический метод	5.0	-
3950	487462.28	2368361.03	Картометрический метод	5.0	-
3951	487492.56	2368394.45	Картометрический метод	5.0	-
3952	487503.72	2368416.58	Картометрический метод	5.0	-
3953	487503.98	2368417.50	Картометрический метод	5.0	-
3954	487508.29	2368467.64	Картометрический метод	5.0	-

2. Сведения о характерных точках границ объекта

Обозначение характерных точек границ	Координаты, м		Метод определения координат характерной точки	Средняя квадратическая погрешность положения характерной точки (Mt), м	Описание обозначения точки на местности (при наличии)
	X	Y			
1	2	3	4	5	6
3955	487508.15	2368483.38	Картометрический метод	5.0	-
3956	487513.80	2368503.09	Картометрический метод	5.0	-
3957	487529.21	2368526.82	Картометрический метод	5.0	-
3958	487558.22	2368562.13	Картометрический метод	5.0	-
3959	487576.75	2368572.71	Картометрический метод	5.0	-
3960	487577.67	2368573.61	Картометрический метод	5.0	-
3961	487594.03	2368600.85	Картометрический метод	5.0	-
3962	487608.73	2368617.58	Картометрический метод	5.0	-
3963	487695.20	2368653.58	Картометрический метод	5.0	-
3964	487698.55	2368670.65	Картометрический метод	5.0	-
3965	487652.49	2368651.83	Картометрический метод	5.0	-
3966	487601.13	2368630.65	Картометрический метод	5.0	-
3967	487590.76	2368610.39	Картометрический метод	5.0	-
3968	487577.77	2368583.86	Картометрический метод	5.0	-
3969	487562.42	2368568.19	Картометрический метод	5.0	-
3970	487544.53	2368556.64	Картометрический метод	5.0	-
3971	487517.10	2368535.72	Картометрический метод	5.0	-
3972	487500.00	2368509.38	Картометрический метод	5.0	-
3973	487493.13	2368486.72	Картометрический метод	5.0	-
3974	487493.30	2368468.33	Картометрический метод	5.0	-
3975	487489.30	2368421.16	Картометрический метод	5.0	-
3976	487480.14	2368402.99	Картометрический метод	5.0	-
3977	487451.47	2368371.43	Картометрический метод	5.0	-
3978	487413.77	2368338.39	Картометрический метод	5.0	-
3979	487413.16	2368337.60	Картометрический метод	5.0	-

2. Сведения о характерных точках границ объекта

Обозначение характерных точек границ	Координаты, м		Метод определения координат характерной точки	Средняя квадратическая погрешность положения характерной точки (Mt), м	Описание обозначения точки на местности (при наличии)
	X	Y			
1	2	3	4	5	6
3980	487400.51	2368311.82	Картометрический метод	5.0	-
3981	487371.38	2368255.01	Картометрический метод	5.0	-
3982	487335.68	2368183.15	Картометрический метод	5.0	-
3983	487315.26	2368141.34	Картометрический метод	5.0	-
3984	487293.43	2368092.52	Картометрический метод	5.0	-
3985	487292.78	2368089.70	Картометрический метод	5.0	-
3986	487292.08	2368068.34	Картометрический метод	5.0	-
3987	487291.80	2368064.28	Картометрический метод	5.0	-
3988	487266.90	2368046.73	Картометрический метод	5.0	-
3989	487251.58	2368037.87	Картометрический метод	5.0	-
3990	487240.31	2368026.20	Картометрический метод	5.0	-
3991	487220.17	2368005.11	Картометрический метод	5.0	-
3992	487207.82	2367994.32	Картометрический метод	5.0	-
3993	487191.64	2367987.42	Картометрический метод	5.0	-
3994	487180.01	2367984.27	Картометрический метод	5.0	-
3995	487155.22	2367978.82	Картометрический метод	5.0	-
3996	487136.13	2367974.61	Картометрический метод	5.0	-
3997	487124.41	2367969.24	Картометрический метод	5.0	-
3998	487100.10	2367939.84	Картометрический метод	5.0	-
3999	487093.82	2367933.30	Картометрический метод	5.0	-
4000	487060.50	2367907.35	Картометрический метод	5.0	-
4001	487059.45	2367907.29	Картометрический метод	5.0	-
4002	487035.90	2367903.19	Картометрический метод	5.0	-
4003	487033.04	2367892.40	Картометрический метод	5.0	-
4004	487037.78	2367892.35	Картометрический метод	5.0	-

2. Сведения о характерных точках границ объекта

Обозначение характерных точек границ	Координаты, м		Метод определения координат характерной точки	Средняя квадратическая погрешность положения характерной точки (Mt), м	Описание обозначения точки на местности (при наличии)
	X	Y			
1	2	3	4	5	6
4005	487063.08	2367896.91	Картометрический метод	5.0	-
4006	487066.21	2367898.62	Картометрический метод	5.0	-
4007	487099.84	2367924.82	Картометрический метод	5.0	-
4008	487107.50	2367932.75	Картометрический метод	5.0	-
4009	487130.13	2367960.11	Картометрический метод	5.0	-
4010	487139.49	2367964.08	Картометрический метод	5.0	-
4011	487182.88	2367973.65	Картометрический метод	5.0	-
4012	487195.41	2367977.08	Картометрический метод	5.0	-
4013	487212.14	2367984.20	Картометрический метод	5.0	-
4014	487213.32	2367984.80	Картометрический метод	5.0	-
4015	487214.97	2367985.97	Картометрический метод	5.0	-
4016	487228.12	2367997.52	Картометрический метод	5.0	-
4017	487248.24	2368018.58	Картометрический метод	5.0	-
4018	487258.42	2368029.12	Картометрический метод	5.0	-
4019	487272.40	2368037.20	Картометрический метод	5.0	-
4020	487290.83	2368050.14	Картометрический метод	5.0	-
4021	487289.27	2368027.74	Картометрический метод	5.0	-
4022	487288.47	2368015.95	Картометрический метод	5.0	-
4023	487287.24	2367998.06	Картометрический метод	5.0	-
4024	487286.90	2367897.39	Картометрический метод	5.0	-
4025	487289.11	2367890.49	Картометрический метод	5.0	-
4026	487300.15	2367902.78	Картометрический метод	5.0	-
4027	487302.24	2367997.86	Картометрический метод	5.0	-
3897	487304.09	2368024.63	Картометрический метод	5.0	-
4028	489417.73	2368338.17	Картометрический метод	5.0	-

2. Сведения о характерных точках границ объекта

Обозначение характерных точек границ	Координаты, м		Метод определения координат характерной точки	Средняя квадратическая погрешность положения характерной точки (Mt), м	Описание обозначения точки на местности (при наличии)
	X	Y			
1	2	3	4	5	6
4029	489420.68	2368368.44	Картометрический метод	5.0	-
4030	489422.22	2368384.30	Картометрический метод	5.0	-
4031	489423.24	2368397.85	Картометрический метод	5.0	-
4032	489418.19	2368398.12	Картометрический метод	5.0	-
4033	489419.62	2368418.72	Картометрический метод	5.0	-
4034	489424.78	2368418.46	Картометрический метод	5.0	-
4035	489426.59	2368482.37	Картометрический метод	5.0	-
4036	489427.77	2368510.25	Картометрический метод	5.0	-
4037	489424.81	2368510.28	Картометрический метод	5.0	-
4038	489425.14	2368523.50	Картометрический метод	5.0	-
4039	489425.10	2368526.71	Картометрический метод	5.0	-
4040	489425.42	2368534.75	Картометрический метод	5.0	-
4041	489425.26	2368537.69	Картометрический метод	5.0	-
4042	489428.03	2368537.71	Картометрический метод	5.0	-
4043	489427.49	2368550.76	Картометрический метод	5.0	-
4044	489424.65	2368550.24	Картометрический метод	5.0	-
4045	489403.63	2368591.87	Картометрический метод	5.0	-
4046	489396.07	2368587.94	Картометрический метод	5.0	-
4047	489411.33	2368556.25	Картометрический метод	5.0	-
4048	489406.62	2368556.08	Картометрический метод	5.0	-
4049	489409.35	2368548.13	Картометрический метод	5.0	-
4050	489409.66	2368547.23	Картометрический метод	5.0	-
4051	489409.95	2368539.40	Картометрический метод	5.0	-
4052	489410.44	2368526.48	Картометрический метод	5.0	-
4053	489409.71	2368509.31	Картометрический метод	5.0	-

2. Сведения о характерных точках границ объекта

Обозначение характерных точек границ	Координаты, м		Метод определения координат характерной точки	Средняя квадратическая погрешность положения характерной точки (Mt), м	Описание обозначения точки на местности (при наличии)
	X	Y			
1	2	3	4	5	6
4054	489414.89	2368509.49	Картометрический метод	5.0	-
4055	489413.63	2368461.69	Картометрический метод	5.0	-
4056	489408.02	2368462.01	Картометрический метод	5.0	-
4057	489406.91	2368421.02	Картометрический метод	5.0	-
4058	489404.29	2368385.84	Картометрический метод	5.0	-
4059	489404.06	2368383.52	Картометрический метод	5.0	-
4060	489400.22	2368344.13	Картометрический метод	5.0	-
4061	489399.21	2368333.85	Картометрический метод	5.0	-
4062	489398.44	2368328.17	Картометрический метод	5.0	-
4063	489398.11	2368326.48	Картометрический метод	5.0	-
4064	489397.19	2368322.56	Картометрический метод	5.0	-
4065	489396.26	2368320.32	Картометрический метод	5.0	-
4066	489394.52	2368317.52	Картометрический метод	5.0	-
4067	489393.08	2368315.94	Картометрический метод	5.0	-
4068	489390.56	2368314.17	Картометрический метод	5.0	-
4069	489386.30	2368312.22	Картометрический метод	5.0	-
4070	489385.04	2368311.60	Картометрический метод	5.0	-
4071	489367.02	2368309.26	Картометрический метод	5.0	-
4072	489357.05	2368309.21	Картометрический метод	5.0	-
4073	489342.45	2368312.74	Картометрический метод	5.0	-
4074	489332.66	2368316.54	Картометрический метод	5.0	-
4075	489327.43	2368318.71	Картометрический метод	5.0	-
4076	489326.95	2368319.02	Картометрический метод	5.0	-
4077	489316.07	2368326.02	Картометрический метод	5.0	-
4078	489311.33	2368329.25	Картометрический метод	5.0	-

2. Сведения о характерных точках границ объекта

Обозначение характерных точек границ	Координаты, м		Метод определения координат характерной точки	Средняя квадратическая погрешность положения характерной точки (Mt), м	Описание обозначения точки на местности (при наличии)
	X	Y			
1	2	3	4	5	6
4079	489307.24	2368332.80	Картометрический метод	5.0	-
4080	489304.09	2368336.50	Картометрический метод	5.0	-
4081	489300.38	2368338.81	Картометрический метод	5.0	-
4082	489296.79	2368339.87	Картометрический метод	5.0	-
4083	489292.47	2368337.88	Картометрический метод	5.0	-
4084	489291.21	2368335.80	Картометрический метод	5.0	-
4085	489291.43	2368331.91	Картометрический метод	5.0	-
4086	489292.68	2368327.76	Картометрический метод	5.0	-
4087	489294.54	2368324.19	Картометрический метод	5.0	-
4088	489299.41	2368317.08	Картометрический метод	5.0	-
4089	489304.75	2368311.94	Картометрический метод	5.0	-
4090	489314.17	2368305.67	Картометрический метод	5.0	-
4091	489322.99	2368301.06	Картометрический метод	5.0	-
4092	489331.79	2368297.43	Картометрический метод	5.0	-
4093	489340.14	2368294.47	Картометрический метод	5.0	-
4094	489349.66	2368291.88	Картометрический метод	5.0	-
4095	489359.56	2368290.91	Картометрический метод	5.0	-
4096	489372.59	2368291.34	Картометрический метод	5.0	-
4097	489387.73	2368293.80	Картометрический метод	5.0	-
4098	489393.18	2368295.57	Картометрический метод	5.0	-
4099	489399.56	2368298.49	Картометрический метод	5.0	-
4100	489405.02	2368302.33	Картометрический метод	5.0	-
4101	489408.95	2368306.61	Картометрический метод	5.0	-
4102	489412.55	2368312.61	Картометрический метод	5.0	-
4103	489414.80	2368338.27	Картометрический метод	5.0	-

2. Сведения о характерных точках границ объекта

Обозначение характерных точек границ	Координаты, м		Метод определения координат характерной точки	Средняя квадратическая погрешность положения характерной точки (Mt), м	Описание обозначения точки на местности (при наличии)
	X	Y			
1	2	3	4	5	6
4028	489417.73	2368338.17	Картометрический метод	5.0	-
4104	487592.09	2364851.85	Картометрический метод	5.0	-
4105	487585.91	2364860.95	Картометрический метод	5.0	-
4106	487462.50	2364784.83	Картометрический метод	5.0	-
4107	487440.28	2364826.04	Картометрический метод	5.0	-
4108	487428.57	2364849.29	Картометрический метод	5.0	-
4109	487426.97	2364849.15	Картометрический метод	5.0	-
4110	487426.33	2364850.86	Картометрический метод	5.0	-
4111	487424.16	2364847.64	Картометрический метод	5.0	-
4112	487420.79	2364849.90	Картометрический метод	5.0	-
4113	487424.58	2364855.55	Картометрический метод	5.0	-
4114	487423.93	2364857.27	Картометрический метод	5.0	-
4115	487424.63	2364858.58	Картометрический метод	5.0	-
4116	487415.71	2364879.19	Картометрический метод	5.0	-
4117	487410.21	2364893.77	Картометрический метод	5.0	-
4118	487399.55	2364917.14	Картометрический метод	5.0	-
4119	487384.87	2364943.43	Картометрический метод	5.0	-
4120	487379.11	2364940.84	Картометрический метод	5.0	-
4121	487375.07	2364948.95	Картометрический метод	5.0	-
4122	487371.73	2364957.21	Картометрический метод	5.0	-
4123	487375.99	2364959.31	Картометрический метод	5.0	-
4124	487357.83	2364991.78	Картометрический метод	5.0	-
4125	487356.12	2364991.06	Картометрический метод	5.0	-
4126	487354.20	2364995.71	Картометрический метод	5.0	-
4127	487355.37	2364996.20	Картометрический метод	5.0	-

2. Сведения о характерных точках границ объекта

Обозначение характерных точек границ	Координаты, м		Метод определения координат характерной точки	Средняя квадратическая погрешность положения характерной точки (Mt), м	Описание обозначения точки на местности (при наличии)
	X	Y			
1	2	3	4	5	6
4128	487354.94	2364996.96	Картометрический метод	5.0	-
4129	487369.62	2365033.45	Картометрический метод	5.0	-
4130	487430.15	2365008.57	Картометрический метод	5.0	-
4131	487469.99	2364990.67	Картометрический метод	5.0	-
4132	487535.66	2364958.42	Картометрический метод	5.0	-
4133	487546.52	2364951.96	Картометрический метод	5.0	-
4134	487571.41	2364939.63	Картометрический метод	5.0	-
4135	487603.67	2364918.63	Картометрический метод	5.0	-
4136	487620.07	2364909.74	Картометрический метод	5.0	-
4137	487624.25	2364904.18	Картометрический метод	5.0	-
4138	487626.02	2364898.35	Картометрический метод	5.0	-
4139	487625.85	2364892.36	Картометрический метод	5.0	-
4140	487635.92	2364899.20	Картометрический метод	5.0	-
4141	487635.56	2364905.56	Картометрический метод	5.0	-
4142	487631.93	2364912.77	Картометрический метод	5.0	-
4143	487626.06	2364918.98	Картометрический метод	5.0	-
4144	487610.96	2364927.71	Картометрический метод	5.0	-
4145	487595.14	2364936.86	Картометрический метод	5.0	-
4146	487576.04	2364949.28	Картометрический метод	5.0	-
4147	487551.95	2364961.53	Картометрический метод	5.0	-
4148	487546.99	2364964.92	Картометрический метод	5.0	-
4149	487501.10	2364988.06	Картометрический метод	5.0	-
4150	487434.53	2365018.66	Картометрический метод	5.0	-
4151	487373.53	2365043.73	Картометрический метод	5.0	-
4152	487289.99	2365081.29	Картометрический метод	5.0	-

2. Сведения о характерных точках границ объекта

Обозначение характерных точек границ	Координаты, м		Метод определения координат характерной точки	Средняя квадратическая погрешность положения характерной точки (Mt), м	Описание обозначения точки на местности (при наличии)
	X	Y			
1	2	3	4	5	6
4153	487232.87	2365104.60	Картометрический метод	5.0	-
4154	487198.44	2365117.71	Картометрический метод	5.0	-
4155	487187.03	2365122.86	Картометрический метод	5.0	-
4156	487181.88	2365113.11	Картометрический метод	5.0	-
4157	487191.80	2365108.64	Картометрический метод	5.0	-
4158	487194.25	2365107.55	Картометрический метод	5.0	-
4159	487202.92	2365105.39	Картометрический метод	5.0	-
4160	487208.27	2365103.67	Картометрический метод	5.0	-
4161	487228.30	2365094.43	Картометрический метод	5.0	-
4162	487257.80	2365082.55	Картометрический метод	5.0	-
4163	487285.78	2365071.13	Картометрический метод	5.0	-
4164	487300.50	2365064.39	Картометрический метод	5.0	-
4165	487310.51	2365059.80	Картометрический метод	5.0	-
4166	487359.36	2365037.41	Картометрический метод	5.0	-
4167	487344.78	2364999.67	Картометрический метод	5.0	-
4168	487344.08	2364999.32	Картометрический метод	5.0	-
4169	487343.75	2364997.10	Картометрический метод	5.0	-
4170	487343.89	2364995.25	Картометрический метод	5.0	-
4171	487344.86	2364992.47	Картометрический метод	5.0	-
4172	487389.69	2364912.28	Картометрический метод	5.0	-
4173	487400.16	2364889.30	Картометрический метод	5.0	-
4174	487405.47	2364875.18	Картометрический метод	5.0	-
4175	487414.23	2364855.07	Картометрический метод	5.0	-
4176	487417.89	2364846.05	Картометрический метод	5.0	-
4177	487430.57	2364820.88	Картометрический метод	5.0	-

2. Сведения о характерных точках границ объекта

Обозначение характерных точек границ	Координаты, м		Метод определения координат характерной точки	Средняя квадратическая погрешность положения характерной точки (Mt), м	Описание обозначения точки на местности (при наличии)
	X	Y			
1	2	3	4	5	6
4178	487453.13	2364779.04	Картометрический метод	5.0	-
4179	487449.39	2364776.72	Картометрический метод	5.0	-
4180	487417.40	2364760.74	Картометрический метод	5.0	-
4181	487376.42	2364735.31	Картометрический метод	5.0	-
4182	487373.77	2364739.25	Картометрический метод	5.0	-
4183	487371.93	2364738.27	Картометрический метод	5.0	-
4184	487357.47	2364762.09	Картометрический метод	5.0	-
4185	487331.33	2364802.36	Картометрический метод	5.0	-
4186	487287.18	2364869.13	Картометрический метод	5.0	-
4187	487277.27	2364884.00	Картометрический метод	5.0	-
4188	487255.21	2364914.64	Картометрический метод	5.0	-
4189	487230.77	2364945.01	Картометрический метод	5.0	-
4190	487210.75	2364964.21	Картометрический метод	5.0	-
4191	487200.20	2364960.41	Картометрический метод	5.0	-
4192	487202.69	2364956.62	Картометрический метод	5.0	-
4193	487223.60	2364936.49	Картометрический метод	5.0	-
4194	487246.40	2364908.06	Картометрический метод	5.0	-
4195	487267.23	2364878.06	Картометрический метод	5.0	-
4196	487367.25	2364729.25	Картометрический метод	5.0	-
4197	487357.94	2364721.07	Картометрический метод	5.0	-
4198	487334.38	2364701.28	Картометрический метод	5.0	-
4199	487323.96	2364691.42	Картометрический метод	5.0	-
4200	487315.02	2364682.33	Картометрический метод	5.0	-
4201	487322.11	2364673.85	Картометрический метод	5.0	-
4202	487331.61	2364683.50	Картометрический метод	5.0	-

2. Сведения о характерных точках границ объекта

Обозначение характерных точек границ	Координаты, м		Метод определения координат характерной точки	Средняя квадратическая погрешность положения характерной точки (Mt), м	Описание обозначения точки на местности (при наличии)
	X	Y			
1	2	3	4	5	6
4203	487341.58	2364692.96	Картометрический метод	5.0	-
4204	487365.06	2364712.69	Картометрический метод	5.0	-
4205	487375.23	2364721.62	Картометрический метод	5.0	-
4206	487422.98	2364751.26	Картометрический метод	5.0	-
4207	487454.52	2364766.99	Картометрический метод	5.0	-
4208	487464.77	2364773.29	Картометрический метод	5.0	-
4104	487592.09	2364851.85	Картометрический метод	5.0	-
4209	487275.51	2365020.53	Картометрический метод	5.0	-
4210	487275.21	2365020.85	Картометрический метод	5.0	-
4211	487281.56	2365027.20	Картометрический метод	5.0	-
4212	487282.18	2365027.77	Картометрический метод	5.0	-
4213	487284.99	2365030.68	Картометрический метод	5.0	-
4214	487293.96	2365039.92	Картометрический метод	5.0	-
4215	487294.67	2365040.67	Картометрический метод	5.0	-
4216	487296.53	2365042.00	Картометрический метод	5.0	-
4217	487300.55	2365045.23	Картометрический метод	5.0	-
4218	487304.31	2365047.79	Картометрический метод	5.0	-
4219	487306.69	2365051.00	Картометрический метод	5.0	-
4220	487308.57	2365054.99	Картометрический метод	5.0	-
4221	487310.51	2365059.80	Картометрический метод	5.0	-
4222	487300.50	2365064.39	Картометрический метод	5.0	-
4223	487297.19	2365056.54	Картометрический метод	5.0	-
4224	487294.44	2365053.60	Картометрический метод	5.0	-
4225	487273.21	2365033.66	Картометрический метод	5.0	-
4226	487275.82	2365030.84	Картометрический метод	5.0	-

2. Сведения о характерных точках границ объекта

Обозначение характерных точек границ	Координаты, м		Метод определения координат характерной точки	Средняя квадратическая погрешность положения характерной точки (Mt), м	Описание обозначения точки на местности (при наличии)
	X	Y			
1	2	3	4	5	6
4227	487259.81	2365016.06	Картометрический метод	5.0	-
4228	487239.87	2364995.97	Картометрический метод	5.0	-
4229	487241.43	2364994.41	Картометрический метод	5.0	-
4230	487237.11	2364990.70	Картометрический метод	5.0	-
4231	487233.49	2364994.11	Картометрический метод	5.0	-
4232	487222.47	2364984.69	Картометрический метод	5.0	-
4233	487214.51	2364979.62	Картометрический метод	5.0	-
4234	487218.00	2364975.33	Картометрический метод	5.0	-
4235	487195.62	2364966.24	Картометрический метод	5.0	-
4236	487192.38	2364969.52	Картометрический метод	5.0	-
4237	487183.18	2364967.11	Картометрический метод	5.0	-
4238	487173.31	2364965.11	Картометрический метод	5.0	-
4239	487163.69	2364963.00	Картометрический метод	5.0	-
4240	487146.70	2364957.25	Картометрический метод	5.0	-
4241	487128.86	2364948.10	Картометрический метод	5.0	-
4242	487116.76	2364939.62	Картометрический метод	5.0	-
4243	487108.42	2364932.44	Картометрический метод	5.0	-
4244	487095.12	2364949.62	Картометрический метод	5.0	-
4245	487091.29	2364954.93	Картометрический метод	5.0	-
4246	487094.89	2364959.23	Картометрический метод	5.0	-
4247	487134.93	2365022.11	Картометрический метод	5.0	-
4248	487158.60	2365061.98	Картометрический метод	5.0	-
4249	487170.32	2365086.03	Картометрический метод	5.0	-
4250	487181.88	2365113.11	Картометрический метод	5.0	-
4251	487187.03	2365122.86	Картометрический метод	5.0	-

2. Сведения о характерных точках границ объекта

Обозначение характерных точек границ	Координаты, м		Метод определения координат характерной точки	Средняя квадратическая погрешность положения характерной точки (Mt), м	Описание обозначения точки на местности (при наличии)
	X	Y			
1	2	3	4	5	6
4252	487181.38	2365125.40	Картометрический метод	5.0	-
4253	487178.57	2365125.86	Картометрический метод	5.0	-
4254	487175.91	2365124.84	Картометрический метод	5.0	-
4255	487174.11	2365122.64	Картометрический метод	5.0	-
4256	487171.85	2365117.64	Картометрический метод	5.0	-
4257	487160.37	2365090.72	Картометрический метод	5.0	-
4258	487149.06	2365067.46	Картометрический метод	5.0	-
4259	487125.50	2365027.76	Картометрический метод	5.0	-
4260	487085.91	2364965.58	Картометрический метод	5.0	-
4261	487084.71	2364964.07	Картометрический метод	5.0	-
4262	487083.41	2364965.87	Картометрический метод	5.0	-
4263	487082.33	2364965.96	Картометрический метод	5.0	-
4264	487071.07	2364979.76	Картометрический метод	5.0	-
4265	487067.28	2364984.29	Картометрический метод	5.0	-
4266	487066.60	2364987.40	Картометрический метод	5.0	-
4267	487066.71	2364989.20	Картометрический метод	5.0	-
4268	487066.55	2364989.43	Картометрический метод	5.0	-
4269	487061.08	2364997.34	Картометрический метод	5.0	-
4270	487050.79	2364985.86	Картометрический метод	5.0	-
4271	487068.55	2364960.83	Картометрический метод	5.0	-
4272	487083.18	2364940.55	Картометрический метод	5.0	-
4273	487100.97	2364917.55	Картометрический метод	5.0	-
4274	487108.56	2364907.73	Картометрический метод	5.0	-
4275	487160.69	2364839.97	Картометрический метод	5.0	-
4276	487170.58	2364827.12	Картометрический метод	5.0	-

2. Сведения о характерных точках границ объекта

Обозначение характерных точек границ	Координаты, м		Метод определения координат характерной точки	Средняя квадратическая погрешность положения характерной точки (Mt), м	Описание обозначения точки на местности (при наличии)
	X	Y			
1	2	3	4	5	6
4277	487264.39	2364718.45	Картометрический метод	5.0	-
4278	487286.38	2364693.20	Картометрический метод	5.0	-
4279	487314.31	2364659.79	Картометрический метод	5.0	-
4280	487322.11	2364673.85	Картометрический метод	5.0	-
4281	487315.02	2364682.33	Картометрический метод	5.0	-
4282	487297.72	2364703.03	Картометрический метод	5.0	-
4283	487182.12	2364836.71	Картометрический метод	5.0	-
4284	487115.18	2364923.69	Картометрический метод	5.0	-
4285	487123.57	2364930.99	Картометрический метод	5.0	-
4286	487134.63	2364938.73	Картометрический метод	5.0	-
4287	487150.07	2364946.73	Картометрический метод	5.0	-
4288	487165.55	2364952.11	Картометрический метод	5.0	-
4289	487184.51	2364956.13	Картометрический метод	5.0	-
4290	487200.20	2364960.41	Картометрический метод	5.0	-
4291	487210.75	2364964.21	Картометрический метод	5.0	-
4292	487228.61	2364975.56	Картометрический метод	5.0	-
4293	487231.89	2364978.12	Картометрический метод	5.0	-
4294	487252.18	2364995.82	Картометрический метод	5.0	-
4209	487275.51	2365020.53	Картометрический метод	5.0	-
4295	487385.73	2364575.78	Картометрический метод	5.0	-
4296	487383.91	2364582.46	Картометрический метод	5.0	-
4297	487383.24	2364584.76	Картометрический метод	5.0	-
4298	487380.66	2364592.05	Картометрический метод	5.0	-
4299	487379.50	2364594.56	Картометрический метод	5.0	-
4300	487365.95	2364617.24	Картометрический метод	5.0	-

2. Сведения о характерных точках границ объекта

Обозначение характерных точек границ	Координаты, м		Метод определения координат характерной точки	Средняя квадратическая погрешность положения характерной точки (Mt), м	Описание обозначения точки на местности (при наличии)
	X	Y			
1	2	3	4	5	6
4301	487361.45	2364623.73	Картометрический метод	5.0	-
4302	487361.84	2364619.32	Картометрический метод	5.0	-
4303	487361.84	2364598.50	Картометрический метод	5.0	-
4304	487369.38	2364583.96	Картометрический метод	5.0	-
4295	487385.73	2364575.78	Картометрический метод	5.0	-
4305	487381.95	2364552.80	Картометрический метод	5.0	-
4306	487387.54	2364553.22	Картометрический метод	5.0	-
4307	487391.10	2364556.29	Картометрический метод	5.0	-
4308	487385.78	2364575.62	Картометрический метод	5.0	-
4309	487372.77	2364566.29	Картометрический метод	5.0	-
4310	487375.35	2364556.84	Картометрический метод	5.0	-
4305	487381.95	2364552.80	Картометрический метод	5.0	-
4311	486881.88	2365988.41	Картометрический метод	5.0	-
4312	486847.46	2365962.76	Картометрический метод	5.0	-
4313	486841.62	2365957.95	Картометрический метод	5.0	-
4314	486834.80	2365950.83	Картометрический метод	5.0	-
4315	486823.36	2365932.54	Картометрический метод	5.0	-
4316	486812.83	2365911.51	Картометрический метод	5.0	-
4317	486812.20	2365909.78	Картометрический метод	5.0	-
4318	486810.03	2365894.54	Картометрический метод	5.0	-
4319	486805.87	2365872.74	Картометрический метод	5.0	-
4320	486802.42	2365851.18	Картометрический метод	5.0	-
4321	486797.92	2365835.73	Картометрический метод	5.0	-
4322	486797.86	2365835.55	Картометрический метод	5.0	-
4323	486789.53	2365816.37	Картометрический метод	5.0	-

2. Сведения о характерных точках границ объекта

Обозначение характерных точек границ	Координаты, м		Метод определения координат характерной точки	Средняя квадратическая погрешность положения характерной точки (Mt), м	Описание обозначения точки на местности (при наличии)
	X	Y			
1	2	3	4	5	6
4324	486777.44	2365785.51	Картометрический метод	5.0	-
4325	486766.86	2365759.49	Картометрический метод	5.0	-
4326	486745.94	2365684.90	Картометрический метод	5.0	-
4327	486751.55	2365558.22	Картометрический метод	5.0	-
4328	486768.24	2365475.51	Картометрический метод	5.0	-
4329	486839.53	2365316.81	Картометрический метод	5.0	-
4330	487042.09	2364999.49	Картометрический метод	5.0	-
4331	487050.73	2364985.97	Картометрический метод	5.0	-
4332	487061.02	2364997.42	Картометрический метод	5.0	-
4333	487037.72	2365034.05	Картометрический метод	5.0	-
4334	486980.49	2365123.87	Картометрический метод	5.0	-
4335	487025.10	2365150.44	Картометрический метод	5.0	-
4336	487048.25	2365169.58	Картометрический метод	5.0	-
4337	487044.06	2365174.67	Картометрический метод	5.0	-
4338	487020.75	2365155.42	Картометрический метод	5.0	-
4339	486977.31	2365128.96	Картометрический метод	5.0	-
4340	486852.85	2365323.75	Картометрический метод	5.0	-
4341	486818.18	2365392.66	Картометрический метод	5.0	-
4342	486799.52	2365437.20	Картометрический метод	5.0	-
4343	486786.08	2365470.72	Картометрический метод	5.0	-
4344	486780.80	2365483.36	Картометрический метод	5.0	-
4345	486773.55	2365514.67	Картометрический метод	5.0	-
4346	486771.28	2365536.27	Картометрический метод	5.0	-
4347	486769.51	2365544.99	Картометрический метод	5.0	-
4348	486767.35	2365555.78	Картометрический метод	5.0	-

2. Сведения о характерных точках границ объекта

Обозначение характерных точек границ	Координаты, м		Метод определения координат характерной точки	Средняя квадратическая погрешность положения характерной точки (Mt), м	Описание обозначения точки на местности (при наличии)
	X	Y			
1	2	3	4	5	6
4349	486766.48	2365560.04	Картометрический метод	5.0	-
4350	486762.18	2365658.14	Картометрический метод	5.0	-
4351	486762.86	2365688.32	Картометрический метод	5.0	-
4352	486777.74	2365742.72	Картометрический метод	5.0	-
4353	486798.56	2365798.32	Картометрический метод	5.0	-
4354	486811.64	2365829.63	Картометрический метод	5.0	-
4355	486813.85	2365840.23	Картометрический метод	5.0	-
4356	486818.05	2365853.79	Картометрический метод	5.0	-
4357	486823.07	2365881.76	Картометрический метод	5.0	-
4358	486825.20	2365896.06	Картометрический метод	5.0	-
4359	486826.02	2365900.33	Картометрический метод	5.0	-
4360	486826.29	2365901.61	Картометрический метод	5.0	-
4361	486826.59	2365905.50	Картометрический метод	5.0	-
4362	486837.93	2365930.36	Картометрический метод	5.0	-
4363	486842.02	2365936.61	Картометрический метод	5.0	-
4364	486847.30	2365942.41	Картометрический метод	5.0	-
4365	486851.47	2365946.62	Картометрический метод	5.0	-
4366	486854.76	2365949.20	Картометрический метод	5.0	-
4367	486856.96	2365951.14	Картометрический метод	5.0	-
4368	486888.47	2365974.65	Картометрический метод	5.0	-
4311	486881.88	2365988.41	Картометрический метод	5.0	-
4369	486772.71	2367285.63	Картометрический метод	5.0	-
4370	486743.77	2367313.53	Картометрический метод	5.0	-
4371	486713.43	2367344.64	Картометрический метод	5.0	-
4372	486654.88	2367404.70	Картометрический метод	5.0	-

2. Сведения о характерных точках границ объекта

Обозначение характерных точек границ	Координаты, м		Метод определения координат характерной точки	Средняя квадратическая погрешность положения характерной точки (Mt), м	Описание обозначения точки на местности (при наличии)
	X	Y			
1	2	3	4	5	6
4373	486565.45	2367505.32	Картометрический метод	5.0	-
4374	486509.78	2367575.52	Картометрический метод	5.0	-
4375	486424.68	2367662.42	Картометрический метод	5.0	-
4376	486361.69	2367720.28	Картометрический метод	5.0	-
4377	486276.02	2367781.05	Картометрический метод	5.0	-
4378	486117.87	2367877.81	Картометрический метод	5.0	-
4379	486102.79	2367887.13	Картометрический метод	5.0	-
4380	486085.72	2367896.34	Картометрический метод	5.0	-
4381	486069.60	2367903.86	Картометрический метод	5.0	-
4382	486050.02	2367911.55	Картометрический метод	5.0	-
4383	486026.87	2367918.79	Картометрический метод	5.0	-
4384	486000.04	2367924.81	Картометрический метод	5.0	-
4385	485969.19	2367928.96	Картометрический метод	5.0	-
4386	485929.97	2367932.70	Картометрический метод	5.0	-
4387	485900.48	2367934.79	Картометрический метод	5.0	-
4388	485873.78	2367936.14	Картометрический метод	5.0	-
4389	485802.27	2367933.39	Картометрический метод	5.0	-
4390	485623.86	2367936.41	Картометрический метод	5.0	-
4391	485588.09	2367935.15	Картометрический метод	5.0	-
4392	485531.75	2367925.56	Картометрический метод	5.0	-
4393	485541.23	2367922.57	Картометрический метод	5.0	-
4394	485544.34	2367912.36	Картометрический метод	5.0	-
4395	485590.10	2367920.35	Картометрический метод	5.0	-
4396	485624.65	2367921.56	Картометрический метод	5.0	-
4397	485696.15	2367920.14	Картометрический метод	5.0	-

2. Сведения о характерных точках границ объекта

Обозначение характерных точек границ	Координаты, м		Метод определения координат характерной точки	Средняя квадратическая погрешность положения характерной точки (Mt), м	Описание обозначения точки на местности (при наличии)
	X	Y			
1	2	3	4	5	6
4398	485707.14	2367919.99	Картометрический метод	5.0	-
4399	485755.55	2367918.81	Картометрический метод	5.0	-
4400	485791.77	2367917.92	Картометрический метод	5.0	-
4401	485803.42	2367918.51	Картометрический метод	5.0	-
4402	485849.45	2367920.33	Картометрический метод	5.0	-
4403	485874.61	2367921.26	Картометрический метод	5.0	-
4404	485893.58	2367919.77	Картометрический метод	5.0	-
4405	485901.14	2367919.77	Картометрический метод	5.0	-
4406	485915.61	2367918.40	Картометрический метод	5.0	-
4407	485933.63	2367917.55	Картометрический метод	5.0	-
4408	485971.17	2367913.35	Картометрический метод	5.0	-
4409	485978.34	2367912.52	Картометрический метод	5.0	-
4410	485982.83	2367912.29	Картометрический метод	5.0	-
4411	485992.29	2367911.79	Картометрический метод	5.0	-
4412	486013.45	2367907.45	Картометрический метод	5.0	-
4413	486031.85	2367901.75	Картометрический метод	5.0	-
4414	486046.36	2367897.40	Картометрический метод	5.0	-
4415	486047.14	2367897.04	Картометрический метод	5.0	-
4416	486052.76	2367894.54	Картометрический метод	5.0	-
4417	486070.67	2367886.94	Картометрический метод	5.0	-
4418	486091.25	2367876.44	Картометрический метод	5.0	-
4419	486109.69	2367865.25	Картометрический метод	5.0	-
4420	486267.98	2367768.39	Картометрический метод	5.0	-
4421	486340.21	2367717.16	Картометрический метод	5.0	-
4422	486352.15	2367708.69	Картометрический метод	5.0	-

2. Сведения о характерных точках границ объекта

Обозначение характерных точек границ	Координаты, м		Метод определения координат характерной точки	Средняя квадратическая погрешность положения характерной точки (Mt), м	Описание обозначения точки на местности (при наличии)
	X	Y			
1	2	3	4	5	6
4423	486414.39	2367651.51	Картометрический метод	5.0	-
4424	486498.79	2367565.31	Картометрический метод	5.0	-
4425	486543.33	2367509.10	Картометрический метод	5.0	-
4426	486567.36	2367480.60	Картометрический метод	5.0	-
4427	486577.86	2367468.78	Картометрический метод	5.0	-
4428	486623.75	2367417.51	Картометрический метод	5.0	-
4429	486644.02	2367394.35	Картометрический метод	5.0	-
4430	486702.75	2367333.13	Картометрический метод	5.0	-
4431	486759.35	2367276.46	Картометрический метод	5.0	-
4432	486767.12	2367270.19	Картометрический метод	5.0	-
4433	486790.75	2367249.53	Картометрический метод	5.0	-
4434	486811.94	2367229.86	Картометрический метод	5.0	-
4435	486839.35	2367202.66	Картометрический метод	5.0	-
4436	486861.87	2367169.24	Картометрический метод	5.0	-
4437	486881.59	2367140.39	Картометрический метод	5.0	-
4438	486908.81	2367102.04	Картометрический метод	5.0	-
4439	486936.76	2367063.98	Картометрический метод	5.0	-
4440	486970.51	2367007.17	Картометрический метод	5.0	-
4441	486991.57	2366968.36	Картометрический метод	5.0	-
4442	487027.79	2366895.05	Картометрический метод	5.0	-
4443	487050.37	2366847.87	Картометрический метод	5.0	-
4444	487064.64	2366814.30	Картометрический метод	5.0	-
4445	487081.35	2366769.39	Картометрический метод	5.0	-
4446	487090.41	2366735.81	Картометрический метод	5.0	-
4447	487105.18	2366677.64	Картометрический метод	5.0	-

2. Сведения о характерных точках границ объекта

Обозначение характерных точек границ	Координаты, м		Метод определения координат характерной точки	Средняя квадратическая погрешность положения характерной точки (Mt), м	Описание обозначения точки на местности (при наличии)
	X	Y			
1	2	3	4	5	6
4448	487122.08	2366604.56	Картометрический метод	5.0	-
4449	487133.41	2366550.65	Картометрический метод	5.0	-
4450	487137.02	2366526.37	Картометрический метод	5.0	-
4451	487137.26	2366506.91	Картометрический метод	5.0	-
4452	487132.85	2366448.67	Картометрический метод	5.0	-
4453	487128.68	2366413.89	Картометрический метод	5.0	-
4454	487119.58	2366354.83	Картометрический метод	5.0	-
4455	487107.64	2366300.60	Картометрический метод	5.0	-
4456	487091.74	2366253.08	Картометрический метод	5.0	-
4457	487065.05	2366194.32	Картометрический метод	5.0	-
4458	487045.40	2366159.97	Картометрический метод	5.0	-
4459	487023.38	2366127.09	Картометрический метод	5.0	-
4460	487005.53	2366103.54	Картометрический метод	5.0	-
4461	486990.52	2366085.74	Картометрический метод	5.0	-
4462	486980.58	2366075.39	Картометрический метод	5.0	-
4463	486940.96	2366040.48	Картометрический метод	5.0	-
4464	486904.50	2366008.53	Картометрический метод	5.0	-
4465	486893.23	2365998.62	Картометрический метод	5.0	-
4466	486881.94	2365988.47	Картометрический метод	5.0	-
4467	486888.54	2365974.70	Картометрический метод	5.0	-
4468	486990.66	2366064.28	Картометрический метод	5.0	-
4469	486990.99	2366064.60	Картометрический метод	5.0	-
4470	486995.29	2366068.93	Картометрический метод	5.0	-
4471	487008.68	2366083.65	Картометрический метод	5.0	-
4472	487025.31	2366104.59	Картометрический метод	5.0	-

2. Сведения о характерных точках границ объекта

Обозначение характерных точек границ	Координаты, м		Метод определения координат характерной точки	Средняя квадратическая погрешность положения характерной точки (Mt), м	Описание обозначения точки на местности (при наличии)
	X	Y			
1	2	3	4	5	6
4473	487042.93	2366128.79	Картометрический метод	5.0	-
4474	487061.50	2366157.54	Картометрический метод	5.0	-
4475	487077.32	2366185.45	Картометрический метод	5.0	-
4476	487093.34	2366218.09	Картометрический метод	5.0	-
4477	487106.51	2366249.68	Картометрический метод	5.0	-
4478	487113.77	2366269.80	Картометрический метод	5.0	-
4479	487121.55	2366294.49	Картометрический метод	5.0	-
4480	487130.55	2366332.80	Картометрический метод	5.0	-
4481	487136.04	2366361.83	Картометрический метод	5.0	-
4482	487141.88	2366400.13	Картометрический метод	5.0	-
4483	487147.15	2366441.25	Картометрический метод	5.0	-
4484	487150.12	2366472.93	Картометрический метод	5.0	-
4485	487150.84	2366482.54	Картометрический метод	5.0	-
4486	487151.59	2366494.07	Картометрический метод	5.0	-
4487	487152.42	2366510.48	Картометрический метод	5.0	-
4488	487151.99	2366527.47	Картометрический метод	5.0	-
4489	487150.34	2366541.94	Картометрический метод	5.0	-
4490	487147.11	2366558.61	Картометрический метод	5.0	-
4491	487135.65	2366612.68	Картометрический метод	5.0	-
4492	487126.75	2366651.87	Картометрический метод	5.0	-
4493	487113.70	2366705.57	Картометрический метод	5.0	-
4494	487095.75	2366773.58	Картометрический метод	5.0	-
4495	487078.35	2366820.42	Картометрический метод	5.0	-
4496	487065.99	2366849.84	Картометрический метод	5.0	-
4497	487034.92	2366914.51	Картометрический метод	5.0	-

2. Сведения о характерных точках границ объекта

Обозначение характерных точек границ	Координаты, м		Метод определения координат характерной точки	Средняя квадратическая погрешность положения характерной точки (Mt), м	Описание обозначения точки на местности (при наличии)
	X	Y			
1	2	3	4	5	6
4498	487010.02	2366965.13	Картометрический метод	5.0	-
4499	486982.87	2367015.76	Картометрический метод	5.0	-
4500	486948.90	2367072.80	Картометрический метод	5.0	-
4501	486910.07	2367126.03	Картометрический метод	5.0	-
4502	486891.22	2367152.81	Картометрический метод	5.0	-
4503	486850.84	2367212.30	Картометрический метод	5.0	-
4504	486815.35	2367247.29	Картометрический метод	5.0	-
4369	486772.71	2367285.63	Картометрический метод	5.0	-
4505	486904.50	2366008.53	Картометрический метод	5.0	-
4506	486897.76	2366015.66	Картометрический метод	5.0	-
4507	486896.17	2366017.38	Картометрический метод	5.0	-
4508	486895.45	2366019.55	Картометрический метод	5.0	-
4509	486893.07	2366090.87	Картометрический метод	5.0	-
4510	486888.66	2366122.31	Картометрический метод	5.0	-
4511	486888.62	2366122.53	Картометрический метод	5.0	-
4512	486884.31	2366142.97	Картометрический метод	5.0	-
4513	486873.07	2366191.39	Картометрический метод	5.0	-
4514	486856.49	2366196.45	Картометрический метод	5.0	-
4515	486869.70	2366139.55	Картометрический метод	5.0	-
4516	486873.60	2366121.29	Картометрический метод	5.0	-
4517	486877.42	2366096.12	Картометрический метод	5.0	-
4518	486879.02	2366090.50	Картометрический метод	5.0	-
4519	486880.53	2366044.23	Картометрический метод	5.0	-
4520	486881.57	2366013.29	Картометрический метод	5.0	-
4521	486883.84	2366008.82	Картометрический метод	5.0	-

2. Сведения о характерных точках границ объекта

Обозначение характерных точек границ	Координаты, м		Метод определения координат характерной точки	Средняя квадратическая погрешность положения характерной точки (Mt), м	Описание обозначения точки на местности (при наличии)
	X	Y			
1	2	3	4	5	6
4522	486886.81	2366005.41	Картометрический метод	5.0	-
4523	486893.23	2365998.62	Картометрический метод	5.0	-
4505	486904.50	2366008.53	Картометрический метод	5.0	-
4524	486508.89	2367407.93	Картометрический метод	5.0	-
4525	486479.52	2367446.66	Картометрический метод	5.0	-
4526	486428.95	2367496.39	Картометрический метод	5.0	-
4527	486419.82	2367486.99	Картометрический метод	5.0	-
4528	486489.65	2367419.19	Картометрический метод	5.0	-
4529	486495.33	2367413.67	Картометрический метод	5.0	-
4530	486495.46	2367413.54	Картометрический метод	5.0	-
4531	486495.60	2367413.40	Картометрический метод	5.0	-
4532	486495.81	2367413.19	Картометрический метод	5.0	-
4533	486495.95	2367413.06	Картометрический метод	5.0	-
4534	486496.17	2367412.85	Картометрический метод	5.0	-
4535	486496.32	2367412.72	Картометрический метод	5.0	-
4536	486496.54	2367412.52	Картометрический метод	5.0	-
4537	486496.69	2367412.39	Картометрический метод	5.0	-
4538	486496.92	2367412.20	Картометрический метод	5.0	-
4539	486497.07	2367412.07	Картометрический метод	5.0	-
4540	486497.30	2367411.89	Картометрический метод	5.0	-
4541	486497.46	2367411.77	Картометрический метод	5.0	-
4542	486497.70	2367411.59	Картометрический метод	5.0	-
4543	486497.86	2367411.47	Картометрический метод	5.0	-
4544	486498.10	2367411.30	Картометрический метод	5.0	-
4545	486498.26	2367411.19	Картометрический метод	5.0	-

2. Сведения о характерных точках границ объекта

Обозначение характерных точек границ	Координаты, м		Метод определения координат характерной точки	Средняя квадратическая погрешность положения характерной точки (Mt), м	Описание обозначения точки на местности (при наличии)
	X	Y			
1	2	3	4	5	6
4546	486498.51	2367411.02	Картометрический метод	5.0	-
4547	486498.68	2367410.91	Картометрический метод	5.0	-
4548	486498.93	2367410.75	Картометрический метод	5.0	-
4549	486499.10	2367410.65	Картометрический метод	5.0	-
4550	486499.35	2367410.50	Картометрический метод	5.0	-
4551	486499.49	2367410.42	Картометрический метод	5.0	-
4552	486499.78	2367410.25	Картометрический метод	5.0	-
4553	486499.96	2367410.16	Картометрический метод	5.0	-
4554	486500.22	2367410.02	Картометрический метод	5.0	-
4555	486500.40	2367409.93	Картометрический метод	5.0	-
4556	486500.66	2367409.80	Картометрический метод	5.0	-
4557	486500.84	2367409.71	Картометрический метод	5.0	-
4558	486501.11	2367409.59	Картометрический метод	5.0	-
4559	486501.29	2367409.51	Картометрический метод	5.0	-
4560	486501.57	2367409.39	Картометрический метод	5.0	-
4561	486501.75	2367409.31	Картометрический метод	5.0	-
4562	486502.03	2367409.20	Картометрический метод	5.0	-
4563	486502.21	2367409.13	Картометрический метод	5.0	-
4564	486502.50	2367409.02	Картометрический метод	5.0	-
4565	486502.68	2367408.96	Картометрический метод	5.0	-
4566	486502.96	2367408.87	Картометрический метод	5.0	-
4567	486503.15	2367408.81	Картометрический метод	5.0	-
4568	486503.43	2367408.72	Картометрический метод	5.0	-
4569	486503.62	2367408.66	Картометрический метод	5.0	-
4570	486503.91	2367408.58	Картометрический метод	5.0	-

2. Сведения о характерных точках границ объекта

Обозначение характерных точек границ	Координаты, м		Метод определения координат характерной точки	Средняя квадратическая погрешность положения характерной точки (Mt), м	Описание обозначения точки на местности (при наличии)
	X	Y			
1	2	3	4	5	6
4571	486504.10	2367408.54	Картометрический метод	5.0	-
4572	486504.39	2367408.46	Картометрический метод	5.0	-
4573	486504.58	2367408.41	Картометрический метод	5.0	-
4574	486504.87	2367408.34	Картометрический метод	5.0	-
4575	486505.07	2367408.30	Картометрический метод	5.0	-
4576	486505.36	2367408.25	Картометрический метод	5.0	-
4577	486505.53	2367408.22	Картометрический метод	5.0	-
4578	486505.85	2367408.16	Картометрический метод	5.0	-
4579	486506.04	2367408.13	Картометрический метод	5.0	-
4580	486506.34	2367408.09	Картометрический метод	5.0	-
4581	486506.53	2367408.06	Картометрический метод	5.0	-
4582	486506.83	2367408.03	Картометрический метод	5.0	-
4583	486507.03	2367408.01	Картометрический метод	5.0	-
4584	486507.32	2367407.99	Картометрический метод	5.0	-
4585	486507.52	2367407.97	Картометрический метод	5.0	-
4586	486507.82	2367407.96	Картометрический метод	5.0	-
4587	486508.02	2367407.95	Картометрический метод	5.0	-
4588	486508.31	2367407.93	Картометрический метод	5.0	-
4589	486508.51	2367407.93	Картометрический метод	5.0	-
4524	486508.89	2367407.93	Картометрический метод	5.0	-
4590	486554.58	2367467.69	Картометрический метод	5.0	-
4591	486565.45	2367456.31	Картометрический метод	5.0	-
4592	486576.10	2367467.08	Картометрический метод	5.0	-
4593	486577.86	2367468.78	Картометрический метод	5.0	-
4594	486567.36	2367480.60	Картометрический метод	5.0	-

2. Сведения о характерных точках границ объекта

Обозначение характерных точек границ	Координаты, м		Метод определения координат характерной точки	Средняя квадратическая погрешность положения характерной точки (Mt), м	Описание обозначения точки на местности (при наличии)
	X	Y			
1	2	3	4	5	6
4595	486564.97	2367478.21	Картометрический метод	5.0	-
4590	486554.58	2367467.69	Картометрический метод	5.0	-
4596	485903.20	2367901.65	Картометрический метод	5.0	-
4597	485901.14	2367919.77	Картометрический метод	5.0	-
4598	485893.58	2367919.77	Картометрический метод	5.0	-
4599	485892.30	2367863.52	Картометрический метод	5.0	-
4600	485848.18	2367864.52	Картометрический метод	5.0	-
4601	485802.21	2367865.56	Картометрический метод	5.0	-
4602	485754.36	2367866.65	Картометрический метод	5.0	-
4603	485705.95	2367867.76	Картометрический метод	5.0	-
4604	485707.14	2367919.99	Картометрический метод	5.0	-
4605	485696.15	2367920.14	Картометрический метод	5.0	-
4606	485695.33	2367884.53	Картометрический метод	5.0	-
4607	485694.52	2367848.78	Картометрический метод	5.0	-
4608	485705.42	2367844.28	Картометрический метод	5.0	-
4609	485705.71	2367856.76	Картометрический метод	5.0	-
4610	485766.41	2367855.38	Картометрический метод	5.0	-
4611	485793.30	2367854.76	Картометрический метод	5.0	-
4612	485806.19	2367854.47	Картометрический метод	5.0	-
4613	485819.19	2367854.18	Картометрический метод	5.0	-
4614	485846.61	2367853.56	Картометрический метод	5.0	-
4615	485876.74	2367852.87	Картометрический метод	5.0	-
4616	485893.48	2367852.52	Картометрический метод	5.0	-
4617	485895.41	2367853.97	Картометрический метод	5.0	-
4618	485897.62	2367855.46	Картометрический метод	5.0	-

2. Сведения о характерных точках границ объекта

Обозначение характерных точек границ	Координаты, м		Метод определения координат характерной точки	Средняя квадратическая погрешность положения характерной точки (Mt), м	Описание обозначения точки на местности (при наличии)
	X	Y			
1	2	3	4	5	6
4619	485899.90	2367857.91	Картометрический метод	5.0	-
4620	485901.69	2367861.46	Картометрический метод	5.0	-
4621	485902.24	2367863.89	Картометрический метод	5.0	-
4622	485902.33	2367866.16	Картометрический метод	5.0	-
4623	485902.50	2367873.22	Картометрический метод	5.0	-
4624	485902.70	2367881.28	Картометрический метод	5.0	-
4625	485903.02	2367894.42	Картометрический метод	5.0	-
4596	485903.20	2367901.65	Картометрический метод	5.0	-
4626	484726.11	2360403.61	Картометрический метод	5.0	-
4627	484727.70	2360410.77	Картометрический метод	5.0	-
4628	484728.42	2360417.36	Картометрический метод	5.0	-
4629	484728.40	2360425.45	Картометрический метод	5.0	-
4630	484727.14	2360434.83	Картометрический метод	5.0	-
4631	484722.85	2360450.69	Картометрический метод	5.0	-
4632	484655.74	2360592.18	Картометрический метод	5.0	-
4633	484650.49	2360603.11	Картометрический метод	5.0	-
4634	484622.29	2360662.03	Картометрический метод	5.0	-
4635	484601.84	2360704.78	Картометрический метод	5.0	-
4636	484594.18	2360720.79	Картометрический метод	5.0	-
4637	484569.88	2360770.65	Картометрический метод	5.0	-
4638	484534.82	2360835.01	Картометрический метод	5.0	-
4639	484527.13	2360830.31	Картометрический метод	5.0	-
4640	484557.02	2360776.09	Картометрический метод	5.0	-
4641	484579.83	2360729.95	Картометрический метод	5.0	-
4642	484637.14	2360610.13	Картометрический метод	5.0	-

2. Сведения о характерных точках границ объекта

Обозначение характерных точек границ	Координаты, м		Метод определения координат характерной точки	Средняя квадратическая погрешность положения характерной точки (Mt), м	Описание обозначения точки на местности (при наличии)
	X	Y			
1	2	3	4	5	6
4643	484708.67	2360460.62	Картометрический метод	5.0	-
4644	484712.56	2360449.91	Картометрический метод	5.0	-
4645	484712.46	2360444.14	Картометрический метод	5.0	-
4646	484709.39	2360437.93	Картометрический метод	5.0	-
4647	484693.65	2360425.14	Картометрический метод	5.0	-
4648	484674.36	2360411.97	Картометрический метод	5.0	-
4649	484656.62	2360401.81	Картометрический метод	5.0	-
4650	484632.80	2360390.72	Картометрический метод	5.0	-
4651	484612.24	2360382.88	Картометрический метод	5.0	-
4652	484599.31	2360376.69	Картометрический метод	5.0	-
4653	484584.05	2360367.87	Картометрический метод	5.0	-
4654	484579.18	2360363.82	Картометрический метод	5.0	-
4655	484575.42	2360359.47	Картометрический метод	5.0	-
4656	484572.92	2360355.60	Картометрический метод	5.0	-
4657	484570.93	2360351.44	Картометрический метод	5.0	-
4658	484569.01	2360345.11	Картометрический метод	5.0	-
4659	484577.91	2360343.71	Картометрический метод	5.0	-
4660	484579.11	2360347.65	Картометрический метод	5.0	-
4661	484580.99	2360351.58	Картометрический метод	5.0	-
4662	484583.19	2360354.82	Картометрический метод	5.0	-
4663	484585.81	2360357.73	Картометрический метод	5.0	-
4664	484589.89	2360360.97	Картометрический метод	5.0	-
4665	484599.06	2360366.34	Картометрический метод	5.0	-
4666	484612.43	2360373.10	Картометрический метод	5.0	-
4667	484634.52	2360381.71	Картометрический метод	5.0	-

2. Сведения о характерных точках границ объекта

Обозначение характерных точек границ	Координаты, м		Метод определения координат характерной точки	Средняя квадратическая погрешность положения характерной точки (Mt), м	Описание обозначения точки на местности (при наличии)
	X	Y			
1	2	3	4	5	6
4668	484659.46	2360393.14	Картометрический метод	5.0	-
4669	484676.55	2360402.75	Картометрический метод	5.0	-
4670	484694.17	2360414.37	Картометрический метод	5.0	-
4671	484710.88	2360427.26	Картометрический метод	5.0	-
4672	484714.98	2360430.72	Картометрический метод	5.0	-
4673	484717.87	2360434.25	Картометрический метод	5.0	-
4674	484718.32	2360432.83	Картометрический метод	5.0	-
4675	484719.26	2360426.77	Картометрический метод	5.0	-
4676	484719.52	2360419.79	Картометрический метод	5.0	-
4677	484718.81	2360412.21	Картометрический метод	5.0	-
4678	484717.44	2360405.99	Картометрический метод	5.0	-
4626	484726.11	2360403.61	Картометрический метод	5.0	-
4679	484685.45	2357955.26	Картометрический метод	5.0	-
4680	484731.20	2357959.93	Картометрический метод	5.0	-
4681	484754.51	2357959.16	Картометрический метод	5.0	-
4682	484762.09	2357959.60	Картометрический метод	5.0	-
4683	484778.90	2357962.25	Картометрический метод	5.0	-
4684	484909.99	2357969.81	Картометрический метод	5.0	-
4685	484952.75	2357968.05	Картометрический метод	5.0	-
4686	484964.07	2357966.68	Картометрический метод	5.0	-
4687	484983.66	2357969.67	Картометрический метод	5.0	-
4688	484988.87	2357970.03	Картометрический метод	5.0	-
4689	485012.95	2357969.87	Картометрический метод	5.0	-
4690	485014.74	2357967.45	Картометрический метод	5.0	-
4691	485018.74	2357963.68	Картометрический метод	5.0	-

2. Сведения о характерных точках границ объекта

Обозначение характерных точек границ	Координаты, м		Метод определения координат характерной точки	Средняя квадратическая погрешность положения характерной точки (Mt), м	Описание обозначения точки на местности (при наличии)
	X	Y			
1	2	3	4	5	6
4692	485023.91	2357960.73	Картометрический метод	5.0	-
4693	485029.65	2357959.14	Картометрический метод	5.0	-
4694	485059.07	2357958.05	Картометрический метод	5.0	-
4695	485060.75	2357958.81	Картометрический метод	5.0	-
4696	485075.49	2357959.64	Картометрический метод	5.0	-
4697	485078.53	2357956.83	Картометрический метод	5.0	-
4698	485077.07	2357959.30	Картометрический метод	5.0	-
4699	485075.56	2357961.20	Картометрический метод	5.0	-
4700	485073.10	2357963.60	Картометрический метод	5.0	-
4701	485069.58	2357966.05	Картометрический метод	5.0	-
4702	485065.94	2357967.72	Картометрический метод	5.0	-
4703	485061.76	2357968.80	Картометрический метод	5.0	-
4704	485058.45	2357969.09	Картометрический метод	5.0	-
4705	485031.27	2357970.02	Картометрический метод	5.0	-
4706	485027.64	2357971.10	Картометрический метод	5.0	-
4707	485024.69	2357972.99	Картометрический метод	5.0	-
4708	485022.20	2357975.82	Картометрический метод	5.0	-
4709	485021.17	2357977.72	Картометрический метод	5.0	-
4710	485020.45	2357979.70	Картометрический метод	5.0	-
4711	485000.29	2358030.60	Картометрический метод	5.0	-
4712	484998.58	2358037.23	Картометрический метод	5.0	-
4713	484998.39	2358042.34	Картометрический метод	5.0	-
4714	484998.78	2358045.90	Картометрический метод	5.0	-
4715	484998.80	2358054.90	Картометрический метод	5.0	-
4716	484997.19	2358067.10	Картометрический метод	5.0	-

2. Сведения о характерных точках границ объекта

Обозначение характерных точек границ	Координаты, м		Метод определения координат характерной точки	Средняя квадратическая погрешность положения характерной точки (Mt), м	Описание обозначения точки на местности (при наличии)
	X	Y			
1	2	3	4	5	6
4717	484994.27	2358077.37	Картометрический метод	5.0	-
4718	484992.36	2358082.19	Картометрический метод	5.0	-
4719	484979.22	2358109.90	Картометрический метод	5.0	-
4720	484961.65	2358150.85	Картометрический метод	5.0	-
4721	484944.95	2358195.21	Картометрический метод	5.0	-
4722	484938.08	2358210.67	Картометрический метод	5.0	-
4723	484931.73	2358222.20	Картометрический метод	5.0	-
4724	484925.66	2358231.64	Картометрический метод	5.0	-
4725	484911.07	2358250.04	Картометрический метод	5.0	-
4726	484896.55	2358264.30	Картометрический метод	5.0	-
4727	484878.51	2358278.14	Картометрический метод	5.0	-
4728	484870.39	2358283.26	Картометрический метод	5.0	-
4729	484856.55	2358291.35	Картометрический метод	5.0	-
4730	484844.51	2358300.83	Картометрический метод	5.0	-
4731	484849.71	2358304.07	Картометрический метод	5.0	-
4732	484849.36	2358304.27	Картометрический метод	5.0	-
4733	484851.56	2358307.96	Картометрический метод	5.0	-
4734	484852.95	2358307.14	Картометрический метод	5.0	-
4735	484855.11	2358309.96	Картометрический метод	5.0	-
4736	484856.82	2358312.94	Картометрический метод	5.0	-
4737	484864.15	2358327.16	Картометрический метод	5.0	-
4738	484866.35	2358331.36	Картометрический метод	5.0	-
4739	484869.32	2358333.79	Картометрический метод	5.0	-
4740	484872.44	2358334.85	Картометрический метод	5.0	-
4741	484892.24	2358334.79	Картометрический метод	5.0	-

2. Сведения о характерных точках границ объекта

Обозначение характерных точек границ	Координаты, м		Метод определения координат характерной точки	Средняя квадратическая погрешность положения характерной точки (Mt), м	Описание обозначения точки на местности (при наличии)
	X	Y			
1	2	3	4	5	6
4742	484896.71	2358332.88	Картометрический метод	5.0	-
4743	484894.58	2358314.03	Картометрический метод	5.0	-
4744	484894.71	2358311.35	Картометрический метод	5.0	-
4745	484895.56	2358308.34	Картометрический метод	5.0	-
4746	484897.51	2358305.06	Картометрический метод	5.0	-
4747	484899.58	2358303.25	Картометрический метод	5.0	-
4748	484900.40	2358301.90	Картометрический метод	5.0	-
4749	484900.41	2358299.50	Картометрический метод	5.0	-
4750	484900.70	2358297.01	Картометрический метод	5.0	-
4751	484902.09	2358293.81	Картометрический метод	5.0	-
4752	484904.12	2358291.53	Картометрический метод	5.0	-
4753	484907.56	2358289.62	Картометрический метод	5.0	-
4754	484919.93	2358287.51	Картометрический метод	5.0	-
4755	484928.50	2358284.73	Картометрический метод	5.0	-
4756	484936.73	2358282.06	Картометрический метод	5.0	-
4757	484951.99	2358277.01	Картометрический метод	5.0	-
4758	484968.73	2358273.77	Картометрический метод	5.0	-
4759	484985.22	2358272.95	Картометрический метод	5.0	-
4760	484995.13	2358271.29	Картометрический метод	5.0	-
4761	485007.78	2358267.87	Картометрический метод	5.0	-
4762	485014.31	2358264.80	Картометрический метод	5.0	-
4763	485018.50	2358262.07	Картометрический метод	5.0	-
4764	485045.55	2358231.57	Картометрический метод	5.0	-
4765	485090.88	2358225.47	Картометрический метод	5.0	-
4766	485121.77	2358213.87	Картометрический метод	5.0	-

2. Сведения о характерных точках границ объекта

Обозначение характерных точек границ	Координаты, м		Метод определения координат характерной точки	Средняя квадратическая погрешность положения характерной точки (Mt), м	Описание обозначения точки на местности (при наличии)
	X	Y			
1	2	3	4	5	6
4767	485121.40	2358217.51	Картометрический метод	5.0	-
4768	485120.50	2358225.97	Картометрический метод	5.0	-
4769	485093.18	2358236.26	Картометрический метод	5.0	-
4770	485050.58	2358241.78	Картометрический метод	5.0	-
4771	485026.42	2358269.71	Картометрический метод	5.0	-
4772	485016.72	2358275.97	Картометрический метод	5.0	-
4773	485000.36	2358281.39	Картометрический метод	5.0	-
4774	484984.56	2358284.10	Картометрический метод	5.0	-
4775	484969.02	2358284.77	Картометрический метод	5.0	-
4776	484954.82	2358287.63	Картометрический метод	5.0	-
4777	484922.16	2358298.29	Картометрический метод	5.0	-
4778	484911.49	2358300.05	Картометрический метод	5.0	-
4779	484911.50	2358301.91	Картометрический метод	5.0	-
4780	484907.28	2358302.77	Картометрический метод	5.0	-
4781	484901.47	2358313.01	Картометрический метод	5.0	-
4782	484903.55	2358336.54	Картометрический метод	5.0	-
4783	484893.28	2358341.75	Картометрический метод	5.0	-
4784	484867.58	2358341.45	Картометрический метод	5.0	-
4785	484860.74	2358335.21	Картометрический метод	5.0	-
4786	484847.76	2358312.51	Картометрический метод	5.0	-
4787	484835.31	2358305.60	Картометрический метод	5.0	-
4788	484830.15	2358309.26	Картометрический метод	5.0	-
4789	484823.81	2358313.76	Картометрический метод	5.0	-
4790	484817.13	2358315.85	Картометрический метод	5.0	-
4791	484826.99	2358302.98	Картометрический метод	5.0	-

2. Сведения о характерных точках границ объекта

Обозначение характерных точек границ	Координаты, м		Метод определения координат характерной точки	Средняя квадратическая погрешность положения характерной точки (Mt), м	Описание обозначения точки на местности (при наличии)
	X	Y			
1	2	3	4	5	6
4792	484836.15	2358293.57	Картометрический метод	5.0	-
4793	484844.92	2358289.23	Картометрический метод	5.0	-
4794	484844.09	2358286.83	Картометрический метод	5.0	-
4795	484858.92	2358276.92	Картометрический метод	5.0	-
4796	484875.17	2358267.09	Картометрический метод	5.0	-
4797	484892.64	2358253.01	Картометрический метод	5.0	-
4798	484905.90	2358239.28	Картометрический метод	5.0	-
4799	484916.85	2358225.04	Картометрический метод	5.0	-
4800	484924.63	2358212.53	Картометрический метод	5.0	-
4801	484931.16	2358199.65	Картометрический метод	5.0	-
4802	484944.25	2358165.09	Картометрический метод	5.0	-
4803	484960.11	2358125.94	Картометрический метод	5.0	-
4804	484977.56	2358087.47	Картометрический метод	5.0	-
4805	484983.67	2358074.31	Картометрический метод	5.0	-
4806	484985.78	2358067.57	Картометрический метод	5.0	-
4807	484987.85	2358053.60	Картометрический метод	5.0	-
4808	484987.80	2358046.78	Картометрический метод	5.0	-
4809	484987.35	2358041.76	Картометрический метод	5.0	-
4810	484987.74	2358035.21	Картометрический метод	5.0	-
4811	484989.05	2358029.40	Картометрический метод	5.0	-
4812	484992.86	2358019.50	Картометрический метод	5.0	-
4813	484947.29	2358049.22	Картометрический метод	5.0	-
4814	484899.89	2358083.75	Картометрический метод	5.0	-
4815	484827.60	2358136.43	Картометрический метод	5.0	-
4816	484824.04	2358139.41	Картометрический метод	5.0	-

2. Сведения о характерных точках границ объекта

Обозначение характерных точек границ	Координаты, м		Метод определения координат характерной точки	Средняя квадратическая погрешность положения характерной точки (Mt), м	Описание обозначения точки на местности (при наличии)
	X	Y			
1	2	3	4	5	6
4817	484810.65	2358152.22	Картометрический метод	5.0	-
4818	484806.59	2358160.19	Картометрический метод	5.0	-
4819	484803.84	2358169.64	Картометрический метод	5.0	-
4820	484803.00	2358176.45	Картометрический метод	5.0	-
4821	484830.08	2358176.78	Картометрический метод	5.0	-
4822	484853.92	2358176.28	Картометрический метод	5.0	-
4823	484872.80	2358177.26	Картометрический метод	5.0	-
4824	484882.39	2358176.43	Картометрический метод	5.0	-
4825	484893.58	2358174.27	Картометрический метод	5.0	-
4826	484906.11	2358170.25	Картометрический метод	5.0	-
4827	484908.28	2358175.84	Картометрический метод	5.0	-
4828	484899.53	2358178.87	Картометрический метод	5.0	-
4829	484889.61	2358181.31	Картометрический метод	5.0	-
4830	484881.36	2358182.60	Картометрический метод	5.0	-
4831	484872.37	2358183.28	Картометрический метод	5.0	-
4832	484872.37	2358182.66	Картометрический метод	5.0	-
4833	484840.73	2358181.61	Картометрический метод	5.0	-
4834	484825.50	2358182.79	Картометрический метод	5.0	-
4835	484801.28	2358182.40	Картометрический метод	5.0	-
4836	484776.97	2358181.32	Картометрический метод	5.0	-
4837	484757.39	2358178.56	Картометрический метод	5.0	-
4838	484741.75	2358174.82	Картометрический метод	5.0	-
4839	484729.07	2358170.84	Картометрический метод	5.0	-
4840	484720.66	2358169.69	Картометрический метод	5.0	-
4841	484709.75	2358170.36	Картометрический метод	5.0	-

2. Сведения о характерных точках границ объекта

Обозначение характерных точек границ	Координаты, м		Метод определения координат характерной точки	Средняя квадратическая погрешность положения характерной точки (Mt), м	Описание обозначения точки на местности (при наличии)
	X	Y			
1	2	3	4	5	6
4842	484698.71	2358173.65	Картометрический метод	5.0	-
4843	484689.23	2358179.06	Картометрический метод	5.0	-
4844	484681.17	2358186.44	Картометрический метод	5.0	-
4845	484675.53	2358194.33	Картометрический метод	5.0	-
4846	484672.38	2358200.91	Картометрический метод	5.0	-
4847	484670.52	2358206.72	Картометрический метод	5.0	-
4848	484680.53	2358210.74	Картометрический метод	5.0	-
4849	484693.80	2358217.18	Картометрический метод	5.0	-
4850	484706.15	2358224.42	Картометрический метод	5.0	-
4851	484705.66	2358226.46	Картометрический метод	5.0	-
4852	484710.83	2358228.55	Картометрический метод	5.0	-
4853	484716.87	2358231.34	Картометрический метод	5.0	-
4854	484728.56	2358240.04	Картометрический метод	5.0	-
4855	484733.37	2358246.44	Картометрический метод	5.0	-
4856	484732.22	2358247.68	Картометрический метод	5.0	-
4857	484746.68	2358264.85	Картометрический метод	5.0	-
4858	484749.40	2358268.79	Картометрический метод	5.0	-
4859	484751.13	2358267.98	Картометрический метод	5.0	-
4860	484758.45	2358280.82	Картометрический метод	5.0	-
4861	484760.69	2358279.69	Картометрический метод	5.0	-
4862	484766.57	2358296.16	Картометрический метод	5.0	-
4863	484771.29	2358314.26	Картометрический метод	5.0	-
4864	484775.35	2358316.30	Картометрический метод	5.0	-
4865	484778.63	2358328.23	Картометрический метод	5.0	-
4866	484782.62	2358345.11	Картометрический метод	5.0	-

2. Сведения о характерных точках границ объекта

Обозначение характерных точек границ	Координаты, м		Метод определения координат характерной точки	Средняя квадратическая погрешность положения характерной точки (Mt), м	Описание обозначения точки на местности (при наличии)
	X	Y			
1	2	3	4	5	6
4867	484788.78	2358374.70	Картометрический метод	5.0	-
4868	484789.51	2358378.67	Картометрический метод	5.0	-
4869	484790.85	2358385.54	Картометрический метод	5.0	-
4870	484786.63	2358445.67	Картометрический метод	5.0	-
4871	484776.49	2358446.11	Картометрический метод	5.0	-
4872	484776.74	2358426.76	Картометрический метод	5.0	-
4873	484776.33	2358412.72	Картометрический метод	5.0	-
4874	484774.59	2358389.91	Картометрический метод	5.0	-
4875	484771.83	2358369.00	Картометрический метод	5.0	-
4876	484767.96	2358348.25	Картометрический метод	5.0	-
4877	484763.79	2358330.75	Картометрический метод	5.0	-
4878	484752.51	2358295.63	Картометрический метод	5.0	-
4879	484741.66	2358276.18	Картометрический метод	5.0	-
4880	484743.75	2358274.25	Картометрический метод	5.0	-
4881	484730.17	2358258.56	Картометрический метод	5.0	-
4882	484726.34	2358255.79	Картометрический метод	5.0	-
4883	484720.83	2358249.25	Картометрический метод	5.0	-
4884	484714.16	2358244.17	Картометрический метод	5.0	-
4885	484695.67	2358235.42	Картометрический метод	5.0	-
4886	484678.64	2358226.35	Картометрический метод	5.0	-
4887	484666.14	2358221.09	Картометрический метод	5.0	-
4888	484650.00	2358215.96	Картометрический метод	5.0	-
4889	484635.49	2358212.61	Картометрический метод	5.0	-
4890	484613.76	2358209.17	Картометрический метод	5.0	-
4891	484613.30	2358210.50	Картометрический метод	5.0	-

2. Сведения о характерных точках границ объекта

Обозначение характерных точек границ	Координаты, м		Метод определения координат характерной точки	Средняя квадратическая погрешность положения характерной точки (Mt), м	Описание обозначения точки на местности (при наличии)
	X	Y			
1	2	3	4	5	6
4892	484600.21	2358210.52	Картометрический метод	5.0	-
4893	484573.61	2358211.99	Картометрический метод	5.0	-
4894	484534.93	2358212.40	Картометрический метод	5.0	-
4895	484487.54	2358213.77	Картометрический метод	5.0	-
4896	484455.83	2358215.32	Картометрический метод	5.0	-
4897	484456.41	2358220.04	Картометрический метод	5.0	-
4898	484456.11	2358230.19	Картометрический метод	5.0	-
4899	484454.21	2358246.34	Картометрический метод	5.0	-
4900	484455.54	2358266.49	Картометрический метод	5.0	-
4901	484457.14	2358276.72	Картометрический метод	5.0	-
4902	484462.67	2358296.78	Картометрический метод	5.0	-
4903	484465.06	2358306.89	Картометрический метод	5.0	-
4904	484468.72	2358328.90	Картометрический метод	5.0	-
4905	484469.26	2358335.21	Картометрический метод	5.0	-
4906	484468.91	2358343.56	Картометрический метод	5.0	-
4907	484466.99	2358353.11	Картометрический метод	5.0	-
4908	484458.98	2358381.06	Картометрический метод	5.0	-
4909	484456.38	2358394.65	Картометрический метод	5.0	-
4910	484456.61	2358403.92	Картометрический метод	5.0	-
4911	484456.22	2358406.23	Картометрический метод	5.0	-
4912	484454.17	2358408.63	Картометрический метод	5.0	-
4913	484451.67	2358409.38	Картометрический метод	5.0	-
4914	484449.45	2358408.96	Картометрический метод	5.0	-
4915	484447.43	2358407.41	Картометрический метод	5.0	-
4916	484422.50	2358381.20	Картометрический метод	5.0	-

2. Сведения о характерных точках границ объекта

Обозначение характерных точек границ	Координаты, м		Метод определения координат характерной точки	Средняя квадратическая погрешность положения характерной точки (Mt), м	Описание обозначения точки на местности (при наличии)
	X	Y			
1	2	3	4	5	6
4917	484418.09	2358377.01	Картометрический метод	5.0	-
4918	484411.43	2358373.76	Картометрический метод	5.0	-
4919	484411.06	2358373.65	Картометрический метод	5.0	-
4920	484404.39	2358372.74	Картометрический метод	5.0	-
4921	484398.76	2358371.22	Картометрический метод	5.0	-
4922	484396.77	2358368.66	Картометрический метод	5.0	-
4923	484395.45	2358369.64	Картометрический метод	5.0	-
4924	484392.03	2358367.36	Картометрический метод	5.0	-
4925	484386.97	2358362.14	Картометрический метод	5.0	-
4926	484383.68	2358356.19	Картометрический метод	5.0	-
4927	484382.20	2358351.05	Картометрический метод	5.0	-
4928	484381.84	2358347.80	Картометрический метод	5.0	-
4929	484382.11	2358342.20	Картометрический метод	5.0	-
4930	484381.35	2358341.62	Картометрический метод	5.0	-
4931	484380.81	2358340.82	Картометрический метод	5.0	-
4932	484375.35	2358329.22	Картометрический метод	5.0	-
4933	484373.98	2358326.31	Картометрический метод	5.0	-
4934	484364.42	2358298.25	Картометрический метод	5.0	-
4935	484360.45	2358255.04	Картометрический метод	5.0	-
4936	484366.42	2358254.48	Картометрический метод	5.0	-
4937	484370.33	2358297.11	Картометрический метод	5.0	-
4938	484379.48	2358323.91	Картометрический метод	5.0	-
4939	484385.76	2358337.24	Картометрический метод	5.0	-
4940	484386.41	2358337.53	Картометрический метод	5.0	-
4941	484398.16	2358332.30	Картометрический метод	5.0	-

2. Сведения о характерных точках границ объекта

Обозначение характерных точек границ	Координаты, м		Метод определения координат характерной точки	Средняя квадратическая погрешность положения характерной точки (Mt), м	Описание обозначения точки на местности (при наличии)
	X	Y			
1	2	3	4	5	6
4942	484403.83	2358326.20	Картометрический метод	5.0	-
4943	484401.00	2358312.01	Картометрический метод	5.0	-
4944	484398.70	2358275.11	Картометрический метод	5.0	-
4945	484401.73	2358266.85	Картометрический метод	5.0	-
4946	484405.94	2358268.45	Картометрический метод	5.0	-
4947	484403.22	2358275.63	Картометрический метод	5.0	-
4948	484405.45	2358311.33	Картометрический метод	5.0	-
4949	484407.57	2358321.93	Картометрический метод	5.0	-
4950	484410.57	2358318.31	Картометрический метод	5.0	-
4951	484415.06	2358311.22	Картометрический метод	5.0	-
4952	484423.14	2358295.78	Картометрический метод	5.0	-
4953	484429.52	2358276.33	Картометрический метод	5.0	-
4954	484432.34	2358268.55	Картометрический метод	5.0	-
4955	484445.74	2358249.86	Картометрический метод	5.0	-
4956	484448.39	2358244.69	Картометрический метод	5.0	-
4957	484450.11	2358229.88	Картометрический метод	5.0	-
4958	484450.40	2358220.19	Картометрический метод	5.0	-
4959	484449.83	2358215.67	Картометрический метод	5.0	-
4960	484409.30	2358218.46	Картометрический метод	5.0	-
4961	484408.80	2358216.81	Картометрический метод	5.0	-
4962	484396.56	2358218.96	Картометрический метод	5.0	-
4963	484395.47	2358219.59	Картометрический метод	5.0	-
4964	484389.32	2358220.12	Картометрический метод	5.0	-
4965	484376.45	2358220.75	Картометрический метод	5.0	-
4966	484363.23	2358223.58	Картометрический метод	5.0	-

2. Сведения о характерных точках границ объекта

Обозначение характерных точек границ	Координаты, м		Метод определения координат характерной точки	Средняя квадратическая погрешность положения характерной точки (Mt), м	Описание обозначения точки на местности (при наличии)
	X	Y			
1	2	3	4	5	6
4967	484349.99	2358228.96	Картометрический метод	5.0	-
4968	484339.14	2358235.67	Картометрический метод	5.0	-
4969	484279.13	2358270.76	Картометрический метод	5.0	-
4970	484264.99	2358275.80	Картометрический метод	5.0	-
4971	484256.20	2358281.22	Картометрический метод	5.0	-
4972	484242.41	2358287.14	Картометрический метод	5.0	-
4973	484222.91	2358294.16	Картометрический метод	5.0	-
4974	484221.48	2358294.21	Картометрический метод	5.0	-
4975	484218.50	2358294.65	Картометрический метод	5.0	-
4976	484202.31	2358301.28	Картометрический метод	5.0	-
4977	484184.93	2358309.12	Картометрический метод	5.0	-
4978	484186.51	2358312.93	Картометрический метод	5.0	-
4979	484185.42	2358313.54	Картометрический метод	5.0	-
4980	484180.97	2358317.08	Картометрический метод	5.0	-
4981	484172.64	2358300.40	Картометрический метод	5.0	-
4982	484168.71	2358303.37	Картометрический метод	5.0	-
4983	484159.15	2358288.18	Картометрический метод	5.0	-
4984	484144.90	2358259.99	Картометрический метод	5.0	-
4985	484136.33	2358229.76	Картометрический метод	5.0	-
4986	484132.29	2358220.38	Картометрический метод	5.0	-
4987	484126.28	2358209.83	Картометрический метод	5.0	-
4988	484119.96	2358201.15	Картометрический метод	5.0	-
4989	484109.24	2358186.26	Картометрический метод	5.0	-
4990	484099.77	2358174.25	Картометрический метод	5.0	-
4991	484093.72	2358164.60	Картометрический метод	5.0	-

2. Сведения о характерных точках границ объекта

Обозначение характерных точек границ	Координаты, м		Метод определения координат характерной точки	Средняя квадратическая погрешность положения характерной точки (Mt), м	Описание обозначения точки на местности (при наличии)
	X	Y			
1	2	3	4	5	6
4992	484082.43	2358143.04	Картометрический метод	5.0	-
4993	483919.48	2358415.87	Картометрический метод	5.0	-
4994	483903.80	2358422.45	Картометрический метод	5.0	-
4995	483895.04	2358427.48	Картометрический метод	5.0	-
4996	483917.72	2358389.59	Картометрический метод	5.0	-
4997	484054.35	2358160.81	Картометрический метод	5.0	-
4998	484055.13	2358160.98	Картометрический метод	5.0	-
4999	484060.80	2358157.08	Картометрический метод	5.0	-
5000	484064.10	2358154.81	Картометрический метод	5.0	-
5001	484075.42	2358147.02	Картометрический метод	5.0	-
5002	484077.12	2358145.85	Картометрический метод	5.0	-
5003	484105.64	2358126.22	Картометрический метод	5.0	-
5004	484124.63	2358095.98	Картометрический метод	5.0	-
5005	484125.04	2358085.31	Картометрический метод	5.0	-
5006	484150.84	2358042.53	Картометрический метод	5.0	-
5007	484156.33	2358038.34	Картометрический метод	5.0	-
5008	484163.87	2358032.58	Картометрический метод	5.0	-
5009	484130.71	2358087.42	Картометрический метод	5.0	-
5010	484119.35	2358109.03	Картометрический метод	5.0	-
5011	484107.89	2358126.25	Картометрический метод	5.0	-
5012	484104.67	2358130.01	Картометрический метод	5.0	-
5013	484100.82	2358133.17	Картометрический метод	5.0	-
5014	484096.49	2358135.62	Картометрический метод	5.0	-
5015	484091.73	2358137.09	Картометрический метод	5.0	-
5016	484103.37	2358159.31	Картометрический метод	5.0	-

2. Сведения о характерных точках границ объекта

Обозначение характерных точек границ	Координаты, м		Метод определения координат характерной точки	Средняя квадратическая погрешность положения характерной точки (Mt), м	Описание обозначения точки на местности (при наличии)
	X	Y			
1	2	3	4	5	6
5017	484108.61	2358167.67	Картометрический метод	5.0	-
5018	484118.10	2358179.73	Картометрический метод	5.0	-
5019	484133.33	2358200.63	Картометрический метод	5.0	-
5020	484139.93	2358211.25	Картометрический метод	5.0	-
5021	484144.76	2358221.20	Картометрический метод	5.0	-
5022	484146.85	2358226.54	Картометрический метод	5.0	-
5023	484155.23	2358256.10	Картометрический метод	5.0	-
5024	484168.60	2358282.54	Картометрический метод	5.0	-
5025	484179.39	2358299.70	Картометрический метод	5.0	-
5026	484194.59	2358290.13	Картометрический метод	5.0	-
5027	484234.42	2358274.22	Картометрический метод	5.0	-
5028	484235.30	2358276.47	Картометрический метод	5.0	-
5029	484274.11	2358259.91	Картометрический метод	5.0	-
5030	484272.86	2358257.06	Картометрический метод	5.0	-
5031	484297.14	2358242.86	Картометрический метод	5.0	-
5032	484302.64	2358244.16	Картометрический метод	5.0	-
5033	484337.25	2358222.21	Картометрический метод	5.0	-
5034	484322.41	2358196.85	Картометрический метод	5.0	-
5035	484321.03	2358198.67	Картометрический метод	5.0	-
5036	484318.05	2358193.26	Картометрический метод	5.0	-
5037	484313.07	2358185.74	Картометрический метод	5.0	-
5038	484308.06	2358175.96	Картометрический метод	5.0	-
5039	484304.66	2358166.76	Картометрический метод	5.0	-
5040	484306.48	2358164.22	Картометрический метод	5.0	-
5041	484303.55	2358162.44	Картометрический метод	5.0	-

2. Сведения о характерных точках границ объекта

Обозначение характерных точек границ	Координаты, м		Метод определения координат характерной точки	Средняя квадратическая погрешность положения характерной точки (Mt), м	Описание обозначения точки на местности (при наличии)
	X	Y			
1	2	3	4	5	6
5042	484301.82	2358157.79	Картометрический метод	5.0	-
5043	484297.16	2358151.21	Картометрический метод	5.0	-
5044	484292.45	2358147.28	Картометрический метод	5.0	-
5045	484290.13	2358144.71	Картометрический метод	5.0	-
5046	484288.58	2358142.09	Картометрический метод	5.0	-
5047	484287.29	2358137.81	Картометрический метод	5.0	-
5048	484287.29	2358133.06	Картометрический метод	5.0	-
5049	484289.04	2358127.88	Картометрический метод	5.0	-
5050	484298.75	2358133.04	Картометрический метод	5.0	-
5051	484298.15	2358134.87	Картометрический метод	5.0	-
5052	484298.20	2358136.31	Картометрический метод	5.0	-
5053	484298.88	2358138.02	Картометрический метод	5.0	-
5054	484300.19	2358139.39	Картометрический метод	5.0	-
5055	484304.58	2358143.08	Картометрический метод	5.0	-
5056	484309.06	2358148.43	Картометрический метод	5.0	-
5057	484313.08	2358156.16	Картометрический метод	5.0	-
5058	484314.68	2358161.75	Картометрический метод	5.0	-
5059	484317.85	2358170.88	Картометрический метод	5.0	-
5060	484322.15	2358179.48	Картометрический метод	5.0	-
5061	484327.79	2358188.12	Картометрический метод	5.0	-
5062	484332.41	2358197.12	Картометрический метод	5.0	-
5063	484335.78	2358206.90	Картометрический метод	5.0	-
5064	484340.61	2358216.98	Картометрический метод	5.0	-
5065	484347.96	2358213.31	Картометрический метод	5.0	-
5066	484356.29	2358210.06	Картометрический метод	5.0	-

2. Сведения о характерных точках границ объекта

Обозначение характерных точек границ	Координаты, м		Метод определения координат характерной точки	Средняя квадратическая погрешность положения характерной точки (Mt), м	Описание обозначения точки на местности (при наличии)
	X	Y			
1	2	3	4	5	6
5067	484368.39	2358206.86	Картометрический метод	5.0	-
5068	484379.91	2358205.35	Картометрический метод	5.0	-
5069	484388.06	2358205.13	Картометрический метод	5.0	-
5070	484387.33	2358206.89	Картометрический метод	5.0	-
5071	484419.60	2358205.26	Картометрический метод	5.0	-
5072	484445.04	2358205.26	Картометрический метод	5.0	-
5073	484444.66	2358200.95	Картометрический метод	5.0	-
5074	484446.64	2358200.83	Картометрический метод	5.0	-
5075	484446.50	2358190.59	Картометрический метод	5.0	-
5076	484448.16	2358190.50	Картометрический метод	5.0	-
5077	484450.75	2358190.65	Картометрический метод	5.0	-
5078	484451.02	2358203.77	Картометрический метод	5.0	-
5079	484453.82	2358206.94	Картометрический метод	5.0	-
5080	484531.12	2358203.29	Картометрический метод	5.0	-
5081	484545.72	2358138.33	Картометрический метод	5.0	-
5082	484549.53	2358136.48	Картометрический метод	5.0	-
5083	484544.87	2358154.97	Картометрический метод	5.0	-
5084	484543.56	2358164.69	Картометрический метод	5.0	-
5085	484538.90	2358179.49	Картометрический метод	5.0	-
5086	484538.53	2358195.40	Картометрический метод	5.0	-
5087	484538.01	2358197.45	Картометрический метод	5.0	-
5088	484564.12	2358197.29	Картометрический метод	5.0	-
5089	484597.27	2358195.51	Картометрический метод	5.0	-
5090	484614.54	2358196.80	Картометрический метод	5.0	-
5091	484614.72	2358195.55	Картометрический метод	5.0	-

2. Сведения о характерных точках границ объекта

Обозначение характерных точек границ	Координаты, м		Метод определения координат характерной точки	Средняя квадратическая погрешность положения характерной точки (Mt), м	Описание обозначения точки на местности (при наличии)
	X	Y			
1	2	3	4	5	6
5092	484626.03	2358196.37	Картометрический метод	5.0	-
5093	484646.65	2358199.72	Картометрический метод	5.0	-
5094	484664.84	2358204.73	Картометрический метод	5.0	-
5095	484668.22	2358195.42	Картометрический метод	5.0	-
5096	484667.59	2358180.77	Картометрический метод	5.0	-
5097	484666.04	2358170.06	Картометрический метод	5.0	-
5098	484663.12	2358160.38	Картометрический метод	5.0	-
5099	484659.18	2358151.84	Картометрический метод	5.0	-
5100	484655.65	2358146.02	Картометрический метод	5.0	-
5101	484654.77	2358142.42	Картометрический метод	5.0	-
5102	484654.90	2358137.44	Картометрический метод	5.0	-
5103	484656.61	2358132.50	Картометрический метод	5.0	-
5104	484672.41	2358093.56	Картометрический метод	5.0	-
5105	484672.84	2358092.86	Картометрический метод	5.0	-
5106	484674.19	2358091.52	Картометрический метод	5.0	-
5107	484675.89	2358090.57	Картометрический метод	5.0	-
5108	484661.01	2358073.59	Картометрический метод	5.0	-
5109	484621.37	2358030.84	Картометрический метод	5.0	-
5110	484616.19	2358024.57	Картометрический метод	5.0	-
5111	484611.09	2358017.17	Картометрический метод	5.0	-
5112	484607.09	2358010.14	Картометрический метод	5.0	-
5113	484601.73	2357997.79	Картометрический метод	5.0	-
5114	484598.14	2357985.02	Картометрический метод	5.0	-
5115	484594.06	2357987.17	Картометрический метод	5.0	-
5116	484588.31	2357992.05	Картометрический метод	5.0	-

2. Сведения о характерных точках границ объекта

Обозначение характерных точек границ	Координаты, м		Метод определения координат характерной точки	Средняя квадратическая погрешность положения характерной точки (Mt), м	Описание обозначения точки на местности (при наличии)
	X	Y			
1	2	3	4	5	6
5117	484583.90	2357998.70	Картометрический метод	5.0	-
5118	484580.48	2358008.22	Картометрический метод	5.0	-
5119	484573.19	2358038.48	Картометрический метод	5.0	-
5120	484572.30	2358045.80	Картометрический метод	5.0	-
5121	484573.12	2358053.63	Картометрический метод	5.0	-
5122	484574.97	2358059.43	Картометрический метод	5.0	-
5123	484588.09	2358078.02	Картометрический метод	5.0	-
5124	484612.60	2358099.38	Картометрический метод	5.0	-
5125	484613.22	2358100.12	Картометрический метод	5.0	-
5126	484613.63	2358101.50	Картометрический метод	5.0	-
5127	484613.82	2358105.44	Картометрический метод	5.0	-
5128	484613.58	2358106.76	Картометрический метод	5.0	-
5129	484612.79	2358107.84	Картометрический метод	5.0	-
5130	484612.33	2358104.66	Картометрический метод	5.0	-
5131	484585.64	2358082.12	Картометрический метод	5.0	-
5132	484568.23	2358052.60	Картометрический метод	5.0	-
5133	484577.26	2358004.04	Картометрический метод	5.0	-
5134	484578.48	2358000.30	Картометрический метод	5.0	-
5135	484585.46	2357988.12	Картометрический метод	5.0	-
5136	484593.49	2357981.64	Картометрический метод	5.0	-
4679	484685.45	2357955.26	Картометрический метод	5.0	-
5137	484996.68	2358009.84	Картометрический метод	5.0	-
5138	485010.13	2357975.89	Картометрический метод	5.0	-
5139	484988.78	2357976.03	Картометрический метод	5.0	-
5140	484982.88	2357975.62	Картометрический метод	5.0	-

2. Сведения о характерных точках границ объекта

Обозначение характерных точек границ	Координаты, м		Метод определения координат характерной точки	Средняя квадратическая погрешность положения характерной точки (Mt), м	Описание обозначения точки на местности (при наличии)
	X	Y			
1	2	3	4	5	6
5141	484963.43	2357972.65	Картометрический метод	5.0	-
5142	484909.92	2357974.15	Картометрический метод	5.0	-
5143	484780.71	2357966.98	Картометрический метод	5.0	-
5144	484759.02	2357964.00	Картометрический метод	5.0	-
5145	484752.34	2357963.45	Картометрический метод	5.0	-
5146	484732.68	2357964.39	Картометрический метод	5.0	-
5147	484694.82	2357960.43	Картометрический метод	5.0	-
5148	484686.39	2357959.55	Картометрический метод	5.0	-
5149	484609.71	2357982.35	Картометрический метод	5.0	-
5150	484602.47	2357983.77	Картометрический метод	5.0	-
5151	484606.26	2357997.09	Картометрический метод	5.0	-
5152	484612.30	2358010.34	Картометрический метод	5.0	-
5153	484619.79	2358021.85	Картометрический метод	5.0	-
5154	484624.68	2358027.80	Картометрический метод	5.0	-
5155	484664.34	2358070.55	Картометрический метод	5.0	-
5156	484682.52	2358091.30	Картометрический метод	5.0	-
5157	484699.06	2358101.21	Картометрический метод	5.0	-
5158	484700.84	2358102.31	Картометрический метод	5.0	-
5159	484703.15	2358102.88	Картометрический метод	5.0	-
5160	484728.39	2358104.21	Картометрический метод	5.0	-
5161	484728.37	2358104.69	Картометрический метод	5.0	-
5162	484743.65	2358109.02	Картометрический метод	5.0	-
5163	484769.09	2358121.19	Картометрический метод	5.0	-
5164	484787.01	2358129.17	Картометрический метод	5.0	-
5165	484789.32	2358129.59	Картометрический метод	5.0	-

2. Сведения о характерных точках границ объекта

Обозначение характерных точек границ	Координаты, м		Метод определения координат характерной точки	Средняя квадратическая погрешность положения характерной точки (Mt), м	Описание обозначения точки на местности (при наличии)
	X	Y			
1	2	3	4	5	6
5166	484790.99	2358130.89	Картометрический метод	5.0	-
5167	484792.81	2358132.82	Картометрический метод	5.0	-
5168	484794.79	2358135.99	Картометрический метод	5.0	-
5169	484798.31	2358140.03	Картометрический метод	5.0	-
5170	484802.90	2358143.58	Картометрический метод	5.0	-
5171	484808.11	2358146.10	Картометрический метод	5.0	-
5172	484815.56	2358138.91	Картометрический метод	5.0	-
5173	484823.86	2358131.74	Картометрический метод	5.0	-
5174	484858.60	2358106.42	Картометрический метод	5.0	-
5175	484943.81	2358044.32	Картометрический метод	5.0	-
5176	484943.94	2358044.24	Картометрический метод	5.0	-
5137	484996.68	2358009.84	Картометрический метод	5.0	-
5177	484785.92	2358134.54	Картометрический метод	5.0	-
5178	484785.95	2358134.44	Картометрический метод	5.0	-
5179	484784.27	2358132.85	Картометрический метод	5.0	-
5180	484778.13	2358130.54	Картометрический метод	5.0	-
5181	484767.65	2358125.26	Картометрический метод	5.0	-
5182	484767.98	2358123.48	Картометрический метод	5.0	-
5183	484760.19	2358120.48	Картометрический метод	5.0	-
5184	484745.83	2358115.88	Картометрический метод	5.0	-
5185	484742.14	2358113.62	Картометрический метод	5.0	-
5186	484735.14	2358110.20	Картометрический метод	5.0	-
5187	484730.30	2358108.97	Картометрический метод	5.0	-
5188	484702.88	2358107.38	Картометрический метод	5.0	-
5189	484701.25	2358107.15	Картометрический метод	5.0	-

2. Сведения о характерных точках границ объекта

Обозначение характерных точек границ	Координаты, м		Метод определения координат характерной точки	Средняя квадратическая погрешность положения характерной точки (Mt), м	Описание обозначения точки на местности (при наличии)
	X	Y			
1	2	3	4	5	6
5190	484698.99	2358106.41	Картометрический метод	5.0	-
5191	484696.63	2358105.00	Картометрический метод	5.0	-
5192	484679.92	2358094.99	Картометрический метод	5.0	-
5193	484678.80	2358094.59	Картометрический метод	5.0	-
5194	484677.76	2358094.67	Картометрический метод	5.0	-
5195	484676.92	2358095.10	Картометрический метод	5.0	-
5196	484676.47	2358095.53	Картометрический метод	5.0	-
5197	484660.73	2358134.30	Картометрический метод	5.0	-
5198	484659.33	2358138.22	Картометрический метод	5.0	-
5199	484659.23	2358141.85	Картометрический метод	5.0	-
5200	484659.96	2358144.42	Картометрический метод	5.0	-
5201	484665.55	2358154.52	Картометрический метод	5.0	-
5202	484669.90	2358166.83	Картометрический метод	5.0	-
5203	484672.08	2358180.48	Картометрический метод	5.0	-
5204	484672.40	2358188.02	Картометрический метод	5.0	-
5205	484672.50	2358187.88	Картометрический метод	5.0	-
5206	484678.03	2358180.97	Картометрический метод	5.0	-
5207	484685.15	2358174.62	Картометрический метод	5.0	-
5208	484694.72	2358168.87	Картометрический метод	5.0	-
5209	484694.93	2358152.71	Картометрический метод	5.0	-
5210	484669.61	2358145.51	Картометрический метод	5.0	-
5211	484670.03	2358143.46	Картометрический метод	5.0	-
5212	484671.79	2358139.62	Картометрический метод	5.0	-
5213	484710.12	2358151.78	Картометрический метод	5.0	-
5214	484718.86	2358155.36	Картометрический метод	5.0	-

2. Сведения о характерных точках границ объекта

Обозначение характерных точек границ	Координаты, м		Метод определения координат характерной точки	Средняя квадратическая погрешность положения характерной точки (Mt), м	Описание обозначения точки на местности (при наличии)
	X	Y			
1	2	3	4	5	6
5215	484718.84	2358161.57	Картометрический метод	5.0	-
5216	484725.20	2358161.45	Картометрический метод	5.0	-
5217	484725.17	2358159.04	Картометрический метод	5.0	-
5218	484725.54	2358158.10	Картометрический метод	5.0	-
5219	484734.60	2358161.83	Картометрический метод	5.0	-
5220	484741.49	2358165.14	Картометрический метод	5.0	-
5221	484752.06	2358168.19	Картометрический метод	5.0	-
5222	484759.72	2358170.98	Картометрический метод	5.0	-
5223	484762.92	2358171.41	Картометрический метод	5.0	-
5224	484771.09	2358171.33	Картометрический метод	5.0	-
5225	484772.70	2358168.23	Картометрический метод	5.0	-
5226	484775.77	2358163.63	Картометрический метод	5.0	-
5227	484776.84	2358158.90	Картометрический метод	5.0	-
5228	484781.04	2358147.25	Картометрический метод	5.0	-
5229	484784.98	2358138.25	Картометрический метод	5.0	-
5177	484785.92	2358134.54	Картометрический метод	5.0	-
5230	484451.31	2358278.15	Картометрический метод	5.0	-
5231	484449.59	2358267.29	Картометрический метод	5.0	-
5232	484448.82	2358255.85	Картометрический метод	5.0	-
5233	484437.62	2358271.46	Картометрический метод	5.0	-
5234	484435.22	2358278.24	Картометрический метод	5.0	-
5235	484428.74	2358297.97	Картометрический метод	5.0	-
5236	484420.25	2358314.21	Картометрический метод	5.0	-
5237	484417.39	2358318.75	Картометрический метод	5.0	-
5238	484415.54	2358321.68	Картометрический метод	5.0	-

2. Сведения о характерных точках границ объекта

Обозначение характерных точек границ	Координаты, м		Метод определения координат характерной точки	Средняя квадратическая погрешность положения характерной точки (Mt), м	Описание обозначения точки на местности (при наличии)
	X	Y			
1	2	3	4	5	6
5239	484410.09	2358328.28	Картометрический метод	5.0	-
5240	484401.51	2358337.35	Картометрический метод	5.0	-
5241	484388.07	2358343.35	Картометрический метод	5.0	-
5242	484388.05	2358349.62	Картометрический метод	5.0	-
5243	484390.96	2358357.34	Картометрический метод	5.0	-
5244	484395.43	2358362.41	Картометрический метод	5.0	-
5245	484402.02	2358366.01	Картометрический метод	5.0	-
5246	484406.29	2358366.86	Картометрический метод	5.0	-
5247	484414.09	2358368.30	Картометрический метод	5.0	-
5248	484421.17	2358371.85	Картометрический метод	5.0	-
5249	484426.92	2358377.13	Картометрический метод	5.0	-
5250	484450.56	2358401.99	Картометрический метод	5.0	-
5251	484450.43	2358393.86	Картометрический метод	5.0	-
5252	484453.11	2358379.80	Картометрический метод	5.0	-
5253	484461.23	2358351.47	Картометрический метод	5.0	-
5254	484462.70	2358344.74	Картометрический метод	5.0	-
5255	484463.29	2358337.27	Картометрический метод	5.0	-
5256	484462.79	2358329.81	Картометрический метод	5.0	-
5257	484459.24	2358308.34	Картометрический метод	5.0	-
5258	484456.87	2358298.32	Картометрический метод	5.0	-
5230	484451.31	2358278.15	Картометрический метод	5.0	-
5259	484786.37	2358147.30	Картометрический метод	5.0	-
5260	484776.94	2358172.19	Картометрический метод	5.0	-
5261	484775.37	2358175.14	Картометрический метод	5.0	-
5262	484796.99	2358176.24	Картометрический метод	5.0	-

2. Сведения о характерных точках границ объекта

Обозначение характерных точек границ	Координаты, м		Метод определения координат характерной точки	Средняя квадратическая погрешность положения характерной точки (Mt), м	Описание обозначения точки на местности (при наличии)
	X	Y			
1	2	3	4	5	6
5263	484798.22	2358167.18	Картометрический метод	5.0	-
5264	484800.75	2358158.62	Картометрический метод	5.0	-
5265	484804.29	2358151.03	Картометрический метод	5.0	-
5266	484800.68	2358149.24	Картометрический метод	5.0	-
5267	484795.79	2358145.82	Картометрический метод	5.0	-
5268	484791.23	2358141.19	Картометрический метод	5.0	-
5269	484789.28	2358144.81	Картометрический метод	5.0	-
5259	484786.37	2358147.30	Картометрический метод	5.0	-
5270	484748.83	2358676.22	Картометрический метод	5.0	-
5271	484754.44	2358678.79	Картометрический метод	5.0	-
5272	484725.38	2358851.53	Картометрический метод	5.0	-
5273	484721.63	2358879.42	Картометрический метод	5.0	-
5274	484720.12	2358905.81	Картометрический метод	5.0	-
5275	484720.47	2358930.60	Картометрический метод	5.0	-
5276	484722.11	2358951.58	Картометрический метод	5.0	-
5277	484776.21	2359184.59	Картометрический метод	5.0	-
5278	484773.46	2359185.35	Картометрический метод	5.0	-
5279	484714.57	2358943.76	Картометрический метод	5.0	-
5280	484714.27	2358882.47	Картометрический метод	5.0	-
5270	484748.83	2358676.22	Картометрический метод	5.0	-
5281	484844.68	2357735.56	Картометрический метод	5.0	-
5282	484855.14	2357734.87	Картометрический метод	5.0	-
5283	484856.95	2357738.38	Картометрический метод	5.0	-
5284	484771.51	2357742.86	Картометрический метод	5.0	-
5285	484771.40	2357727.85	Картометрический метод	5.0	-

2. Сведения о характерных точках границ объекта

Обозначение характерных точек границ	Координаты, м		Метод определения координат характерной точки	Средняя квадратическая погрешность положения характерной точки (Mt), м	Описание обозначения точки на местности (при наличии)
	X	Y			
1	2	3	4	5	6
5286	484842.83	2357724.10	Картометрический метод	5.0	-
5281	484844.68	2357735.56	Картометрический метод	5.0	-
5287	484762.26	2358632.77	Картометрический метод	5.0	-
5288	484754.01	2358622.39	Картометрический метод	5.0	-
5289	484773.09	2358538.00	Картометрический метод	5.0	-
5290	484776.86	2358536.17	Картометрический метод	5.0	-
5291	484782.00	2358533.68	Картометрический метод	5.0	-
5292	484763.13	2358633.02	Картометрический метод	5.0	-
5287	484762.26	2358632.77	Картометрический метод	5.0	-
5293	484247.81	2358021.13	Картометрический метод	5.0	-
5294	484250.47	2358023.14	Картометрический метод	5.0	-
5295	484260.16	2358024.66	Картометрический метод	5.0	-
5296	484274.58	2358033.51	Картометрический метод	5.0	-
5297	484287.28	2358038.22	Картометрический метод	5.0	-
5298	484285.70	2358042.30	Картометрический метод	5.0	-
5299	484269.04	2358035.77	Картометрический метод	5.0	-
5300	484263.70	2358031.39	Картометрический метод	5.0	-
5301	484258.97	2358028.72	Картометрический метод	5.0	-
5302	484237.68	2358025.73	Картометрический метод	5.0	-
5303	484205.50	2358013.40	Картометрический метод	5.0	-
5304	484192.59	2358007.46	Картометрический метод	5.0	-
5305	484185.70	2358005.82	Картометрический метод	5.0	-
5306	484183.45	2358005.76	Картометрический метод	5.0	-
5307	484180.92	2358007.04	Картометрический метод	5.0	-
5308	484179.66	2358008.72	Картометрический метод	5.0	-

2. Сведения о характерных точках границ объекта

Обозначение характерных точек границ	Координаты, м		Метод определения координат характерной точки	Средняя квадратическая погрешность положения характерной точки (Mt), м	Описание обозначения точки на местности (при наличии)
	X	Y			
1	2	3	4	5	6
5309	484175.90	2358013.39	Картометрический метод	5.0	-
5310	484171.85	2358008.86	Картометрический метод	5.0	-
5311	484174.85	2358005.13	Картометрический метод	5.0	-
5312	484177.58	2358002.02	Картометрический метод	5.0	-
5313	484181.59	2358000.03	Картометрический метод	5.0	-
5314	484187.08	2357999.98	Картометрический метод	5.0	-
5315	484194.60	2358001.80	Картометрический метод	5.0	-
5316	484207.74	2358007.83	Картометрический метод	5.0	-
5317	484239.47	2358019.99	Картометрический метод	5.0	-
5293	484247.81	2358021.13	Картометрический метод	5.0	-
5318	483953.58	2358229.86	Картометрический метод	5.0	-
5319	483940.77	2358227.47	Картометрический метод	5.0	-
5320	483940.92	2358227.33	Картометрический метод	5.0	-
5321	483944.00	2358224.56	Картометрический метод	5.0	-
5322	483944.51	2358224.10	Картометрический метод	5.0	-
5323	483950.64	2358225.25	Картометрический метод	5.0	-
5324	483975.12	2358188.97	Картометрический метод	5.0	-
5325	483992.93	2358164.41	Картометрический метод	5.0	-
5326	483998.56	2358157.23	Картометрический метод	5.0	-
5327	484006.63	2358154.03	Картометрический метод	5.0	-
5328	483979.21	2358191.84	Картометрический метод	5.0	-
5318	483953.58	2358229.86	Картометрический метод	5.0	-
5329	484179.61	2357980.33	Картометрический метод	5.0	-
5330	484166.09	2358002.98	Картометрический метод	5.0	-
5331	484165.26	2358002.52	Картометрический метод	5.0	-

2. Сведения о характерных точках границ объекта

Обозначение характерных точек границ	Координаты, м		Метод определения координат характерной точки	Средняя квадратическая погрешность положения характерной точки (Mt), м	Описание обозначения точки на местности (при наличии)
	X	Y			
1	2	3	4	5	6
5332	484164.94	2358002.35	Картометрический метод	5.0	-
5333	484163.27	2358001.44	Картометрический метод	5.0	-
5334	484159.23	2357999.26	Картометрический метод	5.0	-
5335	484155.34	2357999.12	Картометрический метод	5.0	-
5336	484153.41	2357999.05	Картометрический метод	5.0	-
5337	484151.99	2357999.00	Картометрический метод	5.0	-
5338	484151.01	2357998.97	Картометрический метод	5.0	-
5339	484162.34	2357979.99	Картометрический метод	5.0	-
5329	484179.61	2357980.33	Картометрический метод	5.0	-
5340	484495.33	2357520.64	Картометрический метод	5.0	-
5341	484509.73	2357530.55	Картометрический метод	5.0	-
5342	484506.28	2357534.24	Картометрический метод	5.0	-
5343	484493.51	2357525.45	Картометрический метод	5.0	-
5340	484495.33	2357520.64	Картометрический метод	5.0	-
5344	484470.72	2357509.79	Картометрический метод	5.0	-
5345	484460.62	2357502.83	Картометрический метод	5.0	-
5346	484462.73	2357498.22	Картометрический метод	5.0	-
5347	484472.73	2357505.11	Картометрический метод	5.0	-
5344	484470.72	2357509.79	Картометрический метод	5.0	-
5348	484830.15	2358309.27	Картометрический метод	5.0	-
5349	484828.62	2358311.10	Картометрический метод	5.0	-
5350	484818.88	2358325.83	Картометрический метод	5.0	-
5351	484789.58	2358378.58	Картометрический метод	5.0	-
5352	484788.86	2358374.61	Картометрический метод	5.0	-
5353	484816.65	2358324.51	Картометрический метод	5.0	-

2. Сведения о характерных точках границ объекта

Обозначение характерных точек границ	Координаты, м		Метод определения координат характерной точки	Средняя квадратическая погрешность положения характерной точки (Mt), м	Описание обозначения точки на местности (при наличии)
	X	Y			
1	2	3	4	5	6
5354	484823.81	2358313.76	Картометрический метод	5.0	-
5348	484830.15	2358309.27	Картометрический метод	5.0	-
5355	484775.05	2358536.94	Картометрический метод	5.0	-
5356	484773.00	2358537.93	Картометрический метод	5.0	-
5357	484767.95	2358560.25	Картометрический метод	5.0	-
5358	484769.38	2358551.31	Картометрический метод	5.0	-
5359	484776.19	2358514.77	Картометрический метод	5.0	-
5360	484780.31	2358492.00	Картометрический метод	5.0	-
5361	484782.05	2358467.01	Картометрический метод	5.0	-
5362	484781.70	2358451.59	Картометрический метод	5.0	-
5363	484781.95	2358445.89	Картометрический метод	5.0	-
5364	484784.56	2358445.77	Картометрический метод	5.0	-
5365	484784.30	2358451.62	Картометрический метод	5.0	-
5366	484784.66	2358467.07	Картометрический метод	5.0	-
5367	484782.88	2358492.30	Картометрический метод	5.0	-
5368	484778.73	2358515.25	Картометрический метод	5.0	-
5369	484775.09	2358536.76	Картометрический метод	5.0	-
5355	484775.05	2358536.94	Картометрический метод	5.0	-
5370	484746.41	2358675.11	Картометрический метод	5.0	-
5371	484748.74	2358676.18	Картометрический метод	5.0	-
5372	484714.17	2358882.45	Картометрический метод	5.0	-
5373	484714.47	2358943.78	Картометрический метод	5.0	-
5374	484773.36	2359185.37	Картометрический метод	5.0	-
5375	484790.42	2359278.06	Картометрический метод	5.0	-
5376	484790.01	2359281.69	Картометрический метод	5.0	-

2. Сведения о характерных точках границ объекта

Обозначение характерных точек границ	Координаты, м		Метод определения координат характерной точки	Средняя квадратическая погрешность положения характерной точки (Mt), м	Описание обозначения точки на местности (при наличии)
	X	Y			
1	2	3	4	5	6
5377	484796.06	2359355.40	Картометрический метод	5.0	-
5378	484800.33	2359419.00	Картометрический метод	5.0	-
5379	484802.04	2359436.10	Картометрический метод	5.0	-
5380	484805.18	2359495.77	Картометрический метод	5.0	-
5381	484805.73	2359510.62	Картометрический метод	5.0	-
5382	484806.48	2359520.70	Картометрический метод	5.0	-
5383	484803.88	2359522.71	Картометрический метод	5.0	-
5384	484803.13	2359510.98	Картометрический метод	5.0	-
5385	484802.93	2359501.68	Картометрический метод	5.0	-
5386	484799.44	2359436.25	Картометрический метод	5.0	-
5387	484797.74	2359419.21	Картометрический метод	5.0	-
5388	484793.44	2359355.58	Картометрический метод	5.0	-
5389	484786.02	2359269.99	Картометрический метод	5.0	-
5390	484784.34	2359261.29	Картометрический метод	5.0	-
5391	484767.93	2359190.10	Картометрический метод	5.0	-
5392	484760.49	2359156.05	Картометрический метод	5.0	-
5393	484747.41	2359097.10	Картометрический метод	5.0	-
5394	484740.21	2359065.48	Картометрический метод	5.0	-
5395	484737.88	2359057.71	Картометрический метод	5.0	-
5396	484715.49	2358958.89	Картометрический метод	5.0	-
5397	484714.32	2358951.57	Картометрический метод	5.0	-
5398	484711.97	2358929.10	Картометрический метод	5.0	-
5399	484711.18	2358901.80	Картометрический метод	5.0	-
5400	484711.59	2358890.58	Картометрический метод	5.0	-
5401	484713.03	2358872.88	Картометрический метод	5.0	-

2. Сведения о характерных точках границ объекта

Обозначение характерных точек границ	Координаты, м		Метод определения координат характерной точки	Средняя квадратическая погрешность положения характерной точки (Mt), м	Описание обозначения точки на местности (при наличии)
	X	Y			
1	2	3	4	5	6
5402	484714.92	2358860.64	Картометрический метод	5.0	-
5403	484719.39	2358838.05	Картометрический метод	5.0	-
5404	484720.92	2358825.21	Картометрический метод	5.0	-
5405	484727.78	2358790.17	Картометрический метод	5.0	-
5406	484731.63	2358762.15	Картометрический метод	5.0	-
5407	484740.35	2358707.58	Картометрический метод	5.0	-
5408	484741.89	2358695.19	Картометрический метод	5.0	-
5409	484745.09	2358681.09	Картометрический метод	5.0	-
5370	484746.41	2358675.11	Картометрический метод	5.0	-
5410	484806.52	2359520.83	Картометрический метод	5.0	-
5411	484811.54	2359546.39	Картометрический метод	5.0	-
5412	484815.70	2359563.77	Картометрический метод	5.0	-
5413	484817.41	2359576.40	Картометрический метод	5.0	-
5414	484823.44	2359613.16	Картометрический метод	5.0	-
5415	484825.50	2359626.67	Картометрический метод	5.0	-
5416	484827.20	2359648.48	Картометрический метод	5.0	-
5417	484827.12	2359666.25	Картометрический метод	5.0	-
5418	484824.56	2359688.11	Картометрический метод	5.0	-
5419	484820.05	2359708.27	Картометрический метод	5.0	-
5420	484814.50	2359725.47	Картометрический метод	5.0	-
5421	484806.91	2359743.29	Картометрический метод	5.0	-
5422	484784.03	2359808.50	Картометрический метод	5.0	-
5423	484765.59	2359864.80	Картометрический метод	5.0	-
5424	484754.02	2359899.59	Картометрический метод	5.0	-
5425	484741.02	2359939.21	Картометрический метод	5.0	-

2. Сведения о характерных точках границ объекта

Обозначение характерных точек границ	Координаты, м		Метод определения координат характерной точки	Средняя квадратическая погрешность положения характерной точки (Mt), м	Описание обозначения точки на местности (при наличии)
	X	Y			
1	2	3	4	5	6
5426	484737.07	2359963.42	Картометрический метод	5.0	-
5427	484735.34	2359987.88	Картометрический метод	5.0	-
5428	484735.77	2360010.96	Картометрический метод	5.0	-
5429	484745.77	2360054.79	Картометрический метод	5.0	-
5430	484746.38	2360058.80	Картометрический метод	5.0	-
5431	484742.69	2360056.92	Картометрический метод	5.0	-
5432	484734.18	2360052.57	Картометрический метод	5.0	-
5433	484725.72	2360016.34	Картометрический метод	5.0	-
5434	484724.79	2360011.61	Картометрический метод	5.0	-
5435	484724.27	2359996.62	Картометрический метод	5.0	-
5436	484724.63	2359980.11	Картометрический метод	5.0	-
5437	484725.96	2359963.73	Картометрический метод	5.0	-
5438	484696.67	2359952.29	Картометрический метод	5.0	-
5439	484684.99	2359947.67	Картометрический метод	5.0	-
5440	484669.60	2359939.15	Картометрический метод	5.0	-
5441	484652.82	2359956.19	Картометрический метод	5.0	-
5442	484650.25	2359960.93	Картометрический метод	5.0	-
5443	484649.16	2359966.35	Картометрический метод	5.0	-
5444	484649.50	2359970.78	Картометрический метод	5.0	-
5445	484658.90	2360009.46	Картометрический метод	5.0	-
5446	484659.24	2360013.91	Картометрический метод	5.0	-
5447	484658.79	2360013.86	Картометрический метод	5.0	-
5448	484653.23	2360013.25	Картометрический метод	5.0	-
5449	484652.79	2360009.27	Картометрический метод	5.0	-
5450	484643.66	2359972.15	Картометрический метод	5.0	-

2. Сведения о характерных точках границ объекта

Обозначение характерных точек границ	Координаты, м		Метод определения координат характерной точки	Средняя квадратическая погрешность положения характерной точки (Mt), м	Описание обозначения точки на местности (при наличии)
	X	Y			
1	2	3	4	5	6
5451	484643.14	2359967.02	Картометрический метод	5.0	-
5452	484643.81	2359961.51	Картометрический метод	5.0	-
5453	484645.91	2359955.92	Картометрический метод	5.0	-
5454	484647.87	2359952.79	Картометрический метод	5.0	-
5455	484665.00	2359935.23	Картометрический метод	5.0	-
5456	484660.78	2359929.83	Картометрический метод	5.0	-
5457	484657.35	2359923.00	Картометрический метод	5.0	-
5458	484655.40	2359915.60	Картометрический метод	5.0	-
5459	484654.97	2359909.13	Картометрический метод	5.0	-
5460	484655.38	2359904.44	Картометрический метод	5.0	-
5461	484656.62	2359899.03	Картометрический метод	5.0	-
5462	484664.15	2359861.32	Картометрический метод	5.0	-
5463	484676.21	2359863.68	Картометрический метод	5.0	-
5464	484668.32	2359901.73	Картометрический метод	5.0	-
5465	484667.54	2359904.66	Картометрический метод	5.0	-
5466	484667.04	2359911.79	Картометрический метод	5.0	-
5467	484668.58	2359918.76	Картометрический метод	5.0	-
5468	484671.80	2359924.68	Картометрический метод	5.0	-
5469	484675.46	2359928.67	Картометрический метод	5.0	-
5470	484690.46	2359936.98	Картометрический метод	5.0	-
5471	484700.37	2359940.86	Картометрический метод	5.0	-
5472	484727.59	2359951.49	Картометрический метод	5.0	-
5473	484730.88	2359934.33	Картометрический метод	5.0	-
5474	484741.99	2359900.91	Картометрический метод	5.0	-
5475	484755.12	2359861.40	Картометрический метод	5.0	-

2. Сведения о характерных точках границ объекта

Обозначение характерных точек границ	Координаты, м		Метод определения координат характерной точки	Средняя квадратическая погрешность положения характерной точки (Mt), м	Описание обозначения точки на местности (при наличии)
	X	Y			
1	2	3	4	5	6
5476	484771.55	2359811.09	Картометрический метод	5.0	-
5477	484787.16	2359773.14	Картометрический метод	5.0	-
5478	484784.91	2359772.19	Картометрический метод	5.0	-
5479	484792.93	2359749.60	Картометрический метод	5.0	-
5480	484794.25	2359749.89	Картометрический метод	5.0	-
5481	484796.57	2359739.53	Картометрический метод	5.0	-
5482	484802.86	2359725.08	Картометрический метод	5.0	-
5483	484808.08	2359710.09	Картометрический метод	5.0	-
5484	484813.51	2359687.46	Картометрический метод	5.0	-
5485	484815.99	2359668.04	Картометрический метод	5.0	-
5486	484816.26	2359650.46	Картометрический метод	5.0	-
5487	484821.24	2359649.76	Картометрический метод	5.0	-
5488	484820.74	2359633.71	Картометрический метод	5.0	-
5489	484820.21	2359628.15	Картометрический метод	5.0	-
5490	484809.50	2359587.44	Картометрический метод	5.0	-
5491	484813.44	2359587.33	Картометрический метод	5.0	-
5492	484805.12	2359547.31	Картометрический метод	5.0	-
5493	484800.74	2359548.52	Картометрический метод	5.0	-
5494	484796.64	2359526.54	Картометрический метод	5.0	-
5495	484800.49	2359525.54	Картометрический метод	5.0	-
5496	484800.63	2359525.42	Картометрический метод	5.0	-
5410	484806.52	2359520.83	Картометрический метод	5.0	-
5497	484762.78	2360231.77	Картометрический метод	5.0	-
5498	484778.01	2360206.95	Картометрический метод	5.0	-
5499	484776.39	2360214.86	Картометрический метод	5.0	-

2. Сведения о характерных точках границ объекта

Обозначение характерных точек границ	Координаты, м		Метод определения координат характерной точки	Средняя квадратическая погрешность положения характерной точки (Mt), м	Описание обозначения точки на местности (при наличии)
	X	Y			
1	2	3	4	5	6
5500	484772.45	2360223.99	Картометрический метод	5.0	-
5501	484767.29	2360231.75	Картометрический метод	5.0	-
5502	484760.11	2360240.37	Картометрический метод	5.0	-
5503	484752.04	2360248.04	Картометрический метод	5.0	-
5504	484744.27	2360253.96	Картометрический метод	5.0	-
5505	484737.64	2360258.11	Картометрический метод	5.0	-
5506	484679.92	2360298.47	Картометрический метод	5.0	-
5507	484660.46	2360312.07	Картометрический метод	5.0	-
5508	484657.16	2360310.89	Картометрический метод	5.0	-
5509	484752.51	2360242.50	Картометрический метод	5.0	-
5497	484762.78	2360231.77	Картометрический метод	5.0	-
5510	484175.70	2357980.19	Картометрический метод	5.0	-
5511	484166.52	2357979.95	Картометрический метод	5.0	-
5512	484230.43	2357870.04	Картометрический метод	5.0	-
5513	484291.32	2357826.78	Картометрический метод	5.0	-
5514	484344.12	2357798.19	Картометрический метод	5.0	-
5515	484410.86	2357768.85	Картометрический метод	5.0	-
5516	484473.92	2357751.99	Картометрический метод	5.0	-
5517	484771.34	2357731.74	Картометрический метод	5.0	-
5518	484771.38	2357739.76	Картометрический метод	5.0	-
5519	484474.79	2357762.55	Картометрический метод	5.0	-
5520	484413.51	2357779.65	Картометрический метод	5.0	-
5521	484348.63	2357806.11	Картометрический метод	5.0	-
5522	484296.36	2357834.34	Картометрический метод	5.0	-
5523	484237.18	2357876.10	Картометрический метод	5.0	-

2. Сведения о характерных точках границ объекта

Обозначение характерных точек границ	Координаты, м		Метод определения координат характерной точки	Средняя квадратическая погрешность положения характерной точки (Mt), м	Описание обозначения точки на местности (при наличии)
	X	Y			
1	2	3	4	5	6
5510	484175.70	2357980.19	Картометрический метод	5.0	-
5524	484061.11	2358156.72	Картометрический метод	5.0	-
5525	484082.56	2358118.86	Картометрический метод	5.0	-
5526	484105.98	2358080.16	Картометрический метод	5.0	-
5527	484152.15	2358004.59	Картометрический метод	5.0	-
5528	484155.28	2357999.25	Картометрический метод	5.0	-
5529	484159.18	2357999.39	Картометрический метод	5.0	-
5530	484163.21	2358001.53	Картометрический метод	5.0	-
5531	484159.02	2358008.67	Картометрический метод	5.0	-
5532	484112.81	2358084.30	Картометрический метод	5.0	-
5533	484089.45	2358122.94	Картометрический метод	5.0	-
5534	484081.13	2358137.23	Картометрический метод	5.0	-
5535	484089.71	2358131.44	Картометрический метод	5.0	-
5536	484098.15	2358125.51	Картометрический метод	5.0	-
5537	484102.30	2358122.55	Картометрический метод	5.0	-
5538	484125.00	2358085.37	Картометрический метод	5.0	-
5539	484124.53	2358095.94	Картометрический метод	5.0	-
5540	484105.57	2358126.14	Картометрический метод	5.0	-
5524	484061.11	2358156.72	Картометрический метод	5.0	-
5541	484150.88	2358042.46	Картометрический метод	5.0	-
5542	484171.79	2358008.94	Картометрический метод	5.0	-
5543	484175.84	2358013.47	Картометрический метод	5.0	-
5544	484163.90	2358032.52	Картометрический метод	5.0	-
5541	484150.88	2358042.46	Картометрический метод	5.0	-
5545	492909.08	2363143.89	Картометрический метод	5.0	-

2. Сведения о характерных точках границ объекта

Обозначение характерных точек границ	Координаты, м		Метод определения координат характерной точки	Средняя квадратическая погрешность положения характерной точки (Mt), м	Описание обозначения точки на местности (при наличии)
	X	Y			
1	2	3	4	5	6
5546	492886.69	2363143.32	Картометрический метод	5.0	-
5547	492862.81	2363140.97	Картометрический метод	5.0	-
5548	492855.38	2363139.28	Картометрический метод	5.0	-
5549	492806.53	2363130.14	Картометрический метод	5.0	-
5550	492769.19	2363116.00	Картометрический метод	5.0	-
5551	492739.03	2363104.25	Картометрический метод	5.0	-
5552	492722.56	2363102.23	Картометрический метод	5.0	-
5553	492700.33	2363098.81	Картометрический метод	5.0	-
5554	492647.86	2363088.62	Картометрический метод	5.0	-
5555	492630.41	2363082.42	Картометрический метод	5.0	-
5556	492587.68	2363074.53	Картометрический метод	5.0	-
5557	492596.72	2363012.48	Картометрический метод	5.0	-
5558	492511.19	2362994.48	Картометрический метод	5.0	-
5559	492411.26	2362995.31	Картометрический метод	5.0	-
5560	492336.11	2363006.87	Картометрический метод	5.0	-
5561	492264.05	2363020.33	Картометрический метод	5.0	-
5562	492242.97	2363027.43	Картометрический метод	5.0	-
5563	492193.97	2363053.71	Картометрический метод	5.0	-
5564	492174.81	2363059.61	Картометрический метод	5.0	-
5565	492169.04	2363061.39	Картометрический метод	5.0	-
5566	492159.01	2363065.12	Картометрический метод	5.0	-
5567	492156.48	2363066.58	Картометрический метод	5.0	-
5568	492163.41	2363071.75	Картометрический метод	5.0	-
5569	492166.95	2363074.63	Картометрический метод	5.0	-
5570	492166.44	2363076.31	Картометрический метод	5.0	-

2. Сведения о характерных точках границ объекта

Обозначение характерных точек границ	Координаты, м		Метод определения координат характерной точки	Средняя квадратическая погрешность положения характерной точки (Mt), м	Описание обозначения точки на местности (при наличии)
	X	Y			
1	2	3	4	5	6
5571	492171.07	2363078.83	Картометрический метод	5.0	-
5572	492164.50	2363086.85	Картометрический метод	5.0	-
5573	492156.83	2363080.57	Картометрический метод	5.0	-
5574	492138.97	2363067.24	Картометрический метод	5.0	-
5575	492130.30	2363058.01	Картометрический метод	5.0	-
5576	492126.89	2363054.38	Картометрический метод	5.0	-
5577	492091.35	2363006.60	Картометрический метод	5.0	-
5578	492073.98	2362988.24	Картометрический метод	5.0	-
5579	492066.13	2362982.48	Картометрический метод	5.0	-
5580	492040.79	2362970.87	Картометрический метод	5.0	-
5581	492040.14	2362966.50	Картометрический метод	5.0	-
5582	492055.06	2362967.27	Картометрический метод	5.0	-
5583	492057.45	2362967.58	Картометрический метод	5.0	-
5584	492060.38	2362968.15	Картометрический метод	5.0	-
5585	492062.89	2362968.90	Картометрический метод	5.0	-
5586	492071.63	2362972.95	Картометрический метод	5.0	-
5587	492081.29	2362980.02	Картометрический метод	5.0	-
5588	492099.09	2362998.79	Картометрический метод	5.0	-
5589	492102.94	2363003.88	Картометрический метод	5.0	-
5590	492112.74	2363016.93	Картометрический метод	5.0	-
5591	492135.34	2363047.31	Картометрический метод	5.0	-
5592	492146.89	2363059.42	Картометрический метод	5.0	-
5593	492153.52	2363055.59	Картометрический метод	5.0	-
5594	492155.25	2363054.79	Картометрический метод	5.0	-
5595	492166.17	2363050.76	Картометрический метод	5.0	-

2. Сведения о характерных точках границ объекта

Обозначение характерных точек границ	Координаты, м		Метод определения координат характерной точки	Средняя квадратическая погрешность положения характерной точки (Mt), м	Описание обозначения точки на местности (при наличии)
	X	Y			
1	2	3	4	5	6
5596	492180.03	2363046.44	Картометрический метод	5.0	-
5597	492189.01	2363043.80	Картометрический метод	5.0	-
5598	492239.80	2363017.34	Картометрический метод	5.0	-
5599	492244.40	2363015.74	Картометрический метод	5.0	-
5600	492262.59	2363009.43	Картометрический метод	5.0	-
5601	492263.46	2363009.35	Картометрический метод	5.0	-
5602	492334.97	2362995.92	Картометрический метод	5.0	-
5603	492409.59	2362984.44	Картометрический метод	5.0	-
5604	492411.17	2362984.31	Картометрический метод	5.0	-
5605	492461.16	2362983.90	Картометрический метод	5.0	-
5606	492480.31	2362983.74	Картометрический метод	5.0	-
5607	492511.14	2362983.49	Картометрический метод	5.0	-
5608	492513.10	2362983.65	Картометрический метод	5.0	-
5609	492596.79	2363001.25	Картометрический метод	5.0	-
5610	492597.23	2362956.71	Картометрический метод	5.0	-
5611	492593.73	2362927.01	Картометрический метод	5.0	-
5612	492591.27	2362906.15	Картометрический метод	5.0	-
5613	492584.39	2362847.24	Картометрический метод	5.0	-
5614	492584.72	2362841.61	Картометрический метод	5.0	-
5615	492595.99	2362837.65	Картометрический метод	5.0	-
5616	492595.39	2362847.24	Картометрический метод	5.0	-
5617	492602.17	2362904.70	Картометрический метод	5.0	-
5618	492603.34	2362914.63	Картометрический метод	5.0	-
5619	492604.63	2362925.55	Картометрический метод	5.0	-
5620	492609.17	2362955.56	Картометрический метод	5.0	-

2. Сведения о характерных точках границ объекта

Обозначение характерных точек границ	Координаты, м		Метод определения координат характерной точки	Средняя квадратическая погрешность положения характерной точки (Mt), м	Описание обозначения точки на местности (при наличии)
	X	Y			
1	2	3	4	5	6
5621	492608.62	2363011.12	Картометрический метод	5.0	-
5622	492599.26	2363065.73	Картометрический метод	5.0	-
5623	492632.13	2363072.20	Картометрический метод	5.0	-
5624	492646.41	2363077.13	Картометрический метод	5.0	-
5625	492685.55	2363084.73	Картометрический метод	5.0	-
5626	492696.66	2363086.89	Картометрический метод	5.0	-
5627	492702.34	2363088.00	Картометрический метод	5.0	-
5628	492723.90	2363091.31	Картометрический метод	5.0	-
5629	492741.73	2363093.50	Картометрический метод	5.0	-
5630	492773.13	2363105.73	Картометрический метод	5.0	-
5631	492810.35	2363119.82	Картометрический метод	5.0	-
5632	492858.55	2363127.93	Картометрический метод	5.0	-
5633	492865.68	2363129.55	Картометрический метод	5.0	-
5634	492888.72	2363131.79	Картометрический метод	5.0	-
5635	492910.31	2363132.31	Картометрический метод	5.0	-
5636	493005.01	2363130.82	Картометрический метод	5.0	-
5637	493052.36	2363111.89	Картометрический метод	5.0	-
5638	493089.93	2363097.87	Картометрический метод	5.0	-
5639	493121.99	2363082.45	Картометрический метод	5.0	-
5640	493150.81	2363069.06	Картометрический метод	5.0	-
5641	493155.56	2363066.85	Картометрический метод	5.0	-
5642	493181.56	2363052.06	Картометрический метод	5.0	-
5643	493202.23	2363032.27	Картометрический метод	5.0	-
5644	493267.19	2362973.65	Картометрический метод	5.0	-
5645	493267.40	2362970.12	Картометрический метод	5.0	-

2. Сведения о характерных точках границ объекта

Обозначение характерных точек границ	Координаты, м		Метод определения координат характерной точки	Средняя квадратическая погрешность положения характерной точки (Mt), м	Описание обозначения точки на местности (при наличии)
	X	Y			
1	2	3	4	5	6
5646	493273.84	2362964.04	Картометрический метод	5.0	-
5647	493279.60	2362958.57	Картометрический метод	5.0	-
5648	493273.64	2362951.87	Картометрический метод	5.0	-
5649	493268.98	2362949.11	Картометрический метод	5.0	-
5650	493204.29	2362931.97	Картометрический метод	5.0	-
5651	493171.15	2362917.38	Картометрический метод	5.0	-
5652	493135.53	2362891.07	Картометрический метод	5.0	-
5653	493128.21	2362870.42	Картометрический метод	5.0	-
5654	493127.77	2362865.15	Картометрический метод	5.0	-
5655	493138.59	2362867.81	Картометрический метод	5.0	-
5656	493138.46	2362869.33	Картометрический метод	5.0	-
5657	493144.53	2362884.04	Картометрический метод	5.0	-
5658	493164.92	2362899.11	Картометрический метод	5.0	-
5659	493176.80	2362907.87	Картометрический метод	5.0	-
5660	493208.12	2362922.47	Картометрический метод	5.0	-
5661	493269.48	2362938.74	Картометрический метод	5.0	-
5662	493278.71	2362942.00	Картометрический метод	5.0	-
5663	493280.28	2362942.89	Картометрический метод	5.0	-
5664	493287.60	2362951.01	Картометрический метод	5.0	-
5665	493295.00	2362959.45	Картометрический метод	5.0	-
5666	493282.35	2362971.42	Картометрический метод	5.0	-
5667	493275.94	2362977.47	Картометрический метод	5.0	-
5668	493254.14	2362998.10	Картометрический метод	5.0	-
5669	493232.47	2363018.85	Картометрический метод	5.0	-
5670	493210.79	2363039.60	Картометрический метод	5.0	-

2. Сведения о характерных точках границ объекта

Обозначение характерных точек границ	Координаты, м		Метод определения координат характерной точки	Средняя квадратическая погрешность положения характерной точки (Mt), м	Описание обозначения точки на местности (при наличии)
	X	Y			
1	2	3	4	5	6
5671	493189.14	2363060.36	Картометрический метод	5.0	-
5672	493160.61	2363076.63	Картометрический метод	5.0	-
5673	493155.44	2363079.03	Картометрический метод	5.0	-
5674	493126.62	2363092.42	Картометрический метод	5.0	-
5675	493094.69	2363107.79	Картометрический метод	5.0	-
5676	493093.77	2363108.18	Картометрический метод	5.0	-
5677	493056.34	2363122.14	Картометрический метод	5.0	-
5678	493008.76	2363141.38	Картометрический метод	5.0	-
5679	493002.70	2363141.63	Картометрический метод	5.0	-
5680	492998.10	2363142.52	Картометрический метод	5.0	-
5545	492909.08	2363143.89	Картометрический метод	5.0	-
5681	489615.87	2364228.19	Картометрический метод	5.0	-
5682	489625.80	2364235.63	Картометрический метод	5.0	-
5683	489645.37	2364231.28	Картометрический метод	5.0	-
5684	489647.81	2364231.48	Картометрический метод	5.0	-
5685	489649.77	2364234.66	Картометрический метод	5.0	-
5686	489676.01	2364240.62	Картометрический метод	5.0	-
5687	489685.51	2364249.94	Картометрический метод	5.0	-
5688	489701.06	2364256.04	Картометрический метод	5.0	-
5689	489704.98	2364266.66	Картометрический метод	5.0	-
5690	489703.73	2364278.16	Картометрический метод	5.0	-
5691	489700.47	2364281.08	Картометрический метод	5.0	-
5692	489610.32	2364254.72	Картометрический метод	5.0	-
5693	489613.27	2364251.70	Картометрический метод	5.0	-
5694	489613.03	2364246.88	Картометрический метод	5.0	-

2. Сведения о характерных точках границ объекта

Обозначение характерных точек границ	Координаты, м		Метод определения координат характерной точки	Средняя квадратическая погрешность положения характерной точки (Mt), м	Описание обозначения точки на местности (при наличии)
	X	Y			
1	2	3	4	5	6
5695	489606.72	2364234.16	Картометрический метод	5.0	-
5681	489615.87	2364228.19	Картометрический метод	5.0	-
5696	487626.82	2365949.58	Картометрический метод	5.0	-
5697	487629.67	2365950.66	Картометрический метод	5.0	-
5698	487629.09	2365952.24	Картометрический метод	5.0	-
5699	487664.64	2365969.57	Картометрический метод	5.0	-
5700	487686.12	2365979.20	Картометрический метод	5.0	-
5701	487686.27	2365978.84	Картометрический метод	5.0	-
5702	487702.12	2365986.07	Картометрический метод	5.0	-
5703	487706.06	2365988.49	Картометрический метод	5.0	-
5704	487725.19	2365997.31	Картометрический метод	5.0	-
5705	487746.29	2366008.10	Картометрический метод	5.0	-
5706	487784.84	2366023.74	Картометрический метод	5.0	-
5707	487811.07	2366035.94	Картометрический метод	5.0	-
5708	487835.31	2366047.22	Картометрический метод	5.0	-
5709	487873.62	2366062.80	Картометрический метод	5.0	-
5710	487925.64	2366087.06	Картометрический метод	5.0	-
5711	487948.90	2366097.15	Картометрический метод	5.0	-
5712	487957.92	2366101.54	Картометрический метод	5.0	-
5713	487952.93	2366111.33	Картометрический метод	5.0	-
5714	487921.39	2366097.22	Картометрический метод	5.0	-
5715	487868.97	2366072.76	Картометрический метод	5.0	-
5716	487830.92	2366057.31	Картометрический метод	5.0	-
5717	487806.43	2366045.91	Картометрический метод	5.0	-
5718	487780.19	2366033.71	Картометрический метод	5.0	-

2. Сведения о характерных точках границ объекта

Обозначение характерных точек границ	Координаты, м		Метод определения координат характерной точки	Средняя квадратическая погрешность положения характерной точки (Mt), м	Описание обозначения точки на местности (при наличии)
	X	Y			
1	2	3	4	5	6
5719	487741.69	2366018.10	Картометрический метод	5.0	-
5720	487721.13	2366007.03	Картометрический метод	5.0	-
5721	487701.99	2365998.21	Картометрический метод	5.0	-
5722	487698.62	2365996.31	Картометрический метод	5.0	-
5723	487667.61	2365982.82	Картометрический метод	5.0	-
5724	487622.96	2365959.97	Картометрический метод	5.0	-
5696	487626.82	2365949.58	Картометрический метод	5.0	-
5725	488451.18	2363050.73	Картометрический метод	5.0	-
5726	488348.91	2363086.03	Картометрический метод	5.0	-
5727	488171.91	2363145.49	Картометрический метод	5.0	-
5728	488164.25	2363146.82	Картометрический метод	5.0	-
5729	488106.19	2363164.17	Картометрический метод	5.0	-
5730	488051.10	2363183.09	Картометрический метод	5.0	-
5731	488051.43	2363184.56	Картометрический метод	5.0	-
5732	488069.41	2363184.58	Картометрический метод	5.0	-
5733	488168.23	2363188.65	Картометрический метод	5.0	-
5734	488180.87	2363189.49	Картометрический метод	5.0	-
5735	488193.61	2363189.95	Картометрический метод	5.0	-
5736	488212.02	2363188.51	Картометрический метод	5.0	-
5737	488428.81	2363196.65	Картометрический метод	5.0	-
5738	488461.25	2363198.26	Картометрический метод	5.0	-
5739	488487.99	2363201.47	Картометрический метод	5.0	-
5740	488519.02	2363207.32	Картометрический метод	5.0	-
5741	488552.85	2363215.94	Картометрический метод	5.0	-
5742	488567.16	2363228.56	Картометрический метод	5.0	-

2. Сведения о характерных точках границ объекта

Обозначение характерных точек границ	Координаты, м		Метод определения координат характерной точки	Средняя квадратическая погрешность положения характерной точки (Mt), м	Описание обозначения точки на местности (при наличии)
	X	Y			
1	2	3	4	5	6
5743	488636.26	2363258.11	Картометрический метод	5.0	-
5744	488643.93	2363262.20	Картометрический метод	5.0	-
5745	488652.75	2363268.23	Картометрический метод	5.0	-
5746	488676.60	2363284.77	Картометрический метод	5.0	-
5747	488693.60	2363286.61	Картометрический метод	5.0	-
5748	488694.38	2363286.33	Картометрический метод	5.0	-
5749	488701.35	2363282.07	Картометрический метод	5.0	-
5750	488696.02	2363268.60	Картометрический метод	5.0	-
5751	488695.32	2363267.15	Картометрический метод	5.0	-
5752	488682.69	2363240.56	Картометрический метод	5.0	-
5753	488634.95	2363139.16	Картометрический метод	5.0	-
5754	488634.22	2363139.54	Картометрический метод	5.0	-
5755	488631.81	2363140.68	Картометрический метод	5.0	-
5756	488627.47	2363138.32	Картометрический метод	5.0	-
5757	488622.62	2363136.90	Картометрический метод	5.0	-
5758	488614.60	2363135.46	Картометрический метод	5.0	-
5759	488613.45	2363133.81	Картометрический метод	5.0	-
5760	488599.87	2363131.55	Картометрический метод	5.0	-
5761	488597.62	2363132.15	Картометрический метод	5.0	-
5762	488596.83	2363132.42	Картометрический метод	5.0	-
5763	488576.95	2363141.56	Картометрический метод	5.0	-
5764	488571.38	2363135.72	Картометрический метод	5.0	-
5765	488570.61	2363136.00	Картометрический метод	5.0	-
5766	488567.20	2363137.35	Картометрический метод	5.0	-
5767	488564.61	2363130.80	Картометрический метод	5.0	-

2. Сведения о характерных точках границ объекта

Обозначение характерных точек границ	Координаты, м		Метод определения координат характерной точки	Средняя квадратическая погрешность положения характерной точки (Mt), м	Описание обозначения точки на местности (при наличии)
	X	Y			
1	2	3	4	5	6
5768	488566.12	2363130.19	Картометрический метод	5.0	-
5769	488560.75	2363124.55	Картометрический метод	5.0	-
5770	488549.70	2363100.99	Картометрический метод	5.0	-
5771	488546.19	2363072.31	Картометрический метод	5.0	-
5772	488540.28	2363059.37	Картометрический метод	5.0	-
5773	488567.69	2363046.52	Картометрический метод	5.0	-
5774	488579.57	2363047.43	Картометрический метод	5.0	-
5775	488579.68	2363047.12	Картометрический метод	5.0	-
5776	488580.35	2363047.17	Картометрический метод	5.0	-
5777	488584.09	2363036.65	Картометрический метод	5.0	-
5778	488586.23	2363035.67	Картометрический метод	5.0	-
5779	488575.21	2363012.37	Картометрический метод	5.0	-
5780	488561.59	2363012.62	Картометрический метод	5.0	-
5781	488605.61	2362997.64	Картометрический метод	5.0	-
5782	488669.76	2362973.11	Картометрический метод	5.0	-
5783	488697.94	2362964.40	Картометрический метод	5.0	-
5784	488722.00	2362957.61	Картометрический метод	5.0	-
5785	488724.42	2362956.72	Картометрический метод	5.0	-
5786	488728.14	2362955.93	Картометрический метод	5.0	-
5787	488747.37	2362950.42	Картометрический метод	5.0	-
5788	488775.70	2363005.22	Картометрический метод	5.0	-
5789	488642.25	2363074.29	Картометрический метод	5.0	-
5790	488666.94	2363127.15	Картометрический метод	5.0	-
5791	488711.66	2363109.16	Картометрический метод	5.0	-
5792	488736.37	2363121.71	Картометрический метод	5.0	-

2. Сведения о характерных точках границ объекта

Обозначение характерных точек границ	Координаты, м		Метод определения координат характерной точки	Средняя квадратическая погрешность положения характерной точки (Mt), м	Описание обозначения точки на местности (при наличии)
	X	Y			
1	2	3	4	5	6
5793	488772.20	2363096.15	Картометрический метод	5.0	-
5794	488775.52	2363101.37	Картометрический метод	5.0	-
5795	488752.39	2363117.84	Картометрический метод	5.0	-
5796	488744.20	2363123.32	Картометрический метод	5.0	-
5797	488754.25	2363138.97	Картометрический метод	5.0	-
5798	488780.33	2363180.58	Картометрический метод	5.0	-
5799	488787.41	2363191.71	Картометрический метод	5.0	-
5800	488789.52	2363194.67	Картометрический метод	5.0	-
5801	488782.68	2363198.49	Картометрический метод	5.0	-
5802	488752.56	2363212.73	Картометрический метод	5.0	-
5803	488704.25	2363234.31	Картометрический метод	5.0	-
5804	488723.23	2363274.34	Картометрический метод	5.0	-
5805	488732.34	2363293.55	Картометрический метод	5.0	-
5806	488774.17	2363381.76	Картометрический метод	5.0	-
5807	488776.09	2363380.98	Картометрический метод	5.0	-
5808	488791.38	2363414.48	Картометрический метод	5.0	-
5809	488793.35	2363413.71	Картометрический метод	5.0	-
5810	488816.78	2363404.10	Картометрический метод	5.0	-
5811	488834.32	2363441.79	Картометрический метод	5.0	-
5812	488814.09	2363452.11	Картометрический метод	5.0	-
5813	488810.72	2363444.43	Картометрический метод	5.0	-
5814	488808.44	2363445.44	Картометрический метод	5.0	-
5815	488811.59	2363452.05	Картометрический метод	5.0	-
5816	488819.87	2363469.13	Картометрический метод	5.0	-
5817	488819.09	2363469.48	Картометрический метод	5.0	-

2. Сведения о характерных точках границ объекта

Обозначение характерных точек границ	Координаты, м		Метод определения координат характерной точки	Средняя квадратическая погрешность положения характерной точки (Mt), м	Описание обозначения точки на местности (при наличии)
	X	Y			
1	2	3	4	5	6
5818	488820.77	2363473.02	Картометрический метод	5.0	-
5819	488822.32	2363476.23	Картометрический метод	5.0	-
5820	488825.09	2363481.92	Картометрический метод	5.0	-
5821	488826.08	2363483.97	Картометрический метод	5.0	-
5822	488827.68	2363487.25	Картометрический метод	5.0	-
5823	488828.24	2363488.28	Картометрический метод	5.0	-
5824	488834.67	2363484.95	Картометрический метод	5.0	-
5825	488835.36	2363484.31	Картометрический метод	5.0	-
5826	488838.68	2363492.62	Картометрический метод	5.0	-
5827	488832.91	2363495.96	Картометрический метод	5.0	-
5828	488829.07	2363497.51	Картометрический метод	5.0	-
5829	488838.18	2363516.73	Картометрический метод	5.0	-
5830	488848.31	2363538.09	Картометрический метод	5.0	-
5831	488843.93	2363545.00	Картометрический метод	5.0	-
5832	488836.19	2363547.55	Картометрический метод	5.0	-
5833	488827.28	2363528.75	Картометрический метод	5.0	-
5834	488817.73	2363529.71	Картометрический метод	5.0	-
5835	488822.88	2363536.54	Картометрический метод	5.0	-
5836	488799.03	2363547.83	Картометрический метод	5.0	-
5837	488800.96	2363552.84	Картометрический метод	5.0	-
5838	488799.82	2363553.62	Картометрический метод	5.0	-
5839	488793.37	2363537.85	Картометрический метод	5.0	-
5840	488792.88	2363536.57	Картометрический метод	5.0	-
5841	488790.17	2363529.57	Картометрический метод	5.0	-
5842	488785.49	2363516.33	Картометрический метод	5.0	-

2. Сведения о характерных точках границ объекта

Обозначение характерных точек границ	Координаты, м		Метод определения координат характерной точки	Средняя квадратическая погрешность положения характерной точки (Mt), м	Описание обозначения точки на местности (при наличии)
	X	Y			
1	2	3	4	5	6
5843	488783.21	2363511.50	Картометрический метод	5.0	-
5844	488748.93	2363527.66	Картометрический метод	5.0	-
5845	488735.89	2363531.80	Картометрический метод	5.0	-
5846	488713.61	2363537.90	Картометрический метод	5.0	-
5847	488685.60	2363543.92	Картометрический метод	5.0	-
5848	488673.28	2363546.92	Картометрический метод	5.0	-
5849	488671.76	2363547.29	Картометрический метод	5.0	-
5850	488671.07	2363545.15	Картометрический метод	5.0	-
5851	488660.92	2363547.40	Картометрический метод	5.0	-
5852	488661.53	2363549.78	Картометрический метод	5.0	-
5853	488655.28	2363551.30	Картометрический метод	5.0	-
5854	488647.08	2363553.29	Картометрический метод	5.0	-
5855	488646.86	2363552.57	Картометрический метод	5.0	-
5856	488634.30	2363556.40	Картометрический метод	5.0	-
5857	488611.52	2363561.94	Картометрический метод	5.0	-
5858	488563.94	2363573.51	Картометрический метод	5.0	-
5859	488555.18	2363576.02	Картометрический метод	5.0	-
5860	488567.75	2363625.13	Картометрический метод	5.0	-
5861	488568.09	2363630.76	Картометрический метод	5.0	-
5862	488568.08	2363630.88	Картометрический метод	5.0	-
5863	488566.61	2363636.81	Картометрический метод	5.0	-
5864	488562.94	2363642.66	Картометрический метод	5.0	-
5865	488558.25	2363646.56	Картометрический метод	5.0	-
5866	488553.07	2363648.79	Картометрический метод	5.0	-
5867	488548.43	2363649.52	Картометрический метод	5.0	-

2. Сведения о характерных точках границ объекта

Обозначение характерных точек границ	Координаты, м		Метод определения координат характерной точки	Средняя квадратическая погрешность положения характерной точки (Mt), м	Описание обозначения точки на местности (при наличии)
	X	Y			
1	2	3	4	5	6
5868	488544.09	2363649.23	Картометрический метод	5.0	-
5869	488538.76	2363647.53	Картометрический метод	5.0	-
5870	488534.97	2363645.20	Картометрический метод	5.0	-
5871	488479.88	2363607.97	Картометрический метод	5.0	-
5872	488469.51	2363614.03	Картометрический метод	5.0	-
5873	488456.67	2363622.18	Картометрический метод	5.0	-
5874	488442.79	2363631.86	Картометрический метод	5.0	-
5875	488428.06	2363643.22	Картометрический метод	5.0	-
5876	488423.02	2363647.38	Картометрический метод	5.0	-
5877	488407.07	2363662.62	Картометрический метод	5.0	-
5878	488387.01	2363681.76	Картометрический метод	5.0	-
5879	488368.33	2363699.61	Картометрический метод	5.0	-
5880	488298.95	2363765.87	Картометрический метод	5.0	-
5881	488268.67	2363794.79	Картометрический метод	5.0	-
5882	488240.15	2363822.02	Картометрический метод	5.0	-
5883	488217.13	2363843.98	Картометрический метод	5.0	-
5884	488207.38	2363851.65	Картометрический метод	5.0	-
5885	488197.34	2363858.89	Картометрический метод	5.0	-
5886	488185.68	2363866.52	Картометрический метод	5.0	-
5887	488172.33	2363874.33	Картометрический метод	5.0	-
5888	488159.97	2363880.75	Картометрический метод	5.0	-
5889	488147.31	2363886.58	Картометрический метод	5.0	-
5890	488137.27	2363890.70	Картометрический метод	5.0	-
5891	488138.76	2363894.45	Картометрический метод	5.0	-
5892	488142.70	2363905.35	Картометрический метод	5.0	-

2. Сведения о характерных точках границ объекта

Обозначение характерных точек границ	Координаты, м		Метод определения координат характерной точки	Средняя квадратическая погрешность положения характерной точки (Mt), м	Описание обозначения точки на местности (при наличии)
	X	Y			
1	2	3	4	5	6
5893	488151.74	2363927.37	Картометрический метод	5.0	-
5894	488167.39	2363965.50	Картометрический метод	5.0	-
5895	488169.10	2363969.63	Картометрический метод	5.0	-
5896	488171.28	2363974.97	Картометрический метод	5.0	-
5897	488172.69	2363980.66	Картометрический метод	5.0	-
5898	488173.05	2363986.46	Картометрический метод	5.0	-
5899	488172.38	2363992.23	Картометрический метод	5.0	-
5900	488170.28	2363998.76	Картометрический метод	5.0	-
5901	488166.22	2364005.55	Картометрический метод	5.0	-
5902	488161.98	2364010.05	Картометрический метод	5.0	-
5903	488129.79	2364043.78	Картометрический метод	5.0	-
5904	488127.27	2364047.22	Картометрический метод	5.0	-
5905	488125.28	2364053.57	Картометрический метод	5.0	-
5906	488123.35	2364064.88	Картометрический метод	5.0	-
5907	488122.72	2364068.75	Картометрический метод	5.0	-
5908	488121.07	2364075.42	Картометрический метод	5.0	-
5909	488118.28	2364082.87	Картометрический метод	5.0	-
5910	488115.18	2364088.91	Картометрический метод	5.0	-
5911	488112.13	2364093.25	Картометрический метод	5.0	-
5912	488076.55	2364143.85	Картометрический метод	5.0	-
5913	488069.83	2364152.24	Картометрический метод	5.0	-
5914	488069.67	2364152.10	Картометрический метод	5.0	-
5915	488066.53	2364155.74	Картометрический метод	5.0	-
5916	488066.70	2364155.89	Картометрический метод	5.0	-
5917	488061.58	2364161.57	Картометрический метод	5.0	-

2. Сведения о характерных точках границ объекта

Обозначение характерных точек границ	Координаты, м		Метод определения координат характерной точки	Средняя квадратическая погрешность положения характерной точки (Mt), м	Описание обозначения точки на местности (при наличии)
	X	Y			
1	2	3	4	5	6
5918	488052.03	2364171.25	Картометрический метод	5.0	-
5919	487982.23	2364236.66	Картометрический метод	5.0	-
5920	487965.31	2364251.83	Картометрический метод	5.0	-
5921	487952.12	2364262.64	Картометрический метод	5.0	-
5922	487935.47	2364275.15	Картометрический метод	5.0	-
5923	487885.71	2364308.22	Картометрический метод	5.0	-
5924	487866.32	2364324.97	Картометрический метод	5.0	-
5925	487867.93	2364327.05	Картометрический метод	5.0	-
5926	487856.55	2364335.38	Картометрический метод	5.0	-
5927	487848.75	2364340.29	Картометрический метод	5.0	-
5928	487834.76	2364346.82	Картометрический метод	5.0	-
5929	487806.64	2364361.24	Картометрический метод	5.0	-
5930	487803.90	2364355.90	Картометрический метод	5.0	-
5931	487811.64	2364352.02	Картометрический метод	5.0	-
5932	487832.07	2364341.45	Картометрический метод	5.0	-
5933	487846.07	2364334.92	Картометрический метод	5.0	-
5934	487851.04	2364331.82	Картометрический метод	5.0	-
5935	487859.79	2364327.52	Картометрический метод	5.0	-
5936	487844.90	2364305.49	Картометрический метод	5.0	-
5937	487828.98	2364284.77	Картометрический метод	5.0	-
5938	487825.98	2364287.14	Картометрический метод	5.0	-
5939	487814.36	2364272.00	Картометрический метод	5.0	-
5940	487806.10	2364261.17	Картометрический метод	5.0	-
5941	487742.17	2364177.33	Картометрический метод	5.0	-
5942	487731.10	2364162.72	Картометрический метод	5.0	-

2. Сведения о характерных точках границ объекта

Обозначение характерных точек границ	Координаты, м		Метод определения координат характерной точки	Средняя квадратическая погрешность положения характерной точки (Mt), м	Описание обозначения точки на местности (при наличии)
	X	Y			
1	2	3	4	5	6
5943	487718.47	2364147.25	Картометрический метод	5.0	-
5944	487720.09	2364145.66	Картометрический метод	5.0	-
5945	487697.44	2364121.46	Картометрический метод	5.0	-
5946	487696.50	2364121.99	Картометрический метод	5.0	-
5947	487683.33	2364106.86	Картометрический метод	5.0	-
5948	487668.68	2364088.71	Картометрический метод	5.0	-
5949	487661.09	2364076.88	Картометрический метод	5.0	-
5950	487654.31	2364064.09	Картометрический метод	5.0	-
5951	487638.24	2364071.87	Картометрический метод	5.0	-
5952	487628.06	2364074.68	Картометрический метод	5.0	-
5953	487620.79	2364075.23	Картометрический метод	5.0	-
5954	487612.21	2364074.40	Картометрический метод	5.0	-
5955	487602.35	2364071.36	Картометрический метод	5.0	-
5956	487522.36	2364042.19	Картометрический метод	5.0	-
5957	487497.66	2364033.57	Картометрический метод	5.0	-
5958	487478.01	2364026.11	Картометрический метод	5.0	-
5959	487460.97	2364019.18	Картометрический метод	5.0	-
5960	487446.49	2364012.96	Картометрический метод	5.0	-
5961	487427.74	2364004.42	Картометрический метод	5.0	-
5962	487427.89	2364004.06	Картометрический метод	5.0	-
5963	487399.93	2363991.98	Картометрический метод	5.0	-
5964	487353.51	2363970.09	Картометрический метод	5.0	-
5965	487351.01	2363969.52	Картометрический метод	5.0	-
5966	487350.40	2363970.58	Картометрический метод	5.0	-
5967	487306.97	2363951.93	Картометрический метод	5.0	-

2. Сведения о характерных точках границ объекта

Обозначение характерных точек границ	Координаты, м		Метод определения координат характерной точки	Средняя квадратическая погрешность положения характерной точки (Mt), м	Описание обозначения точки на местности (при наличии)
	X	Y			
1	2	3	4	5	6
5968	487286.77	2363943.67	Картометрический метод	5.0	-
5969	487287.27	2363942.33	Картометрический метод	5.0	-
5970	487260.41	2363931.07	Картометрический метод	5.0	-
5971	487168.89	2363883.75	Картометрический метод	5.0	-
5972	487160.33	2363879.35	Картометрический метод	5.0	-
5973	487148.19	2363871.65	Картометрический метод	5.0	-
5974	487139.09	2363864.52	Картометрический метод	5.0	-
5975	487131.39	2363857.36	Картометрический метод	5.0	-
5976	487123.27	2363848.21	Картометрический метод	5.0	-
5977	487106.81	2363828.82	Картометрический метод	5.0	-
5978	487100.19	2363821.02	Картометрический метод	5.0	-
5979	487095.15	2363815.09	Картометрический метод	5.0	-
5980	487096.01	2363814.43	Картометрический метод	5.0	-
5981	487093.46	2363811.06	Картометрический метод	5.0	-
5982	487092.40	2363811.86	Картометрический метод	5.0	-
5983	487088.20	2363806.71	Картометрический метод	5.0	-
5984	487083.77	2363796.05	Картометрический метод	5.0	-
5985	487085.50	2363794.31	Картометрический метод	5.0	-
5986	487082.84	2363791.65	Картометрический метод	5.0	-
5987	487082.35	2363786.51	Картометрический метод	5.0	-
5988	487082.52	2363780.71	Картометрический метод	5.0	-
5989	487083.19	2363776.25	Картометрический метод	5.0	-
5990	487084.62	2363770.96	Картометрический метод	5.0	-
5991	487086.70	2363765.90	Картометрический метод	5.0	-
5992	487089.60	2363760.88	Картометрический метод	5.0	-

2. Сведения о характерных точках границ объекта

Обозначение характерных точек границ	Координаты, м		Метод определения координат характерной точки	Средняя квадратическая погрешность положения характерной точки (Mt), м	Описание обозначения точки на местности (при наличии)
	X	Y			
1	2	3	4	5	6
5993	487095.80	2363752.85	Картометрический метод	5.0	-
5994	487101.25	2363745.80	Картометрический метод	5.0	-
5995	487101.54	2363746.00	Картометрический метод	5.0	-
5996	487102.72	2363745.80	Картометрический метод	5.0	-
5997	487109.53	2363737.73	Картометрический метод	5.0	-
5998	487130.25	2363713.27	Картометрический метод	5.0	-
5999	487141.01	2363701.69	Картометрический метод	5.0	-
6000	487141.98	2363700.70	Картометрический метод	5.0	-
6001	487157.52	2363678.02	Картометрический метод	5.0	-
6002	487155.00	2363676.13	Картометрический метод	5.0	-
6003	487158.46	2363671.64	Картометрический метод	5.0	-
6004	487158.91	2363669.79	Картометрический метод	5.0	-
6005	487168.45	2363655.06	Картометрический метод	5.0	-
6006	487154.91	2363646.41	Картометрический метод	5.0	-
6007	487154.08	2363637.96	Картометрический метод	5.0	-
6008	487134.14	2363621.73	Картометрический метод	5.0	-
6009	487121.07	2363609.55	Картометрический метод	5.0	-
6010	487108.71	2363596.67	Картометрический метод	5.0	-
6011	487098.31	2363584.63	Картометрический метод	5.0	-
6012	486961.52	2363443.68	Картометрический метод	5.0	-
6013	486953.18	2363436.13	Картометрический метод	5.0	-
6014	486921.00	2363408.25	Картометрический метод	5.0	-
6015	486883.46	2363378.26	Картометрический метод	5.0	-
6016	486842.23	2363348.16	Картометрический метод	5.0	-
6017	486799.70	2363319.93	Картометрический метод	5.0	-

2. Сведения о характерных точках границ объекта

Обозначение характерных точек границ	Координаты, м		Метод определения координат характерной точки	Средняя квадратическая погрешность положения характерной точки (Mt), м	Описание обозначения точки на местности (при наличии)
	X	Y			
1	2	3	4	5	6
6018	486649.37	2363227.16	Картометрический метод	5.0	-
6019	486670.51	2363215.48	Картометрический метод	5.0	-
6020	486714.41	2363188.46	Картометрический метод	5.0	-
6021	486744.54	2363171.78	Картометрический метод	5.0	-
6022	486769.37	2363163.71	Картометрический метод	5.0	-
6023	486784.33	2363161.36	Картометрический метод	5.0	-
6024	486790.05	2363153.74	Картометрический метод	5.0	-
6025	486850.83	2363156.51	Картометрический метод	5.0	-
6026	486937.86	2363160.47	Картометрический метод	5.0	-
6027	487074.58	2363167.86	Картометрический метод	5.0	-
6028	487163.90	2363170.05	Картометрический метод	5.0	-
6029	487265.27	2363172.52	Картометрический метод	5.0	-
6030	487423.92	2363176.41	Картометрический метод	5.0	-
6031	487598.58	2363180.44	Картометрический метод	5.0	-
6032	487780.78	2363185.79	Картометрический метод	5.0	-
6033	487863.60	2363182.81	Картометрический метод	5.0	-
6034	487884.59	2363182.06	Картометрический метод	5.0	-
6035	487893.73	2363181.73	Картометрический метод	5.0	-
6036	488041.64	2363174.86	Картометрический метод	5.0	-
6037	488198.11	2363126.77	Картометрический метод	5.0	-
6038	488354.58	2363079.20	Картометрический метод	5.0	-
6039	488450.36	2363048.43	Картометрический метод	5.0	-
5725	488451.18	2363050.73	Картометрический метод	5.0	-
6040	487904.16	2363920.62	Картометрический метод	5.0	-
6041	487931.12	2363920.09	Картометрический метод	5.0	-

2. Сведения о характерных точках границ объекта

Обозначение характерных точек границ	Координаты, м		Метод определения координат характерной точки	Средняя квадратическая погрешность положения характерной точки (Mt), м	Описание обозначения точки на местности (при наличии)
	X	Y			
1	2	3	4	5	6
6042	487953.75	2363918.68	Картометрический метод	5.0	-
6043	487979.86	2363915.94	Картометрический метод	5.0	-
6044	487998.81	2363913.20	Картометрический метод	5.0	-
6045	488015.56	2363910.24	Картометрический метод	5.0	-
6046	488038.25	2363905.44	Картометрический метод	5.0	-
6047	488055.44	2363900.34	Картометрический метод	5.0	-
6048	488121.24	2363880.58	Картометрический метод	5.0	-
6049	488117.01	2363872.33	Картометрический метод	5.0	-
6050	488110.85	2363861.41	Картометрический метод	5.0	-
6051	488096.95	2363833.23	Картометрический метод	5.0	-
6052	488095.39	2363834.15	Картометрический метод	5.0	-
6053	488010.29	2363684.09	Картометрический метод	5.0	-
6054	487999.52	2363665.09	Картометрический метод	5.0	-
6055	487919.28	2363523.62	Картометрический метод	5.0	-
6056	487904.01	2363496.70	Картометрический метод	5.0	-
6057	487865.97	2363429.62	Картометрический метод	5.0	-
6058	487769.17	2363258.94	Картометрический метод	5.0	-
6059	487765.41	2363251.17	Картометрический метод	5.0	-
6060	487763.46	2363244.50	Картометрический метод	5.0	-
6061	487762.52	2363237.35	Картометрический метод	5.0	-
6062	487762.93	2363228.19	Картометрический метод	5.0	-
6063	487764.67	2363220.66	Картометрический метод	5.0	-
6064	487770.56	2363200.50	Картометрический метод	5.0	-
6065	487598.67	2363195.45	Картометрический метод	5.0	-
6066	487465.10	2363192.36	Картометрический метод	5.0	-

2. Сведения о характерных точках границ объекта

Обозначение характерных точек границ	Координаты, м		Метод определения координат характерной точки	Средняя квадратическая погрешность положения характерной точки (Mt), м	Описание обозначения точки на местности (при наличии)
	X	Y			
1	2	3	4	5	6
6067	487450.10	2363192.02	Картометрический метод	5.0	-
6068	487365.47	2363189.98	Картометрический метод	5.0	-
6069	487304.22	2363188.49	Картометрический метод	5.0	-
6070	487248.25	2363187.12	Картометрический метод	5.0	-
6071	487108.24	2363183.69	Картометрический метод	5.0	-
6072	487073.77	2363182.84	Картометрический метод	5.0	-
6073	486937.12	2363175.45	Картометрический метод	5.0	-
6074	486850.01	2363171.49	Картометрический метод	5.0	-
6075	486830.43	2363171.02	Картометрический метод	5.0	-
6076	486810.07	2363172.35	Картометрический метод	5.0	-
6077	486809.77	2363198.44	Картометрический метод	5.0	-
6078	486812.10	2363202.13	Картометрический метод	5.0	-
6079	486815.32	2363203.93	Картометрический метод	5.0	-
6080	486822.32	2363203.67	Картометрический метод	5.0	-
6081	486861.75	2363224.61	Картометрический метод	5.0	-
6082	486903.93	2363248.73	Картометрический метод	5.0	-
6083	486923.29	2363257.77	Картометрический метод	5.0	-
6084	486927.70	2363252.27	Картометрический метод	5.0	-
6085	486938.21	2363261.12	Картометрический метод	5.0	-
6086	486944.62	2363253.50	Картометрический метод	5.0	-
6087	486970.39	2363274.13	Картометрический метод	5.0	-
6088	486972.93	2363276.43	Картометрический метод	5.0	-
6089	486977.61	2363277.15	Картометрический метод	5.0	-
6090	486982.39	2363282.30	Картометрический метод	5.0	-
6091	486960.27	2363303.61	Картометрический метод	5.0	-

2. Сведения о характерных точках границ объекта

Обозначение характерных точек границ	Координаты, м		Метод определения координат характерной точки	Средняя квадратическая погрешность положения характерной точки (Mt), м	Описание обозначения точки на местности (при наличии)
	X	Y			
1	2	3	4	5	6
6092	486946.89	2363317.53	Картометрический метод	5.0	-
6093	486941.86	2363321.35	Картометрический метод	5.0	-
6094	486922.96	2363339.55	Картометрический метод	5.0	-
6095	486895.39	2363368.51	Картометрический метод	5.0	-
6096	486930.60	2363396.72	Картометрический метод	5.0	-
6097	486969.70	2363430.84	Картометрический метод	5.0	-
6098	486998.02	2363459.75	Картометрический метод	5.0	-
6099	487045.13	2363508.30	Картометрический метод	5.0	-
6100	487068.93	2363532.82	Картометрический метод	5.0	-
6101	487068.80	2363532.96	Картометрический метод	5.0	-
6102	487070.85	2363535.04	Картометрический метод	5.0	-
6103	487070.96	2363534.92	Картометрический метод	5.0	-
6104	487109.28	2363574.40	Картометрический метод	5.0	-
6105	487118.77	2363585.43	Картометрический метод	5.0	-
6106	487130.49	2363597.77	Картометрический метод	5.0	-
6107	487142.90	2363609.46	Картометрический метод	5.0	-
6108	487156.69	2363621.03	Картометрический метод	5.0	-
6109	487167.12	2363628.93	Картометрический метод	5.0	-
6110	487177.19	2363635.92	Картометрический метод	5.0	-
6111	487234.55	2363671.13	Картометрический метод	5.0	-
6112	487256.17	2363684.31	Картометрический метод	5.0	-
6113	487269.00	2363692.12	Картометрический метод	5.0	-
6114	487520.98	2363845.64	Картометрический метод	5.0	-
6115	487542.76	2363857.84	Картометрический метод	5.0	-
6116	487563.63	2363867.97	Картометрический метод	5.0	-

2. Сведения о характерных точках границ объекта

Обозначение характерных точек границ	Координаты, м		Метод определения координат характерной точки	Средняя квадратическая погрешность положения характерной точки (Mt), м	Описание обозначения точки на местности (при наличии)
	X	Y			
1	2	3	4	5	6
6117	487586.69	2363877.55	Картометрический метод	5.0	-
6118	487610.29	2363885.71	Картометрический метод	5.0	-
6119	487636.09	2363892.85	Картометрический метод	5.0	-
6120	487655.26	2363897.01	Картометрический метод	5.0	-
6121	487678.13	2363900.74	Картометрический метод	5.0	-
6122	487703.00	2363903.31	Картометрический метод	5.0	-
6123	487703.17	2363903.33	Картометрический метод	5.0	-
6124	487869.58	2363919.48	Картометрический метод	5.0	-
6125	487892.85	2363920.47	Картометрический метод	5.0	-
6040	487904.16	2363920.62	Картометрический метод	5.0	-
6126	488135.36	2363875.31	Картометрический метод	5.0	-
6127	488141.36	2363872.81	Картометрический метод	5.0	-
6128	488154.69	2363866.63	Картометрический метод	5.0	-
6129	488166.38	2363860.48	Картометрический метод	5.0	-
6130	488179.01	2363853.00	Картометрический метод	5.0	-
6131	488190.04	2363845.70	Картометрический метод	5.0	-
6132	488199.52	2363838.79	Картометрический метод	5.0	-
6133	488207.38	2363832.58	Картометрический метод	5.0	-
6134	488354.43	2363692.15	Картометрический метод	5.0	-
6135	488383.26	2363664.61	Картометрический метод	5.0	-
6136	488397.80	2363650.73	Картометрический метод	5.0	-
6137	488396.01	2363648.65	Картометрический метод	5.0	-
6138	488397.64	2363647.03	Картометрический метод	5.0	-
6139	488391.87	2363640.03	Картометрический метод	5.0	-
6140	488375.05	2363623.75	Картометрический метод	5.0	-

2. Сведения о характерных точках границ объекта

Обозначение характерных точек границ	Координаты, м		Метод определения координат характерной точки	Средняя квадратическая погрешность положения характерной точки (Mt), м	Описание обозначения точки на местности (при наличии)
	X	Y			
1	2	3	4	5	6
6141	488362.65	2363608.92	Картометрический метод	5.0	-
6142	488362.19	2363609.30	Картометрический метод	5.0	-
6143	488316.48	2363551.98	Картометрический метод	5.0	-
6144	488265.49	2363481.44	Картометрический метод	5.0	-
6145	488262.50	2363477.11	Картометрический метод	5.0	-
6146	488254.79	2363465.97	Картометрический метод	5.0	-
6147	488252.43	2363462.57	Картометрический метод	5.0	-
6148	488224.47	2363423.18	Картометрический метод	5.0	-
6149	488204.80	2363392.34	Картометрический метод	5.0	-
6150	488107.29	2363240.12	Картометрический метод	5.0	-
6151	488102.08	2363229.86	Картометрический метод	5.0	-
6152	488099.73	2363222.29	Картометрический метод	5.0	-
6153	488098.51	2363210.86	Картометрический метод	5.0	-
6154	488049.88	2363209.30	Картометрический метод	5.0	-
6155	488011.46	2363208.07	Картометрический метод	5.0	-
6156	487969.27	2363206.72	Картометрический метод	5.0	-
6157	487954.27	2363206.24	Картометрический метод	5.0	-
6158	487902.23	2363204.56	Картометрический метод	5.0	-
6159	487892.82	2363204.26	Картометрический метод	5.0	-
6160	487884.85	2363204.01	Картометрический метод	5.0	-
6161	487818.36	2363201.87	Картометрический метод	5.0	-
6162	487786.08	2363200.84	Картометрический метод	5.0	-
6163	487779.05	2363224.94	Картометрический метод	5.0	-
6164	487777.92	2363229.46	Картометрический метод	5.0	-
6165	487777.45	2363234.77	Картометрический метод	5.0	-

2. Сведения о характерных точках границ объекта

Обозначение характерных точек границ	Координаты, м		Метод определения координат характерной точки	Средняя квадратическая погрешность положения характерной точки (Mt), м	Описание обозначения точки на местности (при наличии)
	X	Y			
1	2	3	4	5	6
6166	487777.96	2363240.52	Картометрический метод	5.0	-
6167	487779.36	2363245.66	Картометрический метод	5.0	-
6168	487782.16	2363251.44	Картометрический метод	5.0	-
6169	487814.05	2363307.67	Картометрический метод	5.0	-
6170	487818.84	2363318.58	Картометрический метод	5.0	-
6171	487836.10	2363351.45	Картометрический метод	5.0	-
6172	487871.94	2363412.27	Картометрический метод	5.0	-
6173	487877.04	2363418.74	Картометрический метод	5.0	-
6174	487882.03	2363427.52	Картометрический метод	5.0	-
6175	487950.68	2363548.57	Картометрический метод	5.0	-
6176	487993.16	2363623.50	Картометрический метод	5.0	-
6177	487992.79	2363623.63	Картометрический метод	5.0	-
6178	488007.37	2363652.23	Картометрический метод	5.0	-
6179	488008.03	2363652.10	Картометрический метод	5.0	-
6180	488008.04	2363656.14	Картометрический метод	5.0	-
6181	488018.79	2363675.16	Картометрический метод	5.0	-
6182	488090.34	2363797.29	Картометрический метод	5.0	-
6183	488089.79	2363797.58	Картометрический метод	5.0	-
6184	488103.38	2363820.56	Картометрический метод	5.0	-
6185	488105.51	2363826.50	Картометрический метод	5.0	-
6186	488132.31	2363869.96	Картометрический метод	5.0	-
6126	488135.36	2363875.31	Картометрический метод	5.0	-
6187	488406.90	2363640.68	Картометрический метод	5.0	-
6188	488408.05	2363639.64	Картометрический метод	5.0	-
6189	488408.66	2363640.35	Картометрический метод	5.0	-

2. Сведения о характерных точках границ объекта

Обозначение характерных точек границ	Координаты, м		Метод определения координат характерной точки	Средняя квадратическая погрешность положения характерной точки (Mt), м	Описание обозначения точки на местности (при наличии)
	X	Y			
1	2	3	4	5	6
6190	488418.60	2363631.57	Картометрический метод	5.0	-
6191	488431.10	2363621.84	Картометрический метод	5.0	-
6192	488446.90	2363610.66	Картометрический метод	5.0	-
6193	488465.35	2363599.05	Картометрический метод	5.0	-
6194	488475.45	2363593.27	Картометрический метод	5.0	-
6195	488489.12	2363586.09	Картометрический метод	5.0	-
6196	488489.98	2363587.67	Картометрический метод	5.0	-
6197	488513.03	2363577.80	Картометрический метод	5.0	-
6198	488519.70	2363574.95	Картометрический метод	5.0	-
6199	488536.57	2363569.17	Картометрический метод	5.0	-
6200	488578.53	2363556.86	Картометрический метод	5.0	-
6201	488577.62	2363554.75	Картометрический метод	5.0	-
6202	488682.67	2363529.21	Картометрический метод	5.0	-
6203	488710.31	2363523.27	Картометрический метод	5.0	-
6204	488681.72	2363445.00	Картометрический метод	5.0	-
6205	488721.56	2363431.33	Картометрический метод	5.0	-
6206	488734.39	2363462.22	Картометрический метод	5.0	-
6207	488741.70	2363458.99	Картометрический метод	5.0	-
6208	488748.41	2363474.20	Картометрический метод	5.0	-
6209	488753.02	2363472.06	Картометрический метод	5.0	-
6210	488764.75	2363466.23	Картометрический метод	5.0	-
6211	488754.25	2363438.81	Картометрический метод	5.0	-
6212	488753.23	2363434.15	Картометрический метод	5.0	-
6213	488731.95	2363371.61	Картометрический метод	5.0	-
6214	488731.24	2363371.85	Картометрический метод	5.0	-

2. Сведения о характерных точках границ объекта

Обозначение характерных точек границ	Координаты, м		Метод определения координат характерной точки	Средняя квадратическая погрешность положения характерной точки (Mt), м	Описание обозначения точки на местности (при наличии)
	X	Y			
1	2	3	4	5	6
6215	488728.83	2363364.76	Картометрический метод	5.0	-
6216	488730.36	2363366.11	Картометрический метод	5.0	-
6217	488734.63	2363369.87	Картометрический метод	5.0	-
6218	488737.86	2363372.72	Картометрический метод	5.0	-
6219	488750.12	2363383.53	Картометрический метод	5.0	-
6220	488752.39	2363382.46	Картометрический метод	5.0	-
6221	488740.72	2363359.76	Картометрический метод	5.0	-
6222	488746.09	2363357.53	Картометрический метод	5.0	-
6223	488716.06	2363294.22	Картометрический метод	5.0	-
6224	488710.87	2363296.64	Картометрический метод	5.0	-
6225	488708.66	2363291.94	Картометрический метод	5.0	-
6226	488705.83	2363293.29	Картометрический метод	5.0	-
6227	488683.34	2363303.82	Картометрический метод	5.0	-
6228	488678.59	2363303.45	Картометрический метод	5.0	-
6229	488670.82	2363301.80	Картометрический метод	5.0	-
6230	488663.69	2363299.03	Картометрический метод	5.0	-
6231	488656.48	2363294.70	Картометрический метод	5.0	-
6232	488642.69	2363285.37	Картометрический метод	5.0	-
6233	488614.83	2363268.91	Картометрический метод	5.0	-
6234	488584.88	2363254.40	Картометрический метод	5.0	-
6235	488552.17	2363241.88	Картометрический метод	5.0	-
6236	488526.99	2363234.41	Картометрический метод	5.0	-
6237	488497.91	2363227.96	Картометрический метод	5.0	-
6238	488475.42	2363224.50	Картометрический метод	5.0	-
6239	488449.44	2363222.12	Картометрический метод	5.0	-

2. Сведения о характерных точках границ объекта

Обозначение характерных точек границ	Координаты, м		Метод определения координат характерной точки	Средняя квадратическая погрешность положения характерной точки (Mt), м	Описание обозначения точки на местности (при наличии)
	X	Y			
1	2	3	4	5	6
6240	488200.79	2363214.15	Картометрический метод	5.0	-
6241	488192.20	2363213.87	Картометрический метод	5.0	-
6242	488113.51	2363211.34	Картометрический метод	5.0	-
6243	488113.55	2363214.63	Картометрический метод	5.0	-
6244	488115.69	2363223.43	Картометрический метод	5.0	-
6245	488118.30	2363229.28	Картометрический метод	5.0	-
6246	488122.76	2363236.47	Картометрический метод	5.0	-
6247	488217.47	2363384.31	Картометрический метод	5.0	-
6248	488239.25	2363418.39	Картометрический метод	5.0	-
6249	488263.81	2363455.20	Картометрический метод	5.0	-
6250	488282.53	2363485.63	Картометрический метод	5.0	-
6251	488300.37	2363509.45	Картометрический метод	5.0	-
6252	488309.47	2363521.01	Картометрический метод	5.0	-
6253	488310.26	2363521.59	Картометрический метод	5.0	-
6254	488320.12	2363534.55	Картометрический метод	5.0	-
6255	488338.67	2363559.23	Картометрический метод	5.0	-
6256	488358.42	2363584.39	Картометрический метод	5.0	-
6257	488375.09	2363604.21	Картометрический метод	5.0	-
6187	488406.90	2363640.68	Картометрический метод	5.0	-
6258	487862.92	2364319.04	Картометрический метод	5.0	-
6259	487865.46	2364317.70	Картометрический метод	5.0	-
6260	487884.82	2364304.70	Картометрический метод	5.0	-
6261	487890.44	2364300.59	Картометрический метод	5.0	-
6262	487931.94	2364270.29	Картометрический метод	5.0	-
6263	487948.41	2364257.92	Картометрический метод	5.0	-

2. Сведения о характерных точках границ объекта

Обозначение характерных точек границ	Координаты, м		Метод определения координат характерной точки	Средняя квадратическая погрешность положения характерной точки (Mt), м	Описание обозначения точки на местности (при наличии)
	X	Y			
1	2	3	4	5	6
6264	487961.42	2364247.25	Картометрический метод	5.0	-
6265	487978.13	2364232.28	Картометрический метод	5.0	-
6266	488047.90	2364166.91	Картометрический метод	5.0	-
6267	488057.19	2364157.48	Картометрический метод	5.0	-
6268	488064.23	2364149.57	Картометрический метод	5.0	-
6269	488071.68	2364140.34	Картометрический метод	5.0	-
6270	488110.19	2364085.58	Картометрический метод	5.0	-
6271	488112.80	2364080.43	Картометрический метод	5.0	-
6272	488115.33	2364073.66	Картометрический метод	5.0	-
6273	488116.77	2364067.94	Картометрический метод	5.0	-
6274	488117.42	2364063.92	Картометрический метод	5.0	-
6275	488119.54	2364051.52	Картометрический метод	5.0	-
6276	488121.78	2364044.75	Картометрический метод	5.0	-
6277	488125.42	2364039.66	Картометрический метод	5.0	-
6278	488160.66	2364002.87	Картометрический метод	5.0	-
6279	488164.43	2363997.11	Картометрический метод	5.0	-
6280	488166.31	2363991.85	Картометрический метод	5.0	-
6281	488167.01	2363987.16	Картометрический метод	5.0	-
6282	488166.75	2363981.57	Картометрический метод	5.0	-
6283	488165.65	2363977.04	Картометрический метод	5.0	-
6284	488163.03	2363970.65	Картометрический метод	5.0	-
6285	488137.07	2363907.43	Картометрический метод	5.0	-
6286	488133.42	2363897.24	Картометрический метод	5.0	-
6287	488131.66	2363892.81	Картометрический метод	5.0	-
6288	488121.25	2363896.39	Картометрический метод	5.0	-

2. Сведения о характерных точках границ объекта

Обозначение характерных точек границ	Координаты, м		Метод определения координат характерной точки	Средняя квадратическая погрешность положения характерной точки (Mt), м	Описание обозначения точки на местности (при наличии)
	X	Y			
1	2	3	4	5	6
6289	488042.30	2363919.88	Картометрический метод	5.0	-
6290	488018.39	2363924.98	Картометрический метод	5.0	-
6291	488001.20	2363928.01	Картометрический метод	5.0	-
6292	487981.76	2363930.82	Картометрический метод	5.0	-
6293	487955.72	2363933.57	Картометрический метод	5.0	-
6294	487931.76	2363935.08	Картометрический метод	5.0	-
6295	487905.59	2363935.63	Картометрический метод	5.0	-
6296	487892.50	2363935.47	Картометрический метод	5.0	-
6297	487868.53	2363934.45	Картометрический метод	5.0	-
6298	487701.79	2363918.26	Картометрический метод	5.0	-
6299	487676.15	2363915.61	Картометрический метод	5.0	-
6300	487654.24	2363912.09	Картометрический метод	5.0	-
6301	487643.27	2363909.87	Картометрический метод	5.0	-
6302	487642.67	2363922.88	Картометрический метод	5.0	-
6303	487642.24	2363927.01	Картометрический метод	5.0	-
6304	487640.15	2363949.38	Картометрический метод	5.0	-
6305	487640.61	2363962.38	Картометрический метод	5.0	-
6306	487642.84	2363979.42	Картометрический метод	5.0	-
6307	487648.25	2364006.75	Картометрический метод	5.0	-
6308	487659.17	2364044.71	Картометрический метод	5.0	-
6309	487661.68	2364053.72	Картометрический метод	5.0	-
6310	487664.41	2364059.71	Картометрический метод	5.0	-
6311	487670.03	2364070.37	Картометрический метод	5.0	-
6312	487677.05	2364081.48	Картометрический метод	5.0	-
6313	487684.97	2364092.01	Картометрический метод	5.0	-

2. Сведения о характерных точках границ объекта

Обозначение характерных точек границ	Координаты, м		Метод определения координат характерной точки	Средняя квадратическая погрешность положения характерной точки (Mt), м	Описание обозначения точки на местности (при наличии)
	X	Y			
1	2	3	4	5	6
6314	487691.57	2364099.58	Картометрический метод	5.0	-
6315	487712.49	2364123.60	Картометрический метод	5.0	-
6316	487727.62	2364142.43	Картометрический метод	5.0	-
6317	487728.35	2364141.90	Картометрический метод	5.0	-
6318	487739.32	2364155.38	Картометрический метод	5.0	-
6319	487748.49	2364167.37	Картометрический метод	5.0	-
6320	487747.13	2364168.72	Картометрический метод	5.0	-
6321	487767.00	2364191.75	Картометрический метод	5.0	-
6322	487806.28	2364243.26	Картометрический метод	5.0	-
6323	487812.35	2364251.23	Картометрический метод	5.0	-
6324	487815.32	2364255.69	Картометрический метод	5.0	-
6325	487824.24	2364268.48	Картометрический метод	5.0	-
6326	487835.44	2364281.02	Картометрический метод	5.0	-
6327	487835.13	2364286.10	Картометрический метод	5.0	-
6328	487844.85	2364298.74	Картометрический метод	5.0	-
6329	487858.04	2364315.63	Картометрический метод	5.0	-
6330	487860.00	2364317.69	Картометрический метод	5.0	-
6258	487862.92	2364319.04	Картометрический метод	5.0	-
6331	487611.10	2364058.66	Картометрический метод	5.0	-
6332	487621.73	2364060.21	Картометрический метод	5.0	-
6333	487631.93	2364058.25	Картометрический метод	5.0	-
6334	487649.26	2364049.87	Картометрический метод	5.0	-
6335	487638.71	2364007.03	Картометрический метод	5.0	-
6336	487629.89	2363962.47	Картометрический метод	5.0	-
6337	487629.18	2363948.55	Картометрический метод	5.0	-

2. Сведения о характерных точках границ объекта

Обозначение характерных точек границ	Координаты, м		Метод определения координат характерной точки	Средняя квадратическая погрешность положения характерной точки (Mt), м	Описание обозначения точки на местности (при наличии)
	X	Y			
1	2	3	4	5	6
6338	487631.63	2363917.58	Картометрический метод	5.0	-
6339	487632.44	2363907.40	Картометрический метод	5.0	-
6340	487607.59	2363900.57	Картометрический метод	5.0	-
6341	487583.09	2363892.22	Картометрический метод	5.0	-
6342	487559.14	2363882.40	Картометрический метод	5.0	-
6343	487537.47	2363871.99	Картометрический метод	5.0	-
6344	487513.23	2363858.48	Картометрический метод	5.0	-
6345	487251.23	2363698.86	Картометрический метод	5.0	-
6346	487254.05	2363694.35	Картометрический метод	5.0	-
6347	487235.63	2363683.02	Картометрический метод	5.0	-
6348	487186.71	2363652.94	Картометрический метод	5.0	-
6349	487183.58	2363657.64	Картометрический метод	5.0	-
6350	487170.71	2363649.61	Картометрический метод	5.0	-
6351	487172.21	2363655.33	Картометрический метод	5.0	-
6352	487173.09	2363657.67	Картометрический метод	5.0	-
6353	487173.84	2363660.26	Картометрический метод	5.0	-
6354	487174.32	2363662.91	Картометрический метод	5.0	-
6355	487174.56	2363666.75	Картометрический метод	5.0	-
6356	487174.36	2363669.91	Картометрический метод	5.0	-
6357	487174.01	2363672.04	Картометрический метод	5.0	-
6358	487164.35	2363686.55	Картометрический метод	5.0	-
6359	487165.30	2363687.36	Картометрический метод	5.0	-
6360	487163.68	2363689.45	Картометрический метод	5.0	-
6361	487153.74	2363702.34	Картометрический метод	5.0	-
6362	487134.01	2363727.91	Картометрический метод	5.0	-

2. Сведения о характерных точках границ объекта

Обозначение характерных точек границ	Координаты, м		Метод определения координат характерной точки	Средняя квадратическая погрешность положения характерной точки (Mt), м	Описание обозначения точки на местности (при наличии)
	X	Y			
1	2	3	4	5	6
6363	487123.73	2363737.71	Картометрический метод	5.0	-
6364	487125.23	2363739.28	Картометрический метод	5.0	-
6365	487101.65	2363769.83	Картометрический метод	5.0	-
6366	487099.18	2363774.79	Картометрический метод	5.0	-
6367	487097.66	2363780.49	Картометрический метод	5.0	-
6368	487097.38	2363786.77	Картометрический метод	5.0	-
6369	487094.39	2363789.46	Картометрический метод	5.0	-
6370	487099.03	2363794.62	Картометрический метод	5.0	-
6371	487100.87	2363798.66	Картометрический метод	5.0	-
6372	487107.00	2363805.87	Картометрический метод	5.0	-
6373	487118.23	2363819.10	Картометрический метод	5.0	-
6374	487133.16	2363836.68	Картометрический метод	5.0	-
6375	487139.56	2363844.23	Картометрический метод	5.0	-
6376	487149.84	2363853.96	Картометрический метод	5.0	-
6377	487157.67	2363859.98	Картометрический метод	5.0	-
6378	487167.92	2363866.41	Картометрический метод	5.0	-
6379	487175.66	2363870.36	Картометрический метод	5.0	-
6380	487267.77	2363917.99	Картометрический метод	5.0	-
6381	487290.60	2363928.96	Картометрический метод	5.0	-
6382	487302.88	2363933.44	Картометрический метод	5.0	-
6383	487332.58	2363946.10	Картометрический метод	5.0	-
6384	487340.29	2363949.84	Картометрический метод	5.0	-
6385	487340.13	2363950.20	Картометрический метод	5.0	-
6386	487368.45	2363962.73	Картометрический метод	5.0	-
6387	487409.49	2363981.08	Картометрический метод	5.0	-

2. Сведения о характерных точках границ объекта

Обозначение характерных точек границ	Координаты, м		Метод определения координат характерной точки	Средняя квадратическая погрешность положения характерной точки (Mt), м	Описание обозначения точки на местности (при наличии)
	X	Y			
1	2	3	4	5	6
6388	487432.62	2363991.12	Картометрический метод	5.0	-
6389	487450.92	2363999.22	Картометрический метод	5.0	-
6390	487464.21	2364005.10	Картометрический метод	5.0	-
6391	487464.49	2364004.39	Картометрический метод	5.0	-
6392	487483.51	2364012.15	Картометрический метод	5.0	-
6393	487502.81	2364019.49	Картометрический метод	5.0	-
6394	487527.39	2364028.06	Картометрический метод	5.0	-
6395	487607.69	2364057.34	Картометрический метод	5.0	-
6331	487611.10	2364058.66	Картометрический метод	5.0	-
6396	488547.74	2363638.53	Картометрический метод	5.0	-
6397	488550.54	2363638.07	Картометрический метод	5.0	-
6398	488553.08	2363636.81	Картометрический метод	5.0	-
6399	488555.40	2363634.50	Картометрический метод	5.0	-
6400	488556.87	2363631.34	Картометрический метод	5.0	-
6401	488557.11	2363627.91	Картометрический метод	5.0	-
6402	488544.67	2363579.33	Картометрический метод	5.0	-
6403	488525.52	2363586.27	Картометрический метод	5.0	-
6404	488505.31	2363594.94	Картометрический метод	5.0	-
6405	488490.80	2363602.07	Картометрический метод	5.0	-
6406	488541.28	2363636.19	Картометрический метод	5.0	-
6407	488544.71	2363638.08	Картометрический метод	5.0	-
6396	488547.74	2363638.53	Картометрический метод	5.0	-
6408	487192.51	2363548.86	Картометрический метод	5.0	-
6409	487185.79	2363560.63	Картометрический метод	5.0	-
6410	487179.54	2363574.10	Картометрический метод	5.0	-

2. Сведения о характерных точках границ объекта

Обозначение характерных точек границ	Координаты, м		Метод определения координат характерной точки	Средняя квадратическая погрешность положения характерной точки (Mt), м	Описание обозначения точки на местности (при наличии)
	X	Y			
1	2	3	4	5	6
6411	487174.50	2363588.08	Картометрический метод	5.0	-
6412	487170.47	2363603.57	Картометрический метод	5.0	-
6413	487168.35	2363615.95	Картометрический метод	5.0	-
6414	487167.12	2363628.93	Картометрический метод	5.0	-
6415	487156.69	2363621.03	Картометрический метод	5.0	-
6416	487158.56	2363607.27	Картометрический метод	5.0	-
6417	487161.36	2363594.18	Картометрический метод	5.0	-
6418	487168.02	2363573.31	Картометрический метод	5.0	-
6419	487176.27	2363555.10	Картометрический метод	5.0	-
6420	487183.47	2363542.58	Картометрический метод	5.0	-
6421	487195.83	2363525.46	Картометрический метод	5.0	-
6422	487220.80	2363490.86	Картометрический метод	5.0	-
6423	487287.71	2363398.20	Картометрический метод	5.0	-
6424	487295.57	2363388.26	Картометрический метод	5.0	-
6425	487307.83	2363374.60	Картометрический метод	5.0	-
6426	487317.28	2363365.35	Картометрический метод	5.0	-
6427	487333.07	2363351.90	Картометрический метод	5.0	-
6428	487354.89	2363336.18	Картометрический метод	5.0	-
6429	487385.74	2363313.95	Картометрический метод	5.0	-
6430	487407.24	2363298.46	Картометрический метод	5.0	-
6431	487422.67	2363287.53	Картометрический метод	5.0	-
6432	487453.82	2363274.91	Картометрический метод	5.0	-
6433	487453.28	2363273.35	Картометрический метод	5.0	-
6434	487451.71	2363267.71	Картометрический метод	5.0	-
6435	487450.52	2363260.47	Картометрический метод	5.0	-

2. Сведения о характерных точках границ объекта

Обозначение характерных точек границ	Координаты, м		Метод определения координат характерной точки	Средняя квадратическая погрешность положения характерной точки (Mt), м	Описание обозначения точки на местности (при наличии)
	X	Y			
1	2	3	4	5	6
6436	487450.21	2363253.89	Картометрический метод	5.0	-
6437	487450.10	2363192.02	Картометрический метод	5.0	-
6438	487465.10	2363192.36	Картометрический метод	5.0	-
6439	487465.44	2363249.44	Картометрический метод	5.0	-
6440	487465.35	2363257.86	Картометрический метод	5.0	-
6441	487467.69	2363269.15	Картометрический метод	5.0	-
6442	487472.22	2363278.56	Картометрический метод	5.0	-
6443	487477.46	2363285.35	Картометрический метод	5.0	-
6444	487653.99	2363447.81	Картометрический метод	5.0	-
6445	487788.78	2363571.86	Картометрический метод	5.0	-
6446	487802.74	2363584.70	Картометрический метод	5.0	-
6447	487809.26	2363591.31	Картометрический метод	5.0	-
6448	487813.45	2363596.29	Картометрический метод	5.0	-
6449	487818.37	2363603.06	Картометрический метод	5.0	-
6450	487824.03	2363612.66	Картометрический метод	5.0	-
6451	487827.93	2363621.10	Картометрический метод	5.0	-
6452	487831.31	2363630.74	Картометрический метод	5.0	-
6453	487833.72	2363640.68	Картометрический метод	5.0	-
6454	487834.26	2363643.90	Картометрический метод	5.0	-
6455	487834.80	2363649.52	Картометрический метод	5.0	-
6456	487838.47	2363677.49	Картометрический метод	5.0	-
6457	487843.71	2363694.48	Картометрический метод	5.0	-
6458	487837.94	2363696.17	Картометрический метод	5.0	-
6459	487826.31	2363686.38	Картометрический метод	5.0	-
6460	487823.34	2363686.62	Картометрический метод	5.0	-

2. Сведения о характерных точках границ объекта

Обозначение характерных точек границ	Координаты, м		Метод определения координат характерной точки	Средняя квадратическая погрешность положения характерной точки (Mt), м	Описание обозначения точки на местности (при наличии)
	X	Y			
1	2	3	4	5	6
6461	487819.36	2363645.60	Картометрический метод	5.0	-
6462	487817.15	2363635.77	Картометрический метод	5.0	-
6463	487814.04	2363626.77	Картометрический метод	5.0	-
6464	487809.97	2363618.17	Картометрический метод	5.0	-
6465	487804.53	2363609.40	Картометрический метод	5.0	-
6466	487799.67	2363603.13	Картометрический метод	5.0	-
6467	487792.53	2363595.70	Картометрический метод	5.0	-
6468	487776.59	2363581.03	Картометрический метод	5.0	-
6469	487642.79	2363457.89	Картометрический метод	5.0	-
6470	487467.08	2363296.19	Картометрический метод	5.0	-
6471	487462.45	2363290.79	Картометрический метод	5.0	-
6472	487458.50	2363284.88	Картометрический метод	5.0	-
6473	487427.43	2363297.48	Картометрический метод	5.0	-
6474	487363.06	2363343.85	Картометрический метод	5.0	-
6475	487339.50	2363360.83	Картометрический метод	5.0	-
6476	487334.03	2363365.27	Картометрический метод	5.0	-
6477	487331.35	2363362.57	Картометрический метод	5.0	-
6478	487328.69	2363365.20	Картометрический метод	5.0	-
6479	487331.15	2363367.71	Картометрический метод	5.0	-
6480	487325.33	2363372.89	Картометрический метод	5.0	-
6481	487316.63	2363381.33	Картометрический метод	5.0	-
6482	487307.50	2363391.21	Картометрический метод	5.0	-
6483	487298.97	2363401.58	Картометрический метод	5.0	-
6484	487293.14	2363409.42	Картометрический метод	5.0	-
6408	487192.51	2363548.86	Картометрический метод	5.0	-

2. Сведения о характерных точках границ объекта

Обозначение характерных точек границ	Координаты, м		Метод определения координат характерной точки	Средняя квадратическая погрешность положения характерной точки (Mt), м	Описание обозначения точки на местности (при наличии)
	X	Y			
1	2	3	4	5	6
6485	487440.49	2363286.69	Картометрический метод	5.0	-
6486	487441.88	2363285.23	Картометрический метод	5.0	-
6487	487440.43	2363283.86	Картометрический метод	5.0	-
6488	487439.05	2363285.31	Картометрический метод	5.0	-
6485	487440.49	2363286.69	Картометрический метод	5.0	-
6489	487904.16	2363920.62	Картометрический метод	5.0	-
6490	487892.85	2363920.47	Картометрический метод	5.0	-
6491	487893.51	2363912.72	Картометрический метод	5.0	-
6492	487896.48	2363852.99	Картометрический метод	5.0	-
6493	487891.72	2363852.11	Картометрический метод	5.0	-
6494	487892.26	2363837.92	Картометрический метод	5.0	-
6495	487889.48	2363824.41	Картометрический метод	5.0	-
6496	487884.05	2363813.88	Картометрический метод	5.0	-
6497	487876.16	2363805.03	Картометрический метод	5.0	-
6498	487866.82	2363798.70	Картометрический метод	5.0	-
6499	487860.12	2363795.88	Картометрический метод	5.0	-
6500	487843.94	2363793.77	Картометрический метод	5.0	-
6501	487844.05	2363792.73	Картометрический метод	5.0	-
6502	487839.86	2363792.31	Картометрический метод	5.0	-
6503	487839.76	2363793.23	Картометрический метод	5.0	-
6504	487790.96	2363786.88	Картометрический метод	5.0	-
6505	487763.26	2363783.27	Картометрический метод	5.0	-
6506	487667.71	2363770.89	Картометрический метод	5.0	-
6507	487647.13	2363767.78	Картометрический метод	5.0	-
6508	487629.28	2363762.52	Картометрический метод	5.0	-

2. Сведения о характерных точках границ объекта

Обозначение характерных точек границ	Координаты, м		Метод определения координат характерной точки	Средняя квадратическая погрешность положения характерной точки (Mt), м	Описание обозначения точки на местности (при наличии)
	X	Y			
1	2	3	4	5	6
6509	487609.31	2363753.43	Картометрический метод	5.0	-
6510	487503.76	2363693.43	Картометрический метод	5.0	-
6511	487492.22	2363686.94	Картометрический метод	5.0	-
6512	487476.88	2363679.60	Картометрический метод	5.0	-
6513	487462.24	2363673.83	Картометрический метод	5.0	-
6514	487435.50	2363666.08	Картометрический метод	5.0	-
6515	487317.44	2363633.18	Картометрический метод	5.0	-
6516	487314.10	2363632.09	Картометрический метод	5.0	-
6517	487311.22	2363631.71	Картометрический метод	5.0	-
6518	487307.17	2363632.08	Картометрический метод	5.0	-
6519	487303.57	2363629.13	Картометрический метод	5.0	-
6520	487303.07	2363629.97	Картометрический метод	5.0	-
6521	487301.68	2363629.08	Картометрический метод	5.0	-
6522	487276.67	2363671.63	Картометрический метод	5.0	-
6523	487279.15	2363673.29	Картометрический метод	5.0	-
6524	487269.00	2363692.12	Картометрический метод	5.0	-
6525	487256.17	2363684.31	Картометрический метод	5.0	-
6526	487263.44	2363671.17	Картометрический метод	5.0	-
6527	487264.43	2363671.77	Картометрический метод	5.0	-
6528	487280.63	2363640.66	Картометрический метод	5.0	-
6529	487279.89	2363640.22	Картометрический метод	5.0	-
6530	487283.23	2363634.07	Картометрический метод	5.0	-
6531	487286.13	2363628.90	Картометрический метод	5.0	-
6532	487291.20	2363623.63	Картометрический метод	5.0	-
6533	487299.00	2363618.98	Картометрический метод	5.0	-

2. Сведения о характерных точках границ объекта

Обозначение характерных точек границ	Координаты, м		Метод определения координат характерной точки	Средняя квадратическая погрешность положения характерной точки (Mt), м	Описание обозначения точки на местности (при наличии)
	X	Y			
1	2	3	4	5	6
6534	487304.32	2363617.30	Картометрический метод	5.0	-
6535	487305.04	2363618.21	Картометрический метод	5.0	-
6536	487309.12	2363620.01	Картометрический метод	5.0	-
6537	487310.60	2363616.70	Картометрический метод	5.0	-
6538	487311.78	2363616.65	Картометрический метод	5.0	-
6539	487387.54	2363610.07	Картометрический метод	5.0	-
6540	487434.84	2363603.72	Картометрический метод	5.0	-
6541	487438.65	2363636.71	Картометрический метод	5.0	-
6542	487441.98	2363648.20	Картометрический метод	5.0	-
6543	487463.15	2363645.30	Картометрический метод	5.0	-
6544	487465.25	2363643.09	Картометрический метод	5.0	-
6545	487467.00	2363640.78	Картометрический метод	5.0	-
6546	487466.88	2363637.90	Картометрический метод	5.0	-
6547	487462.75	2363613.82	Картометрический метод	5.0	-
6548	487459.64	2363595.86	Картометрический метод	5.0	-
6549	487457.80	2363572.49	Картометрический метод	5.0	-
6550	487448.42	2363562.29	Картометрический метод	5.0	-
6551	487440.10	2363545.97	Картометрический метод	5.0	-
6552	487438.02	2363543.77	Картометрический метод	5.0	-
6553	487430.29	2363538.98	Картометрический метод	5.0	-
6554	487428.40	2363540.81	Картометрический метод	5.0	-
6555	487412.78	2363529.03	Картометрический метод	5.0	-
6556	487402.45	2363522.43	Картометрический метод	5.0	-
6557	487383.48	2363512.57	Картометрический метод	5.0	-
6558	487379.74	2363509.66	Картометрический метод	5.0	-

2. Сведения о характерных точках границ объекта

Обозначение характерных точек границ	Координаты, м		Метод определения координат характерной точки	Средняя квадратическая погрешность положения характерной точки (Mt), м	Описание обозначения точки на местности (при наличии)
	X	Y			
1	2	3	4	5	6
6559	487433.20	2363407.59	Картометрический метод	5.0	-
6560	487558.27	2363537.51	Картометрический метод	5.0	-
6561	487504.84	2363613.01	Картометрический метод	5.0	-
6562	487470.88	2363661.00	Картометрический метод	5.0	-
6563	487485.40	2363666.96	Картометрический метод	5.0	-
6564	487500.42	2363674.32	Картометрический метод	5.0	-
6565	487511.26	2363680.44	Картометрический метод	5.0	-
6566	487616.61	2363740.32	Картометрический метод	5.0	-
6567	487632.07	2363747.54	Картометрический метод	5.0	-
6568	487651.40	2363753.36	Картометрический метод	5.0	-
6569	487670.30	2363756.06	Картометрический метод	5.0	-
6570	487753.32	2363766.86	Картометрический метод	5.0	-
6571	487794.58	2363772.23	Картометрический метод	5.0	-
6572	487835.91	2363777.59	Картометрический метод	5.0	-
6573	487841.00	2363778.27	Картометрический метод	5.0	-
6574	487841.44	2363782.52	Картометрический метод	5.0	-
6575	487848.85	2363781.75	Картометрический метод	5.0	-
6576	487848.60	2363779.25	Картометрический метод	5.0	-
6577	487857.20	2363779.08	Картометрический метод	5.0	-
6578	487884.45	2363792.34	Картометрический метод	5.0	-
6579	487884.82	2363793.62	Картометрический метод	5.0	-
6580	487894.73	2363805.52	Картометрический метод	5.0	-
6581	487901.88	2363814.11	Картометрический метод	5.0	-
6582	487902.20	2363815.81	Картометрический метод	5.0	-
6583	487903.95	2363820.30	Картометрический метод	5.0	-

2. Сведения о характерных точках границ объекта

Обозначение характерных точек границ	Координаты, м		Метод определения координат характерной точки	Средняя квадратическая погрешность положения характерной точки (Mt), м	Описание обозначения точки на местности (при наличии)
	X	Y			
1	2	3	4	5	6
6584	487903.65	2363871.21	Картометрический метод	5.0	-
6585	487901.90	2363913.09	Картометрический метод	5.0	-
6586	487904.44	2363913.15	Картометрический метод	5.0	-
6489	487904.16	2363920.62	Картометрический метод	5.0	-
6587	489160.91	2365838.50	Картометрический метод	5.0	-
6588	489166.37	2365844.52	Картометрический метод	5.0	-
6589	489174.15	2365841.43	Картометрический метод	5.0	-
6590	489168.13	2365846.66	Картометрический метод	5.0	-
6591	489140.87	2365874.89	Картометрический метод	5.0	-
6592	489129.06	2365887.22	Картометрический метод	5.0	-
6593	489124.61	2365891.21	Картометрический метод	5.0	-
6594	489117.71	2365896.20	Картометрический метод	5.0	-
6595	489112.47	2365899.26	Картометрический метод	5.0	-
6596	489107.27	2365900.32	Картометрический метод	5.0	-
6597	489101.01	2365900.43	Картометрический метод	5.0	-
6598	489097.75	2365899.94	Картометрический метод	5.0	-
6599	489089.48	2365897.36	Картометрический метод	5.0	-
6600	489075.83	2365889.74	Картометрический метод	5.0	-
6601	488946.55	2365762.11	Картометрический метод	5.0	-
6602	488763.57	2365573.24	Картометрический метод	5.0	-
6603	488651.64	2365415.59	Картометрический метод	5.0	-
6604	488622.80	2365374.95	Картометрический метод	5.0	-
6605	488631.86	2365368.72	Картометрический метод	5.0	-
6606	488655.87	2365402.54	Картометрический метод	5.0	-
6607	488731.15	2365508.63	Картометрический метод	5.0	-

2. Сведения о характерных точках границ объекта

Обозначение характерных точек границ	Координаты, м		Метод определения координат характерной точки	Средняя квадратическая погрешность положения характерной точки (Mt), м	Описание обозначения точки на местности (при наличии)
	X	Y			
1	2	3	4	5	6
6608	488772.00	2365566.17	Картометрический метод	5.0	-
6609	488882.56	2365680.08	Картометрический метод	5.0	-
6610	488942.78	2365742.13	Картометрический метод	5.0	-
6611	488953.97	2365753.99	Картометрический метод	5.0	-
6612	488973.93	2365773.97	Картометрический метод	5.0	-
6613	489083.91	2365881.13	Картометрический метод	5.0	-
6614	489094.24	2365886.84	Картометрический метод	5.0	-
6615	489097.07	2365887.68	Картометрический метод	5.0	-
6616	489102.02	2365889.26	Картометрический метод	5.0	-
6617	489106.74	2365889.25	Картометрический метод	5.0	-
6618	489109.37	2365888.88	Картометрический метод	5.0	-
6619	489112.33	2365887.05	Картометрический метод	5.0	-
6620	489118.30	2365882.82	Картометрический метод	5.0	-
6621	489122.28	2365879.27	Картометрический метод	5.0	-
6622	489143.34	2365857.30	Картометрический метод	5.0	-
6623	489152.71	2365846.76	Картометрический метод	5.0	-
6587	489160.91	2365838.50	Картометрический метод	5.0	-
6624	479949.22	2375098.75	Картометрический метод	5.0	-
6625	479773.31	2375074.62	Картометрический метод	5.0	-
6626	479737.12	2375152.43	Картометрический метод	5.0	-
6627	479682.43	2375237.85	Картометрический метод	5.0	-
6628	479660.54	2375265.59	Картометрический метод	5.0	-
6629	479772.37	2375253.02	Картометрический метод	5.0	-
6630	479910.92	2375254.00	Картометрический метод	5.0	-
6631	479910.80	2375268.99	Картометрический метод	5.0	-

2. Сведения о характерных точках границ объекта

Обозначение характерных точек границ	Координаты, м		Метод определения координат характерной точки	Средняя квадратическая погрешность положения характерной точки (Mt), м	Описание обозначения точки на местности (при наличии)
	X	Y			
1	2	3	4	5	6
6632	479775.12	2375268.81	Картометрический метод	5.0	-
6633	479648.51	2375283.05	Картометрический метод	5.0	-
6634	479624.94	2375310.48	Картометрический метод	5.0	-
6635	479547.39	2375390.84	Картометрический метод	5.0	-
6636	479521.29	2375419.82	Картометрический метод	5.0	-
6637	479204.29	2375607.94	Картометрический метод	5.0	-
6638	479191.66	2375614.78	Картометрический метод	5.0	-
6639	479184.50	2375601.59	Картометрический метод	5.0	-
6640	479383.35	2375484.24	Картометрический метод	5.0	-
6641	479511.43	2375408.23	Картометрический метод	5.0	-
6642	479535.53	2375379.51	Картометрический метод	5.0	-
6643	479605.87	2375306.64	Картометрический метод	5.0	-
6644	479615.30	2375305.63	Картометрический метод	5.0	-
6645	479630.60	2375284.31	Картометрический метод	5.0	-
6646	479553.13	2375285.96	Картометрический метод	5.0	-
6647	479541.96	2375280.92	Картометрический метод	5.0	-
6648	479560.65	2375249.37	Картометрический метод	5.0	-
6649	479568.21	2375225.95	Картометрический метод	5.0	-
6650	479578.30	2375162.20	Картометрический метод	5.0	-
6651	479623.60	2374974.28	Картометрический метод	5.0	-
6652	479653.70	2374828.55	Картометрический метод	5.0	-
6653	479668.39	2374831.58	Картометрический метод	5.0	-
6654	479625.97	2375028.86	Картометрический метод	5.0	-
6655	479683.90	2375038.38	Картометрический метод	5.0	-
6656	479700.03	2375039.85	Картометрический метод	5.0	-

2. Сведения о характерных точках границ объекта

Обозначение характерных точек границ	Координаты, м		Метод определения координат характерной точки	Средняя квадратическая погрешность положения характерной точки (Mt), м	Описание обозначения точки на местности (при наличии)
	X	Y			
1	2	3	4	5	6
6657	479703.90	2375040.73	Картометрический метод	5.0	-
6658	479716.42	2375047.23	Картометрический метод	5.0	-
6659	479741.39	2375051.08	Картометрический метод	5.0	-
6660	479762.59	2375056.39	Картометрический метод	5.0	-
6661	479768.88	2375028.73	Картометрический метод	5.0	-
6662	479773.66	2375002.81	Картометрический метод	5.0	-
6663	479774.57	2374994.74	Картометрический метод	5.0	-
6664	479774.80	2374988.18	Картометрический метод	5.0	-
6665	479776.86	2374988.20	Картометрический метод	5.0	-
6666	479777.36	2374983.91	Картометрический метод	5.0	-
6667	479775.28	2374983.66	Картометрический метод	5.0	-
6668	479775.38	2374982.85	Картометрический метод	5.0	-
6669	479774.88	2374982.78	Картометрический метод	5.0	-
6670	479774.87	2374969.03	Картометрический метод	5.0	-
6671	479773.66	2374942.50	Картометрический метод	5.0	-
6672	479767.97	2374912.24	Картометрический метод	5.0	-
6673	479761.10	2374878.87	Картометрический метод	5.0	-
6674	479746.98	2374858.44	Картометрический метод	5.0	-
6675	479740.00	2374847.56	Картометрический метод	5.0	-
6676	479727.50	2374834.27	Картометрический метод	5.0	-
6677	479725.43	2374830.35	Картометрический метод	5.0	-
6678	479713.06	2374809.34	Картометрический метод	5.0	-
6679	479710.33	2374808.37	Картометрический метод	5.0	-
6680	479702.06	2374797.21	Картометрический метод	5.0	-
6681	479689.02	2374776.19	Картометрический метод	5.0	-

2. Сведения о характерных точках границ объекта

Обозначение характерных точек границ	Координаты, м		Метод определения координат характерной точки	Средняя квадратическая погрешность положения характерной точки (Mt), м	Описание обозначения точки на местности (при наличии)
	X	Y			
1	2	3	4	5	6
6682	479674.68	2374756.54	Картометрический метод	5.0	-
6683	479665.15	2374743.44	Картометрический метод	5.0	-
6684	479675.47	2374736.20	Картометрический метод	5.0	-
6685	479694.97	2374765.32	Картометрический метод	5.0	-
6686	479708.83	2374788.93	Картометрический метод	5.0	-
6687	479722.03	2374810.00	Картометрический метод	5.0	-
6688	479725.53	2374815.58	Картометрический метод	5.0	-
6689	479723.72	2374816.72	Картометрический метод	5.0	-
6690	479729.57	2374825.11	Картометрический метод	5.0	-
6691	479732.75	2374823.15	Картометрический метод	5.0	-
6692	479748.97	2374837.41	Картометрический метод	5.0	-
6693	479749.94	2374838.38	Картометрический метод	5.0	-
6694	479757.26	2374847.30	Картометрический метод	5.0	-
6695	479754.82	2374834.45	Картометрический метод	5.0	-
6696	479763.52	2374832.45	Картометрический метод	5.0	-
6697	479751.47	2374793.14	Картометрический метод	5.0	-
6698	479740.48	2374769.24	Картометрический метод	5.0	-
6699	479738.64	2374766.47	Картометрический метод	5.0	-
6700	479737.53	2374751.50	Картометрический метод	5.0	-
6701	479727.83	2374724.03	Картометрический метод	5.0	-
6702	479723.81	2374725.69	Картометрический метод	5.0	-
6703	479722.98	2374719.84	Картометрический метод	5.0	-
6704	479715.45	2374695.24	Картометрический метод	5.0	-
6705	479713.81	2374692.47	Картометрический метод	5.0	-
6706	479701.98	2374664.82	Картометрический метод	5.0	-

2. Сведения о характерных точках границ объекта

Обозначение характерных точек границ	Координаты, м		Метод определения координат характерной точки	Средняя квадратическая погрешность положения характерной точки (Mt), м	Описание обозначения точки на местности (при наличии)
	X	Y			
1	2	3	4	5	6
6707	479710.59	2374660.45	Картометрический метод	5.0	-
6708	479722.91	2374689.59	Картометрический метод	5.0	-
6709	479729.66	2374708.50	Картометрический метод	5.0	-
6710	479732.89	2374717.04	Картометрический метод	5.0	-
6711	479739.69	2374735.97	Картометрический метод	5.0	-
6712	479747.53	2374755.63	Картометрический метод	5.0	-
6713	479761.65	2374799.87	Картометрический метод	5.0	-
6714	479766.45	2374815.29	Картометрический метод	5.0	-
6715	479772.42	2374846.78	Картометрический метод	5.0	-
6716	479775.83	2374878.66	Картометрический метод	5.0	-
6717	479782.60	2374908.76	Картометрический метод	5.0	-
6718	479788.13	2374970.82	Картометрический метод	5.0	-
6719	479784.45	2375025.52	Картометрический метод	5.0	-
6720	479777.02	2375059.98	Картометрический метод	5.0	-
6721	479815.38	2375065.25	Картометрический метод	5.0	-
6722	479951.26	2375083.89	Картометрический метод	5.0	-
6624	479949.22	2375098.75	Картометрический метод	5.0	-
6723	479682.00	2375053.27	Картометрический метод	5.0	-
6724	479622.47	2375043.48	Картометрический метод	5.0	-
6725	479592.35	2375169.39	Картометрический метод	5.0	-
6726	479583.00	2375228.42	Картометрический метод	5.0	-
6727	479574.75	2375254.50	Картометрический метод	5.0	-
6728	479565.46	2375270.69	Картометрический метод	5.0	-
6729	479585.19	2375270.27	Картометрический метод	5.0	-
6730	479612.91	2375276.21	Картометрический метод	5.0	-

2. Сведения о характерных точках границ объекта

Обозначение характерных точек границ	Координаты, м		Метод определения координат характерной точки	Средняя квадратическая погрешность положения характерной точки (Mt), м	Описание обозначения точки на местности (при наличии)
	X	Y			
1	2	3	4	5	6
6731	479616.62	2375269.61	Картометрический метод	5.0	-
6732	479629.48	2375269.33	Картометрический метод	5.0	-
6733	479639.48	2375268.05	Картометрический метод	5.0	-
6734	479670.20	2375229.14	Картометрический метод	5.0	-
6735	479723.95	2375145.19	Картометрический метод	5.0	-
6736	479739.96	2375110.75	Картометрический метод	5.0	-
6737	479752.11	2375084.64	Картометрический метод	5.0	-
6738	479753.49	2375084.92	Картометрический метод	5.0	-
6739	479757.42	2375073.92	Картометрический метод	5.0	-
6740	479757.15	2375073.80	Картометрический метод	5.0	-
6741	479758.53	2375070.84	Картометрический метод	5.0	-
6742	479738.79	2375065.85	Картометрический метод	5.0	-
6743	479711.63	2375061.67	Картометрический метод	5.0	-
6744	479698.67	2375054.79	Картометрический метод	5.0	-
6723	479682.00	2375053.27	Картометрический метод	5.0	-
6745	471157.20	2382437.74	Картометрический метод	5.0	-
6746	471154.17	2382448.56	Картометрический метод	5.0	-
6747	471153.05	2382452.58	Картометрический метод	5.0	-
6748	471112.45	2382597.49	Картометрический метод	5.0	-
6749	471101.17	2382647.98	Картометрический метод	5.0	-
6750	471066.20	2382745.73	Картометрический метод	5.0	-
6751	471063.95	2382755.80	Картометрический метод	5.0	-
6752	471060.74	2382764.19	Картометрический метод	5.0	-
6753	471044.15	2382833.39	Картометрический метод	5.0	-
6754	471002.57	2382908.75	Картометрический метод	5.0	-

2. Сведения о характерных точках границ объекта

Обозначение характерных точек границ	Координаты, м		Метод определения координат характерной точки	Средняя квадратическая погрешность положения характерной точки (Mt), м	Описание обозначения точки на местности (при наличии)
	X	Y			
1	2	3	4	5	6
6755	470976.31	2382930.50	Картометрический метод	5.0	-
6756	470915.07	2383035.98	Картометрический метод	5.0	-
6757	470891.19	2383089.68	Картометрический метод	5.0	-
6758	470881.79	2383084.34	Картометрический метод	5.0	-
6759	470905.24	2383031.00	Картометрический метод	5.0	-
6760	470948.57	2382954.09	Картометрический метод	5.0	-
6761	470967.94	2382923.14	Картометрический метод	5.0	-
6762	470994.53	2382901.24	Картометрический метод	5.0	-
6763	471033.82	2382829.63	Картометрический метод	5.0	-
6764	471050.23	2382760.85	Картометрический метод	5.0	-
6765	471053.21	2382753.40	Картометрический метод	5.0	-
6766	471055.66	2382742.44	Картометрический метод	5.0	-
6767	471086.78	2382655.59	Картометрический метод	5.0	-
6768	471016.93	2382639.64	Картометрический метод	5.0	-
6769	470985.65	2382633.02	Картометрический метод	5.0	-
6770	470905.87	2382766.79	Картометрический метод	5.0	-
6771	470895.60	2382754.72	Картометрический метод	5.0	-
6772	470972.77	2382625.34	Картометрический метод	5.0	-
6773	470975.73	2382621.78	Картометрический метод	5.0	-
6774	470979.64	2382619.28	Картометрический метод	5.0	-
6775	470981.84	2382618.52	Картометрический метод	5.0	-
6776	470988.76	2382618.35	Картометрический метод	5.0	-
6777	471023.10	2382625.66	Картометрический метод	5.0	-
6778	471091.43	2382641.27	Картометрический метод	5.0	-
6779	471101.74	2382594.96	Картометрический метод	5.0	-

2. Сведения о характерных точках границ объекта

Обозначение характерных точек границ	Координаты, м		Метод определения координат характерной точки	Средняя квадратическая погрешность положения характерной точки (Mt), м	Описание обозначения точки на местности (при наличии)
	X	Y			
1	2	3	4	5	6
6780	471121.48	2382524.44	Картометрический метод	5.0	-
6781	471146.61	2382434.77	Картометрический метод	5.0	-
6782	471146.62	2382433.40	Картометрический метод	5.0	-
6783	471146.83	2382409.40	Картометрический метод	5.0	-
6784	471139.93	2382398.36	Картометрический метод	5.0	-
6785	471150.68	2382396.51	Картометрический метод	5.0	-
6786	471152.42	2382397.60	Картометрический метод	5.0	-
6787	471153.49	2382399.31	Картометрический метод	5.0	-
6788	471157.38	2382405.64	Картометрический метод	5.0	-
6789	471157.80	2382407.13	Картометрический метод	5.0	-
6790	471157.58	2382425.01	Картометрический метод	5.0	-
6745	471157.20	2382437.74	Картометрический метод	5.0	-
6791	471159.18	2382355.05	Картометрический метод	5.0	-
6792	471155.65	2382351.79	Картометрический метод	5.0	-
6793	471194.05	2382329.47	Картометрический метод	5.0	-
6794	471207.11	2382320.56	Картометрический метод	5.0	-
6795	471211.68	2382323.80	Картометрический метод	5.0	-
6796	471217.30	2382316.80	Картометрический метод	5.0	-
6797	471226.07	2382307.02	Картометрический метод	5.0	-
6798	471234.85	2382297.24	Картометрический метод	5.0	-
6799	471274.50	2382257.93	Картометрический метод	5.0	-
6800	471314.62	2382222.27	Картометрический метод	5.0	-
6801	471346.17	2382201.76	Картометрический метод	5.0	-
6802	471386.49	2382176.98	Картометрический метод	5.0	-
6803	471419.81	2382159.96	Картометрический метод	5.0	-

2. Сведения о характерных точках границ объекта

Обозначение характерных точек границ	Координаты, м		Метод определения координат характерной точки	Средняя квадратическая погрешность положения характерной точки (Mt), м	Описание обозначения точки на местности (при наличии)
	X	Y			
1	2	3	4	5	6
6804	471457.52	2382143.97	Картометрический метод	5.0	-
6805	471558.56	2382109.15	Картометрический метод	5.0	-
6806	471596.40	2382096.36	Картометрический метод	5.0	-
6807	471609.43	2382089.96	Картометрический метод	5.0	-
6808	471636.18	2382078.22	Картометрический метод	5.0	-
6809	471649.61	2382074.57	Картометрический метод	5.0	-
6810	471683.65	2382065.32	Картометрический метод	5.0	-
6811	471752.44	2382047.28	Картометрический метод	5.0	-
6812	471833.54	2382012.02	Картометрический метод	5.0	-
6813	471834.54	2382015.47	Картометрический метод	5.0	-
6814	471754.33	2382052.44	Картометрический метод	5.0	-
6815	471684.61	2382070.75	Картометрический метод	5.0	-
6816	471651.05	2382079.88	Картометрический метод	5.0	-
6817	471638.01	2382083.42	Картометрический метод	5.0	-
6818	471611.75	2382094.95	Картометрический метод	5.0	-
6819	471598.28	2382101.53	Картометрический метод	5.0	-
6820	471585.38	2382105.89	Картометрический метод	5.0	-
6821	471459.49	2382149.11	Картометрический метод	5.0	-
6822	471422.14	2382164.95	Картометрический метод	5.0	-
6823	471389.19	2382181.78	Картометрический метод	5.0	-
6824	471349.11	2382206.41	Картометрический метод	5.0	-
6825	471317.96	2382226.65	Картометрический метод	5.0	-
6826	471278.26	2382261.94	Картометрический метод	5.0	-
6827	471258.55	2382281.49	Картометрический метод	5.0	-
6828	471238.84	2382301.03	Картометрический метод	5.0	-

2. Сведения о характерных точках границ объекта

Обозначение характерных точек границ	Координаты, м		Метод определения координат характерной точки	Средняя квадратическая погрешность положения характерной точки (Mt), м	Описание обозначения точки на местности (при наличии)
	X	Y			
1	2	3	4	5	6
6829	471230.16	2382310.70	Картометрический метод	5.0	-
6830	471221.49	2382320.37	Картометрический метод	5.0	-
6831	471215.97	2382327.24	Картометрический метод	5.0	-
6832	471199.85	2382338.82	Картометрический метод	5.0	-
6833	471164.79	2382359.18	Картометрический метод	5.0	-
6791	471159.18	2382355.05	Картометрический метод	5.0	-
6834	470815.60	2383017.09	Картометрический метод	5.0	-
6835	470800.80	2383017.62	Картометрический метод	5.0	-
6836	470800.66	2383014.41	Картометрический метод	5.0	-
6837	470807.91	2382993.25	Картометрический метод	5.0	-
6838	470801.09	2382950.86	Картометрический метод	5.0	-
6839	470816.00	2382949.10	Картометрический метод	5.0	-
6840	470816.56	2382956.67	Картометрический метод	5.0	-
6841	470823.38	2382994.43	Картометрический метод	5.0	-
6834	470815.60	2383017.09	Картометрический метод	5.0	-
6842	471297.19	2390522.82	Картометрический метод	5.0	-
6843	471292.03	2390523.92	Картометрический метод	5.0	-
6844	471294.52	2390514.62	Картометрический метод	5.0	-
6845	471309.52	2390518.64	Картометрический метод	5.0	-
6846	471310.35	2390519.20	Картометрический метод	5.0	-
6847	471318.66	2390525.45	Картометрический метод	5.0	-
6848	471323.58	2390530.34	Картометрический метод	5.0	-
6849	471334.36	2390543.91	Картометрический метод	5.0	-
6850	471345.23	2390557.60	Картометрический метод	5.0	-
6851	471372.97	2390576.63	Картометрический метод	5.0	-

2. Сведения о характерных точках границ объекта

Обозначение характерных точек границ	Координаты, м		Метод определения координат характерной точки	Средняя квадратическая погрешность положения характерной точки (Mt), м	Описание обозначения точки на местности (при наличии)
	X	Y			
1	2	3	4	5	6
6852	471360.12	2390584.28	Картометрический метод	5.0	-
6853	471358.28	2390584.88	Картометрический метод	5.0	-
6854	471334.98	2390568.55	Картометрический метод	5.0	-
6855	471322.60	2390553.24	Картометрический метод	5.0	-
6856	471312.38	2390540.36	Картометрический метод	5.0	-
6857	471308.70	2390536.70	Картометрический метод	5.0	-
6858	471303.91	2390532.96	Картометрический метод	5.0	-
6842	471297.19	2390522.82	Картометрический метод	5.0	-
6859	478210.96	2372438.55	Картометрический метод	5.0	-
6860	478202.96	2372442.18	Картометрический метод	5.0	-
6861	478186.94	2372454.44	Картометрический метод	5.0	-
6862	478186.29	2372454.87	Картометрический метод	5.0	-
6863	478167.26	2372465.81	Картометрический метод	5.0	-
6864	478166.28	2372466.25	Картометрический метод	5.0	-
6865	478141.59	2372474.76	Картометрический метод	5.0	-
6866	478115.87	2372495.37	Картометрический метод	5.0	-
6867	478115.11	2372495.88	Картометрический метод	5.0	-
6868	478114.73	2372496.09	Картометрический метод	5.0	-
6869	478106.52	2372500.06	Картометрический метод	5.0	-
6870	478105.96	2372500.30	Картометрический метод	5.0	-
6871	478104.96	2372500.57	Картометрический метод	5.0	-
6872	478087.36	2372503.70	Картометрический метод	5.0	-
6873	478084.79	2372505.82	Картометрический метод	5.0	-
6874	478079.25	2372510.36	Картометрический метод	5.0	-
6875	478070.43	2372513.80	Картометрический метод	5.0	-

2. Сведения о характерных точках границ объекта

Обозначение характерных точек границ	Координаты, м		Метод определения координат характерной точки	Средняя квадратическая погрешность положения характерной точки (Mt), м	Описание обозначения точки на местности (при наличии)
	X	Y			
1	2	3	4	5	6
6876	478069.95	2372516.01	Картометрический метод	5.0	-
6877	478060.10	2372521.22	Картометрический метод	5.0	-
6878	478058.15	2372522.24	Картометрический метод	5.0	-
6879	478052.79	2372524.75	Картометрический метод	5.0	-
6880	478040.56	2372530.85	Картометрический метод	5.0	-
6881	478040.36	2372530.94	Картометрический метод	5.0	-
6882	478001.75	2372548.47	Картометрический метод	5.0	-
6883	477986.41	2372558.68	Картометрический метод	5.0	-
6884	477968.23	2372589.97	Картометрический метод	5.0	-
6885	477963.05	2372586.96	Картометрический метод	5.0	-
6886	477981.92	2372554.46	Картометрический метод	5.0	-
6887	477991.11	2372548.35	Картометрический метод	5.0	-
6888	477976.64	2372523.74	Картометрический метод	5.0	-
6889	477967.95	2372508.60	Картометрический метод	5.0	-
6890	477956.53	2372491.73	Картометрический метод	5.0	-
6891	477960.41	2372455.47	Картометрический метод	5.0	-
6892	477876.93	2372507.65	Картометрический метод	5.0	-
6893	477867.34	2372496.12	Картометрический метод	5.0	-
6894	477889.98	2372481.92	Картометрический метод	5.0	-
6895	477962.43	2372436.52	Картометрический метод	5.0	-
6896	477974.29	2372429.11	Картометрический метод	5.0	-
6897	478013.61	2372404.53	Картометрический метод	5.0	-
6898	478014.08	2372404.24	Картометрический метод	5.0	-
6899	478031.63	2372394.19	Картометрический метод	5.0	-
6900	478062.13	2372376.71	Картометрический метод	5.0	-

2. Сведения о характерных точках границ объекта

Обозначение характерных точек границ	Координаты, м		Метод определения координат характерной точки	Средняя квадратическая погрешность положения характерной точки (Mt), м	Описание обозначения точки на местности (при наличии)
	X	Y			
1	2	3	4	5	6
6901	478097.28	2372356.57	Картометрический метод	5.0	-
6902	478125.30	2372340.52	Картометрический метод	5.0	-
6903	478139.18	2372333.65	Картометрический метод	5.0	-
6904	478146.88	2372340.96	Картометрический метод	5.0	-
6905	478166.01	2372375.49	Картометрический метод	5.0	-
6906	478164.15	2372377.04	Картометрический метод	5.0	-
6907	478185.63	2372404.21	Картометрический метод	5.0	-
6908	478208.48	2372433.09	Картометрический метод	5.0	-
6909	478230.84	2372413.48	Картометрический метод	5.0	-
6910	478231.60	2372414.29	Картометрический метод	5.0	-
6911	478248.53	2372399.02	Картометрический метод	5.0	-
6912	478249.24	2372399.98	Картометрический метод	5.0	-
6913	478277.51	2372375.88	Картометрический метод	5.0	-
6914	478290.16	2372372.99	Картометрический метод	5.0	-
6915	478298.02	2372373.08	Картометрический метод	5.0	-
6916	478300.33	2372379.23	Картометрический метод	5.0	-
6917	478291.54	2372379.43	Картометрический метод	5.0	-
6918	478275.63	2372384.34	Картометрический метод	5.0	-
6919	478252.28	2372403.76	Картометрический метод	5.0	-
6920	478252.19	2372403.84	Картометрический метод	5.0	-
6921	478249.30	2372406.18	Картометрический метод	5.0	-
6922	478234.64	2372418.08	Картометрический метод	5.0	-
6923	478212.44	2372437.59	Картометрический метод	5.0	-
6924	478211.74	2372438.13	Картометрический метод	5.0	-
6859	478210.96	2372438.55	Картометрический метод	5.0	-

2. Сведения о характерных точках границ объекта

Обозначение характерных точек границ	Координаты, м		Метод определения координат характерной точки	Средняя квадратическая погрешность положения характерной точки (Mt), м	Описание обозначения точки на местности (при наличии)
	X	Y			
1	2	3	4	5	6
6925	478183.09	2372408.93	Картометрический метод	5.0	-
6926	478160.62	2372379.72	Картометрический метод	5.0	-
6927	478151.24	2372367.48	Картометрический метод	5.0	-
6928	478138.97	2372349.73	Картометрический метод	5.0	-
6929	478021.56	2372417.25	Картометрический метод	5.0	-
6930	477972.27	2372448.06	Картометрический метод	5.0	-
6931	477967.20	2372489.32	Картометрический метод	5.0	-
6932	477966.85	2372492.57	Картометрический метод	5.0	-
6933	477968.94	2372498.39	Картометрический метод	5.0	-
6934	477981.82	2372520.73	Картометрический метод	5.0	-
6935	477996.08	2372544.64	Картометрический метод	5.0	-
6936	477998.74	2372543.34	Картометрический метод	5.0	-
6937	478037.88	2372525.48	Картометрический метод	5.0	-
6938	478050.18	2372519.34	Картометрический метод	5.0	-
6939	478055.62	2372516.80	Картометрический метод	5.0	-
6940	478073.37	2372507.42	Картометрический метод	5.0	-
6941	478084.77	2372498.07	Картометрический метод	5.0	-
6942	478094.27	2372496.38	Картометрический метод	5.0	-
6943	478095.80	2372498.08	Картометрический метод	5.0	-
6944	478103.05	2372495.77	Картометрический метод	5.0	-
6945	478107.13	2372494.82	Картометрический метод	5.0	-
6946	478121.42	2372484.60	Картометрический метод	5.0	-
6947	478129.32	2372478.93	Картометрический метод	5.0	-
6948	478140.16	2372470.95	Картометрический метод	5.0	-
6949	478138.65	2372469.42	Картометрический метод	5.0	-

2. Сведения о характерных точках границ объекта

Обозначение характерных точек границ	Координаты, м		Метод определения координат характерной точки	Средняя квадратическая погрешность положения характерной точки (Mt), м	Описание обозначения точки на местности (при наличии)
	X	Y			
1	2	3	4	5	6
6950	478164.27	2372460.60	Картометрический метод	5.0	-
6951	478183.30	2372449.67	Картометрический метод	5.0	-
6952	478199.86	2372437.00	Картометрический метод	5.0	-
6953	478202.85	2372435.65	Картометрический метод	5.0	-
6954	478200.03	2372432.08	Картометрический метод	5.0	-
6925	478183.09	2372408.93	Картометрический метод	5.0	-
6955	477383.32	2372362.91	Картометрический метод	5.0	-
6956	477378.27	2372369.35	Картометрический метод	5.0	-
6957	477371.83	2372377.54	Картометрический метод	5.0	-
6958	477375.38	2372389.32	Картометрический метод	5.0	-
6959	477374.64	2372390.66	Картометрический метод	5.0	-
6960	477361.05	2372380.09	Картометрический метод	5.0	-
6961	477358.05	2372384.73	Картометрический метод	5.0	-
6962	477333.70	2372384.55	Картометрический метод	5.0	-
6963	477332.58	2372384.28	Картометрический метод	5.0	-
6964	477276.96	2372355.94	Картометрический метод	5.0	-
6965	477217.95	2372335.26	Картометрический метод	5.0	-
6966	477191.29	2372329.60	Картометрический метод	5.0	-
6967	477177.88	2372326.76	Картометрический метод	5.0	-
6968	477178.93	2372323.13	Картометрический метод	5.0	-
6969	477186.62	2372313.28	Картометрический метод	5.0	-
6970	477200.14	2372316.15	Картометрический метод	5.0	-
6971	477208.20	2372319.02	Картометрический метод	5.0	-
6972	477209.00	2372318.02	Картометрический метод	5.0	-
6973	477221.53	2372320.69	Картометрический метод	5.0	-

2. Сведения о характерных точках границ объекта

Обозначение характерных точек границ	Координаты, м		Метод определения координат характерной точки	Средняя квадратическая погрешность положения характерной точки (Mt), м	Описание обозначения точки на местности (при наличии)
	X	Y			
1	2	3	4	5	6
6974	477222.45	2372320.94	Картометрический метод	5.0	-
6975	477282.45	2372341.97	Картометрический метод	5.0	-
6976	477336.77	2372369.67	Картометрический метод	5.0	-
6977	477367.95	2372370.00	Картометрический метод	5.0	-
6978	477374.05	2372359.20	Картометрический метод	5.0	-
6979	477376.12	2372355.52	Картометрический метод	5.0	-
6955	477383.32	2372362.91	Картометрический метод	5.0	-
6980	478982.48	2375881.12	Картометрический метод	5.0	-
6981	478906.30	2375932.06	Картометрический метод	5.0	-
6982	478882.12	2375948.23	Картометрический метод	5.0	-
6983	478876.02	2375945.04	Картометрический метод	5.0	-
6984	478869.25	2375948.27	Картометрический метод	5.0	-
6985	478795.81	2375983.35	Картометрический метод	5.0	-
6986	478740.66	2376009.70	Картометрический метод	5.0	-
6987	478735.62	2376001.56	Картометрический метод	5.0	-
6988	478737.47	2376000.80	Картометрический метод	5.0	-
6989	478794.16	2375978.53	Картометрический метод	5.0	-
6990	478841.11	2375956.86	Картометрический метод	5.0	-
6991	478847.66	2375953.83	Картометрический метод	5.0	-
6992	478859.66	2375948.29	Картометрический метод	5.0	-
6993	478867.98	2375944.45	Картометрический метод	5.0	-
6994	478881.51	2375935.40	Картометрический метод	5.0	-
6995	478892.30	2375928.19	Картометрический метод	5.0	-
6996	478900.18	2375922.91	Картометрический метод	5.0	-
6997	478910.48	2375916.03	Картометрический метод	5.0	-

2. Сведения о характерных точках границ объекта

Обозначение характерных точек границ	Координаты, м		Метод определения координат характерной точки	Средняя квадратическая погрешность положения характерной точки (Mt), м	Описание обозначения точки на местности (при наличии)
	X	Y			
1	2	3	4	5	6
6998	478920.26	2375910.18	Картометрический метод	5.0	-
6999	478941.29	2375902.23	Картометрический метод	5.0	-
7000	478939.56	2375896.73	Картометрический метод	5.0	-
7001	478976.36	2375871.98	Картометрический метод	5.0	-
7002	478976.98	2375871.60	Картометрический метод	5.0	-
7003	478978.45	2375870.88	Картометрический метод	5.0	-
7004	478985.10	2375868.27	Картометрический метод	5.0	-
7005	478989.54	2375870.28	Картометрический метод	5.0	-
7006	478990.97	2375865.96	Картометрический метод	5.0	-
7007	478992.34	2375865.43	Картометрический метод	5.0	-
7008	478993.92	2375864.94	Картометрический метод	5.0	-
7009	478995.55	2375864.69	Картометрический метод	5.0	-
7010	478997.21	2375864.69	Картометрический метод	5.0	-
7011	478998.84	2375864.94	Картометрический метод	5.0	-
7012	479000.41	2375865.43	Картометрический метод	5.0	-
7013	479023.65	2375874.62	Картометрический метод	5.0	-
7014	479031.64	2375876.22	Картометрический метод	5.0	-
7015	479034.16	2375877.17	Картометрический метод	5.0	-
7016	479029.49	2375887.01	Картометрический метод	5.0	-
7017	479020.52	2375885.22	Картометрический метод	5.0	-
7018	478996.37	2375875.66	Картометрический метод	5.0	-
7019	478994.05	2375876.57	Картометрический метод	5.0	-
6980	478982.48	2375881.12	Картометрический метод	5.0	-
7020	469154.87	2383816.50	Картометрический метод	5.0	-
7021	469186.11	2383819.25	Картометрический метод	5.0	-

2. Сведения о характерных точках границ объекта

Обозначение характерных точек границ	Координаты, м		Метод определения координат характерной точки	Средняя квадратическая погрешность положения характерной точки (Mt), м	Описание обозначения точки на местности (при наличии)
	X	Y			
1	2	3	4	5	6
7022	469194.38	2383820.93	Картометрический метод	5.0	-
7023	469199.32	2383822.95	Картометрический метод	5.0	-
7024	469202.27	2383823.23	Картометрический метод	5.0	-
7025	469269.44	2383834.13	Картометрический метод	5.0	-
7026	469288.98	2383837.32	Картометрический метод	5.0	-
7027	469326.96	2383844.96	Картометрический метод	5.0	-
7028	469373.45	2383853.27	Картометрический метод	5.0	-
7029	469416.99	2383860.20	Картометрический метод	5.0	-
7030	469427.99	2383861.19	Картометрический метод	5.0	-
7031	469479.57	2383862.19	Картометрический метод	5.0	-
7032	469479.28	2383877.19	Картометрический метод	5.0	-
7033	469414.66	2383875.02	Картометрический метод	5.0	-
7034	469200.33	2383838.11	Картометрический метод	5.0	-
7035	469184.67	2383836.60	Картометрический метод	5.0	-
7036	469134.36	2383831.41	Картометрический метод	5.0	-
7037	469035.40	2383820.11	Картометрический метод	5.0	-
7038	468974.95	2383808.41	Картометрический метод	5.0	-
7039	468972.67	2383807.78	Картометрический метод	5.0	-
7040	468940.58	2383793.03	Картометрический метод	5.0	-
7041	468860.80	2383742.52	Картометрический метод	5.0	-
7042	468867.11	2383732.55	Картометрический метод	5.0	-
7043	468868.82	2383729.84	Картометрический метод	5.0	-
7044	468893.20	2383745.28	Картометрический метод	5.0	-
7045	468918.90	2383761.56	Картометрический метод	5.0	-
7046	468948.08	2383780.03	Картометрический метод	5.0	-

2. Сведения о характерных точках границ объекта

Обозначение характерных точек границ	Координаты, м		Метод определения координат характерной точки	Средняя квадратическая погрешность положения характерной точки (Mt), м	Описание обозначения точки на местности (при наличии)
	X	Y			
1	2	3	4	5	6
7047	468977.79	2383793.69	Картометрический метод	5.0	-
7048	469038.12	2383805.36	Картометрический метод	5.0	-
7049	469110.99	2383813.72	Картометрический метод	5.0	-
7020	469154.87	2383816.50	Картометрический метод	5.0	-
7050	465306.01	2394261.18	Картометрический метод	5.0	-
7051	465290.69	2394253.39	Картометрический метод	5.0	-
7052	465260.35	2394217.34	Картометрический метод	5.0	-
7053	465234.73	2394185.38	Картометрический метод	5.0	-
7054	465229.57	2394177.43	Картометрический метод	5.0	-
7055	465230.91	2394176.42	Картометрический метод	5.0	-
7056	465233.27	2394174.30	Картометрический метод	5.0	-
7057	465264.93	2394213.78	Картометрический метод	5.0	-
7058	465294.21	2394249.91	Картометрический метод	5.0	-
7059	465297.00	2394251.68	Картометрический метод	5.0	-
7060	465308.03	2394257.21	Картометрический метод	5.0	-
7050	465306.01	2394261.18	Картометрический метод	5.0	-
7061	465184.00	2394319.84	Картометрический метод	5.0	-
7062	465185.16	2394324.46	Картометрический метод	5.0	-
7063	465206.32	2394408.39	Картометрический метод	5.0	-
7064	465209.99	2394415.78	Картометрический метод	5.0	-
7065	465204.79	2394418.79	Картометрический метод	5.0	-
7066	465200.66	2394410.48	Картометрический метод	5.0	-
7067	465178.15	2394321.18	Картометрический метод	5.0	-
7068	465179.51	2394314.61	Картометрический метод	5.0	-
7069	465184.10	2394311.48	Картометрический метод	5.0	-

2. Сведения о характерных точках границ объекта

Обозначение характерных точек границ	Координаты, м		Метод определения координат характерной точки	Средняя квадратическая погрешность положения характерной точки (Mt), м	Описание обозначения точки на местности (при наличии)
	X	Y			
1	2	3	4	5	6
7061	465184.00	2394319.84	Картометрический метод	5.0	-
7070	478139.18	2372333.65	Картометрический метод	5.0	-
7071	478125.30	2372340.52	Картометрический метод	5.0	-
7072	478115.44	2372330.59	Картометрический метод	5.0	-
7073	478061.40	2372305.65	Картометрический метод	5.0	-
7074	477990.96	2372273.14	Картометрический метод	5.0	-
7075	477980.14	2372268.49	Картометрический метод	5.0	-
7076	477942.68	2372252.89	Картометрический метод	5.0	-
7077	477803.87	2372172.16	Картометрический метод	5.0	-
7078	477726.17	2372090.70	Картометрический метод	5.0	-
7079	477714.20	2372078.55	Картометрический метод	5.0	-
7080	477668.74	2372032.45	Картометрический метод	5.0	-
7081	477668.59	2372028.50	Картометрический метод	5.0	-
7082	477672.73	2372024.40	Картометрический метод	5.0	-
7083	477691.66	2372034.33	Картометрический метод	5.0	-
7084	477692.62	2372035.31	Картометрический метод	5.0	-
7085	477736.93	2372080.25	Картометрический метод	5.0	-
7086	477813.25	2372160.27	Картометрический метод	5.0	-
7087	477821.45	2372165.04	Картометрический метод	5.0	-
7088	477825.21	2372169.42	Картометрический метод	5.0	-
7089	477825.05	2372167.13	Картометрический метод	5.0	-
7090	477949.36	2372239.42	Картометрический метод	5.0	-
7091	477958.45	2372243.21	Картометрический метод	5.0	-
7092	477979.85	2372252.13	Картометрический метод	5.0	-
7093	477985.39	2372254.43	Картометрический метод	5.0	-

2. Сведения о характерных точках границ объекта

Обозначение характерных точек границ	Координаты, м		Метод определения координат характерной точки	Средняя квадратическая погрешность положения характерной точки (Mt), м	Описание обозначения точки на местности (при наличии)
	X	Y			
1	2	3	4	5	6
7094	477990.93	2372256.75	Картометрический метод	5.0	-
7095	478000.72	2372261.13	Картометрический метод	5.0	-
7096	478075.84	2372295.80	Картометрический метод	5.0	-
7097	478107.73	2372310.51	Картометрический метод	5.0	-
7098	478108.12	2372312.04	Картометрический метод	5.0	-
7099	478114.00	2372313.41	Картометрический метод	5.0	-
7100	478119.64	2372316.01	Картометрический метод	5.0	-
7101	478122.70	2372317.49	Картометрический метод	5.0	-
7102	478123.04	2372317.66	Картометрический метод	5.0	-
7103	478123.15	2372317.74	Картометрический метод	5.0	-
7104	478124.48	2372318.65	Картометрический метод	5.0	-
7105	478124.71	2372318.80	Картометрический метод	5.0	-
7106	478126.42	2372320.42	Картометрический метод	5.0	-
7107	478127.86	2372322.10	Картометрический метод	5.0	-
7108	478131.49	2372326.35	Картометрический метод	5.0	-
7109	478131.90	2372326.74	Картометрический метод	5.0	-
7070	478139.18	2372333.65	Картометрический метод	5.0	-
7110	469789.85	2384128.45	Картометрический метод	5.0	-
7111	469711.40	2384109.00	Картометрический метод	5.0	-
7112	469714.56	2384094.35	Картометрический метод	5.0	-
7113	469814.55	2384119.30	Картометрический метод	5.0	-
7114	469875.31	2384135.35	Картометрический метод	5.0	-
7115	469907.31	2384143.56	Картометрический метод	5.0	-
7116	469937.22	2384150.53	Картометрический метод	5.0	-
7117	469980.80	2384158.30	Картометрический метод	5.0	-

2. Сведения о характерных точках границ объекта

Обозначение характерных точек границ	Координаты, м		Метод определения координат характерной точки	Средняя квадратическая погрешность положения характерной точки (Mt), м	Описание обозначения точки на местности (при наличии)
	X	Y			
1	2	3	4	5	6
7118	470007.68	2384155.32	Картометрический метод	5.0	-
7119	470009.74	2384155.37	Картометрический метод	5.0	-
7120	470048.52	2384164.84	Картометрический метод	5.0	-
7121	470101.46	2384180.21	Картометрический метод	5.0	-
7122	470130.29	2384194.21	Картометрический метод	5.0	-
7123	470155.92	2384199.38	Картометрический метод	5.0	-
7124	470153.77	2384206.60	Картометрический метод	5.0	-
7125	470151.48	2384213.78	Картометрический метод	5.0	-
7126	470125.31	2384208.42	Картометрический метод	5.0	-
7127	470095.49	2384193.99	Картометрический метод	5.0	-
7128	470044.51	2384179.29	Картометрический метод	5.0	-
7129	470008.02	2384170.37	Картометрический метод	5.0	-
7130	469980.55	2384173.38	Картометрический метод	5.0	-
7131	469935.85	2384165.61	Картометрический метод	5.0	-
7132	469902.44	2384157.82	Картометрический метод	5.0	-
7133	469872.44	2384150.05	Картометрический метод	5.0	-
7134	469846.55	2384143.18	Картометрический метод	5.0	-
7135	469815.49	2384135.12	Картометрический метод	5.0	-
7110	469789.85	2384128.45	Картометрический метод	5.0	-
7136	473402.17	2381448.71	Картометрический метод	5.0	-
7137	473402.90	2381451.53	Картометрический метод	5.0	-
7138	473390.27	2381460.34	Картометрический метод	5.0	-
7139	473387.46	2381451.66	Картометрический метод	5.0	-
7140	473384.79	2381438.40	Картометрический метод	5.0	-
7141	473380.12	2381412.36	Картометрический метод	5.0	-

2. Сведения о характерных точках границ объекта

Обозначение характерных точек границ	Координаты, м		Метод определения координат характерной точки	Средняя квадратическая погрешность положения характерной точки (Mt), м	Описание обозначения точки на местности (при наличии)
	X	Y			
1	2	3	4	5	6
7142	473375.63	2381394.42	Картометрический метод	5.0	-
7143	473365.65	2381363.79	Картометрический метод	5.0	-
7144	473353.76	2381315.76	Картометрический метод	5.0	-
7145	473355.89	2381265.75	Картометрический метод	5.0	-
7146	473360.14	2381238.27	Картометрический метод	5.0	-
7147	473375.26	2381194.43	Картометрический метод	5.0	-
7148	473400.90	2381149.23	Картометрический метод	5.0	-
7149	473494.32	2381046.55	Картометрический метод	5.0	-
7150	473545.86	2380988.91	Картометрический метод	5.0	-
7151	473546.12	2380988.62	Картометрический метод	5.0	-
7152	473601.49	2380929.77	Картометрический метод	5.0	-
7153	473628.20	2380897.25	Картометрический метод	5.0	-
7154	473639.11	2380883.10	Картометрический метод	5.0	-
7155	473670.11	2380842.99	Картометрический метод	5.0	-
7156	473787.22	2380653.69	Картометрический метод	5.0	-
7157	473819.38	2380573.80	Картометрический метод	5.0	-
7158	473849.19	2380532.70	Картометрический метод	5.0	-
7159	473865.97	2380513.68	Картометрический метод	5.0	-
7160	473882.50	2380494.93	Картометрический метод	5.0	-
7161	473899.04	2380476.17	Картометрический метод	5.0	-
7162	473915.58	2380457.42	Картометрический метод	5.0	-
7163	473932.46	2380438.28	Картометрический метод	5.0	-
7164	473971.92	2380396.86	Картометрический метод	5.0	-
7165	473981.62	2380408.12	Картометрический метод	5.0	-
7166	474009.45	2380440.37	Картометрический метод	5.0	-

2. Сведения о характерных точках границ объекта

Обозначение характерных точек границ	Координаты, м		Метод определения координат характерной точки	Средняя квадратическая погрешность положения характерной точки (Mt), м	Описание обозначения точки на местности (при наличии)
	X	Y			
1	2	3	4	5	6
7167	474002.69	2380449.37	Картометрический метод	5.0	-
7168	473974.02	2380416.15	Картометрический метод	5.0	-
7169	473943.36	2380448.59	Картометрический метод	5.0	-
7170	473926.83	2380467.34	Картометрический метод	5.0	-
7171	473910.29	2380486.09	Картометрический метод	5.0	-
7172	473893.75	2380504.85	Картометрический метод	5.0	-
7173	473877.22	2380523.60	Картометрический метод	5.0	-
7174	473860.68	2380542.35	Картометрический метод	5.0	-
7175	473832.37	2380581.30	Картометрический метод	5.0	-
7176	473800.73	2380660.29	Картометрический метод	5.0	-
7177	473770.92	2380708.47	Картометрический метод	5.0	-
7178	473786.89	2380720.35	Картометрический метод	5.0	-
7179	473781.40	2380729.97	Картометрический метод	5.0	-
7180	473765.12	2380717.86	Картометрический метод	5.0	-
7181	473682.14	2380851.94	Картометрический метод	5.0	-
7182	473652.99	2380889.67	Картометрический метод	5.0	-
7183	473639.93	2380906.59	Картометрический метод	5.0	-
7184	473612.76	2380939.68	Картометрический метод	5.0	-
7185	473557.04	2380998.90	Картометрический метод	5.0	-
7186	473505.46	2381056.60	Картометрический метод	5.0	-
7187	473450.46	2381122.06	Картометрический метод	5.0	-
7188	473441.92	2381119.64	Картометрический метод	5.0	-
7189	473412.39	2381158.87	Картометрический метод	5.0	-
7190	473389.39	2381199.47	Картометрический метод	5.0	-
7191	473374.93	2381240.75	Картометрический метод	5.0	-

2. Сведения о характерных точках границ объекта

Обозначение характерных точек границ	Координаты, м		Метод определения координат характерной точки	Средняя квадратическая погрешность положения характерной точки (Mt), м	Описание обозначения точки на местности (при наличии)
	X	Y			
1	2	3	4	5	6
7192	473372.20	2381258.02	Картометрический метод	5.0	-
7193	473370.87	2381266.43	Картометрический метод	5.0	-
7194	473370.74	2381269.30	Картометрический метод	5.0	-
7195	473370.37	2381277.39	Картометрический метод	5.0	-
7196	473369.10	2381305.56	Картометрический метод	5.0	-
7197	473369.60	2381316.01	Картометрический метод	5.0	-
7198	473372.24	2381330.58	Картометрический метод	5.0	-
7199	473374.47	2381337.77	Картометрический метод	5.0	-
7200	473379.91	2381359.14	Картометрический метод	5.0	-
7201	473388.76	2381386.25	Картометрический метод	5.0	-
7202	473390.07	2381390.27	Картометрический метод	5.0	-
7203	473394.80	2381409.22	Картометрический метод	5.0	-
7204	473399.42	2381434.98	Картометрический метод	5.0	-
7205	473399.54	2381435.61	Картометрический метод	5.0	-
7136	473402.17	2381448.71	Картометрический метод	5.0	-
7206	468928.28	2383992.21	Картометрический метод	5.0	-
7207	468932.85	2383995.92	Картометрический метод	5.0	-
7208	468970.99	2384016.05	Картометрический метод	5.0	-
7209	469000.74	2384035.88	Картометрический метод	5.0	-
7210	469042.23	2384063.03	Картометрический метод	5.0	-
7211	469052.71	2384067.50	Картометрический метод	5.0	-
7212	469050.41	2384074.10	Картометрический метод	5.0	-
7213	469039.37	2384069.58	Картометрический метод	5.0	-
7214	469020.69	2384057.35	Картометрический метод	5.0	-
7215	468997.62	2384043.19	Картометрический метод	5.0	-

2. Сведения о характерных точках границ объекта

Обозначение характерных точек границ	Координаты, м		Метод определения координат характерной точки	Средняя квадратическая погрешность положения характерной точки (Mt), м	Описание обозначения точки на местности (при наличии)
	X	Y			
1	2	3	4	5	6
7216	468967.46	2384022.23	Картометрический метод	5.0	-
7217	468926.30	2384001.70	Картометрический метод	5.0	-
7218	468924.93	2384001.01	Картометрический метод	5.0	-
7206	468928.28	2383992.21	Картометрический метод	5.0	-
7219	469052.71	2384067.50	Картометрический метод	5.0	-
7220	469092.85	2383972.81	Картометрический метод	5.0	-
7221	469104.80	2383978.13	Картометрический метод	5.0	-
7222	469064.43	2384072.18	Картометрический метод	5.0	-
7223	469073.30	2384075.69	Картометрический метод	5.0	-
7224	469060.05	2384079.06	Картометрический метод	5.0	-
7225	469046.51	2384086.06	Картометрический метод	5.0	-
7226	469050.41	2384074.10	Картометрический метод	5.0	-
7219	469052.71	2384067.50	Картометрический метод	5.0	-
7227	471969.26	2390231.74	Картометрический метод	5.0	-
7228	471968.66	2390232.22	Картометрический метод	5.0	-
7229	471964.34	2390233.85	Картометрический метод	5.0	-
7230	471959.59	2390233.79	Картометрический метод	5.0	-
7231	471958.01	2390233.05	Картометрический метод	5.0	-
7232	471951.82	2390228.84	Картометрический метод	5.0	-
7233	471928.76	2390205.83	Картометрический метод	5.0	-
7234	471924.97	2390210.61	Картометрический метод	5.0	-
7235	471920.49	2390257.07	Картометрический метод	5.0	-
7236	471915.47	2390280.21	Картометрический метод	5.0	-
7237	471914.00	2390292.37	Картометрический метод	5.0	-
7238	471912.63	2390300.30	Картометрический метод	5.0	-

2. Сведения о характерных точках границ объекта

Обозначение характерных точек границ	Координаты, м		Метод определения координат характерной точки	Средняя квадратическая погрешность положения характерной точки (Mt), м	Описание обозначения точки на местности (при наличии)
	X	Y			
1	2	3	4	5	6
7239	471911.04	2390307.16	Картометрический метод	5.0	-
7240	471908.41	2390314.18	Картометрический метод	5.0	-
7241	471902.60	2390325.04	Картометрический метод	5.0	-
7242	471878.33	2390351.32	Картометрический метод	5.0	-
7243	471877.26	2390352.47	Картометрический метод	5.0	-
7244	471870.13	2390358.60	Картометрический метод	5.0	-
7245	471866.27	2390364.36	Картометрический метод	5.0	-
7246	471857.04	2390374.34	Картометрический метод	5.0	-
7247	471846.24	2390379.49	Картометрический метод	5.0	-
7248	471842.23	2390382.86	Картометрический метод	5.0	-
7249	471829.18	2390393.81	Картометрический метод	5.0	-
7250	471826.51	2390397.37	Картометрический метод	5.0	-
7251	471808.68	2390424.92	Картометрический метод	5.0	-
7252	471800.40	2390437.47	Картометрический метод	5.0	-
7253	471795.17	2390443.99	Картометрический метод	5.0	-
7254	471790.01	2390450.41	Картометрический метод	5.0	-
7255	471776.76	2390465.71	Картометрический метод	5.0	-
7256	471773.00	2390470.65	Картометрический метод	5.0	-
7257	471767.90	2390478.78	Картометрический метод	5.0	-
7258	471759.16	2390490.06	Картометрический метод	5.0	-
7259	471751.28	2390498.61	Картометрический метод	5.0	-
7260	471745.57	2390504.24	Картометрический метод	5.0	-
7261	471733.16	2390519.66	Картометрический метод	5.0	-
7262	471725.33	2390529.41	Картометрический метод	5.0	-
7263	471714.57	2390542.79	Картометрический метод	5.0	-

2. Сведения о характерных точках границ объекта

Обозначение характерных точек границ	Координаты, м		Метод определения координат характерной точки	Средняя квадратическая погрешность положения характерной точки (Mt), м	Описание обозначения точки на местности (при наличии)
	X	Y			
1	2	3	4	5	6
7264	471708.70	2390549.91	Картометрический метод	5.0	-
7265	471703.48	2390553.63	Картометрический метод	5.0	-
7266	471702.22	2390554.14	Картометрический метод	5.0	-
7267	471678.70	2390557.82	Картометрический метод	5.0	-
7268	471663.11	2390565.82	Картометрический метод	5.0	-
7269	471654.31	2390570.74	Картометрический метод	5.0	-
7270	471659.31	2390572.53	Картометрический метод	5.0	-
7271	471662.16	2390573.91	Картометрический метод	5.0	-
7272	471684.30	2390587.72	Картометрический метод	5.0	-
7273	471685.93	2390588.90	Картометрический метод	5.0	-
7274	471698.25	2390599.10	Картометрический метод	5.0	-
7275	471702.90	2390603.37	Картометрический метод	5.0	-
7276	471708.53	2390607.78	Картометрический метод	5.0	-
7277	471720.52	2390591.75	Картометрический метод	5.0	-
7278	471732.80	2390571.02	Картометрический метод	5.0	-
7279	471734.78	2390568.99	Картометрический метод	5.0	-
7280	471736.53	2390568.25	Картометрический метод	5.0	-
7281	471738.43	2390568.10	Картометрический метод	5.0	-
7282	471740.28	2390568.55	Картометрический метод	5.0	-
7283	471778.74	2390584.71	Картометрический метод	5.0	-
7284	471786.10	2390587.89	Картометрический метод	5.0	-
7285	471789.17	2390583.88	Картометрический метод	5.0	-
7286	471791.21	2390580.51	Картометрический метод	5.0	-
7287	471806.38	2390555.52	Картометрический метод	5.0	-
7288	471806.63	2390555.15	Картометрический метод	5.0	-

2. Сведения о характерных точках границ объекта

Обозначение характерных точек границ	Координаты, м		Метод определения координат характерной точки	Средняя квадратическая погрешность положения характерной точки (Mt), м	Описание обозначения точки на местности (при наличии)
	X	Y			
1	2	3	4	5	6
7289	471818.58	2390538.43	Картометрический метод	5.0	-
7290	471818.86	2390538.06	Картометрический метод	5.0	-
7291	471818.96	2390537.95	Картометрический метод	5.0	-
7292	471851.56	2390501.00	Картометрический метод	5.0	-
7293	471858.92	2390491.01	Картометрический метод	5.0	-
7294	471863.37	2390486.46	Картометрический метод	5.0	-
7295	471870.64	2390480.93	Картометрический метод	5.0	-
7296	471875.77	2390474.76	Картометрический метод	5.0	-
7297	471897.54	2390459.51	Картометрический метод	5.0	-
7298	471903.88	2390455.45	Картометрический метод	5.0	-
7299	471929.26	2390377.01	Картометрический метод	5.0	-
7300	471934.00	2390362.18	Картометрический метод	5.0	-
7301	471934.47	2390362.34	Картометрический метод	5.0	-
7302	471941.26	2390342.05	Картометрический метод	5.0	-
7303	471943.38	2390335.69	Картометрический метод	5.0	-
7304	471945.85	2390328.31	Картометрический метод	5.0	-
7305	471949.83	2390329.97	Картометрический метод	5.0	-
7306	471948.29	2390337.27	Картометрический метод	5.0	-
7307	471946.21	2390343.73	Картометрический метод	5.0	-
7308	471934.97	2390378.84	Картометрический метод	5.0	-
7309	471906.69	2390466.27	Картометрический метод	5.0	-
7310	471902.00	2390483.96	Картометрический метод	5.0	-
7311	471900.54	2390489.13	Картометрический метод	5.0	-
7312	471900.56	2390491.46	Картометрический метод	5.0	-
7313	471899.50	2390497.19	Картометрический метод	5.0	-

2. Сведения о характерных точках границ объекта

Обозначение характерных точек границ	Координаты, м		Метод определения координат характерной точки	Средняя квадратическая погрешность положения характерной точки (Mt), м	Описание обозначения точки на местности (при наличии)
	X	Y			
1	2	3	4	5	6
7314	471886.21	2390552.51	Картометрический метод	5.0	-
7315	471876.82	2390575.68	Картометрический метод	5.0	-
7316	471860.12	2390607.54	Картометрический метод	5.0	-
7317	471875.10	2390608.25	Картометрический метод	5.0	-
7318	471882.59	2390609.50	Картометрический метод	5.0	-
7319	471893.30	2390611.89	Картометрический метод	5.0	-
7320	471918.60	2390620.38	Картометрический метод	5.0	-
7321	471917.00	2390626.20	Картометрический метод	5.0	-
7322	471891.70	2390617.67	Картометрический метод	5.0	-
7323	471881.85	2390615.55	Картометрический метод	5.0	-
7324	471874.06	2390614.15	Картометрический метод	5.0	-
7325	471860.12	2390613.54	Картометрический метод	5.0	-
7326	471837.17	2390619.53	Картометрический метод	5.0	-
7327	471808.56	2390605.74	Картометрический метод	5.0	-
7328	471792.82	2390597.32	Картометрический метод	5.0	-
7329	471776.39	2390590.23	Картометрический метод	5.0	-
7330	471737.96	2390574.08	Картометрический метод	5.0	-
7331	471725.52	2390595.09	Картометрический метод	5.0	-
7332	471711.47	2390613.86	Картометрический метод	5.0	-
7333	471730.98	2390628.07	Картометрический метод	5.0	-
7334	471752.17	2390643.72	Картометрический метод	5.0	-
7335	471779.43	2390664.27	Картометрический метод	5.0	-
7336	471822.80	2390700.55	Картометрический метод	5.0	-
7337	471860.93	2390728.89	Картометрический метод	5.0	-
7338	471870.98	2390737.18	Картометрический метод	5.0	-

2. Сведения о характерных точках границ объекта

Обозначение характерных точек границ	Координаты, м		Метод определения координат характерной точки	Средняя квадратическая погрешность положения характерной точки (Mt), м	Описание обозначения точки на местности (при наличии)
	X	Y			
1	2	3	4	5	6
7339	471877.63	2390741.08	Картометрический метод	5.0	-
7340	471884.12	2390745.89	Картометрический метод	5.0	-
7341	471879.86	2390761.39	Картометрический метод	5.0	-
7342	471865.04	2390750.44	Картометрический метод	5.0	-
7343	471813.58	2390712.39	Картометрический метод	5.0	-
7344	471807.19	2390707.14	Картометрический метод	5.0	-
7345	471784.57	2390688.56	Картометрический метод	5.0	-
7346	471726.22	2390637.88	Картометрический метод	5.0	-
7347	471705.69	2390624.49	Картометрический метод	5.0	-
7348	471676.36	2390600.45	Картометрический метод	5.0	-
7349	471654.22	2390586.64	Картометрический метод	5.0	-
7350	471630.74	2390578.26	Картометрический метод	5.0	-
7351	471588.86	2390558.54	Картометрический метод	5.0	-
7352	471570.90	2390548.89	Картометрический метод	5.0	-
7353	471562.59	2390543.22	Картометрический метод	5.0	-
7354	471547.06	2390531.77	Картометрический метод	5.0	-
7355	471543.68	2390529.00	Картометрический метод	5.0	-
7356	471538.99	2390512.50	Картометрический метод	5.0	-
7357	471546.86	2390509.74	Картометрический метод	5.0	-
7358	471562.92	2390479.35	Картометрический метод	5.0	-
7359	471567.62	2390470.46	Картометрический метод	5.0	-
7360	471567.85	2390468.62	Картометрический метод	5.0	-
7361	471580.27	2390429.99	Картометрический метод	5.0	-
7362	471593.87	2390397.08	Картометрический метод	5.0	-
7363	471615.52	2390342.26	Картометрический метод	5.0	-

2. Сведения о характерных точках границ объекта

Обозначение характерных точек границ	Координаты, м		Метод определения координат характерной точки	Средняя квадратическая погрешность положения характерной точки (Mt), м	Описание обозначения точки на местности (при наличии)
	X	Y			
1	2	3	4	5	6
7364	471618.39	2390333.60	Картометрический метод	5.0	-
7365	471622.27	2390317.11	Картометрический метод	5.0	-
7366	471622.78	2390312.33	Картометрический метод	5.0	-
7367	471618.59	2390291.95	Картометрический метод	5.0	-
7368	471611.97	2390278.53	Картометрический метод	5.0	-
7369	471613.08	2390278.08	Картометрический метод	5.0	-
7370	471609.56	2390273.94	Картометрический метод	5.0	-
7371	471604.13	2390263.29	Картометрический метод	5.0	-
7372	471599.40	2390251.41	Картометрический метод	5.0	-
7373	471590.49	2390235.15	Картометрический метод	5.0	-
7374	471583.57	2390214.77	Картометрический метод	5.0	-
7375	471571.80	2390159.85	Картометрический метод	5.0	-
7376	471561.30	2390154.54	Картометрический метод	5.0	-
7377	471538.84	2390146.07	Картометрический метод	5.0	-
7378	471512.06	2390145.81	Картометрический метод	5.0	-
7379	471511.50	2390154.44	Картометрический метод	5.0	-
7380	471511.79	2390169.75	Картометрический метод	5.0	-
7381	471505.95	2390171.51	Картометрический метод	5.0	-
7382	471505.51	2390154.05	Картометрический метод	5.0	-
7383	471506.07	2390145.42	Картометрический метод	5.0	-
7384	471507.00	2390142.60	Картометрический метод	5.0	-
7385	471507.61	2390141.78	Картометрический метод	5.0	-
7386	471509.19	2390140.54	Картометрический метод	5.0	-
7387	471510.11	2390140.14	Картометрический метод	5.0	-
7388	471512.08	2390139.81	Картометрический метод	5.0	-

2. Сведения о характерных точках границ объекта

Обозначение характерных точек границ	Координаты, м		Метод определения координат характерной точки	Средняя квадратическая погрешность положения характерной точки (Mt), м	Описание обозначения точки на местности (при наличии)
	X	Y			
1	2	3	4	5	6
7389	471539.88	2390140.16	Картометрический метод	5.0	-
7390	471563.43	2390148.92	Картометрический метод	5.0	-
7391	471570.77	2390152.60	Картометрический метод	5.0	-
7392	471570.62	2390146.29	Картометрический метод	5.0	-
7393	471572.15	2390138.97	Картометрический метод	5.0	-
7394	471574.53	2390132.75	Картометрический метод	5.0	-
7395	471578.27	2390124.72	Картометрический метод	5.0	-
7396	471591.83	2390106.58	Картометрический метод	5.0	-
7397	471597.18	2390100.90	Картометрический метод	5.0	-
7398	471617.68	2390079.04	Картометрический метод	5.0	-
7399	471630.82	2390062.65	Картометрический метод	5.0	-
7400	471656.21	2390030.94	Картометрический метод	5.0	-
7401	471679.91	2390000.34	Картометрический метод	5.0	-
7402	471687.48	2389990.56	Картометрический метод	5.0	-
7403	471698.75	2389974.57	Картометрический метод	5.0	-
7404	471699.42	2389975.03	Картометрический метод	5.0	-
7405	471704.43	2389966.82	Картометрический метод	5.0	-
7406	471714.52	2389950.19	Картометрический метод	5.0	-
7407	471727.41	2389929.76	Картометрический метод	5.0	-
7408	471729.70	2389925.67	Картометрический метод	5.0	-
7409	471739.94	2389907.65	Картометрический метод	5.0	-
7410	471750.04	2389893.90	Картометрический метод	5.0	-
7411	471762.65	2389876.80	Картометрический метод	5.0	-
7412	471782.90	2389854.94	Картометрический метод	5.0	-
7413	471787.29	2389849.52	Картометрический метод	5.0	-

2. Сведения о характерных точках границ объекта

Обозначение характерных точек границ	Координаты, м		Метод определения координат характерной точки	Средняя квадратическая погрешность положения характерной точки (Mt), м	Описание обозначения точки на местности (при наличии)
	X	Y			
1	2	3	4	5	6
7414	471797.98	2389837.08	Картометрический метод	5.0	-
7415	471826.75	2389800.48	Картометрический метод	5.0	-
7416	471831.39	2389794.58	Картометрический метод	5.0	-
7417	471833.12	2389792.74	Картометрический метод	5.0	-
7418	471838.58	2389787.90	Картометрический метод	5.0	-
7419	471839.84	2389787.07	Картометрический метод	5.0	-
7420	471851.55	2389798.04	Картометрический метод	5.0	-
7421	471847.47	2389799.98	Картометрический метод	5.0	-
7422	471843.18	2389803.86	Картометрический метод	5.0	-
7423	471838.54	2389809.76	Картометрический метод	5.0	-
7424	471837.07	2389811.62	Картометрический метод	5.0	-
7425	471809.57	2389846.60	Картометрический метод	5.0	-
7426	471789.58	2389869.88	Картометрический метод	5.0	-
7427	471774.01	2389886.58	Картометрический метод	5.0	-
7428	471769.30	2389893.00	Картометрический метод	5.0	-
7429	471751.96	2389916.63	Картометрический метод	5.0	-
7430	471740.30	2389937.43	Картометрический метод	5.0	-
7431	471724.18	2389962.98	Картометрический метод	5.0	-
7432	471714.79	2389977.85	Картометрический метод	5.0	-
7433	471699.55	2389999.48	Картометрический метод	5.0	-
7434	471667.99	2390040.23	Картометрический метод	5.0	-
7435	471629.03	2390088.87	Картометрический метод	5.0	-
7436	471613.79	2390105.19	Картометрический метод	5.0	-
7437	471603.32	2390116.22	Картометрический метод	5.0	-
7438	471591.26	2390132.22	Картометрический метод	5.0	-

2. Сведения о характерных точках границ объекта

Обозначение характерных точек границ	Координаты, м		Метод определения координат характерной точки	Средняя квадратическая погрешность положения характерной точки (Mt), м	Описание обозначения точки на местности (при наличии)
	X	Y			
1	2	3	4	5	6
7439	471588.17	2390138.98	Картометрический метод	5.0	-
7440	471586.22	2390144.17	Картометрический метод	5.0	-
7441	471585.39	2390148.89	Картометрический метод	5.0	-
7442	471586.65	2390157.73	Картометрический метод	5.0	-
7443	471591.24	2390181.84	Картометрический метод	5.0	-
7444	471598.17	2390211.34	Картометрический метод	5.0	-
7445	471604.63	2390230.14	Картометрический метод	5.0	-
7446	471612.98	2390244.96	Картометрический метод	5.0	-
7447	471616.85	2390254.80	Картометрический метод	5.0	-
7448	471617.59	2390256.67	Картометрический метод	5.0	-
7449	471613.44	2390258.71	Картометрический метод	5.0	-
7450	471615.63	2390263.17	Картометрический метод	5.0	-
7451	471619.78	2390261.12	Картометрический метод	5.0	-
7452	471623.85	2390268.89	Картометрический метод	5.0	-
7453	471628.80	2390278.34	Картометрический метод	5.0	-
7454	471632.81	2390286.96	Картометрический метод	5.0	-
7455	471634.58	2390294.21	Картометрический метод	5.0	-
7456	471637.10	2390304.51	Картометрический метод	5.0	-
7457	471637.86	2390312.42	Картометрический метод	5.0	-
7458	471637.08	2390319.64	Картометрический метод	5.0	-
7459	471632.84	2390337.69	Картометрический метод	5.0	-
7460	471629.65	2390347.30	Картометрический метод	5.0	-
7461	471617.47	2390379.28	Картометрический метод	5.0	-
7462	471594.36	2390435.12	Картометрический метод	5.0	-
7463	471582.58	2390471.44	Картометрический метод	5.0	-

2. Сведения о характерных точках границ объекта

Обозначение характерных точек границ	Координаты, м		Метод определения координат характерной точки	Средняя квадратическая погрешность положения характерной точки (Mt), м	Описание обозначения точки на местности (при наличии)
	X	Y			
1	2	3	4	5	6
7464	471579.24	2390482.58	Картометрический метод	5.0	-
7465	471572.29	2390493.16	Картометрический метод	5.0	-
7466	471561.35	2390513.13	Картометрический метод	5.0	-
7467	471556.88	2390518.50	Картометрический метод	5.0	-
7468	471557.83	2390521.08	Картометрический метод	5.0	-
7469	471571.27	2390530.98	Картометрический метод	5.0	-
7470	471578.70	2390536.06	Картометрический метод	5.0	-
7471	471595.61	2390545.14	Картометрический метод	5.0	-
7472	471608.69	2390551.29	Картометрический метод	5.0	-
7473	471616.61	2390543.13	Картометрический метод	5.0	-
7474	471621.12	2390540.63	Картометрический метод	5.0	-
7475	471649.55	2390503.36	Картометрический метод	5.0	-
7476	471691.09	2390448.89	Картометрический метод	5.0	-
7477	471723.35	2390404.56	Картометрический метод	5.0	-
7478	471729.02	2390392.99	Картометрический метод	5.0	-
7479	471745.18	2390376.11	Картометрический метод	5.0	-
7480	471763.57	2390349.59	Картометрический метод	5.0	-
7481	471768.87	2390339.89	Картометрический метод	5.0	-
7482	471799.02	2390303.90	Картометрический метод	5.0	-
7483	471801.41	2390297.27	Картометрический метод	5.0	-
7484	471804.26	2390293.02	Картометрический метод	5.0	-
7485	471817.37	2390281.14	Картометрический метод	5.0	-
7486	471820.25	2390273.95	Картометрический метод	5.0	-
7487	471828.15	2390267.46	Картометрический метод	5.0	-
7488	471830.31	2390269.04	Картометрический метод	5.0	-

2. Сведения о характерных точках границ объекта

Обозначение характерных точек границ	Координаты, м		Метод определения координат характерной точки	Средняя квадратическая погрешность положения характерной точки (Mt), м	Описание обозначения точки на местности (при наличии)
	X	Y			
1	2	3	4	5	6
7489	471836.61	2390260.78	Картометрический метод	5.0	-
7490	471839.36	2390263.12	Картометрический метод	5.0	-
7491	471842.26	2390259.47	Картометрический метод	5.0	-
7492	471846.33	2390262.43	Картометрический метод	5.0	-
7493	471852.50	2390259.16	Картометрический метод	5.0	-
7494	471856.39	2390254.14	Картометрический метод	5.0	-
7495	471863.01	2390244.81	Картометрический метод	5.0	-
7496	471861.27	2390243.33	Картометрический метод	5.0	-
7497	471861.91	2390242.38	Картометрический метод	5.0	-
7498	471866.28	2390239.77	Картометрический метод	5.0	-
7499	471882.55	2390238.22	Картометрический метод	5.0	-
7500	471905.34	2390239.98	Картометрический метод	5.0	-
7501	471915.93	2390241.96	Картометрический метод	5.0	-
7502	471919.17	2390208.28	Картометрический метод	5.0	-
7503	471945.60	2390174.88	Картометрический метод	5.0	-
7504	471962.65	2390172.54	Картометрический метод	5.0	-
7505	471964.92	2390171.70	Картометрический метод	5.0	-
7506	471968.38	2390176.82	Картометрический метод	5.0	-
7507	471963.69	2390178.45	Картометрический метод	5.0	-
7508	471948.81	2390180.49	Картометрический метод	5.0	-
7509	471932.19	2390201.49	Картометрический метод	5.0	-
7510	471955.35	2390224.63	Картометрический метод	5.0	-
7511	471961.08	2390228.49	Картометрический метод	5.0	-
7512	471964.10	2390228.36	Картометрический метод	5.0	-
7513	471964.09	2390228.60	Картометрический метод	5.0	-

2. Сведения о характерных точках границ объекта

Обозначение характерных точек границ	Координаты, м		Метод определения координат характерной точки	Средняя квадратическая погрешность положения характерной точки (Mt), м	Описание обозначения точки на местности (при наличии)
	X	Y			
1	2	3	4	5	6
7514	471967.57	2390229.99	Картометрический метод	5.0	-
7227	471969.26	2390231.74	Картометрический метод	5.0	-
7515	471633.27	2390530.77	Картометрический метод	5.0	-
7516	471623.06	2390544.84	Картометрический метод	5.0	-
7517	471624.29	2390545.72	Картометрический метод	5.0	-
7518	471620.30	2390547.95	Картометрический метод	5.0	-
7519	471614.42	2390554.00	Картометрический метод	5.0	-
7520	471636.47	2390564.38	Картометрический метод	5.0	-
7521	471647.11	2390568.18	Картометрический метод	5.0	-
7522	471649.08	2390566.80	Картометрический метод	5.0	-
7523	471660.32	2390560.51	Картометрический метод	5.0	-
7524	471676.74	2390552.11	Картометрический метод	5.0	-
7525	471699.55	2390548.48	Картометрический метод	5.0	-
7526	471700.02	2390548.72	Картометрический метод	5.0	-
7527	471704.84	2390545.32	Картометрический метод	5.0	-
7528	471720.65	2390525.65	Картометрический метод	5.0	-
7529	471728.49	2390515.90	Картометрический метод	5.0	-
7530	471740.90	2390500.48	Картометрический метод	5.0	-
7531	471748.95	2390492.37	Картометрический метод	5.0	-
7532	471754.96	2390486.61	Картометрический метод	5.0	-
7533	471762.12	2390477.37	Картометрический метод	5.0	-
7534	471766.62	2390470.08	Картометрический метод	5.0	-
7535	471772.15	2390461.87	Картометрический метод	5.0	-
7536	471791.10	2390440.30	Картометрический метод	5.0	-
7537	471803.67	2390421.62	Картометрический метод	5.0	-

2. Сведения о характерных точках границ объекта

Обозначение характерных точек границ	Координаты, м		Метод определения координат характерной точки	Средняя квадратическая погрешность положения характерной точки (Mt), м	Описание обозначения точки на местности (при наличии)
	X	Y			
1	2	3	4	5	6
7538	471821.59	2390393.94	Картометрический метод	5.0	-
7539	471824.79	2390389.66	Картометрический метод	5.0	-
7540	471843.68	2390373.81	Картометрический метод	5.0	-
7541	471853.60	2390368.84	Картометрический метод	5.0	-
7542	471854.22	2390369.35	Картометрический метод	5.0	-
7543	471862.23	2390359.50	Картометрический метод	5.0	-
7544	471865.62	2390354.57	Картометрический метод	5.0	-
7545	471874.28	2390347.01	Картометрический метод	5.0	-
7546	471887.09	2390332.81	Картометрический метод	5.0	-
7547	471897.42	2390322.01	Картометрический метод	5.0	-
7548	471902.88	2390311.85	Картометрический метод	5.0	-
7549	471905.39	2390305.13	Картометрический метод	5.0	-
7550	471906.78	2390298.98	Картометрический метод	5.0	-
7551	471908.04	2390291.65	Картометрический метод	5.0	-
7552	471909.55	2390279.21	Картометрический метод	5.0	-
7553	471914.58	2390256.03	Картометрический метод	5.0	-
7554	471915.36	2390247.96	Картометрический метод	5.0	-
7555	471904.25	2390245.88	Картометрический метод	5.0	-
7556	471882.09	2390244.20	Картометрический метод	5.0	-
7557	471866.88	2390245.74	Картометрический метод	5.0	-
7558	471865.23	2390248.19	Картометрический метод	5.0	-
7559	471859.44	2390256.59	Картометрический метод	5.0	-
7560	471855.43	2390259.51	Картометрический метод	5.0	-
7561	471851.84	2390262.12	Картометрический метод	5.0	-
7562	471846.48	2390266.02	Картометрический метод	5.0	-

2. Сведения о характерных точках границ объекта

Обозначение характерных точек границ	Координаты, м		Метод определения координат характерной точки	Средняя квадратическая погрешность положения характерной точки (Mt), м	Описание обозначения точки на местности (при наличии)
	X	Y			
1	2	3	4	5	6
7563	471842.55	2390265.35	Картометрический метод	5.0	-
7564	471840.90	2390266.09	Картометрический метод	5.0	-
7565	471833.98	2390270.36	Картометрический метод	5.0	-
7566	471829.59	2390273.68	Картометрический метод	5.0	-
7567	471825.49	2390277.01	Картометрический метод	5.0	-
7568	471823.44	2390282.12	Картометрический метод	5.0	-
7569	471822.54	2390284.19	Картометрический метод	5.0	-
7570	471821.40	2390285.58	Картометрический метод	5.0	-
7571	471808.84	2390296.97	Картометрический метод	5.0	-
7572	471806.81	2390300.00	Картометрический метод	5.0	-
7573	471804.66	2390305.94	Картометрический метод	5.0	-
7574	471804.22	2390306.90	Картометрический метод	5.0	-
7575	471803.62	2390307.76	Картометрический метод	5.0	-
7576	471795.92	2390316.95	Картометрический метод	5.0	-
7577	471773.85	2390343.29	Картометрический метод	5.0	-
7578	471768.84	2390352.47	Картометрический метод	5.0	-
7579	471768.77	2390352.59	Картометрический метод	5.0	-
7580	471768.50	2390353.01	Картометрический метод	5.0	-
7581	471750.97	2390378.29	Картометрический метод	5.0	-
7582	471748.69	2390381.15	Картометрический метод	5.0	-
7583	471734.00	2390396.47	Картометрический метод	5.0	-
7584	471728.74	2390407.20	Картометрический метод	5.0	-
7585	471728.20	2390408.09	Картометрический метод	5.0	-
7586	471695.94	2390452.42	Картометрический метод	5.0	-
7587	471695.86	2390452.53	Картометрический метод	5.0	-

2. Сведения о характерных точках границ объекта

Обозначение характерных точек границ	Координаты, м		Метод определения координат характерной точки	Средняя квадратическая погрешность положения характерной точки (Mt), м	Описание обозначения точки на местности (при наличии)
	X	Y			
1	2	3	4	5	6
7588	471643.81	2390520.78	Картометрический метод	5.0	-
7589	471635.15	2390532.12	Картометрический метод	5.0	-
7515	471633.27	2390530.77	Картометрический метод	5.0	-
7590	471852.56	2390609.42	Картометрический метод	5.0	-
7591	471871.37	2390573.15	Картометрический метод	5.0	-
7592	471880.48	2390550.67	Картометрический метод	5.0	-
7593	471893.63	2390495.94	Картометрический метод	5.0	-
7594	471894.56	2390490.93	Картометрический метод	5.0	-
7595	471894.63	2390488.09	Картометрический метод	5.0	-
7596	471896.22	2390482.37	Картометрический метод	5.0	-
7597	471900.89	2390464.73	Картометрический метод	5.0	-
7598	471900.98	2390464.43	Картометрический метод	5.0	-
7599	471876.85	2390481.34	Картометрический метод	5.0	-
7600	471863.51	2390494.86	Картометрический метод	5.0	-
7601	471856.23	2390504.77	Картометрический метод	5.0	-
7602	471823.46	2390541.92	Картометрический метод	5.0	-
7603	471811.51	2390558.64	Картометрический метод	5.0	-
7604	471796.35	2390583.63	Картометрический метод	5.0	-
7605	471792.26	2390590.55	Картометрический метод	5.0	-
7606	471795.20	2390591.81	Картометрический метод	5.0	-
7607	471813.70	2390601.70	Картометрический метод	5.0	-
7608	471838.18	2390613.31	Картометрический метод	5.0	-
7590	471852.56	2390609.42	Картометрический метод	5.0	-
7609	471228.75	2392168.17	Картометрический метод	5.0	-
7610	471236.74	2392198.29	Картометрический метод	5.0	-

2. Сведения о характерных точках границ объекта

Обозначение характерных точек границ	Координаты, м		Метод определения координат характерной точки	Средняя квадратическая погрешность положения характерной точки (Mt), м	Описание обозначения точки на местности (при наличии)
	X	Y			
1	2	3	4	5	6
7611	471248.89	2392255.91	Картометрический метод	5.0	-
7612	471255.77	2392279.96	Картометрический метод	5.0	-
7613	471260.56	2392293.60	Картометрический метод	5.0	-
7614	471265.79	2392308.32	Картометрический метод	5.0	-
7615	471276.08	2392341.06	Картометрический метод	5.0	-
7616	471285.16	2392381.62	Картометрический метод	5.0	-
7617	471289.89	2392402.76	Картометрический метод	5.0	-
7618	471291.67	2392405.68	Картометрический метод	5.0	-
7619	471298.76	2392428.18	Картометрический метод	5.0	-
7620	471299.89	2392430.83	Картометрический метод	5.0	-
7621	471313.51	2392479.83	Картометрический метод	5.0	-
7622	471319.24	2392500.74	Картометрический метод	5.0	-
7623	471333.75	2392558.88	Картометрический метод	5.0	-
7624	471347.16	2392592.34	Картометрический метод	5.0	-
7625	471351.67	2392612.22	Картометрический метод	5.0	-
7626	471358.44	2392647.43	Картометрический метод	5.0	-
7627	471360.62	2392647.10	Картометрический метод	5.0	-
7628	471361.82	2392650.59	Картометрический метод	5.0	-
7629	471351.45	2392652.31	Картометрический метод	5.0	-
7630	471349.94	2392644.80	Картометрический метод	5.0	-
7631	471309.53	2392498.86	Картометрический метод	5.0	-
7632	471306.50	2392497.90	Картометрический метод	5.0	-
7633	471298.77	2392469.79	Картометрический метод	5.0	-
7634	471300.14	2392467.35	Картометрический метод	5.0	-
7635	471295.80	2392454.68	Картометрический метод	5.0	-

2. Сведения о характерных точках границ объекта

Обозначение характерных точек границ	Координаты, м		Метод определения координат характерной точки	Средняя квадратическая погрешность положения характерной точки (Mt), м	Описание обозначения точки на местности (при наличии)
	X	Y			
1	2	3	4	5	6
7636	471294.98	2392454.55	Картометрический метод	5.0	-
7637	471292.60	2392445.58	Картометрический метод	5.0	-
7638	471288.03	2392443.30	Картометрический метод	5.0	-
7639	471279.04	2392415.71	Картометрический метод	5.0	-
7640	471281.83	2392415.08	Картометрический метод	5.0	-
7641	471275.05	2392388.86	Картометрический метод	5.0	-
7642	471270.93	2392371.31	Картометрический метод	5.0	-
7643	471268.48	2392360.91	Картометрический метод	5.0	-
7644	471266.84	2392355.07	Картометрический метод	5.0	-
7645	471261.64	2392331.71	Картометрический метод	5.0	-
7646	471256.83	2392319.54	Картометрический метод	5.0	-
7647	471254.64	2392315.99	Картометрический метод	5.0	-
7648	471253.52	2392313.35	Картометрический метод	5.0	-
7649	471246.93	2392294.43	Картометрический метод	5.0	-
7650	471236.57	2392255.92	Картометрический метод	5.0	-
7651	471231.87	2392238.48	Картометрический метод	5.0	-
7652	471230.18	2392238.81	Картометрический метод	5.0	-
7653	471222.15	2392201.81	Картометрический метод	5.0	-
7654	471212.24	2392164.16	Картометрический метод	5.0	-
7655	471227.22	2392167.05	Картометрический метод	5.0	-
7609	471228.75	2392168.17	Картометрический метод	5.0	-
7656	471348.57	2392793.28	Картометрический метод	5.0	-
7657	471359.24	2392793.63	Картометрический метод	5.0	-
7658	471353.56	2392837.64	Картометрический метод	5.0	-
7659	471350.96	2392868.83	Картометрический метод	5.0	-

2. Сведения о характерных точках границ объекта

Обозначение характерных точек границ	Координаты, м		Метод определения координат характерной точки	Средняя квадратическая погрешность положения характерной точки (Mt), м	Описание обозначения точки на местности (при наличии)
	X	Y			
1	2	3	4	5	6
7660	471343.60	2392902.12	Картометрический метод	5.0	-
7661	471338.14	2392932.21	Картометрический метод	5.0	-
7662	471335.33	2392942.54	Картометрический метод	5.0	-
7663	471329.79	2392949.51	Картометрический метод	5.0	-
7664	471329.33	2392951.58	Картометрический метод	5.0	-
7665	471326.68	2392958.01	Картометрический метод	5.0	-
7666	471315.42	2392987.84	Картометрический метод	5.0	-
7667	471315.48	2392994.07	Картометрический метод	5.0	-
7668	471289.15	2393017.82	Картометрический метод	5.0	-
7669	471266.86	2393042.30	Картометрический метод	5.0	-
7670	471243.21	2393065.52	Картометрический метод	5.0	-
7671	471238.69	2393055.38	Картометрический метод	5.0	-
7672	471228.72	2393026.01	Картометрический метод	5.0	-
7673	471213.93	2392981.51	Картометрический метод	5.0	-
7674	471218.01	2392979.65	Картометрический метод	5.0	-
7675	471228.86	2393012.20	Картометрический метод	5.0	-
7676	471242.04	2393051.25	Картометрический метод	5.0	-
7677	471258.93	2393034.66	Картометрический метод	5.0	-
7678	471281.02	2393010.41	Картометрический метод	5.0	-
7679	471304.43	2392989.22	Картометрический метод	5.0	-
7680	471304.59	2392985.93	Картометрический метод	5.0	-
7681	471305.66	2392982.56	Картометрический метод	5.0	-
7682	471314.17	2392960.29	Картометрический метод	5.0	-
7683	471315.11	2392958.42	Картометрический метод	5.0	-
7684	471318.93	2392947.98	Картометрический метод	5.0	-

2. Сведения о характерных точках границ объекта

Обозначение характерных точек границ	Координаты, м		Метод определения координат характерной точки	Средняя квадратическая погрешность положения характерной точки (Mt), м	Описание обозначения точки на местности (при наличии)
	X	Y			
1	2	3	4	5	6
7685	471322.99	2392940.53	Картометрический метод	5.0	-
7686	471325.30	2392937.48	Картометрический метод	5.0	-
7687	471327.38	2392929.88	Картометрический метод	5.0	-
7688	471332.09	2392903.68	Картометрический метод	5.0	-
7689	471340.06	2392867.18	Картометрический метод	5.0	-
7690	471341.38	2392851.38	Картометрический метод	5.0	-
7691	471341.73	2392851.36	Картометрический метод	5.0	-
7692	471342.91	2392834.55	Картометрический метод	5.0	-
7656	471348.57	2392793.28	Картометрический метод	5.0	-
7693	477826.47	2372852.37	Картометрический метод	5.0	-
7694	477831.83	2372852.41	Картометрический метод	5.0	-
7695	477836.34	2372852.85	Картометрический метод	5.0	-
7696	477834.68	2372863.73	Картометрический метод	5.0	-
7697	477826.51	2372862.93	Картометрический метод	5.0	-
7698	477814.12	2372863.93	Картометрический метод	5.0	-
7699	477783.78	2372866.38	Картометрический метод	5.0	-
7700	477779.76	2372865.54	Картометрический метод	5.0	-
7701	477770.88	2372864.54	Картометрический метод	5.0	-
7702	477767.00	2372863.33	Картометрический метод	5.0	-
7703	477750.77	2372860.90	Картометрический метод	5.0	-
7704	477735.25	2372865.10	Картометрический метод	5.0	-
7705	477711.51	2372873.67	Картометрический метод	5.0	-
7706	477714.91	2372868.69	Картометрический метод	5.0	-
7707	477730.80	2372855.01	Картометрический метод	5.0	-
7708	477748.73	2372851.08	Картометрический метод	5.0	-

2. Сведения о характерных точках границ объекта

Обозначение характерных точек границ	Координаты, м		Метод определения координат характерной точки	Средняя квадратическая погрешность положения характерной точки (Mt), м	Описание обозначения точки на местности (при наличии)
	X	Y			
1	2	3	4	5	6
7709	477754.08	2372850.78	Картометрический метод	5.0	-
7710	477768.63	2372852.45	Картометрический метод	5.0	-
7711	477773.15	2372853.73	Картометрический метод	5.0	-
7712	477778.50	2372855.17	Картометрический метод	5.0	-
7713	477784.49	2372855.30	Картометрический метод	5.0	-
7714	477806.27	2372854.05	Картометрический метод	5.0	-
7693	477826.47	2372852.37	Картометрический метод	5.0	-
7715	471191.95	2383166.24	Картометрический метод	5.0	-
7716	471154.01	2383215.21	Картометрический метод	5.0	-
7717	471125.15	2383255.12	Картометрический метод	5.0	-
7718	471117.39	2383264.87	Картометрический метод	5.0	-
7719	471088.05	2383297.92	Картометрический метод	5.0	-
7720	471080.50	2383310.20	Картометрический метод	5.0	-
7721	471070.57	2383321.75	Картометрический метод	5.0	-
7722	471035.43	2383371.48	Картометрический метод	5.0	-
7723	471014.14	2383402.51	Картометрический метод	5.0	-
7724	470986.31	2383437.66	Картометрический метод	5.0	-
7725	470984.90	2383436.68	Картометрический метод	5.0	-
7726	470967.14	2383466.80	Картометрический метод	5.0	-
7727	470967.62	2383467.06	Картометрический метод	5.0	-
7728	470943.33	2383501.37	Картометрический метод	5.0	-
7729	470923.69	2383529.52	Картометрический метод	5.0	-
7730	470942.51	2383543.18	Картометрический метод	5.0	-
7731	470969.81	2383560.40	Картометрический метод	5.0	-
7732	471010.70	2383586.18	Картометрический метод	5.0	-

2. Сведения о характерных точках границ объекта

Обозначение характерных точек границ	Координаты, м		Метод определения координат характерной точки	Средняя квадратическая погрешность положения характерной точки (Mt), м	Описание обозначения точки на местности (при наличии)
	X	Y			
1	2	3	4	5	6
7733	471004.55	2383599.59	Картометрический метод	5.0	-
7734	470933.28	2383554.95	Картометрический метод	5.0	-
7735	470914.58	2383541.43	Картометрический метод	5.0	-
7736	470903.33	2383557.61	Картометрический метод	5.0	-
7737	470901.30	2383560.51	Картометрический метод	5.0	-
7738	470902.52	2383561.35	Картометрический метод	5.0	-
7739	470891.29	2383579.09	Картометрический метод	5.0	-
7740	470891.83	2383579.47	Картометрический метод	5.0	-
7741	470849.05	2383645.61	Картометрический метод	5.0	-
7742	470843.63	2383641.56	Картометрический метод	5.0	-
7743	470866.94	2383599.91	Картометрический метод	5.0	-
7744	470862.82	2383596.28	Картометрический метод	5.0	-
7745	470876.98	2383574.75	Картометрический метод	5.0	-
7746	470878.62	2383571.06	Картометрический метод	5.0	-
7747	470886.86	2383555.30	Картометрический метод	5.0	-
7748	470891.05	2383549.00	Картометрический метод	5.0	-
7749	470903.49	2383531.67	Картометрический метод	5.0	-
7750	470906.52	2383527.56	Картометрический метод	5.0	-
7751	470915.30	2383515.32	Картометрический метод	5.0	-
7752	470955.82	2383457.70	Картометрический метод	5.0	-
7753	470972.76	2383430.83	Картометрический метод	5.0	-
7754	470984.39	2383416.00	Картометрический метод	5.0	-
7755	471001.87	2383393.89	Картометрический метод	5.0	-
7756	471023.12	2383362.91	Картометрический метод	5.0	-
7757	471059.14	2383312.04	Картометрический метод	5.0	-

2. Сведения о характерных точках границ объекта

Обозначение характерных точек границ	Координаты, м		Метод определения координат характерной точки	Средняя квадратическая погрешность положения характерной точки (Mt), м	Описание обозначения точки на местности (при наличии)
	X	Y			
1	2	3	4	5	6
7758	471068.35	2383301.33	Картометрический метод	5.0	-
7759	471071.14	2383296.93	Картометрический метод	5.0	-
7760	471113.20	2383246.05	Картометрический метод	5.0	-
7761	471178.35	2383159.28	Картометрический метод	5.0	-
7715	471191.95	2383166.24	Картометрический метод	5.0	-
7762	478990.55	2374400.65	Картометрический метод	5.0	-
7763	478955.27	2374432.27	Картометрический метод	5.0	-
7764	478972.17	2374452.54	Картометрический метод	5.0	-
7765	478977.21	2374459.00	Картометрический метод	5.0	-
7766	478972.68	2374462.95	Картометрический метод	5.0	-
7767	478918.53	2374510.15	Картометрический метод	5.0	-
7768	478867.31	2374544.14	Картометрический метод	5.0	-
7769	478836.60	2374556.66	Картометрический метод	5.0	-
7770	478827.46	2374558.74	Картометрический метод	5.0	-
7771	478816.01	2374561.35	Картометрический метод	5.0	-
7772	478818.28	2374554.68	Картометрический метод	5.0	-
7773	478826.12	2374552.89	Картометрический метод	5.0	-
7774	478834.79	2374550.92	Картометрический метод	5.0	-
7775	478864.22	2374540.28	Картометрический метод	5.0	-
7776	478917.38	2374499.93	Картометрический метод	5.0	-
7777	478968.54	2374457.26	Картометрический метод	5.0	-
7778	478949.33	2374434.22	Картометрический метод	5.0	-
7779	478946.86	2374431.60	Картометрический метод	5.0	-
7780	478986.67	2374396.01	Картометрический метод	5.0	-
7781	479135.83	2374270.96	Картометрический метод	5.0	-

2. Сведения о характерных точках границ объекта

Обозначение характерных точек границ	Координаты, м		Метод определения координат характерной точки	Средняя квадратическая погрешность положения характерной точки (Mt), м	Описание обозначения точки на местности (при наличии)
	X	Y			
1	2	3	4	5	6
7782	479145.28	2374256.53	Картометрический метод	5.0	-
7783	479147.16	2374255.32	Картометрический метод	5.0	-
7784	479149.91	2374253.55	Картометрический метод	5.0	-
7785	479153.80	2374254.41	Картометрический метод	5.0	-
7786	479161.33	2374256.07	Картометрический метод	5.0	-
7787	479152.98	2374262.74	Картометрический метод	5.0	-
7788	479116.46	2374293.18	Картометрический метод	5.0	-
7789	479101.83	2374305.38	Картометрический метод	5.0	-
7790	479076.25	2374326.71	Картометрический метод	5.0	-
7791	479050.66	2374348.04	Картометрический метод	5.0	-
7792	479029.59	2374366.15	Картометрический метод	5.0	-
7793	479021.96	2374372.55	Картометрический метод	5.0	-
7794	479016.36	2374377.56	Картометрический метод	5.0	-
7762	478990.55	2374400.65	Картометрический метод	5.0	-
7795	478557.78	2373201.57	Картометрический метод	5.0	-
7796	478341.73	2373157.25	Картометрический метод	5.0	-
7797	478343.81	2373146.44	Картометрический метод	5.0	-
7798	478554.85	2373189.35	Картометрический метод	5.0	-
7795	478557.78	2373201.57	Картометрический метод	5.0	-
7799	468544.26	2383852.55	Картометрический метод	5.0	-
7800	468544.36	2383857.24	Картометрический метод	5.0	-
7801	468571.11	2383862.19	Картометрический метод	5.0	-
7802	468585.00	2383867.11	Картометрический метод	5.0	-
7803	468568.56	2383867.32	Картометрический метод	5.0	-
7804	468567.48	2383870.86	Картометрический метод	5.0	-

2. Сведения о характерных точках границ объекта

Обозначение характерных точек границ	Координаты, м		Метод определения координат характерной точки	Средняя квадратическая погрешность положения характерной точки (Mt), м	Описание обозначения точки на местности (при наличии)
	X	Y			
1	2	3	4	5	6
7805	468562.88	2383870.00	Картометрический метод	5.0	-
7806	468542.38	2383863.48	Картометрический метод	5.0	-
7807	468453.86	2383837.10	Картометрический метод	5.0	-
7808	468424.63	2383830.98	Картометрический метод	5.0	-
7809	468425.90	2383818.17	Картометрический метод	5.0	-
7810	468456.60	2383824.65	Картометрический метод	5.0	-
7799	468544.26	2383852.55	Картометрический метод	5.0	-
7811	469377.49	2384146.89	Картометрический метод	5.0	-
7812	469365.36	2384137.86	Картометрический метод	5.0	-
7813	469371.88	2384137.21	Картометрический метод	5.0	-
7814	469394.78	2384129.01	Картометрический метод	5.0	-
7815	469402.16	2384126.36	Картометрический метод	5.0	-
7816	469409.55	2384123.72	Картометрический метод	5.0	-
7817	469411.03	2384129.13	Картометрический метод	5.0	-
7818	469414.32	2384133.69	Картометрический метод	5.0	-
7819	469405.87	2384136.72	Картометрический метод	5.0	-
7820	469397.37	2384139.76	Картометрический метод	5.0	-
7811	469377.49	2384146.89	Картометрический метод	5.0	-
7821	480873.37	2371642.08	Картометрический метод	5.0	-
7822	480877.15	2371646.09	Картометрический метод	5.0	-
7823	480879.85	2371648.95	Картометрический метод	5.0	-
7824	480881.34	2371649.66	Картометрический метод	5.0	-
7825	480880.45	2371650.65	Картометрический метод	5.0	-
7826	480879.41	2371651.76	Картометрический метод	5.0	-
7827	480874.42	2371657.02	Картометрический метод	5.0	-

2. Сведения о характерных точках границ объекта

Обозначение характерных точек границ	Координаты, м		Метод определения координат характерной точки	Средняя квадратическая погрешность положения характерной точки (Mt), м	Описание обозначения точки на местности (при наличии)
	X	Y			
1	2	3	4	5	6
7828	480874.16	2371657.28	Картометрический метод	5.0	-
7829	480805.54	2371728.31	Картометрический метод	5.0	-
7830	480729.04	2371791.09	Картометрический метод	5.0	-
7831	480713.90	2371803.00	Картометрический метод	5.0	-
7832	480713.83	2371803.88	Картометрический метод	5.0	-
7833	480705.00	2371809.52	Картометрический метод	5.0	-
7834	480704.82	2371809.61	Картометрический метод	5.0	-
7835	480703.98	2371810.06	Картометрический метод	5.0	-
7836	480675.09	2371825.58	Картометрический метод	5.0	-
7837	480629.03	2371850.25	Картометрический метод	5.0	-
7838	480628.81	2371850.37	Картометрический метод	5.0	-
7839	480596.01	2371866.06	Картометрический метод	5.0	-
7840	480582.56	2371872.51	Картометрический метод	5.0	-
7841	480567.99	2371879.51	Картометрический метод	5.0	-
7842	480566.36	2371880.22	Картометрический метод	5.0	-
7843	480561.56	2371882.60	Картометрический метод	5.0	-
7844	480533.76	2371895.95	Картометрический метод	5.0	-
7845	480527.51	2371899.12	Картометрический метод	5.0	-
7846	480521.27	2371902.28	Картометрический метод	5.0	-
7847	480515.01	2371905.44	Картометрический метод	5.0	-
7848	480508.76	2371908.58	Картометрический метод	5.0	-
7849	480502.69	2371911.64	Картометрический метод	5.0	-
7850	480500.90	2371912.39	Картометрический метод	5.0	-
7851	480481.92	2371920.81	Картометрический метод	5.0	-
7852	480467.54	2371927.86	Картометрический метод	5.0	-

2. Сведения о характерных точках границ объекта

Обозначение характерных точек границ	Координаты, м		Метод определения координат характерной точки	Средняя квадратическая погрешность положения характерной точки (Mt), м	Описание обозначения точки на местности (при наличии)
	X	Y			
1	2	3	4	5	6
7853	480461.34	2371931.39	Картометрический метод	5.0	-
7854	480454.39	2371935.33	Картометрический метод	5.0	-
7855	480452.88	2371936.20	Картометрический метод	5.0	-
7856	480453.10	2371936.61	Картометрический метод	5.0	-
7857	480453.84	2371938.12	Картометрический метод	5.0	-
7858	480458.67	2371947.08	Картометрический метод	5.0	-
7859	480459.72	2371950.10	Картометрический метод	5.0	-
7860	480460.58	2371955.27	Картометрический метод	5.0	-
7861	480460.43	2371960.03	Картометрический метод	5.0	-
7862	480459.23	2371965.13	Картометрический метод	5.0	-
7863	480457.71	2371968.64	Картометрический метод	5.0	-
7864	480455.68	2371971.86	Картометрический метод	5.0	-
7865	480453.22	2371974.74	Картометрический метод	5.0	-
7866	480440.37	2371982.51	Картометрический метод	5.0	-
7867	480425.81	2371991.62	Картометрический метод	5.0	-
7868	480411.70	2371999.87	Картометрический метод	5.0	-
7869	480400.66	2372006.87	Картометрический метод	5.0	-
7870	480398.02	2372008.30	Картометрический метод	5.0	-
7871	480398.89	2372009.60	Картометрический метод	5.0	-
7872	480395.07	2372011.35	Картометрический метод	5.0	-
7873	480390.82	2372013.31	Картометрический метод	5.0	-
7874	480386.58	2372015.28	Картометрический метод	5.0	-
7875	480385.94	2372015.57	Картометрический метод	5.0	-
7876	480384.46	2372016.26	Картометрический метод	5.0	-
7877	480382.34	2372017.25	Картометрический метод	5.0	-

2. Сведения о характерных точках границ объекта

Обозначение характерных точек границ	Координаты, м		Метод определения координат характерной точки	Средняя квадратическая погрешность положения характерной точки (Mt), м	Описание обозначения точки на местности (при наличии)
	X	Y			
1	2	3	4	5	6
7878	480378.10	2372019.22	Картометрический метод	5.0	-
7879	480375.09	2372020.64	Картометрический метод	5.0	-
7880	480380.88	2372033.59	Картометрический метод	5.0	-
7881	480380.96	2372033.75	Картометрический метод	5.0	-
7882	480383.00	2372038.60	Картометрический метод	5.0	-
7883	480391.15	2372057.95	Картометрический метод	5.0	-
7884	480394.28	2372064.60	Картометрический метод	5.0	-
7885	480397.26	2372070.25	Картометрический метод	5.0	-
7886	480400.46	2372075.77	Картометрический метод	5.0	-
7887	480403.30	2372080.27	Картометрический метод	5.0	-
7888	480407.31	2372086.06	Картометрический метод	5.0	-
7889	480411.09	2372090.49	Картометрический метод	5.0	-
7890	480414.03	2372093.95	Картометрический метод	5.0	-
7891	480437.53	2372121.48	Картометрический метод	5.0	-
7892	480444.84	2372129.71	Картометрический метод	5.0	-
7893	480446.44	2372131.48	Картометрический метод	5.0	-
7894	480447.53	2372132.68	Картометрический метод	5.0	-
7895	480454.92	2372140.85	Картометрический метод	5.0	-
7896	480477.54	2372165.92	Картометрический метод	5.0	-
7897	480484.86	2372173.11	Картометрический метод	5.0	-
7898	480481.57	2372177.59	Картометрический метод	5.0	-
7899	480481.01	2372178.34	Картометрический метод	5.0	-
7900	480478.04	2372181.82	Картометрический метод	5.0	-
7901	480473.88	2372177.74	Картометрический метод	5.0	-
7902	480454.35	2372156.64	Картометрический метод	5.0	-

2. Сведения о характерных точках границ объекта

Обозначение характерных точек границ	Координаты, м		Метод определения координат характерной точки	Средняя квадратическая погрешность положения характерной точки (Mt), м	Описание обозначения точки на местности (при наличии)
	X	Y			
1	2	3	4	5	6
7903	480432.00	2372131.50	Картометрический метод	5.0	-
7904	480399.59	2372093.52	Картометрический метод	5.0	-
7905	480397.32	2372091.01	Картометрический метод	5.0	-
7906	480394.12	2372086.32	Картометрический метод	5.0	-
7907	480389.90	2372079.54	Картометрический метод	5.0	-
7908	480386.01	2372072.58	Картометрический метод	5.0	-
7909	480382.48	2372065.45	Картометрический метод	5.0	-
7910	480380.93	2372060.86	Картометрический метод	5.0	-
7911	480376.81	2372051.56	Картометрический метод	5.0	-
7912	480371.77	2372038.72	Картометрический метод	5.0	-
7913	480366.04	2372026.79	Картометрический метод	5.0	-
7914	480365.14	2372025.33	Картометрический метод	5.0	-
7915	480361.19	2372027.21	Картометрический метод	5.0	-
7916	480357.35	2372029.03	Картометрический метод	5.0	-
7917	480352.06	2372031.45	Картометрический метод	5.0	-
7918	480352.11	2372031.54	Картометрический метод	5.0	-
7919	480348.52	2372033.26	Картометрический метод	5.0	-
7920	480344.31	2372035.30	Картометрический метод	5.0	-
7921	480340.10	2372037.34	Картометрический метод	5.0	-
7922	480337.39	2372038.66	Картометрический метод	5.0	-
7923	480337.15	2372038.01	Картометрический метод	5.0	-
7924	480323.93	2372043.55	Картометрический метод	5.0	-
7925	480323.10	2372043.84	Картометрический метод	5.0	-
7926	480322.58	2372044.09	Картометрический метод	5.0	-
7927	480322.32	2372044.10	Картометрический метод	5.0	-

2. Сведения о характерных точках границ объекта

Обозначение характерных точек границ	Координаты, м		Метод определения координат характерной точки	Средняя квадратическая погрешность положения характерной точки (Mt), м	Описание обозначения точки на местности (при наличии)
	X	Y			
1	2	3	4	5	6
7928	480322.87	2372045.73	Картометрический метод	5.0	-
7929	480322.94	2372045.90	Картометрический метод	5.0	-
7930	480319.81	2372047.30	Картометрический метод	5.0	-
7931	480308.00	2372051.87	Картометрический метод	5.0	-
7932	480296.56	2372057.23	Картометрический метод	5.0	-
7933	480296.12	2372056.17	Картометрический метод	5.0	-
7934	480285.40	2372060.83	Картометрический метод	5.0	-
7935	480272.60	2372066.88	Картометрический метод	5.0	-
7936	480272.98	2372067.66	Картометрический метод	5.0	-
7937	480228.96	2372086.85	Картометрический метод	5.0	-
7938	480224.38	2372086.74	Картометрический метод	5.0	-
7939	480221.42	2372086.32	Картометрический метод	5.0	-
7940	480219.82	2372086.00	Картометрический метод	5.0	-
7941	480208.31	2372083.88	Картометрический метод	5.0	-
7942	480196.75	2372082.13	Картометрический метод	5.0	-
7943	480190.14	2372081.30	Картометрический метод	5.0	-
7944	480185.47	2372080.81	Картометрический метод	5.0	-
7945	480183.23	2372080.78	Картометрический метод	5.0	-
7946	480180.99	2372080.94	Картометрический метод	5.0	-
7947	480178.77	2372081.28	Картометрический метод	5.0	-
7948	480176.59	2372081.82	Картометрический метод	5.0	-
7949	480175.16	2372082.32	Картометрический метод	5.0	-
7950	480112.29	2372122.41	Картометрический метод	5.0	-
7951	480100.35	2372130.04	Картометрический метод	5.0	-
7952	480074.97	2372146.22	Картометрический метод	5.0	-

2. Сведения о характерных точках границ объекта

Обозначение характерных точек границ	Координаты, м		Метод определения координат характерной точки	Средняя квадратическая погрешность положения характерной точки (Mt), м	Описание обозначения точки на местности (при наличии)
	X	Y			
1	2	3	4	5	6
7953	480000.81	2372193.52	Картометрический метод	5.0	-
7954	479903.57	2372255.54	Картометрический метод	5.0	-
7955	479900.00	2372250.70	Картометрический метод	5.0	-
7956	480172.08	2372077.17	Картометрический метод	5.0	-
7957	480173.85	2372076.39	Картометрический метод	5.0	-
7958	480176.51	2372075.63	Картометрический метод	5.0	-
7959	480179.22	2372075.11	Картометрический метод	5.0	-
7960	480182.52	2372074.80	Картометрический метод	5.0	-
7961	480185.83	2372074.82	Картометрический метод	5.0	-
7962	480189.14	2372075.15	Картометрический метод	5.0	-
7963	480197.56	2372076.19	Картометрический метод	5.0	-
7964	480201.76	2372076.79	Картометрический метод	5.0	-
7965	480210.98	2372078.26	Картометрический метод	5.0	-
7966	480219.33	2372079.79	Картометрический метод	5.0	-
7967	480222.58	2372080.44	Картометрический метод	5.0	-
7968	480224.94	2372080.77	Картометрический метод	5.0	-
7969	480228.94	2372080.84	Картометрический метод	5.0	-
7970	480231.72	2372080.52	Картометрический метод	5.0	-
7971	480233.12	2372080.25	Картометрический метод	5.0	-
7972	480236.91	2372078.44	Картометрический метод	5.0	-
7973	480238.66	2372077.61	Картометрический метод	5.0	-
7974	480247.06	2372073.61	Картометрический метод	5.0	-
7975	480259.84	2372067.82	Картометрический метод	5.0	-
7976	480262.35	2372066.64	Картометрический метод	5.0	-
7977	480262.49	2372066.58	Картометрический метод	5.0	-

2. Сведения о характерных точках границ объекта

Обозначение характерных точек границ	Координаты, м		Метод определения координат характерной точки	Средняя квадратическая погрешность положения характерной точки (Mt), м	Описание обозначения точки на местности (при наличии)
	X	Y			
1	2	3	4	5	6
7978	480264.23	2372065.87	Картометрический метод	5.0	-
7979	480266.52	2372065.53	Картометрический метод	5.0	-
7980	480272.40	2372062.84	Картометрический метод	5.0	-
7981	480272.29	2372062.60	Картометрический метод	5.0	-
7982	480276.23	2372061.00	Картометрический метод	5.0	-
7983	480276.27	2372061.10	Картометрический метод	5.0	-
7984	480278.99	2372059.88	Картометрический метод	5.0	-
7985	480308.38	2372046.61	Картометрический метод	5.0	-
7986	480321.92	2372040.05	Картометрический метод	5.0	-
7987	480323.33	2372039.03	Картометрический метод	5.0	-
7988	480326.80	2372037.07	Картометрический метод	5.0	-
7989	480331.09	2372034.95	Картометрический метод	5.0	-
7990	480333.30	2372033.97	Картометрический метод	5.0	-
7991	480337.48	2372031.94	Картометрический метод	5.0	-
7992	480344.90	2372029.46	Картометрический метод	5.0	-
7993	480400.46	2372000.44	Картометрический метод	5.0	-
7994	480444.80	2371975.04	Картометрический метод	5.0	-
7995	480452.51	2371965.14	Картометрический метод	5.0	-
7996	480454.19	2371957.68	Картометрический метод	5.0	-
7997	480454.57	2371955.28	Картометрический метод	5.0	-
7998	480454.12	2371952.40	Картометрический метод	5.0	-
7999	480453.30	2371949.76	Картометрический метод	5.0	-
8000	480448.27	2371940.52	Картометрический метод	5.0	-
8001	480446.98	2371938.30	Картометрический метод	5.0	-
8002	480446.22	2371936.55	Картометрический метод	5.0	-

2. Сведения о характерных точках границ объекта

Обозначение характерных точек границ	Координаты, м		Метод определения координат характерной точки	Средняя квадратическая погрешность положения характерной точки (Mt), м	Описание обозначения точки на местности (при наличии)
	X	Y			
1	2	3	4	5	6
8003	480445.62	2371934.07	Картометрический метод	5.0	-
8004	480445.48	2371932.17	Картометрический метод	5.0	-
8005	480445.55	2371930.66	Картометрический метод	5.0	-
8006	480445.79	2371929.45	Картометрический метод	5.0	-
8007	480459.73	2371919.74	Картометрический метод	5.0	-
8008	480472.39	2371913.21	Картометрический метод	5.0	-
8009	480496.71	2371902.22	Картометрический метод	5.0	-
8010	480516.30	2371892.46	Картометрический метод	5.0	-
8011	480528.97	2371886.05	Картометрический метод	5.0	-
8012	480591.26	2371856.13	Картометрический метод	5.0	-
8013	480623.95	2371840.50	Картометрический метод	5.0	-
8014	480663.24	2371819.45	Картометрический метод	5.0	-
8015	480698.75	2371800.43	Картометрический метод	5.0	-
8016	480708.47	2371793.33	Картометрический метод	5.0	-
8017	480769.63	2371743.28	Картометрический метод	5.0	-
8018	480798.00	2371720.29	Картометрический метод	5.0	-
8019	480808.79	2371709.56	Картометрический метод	5.0	-
8020	480841.82	2371675.71	Картометрический метод	5.0	-
8021	480866.10	2371649.80	Картометрический метод	5.0	-
7821	480873.37	2371642.08	Картометрический метод	5.0	-
8022	480953.64	2371512.18	Картометрический метод	5.0	-
8023	480935.84	2371559.19	Картометрический метод	5.0	-
8024	480928.64	2371559.19	Картометрический метод	5.0	-
8025	480923.23	2371560.94	Картометрический метод	5.0	-
8026	480928.59	2371547.89	Картометрический метод	5.0	-

2. Сведения о характерных точках границ объекта

Обозначение характерных точек границ	Координаты, м		Метод определения координат характерной точки	Средняя квадратическая погрешность положения характерной точки (Mt), м	Описание обозначения точки на местности (при наличии)
	X	Y			
1	2	3	4	5	6
8027	480943.33	2371508.34	Картометрический метод	5.0	-
8022	480953.64	2371512.18	Картометрический метод	5.0	-
8028	480910.35	2371591.07	Картометрический метод	5.0	-
8029	480910.00	2371592.78	Картометрический метод	5.0	-
8030	480904.79	2371614.60	Картометрический метод	5.0	-
8031	480895.07	2371624.31	Картометрический метод	5.0	-
8032	480885.16	2371628.25	Картометрический метод	5.0	-
8033	480892.79	2371618.24	Картометрический метод	5.0	-
8034	480901.13	2371606.17	Картометрический метод	5.0	-
8028	480910.35	2371591.07	Картометрический метод	5.0	-
8035	480518.71	2370604.83	Картометрический метод	5.0	-
8036	480533.29	2370608.87	Картометрический метод	5.0	-
8037	480544.48	2370617.99	Картометрический метод	5.0	-
8038	480573.58	2370642.11	Картометрический метод	5.0	-
8039	480598.77	2370663.54	Картометрический метод	5.0	-
8040	480620.16	2370682.13	Картометрический метод	5.0	-
8041	480644.89	2370704.09	Картометрический метод	5.0	-
8042	480665.87	2370723.14	Картометрический метод	5.0	-
8043	480676.29	2370732.74	Картометрический метод	5.0	-
8044	480689.93	2370745.45	Картометрический метод	5.0	-
8045	480695.81	2370750.81	Картометрический метод	5.0	-
8046	480699.39	2370755.00	Картометрический метод	5.0	-
8047	480703.43	2370760.99	Картометрический метод	5.0	-
8048	480705.58	2370764.04	Картометрический метод	5.0	-
8049	480710.96	2370772.63	Картометрический метод	5.0	-

2. Сведения о характерных точках границ объекта

Обозначение характерных точек границ	Координаты, м		Метод определения координат характерной точки	Средняя квадратическая погрешность положения характерной точки (Mt), м	Описание обозначения точки на местности (при наличии)
	X	Y			
1	2	3	4	5	6
8050	480714.75	2370779.80	Картометрический метод	5.0	-
8051	480717.68	2370786.27	Картометрический метод	5.0	-
8052	480721.83	2370797.70	Картометрический метод	5.0	-
8053	480724.44	2370807.49	Картометрический метод	5.0	-
8054	480726.74	2370818.33	Картометрический метод	5.0	-
8055	480728.50	2370823.41	Картометрический метод	5.0	-
8056	480730.77	2370828.29	Картометрический метод	5.0	-
8057	480733.69	2370833.60	Картометрический метод	5.0	-
8058	480745.04	2370855.74	Картометрический метод	5.0	-
8059	480752.89	2370872.67	Картометрический метод	5.0	-
8060	480759.38	2370887.94	Картометрический метод	5.0	-
8061	480764.50	2370901.01	Картометрический метод	5.0	-
8062	480769.10	2370908.89	Картометрический метод	5.0	-
8063	480775.96	2370919.92	Картометрический метод	5.0	-
8064	480781.80	2370928.71	Картометрический метод	5.0	-
8065	480784.87	2370934.46	Картометрический метод	5.0	-
8066	480786.99	2370939.61	Картометрический метод	5.0	-
8067	480789.66	2370950.92	Картометрический метод	5.0	-
8068	480790.44	2370966.29	Картометрический метод	5.0	-
8069	480790.71	2370982.73	Картометрический метод	5.0	-
8070	480790.41	2371006.22	Картометрический метод	5.0	-
8071	480790.72	2371029.37	Картометрический метод	5.0	-
8072	480790.58	2371056.61	Картометрический метод	5.0	-
8073	480789.22	2371061.84	Картометрический метод	5.0	-
8074	480787.19	2371066.57	Картометрический метод	5.0	-

2. Сведения о характерных точках границ объекта

Обозначение характерных точек границ	Координаты, м		Метод определения координат характерной точки	Средняя квадратическая погрешность положения характерной точки (Mt), м	Описание обозначения точки на местности (при наличии)
	X	Y			
1	2	3	4	5	6
8075	480783.40	2371072.50	Картометрический метод	5.0	-
8076	480783.05	2371072.48	Картометрический метод	5.0	-
8077	480782.81	2371073.44	Картометрический метод	5.0	-
8078	480781.30	2371076.31	Картометрический метод	5.0	-
8079	480779.93	2371080.14	Картометрический метод	5.0	-
8080	480779.20	2371083.73	Картометрический метод	5.0	-
8081	480778.99	2371087.87	Картометрический метод	5.0	-
8082	480779.01	2371104.52	Картометрический метод	5.0	-
8083	480778.38	2371116.82	Картометрический метод	5.0	-
8084	480777.48	2371128.82	Картометрический метод	5.0	-
8085	480776.83	2371131.68	Картометрический метод	5.0	-
8086	480775.92	2371137.21	Картометрический метод	5.0	-
8087	480775.40	2371144.90	Картометрический метод	5.0	-
8088	480775.61	2371152.22	Картометрический метод	5.0	-
8089	480776.33	2371163.32	Картометрический метод	5.0	-
8090	480776.45	2371167.49	Картометрический метод	5.0	-
8091	480777.11	2371178.47	Картометрический метод	5.0	-
8092	480777.16	2371181.77	Картометрический метод	5.0	-
8093	480777.40	2371181.78	Картометрический метод	5.0	-
8094	480777.71	2371184.76	Картометрический метод	5.0	-
8095	480775.57	2371184.89	Картометрический метод	5.0	-
8096	480776.53	2371197.82	Картометрический метод	5.0	-
8097	480777.44	2371198.41	Картометрический метод	5.0	-
8098	480779.60	2371198.53	Картометрический метод	5.0	-
8099	480780.11	2371201.48	Картометрический метод	5.0	-

2. Сведения о характерных точках границ объекта

Обозначение характерных точек границ	Координаты, м		Метод определения координат характерной точки	Средняя квадратическая погрешность положения характерной точки (Mt), м	Описание обозначения точки на местности (при наличии)
	X	Y			
1	2	3	4	5	6
8100	480783.19	2371227.94	Картометрический метод	5.0	-
8101	480786.26	2371254.26	Картометрический метод	5.0	-
8102	480787.31	2371263.04	Картометрический метод	5.0	-
8103	480787.75	2371268.21	Картометрический метод	5.0	-
8104	480787.84	2371276.22	Картометрический метод	5.0	-
8105	480787.80	2371277.10	Картометрический метод	5.0	-
8106	480786.72	2371277.18	Картометрический метод	5.0	-
8107	480786.73	2371278.01	Картометрический метод	5.0	-
8108	480784.68	2371278.29	Картометрический метод	5.0	-
8109	480784.94	2371289.52	Картометрический метод	5.0	-
8110	480785.00	2371290.54	Картометрический метод	5.0	-
8111	480785.38	2371299.17	Картометрический метод	5.0	-
8112	480785.82	2371307.91	Картометрический метод	5.0	-
8113	480786.09	2371310.85	Картометрический метод	5.0	-
8114	480787.05	2371311.05	Картометрический метод	5.0	-
8115	480787.36	2371314.41	Картометрический метод	5.0	-
8116	480787.95	2371326.50	Картометрический метод	5.0	-
8117	480788.95	2371343.95	Картометрический метод	5.0	-
8118	480790.02	2371357.04	Картометрический метод	5.0	-
8119	480791.33	2371370.92	Картометрический метод	5.0	-
8120	480791.23	2371377.94	Картометрический метод	5.0	-
8121	480791.83	2371377.97	Картометрический метод	5.0	-
8122	480791.88	2371378.83	Картометрический метод	5.0	-
8123	480792.37	2371390.00	Картометрический метод	5.0	-
8124	480791.98	2371402.55	Картометрический метод	5.0	-

2. Сведения о характерных точках границ объекта

Обозначение характерных точек границ	Координаты, м		Метод определения координат характерной точки	Средняя квадратическая погрешность положения характерной точки (Mt), м	Описание обозначения точки на местности (при наличии)
	X	Y			
1	2	3	4	5	6
8125	480790.99	2371411.36	Картометрический метод	5.0	-
8126	480789.24	2371421.17	Картометрический метод	5.0	-
8127	480785.91	2371434.04	Картометрический метод	5.0	-
8128	480781.45	2371446.55	Картометрический метод	5.0	-
8129	480774.32	2371461.56	Картометрический метод	5.0	-
8130	480766.84	2371473.85	Картометрический метод	5.0	-
8131	480760.26	2371484.03	Картометрический метод	5.0	-
8132	480752.89	2371497.26	Картометрический метод	5.0	-
8133	480749.48	2371501.70	Картометрический метод	5.0	-
8134	480730.83	2371525.39	Картометрический метод	5.0	-
8135	480722.55	2371534.34	Картометрический метод	5.0	-
8136	480708.16	2371547.46	Картометрический метод	5.0	-
8137	480691.59	2371561.41	Картометрический метод	5.0	-
8138	480678.74	2371574.34	Картометрический метод	5.0	-
8139	480678.65	2371574.42	Картометрический метод	5.0	-
8140	480669.50	2371582.72	Картометрический метод	5.0	-
8141	480648.87	2371600.44	Картометрический метод	5.0	-
8142	480619.74	2371623.41	Картометрический метод	5.0	-
8143	480603.76	2371635.06	Картометрический метод	5.0	-
8144	480583.35	2371649.04	Картометрический метод	5.0	-
8145	480562.51	2371662.34	Картометрический метод	5.0	-
8146	480534.79	2371678.62	Картометрический метод	5.0	-
8147	480515.21	2371689.19	Картометрический метод	5.0	-
8148	480490.86	2371701.33	Картометрический метод	5.0	-
8149	480470.64	2371710.60	Картометрический метод	5.0	-

2. Сведения о характерных точках границ объекта

Обозначение характерных точек границ	Координаты, м		Метод определения координат характерной точки	Средняя квадратическая погрешность положения характерной точки (Mt), м	Описание обозначения точки на местности (при наличии)
	X	Y			
1	2	3	4	5	6
8150	480454.40	2371717.53	Картометрический метод	5.0	-
8151	480449.12	2371718.45	Картометрический метод	5.0	-
8152	480443.43	2371720.17	Картометрический метод	5.0	-
8153	480439.38	2371722.05	Картометрический метод	5.0	-
8154	480433.63	2371725.91	Картометрический метод	5.0	-
8155	480430.99	2371728.26	Картометрический метод	5.0	-
8156	480429.30	2371729.41	Картометрический метод	5.0	-
8157	480414.16	2371737.12	Картометрический метод	5.0	-
8158	480396.10	2371746.66	Картометрический метод	5.0	-
8159	480378.04	2371756.17	Картометрический метод	5.0	-
8160	480359.97	2371765.66	Картометрический метод	5.0	-
8161	480341.87	2371775.12	Картометрический метод	5.0	-
8162	480314.71	2371789.26	Картометрический метод	5.0	-
8163	480287.51	2371803.35	Картометрический метод	5.0	-
8164	480279.58	2371807.44	Картометрический метод	5.0	-
8165	480278.60	2371809.53	Картометрический метод	5.0	-
8166	480280.23	2371818.01	Картометрический метод	5.0	-
8167	480280.59	2371821.18	Картометрический метод	5.0	-
8168	480274.70	2371824.04	Картометрический метод	5.0	-
8169	480274.21	2371818.42	Картометрический метод	5.0	-
8170	480272.64	2371810.72	Картометрический метод	5.0	-
8171	480273.18	2371807.08	Картометрический метод	5.0	-
8172	480274.40	2371804.41	Картометрический метод	5.0	-
8173	480275.62	2371802.88	Картометрический метод	5.0	-
8174	480284.76	2371798.02	Картометрический метод	5.0	-

2. Сведения о характерных точках границ объекта

Обозначение характерных точек границ	Координаты, м		Метод определения координат характерной точки	Средняя квадратическая погрешность положения характерной точки (Mt), м	Описание обозначения точки на местности (при наличии)
	X	Y			
1	2	3	4	5	6
8175	480311.94	2371783.94	Картометрический метод	5.0	-
8176	480321.00	2371779.23	Картометрический метод	5.0	-
8177	480339.09	2371769.80	Картометрический метод	5.0	-
8178	480357.17	2371760.34	Картометрический метод	5.0	-
8179	480366.22	2371755.60	Картометрический метод	5.0	-
8180	480427.18	2371723.62	Картометрический метод	5.0	-
8181	480430.28	2371720.90	Картометрический метод	5.0	-
8182	480436.81	2371716.62	Картометрический метод	5.0	-
8183	480441.24	2371714.59	Картометрический метод	5.0	-
8184	480445.62	2371713.13	Картометрический метод	5.0	-
8185	480452.36	2371711.88	Картометрический метод	5.0	-
8186	480468.22	2371705.11	Картометрический метод	5.0	-
8187	480488.28	2371695.91	Картометрический метод	5.0	-
8188	480510.26	2371685.00	Картометрический метод	5.0	-
8189	480542.52	2371667.31	Картометрический метод	5.0	-
8190	480573.88	2371648.06	Картометрический метод	5.0	-
8191	480614.17	2371620.07	Картометрический метод	5.0	-
8192	480646.93	2371594.25	Картометрический метод	5.0	-
8193	480672.79	2371571.66	Картометрический метод	5.0	-
8194	480674.55	2371570.04	Картометрический метод	5.0	-
8195	480674.64	2371569.96	Картометрический метод	5.0	-
8196	480690.57	2371554.18	Картометрический метод	5.0	-
8197	480696.91	2371548.61	Картометрический метод	5.0	-
8198	480711.48	2371536.65	Картометрический метод	5.0	-
8199	480726.29	2371521.46	Картометрический метод	5.0	-

2. Сведения о характерных точках границ объекта

Обозначение характерных точек границ	Координаты, м		Метод определения координат характерной точки	Средняя квадратическая погрешность положения характерной точки (Mt), м	Описание обозначения точки на местности (при наличии)
	X	Y			
1	2	3	4	5	6
8200	480735.55	2371509.76	Картометрический метод	5.0	-
8201	480747.83	2371494.02	Картометрический метод	5.0	-
8202	480760.67	2371472.25	Картометрический метод	5.0	-
8203	480766.43	2371463.31	Картометрический метод	5.0	-
8204	480773.79	2371449.17	Картометрический метод	5.0	-
8205	480781.37	2371428.19	Картометрический метод	5.0	-
8206	480785.19	2371409.46	Картометрический метод	5.0	-
8207	480786.45	2371393.56	Картометрический метод	5.0	-
8208	480785.94	2371380.03	Картометрический метод	5.0	-
8209	480784.61	2371363.15	Картометрический метод	5.0	-
8210	480782.40	2371335.57	Картометрический метод	5.0	-
8211	480781.42	2371306.90	Картометрический метод	5.0	-
8212	480781.84	2371276.00	Картометрический метод	5.0	-
8213	480781.77	2371268.62	Картометрический метод	5.0	-
8214	480780.31	2371255.01	Картометрический метод	5.0	-
8215	480777.22	2371228.64	Картометрический метод	5.0	-
8216	480776.21	2371219.89	Картометрический метод	5.0	-
8217	480773.92	2371200.89	Картометрический метод	5.0	-
8218	480772.10	2371188.50	Картометрический метод	5.0	-
8219	480771.53	2371180.92	Картометрический метод	5.0	-
8220	480770.58	2371170.49	Картометрический метод	5.0	-
8221	480770.10	2371160.40	Картометрический метод	5.0	-
8222	480769.55	2371150.96	Картометрический метод	5.0	-
8223	480769.43	2371143.30	Картометрический метод	5.0	-
8224	480769.79	2371137.99	Картометрический метод	5.0	-

2. Сведения о характерных точках границ объекта

Обозначение характерных точек границ	Координаты, м		Метод определения координат характерной точки	Средняя квадратическая погрешность положения характерной точки (Mt), м	Описание обозначения точки на местности (при наличии)
	X	Y			
1	2	3	4	5	6
8225	480770.53	2371132.71	Картометрический метод	5.0	-
8226	480771.62	2371127.53	Картометрический метод	5.0	-
8227	480772.61	2371112.72	Картометрический метод	5.0	-
8228	480773.11	2371102.10	Картометрический метод	5.0	-
8229	480772.99	2371088.54	Картометрический метод	5.0	-
8230	480773.39	2371081.97	Картометрический метод	5.0	-
8231	480775.05	2371075.71	Картометрический метод	5.0	-
8232	480777.41	2371070.76	Картометрический метод	5.0	-
8233	480781.86	2371063.82	Картометрический метод	5.0	-
8234	480784.63	2371055.76	Картометрический метод	5.0	-
8235	480784.74	2371042.58	Картометрический метод	5.0	-
8236	480784.67	2371022.82	Картометрический метод	5.0	-
8237	480784.35	2371003.13	Картометрический метод	5.0	-
8238	480784.70	2370986.79	Картометрический метод	5.0	-
8239	480784.51	2370968.51	Картометрический метод	5.0	-
8240	480784.03	2370956.32	Картометрический метод	5.0	-
8241	480783.82	2370952.35	Картометрический метод	5.0	-
8242	480783.80	2370952.19	Картометрический метод	5.0	-
8243	480781.44	2370941.93	Картометрический метод	5.0	-
8244	480779.54	2370937.20	Картометрический метод	5.0	-
8245	480776.82	2370932.08	Картометрический метод	5.0	-
8246	480774.06	2370927.97	Картометрический метод	5.0	-
8247	480771.31	2370923.70	Картометрический метод	5.0	-
8248	480764.88	2370913.51	Картометрический метод	5.0	-
8249	480758.98	2370903.35	Картометрический метод	5.0	-

2. Сведения о характерных точках границ объекта

Обозначение характерных точек границ	Координаты, м		Метод определения координат характерной точки	Средняя квадратическая погрешность положения характерной точки (Mt), м	Описание обозначения точки на местности (при наличии)
	X	Y			
1	2	3	4	5	6
8250	480753.82	2370890.20	Картометрический метод	5.0	-
8251	480746.57	2370873.22	Картометрический метод	5.0	-
8252	480738.75	2370856.50	Картометрический метод	5.0	-
8253	480730.83	2370840.97	Картометрический метод	5.0	-
8254	480727.43	2370834.65	Картометрический метод	5.0	-
8255	480723.99	2370828.11	Картометрический метод	5.0	-
8256	480721.17	2370820.62	Картометрический метод	5.0	-
8257	480719.18	2370811.64	Картометрический метод	5.0	-
8258	480717.19	2370803.18	Картометрический метод	5.0	-
8259	480713.58	2370792.18	Картометрический метод	5.0	-
8260	480706.68	2370777.28	Картометрический метод	5.0	-
8261	480698.49	2370764.38	Картометрический метод	5.0	-
8262	480691.88	2370755.40	Картометрический метод	5.0	-
8263	480685.92	2370749.91	Картометрический метод	5.0	-
8264	480668.75	2370733.94	Картометрический метод	5.0	-
8265	480633.85	2370702.26	Картометрический метод	5.0	-
8266	480591.27	2370665.01	Картометрический метод	5.0	-
8267	480555.25	2370634.62	Картометрический метод	5.0	-
8035	480518.71	2370604.83	Картометрический метод	5.0	-
8268	478233.82	2372683.79	Картометрический метод	5.0	-
8269	478238.13	2372687.96	Картометрический метод	5.0	-
8270	478226.20	2372700.02	Картометрический метод	5.0	-
8271	478217.20	2372709.57	Картометрический метод	5.0	-
8272	478210.16	2372713.70	Картометрический метод	5.0	-
8273	478209.05	2372713.44	Картометрический метод	5.0	-

2. Сведения о характерных точках границ объекта

Обозначение характерных точек границ	Координаты, м		Метод определения координат характерной точки	Средняя квадратическая погрешность положения характерной точки (Mt), м	Описание обозначения точки на местности (при наличии)
	X	Y			
1	2	3	4	5	6
8274	478189.03	2372733.15	Картометрический метод	5.0	-
8275	478188.47	2372732.59	Картометрический метод	5.0	-
8276	478170.93	2372754.12	Картометрический метод	5.0	-
8277	478172.17	2372755.23	Картометрический метод	5.0	-
8278	478170.47	2372758.29	Картометрический метод	5.0	-
8279	478167.68	2372763.35	Картометрический метод	5.0	-
8280	478161.17	2372775.11	Картометрический метод	5.0	-
8281	478154.20	2372787.70	Картометрический метод	5.0	-
8282	478142.44	2372816.97	Картометрический метод	5.0	-
8283	478137.56	2372831.75	Картометрический метод	5.0	-
8284	478136.25	2372831.46	Картометрический метод	5.0	-
8285	478129.14	2372848.91	Картометрический метод	5.0	-
8286	478129.81	2372849.79	Картометрический метод	5.0	-
8287	478128.90	2372852.29	Картометрический метод	5.0	-
8288	478127.50	2372856.14	Картометрический метод	5.0	-
8289	478125.62	2372861.30	Картометрический метод	5.0	-
8290	478123.76	2372867.18	Картометрический метод	5.0	-
8291	478119.56	2372877.22	Картометрический метод	5.0	-
8292	478113.26	2372886.93	Картометрический метод	5.0	-
8293	478109.64	2372895.28	Картометрический метод	5.0	-
8294	478106.58	2372903.61	Картометрический метод	5.0	-
8295	478100.77	2372919.38	Картометрический метод	5.0	-
8296	478094.25	2372940.42	Картометрический метод	5.0	-
8297	478093.64	2372942.39	Картометрический метод	5.0	-
8298	478089.42	2372957.98	Картометрический метод	5.0	-

2. Сведения о характерных точках границ объекта

Обозначение характерных точек границ	Координаты, м		Метод определения координат характерной точки	Средняя квадратическая погрешность положения характерной точки (Mt), м	Описание обозначения точки на местности (при наличии)
	X	Y			
1	2	3	4	5	6
8299	478083.96	2372972.94	Картометрический метод	5.0	-
8300	478082.51	2372977.67	Картометрический метод	5.0	-
8301	478081.00	2372984.12	Картометрический метод	5.0	-
8302	478079.39	2372993.88	Картометрический метод	5.0	-
8303	478078.58	2373001.34	Картометрический метод	5.0	-
8304	478080.34	2373024.66	Картометрический метод	5.0	-
8305	478081.09	2373034.66	Картометрический метод	5.0	-
8306	478082.71	2373043.19	Картометрический метод	5.0	-
8307	478086.47	2373059.26	Картометрический метод	5.0	-
8308	478089.99	2373065.91	Картометрический метод	5.0	-
8309	478104.19	2373092.77	Картометрический метод	5.0	-
8310	478118.03	2373102.07	Картометрический метод	5.0	-
8311	478132.44	2373104.80	Картометрический метод	5.0	-
8312	478136.89	2373105.57	Картометрический метод	5.0	-
8313	478168.10	2373110.59	Картометрический метод	5.0	-
8314	478176.97	2373113.33	Картометрический метод	5.0	-
8315	478181.01	2373114.87	Картометрический метод	5.0	-
8316	478182.94	2373105.02	Картометрический метод	5.0	-
8317	478184.63	2373095.82	Картометрический метод	5.0	-
8318	478186.85	2373084.82	Картометрический метод	5.0	-
8319	478186.94	2373083.72	Картометрический метод	5.0	-
8320	478195.70	2373034.98	Картометрический метод	5.0	-
8321	478196.62	2373031.57	Картометрический метод	5.0	-
8322	478197.13	2373029.66	Картометрический метод	5.0	-
8323	478199.71	2373023.02	Картометрический метод	5.0	-

2. Сведения о характерных точках границ объекта

Обозначение характерных точек границ	Координаты, м		Метод определения координат характерной точки	Средняя квадратическая погрешность положения характерной точки (Mt), м	Описание обозначения точки на местности (при наличии)
	X	Y			
1	2	3	4	5	6
8324	478201.70	2373018.53	Картометрический метод	5.0	-
8325	478212.54	2372994.53	Картометрический метод	5.0	-
8326	478216.77	2372985.16	Картометрический метод	5.0	-
8327	478222.30	2372987.49	Картометрический метод	5.0	-
8328	478217.58	2372997.98	Картометрический метод	5.0	-
8329	478206.83	2373021.80	Картометрический метод	5.0	-
8330	478205.14	2373025.54	Картометрический метод	5.0	-
8331	478202.11	2373033.25	Картометрический метод	5.0	-
8332	478192.85	2373084.77	Картометрический метод	5.0	-
8333	478190.63	2373095.73	Картометрический метод	5.0	-
8334	478187.61	2373114.60	Картометрический метод	5.0	-
8335	478195.95	2373115.34	Картометрический метод	5.0	-
8336	478200.50	2373116.00	Картометрический метод	5.0	-
8337	478236.16	2373124.03	Картометрический метод	5.0	-
8338	478238.94	2373124.69	Картометрический метод	5.0	-
8339	478238.00	2373133.93	Картометрический метод	5.0	-
8340	478237.95	2373134.39	Картометрический метод	5.0	-
8341	478233.17	2373133.17	Картометрический метод	5.0	-
8342	478225.96	2373131.33	Картометрический метод	5.0	-
8343	478218.59	2373129.65	Картометрический метод	5.0	-
8344	478205.25	2373126.61	Картометрический метод	5.0	-
8345	478204.71	2373128.22	Картометрический метод	5.0	-
8346	478198.31	2373126.78	Картометрический метод	5.0	-
8347	478193.96	2373126.00	Картометрический метод	5.0	-
8348	478185.72	2373124.17	Картометрический метод	5.0	-

2. Сведения о характерных точках границ объекта

Обозначение характерных точек границ	Координаты, м		Метод определения координат характерной точки	Средняя квадратическая погрешность положения характерной точки (Mt), м	Описание обозначения точки на местности (при наличии)
	X	Y			
1	2	3	4	5	6
8349	478184.80	2373128.17	Картометрический метод	5.0	-
8350	478183.31	2373130.08	Картометрический метод	5.0	-
8351	478177.64	2373158.85	Картометрический метод	5.0	-
8352	478171.45	2373188.08	Картометрический метод	5.0	-
8353	478170.96	2373193.24	Картометрический метод	5.0	-
8354	478172.28	2373201.08	Картометрический метод	5.0	-
8355	478177.58	2373215.86	Картометрический метод	5.0	-
8356	478180.23	2373231.74	Картометрический метод	5.0	-
8357	478184.71	2373241.40	Картометрический метод	5.0	-
8358	478186.81	2373247.47	Картометрический метод	5.0	-
8359	478188.89	2373253.47	Картометрический метод	5.0	-
8360	478189.39	2373255.11	Картометрический метод	5.0	-
8361	478188.48	2373255.41	Картометрический метод	5.0	-
8362	478194.45	2373271.32	Картометрический метод	5.0	-
8363	478196.46	2373275.69	Картометрический метод	5.0	-
8364	478197.01	2373275.72	Картометрический метод	5.0	-
8365	478197.78	2373277.22	Картометрический метод	5.0	-
8366	478198.53	2373278.15	Картометрический метод	5.0	-
8367	478202.18	2373286.35	Картометрический метод	5.0	-
8368	478210.00	2373300.87	Картометрический метод	5.0	-
8369	478210.20	2373301.16	Картометрический метод	5.0	-
8370	478236.56	2373339.67	Картометрический метод	5.0	-
8371	478242.58	2373350.69	Картометрический метод	5.0	-
8372	478251.88	2373369.87	Картометрический метод	5.0	-
8373	478256.42	2373380.68	Картометрический метод	5.0	-

2. Сведения о характерных точках границ объекта

Обозначение характерных точек границ	Координаты, м		Метод определения координат характерной точки	Средняя квадратическая погрешность положения характерной точки (Mt), м	Описание обозначения точки на местности (при наличии)
	X	Y			
1	2	3	4	5	6
8374	478275.71	2373412.02	Картометрический метод	5.0	-
8375	478276.97	2373414.11	Картометрический метод	5.0	-
8376	478279.45	2373417.59	Картометрический метод	5.0	-
8377	478282.75	2373422.15	Картометрический метод	5.0	-
8378	478284.48	2373424.17	Картометрический метод	5.0	-
8379	478288.68	2373427.55	Картометрический метод	5.0	-
8380	478289.84	2373428.54	Картометрический метод	5.0	-
8381	478298.00	2373436.05	Картометрический метод	5.0	-
8382	478300.39	2373439.73	Картометрический метод	5.0	-
8383	478306.24	2373452.35	Картометрический метод	5.0	-
8384	478307.65	2373456.03	Картометрический метод	5.0	-
8385	478312.49	2373465.40	Картометрический метод	5.0	-
8386	478319.68	2373476.99	Картометрический метод	5.0	-
8387	478333.73	2373494.74	Картометрический метод	5.0	-
8388	478330.45	2373496.83	Картометрический метод	5.0	-
8389	478323.15	2373489.09	Картометрический метод	5.0	-
8390	478315.65	2373479.25	Картометрический метод	5.0	-
8391	478309.91	2373469.35	Картометрический метод	5.0	-
8392	478296.35	2373438.84	Картометрический метод	5.0	-
8393	478293.19	2373435.11	Картометрический метод	5.0	-
8394	478283.86	2373427.42	Картометрический метод	5.0	-
8395	478279.20	2373422.97	Картометрический метод	5.0	-
8396	478270.24	2373410.70	Картометрический метод	5.0	-
8397	478264.23	2373398.40	Картометрический метод	5.0	-
8398	478259.11	2373389.65	Картометрический метод	5.0	-

2. Сведения о характерных точках границ объекта

Обозначение характерных точек границ	Координаты, м		Метод определения координат характерной точки	Средняя квадратическая погрешность положения характерной точки (Mt), м	Описание обозначения точки на местности (при наличии)
	X	Y			
1	2	3	4	5	6
8399	478251.85	2373378.56	Картометрический метод	5.0	-
8400	478240.87	2373353.55	Картометрический метод	5.0	-
8401	478227.65	2373332.20	Картометрический метод	5.0	-
8402	478211.78	2373311.21	Картометрический метод	5.0	-
8403	478197.50	2373286.16	Картометрический метод	5.0	-
8404	478192.06	2373274.37	Картометрический метод	5.0	-
8405	478191.20	2373274.72	Картометрический метод	5.0	-
8406	478188.81	2373268.07	Картометрический метод	5.0	-
8407	478185.33	2373258.40	Картометрический метод	5.0	-
8408	478184.14	2373255.56	Картометрический метод	5.0	-
8409	478180.46	2373246.97	Картометрический метод	5.0	-
8410	478177.10	2373234.10	Картометрический метод	5.0	-
8411	478174.79	2373225.29	Картометрический метод	5.0	-
8412	478171.63	2373213.19	Картометрический метод	5.0	-
8413	478170.37	2373213.53	Картометрический метод	5.0	-
8414	478166.37	2373202.10	Картометрический метод	5.0	-
8415	478164.96	2373193.24	Картометрический метод	5.0	-
8416	478165.54	2373187.04	Картометрический метод	5.0	-
8417	478166.59	2373182.59	Картометрический метод	5.0	-
8418	478169.06	2373182.04	Картометрический метод	5.0	-
8419	478170.21	2373170.52	Картометрический метод	5.0	-
8420	478171.21	2373162.39	Картометрический метод	5.0	-
8421	478172.15	2373159.36	Картометрический метод	5.0	-
8422	478176.16	2373140.16	Картометрический метод	5.0	-
8423	478180.10	2373121.29	Картометрический метод	5.0	-

2. Сведения о характерных точках границ объекта

Обозначение характерных точек границ	Координаты, м		Метод определения координат характерной точки	Средняя квадратическая погрешность положения характерной точки (Mt), м	Описание обозначения точки на местности (при наличии)
	X	Y			
1	2	3	4	5	6
8424	478176.83	2373119.70	Картометрический метод	5.0	-
8425	478177.08	2373117.61	Картометрический метод	5.0	-
8426	478165.50	2373114.74	Картометрический метод	5.0	-
8427	478155.56	2373113.22	Картометрический метод	5.0	-
8428	478140.24	2373111.95	Картометрический метод	5.0	-
8429	478136.20	2373111.26	Картометрический метод	5.0	-
8430	478131.87	2373110.65	Картометрический метод	5.0	-
8431	478120.90	2373108.68	Картометрический метод	5.0	-
8432	478116.21	2373107.79	Картометрический метод	5.0	-
8433	478115.42	2373107.47	Картометрический метод	5.0	-
8434	478099.31	2373096.27	Картометрический метод	5.0	-
8435	478091.23	2373081.09	Картометрический метод	5.0	-
8436	478080.83	2373061.31	Картометрический метод	5.0	-
8437	478075.19	2373035.74	Картометрический метод	5.0	-
8438	478072.58	2373001.34	Картометрический метод	5.0	-
8439	478073.35	2372993.96	Картометрический метод	5.0	-
8440	478073.43	2372993.23	Картометрический метод	5.0	-
8441	478083.97	2372957.87	Картометрический метод	5.0	-
8442	478086.73	2372949.94	Картометрический метод	5.0	-
8443	478085.48	2372949.58	Картометрический метод	5.0	-
8444	478086.42	2372946.11	Картометрический метод	5.0	-
8445	478087.56	2372941.89	Картометрический метод	5.0	-
8446	478092.89	2372924.55	Картометрический метод	5.0	-
8447	478093.71	2372921.90	Картометрический метод	5.0	-
8448	478104.89	2372891.15	Картометрический метод	5.0	-

2. Сведения о характерных точках границ объекта

Обозначение характерных точек границ	Координаты, м		Метод определения координат характерной точки	Средняя квадратическая погрешность положения характерной точки (Mt), м	Описание обозначения точки на местности (при наличии)
	X	Y			
1	2	3	4	5	6
8449	478106.61	2372891.96	Картометрический метод	5.0	-
8450	478108.01	2372888.48	Картометрический метод	5.0	-
8451	478112.89	2372876.49	Картометрический метод	5.0	-
8452	478114.24	2372874.41	Картометрический метод	5.0	-
8453	478118.12	2372865.11	Картометрический метод	5.0	-
8454	478119.90	2372859.49	Картометрический метод	5.0	-
8455	478119.99	2372859.25	Картометрический метод	5.0	-
8456	478124.18	2372847.73	Картометрический метод	5.0	-
8457	478127.45	2372838.79	Картометрический метод	5.0	-
8458	478131.84	2372829.90	Картометрический метод	5.0	-
8459	478136.87	2372814.73	Картометрический метод	5.0	-
8460	478148.63	2372785.47	Картометрический метод	5.0	-
8461	478157.40	2372769.64	Картометрический метод	5.0	-
8462	478167.36	2372751.64	Картометрический метод	5.0	-
8463	478182.33	2372731.63	Картометрический метод	5.0	-
8464	478194.73	2372719.98	Картометрический метод	5.0	-
8465	478206.31	2372709.10	Картометрический метод	5.0	-
8466	478213.46	2372704.80	Картометрический метод	5.0	-
8268	478233.82	2372683.79	Картометрический метод	5.0	-
8467	477879.58	2372914.18	Картометрический метод	5.0	-
8468	477880.06	2372945.52	Картометрический метод	5.0	-
8469	477880.46	2372971.62	Картометрический метод	5.0	-
8470	477885.15	2373065.31	Картометрический метод	5.0	-
8471	477891.80	2373102.41	Картометрический метод	5.0	-
8472	477893.18	2373110.10	Картометрический метод	5.0	-

2. Сведения о характерных точках границ объекта

Обозначение характерных точек границ	Координаты, м		Метод определения координат характерной точки	Средняя квадратическая погрешность положения характерной точки (Mt), м	Описание обозначения точки на местности (при наличии)
	X	Y			
1	2	3	4	5	6
8473	477912.81	2373150.80	Картометрический метод	5.0	-
8474	477917.67	2373160.87	Картометрический метод	5.0	-
8475	477934.98	2373196.73	Картометрический метод	5.0	-
8476	477952.82	2373248.18	Картометрический метод	5.0	-
8477	477962.81	2373277.03	Картометрический метод	5.0	-
8478	477964.86	2373282.96	Картометрический метод	5.0	-
8479	477972.46	2373314.95	Картометрический метод	5.0	-
8480	478021.78	2373392.70	Картометрический метод	5.0	-
8481	478064.48	2373444.19	Картометрический метод	5.0	-
8482	478087.96	2373484.35	Картометрический метод	5.0	-
8483	478099.73	2373507.89	Картометрический метод	5.0	-
8484	478120.60	2373519.99	Картометрический метод	5.0	-
8485	478120.35	2373521.08	Картометрический метод	5.0	-
8486	478125.65	2373534.85	Картометрический метод	5.0	-
8487	478127.86	2373536.97	Картометрический метод	5.0	-
8488	478120.14	2373532.43	Картометрический метод	5.0	-
8489	478091.54	2373515.58	Картометрический метод	5.0	-
8490	478078.36	2373489.72	Картометрический метод	5.0	-
8491	478055.73	2373450.86	Картометрический метод	5.0	-
8492	478012.67	2373398.88	Картометрический метод	5.0	-
8493	477962.24	2373319.24	Картометрический метод	5.0	-
8494	477954.38	2373286.30	Картометрический метод	5.0	-
8495	477937.80	2373238.41	Картометрический метод	5.0	-
8496	477924.93	2373201.22	Картометрический метод	5.0	-
8497	477915.36	2373181.40	Картометрический метод	5.0	-

2. Сведения о характерных точках границ объекта

Обозначение характерных точек границ	Координаты, м		Метод определения координат характерной точки	Средняя квадратическая погрешность положения характерной точки (Mt), м	Описание обозначения точки на местности (при наличии)
	X	Y			
1	2	3	4	5	6
8498	477915.93	2373200.62	Картометрический метод	5.0	-
8499	477917.89	2373212.32	Картометрический метод	5.0	-
8500	477920.59	2373221.19	Картометрический метод	5.0	-
8501	477922.18	2373232.95	Картометрический метод	5.0	-
8502	477925.45	2373254.95	Картометрический метод	5.0	-
8503	477924.36	2373268.54	Картометрический метод	5.0	-
8504	477925.95	2373274.66	Картометрический метод	5.0	-
8505	477930.75	2373285.97	Картометрический метод	5.0	-
8506	477933.08	2373296.90	Картометрический метод	5.0	-
8507	477933.67	2373299.87	Картометрический метод	5.0	-
8508	477936.43	2373313.63	Картометрический метод	5.0	-
8509	477941.20	2373337.47	Картометрический метод	5.0	-
8510	477949.68	2373370.56	Картометрический метод	5.0	-
8511	477953.57	2373385.78	Картометрический метод	5.0	-
8512	477961.87	2373403.52	Картометрический метод	5.0	-
8513	477970.70	2373412.35	Картометрический метод	5.0	-
8514	477992.47	2373444.01	Картометрический метод	5.0	-
8515	477995.32	2373448.16	Картометрический метод	5.0	-
8516	477990.79	2373451.27	Картометрический метод	5.0	-
8517	477986.21	2373453.78	Картометрический метод	5.0	-
8518	477962.28	2373419.42	Картометрический метод	5.0	-
8519	477958.99	2373416.14	Картометрический метод	5.0	-
8520	477952.74	2373409.96	Картометрический метод	5.0	-
8521	477943.17	2373389.51	Картометрический метод	5.0	-
8522	477939.02	2373373.29	Картометрический метод	5.0	-

2. Сведения о характерных точках границ объекта

Обозначение характерных точек границ	Координаты, м		Метод определения координат характерной точки	Средняя квадратическая погрешность положения характерной точки (Mt), м	Описание обозначения точки на местности (при наличии)
	X	Y			
1	2	3	4	5	6
8523	477930.47	2373339.91	Картометрический метод	5.0	-
8524	477925.64	2373315.79	Картометрический метод	5.0	-
8525	477925.31	2373314.00	Картометрический метод	5.0	-
8526	477926.83	2373313.38	Картометрический метод	5.0	-
8527	477922.38	2373298.96	Картометрический метод	5.0	-
8528	477920.41	2373289.74	Картометрический метод	5.0	-
8529	477915.50	2373278.20	Картометрический метод	5.0	-
8530	477913.25	2373269.48	Картометрический метод	5.0	-
8531	477914.10	2373268.13	Картометрический метод	5.0	-
8532	477914.45	2373259.26	Картометрический метод	5.0	-
8533	477913.95	2373253.31	Картометрический метод	5.0	-
8534	477912.70	2373243.38	Картометрический метод	5.0	-
8535	477911.30	2373234.52	Картометрический метод	5.0	-
8536	477909.76	2373223.10	Картометрический метод	5.0	-
8537	477907.17	2373214.89	Картометрический метод	5.0	-
8538	477904.96	2373201.70	Картометрический метод	5.0	-
8539	477903.93	2373166.99	Картометрический метод	5.0	-
8540	477904.98	2373160.35	Картометрический метод	5.0	-
8541	477899.90	2373149.35	Картометрический метод	5.0	-
8542	477882.74	2373113.70	Картометрический метод	5.0	-
8543	477874.25	2373066.90	Картометрический метод	5.0	-
8544	477874.17	2373066.20	Картометрический метод	5.0	-
8545	477869.46	2372972.09	Картометрический метод	5.0	-
8546	477869.46	2372971.92	Картометрический метод	5.0	-
8547	477869.07	2372945.37	Картометрический метод	5.0	-

2. Сведения о характерных точках границ объекта

Обозначение характерных точек границ	Координаты, м		Метод определения координат характерной точки	Средняя квадратическая погрешность положения характерной точки (Mt), м	Описание обозначения точки на местности (при наличии)
	X	Y			
1	2	3	4	5	6
8548	477868.63	2372915.23	Картометрический метод	5.0	-
8467	477879.58	2372914.18	Картометрический метод	5.0	-
8549	477879.58	2372914.13	Картометрический метод	5.0	-
8550	477868.63	2372915.18	Картометрический метод	5.0	-
8551	477866.84	2372897.47	Картометрический метод	5.0	-
8552	477872.55	2372896.06	Картометрический метод	5.0	-
8553	477877.53	2372893.83	Картометрический метод	5.0	-
8549	477879.58	2372914.13	Картометрический метод	5.0	-
8554	479866.77	2374323.08	Картометрический метод	5.0	-
8555	479860.01	2374331.86	Картометрический метод	5.0	-
8556	479821.18	2374301.09	Картометрический метод	5.0	-
8557	479786.02	2374281.08	Картометрический метод	5.0	-
8558	479751.29	2374264.19	Картометрический метод	5.0	-
8559	479739.87	2374258.99	Картометрический метод	5.0	-
8560	479680.62	2374222.21	Картометрический метод	5.0	-
8561	479679.00	2374229.03	Картометрический метод	5.0	-
8562	479662.75	2374221.73	Картометрический метод	5.0	-
8563	479637.02	2374211.02	Картометрический метод	5.0	-
8564	479613.35	2374202.04	Картометрический метод	5.0	-
8565	479594.19	2374195.38	Картометрический метод	5.0	-
8566	479572.53	2374188.45	Картометрический метод	5.0	-
8567	479532.12	2374176.95	Картометрический метод	5.0	-
8568	479520.64	2374174.88	Картометрический метод	5.0	-
8569	479508.87	2374173.06	Картометрический метод	5.0	-
8570	479489.19	2374170.64	Картометрический метод	5.0	-

2. Сведения о характерных точках границ объекта

Обозначение характерных точек границ	Координаты, м		Метод определения координат характерной точки	Средняя квадратическая погрешность положения характерной точки (Mt), м	Описание обозначения точки на местности (при наличии)
	X	Y			
1	2	3	4	5	6
8571	479469.43	2374168.99	Картометрический метод	5.0	-
8572	479437.71	2374168.00	Картометрический метод	5.0	-
8573	479437.88	2374167.34	Картометрический метод	5.0	-
8574	479452.77	2374162.25	Картометрический метод	5.0	-
8575	479459.99	2374157.48	Картометрический метод	5.0	-
8576	479478.21	2374158.58	Картометрический метод	5.0	-
8577	479488.89	2374159.55	Картометрический метод	5.0	-
8578	479502.40	2374161.08	Картометрический метод	5.0	-
8579	479526.46	2374164.73	Картометрический метод	5.0	-
8580	479534.90	2374166.30	Картометрический метод	5.0	-
8581	479575.65	2374177.90	Картометрический метод	5.0	-
8582	479614.67	2374190.82	Картометрический метод	5.0	-
8583	479652.97	2374205.62	Картометрический метод	5.0	-
8584	479681.20	2374217.94	Картометрический метод	5.0	-
8585	479695.17	2374224.49	Картометрический метод	5.0	-
8586	479747.91	2374250.70	Картометрический метод	5.0	-
8587	479760.26	2374256.18	Картометрический метод	5.0	-
8588	479760.94	2374256.49	Картометрический метод	5.0	-
8589	479785.54	2374275.02	Картометрический метод	5.0	-
8590	479800.90	2374276.58	Картометрический метод	5.0	-
8591	479827.20	2374291.88	Картометрический метод	5.0	-
8554	479866.77	2374323.08	Картометрический метод	5.0	-
8592	479860.05	2374331.90	Картометрический метод	5.0	-
8593	479866.81	2374323.13	Картометрический метод	5.0	-
8594	479905.46	2374355.35	Картометрический метод	5.0	-

2. Сведения о характерных точках границ объекта

Обозначение характерных точек границ	Координаты, м		Метод определения координат характерной точки	Средняя квадратическая погрешность положения характерной точки (Mt), м	Описание обозначения точки на местности (при наличии)
	X	Y			
1	2	3	4	5	6
8595	479921.80	2374368.14	Картометрический метод	5.0	-
8596	479932.94	2374376.83	Картометрический метод	5.0	-
8597	479989.18	2374430.23	Картометрический метод	5.0	-
8598	479998.88	2374426.87	Картометрический метод	5.0	-
8599	480006.14	2374433.75	Картометрический метод	5.0	-
8600	480016.61	2374440.03	Картометрический метод	5.0	-
8601	480018.99	2374450.73	Картометрический метод	5.0	-
8602	480018.25	2374450.80	Картометрический метод	5.0	-
8603	480011.97	2374449.81	Картометрический метод	5.0	-
8604	480005.13	2374445.89	Картометрический метод	5.0	-
8605	479999.46	2374442.52	Картометрический метод	5.0	-
8606	479992.66	2374436.44	Картометрический метод	5.0	-
8607	479987.62	2374432.49	Картометрический метод	5.0	-
8608	479964.54	2374414.38	Картометрический метод	5.0	-
8609	479964.18	2374414.16	Картометрический метод	5.0	-
8610	479962.29	2374413.01	Картометрический метод	5.0	-
8611	479945.44	2374400.21	Картометрический метод	5.0	-
8612	479928.93	2374387.65	Картометрический метод	5.0	-
8613	479927.89	2374386.83	Картометрический метод	5.0	-
8614	479899.58	2374364.74	Картометрический метод	5.0	-
8592	479860.05	2374331.90	Картометрический метод	5.0	-
8615	480247.96	2374794.36	Картометрический метод	5.0	-
8616	480250.26	2374798.59	Картометрический метод	5.0	-
8617	480253.84	2374809.37	Картометрический метод	5.0	-
8618	480249.41	2374826.04	Картометрический метод	5.0	-

2. Сведения о характерных точках границ объекта

Обозначение характерных точек границ	Координаты, м		Метод определения координат характерной точки	Средняя квадратическая погрешность положения характерной точки (Mt), м	Описание обозначения точки на местности (при наличии)
	X	Y			
1	2	3	4	5	6
8619	480236.23	2374858.33	Картометрический метод	5.0	-
8620	480234.43	2374859.74	Картометрический метод	5.0	-
8621	480218.34	2374879.82	Картометрический метод	5.0	-
8622	480200.65	2374901.90	Картометрический метод	5.0	-
8623	480192.34	2374912.55	Картометрический метод	5.0	-
8624	480179.34	2374931.96	Картометрический метод	5.0	-
8625	480172.30	2374940.84	Картометрический метод	5.0	-
8626	480168.20	2374948.94	Картометрический метод	5.0	-
8627	480162.14	2374959.68	Картометрический метод	5.0	-
8628	480161.34	2374960.98	Картометрический метод	5.0	-
8629	480153.58	2374985.04	Картометрический метод	5.0	-
8630	480152.72	2374989.12	Картометрический метод	5.0	-
8631	480151.72	2375003.90	Картометрический метод	5.0	-
8632	480153.41	2375028.76	Картометрический метод	5.0	-
8633	480173.24	2375081.78	Картометрический метод	5.0	-
8634	480177.24	2375089.94	Картометрический метод	5.0	-
8635	480174.09	2375095.29	Картометрический метод	5.0	-
8636	480171.46	2375101.51	Картометрический метод	5.0	-
8637	480170.58	2375100.36	Картометрический метод	5.0	-
8638	480166.57	2375093.40	Картометрический метод	5.0	-
8639	480163.29	2375086.49	Картометрический метод	5.0	-
8640	480162.49	2375084.17	Картометрический метод	5.0	-
8641	480159.60	2375074.06	Картометрический метод	5.0	-
8642	480143.09	2375032.57	Картометрический метод	5.0	-
8643	480142.58	2375030.67	Картометрический метод	5.0	-

2. Сведения о характерных точках границ объекта

Обозначение характерных точек границ	Координаты, м		Метод определения координат характерной точки	Средняя квадратическая погрешность положения характерной точки (Mt), м	Описание обозначения точки на местности (при наличии)
	X	Y			
1	2	3	4	5	6
8644	480140.73	2375003.53	Картометрический метод	5.0	-
8645	480141.75	2374988.38	Картометрический метод	5.0	-
8646	480143.11	2374981.66	Картометрический метод	5.0	-
8647	480148.78	2374964.08	Картометрический метод	5.0	-
8648	480151.11	2374956.99	Картометрический метод	5.0	-
8649	480153.29	2374952.98	Картометрический метод	5.0	-
8650	480151.84	2374947.25	Картометрический метод	5.0	-
8651	480147.97	2374898.87	Картометрический метод	5.0	-
8652	480137.40	2374848.09	Картометрический метод	5.0	-
8653	480134.51	2374828.26	Картометрический метод	5.0	-
8654	480140.45	2374827.44	Картометрический метод	5.0	-
8655	480143.24	2374847.60	Картометрический метод	5.0	-
8656	480153.92	2374898.02	Картометрический метод	5.0	-
8657	480157.69	2374945.18	Картометрический метод	5.0	-
8658	480162.77	2374935.34	Картометрический метод	5.0	-
8659	480170.44	2374925.48	Картометрический метод	5.0	-
8660	480175.66	2374917.68	Картометрический метод	5.0	-
8661	480176.29	2374918.02	Картометрический метод	5.0	-
8662	480201.13	2374884.55	Картометрический метод	5.0	-
8663	480203.52	2374880.72	Картометрический метод	5.0	-
8664	480227.12	2374851.56	Картометрический метод	5.0	-
8665	480238.96	2374822.53	Картометрический метод	5.0	-
8666	480242.89	2374807.88	Картометрический метод	5.0	-
8667	480243.32	2374806.66	Картометрический метод	5.0	-
8615	480247.96	2374794.36	Картометрический метод	5.0	-

2. Сведения о характерных точках границ объекта

Обозначение характерных точек границ	Координаты, м		Метод определения координат характерной точки	Средняя квадратическая погрешность положения характерной точки (Mt), м	Описание обозначения точки на местности (при наличии)
	X	Y			
1	2	3	4	5	6
8668	480181.37	2375118.08	Картометрический метод	5.0	-
8669	480184.05	2375110.85	Картометрический метод	5.0	-
8670	480185.74	2375106.89	Картометрический метод	5.0	-
8671	480188.24	2375127.28	Картометрический метод	5.0	-
8672	480183.91	2375168.87	Картометрический метод	5.0	-
8673	480178.48	2375192.62	Картометрический метод	5.0	-
8674	480174.99	2375203.78	Картометрический метод	5.0	-
8675	480169.70	2375216.27	Картометрический метод	5.0	-
8676	480163.23	2375237.61	Картометрический метод	5.0	-
8677	480152.18	2375265.73	Картометрический метод	5.0	-
8678	480146.17	2375280.40	Картометрический метод	5.0	-
8679	480149.58	2375285.72	Картометрический метод	5.0	-
8680	480161.30	2375296.37	Картометрический метод	5.0	-
8681	480169.07	2375303.41	Картометрический метод	5.0	-
8682	480168.03	2375305.02	Картометрический метод	5.0	-
8683	480165.49	2375308.26	Картометрический метод	5.0	-
8684	480157.27	2375300.80	Картометрический метод	5.0	-
8685	480144.98	2375289.58	Картометрический метод	5.0	-
8686	480141.12	2375283.63	Картометрический метод	5.0	-
8687	480123.71	2375283.73	Картометрический метод	5.0	-
8688	480122.63	2375284.22	Картометрический метод	5.0	-
8689	480125.41	2375277.74	Картометрический метод	5.0	-
8690	480140.77	2375277.64	Картометрический метод	5.0	-
8691	480146.61	2375263.49	Картометрический метод	5.0	-
8692	480155.48	2375240.93	Картометрический метод	5.0	-

2. Сведения о характерных точках границ объекта

Обозначение характерных точек границ	Координаты, м		Метод определения координат характерной точки	Средняя квадратическая погрешность положения характерной точки (Mt), м	Описание обозначения точки на местности (при наличии)
	X	Y			
1	2	3	4	5	6
8693	480157.56	2375235.63	Картометрический метод	5.0	-
8694	480163.95	2375214.53	Картометрический метод	5.0	-
8695	480164.06	2375214.22	Картометрический метод	5.0	-
8696	480164.17	2375213.93	Картометрический метод	5.0	-
8697	480169.35	2375201.71	Картометрический метод	5.0	-
8698	480172.69	2375191.05	Картометрический метод	5.0	-
8699	480177.98	2375167.88	Картометрический метод	5.0	-
8700	480182.20	2375127.34	Картометрический метод	5.0	-
8668	480181.37	2375118.08	Картометрический метод	5.0	-
8701	480273.88	2374814.98	Картометрический метод	5.0	-
8702	480271.02	2374804.33	Картометрический метод	5.0	-
8703	480278.50	2374802.98	Картометрический метод	5.0	-
8704	480284.18	2374800.94	Картометрический метод	5.0	-
8705	480294.16	2374797.36	Картометрический метод	5.0	-
8706	480302.46	2374794.38	Картометрический метод	5.0	-
8707	480302.78	2374794.26	Картометрический метод	5.0	-
8708	480308.18	2374792.52	Картометрический метод	5.0	-
8709	480330.43	2374778.18	Картометрический метод	5.0	-
8710	480334.42	2374776.92	Картометрический метод	5.0	-
8711	480340.33	2374776.40	Картометрический метод	5.0	-
8712	480349.24	2374776.28	Картометрический метод	5.0	-
8713	480349.57	2374787.05	Картометрический метод	5.0	-
8714	480340.83	2374787.27	Картометрический метод	5.0	-
8715	480335.70	2374787.83	Картометрический метод	5.0	-
8716	480328.98	2374792.14	Картометрический метод	5.0	-

2. Сведения о характерных точках границ объекта

Обозначение характерных точек границ	Координаты, м		Метод определения координат характерной точки	Средняя квадратическая погрешность положения характерной точки (Mt), м	Описание обозначения точки на местности (при наличии)
	X	Y			
1	2	3	4	5	6
8717	480321.65	2374796.83	Картометрический метод	5.0	-
8718	480319.76	2374798.05	Картометрический метод	5.0	-
8719	480312.56	2374802.66	Картометрический метод	5.0	-
8720	480306.18	2374804.73	Картометрический метод	5.0	-
8721	480297.04	2374808.01	Картометрический метод	5.0	-
8722	480293.57	2374809.25	Картометрический метод	5.0	-
8723	480285.26	2374812.23	Картометрический метод	5.0	-
8724	480281.35	2374813.64	Картометрический метод	5.0	-
8701	480273.88	2374814.98	Картометрический метод	5.0	-
8725	479987.96	2375545.59	Картометрический метод	5.0	-
8726	479988.43	2375542.49	Картометрический метод	5.0	-
8727	479989.91	2375539.88	Картометрический метод	5.0	-
8728	480016.91	2375547.59	Картометрический метод	5.0	-
8729	480023.19	2375554.06	Картометрический метод	5.0	-
8730	480021.24	2375556.61	Картометрический метод	5.0	-
8731	480019.32	2375558.70	Картометрический метод	5.0	-
8732	480013.79	2375552.71	Картометрический метод	5.0	-
8725	479987.96	2375545.59	Картометрический метод	5.0	-
8733	479296.39	2376153.55	Картометрический метод	5.0	-
8734	479296.64	2376154.99	Картометрический метод	5.0	-
8735	479284.17	2376162.04	Картометрический метод	5.0	-
8736	479285.98	2376160.44	Картометрический метод	5.0	-
8737	479289.12	2376157.66	Картометрический метод	5.0	-
8738	479290.67	2376151.75	Картометрический метод	5.0	-
8739	479299.13	2376124.80	Картометрический метод	5.0	-

2. Сведения о характерных точках границ объекта

Обозначение характерных точек границ	Координаты, м		Метод определения координат характерной точки	Средняя квадратическая погрешность положения характерной точки (Mt), м	Описание обозначения точки на местности (при наличии)
	X	Y			
1	2	3	4	5	6
8740	479300.44	2376124.98	Картометрический метод	5.0	-
8741	479301.58	2376116.98	Картометрический метод	5.0	-
8742	479323.63	2376046.70	Картометрический метод	5.0	-
8743	479329.75	2376047.28	Картометрический метод	5.0	-
8744	479301.13	2376138.44	Картометрический метод	5.0	-
8733	479296.39	2376153.55	Картометрический метод	5.0	-
8745	477419.80	2376923.36	Картометрический метод	5.0	-
8746	477415.49	2376928.35	Картометрический метод	5.0	-
8747	477401.13	2376945.14	Картометрический метод	5.0	-
8748	477396.46	2376951.34	Картометрический метод	5.0	-
8749	477392.07	2376958.67	Картометрический метод	5.0	-
8750	477388.81	2376965.71	Картометрический метод	5.0	-
8751	477377.94	2376991.90	Картометрический метод	5.0	-
8752	477370.72	2377009.27	Картометрический метод	5.0	-
8753	477368.14	2377016.43	Картометрический метод	5.0	-
8754	477355.56	2377051.33	Картометрический метод	5.0	-
8755	477355.14	2377057.94	Картометрический метод	5.0	-
8756	477355.47	2377066.14	Картометрический метод	5.0	-
8757	477356.90	2377074.96	Картометрический метод	5.0	-
8758	477358.93	2377082.12	Картометрический метод	5.0	-
8759	477361.39	2377088.36	Картометрический метод	5.0	-
8760	477364.07	2377093.69	Картометрический метод	5.0	-
8761	477370.13	2377102.89	Картометрический метод	5.0	-
8762	477371.81	2377105.03	Картометрический метод	5.0	-
8763	477425.02	2377171.48	Картометрический метод	5.0	-

2. Сведения о характерных точках границ объекта

Обозначение характерных точек границ	Координаты, м		Метод определения координат характерной точки	Средняя квадратическая погрешность положения характерной точки (Mt), м	Описание обозначения точки на местности (при наличии)
	X	Y			
1	2	3	4	5	6
8764	477426.02	2377172.61	Картометрический метод	5.0	-
8765	477426.31	2377172.42	Картометрический метод	5.0	-
8766	477437.21	2377164.91	Картометрический метод	5.0	-
8767	477440.94	2377162.35	Картометрический метод	5.0	-
8768	477444.38	2377159.64	Картометрический метод	5.0	-
8769	477448.05	2377157.22	Картометрический метод	5.0	-
8770	477468.83	2377143.21	Картометрический метод	5.0	-
8771	477481.07	2377134.97	Картометрический метод	5.0	-
8772	477483.82	2377133.42	Картометрический метод	5.0	-
8773	477506.94	2377118.62	Картометрический метод	5.0	-
8774	477507.75	2377119.88	Картометрический метод	5.0	-
8775	477509.38	2377122.40	Картометрический метод	5.0	-
8776	477496.77	2377130.54	Картометрический метод	5.0	-
8777	477491.82	2377133.73	Картометрический метод	5.0	-
8778	477471.12	2377147.09	Картометрический метод	5.0	-
8779	477467.34	2377149.65	Картометрический метод	5.0	-
8780	477428.81	2377176.15	Картометрический метод	5.0	-
8781	477485.69	2377246.29	Картометрический метод	5.0	-
8782	477482.93	2377248.11	Картометрический метод	5.0	-
8783	477495.49	2377267.93	Картометрический метод	5.0	-
8784	477424.71	2377180.63	Картометрический метод	5.0	-
8785	477421.88	2377176.95	Картометрический метод	5.0	-
8786	477406.63	2377156.89	Картометрический метод	5.0	-
8787	477405.62	2377155.75	Картометрический метод	5.0	-
8788	477405.16	2377156.24	Картометрический метод	5.0	-

2. Сведения о характерных точках границ объекта

Обозначение характерных точек границ	Координаты, м		Метод определения координат характерной точки	Средняя квадратическая погрешность положения характерной точки (Mt), м	Описание обозначения точки на местности (при наличии)
	X	Y			
1	2	3	4	5	6
8789	477367.48	2377109.10	Картометрический метод	5.0	-
8790	477365.08	2377105.97	Картометрический метод	5.0	-
8791	477362.63	2377102.78	Картометрический метод	5.0	-
8792	477359.21	2377097.30	Картометрический метод	5.0	-
8793	477355.92	2377090.81	Картометрический метод	5.0	-
8794	477353.25	2377084.05	Картометрический метод	5.0	-
8795	477351.23	2377077.07	Картометрический метод	5.0	-
8796	477350.97	2377076.45	Картометрический метод	5.0	-
8797	477352.19	2377042.97	Картометрический метод	5.0	-
8798	477353.66	2377038.88	Картометрический метод	5.0	-
8799	477354.16	2377037.49	Картометрический метод	5.0	-
8800	477361.35	2377017.56	Картометрический метод	5.0	-
8801	477365.77	2377005.54	Картометрический метод	5.0	-
8802	477368.26	2376999.56	Картометрический метод	5.0	-
8803	477369.61	2376996.30	Картометрический метод	5.0	-
8804	477372.40	2376989.60	Картометрический метод	5.0	-
8805	477383.26	2376963.43	Картометрический метод	5.0	-
8806	477385.26	2376958.87	Картометрический метод	5.0	-
8807	477388.38	2376952.94	Картометрический метод	5.0	-
8808	477391.97	2376947.29	Картометрический метод	5.0	-
8809	477396.00	2376941.94	Картометрический метод	5.0	-
8810	477400.29	2376937.10	Картометрический метод	5.0	-
8811	477409.18	2376926.52	Картометрический метод	5.0	-
8812	477421.00	2376912.88	Картометрический метод	5.0	-
8745	477419.80	2376923.36	Картометрический метод	5.0	-

2. Сведения о характерных точках границ объекта

Обозначение характерных точек границ	Координаты, м		Метод определения координат характерной точки	Средняя квадратическая погрешность положения характерной точки (Mt), м	Описание обозначения точки на местности (при наличии)
	X	Y			
1	2	3	4	5	6
8813	477516.25	2377293.53	Картометрический метод	5.0	-
8814	477521.38	2377290.31	Картометрический метод	5.0	-
8815	477529.19	2377299.94	Картометрический метод	5.0	-
8816	477534.55	2377306.57	Картометрический метод	5.0	-
8817	477534.71	2377306.73	Картометрический метод	5.0	-
8818	477535.83	2377307.62	Картометрический метод	5.0	-
8819	477537.03	2377308.55	Картометрический метод	5.0	-
8820	477538.24	2377309.48	Картометрический метод	5.0	-
8821	477538.99	2377310.06	Картометрический метод	5.0	-
8822	477539.45	2377310.40	Картометрический метод	5.0	-
8823	477540.66	2377311.32	Картометрический метод	5.0	-
8824	477541.88	2377312.23	Картометрический метод	5.0	-
8825	477543.11	2377313.14	Картометрический метод	5.0	-
8826	477544.21	2377313.95	Картометрический метод	5.0	-
8827	477544.34	2377314.04	Картометрический метод	5.0	-
8828	477545.58	2377314.94	Картометрический метод	5.0	-
8829	477546.81	2377315.82	Картометрический метод	5.0	-
8830	477548.05	2377316.70	Картометрический метод	5.0	-
8831	477549.30	2377317.57	Картометрический метод	5.0	-
8832	477550.56	2377318.45	Картометрический метод	5.0	-
8833	477551.82	2377319.30	Картометрический метод	5.0	-
8834	477553.09	2377320.16	Картометрический метод	5.0	-
8835	477554.36	2377321.01	Картометрический метод	5.0	-
8836	477555.62	2377321.85	Картометрический метод	5.0	-
8837	477556.89	2377322.69	Картометрический метод	5.0	-

2. Сведения о характерных точках границ объекта

Обозначение характерных точек границ	Координаты, м		Метод определения координат характерной точки	Средняя квадратическая погрешность положения характерной точки (Mt), м	Описание обозначения точки на местности (при наличии)
	X	Y			
1	2	3	4	5	6
8838	477558.08	2377323.45	Картометрический метод	5.0	-
8839	477558.17	2377323.53	Картометрический метод	5.0	-
8840	477558.27	2377323.59	Картометрический метод	5.0	-
8841	477653.66	2377396.56	Картометрический метод	5.0	-
8842	477662.82	2377403.57	Картометрический метод	5.0	-
8843	477684.31	2377420.01	Картометрический метод	5.0	-
8844	477684.67	2377420.28	Картометрический метод	5.0	-
8845	477704.39	2377435.36	Картометрический метод	5.0	-
8846	477705.94	2377436.54	Картометрический метод	5.0	-
8847	477701.57	2377440.80	Картометрический метод	5.0	-
8848	477680.28	2377424.47	Картометрический метод	5.0	-
8849	477673.64	2377419.40	Картометрический метод	5.0	-
8850	477612.54	2377372.66	Картометрический метод	5.0	-
8851	477570.59	2377340.58	Картометрический метод	5.0	-
8852	477565.87	2377336.96	Картометрический метод	5.0	-
8853	477554.71	2377328.43	Картометрический метод	5.0	-
8854	477553.62	2377327.72	Картометрический метод	5.0	-
8855	477552.32	2377326.86	Картометрический метод	5.0	-
8856	477551.02	2377326.00	Картометрический метод	5.0	-
8857	477549.72	2377325.14	Картометрический метод	5.0	-
8858	477548.43	2377324.26	Картометрический метод	5.0	-
8859	477547.15	2377323.39	Картометрический метод	5.0	-
8860	477545.88	2377322.50	Картометрический метод	5.0	-
8861	477544.60	2377321.61	Картометрический метод	5.0	-
8862	477543.33	2377320.71	Картометрический метод	5.0	-

2. Сведения о характерных точках границ объекта

Обозначение характерных точек границ	Координаты, м		Метод определения координат характерной точки	Средняя квадратическая погрешность положения характерной точки (Mt), м	Описание обозначения точки на местности (при наличии)
	X	Y			
1	2	3	4	5	6
8863	477542.07	2377319.81	Картометрический метод	5.0	-
8864	477540.81	2377318.89	Картометрический метод	5.0	-
8865	477539.56	2377317.98	Картометрический метод	5.0	-
8866	477538.31	2377317.05	Картометрический метод	5.0	-
8867	477537.06	2377316.12	Картометрический метод	5.0	-
8868	477535.82	2377315.19	Картометрический метод	5.0	-
8869	477534.58	2377314.24	Картометрический метод	5.0	-
8870	477533.35	2377313.29	Картометрический метод	5.0	-
8871	477532.13	2377312.33	Картометрический метод	5.0	-
8872	477530.90	2377311.37	Картометрический метод	5.0	-
8873	477530.79	2377311.28	Картометрический метод	5.0	-
8874	477530.57	2377311.08	Картометрический метод	5.0	-
8875	477530.18	2377310.69	Картометрический метод	5.0	-
8876	477530.00	2377310.49	Картометрический метод	5.0	-
8813	477516.25	2377293.53	Картометрический метод	5.0	-
8877	473388.11	2381801.53	Картометрический метод	5.0	-
8878	473400.53	2381834.05	Картометрический метод	5.0	-
8879	473403.65	2381838.67	Картометрический метод	5.0	-
8880	473406.59	2381851.01	Картометрический метод	5.0	-
8881	473407.17	2381870.78	Картометрический метод	5.0	-
8882	473402.23	2381890.32	Картометрический метод	5.0	-
8883	473407.64	2381891.88	Картометрический метод	5.0	-
8884	473407.34	2381900.03	Картометрический метод	5.0	-
8885	473403.80	2381905.48	Картометрический метод	5.0	-
8886	473377.29	2381921.72	Картометрический метод	5.0	-

2. Сведения о характерных точках границ объекта

Обозначение характерных точек границ	Координаты, м		Метод определения координат характерной точки	Средняя квадратическая погрешность положения характерной точки (Mt), м	Описание обозначения точки на местности (при наличии)
	X	Y			
1	2	3	4	5	6
8887	473362.12	2381925.66	Картометрический метод	5.0	-
8888	473351.25	2381930.50	Картометрический метод	5.0	-
8889	473321.84	2381948.88	Картометрический метод	5.0	-
8890	473299.75	2381972.01	Картометрический метод	5.0	-
8891	473282.19	2382002.54	Картометрический метод	5.0	-
8892	473272.61	2382019.40	Картометрический метод	5.0	-
8893	473265.35	2382057.45	Картометрический метод	5.0	-
8894	473260.22	2382057.77	Картометрический метод	5.0	-
8895	473261.29	2382047.69	Картометрический метод	5.0	-
8896	473257.28	2382047.95	Картометрический метод	5.0	-
8897	473251.38	2382049.38	Картометрический метод	5.0	-
8898	473246.28	2382051.62	Картометрический метод	5.0	-
8899	473239.54	2382057.97	Картометрический метод	5.0	-
8900	473236.24	2382061.67	Картометрический метод	5.0	-
8901	473234.19	2382063.22	Картометрический метод	5.0	-
8902	473198.88	2382083.64	Картометрический метод	5.0	-
8903	473106.75	2382137.05	Картометрический метод	5.0	-
8904	473098.57	2382124.45	Картометрический метод	5.0	-
8905	473191.31	2382070.68	Картометрический метод	5.0	-
8906	473226.68	2382050.23	Картометрический метод	5.0	-
8907	473229.76	2382046.08	Картометрический метод	5.0	-
8908	473236.84	2382039.63	Картометрический метод	5.0	-
8909	473239.78	2382038.09	Картометрический метод	5.0	-
8910	473246.55	2382035.12	Картометрический метод	5.0	-
8911	473255.01	2382033.06	Картометрический метод	5.0	-

2. Сведения о характерных точках границ объекта

Обозначение характерных точек границ	Координаты, м		Метод определения координат характерной точки	Средняя квадратическая погрешность положения характерной точки (Mt), м	Описание обозначения точки на местности (при наличии)
	X	Y			
1	2	3	4	5	6
8912	473262.90	2382032.56	Картометрический метод	5.0	-
8913	473265.29	2382033.04	Картометрический метод	5.0	-
8914	473268.36	2382018.73	Картометрический метод	5.0	-
8915	473272.46	2382013.41	Картометрический метод	5.0	-
8916	473274.01	2382010.70	Картометрический метод	5.0	-
8917	473290.14	2381982.34	Картометрический метод	5.0	-
8918	473303.38	2381959.06	Картометрический метод	5.0	-
8919	473260.45	2381950.98	Картометрический метод	5.0	-
8920	473255.41	2381950.21	Картометрический метод	5.0	-
8921	473211.41	2381946.35	Картометрический метод	5.0	-
8922	473202.73	2381955.31	Картометрический метод	5.0	-
8923	473186.42	2381961.51	Картометрический метод	5.0	-
8924	473173.22	2381973.09	Картометрический метод	5.0	-
8925	473160.27	2381985.60	Картометрический метод	5.0	-
8926	473146.73	2381993.81	Картометрический метод	5.0	-
8927	473123.72	2382013.75	Картометрический метод	5.0	-
8928	473086.89	2382042.53	Картометрический метод	5.0	-
8929	473082.87	2382037.41	Картометрический метод	5.0	-
8930	473116.73	2382005.25	Картометрический метод	5.0	-
8931	473141.02	2381984.40	Картометрический метод	5.0	-
8932	473153.52	2381976.83	Картометрический метод	5.0	-
8933	473175.36	2381956.58	Картометрический метод	5.0	-
8934	473181.32	2381951.76	Картометрический метод	5.0	-
8935	473196.53	2381945.90	Картометрический метод	5.0	-
8936	473204.73	2381937.61	Картометрический метод	5.0	-

2. Сведения о характерных точках границ объекта

Обозначение характерных точек границ	Координаты, м		Метод определения координат характерной точки	Средняя квадратическая погрешность положения характерной точки (Mt), м	Описание обозначения точки на местности (при наличии)
	X	Y			
1	2	3	4	5	6
8937	473207.53	2381936.06	Картометрический метод	5.0	-
8938	473221.89	2381925.72	Картометрический метод	5.0	-
8939	473258.76	2381899.52	Картометрический метод	5.0	-
8940	473319.03	2381845.25	Картометрический метод	5.0	-
8941	473324.92	2381840.48	Картометрический метод	5.0	-
8942	473327.51	2381839.28	Картометрический метод	5.0	-
8943	473333.43	2381837.44	Картометрический метод	5.0	-
8944	473349.35	2381823.02	Картометрический метод	5.0	-
8945	473364.16	2381810.98	Картометрический метод	5.0	-
8946	473381.24	2381802.40	Картометрический метод	5.0	-
8947	473384.65	2381801.40	Картометрический метод	5.0	-
8877	473388.11	2381801.53	Картометрический метод	5.0	-
8948	473352.39	2381825.54	Картометрический метод	5.0	-
8949	473356.19	2381831.64	Картометрический метод	5.0	-
8950	473339.03	2381847.21	Картометрический метод	5.0	-
8951	473330.79	2381849.78	Картометрический метод	5.0	-
8952	473265.65	2381908.12	Картометрический метод	5.0	-
8953	473228.26	2381934.69	Картометрический метод	5.0	-
8954	473230.02	2381937.59	Картометрический метод	5.0	-
8955	473275.31	2381946.30	Картометрический метод	5.0	-
8956	473277.49	2381942.62	Картометрический метод	5.0	-
8957	473297.08	2381945.62	Картометрический метод	5.0	-
8958	473305.18	2381954.80	Картометрический метод	5.0	-
8959	473318.88	2381941.54	Картометрический метод	5.0	-
8960	473331.73	2381934.75	Картометрический метод	5.0	-

2. Сведения о характерных точках границ объекта

Обозначение характерных точек границ	Координаты, м		Метод определения координат характерной точки	Средняя квадратическая погрешность положения характерной точки (Mt), м	Описание обозначения точки на местности (при наличии)
	X	Y			
1	2	3	4	5	6
8961	473356.58	2381921.43	Картометрический метод	5.0	-
8962	473396.76	2381897.03	Картометрический метод	5.0	-
8963	473395.76	2381852.92	Картометрический метод	5.0	-
8964	473392.41	2381838.97	Картометрический метод	5.0	-
8965	473386.01	2381812.32	Картометрический метод	5.0	-
8966	473376.55	2381816.86	Картометрический метод	5.0	-
8967	473372.25	2381811.14	Картометрический метод	5.0	-
8948	473352.39	2381825.54	Картометрический метод	5.0	-
8968	472211.87	2382255.74	Картометрический метод	5.0	-
8969	472217.64	2382272.82	Картометрический метод	5.0	-
8970	472220.86	2382282.41	Картометрический метод	5.0	-
8971	472222.82	2382288.24	Картометрический метод	5.0	-
8972	472223.20	2382289.51	Картометрический метод	5.0	-
8973	472225.72	2382300.99	Картометрический метод	5.0	-
8974	472226.40	2382300.76	Картометрический метод	5.0	-
8975	472227.75	2382306.04	Картометрический метод	5.0	-
8976	472232.24	2382299.58	Картометрический метод	5.0	-
8977	472233.14	2382298.49	Картометрический метод	5.0	-
8978	472237.55	2382297.01	Картометрический метод	5.0	-
8979	472259.49	2382282.88	Картометрический метод	5.0	-
8980	472257.11	2382277.00	Картометрический метод	5.0	-
8981	472262.57	2382273.92	Картометрический метод	5.0	-
8982	472348.32	2382252.77	Картометрический метод	5.0	-
8983	472349.19	2382257.81	Картометрический метод	5.0	-
8984	472280.36	2382277.37	Картометрический метод	5.0	-

2. Сведения о характерных точках границ объекта

Обозначение характерных точек границ	Координаты, м		Метод определения координат характерной точки	Средняя квадратическая погрешность положения характерной точки (Mt), м	Описание обозначения точки на местности (при наличии)
	X	Y			
1	2	3	4	5	6
8985	472274.18	2382279.55	Картометрический метод	5.0	-
8986	472266.66	2382282.92	Картометрический метод	5.0	-
8987	472258.79	2382287.41	Картометрический метод	5.0	-
8988	472249.51	2382294.24	Картометрический метод	5.0	-
8989	472242.31	2382301.00	Картометрический метод	5.0	-
8990	472236.90	2382307.22	Картометрический метод	5.0	-
8991	472230.23	2382316.91	Картометрический метод	5.0	-
8992	472233.14	2382332.58	Картометрический метод	5.0	-
8993	472234.93	2382345.48	Картометрический метод	5.0	-
8994	472234.94	2382353.15	Картометрический метод	5.0	-
8995	472232.40	2382365.75	Картометрический метод	5.0	-
8996	472224.13	2382391.09	Картометрический метод	5.0	-
8997	472230.14	2382348.85	Картометрический метод	5.0	-
8998	472230.17	2382348.61	Картометрический метод	5.0	-
8999	472228.77	2382348.24	Картометрический метод	5.0	-
9000	472225.17	2382347.27	Картометрический метод	5.0	-
9001	472220.13	2382348.03	Картометрический метод	5.0	-
9002	472218.80	2382338.03	Картометрический метод	5.0	-
9003	472216.72	2382325.79	Картометрический метод	5.0	-
9004	472213.24	2382309.72	Картометрический метод	5.0	-
9005	472215.87	2382308.32	Картометрический метод	5.0	-
9006	472201.20	2382263.89	Картометрический метод	5.0	-
9007	472197.50	2382259.10	Картометрический метод	5.0	-
9008	472196.93	2382258.16	Картометрический метод	5.0	-
9009	472195.08	2382251.88	Картометрический метод	5.0	-

2. Сведения о характерных точках границ объекта

Обозначение характерных точек границ	Координаты, м		Метод определения координат характерной точки	Средняя квадратическая погрешность положения характерной точки (Mt), м	Описание обозначения точки на местности (при наличии)
	X	Y			
1	2	3	4	5	6
9010	472137.93	2382279.97	Картометрический метод	5.0	-
9011	472132.00	2382282.32	Картометрический метод	5.0	-
9012	472131.72	2382281.63	Картометрический метод	5.0	-
9013	472123.18	2382285.22	Картометрический метод	5.0	-
9014	472116.17	2382287.03	Картометрический метод	5.0	-
9015	472109.08	2382288.46	Картометрический метод	5.0	-
9016	472104.23	2382289.19	Картометрический метод	5.0	-
9017	472099.54	2382290.82	Картометрический метод	5.0	-
9018	472094.09	2382293.17	Картометрический метод	5.0	-
9019	472089.50	2382295.58	Картометрический метод	5.0	-
9020	472085.09	2382298.33	Картометрический метод	5.0	-
9021	472080.89	2382301.39	Картометрический метод	5.0	-
9022	472076.92	2382304.74	Картометрический метод	5.0	-
9023	472074.28	2382307.31	Картометрический метод	5.0	-
9024	472072.13	2382310.21	Картометрический метод	5.0	-
9025	472070.82	2382312.80	Картометрический метод	5.0	-
9026	472069.84	2382315.60	Картометрический метод	5.0	-
9027	472068.35	2382319.53	Картометрический метод	5.0	-
9028	472066.90	2382322.72	Картометрический метод	5.0	-
9029	472063.83	2382328.24	Картометрический метод	5.0	-
9030	472060.21	2382333.41	Картометрический метод	5.0	-
9031	472055.57	2382338.66	Картометрический метод	5.0	-
9032	472050.36	2382343.35	Картометрический метод	5.0	-
9033	472046.56	2382346.15	Картометрический метод	5.0	-
9034	471973.83	2382408.58	Картометрический метод	5.0	-

2. Сведения о характерных точках границ объекта

Обозначение характерных точек границ	Координаты, м		Метод определения координат характерной точки	Средняя квадратическая погрешность положения характерной точки (Mt), м	Описание обозначения точки на местности (при наличии)
	X	Y			
1	2	3	4	5	6
9035	471900.02	2382478.93	Картометрический метод	5.0	-
9036	471839.62	2382512.61	Картометрический метод	5.0	-
9037	471776.81	2382585.12	Картометрический метод	5.0	-
9038	471772.64	2382581.34	Картометрический метод	5.0	-
9039	471826.67	2382517.99	Картометрический метод	5.0	-
9040	471826.81	2382517.88	Картометрический метод	5.0	-
9041	471836.25	2382506.76	Картометрический метод	5.0	-
9042	471839.71	2382504.92	Картометрический метод	5.0	-
9043	471848.87	2382500.05	Картометрический метод	5.0	-
9044	471886.82	2382479.87	Картометрический метод	5.0	-
9045	471897.84	2382472.72	Картометрический метод	5.0	-
9046	471969.75	2382404.19	Картометрический метод	5.0	-
9047	471969.86	2382404.08	Картометрический метод	5.0	-
9048	472042.79	2382341.48	Картометрический метод	5.0	-
9049	472050.41	2382335.33	Картометрический метод	5.0	-
9050	472055.48	2382329.70	Картометрический метод	5.0	-
9051	472059.08	2382324.51	Картометрический метод	5.0	-
9052	472063.06	2382316.63	Картометрический метод	5.0	-
9053	472065.67	2382309.61	Картометрический метод	5.0	-
9054	472068.60	2382304.77	Картометрический метод	5.0	-
9055	472072.29	2382300.84	Картометрический метод	5.0	-
9056	472079.11	2382295.21	Картометрический метод	5.0	-
9057	472087.91	2382289.60	Картометрический метод	5.0	-
9058	472096.64	2382285.50	Картометрический метод	5.0	-
9059	472103.06	2382283.30	Картометрический метод	5.0	-

2. Сведения о характерных точках границ объекта

Обозначение характерных точек границ	Координаты, м		Метод определения координат характерной точки	Средняя квадратическая погрешность положения характерной точки (Mt), м	Описание обозначения точки на местности (при наличии)
	X	Y			
1	2	3	4	5	6
9060	472108.62	2382282.45	Картометрический метод	5.0	-
9061	472109.87	2382284.65	Картометрический метод	5.0	-
9062	472121.37	2382280.67	Картометрический метод	5.0	-
9063	472129.01	2382277.02	Картометрический метод	5.0	-
9064	472135.36	2382274.54	Картометрический метод	5.0	-
9065	472193.42	2382246.01	Картометрический метод	5.0	-
9066	472192.52	2382242.67	Картометрический метод	5.0	-
9067	472193.33	2382241.88	Картометрический метод	5.0	-
9068	472190.11	2382229.54	Картометрический метод	5.0	-
9069	472186.46	2382217.64	Картометрический метод	5.0	-
9070	472183.64	2382203.67	Картометрический метод	5.0	-
9071	472180.72	2382186.58	Картометрический метод	5.0	-
9072	472179.04	2382174.24	Картометрический метод	5.0	-
9073	472106.51	2382184.30	Картометрический метод	5.0	-
9074	471939.77	2382207.45	Картометрический метод	5.0	-
9075	471930.36	2382207.46	Картометрический метод	5.0	-
9076	471920.12	2382205.33	Картометрический метод	5.0	-
9077	471911.14	2382201.39	Картометрический метод	5.0	-
9078	471902.64	2382195.31	Картометрический метод	5.0	-
9079	471896.42	2382188.59	Картометрический метод	5.0	-
9080	471889.37	2382177.46	Картометрический метод	5.0	-
9081	471883.49	2382171.89	Картометрический метод	5.0	-
9082	471879.45	2382169.82	Картометрический метод	5.0	-
9083	471871.45	2382168.28	Картометрический метод	5.0	-
9084	471832.12	2382170.39	Картометрический метод	5.0	-

2. Сведения о характерных точках границ объекта

Обозначение характерных точек границ	Координаты, м		Метод определения координат характерной точки	Средняя квадратическая погрешность положения характерной точки (Mt), м	Описание обозначения точки на местности (при наличии)
	X	Y			
1	2	3	4	5	6
9085	471767.31	2382181.60	Картометрический метод	5.0	-
9086	471711.73	2382194.33	Картометрический метод	5.0	-
9087	471656.85	2382209.82	Картометрический метод	5.0	-
9088	471605.63	2382226.99	Картометрический метод	5.0	-
9089	471569.22	2382240.88	Картометрический метод	5.0	-
9090	471465.41	2382284.55	Картометрический метод	5.0	-
9091	471428.32	2382308.55	Картометрический метод	5.0	-
9092	471406.76	2382326.61	Картометрический метод	5.0	-
9093	471373.15	2382364.10	Картометрический метод	5.0	-
9094	471335.43	2382418.28	Картометрический метод	5.0	-
9095	471298.80	2382482.99	Картометрический метод	5.0	-
9096	471283.56	2382514.29	Картометрический метод	5.0	-
9097	471268.73	2382548.62	Картометрический метод	5.0	-
9098	471254.72	2382585.97	Картометрический метод	5.0	-
9099	471243.31	2382621.59	Картометрический метод	5.0	-
9100	471237.27	2382643.21	Картометрический метод	5.0	-
9101	471230.17	2382672.27	Картометрический метод	5.0	-
9102	471221.19	2382718.78	Картометрический метод	5.0	-
9103	471217.42	2382742.55	Картометрический метод	5.0	-
9104	471213.16	2382760.23	Картометрический метод	5.0	-
9105	471208.29	2382775.02	Картометрический метод	5.0	-
9106	471203.43	2382786.96	Картометрический метод	5.0	-
9107	471172.93	2382861.47	Картометрический метод	5.0	-
9108	471167.68	2382859.78	Картометрический метод	5.0	-
9109	471164.20	2382858.66	Картометрический метод	5.0	-

2. Сведения о характерных точках границ объекта

Обозначение характерных точек границ	Координаты, м		Метод определения координат характерной точки	Средняя квадратическая погрешность положения характерной точки (Mt), м	Описание обозначения точки на местности (при наличии)
	X	Y			
1	2	3	4	5	6
9110	471164.08	2382858.31	Картометрический метод	5.0	-
9111	471163.28	2382856.01	Картометрический метод	5.0	-
9112	471199.63	2382766.57	Картометрический метод	5.0	-
9113	471203.58	2382753.63	Картометрический метод	5.0	-
9114	471206.63	2382740.45	Картометрический метод	5.0	-
9115	471209.93	2382719.52	Картометрический метод	5.0	-
9116	471214.77	2382692.13	Картометрический метод	5.0	-
9117	471220.56	2382664.94	Картометрический метод	5.0	-
9118	471227.94	2382635.51	Картометрический метод	5.0	-
9119	471235.68	2382608.80	Картометрический метод	5.0	-
9120	471246.85	2382575.22	Картометрический метод	5.0	-
9121	471257.59	2382546.85	Картометрический метод	5.0	-
9122	471267.35	2382523.53	Картометрический метод	5.0	-
9123	471278.94	2382498.24	Картометрический метод	5.0	-
9124	471287.91	2382480.12	Картометрический метод	5.0	-
9125	471325.99	2382412.63	Картометрический метод	5.0	-
9126	471326.25	2382412.21	Картометрический метод	5.0	-
9127	471364.32	2382357.54	Картометрический метод	5.0	-
9128	471364.62	2382357.15	Картометрический метод	5.0	-
9129	471364.74	2382357.01	Картометрический метод	5.0	-
9130	471399.40	2382318.44	Картометрический метод	5.0	-
9131	471422.06	2382299.50	Картометрический метод	5.0	-
9132	471460.08	2382274.90	Картометрический метод	5.0	-
9133	471565.05	2382230.70	Картометрический метод	5.0	-
9134	471633.39	2382205.76	Картометрический метод	5.0	-

2. Сведения о характерных точках границ объекта

Обозначение характерных точек границ	Координаты, м		Метод определения координат характерной точки	Средняя квадратическая погрешность положения характерной точки (Mt), м	Описание обозначения точки на местности (при наличии)
	X	Y			
1	2	3	4	5	6
9135	471673.92	2382193.23	Картометрический метод	5.0	-
9136	471709.01	2382183.67	Картометрический метод	5.0	-
9137	471747.33	2382174.58	Картометрический метод	5.0	-
9138	471782.97	2382167.35	Картометрический метод	5.0	-
9139	471830.79	2382159.47	Картометрический метод	5.0	-
9140	471873.11	2382157.33	Картометрический метод	5.0	-
9141	471874.14	2382159.89	Картометрический метод	5.0	-
9142	471879.37	2382158.28	Картометрический метод	5.0	-
9143	471885.02	2382160.24	Картометрический метод	5.0	-
9144	471891.33	2382163.97	Картометрический метод	5.0	-
9145	471898.64	2382171.54	Картометрический метод	5.0	-
9146	471907.43	2382184.62	Картометрический метод	5.0	-
9147	471913.54	2382189.93	Картометрический метод	5.0	-
9148	471927.42	2382195.90	Картометрический метод	5.0	-
9149	471938.40	2382196.53	Картометрический метод	5.0	-
9150	472138.22	2382168.80	Картометрический метод	5.0	-
9151	472138.63	2382173.70	Картометрический метод	5.0	-
9152	472176.78	2382168.52	Картометрический метод	5.0	-
9153	472176.03	2382155.17	Картометрический метод	5.0	-
9154	472172.71	2382109.35	Картометрический метод	5.0	-
9155	472171.80	2382099.89	Картометрический метод	5.0	-
9156	472161.37	2382099.67	Картометрический метод	5.0	-
9157	472159.93	2382099.72	Картометрический метод	5.0	-
9158	472147.06	2382097.94	Картометрический метод	5.0	-
9159	472139.23	2382097.16	Картометрический метод	5.0	-

2. Сведения о характерных точках границ объекта

Обозначение характерных точек границ	Координаты, м		Метод определения координат характерной точки	Средняя квадратическая погрешность положения характерной точки (Mt), м	Описание обозначения точки на местности (при наличии)
	X	Y			
1	2	3	4	5	6
9160	472125.73	2382096.72	Картометрический метод	5.0	-
9161	472114.47	2382097.21	Картометрический метод	5.0	-
9162	472098.85	2382099.21	Картометрический метод	5.0	-
9163	472081.34	2382103.35	Картометрический метод	5.0	-
9164	472066.47	2382108.55	Картометрический метод	5.0	-
9165	472054.58	2382114.25	Картометрический метод	5.0	-
9166	472043.11	2382119.05	Картометрический метод	5.0	-
9167	472032.37	2382122.79	Картометрический метод	5.0	-
9168	471968.94	2382138.75	Картометрический метод	5.0	-
9169	471946.09	2382145.67	Картометрический метод	5.0	-
9170	471937.45	2382148.12	Картометрический метод	5.0	-
9171	471935.75	2382142.53	Картометрический метод	5.0	-
9172	471940.76	2382141.01	Картометрический метод	5.0	-
9173	471948.25	2382139.76	Картометрический метод	5.0	-
9174	471977.98	2382132.07	Картометрический метод	5.0	-
9175	472003.33	2382125.52	Картометрический метод	5.0	-
9176	472031.36	2382118.28	Картометрический метод	5.0	-
9177	472038.81	2382116.35	Картометрический метод	5.0	-
9178	472038.30	2382114.46	Картометрический метод	5.0	-
9179	472053.19	2382108.28	Картометрический метод	5.0	-
9180	472064.21	2382102.99	Картометрический метод	5.0	-
9181	472077.41	2382098.27	Картометрический метод	5.0	-
9182	472092.08	2382094.43	Картометрический метод	5.0	-
9183	472109.36	2382091.66	Картометрический метод	5.0	-
9184	472122.16	2382090.79	Картометрический метод	5.0	-

2. Сведения о характерных точках границ объекта

Обозначение характерных точек границ	Координаты, м		Метод определения координат характерной точки	Средняя квадратическая погрешность положения характерной точки (Mt), м	Описание обозначения точки на местности (при наличии)
	X	Y			
1	2	3	4	5	6
9185	472131.46	2382090.76	Картометрический метод	5.0	-
9186	472131.75	2382095.50	Картометрический метод	5.0	-
9187	472160.93	2382093.69	Картометрический метод	5.0	-
9188	472175.63	2382098.51	Картометрический метод	5.0	-
9189	472177.67	2382098.30	Картометрический метод	5.0	-
9190	472176.08	2382090.80	Картометрический метод	5.0	-
9191	472184.10	2382090.00	Картометрический метод	5.0	-
9192	472192.49	2382088.70	Картометрический метод	5.0	-
9193	472259.23	2382075.67	Картометрический метод	5.0	-
9194	472259.42	2382075.63	Картометрический метод	5.0	-
9195	472596.41	2382025.61	Картометрический метод	5.0	-
9196	472641.52	2382020.90	Картометрический метод	5.0	-
9197	472668.65	2382018.94	Картометрический метод	5.0	-
9198	472724.77	2382016.72	Картометрический метод	5.0	-
9199	472764.19	2382014.00	Картометрический метод	5.0	-
9200	472811.27	2382008.43	Картометрический метод	5.0	-
9201	472850.24	2382001.86	Картометрический метод	5.0	-
9202	472909.29	2381988.41	Картометрический метод	5.0	-
9203	472952.29	2381975.89	Картометрический метод	5.0	-
9204	472972.30	2381969.25	Картометрический метод	5.0	-
9205	472974.08	2381974.45	Картометрический метод	5.0	-
9206	472975.74	2381979.69	Картометрический метод	5.0	-
9207	472963.24	2381983.91	Картометрический метод	5.0	-
9208	472922.41	2381996.27	Картометрический метод	5.0	-
9209	472881.02	2382006.66	Картометрический метод	5.0	-

2. Сведения о характерных точках границ объекта

Обозначение характерных точек границ	Координаты, м		Метод определения координат характерной точки	Средняя квадратическая погрешность положения характерной точки (Mt), м	Описание обозначения точки на местности (при наличии)
	X	Y			
1	2	3	4	5	6
9210	472854.92	2382012.16	Картометрический метод	5.0	-
9211	472820.77	2382018.13	Картометрический метод	5.0	-
9212	472783.77	2382023.07	Картометрический метод	5.0	-
9213	472727.94	2382027.57	Картометрический метод	5.0	-
9214	472645.42	2382031.62	Картометрический метод	5.0	-
9215	472582.92	2382038.48	Картометрический метод	5.0	-
9216	472279.76	2382083.72	Картометрический метод	5.0	-
9217	472261.16	2382086.50	Картометрический метод	5.0	-
9218	472210.80	2382096.33	Картометрический метод	5.0	-
9219	472191.47	2382099.03	Картометрический метод	5.0	-
9220	472191.54	2382100.03	Картометрический метод	5.0	-
9221	472186.96	2382100.72	Картометрический метод	5.0	-
9222	472187.37	2382104.93	Картометрический метод	5.0	-
9223	472186.23	2382105.05	Картометрический метод	5.0	-
9224	472188.14	2382120.91	Картометрический метод	5.0	-
9225	472188.91	2382120.77	Картометрический метод	5.0	-
9226	472192.88	2382161.52	Картометрический метод	5.0	-
9227	472194.15	2382174.62	Картометрический метод	5.0	-
9228	472197.84	2382197.97	Картометрический метод	5.0	-
9229	472203.54	2382225.14	Картометрический метод	5.0	-
9230	472209.60	2382248.13	Картометрический метод	5.0	-
8968	472211.87	2382255.74	Картометрический метод	5.0	-
9231	472220.65	2382415.55	Картометрический метод	5.0	-
9232	472224.85	2382416.10	Картометрический метод	5.0	-
9233	472230.96	2382417.40	Картометрический метод	5.0	-

2. Сведения о характерных точках границ объекта

Обозначение характерных точек границ	Координаты, м		Метод определения координат характерной точки	Средняя квадратическая погрешность положения характерной точки (Mt), м	Описание обозначения точки на местности (при наличии)
	X	Y			
1	2	3	4	5	6
9234	472238.37	2382419.86	Картометрический метод	5.0	-
9235	472246.11	2382423.57	Картометрический метод	5.0	-
9236	472252.65	2382427.83	Картометрический метод	5.0	-
9237	472256.03	2382430.58	Картометрический метод	5.0	-
9238	472292.68	2382468.18	Картометрический метод	5.0	-
9239	472315.43	2382493.95	Картометрический метод	5.0	-
9240	472306.93	2382500.83	Картометрический метод	5.0	-
9241	472286.14	2382477.37	Картометрический метод	5.0	-
9242	472248.16	2382438.26	Картометрический метод	5.0	-
9243	472244.53	2382435.55	Картометрический метод	5.0	-
9244	472239.56	2382432.52	Картометрический метод	5.0	-
9245	472233.68	2382429.83	Картометрический метод	5.0	-
9246	472226.89	2382427.71	Картометрический метод	5.0	-
9247	472221.80	2382426.76	Картометрический метод	5.0	-
9248	472219.10	2382426.45	Картометрический метод	5.0	-
9231	472220.65	2382415.55	Картометрический метод	5.0	-
9249	471548.53	2382941.34	Картометрический метод	5.0	-
9250	471581.31	2383011.50	Картометрический метод	5.0	-
9251	471579.88	2383019.66	Картометрический метод	5.0	-
9252	471579.58	2383021.40	Картометрический метод	5.0	-
9253	471578.98	2383024.84	Картометрический метод	5.0	-
9254	471578.07	2383030.02	Картометрический метод	5.0	-
9255	471573.79	2383020.85	Картометрический метод	5.0	-
9256	471555.87	2382981.40	Картометрический метод	5.0	-
9257	471543.74	2382957.65	Картометрический метод	5.0	-

2. Сведения о характерных точках границ объекта

Обозначение характерных точек границ	Координаты, м		Метод определения координат характерной точки	Средняя квадратическая погрешность положения характерной точки (Mt), м	Описание обозначения точки на местности (при наличии)
	X	Y			
1	2	3	4	5	6
9258	471541.67	2382953.90	Картометрический метод	5.0	-
9259	471540.60	2382952.38	Картометрический метод	5.0	-
9260	471538.16	2382949.55	Картометрический метод	5.0	-
9261	471536.11	2382948.01	Картометрический метод	5.0	-
9262	471534.37	2382947.31	Картометрический метод	5.0	-
9263	471532.79	2382947.00	Картометрический метод	5.0	-
9264	471538.18	2382945.50	Картометрический метод	5.0	-
9265	471544.54	2382943.25	Картометрический метод	5.0	-
9249	471548.53	2382941.34	Картометрический метод	5.0	-
9266	471689.05	2382680.72	Картометрический метод	5.0	-
9267	471691.63	2382681.17	Картометрический метод	5.0	-
9268	471693.68	2382682.11	Картометрический метод	5.0	-
9269	471695.33	2382683.40	Картометрический метод	5.0	-
9270	471696.91	2382685.30	Картометрический метод	5.0	-
9271	471705.71	2382699.33	Картометрический метод	5.0	-
9272	471715.67	2382719.91	Картометрический метод	5.0	-
9273	471723.34	2382739.94	Картометрический метод	5.0	-
9274	471726.75	2382750.85	Картометрический метод	5.0	-
9275	471728.99	2382759.14	Картометрический метод	5.0	-
9276	471735.25	2382783.59	Картометрический метод	5.0	-
9277	471735.37	2382786.83	Картометрический метод	5.0	-
9278	471740.73	2382787.09	Картометрический метод	5.0	-
9279	471743.41	2382788.76	Картометрический метод	5.0	-
9280	471803.00	2382797.50	Картометрический метод	5.0	-
9281	471807.92	2382798.92	Картометрический метод	5.0	-

2. Сведения о характерных точках границ объекта

Обозначение характерных точек границ	Координаты, м		Метод определения координат характерной точки	Средняя квадратическая погрешность положения характерной точки (Mt), м	Описание обозначения точки на местности (при наличии)
	X	Y			
1	2	3	4	5	6
9282	471817.03	2382801.16	Картометрический метод	5.0	-
9283	471829.70	2382803.48	Картометрический метод	5.0	-
9284	471841.33	2382804.84	Картометрический метод	5.0	-
9285	471852.22	2382805.42	Картометрический метод	5.0	-
9286	471853.07	2382807.63	Картометрический метод	5.0	-
9287	471889.27	2382805.36	Картометрический метод	5.0	-
9288	471892.68	2382807.79	Картометрический метод	5.0	-
9289	471871.66	2382815.07	Картометрический метод	5.0	-
9290	471842.54	2382816.21	Картометрический метод	5.0	-
9291	471835.46	2382815.31	Картометрический метод	5.0	-
9292	471825.63	2382813.98	Картометрический метод	5.0	-
9293	471812.23	2382811.35	Картометрический метод	5.0	-
9294	471800.25	2382808.16	Картометрический метод	5.0	-
9295	471795.51	2382806.67	Картометрический метод	5.0	-
9296	471787.37	2382805.19	Картометрический метод	5.0	-
9297	471751.31	2382798.62	Картометрический метод	5.0	-
9298	471716.77	2382796.93	Картометрический метод	5.0	-
9299	471682.53	2382802.12	Картометрический метод	5.0	-
9300	471664.52	2382809.70	Картометрический метод	5.0	-
9301	471645.95	2382826.65	Картометрический метод	5.0	-
9302	471623.68	2382863.73	Картометрический метод	5.0	-
9303	471615.32	2382875.43	Картометрический метод	5.0	-
9304	471607.44	2382885.52	Картометрический метод	5.0	-
9305	471596.00	2382898.87	Картометрический метод	5.0	-
9306	471584.99	2382910.47	Картометрический метод	5.0	-

2. Сведения о характерных точках границ объекта

Обозначение характерных точек границ	Координаты, м		Метод определения координат характерной точки	Средняя квадратическая погрешность положения характерной точки (Mt), м	Описание обозначения точки на местности (при наличии)
	X	Y			
1	2	3	4	5	6
9307	471574.11	2382920.88	Картометрический метод	5.0	-
9308	471552.26	2382928.34	Картометрический метод	5.0	-
9309	471544.01	2382931.27	Картометрический метод	5.0	-
9310	471555.53	2382922.48	Картометрический метод	5.0	-
9311	471573.91	2382905.95	Картометрический метод	5.0	-
9312	471584.72	2382894.90	Картометрический метод	5.0	-
9313	471595.96	2382882.17	Картометрический метод	5.0	-
9314	471606.51	2382868.84	Картометрический метод	5.0	-
9315	471618.75	2382853.26	Картометрический метод	5.0	-
9316	471620.83	2382851.79	Картометрический метод	5.0	-
9317	471637.52	2382819.58	Картометрический метод	5.0	-
9318	471658.68	2382800.38	Картометрический метод	5.0	-
9319	471680.83	2382791.25	Картометрический метод	5.0	-
9320	471716.36	2382785.95	Картометрический метод	5.0	-
9321	471725.94	2382786.37	Картометрический метод	5.0	-
9322	471729.36	2382786.53	Картометрический метод	5.0	-
9323	471729.31	2382784.54	Картометрический метод	5.0	-
9324	471723.18	2382760.63	Картометрический метод	5.0	-
9325	471718.53	2382744.50	Картометрический метод	5.0	-
9326	471712.32	2382727.44	Картометрический метод	5.0	-
9327	471706.72	2382714.65	Картометрический метод	5.0	-
9328	471702.00	2382705.14	Картометрический метод	5.0	-
9329	471701.79	2382702.30	Картометрический метод	5.0	-
9330	471694.78	2382690.72	Картометрический метод	5.0	-
9331	471688.41	2382685.37	Картометрический метод	5.0	-

2. Сведения о характерных точках границ объекта

Обозначение характерных точек границ	Координаты, м		Метод определения координат характерной точки	Средняя квадратическая погрешность положения характерной точки (Mt), м	Описание обозначения точки на местности (при наличии)
	X	Y			
1	2	3	4	5	6
9332	471661.21	2382709.06	Картометрический метод	5.0	-
9333	471660.19	2382707.83	Картометрический метод	5.0	-
9334	471648.54	2382717.84	Картометрический метод	5.0	-
9335	471633.11	2382730.20	Картометрический метод	5.0	-
9336	471634.35	2382731.79	Картометрический метод	5.0	-
9337	471605.55	2382756.22	Картометрический метод	5.0	-
9338	471587.73	2382774.42	Картометрический метод	5.0	-
9339	471588.25	2382774.98	Картометрический метод	5.0	-
9340	471546.37	2382820.43	Картометрический метод	5.0	-
9341	471546.16	2382820.20	Картометрический метод	5.0	-
9342	471545.35	2382821.13	Картометрический метод	5.0	-
9343	471544.20	2382820.01	Картометрический метод	5.0	-
9344	471525.07	2382842.24	Картометрический метод	5.0	-
9345	471525.69	2382842.87	Картометрический метод	5.0	-
9346	471522.13	2382846.73	Картометрический метод	5.0	-
9347	471521.79	2382846.42	Картометрический метод	5.0	-
9348	471503.57	2382865.28	Картометрический метод	5.0	-
9349	471504.41	2382865.96	Картометрический метод	5.0	-
9350	471485.83	2382886.12	Картометрический метод	5.0	-
9351	471476.19	2382898.77	Картометрический метод	5.0	-
9352	471475.68	2382899.35	Картометрический метод	5.0	-
9353	471464.28	2382911.41	Картометрический метод	5.0	-
9354	471465.58	2382912.65	Картометрический метод	5.0	-
9355	471458.85	2382921.51	Картометрический метод	5.0	-
9356	471457.87	2382923.06	Картометрический метод	5.0	-

2. Сведения о характерных точках границ объекта

Обозначение характерных точек границ	Координаты, м		Метод определения координат характерной точки	Средняя квадратическая погрешность положения характерной точки (Mt), м	Описание обозначения точки на местности (при наличии)
	X	Y			
1	2	3	4	5	6
9357	471457.34	2382924.81	Картометрический метод	5.0	-
9358	471457.32	2382926.87	Картометрический метод	5.0	-
9359	471457.82	2382928.63	Картометрический метод	5.0	-
9360	471459.09	2382930.54	Картометрический метод	5.0	-
9361	471460.91	2382931.92	Картометрический метод	5.0	-
9362	471462.63	2382932.54	Картометрический метод	5.0	-
9363	471464.18	2382932.69	Картометрический метод	5.0	-
9364	471522.80	2382936.45	Картометрический метод	5.0	-
9365	471526.95	2382936.36	Картометрический метод	5.0	-
9366	471531.65	2382935.75	Картометрический метод	5.0	-
9367	471538.25	2382933.93	Картометрический метод	5.0	-
9368	471543.86	2382931.36	Картометрический метод	5.0	-
9369	471544.72	2382933.20	Картометрический метод	5.0	-
9370	471548.53	2382941.34	Картометрический метод	5.0	-
9371	471544.54	2382943.25	Картометрический метод	5.0	-
9372	471538.18	2382945.50	Картометрический метод	5.0	-
9373	471532.79	2382947.00	Картометрический метод	5.0	-
9374	471531.05	2382946.99	Картометрический метод	5.0	-
9375	471525.72	2382947.44	Картометрический метод	5.0	-
9376	471522.20	2382947.43	Картометрический метод	5.0	-
9377	471510.01	2382946.65	Картометрический метод	5.0	-
9378	471463.65	2382943.68	Картометрический метод	5.0	-
9379	471453.40	2382944.56	Картометрический метод	5.0	-
9380	471443.94	2382947.05	Картометрический метод	5.0	-
9381	471434.99	2382950.82	Картометрический метод	5.0	-

2. Сведения о характерных точках границ объекта

Обозначение характерных точек границ	Координаты, м		Метод определения координат характерной точки	Средняя квадратическая погрешность положения характерной точки (Mt), м	Описание обозначения точки на местности (при наличии)
	X	Y			
1	2	3	4	5	6
9382	471428.06	2382954.52	Картометрический метод	5.0	-
9383	471421.80	2382959.74	Картометрический метод	5.0	-
9384	471420.82	2382961.00	Картометрический метод	5.0	-
9385	471420.26	2382960.52	Картометрический метод	5.0	-
9386	471416.79	2382964.87	Картометрический метод	5.0	-
9387	471408.92	2382975.14	Картометрический метод	5.0	-
9388	471409.52	2382975.61	Картометрический метод	5.0	-
9389	471397.16	2382991.61	Картометрический метод	5.0	-
9390	471395.62	2382990.32	Картометрический метод	5.0	-
9391	471379.26	2383008.50	Картометрический метод	5.0	-
9392	471379.44	2383014.57	Картометрический метод	5.0	-
9393	471377.28	2383018.27	Картометрический метод	5.0	-
9394	471376.32	2383022.26	Картометрический метод	5.0	-
9395	471376.27	2383025.07	Картометрический метод	5.0	-
9396	471375.83	2383029.23	Картометрический метод	5.0	-
9397	471374.94	2383032.70	Картометрический метод	5.0	-
9398	471373.15	2383036.84	Картометрический метод	5.0	-
9399	471371.04	2383041.12	Картометрический метод	5.0	-
9400	471364.00	2383055.43	Картометрический метод	5.0	-
9401	471358.59	2383052.83	Картометрический метод	5.0	-
9402	471368.66	2383032.42	Картометрический метод	5.0	-
9403	471369.47	2383030.05	Картометрический метод	5.0	-
9404	471370.23	2383025.71	Картометрический метод	5.0	-
9405	471370.27	2383022.49	Картометрический метод	5.0	-
9406	471370.73	2383019.24	Картометрический метод	5.0	-

2. Сведения о характерных точках границ объекта

Обозначение характерных точек границ	Координаты, м		Метод определения координат характерной точки	Средняя квадратическая погрешность положения характерной точки (Mt), м	Описание обозначения точки на местности (при наличии)
	X	Y			
1	2	3	4	5	6
9407	471371.83	2383015.71	Картометрический метод	5.0	-
9408	471373.75	2383012.09	Картометрический метод	5.0	-
9409	471417.45	2382955.55	Картометрический метод	5.0	-
9410	471439.11	2382937.51	Картометрический метод	5.0	-
9411	471481.23	2382882.26	Картометрический метод	5.0	-
9412	471601.39	2382751.88	Картометрический метод	5.0	-
9413	471683.90	2382682.01	Картометрический метод	5.0	-
9414	471685.49	2382681.27	Картометрический метод	5.0	-
9415	471687.14	2382680.84	Картометрический метод	5.0	-
9266	471689.05	2382680.72	Картометрический метод	5.0	-
9416	468775.01	2383886.91	Картометрический метод	5.0	-
9417	468797.71	2383896.45	Картометрический метод	5.0	-
9418	468813.91	2383903.53	Картометрический метод	5.0	-
9419	468817.52	2383905.00	Картометрический метод	5.0	-
9420	468828.16	2383912.26	Картометрический метод	5.0	-
9421	468858.70	2383927.05	Картометрический метод	5.0	-
9422	468881.28	2383939.92	Картометрический метод	5.0	-
9423	468932.19	2383981.19	Картометрический метод	5.0	-
9424	468944.41	2383942.62	Картометрический метод	5.0	-
9425	468946.04	2383940.00	Картометрический метод	5.0	-
9426	468947.19	2383939.15	Картометрический метод	5.0	-
9427	468948.99	2383938.49	Картометрический метод	5.0	-
9428	468968.06	2383934.20	Картометрический метод	5.0	-
9429	468970.01	2383933.05	Картометрический метод	5.0	-
9430	468991.81	2383933.30	Картометрический метод	5.0	-

2. Сведения о характерных точках границ объекта

Обозначение характерных точек границ	Координаты, м		Метод определения координат характерной точки	Средняя квадратическая погрешность положения характерной точки (Mt), м	Описание обозначения точки на местности (при наличии)
	X	Y			
1	2	3	4	5	6
9431	469001.34	2383934.89	Картометрический метод	5.0	-
9432	469032.89	2383940.66	Картометрический метод	5.0	-
9433	469130.42	2383984.23	Картометрический метод	5.0	-
9434	469156.64	2383999.60	Картометрический метод	5.0	-
9435	469182.35	2384013.55	Картометрический метод	5.0	-
9436	469197.68	2384019.87	Картометрический метод	5.0	-
9437	469197.81	2384019.92	Картометрический метод	5.0	-
9438	469209.18	2384024.91	Картометрический метод	5.0	-
9439	469238.98	2384037.92	Картометрический метод	5.0	-
9440	469245.89	2384035.82	Картометрический метод	5.0	-
9441	469249.19	2384037.29	Картометрический метод	5.0	-
9442	469250.32	2384034.47	Картометрический метод	5.0	-
9443	469264.78	2384030.11	Картометрический метод	5.0	-
9444	469271.20	2384029.23	Картометрический метод	5.0	-
9445	469272.18	2384030.17	Картометрический метод	5.0	-
9446	469280.16	2384029.68	Картометрический метод	5.0	-
9447	469305.80	2384024.37	Картометрический метод	5.0	-
9448	469305.85	2384023.68	Картометрический метод	5.0	-
9449	469324.17	2384020.05	Картометрический метод	5.0	-
9450	469346.99	2384020.83	Картометрический метод	5.0	-
9451	469346.98	2384021.71	Картометрический метод	5.0	-
9452	469369.80	2384022.97	Картометрический метод	5.0	-
9453	469401.48	2384028.44	Картометрический метод	5.0	-
9454	469433.20	2384036.51	Картометрический метод	5.0	-
9455	469445.23	2384039.57	Картометрический метод	5.0	-

2. Сведения о характерных точках границ объекта

Обозначение характерных точек границ	Координаты, м		Метод определения координат характерной точки	Средняя квадратическая погрешность положения характерной точки (Mt), м	Описание обозначения точки на местности (при наличии)
	X	Y			
1	2	3	4	5	6
9456	469518.42	2384058.65	Картометрический метод	5.0	-
9457	469520.31	2384059.58	Картометрический метод	5.0	-
9458	469518.38	2384069.75	Картометрический метод	5.0	-
9459	469517.12	2384070.94	Картометрический метод	5.0	-
9460	469515.59	2384069.27	Картометрический метод	5.0	-
9461	469448.62	2384051.39	Картометрический метод	5.0	-
9462	469428.72	2384046.08	Картометрический метод	5.0	-
9463	469422.46	2384043.43	Картометрический метод	5.0	-
9464	469403.39	2384037.65	Картометрический метод	5.0	-
9465	469378.41	2384032.90	Картометрический метод	5.0	-
9466	469349.03	2384030.01	Картометрический метод	5.0	-
9467	469346.93	2384030.10	Картометрический метод	5.0	-
9468	469330.09	2384030.81	Картометрический метод	5.0	-
9469	469311.79	2384033.24	Картометрический метод	5.0	-
9470	469311.77	2384033.72	Картометрический метод	5.0	-
9471	469294.12	2384037.21	Картометрический метод	5.0	-
9472	469272.03	2384040.22	Картометрический метод	5.0	-
9473	469269.44	2384040.11	Картометрический метод	5.0	-
9474	469269.39	2384040.58	Картометрический метод	5.0	-
9475	469266.91	2384040.92	Картометрический метод	5.0	-
9476	469248.60	2384046.49	Картометрический метод	5.0	-
9477	469230.50	2384108.80	Картометрический метод	5.0	-
9478	469225.33	2384124.42	Картометрический метод	5.0	-
9479	469248.46	2384128.62	Картометрический метод	5.0	-
9480	469280.29	2384134.73	Картометрический метод	5.0	-

2. Сведения о характерных точках границ объекта

Обозначение характерных точек границ	Координаты, м		Метод определения координат характерной точки	Средняя квадратическая погрешность положения характерной точки (Mt), м	Описание обозначения точки на местности (при наличии)
	X	Y			
1	2	3	4	5	6
9481	469298.18	2384138.17	Картометрический метод	5.0	-
9482	469319.73	2384142.31	Картометрический метод	5.0	-
9483	469342.56	2384140.08	Картометрический метод	5.0	-
9484	469338.85	2384142.50	Картометрический метод	5.0	-
9485	469333.93	2384150.72	Картометрический метод	5.0	-
9486	469334.01	2384151.97	Картометрический метод	5.0	-
9487	469320.80	2384153.26	Картометрический метод	5.0	-
9488	469317.66	2384153.12	Картометрический метод	5.0	-
9489	469290.01	2384147.80	Картометрический метод	5.0	-
9490	469246.44	2384139.42	Картометрический метод	5.0	-
9491	469211.26	2384132.98	Картометрический метод	5.0	-
9492	469205.66	2384131.32	Картометрический метод	5.0	-
9493	469191.28	2384114.82	Картометрический метод	5.0	-
9494	469214.39	2384122.44	Картометрический метод	5.0	-
9495	469220.06	2384105.34	Картометрический метод	5.0	-
9496	469237.90	2384043.99	Картометрический метод	5.0	-
9497	469179.76	2384018.98	Картометрический метод	5.0	-
9498	469153.69	2384004.82	Картометрический метод	5.0	-
9499	469118.67	2383984.30	Картометрический метод	5.0	-
9500	469114.32	2383982.35	Картометрический метод	5.0	-
9501	469104.80	2383978.13	Картометрический метод	5.0	-
9502	469092.85	2383972.81	Картометрический метод	5.0	-
9503	469076.27	2383965.60	Картометрический метод	5.0	-
9504	469044.28	2383951.09	Картометрический метод	5.0	-
9505	469015.31	2383941.97	Картометрический метод	5.0	-

2. Сведения о характерных точках границ объекта

Обозначение характерных точек границ	Координаты, м		Метод определения координат характерной точки	Средняя квадратическая погрешность положения характерной точки (Mt), м	Описание обозначения точки на местности (при наличии)
	X	Y			
1	2	3	4	5	6
9506	468991.14	2383939.26	Картометрический метод	5.0	-
9507	468971.19	2383938.92	Картометрический метод	5.0	-
9508	468950.15	2383944.38	Картометрический метод	5.0	-
9509	468937.04	2383985.16	Картометрический метод	5.0	-
9510	468932.85	2383995.92	Картометрический метод	5.0	-
9511	468928.28	2383992.21	Картометрический метод	5.0	-
9512	468898.10	2383967.47	Картометрический метод	5.0	-
9513	468874.87	2383948.88	Картометрический метод	5.0	-
9514	468852.70	2383934.71	Картометрический метод	5.0	-
9515	468822.71	2383918.81	Картометрический метод	5.0	-
9516	468793.84	2383901.01	Картометрический метод	5.0	-
9517	468783.05	2383896.79	Картометрический метод	5.0	-
9518	468781.04	2383901.22	Картометрический метод	5.0	-
9519	468776.24	2383899.28	Картометрический метод	5.0	-
9416	468775.01	2383886.91	Картометрический метод	5.0	-
9520	469560.22	2384127.82	Картометрический метод	5.0	-
9521	469563.83	2384127.91	Картометрический метод	5.0	-
9522	469585.42	2384128.48	Картометрический метод	5.0	-
9523	469586.16	2384125.35	Картометрический метод	5.0	-
9524	469679.53	2384158.52	Картометрический метод	5.0	-
9525	469686.53	2384144.72	Картометрический метод	5.0	-
9526	469688.12	2384144.92	Картометрический метод	5.0	-
9527	469692.06	2384128.41	Картометрический метод	5.0	-
9528	469697.33	2384108.35	Картометрический метод	5.0	-
9529	469696.26	2384107.95	Картометрический метод	5.0	-

2. Сведения о характерных точках границ объекта

Обозначение характерных точек границ	Координаты, м		Метод определения координат характерной точки	Средняя квадратическая погрешность положения характерной точки (Mt), м	Описание обозначения точки на местности (при наличии)
	X	Y			
1	2	3	4	5	6
9530	469698.16	2384098.25	Картометрический метод	5.0	-
9531	469699.84	2384090.94	Картометрический метод	5.0	-
9532	469714.56	2384094.35	Картометрический метод	5.0	-
9533	469711.40	2384109.00	Картометрический метод	5.0	-
9534	469701.52	2384148.10	Картометрический метод	5.0	-
9535	469695.67	2384159.15	Картометрический метод	5.0	-
9536	469688.16	2384172.87	Картометрический метод	5.0	-
9537	469688.09	2384172.99	Картометрический метод	5.0	-
9538	469682.90	2384188.04	Картометрический метод	5.0	-
9539	469681.92	2384198.39	Картометрический метод	5.0	-
9540	469681.75	2384218.34	Картометрический метод	5.0	-
9541	469683.77	2384233.20	Картометрический метод	5.0	-
9542	469686.93	2384243.94	Картометрический метод	5.0	-
9543	469691.25	2384260.68	Картометрический метод	5.0	-
9544	469694.87	2384277.51	Картометрический метод	5.0	-
9545	469696.36	2384290.64	Картометрический метод	5.0	-
9546	469695.84	2384305.25	Картометрический метод	5.0	-
9547	469695.12	2384307.76	Картометрический метод	5.0	-
9548	469693.06	2384306.04	Картометрический метод	5.0	-
9549	469681.06	2384303.32	Картометрический метод	5.0	-
9550	469681.34	2384290.94	Картометрический метод	5.0	-
9551	469680.01	2384279.62	Картометрический метод	5.0	-
9552	469676.87	2384265.13	Картометрический метод	5.0	-
9553	469673.14	2384250.42	Картометрический метод	5.0	-
9554	469669.03	2384236.06	Картометрический метод	5.0	-

2. Сведения о характерных точках границ объекта

Обозначение характерных точек границ	Координаты, м		Метод определения координат характерной точки	Средняя квадратическая погрешность положения характерной точки (Mt), м	Описание обозначения точки на местности (при наличии)
	X	Y			
1	2	3	4	5	6
9555	469666.82	2384219.90	Картометрический метод	5.0	-
9556	469666.70	2384214.85	Картометрический метод	5.0	-
9557	469665.94	2384198.62	Картометрический метод	5.0	-
9558	469667.88	2384180.64	Картометрический метод	5.0	-
9559	469670.42	2384171.89	Картометрический метод	5.0	-
9560	469659.92	2384163.22	Картометрический метод	5.0	-
9520	469560.22	2384127.82	Картометрический метод	5.0	-
9561	469520.35	2384059.59	Картометрический метод	5.0	-
9562	469532.42	2384068.84	Картометрический метод	5.0	-
9563	469546.21	2384089.53	Картометрический метод	5.0	-
9564	469546.17	2384091.85	Картометрический метод	5.0	-
9565	469545.65	2384091.61	Картометрический метод	5.0	-
9566	469538.79	2384092.83	Картометрический метод	5.0	-
9567	469543.58	2384105.61	Картометрический метод	5.0	-
9568	469544.40	2384107.59	Картометрический метод	5.0	-
9569	469549.90	2384124.37	Картометрический метод	5.0	-
9570	469543.38	2384122.90	Картометрический метод	5.0	-
9571	469539.94	2384121.48	Картометрический метод	5.0	-
9572	469537.18	2384119.00	Картометрический метод	5.0	-
9573	469535.39	2384115.74	Картометрический метод	5.0	-
9574	469534.80	2384112.07	Картометрический метод	5.0	-
9575	469535.15	2384092.77	Картометрический метод	5.0	-
9576	469524.28	2384076.46	Картометрический метод	5.0	-
9577	469517.16	2384070.99	Картометрический метод	5.0	-
9578	469518.42	2384069.77	Картометрический метод	5.0	-

2. Сведения о характерных точках границ объекта

Обозначение характерных точек границ	Координаты, м		Метод определения координат характерной точки	Средняя квадратическая погрешность положения характерной точки (Mt), м	Описание обозначения точки на местности (при наличии)
	X	Y			
1	2	3	4	5	6
9561	469520.35	2384059.59	Картометрический метод	5.0	-
9579	466711.45	2383967.50	Картометрический метод	5.0	-
9580	466739.74	2383970.81	Картометрический метод	5.0	-
9581	466736.94	2383981.42	Картометрический метод	5.0	-
9582	466711.45	2383978.50	Картометрический метод	5.0	-
9583	466677.86	2383982.91	Картометрический метод	5.0	-
9584	466663.88	2383987.69	Картометрический метод	5.0	-
9585	466608.26	2384001.55	Картометрический метод	5.0	-
9586	466550.21	2384018.66	Картометрический метод	5.0	-
9587	466517.98	2384028.16	Картометрический метод	5.0	-
9588	466477.95	2384042.72	Картометрический метод	5.0	-
9589	466447.95	2384056.05	Картометрический метод	5.0	-
9590	466396.66	2384085.63	Картометрический метод	5.0	-
9591	466353.17	2384106.02	Картометрический метод	5.0	-
9592	466349.42	2384108.11	Картометрический метод	5.0	-
9593	466325.89	2384137.24	Картометрический метод	5.0	-
9594	466325.07	2384141.29	Картометрический метод	5.0	-
9595	466315.50	2384136.01	Картометрический метод	5.0	-
9596	466314.89	2384136.11	Картометрический метод	5.0	-
9597	466315.64	2384132.43	Картометрический метод	5.0	-
9598	466341.17	2384100.11	Картометрический метод	5.0	-
9599	466348.16	2384096.22	Картометрический метод	5.0	-
9600	466362.58	2384089.47	Картометрический метод	5.0	-
9601	466391.16	2384076.10	Картометрический метод	5.0	-
9602	466442.45	2384046.52	Картометрический метод	5.0	-

2. Сведения о характерных точках границ объекта

Обозначение характерных точек границ	Координаты, м		Метод определения координат характерной точки	Средняя квадратическая погрешность положения характерной точки (Mt), м	Описание обозначения точки на местности (при наличии)
	X	Y			
1	2	3	4	5	6
9603	466452.88	2384041.82	Картометрический метод	5.0	-
9604	466474.19	2384032.38	Картометрический метод	5.0	-
9605	466512.99	2384018.33	Картометрический метод	5.0	-
9606	466514.87	2384017.60	Картометрический метод	5.0	-
9607	466605.60	2383990.88	Картометрический метод	5.0	-
9608	466647.35	2383980.48	Картометрический метод	5.0	-
9609	466647.63	2383981.33	Картометрический метод	5.0	-
9610	466658.32	2383978.71	Картометрический метод	5.0	-
9611	466658.16	2383977.78	Картометрический метод	5.0	-
9612	466675.95	2383972.08	Картометрический метод	5.0	-
9579	466711.45	2383967.50	Картометрический метод	5.0	-
9613	466322.24	2384158.32	Картометрический метод	5.0	-
9614	466320.76	2384170.24	Картометрический метод	5.0	-
9615	466316.82	2384204.07	Картометрический метод	5.0	-
9616	466307.26	2384286.52	Картометрический метод	5.0	-
9617	466345.53	2384289.21	Картометрический метод	5.0	-
9618	466401.74	2384284.15	Картометрический метод	5.0	-
9619	466403.36	2384295.04	Картометрический метод	5.0	-
9620	466345.59	2384300.23	Картометрический метод	5.0	-
9621	466306.46	2384297.60	Картометрический метод	5.0	-
9622	466304.84	2384344.49	Картометрический метод	5.0	-
9623	466300.01	2384362.28	Картометрический метод	5.0	-
9624	466298.30	2384361.80	Картометрический метод	5.0	-
9625	466293.58	2384351.96	Картометрический метод	5.0	-
9626	466295.14	2384306.69	Картометрический метод	5.0	-

2. Сведения о характерных точках границ объекта

Обозначение характерных точек границ	Координаты, м		Метод определения координат характерной точки	Средняя квадратическая погрешность положения характерной точки (Mt), м	Описание обозначения точки на местности (при наличии)
	X	Y			
1	2	3	4	5	6
9627	466295.36	2384300.34	Картометрический метод	5.0	-
9628	466295.69	2384290.81	Картометрический метод	5.0	-
9629	466297.12	2384278.48	Картометрический метод	5.0	-
9630	466300.38	2384280.16	Картометрический метод	5.0	-
9631	466308.09	2384235.69	Картометрический метод	5.0	-
9632	466316.01	2384173.37	Картометрический метод	5.0	-
9613	466322.24	2384158.32	Картометрический метод	5.0	-
9633	466882.75	2384533.37	Картометрический метод	5.0	-
9634	466891.25	2384542.51	Картометрический метод	5.0	-
9635	466883.47	2384566.10	Картометрический метод	5.0	-
9636	466877.18	2384576.78	Картометрический метод	5.0	-
9637	466869.35	2384568.43	Картометрический метод	5.0	-
9638	466873.26	2384561.91	Картометрический метод	5.0	-
9639	466882.28	2384534.67	Картометрический метод	5.0	-
9633	466882.75	2384533.37	Картометрический метод	5.0	-
9640	466894.90	2384528.35	Картометрический метод	5.0	-
9641	466918.17	2384539.90	Картометрический метод	5.0	-
9642	466917.43	2384540.25	Картометрический метод	5.0	-
9643	466934.11	2384560.13	Картометрический метод	5.0	-
9644	466892.15	2384539.23	Картометрический метод	5.0	-
9645	466894.77	2384529.56	Картометрический метод	5.0	-
9640	466894.90	2384528.35	Картометрический метод	5.0	-
9646	466966.40	2384576.20	Картометрический метод	5.0	-
9647	466961.03	2384573.53	Картометрический метод	5.0	-
9648	466951.59	2384564.33	Картометрический метод	5.0	-

2. Сведения о характерных точках границ объекта

Обозначение характерных точек границ	Координаты, м		Метод определения координат характерной точки	Средняя квадратическая погрешность положения характерной точки (Mt), м	Описание обозначения точки на местности (при наличии)
	X	Y			
1	2	3	4	5	6
9649	466949.84	2384555.67	Картометрический метод	5.0	-
9650	466971.30	2384566.36	Картометрический метод	5.0	-
9646	466966.40	2384576.20	Картометрический метод	5.0	-
9651	471155.23	2393495.71	Картометрический метод	5.0	-
9652	471156.89	2393498.54	Картометрический метод	5.0	-
9653	471139.31	2393509.28	Картометрический метод	5.0	-
9654	471140.41	2393511.72	Картометрический метод	5.0	-
9655	471116.81	2393524.70	Картометрический метод	5.0	-
9656	471105.56	2393529.46	Картометрический метод	5.0	-
9657	471083.95	2393539.13	Картометрический метод	5.0	-
9658	471051.80	2393550.29	Картометрический метод	5.0	-
9659	471050.33	2393552.22	Картометрический метод	5.0	-
9660	471047.15	2393561.64	Картометрический метод	5.0	-
9661	471041.21	2393588.91	Картометрический метод	5.0	-
9662	471039.30	2393620.90	Картометрический метод	5.0	-
9663	471046.37	2393677.30	Картометрический метод	5.0	-
9664	471047.81	2393686.22	Картометрический метод	5.0	-
9665	471049.31	2393690.26	Картометрический метод	5.0	-
9666	471070.40	2393694.12	Картометрический метод	5.0	-
9667	471084.21	2393695.18	Картометрический метод	5.0	-
9668	471094.04	2393694.20	Картометрический метод	5.0	-
9669	471106.82	2393692.05	Картометрический метод	5.0	-
9670	471137.56	2393686.05	Картометрический метод	5.0	-
9671	471131.69	2393693.03	Картометрический метод	5.0	-
9672	471108.01	2393697.93	Картометрический метод	5.0	-

2. Сведения о характерных точках границ объекта

Обозначение характерных точек границ	Координаты, м		Метод определения координат характерной точки	Средняя квадратическая погрешность положения характерной точки (Mt), м	Описание обозначения точки на местности (при наличии)
	X	Y			
1	2	3	4	5	6
9673	471103.34	2393698.72	Картометрический метод	5.0	-
9674	471097.00	2393699.48	Картометрический метод	5.0	-
9675	471096.88	2393699.80	Картометрический метод	5.0	-
9676	471084.21	2393701.18	Картометрический метод	5.0	-
9677	471069.93	2393700.10	Картометрический метод	5.0	-
9678	471053.55	2393697.20	Картометрический метод	5.0	-
9679	471051.06	2393699.78	Картометрический метод	5.0	-
9680	471038.49	2393727.74	Картометрический метод	5.0	-
9681	471016.92	2393749.90	Картометрический метод	5.0	-
9682	471015.40	2393751.02	Картометрический метод	5.0	-
9683	471012.67	2393751.70	Картометрический метод	5.0	-
9684	470991.12	2393751.85	Картометрический метод	5.0	-
9685	470991.20	2393749.85	Картометрический метод	5.0	-
9686	470981.96	2393730.33	Картометрический метод	5.0	-
9687	470973.77	2393720.63	Картометрический метод	5.0	-
9688	470976.59	2393715.96	Картометрический метод	5.0	-
9689	470985.85	2393728.08	Картометрический метод	5.0	-
9690	470994.27	2393745.83	Картометрический метод	5.0	-
9691	471012.63	2393745.70	Картометрический метод	5.0	-
9692	471033.55	2393724.33	Картометрический метод	5.0	-
9693	471045.60	2393697.26	Картометрический метод	5.0	-
9694	471042.00	2393687.92	Картометрический метод	5.0	-
9695	471040.44	2393678.15	Картометрический метод	5.0	-
9696	471033.28	2393621.05	Картометрический метод	5.0	-
9697	471034.51	2393604.37	Картометрический метод	5.0	-

2. Сведения о характерных точках границ объекта

Обозначение характерных точек границ	Координаты, м		Метод определения координат характерной точки	Средняя квадратическая погрешность положения характерной точки (Mt), м	Описание обозначения точки на местности (при наличии)
	X	Y			
1	2	3	4	5	6
9698	471035.24	2393588.13	Картометрический метод	5.0	-
9699	471041.35	2393560.04	Картометрический метод	5.0	-
9700	471044.96	2393549.36	Картометрический метод	5.0	-
9701	471048.12	2393545.22	Картометрический метод	5.0	-
9702	471081.94	2393533.48	Картометрический метод	5.0	-
9703	471103.16	2393523.95	Картометрический метод	5.0	-
9704	471113.99	2393519.40	Картометрический метод	5.0	-
9705	471141.78	2393504.11	Картометрический метод	5.0	-
9706	471150.29	2393498.84	Картометрический метод	5.0	-
9651	471155.23	2393495.71	Картометрический метод	5.0	-
9707	483122.47	2369876.88	Картометрический метод	5.0	-
9708	483120.33	2369874.01	Картометрический метод	5.0	-
9709	483119.75	2369872.56	Картометрический метод	5.0	-
9710	483117.60	2369866.01	Картометрический метод	5.0	-
9711	483112.57	2369850.62	Картометрический метод	5.0	-
9712	483112.12	2369845.79	Картометрический метод	5.0	-
9713	483114.28	2369829.02	Картометрический метод	5.0	-
9714	483115.59	2369818.93	Картометрический метод	5.0	-
9715	483113.51	2369811.53	Картометрический метод	5.0	-
9716	483110.16	2369799.58	Картометрический метод	5.0	-
9717	483107.66	2369790.70	Картометрический метод	5.0	-
9718	483105.47	2369784.73	Картометрический метод	5.0	-
9719	483103.95	2369781.38	Картометрический метод	5.0	-
9720	483100.43	2369773.62	Картометрический метод	5.0	-
9721	483098.29	2369770.85	Картометрический метод	5.0	-

2. Сведения о характерных точках границ объекта

Обозначение характерных точек границ	Координаты, м		Метод определения координат характерной точки	Средняя квадратическая погрешность положения характерной точки (Mt), м	Описание обозначения точки на местности (при наличии)
	X	Y			
1	2	3	4	5	6
9722	483091.46	2369758.08	Картометрический метод	5.0	-
9723	483088.76	2369753.20	Картометрический метод	5.0	-
9724	483085.13	2369745.42	Картометрический метод	5.0	-
9725	483075.90	2369732.28	Картометрический метод	5.0	-
9726	483064.87	2369712.20	Картометрический метод	5.0	-
9727	483051.53	2369687.96	Картометрический метод	5.0	-
9728	483050.63	2369684.40	Картометрический метод	5.0	-
9729	483047.64	2369677.57	Картометрический метод	5.0	-
9730	483037.53	2369657.17	Картометрический метод	5.0	-
9731	483041.68	2369652.29	Картометрический метод	5.0	-
9732	483047.02	2369648.37	Картометрический метод	5.0	-
9733	483048.75	2369654.39	Картометрический метод	5.0	-
9734	483061.12	2369680.93	Картометрический метод	5.0	-
9735	483061.87	2369684.20	Картометрический метод	5.0	-
9736	483074.50	2369706.87	Картометрический метод	5.0	-
9737	483084.89	2369725.95	Картометрический метод	5.0	-
9738	483094.71	2369739.91	Картометрический метод	5.0	-
9739	483098.25	2369747.63	Картометрический метод	5.0	-
9740	483108.01	2369765.70	Картометрический метод	5.0	-
9741	483108.97	2369766.09	Картометрический метод	5.0	-
9742	483115.66	2369780.56	Картометрический метод	5.0	-
9743	483118.14	2369787.31	Картометрический метод	5.0	-
9744	483126.79	2369818.11	Картометрический метод	5.0	-
9745	483123.03	2369847.20	Картометрический метод	5.0	-
9746	483130.20	2369869.15	Картометрический метод	5.0	-

2. Сведения о характерных точках границ объекта

Обозначение характерных точек границ	Координаты, м		Метод определения координат характерной точки	Средняя квадратическая погрешность положения характерной точки (Mt), м	Описание обозначения точки на местности (при наличии)
	X	Y			
1	2	3	4	5	6
9747	483132.34	2369870.71	Картометрический метод	5.0	-
9748	483134.72	2369876.36	Картометрический метод	5.0	-
9749	483139.93	2369902.10	Картометрический метод	5.0	-
9750	483131.01	2369896.61	Картометрический метод	5.0	-
9751	483129.27	2369904.69	Картометрический метод	5.0	-
9752	483124.58	2369882.24	Картометрический метод	5.0	-
9753	483123.92	2369878.69	Картометрический метод	5.0	-
9707	483122.47	2369876.88	Картометрический метод	5.0	-
9754	482788.93	2366975.67	Картометрический метод	5.0	-
9755	482791.33	2366963.49	Картометрический метод	5.0	-
9756	482822.42	2366954.32	Картометрический метод	5.0	-
9757	482823.68	2366959.69	Картометрический метод	5.0	-
9758	482824.93	2366965.06	Картометрический метод	5.0	-
9754	482788.93	2366975.67	Картометрический метод	5.0	-
9759	483743.54	2367985.50	Картометрический метод	5.0	-
9760	483751.06	2368021.63	Картометрический метод	5.0	-
9761	483753.23	2368021.42	Картометрический метод	5.0	-
9762	483754.34	2368028.66	Картометрический метод	5.0	-
9763	483760.04	2368056.61	Картометрический метод	5.0	-
9764	483769.83	2368086.44	Картометрический метод	5.0	-
9765	483773.53	2368096.10	Картометрический метод	5.0	-
9766	483776.43	2368101.84	Картометрический метод	5.0	-
9767	483780.37	2368099.17	Картометрический метод	5.0	-
9768	483791.95	2368094.49	Картометрический метод	5.0	-
9769	483798.88	2368091.69	Картометрический метод	5.0	-

2. Сведения о характерных точках границ объекта

Обозначение характерных точек границ	Координаты, м		Метод определения координат характерной точки	Средняя квадратическая погрешность положения характерной точки (Mt), м	Описание обозначения точки на местности (при наличии)
	X	Y			
1	2	3	4	5	6
9770	483801.89	2368090.32	Картометрический метод	5.0	-
9771	483810.07	2368088.13	Картометрический метод	5.0	-
9772	483799.03	2368048.86	Картометрический метод	5.0	-
9773	483792.88	2368026.81	Картометрический метод	5.0	-
9774	483787.84	2368023.88	Картометрический метод	5.0	-
9775	483785.74	2368021.74	Картометрический метод	5.0	-
9776	483784.28	2368018.30	Картометрический метод	5.0	-
9777	483790.34	2368017.69	Картометрический метод	5.0	-
9778	483791.19	2368018.89	Картометрический метод	5.0	-
9779	483793.59	2368020.19	Картометрический метод	5.0	-
9780	483796.15	2368022.45	Картометрический метод	5.0	-
9781	483797.71	2368024.99	Картометрический метод	5.0	-
9782	483809.42	2368066.70	Картометрический метод	5.0	-
9783	483814.16	2368083.74	Картометрический метод	5.0	-
9784	483814.20	2368083.83	Картометрический метод	5.0	-
9785	483814.27	2368084.02	Картометрический метод	5.0	-
9786	483814.30	2368084.10	Картометрический метод	5.0	-
9787	483814.36	2368084.27	Картометрический метод	5.0	-
9788	483814.39	2368084.37	Картометрический метод	5.0	-
9789	483814.44	2368084.55	Картометрический метод	5.0	-
9790	483814.47	2368084.65	Картометрический метод	5.0	-
9791	483814.51	2368084.82	Картометрический метод	5.0	-
9792	483814.54	2368084.93	Картометрический метод	5.0	-
9793	483814.58	2368085.12	Картометрический метод	5.0	-
9794	483814.61	2368085.24	Картометрический метод	5.0	-

2. Сведения о характерных точках границ объекта

Обозначение характерных точек границ	Координаты, м		Метод определения координат характерной точки	Средняя квадратическая погрешность положения характерной точки (Mt), м	Описание обозначения точки на местности (при наличии)
	X	Y			
1	2	3	4	5	6
9795	483814.64	2368085.43	Картометрический метод	5.0	-
9796	483814.66	2368085.55	Картометрический метод	5.0	-
9797	483814.68	2368085.73	Картометрический метод	5.0	-
9798	483814.70	2368085.86	Картометрический метод	5.0	-
9799	483814.72	2368086.05	Картометрический метод	5.0	-
9800	483814.72	2368086.17	Картометрический метод	5.0	-
9801	483814.74	2368086.36	Картометрический метод	5.0	-
9802	483814.74	2368086.48	Картометрический метод	5.0	-
9803	483814.74	2368086.70	Картометрический метод	5.0	-
9804	483814.74	2368086.80	Картометрический метод	5.0	-
9805	483814.74	2368086.99	Картометрический метод	5.0	-
9806	483814.73	2368087.11	Картометрический метод	5.0	-
9807	483814.72	2368087.30	Картометрический метод	5.0	-
9808	483814.71	2368087.43	Картометрический метод	5.0	-
9809	483814.69	2368087.62	Картометрический метод	5.0	-
9810	483814.67	2368087.74	Картометрический метод	5.0	-
9811	483814.64	2368087.93	Картометрический метод	5.0	-
9812	483814.62	2368088.02	Картометрический метод	5.0	-
9813	483814.58	2368088.23	Картометрический метод	5.0	-
9814	483814.56	2368088.36	Картометрический метод	5.0	-
9815	483814.51	2368088.54	Картометрический метод	5.0	-
9816	483814.48	2368088.65	Картометрический метод	5.0	-
9817	483814.43	2368088.85	Картометрический метод	5.0	-
9818	483814.40	2368088.96	Картометрический метод	5.0	-
9819	483814.34	2368089.14	Картометрический метод	5.0	-

2. Сведения о характерных точках границ объекта

Обозначение характерных точек границ	Координаты, м		Метод определения координат характерной точки	Средняя квадратическая погрешность положения характерной точки (Mt), м	Описание обозначения точки на местности (при наличии)
	X	Y			
1	2	3	4	5	6
9820	483814.30	2368089.25	Картометрический метод	5.0	-
9821	483814.23	2368089.44	Картометрический метод	5.0	-
9822	483814.19	2368089.55	Картометрический метод	5.0	-
9823	483814.11	2368089.73	Картометрический метод	5.0	-
9824	483814.06	2368089.84	Картометрический метод	5.0	-
9825	483813.98	2368090.02	Картометрический метод	5.0	-
9826	483813.93	2368090.12	Картометрический метод	5.0	-
9827	483813.84	2368090.30	Картометрический метод	5.0	-
9828	483813.78	2368090.40	Картометрический метод	5.0	-
9829	483813.68	2368090.58	Картометрический метод	5.0	-
9830	483813.63	2368090.67	Картометрический метод	5.0	-
9831	483813.53	2368090.83	Картометрический метод	5.0	-
9832	483813.46	2368090.94	Картометрический метод	5.0	-
9833	483813.35	2368091.10	Картометрический метод	5.0	-
9834	483813.28	2368091.20	Картометрический метод	5.0	-
9835	483813.17	2368091.34	Картометрический метод	5.0	-
9836	483813.09	2368091.44	Картометрический метод	5.0	-
9837	483812.95	2368091.62	Картометрический метод	5.0	-
9838	483812.89	2368091.68	Картометрический метод	5.0	-
9839	483812.76	2368091.83	Картометрический метод	5.0	-
9840	483812.68	2368091.92	Картометрический метод	5.0	-
9841	483812.55	2368092.06	Картометрический метод	5.0	-
9842	483812.46	2368092.14	Картометрический метод	5.0	-
9843	483812.33	2368092.28	Картометрический метод	5.0	-
9844	483812.24	2368092.36	Картометрический метод	5.0	-

2. Сведения о характерных точках границ объекта

Обозначение характерных точек границ	Координаты, м		Метод определения координат характерной точки	Средняя квадратическая погрешность положения характерной точки (Mt), м	Описание обозначения точки на местности (при наличии)
	X	Y			
1	2	3	4	5	6
9845	483812.09	2368092.49	Картометрический метод	5.0	-
9846	483812.01	2368092.56	Картометрический метод	5.0	-
9847	483811.85	2368092.69	Картометрический метод	5.0	-
9848	483811.76	2368092.76	Картометрический метод	5.0	-
9849	483811.60	2368092.88	Картометрический метод	5.0	-
9850	483811.50	2368092.95	Картометрический метод	5.0	-
9851	483811.35	2368093.06	Картометрический метод	5.0	-
9852	483811.14	2368093.19	Картометрический метод	5.0	-
9853	483810.76	2368093.37	Картометрический метод	5.0	-
9854	483810.02	2368093.67	Картометрический метод	5.0	-
9855	483801.12	2368097.26	Картометрический метод	5.0	-
9856	483794.19	2368100.05	Картометрический метод	5.0	-
9857	483783.23	2368104.46	Картометрический метод	5.0	-
9858	483779.45	2368107.07	Картометрический метод	5.0	-
9859	483787.28	2368118.94	Картометрический метод	5.0	-
9860	483794.45	2368136.71	Картометрический метод	5.0	-
9861	483800.69	2368152.14	Картометрический метод	5.0	-
9862	483803.53	2368159.71	Картометрический метод	5.0	-
9863	483806.43	2368169.38	Картометрический метод	5.0	-
9864	483808.60	2368179.02	Картометрический метод	5.0	-
9865	483810.83	2368186.42	Картометрический метод	5.0	-
9866	483837.54	2368224.96	Картометрический метод	5.0	-
9867	483833.40	2368227.83	Картометрический метод	5.0	-
9868	483832.78	2368228.26	Картометрический метод	5.0	-
9869	483831.68	2368227.66	Картометрический метод	5.0	-

2. Сведения о характерных точках границ объекта

Обозначение характерных точек границ	Координаты, м		Метод определения координат характерной точки	Средняя квадратическая погрешность положения характерной точки (Mt), м	Описание обозначения точки на местности (при наличии)
	X	Y			
1	2	3	4	5	6
9870	483830.78	2368227.40	Картометрический метод	5.0	-
9871	483805.90	2368189.84	Картометрический метод	5.0	-
9872	483805.19	2368188.47	Картометрический метод	5.0	-
9873	483803.32	2368182.63	Картометрический метод	5.0	-
9874	483801.95	2368176.52	Картометрический метод	5.0	-
9875	483800.13	2368169.02	Картометрический метод	5.0	-
9876	483798.16	2368162.56	Картометрический метод	5.0	-
9877	483795.13	2368154.39	Картометрический метод	5.0	-
9878	483788.89	2368138.95	Картометрический метод	5.0	-
9879	483781.83	2368121.47	Картометрический метод	5.0	-
9880	483774.29	2368110.14	Картометрический метод	5.0	-
9881	483768.69	2368112.64	Картометрический метод	5.0	-
9882	483746.52	2368117.44	Картометрический метод	5.0	-
9883	483730.57	2368120.75	Картометрический метод	5.0	-
9884	483707.92	2368123.65	Картометрический метод	5.0	-
9885	483711.88	2368196.76	Картометрический метод	5.0	-
9886	483714.05	2368213.67	Картометрический метод	5.0	-
9887	483717.80	2368233.35	Картометрический метод	5.0	-
9888	483719.92	2368241.42	Картометрический метод	5.0	-
9889	483727.60	2368270.75	Картометрический метод	5.0	-
9890	483736.29	2368304.04	Картометрический метод	5.0	-
9891	483741.27	2368317.66	Картометрический метод	5.0	-
9892	483750.80	2368342.45	Картометрический метод	5.0	-
9893	483755.73	2368353.17	Картометрический метод	5.0	-
9894	483761.86	2368364.77	Картометрический метод	5.0	-

2. Сведения о характерных точках границ объекта

Обозначение характерных точек границ	Координаты, м		Метод определения координат характерной точки	Средняя квадратическая погрешность положения характерной точки (Mt), м	Описание обозначения точки на местности (при наличии)
	X	Y			
1	2	3	4	5	6
9895	483770.09	2368378.16	Картометрический метод	5.0	-
9896	483771.76	2368380.14	Картометрический метод	5.0	-
9897	483790.52	2368396.00	Картометрический метод	5.0	-
9898	483799.41	2368402.88	Картометрический метод	5.0	-
9899	483808.29	2368409.76	Картометрический метод	5.0	-
9900	483817.17	2368416.65	Картометрический метод	5.0	-
9901	483826.05	2368423.54	Картометрический метод	5.0	-
9902	483843.82	2368434.81	Картометрический метод	5.0	-
9903	483844.82	2368435.26	Картометрический метод	5.0	-
9904	483852.75	2368438.94	Картометрический метод	5.0	-
9905	483855.35	2368433.98	Картометрический метод	5.0	-
9906	483856.84	2368431.66	Картометрический метод	5.0	-
9907	483859.85	2368427.87	Картометрический метод	5.0	-
9908	483862.10	2368426.10	Картометрический метод	5.0	-
9909	483861.81	2368425.85	Картометрический метод	5.0	-
9910	483880.34	2368410.67	Картометрический метод	5.0	-
9911	483891.18	2368400.88	Картометрический метод	5.0	-
9912	483893.44	2368398.84	Картометрический метод	5.0	-
9913	483893.86	2368398.46	Картометрический метод	5.0	-
9914	483895.66	2368396.83	Картометрический метод	5.0	-
9915	483903.68	2368389.54	Картометрический метод	5.0	-
9916	483906.50	2368386.96	Картометрический метод	5.0	-
9917	483921.43	2368372.42	Картометрический метод	5.0	-
9918	483925.57	2368377.06	Картометрический метод	5.0	-
9919	483914.38	2368386.79	Картометрический метод	5.0	-

2. Сведения о характерных точках границ объекта

Обозначение характерных точек границ	Координаты, м		Метод определения координат характерной точки	Средняя квадратическая погрешность положения характерной точки (Mt), м	Описание обозначения точки на местности (при наличии)
	X	Y			
1	2	3	4	5	6
9920	483899.83	2368401.15	Картометрический метод	5.0	-
9921	483897.04	2368403.67	Картометрический метод	5.0	-
9922	483884.31	2368415.16	Картометрический метод	5.0	-
9923	483873.45	2368424.08	Картометрический метод	5.0	-
9924	483865.73	2368430.40	Картометрический метод	5.0	-
9925	483862.85	2368433.62	Картометрический метод	5.0	-
9926	483860.61	2368436.85	Картометрический метод	5.0	-
9927	483858.04	2368441.77	Картометрический метод	5.0	-
9928	483862.53	2368444.47	Картометрический метод	5.0	-
9929	483924.11	2368493.12	Картометрический метод	5.0	-
9930	483929.46	2368497.48	Картометрический метод	5.0	-
9931	483958.13	2368519.61	Картометрический метод	5.0	-
9932	483970.93	2368529.53	Картометрический метод	5.0	-
9933	484006.55	2368553.62	Картометрический метод	5.0	-
9934	484047.23	2368573.18	Картометрический метод	5.0	-
9935	484049.90	2368565.25	Картометрический метод	5.0	-
9936	484080.19	2368585.87	Картометрический метод	5.0	-
9937	484130.36	2368613.56	Картометрический метод	5.0	-
9938	484094.71	2368602.10	Картометрический метод	5.0	-
9939	484080.94	2368597.67	Картометрический метод	5.0	-
9940	484074.71	2368595.61	Картометрический метод	5.0	-
9941	484061.52	2368590.80	Картометрический метод	5.0	-
9942	484041.07	2368582.50	Картометрический метод	5.0	-
9943	484032.57	2368578.74	Картометрический метод	5.0	-
9944	484031.36	2368577.39	Картометрический метод	5.0	-

2. Сведения о характерных точках границ объекта

Обозначение характерных точек границ	Координаты, м		Метод определения координат характерной точки	Средняя квадратическая погрешность положения характерной точки (Mt), м	Описание обозначения точки на местности (при наличии)
	X	Y			
1	2	3	4	5	6
9945	484013.92	2368567.71	Картометрический метод	5.0	-
9946	484012.97	2368569.36	Картометрический метод	5.0	-
9947	483997.19	2368561.02	Картометрический метод	5.0	-
9948	483995.30	2368559.77	Картометрический метод	5.0	-
9949	483992.46	2368555.20	Картометрический метод	5.0	-
9950	483983.25	2368549.35	Картометрический метод	5.0	-
9951	483974.95	2368545.91	Картометрический метод	5.0	-
9952	483964.47	2368538.43	Картометрический метод	5.0	-
9953	483962.44	2368536.30	Картометрический метод	5.0	-
9954	483961.00	2368535.90	Картометрический метод	5.0	-
9955	483915.40	2368500.20	Картометрический метод	5.0	-
9956	483879.83	2368471.97	Картометрический метод	5.0	-
9957	483867.08	2368462.11	Картометрический метод	5.0	-
9958	483855.97	2368453.30	Картометрический метод	5.0	-
9959	483850.41	2368450.12	Картометрический метод	5.0	-
9960	483841.46	2368440.83	Картометрический метод	5.0	-
9961	483837.32	2368443.71	Картометрический метод	5.0	-
9962	483832.75	2368440.82	Картометрический метод	5.0	-
9963	483819.51	2368432.39	Картометрический метод	5.0	-
9964	483810.43	2368425.33	Картометрический метод	5.0	-
9965	483801.56	2368418.45	Картометрический метод	5.0	-
9966	483792.68	2368411.57	Картометрический метод	5.0	-
9967	483773.82	2368396.72	Картометрический метод	5.0	-
9968	483762.20	2368386.08	Картометрический метод	5.0	-
9969	483752.29	2368370.18	Картометрический метод	5.0	-

2. Сведения о характерных точках границ объекта

Обозначение характерных точек границ	Координаты, м		Метод определения координат характерной точки	Средняя квадратическая погрешность положения характерной точки (Mt), м	Описание обозначения точки на местности (при наличии)
	X	Y			
1	2	3	4	5	6
9970	483740.60	2368346.57	Картометрический метод	5.0	-
9971	483725.90	2368307.70	Картометрический метод	5.0	-
9972	483706.97	2368235.32	Картометрический метод	5.0	-
9973	483702.94	2368213.55	Картометрический метод	5.0	-
9974	483700.91	2368197.45	Картометрический метод	5.0	-
9975	483696.98	2368124.65	Картометрический метод	5.0	-
9976	483697.97	2368121.39	Картометрический метод	5.0	-
9977	483699.47	2368119.67	Картометрический метод	5.0	-
9978	483701.45	2368118.55	Картометрический метод	5.0	-
9979	483729.48	2368114.86	Картометрический метод	5.0	-
9980	483743.89	2368111.87	Картометрический метод	5.0	-
9981	483767.30	2368106.78	Картометрический метод	5.0	-
9982	483771.26	2368104.94	Картометрический метод	5.0	-
9983	483767.92	2368098.24	Картометрический метод	5.0	-
9984	483764.16	2368088.37	Картометрический метод	5.0	-
9985	483754.20	2368057.98	Картометрический метод	5.0	-
9986	483748.41	2368029.58	Картометрический метод	5.0	-
9987	483746.50	2368017.07	Картометрический метод	5.0	-
9988	483742.38	2367988.68	Картометрический метод	5.0	-
9989	483743.04	2367986.36	Картометрический метод	5.0	-
9759	483743.54	2367985.50	Картометрический метод	5.0	-
9990	483866.32	2368186.00	Картометрический метод	5.0	-
9991	483875.07	2368200.06	Картометрический метод	5.0	-
9992	483893.39	2368224.36	Картометрический метод	5.0	-
9993	483921.92	2368249.39	Картометрический метод	5.0	-

2. Сведения о характерных точках границ объекта

Обозначение характерных точек границ	Координаты, м		Метод определения координат характерной точки	Средняя квадратическая погрешность положения характерной точки (Mt), м	Описание обозначения точки на местности (при наличии)
	X	Y			
1	2	3	4	5	6
9994	483923.40	2368247.47	Картометрический метод	5.0	-
9995	484001.03	2368330.85	Картометрический метод	5.0	-
9996	483997.69	2368332.56	Картометрический метод	5.0	-
9997	483992.72	2368327.58	Картометрический метод	5.0	-
9998	483991.08	2368328.80	Картометрический метод	5.0	-
9999	483989.13	2368326.76	Картометрический метод	5.0	-
10000	483978.64	2368315.32	Картометрический метод	5.0	-
10001	483976.77	2368313.31	Картометрический метод	5.0	-
10002	483975.78	2368312.97	Картометрический метод	5.0	-
10003	483923.94	2368256.62	Картометрический метод	5.0	-
10004	483890.25	2368227.58	Картометрический метод	5.0	-
10005	483879.68	2368213.65	Картометрический метод	5.0	-
10006	483872.35	2368202.98	Картометрический метод	5.0	-
10007	483862.15	2368188.42	Картометрический метод	5.0	-
9990	483866.32	2368186.00	Картометрический метод	5.0	-
10008	483366.39	2367220.42	Картометрический метод	5.0	-
10009	483398.62	2367237.68	Картометрический метод	5.0	-
10010	483442.03	2367264.35	Картометрический метод	5.0	-
10011	483473.81	2367286.66	Картометрический метод	5.0	-
10012	483509.95	2367315.27	Картометрический метод	5.0	-
10013	483537.17	2367339.43	Картометрический метод	5.0	-
10014	483544.35	2367346.31	Картометрический метод	5.0	-
10015	483554.69	2367356.14	Картометрический метод	5.0	-
10016	483558.08	2367359.70	Картометрический метод	5.0	-
10017	483573.40	2367376.24	Картометрический метод	5.0	-

2. Сведения о характерных точках границ объекта

Обозначение характерных точек границ	Координаты, м		Метод определения координат характерной точки	Средняя квадратическая погрешность положения характерной точки (Mt), м	Описание обозначения точки на местности (при наличии)
	X	Y			
1	2	3	4	5	6
10018	483587.81	2367395.42	Картометрический метод	5.0	-
10019	483597.48	2367410.59	Картометрический метод	5.0	-
10020	483602.66	2367419.72	Картометрический метод	5.0	-
10021	483614.33	2367444.04	Картометрический метод	5.0	-
10022	483622.65	2367466.53	Картометрический метод	5.0	-
10023	483628.64	2367488.20	Картометрический метод	5.0	-
10024	483632.09	2367505.66	Картометрический метод	5.0	-
10025	483635.25	2367526.27	Картометрический метод	5.0	-
10026	483638.13	2367548.33	Картометрический метод	5.0	-
10027	483640.07	2367566.16	Картометрический метод	5.0	-
10028	483638.54	2367566.16	Картометрический метод	5.0	-
10029	483640.68	2367597.77	Картометрический метод	5.0	-
10030	483642.68	2367597.68	Картометрический метод	5.0	-
10031	483644.28	2367629.26	Картометрический метод	5.0	-
10032	483643.32	2367629.18	Картометрический метод	5.0	-
10033	483642.27	2367656.74	Картометрический метод	5.0	-
10034	483644.94	2367657.07	Картометрический метод	5.0	-
10035	483644.64	2367662.56	Картометрический метод	5.0	-
10036	483643.71	2367669.26	Картометрический метод	5.0	-
10037	483638.53	2367693.24	Картометрический метод	5.0	-
10038	483630.56	2367726.91	Картометрический метод	5.0	-
10039	483621.83	2367760.39	Картометрический метод	5.0	-
10040	483616.50	2367779.47	Картометрический метод	5.0	-
10041	483607.33	2367810.22	Картометрический метод	5.0	-
10042	483601.04	2367830.04	Картометрический метод	5.0	-

2. Сведения о характерных точках границ объекта

Обозначение характерных точек границ	Координаты, м		Метод определения координат характерной точки	Средняя квадратическая погрешность положения характерной точки (Mt), м	Описание обозначения точки на местности (при наличии)
	X	Y			
1	2	3	4	5	6
10043	483593.50	2367849.39	Картометрический метод	5.0	-
10044	483587.52	2367863.00	Картометрический метод	5.0	-
10045	483567.51	2367906.24	Картометрический метод	5.0	-
10046	483557.45	2367901.80	Картометрический метод	5.0	-
10047	483581.22	2367850.13	Картометрический метод	5.0	-
10048	483590.59	2367826.61	Картометрический метод	5.0	-
10049	483604.71	2367780.64	Картометрический метод	5.0	-
10050	483622.34	2367714.24	Картометрический метод	5.0	-
10051	483631.51	2367673.91	Картометрический метод	5.0	-
10052	483632.70	2367667.02	Картометрический метод	5.0	-
10053	483563.61	2367659.81	Картометрический метод	5.0	-
10054	483543.97	2367658.92	Картометрический метод	5.0	-
10055	483489.06	2367652.18	Картометрический метод	5.0	-
10056	483463.14	2367650.11	Картометрический метод	5.0	-
10057	483458.33	2367650.12	Картометрический метод	5.0	-
10058	483440.49	2367649.10	Картометрический метод	5.0	-
10059	483439.68	2367661.86	Картометрический метод	5.0	-
10060	483438.49	2367674.34	Картометрический метод	5.0	-
10061	483436.11	2367692.10	Картометрический метод	5.0	-
10062	483433.18	2367708.50	Картометрический метод	5.0	-
10063	483421.08	2367764.74	Картометрический метод	5.0	-
10064	483418.95	2367753.86	Картометрический метод	5.0	-
10065	483428.07	2367703.34	Картометрический метод	5.0	-
10066	483432.33	2367675.44	Картометрический метод	5.0	-
10067	483433.70	2367661.38	Картометрический метод	5.0	-

2. Сведения о характерных точках границ объекта

Обозначение характерных точек границ	Координаты, м		Метод определения координат характерной точки	Средняя квадратическая погрешность положения характерной точки (Mt), м	Описание обозначения точки на местности (при наличии)
	X	Y			
1	2	3	4	5	6
10068	483434.72	2367643.33	Картометрический метод	5.0	-
10069	483435.10	2367626.79	Картометрический метод	5.0	-
10070	483435.00	2367608.05	Картометрический метод	5.0	-
10071	483434.39	2367590.42	Картометрический метод	5.0	-
10072	483433.59	2367577.22	Картометрический метод	5.0	-
10073	483432.09	2367559.64	Картометрический метод	5.0	-
10074	483429.52	2367537.73	Картометрический метод	5.0	-
10075	483426.89	2367520.30	Картометрический метод	5.0	-
10076	483422.47	2367496.45	Картометрический метод	5.0	-
10077	483418.15	2367477.08	Картометрический метод	5.0	-
10078	483413.79	2367459.98	Картометрический метод	5.0	-
10079	483409.34	2367446.72	Картометрический метод	5.0	-
10080	483401.83	2367429.20	Картометрический метод	5.0	-
10081	483392.71	2367412.43	Картометрический метод	5.0	-
10082	483382.85	2367397.62	Картометрический метод	5.0	-
10083	483372.57	2367384.67	Картометрический метод	5.0	-
10084	483365.75	2367377.13	Картометрический метод	5.0	-
10085	483360.30	2367371.07	Картометрический метод	5.0	-
10086	483364.44	2367367.22	Картометрический метод	5.0	-
10087	483373.66	2367376.83	Картометрический метод	5.0	-
10088	483382.14	2367386.80	Картометрический метод	5.0	-
10089	483389.98	2367397.27	Картометрический метод	5.0	-
10090	483397.17	2367408.21	Картометрический метод	5.0	-
10091	483403.67	2367419.57	Картометрический метод	5.0	-
10092	483409.99	2367432.51	Картометрический метод	5.0	-

2. Сведения о характерных точках границ объекта

Обозначение характерных точек границ	Координаты, м		Метод определения координат характерной точки	Средняя квадратическая погрешность положения характерной точки (Mt), м	Описание обозначения точки на местности (при наличии)
	X	Y			
1	2	3	4	5	6
10093	483414.95	2367444.62	Картометрический метод	5.0	-
10094	483419.16	2367457.01	Картометрический метод	5.0	-
10095	483426.96	2367488.70	Картометрический метод	5.0	-
10096	483432.86	2367519.62	Картометрический метод	5.0	-
10097	483437.84	2367556.82	Картометрический метод	5.0	-
10098	483440.67	2367596.80	Картометрический метод	5.0	-
10099	483441.11	2367625.74	Картометрический метод	5.0	-
10100	483440.73	2367643.10	Картометрический метод	5.0	-
10101	483455.02	2367643.84	Картометрический метод	5.0	-
10102	483483.86	2367646.72	Картометрический метод	5.0	-
10103	483489.40	2367646.70	Картометрический метод	5.0	-
10104	483514.23	2367650.06	Картометрический метод	5.0	-
10105	483519.91	2367650.61	Картометрический метод	5.0	-
10106	483543.76	2367652.91	Картометрический метод	5.0	-
10107	483565.75	2367653.74	Картометрический метод	5.0	-
10108	483598.12	2367657.15	Картометрический метод	5.0	-
10109	483633.35	2367661.29	Картометрический метод	5.0	-
10110	483634.22	2367639.77	Картометрический метод	5.0	-
10111	483633.43	2367634.56	Картометрический метод	5.0	-
10112	483632.09	2367604.36	Картометрический метод	5.0	-
10113	483629.79	2367574.21	Картометрический метод	5.0	-
10114	483627.83	2367555.08	Картометрический метод	5.0	-
10115	483626.00	2367534.35	Картометрический метод	5.0	-
10116	483625.08	2367527.77	Картометрический метод	5.0	-
10117	483620.26	2367503.46	Картометрический метод	5.0	-

2. Сведения о характерных точках границ объекта

Обозначение характерных точек границ	Координаты, м		Метод определения координат характерной точки	Средняя квадратическая погрешность положения характерной точки (Mt), м	Описание обозначения точки на местности (при наличии)
	X	Y			
1	2	3	4	5	6
10118	483620.03	2367500.55	Картометрический метод	5.0	-
10119	483616.21	2367483.72	Картометрический метод	5.0	-
10120	483611.73	2367468.52	Картометрический метод	5.0	-
10121	483607.41	2367456.31	Картометрический метод	5.0	-
10122	483600.71	2367440.40	Картометрический метод	5.0	-
10123	483591.60	2367422.43	Картометрический метод	5.0	-
10124	483577.91	2367400.45	Картометрический метод	5.0	-
10125	483565.82	2367384.34	Картометрический метод	5.0	-
10126	483555.84	2367373.44	Картометрический метод	5.0	-
10127	483540.06	2367357.36	Картометрический метод	5.0	-
10128	483506.50	2367326.77	Картометрический метод	5.0	-
10129	483457.60	2367288.45	Картометрический метод	5.0	-
10130	483427.79	2367267.39	Картометрический метод	5.0	-
10131	483386.94	2367243.73	Картометрический метод	5.0	-
10132	483357.42	2367228.20	Картометрический метод	5.0	-
10008	483366.39	2367220.42	Картометрический метод	5.0	-
10133	483166.25	2367169.71	Картометрический метод	5.0	-
10134	483177.40	2367170.03	Картометрический метод	5.0	-
10135	483197.08	2367172.21	Картометрический метод	5.0	-
10136	483215.25	2367176.09	Картометрический метод	5.0	-
10137	483229.45	2367180.44	Картометрический метод	5.0	-
10138	483243.26	2367185.88	Картометрический метод	5.0	-
10139	483252.06	2367190.64	Картометрический метод	5.0	-
10140	483269.21	2367200.37	Картометрический метод	5.0	-
10141	483274.10	2367201.67	Картометрический метод	5.0	-

2. Сведения о характерных точках границ объекта

Обозначение характерных точек границ	Координаты, м		Метод определения координат характерной точки	Средняя квадратическая погрешность положения характерной точки (Mt), м	Описание обозначения точки на местности (при наличии)
	X	Y			
1	2	3	4	5	6
10142	483295.36	2367206.55	Картометрический метод	5.0	-
10143	483304.57	2367208.28	Картометрический метод	5.0	-
10144	483310.79	2367208.60	Картометрический метод	5.0	-
10145	483315.57	2367208.86	Картометрический метод	5.0	-
10146	483336.34	2367211.71	Картометрический метод	5.0	-
10147	483350.72	2367215.06	Картометрический метод	5.0	-
10148	483364.63	2367219.50	Картометрический метод	5.0	-
10149	483366.34	2367220.39	Картометрический метод	5.0	-
10150	483357.13	2367228.33	Картометрический метод	5.0	-
10151	483355.61	2367227.99	Картометрический метод	5.0	-
10152	483353.41	2367227.29	Картометрический метод	5.0	-
10153	483353.38	2367224.96	Картометрический метод	5.0	-
10154	483347.68	2367225.04	Картометрический метод	5.0	-
10155	483347.68	2367225.63	Картометрический метод	5.0	-
10156	483344.45	2367224.78	Картометрический метод	5.0	-
10157	483334.10	2367222.48	Картометрический метод	5.0	-
10158	483332.69	2367234.80	Картометрический метод	5.0	-
10159	483329.68	2367249.32	Картометрический метод	5.0	-
10160	483326.03	2367261.32	Картометрический метод	5.0	-
10161	483322.76	2367269.83	Картометрический метод	5.0	-
10162	483321.02	2367273.73	Картометрический метод	5.0	-
10163	483315.21	2367282.76	Картометрический метод	5.0	-
10164	483308.40	2367291.85	Картометрический метод	5.0	-
10165	483300.17	2367301.26	Картометрический метод	5.0	-
10166	483293.97	2367307.45	Картометрический метод	5.0	-

2. Сведения о характерных точках границ объекта

Обозначение характерных точек границ	Координаты, м		Метод определения координат характерной точки	Средняя квадратическая погрешность положения характерной точки (Mt), м	Описание обозначения точки на местности (при наличии)
	X	Y			
1	2	3	4	5	6
10167	483291.17	2367310.41	Картометрический метод	5.0	-
10168	483280.58	2367320.58	Картометрический метод	5.0	-
10169	483280.09	2367319.91	Картометрический метод	5.0	-
10170	483277.37	2367322.29	Картометрический метод	5.0	-
10171	483274.23	2367323.66	Картометрический метод	5.0	-
10172	483267.67	2367328.89	Картометрический метод	5.0	-
10173	483259.53	2367338.25	Картометрический метод	5.0	-
10174	483256.94	2367341.32	Картометрический метод	5.0	-
10175	483256.54	2367340.93	Картометрический метод	5.0	-
10176	483254.64	2367342.72	Картометрический метод	5.0	-
10177	483245.35	2367353.26	Картометрический метод	5.0	-
10178	483237.63	2367361.33	Картометрический метод	5.0	-
10179	483224.09	2367363.21	Картометрический метод	5.0	-
10180	483223.23	2367364.18	Картометрический метод	5.0	-
10181	483220.97	2367366.40	Картометрический метод	5.0	-
10182	483215.93	2367362.43	Картометрический метод	5.0	-
10183	483211.91	2367362.79	Картометрический метод	5.0	-
10184	483208.23	2367361.17	Картометрический метод	5.0	-
10185	483206.88	2367360.65	Картометрический метод	5.0	-
10186	483204.55	2367360.82	Картометрический метод	5.0	-
10187	483202.16	2367362.75	Картометрический метод	5.0	-
10188	483200.41	2367365.81	Картометрический метод	5.0	-
10189	483199.47	2367369.87	Картометрический метод	5.0	-
10190	483199.54	2367372.43	Картометрический метод	5.0	-
10191	483200.11	2367374.94	Картометрический метод	5.0	-

2. Сведения о характерных точках границ объекта

Обозначение характерных точек границ	Координаты, м		Метод определения координат характерной точки	Средняя квадратическая погрешность положения характерной точки (Mt), м	Описание обозначения точки на местности (при наличии)
	X	Y			
1	2	3	4	5	6
10192	483201.32	2367377.32	Картометрический метод	5.0	-
10193	483206.72	2367386.10	Картометрический метод	5.0	-
10194	483217.25	2367401.83	Картометрический метод	5.0	-
10195	483230.68	2367419.70	Картометрический метод	5.0	-
10196	483240.52	2367431.51	Картометрический метод	5.0	-
10197	483246.35	2367436.83	Картометрический метод	5.0	-
10198	483257.26	2367447.92	Картометрический метод	5.0	-
10199	483263.70	2367455.29	Картометрический метод	5.0	-
10200	483272.82	2367467.05	Картометрический метод	5.0	-
10201	483277.97	2367474.53	Картометрический метод	5.0	-
10202	483285.40	2367486.71	Картометрический метод	5.0	-
10203	483293.70	2367502.90	Картометрический метод	5.0	-
10204	483297.19	2367512.41	Картометрический метод	5.0	-
10205	483298.19	2367515.20	Картометрический метод	5.0	-
10206	483299.37	2367518.31	Картометрический метод	5.0	-
10207	483304.95	2367534.63	Картометрический метод	5.0	-
10208	483305.60	2367534.36	Картометрический метод	5.0	-
10209	483308.60	2367544.28	Картометрический метод	5.0	-
10210	483325.79	2367602.38	Картометрический метод	5.0	-
10211	483337.90	2367640.28	Картометрический метод	5.0	-
10212	483343.05	2367651.61	Картометрический метод	5.0	-
10213	483339.98	2367652.64	Картометрический метод	5.0	-
10214	483337.33	2367653.52	Картометрический метод	5.0	-
10215	483332.26	2367642.34	Картометрический метод	5.0	-
10216	483329.69	2367634.39	Картометрический метод	5.0	-

2. Сведения о характерных точках границ объекта

Обозначение характерных точек границ	Координаты, м		Метод определения координат характерной точки	Средняя квадратическая погрешность положения характерной точки (Mt), м	Описание обозначения точки на местности (при наличии)
	X	Y			
1	2	3	4	5	6
10217	483314.22	2367584.08	Картометрический метод	5.0	-
10218	483307.00	2367560.35	Картометрический метод	5.0	-
10219	483299.40	2367534.58	Картометрический метод	5.0	-
10220	483293.07	2367517.00	Картометрический метод	5.0	-
10221	483287.66	2367504.24	Картометрический метод	5.0	-
10222	483281.41	2367491.87	Картометрический метод	5.0	-
10223	483272.96	2367477.83	Картометрический метод	5.0	-
10224	483264.19	2367465.50	Картометрический метод	5.0	-
10225	483253.69	2367452.92	Картометрический метод	5.0	-
10226	483244.95	2367443.81	Картометрический метод	5.0	-
10227	483236.19	2367435.67	Картометрический метод	5.0	-
10228	483223.83	2367420.71	Картометрический метод	5.0	-
10229	483215.41	2367409.56	Картометрический метод	5.0	-
10230	483206.41	2367396.65	Картометрический метод	5.0	-
10231	483198.88	2367384.88	Картометрический метод	5.0	-
10232	483195.08	2367378.38	Картометрический метод	5.0	-
10233	483196.04	2367377.07	Картометрический метод	5.0	-
10234	483193.13	2367373.31	Картометрический метод	5.0	-
10235	483191.32	2367369.20	Картометрический метод	5.0	-
10236	483188.52	2367363.90	Картометрический метод	5.0	-
10237	483185.74	2367359.44	Картометрический метод	5.0	-
10238	483184.88	2367358.21	Картометрический метод	5.0	-
10239	483181.24	2367353.45	Картометрический метод	5.0	-
10240	483175.63	2367347.41	Картометрический метод	5.0	-
10241	483173.19	2367345.90	Картометрический метод	5.0	-

2. Сведения о характерных точках границ объекта

Обозначение характерных точек границ	Координаты, м		Метод определения координат характерной точки	Средняя квадратическая погрешность положения характерной точки (Mt), м	Описание обозначения точки на местности (при наличии)
	X	Y			
1	2	3	4	5	6
10242	483158.68	2367339.90	Картометрический метод	5.0	-
10243	483154.34	2367350.28	Картометрический метод	5.0	-
10244	483145.16	2367368.70	Картометрический метод	5.0	-
10245	483142.03	2367376.54	Картометрический метод	5.0	-
10246	483139.49	2367386.92	Картометрический метод	5.0	-
10247	483135.41	2367409.07	Картометрический метод	5.0	-
10248	483127.62	2367466.24	Картометрический метод	5.0	-
10249	483121.87	2367463.18	Картометрический метод	5.0	-
10250	483129.47	2367408.19	Картометрический метод	5.0	-
10251	483130.30	2367408.39	Картометрический метод	5.0	-
10252	483136.58	2367374.35	Картометрический метод	5.0	-
10253	483149.64	2367348.23	Картометрический метод	5.0	-
10254	483148.88	2367347.81	Картометрический метод	5.0	-
10255	483153.03	2367337.86	Картометрический метод	5.0	-
10256	483124.46	2367328.06	Картометрический метод	5.0	-
10257	483109.92	2367323.21	Картометрический метод	5.0	-
10258	483095.22	2367318.82	Картометрический метод	5.0	-
10259	483090.89	2367317.20	Картометрический метод	5.0	-
10260	483081.47	2367312.12	Картометрический метод	5.0	-
10261	483070.41	2367309.88	Картометрический метод	5.0	-
10262	483066.77	2367309.01	Картометрический метод	5.0	-
10263	483067.45	2367306.18	Картометрический метод	5.0	-
10264	483060.98	2367304.62	Картометрический метод	5.0	-
10265	483060.25	2367307.80	Картометрический метод	5.0	-
10266	483053.09	2367305.84	Картометрический метод	5.0	-

2. Сведения о характерных точках границ объекта

Обозначение характерных точек границ	Координаты, м		Метод определения координат характерной точки	Средняя квадратическая погрешность положения характерной точки (Mt), м	Описание обозначения точки на местности (при наличии)
	X	Y			
1	2	3	4	5	6
10267	483042.81	2367304.46	Картометрический метод	5.0	-
10268	483040.67	2367304.80	Картометрический метод	5.0	-
10269	483039.87	2367307.24	Картометрический метод	5.0	-
10270	483039.85	2367311.37	Картометрический метод	5.0	-
10271	483041.48	2367325.58	Картометрический метод	5.0	-
10272	483044.39	2367342.77	Картометрический метод	5.0	-
10273	483046.00	2367343.05	Картометрический метод	5.0	-
10274	483048.27	2367368.74	Картометрический метод	5.0	-
10275	483049.01	2367388.93	Картометрический метод	5.0	-
10276	483049.46	2367424.65	Картометрический метод	5.0	-
10277	483038.38	2367418.75	Картометрический метод	5.0	-
10278	483038.11	2367396.62	Картометрический метод	5.0	-
10279	483037.37	2367370.78	Картометрический метод	5.0	-
10280	483022.40	2367370.77	Картометрический метод	5.0	-
10281	483005.75	2367370.82	Картометрический метод	5.0	-
10282	482974.84	2367371.41	Картометрический метод	5.0	-
10283	482971.03	2367371.09	Картометрический метод	5.0	-
10284	482959.54	2367371.92	Картометрический метод	5.0	-
10285	482959.56	2367372.16	Картометрический метод	5.0	-
10286	482946.18	2367371.70	Картометрический метод	5.0	-
10287	482922.91	2367374.06	Картометрический метод	5.0	-
10288	482914.38	2367376.12	Картометрический метод	5.0	-
10289	482907.61	2367377.35	Картометрический метод	5.0	-
10290	482905.16	2367378.34	Картометрический метод	5.0	-
10291	482900.54	2367379.46	Картометрический метод	5.0	-

2. Сведения о характерных точках границ объекта

Обозначение характерных точек границ	Координаты, м		Метод определения координат характерной точки	Средняя квадратическая погрешность положения характерной точки (Mt), м	Описание обозначения точки на местности (при наличии)
	X	Y			
1	2	3	4	5	6
10292	482900.71	2367380.49	Картометрический метод	5.0	-
10293	482895.54	2367382.05	Картометрический метод	5.0	-
10294	482884.79	2367384.22	Картометрический метод	5.0	-
10295	482866.66	2367388.63	Картометрический метод	5.0	-
10296	482865.36	2367383.29	Картометрический метод	5.0	-
10297	482864.06	2367377.95	Картометрический метод	5.0	-
10298	482882.89	2367373.35	Картометрический метод	5.0	-
10299	482883.17	2367373.78	Картометрический метод	5.0	-
10300	482893.38	2367371.71	Картометрический метод	5.0	-
10301	482900.21	2367370.40	Картометрический метод	5.0	-
10302	482914.61	2367367.32	Картометрический метод	5.0	-
10303	482914.44	2367366.11	Картометрический метод	5.0	-
10304	482916.93	2367365.65	Картометрический метод	5.0	-
10305	482940.68	2367362.59	Картометрический метод	5.0	-
10306	482947.92	2367361.57	Картометрический метод	5.0	-
10307	482960.65	2367361.93	Картометрический метод	5.0	-
10308	482969.94	2367361.46	Картометрический метод	5.0	-
10309	482995.74	2367360.49	Картометрический метод	5.0	-
10310	483015.24	2367359.92	Картометрический метод	5.0	-
10311	483036.67	2367359.79	Картометрический метод	5.0	-
10312	483036.06	2367352.32	Картометрический метод	5.0	-
10313	483037.11	2367352.25	Картометрический метод	5.0	-
10314	483035.08	2367331.04	Картометрический метод	5.0	-
10315	483033.58	2367318.07	Картометрический метод	5.0	-
10316	483031.28	2367314.61	Картометрический метод	5.0	-

2. Сведения о характерных точках границ объекта

Обозначение характерных точек границ	Координаты, м		Метод определения координат характерной точки	Средняя квадратическая погрешность положения характерной точки (Mt), м	Описание обозначения точки на местности (при наличии)
	X	Y			
1	2	3	4	5	6
10317	483031.25	2367306.65	Картометрический метод	5.0	-
10318	483031.65	2367304.56	Картометрический метод	5.0	-
10319	483013.14	2367300.49	Картометрический метод	5.0	-
10320	483006.66	2367299.08	Картометрический метод	5.0	-
10321	482989.23	2367296.13	Картометрический метод	5.0	-
10322	482987.70	2367294.93	Картометрический метод	5.0	-
10323	482984.47	2367294.01	Картометрический метод	5.0	-
10324	482963.77	2367291.74	Картометрический метод	5.0	-
10325	482958.59	2367291.63	Картометрический метод	5.0	-
10326	482949.43	2367290.54	Картометрический метод	5.0	-
10327	482940.87	2367290.21	Картометрический метод	5.0	-
10328	482930.79	2367290.97	Картометрический метод	5.0	-
10329	482925.20	2367292.72	Картометрический метод	5.0	-
10330	482897.96	2367300.53	Картометрический метод	5.0	-
10331	482898.03	2367300.76	Картометрический метод	5.0	-
10332	482869.36	2367310.53	Картометрический метод	5.0	-
10333	482868.56	2367310.24	Картометрический метод	5.0	-
10334	482849.32	2367317.22	Картометрический метод	5.0	-
10335	482849.58	2367318.28	Картометрический метод	5.0	-
10336	482835.49	2367323.10	Картометрический метод	5.0	-
10337	482831.22	2367325.54	Картометрический метод	5.0	-
10338	482827.54	2367328.49	Картометрический метод	5.0	-
10339	482824.01	2367330.83	Картометрический метод	5.0	-
10340	482820.48	2367334.60	Картометрический метод	5.0	-
10341	482817.78	2367339.74	Картометрический метод	5.0	-

2. Сведения о характерных точках границ объекта

Обозначение характерных точек границ	Координаты, м		Метод определения координат характерной точки	Средняя квадратическая погрешность положения характерной точки (Mt), м	Описание обозначения точки на местности (при наличии)
	X	Y			
1	2	3	4	5	6
10342	482817.02	2367342.59	Картометрический метод	5.0	-
10343	482814.51	2367346.84	Картометрический метод	5.0	-
10344	482814.92	2367348.37	Картометрический метод	5.0	-
10345	482811.08	2367353.69	Картометрический метод	5.0	-
10346	482804.99	2367358.20	Картометрический метод	5.0	-
10347	482801.29	2367359.69	Картометрический метод	5.0	-
10348	482779.80	2367366.61	Картометрический метод	5.0	-
10349	482759.73	2367374.59	Картометрический метод	5.0	-
10350	482735.21	2367385.23	Картометрический метод	5.0	-
10351	482726.08	2367389.45	Картометрический метод	5.0	-
10352	482736.89	2367416.08	Картометрический метод	5.0	-
10353	482738.51	2367419.89	Картометрический метод	5.0	-
10354	482728.32	2367424.03	Картометрический метод	5.0	-
10355	482727.47	2367421.96	Картометрический метод	5.0	-
10356	482728.44	2367421.59	Картометрический метод	5.0	-
10357	482723.96	2367410.39	Картометрический метод	5.0	-
10358	482722.76	2367410.42	Картометрический метод	5.0	-
10359	482717.32	2367397.09	Картометрический метод	5.0	-
10360	482716.15	2367394.21	Картометрический метод	5.0	-
10361	482702.06	2367401.06	Картометрический метод	5.0	-
10362	482692.72	2367405.65	Картометрический метод	5.0	-
10363	482666.29	2367414.78	Картометрический метод	5.0	-
10364	482667.91	2367417.84	Картометрический метод	5.0	-
10365	482663.03	2367419.94	Картометрический метод	5.0	-
10366	482661.67	2367417.08	Картометрический метод	5.0	-

2. Сведения о характерных точках границ объекта

Обозначение характерных точек границ	Координаты, м		Метод определения координат характерной точки	Средняя квадратическая погрешность положения характерной точки (Mt), м	Описание обозначения точки на местности (при наличии)
	X	Y			
1	2	3	4	5	6
10367	482632.22	2367436.57	Картометрический метод	5.0	-
10368	482612.50	2367447.06	Картометрический метод	5.0	-
10369	482608.51	2367449.09	Картометрический метод	5.0	-
10370	482601.07	2367445.30	Картометрический метод	5.0	-
10371	482595.18	2367445.21	Картометрический метод	5.0	-
10372	482593.60	2367444.94	Картометрический метод	5.0	-
10373	482603.53	2367439.29	Картометрический метод	5.0	-
10374	482606.08	2367442.83	Картометрический метод	5.0	-
10375	482608.37	2367441.14	Картометрический метод	5.0	-
10376	482614.94	2367436.66	Картометрический метод	5.0	-
10377	482630.61	2367425.71	Картометрический метод	5.0	-
10378	482676.90	2367401.23	Картометрический метод	5.0	-
10379	482697.22	2367391.18	Картометрический метод	5.0	-
10380	482721.71	2367379.35	Картометрический метод	5.0	-
10381	482735.16	2367373.19	Картометрический метод	5.0	-
10382	482750.88	2367366.31	Картометрический метод	5.0	-
10383	482763.91	2367361.42	Картометрический метод	5.0	-
10384	482776.95	2367356.52	Картометрический метод	5.0	-
10385	482797.97	2367349.21	Картометрический метод	5.0	-
10386	482801.27	2367347.65	Картометрический метод	5.0	-
10387	482803.55	2367345.64	Картометрический метод	5.0	-
10388	482805.26	2367343.12	Картометрический метод	5.0	-
10389	482807.26	2367336.49	Картометрический метод	5.0	-
10390	482809.22	2367331.93	Картометрический метод	5.0	-
10391	482812.17	2367327.35	Картометрический метод	5.0	-

2. Сведения о характерных точках границ объекта

Обозначение характерных точек границ	Координаты, м		Метод определения координат характерной точки	Средняя квадратическая погрешность положения характерной точки (Mt), м	Описание обозначения точки на местности (при наличии)
	X	Y			
1	2	3	4	5	6
10392	482821.04	2367319.51	Картометрический метод	5.0	-
10393	482823.15	2367319.06	Картометрический метод	5.0	-
10394	482837.23	2367312.75	Картометрический метод	5.0	-
10395	482838.42	2367311.40	Картометрический метод	5.0	-
10396	482866.39	2367301.90	Картометрический метод	5.0	-
10397	482901.83	2367290.03	Картометрический метод	5.0	-
10398	482926.85	2367283.87	Картометрический метод	5.0	-
10399	482933.76	2367282.97	Картометрический метод	5.0	-
10400	482942.80	2367282.04	Картометрический метод	5.0	-
10401	482951.86	2367281.40	Картометрический метод	5.0	-
10402	482975.07	2367283.24	Картометрический метод	5.0	-
10403	482991.96	2367285.41	Картометрический метод	5.0	-
10404	482997.22	2367286.24	Картометрический метод	5.0	-
10405	482996.55	2367289.74	Картометрический метод	5.0	-
10406	482997.36	2367290.01	Картометрический метод	5.0	-
10407	483019.31	2367294.25	Картометрический метод	5.0	-
10408	483021.42	2367281.86	Картометрический метод	5.0	-
10409	483020.66	2367281.24	Картометрический метод	5.0	-
10410	483022.75	2367265.52	Картометрический метод	5.0	-
10411	483024.40	2367247.59	Картометрический метод	5.0	-
10412	483025.06	2367236.19	Картометрический метод	5.0	-
10413	483024.90	2367226.73	Картометрический метод	5.0	-
10414	483024.08	2367209.33	Картометрический метод	5.0	-
10415	483022.09	2367188.94	Картометрический метод	5.0	-
10416	483022.33	2367176.00	Картометрический метод	5.0	-

2. Сведения о характерных точках границ объекта

Обозначение характерных точек границ	Координаты, м		Метод определения координат характерной точки	Средняя квадратическая погрешность положения характерной точки (Mt), м	Описание обозначения точки на местности (при наличии)
	X	Y			
1	2	3	4	5	6
10417	483026.84	2367176.20	Картометрический метод	5.0	-
10418	483026.66	2367180.59	Картометрический метод	5.0	-
10419	483025.63	2367180.76	Картометрический метод	5.0	-
10420	483026.52	2367182.64	Картометрический метод	5.0	-
10421	483026.22	2367187.60	Картометрический метод	5.0	-
10422	483027.01	2367192.26	Картометрический метод	5.0	-
10423	483027.16	2367193.43	Картометрический метод	5.0	-
10424	483028.44	2367207.16	Картометрический метод	5.0	-
10425	483028.51	2367214.61	Картометрический метод	5.0	-
10426	483028.73	2367234.19	Картометрический метод	5.0	-
10427	483028.62	2367237.78	Картометрический метод	5.0	-
10428	483029.18	2367237.79	Картометрический метод	5.0	-
10429	483028.48	2367251.80	Картометрический метод	5.0	-
10430	483025.57	2367275.10	Картометрический метод	5.0	-
10431	483024.76	2367283.98	Картометрический метод	5.0	-
10432	483023.48	2367291.52	Картометрический метод	5.0	-
10433	483030.66	2367293.09	Картометрический метод	5.0	-
10434	483034.53	2367293.87	Картометрический метод	5.0	-
10435	483037.74	2367294.66	Картометрический метод	5.0	-
10436	483051.89	2367298.22	Картометрический метод	5.0	-
10437	483080.61	2367303.79	Картометрический метод	5.0	-
10438	483092.53	2367306.71	Картометрический метод	5.0	-
10439	483111.66	2367311.98	Картометрический метод	5.0	-
10440	483124.41	2367316.41	Картометрический метод	5.0	-
10441	483146.25	2367323.82	Картометрический метод	5.0	-

2. Сведения о характерных точках границ объекта

Обозначение характерных точек границ	Координаты, м		Метод определения координат характерной точки	Средняя квадратическая погрешность положения характерной точки (Mt), м	Описание обозначения точки на местности (при наличии)
	X	Y			
1	2	3	4	5	6
10442	483167.61	2367331.48	Картометрический метод	5.0	-
10443	483167.88	2367331.58	Картометрический метод	5.0	-
10444	483215.48	2367352.32	Картометрический метод	5.0	-
10445	483219.13	2367354.01	Картометрический метод	5.0	-
10446	483221.64	2367354.77	Картометрический метод	5.0	-
10447	483224.57	2367355.17	Картометрический метод	5.0	-
10448	483226.88	2367355.15	Картометрический метод	5.0	-
10449	483229.47	2367354.77	Картометрический метод	5.0	-
10450	483231.68	2367354.15	Картометрический метод	5.0	-
10451	483235.09	2367355.28	Картометрический метод	5.0	-
10452	483251.69	2367337.22	Картометрический метод	5.0	-
10453	483254.64	2367333.96	Картометрический метод	5.0	-
10454	483266.51	2367321.22	Картометрический метод	5.0	-
10455	483272.49	2367316.24	Картометрический метод	5.0	-
10456	483271.65	2367315.43	Картометрический метод	5.0	-
10457	483278.73	2367307.55	Картометрический метод	5.0	-
10458	483283.19	2367302.84	Картометрический метод	5.0	-
10459	483293.62	2367292.15	Картометрический метод	5.0	-
10460	483303.48	2367280.23	Картометрический метод	5.0	-
10461	483310.80	2367269.39	Картометрический метод	5.0	-
10462	483315.65	2367257.69	Картометрический метод	5.0	-
10463	483320.48	2367240.39	Картометрический метод	5.0	-
10464	483323.20	2367220.73	Картометрический метод	5.0	-
10465	483311.37	2367219.59	Картометрический метод	5.0	-
10466	483306.38	2367219.48	Картометрический метод	5.0	-

2. Сведения о характерных точках границ объекта

Обозначение характерных точек границ	Координаты, м		Метод определения координат характерной точки	Средняя квадратическая погрешность положения характерной точки (Mt), м	Описание обозначения точки на местности (при наличии)
	X	Y			
1	2	3	4	5	6
10467	483301.16	2367218.94	Картометрический метод	5.0	-
10468	483296.02	2367217.99	Картометрический метод	5.0	-
10469	483286.37	2367215.79	Картометрический метод	5.0	-
10470	483265.47	2367210.75	Картометрический метод	5.0	-
10471	483256.38	2367205.46	Картометрический метод	5.0	-
10472	483242.97	2367198.41	Картометрический метод	5.0	-
10473	483238.65	2367195.87	Картометрический метод	5.0	-
10474	483223.63	2367190.07	Картометрический метод	5.0	-
10475	483207.90	2367185.59	Картометрический метод	5.0	-
10476	483188.37	2367182.08	Картометрический метод	5.0	-
10477	483173.26	2367180.85	Картометрический метод	5.0	-
10478	483155.71	2367181.01	Картометрический метод	5.0	-
10479	483155.41	2367175.52	Картометрический метод	5.0	-
10480	483155.11	2367170.02	Картометрический метод	5.0	-
10133	483166.25	2367169.71	Картометрический метод	5.0	-
10481	482964.42	2367727.51	Картометрический метод	5.0	-
10482	482969.61	2367733.20	Картометрический метод	5.0	-
10483	482968.91	2367733.87	Картометрический метод	5.0	-
10484	482995.95	2367764.86	Картометрический метод	5.0	-
10485	483043.78	2367822.75	Картометрический метод	5.0	-
10486	483054.57	2367822.95	Картометрический метод	5.0	-
10487	483058.20	2367834.00	Картометрический метод	5.0	-
10488	483042.78	2367833.73	Картометрический метод	5.0	-
10489	483039.00	2367836.55	Картометрический метод	5.0	-
10490	483007.97	2367855.36	Картометрический метод	5.0	-

2. Сведения о характерных точках границ объекта

Обозначение характерных точек границ	Координаты, м		Метод определения координат характерной точки	Средняя квадратическая погрешность положения характерной точки (Mt), м	Описание обозначения точки на местности (при наличии)
	X	Y			
1	2	3	4	5	6
10491	482977.41	2367874.08	Картометрический метод	5.0	-
10492	482964.42	2367881.16	Картометрический метод	5.0	-
10493	482957.31	2367886.32	Картометрический метод	5.0	-
10494	482934.10	2367898.97	Картометрический метод	5.0	-
10495	482892.35	2367922.64	Картометрический метод	5.0	-
10496	482886.80	2367927.09	Картометрический метод	5.0	-
10497	482888.45	2367912.76	Картометрический метод	5.0	-
10498	482915.27	2367902.37	Картометрический метод	5.0	-
10499	482913.29	2367899.66	Картометрический метод	5.0	-
10500	482925.70	2367892.89	Картометрический метод	5.0	-
10501	483002.25	2367845.96	Картометрический метод	5.0	-
10502	483033.29	2367827.14	Картометрический метод	5.0	-
10503	482987.79	2367771.94	Картометрический метод	5.0	-
10504	482966.02	2367745.59	Картометрический метод	5.0	-
10505	482956.85	2367735.51	Картометрический метод	5.0	-
10481	482964.42	2367727.51	Картометрический метод	5.0	-
10506	482593.53	2367444.99	Картометрический метод	5.0	-
10507	482595.14	2367445.33	Картометрический метод	5.0	-
10508	482601.05	2367445.42	Картометрический метод	5.0	-
10509	482608.44	2367449.13	Картометрический метод	5.0	-
10510	482605.40	2367450.80	Картометрический метод	5.0	-
10511	482598.59	2367454.89	Картометрический метод	5.0	-
10512	482594.99	2367457.37	Картометрический метод	5.0	-
10513	482584.49	2367466.52	Картометрический метод	5.0	-
10514	482570.69	2367480.24	Картометрический метод	5.0	-

2. Сведения о характерных точках границ объекта

Обозначение характерных точек границ	Координаты, м		Метод определения координат характерной точки	Средняя квадратическая погрешность положения характерной точки (Mt), м	Описание обозначения точки на местности (при наличии)
	X	Y			
1	2	3	4	5	6
10515	482559.02	2367493.10	Картометрический метод	5.0	-
10516	482547.98	2367508.34	Картометрический метод	5.0	-
10517	482542.88	2367515.96	Картометрический метод	5.0	-
10518	482533.77	2367534.93	Картометрический метод	5.0	-
10519	482527.47	2367548.91	Картометрический метод	5.0	-
10520	482526.91	2367548.67	Картометрический метод	5.0	-
10521	482516.15	2367571.79	Картометрический метод	5.0	-
10522	482517.63	2367572.48	Картометрический метод	5.0	-
10523	482507.45	2367599.58	Картометрический метод	5.0	-
10524	482501.83	2367612.89	Картометрический метод	5.0	-
10525	482496.40	2367627.22	Картометрический метод	5.0	-
10526	482491.53	2367641.78	Картометрический метод	5.0	-
10527	482487.72	2367654.83	Картометрический метод	5.0	-
10528	482483.65	2367671.21	Картометрический метод	5.0	-
10529	482483.38	2367671.13	Картометрический метод	5.0	-
10530	482482.17	2367674.24	Картометрический метод	5.0	-
10531	482480.62	2367681.54	Картометрический метод	5.0	-
10532	482479.68	2367688.60	Картометрический метод	5.0	-
10533	482479.65	2367691.51	Картометрический метод	5.0	-
10534	482477.63	2367704.91	Картометрический метод	5.0	-
10535	482475.92	2367720.16	Картометрический метод	5.0	-
10536	482474.54	2367736.35	Картометрический метод	5.0	-
10537	482472.88	2367761.03	Картометрический метод	5.0	-
10538	482472.44	2367769.81	Картометрический метод	5.0	-
10539	482472.00	2367772.51	Картометрический метод	5.0	-

2. Сведения о характерных точках границ объекта

Обозначение характерных точек границ	Координаты, м		Метод определения координат характерной точки	Средняя квадратическая погрешность положения характерной точки (Mt), м	Описание обозначения точки на местности (при наличии)
	X	Y			
1	2	3	4	5	6
10540	482471.66	2367780.47	Картометрический метод	5.0	-
10541	482470.49	2367792.23	Картометрический метод	5.0	-
10542	482469.89	2367804.90	Картометрический метод	5.0	-
10543	482470.11	2367818.77	Картометрический метод	5.0	-
10544	482471.23	2367832.64	Картометрический метод	5.0	-
10545	482473.06	2367844.30	Картометрический метод	5.0	-
10546	482477.51	2367864.33	Картометрический метод	5.0	-
10547	482484.71	2367889.69	Картометрический метод	5.0	-
10548	482492.92	2367912.89	Картометрический метод	5.0	-
10549	482497.55	2367924.27	Картометрический метод	5.0	-
10550	482509.94	2367950.57	Картометрический метод	5.0	-
10551	482518.56	2367966.28	Картометрический метод	5.0	-
10552	482533.36	2367999.73	Картометрический метод	5.0	-
10553	482545.24	2368024.15	Картометрический метод	5.0	-
10554	482553.32	2368039.49	Картометрический метод	5.0	-
10555	482554.24	2368041.66	Картометрический метод	5.0	-
10556	482556.68	2368047.47	Картометрический метод	5.0	-
10557	482563.30	2368056.49	Картометрический метод	5.0	-
10558	482567.78	2368061.70	Картометрический метод	5.0	-
10559	482580.17	2368080.09	Картометрический метод	5.0	-
10560	482594.32	2368099.31	Картометрический метод	5.0	-
10561	482594.43	2368099.47	Картометрический метод	5.0	-
10562	482607.69	2368118.36	Картометрический метод	5.0	-
10563	482617.36	2368132.07	Картометрический метод	5.0	-
10564	482628.89	2368144.83	Картометрический метод	5.0	-

2. Сведения о характерных точках границ объекта

Обозначение характерных точек границ	Координаты, м		Метод определения координат характерной точки	Средняя квадратическая погрешность положения характерной точки (Mt), м	Описание обозначения точки на местности (при наличии)
	X	Y			
1	2	3	4	5	6
10565	482642.71	2368156.69	Картометрический метод	5.0	-
10566	482658.84	2368167.14	Картометрический метод	5.0	-
10567	482671.92	2368172.65	Картометрический метод	5.0	-
10568	482686.44	2368180.02	Картометрический метод	5.0	-
10569	482697.26	2368186.83	Картометрический метод	5.0	-
10570	482701.54	2368190.50	Картометрический метод	5.0	-
10571	482719.52	2368207.39	Картометрический метод	5.0	-
10572	482748.33	2368232.72	Картометрический метод	5.0	-
10573	482771.25	2368252.47	Картометрический метод	5.0	-
10574	482797.33	2368275.91	Картометрический метод	5.0	-
10575	482803.16	2368279.06	Картометрический метод	5.0	-
10576	482809.15	2368281.09	Картометрический метод	5.0	-
10577	482816.36	2368282.22	Картометрический метод	5.0	-
10578	482823.25	2368282.08	Картометрический метод	5.0	-
10579	482837.29	2368282.00	Картометрический метод	5.0	-
10580	482858.27	2368280.98	Картометрический метод	5.0	-
10581	482870.44	2368279.89	Картометрический метод	5.0	-
10582	482891.28	2368277.15	Картометрический метод	5.0	-
10583	482918.01	2368276.05	Картометрический метод	5.0	-
10584	482939.09	2368276.78	Картометрический метод	5.0	-
10585	482956.82	2368278.50	Картометрический метод	5.0	-
10586	482964.54	2368280.36	Картометрический метод	5.0	-
10587	482973.80	2368284.18	Картометрический метод	5.0	-
10588	482977.80	2368285.47	Картометрический метод	5.0	-
10589	482981.39	2368286.20	Картометрический метод	5.0	-

2. Сведения о характерных точках границ объекта

Обозначение характерных точек границ	Координаты, м		Метод определения координат характерной точки	Средняя квадратическая погрешность положения характерной точки (Mt), м	Описание обозначения точки на местности (при наличии)
	X	Y			
1	2	3	4	5	6
10590	482984.06	2368286.55	Картометрический метод	5.0	-
10591	482991.16	2368286.70	Картометрический метод	5.0	-
10592	482993.86	2368286.37	Картометрический метод	5.0	-
10593	482997.18	2368285.12	Картометрический метод	5.0	-
10594	483000.41	2368282.88	Картометрический метод	5.0	-
10595	483004.60	2368280.61	Картометрический метод	5.0	-
10596	483040.01	2368272.44	Картометрический метод	5.0	-
10597	483072.49	2368266.08	Картометрический метод	5.0	-
10598	483100.52	2368261.36	Картометрический метод	5.0	-
10599	483110.54	2368258.97	Картометрический метод	5.0	-
10600	483141.40	2368252.04	Картометрический метод	5.0	-
10601	483148.37	2368249.76	Картометрический метод	5.0	-
10602	483170.71	2368238.25	Картометрический метод	5.0	-
10603	483189.02	2368225.57	Картометрический метод	5.0	-
10604	483202.46	2368215.48	Картометрический метод	5.0	-
10605	483207.45	2368211.61	Картометрический метод	5.0	-
10606	483230.85	2368193.17	Картометрический метод	5.0	-
10607	483237.57	2368187.30	Картометрический метод	5.0	-
10608	483241.93	2368181.97	Картометрический метод	5.0	-
10609	483250.57	2368175.70	Картометрический метод	5.0	-
10610	483268.12	2368153.45	Картометрический метод	5.0	-
10611	483257.11	2368173.59	Картометрический метод	5.0	-
10612	483240.66	2368192.56	Картометрический метод	5.0	-
10613	483231.06	2368200.65	Картометрический метод	5.0	-
10614	483220.40	2368209.08	Картометрический метод	5.0	-

2. Сведения о характерных точках границ объекта

Обозначение характерных точек границ	Координаты, м		Метод определения координат характерной точки	Средняя квадратическая погрешность положения характерной точки (Mt), м	Описание обозначения точки на местности (при наличии)
	X	Y			
1	2	3	4	5	6
10615	483212.18	2368215.51	Картометрический метод	5.0	-
10616	483205.80	2368220.51	Картометрический метод	5.0	-
10617	483192.57	2368230.41	Картометрический метод	5.0	-
10618	483189.41	2368232.68	Картометрический метод	5.0	-
10619	483188.47	2368232.75	Картометрический метод	5.0	-
10620	483188.57	2368233.27	Картометрический метод	5.0	-
10621	483182.57	2368237.59	Картометрический метод	5.0	-
10622	483178.86	2368238.92	Картометрический метод	5.0	-
10623	483173.04	2368243.80	Картометрический метод	5.0	-
10624	483159.82	2368250.80	Картометрический метод	5.0	-
10625	483150.26	2368255.46	Картометрический метод	5.0	-
10626	483142.85	2368257.86	Картометрический метод	5.0	-
10627	483100.74	2368266.95	Картометрический метод	5.0	-
10628	483055.59	2368275.20	Картометрический метод	5.0	-
10629	483042.52	2368276.94	Картометрический метод	5.0	-
10630	483038.40	2368277.73	Картометрический метод	5.0	-
10631	483038.35	2368277.52	Картометрический метод	5.0	-
10632	483031.58	2368279.07	Картометрический метод	5.0	-
10633	483016.70	2368282.04	Картометрический метод	5.0	-
10634	483016.72	2368282.44	Картометрический метод	5.0	-
10635	483014.75	2368282.89	Картометрический метод	5.0	-
10636	483014.90	2368283.84	Картометрический метод	5.0	-
10637	483013.30	2368284.21	Картометрический метод	5.0	-
10638	483012.34	2368285.23	Картометрический метод	5.0	-
10639	483011.95	2368286.13	Картометрический метод	5.0	-

2. Сведения о характерных точках границ объекта

Обозначение характерных точек границ	Координаты, м		Метод определения координат характерной точки	Средняя квадратическая погрешность положения характерной точки (Mt), м	Описание обозначения точки на местности (при наличии)
	X	Y			
1	2	3	4	5	6
10640	483011.83	2368287.12	Картометрический метод	5.0	-
10641	483012.06	2368288.25	Картометрический метод	5.0	-
10642	483012.75	2368289.36	Картометрический метод	5.0	-
10643	483013.52	2368289.98	Картометрический метод	5.0	-
10644	483014.12	2368290.26	Картометрический метод	5.0	-
10645	483014.69	2368290.38	Картометрический метод	5.0	-
10646	483016.31	2368290.76	Картометрический метод	5.0	-
10647	483016.89	2368291.08	Картометрический метод	5.0	-
10648	483021.42	2368292.05	Картометрический метод	5.0	-
10649	483030.29	2368294.72	Картометрический метод	5.0	-
10650	483038.97	2368297.91	Картометрический метод	5.0	-
10651	483053.95	2368304.85	Картометрический метод	5.0	-
10652	483059.80	2368308.82	Картометрический метод	5.0	-
10653	483053.59	2368309.36	Картометрический метод	5.0	-
10654	483048.56	2368309.79	Картометрический метод	5.0	-
10655	483043.77	2368312.01	Картометрический метод	5.0	-
10656	483033.90	2368307.73	Картометрический метод	5.0	-
10657	483019.60	2368302.96	Картометрический метод	5.0	-
10658	483005.94	2368299.84	Картометрический метод	5.0	-
10659	482995.28	2368298.32	Картометрический метод	5.0	-
10660	482979.52	2368297.04	Картометрический метод	5.0	-
10661	482972.91	2368295.47	Картометрический метод	5.0	-
10662	482961.55	2368290.96	Картометрический метод	5.0	-
10663	482956.10	2368289.52	Картометрический метод	5.0	-
10664	482956.29	2368286.39	Картометрический метод	5.0	-

2. Сведения о характерных точках границ объекта

Обозначение характерных точек границ	Координаты, м		Метод определения координат характерной точки	Средняя квадратическая погрешность положения характерной точки (Mt), м	Описание обозначения точки на местности (при наличии)
	X	Y			
1	2	3	4	5	6
10665	482943.48	2368285.27	Картометрический метод	5.0	-
10666	482931.91	2368284.84	Картометрический метод	5.0	-
10667	482916.34	2368285.01	Картометрический метод	5.0	-
10668	482900.29	2368285.74	Картометрический метод	5.0	-
10669	482886.87	2368287.42	Картометрический метод	5.0	-
10670	482882.74	2368288.72	Картометрический метод	5.0	-
10671	482866.25	2368291.35	Картометрический метод	5.0	-
10672	482842.94	2368292.84	Картометрический метод	5.0	-
10673	482824.99	2368293.10	Картометрический метод	5.0	-
10674	482818.82	2368293.28	Картометрический метод	5.0	-
10675	482814.27	2368292.80	Картометрический метод	5.0	-
10676	482809.18	2368292.03	Картометрический метод	5.0	-
10677	482801.67	2368290.29	Картометрический метод	5.0	-
10678	482797.05	2368288.35	Картометрический метод	5.0	-
10679	482790.27	2368284.36	Картометрический метод	5.0	-
10680	482754.01	2368251.76	Картометрический метод	5.0	-
10681	482691.92	2368196.51	Картометрический метод	5.0	-
10682	482679.07	2368188.49	Картометрический метод	5.0	-
10683	482666.47	2368182.27	Картометрический метод	5.0	-
10684	482656.75	2368178.45	Картометрический метод	5.0	-
10685	482655.20	2368177.00	Картометрический метод	5.0	-
10686	482654.47	2368177.29	Картометрический метод	5.0	-
10687	482648.77	2368174.03	Картометрический метод	5.0	-
10688	482630.96	2368161.44	Картометрический метод	5.0	-
10689	482615.88	2368147.22	Картометрический метод	5.0	-

2. Сведения о характерных точках границ объекта

Обозначение характерных точек границ	Координаты, м		Метод определения координат характерной точки	Средняя квадратическая погрешность положения характерной точки (Mt), м	Описание обозначения точки на местности (при наличии)
	X	Y			
1	2	3	4	5	6
10690	482606.10	2368135.49	Картометрический метод	5.0	-
10691	482598.64	2368124.62	Картометрический метод	5.0	-
10692	482585.44	2368105.81	Картометрический метод	5.0	-
10693	482571.28	2368086.57	Картометрический метод	5.0	-
10694	482556.30	2368064.17	Картометрический метод	5.0	-
10695	482541.45	2368039.33	Картометрический метод	5.0	-
10696	482532.60	2368022.96	Картометрический метод	5.0	-
10697	482521.67	2368000.69	Картометрический метод	5.0	-
10698	482510.18	2367974.11	Картометрический метод	5.0	-
10699	482505.08	2367964.35	Картометрический метод	5.0	-
10700	482495.63	2367946.67	Картометрический метод	5.0	-
10701	482483.99	2367920.22	Картометрический метод	5.0	-
10702	482475.10	2367895.71	Картометрический метод	5.0	-
10703	482472.70	2367887.48	Картометрический метод	5.0	-
10704	482468.64	2367873.98	Картометрический метод	5.0	-
10705	482463.96	2367854.67	Картометрический метод	5.0	-
10706	482460.79	2367837.86	Картометрический метод	5.0	-
10707	482459.43	2367824.64	Картометрический метод	5.0	-
10708	482458.89	2367812.67	Картометрический метод	5.0	-
10709	482458.99	2367800.68	Картометрический метод	5.0	-
10710	482459.62	2367790.07	Картометрический метод	5.0	-
10711	482460.58	2367780.74	Картометрический метод	5.0	-
10712	482461.15	2367774.04	Картометрический метод	5.0	-
10713	482461.60	2367765.98	Картометрический метод	5.0	-
10714	482462.42	2367751.42	Картометрический метод	5.0	-

2. Сведения о характерных точках границ объекта

Обозначение характерных точек границ	Координаты, м		Метод определения координат характерной точки	Средняя квадратическая погрешность положения характерной точки (Mt), м	Описание обозначения точки на местности (при наличии)
	X	Y			
1	2	3	4	5	6
10715	482464.53	2367724.38	Картометрический метод	5.0	-
10716	482465.31	2367715.65	Картометрический метод	5.0	-
10717	482467.97	2367694.78	Картометрический метод	5.0	-
10718	482471.76	2367674.10	Картометрический метод	5.0	-
10719	482476.20	2367655.34	Картометрический метод	5.0	-
10720	482481.04	2367638.50	Картометрический метод	5.0	-
10721	482485.50	2367627.69	Картометрический метод	5.0	-
10722	482484.69	2367627.36	Картометрический метод	5.0	-
10723	482497.10	2367595.86	Картометрический метод	5.0	-
10724	482507.66	2367568.04	Картометрический метод	5.0	-
10725	482519.74	2367539.20	Картометрический метод	5.0	-
10726	482529.27	2367518.72	Картометрический метод	5.0	-
10727	482533.33	2367510.48	Картометрический метод	5.0	-
10728	482538.95	2367502.06	Картометрический метод	5.0	-
10729	482549.36	2367488.12	Картометрический метод	5.0	-
10730	482566.64	2367468.54	Картометрический метод	5.0	-
10731	482588.95	2367448.11	Картометрический метод	5.0	-
10506	482593.53	2367444.99	Картометрический метод	5.0	-
10732	483222.52	2368308.55	Картометрический метод	5.0	-
10733	483187.94	2368311.89	Картометрический метод	5.0	-
10734	483183.72	2368313.18	Картометрический метод	5.0	-
10735	483179.52	2368315.06	Картометрический метод	5.0	-
10736	483174.77	2368318.07	Картометрический метод	5.0	-
10737	483170.92	2368321.43	Картометрический метод	5.0	-
10738	483167.00	2368326.14	Картометрический метод	5.0	-

2. Сведения о характерных точках границ объекта

Обозначение характерных точек границ	Координаты, м		Метод определения координат характерной точки	Средняя квадратическая погрешность положения характерной точки (Mt), м	Описание обозначения точки на местности (при наличии)
	X	Y			
1	2	3	4	5	6
10739	483164.15	2368330.99	Картометрический метод	5.0	-
10740	483161.97	2368336.71	Картометрический метод	5.0	-
10741	483160.93	2368341.73	Картометрический метод	5.0	-
10742	483160.60	2368346.90	Картометрический метод	5.0	-
10743	483159.88	2368351.84	Картометрический метод	5.0	-
10744	483154.85	2368342.07	Картометрический метод	5.0	-
10745	483156.04	2368335.65	Картометрический метод	5.0	-
10746	483157.77	2368330.57	Картометрический метод	5.0	-
10747	483160.45	2368325.22	Картометрический метод	5.0	-
10748	483163.49	2368320.78	Картометрический метод	5.0	-
10749	483167.09	2368316.78	Картометрический метод	5.0	-
10750	483171.17	2368313.28	Картометрический метод	5.0	-
10751	483175.66	2368310.33	Картометрический метод	5.0	-
10752	483179.95	2368308.21	Картометрический метод	5.0	-
10753	483186.92	2368305.97	Картометрический метод	5.0	-
10754	483220.51	2368302.67	Картометрический метод	5.0	-
10732	483222.52	2368308.55	Картометрический метод	5.0	-
10755	483289.91	2369136.46	Картометрический метод	5.0	-
10756	483298.52	2369138.37	Картометрический метод	5.0	-
10757	483300.48	2369139.76	Картометрический метод	5.0	-
10758	483272.64	2369215.32	Картометрический метод	5.0	-
10759	483268.45	2369226.75	Картометрический метод	5.0	-
10760	483259.51	2369219.82	Картометрический метод	5.0	-
10761	483273.56	2369177.40	Картометрический метод	5.0	-
10762	483295.79	2369110.34	Картометрический метод	5.0	-

2. Сведения о характерных точках границ объекта

Обозначение характерных точек границ	Координаты, м		Метод определения координат характерной точки	Средняя квадратическая погрешность положения характерной точки (Mt), м	Описание обозначения точки на местности (при наличии)
	X	Y			
1	2	3	4	5	6
10763	483298.70	2369111.31	Картометрический метод	5.0	-
10755	483289.91	2369136.46	Картометрический метод	5.0	-
10764	483531.20	2368337.26	Картометрический метод	5.0	-
10765	483531.29	2368337.72	Картометрический метод	5.0	-
10766	483539.51	2368378.34	Картометрический метод	5.0	-
10767	483546.98	2368407.93	Картометрический метод	5.0	-
10768	483553.26	2368426.21	Картометрический метод	5.0	-
10769	483539.08	2368401.11	Картометрический метод	5.0	-
10770	483533.63	2368379.50	Картометрический метод	5.0	-
10771	483528.19	2368352.65	Картометрический метод	5.0	-
10764	483531.20	2368337.26	Картометрический метод	5.0	-
10772	483348.29	2368395.62	Картометрический метод	5.0	-
10773	483352.27	2368449.91	Картометрический метод	5.0	-
10774	483352.73	2368459.06	Картометрический метод	5.0	-
10775	483353.80	2368471.24	Картометрический метод	5.0	-
10776	483356.09	2368487.89	Картометрический метод	5.0	-
10777	483359.33	2368504.37	Картометрический метод	5.0	-
10778	483362.28	2368516.23	Картометрический метод	5.0	-
10779	483365.26	2368526.50	Картометрический метод	5.0	-
10780	483369.36	2368538.71	Картометрический метод	5.0	-
10781	483371.44	2368544.43	Картометрический метод	5.0	-
10782	483374.13	2368553.68	Картометрический метод	5.0	-
10783	483375.91	2368562.16	Картометрический метод	5.0	-
10784	483377.49	2368576.51	Картометрический метод	5.0	-
10785	483380.15	2368609.29	Картометрический метод	5.0	-

2. Сведения о характерных точках границ объекта

Обозначение характерных точек границ	Координаты, м		Метод определения координат характерной точки	Средняя квадратическая погрешность положения характерной точки (Mt), м	Описание обозначения точки на местности (при наличии)
	X	Y			
1	2	3	4	5	6
10786	483388.58	2368607.08	Картометрический метод	5.0	-
10787	483434.34	2368593.33	Картометрический метод	5.0	-
10788	483455.15	2368587.11	Картометрический метод	5.0	-
10789	483470.71	2368582.45	Картометрический метод	5.0	-
10790	483481.96	2368578.87	Картометрический метод	5.0	-
10791	483499.99	2368573.57	Картометрический метод	5.0	-
10792	483540.70	2368560.54	Картометрический метод	5.0	-
10793	483559.61	2368553.90	Картометрический метод	5.0	-
10794	483571.00	2368549.74	Картометрический метод	5.0	-
10795	483589.05	2368541.69	Картометрический метод	5.0	-
10796	483574.55	2368517.23	Картометрический метод	5.0	-
10797	483558.18	2368482.62	Картометрический метод	5.0	-
10798	483534.44	2368491.66	Картометрический метод	5.0	-
10799	483524.58	2368495.42	Картометрический метод	5.0	-
10800	483514.16	2368499.39	Картометрический метод	5.0	-
10801	483510.09	2368500.69	Картометрический метод	5.0	-
10802	483506.18	2368501.14	Картометрический метод	5.0	-
10803	483501.39	2368500.69	Картометрический метод	5.0	-
10804	483497.63	2368499.52	Картометрический метод	5.0	-
10805	483493.79	2368497.43	Картометрический метод	5.0	-
10806	483490.76	2368494.92	Картометрический метод	5.0	-
10807	483488.26	2368491.88	Картометрический метод	5.0	-
10808	483486.62	2368488.97	Картометрический метод	5.0	-
10809	483477.44	2368464.43	Картометрический метод	5.0	-
10810	483467.80	2368437.56	Картометрический метод	5.0	-

2. Сведения о характерных точках границ объекта

Обозначение характерных точек границ	Координаты, м		Метод определения координат характерной точки	Средняя квадратическая погрешность положения характерной точки (Mt), м	Описание обозначения точки на местности (при наличии)
	X	Y			
1	2	3	4	5	6
10811	483462.51	2368424.51	Картометрический метод	5.0	-
10812	483459.39	2368419.34	Картометрический метод	5.0	-
10813	483456.30	2368416.09	Картометрический метод	5.0	-
10814	483451.69	2368412.73	Картометрический метод	5.0	-
10815	483455.61	2368410.58	Картометрический метод	5.0	-
10816	483456.32	2368408.68	Картометрический метод	5.0	-
10817	483458.65	2368410.28	Картометрический метод	5.0	-
10818	483461.36	2368412.60	Картометрический метод	5.0	-
10819	483464.19	2368415.73	Картометрический метод	5.0	-
10820	483466.90	2368422.90	Картометрический метод	5.0	-
10821	483467.54	2368422.61	Картометрический метод	5.0	-
10822	483467.80	2368423.22	Картометрический метод	5.0	-
10823	483468.35	2368422.99	Картометрический метод	5.0	-
10824	483487.66	2368474.64	Картометрический метод	5.0	-
10825	483492.18	2368486.72	Картометрический метод	5.0	-
10826	483493.40	2368488.77	Картометрический метод	5.0	-
10827	483495.48	2368491.12	Картометрический метод	5.0	-
10828	483498.52	2368493.31	Картометрический метод	5.0	-
10829	483501.11	2368494.41	Картометрический метод	5.0	-
10830	483505.11	2368495.13	Картометрический метод	5.0	-
10831	483508.85	2368494.82	Картометрический метод	5.0	-
10832	483511.97	2368493.80	Картометрический метод	5.0	-
10833	483519.92	2368490.77	Картометрический метод	5.0	-
10834	483529.79	2368487.01	Картометрический метод	5.0	-
10835	483556.05	2368477.01	Картометрический метод	5.0	-

2. Сведения о характерных точках границ объекта

Обозначение характерных точек границ	Координаты, м		Метод определения координат характерной точки	Средняя квадратическая погрешность положения характерной точки (Mt), м	Описание обозначения точки на местности (при наличии)
	X	Y			
1	2	3	4	5	6
10836	483553.64	2368470.50	Картометрический метод	5.0	-
10837	483547.41	2368427.63	Картометрический метод	5.0	-
10838	483541.20	2368409.52	Картометрический метод	5.0	-
10839	483539.05	2368401.12	Картометрический метод	5.0	-
10840	483553.21	2368426.34	Картометрический метод	5.0	-
10841	483559.49	2368469.19	Картометрический метод	5.0	-
10842	483564.13	2368481.37	Картометрический метод	5.0	-
10843	483579.79	2368514.31	Картометрический метод	5.0	-
10844	483654.79	2368640.87	Картометрический метод	5.0	-
10845	483674.05	2368665.06	Картометрический метод	5.0	-
10846	483683.01	2368672.97	Картометрический метод	5.0	-
10847	483712.56	2368695.02	Картометрический метод	5.0	-
10848	483750.26	2368715.20	Картометрический метод	5.0	-
10849	483769.00	2368726.71	Картометрический метод	5.0	-
10850	483783.80	2368738.51	Картометрический метод	5.0	-
10851	483796.23	2368751.43	Картометрический метод	5.0	-
10852	483841.69	2368814.95	Картометрический метод	5.0	-
10853	483843.61	2368819.87	Картометрический метод	5.0	-
10854	483843.61	2368827.23	Картометрический метод	5.0	-
10855	483973.94	2368840.86	Картометрический метод	5.0	-
10856	484109.64	2368861.07	Картометрический метод	5.0	-
10857	484108.24	2368872.02	Картометрический метод	5.0	-
10858	483972.56	2368851.77	Картометрический метод	5.0	-
10859	483845.33	2368838.47	Картометрический метод	5.0	-
10860	483844.07	2368848.73	Картометрический метод	5.0	-

2. Сведения о характерных точках границ объекта

Обозначение характерных точек границ	Координаты, м		Метод определения координат характерной точки	Средняя квадратическая погрешность положения характерной точки (Mt), м	Описание обозначения точки на местности (при наличии)
	X	Y			
1	2	3	4	5	6
10861	483841.01	2368860.72	Картометрический метод	5.0	-
10862	483838.41	2368870.46	Картометрический метод	5.0	-
10863	483836.20	2368881.63	Картометрический метод	5.0	-
10864	483835.20	2368891.80	Картометрический метод	5.0	-
10865	483834.00	2368902.65	Картометрический метод	5.0	-
10866	483833.25	2368912.88	Картометрический метод	5.0	-
10867	483832.78	2368920.03	Картометрический метод	5.0	-
10868	483832.62	2368948.46	Картометрический метод	5.0	-
10869	483869.76	2368951.11	Картометрический метод	5.0	-
10870	483909.72	2368954.85	Картометрический метод	5.0	-
10871	483910.32	2368953.48	Картометрический метод	5.0	-
10872	483920.07	2368954.37	Картометрический метод	5.0	-
10873	483934.57	2368955.88	Картометрический метод	5.0	-
10874	483978.32	2368963.03	Картометрический метод	5.0	-
10875	484010.41	2368968.03	Картометрический метод	5.0	-
10876	484040.59	2368972.89	Картометрический метод	5.0	-
10877	484044.38	2368973.74	Картометрический метод	5.0	-
10878	484067.19	2368977.58	Картометрический метод	5.0	-
10879	484095.27	2368982.23	Картометрический метод	5.0	-
10880	484093.60	2368993.01	Картометрический метод	5.0	-
10881	484054.02	2368986.38	Картометрический метод	5.0	-
10882	484025.50	2368981.42	Картометрический метод	5.0	-
10883	483939.23	2368967.62	Картометрический метод	5.0	-
10884	483909.47	2368964.46	Картометрический метод	5.0	-
10885	483822.54	2368958.84	Картометрический метод	5.0	-

2. Сведения о характерных точках границ объекта

Обозначение характерных точек границ	Координаты, м		Метод определения координат характерной точки	Средняя квадратическая погрешность положения характерной точки (Mt), м	Описание обозначения точки на местности (при наличии)
	X	Y			
1	2	3	4	5	6
10886	483776.45	2368955.82	Картометрический метод	5.0	-
10887	483657.14	2368947.31	Картометрический метод	5.0	-
10888	483637.54	2368946.23	Картометрический метод	5.0	-
10889	483581.64	2368941.42	Картометрический метод	5.0	-
10890	483558.03	2368940.44	Картометрический метод	5.0	-
10891	483547.27	2368940.16	Картометрический метод	5.0	-
10892	483533.24	2368939.17	Картометрический метод	5.0	-
10893	483532.00	2368939.00	Картометрический метод	5.0	-
10894	483528.69	2368932.96	Картометрический метод	5.0	-
10895	483524.30	2368934.41	Картометрический метод	5.0	-
10896	483515.81	2368927.84	Картометрический метод	5.0	-
10897	483511.55	2368924.64	Картометрический метод	5.0	-
10898	483505.72	2368910.99	Картометрический метод	5.0	-
10899	483500.10	2368912.84	Картометрический метод	5.0	-
10900	483494.08	2368904.50	Картометрический метод	5.0	-
10901	483482.36	2368883.09	Картометрический метод	5.0	-
10902	483471.69	2368859.04	Картометрический метод	5.0	-
10903	483417.84	2368875.86	Картометрический метод	5.0	-
10904	483408.42	2368878.84	Картометрический метод	5.0	-
10905	483396.33	2368884.88	Картометрический метод	5.0	-
10906	483382.97	2368895.49	Картометрический метод	5.0	-
10907	483376.01	2368903.58	Картометрический метод	5.0	-
10908	483369.04	2368915.03	Картометрический метод	5.0	-
10909	483363.09	2368934.99	Картометрический метод	5.0	-
10910	483343.67	2369000.67	Картометрический метод	5.0	-

2. Сведения о характерных точках границ объекта

Обозначение характерных точек границ	Координаты, м		Метод определения координат характерной точки	Средняя квадратическая погрешность положения характерной точки (Mt), м	Описание обозначения точки на местности (при наличии)
	X	Y			
1	2	3	4	5	6
10911	483335.79	2369027.32	Картометрический метод	5.0	-
10912	483298.55	2369138.32	Картометрический метод	5.0	-
10913	483290.01	2369136.41	Картометрический метод	5.0	-
10914	483303.96	2369096.25	Картометрический метод	5.0	-
10915	483352.54	2368931.86	Картометрический метод	5.0	-
10916	483358.75	2368911.04	Картометрический метод	5.0	-
10917	483362.41	2368898.76	Картометрический метод	5.0	-
10918	483363.85	2368896.21	Картометрический метод	5.0	-
10919	483364.80	2368893.12	Картометрический метод	5.0	-
10920	483365.03	2368889.69	Картометрический метод	5.0	-
10921	483366.27	2368883.52	Картометрический метод	5.0	-
10922	483367.32	2368874.85	Картометрический метод	5.0	-
10923	483367.56	2368865.24	Картометрический метод	5.0	-
10924	483366.47	2368853.06	Картометрический метод	5.0	-
10925	483363.84	2368841.12	Картометрический метод	5.0	-
10926	483360.72	2368832.03	Картометрический метод	5.0	-
10927	483354.72	2368819.68	Картометрический метод	5.0	-
10928	483353.24	2368817.22	Картометрический метод	5.0	-
10929	483349.35	2368811.42	Картометрический метод	5.0	-
10930	483344.47	2368805.25	Картометрический метод	5.0	-
10931	483340.34	2368800.73	Картометрический метод	5.0	-
10932	483335.28	2368795.91	Картометрический метод	5.0	-
10933	483327.39	2368788.05	Картометрический метод	5.0	-
10934	483317.64	2368777.56	Картометрический метод	5.0	-
10935	483307.37	2368765.41	Картометрический метод	5.0	-

2. Сведения о характерных точках границ объекта

Обозначение характерных точек границ	Координаты, м		Метод определения координат характерной точки	Средняя квадратическая погрешность положения характерной точки (Mt), м	Описание обозначения точки на местности (при наличии)
	X	Y			
1	2	3	4	5	6
10936	483295.83	2368750.18	Картометрический метод	5.0	-
10937	483286.08	2368735.65	Картометрический метод	5.0	-
10938	483277.90	2368721.99	Картометрический метод	5.0	-
10939	483267.60	2368702.24	Картометрический метод	5.0	-
10940	483261.09	2368687.72	Картометрический метод	5.0	-
10941	483228.18	2368603.55	Картометрический метод	5.0	-
10942	483193.73	2368532.60	Картометрический метод	5.0	-
10943	483165.90	2368476.57	Картометрический метод	5.0	-
10944	483163.44	2368472.40	Картометрический метод	5.0	-
10945	483169.11	2368460.35	Картометрический метод	5.0	-
10946	483175.51	2368471.23	Картометрический метод	5.0	-
10947	483192.50	2368505.41	Картометрический метод	5.0	-
10948	483209.01	2368498.17	Картометрический метод	5.0	-
10949	483222.82	2368494.25	Картометрический метод	5.0	-
10950	483235.60	2368492.75	Картометрический метод	5.0	-
10951	483242.45	2368492.69	Картометрический метод	5.0	-
10952	483251.19	2368494.26	Картометрический метод	5.0	-
10953	483261.69	2368497.85	Картометрический метод	5.0	-
10954	483273.09	2368501.18	Картометрический метод	5.0	-
10955	483280.66	2368502.31	Картометрический метод	5.0	-
10956	483289.06	2368502.68	Картометрический метод	5.0	-
10957	483296.69	2368502.20	Картометрический метод	5.0	-
10958	483302.74	2368501.28	Картометрический метод	5.0	-
10959	483305.74	2368500.63	Картометрический метод	5.0	-
10960	483324.77	2368496.15	Картометрический метод	5.0	-

2. Сведения о характерных точках границ объекта

Обозначение характерных точек границ	Координаты, м		Метод определения координат характерной точки	Средняя квадратическая погрешность положения характерной точки (Mt), м	Описание обозначения точки на местности (при наличии)
	X	Y			
1	2	3	4	5	6
10961	483337.43	2368494.73	Картометрический метод	5.0	-
10962	483350.60	2368491.41	Картометрический метод	5.0	-
10963	483348.37	2368476.53	Картометрический метод	5.0	-
10964	483347.09	2368464.13	Картометрический метод	5.0	-
10965	483346.27	2368450.25	Картометрический метод	5.0	-
10966	483345.09	2368433.96	Картометрический метод	5.0	-
10967	483343.96	2368416.11	Картометрический метод	5.0	-
10968	483342.30	2368396.06	Картометрический метод	5.0	-
10969	483339.58	2368321.64	Картометрический метод	5.0	-
10970	483345.57	2368321.31	Картометрический метод	5.0	-
10971	483346.92	2368358.31	Картометрический метод	5.0	-
10972	483347.62	2368377.53	Картометрический метод	5.0	-
10772	483348.29	2368395.62	Картометрический метод	5.0	-
10973	483573.09	2368554.63	Картометрический метод	5.0	-
10974	483562.25	2368558.86	Картометрический метод	5.0	-
10975	483547.94	2368564.35	Картометрический метод	5.0	-
10976	483544.67	2368571.01	Картометрический метод	5.0	-
10977	483542.17	2368575.06	Картометрический метод	5.0	-
10978	483538.73	2368579.03	Картометрический метод	5.0	-
10979	483525.77	2368584.72	Картометрический метод	5.0	-
10980	483525.53	2368586.67	Картометрический метод	5.0	-
10981	483477.44	2368601.18	Картометрический метод	5.0	-
10982	483475.63	2368601.38	Картометрический метод	5.0	-
10983	483473.09	2368601.55	Картометрический метод	5.0	-
10984	483501.72	2368652.71	Картометрический метод	5.0	-

2. Сведения о характерных точках границ объекта

Обозначение характерных точек границ	Координаты, м		Метод определения координат характерной точки	Средняя квадратическая погрешность положения характерной точки (Mt), м	Описание обозначения точки на местности (при наличии)
	X	Y			
1	2	3	4	5	6
10985	483511.91	2368670.93	Картометрический метод	5.0	-
10986	483518.09	2368682.45	Картометрический метод	5.0	-
10987	483522.51	2368691.60	Картометрический метод	5.0	-
10988	483528.75	2368706.32	Картометрический метод	5.0	-
10989	483533.66	2368720.00	Картометрический метод	5.0	-
10990	483538.19	2368735.32	Картометрический метод	5.0	-
10991	483541.16	2368748.00	Картометрический метод	5.0	-
10992	483547.10	2368783.54	Картометрический метод	5.0	-
10993	483568.56	2368785.60	Картометрический метод	5.0	-
10994	483579.41	2368786.59	Картометрический метод	5.0	-
10995	483600.19	2368788.69	Картометрический метод	5.0	-
10996	483619.68	2368790.28	Картометрический метод	5.0	-
10997	483629.39	2368791.45	Картометрический метод	5.0	-
10998	483835.98	2368826.13	Картометрический метод	5.0	-
10999	483834.69	2368820.68	Картометрический метод	5.0	-
11000	483831.81	2368813.05	Картометрический метод	5.0	-
11001	483826.36	2368803.83	Картометрический метод	5.0	-
11002	483805.10	2368774.14	Картометрический метод	5.0	-
11003	483804.42	2368771.60	Картометрический метод	5.0	-
11004	483801.64	2368767.52	Картометрический метод	5.0	-
11005	483800.49	2368767.69	Картометрический метод	5.0	-
11006	483791.61	2368755.28	Картометрический метод	5.0	-
11007	483779.75	2368742.95	Картометрический метод	5.0	-
11008	483765.54	2368731.63	Картометрический метод	5.0	-
11009	483747.27	2368720.41	Картометрический метод	5.0	-

2. Сведения о характерных точках границ объекта

Обозначение характерных точек границ	Координаты, м		Метод определения координат характерной точки	Средняя квадратическая погрешность положения характерной точки (Mt), м	Описание обозначения точки на местности (при наличии)
	X	Y			
1	2	3	4	5	6
11010	483709.41	2368700.13	Картометрический метод	5.0	-
11011	483679.13	2368677.56	Картометрический метод	5.0	-
11012	483669.60	2368669.08	Картометрический метод	5.0	-
11013	483649.97	2368644.44	Картометрический метод	5.0	-
11014	483610.87	2368578.52	Картометрический метод	5.0	-
11015	483592.13	2368546.90	Картометрический метод	5.0	-
10973	483573.09	2368554.63	Картометрический метод	5.0	-
11016	483625.47	2368814.75	Картометрический метод	5.0	-
11017	483616.74	2368814.95	Картометрический метод	5.0	-
11018	483603.69	2368816.11	Картометрический метод	5.0	-
11019	483590.78	2368818.33	Картометрический метод	5.0	-
11020	483582.29	2368820.37	Картометрический метод	5.0	-
11021	483568.77	2368824.66	Картометрический метод	5.0	-
11022	483559.30	2368828.46	Картометрический метод	5.0	-
11023	483524.44	2368842.06	Картометрический метод	5.0	-
11024	483504.69	2368848.50	Картометрический метод	5.0	-
11025	483482.26	2368855.73	Картометрический метод	5.0	-
11026	483492.42	2368878.62	Картометрический метод	5.0	-
11027	483503.72	2368899.21	Картометрический метод	5.0	-
11028	483511.17	2368909.33	Картометрический метод	5.0	-
11029	483514.65	2368912.91	Картометрический метод	5.0	-
11030	483534.97	2368928.52	Картометрический метод	5.0	-
11031	483547.55	2368929.17	Картометрический метод	5.0	-
11032	483583.96	2368930.52	Картометрический метод	5.0	-
11033	483613.39	2368932.84	Картометрический метод	5.0	-

2. Сведения о характерных точках границ объекта

Обозначение характерных точек границ	Координаты, м		Метод определения координат характерной точки	Средняя квадратическая погрешность положения характерной точки (Mt), м	Описание обозначения точки на местности (при наличии)
	X	Y			
1	2	3	4	5	6
11034	483614.43	2368932.93	Картометрический метод	5.0	-
11035	483622.99	2368933.61	Картометрический метод	5.0	-
11036	483628.11	2368934.36	Картометрический метод	5.0	-
11037	483639.08	2368935.57	Картометрический метод	5.0	-
11038	483673.51	2368937.47	Картометрический метод	5.0	-
11039	483751.35	2368942.82	Картометрический метод	5.0	-
11040	483754.13	2368943.51	Картометрический метод	5.0	-
11041	483756.77	2368943.58	Картометрический метод	5.0	-
11042	483771.49	2368944.71	Картометрический метод	5.0	-
11043	483772.73	2368944.81	Картометрический метод	5.0	-
11044	483777.28	2368945.11	Картометрический метод	5.0	-
11045	483778.15	2368945.16	Картометрический метод	5.0	-
11046	483824.21	2368948.16	Картометрический метод	5.0	-
11047	483824.20	2368916.50	Картометрический метод	5.0	-
11048	483822.09	2368916.18	Картометрический метод	5.0	-
11049	483823.19	2368900.14	Картометрический метод	5.0	-
11050	483826.26	2368877.48	Картометрический метод	5.0	-
11051	483829.97	2368859.58	Картометрический метод	5.0	-
11052	483832.60	2368849.45	Картометрический метод	5.0	-
11053	483833.74	2368844.11	Картометрический метод	5.0	-
11054	483834.37	2368837.01	Картометрический метод	5.0	-
11055	483763.99	2368826.91	Картометрический метод	5.0	-
11056	483699.64	2368819.76	Картометрический метод	5.0	-
11057	483693.61	2368819.09	Картометрический метод	5.0	-
11058	483636.42	2368815.17	Картометрический метод	5.0	-

2. Сведения о характерных точках границ объекта

Обозначение характерных точек границ	Координаты, м		Метод определения координат характерной точки	Средняя квадратическая погрешность положения характерной точки (Mt), м	Описание обозначения точки на местности (при наличии)
	X	Y			
1	2	3	4	5	6
11016	483625.47	2368814.75	Картометрический метод	5.0	-
11059	483349.24	2368497.85	Картометрический метод	5.0	-
11060	483349.16	2368497.37	Картометрический метод	5.0	-
11061	483322.76	2368499.24	Картометрический метод	5.0	-
11062	483312.41	2368503.52	Картометрический метод	5.0	-
11063	483312.64	2368505.17	Картометрический метод	5.0	-
11064	483307.12	2368506.47	Картометрический метод	5.0	-
11065	483301.45	2368507.60	Картометрический метод	5.0	-
11066	483294.90	2368508.40	Картометрический метод	5.0	-
11067	483288.30	2368508.68	Картометрический метод	5.0	-
11068	483280.89	2368508.36	Картометрический метод	5.0	-
11069	483273.53	2368507.37	Картометрический метод	5.0	-
11070	483266.29	2368505.73	Картометрический метод	5.0	-
11071	483260.77	2368504.01	Картометрический метод	5.0	-
11072	483251.68	2368500.60	Картометрический метод	5.0	-
11073	483245.12	2368499.11	Картометрический метод	5.0	-
11074	483239.95	2368498.38	Картометрический метод	5.0	-
11075	483239.32	2368497.70	Картометрический метод	5.0	-
11076	483238.43	2368497.38	Картометрический метод	5.0	-
11077	483227.75	2368497.98	Картометрический метод	5.0	-
11078	483228.03	2368498.73	Картометрический метод	5.0	-
11079	483222.39	2368499.68	Картометрический метод	5.0	-
11080	483216.69	2368501.23	Картометрический метод	5.0	-
11081	483195.17	2368510.79	Картометрический метод	5.0	-
11082	483203.60	2368527.76	Картометрический метод	5.0	-

2. Сведения о характерных точках границ объекта

Обозначение характерных точек границ	Координаты, м		Метод определения координат характерной точки	Средняя квадратическая погрешность положения характерной точки (Mt), м	Описание обозначения точки на местности (при наличии)
	X	Y			
1	2	3	4	5	6
11083	483238.43	2368599.55	Картометрический метод	5.0	-
11084	483253.32	2368637.65	Картометрический метод	5.0	-
11085	483271.28	2368683.58	Картометрический метод	5.0	-
11086	483276.80	2368695.97	Картометрический метод	5.0	-
11087	483320.39	2368709.36	Картометрический метод	5.0	-
11088	483328.42	2368766.75	Картометрический метод	5.0	-
11089	483395.78	2368772.09	Картометрический метод	5.0	-
11090	483394.73	2368754.42	Картометрический метод	5.0	-
11091	483393.38	2368738.50	Картометрический метод	5.0	-
11092	483389.73	2368714.07	Картометрический метод	5.0	-
11093	483384.14	2368676.63	Картометрический метод	5.0	-
11094	483375.21	2368616.87	Картометрический метод	5.0	-
11095	483374.21	2368610.18	Картометрический метод	5.0	-
11096	483371.51	2368577.00	Картометрический метод	5.0	-
11097	483371.18	2368572.24	Картометрический метод	5.0	-
11098	483370.56	2368566.78	Картометрический метод	5.0	-
11099	483369.32	2368559.56	Картометрический метод	5.0	-
11100	483367.61	2368552.46	Картометрический метод	5.0	-
11101	483366.86	2368549.82	Картометрический метод	5.0	-
11102	483363.54	2368540.30	Картометрический метод	5.0	-
11103	483358.18	2368523.81	Картометрический метод	5.0	-
11104	483354.18	2368508.73	Картометрический метод	5.0	-
11105	483351.70	2368497.32	Картометрический метод	5.0	-
11059	483349.24	2368497.85	Картометрический метод	5.0	-
11106	483436.07	2368599.71	Картометрический метод	5.0	-

2. Сведения о характерных точках границ объекта

Обозначение характерных точек границ	Координаты, м		Метод определения координат характерной точки	Средняя квадратическая погрешность положения характерной точки (Mt), м	Описание обозначения точки на местности (при наличии)
	X	Y			
1	2	3	4	5	6
11107	483435.87	2368599.77	Картометрический метод	5.0	-
11108	483418.68	2368604.77	Картометрический метод	5.0	-
11109	483391.16	2368612.66	Картометрический метод	5.0	-
11110	483381.04	2368615.27	Картометрический метод	5.0	-
11111	483399.34	2368737.77	Картометрический метод	5.0	-
11112	483400.89	2368756.32	Картометрический метод	5.0	-
11113	483401.82	2368772.57	Картометрический метод	5.0	-
11114	483414.44	2368773.57	Картометрический метод	5.0	-
11115	483435.06	2368775.74	Картометрический метод	5.0	-
11116	483503.93	2368779.99	Картометрический метод	5.0	-
11117	483540.93	2368783.03	Картометрический метод	5.0	-
11118	483535.28	2368749.26	Картометрический метод	5.0	-
11119	483535.48	2368749.21	Картометрический метод	5.0	-
11120	483534.42	2368744.05	Картометрический метод	5.0	-
11121	483535.08	2368743.30	Картометрический метод	5.0	-
11122	483532.52	2368732.15	Картометрический метод	5.0	-
11123	483531.45	2368731.23	Картометрический метод	5.0	-
11124	483529.57	2368725.35	Картометрический метод	5.0	-
11125	483529.98	2368724.37	Картометрический метод	5.0	-
11126	483524.74	2368709.09	Картометрический метод	5.0	-
11127	483520.78	2368702.51	Картометрический метод	5.0	-
11128	483514.63	2368688.97	Картометрический метод	5.0	-
11129	483506.68	2368673.88	Картометрический метод	5.0	-
11130	483476.22	2368619.43	Картометрический метод	5.0	-
11131	483466.05	2368601.25	Картометрический метод	5.0	-

2. Сведения о характерных точках границ объекта

Обозначение характерных точек границ	Координаты, м		Метод определения координат характерной точки	Средняя квадратическая погрешность положения характерной точки (Mt), м	Описание обозначения точки на местности (при наличии)
	X	Y			
1	2	3	4	5	6
11132	483460.99	2368600.34	Картометрический метод	5.0	-
11133	483455.70	2368599.14	Картометрический метод	5.0	-
11134	483454.70	2368597.59	Картометрический метод	5.0	-
11135	483451.32	2368598.35	Картометрический метод	5.0	-
11136	483444.13	2368597.06	Картометрический метод	5.0	-
11106	483436.07	2368599.71	Картометрический метод	5.0	-
11137	483333.14	2368778.16	Картометрический метод	5.0	-
11138	483344.74	2368789.64	Картометрический метод	5.0	-
11139	483354.70	2368800.32	Картометрический метод	5.0	-
11140	483364.11	2368813.95	Картометрический метод	5.0	-
11141	483370.57	2368827.04	Картометрический метод	5.0	-
11142	483374.14	2368837.14	Картометрический метод	5.0	-
11143	483376.68	2368847.55	Картометрический метод	5.0	-
11144	483378.08	2368857.18	Картометрический метод	5.0	-
11145	483378.58	2368865.93	Картометрический метод	5.0	-
11146	483378.36	2368874.70	Картометрический метод	5.0	-
11147	483377.02	2368885.94	Картометрический метод	5.0	-
11148	483383.14	2368880.68	Картометрический метод	5.0	-
11149	483390.53	2368875.53	Картометрический метод	5.0	-
11150	483397.68	2368871.56	Картометрический метод	5.0	-
11151	483404.43	2368868.59	Картометрический метод	5.0	-
11152	483411.40	2368866.22	Картометрический метод	5.0	-
11153	483411.48	2368865.78	Картометрический метод	5.0	-
11154	483415.48	2368865.68	Картометрический метод	5.0	-
11155	483415.48	2368865.08	Картометрический метод	5.0	-

2. Сведения о характерных точках границ объекта

Обозначение характерных точек границ	Координаты, м		Метод определения координат характерной точки	Средняя квадратическая погрешность положения характерной точки (Mt), м	Описание обозначения точки на местности (при наличии)
	X	Y			
1	2	3	4	5	6
11156	483447.20	2368854.90	Картометрический метод	5.0	-
11157	483479.25	2368845.23	Картометрический метод	5.0	-
11158	483495.48	2368840.08	Картометрический метод	5.0	-
11159	483501.16	2368838.08	Картометрический метод	5.0	-
11160	483521.03	2368831.60	Картометрический метод	5.0	-
11161	483523.77	2368830.71	Картометрический метод	5.0	-
11162	483556.18	2368818.55	Картометрический метод	5.0	-
11163	483558.47	2368816.87	Картометрический метод	5.0	-
11164	483570.49	2368812.42	Картометрический метод	5.0	-
11165	483578.30	2368810.06	Картометрический метод	5.0	-
11166	483586.21	2368808.07	Картометрический метод	5.0	-
11167	483587.76	2368807.36	Картометрический метод	5.0	-
11168	483588.87	2368806.33	Картометрический метод	5.0	-
11169	483589.72	2368804.76	Картометрический метод	5.0	-
11170	483589.97	2368803.27	Картометрический метод	5.0	-
11171	483589.83	2368802.04	Картометрический метод	5.0	-
11172	483589.20	2368800.51	Картометрический метод	5.0	-
11173	483588.31	2368799.45	Картометрический метод	5.0	-
11174	483587.42	2368798.81	Картометрический метод	5.0	-
11175	483585.72	2368798.21	Картометрический метод	5.0	-
11176	483567.54	2368796.55	Картометрический метод	5.0	-
11177	483546.02	2368794.49	Картометрический метод	5.0	-
11178	483503.14	2368790.97	Картометрический метод	5.0	-
11179	483436.87	2368786.87	Картометрический метод	5.0	-
11180	483434.38	2368786.72	Картометрический метод	5.0	-

2. Сведения о характерных точках границ объекта

Обозначение характерных точек границ	Координаты, м		Метод определения координат характерной точки	Средняя квадратическая погрешность положения характерной точки (Mt), м	Описание обозначения точки на местности (при наличии)
	X	Y			
1	2	3	4	5	6
11181	483413.43	2368784.52	Картометрический метод	5.0	-
11137	483333.14	2368778.16	Картометрический метод	5.0	-
11182	483456.11	2368593.12	Картометрический метод	5.0	-
11183	483459.45	2368593.71	Картометрический метод	5.0	-
11184	483463.42	2368594.74	Картометрический метод	5.0	-
11185	483467.10	2368595.33	Картометрический метод	5.0	-
11186	483470.82	2368595.57	Картометрический метод	5.0	-
11187	483474.01	2368595.49	Картометрический метод	5.0	-
11188	483476.43	2368595.25	Картометрический метод	5.0	-
11189	483526.68	2368580.07	Картометрический метод	5.0	-
11190	483528.44	2368579.22	Картометрический метод	5.0	-
11191	483531.32	2368577.44	Картометрический метод	5.0	-
11192	483535.43	2368573.82	Картометрический метод	5.0	-
11193	483539.30	2368568.32	Картометрический метод	5.0	-
11194	483539.93	2368567.03	Картометрический метод	5.0	-
11195	483536.00	2368568.28	Картометрический метод	5.0	-
11196	483518.35	2368574.27	Картометрический метод	5.0	-
11197	483502.78	2368579.29	Картометрический метод	5.0	-
11198	483483.62	2368584.64	Картометрический метод	5.0	-
11199	483473.33	2368587.72	Картометрический метод	5.0	-
11200	483465.75	2368590.00	Картометрический метод	5.0	-
11201	483457.02	2368592.81	Картометрический метод	5.0	-
11182	483456.11	2368593.12	Картометрический метод	5.0	-
11202	483600.54	2368799.53	Картометрический метод	5.0	-
11203	483600.84	2368801.16	Картометрический метод	5.0	-

2. Сведения о характерных точках границ объекта

Обозначение характерных точек границ	Координаты, м		Метод определения координат характерной точки	Средняя квадратическая погрешность положения характерной точки (Mt), м	Описание обозначения точки на местности (при наличии)
	X	Y			
1	2	3	4	5	6
11204	483600.96	2368802.91	Картометрический метод	5.0	-
11205	483600.92	2368804.38	Картометрический метод	5.0	-
11206	483600.81	2368805.40	Картометрический метод	5.0	-
11207	483606.90	2368804.67	Картометрический метод	5.0	-
11208	483613.87	2368804.09	Картометрический метод	5.0	-
11209	483620.85	2368803.79	Картометрический метод	5.0	-
11210	483629.01	2368803.80	Картометрический метод	5.0	-
11211	483637.17	2368804.20	Картометрический метод	5.0	-
11212	483639.98	2368804.39	Картометрический метод	5.0	-
11213	483627.75	2368802.33	Картометрический метод	5.0	-
11214	483617.62	2368800.99	Картометрический метод	5.0	-
11202	483600.54	2368799.53	Картометрический метод	5.0	-
11215	483513.94	2368306.30	Картометрический метод	5.0	-
11216	483531.17	2368337.25	Картометрический метод	5.0	-
11217	483528.18	2368352.63	Картометрический метод	5.0	-
11218	483525.50	2368339.37	Картометрический метод	5.0	-
11219	483523.08	2368334.97	Картометрический метод	5.0	-
11220	483522.19	2368331.98	Картометрический метод	5.0	-
11221	483520.58	2368326.58	Картометрический метод	5.0	-
11222	483518.70	2368327.16	Картометрический метод	5.0	-
11223	483508.59	2368309.01	Картометрический метод	5.0	-
11215	483513.94	2368306.30	Картометрический метод	5.0	-
11224	482970.52	2369707.39	Картометрический метод	5.0	-
11225	482971.43	2369713.04	Картометрический метод	5.0	-
11226	482974.21	2369748.03	Картометрический метод	5.0	-

2. Сведения о характерных точках границ объекта

Обозначение характерных точек границ	Координаты, м		Метод определения координат характерной точки	Средняя квадратическая погрешность положения характерной точки (Mt), м	Описание обозначения точки на местности (при наличии)
	X	Y			
1	2	3	4	5	6
11227	482973.60	2369765.05	Картометрический метод	5.0	-
11228	482973.15	2369771.73	Картометрический метод	5.0	-
11229	482971.74	2369792.62	Картометрический метод	5.0	-
11230	482971.98	2369817.51	Картометрический метод	5.0	-
11231	482968.44	2369817.46	Картометрический метод	5.0	-
11232	482969.90	2369851.87	Картометрический метод	5.0	-
11233	482971.89	2369893.00	Картометрический метод	5.0	-
11234	482972.77	2369892.99	Картометрический метод	5.0	-
11235	482973.04	2369924.75	Картометрический метод	5.0	-
11236	482977.00	2369954.09	Картометрический метод	5.0	-
11237	482979.00	2369974.33	Картометрический метод	5.0	-
11238	482994.13	2369973.87	Картометрический метод	5.0	-
11239	483003.14	2369973.97	Картометрический метод	5.0	-
11240	483003.20	2369979.86	Картометрический метод	5.0	-
11241	482996.24	2369979.45	Картометрический метод	5.0	-
11242	482988.69	2369979.00	Картометрический метод	5.0	-
11243	482979.57	2369980.25	Картометрический метод	5.0	-
11244	482981.62	2369996.79	Картометрический метод	5.0	-
11245	482982.82	2370006.51	Картометрический метод	5.0	-
11246	482985.34	2370026.96	Картометрический метод	5.0	-
11247	482978.84	2370026.39	Картометрический метод	5.0	-
11248	482975.14	2369996.30	Картометрический метод	5.0	-
11249	482970.62	2369996.80	Картометрический метод	5.0	-
11250	482966.12	2369955.71	Картометрический метод	5.0	-
11251	482963.90	2369940.86	Картометрический метод	5.0	-

2. Сведения о характерных точках границ объекта

Обозначение характерных точек границ	Координаты, м		Метод определения координат характерной точки	Средняя квадратическая погрешность положения характерной точки (Mt), м	Описание обозначения точки на местности (при наличии)
	X	Y			
1	2	3	4	5	6
11252	482962.05	2369925.38	Картометрический метод	5.0	-
11253	482960.96	2369815.06	Картометрический метод	5.0	-
11254	482960.81	2369799.56	Картометрический метод	5.0	-
11255	482960.74	2369792.30	Картометрический метод	5.0	-
11256	482962.18	2369770.99	Картометрический метод	5.0	-
11257	482963.25	2369748.90	Картометрический метод	5.0	-
11258	482960.38	2369714.64	Картометрический метод	5.0	-
11224	482970.52	2369707.39	Картометрический метод	5.0	-
11259	482978.79	2370026.38	Картометрический метод	5.0	-
11260	482973.84	2370025.95	Картометрический метод	5.0	-
11261	482970.63	2369996.85	Картометрический метод	5.0	-
11262	482975.10	2369996.36	Картометрический метод	5.0	-
11259	482978.79	2370026.38	Картометрический метод	5.0	-
11263	482942.92	2369572.94	Картометрический метод	5.0	-
11264	482941.29	2369574.19	Картометрический метод	5.0	-
11265	482924.47	2369586.98	Картометрический метод	5.0	-
11266	482917.80	2369592.05	Картометрический метод	5.0	-
11267	482908.67	2369599.01	Картометрический метод	5.0	-
11268	482884.30	2369609.94	Картометрический метод	5.0	-
11269	482869.99	2369623.90	Картометрический метод	5.0	-
11270	482868.00	2369624.70	Картометрический метод	5.0	-
11271	482858.60	2369633.00	Картометрический метод	5.0	-
11272	482854.76	2369638.74	Картометрический метод	5.0	-
11273	482843.50	2369649.72	Картометрический метод	5.0	-
11274	482835.40	2369657.61	Картометрический метод	5.0	-

2. Сведения о характерных точках границ объекта

Обозначение характерных точек границ	Координаты, м		Метод определения координат характерной точки	Средняя квадратическая погрешность положения характерной точки (Mt), м	Описание обозначения точки на местности (при наличии)
	X	Y			
1	2	3	4	5	6
11275	482836.34	2369658.00	Картометрический метод	5.0	-
11276	482864.67	2369677.40	Картометрический метод	5.0	-
11277	482887.30	2369673.74	Картометрический метод	5.0	-
11278	482898.33	2369669.86	Картометрический метод	5.0	-
11279	482905.72	2369667.41	Картометрический метод	5.0	-
11280	482913.35	2369683.08	Картометрический метод	5.0	-
11281	482918.11	2369691.08	Картометрический метод	5.0	-
11282	482927.94	2369707.56	Картометрический метод	5.0	-
11283	482931.64	2369713.36	Картометрический метод	5.0	-
11284	482923.28	2369719.77	Картометрический метод	5.0	-
11285	482916.37	2369707.52	Картометрический метод	5.0	-
11286	482918.02	2369706.59	Картометрический метод	5.0	-
11287	482913.60	2369698.55	Картометрический метод	5.0	-
11288	482910.71	2369700.14	Картометрический метод	5.0	-
11289	482900.04	2369680.85	Картометрический метод	5.0	-
11290	482894.01	2369683.10	Картометрический метод	5.0	-
11291	482888.74	2369684.38	Картометрический метод	5.0	-
11292	482870.86	2369687.10	Картометрический метод	5.0	-
11293	482862.67	2369687.94	Картометрический метод	5.0	-
11294	482861.03	2369683.24	Картометрический метод	5.0	-
11295	482855.78	2369685.52	Картометрический метод	5.0	-
11296	482847.66	2369680.35	Картометрический метод	5.0	-
11297	482845.59	2369677.90	Картометрический метод	5.0	-
11298	482836.32	2369671.57	Картометрический метод	5.0	-
11299	482822.71	2369673.60	Картометрический метод	5.0	-

2. Сведения о характерных точках границ объекта

Обозначение характерных точек границ	Координаты, м		Метод определения координат характерной точки	Средняя квадратическая погрешность положения характерной точки (Mt), м	Описание обозначения точки на местности (при наличии)
	X	Y			
1	2	3	4	5	6
11300	482818.27	2369676.37	Картометрический метод	5.0	-
11301	482790.76	2369694.21	Картометрический метод	5.0	-
11302	482775.89	2369703.33	Картометрический метод	5.0	-
11303	482772.02	2369706.84	Картометрический метод	5.0	-
11304	482747.15	2369722.18	Картометрический метод	5.0	-
11305	482736.83	2369728.14	Картометрический метод	5.0	-
11306	482731.33	2369718.61	Картометрический метод	5.0	-
11307	482741.51	2369712.73	Картометрический метод	5.0	-
11308	482765.78	2369697.76	Картометрический метод	5.0	-
11309	482783.96	2369685.13	Картометрический метод	5.0	-
11310	482812.45	2369667.04	Картометрический метод	5.0	-
11311	482831.21	2369653.31	Картометрический метод	5.0	-
11312	482850.12	2369634.88	Картометрический метод	5.0	-
11313	482854.01	2369629.14	Картометрический метод	5.0	-
11314	482864.03	2369620.20	Картометрический метод	5.0	-
11315	482865.62	2369619.20	Картометрический метод	5.0	-
11316	482866.51	2369618.91	Картометрический метод	5.0	-
11317	482880.64	2369605.19	Картометрический метод	5.0	-
11318	482881.22	2369604.79	Картометрический метод	5.0	-
11319	482905.59	2369593.82	Картометрический метод	5.0	-
11320	482914.17	2369587.28	Картометрический метод	5.0	-
11321	482920.83	2369582.20	Картометрический метод	5.0	-
11322	482937.66	2369569.41	Картометрический метод	5.0	-
11323	482937.79	2369569.31	Картометрический метод	5.0	-
11324	482939.45	2369568.11	Картометрический метод	5.0	-

2. Сведения о характерных точках границ объекта

Обозначение характерных точек границ	Координаты, м		Метод определения координат характерной точки	Средняя квадратическая погрешность положения характерной точки (Mt), м	Описание обозначения точки на местности (при наличии)
	X	Y			
1	2	3	4	5	6
11263	482942.92	2369572.94	Картометрический метод	5.0	-
11325	482769.51	2366759.16	Картометрический метод	5.0	-
11326	482771.58	2366759.78	Картометрический метод	5.0	-
11327	482771.46	2366765.23	Картометрический метод	5.0	-
11328	482770.71	2366765.17	Картометрический метод	5.0	-
11329	482770.40	2366765.20	Картометрический метод	5.0	-
11330	482768.14	2366765.41	Картометрический метод	5.0	-
11331	482759.26	2366766.23	Картометрический метод	5.0	-
11332	482760.36	2366769.61	Картометрический метод	5.0	-
11333	482757.66	2366770.38	Картометрический метод	5.0	-
11334	482752.71	2366773.55	Картометрический метод	5.0	-
11335	482742.34	2366787.19	Картометрический метод	5.0	-
11336	482638.79	2366926.11	Картометрический метод	5.0	-
11337	482642.51	2366931.26	Картометрический метод	5.0	-
11338	482682.30	2366986.38	Картометрический метод	5.0	-
11339	482687.47	2366995.30	Картометрический метод	5.0	-
11340	482729.80	2366981.65	Картометрический метод	5.0	-
11341	482754.44	2366974.32	Картометрический метод	5.0	-
11342	482745.97	2366980.55	Картометрический метод	5.0	-
11343	482723.16	2366995.23	Картометрический метод	5.0	-
11344	482692.22	2367005.31	Картометрический метод	5.0	-
11345	482714.01	2367069.66	Картометрический метод	5.0	-
11346	482708.36	2367071.67	Картометрический метод	5.0	-
11347	482686.52	2367007.25	Картометрический метод	5.0	-
11348	482644.99	2367022.13	Картометрический метод	5.0	-

2. Сведения о характерных точках границ объекта

Обозначение характерных точек границ	Координаты, м		Метод определения координат характерной точки	Средняя квадратическая погрешность положения характерной точки (Mt), м	Описание обозначения точки на местности (при наличии)
	X	Y			
1	2	3	4	5	6
11349	482609.42	2367035.96	Картометрический метод	5.0	-
11350	482609.54	2367031.51	Картометрический метод	5.0	-
11351	482608.89	2367024.32	Картометрический метод	5.0	-
11352	482621.69	2367019.26	Картометрический метод	5.0	-
11353	482650.89	2367008.21	Картометрический метод	5.0	-
11354	482681.72	2366997.27	Картометрический метод	5.0	-
11355	482677.38	2366989.81	Картометрический метод	5.0	-
11356	482635.03	2366931.15	Картометрический метод	5.0	-
11357	482624.81	2366944.87	Картометрический метод	5.0	-
11358	482621.54	2366948.33	Картометрический метод	5.0	-
11359	482616.75	2366952.28	Картометрический метод	5.0	-
11360	482613.09	2366954.64	Картометрический метод	5.0	-
11361	482607.25	2366957.53	Картометрический метод	5.0	-
11362	482609.03	2366944.23	Картометрический метод	5.0	-
11363	482611.85	2366942.19	Картометрический метод	5.0	-
11364	482613.98	2366940.35	Картометрический метод	5.0	-
11365	482616.13	2366938.11	Картометрический метод	5.0	-
11366	482743.10	2366767.75	Картометрический метод	5.0	-
11367	482745.09	2366765.61	Картометрический метод	5.0	-
11368	482748.68	2366762.73	Картометрический метод	5.0	-
11369	482754.09	2366759.97	Картометрический метод	5.0	-
11370	482759.09	2366758.67	Картометрический метод	5.0	-
11371	482764.71	2366758.41	Картометрический метод	5.0	-
11325	482769.51	2366759.16	Картометрический метод	5.0	-
11372	482381.30	2367269.21	Картометрический метод	5.0	-

2. Сведения о характерных точках границ объекта

Обозначение характерных точек границ	Координаты, м		Метод определения координат характерной точки	Средняя квадратическая погрешность положения характерной точки (Mt), м	Описание обозначения точки на местности (при наличии)
	X	Y			
1	2	3	4	5	6
11373	482388.40	2367259.22	Картометрический метод	5.0	-
11374	482407.41	2367258.29	Картометрический метод	5.0	-
11375	482409.79	2367257.35	Картометрический метод	5.0	-
11376	482411.94	2367255.87	Картометрический метод	5.0	-
11377	482414.40	2367252.94	Картометрический метод	5.0	-
11378	482421.26	2367242.81	Картометрический метод	5.0	-
11379	482438.25	2367227.25	Картометрический метод	5.0	-
11380	482440.25	2367221.50	Картометрический метод	5.0	-
11381	482434.96	2367215.25	Картометрический метод	5.0	-
11382	482434.50	2367215.26	Картометрический метод	5.0	-
11383	482433.83	2367210.59	Картометрический метод	5.0	-
11384	482432.95	2367207.69	Картометрический метод	5.0	-
11385	482432.25	2367205.26	Картометрический метод	5.0	-
11386	482432.06	2367203.89	Картометрический метод	5.0	-
11387	482441.00	2367196.26	Картометрический метод	5.0	-
11388	482443.04	2367203.04	Картометрический метод	5.0	-
11389	482444.40	2367207.52	Картометрический метод	5.0	-
11390	482445.43	2367213.90	Картометрический метод	5.0	-
11391	482445.12	2367221.99	Картометрический метод	5.0	-
11392	482442.32	2367231.27	Картометрический метод	5.0	-
11393	482423.54	2367259.08	Картометрический метод	5.0	-
11394	482420.96	2367262.44	Картометрический метод	5.0	-
11395	482415.66	2367266.66	Картометрический метод	5.0	-
11396	482408.49	2367269.25	Картометрический метод	5.0	-
11397	482402.26	2367269.55	Картометрический метод	5.0	-

2. Сведения о характерных точках границ объекта

Обозначение характерных точек границ	Координаты, м		Метод определения координат характерной точки	Средняя квадратическая погрешность положения характерной точки (Mt), м	Описание обозначения точки на местности (при наличии)
	X	Y			
1	2	3	4	5	6
11372	482381.30	2367269.21	Картометрический метод	5.0	-
11398	482249.57	2367376.83	Картометрический метод	5.0	-
11399	482320.46	2367417.13	Картометрический метод	5.0	-
11400	482316.70	2367422.02	Картометрический метод	5.0	-
11401	482249.21	2367383.64	Картометрический метод	5.0	-
11398	482249.57	2367376.83	Картометрический метод	5.0	-
11402	482140.74	2367708.92	Картометрический метод	5.0	-
11403	482145.80	2367709.54	Картометрический метод	5.0	-
11404	482141.85	2367718.76	Картометрический метод	5.0	-
11405	482141.47	2367748.17	Картометрический метод	5.0	-
11406	482142.43	2367790.95	Картометрический метод	5.0	-
11407	482145.39	2367836.47	Картометрический метод	5.0	-
11408	482151.10	2367887.50	Картометрический метод	5.0	-
11409	482158.28	2367932.58	Картометрический метод	5.0	-
11410	482165.17	2367967.09	Картометрический метод	5.0	-
11411	482167.46	2367977.39	Картометрический метод	5.0	-
11412	482170.37	2367989.79	Картометрический метод	5.0	-
11413	482175.63	2368010.72	Картометрический метод	5.0	-
11414	482182.48	2368035.52	Картометрический метод	5.0	-
11415	482189.08	2368057.40	Картометрический метод	5.0	-
11416	482190.69	2368062.46	Картометрический метод	5.0	-
11417	482191.63	2368063.22	Картометрический метод	5.0	-
11418	482212.26	2368056.10	Картометрический метод	5.0	-
11419	482215.44	2368055.76	Картометрический метод	5.0	-
11420	482220.21	2368057.48	Картометрический метод	5.0	-

2. Сведения о характерных точках границ объекта

Обозначение характерных точек границ	Координаты, м		Метод определения координат характерной точки	Средняя квадратическая погрешность положения характерной точки (Mt), м	Описание обозначения точки на местности (при наличии)
	X	Y			
1	2	3	4	5	6
11421	482223.21	2368059.63	Картометрический метод	5.0	-
11422	482225.17	2368061.90	Картометрический метод	5.0	-
11423	482226.61	2368064.53	Картометрический метод	5.0	-
11424	482263.89	2368146.57	Картометрический метод	5.0	-
11425	482253.02	2368150.71	Картометрический метод	5.0	-
11426	482216.79	2368069.68	Картометрический метод	5.0	-
11427	482216.17	2368068.22	Картометрический метод	5.0	-
11428	482215.21	2368067.29	Картометрический метод	5.0	-
11429	482213.56	2368066.80	Картометрический метод	5.0	-
11430	482212.04	2368067.13	Картометрический метод	5.0	-
11431	482207.25	2368068.80	Картометрический метод	5.0	-
11432	482194.54	2368073.22	Картометрический метод	5.0	-
11433	482192.69	2368074.19	Картометрический метод	5.0	-
11434	482182.48	2368084.44	Картометрический метод	5.0	-
11435	482187.37	2368092.57	Картометрический метод	5.0	-
11436	482206.90	2368143.19	Картометрический метод	5.0	-
11437	482217.06	2368169.55	Картометрический метод	5.0	-
11438	482226.31	2368193.56	Картометрический метод	5.0	-
11439	482231.55	2368211.73	Картометрический метод	5.0	-
11440	482237.22	2368231.46	Картометрический метод	5.0	-
11441	482239.32	2368238.77	Картометрический метод	5.0	-
11442	482250.96	2368259.30	Картометрический метод	5.0	-
11443	482237.78	2368258.36	Картометрический метод	5.0	-
11444	482229.10	2368243.07	Картометрический метод	5.0	-
11445	482215.94	2368197.22	Картометрический метод	5.0	-

2. Сведения о характерных точках границ объекта

Обозначение характерных точек границ	Координаты, м		Метод определения координат характерной точки	Средняя квадратическая погрешность положения характерной точки (Mt), м	Описание обозначения точки на местности (при наличии)
	X	Y			
1	2	3	4	5	6
11446	482177.27	2368096.92	Картометрический метод	5.0	-
11447	482168.60	2368082.91	Картометрический метод	5.0	-
11448	482181.93	2368069.25	Картометрический метод	5.0	-
11449	482180.46	2368066.61	Картометрический метод	5.0	-
11450	482178.59	2368060.71	Картометрический метод	5.0	-
11451	482172.72	2368041.35	Картометрический метод	5.0	-
11452	482165.73	2368016.30	Картометрический метод	5.0	-
11453	482158.83	2367988.83	Картометрический метод	5.0	-
11454	482153.63	2367965.72	Картометрический метод	5.0	-
11455	482148.17	2367938.39	Картометрический метод	5.0	-
11456	482142.48	2367940.71	Картометрический метод	5.0	-
11457	482133.40	2367945.25	Картометрический метод	5.0	-
11458	482125.16	2367950.34	Картометрический метод	5.0	-
11459	482120.33	2367953.39	Картометрический метод	5.0	-
11460	482104.83	2367961.34	Картометрический метод	5.0	-
11461	482090.58	2367967.88	Картометрический метод	5.0	-
11462	482084.15	2367970.60	Картометрический метод	5.0	-
11463	482075.25	2367974.15	Картометрический метод	5.0	-
11464	482064.63	2367978.06	Картометрический метод	5.0	-
11465	482056.53	2367980.76	Картометрический метод	5.0	-
11466	482057.11	2367969.02	Картометрический метод	5.0	-
11467	482065.76	2367965.96	Картометрический метод	5.0	-
11468	482079.95	2367960.44	Картометрический метод	5.0	-
11469	482095.44	2367953.62	Картометрический метод	5.0	-
11470	482112.10	2367945.32	Картометрический метод	5.0	-

2. Сведения о характерных точках границ объекта

Обозначение характерных точек границ	Координаты, м		Метод определения координат характерной точки	Средняя квадратическая погрешность положения характерной точки (Mt), м	Описание обозначения точки на местности (при наличии)
	X	Y			
1	2	3	4	5	6
11471	482120.58	2367940.17	Картометрический метод	5.0	-
11472	482133.18	2367932.92	Картометрический метод	5.0	-
11473	482146.20	2367927.39	Картометрический метод	5.0	-
11474	482141.83	2367900.40	Картометрический метод	5.0	-
11475	482138.34	2367874.69	Картометрический метод	5.0	-
11476	482134.42	2367837.43	Картометрический метод	5.0	-
11477	482131.43	2367791.42	Картометрический метод	5.0	-
11478	482130.54	2367759.72	Картометрический метод	5.0	-
11479	482130.86	2367718.11	Картометрический метод	5.0	-
11402	482140.74	2367708.92	Картометрический метод	5.0	-
11480	482237.71	2368258.35	Картометрический метод	5.0	-
11481	482244.32	2368270.05	Картометрический метод	5.0	-
11482	482202.30	2368265.20	Картометрический метод	5.0	-
11483	482184.91	2368252.82	Картометрический метод	5.0	-
11480	482237.71	2368258.35	Картометрический метод	5.0	-
11484	482311.70	2368208.63	Картометрический метод	5.0	-
11485	482316.44	2368217.01	Картометрический метод	5.0	-
11486	482319.13	2368222.93	Картометрический метод	5.0	-
11487	482320.48	2368228.74	Картометрический метод	5.0	-
11488	482320.73	2368234.30	Картометрический метод	5.0	-
11489	482320.30	2368238.28	Картометрический метод	5.0	-
11490	482319.43	2368241.63	Картометрический метод	5.0	-
11491	482315.26	2368250.35	Картометрический метод	5.0	-
11492	482314.06	2368252.87	Картометрический метод	5.0	-
11493	482320.74	2368263.43	Картометрический метод	5.0	-

2. Сведения о характерных точках границ объекта

Обозначение характерных точек границ	Координаты, м		Метод определения координат характерной точки	Средняя квадратическая погрешность положения характерной точки (Mt), м	Описание обозначения точки на местности (при наличии)
	X	Y			
1	2	3	4	5	6
11494	482323.34	2368266.99	Картометрический метод	5.0	-
11495	482344.82	2368295.84	Картометрический метод	5.0	-
11496	482366.69	2368324.39	Картометрический метод	5.0	-
11497	482386.17	2368349.12	Картометрический метод	5.0	-
11498	482409.19	2368377.89	Картометрический метод	5.0	-
11499	482428.91	2368401.27	Картометрический метод	5.0	-
11500	482438.96	2368413.72	Картометрический метод	5.0	-
11501	482447.50	2368423.72	Картометрический метод	5.0	-
11502	482456.41	2368433.39	Картометрический метод	5.0	-
11503	482464.52	2368441.58	Картометрический метод	5.0	-
11504	482479.01	2368454.94	Картометрический метод	5.0	-
11505	482487.94	2368462.47	Картометрический метод	5.0	-
11506	482552.21	2368522.22	Картометрический метод	5.0	-
11507	482558.75	2368528.93	Картометрический метод	5.0	-
11508	482564.88	2368536.49	Картометрический метод	5.0	-
11509	482569.26	2368543.44	Картометрический метод	5.0	-
11510	482573.69	2368547.49	Картометрический метод	5.0	-
11511	482578.52	2368549.59	Картометрический метод	5.0	-
11512	482583.73	2368550.24	Картометрический метод	5.0	-
11513	482588.56	2368549.47	Картометрический метод	5.0	-
11514	482592.68	2368547.63	Картометрический метод	5.0	-
11515	482635.09	2368523.55	Картометрический метод	5.0	-
11516	482671.91	2368502.65	Картометрический метод	5.0	-
11517	482679.39	2368498.47	Картометрический метод	5.0	-
11518	482690.22	2368492.50	Картометрический метод	5.0	-

2. Сведения о характерных точках границ объекта

Обозначение характерных точек границ	Координаты, м		Метод определения координат характерной точки	Средняя квадратическая погрешность положения характерной точки (Mt), м	Описание обозначения точки на местности (при наличии)
	X	Y			
1	2	3	4	5	6
11519	482696.28	2368490.38	Картометрический метод	5.0	-
11520	482701.77	2368489.38	Картометрический метод	5.0	-
11521	482703.14	2368488.88	Картометрический метод	5.0	-
11522	482710.43	2368489.07	Картометрический метод	5.0	-
11523	482718.10	2368491.09	Картометрический метод	5.0	-
11524	482733.42	2368497.10	Картометрический метод	5.0	-
11525	482746.88	2368502.64	Картометрический метод	5.0	-
11526	482767.88	2368511.41	Картометрический метод	5.0	-
11527	482788.65	2368519.48	Картометрический метод	5.0	-
11528	482813.35	2368530.64	Картометрический метод	5.0	-
11529	482839.05	2368544.12	Картометрический метод	5.0	-
11530	482867.11	2368561.28	Картометрический метод	5.0	-
11531	482892.39	2368579.18	Картометрический метод	5.0	-
11532	482925.84	2368605.50	Картометрический метод	5.0	-
11533	482948.36	2368624.64	Картометрический метод	5.0	-
11534	482971.89	2368646.34	Картометрический метод	5.0	-
11535	482982.83	2368657.00	Картометрический метод	5.0	-
11536	482992.64	2368664.05	Картометрический метод	5.0	-
11537	483005.71	2368671.38	Картометрический метод	5.0	-
11538	483008.46	2368670.61	Картометрический метод	5.0	-
11539	483012.50	2368674.81	Картометрический метод	5.0	-
11540	483015.26	2368677.24	Картометрический метод	5.0	-
11541	483021.04	2368684.97	Картометрический метод	5.0	-
11542	483021.24	2368689.46	Картометрический метод	5.0	-
11543	483028.05	2368708.94	Картометрический метод	5.0	-

2. Сведения о характерных точках границ объекта

Обозначение характерных точек границ	Координаты, м		Метод определения координат характерной точки	Средняя квадратическая погрешность положения характерной точки (Mt), м	Описание обозначения точки на местности (при наличии)
	X	Y			
1	2	3	4	5	6
11544	483030.07	2368713.88	Картометрический метод	5.0	-
11545	483031.60	2368719.46	Картометрический метод	5.0	-
11546	483036.72	2368746.90	Картометрический метод	5.0	-
11547	483039.96	2368762.12	Картометрический метод	5.0	-
11548	483040.86	2368762.46	Картометрический метод	5.0	-
11549	483045.36	2368785.54	Картометрический метод	5.0	-
11550	483049.77	2368785.51	Картометрический метод	5.0	-
11551	483051.79	2368794.50	Картометрический метод	5.0	-
11552	483048.43	2368795.40	Картометрический метод	5.0	-
11553	483046.72	2368796.30	Картометрический метод	5.0	-
11554	483053.72	2368831.08	Картометрический метод	5.0	-
11555	483055.81	2368841.87	Картометрический метод	5.0	-
11556	483057.07	2368848.32	Картометрический метод	5.0	-
11557	483057.67	2368851.43	Картометрический метод	5.0	-
11558	483060.78	2368864.52	Картометрический метод	5.0	-
11559	483060.57	2368876.44	Картометрический метод	5.0	-
11560	483062.01	2368900.72	Картометрический метод	5.0	-
11561	483061.57	2368902.37	Картометрический метод	5.0	-
11562	483059.46	2368901.92	Картометрический метод	5.0	-
11563	483058.63	2368904.84	Картометрический метод	5.0	-
11564	483060.23	2368905.39	Картометрический метод	5.0	-
11565	483059.65	2368906.83	Картометрический метод	5.0	-
11566	483056.42	2368905.81	Картометрический метод	5.0	-
11567	483055.51	2368905.46	Картометрический метод	5.0	-
11568	483055.44	2368905.65	Картометрический метод	5.0	-

2. Сведения о характерных точках границ объекта

Обозначение характерных точек границ	Координаты, м		Метод определения координат характерной точки	Средняя квадратическая погрешность положения характерной точки (Mt), м	Описание обозначения точки на местности (при наличии)
	X	Y			
1	2	3	4	5	6
11569	483053.94	2368905.10	Картометрический метод	5.0	-
11570	483047.12	2368921.03	Картометрический метод	5.0	-
11571	483046.23	2368920.72	Картометрический метод	5.0	-
11572	483045.15	2368923.80	Картометрический метод	5.0	-
11573	483046.13	2368924.13	Картометрический метод	5.0	-
11574	483042.39	2368932.79	Картометрический метод	5.0	-
11575	483041.13	2368932.26	Картометрический метод	5.0	-
11576	483034.11	2368953.02	Картометрический метод	5.0	-
11577	483039.60	2368954.33	Картометрический метод	5.0	-
11578	483029.84	2368984.20	Картометрический метод	5.0	-
11579	483024.70	2369002.25	Картометрический метод	5.0	-
11580	483020.52	2369020.19	Картометрический метод	5.0	-
11581	483017.50	2369036.66	Картометрический метод	5.0	-
11582	483014.70	2369058.26	Картометрический метод	5.0	-
11583	483012.45	2369076.09	Картометрический метод	5.0	-
11584	483007.43	2369101.82	Картометрический метод	5.0	-
11585	482999.61	2369120.92	Картометрический метод	5.0	-
11586	482994.57	2369136.07	Картометрический метод	5.0	-
11587	482992.15	2369142.60	Картометрический метод	5.0	-
11588	482983.83	2369166.24	Картометрический метод	5.0	-
11589	482979.09	2369171.66	Картометрический метод	5.0	-
11590	482972.50	2369177.24	Картометрический метод	5.0	-
11591	482968.79	2369179.66	Картометрический метод	5.0	-
11592	483000.03	2369229.48	Картометрический метод	5.0	-
11593	482992.24	2369237.82	Картометрический метод	5.0	-

2. Сведения о характерных точках границ объекта

Обозначение характерных точек границ	Координаты, м		Метод определения координат характерной точки	Средняя квадратическая погрешность положения характерной точки (Mt), м	Описание обозначения точки на местности (при наличии)
	X	Y			
1	2	3	4	5	6
11594	482989.75	2369232.62	Картометрический метод	5.0	-
11595	482961.89	2369186.47	Картометрический метод	5.0	-
11596	482926.82	2369217.39	Картометрический метод	5.0	-
11597	482899.67	2369240.90	Картометрический метод	5.0	-
11598	482891.51	2369232.25	Картометрический метод	5.0	-
11599	482958.15	2369173.96	Картометрический метод	5.0	-
11600	482967.48	2369167.27	Картометрический метод	5.0	-
11601	482971.69	2369163.50	Картометрический метод	5.0	-
11602	482977.05	2369156.76	Картометрический метод	5.0	-
11603	482982.63	2369143.99	Картометрический метод	5.0	-
11604	482986.70	2369133.06	Картометрический метод	5.0	-
11605	482990.28	2369122.49	Картометрический метод	5.0	-
11606	482993.57	2369111.54	Картометрический метод	5.0	-
11607	482998.78	2369090.01	Картометрический метод	5.0	-
11608	483002.48	2369068.15	Картометрический метод	5.0	-
11609	483005.38	2369043.44	Картометрический метод	5.0	-
11610	483011.21	2369011.22	Картометрический метод	5.0	-
11611	483018.77	2368982.91	Картометрический метод	5.0	-
11612	483028.47	2368952.73	Картометрический метод	5.0	-
11613	483032.92	2368942.22	Картометрический метод	5.0	-
11614	483037.41	2368932.18	Картометрический метод	5.0	-
11615	483041.94	2368920.91	Картометрический метод	5.0	-
11616	483042.81	2368918.77	Картометрический метод	5.0	-
11617	483043.04	2368918.20	Картометрический метод	5.0	-
11618	483044.56	2368914.40	Картометрический метод	5.0	-

2. Сведения о характерных точках границ объекта

Обозначение характерных точек границ	Координаты, м		Метод определения координат характерной точки	Средняя квадратическая погрешность положения характерной точки (Mt), м	Описание обозначения точки на местности (при наличии)
	X	Y			
1	2	3	4	5	6
11619	483051.20	2368898.70	Картометрический метод	5.0	-
11620	483052.56	2368891.52	Картометрический метод	5.0	-
11621	483053.79	2368881.31	Картометрический метод	5.0	-
11622	483054.23	2368867.91	Картометрический метод	5.0	-
11623	483053.36	2368854.56	Картометрический метод	5.0	-
11624	483051.82	2368845.82	Картометрический метод	5.0	-
11625	483047.13	2368825.75	Картометрический метод	5.0	-
11626	483042.57	2368804.91	Картометрический метод	5.0	-
11627	483040.51	2368796.01	Картометрический метод	5.0	-
11628	483040.00	2368795.69	Картометрический метод	5.0	-
11629	483039.29	2368790.40	Картометрический метод	5.0	-
11630	483038.96	2368787.55	Картометрический метод	5.0	-
11631	483035.93	2368774.96	Картометрический метод	5.0	-
11632	483035.16	2368769.72	Картометрический метод	5.0	-
11633	483034.53	2368765.60	Картометрический метод	5.0	-
11634	483031.99	2368754.68	Картометрический метод	5.0	-
11635	483032.39	2368754.90	Картометрический метод	5.0	-
11636	483032.20	2368753.68	Картометрический метод	5.0	-
11637	483031.91	2368752.59	Картометрический метод	5.0	-
11638	483031.23	2368749.98	Картометрический метод	5.0	-
11639	483029.88	2368744.99	Картометрический метод	5.0	-
11640	483028.23	2368739.37	Картометрический метод	5.0	-
11641	483028.15	2368738.18	Картометрический метод	5.0	-
11642	483026.07	2368729.65	Картометрический метод	5.0	-
11643	483023.85	2368718.69	Картометрический метод	5.0	-

2. Сведения о характерных точках границ объекта

Обозначение характерных точек границ	Координаты, м		Метод определения координат характерной точки	Средняя квадратическая погрешность положения характерной точки (Mt), м	Описание обозначения точки на местности (при наличии)
	X	Y			
1	2	3	4	5	6
11644	483020.77	2368708.41	Картометрический метод	5.0	-
11645	483016.62	2368699.18	Картометрический метод	5.0	-
11646	483011.49	2368690.46	Картометрический метод	5.0	-
11647	483008.73	2368686.68	Картометрический метод	5.0	-
11648	483003.96	2368681.35	Картометрический метод	5.0	-
11649	482997.32	2368675.88	Картометрический метод	5.0	-
11650	482991.48	2368668.93	Картометрический метод	5.0	-
11651	482981.56	2368668.23	Картометрический метод	5.0	-
11652	482974.88	2368663.93	Картометрический метод	5.0	-
11653	482968.46	2368658.35	Картометрический метод	5.0	-
11654	482964.25	2368654.24	Картометрический метод	5.0	-
11655	482932.24	2368623.48	Картометрический метод	5.0	-
11656	482915.11	2368610.95	Картометрический метод	5.0	-
11657	482887.25	2368589.09	Картометрический метод	5.0	-
11658	482849.91	2368563.33	Картометрический метод	5.0	-
11659	482820.35	2368546.49	Картометрический метод	5.0	-
11660	482787.89	2368531.10	Картометрический метод	5.0	-
11661	482762.90	2368521.26	Картометрический метод	5.0	-
11662	482713.65	2368501.16	Картометрический метод	5.0	-
11663	482708.21	2368500.22	Картометрический метод	5.0	-
11664	482702.18	2368500.41	Картометрический метод	5.0	-
11665	482695.27	2368502.28	Картометрический метод	5.0	-
11666	482640.52	2368533.12	Картометрический метод	5.0	-
11667	482598.19	2368557.14	Картометрический метод	5.0	-
11668	482594.61	2368558.96	Картометрический метод	5.0	-

2. Сведения о характерных точках границ объекта

Обозначение характерных точек границ	Координаты, м		Метод определения координат характерной точки	Средняя квадратическая погрешность положения характерной точки (Mt), м	Описание обозначения точки на местности (при наличии)
	X	Y			
1	2	3	4	5	6
11669	482591.17	2368560.17	Картометрический метод	5.0	-
11670	482589.10	2368560.67	Картометрический метод	5.0	-
11671	482581.80	2368568.90	Картометрический метод	5.0	-
11672	482581.03	2368568.20	Картометрический метод	5.0	-
11673	482562.23	2368552.11	Картометрический метод	5.0	-
11674	482555.79	2368542.70	Картометрический метод	5.0	-
11675	482551.97	2368537.83	Картометрический метод	5.0	-
11676	482546.99	2368532.40	Картометрический метод	5.0	-
11677	482480.58	2368470.65	Картометрический метод	5.0	-
11678	482460.48	2368452.97	Картометрический метод	5.0	-
11679	482441.53	2368433.55	Картометрический метод	5.0	-
11680	482388.88	2368370.05	Картометрический метод	5.0	-
11681	482349.72	2368320.43	Картометрический метод	5.0	-
11682	482327.91	2368291.64	Картометрический метод	5.0	-
11683	482311.39	2368269.24	Картометрический метод	5.0	-
11684	482308.89	2368265.29	Картометрический метод	5.0	-
11685	482307.33	2368264.85	Картометрический метод	5.0	-
11686	482305.31	2368264.67	Картометрический метод	5.0	-
11687	482303.29	2368264.90	Картометрический метод	5.0	-
11688	482298.73	2368266.98	Картометрический метод	5.0	-
11689	482293.29	2368269.00	Картометрический метод	5.0	-
11690	482290.18	2368269.86	Картометрический метод	5.0	-
11691	482284.48	2368270.92	Картометрический метод	5.0	-
11692	482278.69	2368271.34	Картометрический метод	5.0	-
11693	482273.53	2368271.18	Картометрический метод	5.0	-

2. Сведения о характерных точках границ объекта

Обозначение характерных точек границ	Координаты, м		Метод определения координат характерной точки	Средняя квадратическая погрешность положения характерной точки (Mt), м	Описание обозначения точки на местности (при наличии)
	X	Y			
1	2	3	4	5	6
11694	482244.42	2368270.06	Картометрический метод	5.0	-
11695	482237.78	2368258.36	Картометрический метод	5.0	-
11696	482250.96	2368259.30	Картометрический метод	5.0	-
11697	482274.00	2368260.19	Картометрический метод	5.0	-
11698	482278.49	2368260.35	Картометрический метод	5.0	-
11699	482284.08	2368259.87	Картометрический метод	5.0	-
11700	482289.54	2368258.65	Картометрический метод	5.0	-
11701	482293.86	2368257.10	Картометрический метод	5.0	-
11702	482296.83	2368255.51	Картометрический метод	5.0	-
11703	482300.54	2368254.24	Картометрический метод	5.0	-
11704	482303.75	2368253.73	Картометрический метод	5.0	-
11705	482303.86	2368250.41	Картометрический метод	5.0	-
11706	482304.20	2368248.71	Картометрический метод	5.0	-
11707	482305.25	2368245.80	Картометрический метод	5.0	-
11708	482309.26	2368237.41	Картометрический метод	5.0	-
11709	482309.75	2368232.49	Картометрический метод	5.0	-
11710	482308.71	2368226.43	Картометрический метод	5.0	-
11711	482306.67	2368222.09	Картометрический метод	5.0	-
11712	482303.71	2368216.86	Картометрический метод	5.0	-
11713	482303.60	2368213.27	Картометрический метод	5.0	-
11484	482311.70	2368208.63	Картометрический метод	5.0	-
11714	482589.10	2368560.67	Картометрический метод	5.0	-
11715	482598.46	2368569.50	Картометрический метод	5.0	-
11716	482608.38	2368579.64	Картометрический метод	5.0	-
11717	482611.68	2368582.38	Картометрический метод	5.0	-

2. Сведения о характерных точках границ объекта

Обозначение характерных точек границ	Координаты, м		Метод определения координат характерной точки	Средняя квадратическая погрешность положения характерной точки (Mt), м	Описание обозначения точки на местности (при наличии)
	X	Y			
1	2	3	4	5	6
11718	482619.79	2368588.35	Картометрический метод	5.0	-
11719	482627.57	2368593.13	Картометрический метод	5.0	-
11720	482644.56	2368601.52	Картометрический метод	5.0	-
11721	482651.22	2368604.93	Картометрический метод	5.0	-
11722	482655.32	2368607.03	Картометрический метод	5.0	-
11723	482670.59	2368614.87	Картометрический метод	5.0	-
11724	482672.31	2368615.36	Картометрический метод	5.0	-
11725	482674.59	2368615.68	Картометрический метод	5.0	-
11726	482677.51	2368615.53	Картометрический метод	5.0	-
11727	482687.69	2368612.01	Картометрический метод	5.0	-
11728	482697.44	2368610.08	Картометрический метод	5.0	-
11729	482711.52	2368609.59	Картометрический метод	5.0	-
11730	482726.23	2368611.95	Картометрический метод	5.0	-
11731	482737.93	2368616.11	Картометрический метод	5.0	-
11732	482747.41	2368621.24	Картометрический метод	5.0	-
11733	482754.61	2368626.63	Картометрический метод	5.0	-
11734	482785.60	2368651.48	Картометрический метод	5.0	-
11735	482820.84	2368681.59	Картометрический метод	5.0	-
11736	482850.23	2368708.32	Картометрический метод	5.0	-
11737	482869.38	2368726.62	Картометрический метод	5.0	-
11738	482892.84	2368749.99	Картометрический метод	5.0	-
11739	482913.45	2368771.51	Картометрический метод	5.0	-
11740	482925.81	2368784.87	Картометрический метод	5.0	-
11741	482932.62	2368792.72	Картометрический метод	5.0	-
11742	482936.53	2368797.70	Картометрический метод	5.0	-

2. Сведения о характерных точках границ объекта

Обозначение характерных точек границ	Координаты, м		Метод определения координат характерной точки	Средняя квадратическая погрешность положения характерной точки (Mt), м	Описание обозначения точки на местности (при наличии)
	X	Y			
1	2	3	4	5	6
11743	482937.89	2368799.20	Картометрический метод	5.0	-
11744	482940.38	2368801.07	Картометрический метод	5.0	-
11745	482943.48	2368802.54	Картометрический метод	5.0	-
11746	482946.20	2368803.25	Картометрический метод	5.0	-
11747	482950.03	2368803.44	Картометрический метод	5.0	-
11748	482956.97	2368803.14	Картометрический метод	5.0	-
11749	482978.32	2368801.22	Картометрический метод	5.0	-
11750	483000.90	2368797.84	Картометрический метод	5.0	-
11751	483019.70	2368794.45	Картометрический метод	5.0	-
11752	483039.29	2368790.40	Картометрический метод	5.0	-
11753	483040.00	2368795.69	Картометрический метод	5.0	-
11754	483016.49	2368799.98	Картометрический метод	5.0	-
11755	483006.25	2368802.51	Картометрический метод	5.0	-
11756	482990.79	2368806.32	Картометрический метод	5.0	-
11757	482990.98	2368806.73	Картометрический метод	5.0	-
11758	482977.73	2368809.50	Картометрический метод	5.0	-
11759	482970.10	2368809.77	Картометрический метод	5.0	-
11760	482962.05	2368813.85	Картометрический метод	5.0	-
11761	482951.23	2368814.41	Картометрический метод	5.0	-
11762	482947.47	2368814.43	Картометрический метод	5.0	-
11763	482942.83	2368813.79	Картометрический метод	5.0	-
11764	482936.94	2368811.71	Картометрический метод	5.0	-
11765	482932.08	2368808.68	Картометрический метод	5.0	-
11766	482929.89	2368806.78	Картометрический метод	5.0	-
11767	482922.72	2368798.01	Картометрический метод	5.0	-

2. Сведения о характерных точках границ объекта

Обозначение характерных точек границ	Координаты, м		Метод определения координат характерной точки	Средняя квадратическая погрешность положения характерной точки (Mt), м	Описание обозначения точки на местности (при наличии)
	X	Y			
1	2	3	4	5	6
11768	482909.91	2368783.84	Картометрический метод	5.0	-
11769	482889.56	2368762.39	Картометрический метод	5.0	-
11770	482866.41	2368739.09	Картометрический метод	5.0	-
11771	482833.08	2368707.42	Картометрический метод	5.0	-
11772	482793.71	2368672.62	Картометрический метод	5.0	-
11773	482758.18	2368643.44	Картометрический метод	5.0	-
11774	482740.88	2368630.14	Картометрический метод	5.0	-
11775	482734.04	2368626.43	Картометрический метод	5.0	-
11776	482721.36	2368622.08	Картометрический метод	5.0	-
11777	482709.44	2368620.50	Картометрический метод	5.0	-
11778	482699.56	2368620.90	Картометрический метод	5.0	-
11779	482689.85	2368622.81	Картометрический метод	5.0	-
11780	482681.85	2368625.63	Картометрический метод	5.0	-
11781	482679.69	2368626.37	Картометрический метод	5.0	-
11782	482676.62	2368626.69	Картометрический метод	5.0	-
11783	482671.51	2368626.15	Картометрический метод	5.0	-
11784	482664.83	2368624.27	Картометрический метод	5.0	-
11785	482647.24	2368615.26	Картометрический метод	5.0	-
11786	482639.62	2368611.35	Картометрический метод	5.0	-
11787	482623.09	2368603.22	Картометрический метод	5.0	-
11788	482612.84	2368596.93	Картометрический метод	5.0	-
11789	482604.01	2368590.34	Картометрический метод	5.0	-
11790	482599.48	2368586.24	Картометрический метод	5.0	-
11791	482591.87	2368578.45	Картометрический метод	5.0	-
11792	482581.80	2368568.90	Картометрический метод	5.0	-

2. Сведения о характерных точках границ объекта

Обозначение характерных точек границ	Координаты, м		Метод определения координат характерной точки	Средняя квадратическая погрешность положения характерной точки (Mt), м	Описание обозначения точки на местности (при наличии)
	X	Y			
1	2	3	4	5	6
11714	482589.10	2368560.67	Картометрический метод	5.0	-
11793	482886.17	2368881.14	Картометрический метод	5.0	-
11794	482889.28	2368892.27	Картометрический метод	5.0	-
11795	482901.52	2368931.77	Картометрический метод	5.0	-
11796	482932.60	2369033.00	Картометрический метод	5.0	-
11797	482954.17	2369104.68	Картометрический метод	5.0	-
11798	482955.14	2369107.38	Картометрический метод	5.0	-
11799	482956.36	2369109.40	Картометрический метод	5.0	-
11800	482958.12	2369111.34	Картометрический метод	5.0	-
11801	482959.58	2369112.46	Картометрический метод	5.0	-
11802	482968.44	2369113.10	Картометрический метод	5.0	-
11803	482972.07	2369113.37	Картометрический метод	5.0	-
11804	482974.46	2369113.88	Картометрический метод	5.0	-
11805	482977.62	2369115.01	Картометрический метод	5.0	-
11806	482990.28	2369122.49	Картометрический метод	5.0	-
11807	482986.70	2369133.06	Картометрический метод	5.0	-
11808	482972.46	2369124.75	Картометрический метод	5.0	-
11809	482970.39	2369124.24	Картометрический метод	5.0	-
11810	482949.32	2369122.71	Картометрический метод	5.0	-
11811	482932.64	2369121.52	Картометрический метод	5.0	-
11812	482732.68	2369107.97	Картометрический метод	5.0	-
11813	482733.43	2369097.00	Картометрический метод	5.0	-
11814	482868.75	2369106.17	Картометрический метод	5.0	-
11815	482944.69	2369111.34	Картометрический метод	5.0	-
11816	482922.07	2369036.19	Картометрический метод	5.0	-

2. Сведения о характерных точках границ объекта

Обозначение характерных точек границ	Координаты, м		Метод определения координат характерной точки	Средняя квадратическая погрешность положения характерной точки (Mt), м	Описание обозначения точки на местности (при наличии)
	X	Y			
1	2	3	4	5	6
11817	482891.01	2368935.01	Картометрический метод	5.0	-
11818	482877.52	2368891.09	Картометрический метод	5.0	-
11819	482877.28	2368887.36	Картометрический метод	5.0	-
11820	482878.37	2368885.23	Картометрический метод	5.0	-
11821	482880.87	2368882.62	Картометрический метод	5.0	-
11793	482886.17	2368881.14	Картометрический метод	5.0	-
11822	465319.18	2394815.30	Картометрический метод	5.0	-
11823	465317.09	2394809.94	Картометрический метод	5.0	-
11824	465315.22	2394803.71	Картометрический метод	5.0	-
11825	465312.89	2394790.21	Картометрический метод	5.0	-
11826	465314.57	2394777.84	Картометрический метод	5.0	-
11827	465323.41	2394764.08	Картометрический метод	5.0	-
11828	465331.02	2394748.73	Картометрический метод	5.0	-
11829	465335.66	2394733.47	Картометрический метод	5.0	-
11830	465337.12	2394728.37	Картометрический метод	5.0	-
11831	465341.97	2394704.41	Картометрический метод	5.0	-
11832	465353.15	2394675.50	Картометрический метод	5.0	-
11833	465353.85	2394674.19	Картометрический метод	5.0	-
11834	465363.89	2394660.97	Картометрический метод	5.0	-
11835	465383.67	2394646.68	Картометрический метод	5.0	-
11836	465394.86	2394638.60	Картометрический метод	5.0	-
11837	465399.51	2394636.51	Картометрический метод	5.0	-
11838	465407.58	2394626.32	Картометрический метод	5.0	-
11839	465408.13	2394617.01	Картометрический метод	5.0	-
11840	465404.68	2394610.37	Картометрический метод	5.0	-

2. Сведения о характерных точках границ объекта

Обозначение характерных точек границ	Координаты, м		Метод определения координат характерной точки	Средняя квадратическая погрешность положения характерной точки (Mt), м	Описание обозначения точки на местности (при наличии)
	X	Y			
1	2	3	4	5	6
11841	465393.41	2394588.71	Картометрический метод	5.0	-
11842	465392.77	2394588.16	Картометрический метод	5.0	-
11843	465391.89	2394588.61	Картометрический метод	5.0	-
11844	465340.39	2394612.97	Картометрический метод	5.0	-
11845	465327.84	2394617.52	Картометрический метод	5.0	-
11846	465325.00	2394611.53	Картометрический метод	5.0	-
11847	465325.29	2394611.43	Картометрический метод	5.0	-
11848	465338.36	2394607.32	Картометрический метод	5.0	-
11849	465363.19	2394595.14	Картометрический метод	5.0	-
11850	465372.31	2394591.01	Картометрический метод	5.0	-
11851	465387.67	2394583.94	Картометрический метод	5.0	-
11852	465386.14	2394582.93	Картометрический метод	5.0	-
11853	465375.77	2394569.70	Картометрический метод	5.0	-
11854	465356.38	2394545.31	Картометрический метод	5.0	-
11855	465345.40	2394536.53	Картометрический метод	5.0	-
11856	465342.20	2394537.81	Картометрический метод	5.0	-
11857	465328.70	2394525.91	Картометрический метод	5.0	-
11858	465328.57	2394525.81	Картометрический метод	5.0	-
11859	465328.32	2394525.59	Картометрический метод	5.0	-
11860	465316.79	2394514.91	Картометрический метод	5.0	-
11861	465312.21	2394504.89	Картометрический метод	5.0	-
11862	465308.50	2394494.97	Картометрический метод	5.0	-
11863	465309.46	2394494.48	Картометрический метод	5.0	-
11864	465309.09	2394492.96	Картометрический метод	5.0	-
11865	465308.44	2394491.16	Картометрический метод	5.0	-

2. Сведения о характерных точках границ объекта

Обозначение характерных точек границ	Координаты, м		Метод определения координат характерной точки	Средняя квадратическая погрешность положения характерной точки (Mt), м	Описание обозначения точки на местности (при наличии)
	X	Y			
1	2	3	4	5	6
11866	465308.62	2394491.09	Картометрический метод	5.0	-
11867	465303.67	2394476.58	Картометрический метод	5.0	-
11868	465303.90	2394476.51	Картометрический метод	5.0	-
11869	465302.88	2394473.17	Картометрический метод	5.0	-
11870	465302.56	2394473.31	Картометрический метод	5.0	-
11871	465301.32	2394469.68	Картометрический метод	5.0	-
11872	465299.90	2394470.12	Картометрический метод	5.0	-
11873	465294.37	2394415.26	Картометрический метод	5.0	-
11874	465291.99	2394415.30	Картометрический метод	5.0	-
11875	465291.41	2394414.07	Картометрический метод	5.0	-
11876	465244.92	2394415.99	Картометрический метод	5.0	-
11877	465226.51	2394416.66	Картометрический метод	5.0	-
11878	465222.90	2394416.76	Картометрический метод	5.0	-
11879	465211.48	2394421.67	Картометрический метод	5.0	-
11880	465195.64	2394431.63	Картометрический метод	5.0	-
11881	465180.31	2394442.92	Картометрический метод	5.0	-
11882	465172.91	2394448.71	Картометрический метод	5.0	-
11883	465169.52	2394452.49	Картометрический метод	5.0	-
11884	465164.41	2394460.58	Картометрический метод	5.0	-
11885	465161.71	2394467.52	Картометрический метод	5.0	-
11886	465161.06	2394471.18	Картометрический метод	5.0	-
11887	465164.80	2394479.53	Картометрический метод	5.0	-
11888	465164.61	2394484.83	Картометрический метод	5.0	-
11889	465161.01	2394492.01	Картометрический метод	5.0	-
11890	465152.25	2394499.47	Картометрический метод	5.0	-

2. Сведения о характерных точках границ объекта

Обозначение характерных точек границ	Координаты, м		Метод определения координат характерной точки	Средняя квадратическая погрешность положения характерной точки (Mt), м	Описание обозначения точки на местности (при наличии)
	X	Y			
1	2	3	4	5	6
11891	465140.22	2394506.43	Картометрический метод	5.0	-
11892	465118.76	2394519.75	Картометрический метод	5.0	-
11893	465100.38	2394526.80	Картометрический метод	5.0	-
11894	465080.94	2394534.71	Картометрический метод	5.0	-
11895	465061.21	2394541.07	Картометрический метод	5.0	-
11896	465050.91	2394543.71	Картометрический метод	5.0	-
11897	465037.20	2394551.13	Картометрический метод	5.0	-
11898	464996.10	2394578.12	Картометрический метод	5.0	-
11899	464984.40	2394586.94	Картометрический метод	5.0	-
11900	464981.82	2394586.52	Картометрический метод	5.0	-
11901	464979.86	2394589.75	Картометрический метод	5.0	-
11902	464968.23	2394588.89	Картометрический метод	5.0	-
11903	464978.00	2394584.25	Картометрический метод	5.0	-
11904	464992.56	2394573.28	Картометрический метод	5.0	-
11905	464992.72	2394573.17	Картометрический метод	5.0	-
11906	465034.23	2394545.92	Картометрический метод	5.0	-
11907	465048.78	2394538.07	Картометрический метод	5.0	-
11908	465059.63	2394535.28	Картометрический метод	5.0	-
11909	465078.78	2394529.11	Картометрический метод	5.0	-
11910	465115.90	2394514.45	Картометрический метод	5.0	-
11911	465149.00	2394494.42	Картометрический метод	5.0	-
11912	465156.61	2394487.88	Картометрический метод	5.0	-
11913	465158.87	2394482.95	Картометрический метод	5.0	-
11914	465158.82	2394480.51	Картометрический метод	5.0	-
11915	465156.68	2394477.22	Картометрический метод	5.0	-

2. Сведения о характерных точках границ объекта

Обозначение характерных точек границ	Координаты, м		Метод определения координат характерной точки	Средняя квадратическая погрешность положения характерной точки (Mt), м	Описание обозначения точки на местности (при наличии)
	X	Y			
1	2	3	4	5	6
11916	465155.11	2394472.25	Картометрический метод	5.0	-
11917	465155.03	2394470.84	Картометрический метод	5.0	-
11918	465155.86	2394466.19	Картометрический метод	5.0	-
11919	465159.12	2394457.73	Картометрический метод	5.0	-
11920	465164.82	2394448.75	Картометрический метод	5.0	-
11921	465168.93	2394444.22	Картометрический метод	5.0	-
11922	465176.72	2394438.12	Картометрический метод	5.0	-
11923	465192.36	2394426.61	Картометрический метод	5.0	-
11924	465204.79	2394418.79	Картометрический метод	5.0	-
11925	465209.99	2394415.78	Картометрический метод	5.0	-
11926	465221.78	2394410.81	Картометрический метод	5.0	-
11927	465239.01	2394410.25	Картометрический метод	5.0	-
11928	465288.75	2394408.22	Картометрический метод	5.0	-
11929	465286.56	2394403.36	Картометрический метод	5.0	-
11930	465287.00	2394377.99	Картометрический метод	5.0	-
11931	465300.36	2394298.54	Картометрический метод	5.0	-
11932	465301.32	2394298.58	Картометрический метод	5.0	-
11933	465301.45	2394294.68	Картометрический метод	5.0	-
11934	465303.22	2394265.10	Картометрический метод	5.0	-
11935	465306.01	2394261.18	Картометрический метод	5.0	-
11936	465308.03	2394257.21	Картометрический метод	5.0	-
11937	465311.78	2394248.96	Картометрический метод	5.0	-
11938	465312.59	2394246.77	Картометрический метод	5.0	-
11939	465315.38	2394218.90	Картометрический метод	5.0	-
11940	465315.37	2394195.55	Картометрический метод	5.0	-

2. Сведения о характерных точках границ объекта

Обозначение характерных точек границ	Координаты, м		Метод определения координат характерной точки	Средняя квадратическая погрешность положения характерной точки (Mt), м	Описание обозначения точки на местности (при наличии)
	X	Y			
1	2	3	4	5	6
11941	465315.26	2394182.18	Картометрический метод	5.0	-
11942	465315.05	2394156.54	Картометрический метод	5.0	-
11943	465314.26	2394043.05	Картометрический метод	5.0	-
11944	465310.20	2393882.43	Картометрический метод	5.0	-
11945	465317.69	2393882.01	Картометрический метод	5.0	-
11946	465317.40	2393849.93	Картометрический метод	5.0	-
11947	465326.34	2393854.52	Картометрический метод	5.0	-
11948	465329.17	2394037.58	Картометрический метод	5.0	-
11949	465321.76	2394042.94	Картометрический метод	5.0	-
11950	465322.58	2394160.22	Картометрический метод	5.0	-
11951	465329.32	2394165.62	Картометрический метод	5.0	-
11952	465327.89	2394174.76	Картометрический метод	5.0	-
11953	465328.26	2394193.03	Картометрический метод	5.0	-
11954	465328.98	2394206.96	Картометрический метод	5.0	-
11955	465328.99	2394207.22	Картометрический метод	5.0	-
11956	465328.96	2394207.88	Картометрический метод	5.0	-
11957	465326.47	2394235.78	Картометрический метод	5.0	-
11958	465326.39	2394236.41	Картометрический метод	5.0	-
11959	465326.35	2394236.64	Картометрический метод	5.0	-
11960	465323.23	2394251.62	Картометрический метод	5.0	-
11961	465321.54	2394261.38	Картометрический метод	5.0	-
11962	465321.15	2394263.63	Картометрический метод	5.0	-
11963	465320.81	2394265.60	Картометрический метод	5.0	-
11964	465318.91	2394276.57	Картометрический метод	5.0	-
11965	465317.08	2394284.49	Картометрический метод	5.0	-

2. Сведения о характерных точках границ объекта

Обозначение характерных точек границ	Координаты, м		Метод определения координат характерной точки	Средняя квадратическая погрешность положения характерной точки (Mt), м	Описание обозначения точки на местности (при наличии)
	X	Y			
1	2	3	4	5	6
11966	465313.42	2394286.22	Картометрический метод	5.0	-
11967	465311.52	2394303.87	Картометрический метод	5.0	-
11968	465314.51	2394303.76	Картометрический метод	5.0	-
11969	465313.27	2394310.93	Картометрический метод	5.0	-
11970	465308.70	2394311.83	Картометрический метод	5.0	-
11971	465308.42	2394318.29	Картометрический метод	5.0	-
11972	465308.06	2394326.68	Картометрический метод	5.0	-
11973	465307.49	2394339.88	Картометрический метод	5.0	-
11974	465304.08	2394365.49	Картометрический метод	5.0	-
11975	465310.69	2394363.03	Картометрический метод	5.0	-
11976	465331.97	2394352.12	Картометрический метод	5.0	-
11977	465352.50	2394334.97	Картометрический метод	5.0	-
11978	465358.83	2394329.73	Картометрический метод	5.0	-
11979	465365.09	2394319.82	Картометрический метод	5.0	-
11980	465379.97	2394306.46	Картометрический метод	5.0	-
11981	465389.01	2394297.30	Картометрический метод	5.0	-
11982	465395.25	2394291.05	Картометрический метод	5.0	-
11983	465430.62	2394263.75	Картометрический метод	5.0	-
11984	465435.36	2394260.94	Картометрический метод	5.0	-
11985	465441.62	2394260.01	Картометрический метод	5.0	-
11986	465442.77	2394261.06	Картометрический метод	5.0	-
11987	465440.65	2394274.97	Картометрический метод	5.0	-
11988	465405.94	2394301.61	Картометрический метод	5.0	-
11989	465389.44	2394318.21	Картометрический метод	5.0	-
11990	465377.10	2394329.18	Картометрический метод	5.0	-

2. Сведения о характерных точках границ объекта

Обозначение характерных точек границ	Координаты, м		Метод определения координат характерной точки	Средняя квадратическая погрешность положения характерной точки (Mt), м	Описание обозначения точки на местности (при наличии)
	X	Y			
1	2	3	4	5	6
11991	465370.25	2394339.82	Картометрический метод	5.0	-
11992	465339.19	2394365.03	Картометрический метод	5.0	-
11993	465323.97	2394373.04	Картометрический метод	5.0	-
11994	465313.24	2394378.73	Картометрический метод	5.0	-
11995	465303.64	2394381.16	Картометрический метод	5.0	-
11996	465301.15	2394382.98	Картометрический метод	5.0	-
11997	465301.42	2394394.23	Картометрический метод	5.0	-
11998	465301.91	2394401.83	Картометрический метод	5.0	-
11999	465302.22	2394406.92	Картометрический метод	5.0	-
12000	465308.37	2394416.04	Картометрический метод	5.0	-
12001	465308.73	2394417.35	Картометрический метод	5.0	-
12002	465308.81	2394417.99	Картометрический метод	5.0	-
12003	465312.43	2394458.43	Картометрический метод	5.0	-
12004	465317.72	2394477.49	Картометрический метод	5.0	-
12005	465323.10	2394491.81	Картометрический метод	5.0	-
12006	465319.95	2394493.14	Картометрический метод	5.0	-
12007	465325.26	2394506.08	Картометрический метод	5.0	-
12008	465337.68	2394517.15	Картометрический метод	5.0	-
12009	465345.08	2394523.98	Картометрический метод	5.0	-
12010	465363.52	2394539.58	Картометрический метод	5.0	-
12011	465374.56	2394550.94	Картометрический метод	5.0	-
12012	465382.72	2394558.97	Картометрический метод	5.0	-
12013	465386.52	2394555.86	Картометрический метод	5.0	-
12014	465387.94	2394557.61	Картометрический метод	5.0	-
12015	465403.75	2394574.99	Картометрический метод	5.0	-

2. Сведения о характерных точках границ объекта

Обозначение характерных точек границ	Координаты, м		Метод определения координат характерной точки	Средняя квадратическая погрешность положения характерной точки (Mt), м	Описание обозначения точки на местности (при наличии)
	X	Y			
1	2	3	4	5	6
12016	465418.25	2394591.10	Картометрический метод	5.0	-
12017	465450.77	2394574.90	Картометрический метод	5.0	-
12018	465476.84	2394561.02	Картометрический метод	5.0	-
12019	465485.44	2394558.54	Картометрический метод	5.0	-
12020	465504.98	2394556.42	Картометрический метод	5.0	-
12021	465514.22	2394556.59	Картометрический метод	5.0	-
12022	465523.00	2394557.60	Картометрический метод	5.0	-
12023	465531.78	2394559.46	Картометрический метод	5.0	-
12024	465543.02	2394561.85	Картометрический метод	5.0	-
12025	465542.54	2394572.96	Картометрический метод	5.0	-
12026	465521.17	2394568.50	Картометрический метод	5.0	-
12027	465513.64	2394567.60	Картометрический метод	5.0	-
12028	465505.72	2394567.48	Картометрический метод	5.0	-
12029	465495.27	2394568.69	Картометрический метод	5.0	-
12030	465487.58	2394569.41	Картометрический метод	5.0	-
12031	465480.40	2394571.80	Картометрический метод	5.0	-
12032	465475.50	2394574.46	Картометрический метод	5.0	-
12033	465474.14	2394571.58	Картометрический метод	5.0	-
12034	465447.05	2394585.00	Картометрический метод	5.0	-
12035	465449.27	2394588.00	Картометрический метод	5.0	-
12036	465433.10	2394596.09	Картометрический метод	5.0	-
12037	465423.64	2394600.82	Картометрический метод	5.0	-
12038	465421.42	2394602.79	Картометрический метод	5.0	-
12039	465418.24	2394607.19	Картометрический метод	5.0	-
12040	465416.73	2394615.65	Картометрический метод	5.0	-

2. Сведения о характерных точках границ объекта

Обозначение характерных точек границ	Координаты, м		Метод определения координат характерной точки	Средняя квадратическая погрешность положения характерной точки (Mt), м	Описание обозначения точки на местности (при наличии)
	X	Y			
1	2	3	4	5	6
12041	465411.64	2394629.46	Картометрический метод	5.0	-
12042	465407.50	2394635.13	Картометрический метод	5.0	-
12043	465401.50	2394639.83	Картометрический метод	5.0	-
12044	465400.61	2394638.50	Картометрический метод	5.0	-
12045	465386.46	2394650.41	Картометрический метод	5.0	-
12046	465386.92	2394651.10	Картометрический метод	5.0	-
12047	465367.38	2394665.85	Картометрический метод	5.0	-
12048	465364.70	2394669.51	Картометрический метод	5.0	-
12049	465358.75	2394677.66	Картометрический метод	5.0	-
12050	465347.59	2394706.51	Картометрический метод	5.0	-
12051	465342.97	2394729.79	Картометрический метод	5.0	-
12052	465337.22	2394749.72	Картометрический метод	5.0	-
12053	465328.61	2394767.10	Картометрический метод	5.0	-
12054	465324.34	2394773.50	Картометрический метод	5.0	-
12055	465320.32	2394779.53	Картометрический метод	5.0	-
12056	465318.89	2394790.21	Картометрический метод	5.0	-
12057	465321.98	2394806.94	Картометрический метод	5.0	-
12058	465319.61	2394811.96	Картометрический метод	5.0	-
11822	465319.18	2394815.30	Картометрический метод	5.0	-
12059	465311.67	2393808.99	Картометрический метод	5.0	-
12060	465312.24	2393749.52	Картометрический метод	5.0	-
12061	465313.00	2393612.81	Картометрический метод	5.0	-
12062	465313.05	2393595.74	Картометрический метод	5.0	-
12063	465313.13	2393557.40	Картометрический метод	5.0	-
12064	465313.36	2393536.54	Картометрический метод	5.0	-

2. Сведения о характерных точках границ объекта

Обозначение характерных точек границ	Координаты, м		Метод определения координат характерной точки	Средняя квадратическая погрешность положения характерной точки (Mt), м	Описание обозначения точки на местности (при наличии)
	X	Y			
1	2	3	4	5	6
12065	465315.07	2393536.80	Картометрический метод	5.0	-
12066	465317.49	2393498.71	Картометрический метод	5.0	-
12067	465321.78	2393498.65	Картометрический метод	5.0	-
12068	465323.70	2393439.73	Картометрический метод	5.0	-
12069	465334.57	2393387.00	Картометрический метод	5.0	-
12070	465340.75	2393336.51	Картометрический метод	5.0	-
12071	465289.39	2393321.56	Картометрический метод	5.0	-
12072	465267.04	2393316.24	Картометрический метод	5.0	-
12073	465240.01	2393304.00	Картометрический метод	5.0	-
12074	465224.97	2393304.60	Картометрический метод	5.0	-
12075	465216.84	2393300.48	Картометрический метод	5.0	-
12076	465208.39	2393295.31	Картометрический метод	5.0	-
12077	465210.41	2393291.29	Картометрический метод	5.0	-
12078	465263.68	2393303.43	Картометрический метод	5.0	-
12079	465265.07	2393304.08	Картометрический метод	5.0	-
12080	465264.64	2393306.35	Картометрический метод	5.0	-
12081	465268.34	2393307.06	Картометрический метод	5.0	-
12082	465268.81	2393304.72	Картометрический метод	5.0	-
12083	465338.71	2393320.66	Картометрический метод	5.0	-
12084	465340.07	2393317.58	Картометрический метод	5.0	-
12085	465341.30	2393317.89	Картометрический метод	5.0	-
12086	465347.89	2393294.04	Картометрический метод	5.0	-
12087	465351.99	2393275.84	Картометрический метод	5.0	-
12088	465359.41	2393242.87	Картометрический метод	5.0	-
12089	465367.71	2393226.79	Картометрический метод	5.0	-

2. Сведения о характерных точках границ объекта

Обозначение характерных точек границ	Координаты, м		Метод определения координат характерной точки	Средняя квадратическая погрешность положения характерной точки (Mt), м	Описание обозначения точки на местности (при наличии)
	X	Y			
1	2	3	4	5	6
12090	465377.25	2393188.30	Картометрический метод	5.0	-
12091	465387.92	2393162.68	Картометрический метод	5.0	-
12092	465392.11	2393135.60	Картометрический метод	5.0	-
12093	465400.52	2393138.20	Картометрический метод	5.0	-
12094	465391.59	2393176.46	Картометрический метод	5.0	-
12095	465380.54	2393217.43	Картометрический метод	5.0	-
12096	465379.21	2393217.20	Картометрический метод	5.0	-
12097	465377.17	2393225.28	Картометрический метод	5.0	-
12098	465373.43	2393240.09	Картометрический метод	5.0	-
12099	465374.36	2393240.33	Картометрический метод	5.0	-
12100	465371.47	2393250.78	Картометрический метод	5.0	-
12101	465351.78	2393330.24	Картометрический метод	5.0	-
12102	465341.58	2393380.00	Картометрический метод	5.0	-
12103	465334.94	2393414.80	Картометрический метод	5.0	-
12104	465332.79	2393422.45	Картометрический метод	5.0	-
12105	465337.72	2393418.68	Картометрический метод	5.0	-
12106	465341.41	2393417.36	Картометрический метод	5.0	-
12107	465378.72	2393409.27	Картометрический метод	5.0	-
12108	465382.69	2393408.98	Картометрический метод	5.0	-
12109	465386.62	2393409.73	Картометрический метод	5.0	-
12110	465416.74	2393419.72	Картометрический метод	5.0	-
12111	465391.16	2393427.04	Картометрический метод	5.0	-
12112	465381.89	2393423.96	Картометрический метод	5.0	-
12113	465344.57	2393432.02	Картометрический метод	5.0	-
12114	465328.47	2393446.64	Картометрический метод	5.0	-

2. Сведения о характерных точках границ объекта

Обозначение характерных точек границ	Координаты, м		Метод определения координат характерной точки	Средняя квадратическая погрешность положения характерной точки (Mt), м	Описание обозначения точки на местности (при наличии)
	X	Y			
1	2	3	4	5	6
12115	465328.04	2393598.42	Картометрический метод	5.0	-
12116	465328.00	2393612.88	Картометрический метод	5.0	-
12117	465327.24	2393749.65	Картометрический метод	5.0	-
12118	465326.52	2393806.85	Картометрический метод	5.0	-
12059	465311.67	2393808.99	Картометрический метод	5.0	-
12119	465430.73	2393417.78	Картометрический метод	5.0	-
12120	465461.35	2393283.34	Картометрический метод	5.0	-
12121	465469.09	2393272.35	Картометрический метод	5.0	-
12122	465475.98	2393286.67	Картометрический метод	5.0	-
12123	465437.91	2393417.14	Картометрический метод	5.0	-
12119	465430.73	2393417.78	Картометрический метод	5.0	-
12124	464834.91	2394637.51	Картометрический метод	5.0	-
12125	464823.04	2394636.27	Картометрический метод	5.0	-
12126	464808.77	2394634.44	Картометрический метод	5.0	-
12127	464800.46	2394633.42	Картометрический метод	5.0	-
12128	464800.80	2394630.70	Картометрический метод	5.0	-
12129	464802.78	2394629.11	Картометрический метод	5.0	-
12130	464834.99	2394632.88	Картометрический метод	5.0	-
12131	464860.80	2394629.31	Картометрический метод	5.0	-
12132	464893.22	2394614.96	Картометрический метод	5.0	-
12133	464897.59	2394610.43	Картометрический метод	5.0	-
12134	464902.61	2394608.05	Картометрический метод	5.0	-
12135	464902.86	2394607.95	Картометрический метод	5.0	-
12136	464903.02	2394607.90	Картометрический метод	5.0	-
12137	464922.50	2394602.01	Картометрический метод	5.0	-

2. Сведения о характерных точках границ объекта

Обозначение характерных точек границ	Координаты, м		Метод определения координат характерной точки	Средняя квадратическая погрешность положения характерной точки (Mt), м	Описание обозначения точки на местности (при наличии)
	X	Y			
1	2	3	4	5	6
12138	464922.63	2394601.98	Картометрический метод	5.0	-
12139	464944.31	2394596.51	Картометрический метод	5.0	-
12140	464947.10	2394595.75	Картометрический метод	5.0	-
12141	464942.15	2394603.24	Картометрический метод	5.0	-
12142	464924.17	2394607.78	Картометрический метод	5.0	-
12143	464904.96	2394613.58	Картометрический метод	5.0	-
12144	464895.22	2394618.15	Картометрический метод	5.0	-
12145	464878.31	2394626.10	Картометрический метод	5.0	-
12146	464863.73	2394632.46	Картометрический метод	5.0	-
12147	464848.21	2394636.04	Картометрический метод	5.0	-
12124	464834.91	2394637.51	Картометрический метод	5.0	-
12148	484117.99	2360694.58	Картометрический метод	5.0	-
12149	484104.90	2360758.25	Картометрический метод	5.0	-
12150	484095.78	2360806.12	Картометрический метод	5.0	-
12151	484088.35	2360804.51	Картометрический метод	5.0	-
12152	484110.56	2360693.08	Картометрический метод	5.0	-
12148	484117.99	2360694.58	Картометрический метод	5.0	-
12153	484618.02	2360902.69	Картометрический метод	5.0	-
12154	484605.52	2360917.87	Картометрический метод	5.0	-
12155	484589.59	2360934.30	Картометрический метод	5.0	-
12156	484559.35	2360964.41	Картометрический метод	5.0	-
12157	484555.12	2360960.16	Картометрический метод	5.0	-
12158	484587.68	2360927.85	Картометрический метод	5.0	-
12159	484600.14	2360914.90	Картометрический метод	5.0	-
12160	484612.56	2360899.71	Картометрический метод	5.0	-

2. Сведения о характерных точках границ объекта

Обозначение характерных точек границ	Координаты, м		Метод определения координат характерной точки	Средняя квадратическая погрешность положения характерной точки (Mt), м	Описание обозначения точки на местности (при наличии)
	X	Y			
1	2	3	4	5	6
12153	484618.02	2360902.69	Картометрический метод	5.0	-
12161	470823.25	2391416.00	Картометрический метод	5.0	-
12162	470820.72	2391415.79	Картометрический метод	5.0	-
12163	470821.07	2391455.46	Картометрический метод	5.0	-
12164	470827.15	2391489.87	Картометрический метод	5.0	-
12165	470831.28	2391516.19	Картометрический метод	5.0	-
12166	470832.76	2391529.98	Картометрический метод	5.0	-
12167	470840.35	2391564.93	Картометрический метод	5.0	-
12168	470841.34	2391575.86	Картометрический метод	5.0	-
12169	470851.95	2391577.75	Картометрический метод	5.0	-
12170	470877.81	2391582.59	Картометрический метод	5.0	-
12171	470883.01	2391584.34	Картометрический метод	5.0	-
12172	470932.66	2391603.51	Картометрический метод	5.0	-
12173	470951.84	2391609.25	Картометрический метод	5.0	-
12174	471007.21	2391625.84	Картометрический метод	5.0	-
12175	471012.30	2391624.84	Картометрический метод	5.0	-
12176	471035.19	2391628.66	Картометрический метод	5.0	-
12177	471034.17	2391637.99	Картометрический метод	5.0	-
12178	471023.25	2391637.76	Картометрический метод	5.0	-
12179	471017.39	2391637.43	Картометрический метод	5.0	-
12180	471015.12	2391690.10	Картометрический метод	5.0	-
12181	471009.89	2391712.58	Картометрический метод	5.0	-
12182	471000.54	2391800.55	Картометрический метод	5.0	-
12183	470999.20	2391823.45	Картометрический метод	5.0	-
12184	470988.21	2391822.76	Картометрический метод	5.0	-

2. Сведения о характерных точках границ объекта

Обозначение характерных точек границ	Координаты, м		Метод определения координат характерной точки	Средняя квадратическая погрешность положения характерной точки (Mt), м	Описание обозначения точки на местности (при наличии)
	X	Y			
1	2	3	4	5	6
12185	470989.53	2391800.34	Картометрический метод	5.0	-
12186	470999.06	2391710.67	Картометрический метод	5.0	-
12187	471004.18	2391688.60	Картометрический метод	5.0	-
12188	471006.60	2391636.82	Картометрический метод	5.0	-
12189	470929.50	2391614.05	Картометрический метод	5.0	-
12190	470910.54	2391607.41	Картометрический метод	5.0	-
12191	470904.31	2391604.35	Картометрический метод	5.0	-
12192	470904.39	2391603.42	Картометрический метод	5.0	-
12193	470900.29	2391602.78	Картометрический метод	5.0	-
12194	470875.35	2391593.32	Картометрический метод	5.0	-
12195	470859.90	2391590.43	Картометрический метод	5.0	-
12196	470860.06	2391589.71	Картометрический метод	5.0	-
12197	470853.20	2391588.14	Картометрический метод	5.0	-
12198	470852.97	2391589.13	Картометрический метод	5.0	-
12199	470849.93	2391588.56	Картометрический метод	5.0	-
12200	470840.54	2391587.44	Картометрический метод	5.0	-
12201	470842.03	2391609.82	Картометрический метод	5.0	-
12202	470837.29	2391608.65	Картометрический метод	5.0	-
12203	470829.83	2391582.87	Картометрический метод	5.0	-
12204	470828.19	2391560.75	Картометрический метод	5.0	-
12205	470824.84	2391545.33	Картометрический метод	5.0	-
12206	470821.93	2391531.89	Картометрический метод	5.0	-
12207	470820.37	2391517.63	Картометрический метод	5.0	-
12208	470810.76	2391455.15	Картометрический метод	5.0	-
12209	470811.29	2391437.64	Картометрический метод	5.0	-

2. Сведения о характерных точках границ объекта

Обозначение характерных точек границ	Координаты, м		Метод определения координат характерной точки	Средняя квадратическая погрешность положения характерной точки (Mt), м	Описание обозначения точки на местности (при наличии)
	X	Y			
1	2	3	4	5	6
12210	470811.72	2391437.67	Картометрический метод	5.0	-
12211	470811.48	2391428.90	Картометрический метод	5.0	-
12212	470813.00	2391428.90	Картометрический метод	5.0	-
12213	470812.17	2391417.94	Картометрический метод	5.0	-
12214	470813.78	2391401.50	Картометрический метод	5.0	-
12215	470817.19	2391385.19	Картометрический метод	5.0	-
12216	470818.00	2391382.80	Картометрический метод	5.0	-
12217	470821.48	2391384.33	Картометрический метод	5.0	-
12218	470840.51	2391344.77	Картометрический метод	5.0	-
12219	470838.17	2391343.78	Картометрический метод	5.0	-
12220	470840.35	2391339.45	Картометрический метод	5.0	-
12221	470841.52	2391339.97	Картометрический метод	5.0	-
12222	470848.28	2391323.94	Картометрический метод	5.0	-
12223	470853.62	2391316.12	Картометрический метод	5.0	-
12224	470864.10	2391303.46	Картометрический метод	5.0	-
12225	470867.44	2391300.49	Картометрический метод	5.0	-
12226	470871.49	2391298.64	Картометрический метод	5.0	-
12227	470880.18	2391297.99	Картометрический метод	5.0	-
12228	470887.63	2391297.38	Картометрический метод	5.0	-
12229	470909.27	2391295.78	Картометрический метод	5.0	-
12230	470929.26	2391294.31	Картометрический метод	5.0	-
12231	470929.38	2391292.50	Картометрический метод	5.0	-
12232	470940.00	2391289.45	Картометрический метод	5.0	-
12233	470943.81	2391289.67	Картометрический метод	5.0	-
12234	470976.63	2391297.34	Картометрический метод	5.0	-

2. Сведения о характерных точках границ объекта

Обозначение характерных точек границ	Координаты, м		Метод определения координат характерной точки	Средняя квадратическая погрешность положения характерной точки (Mt), м	Описание обозначения точки на местности (при наличии)
	X	Y			
1	2	3	4	5	6
12235	470976.42	2391308.59	Картометрический метод	5.0	-
12236	470941.31	2391300.38	Картометрический метод	5.0	-
12237	470922.65	2391306.02	Картометрический метод	5.0	-
12238	470903.77	2391307.48	Картометрический метод	5.0	-
12239	470872.55	2391310.50	Картометрический метод	5.0	-
12240	470861.81	2391323.57	Картометрический метод	5.0	-
12241	470860.80	2391323.28	Картометрический метод	5.0	-
12242	470857.27	2391330.29	Картометрический метод	5.0	-
12243	470843.50	2391357.68	Картометрический метод	5.0	-
12244	470830.59	2391379.90	Картометрический метод	5.0	-
12245	470826.94	2391390.45	Картометрический метод	5.0	-
12246	470824.61	2391403.43	Картометрический метод	5.0	-
12161	470823.25	2391416.00	Картометрический метод	5.0	-
12247	470937.70	2391721.63	Картометрический метод	5.0	-
12248	470909.30	2391725.22	Картометрический метод	5.0	-
12249	470868.82	2391741.96	Картометрический метод	5.0	-
12250	470867.18	2391741.62	Картометрический метод	5.0	-
12251	470866.42	2391741.28	Картометрический метод	5.0	-
12252	470865.11	2391740.24	Картометрический метод	5.0	-
12253	470845.03	2391719.34	Картометрический метод	5.0	-
12254	470844.39	2391718.45	Картометрический метод	5.0	-
12255	470843.60	2391716.43	Картометрический метод	5.0	-
12256	470843.71	2391713.20	Картометрический метод	5.0	-
12257	470845.17	2391664.91	Картометрический метод	5.0	-
12258	470842.50	2391659.41	Картометрический метод	5.0	-

2. Сведения о характерных точках границ объекта

Обозначение характерных точек границ	Координаты, м		Метод определения координат характерной точки	Средняя квадратическая погрешность положения характерной точки (Mt), м	Описание обозначения точки на местности (при наличии)
	X	Y			
1	2	3	4	5	6
12259	470836.42	2391646.87	Картометрический метод	5.0	-
12260	470847.88	2391645.29	Картометрический метод	5.0	-
12261	470855.97	2391662.15	Картометрический метод	5.0	-
12262	470856.20	2391663.89	Картометрический метод	5.0	-
12263	470854.80	2391710.18	Картометрический метод	5.0	-
12264	470856.90	2391715.55	Картометрический метод	5.0	-
12265	470870.48	2391729.92	Картометрический метод	5.0	-
12266	470909.35	2391714.21	Картометрический метод	5.0	-
12267	470939.53	2391710.07	Картометрический метод	5.0	-
12268	470942.45	2391710.39	Картометрический метод	5.0	-
12247	470937.70	2391721.63	Картометрический метод	5.0	-
12269	466894.71	2384529.54	Картометрический метод	5.0	-
12270	466891.21	2384542.38	Картометрический метод	5.0	-
12271	466882.81	2384533.20	Картометрический метод	5.0	-
12272	466887.11	2384523.60	Картометрический метод	5.0	-
12273	466894.85	2384528.32	Картометрический метод	5.0	-
12269	466894.71	2384529.54	Картометрический метод	5.0	-
12274	471220.03	2393435.89	Картометрический метод	5.0	-
12275	471218.50	2393435.48	Картометрический метод	5.0	-
12276	471217.30	2393439.99	Картометрический метод	5.0	-
12277	471217.79	2393440.12	Картометрический метод	5.0	-
12278	471206.60	2393461.29	Картометрический метод	5.0	-
12279	471199.00	2393472.02	Картометрический метод	5.0	-
12280	471191.17	2393480.54	Картометрический метод	5.0	-
12281	471158.59	2393500.68	Картометрический метод	5.0	-

2. Сведения о характерных точках границ объекта

Обозначение характерных точек границ	Координаты, м		Метод определения координат характерной точки	Средняя квадратическая погрешность положения характерной точки (Mt), м	Описание обозначения точки на местности (при наличии)
	X	Y			
1	2	3	4	5	6
12282	471144.94	2393509.21	Картометрический метод	5.0	-
12283	471140.48	2393511.73	Картометрический метод	5.0	-
12284	471139.40	2393509.30	Картометрический метод	5.0	-
12285	471157.00	2393498.58	Картометрический метод	5.0	-
12286	471155.30	2393495.67	Картометрический метод	5.0	-
12287	471187.31	2393475.94	Картометрический метод	5.0	-
12288	471194.56	2393467.98	Картометрический метод	5.0	-
12289	471201.40	2393458.29	Картометрический метод	5.0	-
12290	471215.21	2393432.28	Картометрический метод	5.0	-
12291	471217.24	2393426.25	Картометрический метод	5.0	-
12292	471217.91	2393422.83	Картометрический метод	5.0	-
12293	471218.90	2393414.63	Картометрический метод	5.0	-
12294	471214.09	2393389.11	Картометрический метод	5.0	-
12295	471214.94	2393378.87	Картометрический метод	5.0	-
12296	471222.08	2393371.01	Картометрический метод	5.0	-
12297	471260.14	2393355.24	Картометрический метод	5.0	-
12298	471261.83	2393354.03	Картометрический метод	5.0	-
12299	471262.24	2393353.88	Картометрический метод	5.0	-
12300	471263.43	2393356.47	Картометрический метод	5.0	-
12301	471282.07	2393344.39	Картометрический метод	5.0	-
12302	471281.73	2393343.72	Картометрический метод	5.0	-
12303	471282.50	2393343.17	Картометрический метод	5.0	-
12304	471290.42	2393319.74	Картометрический метод	5.0	-
12305	471269.48	2393279.68	Картометрический метод	5.0	-
12306	471260.24	2393260.38	Картометрический метод	5.0	-

2. Сведения о характерных точках границ объекта

Обозначение характерных точек границ	Координаты, м		Метод определения координат характерной точки	Средняя квадратическая погрешность положения характерной точки (Mt), м	Описание обозначения точки на местности (при наличии)
	X	Y			
1	2	3	4	5	6
12307	471254.57	2393239.92	Картометрический метод	5.0	-
12308	471242.98	2393213.89	Картометрический метод	5.0	-
12309	471237.75	2393202.91	Картометрический метод	5.0	-
12310	471230.03	2393182.83	Картометрический метод	5.0	-
12311	471228.43	2393183.52	Картометрический метод	5.0	-
12312	471227.82	2393181.55	Картометрический метод	5.0	-
12313	471226.01	2393175.50	Картометрический метод	5.0	-
12314	471208.45	2393135.94	Картометрический метод	5.0	-
12315	471207.71	2393132.62	Картометрический метод	5.0	-
12316	471208.02	2393129.24	Картометрический метод	5.0	-
12317	471214.11	2393105.12	Картометрический метод	5.0	-
12318	471209.10	2393101.71	Картометрический метод	5.0	-
12319	471209.36	2393100.81	Картометрический метод	5.0	-
12320	471206.62	2393100.01	Картометрический метод	5.0	-
12321	471201.85	2393096.77	Картометрический метод	5.0	-
12322	471201.80	2393091.29	Картометрический метод	5.0	-
12323	471224.96	2393107.08	Картометрический метод	5.0	-
12324	471218.69	2393131.91	Картометрический метод	5.0	-
12325	471225.71	2393149.34	Картометрический метод	5.0	-
12326	471233.49	2393165.87	Картометрический метод	5.0	-
12327	471236.39	2393171.65	Картометрический метод	5.0	-
12328	471237.96	2393177.94	Картометрический метод	5.0	-
12329	471241.68	2393185.69	Картометрический метод	5.0	-
12330	471252.97	2393209.28	Картометрический метод	5.0	-
12331	471264.95	2393236.20	Картометрический метод	5.0	-

2. Сведения о характерных точках границ объекта

Обозначение характерных точек границ	Координаты, м		Метод определения координат характерной точки	Средняя квадратическая погрешность положения характерной точки (Mt), м	Описание обозначения точки на местности (при наличии)
	X	Y			
1	2	3	4	5	6
12332	471270.58	2393256.62	Картометрический метод	5.0	-
12333	471279.23	2393274.58	Картометрический метод	5.0	-
12334	471304.69	2393323.31	Картометрический метод	5.0	-
12335	471305.84	2393326.05	Картометрический метод	5.0	-
12336	471310.65	2393334.64	Картометрический метод	5.0	-
12337	471312.30	2393338.31	Картометрический метод	5.0	-
12338	471319.66	2393351.65	Картометрический метод	5.0	-
12339	471322.77	2393355.78	Картометрический метод	5.0	-
12340	471329.45	2393372.82	Картометрический метод	5.0	-
12341	471335.13	2393400.00	Картометрический метод	5.0	-
12342	471336.27	2393423.01	Картометрический метод	5.0	-
12343	471335.40	2393476.98	Картометрический метод	5.0	-
12344	471335.68	2393484.19	Картометрический метод	5.0	-
12345	471334.54	2393496.65	Картометрический метод	5.0	-
12346	471334.60	2393503.83	Картометрический метод	5.0	-
12347	471336.61	2393514.12	Картометрический метод	5.0	-
12348	471335.96	2393558.76	Картометрический метод	5.0	-
12349	471335.76	2393564.23	Картометрический метод	5.0	-
12350	471370.72	2393564.02	Картометрический метод	5.0	-
12351	471395.73	2393563.87	Картометрический метод	5.0	-
12352	471395.58	2393571.19	Картометрический метод	5.0	-
12353	471395.56	2393572.24	Картометрический метод	5.0	-
12354	471395.51	2393574.88	Картометрический метод	5.0	-
12355	471335.34	2393575.31	Картометрический метод	5.0	-
12356	471333.68	2393619.41	Картометрический метод	5.0	-

2. Сведения о характерных точках границ объекта

Обозначение характерных точек границ	Координаты, м		Метод определения координат характерной точки	Средняя квадратическая погрешность положения характерной точки (Mt), м	Описание обозначения точки на местности (при наличии)
	X	Y			
1	2	3	4	5	6
12357	471335.64	2393642.06	Картометрический метод	5.0	-
12358	471335.23	2393663.81	Картометрический метод	5.0	-
12359	471336.05	2393700.18	Картометрический метод	5.0	-
12360	471324.93	2393702.28	Картометрический метод	5.0	-
12361	471324.95	2393698.26	Картометрический метод	5.0	-
12362	471324.91	2393695.88	Картометрический метод	5.0	-
12363	471324.79	2393691.89	Картометрический метод	5.0	-
12364	471324.27	2393673.64	Картометрический метод	5.0	-
12365	471323.86	2393661.33	Картометрический метод	5.0	-
12366	471324.23	2393663.57	Картометрический метод	5.0	-
12367	471324.64	2393644.59	Картометрический метод	5.0	-
12368	471324.64	2393642.54	Картометрический метод	5.0	-
12369	471323.60	2393628.00	Картометрический метод	5.0	-
12370	471317.12	2393635.47	Картометрический метод	5.0	-
12371	471316.06	2393621.39	Картометрический метод	5.0	-
12372	471322.92	2393612.83	Картометрический метод	5.0	-
12373	471324.95	2393558.58	Картометрический метод	5.0	-
12374	471325.59	2393515.08	Картометрический метод	5.0	-
12375	471323.78	2393505.84	Картометрический метод	5.0	-
12376	471324.03	2393486.21	Картометрический метод	5.0	-
12377	471324.32	2393480.75	Картометрический метод	5.0	-
12378	471325.65	2393448.66	Картометрический метод	5.0	-
12379	471325.75	2393422.16	Картометрический метод	5.0	-
12380	471324.21	2393401.61	Картометрический метод	5.0	-
12381	471320.97	2393386.92	Картометрический метод	5.0	-

2. Сведения о характерных точках границ объекта

Обозначение характерных точек границ	Координаты, м		Метод определения координат характерной точки	Средняя квадратическая погрешность положения характерной точки (Mt), м	Описание обозначения точки на местности (при наличии)
	X	Y			
1	2	3	4	5	6
12382	471318.84	2393375.91	Картометрический метод	5.0	-
12383	471312.73	2393360.48	Картометрический метод	5.0	-
12384	471307.56	2393357.01	Картометрический метод	5.0	-
12385	471290.59	2393350.87	Картометрический метод	5.0	-
12386	471282.76	2393350.34	Картометрический метод	5.0	-
12387	471278.31	2393353.48	Картометрический метод	5.0	-
12388	471270.94	2393357.11	Картометрический метод	5.0	-
12389	471264.64	2393359.40	Картометрический метод	5.0	-
12390	471262.36	2393360.82	Картометрический метод	5.0	-
12391	471225.61	2393376.05	Картометрический метод	5.0	-
12392	471223.68	2393378.17	Картометрический метод	5.0	-
12393	471221.73	2393379.40	Картометрический метод	5.0	-
12394	471220.39	2393382.41	Картометрический метод	5.0	-
12395	471220.04	2393385.48	Картометрический метод	5.0	-
12396	471220.24	2393390.46	Картометрический метод	5.0	-
12397	471224.61	2393411.00	Картометрический метод	5.0	-
12398	471224.65	2393417.05	Картометрический метод	5.0	-
12399	471223.81	2393423.93	Картометрический метод	5.0	-
12400	471222.92	2393428.16	Картометрический метод	5.0	-
12401	471220.85	2393434.33	Картометрический метод	5.0	-
12274	471220.03	2393435.89	Картометрический метод	5.0	-
12402	471294.26	2393327.10	Картометрический метод	5.0	-
12403	471288.32	2393344.70	Картометрический метод	5.0	-
12404	471291.73	2393344.94	Картометрический метод	5.0	-
12405	471306.73	2393350.33	Картометрический метод	5.0	-

2. Сведения о характерных точках границ объекта

Обозначение характерных точек границ	Координаты, м		Метод определения координат характерной точки	Средняя квадратическая погрешность положения характерной точки (Mt), м	Описание обозначения точки на местности (при наличии)
	X	Y			
1	2	3	4	5	6
12406	471301.12	2393340.09	Картометрический метод	5.0	-
12407	471299.66	2393336.84	Картометрический метод	5.0	-
12402	471294.26	2393327.10	Картометрический метод	5.0	-
12408	471201.61	2393091.15	Картометрический метод	5.0	-
12409	471195.59	2393079.77	Картометрический метод	5.0	-
12410	471194.00	2393079.04	Картометрический метод	5.0	-
12411	471192.32	2393072.20	Картометрический метод	5.0	-
12412	471186.49	2393048.51	Картометрический метод	5.0	-
12413	471174.44	2392999.52	Картометрический метод	5.0	-
12414	471179.03	2392997.42	Картометрический метод	5.0	-
12408	471201.61	2393091.15	Картометрический метод	5.0	-

3. Сведения о характерных точках части (частей) границы объекта

Обозначение характерных точек части границы	Координаты, м		Метод определения координат характерной точки	Средняя квадратическая погрешность положения характерной точки (Mt), м	Описание обозначения точки на местности (при наличии)
	X	Y			
1	2	3	4	5	6
-	-	-	-	-	-

Раздел 3

Сведения о местоположении измененных (уточненных) границ объекта

1. Система координат -

2. Сведения о характерных точках границ объекта

Обозначение характерных точек границ	Существующие координаты, м		Измененные (уточненные) координаты, м		Метод определения координат характерной точки	Средняя квадратическая погрешность положения характерной точки (Mt), м	Описание обозначения точки на местности (при наличии)
	X	Y	X	Y			
1	2	3	4	5	6	7	8
-	-	-	-	-	-	-	

3. Сведения о характерных точках части (частей) границы объекта

Обозначение характерных точек части границы	Существующие координаты, м		Измененные (уточненные) координаты, м		Метод определения координат характерной точки	Средняя квадратическая погрешность положения характерной точки (Mt), м	Описание обозначения точки на местности (при наличии)
	X	Y	X	Y			
1	2	3	4	5	6	7	8
-	-	-	-	-	-	-	

ТЕКСТОВОЕ ОПИСАНИЕ
местоположения границ населенных пунктов, территориальных зон

Прохождение границы		Описание прохождения границы
от точки	до точки	
1	2	3
1	2	-
2	3	-
3	4	-
4	5	-
5	6	-
6	7	-
7	8	-
8	9	-
9	10	-
10	11	-
11	12	-
12	13	-
13	14	-
14	15	-
15	16	-
16	17	-
17	18	-
18	19	-
19	20	-
20	21	-
21	22	-
22	23	-
23	24	-
24	25	-
25	26	-
26	27	-
27	28	-
28	29	-
29	30	-
30	31	-
31	32	-
32	33	-
33	34	-
34	35	-
35	36	-
36	37	-
37	38	-

ТЕКСТОВОЕ ОПИСАНИЕ местоположения границ населенных пунктов, территориальных зон		
Прохождение границы		Описание прохождения границы
от точки	до точки	
1	2	3
38	39	-
39	40	-
40	41	-
41	42	-
42	43	-
43	44	-
44	45	-
45	46	-
46	47	-
47	48	-
48	49	-
49	50	-
50	51	-
51	52	-
52	53	-
53	54	-
54	55	-
55	56	-
56	57	-
57	58	-
58	59	-
59	60	-
60	61	-
61	62	-
62	63	-
63	64	-
64	65	-
65	66	-
66	67	-
67	68	-
68	69	-
69	70	-
70	71	-
71	72	-
72	73	-
73	74	-
74	75	-

ТЕКСТОВОЕ ОПИСАНИЕ
местоположения границ населенных пунктов, территориальных зон

Прохождение границы		Описание прохождения границы
от точки	до точки	
1	2	3
75	76	-
76	77	-
77	78	-
78	79	-
79	80	-
80	81	-
81	82	-
82	83	-
83	84	-
84	85	-
85	86	-
86	87	-
87	88	-
88	89	-
89	1	-
90	91	-
91	92	-
92	93	-
93	94	-
94	95	-
95	90	-
96	97	-
97	98	-
98	99	-
99	100	-
100	101	-
101	102	-
102	103	-
103	104	-
104	105	-
105	106	-
106	107	-
107	108	-
108	96	-
109	110	-
110	111	-
111	112	-

ТЕКСТОВОЕ ОПИСАНИЕ местоположения границ населенных пунктов, территориальных зон		
Прохождение границы		Описание прохождения границы
от точки	до точки	
1	2	3
112	113	-
113	114	-
114	115	-
115	116	-
116	117	-
117	118	-
118	119	-
119	120	-
120	121	-
121	122	-
122	123	-
123	124	-
124	125	-
125	126	-
126	127	-
127	128	-
128	129	-
129	130	-
130	131	-
131	132	-
132	133	-
133	134	-
134	135	-
135	136	-
136	137	-
137	138	-
138	139	-
139	140	-
140	141	-
141	142	-
142	143	-
143	144	-
144	145	-
145	146	-
146	147	-
147	148	-
148	149	-

ТЕКСТОВОЕ ОПИСАНИЕ местоположения границ населенных пунктов, территориальных зон		
Прохождение границы		Описание прохождения границы
от точки	до точки	
1	2	3
149	109	-
150	151	-
151	152	-
152	153	-
153	154	-
154	155	-
155	156	-
156	157	-
157	158	-
158	159	-
159	160	-
160	161	-
161	162	-
162	163	-
163	164	-
164	165	-
165	150	-
166	167	-
167	168	-
168	169	-
169	170	-
170	171	-
171	172	-
172	166	-
173	174	-
174	175	-
175	176	-
176	177	-
177	178	-
178	179	-
179	180	-
180	181	-
181	182	-
182	183	-
183	184	-
184	185	-
185	186	-

ТЕКСТОВОЕ ОПИСАНИЕ
местоположения границ населенных пунктов, территориальных зон

Прохождение границы		Описание прохождения границы
от точки	до точки	
1	2	3
186	187	-
187	188	-
188	189	-
189	190	-
190	191	-
191	192	-
192	193	-
193	194	-
194	195	-
195	196	-
196	197	-
197	198	-
198	199	-
199	200	-
200	201	-
201	173	-
202	203	-
203	204	-
204	205	-
205	206	-
206	207	-
207	208	-
208	209	-
209	202	-
210	211	-
211	212	-
212	213	-
213	214	-
214	215	-
215	216	-
216	217	-
217	218	-
218	210	-
219	220	-
220	221	-
221	222	-
222	223	-

ТЕКСТОВОЕ ОПИСАНИЕ местоположения границ населенных пунктов, территориальных зон		
Прохождение границы		Описание прохождения границы
от точки	до точки	
1	2	3
223	224	-
224	225	-
225	226	-
226	227	-
227	228	-
228	229	-
229	230	-
230	231	-
231	232	-
232	233	-
233	234	-
234	219	-
235	236	-
236	237	-
237	238	-
238	239	-
239	240	-
240	241	-
241	242	-
242	243	-
243	244	-
244	245	-
245	246	-
246	247	-
247	235	-
248	249	-
249	250	-
250	251	-
251	252	-
252	253	-
253	254	-
254	255	-
255	256	-
256	257	-
257	248	-
258	259	-
259	260	-

ТЕКСТОВОЕ ОПИСАНИЕ
местоположения границ населенных пунктов, территориальных зон

Прохождение границы		Описание прохождения границы
от точки	до точки	
1	2	3
260	261	-
261	262	-
262	263	-
263	264	-
264	265	-
265	258	-
266	267	-
267	268	-
268	269	-
269	270	-
270	271	-
271	272	-
272	273	-
273	266	-
274	275	-
275	276	-
276	277	-
277	278	-
278	279	-
279	280	-
280	281	-
281	282	-
282	283	-
283	284	-
284	285	-
285	286	-
286	287	-
287	288	-
288	289	-
289	290	-
290	291	-
291	292	-
292	293	-
293	294	-
294	295	-
295	296	-
296	297	-

ТЕКСТОВОЕ ОПИСАНИЕ местоположения границ населенных пунктов, территориальных зон		
Прохождение границы		Описание прохождения границы
от точки	до точки	
1	2	3
297	298	-
298	299	-
299	300	-
300	301	-
301	302	-
302	303	-
303	304	-
304	305	-
305	306	-
306	307	-
307	308	-
308	309	-
309	310	-
310	311	-
311	312	-
312	313	-
313	314	-
314	315	-
315	316	-
316	317	-
317	318	-
318	319	-
319	320	-
320	321	-
321	322	-
322	323	-
323	324	-
324	325	-
325	326	-
326	327	-
327	328	-
328	329	-
329	330	-
330	331	-
331	332	-
332	333	-
333	334	-

ТЕКСТОВОЕ ОПИСАНИЕ
местоположения границ населенных пунктов, территориальных зон

Прохождение границы		Описание прохождения границы
от точки	до точки	
1	2	3
334	335	-
335	336	-
336	337	-
337	338	-
338	339	-
339	340	-
340	341	-
341	342	-
342	343	-
343	344	-
344	345	-
345	346	-
346	347	-
347	348	-
348	349	-
349	350	-
350	351	-
351	352	-
352	353	-
353	354	-
354	355	-
355	356	-
356	274	-
357	358	-
358	359	-
359	360	-
360	361	-
361	362	-
362	363	-
363	364	-
364	365	-
365	366	-
366	367	-
367	368	-
368	369	-
369	370	-
370	371	-

ТЕКСТОВОЕ ОПИСАНИЕ
местоположения границ населенных пунктов, территориальных зон

Прохождение границы		Описание прохождения границы
от точки	до точки	
1	2	3
371	372	-
372	373	-
373	374	-
374	375	-
375	376	-
376	377	-
377	378	-
378	379	-
379	380	-
380	381	-
381	382	-
382	383	-
383	384	-
384	385	-
385	386	-
386	387	-
387	388	-
388	389	-
389	390	-
390	391	-
391	357	-
392	393	-
393	394	-
394	395	-
395	396	-
396	397	-
397	398	-
398	399	-
399	400	-
400	401	-
401	402	-
402	403	-
403	404	-
404	405	-
405	406	-
406	407	-
407	408	-

ТЕКСТОВОЕ ОПИСАНИЕ местоположения границ населенных пунктов, территориальных зон		
Прохождение границы		Описание прохождения границы
от точки	до точки	
1	2	3
408	409	-
409	410	-
410	411	-
411	412	-
412	413	-
413	414	-
414	415	-
415	416	-
416	417	-
417	418	-
418	419	-
419	420	-
420	421	-
421	422	-
422	423	-
423	424	-
424	425	-
425	426	-
426	392	-
427	428	-
428	429	-
429	430	-
430	431	-
431	432	-
432	433	-
433	434	-
434	435	-
435	436	-
436	437	-
437	438	-
438	439	-
439	440	-
440	441	-
441	442	-
442	443	-
443	444	-
444	445	-

ТЕКСТОВОЕ ОПИСАНИЕ
местоположения границ населенных пунктов, территориальных зон

Прохождение границы		Описание прохождения границы
от точки	до точки	
1	2	3
445	446	-
446	447	-
447	448	-
448	449	-
449	450	-
450	451	-
451	452	-
452	453	-
453	454	-
454	455	-
455	456	-
456	457	-
457	458	-
458	459	-
459	460	-
460	461	-
461	462	-
462	463	-
463	464	-
464	465	-
465	466	-
466	467	-
467	468	-
468	469	-
469	470	-
470	471	-
471	472	-
472	473	-
473	474	-
474	475	-
475	476	-
476	477	-
477	478	-
478	479	-
479	480	-
480	481	-
481	482	-

ТЕКСТОВОЕ ОПИСАНИЕ местоположения границ населенных пунктов, территориальных зон		
Прохождение границы		Описание прохождения границы
от точки	до точки	
1	2	3
482	483	-
483	484	-
484	485	-
485	486	-
486	487	-
487	488	-
488	489	-
489	490	-
490	491	-
491	492	-
492	493	-
493	494	-
494	495	-
495	496	-
496	497	-
497	498	-
498	499	-
499	500	-
500	427	-
501	502	-
502	503	-
503	504	-
504	505	-
505	506	-
506	507	-
507	508	-
508	509	-
509	510	-
510	511	-
511	512	-
512	513	-
513	514	-
514	515	-
515	516	-
516	517	-
517	518	-
518	519	-

ТЕКСТОВОЕ ОПИСАНИЕ
местоположения границ населенных пунктов, территориальных зон

Прохождение границы		Описание прохождения границы
от точки	до точки	
1	2	3
519	520	-
520	521	-
521	522	-
522	523	-
523	524	-
524	525	-
525	526	-
526	527	-
527	528	-
528	529	-
529	530	-
530	531	-
531	532	-
532	533	-
533	534	-
534	535	-
535	536	-
536	537	-
537	538	-
538	539	-
539	540	-
540	541	-
541	542	-
542	543	-
543	544	-
544	545	-
545	546	-
546	547	-
547	548	-
548	549	-
549	550	-
550	551	-
551	552	-
552	553	-
553	554	-
554	555	-
555	556	-

ТЕКСТОВОЕ ОПИСАНИЕ
местоположения границ населенных пунктов, территориальных зон

Прохождение границы		Описание прохождения границы
от точки	до точки	
1	2	3
556	557	-
557	558	-
558	559	-
559	560	-
560	561	-
561	562	-
562	563	-
563	564	-
564	565	-
565	566	-
566	567	-
567	568	-
568	569	-
569	570	-
570	571	-
571	572	-
572	573	-
573	574	-
574	575	-
575	576	-
576	577	-
577	578	-
578	579	-
579	580	-
580	581	-
581	582	-
582	583	-
583	584	-
584	585	-
585	586	-
586	587	-
587	588	-
588	589	-
589	590	-
590	591	-
591	592	-
592	593	-

ТЕКСТОВОЕ ОПИСАНИЕ местоположения границ населенных пунктов, территориальных зон		
Прохождение границы		Описание прохождения границы
от точки	до точки	
1	2	3
593	594	-
594	595	-
595	596	-
596	597	-
597	598	-
598	599	-
599	600	-
600	601	-
601	602	-
602	603	-
603	604	-
604	605	-
605	501	-
606	607	-
607	608	-
608	609	-
609	610	-
610	611	-
611	612	-
612	613	-
613	614	-
614	615	-
615	616	-
616	617	-
617	618	-
618	619	-
619	620	-
620	621	-
621	622	-
622	623	-
623	624	-
624	625	-
625	626	-
626	627	-
627	628	-
628	629	-
629	630	-

ТЕКСТОВОЕ ОПИСАНИЕ местоположения границ населенных пунктов, территориальных зон		
Прохождение границы		Описание прохождения границы
от точки	до точки	
1	2	3
630	631	-
631	632	-
632	633	-
633	634	-
634	635	-
635	636	-
636	637	-
637	638	-
638	639	-
639	640	-
640	641	-
641	642	-
642	643	-
643	644	-
644	645	-
645	646	-
646	647	-
647	648	-
648	649	-
649	650	-
650	651	-
651	652	-
652	653	-
653	654	-
654	655	-
655	656	-
656	657	-
657	658	-
658	659	-
659	660	-
660	606	-
661	662	-
662	663	-
663	664	-
664	665	-
665	666	-
666	667	-

ТЕКСТОВОЕ ОПИСАНИЕ
местоположения границ населенных пунктов, территориальных зон

Прохождение границы		Описание прохождения границы
от точки	до точки	
1	2	3
667	668	-
668	669	-
669	670	-
670	671	-
671	672	-
672	673	-
673	674	-
674	675	-
675	676	-
676	677	-
677	678	-
678	679	-
679	680	-
680	681	-
681	682	-
682	683	-
683	684	-
684	685	-
685	686	-
686	687	-
687	688	-
688	689	-
689	690	-
690	691	-
691	692	-
692	693	-
693	694	-
694	695	-
695	696	-
696	697	-
697	698	-
698	699	-
699	700	-
700	701	-
701	702	-
702	703	-
703	704	-

ТЕКСТОВОЕ ОПИСАНИЕ местоположения границ населенных пунктов, территориальных зон		
Прохождение границы		Описание прохождения границы
от точки	до точки	
1	2	3
704	705	-
705	706	-
706	707	-
707	708	-
708	709	-
709	710	-
710	711	-
711	712	-
712	713	-
713	714	-
714	715	-
715	716	-
716	717	-
717	718	-
718	719	-
719	720	-
720	721	-
721	722	-
722	723	-
723	724	-
724	725	-
725	726	-
726	727	-
727	728	-
728	729	-
729	730	-
730	731	-
731	732	-
732	733	-
733	734	-
734	735	-
735	736	-
736	737	-
737	738	-
738	739	-
739	740	-
740	741	-

ТЕКСТОВОЕ ОПИСАНИЕ местоположения границ населенных пунктов, территориальных зон		
Прохождение границы		Описание прохождения границы
от точки	до точки	
1	2	3
741	742	-
742	743	-
743	744	-
744	745	-
745	746	-
746	747	-
747	748	-
748	749	-
749	750	-
750	751	-
751	752	-
752	753	-
753	754	-
754	755	-
755	756	-
756	757	-
757	758	-
758	759	-
759	760	-
760	761	-
761	762	-
762	763	-
763	764	-
764	765	-
765	766	-
766	767	-
767	768	-
768	769	-
769	770	-
770	771	-
771	772	-
772	773	-
773	774	-
774	775	-
775	776	-
776	777	-
777	778	-

ТЕКСТОВОЕ ОПИСАНИЕ
местоположения границ населенных пунктов, территориальных зон

Прохождение границы		Описание прохождения границы
от точки	до точки	
1	2	3
778	779	-
779	780	-
780	781	-
781	782	-
782	783	-
783	784	-
784	785	-
785	786	-
786	787	-
787	788	-
788	789	-
789	790	-
790	791	-
791	792	-
792	793	-
793	794	-
794	795	-
795	796	-
796	797	-
797	798	-
798	799	-
799	800	-
800	801	-
801	802	-
802	803	-
803	804	-
804	805	-
805	806	-
806	661	-
807	808	-
808	809	-
809	810	-
810	811	-
811	812	-
812	813	-
813	814	-
814	815	-

ТЕКСТОВОЕ ОПИСАНИЕ
местоположения границ населенных пунктов, территориальных зон

Прохождение границы		Описание прохождения границы
от точки	до точки	
1	2	3
815	816	-
816	817	-
817	818	-
818	819	-
819	820	-
820	821	-
821	822	-
822	823	-
823	824	-
824	825	-
825	826	-
826	827	-
827	828	-
828	829	-
829	830	-
830	831	-
831	832	-
832	833	-
833	834	-
834	835	-
835	836	-
836	837	-
837	838	-
838	839	-
839	840	-
840	807	-
841	842	-
842	843	-
843	844	-
844	845	-
845	846	-
846	847	-
847	848	-
848	849	-
849	850	-
850	851	-
851	852	-

ТЕКСТОВОЕ ОПИСАНИЕ местоположения границ населенных пунктов, территориальных зон		
Прохождение границы		Описание прохождения границы
от точки	до точки	
1	2	3
852	853	-
853	854	-
854	855	-
855	856	-
856	857	-
857	858	-
858	859	-
859	860	-
860	861	-
861	862	-
862	863	-
863	864	-
864	865	-
865	866	-
866	867	-
867	868	-
868	869	-
869	870	-
870	871	-
871	872	-
872	873	-
873	874	-
874	875	-
875	876	-
876	877	-
877	878	-
878	879	-
879	880	-
880	881	-
881	882	-
882	883	-
883	884	-
884	885	-
885	886	-
886	887	-
887	888	-
888	889	-

ТЕКСТОВОЕ ОПИСАНИЕ местоположения границ населенных пунктов, территориальных зон		
Прохождение границы		Описание прохождения границы
от точки	до точки	
1	2	3
889	890	-
890	891	-
891	892	-
892	893	-
893	894	-
894	895	-
895	896	-
896	897	-
897	898	-
898	899	-
899	900	-
900	901	-
901	902	-
902	903	-
903	841	-
904	905	-
905	906	-
906	907	-
907	908	-
908	909	-
909	910	-
910	911	-
911	912	-
912	913	-
913	914	-
914	915	-
915	916	-
916	917	-
917	918	-
918	919	-
919	920	-
920	921	-
921	922	-
922	923	-
923	924	-
924	925	-
925	926	-

ТЕКСТОВОЕ ОПИСАНИЕ местоположения границ населенных пунктов, территориальных зон		
Прохождение границы		Описание прохождения границы
от точки	до точки	
1	2	3
926	927	-
927	928	-
928	929	-
929	930	-
930	931	-
931	932	-
932	933	-
933	934	-
934	935	-
935	936	-
936	937	-
937	938	-
938	939	-
939	940	-
940	941	-
941	942	-
942	943	-
943	944	-
944	945	-
945	946	-
946	947	-
947	948	-
948	949	-
949	950	-
950	951	-
951	952	-
952	953	-
953	954	-
954	955	-
955	956	-
956	904	-
957	958	-
958	959	-
959	960	-
960	961	-
961	962	-
962	963	-

ТЕКСТОВОЕ ОПИСАНИЕ местоположения границ населенных пунктов, территориальных зон		
Прохождение границы		Описание прохождения границы
от точки	до точки	
1	2	3
963	964	-
964	965	-
965	966	-
966	967	-
967	968	-
968	969	-
969	970	-
970	971	-
971	972	-
972	973	-
973	957	-
974	975	-
975	976	-
976	977	-
977	978	-
978	979	-
979	980	-
980	981	-
981	974	-
982	983	-
983	984	-
984	985	-
985	986	-
986	987	-
987	988	-
988	989	-
989	990	-
990	991	-
991	992	-
992	993	-
993	994	-
994	995	-
995	996	-
996	997	-
997	998	-
998	999	-
999	1000	-

ТЕКСТОВОЕ ОПИСАНИЕ
местоположения границ населенных пунктов, территориальных зон

Прохождение границы		Описание прохождения границы
от точки	до точки	
1	2	3
1000	1001	-
1001	1002	-
1002	1003	-
1003	1004	-
1004	1005	-
1005	1006	-
1006	1007	-
1007	1008	-
1008	1009	-
1009	1010	-
1010	1011	-
1011	1012	-
1012	1013	-
1013	1014	-
1014	1015	-
1015	1016	-
1016	1017	-
1017	1018	-
1018	1019	-
1019	1020	-
1020	1021	-
1021	1022	-
1022	1023	-
1023	1024	-
1024	1025	-
1025	1026	-
1026	1027	-
1027	1028	-
1028	1029	-
1029	1030	-
1030	1031	-
1031	1032	-
1032	1033	-
1033	1034	-
1034	1035	-
1035	1036	-
1036	1037	-

ТЕКСТОВОЕ ОПИСАНИЕ местоположения границ населенных пунктов, территориальных зон		
Прохождение границы		Описание прохождения границы
от точки	до точки	
1	2	3
1037	1038	-
1038	1039	-
1039	1040	-
1040	1041	-
1041	1042	-
1042	1043	-
1043	1044	-
1044	1045	-
1045	1046	-
1046	1047	-
1047	1048	-
1048	1049	-
1049	1050	-
1050	1051	-
1051	1052	-
1052	1053	-
1053	1054	-
1054	1055	-
1055	1056	-
1056	1057	-
1057	1058	-
1058	1059	-
1059	1060	-
1060	982	-
1061	1062	-
1062	1063	-
1063	1064	-
1064	1065	-
1065	1066	-
1066	1067	-
1067	1068	-
1068	1069	-
1069	1070	-
1070	1071	-
1071	1072	-
1072	1073	-
1073	1074	-

ТЕКСТОВОЕ ОПИСАНИЕ
местоположения границ населенных пунктов, территориальных зон

Прохождение границы		Описание прохождения границы
от точки	до точки	
1	2	3
1074	1075	-
1075	1076	-
1076	1077	-
1077	1078	-
1078	1079	-
1079	1080	-
1080	1081	-
1081	1082	-
1082	1083	-
1083	1084	-
1084	1085	-
1085	1086	-
1086	1087	-
1087	1061	-
1088	1089	-
1089	1090	-
1090	1091	-
1091	1092	-
1092	1093	-
1093	1094	-
1094	1095	-
1095	1096	-
1096	1097	-
1097	1098	-
1098	1099	-
1099	1100	-
1100	1101	-
1101	1102	-
1102	1103	-
1103	1104	-
1104	1105	-
1105	1106	-
1106	1107	-
1107	1108	-
1108	1109	-
1109	1110	-
1110	1111	-

ТЕКСТОВОЕ ОПИСАНИЕ местоположения границ населенных пунктов, территориальных зон		
Прохождение границы		Описание прохождения границы
от точки	до точки	
1	2	3
1111	1112	-
1112	1113	-
1113	1114	-
1114	1115	-
1115	1116	-
1116	1117	-
1117	1118	-
1118	1119	-
1119	1120	-
1120	1121	-
1121	1122	-
1122	1123	-
1123	1124	-
1124	1125	-
1125	1126	-
1126	1127	-
1127	1128	-
1128	1129	-
1129	1130	-
1130	1131	-
1131	1132	-
1132	1133	-
1133	1134	-
1134	1135	-
1135	1136	-
1136	1137	-
1137	1138	-
1138	1139	-
1139	1140	-
1140	1141	-
1141	1142	-
1142	1143	-
1143	1144	-
1144	1145	-
1145	1146	-
1146	1147	-
1147	1148	-

ТЕКСТОВОЕ ОПИСАНИЕ
местоположения границ населенных пунктов, территориальных зон

Прохождение границы		Описание прохождения границы
от точки	до точки	
1	2	3
1148	1149	-
1149	1150	-
1150	1151	-
1151	1152	-
1152	1153	-
1153	1154	-
1154	1155	-
1155	1156	-
1156	1157	-
1157	1158	-
1158	1159	-
1159	1160	-
1160	1161	-
1161	1162	-
1162	1163	-
1163	1164	-
1164	1165	-
1165	1166	-
1166	1167	-
1167	1168	-
1168	1169	-
1169	1170	-
1170	1171	-
1171	1172	-
1172	1173	-
1173	1174	-
1174	1175	-
1175	1176	-
1176	1177	-
1177	1178	-
1178	1179	-
1179	1088	-
1180	1181	-
1181	1182	-
1182	1183	-
1183	1184	-
1184	1185	-

ТЕКСТОВОЕ ОПИСАНИЕ
местоположения границ населенных пунктов, территориальных зон

Прохождение границы		Описание прохождения границы
от точки	до точки	
1	2	3
1185	1186	-
1186	1187	-
1187	1188	-
1188	1189	-
1189	1190	-
1190	1191	-
1191	1192	-
1192	1193	-
1193	1194	-
1194	1195	-
1195	1196	-
1196	1197	-
1197	1198	-
1198	1199	-
1199	1200	-
1200	1201	-
1201	1202	-
1202	1203	-
1203	1204	-
1204	1205	-
1205	1206	-
1206	1207	-
1207	1208	-
1208	1209	-
1209	1210	-
1210	1211	-
1211	1212	-
1212	1213	-
1213	1214	-
1214	1215	-
1215	1216	-
1216	1217	-
1217	1218	-
1218	1219	-
1219	1220	-
1220	1221	-
1221	1222	-

ТЕКСТОВОЕ ОПИСАНИЕ местоположения границ населенных пунктов, территориальных зон		
Прохождение границы		Описание прохождения границы
от точки	до точки	
1	2	3
1222	1223	-
1223	1224	-
1224	1180	-
1225	1226	-
1226	1227	-
1227	1228	-
1228	1229	-
1229	1230	-
1230	1231	-
1231	1232	-
1232	1233	-
1233	1234	-
1234	1235	-
1235	1236	-
1236	1237	-
1237	1238	-
1238	1239	-
1239	1240	-
1240	1241	-
1241	1242	-
1242	1243	-
1243	1244	-
1244	1245	-
1245	1246	-
1246	1247	-
1247	1248	-
1248	1249	-
1249	1250	-
1250	1251	-
1251	1252	-
1252	1253	-
1253	1254	-
1254	1255	-
1255	1256	-
1256	1257	-
1257	1258	-
1258	1259	-

ТЕКСТОВОЕ ОПИСАНИЕ местоположения границ населенных пунктов, территориальных зон		
Прохождение границы		Описание прохождения границы
от точки	до точки	
1	2	3
1259	1260	-
1260	1261	-
1261	1262	-
1262	1263	-
1263	1264	-
1264	1265	-
1265	1266	-
1266	1267	-
1267	1268	-
1268	1269	-
1269	1270	-
1270	1271	-
1271	1272	-
1272	1273	-
1273	1274	-
1274	1275	-
1275	1276	-
1276	1277	-
1277	1278	-
1278	1279	-
1279	1280	-
1280	1281	-
1281	1282	-
1282	1283	-
1283	1284	-
1284	1285	-
1285	1286	-
1286	1225	-
1287	1288	-
1288	1289	-
1289	1290	-
1290	1291	-
1291	1292	-
1292	1293	-
1293	1294	-
1294	1295	-
1295	1296	-

ТЕКСТОВОЕ ОПИСАНИЕ
местоположения границ населенных пунктов, территориальных зон

Прохождение границы		Описание прохождения границы
от точки	до точки	
1	2	3
1296	1297	-
1297	1298	-
1298	1299	-
1299	1300	-
1300	1301	-
1301	1302	-
1302	1303	-
1303	1304	-
1304	1305	-
1305	1306	-
1306	1307	-
1307	1308	-
1308	1309	-
1309	1310	-
1310	1311	-
1311	1312	-
1312	1313	-
1313	1314	-
1314	1315	-
1315	1316	-
1316	1317	-
1317	1318	-
1318	1319	-
1319	1320	-
1320	1321	-
1321	1322	-
1322	1323	-
1323	1324	-
1324	1325	-
1325	1326	-
1326	1327	-
1327	1328	-
1328	1329	-
1329	1330	-
1330	1331	-
1331	1332	-
1332	1333	-

ТЕКСТОВОЕ ОПИСАНИЕ
местоположения границ населенных пунктов, территориальных зон

Прохождение границы		Описание прохождения границы
от точки	до точки	
1	2	3
1333	1334	-
1334	1335	-
1335	1336	-
1336	1337	-
1337	1338	-
1338	1339	-
1339	1340	-
1340	1341	-
1341	1342	-
1342	1343	-
1343	1344	-
1344	1345	-
1345	1346	-
1346	1347	-
1347	1348	-
1348	1349	-
1349	1350	-
1350	1351	-
1351	1352	-
1352	1353	-
1353	1354	-
1354	1355	-
1355	1356	-
1356	1357	-
1357	1358	-
1358	1359	-
1359	1360	-
1360	1361	-
1361	1362	-
1362	1363	-
1363	1364	-
1364	1365	-
1365	1366	-
1366	1367	-
1367	1368	-
1368	1369	-
1369	1370	-

ТЕКСТОВОЕ ОПИСАНИЕ
местоположения границ населенных пунктов, территориальных зон

Прохождение границы		Описание прохождения границы
от точки	до точки	
1	2	3
1370	1371	-
1371	1372	-
1372	1373	-
1373	1374	-
1374	1375	-
1375	1376	-
1376	1377	-
1377	1378	-
1378	1379	-
1379	1380	-
1380	1381	-
1381	1382	-
1382	1383	-
1383	1384	-
1384	1385	-
1385	1386	-
1386	1387	-
1387	1388	-
1388	1389	-
1389	1390	-
1390	1391	-
1391	1392	-
1392	1393	-
1393	1394	-
1394	1395	-
1395	1396	-
1396	1397	-
1397	1398	-
1398	1399	-
1399	1400	-
1400	1401	-
1401	1402	-
1402	1403	-
1403	1404	-
1404	1405	-
1405	1406	-
1406	1407	-

ТЕКСТОВОЕ ОПИСАНИЕ местоположения границ населенных пунктов, территориальных зон		
Прохождение границы		Описание прохождения границы
от точки	до точки	
1	2	3
1407	1408	-
1408	1409	-
1409	1410	-
1410	1411	-
1411	1412	-
1412	1413	-
1413	1414	-
1414	1415	-
1415	1416	-
1416	1417	-
1417	1418	-
1418	1419	-
1419	1420	-
1420	1421	-
1421	1422	-
1422	1423	-
1423	1424	-
1424	1425	-
1425	1426	-
1426	1427	-
1427	1428	-
1428	1429	-
1429	1430	-
1430	1431	-
1431	1432	-
1432	1433	-
1433	1434	-
1434	1435	-
1435	1436	-
1436	1437	-
1437	1438	-
1438	1439	-
1439	1440	-
1440	1441	-
1441	1442	-
1442	1443	-
1443	1444	-

ТЕКСТОВОЕ ОПИСАНИЕ местоположения границ населенных пунктов, территориальных зон		
Прохождение границы		Описание прохождения границы
от точки	до точки	
1	2	3
1444	1445	-
1445	1446	-
1446	1447	-
1447	1448	-
1448	1449	-
1449	1450	-
1450	1451	-
1451	1452	-
1452	1453	-
1453	1454	-
1454	1455	-
1455	1456	-
1456	1457	-
1457	1458	-
1458	1459	-
1459	1460	-
1460	1461	-
1461	1462	-
1462	1463	-
1463	1464	-
1464	1465	-
1465	1466	-
1466	1467	-
1467	1468	-
1468	1469	-
1469	1470	-
1470	1471	-
1471	1472	-
1472	1473	-
1473	1474	-
1474	1475	-
1475	1476	-
1476	1477	-
1477	1287	-
1478	1479	-
1479	1480	-
1480	1481	-

ТЕКСТОВОЕ ОПИСАНИЕ местоположения границ населенных пунктов, территориальных зон		
Прохождение границы		Описание прохождения границы
от точки	до точки	
1	2	3
1481	1482	-
1482	1483	-
1483	1484	-
1484	1485	-
1485	1486	-
1486	1487	-
1487	1488	-
1488	1489	-
1489	1490	-
1490	1491	-
1491	1492	-
1492	1493	-
1493	1494	-
1494	1495	-
1495	1496	-
1496	1478	-
1497	1498	-
1498	1499	-
1499	1500	-
1500	1501	-
1501	1502	-
1502	1503	-
1503	1504	-
1504	1505	-
1505	1506	-
1506	1507	-
1507	1508	-
1508	1509	-
1509	1510	-
1510	1497	-
1511	1512	-
1512	1513	-
1513	1514	-
1514	1515	-
1515	1516	-
1516	1517	-
1517	1518	-

ТЕКСТОВОЕ ОПИСАНИЕ местоположения границ населенных пунктов, территориальных зон		
Прохождение границы		Описание прохождения границы
от точки	до точки	
1	2	3
1518	1519	-
1519	1520	-
1520	1521	-
1521	1522	-
1522	1523	-
1523	1524	-
1524	1525	-
1525	1511	-
1526	1527	-
1527	1528	-
1528	1529	-
1529	1530	-
1530	1531	-
1531	1532	-
1532	1533	-
1533	1526	-
1534	1535	-
1535	1536	-
1536	1537	-
1537	1538	-
1538	1539	-
1539	1540	-
1540	1541	-
1541	1542	-
1542	1543	-
1543	1544	-
1544	1545	-
1545	1546	-
1546	1547	-
1547	1548	-
1548	1549	-
1549	1550	-
1550	1551	-
1551	1552	-
1552	1553	-
1553	1534	-
1554	1555	-

ТЕКСТОВОЕ ОПИСАНИЕ местоположения границ населенных пунктов, территориальных зон		
Прохождение границы		Описание прохождения границы
от точки	до точки	
1	2	3
1555	1556	-
1556	1557	-
1557	1558	-
1558	1559	-
1559	1560	-
1560	1561	-
1561	1562	-
1562	1563	-
1563	1564	-
1564	1565	-
1565	1566	-
1566	1567	-
1567	1568	-
1568	1569	-
1569	1570	-
1570	1571	-
1571	1572	-
1572	1573	-
1573	1574	-
1574	1575	-
1575	1576	-
1576	1577	-
1577	1578	-
1578	1579	-
1579	1580	-
1580	1581	-
1581	1582	-
1582	1583	-
1583	1584	-
1584	1585	-
1585	1586	-
1586	1587	-
1587	1588	-
1588	1589	-
1589	1590	-
1590	1591	-
1591	1592	-

ТЕКСТОВОЕ ОПИСАНИЕ местоположения границ населенных пунктов, территориальных зон		
Прохождение границы		Описание прохождения границы
от точки	до точки	
1	2	3
1592	1593	-
1593	1594	-
1594	1595	-
1595	1596	-
1596	1597	-
1597	1598	-
1598	1599	-
1599	1600	-
1600	1601	-
1601	1602	-
1602	1603	-
1603	1604	-
1604	1605	-
1605	1606	-
1606	1607	-
1607	1608	-
1608	1609	-
1609	1610	-
1610	1611	-
1611	1612	-
1612	1613	-
1613	1614	-
1614	1615	-
1615	1616	-
1616	1617	-
1617	1618	-
1618	1619	-
1619	1620	-
1620	1621	-
1621	1622	-
1622	1623	-
1623	1624	-
1624	1625	-
1625	1626	-
1626	1627	-
1627	1628	-
1628	1629	-

ТЕКСТОВОЕ ОПИСАНИЕ местоположения границ населенных пунктов, территориальных зон		
Прохождение границы		Описание прохождения границы
от точки	до точки	
1	2	3
1629	1630	-
1630	1631	-
1631	1632	-
1632	1633	-
1633	1634	-
1634	1635	-
1635	1636	-
1636	1637	-
1637	1638	-
1638	1639	-
1639	1640	-
1640	1641	-
1641	1642	-
1642	1643	-
1643	1644	-
1644	1645	-
1645	1646	-
1646	1647	-
1647	1648	-
1648	1649	-
1649	1650	-
1650	1651	-
1651	1652	-
1652	1653	-
1653	1654	-
1654	1655	-
1655	1656	-
1656	1657	-
1657	1658	-
1658	1659	-
1659	1660	-
1660	1661	-
1661	1662	-
1662	1663	-
1663	1664	-
1664	1665	-
1665	1666	-

ТЕКСТОВОЕ ОПИСАНИЕ
местоположения границ населенных пунктов, территориальных зон

Прохождение границы		Описание прохождения границы
от точки	до точки	
1	2	3
1666	1667	-
1667	1668	-
1668	1669	-
1669	1670	-
1670	1671	-
1671	1672	-
1672	1673	-
1673	1674	-
1674	1675	-
1675	1676	-
1676	1677	-
1677	1678	-
1678	1679	-
1679	1680	-
1680	1681	-
1681	1682	-
1682	1683	-
1683	1684	-
1684	1554	-
1685	1686	-
1686	1687	-
1687	1688	-
1688	1689	-
1689	1690	-
1690	1691	-
1691	1692	-
1692	1693	-
1693	1694	-
1694	1695	-
1695	1696	-
1696	1697	-
1697	1698	-
1698	1699	-
1699	1700	-
1700	1701	-
1701	1702	-
1702	1703	-

ТЕКСТОВОЕ ОПИСАНИЕ
местоположения границ населенных пунктов, территориальных зон

Прохождение границы		Описание прохождения границы
от точки	до точки	
1	2	3
1703	1704	-
1704	1705	-
1705	1706	-
1706	1707	-
1707	1708	-
1708	1709	-
1709	1710	-
1710	1711	-
1711	1712	-
1712	1713	-
1713	1714	-
1714	1715	-
1715	1716	-
1716	1717	-
1717	1718	-
1718	1719	-
1719	1720	-
1720	1721	-
1721	1722	-
1722	1723	-
1723	1724	-
1724	1725	-
1725	1726	-
1726	1727	-
1727	1728	-
1728	1729	-
1729	1730	-
1730	1731	-
1731	1732	-
1732	1733	-
1733	1734	-
1734	1735	-
1735	1736	-
1736	1737	-
1737	1738	-
1738	1739	-
1739	1740	-

ТЕКСТОВОЕ ОПИСАНИЕ
местоположения границ населенных пунктов, территориальных зон

Прохождение границы		Описание прохождения границы
от точки	до точки	
1	2	3
1740	1741	-
1741	1742	-
1742	1743	-
1743	1744	-
1744	1745	-
1745	1746	-
1746	1747	-
1747	1748	-
1748	1749	-
1749	1750	-
1750	1751	-
1751	1752	-
1752	1753	-
1753	1754	-
1754	1755	-
1755	1756	-
1756	1757	-
1757	1758	-
1758	1759	-
1759	1760	-
1760	1761	-
1761	1762	-
1762	1763	-
1763	1764	-
1764	1765	-
1765	1766	-
1766	1767	-
1767	1768	-
1768	1769	-
1769	1770	-
1770	1771	-
1771	1772	-
1772	1773	-
1773	1774	-
1774	1775	-
1775	1776	-
1776	1777	-

ТЕКСТОВОЕ ОПИСАНИЕ
местоположения границ населенных пунктов, территориальных зон

Прохождение границы		Описание прохождения границы
от точки	до точки	
1	2	3
1777	1778	-
1778	1779	-
1779	1780	-
1780	1781	-
1781	1782	-
1782	1783	-
1783	1784	-
1784	1785	-
1785	1786	-
1786	1787	-
1787	1788	-
1788	1789	-
1789	1790	-
1790	1791	-
1791	1792	-
1792	1793	-
1793	1794	-
1794	1795	-
1795	1796	-
1796	1797	-
1797	1798	-
1798	1799	-
1799	1800	-
1800	1801	-
1801	1802	-
1802	1803	-
1803	1804	-
1804	1805	-
1805	1806	-
1806	1807	-
1807	1808	-
1808	1809	-
1809	1810	-
1810	1811	-
1811	1812	-
1812	1813	-
1813	1814	-

ТЕКСТОВОЕ ОПИСАНИЕ местоположения границ населенных пунктов, территориальных зон		
Прохождение границы		Описание прохождения границы
от точки	до точки	
1	2	3
1814	1815	-
1815	1816	-
1816	1817	-
1817	1818	-
1818	1819	-
1819	1685	-
1820	1821	-
1821	1822	-
1822	1823	-
1823	1824	-
1824	1825	-
1825	1826	-
1826	1827	-
1827	1828	-
1828	1829	-
1829	1830	-
1830	1831	-
1831	1820	-
1832	1833	-
1833	1834	-
1834	1835	-
1835	1836	-
1836	1837	-
1837	1838	-
1838	1839	-
1839	1840	-
1840	1841	-
1841	1842	-
1842	1843	-
1843	1844	-
1844	1832	-
1845	1846	-
1846	1847	-
1847	1848	-
1848	1849	-
1849	1850	-
1850	1851	-

ТЕКСТОВОЕ ОПИСАНИЕ
местоположения границ населенных пунктов, территориальных зон

Прохождение границы		Описание прохождения границы
от точки	до точки	
1	2	3
1851	1852	-
1852	1853	-
1853	1854	-
1854	1855	-
1855	1856	-
1856	1857	-
1857	1858	-
1858	1859	-
1859	1860	-
1860	1861	-
1861	1862	-
1862	1863	-
1863	1864	-
1864	1865	-
1865	1866	-
1866	1867	-
1867	1868	-
1868	1869	-
1869	1870	-
1870	1871	-
1871	1872	-
1872	1873	-
1873	1874	-
1874	1875	-
1875	1876	-
1876	1877	-
1877	1878	-
1878	1879	-
1879	1880	-
1880	1845	-
1881	1882	-
1882	1883	-
1883	1884	-
1884	1885	-
1885	1886	-
1886	1887	-
1887	1888	-

ТЕКСТОВОЕ ОПИСАНИЕ
местоположения границ населенных пунктов, территориальных зон

Прохождение границы		Описание прохождения границы
от точки	до точки	
1	2	3
1888	1889	-
1889	1890	-
1890	1891	-
1891	1892	-
1892	1893	-
1893	1894	-
1894	1895	-
1895	1896	-
1896	1897	-
1897	1898	-
1898	1899	-
1899	1900	-
1900	1901	-
1901	1902	-
1902	1903	-
1903	1904	-
1904	1905	-
1905	1906	-
1906	1907	-
1907	1908	-
1908	1909	-
1909	1910	-
1910	1911	-
1911	1912	-
1912	1913	-
1913	1914	-
1914	1915	-
1915	1916	-
1916	1917	-
1917	1918	-
1918	1919	-
1919	1920	-
1920	1921	-
1921	1922	-
1922	1923	-
1923	1924	-
1924	1925	-

ТЕКСТОВОЕ ОПИСАНИЕ
местоположения границ населенных пунктов, территориальных зон

Прохождение границы		Описание прохождения границы
от точки	до точки	
1	2	3
1925	1926	-
1926	1927	-
1927	1928	-
1928	1929	-
1929	1930	-
1930	1931	-
1931	1932	-
1932	1933	-
1933	1934	-
1934	1935	-
1935	1936	-
1936	1937	-
1937	1938	-
1938	1939	-
1939	1940	-
1940	1941	-
1941	1942	-
1942	1943	-
1943	1944	-
1944	1945	-
1945	1946	-
1946	1947	-
1947	1948	-
1948	1949	-
1949	1950	-
1950	1951	-
1951	1952	-
1952	1953	-
1953	1954	-
1954	1955	-
1955	1956	-
1956	1957	-
1957	1958	-
1958	1959	-
1959	1960	-
1960	1961	-
1961	1962	-

ТЕКСТОВОЕ ОПИСАНИЕ местоположения границ населенных пунктов, территориальных зон		
Прохождение границы		Описание прохождения границы
от точки	до точки	
1	2	3
1962	1963	-
1963	1964	-
1964	1965	-
1965	1966	-
1966	1967	-
1967	1968	-
1968	1969	-
1969	1970	-
1970	1971	-
1971	1972	-
1972	1973	-
1973	1974	-
1974	1975	-
1975	1976	-
1976	1977	-
1977	1978	-
1978	1979	-
1979	1980	-
1980	1981	-
1981	1982	-
1982	1983	-
1983	1984	-
1984	1985	-
1985	1986	-
1986	1987	-
1987	1988	-
1988	1989	-
1989	1990	-
1990	1991	-
1991	1992	-
1992	1993	-
1993	1994	-
1994	1995	-
1995	1996	-
1996	1997	-
1997	1998	-
1998	1999	-

ТЕКСТОВОЕ ОПИСАНИЕ местоположения границ населенных пунктов, территориальных зон		
Прохождение границы		Описание прохождения границы
от точки	до точки	
1	2	3
1999	2000	-
2000	2001	-
2001	2002	-
2002	2003	-
2003	2004	-
2004	2005	-
2005	2006	-
2006	2007	-
2007	2008	-
2008	2009	-
2009	2010	-
2010	2011	-
2011	2012	-
2012	2013	-
2013	2014	-
2014	2015	-
2015	2016	-
2016	2017	-
2017	2018	-
2018	2019	-
2019	2020	-
2020	2021	-
2021	2022	-
2022	2023	-
2023	2024	-
2024	2025	-
2025	2026	-
2026	2027	-
2027	2028	-
2028	2029	-
2029	2030	-
2030	2031	-
2031	2032	-
2032	2033	-
2033	2034	-
2034	2035	-
2035	2036	-

ТЕКСТОВОЕ ОПИСАНИЕ
местоположения границ населенных пунктов, территориальных зон

Прохождение границы		Описание прохождения границы
от точки	до точки	
1	2	3
2036	2037	-
2037	2038	-
2038	2039	-
2039	2040	-
2040	2041	-
2041	2042	-
2042	2043	-
2043	2044	-
2044	2045	-
2045	2046	-
2046	2047	-
2047	2048	-
2048	2049	-
2049	2050	-
2050	2051	-
2051	2052	-
2052	2053	-
2053	2054	-
2054	2055	-
2055	2056	-
2056	2057	-
2057	2058	-
2058	2059	-
2059	2060	-
2060	2061	-
2061	2062	-
2062	2063	-
2063	2064	-
2064	2065	-
2065	2066	-
2066	1881	-
2067	2068	-
2068	2069	-
2069	2070	-
2070	2071	-
2071	2072	-
2072	2073	-

ТЕКСТОВОЕ ОПИСАНИЕ
местоположения границ населенных пунктов, территориальных зон

Прохождение границы		Описание прохождения границы
от точки	до точки	
1	2	3
2073	2074	-
2074	2075	-
2075	2076	-
2076	2077	-
2077	2078	-
2078	2067	-
2079	2080	-
2080	2081	-
2081	2082	-
2082	2083	-
2083	2084	-
2084	2085	-
2085	2086	-
2086	2087	-
2087	2088	-
2088	2089	-
2089	2090	-
2090	2091	-
2091	2092	-
2092	2093	-
2093	2094	-
2094	2095	-
2095	2096	-
2096	2097	-
2097	2098	-
2098	2099	-
2099	2100	-
2100	2101	-
2101	2102	-
2102	2103	-
2103	2104	-
2104	2105	-
2105	2106	-
2106	2107	-
2107	2108	-
2108	2109	-
2109	2110	-

ТЕКСТОВОЕ ОПИСАНИЕ
местоположения границ населенных пунктов, территориальных зон

Прохождение границы		Описание прохождения границы
от точки	до точки	
1	2	3
2110	2111	-
2111	2112	-
2112	2113	-
2113	2114	-
2114	2115	-
2115	2116	-
2116	2117	-
2117	2118	-
2118	2119	-
2119	2120	-
2120	2079	-
2121	2122	-
2122	2123	-
2123	2124	-
2124	2125	-
2125	2126	-
2126	2127	-
2127	2128	-
2128	2129	-
2129	2130	-
2130	2131	-
2131	2132	-
2132	2133	-
2133	2134	-
2134	2135	-
2135	2136	-
2136	2137	-
2137	2138	-
2138	2139	-
2139	2140	-
2140	2141	-
2141	2142	-
2142	2143	-
2143	2121	-
2144	2145	-
2145	2146	-
2146	2147	-

ТЕКСТОВОЕ ОПИСАНИЕ местоположения границ населенных пунктов, территориальных зон		
Прохождение границы		Описание прохождения границы
от точки	до точки	
1	2	3
2147	2148	-
2148	2149	-
2149	2150	-
2150	2151	-
2151	2152	-
2152	2153	-
2153	2154	-
2154	2155	-
2155	2156	-
2156	2157	-
2157	2158	-
2158	2159	-
2159	2160	-
2160	2161	-
2161	2162	-
2162	2163	-
2163	2164	-
2164	2165	-
2165	2166	-
2166	2167	-
2167	2168	-
2168	2169	-
2169	2170	-
2170	2171	-
2171	2172	-
2172	2173	-
2173	2174	-
2174	2175	-
2175	2176	-
2176	2177	-
2177	2178	-
2178	2179	-
2179	2180	-
2180	2181	-
2181	2182	-
2182	2183	-
2183	2184	-

ТЕКСТОВОЕ ОПИСАНИЕ местоположения границ населенных пунктов, территориальных зон		
Прохождение границы		Описание прохождения границы
от точки	до точки	
1	2	3
2184	2185	-
2185	2186	-
2186	2187	-
2187	2188	-
2188	2189	-
2189	2190	-
2190	2191	-
2191	2192	-
2192	2193	-
2193	2194	-
2194	2195	-
2195	2196	-
2196	2197	-
2197	2198	-
2198	2199	-
2199	2200	-
2200	2201	-
2201	2202	-
2202	2203	-
2203	2204	-
2204	2205	-
2205	2206	-
2206	2207	-
2207	2208	-
2208	2209	-
2209	2210	-
2210	2211	-
2211	2212	-
2212	2213	-
2213	2214	-
2214	2215	-
2215	2216	-
2216	2217	-
2217	2218	-
2218	2219	-
2219	2220	-
2220	2221	-

ТЕКСТОВОЕ ОПИСАНИЕ местоположения границ населенных пунктов, территориальных зон		
Прохождение границы		Описание прохождения границы
от точки	до точки	
1	2	3
2221	2222	-
2222	2223	-
2223	2224	-
2224	2225	-
2225	2226	-
2226	2227	-
2227	2228	-
2228	2229	-
2229	2230	-
2230	2231	-
2231	2232	-
2232	2233	-
2233	2234	-
2234	2235	-
2235	2236	-
2236	2237	-
2237	2238	-
2238	2239	-
2239	2240	-
2240	2241	-
2241	2242	-
2242	2243	-
2243	2244	-
2244	2245	-
2245	2246	-
2246	2247	-
2247	2248	-
2248	2249	-
2249	2250	-
2250	2251	-
2251	2252	-
2252	2253	-
2253	2254	-
2254	2255	-
2255	2256	-
2256	2257	-
2257	2258	-

ТЕКСТОВОЕ ОПИСАНИЕ
местоположения границ населенных пунктов, территориальных зон

Прохождение границы		Описание прохождения границы
от точки	до точки	
1	2	3
2258	2259	-
2259	2260	-
2260	2261	-
2261	2262	-
2262	2263	-
2263	2264	-
2264	2265	-
2265	2266	-
2266	2267	-
2267	2268	-
2268	2269	-
2269	2270	-
2270	2271	-
2271	2272	-
2272	2273	-
2273	2274	-
2274	2275	-
2275	2276	-
2276	2277	-
2277	2278	-
2278	2279	-
2279	2280	-
2280	2281	-
2281	2282	-
2282	2283	-
2283	2284	-
2284	2285	-
2285	2286	-
2286	2287	-
2287	2288	-
2288	2289	-
2289	2290	-
2290	2291	-
2291	2292	-
2292	2293	-
2293	2294	-
2294	2295	-

ТЕКСТОВОЕ ОПИСАНИЕ
местоположения границ населенных пунктов, территориальных зон

Прохождение границы		Описание прохождения границы
от точки	до точки	
1	2	3
2295	2296	-
2296	2297	-
2297	2298	-
2298	2299	-
2299	2300	-
2300	2301	-
2301	2302	-
2302	2303	-
2303	2304	-
2304	2305	-
2305	2306	-
2306	2307	-
2307	2308	-
2308	2309	-
2309	2310	-
2310	2311	-
2311	2312	-
2312	2313	-
2313	2314	-
2314	2315	-
2315	2316	-
2316	2317	-
2317	2318	-
2318	2319	-
2319	2320	-
2320	2321	-
2321	2322	-
2322	2323	-
2323	2324	-
2324	2325	-
2325	2326	-
2326	2327	-
2327	2328	-
2328	2329	-
2329	2330	-
2330	2331	-
2331	2332	-

ТЕКСТОВОЕ ОПИСАНИЕ местоположения границ населенных пунктов, территориальных зон		
Прохождение границы		Описание прохождения границы
от точки	до точки	
1	2	3
2332	2333	-
2333	2334	-
2334	2335	-
2335	2336	-
2336	2337	-
2337	2338	-
2338	2339	-
2339	2340	-
2340	2341	-
2341	2342	-
2342	2343	-
2343	2344	-
2344	2345	-
2345	2346	-
2346	2347	-
2347	2348	-
2348	2349	-
2349	2350	-
2350	2351	-
2351	2352	-
2352	2353	-
2353	2354	-
2354	2355	-
2355	2356	-
2356	2357	-
2357	2358	-
2358	2359	-
2359	2360	-
2360	2361	-
2361	2362	-
2362	2363	-
2363	2364	-
2364	2365	-
2365	2366	-
2366	2367	-
2367	2368	-
2368	2369	-

ТЕКСТОВОЕ ОПИСАНИЕ местоположения границ населенных пунктов, территориальных зон		
Прохождение границы		Описание прохождения границы
от точки	до точки	
1	2	3
2369	2370	-
2370	2371	-
2371	2372	-
2372	2373	-
2373	2374	-
2374	2375	-
2375	2376	-
2376	2377	-
2377	2378	-
2378	2379	-
2379	2380	-
2380	2381	-
2381	2382	-
2382	2383	-
2383	2384	-
2384	2385	-
2385	2386	-
2386	2387	-
2387	2388	-
2388	2389	-
2389	2390	-
2390	2391	-
2391	2392	-
2392	2393	-
2393	2394	-
2394	2395	-
2395	2396	-
2396	2397	-
2397	2398	-
2398	2399	-
2399	2400	-
2400	2401	-
2401	2402	-
2402	2403	-
2403	2404	-
2404	2405	-
2405	2406	-

ТЕКСТОВОЕ ОПИСАНИЕ
местоположения границ населенных пунктов, территориальных зон

Прохождение границы		Описание прохождения границы
от точки	до точки	
1	2	3
2406	2407	-
2407	2408	-
2408	2409	-
2409	2410	-
2410	2411	-
2411	2412	-
2412	2413	-
2413	2414	-
2414	2415	-
2415	2416	-
2416	2417	-
2417	2418	-
2418	2419	-
2419	2420	-
2420	2421	-
2421	2422	-
2422	2423	-
2423	2424	-
2424	2425	-
2425	2426	-
2426	2427	-
2427	2428	-
2428	2429	-
2429	2430	-
2430	2431	-
2431	2432	-
2432	2433	-
2433	2434	-
2434	2435	-
2435	2436	-
2436	2437	-
2437	2438	-
2438	2439	-
2439	2440	-
2440	2441	-
2441	2442	-
2442	2443	-

ТЕКСТОВОЕ ОПИСАНИЕ местоположения границ населенных пунктов, территориальных зон		
Прохождение границы		Описание прохождения границы
от точки	до точки	
1	2	3
2443	2444	-
2444	2445	-
2445	2446	-
2446	2447	-
2447	2448	-
2448	2449	-
2449	2450	-
2450	2451	-
2451	2452	-
2452	2453	-
2453	2454	-
2454	2455	-
2455	2456	-
2456	2457	-
2457	2458	-
2458	2459	-
2459	2460	-
2460	2461	-
2461	2462	-
2462	2463	-
2463	2464	-
2464	2465	-
2465	2466	-
2466	2467	-
2467	2468	-
2468	2469	-
2469	2470	-
2470	2471	-
2471	2472	-
2472	2473	-
2473	2474	-
2474	2475	-
2475	2476	-
2476	2477	-
2477	2478	-
2478	2479	-
2479	2480	-

ТЕКСТОВОЕ ОПИСАНИЕ
местоположения границ населенных пунктов, территориальных зон

Прохождение границы		Описание прохождения границы
от точки	до точки	
1	2	3
2480	2481	-
2481	2482	-
2482	2483	-
2483	2484	-
2484	2485	-
2485	2486	-
2486	2487	-
2487	2488	-
2488	2489	-
2489	2490	-
2490	2491	-
2491	2492	-
2492	2493	-
2493	2494	-
2494	2495	-
2495	2496	-
2496	2497	-
2497	2498	-
2498	2499	-
2499	2500	-
2500	2501	-
2501	2502	-
2502	2503	-
2503	2504	-
2504	2505	-
2505	2506	-
2506	2507	-
2507	2144	-
2508	2509	-
2509	2510	-
2510	2511	-
2511	2512	-
2512	2513	-
2513	2514	-
2514	2515	-
2515	2516	-
2516	2517	-

ТЕКСТОВОЕ ОПИСАНИЕ
местоположения границ населенных пунктов, территориальных зон

Прохождение границы		Описание прохождения границы
от точки	до точки	
1	2	3
2517	2518	-
2518	2519	-
2519	2520	-
2520	2521	-
2521	2522	-
2522	2523	-
2523	2524	-
2524	2525	-
2525	2526	-
2526	2527	-
2527	2528	-
2528	2529	-
2529	2530	-
2530	2531	-
2531	2532	-
2532	2533	-
2533	2534	-
2534	2535	-
2535	2536	-
2536	2537	-
2537	2538	-
2538	2539	-
2539	2508	-
2540	2541	-
2541	2542	-
2542	2543	-
2543	2544	-
2544	2545	-
2545	2546	-
2546	2540	-
2547	2548	-
2548	2549	-
2549	2550	-
2550	2551	-
2551	2552	-
2552	2547	-
2553	2554	-

ТЕКСТОВОЕ ОПИСАНИЕ местоположения границ населенных пунктов, территориальных зон		
Прохождение границы		Описание прохождения границы
от точки	до точки	
1	2	3
2554	2555	-
2555	2556	-
2556	2557	-
2557	2558	-
2558	2559	-
2559	2560	-
2560	2561	-
2561	2562	-
2562	2563	-
2563	2564	-
2564	2565	-
2565	2566	-
2566	2567	-
2567	2568	-
2568	2569	-
2569	2570	-
2570	2571	-
2571	2572	-
2572	2573	-
2573	2574	-
2574	2575	-
2575	2576	-
2576	2577	-
2577	2578	-
2578	2579	-
2579	2580	-
2580	2581	-
2581	2582	-
2582	2583	-
2583	2584	-
2584	2585	-
2585	2586	-
2586	2587	-
2587	2588	-
2588	2589	-
2589	2590	-
2590	2591	-

ТЕКСТОВОЕ ОПИСАНИЕ
местоположения границ населенных пунктов, территориальных зон

Прохождение границы		Описание прохождения границы
от точки	до точки	
1	2	3
2591	2592	-
2592	2593	-
2593	2594	-
2594	2595	-
2595	2596	-
2596	2597	-
2597	2598	-
2598	2599	-
2599	2600	-
2600	2601	-
2601	2602	-
2602	2603	-
2603	2604	-
2604	2605	-
2605	2606	-
2606	2607	-
2607	2608	-
2608	2609	-
2609	2610	-
2610	2611	-
2611	2612	-
2612	2613	-
2613	2614	-
2614	2615	-
2615	2616	-
2616	2617	-
2617	2618	-
2618	2619	-
2619	2620	-
2620	2621	-
2621	2622	-
2622	2623	-
2623	2624	-
2624	2625	-
2625	2626	-
2626	2627	-
2627	2628	-

ТЕКСТОВОЕ ОПИСАНИЕ
местоположения границ населенных пунктов, территориальных зон

Прохождение границы		Описание прохождения границы
от точки	до точки	
1	2	3
2628	2629	-
2629	2630	-
2630	2631	-
2631	2632	-
2632	2633	-
2633	2634	-
2634	2635	-
2635	2636	-
2636	2637	-
2637	2638	-
2638	2639	-
2639	2640	-
2640	2641	-
2641	2642	-
2642	2643	-
2643	2644	-
2644	2645	-
2645	2646	-
2646	2647	-
2647	2648	-
2648	2649	-
2649	2650	-
2650	2651	-
2651	2652	-
2652	2653	-
2653	2654	-
2654	2655	-
2655	2656	-
2656	2657	-
2657	2658	-
2658	2659	-
2659	2660	-
2660	2661	-
2661	2662	-
2662	2663	-
2663	2664	-
2664	2665	-

ТЕКСТОВОЕ ОПИСАНИЕ местоположения границ населенных пунктов, территориальных зон		
Прохождение границы		Описание прохождения границы
от точки	до точки	
1	2	3
2665	2666	-
2666	2667	-
2667	2668	-
2668	2669	-
2669	2670	-
2670	2671	-
2671	2672	-
2672	2673	-
2673	2674	-
2674	2675	-
2675	2676	-
2676	2677	-
2677	2678	-
2678	2679	-
2679	2680	-
2680	2681	-
2681	2682	-
2682	2683	-
2683	2684	-
2684	2685	-
2685	2686	-
2686	2687	-
2687	2688	-
2688	2689	-
2689	2690	-
2690	2691	-
2691	2692	-
2692	2693	-
2693	2694	-
2694	2695	-
2695	2696	-
2696	2697	-
2697	2698	-
2698	2699	-
2699	2700	-
2700	2701	-
2701	2702	-

ТЕКСТОВОЕ ОПИСАНИЕ
местоположения границ населенных пунктов, территориальных зон

Прохождение границы		Описание прохождения границы
от точки	до точки	
1	2	3
2702	2703	-
2703	2704	-
2704	2705	-
2705	2706	-
2706	2707	-
2707	2708	-
2708	2709	-
2709	2710	-
2710	2711	-
2711	2712	-
2712	2713	-
2713	2714	-
2714	2715	-
2715	2716	-
2716	2717	-
2717	2718	-
2718	2719	-
2719	2720	-
2720	2721	-
2721	2722	-
2722	2723	-
2723	2724	-
2724	2725	-
2725	2726	-
2726	2727	-
2727	2728	-
2728	2729	-
2729	2730	-
2730	2731	-
2731	2732	-
2732	2733	-
2733	2734	-
2734	2735	-
2735	2736	-
2736	2737	-
2737	2738	-
2738	2739	-

ТЕКСТОВОЕ ОПИСАНИЕ
местоположения границ населенных пунктов, территориальных зон

Прохождение границы		Описание прохождения границы
от точки	до точки	
1	2	3
2739	2740	-
2740	2741	-
2741	2742	-
2742	2743	-
2743	2744	-
2744	2745	-
2745	2746	-
2746	2747	-
2747	2748	-
2748	2749	-
2749	2750	-
2750	2751	-
2751	2752	-
2752	2753	-
2753	2754	-
2754	2755	-
2755	2756	-
2756	2757	-
2757	2758	-
2758	2759	-
2759	2760	-
2760	2761	-
2761	2553	-
2762	2763	-
2763	2764	-
2764	2765	-
2765	2766	-
2766	2767	-
2767	2768	-
2768	2769	-
2769	2770	-
2770	2771	-
2771	2772	-
2772	2773	-
2773	2774	-
2774	2775	-
2775	2776	-

ТЕКСТОВОЕ ОПИСАНИЕ местоположения границ населенных пунктов, территориальных зон		
Прохождение границы		Описание прохождения границы
от точки	до точки	
1	2	3
2776	2777	-
2777	2778	-
2778	2779	-
2779	2780	-
2780	2781	-
2781	2782	-
2782	2783	-
2783	2784	-
2784	2785	-
2785	2786	-
2786	2787	-
2787	2788	-
2788	2789	-
2789	2790	-
2790	2791	-
2791	2792	-
2792	2793	-
2793	2794	-
2794	2795	-
2795	2796	-
2796	2797	-
2797	2798	-
2798	2799	-
2799	2800	-
2800	2801	-
2801	2802	-
2802	2803	-
2803	2804	-
2804	2805	-
2805	2806	-
2806	2807	-
2807	2808	-
2808	2809	-
2809	2762	-
2810	2811	-
2811	2812	-
2812	2813	-

ТЕКСТОВОЕ ОПИСАНИЕ местоположения границ населенных пунктов, территориальных зон		
Прохождение границы		Описание прохождения границы
от точки	до точки	
1	2	3
2813	2814	-
2814	2815	-
2815	2816	-
2816	2817	-
2817	2818	-
2818	2819	-
2819	2820	-
2820	2821	-
2821	2822	-
2822	2823	-
2823	2824	-
2824	2825	-
2825	2826	-
2826	2827	-
2827	2810	-
2828	2829	-
2829	2830	-
2830	2831	-
2831	2832	-
2832	2833	-
2833	2834	-
2834	2835	-
2835	2836	-
2836	2837	-
2837	2838	-
2838	2839	-
2839	2840	-
2840	2841	-
2841	2842	-
2842	2843	-
2843	2844	-
2844	2845	-
2845	2846	-
2846	2847	-
2847	2848	-
2848	2849	-
2849	2828	-

ТЕКСТОВОЕ ОПИСАНИЕ
местоположения границ населенных пунктов, территориальных зон

Прохождение границы		Описание прохождения границы
от точки	до точки	
1	2	3
2850	2851	-
2851	2852	-
2852	2853	-
2853	2854	-
2854	2855	-
2855	2856	-
2856	2857	-
2857	2858	-
2858	2859	-
2859	2860	-
2860	2861	-
2861	2862	-
2862	2863	-
2863	2864	-
2864	2865	-
2865	2866	-
2866	2867	-
2867	2868	-
2868	2869	-
2869	2870	-
2870	2871	-
2871	2872	-
2872	2873	-
2873	2874	-
2874	2875	-
2875	2876	-
2876	2877	-
2877	2878	-
2878	2879	-
2879	2880	-
2880	2881	-
2881	2850	-
2882	2883	-
2883	2884	-
2884	2885	-
2885	2886	-
2886	2887	-

ТЕКСТОВОЕ ОПИСАНИЕ местоположения границ населенных пунктов, территориальных зон		
Прохождение границы		Описание прохождения границы
от точки	до точки	
1	2	3
2887	2888	-
2888	2889	-
2889	2890	-
2890	2891	-
2891	2892	-
2892	2893	-
2893	2894	-
2894	2895	-
2895	2896	-
2896	2882	-
2897	2898	-
2898	2899	-
2899	2900	-
2900	2901	-
2901	2902	-
2902	2903	-
2903	2904	-
2904	2905	-
2905	2906	-
2906	2907	-
2907	2908	-
2908	2909	-
2909	2910	-
2910	2911	-
2911	2912	-
2912	2913	-
2913	2914	-
2914	2915	-
2915	2916	-
2916	2917	-
2917	2918	-
2918	2919	-
2919	2920	-
2920	2921	-
2921	2922	-
2922	2923	-
2923	2924	-

ТЕКСТОВОЕ ОПИСАНИЕ местоположения границ населенных пунктов, территориальных зон		
Прохождение границы		Описание прохождения границы
от точки	до точки	
1	2	3
2924	2925	-
2925	2926	-
2926	2927	-
2927	2928	-
2928	2929	-
2929	2930	-
2930	2931	-
2931	2932	-
2932	2933	-
2933	2934	-
2934	2935	-
2935	2936	-
2936	2937	-
2937	2938	-
2938	2939	-
2939	2940	-
2940	2941	-
2941	2942	-
2942	2943	-
2943	2944	-
2944	2945	-
2945	2946	-
2946	2947	-
2947	2948	-
2948	2949	-
2949	2950	-
2950	2951	-
2951	2952	-
2952	2953	-
2953	2954	-
2954	2955	-
2955	2956	-
2956	2957	-
2957	2958	-
2958	2959	-
2959	2960	-
2960	2961	-

ТЕКСТОВОЕ ОПИСАНИЕ местоположения границ населенных пунктов, территориальных зон		
Прохождение границы		Описание прохождения границы
от точки	до точки	
1	2	3
2961	2962	-
2962	2963	-
2963	2964	-
2964	2965	-
2965	2966	-
2966	2967	-
2967	2968	-
2968	2969	-
2969	2970	-
2970	2971	-
2971	2972	-
2972	2973	-
2973	2974	-
2974	2975	-
2975	2976	-
2976	2977	-
2977	2978	-
2978	2979	-
2979	2980	-
2980	2981	-
2981	2982	-
2982	2983	-
2983	2984	-
2984	2985	-
2985	2986	-
2986	2987	-
2987	2988	-
2988	2989	-
2989	2990	-
2990	2991	-
2991	2992	-
2992	2993	-
2993	2994	-
2994	2995	-
2995	2996	-
2996	2997	-
2997	2998	-

ТЕКСТОВОЕ ОПИСАНИЕ
местоположения границ населенных пунктов, территориальных зон

Прохождение границы		Описание прохождения границы
от точки	до точки	
1	2	3
2998	2999	-
2999	3000	-
3000	3001	-
3001	3002	-
3002	3003	-
3003	3004	-
3004	3005	-
3005	3006	-
3006	2897	-
3007	3008	-
3008	3009	-
3009	3010	-
3010	3011	-
3011	3012	-
3012	3013	-
3013	3014	-
3014	3015	-
3015	3016	-
3016	3017	-
3017	3018	-
3018	3019	-
3019	3007	-
3020	3021	-
3021	3022	-
3022	3023	-
3023	3024	-
3024	3025	-
3025	3026	-
3026	3020	-
3027	3028	-
3028	3029	-
3029	3030	-
3030	3031	-
3031	3032	-
3032	3033	-
3033	3034	-
3034	3035	-

ТЕКСТОВОЕ ОПИСАНИЕ
местоположения границ населенных пунктов, территориальных зон

Прохождение границы		Описание прохождения границы
от точки	до точки	
1	2	3
3035	3036	-
3036	3037	-
3037	3038	-
3038	3039	-
3039	3040	-
3040	3041	-
3041	3042	-
3042	3043	-
3043	3044	-
3044	3045	-
3045	3046	-
3046	3047	-
3047	3048	-
3048	3049	-
3049	3050	-
3050	3051	-
3051	3052	-
3052	3053	-
3053	3054	-
3054	3055	-
3055	3056	-
3056	3057	-
3057	3058	-
3058	3059	-
3059	3060	-
3060	3061	-
3061	3062	-
3062	3063	-
3063	3064	-
3064	3065	-
3065	3066	-
3066	3067	-
3067	3068	-
3068	3069	-
3069	3070	-
3070	3071	-
3071	3072	-

ТЕКСТОВОЕ ОПИСАНИЕ
местоположения границ населенных пунктов, территориальных зон

Прохождение границы		Описание прохождения границы
от точки	до точки	
1	2	3
3072	3073	-
3073	3074	-
3074	3075	-
3075	3076	-
3076	3077	-
3077	3078	-
3078	3079	-
3079	3080	-
3080	3081	-
3081	3082	-
3082	3083	-
3083	3084	-
3084	3085	-
3085	3086	-
3086	3087	-
3087	3088	-
3088	3089	-
3089	3090	-
3090	3091	-
3091	3092	-
3092	3093	-
3093	3094	-
3094	3095	-
3095	3096	-
3096	3097	-
3097	3098	-
3098	3099	-
3099	3100	-
3100	3101	-
3101	3102	-
3102	3103	-
3103	3104	-
3104	3105	-
3105	3106	-
3106	3107	-
3107	3108	-
3108	3109	-

ТЕКСТОВОЕ ОПИСАНИЕ местоположения границ населенных пунктов, территориальных зон		
Прохождение границы		Описание прохождения границы
от точки	до точки	
1	2	3
3109	3110	-
3110	3111	-
3111	3112	-
3112	3113	-
3113	3114	-
3114	3115	-
3115	3116	-
3116	3117	-
3117	3118	-
3118	3119	-
3119	3120	-
3120	3121	-
3121	3122	-
3122	3123	-
3123	3124	-
3124	3125	-
3125	3126	-
3126	3127	-
3127	3128	-
3128	3129	-
3129	3130	-
3130	3131	-
3131	3132	-
3132	3133	-
3133	3134	-
3134	3135	-
3135	3136	-
3136	3137	-
3137	3138	-
3138	3139	-
3139	3140	-
3140	3141	-
3141	3142	-
3142	3143	-
3143	3144	-
3144	3145	-
3145	3146	-

ТЕКСТОВОЕ ОПИСАНИЕ местоположения границ населенных пунктов, территориальных зон		
Прохождение границы		Описание прохождения границы
от точки	до точки	
1	2	3
3146	3147	-
3147	3148	-
3148	3149	-
3149	3027	-
3150	3151	-
3151	3152	-
3152	3153	-
3153	3154	-
3154	3155	-
3155	3156	-
3156	3157	-
3157	3158	-
3158	3159	-
3159	3160	-
3160	3161	-
3161	3162	-
3162	3163	-
3163	3164	-
3164	3165	-
3165	3166	-
3166	3167	-
3167	3168	-
3168	3169	-
3169	3170	-
3170	3171	-
3171	3172	-
3172	3173	-
3173	3174	-
3174	3175	-
3175	3176	-
3176	3177	-
3177	3178	-
3178	3179	-
3179	3180	-
3180	3181	-
3181	3182	-
3182	3183	-

ТЕКСТОВОЕ ОПИСАНИЕ
местоположения границ населенных пунктов, территориальных зон

Прохождение границы		Описание прохождения границы
от точки	до точки	
1	2	3
3183	3184	-
3184	3185	-
3185	3186	-
3186	3187	-
3187	3188	-
3188	3189	-
3189	3190	-
3190	3191	-
3191	3192	-
3192	3193	-
3193	3194	-
3194	3195	-
3195	3196	-
3196	3197	-
3197	3198	-
3198	3199	-
3199	3200	-
3200	3201	-
3201	3202	-
3202	3150	-
3203	3204	-
3204	3205	-
3205	3206	-
3206	3207	-
3207	3208	-
3208	3209	-
3209	3210	-
3210	3211	-
3211	3212	-
3212	3213	-
3213	3214	-
3214	3215	-
3215	3216	-
3216	3217	-
3217	3218	-
3218	3219	-
3219	3220	-

ТЕКСТОВОЕ ОПИСАНИЕ местоположения границ населенных пунктов, территориальных зон		
Прохождение границы		Описание прохождения границы
от точки	до точки	
1	2	3
3220	3221	-
3221	3222	-
3222	3223	-
3223	3224	-
3224	3225	-
3225	3226	-
3226	3227	-
3227	3228	-
3228	3229	-
3229	3230	-
3230	3231	-
3231	3232	-
3232	3233	-
3233	3234	-
3234	3235	-
3235	3236	-
3236	3237	-
3237	3238	-
3238	3239	-
3239	3240	-
3240	3241	-
3241	3242	-
3242	3243	-
3243	3244	-
3244	3245	-
3245	3203	-
3246	3247	-
3247	3248	-
3248	3249	-
3249	3250	-
3250	3251	-
3251	3252	-
3252	3253	-
3253	3254	-
3254	3255	-
3255	3256	-
3256	3246	-

ТЕКСТОВОЕ ОПИСАНИЕ
местоположения границ населенных пунктов, территориальных зон

Прохождение границы		Описание прохождения границы
от точки	до точки	
1	2	3
3257	3258	-
3258	3259	-
3259	3260	-
3260	3261	-
3261	3262	-
3262	3263	-
3263	3264	-
3264	3265	-
3265	3266	-
3266	3267	-
3267	3268	-
3268	3269	-
3269	3270	-
3270	3271	-
3271	3272	-
3272	3273	-
3273	3274	-
3274	3275	-
3275	3276	-
3276	3277	-
3277	3278	-
3278	3279	-
3279	3280	-
3280	3281	-
3281	3282	-
3282	3283	-
3283	3284	-
3284	3285	-
3285	3286	-
3286	3287	-
3287	3288	-
3288	3289	-
3289	3290	-
3290	3291	-
3291	3292	-
3292	3293	-
3293	3294	-

ТЕКСТОВОЕ ОПИСАНИЕ местоположения границ населенных пунктов, территориальных зон		
Прохождение границы		Описание прохождения границы
от точки	до точки	
1	2	3
3294	3295	-
3295	3296	-
3296	3297	-
3297	3298	-
3298	3299	-
3299	3300	-
3300	3301	-
3301	3302	-
3302	3303	-
3303	3304	-
3304	3305	-
3305	3306	-
3306	3307	-
3307	3308	-
3308	3309	-
3309	3310	-
3310	3311	-
3311	3312	-
3312	3313	-
3313	3314	-
3314	3315	-
3315	3316	-
3316	3317	-
3317	3318	-
3318	3319	-
3319	3320	-
3320	3321	-
3321	3322	-
3322	3323	-
3323	3324	-
3324	3325	-
3325	3326	-
3326	3327	-
3327	3328	-
3328	3329	-
3329	3330	-
3330	3331	-

ТЕКСТОВОЕ ОПИСАНИЕ местоположения границ населенных пунктов, территориальных зон		
Прохождение границы		Описание прохождения границы
от точки	до точки	
1	2	3
3331	3332	-
3332	3333	-
3333	3334	-
3334	3335	-
3335	3336	-
3336	3337	-
3337	3338	-
3338	3339	-
3339	3340	-
3340	3341	-
3341	3342	-
3342	3343	-
3343	3344	-
3344	3345	-
3345	3346	-
3346	3347	-
3347	3348	-
3348	3349	-
3349	3350	-
3350	3351	-
3351	3352	-
3352	3353	-
3353	3354	-
3354	3355	-
3355	3356	-
3356	3357	-
3357	3358	-
3358	3359	-
3359	3360	-
3360	3361	-
3361	3362	-
3362	3363	-
3363	3364	-
3364	3365	-
3365	3366	-
3366	3367	-
3367	3368	-

ТЕКСТОВОЕ ОПИСАНИЕ местоположения границ населенных пунктов, территориальных зон		
Прохождение границы		Описание прохождения границы
от точки	до точки	
1	2	3
3368	3369	-
3369	3370	-
3370	3371	-
3371	3372	-
3372	3373	-
3373	3374	-
3374	3375	-
3375	3376	-
3376	3377	-
3377	3378	-
3378	3379	-
3379	3380	-
3380	3381	-
3381	3382	-
3382	3383	-
3383	3384	-
3384	3385	-
3385	3386	-
3386	3387	-
3387	3388	-
3388	3389	-
3389	3390	-
3390	3391	-
3391	3392	-
3392	3393	-
3393	3394	-
3394	3395	-
3395	3396	-
3396	3397	-
3397	3398	-
3398	3399	-
3399	3400	-
3400	3401	-
3401	3402	-
3402	3403	-
3403	3404	-
3404	3405	-

ТЕКСТОВОЕ ОПИСАНИЕ
местоположения границ населенных пунктов, территориальных зон

Прохождение границы		Описание прохождения границы
от точки	до точки	
1	2	3
3405	3406	-
3406	3407	-
3407	3408	-
3408	3409	-
3409	3410	-
3410	3411	-
3411	3412	-
3412	3413	-
3413	3414	-
3414	3415	-
3415	3416	-
3416	3417	-
3417	3418	-
3418	3419	-
3419	3420	-
3420	3421	-
3421	3422	-
3422	3423	-
3423	3424	-
3424	3425	-
3425	3426	-
3426	3427	-
3427	3428	-
3428	3429	-
3429	3430	-
3430	3431	-
3431	3432	-
3432	3433	-
3433	3434	-
3434	3435	-
3435	3436	-
3436	3437	-
3437	3438	-
3438	3439	-
3439	3440	-
3440	3441	-
3441	3442	-

ТЕКСТОВОЕ ОПИСАНИЕ местоположения границ населенных пунктов, территориальных зон		
Прохождение границы		Описание прохождения границы
от точки	до точки	
1	2	3
3442	3443	-
3443	3444	-
3444	3445	-
3445	3446	-
3446	3447	-
3447	3448	-
3448	3449	-
3449	3450	-
3450	3451	-
3451	3452	-
3452	3453	-
3453	3454	-
3454	3455	-
3455	3456	-
3456	3457	-
3457	3458	-
3458	3459	-
3459	3460	-
3460	3461	-
3461	3462	-
3462	3463	-
3463	3464	-
3464	3465	-
3465	3466	-
3466	3467	-
3467	3468	-
3468	3469	-
3469	3470	-
3470	3471	-
3471	3472	-
3472	3473	-
3473	3474	-
3474	3475	-
3475	3476	-
3476	3477	-
3477	3478	-
3478	3479	-

ТЕКСТОВОЕ ОПИСАНИЕ местоположения границ населенных пунктов, территориальных зон		
Прохождение границы		Описание прохождения границы
от точки	до точки	
1	2	3
3479	3480	-
3480	3481	-
3481	3482	-
3482	3483	-
3483	3484	-
3484	3485	-
3485	3486	-
3486	3487	-
3487	3488	-
3488	3489	-
3489	3490	-
3490	3491	-
3491	3492	-
3492	3493	-
3493	3494	-
3494	3495	-
3495	3496	-
3496	3497	-
3497	3498	-
3498	3499	-
3499	3500	-
3500	3501	-
3501	3502	-
3502	3503	-
3503	3504	-
3504	3505	-
3505	3506	-
3506	3507	-
3507	3508	-
3508	3509	-
3509	3510	-
3510	3511	-
3511	3512	-
3512	3513	-
3513	3514	-
3514	3515	-
3515	3516	-

ТЕКСТОВОЕ ОПИСАНИЕ местоположения границ населенных пунктов, территориальных зон		
Прохождение границы		Описание прохождения границы
от точки	до точки	
1	2	3
3516	3517	-
3517	3518	-
3518	3519	-
3519	3520	-
3520	3521	-
3521	3522	-
3522	3523	-
3523	3524	-
3524	3525	-
3525	3526	-
3526	3527	-
3527	3528	-
3528	3529	-
3529	3530	-
3530	3531	-
3531	3532	-
3532	3533	-
3533	3534	-
3534	3535	-
3535	3536	-
3536	3537	-
3537	3538	-
3538	3539	-
3539	3540	-
3540	3541	-
3541	3542	-
3542	3543	-
3543	3544	-
3544	3545	-
3545	3546	-
3546	3547	-
3547	3548	-
3548	3549	-
3549	3550	-
3550	3551	-
3551	3552	-
3552	3553	-

ТЕКСТОВОЕ ОПИСАНИЕ
местоположения границ населенных пунктов, территориальных зон

Прохождение границы		Описание прохождения границы
от точки	до точки	
1	2	3
3553	3554	-
3554	3555	-
3555	3556	-
3556	3557	-
3557	3558	-
3558	3559	-
3559	3560	-
3560	3561	-
3561	3562	-
3562	3563	-
3563	3564	-
3564	3565	-
3565	3566	-
3566	3567	-
3567	3568	-
3568	3569	-
3569	3570	-
3570	3571	-
3571	3572	-
3572	3573	-
3573	3574	-
3574	3575	-
3575	3576	-
3576	3577	-
3577	3578	-
3578	3579	-
3579	3580	-
3580	3581	-
3581	3582	-
3582	3583	-
3583	3584	-
3584	3585	-
3585	3586	-
3586	3587	-
3587	3588	-
3588	3589	-
3589	3590	-

ТЕКСТОВОЕ ОПИСАНИЕ местоположения границ населенных пунктов, территориальных зон		
Прохождение границы		Описание прохождения границы
от точки	до точки	
1	2	3
3590	3591	-
3591	3592	-
3592	3593	-
3593	3594	-
3594	3595	-
3595	3596	-
3596	3597	-
3597	3598	-
3598	3599	-
3599	3600	-
3600	3601	-
3601	3602	-
3602	3603	-
3603	3604	-
3604	3605	-
3605	3606	-
3606	3607	-
3607	3608	-
3608	3609	-
3609	3610	-
3610	3611	-
3611	3612	-
3612	3613	-
3613	3257	-
3614	3615	-
3615	3616	-
3616	3617	-
3617	3618	-
3618	3619	-
3619	3620	-
3620	3621	-
3621	3622	-
3622	3623	-
3623	3624	-
3624	3625	-
3625	3626	-
3626	3627	-

ТЕКСТОВОЕ ОПИСАНИЕ
местоположения границ населенных пунктов, территориальных зон

Прохождение границы		Описание прохождения границы
от точки	до точки	
1	2	3
3627	3628	-
3628	3629	-
3629	3630	-
3630	3631	-
3631	3632	-
3632	3633	-
3633	3634	-
3634	3635	-
3635	3636	-
3636	3637	-
3637	3638	-
3638	3639	-
3639	3640	-
3640	3641	-
3641	3642	-
3642	3643	-
3643	3644	-
3644	3645	-
3645	3646	-
3646	3647	-
3647	3648	-
3648	3649	-
3649	3650	-
3650	3651	-
3651	3652	-
3652	3653	-
3653	3654	-
3654	3655	-
3655	3656	-
3656	3657	-
3657	3658	-
3658	3659	-
3659	3614	-
3660	3661	-
3661	3662	-
3662	3663	-
3663	3664	-

ТЕКСТОВОЕ ОПИСАНИЕ
местоположения границ населенных пунктов, территориальных зон

Прохождение границы		Описание прохождения границы
от точки	до точки	
1	2	3
3664	3665	-
3665	3666	-
3666	3667	-
3667	3668	-
3668	3669	-
3669	3670	-
3670	3671	-
3671	3672	-
3672	3673	-
3673	3674	-
3674	3675	-
3675	3676	-
3676	3677	-
3677	3678	-
3678	3679	-
3679	3680	-
3680	3681	-
3681	3682	-
3682	3683	-
3683	3684	-
3684	3685	-
3685	3686	-
3686	3687	-
3687	3688	-
3688	3689	-
3689	3690	-
3690	3691	-
3691	3692	-
3692	3693	-
3693	3694	-
3694	3695	-
3695	3696	-
3696	3697	-
3697	3698	-
3698	3699	-
3699	3700	-
3700	3701	-

ТЕКСТОВОЕ ОПИСАНИЕ местоположения границ населенных пунктов, территориальных зон		
Прохождение границы		Описание прохождения границы
от точки	до точки	
1	2	3
3701	3702	-
3702	3660	-
3703	3704	-
3704	3705	-
3705	3706	-
3706	3707	-
3707	3708	-
3708	3709	-
3709	3703	-
3710	3711	-
3711	3712	-
3712	3713	-
3713	3714	-
3714	3715	-
3715	3716	-
3716	3717	-
3717	3718	-
3718	3719	-
3719	3720	-
3720	3721	-
3721	3722	-
3722	3723	-
3723	3724	-
3724	3725	-
3725	3726	-
3726	3727	-
3727	3728	-
3728	3729	-
3729	3730	-
3730	3731	-
3731	3732	-
3732	3733	-
3733	3734	-
3734	3735	-
3735	3736	-
3736	3737	-
3737	3738	-

ТЕКСТОВОЕ ОПИСАНИЕ
местоположения границ населенных пунктов, территориальных зон

Прохождение границы		Описание прохождения границы
от точки	до точки	
1	2	3
3738	3739	-
3739	3740	-
3740	3741	-
3741	3742	-
3742	3743	-
3743	3744	-
3744	3745	-
3745	3746	-
3746	3747	-
3747	3748	-
3748	3749	-
3749	3750	-
3750	3751	-
3751	3752	-
3752	3753	-
3753	3754	-
3754	3755	-
3755	3756	-
3756	3757	-
3757	3758	-
3758	3759	-
3759	3760	-
3760	3761	-
3761	3762	-
3762	3763	-
3763	3764	-
3764	3765	-
3765	3766	-
3766	3767	-
3767	3768	-
3768	3769	-
3769	3770	-
3770	3771	-
3771	3772	-
3772	3773	-
3773	3774	-
3774	3775	-

ТЕКСТОВОЕ ОПИСАНИЕ
местоположения границ населенных пунктов, территориальных зон

Прохождение границы		Описание прохождения границы
от точки	до точки	
1	2	3
3775	3776	-
3776	3777	-
3777	3778	-
3778	3779	-
3779	3780	-
3780	3781	-
3781	3782	-
3782	3783	-
3783	3784	-
3784	3785	-
3785	3786	-
3786	3787	-
3787	3788	-
3788	3789	-
3789	3790	-
3790	3791	-
3791	3792	-
3792	3793	-
3793	3794	-
3794	3795	-
3795	3796	-
3796	3797	-
3797	3798	-
3798	3799	-
3799	3800	-
3800	3801	-
3801	3802	-
3802	3803	-
3803	3804	-
3804	3805	-
3805	3806	-
3806	3807	-
3807	3808	-
3808	3809	-
3809	3810	-
3810	3811	-
3811	3812	-

ТЕКСТОВОЕ ОПИСАНИЕ местоположения границ населенных пунктов, территориальных зон		
Прохождение границы		Описание прохождения границы
от точки	до точки	
1	2	3
3812	3813	-
3813	3814	-
3814	3815	-
3815	3816	-
3816	3817	-
3817	3818	-
3818	3819	-
3819	3820	-
3820	3821	-
3821	3822	-
3822	3823	-
3823	3824	-
3824	3825	-
3825	3826	-
3826	3827	-
3827	3828	-
3828	3829	-
3829	3830	-
3830	3831	-
3831	3832	-
3832	3833	-
3833	3834	-
3834	3835	-
3835	3836	-
3836	3837	-
3837	3838	-
3838	3839	-
3839	3840	-
3840	3841	-
3841	3842	-
3842	3843	-
3843	3844	-
3844	3845	-
3845	3846	-
3846	3847	-
3847	3848	-
3848	3849	-

ТЕКСТОВОЕ ОПИСАНИЕ местоположения границ населенных пунктов, территориальных зон		
Прохождение границы		Описание прохождения границы
от точки	до точки	
1	2	3
3849	3850	-
3850	3851	-
3851	3852	-
3852	3853	-
3853	3854	-
3854	3855	-
3855	3856	-
3856	3857	-
3857	3858	-
3858	3859	-
3859	3860	-
3860	3861	-
3861	3862	-
3862	3863	-
3863	3864	-
3864	3865	-
3865	3866	-
3866	3867	-
3867	3868	-
3868	3869	-
3869	3870	-
3870	3871	-
3871	3872	-
3872	3873	-
3873	3874	-
3874	3875	-
3875	3876	-
3876	3877	-
3877	3878	-
3878	3879	-
3879	3880	-
3880	3881	-
3881	3882	-
3882	3883	-
3883	3884	-
3884	3885	-
3885	3886	-

ТЕКСТОВОЕ ОПИСАНИЕ
местоположения границ населенных пунктов, территориальных зон

Прохождение границы		Описание прохождения границы
от точки	до точки	
1	2	3
3886	3887	-
3887	3888	-
3888	3889	-
3889	3890	-
3890	3891	-
3891	3892	-
3892	3893	-
3893	3894	-
3894	3895	-
3895	3896	-
3896	3710	-
3897	3898	-
3898	3899	-
3899	3900	-
3900	3901	-
3901	3902	-
3902	3903	-
3903	3904	-
3904	3905	-
3905	3906	-
3906	3907	-
3907	3908	-
3908	3909	-
3909	3910	-
3910	3911	-
3911	3912	-
3912	3913	-
3913	3914	-
3914	3915	-
3915	3916	-
3916	3917	-
3917	3918	-
3918	3919	-
3919	3920	-
3920	3921	-
3921	3922	-
3922	3923	-

ТЕКСТОВОЕ ОПИСАНИЕ местоположения границ населенных пунктов, территориальных зон		
Прохождение границы		Описание прохождения границы
от точки	до точки	
1	2	3
3923	3924	-
3924	3925	-
3925	3926	-
3926	3927	-
3927	3928	-
3928	3929	-
3929	3930	-
3930	3931	-
3931	3932	-
3932	3933	-
3933	3934	-
3934	3935	-
3935	3936	-
3936	3937	-
3937	3938	-
3938	3939	-
3939	3940	-
3940	3941	-
3941	3942	-
3942	3943	-
3943	3944	-
3944	3945	-
3945	3946	-
3946	3947	-
3947	3948	-
3948	3949	-
3949	3950	-
3950	3951	-
3951	3952	-
3952	3953	-
3953	3954	-
3954	3955	-
3955	3956	-
3956	3957	-
3957	3958	-
3958	3959	-
3959	3960	-

ТЕКСТОВОЕ ОПИСАНИЕ местоположения границ населенных пунктов, территориальных зон		
Прохождение границы		Описание прохождения границы
от точки	до точки	
1	2	3
3960	3961	-
3961	3962	-
3962	3963	-
3963	3964	-
3964	3965	-
3965	3966	-
3966	3967	-
3967	3968	-
3968	3969	-
3969	3970	-
3970	3971	-
3971	3972	-
3972	3973	-
3973	3974	-
3974	3975	-
3975	3976	-
3976	3977	-
3977	3978	-
3978	3979	-
3979	3980	-
3980	3981	-
3981	3982	-
3982	3983	-
3983	3984	-
3984	3985	-
3985	3986	-
3986	3987	-
3987	3988	-
3988	3989	-
3989	3990	-
3990	3991	-
3991	3992	-
3992	3993	-
3993	3994	-
3994	3995	-
3995	3996	-
3996	3997	-

ТЕКСТОВОЕ ОПИСАНИЕ
местоположения границ населенных пунктов, территориальных зон

Прохождение границы		Описание прохождения границы
от точки	до точки	
1	2	3
3997	3998	-
3998	3999	-
3999	4000	-
4000	4001	-
4001	4002	-
4002	4003	-
4003	4004	-
4004	4005	-
4005	4006	-
4006	4007	-
4007	4008	-
4008	4009	-
4009	4010	-
4010	4011	-
4011	4012	-
4012	4013	-
4013	4014	-
4014	4015	-
4015	4016	-
4016	4017	-
4017	4018	-
4018	4019	-
4019	4020	-
4020	4021	-
4021	4022	-
4022	4023	-
4023	4024	-
4024	4025	-
4025	4026	-
4026	4027	-
4027	3897	-
4028	4029	-
4029	4030	-
4030	4031	-
4031	4032	-
4032	4033	-
4033	4034	-

ТЕКСТОВОЕ ОПИСАНИЕ
местоположения границ населенных пунктов, территориальных зон

Прохождение границы		Описание прохождения границы
от точки	до точки	
1	2	3
4034	4035	-
4035	4036	-
4036	4037	-
4037	4038	-
4038	4039	-
4039	4040	-
4040	4041	-
4041	4042	-
4042	4043	-
4043	4044	-
4044	4045	-
4045	4046	-
4046	4047	-
4047	4048	-
4048	4049	-
4049	4050	-
4050	4051	-
4051	4052	-
4052	4053	-
4053	4054	-
4054	4055	-
4055	4056	-
4056	4057	-
4057	4058	-
4058	4059	-
4059	4060	-
4060	4061	-
4061	4062	-
4062	4063	-
4063	4064	-
4064	4065	-
4065	4066	-
4066	4067	-
4067	4068	-
4068	4069	-
4069	4070	-
4070	4071	-

ТЕКСТОВОЕ ОПИСАНИЕ
местоположения границ населенных пунктов, территориальных зон

Прохождение границы		Описание прохождения границы
от точки	до точки	
1	2	3
4071	4072	-
4072	4073	-
4073	4074	-
4074	4075	-
4075	4076	-
4076	4077	-
4077	4078	-
4078	4079	-
4079	4080	-
4080	4081	-
4081	4082	-
4082	4083	-
4083	4084	-
4084	4085	-
4085	4086	-
4086	4087	-
4087	4088	-
4088	4089	-
4089	4090	-
4090	4091	-
4091	4092	-
4092	4093	-
4093	4094	-
4094	4095	-
4095	4096	-
4096	4097	-
4097	4098	-
4098	4099	-
4099	4100	-
4100	4101	-
4101	4102	-
4102	4103	-
4103	4028	-
4104	4105	-
4105	4106	-
4106	4107	-
4107	4108	-

ТЕКСТОВОЕ ОПИСАНИЕ местоположения границ населенных пунктов, территориальных зон		
Прохождение границы		Описание прохождения границы
от точки	до точки	
1	2	3
4108	4109	-
4109	4110	-
4110	4111	-
4111	4112	-
4112	4113	-
4113	4114	-
4114	4115	-
4115	4116	-
4116	4117	-
4117	4118	-
4118	4119	-
4119	4120	-
4120	4121	-
4121	4122	-
4122	4123	-
4123	4124	-
4124	4125	-
4125	4126	-
4126	4127	-
4127	4128	-
4128	4129	-
4129	4130	-
4130	4131	-
4131	4132	-
4132	4133	-
4133	4134	-
4134	4135	-
4135	4136	-
4136	4137	-
4137	4138	-
4138	4139	-
4139	4140	-
4140	4141	-
4141	4142	-
4142	4143	-
4143	4144	-
4144	4145	-

ТЕКСТОВОЕ ОПИСАНИЕ местоположения границ населенных пунктов, территориальных зон		
Прохождение границы		Описание прохождения границы
от точки	до точки	
1	2	3
4145	4146	-
4146	4147	-
4147	4148	-
4148	4149	-
4149	4150	-
4150	4151	-
4151	4152	-
4152	4153	-
4153	4154	-
4154	4155	-
4155	4156	-
4156	4157	-
4157	4158	-
4158	4159	-
4159	4160	-
4160	4161	-
4161	4162	-
4162	4163	-
4163	4164	-
4164	4165	-
4165	4166	-
4166	4167	-
4167	4168	-
4168	4169	-
4169	4170	-
4170	4171	-
4171	4172	-
4172	4173	-
4173	4174	-
4174	4175	-
4175	4176	-
4176	4177	-
4177	4178	-
4178	4179	-
4179	4180	-
4180	4181	-
4181	4182	-

ТЕКСТОВОЕ ОПИСАНИЕ местоположения границ населенных пунктов, территориальных зон		
Прохождение границы		Описание прохождения границы
от точки	до точки	
1	2	3
4182	4183	-
4183	4184	-
4184	4185	-
4185	4186	-
4186	4187	-
4187	4188	-
4188	4189	-
4189	4190	-
4190	4191	-
4191	4192	-
4192	4193	-
4193	4194	-
4194	4195	-
4195	4196	-
4196	4197	-
4197	4198	-
4198	4199	-
4199	4200	-
4200	4201	-
4201	4202	-
4202	4203	-
4203	4204	-
4204	4205	-
4205	4206	-
4206	4207	-
4207	4208	-
4208	4104	-
4209	4210	-
4210	4211	-
4211	4212	-
4212	4213	-
4213	4214	-
4214	4215	-
4215	4216	-
4216	4217	-
4217	4218	-
4218	4219	-

ТЕКСТОВОЕ ОПИСАНИЕ
местоположения границ населенных пунктов, территориальных зон

Прохождение границы		Описание прохождения границы
от точки	до точки	
1	2	3
4219	4220	-
4220	4221	-
4221	4222	-
4222	4223	-
4223	4224	-
4224	4225	-
4225	4226	-
4226	4227	-
4227	4228	-
4228	4229	-
4229	4230	-
4230	4231	-
4231	4232	-
4232	4233	-
4233	4234	-
4234	4235	-
4235	4236	-
4236	4237	-
4237	4238	-
4238	4239	-
4239	4240	-
4240	4241	-
4241	4242	-
4242	4243	-
4243	4244	-
4244	4245	-
4245	4246	-
4246	4247	-
4247	4248	-
4248	4249	-
4249	4250	-
4250	4251	-
4251	4252	-
4252	4253	-
4253	4254	-
4254	4255	-
4255	4256	-

ТЕКСТОВОЕ ОПИСАНИЕ местоположения границ населенных пунктов, территориальных зон		
Прохождение границы		Описание прохождения границы
от точки	до точки	
1	2	3
4256	4257	-
4257	4258	-
4258	4259	-
4259	4260	-
4260	4261	-
4261	4262	-
4262	4263	-
4263	4264	-
4264	4265	-
4265	4266	-
4266	4267	-
4267	4268	-
4268	4269	-
4269	4270	-
4270	4271	-
4271	4272	-
4272	4273	-
4273	4274	-
4274	4275	-
4275	4276	-
4276	4277	-
4277	4278	-
4278	4279	-
4279	4280	-
4280	4281	-
4281	4282	-
4282	4283	-
4283	4284	-
4284	4285	-
4285	4286	-
4286	4287	-
4287	4288	-
4288	4289	-
4289	4290	-
4290	4291	-
4291	4292	-
4292	4293	-

ТЕКСТОВОЕ ОПИСАНИЕ местоположения границ населенных пунктов, территориальных зон		
Прохождение границы		Описание прохождения границы
от точки	до точки	
1	2	3
4293	4294	-
4294	4209	-
4295	4296	-
4296	4297	-
4297	4298	-
4298	4299	-
4299	4300	-
4300	4301	-
4301	4302	-
4302	4303	-
4303	4304	-
4304	4295	-
4305	4306	-
4306	4307	-
4307	4308	-
4308	4309	-
4309	4310	-
4310	4305	-
4311	4312	-
4312	4313	-
4313	4314	-
4314	4315	-
4315	4316	-
4316	4317	-
4317	4318	-
4318	4319	-
4319	4320	-
4320	4321	-
4321	4322	-
4322	4323	-
4323	4324	-
4324	4325	-
4325	4326	-
4326	4327	-
4327	4328	-
4328	4329	-
4329	4330	-

ТЕКСТОВОЕ ОПИСАНИЕ
местоположения границ населенных пунктов, территориальных зон

Прохождение границы		Описание прохождения границы
от точки	до точки	
1	2	3
4330	4331	-
4331	4332	-
4332	4333	-
4333	4334	-
4334	4335	-
4335	4336	-
4336	4337	-
4337	4338	-
4338	4339	-
4339	4340	-
4340	4341	-
4341	4342	-
4342	4343	-
4343	4344	-
4344	4345	-
4345	4346	-
4346	4347	-
4347	4348	-
4348	4349	-
4349	4350	-
4350	4351	-
4351	4352	-
4352	4353	-
4353	4354	-
4354	4355	-
4355	4356	-
4356	4357	-
4357	4358	-
4358	4359	-
4359	4360	-
4360	4361	-
4361	4362	-
4362	4363	-
4363	4364	-
4364	4365	-
4365	4366	-
4366	4367	-

ТЕКСТОВОЕ ОПИСАНИЕ
местоположения границ населенных пунктов, территориальных зон

Прохождение границы		Описание прохождения границы
от точки	до точки	
1	2	3
4367	4368	-
4368	4311	-
4369	4370	-
4370	4371	-
4371	4372	-
4372	4373	-
4373	4374	-
4374	4375	-
4375	4376	-
4376	4377	-
4377	4378	-
4378	4379	-
4379	4380	-
4380	4381	-
4381	4382	-
4382	4383	-
4383	4384	-
4384	4385	-
4385	4386	-
4386	4387	-
4387	4388	-
4388	4389	-
4389	4390	-
4390	4391	-
4391	4392	-
4392	4393	-
4393	4394	-
4394	4395	-
4395	4396	-
4396	4397	-
4397	4398	-
4398	4399	-
4399	4400	-
4400	4401	-
4401	4402	-
4402	4403	-
4403	4404	-

ТЕКСТОВОЕ ОПИСАНИЕ местоположения границ населенных пунктов, территориальных зон		
Прохождение границы		Описание прохождения границы
от точки	до точки	
1	2	3
4404	4405	-
4405	4406	-
4406	4407	-
4407	4408	-
4408	4409	-
4409	4410	-
4410	4411	-
4411	4412	-
4412	4413	-
4413	4414	-
4414	4415	-
4415	4416	-
4416	4417	-
4417	4418	-
4418	4419	-
4419	4420	-
4420	4421	-
4421	4422	-
4422	4423	-
4423	4424	-
4424	4425	-
4425	4426	-
4426	4427	-
4427	4428	-
4428	4429	-
4429	4430	-
4430	4431	-
4431	4432	-
4432	4433	-
4433	4434	-
4434	4435	-
4435	4436	-
4436	4437	-
4437	4438	-
4438	4439	-
4439	4440	-
4440	4441	-

ТЕКСТОВОЕ ОПИСАНИЕ
местоположения границ населенных пунктов, территориальных зон

Прохождение границы		Описание прохождения границы
от точки	до точки	
1	2	3
4441	4442	-
4442	4443	-
4443	4444	-
4444	4445	-
4445	4446	-
4446	4447	-
4447	4448	-
4448	4449	-
4449	4450	-
4450	4451	-
4451	4452	-
4452	4453	-
4453	4454	-
4454	4455	-
4455	4456	-
4456	4457	-
4457	4458	-
4458	4459	-
4459	4460	-
4460	4461	-
4461	4462	-
4462	4463	-
4463	4464	-
4464	4465	-
4465	4466	-
4466	4467	-
4467	4468	-
4468	4469	-
4469	4470	-
4470	4471	-
4471	4472	-
4472	4473	-
4473	4474	-
4474	4475	-
4475	4476	-
4476	4477	-
4477	4478	-

ТЕКСТОВОЕ ОПИСАНИЕ местоположения границ населенных пунктов, территориальных зон		
Прохождение границы		Описание прохождения границы
от точки	до точки	
1	2	3
4478	4479	-
4479	4480	-
4480	4481	-
4481	4482	-
4482	4483	-
4483	4484	-
4484	4485	-
4485	4486	-
4486	4487	-
4487	4488	-
4488	4489	-
4489	4490	-
4490	4491	-
4491	4492	-
4492	4493	-
4493	4494	-
4494	4495	-
4495	4496	-
4496	4497	-
4497	4498	-
4498	4499	-
4499	4500	-
4500	4501	-
4501	4502	-
4502	4503	-
4503	4504	-
4504	4369	-
4505	4506	-
4506	4507	-
4507	4508	-
4508	4509	-
4509	4510	-
4510	4511	-
4511	4512	-
4512	4513	-
4513	4514	-
4514	4515	-

ТЕКСТОВОЕ ОПИСАНИЕ местоположения границ населенных пунктов, территориальных зон		
Прохождение границы		Описание прохождения границы
от точки	до точки	
1	2	3
4515	4516	-
4516	4517	-
4517	4518	-
4518	4519	-
4519	4520	-
4520	4521	-
4521	4522	-
4522	4523	-
4523	4505	-
4524	4525	-
4525	4526	-
4526	4527	-
4527	4528	-
4528	4529	-
4529	4530	-
4530	4531	-
4531	4532	-
4532	4533	-
4533	4534	-
4534	4535	-
4535	4536	-
4536	4537	-
4537	4538	-
4538	4539	-
4539	4540	-
4540	4541	-
4541	4542	-
4542	4543	-
4543	4544	-
4544	4545	-
4545	4546	-
4546	4547	-
4547	4548	-
4548	4549	-
4549	4550	-
4550	4551	-
4551	4552	-

ТЕКСТОВОЕ ОПИСАНИЕ местоположения границ населенных пунктов, территориальных зон		
Прохождение границы		Описание прохождения границы
от точки	до точки	
1	2	3
4552	4553	-
4553	4554	-
4554	4555	-
4555	4556	-
4556	4557	-
4557	4558	-
4558	4559	-
4559	4560	-
4560	4561	-
4561	4562	-
4562	4563	-
4563	4564	-
4564	4565	-
4565	4566	-
4566	4567	-
4567	4568	-
4568	4569	-
4569	4570	-
4570	4571	-
4571	4572	-
4572	4573	-
4573	4574	-
4574	4575	-
4575	4576	-
4576	4577	-
4577	4578	-
4578	4579	-
4579	4580	-
4580	4581	-
4581	4582	-
4582	4583	-
4583	4584	-
4584	4585	-
4585	4586	-
4586	4587	-
4587	4588	-
4588	4589	-

ТЕКСТОВОЕ ОПИСАНИЕ местоположения границ населенных пунктов, территориальных зон		
Прохождение границы		Описание прохождения границы
от точки	до точки	
1	2	3
4589	4524	-
4590	4591	-
4591	4592	-
4592	4593	-
4593	4594	-
4594	4595	-
4595	4590	-
4596	4597	-
4597	4598	-
4598	4599	-
4599	4600	-
4600	4601	-
4601	4602	-
4602	4603	-
4603	4604	-
4604	4605	-
4605	4606	-
4606	4607	-
4607	4608	-
4608	4609	-
4609	4610	-
4610	4611	-
4611	4612	-
4612	4613	-
4613	4614	-
4614	4615	-
4615	4616	-
4616	4617	-
4617	4618	-
4618	4619	-
4619	4620	-
4620	4621	-
4621	4622	-
4622	4623	-
4623	4624	-
4624	4625	-
4625	4596	-

ТЕКСТОВОЕ ОПИСАНИЕ местоположения границ населенных пунктов, территориальных зон		
Прохождение границы		Описание прохождения границы
от точки	до точки	
1	2	3
4626	4627	-
4627	4628	-
4628	4629	-
4629	4630	-
4630	4631	-
4631	4632	-
4632	4633	-
4633	4634	-
4634	4635	-
4635	4636	-
4636	4637	-
4637	4638	-
4638	4639	-
4639	4640	-
4640	4641	-
4641	4642	-
4642	4643	-
4643	4644	-
4644	4645	-
4645	4646	-
4646	4647	-
4647	4648	-
4648	4649	-
4649	4650	-
4650	4651	-
4651	4652	-
4652	4653	-
4653	4654	-
4654	4655	-
4655	4656	-
4656	4657	-
4657	4658	-
4658	4659	-
4659	4660	-
4660	4661	-
4661	4662	-
4662	4663	-

ТЕКСТОВОЕ ОПИСАНИЕ местоположения границ населенных пунктов, территориальных зон		
Прохождение границы		Описание прохождения границы
от точки	до точки	
1	2	3
4663	4664	-
4664	4665	-
4665	4666	-
4666	4667	-
4667	4668	-
4668	4669	-
4669	4670	-
4670	4671	-
4671	4672	-
4672	4673	-
4673	4674	-
4674	4675	-
4675	4676	-
4676	4677	-
4677	4678	-
4678	4626	-
4679	4680	-
4680	4681	-
4681	4682	-
4682	4683	-
4683	4684	-
4684	4685	-
4685	4686	-
4686	4687	-
4687	4688	-
4688	4689	-
4689	4690	-
4690	4691	-
4691	4692	-
4692	4693	-
4693	4694	-
4694	4695	-
4695	4696	-
4696	4697	-
4697	4698	-
4698	4699	-
4699	4700	-

ТЕКСТОВОЕ ОПИСАНИЕ
местоположения границ населенных пунктов, территориальных зон

Прохождение границы		Описание прохождения границы
от точки	до точки	
1	2	3
4700	4701	-
4701	4702	-
4702	4703	-
4703	4704	-
4704	4705	-
4705	4706	-
4706	4707	-
4707	4708	-
4708	4709	-
4709	4710	-
4710	4711	-
4711	4712	-
4712	4713	-
4713	4714	-
4714	4715	-
4715	4716	-
4716	4717	-
4717	4718	-
4718	4719	-
4719	4720	-
4720	4721	-
4721	4722	-
4722	4723	-
4723	4724	-
4724	4725	-
4725	4726	-
4726	4727	-
4727	4728	-
4728	4729	-
4729	4730	-
4730	4731	-
4731	4732	-
4732	4733	-
4733	4734	-
4734	4735	-
4735	4736	-
4736	4737	-

ТЕКСТОВОЕ ОПИСАНИЕ местоположения границ населенных пунктов, территориальных зон		
Прохождение границы		Описание прохождения границы
от точки	до точки	
1	2	3
4737	4738	-
4738	4739	-
4739	4740	-
4740	4741	-
4741	4742	-
4742	4743	-
4743	4744	-
4744	4745	-
4745	4746	-
4746	4747	-
4747	4748	-
4748	4749	-
4749	4750	-
4750	4751	-
4751	4752	-
4752	4753	-
4753	4754	-
4754	4755	-
4755	4756	-
4756	4757	-
4757	4758	-
4758	4759	-
4759	4760	-
4760	4761	-
4761	4762	-
4762	4763	-
4763	4764	-
4764	4765	-
4765	4766	-
4766	4767	-
4767	4768	-
4768	4769	-
4769	4770	-
4770	4771	-
4771	4772	-
4772	4773	-
4773	4774	-

ТЕКСТОВОЕ ОПИСАНИЕ местоположения границ населенных пунктов, территориальных зон		
Прохождение границы		Описание прохождения границы
от точки	до точки	
1	2	3
4774	4775	-
4775	4776	-
4776	4777	-
4777	4778	-
4778	4779	-
4779	4780	-
4780	4781	-
4781	4782	-
4782	4783	-
4783	4784	-
4784	4785	-
4785	4786	-
4786	4787	-
4787	4788	-
4788	4789	-
4789	4790	-
4790	4791	-
4791	4792	-
4792	4793	-
4793	4794	-
4794	4795	-
4795	4796	-
4796	4797	-
4797	4798	-
4798	4799	-
4799	4800	-
4800	4801	-
4801	4802	-
4802	4803	-
4803	4804	-
4804	4805	-
4805	4806	-
4806	4807	-
4807	4808	-
4808	4809	-
4809	4810	-
4810	4811	-

ТЕКСТОВОЕ ОПИСАНИЕ местоположения границ населенных пунктов, территориальных зон		
Прохождение границы		Описание прохождения границы
от точки	до точки	
1	2	3
4811	4812	-
4812	4813	-
4813	4814	-
4814	4815	-
4815	4816	-
4816	4817	-
4817	4818	-
4818	4819	-
4819	4820	-
4820	4821	-
4821	4822	-
4822	4823	-
4823	4824	-
4824	4825	-
4825	4826	-
4826	4827	-
4827	4828	-
4828	4829	-
4829	4830	-
4830	4831	-
4831	4832	-
4832	4833	-
4833	4834	-
4834	4835	-
4835	4836	-
4836	4837	-
4837	4838	-
4838	4839	-
4839	4840	-
4840	4841	-
4841	4842	-
4842	4843	-
4843	4844	-
4844	4845	-
4845	4846	-
4846	4847	-
4847	4848	-

ТЕКСТОВОЕ ОПИСАНИЕ местоположения границ населенных пунктов, территориальных зон		
Прохождение границы		Описание прохождения границы
от точки	до точки	
1	2	3
4848	4849	-
4849	4850	-
4850	4851	-
4851	4852	-
4852	4853	-
4853	4854	-
4854	4855	-
4855	4856	-
4856	4857	-
4857	4858	-
4858	4859	-
4859	4860	-
4860	4861	-
4861	4862	-
4862	4863	-
4863	4864	-
4864	4865	-
4865	4866	-
4866	4867	-
4867	4868	-
4868	4869	-
4869	4870	-
4870	4871	-
4871	4872	-
4872	4873	-
4873	4874	-
4874	4875	-
4875	4876	-
4876	4877	-
4877	4878	-
4878	4879	-
4879	4880	-
4880	4881	-
4881	4882	-
4882	4883	-
4883	4884	-
4884	4885	-

ТЕКСТОВОЕ ОПИСАНИЕ местоположения границ населенных пунктов, территориальных зон		
Прохождение границы		Описание прохождения границы
от точки	до точки	
1	2	3
4885	4886	-
4886	4887	-
4887	4888	-
4888	4889	-
4889	4890	-
4890	4891	-
4891	4892	-
4892	4893	-
4893	4894	-
4894	4895	-
4895	4896	-
4896	4897	-
4897	4898	-
4898	4899	-
4899	4900	-
4900	4901	-
4901	4902	-
4902	4903	-
4903	4904	-
4904	4905	-
4905	4906	-
4906	4907	-
4907	4908	-
4908	4909	-
4909	4910	-
4910	4911	-
4911	4912	-
4912	4913	-
4913	4914	-
4914	4915	-
4915	4916	-
4916	4917	-
4917	4918	-
4918	4919	-
4919	4920	-
4920	4921	-
4921	4922	-

ТЕКСТОВОЕ ОПИСАНИЕ местоположения границ населенных пунктов, территориальных зон		
Прохождение границы		Описание прохождения границы
от точки	до точки	
1	2	3
4922	4923	-
4923	4924	-
4924	4925	-
4925	4926	-
4926	4927	-
4927	4928	-
4928	4929	-
4929	4930	-
4930	4931	-
4931	4932	-
4932	4933	-
4933	4934	-
4934	4935	-
4935	4936	-
4936	4937	-
4937	4938	-
4938	4939	-
4939	4940	-
4940	4941	-
4941	4942	-
4942	4943	-
4943	4944	-
4944	4945	-
4945	4946	-
4946	4947	-
4947	4948	-
4948	4949	-
4949	4950	-
4950	4951	-
4951	4952	-
4952	4953	-
4953	4954	-
4954	4955	-
4955	4956	-
4956	4957	-
4957	4958	-
4958	4959	-

ТЕКСТОВОЕ ОПИСАНИЕ
местоположения границ населенных пунктов, территориальных зон

Прохождение границы		Описание прохождения границы
от точки	до точки	
1	2	3
4959	4960	-
4960	4961	-
4961	4962	-
4962	4963	-
4963	4964	-
4964	4965	-
4965	4966	-
4966	4967	-
4967	4968	-
4968	4969	-
4969	4970	-
4970	4971	-
4971	4972	-
4972	4973	-
4973	4974	-
4974	4975	-
4975	4976	-
4976	4977	-
4977	4978	-
4978	4979	-
4979	4980	-
4980	4981	-
4981	4982	-
4982	4983	-
4983	4984	-
4984	4985	-
4985	4986	-
4986	4987	-
4987	4988	-
4988	4989	-
4989	4990	-
4990	4991	-
4991	4992	-
4992	4993	-
4993	4994	-
4994	4995	-
4995	4996	-

ТЕКСТОВОЕ ОПИСАНИЕ местоположения границ населенных пунктов, территориальных зон		
Прохождение границы		Описание прохождения границы
от точки	до точки	
1	2	3
4996	4997	-
4997	4998	-
4998	4999	-
4999	5000	-
5000	5001	-
5001	5002	-
5002	5003	-
5003	5004	-
5004	5005	-
5005	5006	-
5006	5007	-
5007	5008	-
5008	5009	-
5009	5010	-
5010	5011	-
5011	5012	-
5012	5013	-
5013	5014	-
5014	5015	-
5015	5016	-
5016	5017	-
5017	5018	-
5018	5019	-
5019	5020	-
5020	5021	-
5021	5022	-
5022	5023	-
5023	5024	-
5024	5025	-
5025	5026	-
5026	5027	-
5027	5028	-
5028	5029	-
5029	5030	-
5030	5031	-
5031	5032	-
5032	5033	-

ТЕКСТОВОЕ ОПИСАНИЕ
местоположения границ населенных пунктов, территориальных зон

Прохождение границы		Описание прохождения границы
от точки	до точки	
1	2	3
5033	5034	-
5034	5035	-
5035	5036	-
5036	5037	-
5037	5038	-
5038	5039	-
5039	5040	-
5040	5041	-
5041	5042	-
5042	5043	-
5043	5044	-
5044	5045	-
5045	5046	-
5046	5047	-
5047	5048	-
5048	5049	-
5049	5050	-
5050	5051	-
5051	5052	-
5052	5053	-
5053	5054	-
5054	5055	-
5055	5056	-
5056	5057	-
5057	5058	-
5058	5059	-
5059	5060	-
5060	5061	-
5061	5062	-
5062	5063	-
5063	5064	-
5064	5065	-
5065	5066	-
5066	5067	-
5067	5068	-
5068	5069	-
5069	5070	-

ТЕКСТОВОЕ ОПИСАНИЕ местоположения границ населенных пунктов, территориальных зон		
Прохождение границы		Описание прохождения границы
от точки	до точки	
1	2	3
5070	5071	-
5071	5072	-
5072	5073	-
5073	5074	-
5074	5075	-
5075	5076	-
5076	5077	-
5077	5078	-
5078	5079	-
5079	5080	-
5080	5081	-
5081	5082	-
5082	5083	-
5083	5084	-
5084	5085	-
5085	5086	-
5086	5087	-
5087	5088	-
5088	5089	-
5089	5090	-
5090	5091	-
5091	5092	-
5092	5093	-
5093	5094	-
5094	5095	-
5095	5096	-
5096	5097	-
5097	5098	-
5098	5099	-
5099	5100	-
5100	5101	-
5101	5102	-
5102	5103	-
5103	5104	-
5104	5105	-
5105	5106	-
5106	5107	-

ТЕКСТОВОЕ ОПИСАНИЕ
местоположения границ населенных пунктов, территориальных зон

Прохождение границы		Описание прохождения границы
от точки	до точки	
1	2	3
5107	5108	-
5108	5109	-
5109	5110	-
5110	5111	-
5111	5112	-
5112	5113	-
5113	5114	-
5114	5115	-
5115	5116	-
5116	5117	-
5117	5118	-
5118	5119	-
5119	5120	-
5120	5121	-
5121	5122	-
5122	5123	-
5123	5124	-
5124	5125	-
5125	5126	-
5126	5127	-
5127	5128	-
5128	5129	-
5129	5130	-
5130	5131	-
5131	5132	-
5132	5133	-
5133	5134	-
5134	5135	-
5135	5136	-
5136	4679	-
5137	5138	-
5138	5139	-
5139	5140	-
5140	5141	-
5141	5142	-
5142	5143	-
5143	5144	-

ТЕКСТОВОЕ ОПИСАНИЕ местоположения границ населенных пунктов, территориальных зон		
Прохождение границы		Описание прохождения границы
от точки	до точки	
1	2	3
5144	5145	-
5145	5146	-
5146	5147	-
5147	5148	-
5148	5149	-
5149	5150	-
5150	5151	-
5151	5152	-
5152	5153	-
5153	5154	-
5154	5155	-
5155	5156	-
5156	5157	-
5157	5158	-
5158	5159	-
5159	5160	-
5160	5161	-
5161	5162	-
5162	5163	-
5163	5164	-
5164	5165	-
5165	5166	-
5166	5167	-
5167	5168	-
5168	5169	-
5169	5170	-
5170	5171	-
5171	5172	-
5172	5173	-
5173	5174	-
5174	5175	-
5175	5176	-
5176	5137	-
5177	5178	-
5178	5179	-
5179	5180	-
5180	5181	-

ТЕКСТОВОЕ ОПИСАНИЕ местоположения границ населенных пунктов, территориальных зон		
Прохождение границы		Описание прохождения границы
от точки	до точки	
1	2	3
5181	5182	-
5182	5183	-
5183	5184	-
5184	5185	-
5185	5186	-
5186	5187	-
5187	5188	-
5188	5189	-
5189	5190	-
5190	5191	-
5191	5192	-
5192	5193	-
5193	5194	-
5194	5195	-
5195	5196	-
5196	5197	-
5197	5198	-
5198	5199	-
5199	5200	-
5200	5201	-
5201	5202	-
5202	5203	-
5203	5204	-
5204	5205	-
5205	5206	-
5206	5207	-
5207	5208	-
5208	5209	-
5209	5210	-
5210	5211	-
5211	5212	-
5212	5213	-
5213	5214	-
5214	5215	-
5215	5216	-
5216	5217	-
5217	5218	-

ТЕКСТОВОЕ ОПИСАНИЕ
местоположения границ населенных пунктов, территориальных зон

Прохождение границы		Описание прохождения границы
от точки	до точки	
1	2	3
5218	5219	-
5219	5220	-
5220	5221	-
5221	5222	-
5222	5223	-
5223	5224	-
5224	5225	-
5225	5226	-
5226	5227	-
5227	5228	-
5228	5229	-
5229	5177	-
5230	5231	-
5231	5232	-
5232	5233	-
5233	5234	-
5234	5235	-
5235	5236	-
5236	5237	-
5237	5238	-
5238	5239	-
5239	5240	-
5240	5241	-
5241	5242	-
5242	5243	-
5243	5244	-
5244	5245	-
5245	5246	-
5246	5247	-
5247	5248	-
5248	5249	-
5249	5250	-
5250	5251	-
5251	5252	-
5252	5253	-
5253	5254	-
5254	5255	-

ТЕКСТОВОЕ ОПИСАНИЕ
местоположения границ населенных пунктов, территориальных зон

Прохождение границы		Описание прохождения границы
от точки	до точки	
1	2	3
5255	5256	-
5256	5257	-
5257	5258	-
5258	5230	-
5259	5260	-
5260	5261	-
5261	5262	-
5262	5263	-
5263	5264	-
5264	5265	-
5265	5266	-
5266	5267	-
5267	5268	-
5268	5269	-
5269	5259	-
5270	5271	-
5271	5272	-
5272	5273	-
5273	5274	-
5274	5275	-
5275	5276	-
5276	5277	-
5277	5278	-
5278	5279	-
5279	5280	-
5280	5270	-
5281	5282	-
5282	5283	-
5283	5284	-
5284	5285	-
5285	5286	-
5286	5281	-
5287	5288	-
5288	5289	-
5289	5290	-
5290	5291	-
5291	5292	-

ТЕКСТОВОЕ ОПИСАНИЕ местоположения границ населенных пунктов, территориальных зон		
Прохождение границы		Описание прохождения границы
от точки	до точки	
1	2	3
5292	5287	-
5293	5294	-
5294	5295	-
5295	5296	-
5296	5297	-
5297	5298	-
5298	5299	-
5299	5300	-
5300	5301	-
5301	5302	-
5302	5303	-
5303	5304	-
5304	5305	-
5305	5306	-
5306	5307	-
5307	5308	-
5308	5309	-
5309	5310	-
5310	5311	-
5311	5312	-
5312	5313	-
5313	5314	-
5314	5315	-
5315	5316	-
5316	5317	-
5317	5293	-
5318	5319	-
5319	5320	-
5320	5321	-
5321	5322	-
5322	5323	-
5323	5324	-
5324	5325	-
5325	5326	-
5326	5327	-
5327	5328	-
5328	5318	-

ТЕКСТОВОЕ ОПИСАНИЕ местоположения границ населенных пунктов, территориальных зон		
Прохождение границы		Описание прохождения границы
от точки	до точки	
1	2	3
5329	5330	-
5330	5331	-
5331	5332	-
5332	5333	-
5333	5334	-
5334	5335	-
5335	5336	-
5336	5337	-
5337	5338	-
5338	5339	-
5339	5329	-
5340	5341	-
5341	5342	-
5342	5343	-
5343	5340	-
5344	5345	-
5345	5346	-
5346	5347	-
5347	5344	-
5348	5349	-
5349	5350	-
5350	5351	-
5351	5352	-
5352	5353	-
5353	5354	-
5354	5348	-
5355	5356	-
5356	5357	-
5357	5358	-
5358	5359	-
5359	5360	-
5360	5361	-
5361	5362	-
5362	5363	-
5363	5364	-
5364	5365	-
5365	5366	-

ТЕКСТОВОЕ ОПИСАНИЕ местоположения границ населенных пунктов, территориальных зон		
Прохождение границы		Описание прохождения границы
от точки	до точки	
1	2	3
5366	5367	-
5367	5368	-
5368	5369	-
5369	5355	-
5370	5371	-
5371	5372	-
5372	5373	-
5373	5374	-
5374	5375	-
5375	5376	-
5376	5377	-
5377	5378	-
5378	5379	-
5379	5380	-
5380	5381	-
5381	5382	-
5382	5383	-
5383	5384	-
5384	5385	-
5385	5386	-
5386	5387	-
5387	5388	-
5388	5389	-
5389	5390	-
5390	5391	-
5391	5392	-
5392	5393	-
5393	5394	-
5394	5395	-
5395	5396	-
5396	5397	-
5397	5398	-
5398	5399	-
5399	5400	-
5400	5401	-
5401	5402	-
5402	5403	-

ТЕКСТОВОЕ ОПИСАНИЕ
местоположения границ населенных пунктов, территориальных зон

Прохождение границы		Описание прохождения границы
от точки	до точки	
1	2	3
5403	5404	-
5404	5405	-
5405	5406	-
5406	5407	-
5407	5408	-
5408	5409	-
5409	5370	-
5410	5411	-
5411	5412	-
5412	5413	-
5413	5414	-
5414	5415	-
5415	5416	-
5416	5417	-
5417	5418	-
5418	5419	-
5419	5420	-
5420	5421	-
5421	5422	-
5422	5423	-
5423	5424	-
5424	5425	-
5425	5426	-
5426	5427	-
5427	5428	-
5428	5429	-
5429	5430	-
5430	5431	-
5431	5432	-
5432	5433	-
5433	5434	-
5434	5435	-
5435	5436	-
5436	5437	-
5437	5438	-
5438	5439	-
5439	5440	-

ТЕКСТОВОЕ ОПИСАНИЕ местоположения границ населенных пунктов, территориальных зон		
Прохождение границы		Описание прохождения границы
от точки	до точки	
1	2	3
5440	5441	-
5441	5442	-
5442	5443	-
5443	5444	-
5444	5445	-
5445	5446	-
5446	5447	-
5447	5448	-
5448	5449	-
5449	5450	-
5450	5451	-
5451	5452	-
5452	5453	-
5453	5454	-
5454	5455	-
5455	5456	-
5456	5457	-
5457	5458	-
5458	5459	-
5459	5460	-
5460	5461	-
5461	5462	-
5462	5463	-
5463	5464	-
5464	5465	-
5465	5466	-
5466	5467	-
5467	5468	-
5468	5469	-
5469	5470	-
5470	5471	-
5471	5472	-
5472	5473	-
5473	5474	-
5474	5475	-
5475	5476	-
5476	5477	-

ТЕКСТОВОЕ ОПИСАНИЕ местоположения границ населенных пунктов, территориальных зон		
Прохождение границы		Описание прохождения границы
от точки	до точки	
1	2	3
5477	5478	-
5478	5479	-
5479	5480	-
5480	5481	-
5481	5482	-
5482	5483	-
5483	5484	-
5484	5485	-
5485	5486	-
5486	5487	-
5487	5488	-
5488	5489	-
5489	5490	-
5490	5491	-
5491	5492	-
5492	5493	-
5493	5494	-
5494	5495	-
5495	5496	-
5496	5410	-
5497	5498	-
5498	5499	-
5499	5500	-
5500	5501	-
5501	5502	-
5502	5503	-
5503	5504	-
5504	5505	-
5505	5506	-
5506	5507	-
5507	5508	-
5508	5509	-
5509	5497	-
5510	5511	-
5511	5512	-
5512	5513	-
5513	5514	-

ТЕКСТОВОЕ ОПИСАНИЕ
местоположения границ населенных пунктов, территориальных зон

Прохождение границы		Описание прохождения границы
от точки	до точки	
1	2	3
5514	5515	-
5515	5516	-
5516	5517	-
5517	5518	-
5518	5519	-
5519	5520	-
5520	5521	-
5521	5522	-
5522	5523	-
5523	5510	-
5524	5525	-
5525	5526	-
5526	5527	-
5527	5528	-
5528	5529	-
5529	5530	-
5530	5531	-
5531	5532	-
5532	5533	-
5533	5534	-
5534	5535	-
5535	5536	-
5536	5537	-
5537	5538	-
5538	5539	-
5539	5540	-
5540	5524	-
5541	5542	-
5542	5543	-
5543	5544	-
5544	5541	-
5545	5546	-
5546	5547	-
5547	5548	-
5548	5549	-
5549	5550	-
5550	5551	-

ТЕКСТОВОЕ ОПИСАНИЕ
местоположения границ населенных пунктов, территориальных зон

Прохождение границы		Описание прохождения границы
от точки	до точки	
1	2	3
5551	5552	-
5552	5553	-
5553	5554	-
5554	5555	-
5555	5556	-
5556	5557	-
5557	5558	-
5558	5559	-
5559	5560	-
5560	5561	-
5561	5562	-
5562	5563	-
5563	5564	-
5564	5565	-
5565	5566	-
5566	5567	-
5567	5568	-
5568	5569	-
5569	5570	-
5570	5571	-
5571	5572	-
5572	5573	-
5573	5574	-
5574	5575	-
5575	5576	-
5576	5577	-
5577	5578	-
5578	5579	-
5579	5580	-
5580	5581	-
5581	5582	-
5582	5583	-
5583	5584	-
5584	5585	-
5585	5586	-
5586	5587	-
5587	5588	-

ТЕКСТОВОЕ ОПИСАНИЕ
местоположения границ населенных пунктов, территориальных зон

Прохождение границы		Описание прохождения границы
от точки	до точки	
1	2	3
5588	5589	-
5589	5590	-
5590	5591	-
5591	5592	-
5592	5593	-
5593	5594	-
5594	5595	-
5595	5596	-
5596	5597	-
5597	5598	-
5598	5599	-
5599	5600	-
5600	5601	-
5601	5602	-
5602	5603	-
5603	5604	-
5604	5605	-
5605	5606	-
5606	5607	-
5607	5608	-
5608	5609	-
5609	5610	-
5610	5611	-
5611	5612	-
5612	5613	-
5613	5614	-
5614	5615	-
5615	5616	-
5616	5617	-
5617	5618	-
5618	5619	-
5619	5620	-
5620	5621	-
5621	5622	-
5622	5623	-
5623	5624	-
5624	5625	-

ТЕКСТОВОЕ ОПИСАНИЕ местоположения границ населенных пунктов, территориальных зон		
Прохождение границы		Описание прохождения границы
от точки	до точки	
1	2	3
5625	5626	-
5626	5627	-
5627	5628	-
5628	5629	-
5629	5630	-
5630	5631	-
5631	5632	-
5632	5633	-
5633	5634	-
5634	5635	-
5635	5636	-
5636	5637	-
5637	5638	-
5638	5639	-
5639	5640	-
5640	5641	-
5641	5642	-
5642	5643	-
5643	5644	-
5644	5645	-
5645	5646	-
5646	5647	-
5647	5648	-
5648	5649	-
5649	5650	-
5650	5651	-
5651	5652	-
5652	5653	-
5653	5654	-
5654	5655	-
5655	5656	-
5656	5657	-
5657	5658	-
5658	5659	-
5659	5660	-
5660	5661	-
5661	5662	-

ТЕКСТОВОЕ ОПИСАНИЕ
местоположения границ населенных пунктов, территориальных зон

Прохождение границы		Описание прохождения границы
от точки	до точки	
1	2	3
5662	5663	-
5663	5664	-
5664	5665	-
5665	5666	-
5666	5667	-
5667	5668	-
5668	5669	-
5669	5670	-
5670	5671	-
5671	5672	-
5672	5673	-
5673	5674	-
5674	5675	-
5675	5676	-
5676	5677	-
5677	5678	-
5678	5679	-
5679	5680	-
5680	5545	-
5681	5682	-
5682	5683	-
5683	5684	-
5684	5685	-
5685	5686	-
5686	5687	-
5687	5688	-
5688	5689	-
5689	5690	-
5690	5691	-
5691	5692	-
5692	5693	-
5693	5694	-
5694	5695	-
5695	5681	-
5696	5697	-
5697	5698	-
5698	5699	-

ТЕКСТОВОЕ ОПИСАНИЕ
местоположения границ населенных пунктов, территориальных зон

Прохождение границы		Описание прохождения границы
от точки	до точки	
1	2	3
5699	5700	-
5700	5701	-
5701	5702	-
5702	5703	-
5703	5704	-
5704	5705	-
5705	5706	-
5706	5707	-
5707	5708	-
5708	5709	-
5709	5710	-
5710	5711	-
5711	5712	-
5712	5713	-
5713	5714	-
5714	5715	-
5715	5716	-
5716	5717	-
5717	5718	-
5718	5719	-
5719	5720	-
5720	5721	-
5721	5722	-
5722	5723	-
5723	5724	-
5724	5696	-
5725	5726	-
5726	5727	-
5727	5728	-
5728	5729	-
5729	5730	-
5730	5731	-
5731	5732	-
5732	5733	-
5733	5734	-
5734	5735	-
5735	5736	-

ТЕКСТОВОЕ ОПИСАНИЕ
местоположения границ населенных пунктов, территориальных зон

Прохождение границы		Описание прохождения границы
от точки	до точки	
1	2	3
5736	5737	-
5737	5738	-
5738	5739	-
5739	5740	-
5740	5741	-
5741	5742	-
5742	5743	-
5743	5744	-
5744	5745	-
5745	5746	-
5746	5747	-
5747	5748	-
5748	5749	-
5749	5750	-
5750	5751	-
5751	5752	-
5752	5753	-
5753	5754	-
5754	5755	-
5755	5756	-
5756	5757	-
5757	5758	-
5758	5759	-
5759	5760	-
5760	5761	-
5761	5762	-
5762	5763	-
5763	5764	-
5764	5765	-
5765	5766	-
5766	5767	-
5767	5768	-
5768	5769	-
5769	5770	-
5770	5771	-
5771	5772	-
5772	5773	-

ТЕКСТОВОЕ ОПИСАНИЕ
местоположения границ населенных пунктов, территориальных зон

Прохождение границы		Описание прохождения границы
от точки	до точки	
1	2	3
5773	5774	-
5774	5775	-
5775	5776	-
5776	5777	-
5777	5778	-
5778	5779	-
5779	5780	-
5780	5781	-
5781	5782	-
5782	5783	-
5783	5784	-
5784	5785	-
5785	5786	-
5786	5787	-
5787	5788	-
5788	5789	-
5789	5790	-
5790	5791	-
5791	5792	-
5792	5793	-
5793	5794	-
5794	5795	-
5795	5796	-
5796	5797	-
5797	5798	-
5798	5799	-
5799	5800	-
5800	5801	-
5801	5802	-
5802	5803	-
5803	5804	-
5804	5805	-
5805	5806	-
5806	5807	-
5807	5808	-
5808	5809	-
5809	5810	-

ТЕКСТОВОЕ ОПИСАНИЕ
местоположения границ населенных пунктов, территориальных зон

Прохождение границы		Описание прохождения границы
от точки	до точки	
1	2	3
5810	5811	-
5811	5812	-
5812	5813	-
5813	5814	-
5814	5815	-
5815	5816	-
5816	5817	-
5817	5818	-
5818	5819	-
5819	5820	-
5820	5821	-
5821	5822	-
5822	5823	-
5823	5824	-
5824	5825	-
5825	5826	-
5826	5827	-
5827	5828	-
5828	5829	-
5829	5830	-
5830	5831	-
5831	5832	-
5832	5833	-
5833	5834	-
5834	5835	-
5835	5836	-
5836	5837	-
5837	5838	-
5838	5839	-
5839	5840	-
5840	5841	-
5841	5842	-
5842	5843	-
5843	5844	-
5844	5845	-
5845	5846	-
5846	5847	-

ТЕКСТОВОЕ ОПИСАНИЕ
местоположения границ населенных пунктов, территориальных зон

Прохождение границы		Описание прохождения границы
от точки	до точки	
1	2	3
5847	5848	-
5848	5849	-
5849	5850	-
5850	5851	-
5851	5852	-
5852	5853	-
5853	5854	-
5854	5855	-
5855	5856	-
5856	5857	-
5857	5858	-
5858	5859	-
5859	5860	-
5860	5861	-
5861	5862	-
5862	5863	-
5863	5864	-
5864	5865	-
5865	5866	-
5866	5867	-
5867	5868	-
5868	5869	-
5869	5870	-
5870	5871	-
5871	5872	-
5872	5873	-
5873	5874	-
5874	5875	-
5875	5876	-
5876	5877	-
5877	5878	-
5878	5879	-
5879	5880	-
5880	5881	-
5881	5882	-
5882	5883	-
5883	5884	-

ТЕКСТОВОЕ ОПИСАНИЕ местоположения границ населенных пунктов, территориальных зон		
Прохождение границы		Описание прохождения границы
от точки	до точки	
1	2	3
5884	5885	-
5885	5886	-
5886	5887	-
5887	5888	-
5888	5889	-
5889	5890	-
5890	5891	-
5891	5892	-
5892	5893	-
5893	5894	-
5894	5895	-
5895	5896	-
5896	5897	-
5897	5898	-
5898	5899	-
5899	5900	-
5900	5901	-
5901	5902	-
5902	5903	-
5903	5904	-
5904	5905	-
5905	5906	-
5906	5907	-
5907	5908	-
5908	5909	-
5909	5910	-
5910	5911	-
5911	5912	-
5912	5913	-
5913	5914	-
5914	5915	-
5915	5916	-
5916	5917	-
5917	5918	-
5918	5919	-
5919	5920	-
5920	5921	-

ТЕКСТОВОЕ ОПИСАНИЕ
местоположения границ населенных пунктов, территориальных зон

Прохождение границы		Описание прохождения границы
от точки	до точки	
1	2	3
5921	5922	-
5922	5923	-
5923	5924	-
5924	5925	-
5925	5926	-
5926	5927	-
5927	5928	-
5928	5929	-
5929	5930	-
5930	5931	-
5931	5932	-
5932	5933	-
5933	5934	-
5934	5935	-
5935	5936	-
5936	5937	-
5937	5938	-
5938	5939	-
5939	5940	-
5940	5941	-
5941	5942	-
5942	5943	-
5943	5944	-
5944	5945	-
5945	5946	-
5946	5947	-
5947	5948	-
5948	5949	-
5949	5950	-
5950	5951	-
5951	5952	-
5952	5953	-
5953	5954	-
5954	5955	-
5955	5956	-
5956	5957	-
5957	5958	-

ТЕКСТОВОЕ ОПИСАНИЕ местоположения границ населенных пунктов, территориальных зон		
Прохождение границы		Описание прохождения границы
от точки	до точки	
1	2	3
5958	5959	-
5959	5960	-
5960	5961	-
5961	5962	-
5962	5963	-
5963	5964	-
5964	5965	-
5965	5966	-
5966	5967	-
5967	5968	-
5968	5969	-
5969	5970	-
5970	5971	-
5971	5972	-
5972	5973	-
5973	5974	-
5974	5975	-
5975	5976	-
5976	5977	-
5977	5978	-
5978	5979	-
5979	5980	-
5980	5981	-
5981	5982	-
5982	5983	-
5983	5984	-
5984	5985	-
5985	5986	-
5986	5987	-
5987	5988	-
5988	5989	-
5989	5990	-
5990	5991	-
5991	5992	-
5992	5993	-
5993	5994	-
5994	5995	-

ТЕКСТОВОЕ ОПИСАНИЕ местоположения границ населенных пунктов, территориальных зон		
Прохождение границы		Описание прохождения границы
от точки	до точки	
1	2	3
5995	5996	-
5996	5997	-
5997	5998	-
5998	5999	-
5999	6000	-
6000	6001	-
6001	6002	-
6002	6003	-
6003	6004	-
6004	6005	-
6005	6006	-
6006	6007	-
6007	6008	-
6008	6009	-
6009	6010	-
6010	6011	-
6011	6012	-
6012	6013	-
6013	6014	-
6014	6015	-
6015	6016	-
6016	6017	-
6017	6018	-
6018	6019	-
6019	6020	-
6020	6021	-
6021	6022	-
6022	6023	-
6023	6024	-
6024	6025	-
6025	6026	-
6026	6027	-
6027	6028	-
6028	6029	-
6029	6030	-
6030	6031	-
6031	6032	-

ТЕКСТОВОЕ ОПИСАНИЕ местоположения границ населенных пунктов, территориальных зон		
Прохождение границы		Описание прохождения границы
от точки	до точки	
1	2	3
6032	6033	-
6033	6034	-
6034	6035	-
6035	6036	-
6036	6037	-
6037	6038	-
6038	6039	-
6039	5725	-
6040	6041	-
6041	6042	-
6042	6043	-
6043	6044	-
6044	6045	-
6045	6046	-
6046	6047	-
6047	6048	-
6048	6049	-
6049	6050	-
6050	6051	-
6051	6052	-
6052	6053	-
6053	6054	-
6054	6055	-
6055	6056	-
6056	6057	-
6057	6058	-
6058	6059	-
6059	6060	-
6060	6061	-
6061	6062	-
6062	6063	-
6063	6064	-
6064	6065	-
6065	6066	-
6066	6067	-
6067	6068	-
6068	6069	-

ТЕКСТОВОЕ ОПИСАНИЕ местоположения границ населенных пунктов, территориальных зон		
Прохождение границы		Описание прохождения границы
от точки	до точки	
1	2	3
6069	6070	-
6070	6071	-
6071	6072	-
6072	6073	-
6073	6074	-
6074	6075	-
6075	6076	-
6076	6077	-
6077	6078	-
6078	6079	-
6079	6080	-
6080	6081	-
6081	6082	-
6082	6083	-
6083	6084	-
6084	6085	-
6085	6086	-
6086	6087	-
6087	6088	-
6088	6089	-
6089	6090	-
6090	6091	-
6091	6092	-
6092	6093	-
6093	6094	-
6094	6095	-
6095	6096	-
6096	6097	-
6097	6098	-
6098	6099	-
6099	6100	-
6100	6101	-
6101	6102	-
6102	6103	-
6103	6104	-
6104	6105	-
6105	6106	-

ТЕКСТОВОЕ ОПИСАНИЕ местоположения границ населенных пунктов, территориальных зон		
Прохождение границы		Описание прохождения границы
от точки	до точки	
1	2	3
6106	6107	-
6107	6108	-
6108	6109	-
6109	6110	-
6110	6111	-
6111	6112	-
6112	6113	-
6113	6114	-
6114	6115	-
6115	6116	-
6116	6117	-
6117	6118	-
6118	6119	-
6119	6120	-
6120	6121	-
6121	6122	-
6122	6123	-
6123	6124	-
6124	6125	-
6125	6040	-
6126	6127	-
6127	6128	-
6128	6129	-
6129	6130	-
6130	6131	-
6131	6132	-
6132	6133	-
6133	6134	-
6134	6135	-
6135	6136	-
6136	6137	-
6137	6138	-
6138	6139	-
6139	6140	-
6140	6141	-
6141	6142	-
6142	6143	-

ТЕКСТОВОЕ ОПИСАНИЕ местоположения границ населенных пунктов, территориальных зон		
Прохождение границы		Описание прохождения границы
от точки	до точки	
1	2	3
6143	6144	-
6144	6145	-
6145	6146	-
6146	6147	-
6147	6148	-
6148	6149	-
6149	6150	-
6150	6151	-
6151	6152	-
6152	6153	-
6153	6154	-
6154	6155	-
6155	6156	-
6156	6157	-
6157	6158	-
6158	6159	-
6159	6160	-
6160	6161	-
6161	6162	-
6162	6163	-
6163	6164	-
6164	6165	-
6165	6166	-
6166	6167	-
6167	6168	-
6168	6169	-
6169	6170	-
6170	6171	-
6171	6172	-
6172	6173	-
6173	6174	-
6174	6175	-
6175	6176	-
6176	6177	-
6177	6178	-
6178	6179	-
6179	6180	-

ТЕКСТОВОЕ ОПИСАНИЕ
местоположения границ населенных пунктов, территориальных зон

Прохождение границы		Описание прохождения границы
от точки	до точки	
1	2	3
6180	6181	-
6181	6182	-
6182	6183	-
6183	6184	-
6184	6185	-
6185	6186	-
6186	6126	-
6187	6188	-
6188	6189	-
6189	6190	-
6190	6191	-
6191	6192	-
6192	6193	-
6193	6194	-
6194	6195	-
6195	6196	-
6196	6197	-
6197	6198	-
6198	6199	-
6199	6200	-
6200	6201	-
6201	6202	-
6202	6203	-
6203	6204	-
6204	6205	-
6205	6206	-
6206	6207	-
6207	6208	-
6208	6209	-
6209	6210	-
6210	6211	-
6211	6212	-
6212	6213	-
6213	6214	-
6214	6215	-
6215	6216	-
6216	6217	-

ТЕКСТОВОЕ ОПИСАНИЕ
местоположения границ населенных пунктов, территориальных зон

Прохождение границы		Описание прохождения границы
от точки	до точки	
1	2	3
6217	6218	-
6218	6219	-
6219	6220	-
6220	6221	-
6221	6222	-
6222	6223	-
6223	6224	-
6224	6225	-
6225	6226	-
6226	6227	-
6227	6228	-
6228	6229	-
6229	6230	-
6230	6231	-
6231	6232	-
6232	6233	-
6233	6234	-
6234	6235	-
6235	6236	-
6236	6237	-
6237	6238	-
6238	6239	-
6239	6240	-
6240	6241	-
6241	6242	-
6242	6243	-
6243	6244	-
6244	6245	-
6245	6246	-
6246	6247	-
6247	6248	-
6248	6249	-
6249	6250	-
6250	6251	-
6251	6252	-
6252	6253	-
6253	6254	-

ТЕКСТОВОЕ ОПИСАНИЕ
местоположения границ населенных пунктов, территориальных зон

Прохождение границы		Описание прохождения границы
от точки	до точки	
1	2	3
6254	6255	-
6255	6256	-
6256	6257	-
6257	6187	-
6258	6259	-
6259	6260	-
6260	6261	-
6261	6262	-
6262	6263	-
6263	6264	-
6264	6265	-
6265	6266	-
6266	6267	-
6267	6268	-
6268	6269	-
6269	6270	-
6270	6271	-
6271	6272	-
6272	6273	-
6273	6274	-
6274	6275	-
6275	6276	-
6276	6277	-
6277	6278	-
6278	6279	-
6279	6280	-
6280	6281	-
6281	6282	-
6282	6283	-
6283	6284	-
6284	6285	-
6285	6286	-
6286	6287	-
6287	6288	-
6288	6289	-
6289	6290	-
6290	6291	-

ТЕКСТОВОЕ ОПИСАНИЕ местоположения границ населенных пунктов, территориальных зон		
Прохождение границы		Описание прохождения границы
от точки	до точки	
1	2	3
6291	6292	-
6292	6293	-
6293	6294	-
6294	6295	-
6295	6296	-
6296	6297	-
6297	6298	-
6298	6299	-
6299	6300	-
6300	6301	-
6301	6302	-
6302	6303	-
6303	6304	-
6304	6305	-
6305	6306	-
6306	6307	-
6307	6308	-
6308	6309	-
6309	6310	-
6310	6311	-
6311	6312	-
6312	6313	-
6313	6314	-
6314	6315	-
6315	6316	-
6316	6317	-
6317	6318	-
6318	6319	-
6319	6320	-
6320	6321	-
6321	6322	-
6322	6323	-
6323	6324	-
6324	6325	-
6325	6326	-
6326	6327	-
6327	6328	-

ТЕКСТОВОЕ ОПИСАНИЕ местоположения границ населенных пунктов, территориальных зон		
Прохождение границы		Описание прохождения границы
от точки	до точки	
1	2	3
6328	6329	-
6329	6330	-
6330	6258	-
6331	6332	-
6332	6333	-
6333	6334	-
6334	6335	-
6335	6336	-
6336	6337	-
6337	6338	-
6338	6339	-
6339	6340	-
6340	6341	-
6341	6342	-
6342	6343	-
6343	6344	-
6344	6345	-
6345	6346	-
6346	6347	-
6347	6348	-
6348	6349	-
6349	6350	-
6350	6351	-
6351	6352	-
6352	6353	-
6353	6354	-
6354	6355	-
6355	6356	-
6356	6357	-
6357	6358	-
6358	6359	-
6359	6360	-
6360	6361	-
6361	6362	-
6362	6363	-
6363	6364	-
6364	6365	-

ТЕКСТОВОЕ ОПИСАНИЕ местоположения границ населенных пунктов, территориальных зон		
Прохождение границы		Описание прохождения границы
от точки	до точки	
1	2	3
6365	6366	-
6366	6367	-
6367	6368	-
6368	6369	-
6369	6370	-
6370	6371	-
6371	6372	-
6372	6373	-
6373	6374	-
6374	6375	-
6375	6376	-
6376	6377	-
6377	6378	-
6378	6379	-
6379	6380	-
6380	6381	-
6381	6382	-
6382	6383	-
6383	6384	-
6384	6385	-
6385	6386	-
6386	6387	-
6387	6388	-
6388	6389	-
6389	6390	-
6390	6391	-
6391	6392	-
6392	6393	-
6393	6394	-
6394	6395	-
6395	6331	-
6396	6397	-
6397	6398	-
6398	6399	-
6399	6400	-
6400	6401	-
6401	6402	-

ТЕКСТОВОЕ ОПИСАНИЕ местоположения границ населенных пунктов, территориальных зон		
Прохождение границы		Описание прохождения границы
от точки	до точки	
1	2	3
6402	6403	-
6403	6404	-
6404	6405	-
6405	6406	-
6406	6407	-
6407	6396	-
6408	6409	-
6409	6410	-
6410	6411	-
6411	6412	-
6412	6413	-
6413	6414	-
6414	6415	-
6415	6416	-
6416	6417	-
6417	6418	-
6418	6419	-
6419	6420	-
6420	6421	-
6421	6422	-
6422	6423	-
6423	6424	-
6424	6425	-
6425	6426	-
6426	6427	-
6427	6428	-
6428	6429	-
6429	6430	-
6430	6431	-
6431	6432	-
6432	6433	-
6433	6434	-
6434	6435	-
6435	6436	-
6436	6437	-
6437	6438	-
6438	6439	-

ТЕКСТОВОЕ ОПИСАНИЕ местоположения границ населенных пунктов, территориальных зон		
Прохождение границы		Описание прохождения границы
от точки	до точки	
1	2	3
6439	6440	-
6440	6441	-
6441	6442	-
6442	6443	-
6443	6444	-
6444	6445	-
6445	6446	-
6446	6447	-
6447	6448	-
6448	6449	-
6449	6450	-
6450	6451	-
6451	6452	-
6452	6453	-
6453	6454	-
6454	6455	-
6455	6456	-
6456	6457	-
6457	6458	-
6458	6459	-
6459	6460	-
6460	6461	-
6461	6462	-
6462	6463	-
6463	6464	-
6464	6465	-
6465	6466	-
6466	6467	-
6467	6468	-
6468	6469	-
6469	6470	-
6470	6471	-
6471	6472	-
6472	6473	-
6473	6474	-
6474	6475	-
6475	6476	-

ТЕКСТОВОЕ ОПИСАНИЕ местоположения границ населенных пунктов, территориальных зон		
Прохождение границы		Описание прохождения границы
от точки	до точки	
1	2	3
6476	6477	-
6477	6478	-
6478	6479	-
6479	6480	-
6480	6481	-
6481	6482	-
6482	6483	-
6483	6484	-
6484	6408	-
6485	6486	-
6486	6487	-
6487	6488	-
6488	6485	-
6489	6490	-
6490	6491	-
6491	6492	-
6492	6493	-
6493	6494	-
6494	6495	-
6495	6496	-
6496	6497	-
6497	6498	-
6498	6499	-
6499	6500	-
6500	6501	-
6501	6502	-
6502	6503	-
6503	6504	-
6504	6505	-
6505	6506	-
6506	6507	-
6507	6508	-
6508	6509	-
6509	6510	-
6510	6511	-
6511	6512	-
6512	6513	-

ТЕКСТОВОЕ ОПИСАНИЕ местоположения границ населенных пунктов, территориальных зон		
Прохождение границы		Описание прохождения границы
от точки	до точки	
1	2	3
6513	6514	-
6514	6515	-
6515	6516	-
6516	6517	-
6517	6518	-
6518	6519	-
6519	6520	-
6520	6521	-
6521	6522	-
6522	6523	-
6523	6524	-
6524	6525	-
6525	6526	-
6526	6527	-
6527	6528	-
6528	6529	-
6529	6530	-
6530	6531	-
6531	6532	-
6532	6533	-
6533	6534	-
6534	6535	-
6535	6536	-
6536	6537	-
6537	6538	-
6538	6539	-
6539	6540	-
6540	6541	-
6541	6542	-
6542	6543	-
6543	6544	-
6544	6545	-
6545	6546	-
6546	6547	-
6547	6548	-
6548	6549	-
6549	6550	-

ТЕКСТОВОЕ ОПИСАНИЕ местоположения границ населенных пунктов, территориальных зон		
Прохождение границы		Описание прохождения границы
от точки	до точки	
1	2	3
6550	6551	-
6551	6552	-
6552	6553	-
6553	6554	-
6554	6555	-
6555	6556	-
6556	6557	-
6557	6558	-
6558	6559	-
6559	6560	-
6560	6561	-
6561	6562	-
6562	6563	-
6563	6564	-
6564	6565	-
6565	6566	-
6566	6567	-
6567	6568	-
6568	6569	-
6569	6570	-
6570	6571	-
6571	6572	-
6572	6573	-
6573	6574	-
6574	6575	-
6575	6576	-
6576	6577	-
6577	6578	-
6578	6579	-
6579	6580	-
6580	6581	-
6581	6582	-
6582	6583	-
6583	6584	-
6584	6585	-
6585	6586	-
6586	6489	-

ТЕКСТОВОЕ ОПИСАНИЕ местоположения границ населенных пунктов, территориальных зон		
Прохождение границы		Описание прохождения границы
от точки	до точки	
1	2	3
6587	6588	-
6588	6589	-
6589	6590	-
6590	6591	-
6591	6592	-
6592	6593	-
6593	6594	-
6594	6595	-
6595	6596	-
6596	6597	-
6597	6598	-
6598	6599	-
6599	6600	-
6600	6601	-
6601	6602	-
6602	6603	-
6603	6604	-
6604	6605	-
6605	6606	-
6606	6607	-
6607	6608	-
6608	6609	-
6609	6610	-
6610	6611	-
6611	6612	-
6612	6613	-
6613	6614	-
6614	6615	-
6615	6616	-
6616	6617	-
6617	6618	-
6618	6619	-
6619	6620	-
6620	6621	-
6621	6622	-
6622	6623	-
6623	6587	-

ТЕКСТОВОЕ ОПИСАНИЕ местоположения границ населенных пунктов, территориальных зон		
Прохождение границы		Описание прохождения границы
от точки	до точки	
1	2	3
6624	6625	-
6625	6626	-
6626	6627	-
6627	6628	-
6628	6629	-
6629	6630	-
6630	6631	-
6631	6632	-
6632	6633	-
6633	6634	-
6634	6635	-
6635	6636	-
6636	6637	-
6637	6638	-
6638	6639	-
6639	6640	-
6640	6641	-
6641	6642	-
6642	6643	-
6643	6644	-
6644	6645	-
6645	6646	-
6646	6647	-
6647	6648	-
6648	6649	-
6649	6650	-
6650	6651	-
6651	6652	-
6652	6653	-
6653	6654	-
6654	6655	-
6655	6656	-
6656	6657	-
6657	6658	-
6658	6659	-
6659	6660	-
6660	6661	-

ТЕКСТОВОЕ ОПИСАНИЕ местоположения границ населенных пунктов, территориальных зон		
Прохождение границы		Описание прохождения границы
от точки	до точки	
1	2	3
6661	6662	-
6662	6663	-
6663	6664	-
6664	6665	-
6665	6666	-
6666	6667	-
6667	6668	-
6668	6669	-
6669	6670	-
6670	6671	-
6671	6672	-
6672	6673	-
6673	6674	-
6674	6675	-
6675	6676	-
6676	6677	-
6677	6678	-
6678	6679	-
6679	6680	-
6680	6681	-
6681	6682	-
6682	6683	-
6683	6684	-
6684	6685	-
6685	6686	-
6686	6687	-
6687	6688	-
6688	6689	-
6689	6690	-
6690	6691	-
6691	6692	-
6692	6693	-
6693	6694	-
6694	6695	-
6695	6696	-
6696	6697	-
6697	6698	-

ТЕКСТОВОЕ ОПИСАНИЕ
местоположения границ населенных пунктов, территориальных зон

Прохождение границы		Описание прохождения границы
от точки	до точки	
1	2	3
6698	6699	-
6699	6700	-
6700	6701	-
6701	6702	-
6702	6703	-
6703	6704	-
6704	6705	-
6705	6706	-
6706	6707	-
6707	6708	-
6708	6709	-
6709	6710	-
6710	6711	-
6711	6712	-
6712	6713	-
6713	6714	-
6714	6715	-
6715	6716	-
6716	6717	-
6717	6718	-
6718	6719	-
6719	6720	-
6720	6721	-
6721	6722	-
6722	6624	-
6723	6724	-
6724	6725	-
6725	6726	-
6726	6727	-
6727	6728	-
6728	6729	-
6729	6730	-
6730	6731	-
6731	6732	-
6732	6733	-
6733	6734	-
6734	6735	-

ТЕКСТОВОЕ ОПИСАНИЕ
местоположения границ населенных пунктов, территориальных зон

Прохождение границы		Описание прохождения границы
от точки	до точки	
1	2	3
6735	6736	-
6736	6737	-
6737	6738	-
6738	6739	-
6739	6740	-
6740	6741	-
6741	6742	-
6742	6743	-
6743	6744	-
6744	6723	-
6745	6746	-
6746	6747	-
6747	6748	-
6748	6749	-
6749	6750	-
6750	6751	-
6751	6752	-
6752	6753	-
6753	6754	-
6754	6755	-
6755	6756	-
6756	6757	-
6757	6758	-
6758	6759	-
6759	6760	-
6760	6761	-
6761	6762	-
6762	6763	-
6763	6764	-
6764	6765	-
6765	6766	-
6766	6767	-
6767	6768	-
6768	6769	-
6769	6770	-
6770	6771	-
6771	6772	-

ТЕКСТОВОЕ ОПИСАНИЕ местоположения границ населенных пунктов, территориальных зон		
Прохождение границы		Описание прохождения границы
от точки	до точки	
1	2	3
6772	6773	-
6773	6774	-
6774	6775	-
6775	6776	-
6776	6777	-
6777	6778	-
6778	6779	-
6779	6780	-
6780	6781	-
6781	6782	-
6782	6783	-
6783	6784	-
6784	6785	-
6785	6786	-
6786	6787	-
6787	6788	-
6788	6789	-
6789	6790	-
6790	6745	-
6791	6792	-
6792	6793	-
6793	6794	-
6794	6795	-
6795	6796	-
6796	6797	-
6797	6798	-
6798	6799	-
6799	6800	-
6800	6801	-
6801	6802	-
6802	6803	-
6803	6804	-
6804	6805	-
6805	6806	-
6806	6807	-
6807	6808	-
6808	6809	-

ТЕКСТОВОЕ ОПИСАНИЕ
местоположения границ населенных пунктов, территориальных зон

Прохождение границы		Описание прохождения границы
от точки	до точки	
1	2	3
6809	6810	-
6810	6811	-
6811	6812	-
6812	6813	-
6813	6814	-
6814	6815	-
6815	6816	-
6816	6817	-
6817	6818	-
6818	6819	-
6819	6820	-
6820	6821	-
6821	6822	-
6822	6823	-
6823	6824	-
6824	6825	-
6825	6826	-
6826	6827	-
6827	6828	-
6828	6829	-
6829	6830	-
6830	6831	-
6831	6832	-
6832	6833	-
6833	6791	-
6834	6835	-
6835	6836	-
6836	6837	-
6837	6838	-
6838	6839	-
6839	6840	-
6840	6841	-
6841	6834	-
6842	6843	-
6843	6844	-
6844	6845	-
6845	6846	-

ТЕКСТОВОЕ ОПИСАНИЕ
местоположения границ населенных пунктов, территориальных зон

Прохождение границы		Описание прохождения границы
от точки	до точки	
1	2	3
6846	6847	-
6847	6848	-
6848	6849	-
6849	6850	-
6850	6851	-
6851	6852	-
6852	6853	-
6853	6854	-
6854	6855	-
6855	6856	-
6856	6857	-
6857	6858	-
6858	6842	-
6859	6860	-
6860	6861	-
6861	6862	-
6862	6863	-
6863	6864	-
6864	6865	-
6865	6866	-
6866	6867	-
6867	6868	-
6868	6869	-
6869	6870	-
6870	6871	-
6871	6872	-
6872	6873	-
6873	6874	-
6874	6875	-
6875	6876	-
6876	6877	-
6877	6878	-
6878	6879	-
6879	6880	-
6880	6881	-
6881	6882	-
6882	6883	-

ТЕКСТОВОЕ ОПИСАНИЕ
местоположения границ населенных пунктов, территориальных зон

Прохождение границы		Описание прохождения границы
от точки	до точки	
1	2	3
6883	6884	-
6884	6885	-
6885	6886	-
6886	6887	-
6887	6888	-
6888	6889	-
6889	6890	-
6890	6891	-
6891	6892	-
6892	6893	-
6893	6894	-
6894	6895	-
6895	6896	-
6896	6897	-
6897	6898	-
6898	6899	-
6899	6900	-
6900	6901	-
6901	6902	-
6902	6903	-
6903	6904	-
6904	6905	-
6905	6906	-
6906	6907	-
6907	6908	-
6908	6909	-
6909	6910	-
6910	6911	-
6911	6912	-
6912	6913	-
6913	6914	-
6914	6915	-
6915	6916	-
6916	6917	-
6917	6918	-
6918	6919	-
6919	6920	-

ТЕКСТОВОЕ ОПИСАНИЕ
местоположения границ населенных пунктов, территориальных зон

Прохождение границы		Описание прохождения границы
от точки	до точки	
1	2	3
6920	6921	-
6921	6922	-
6922	6923	-
6923	6924	-
6924	6859	-
6925	6926	-
6926	6927	-
6927	6928	-
6928	6929	-
6929	6930	-
6930	6931	-
6931	6932	-
6932	6933	-
6933	6934	-
6934	6935	-
6935	6936	-
6936	6937	-
6937	6938	-
6938	6939	-
6939	6940	-
6940	6941	-
6941	6942	-
6942	6943	-
6943	6944	-
6944	6945	-
6945	6946	-
6946	6947	-
6947	6948	-
6948	6949	-
6949	6950	-
6950	6951	-
6951	6952	-
6952	6953	-
6953	6954	-
6954	6925	-
6955	6956	-
6956	6957	-

ТЕКСТОВОЕ ОПИСАНИЕ
местоположения границ населенных пунктов, территориальных зон

Прохождение границы		Описание прохождения границы
от точки	до точки	
1	2	3
6957	6958	-
6958	6959	-
6959	6960	-
6960	6961	-
6961	6962	-
6962	6963	-
6963	6964	-
6964	6965	-
6965	6966	-
6966	6967	-
6967	6968	-
6968	6969	-
6969	6970	-
6970	6971	-
6971	6972	-
6972	6973	-
6973	6974	-
6974	6975	-
6975	6976	-
6976	6977	-
6977	6978	-
6978	6979	-
6979	6955	-
6980	6981	-
6981	6982	-
6982	6983	-
6983	6984	-
6984	6985	-
6985	6986	-
6986	6987	-
6987	6988	-
6988	6989	-
6989	6990	-
6990	6991	-
6991	6992	-
6992	6993	-
6993	6994	-

ТЕКСТОВОЕ ОПИСАНИЕ местоположения границ населенных пунктов, территориальных зон		
Прохождение границы		Описание прохождения границы
от точки	до точки	
1	2	3
6994	6995	-
6995	6996	-
6996	6997	-
6997	6998	-
6998	6999	-
6999	7000	-
7000	7001	-
7001	7002	-
7002	7003	-
7003	7004	-
7004	7005	-
7005	7006	-
7006	7007	-
7007	7008	-
7008	7009	-
7009	7010	-
7010	7011	-
7011	7012	-
7012	7013	-
7013	7014	-
7014	7015	-
7015	7016	-
7016	7017	-
7017	7018	-
7018	7019	-
7019	6980	-
7020	7021	-
7021	7022	-
7022	7023	-
7023	7024	-
7024	7025	-
7025	7026	-
7026	7027	-
7027	7028	-
7028	7029	-
7029	7030	-
7030	7031	-

ТЕКСТОВОЕ ОПИСАНИЕ местоположения границ населенных пунктов, территориальных зон		
Прохождение границы		Описание прохождения границы
от точки	до точки	
1	2	3
7031	7032	-
7032	7033	-
7033	7034	-
7034	7035	-
7035	7036	-
7036	7037	-
7037	7038	-
7038	7039	-
7039	7040	-
7040	7041	-
7041	7042	-
7042	7043	-
7043	7044	-
7044	7045	-
7045	7046	-
7046	7047	-
7047	7048	-
7048	7049	-
7049	7020	-
7050	7051	-
7051	7052	-
7052	7053	-
7053	7054	-
7054	7055	-
7055	7056	-
7056	7057	-
7057	7058	-
7058	7059	-
7059	7060	-
7060	7050	-
7061	7062	-
7062	7063	-
7063	7064	-
7064	7065	-
7065	7066	-
7066	7067	-
7067	7068	-

ТЕКСТОВОЕ ОПИСАНИЕ
местоположения границ населенных пунктов, территориальных зон

Прохождение границы		Описание прохождения границы
от точки	до точки	
1	2	3
7068	7069	-
7069	7061	-
7070	7071	-
7071	7072	-
7072	7073	-
7073	7074	-
7074	7075	-
7075	7076	-
7076	7077	-
7077	7078	-
7078	7079	-
7079	7080	-
7080	7081	-
7081	7082	-
7082	7083	-
7083	7084	-
7084	7085	-
7085	7086	-
7086	7087	-
7087	7088	-
7088	7089	-
7089	7090	-
7090	7091	-
7091	7092	-
7092	7093	-
7093	7094	-
7094	7095	-
7095	7096	-
7096	7097	-
7097	7098	-
7098	7099	-
7099	7100	-
7100	7101	-
7101	7102	-
7102	7103	-
7103	7104	-
7104	7105	-

ТЕКСТОВОЕ ОПИСАНИЕ
местоположения границ населенных пунктов, территориальных зон

Прохождение границы		Описание прохождения границы
от точки	до точки	
1	2	3
7105	7106	-
7106	7107	-
7107	7108	-
7108	7109	-
7109	7070	-
7110	7111	-
7111	7112	-
7112	7113	-
7113	7114	-
7114	7115	-
7115	7116	-
7116	7117	-
7117	7118	-
7118	7119	-
7119	7120	-
7120	7121	-
7121	7122	-
7122	7123	-
7123	7124	-
7124	7125	-
7125	7126	-
7126	7127	-
7127	7128	-
7128	7129	-
7129	7130	-
7130	7131	-
7131	7132	-
7132	7133	-
7133	7134	-
7134	7135	-
7135	7110	-
7136	7137	-
7137	7138	-
7138	7139	-
7139	7140	-
7140	7141	-
7141	7142	-

ТЕКСТОВОЕ ОПИСАНИЕ
местоположения границ населенных пунктов, территориальных зон

Прохождение границы		Описание прохождения границы
от точки	до точки	
1	2	3
7142	7143	-
7143	7144	-
7144	7145	-
7145	7146	-
7146	7147	-
7147	7148	-
7148	7149	-
7149	7150	-
7150	7151	-
7151	7152	-
7152	7153	-
7153	7154	-
7154	7155	-
7155	7156	-
7156	7157	-
7157	7158	-
7158	7159	-
7159	7160	-
7160	7161	-
7161	7162	-
7162	7163	-
7163	7164	-
7164	7165	-
7165	7166	-
7166	7167	-
7167	7168	-
7168	7169	-
7169	7170	-
7170	7171	-
7171	7172	-
7172	7173	-
7173	7174	-
7174	7175	-
7175	7176	-
7176	7177	-
7177	7178	-
7178	7179	-

ТЕКСТОВОЕ ОПИСАНИЕ
местоположения границ населенных пунктов, территориальных зон

Прохождение границы		Описание прохождения границы
от точки	до точки	
1	2	3
7179	7180	-
7180	7181	-
7181	7182	-
7182	7183	-
7183	7184	-
7184	7185	-
7185	7186	-
7186	7187	-
7187	7188	-
7188	7189	-
7189	7190	-
7190	7191	-
7191	7192	-
7192	7193	-
7193	7194	-
7194	7195	-
7195	7196	-
7196	7197	-
7197	7198	-
7198	7199	-
7199	7200	-
7200	7201	-
7201	7202	-
7202	7203	-
7203	7204	-
7204	7205	-
7205	7136	-
7206	7207	-
7207	7208	-
7208	7209	-
7209	7210	-
7210	7211	-
7211	7212	-
7212	7213	-
7213	7214	-
7214	7215	-
7215	7216	-

ТЕКСТОВОЕ ОПИСАНИЕ
местоположения границ населенных пунктов, территориальных зон

Прохождение границы		Описание прохождения границы
от точки	до точки	
1	2	3
7216	7217	-
7217	7218	-
7218	7206	-
7219	7220	-
7220	7221	-
7221	7222	-
7222	7223	-
7223	7224	-
7224	7225	-
7225	7226	-
7226	7219	-
7227	7228	-
7228	7229	-
7229	7230	-
7230	7231	-
7231	7232	-
7232	7233	-
7233	7234	-
7234	7235	-
7235	7236	-
7236	7237	-
7237	7238	-
7238	7239	-
7239	7240	-
7240	7241	-
7241	7242	-
7242	7243	-
7243	7244	-
7244	7245	-
7245	7246	-
7246	7247	-
7247	7248	-
7248	7249	-
7249	7250	-
7250	7251	-
7251	7252	-
7252	7253	-

ТЕКСТОВОЕ ОПИСАНИЕ
местоположения границ населенных пунктов, территориальных зон

Прохождение границы		Описание прохождения границы
от точки	до точки	
1	2	3
7253	7254	-
7254	7255	-
7255	7256	-
7256	7257	-
7257	7258	-
7258	7259	-
7259	7260	-
7260	7261	-
7261	7262	-
7262	7263	-
7263	7264	-
7264	7265	-
7265	7266	-
7266	7267	-
7267	7268	-
7268	7269	-
7269	7270	-
7270	7271	-
7271	7272	-
7272	7273	-
7273	7274	-
7274	7275	-
7275	7276	-
7276	7277	-
7277	7278	-
7278	7279	-
7279	7280	-
7280	7281	-
7281	7282	-
7282	7283	-
7283	7284	-
7284	7285	-
7285	7286	-
7286	7287	-
7287	7288	-
7288	7289	-
7289	7290	-

ТЕКСТОВОЕ ОПИСАНИЕ
местоположения границ населенных пунктов, территориальных зон

Прохождение границы		Описание прохождения границы
от точки	до точки	
1	2	3
7290	7291	-
7291	7292	-
7292	7293	-
7293	7294	-
7294	7295	-
7295	7296	-
7296	7297	-
7297	7298	-
7298	7299	-
7299	7300	-
7300	7301	-
7301	7302	-
7302	7303	-
7303	7304	-
7304	7305	-
7305	7306	-
7306	7307	-
7307	7308	-
7308	7309	-
7309	7310	-
7310	7311	-
7311	7312	-
7312	7313	-
7313	7314	-
7314	7315	-
7315	7316	-
7316	7317	-
7317	7318	-
7318	7319	-
7319	7320	-
7320	7321	-
7321	7322	-
7322	7323	-
7323	7324	-
7324	7325	-
7325	7326	-
7326	7327	-

ТЕКСТОВОЕ ОПИСАНИЕ
местоположения границ населенных пунктов, территориальных зон

Прохождение границы		Описание прохождения границы
от точки	до точки	
1	2	3
7327	7328	-
7328	7329	-
7329	7330	-
7330	7331	-
7331	7332	-
7332	7333	-
7333	7334	-
7334	7335	-
7335	7336	-
7336	7337	-
7337	7338	-
7338	7339	-
7339	7340	-
7340	7341	-
7341	7342	-
7342	7343	-
7343	7344	-
7344	7345	-
7345	7346	-
7346	7347	-
7347	7348	-
7348	7349	-
7349	7350	-
7350	7351	-
7351	7352	-
7352	7353	-
7353	7354	-
7354	7355	-
7355	7356	-
7356	7357	-
7357	7358	-
7358	7359	-
7359	7360	-
7360	7361	-
7361	7362	-
7362	7363	-
7363	7364	-

ТЕКСТОВОЕ ОПИСАНИЕ
местоположения границ населенных пунктов, территориальных зон

Прохождение границы		Описание прохождения границы
от точки	до точки	
1	2	3
7364	7365	-
7365	7366	-
7366	7367	-
7367	7368	-
7368	7369	-
7369	7370	-
7370	7371	-
7371	7372	-
7372	7373	-
7373	7374	-
7374	7375	-
7375	7376	-
7376	7377	-
7377	7378	-
7378	7379	-
7379	7380	-
7380	7381	-
7381	7382	-
7382	7383	-
7383	7384	-
7384	7385	-
7385	7386	-
7386	7387	-
7387	7388	-
7388	7389	-
7389	7390	-
7390	7391	-
7391	7392	-
7392	7393	-
7393	7394	-
7394	7395	-
7395	7396	-
7396	7397	-
7397	7398	-
7398	7399	-
7399	7400	-
7400	7401	-

ТЕКСТОВОЕ ОПИСАНИЕ местоположения границ населенных пунктов, территориальных зон		
Прохождение границы		Описание прохождения границы
от точки	до точки	
1	2	3
7401	7402	-
7402	7403	-
7403	7404	-
7404	7405	-
7405	7406	-
7406	7407	-
7407	7408	-
7408	7409	-
7409	7410	-
7410	7411	-
7411	7412	-
7412	7413	-
7413	7414	-
7414	7415	-
7415	7416	-
7416	7417	-
7417	7418	-
7418	7419	-
7419	7420	-
7420	7421	-
7421	7422	-
7422	7423	-
7423	7424	-
7424	7425	-
7425	7426	-
7426	7427	-
7427	7428	-
7428	7429	-
7429	7430	-
7430	7431	-
7431	7432	-
7432	7433	-
7433	7434	-
7434	7435	-
7435	7436	-
7436	7437	-
7437	7438	-

ТЕКСТОВОЕ ОПИСАНИЕ
местоположения границ населенных пунктов, территориальных зон

Прохождение границы		Описание прохождения границы
от точки	до точки	
1	2	3
7438	7439	-
7439	7440	-
7440	7441	-
7441	7442	-
7442	7443	-
7443	7444	-
7444	7445	-
7445	7446	-
7446	7447	-
7447	7448	-
7448	7449	-
7449	7450	-
7450	7451	-
7451	7452	-
7452	7453	-
7453	7454	-
7454	7455	-
7455	7456	-
7456	7457	-
7457	7458	-
7458	7459	-
7459	7460	-
7460	7461	-
7461	7462	-
7462	7463	-
7463	7464	-
7464	7465	-
7465	7466	-
7466	7467	-
7467	7468	-
7468	7469	-
7469	7470	-
7470	7471	-
7471	7472	-
7472	7473	-
7473	7474	-
7474	7475	-

ТЕКСТОВОЕ ОПИСАНИЕ
местоположения границ населенных пунктов, территориальных зон

Прохождение границы		Описание прохождения границы
от точки	до точки	
1	2	3
7475	7476	-
7476	7477	-
7477	7478	-
7478	7479	-
7479	7480	-
7480	7481	-
7481	7482	-
7482	7483	-
7483	7484	-
7484	7485	-
7485	7486	-
7486	7487	-
7487	7488	-
7488	7489	-
7489	7490	-
7490	7491	-
7491	7492	-
7492	7493	-
7493	7494	-
7494	7495	-
7495	7496	-
7496	7497	-
7497	7498	-
7498	7499	-
7499	7500	-
7500	7501	-
7501	7502	-
7502	7503	-
7503	7504	-
7504	7505	-
7505	7506	-
7506	7507	-
7507	7508	-
7508	7509	-
7509	7510	-
7510	7511	-
7511	7512	-

ТЕКСТОВОЕ ОПИСАНИЕ местоположения границ населенных пунктов, территориальных зон		
Прохождение границы		Описание прохождения границы
от точки	до точки	
1	2	3
7512	7513	-
7513	7514	-
7514	7227	-
7515	7516	-
7516	7517	-
7517	7518	-
7518	7519	-
7519	7520	-
7520	7521	-
7521	7522	-
7522	7523	-
7523	7524	-
7524	7525	-
7525	7526	-
7526	7527	-
7527	7528	-
7528	7529	-
7529	7530	-
7530	7531	-
7531	7532	-
7532	7533	-
7533	7534	-
7534	7535	-
7535	7536	-
7536	7537	-
7537	7538	-
7538	7539	-
7539	7540	-
7540	7541	-
7541	7542	-
7542	7543	-
7543	7544	-
7544	7545	-
7545	7546	-
7546	7547	-
7547	7548	-
7548	7549	-

ТЕКСТОВОЕ ОПИСАНИЕ
местоположения границ населенных пунктов, территориальных зон

Прохождение границы		Описание прохождения границы
от точки	до точки	
1	2	3
7549	7550	-
7550	7551	-
7551	7552	-
7552	7553	-
7553	7554	-
7554	7555	-
7555	7556	-
7556	7557	-
7557	7558	-
7558	7559	-
7559	7560	-
7560	7561	-
7561	7562	-
7562	7563	-
7563	7564	-
7564	7565	-
7565	7566	-
7566	7567	-
7567	7568	-
7568	7569	-
7569	7570	-
7570	7571	-
7571	7572	-
7572	7573	-
7573	7574	-
7574	7575	-
7575	7576	-
7576	7577	-
7577	7578	-
7578	7579	-
7579	7580	-
7580	7581	-
7581	7582	-
7582	7583	-
7583	7584	-
7584	7585	-
7585	7586	-

ТЕКСТОВОЕ ОПИСАНИЕ местоположения границ населенных пунктов, территориальных зон		
Прохождение границы		Описание прохождения границы
от точки	до точки	
1	2	3
7586	7587	-
7587	7588	-
7588	7589	-
7589	7515	-
7590	7591	-
7591	7592	-
7592	7593	-
7593	7594	-
7594	7595	-
7595	7596	-
7596	7597	-
7597	7598	-
7598	7599	-
7599	7600	-
7600	7601	-
7601	7602	-
7602	7603	-
7603	7604	-
7604	7605	-
7605	7606	-
7606	7607	-
7607	7608	-
7608	7590	-
7609	7610	-
7610	7611	-
7611	7612	-
7612	7613	-
7613	7614	-
7614	7615	-
7615	7616	-
7616	7617	-
7617	7618	-
7618	7619	-
7619	7620	-
7620	7621	-
7621	7622	-
7622	7623	-

ТЕКСТОВОЕ ОПИСАНИЕ местоположения границ населенных пунктов, территориальных зон		
Прохождение границы		Описание прохождения границы
от точки	до точки	
1	2	3
7623	7624	-
7624	7625	-
7625	7626	-
7626	7627	-
7627	7628	-
7628	7629	-
7629	7630	-
7630	7631	-
7631	7632	-
7632	7633	-
7633	7634	-
7634	7635	-
7635	7636	-
7636	7637	-
7637	7638	-
7638	7639	-
7639	7640	-
7640	7641	-
7641	7642	-
7642	7643	-
7643	7644	-
7644	7645	-
7645	7646	-
7646	7647	-
7647	7648	-
7648	7649	-
7649	7650	-
7650	7651	-
7651	7652	-
7652	7653	-
7653	7654	-
7654	7655	-
7655	7609	-
7656	7657	-
7657	7658	-
7658	7659	-
7659	7660	-

ТЕКСТОВОЕ ОПИСАНИЕ
местоположения границ населенных пунктов, территориальных зон

Прохождение границы		Описание прохождения границы
от точки	до точки	
1	2	3
7660	7661	-
7661	7662	-
7662	7663	-
7663	7664	-
7664	7665	-
7665	7666	-
7666	7667	-
7667	7668	-
7668	7669	-
7669	7670	-
7670	7671	-
7671	7672	-
7672	7673	-
7673	7674	-
7674	7675	-
7675	7676	-
7676	7677	-
7677	7678	-
7678	7679	-
7679	7680	-
7680	7681	-
7681	7682	-
7682	7683	-
7683	7684	-
7684	7685	-
7685	7686	-
7686	7687	-
7687	7688	-
7688	7689	-
7689	7690	-
7690	7691	-
7691	7692	-
7692	7656	-
7693	7694	-
7694	7695	-
7695	7696	-
7696	7697	-

ТЕКСТОВОЕ ОПИСАНИЕ
местоположения границ населенных пунктов, территориальных зон

Прохождение границы		Описание прохождения границы
от точки	до точки	
1	2	3
7697	7698	-
7698	7699	-
7699	7700	-
7700	7701	-
7701	7702	-
7702	7703	-
7703	7704	-
7704	7705	-
7705	7706	-
7706	7707	-
7707	7708	-
7708	7709	-
7709	7710	-
7710	7711	-
7711	7712	-
7712	7713	-
7713	7714	-
7714	7693	-
7715	7716	-
7716	7717	-
7717	7718	-
7718	7719	-
7719	7720	-
7720	7721	-
7721	7722	-
7722	7723	-
7723	7724	-
7724	7725	-
7725	7726	-
7726	7727	-
7727	7728	-
7728	7729	-
7729	7730	-
7730	7731	-
7731	7732	-
7732	7733	-
7733	7734	-

ТЕКСТОВОЕ ОПИСАНИЕ
местоположения границ населенных пунктов, территориальных зон

Прохождение границы		Описание прохождения границы
от точки	до точки	
1	2	3
7734	7735	-
7735	7736	-
7736	7737	-
7737	7738	-
7738	7739	-
7739	7740	-
7740	7741	-
7741	7742	-
7742	7743	-
7743	7744	-
7744	7745	-
7745	7746	-
7746	7747	-
7747	7748	-
7748	7749	-
7749	7750	-
7750	7751	-
7751	7752	-
7752	7753	-
7753	7754	-
7754	7755	-
7755	7756	-
7756	7757	-
7757	7758	-
7758	7759	-
7759	7760	-
7760	7761	-
7761	7715	-
7762	7763	-
7763	7764	-
7764	7765	-
7765	7766	-
7766	7767	-
7767	7768	-
7768	7769	-
7769	7770	-
7770	7771	-

ТЕКСТОВОЕ ОПИСАНИЕ
местоположения границ населенных пунктов, территориальных зон

Прохождение границы		Описание прохождения границы
от точки	до точки	
1	2	3
7771	7772	-
7772	7773	-
7773	7774	-
7774	7775	-
7775	7776	-
7776	7777	-
7777	7778	-
7778	7779	-
7779	7780	-
7780	7781	-
7781	7782	-
7782	7783	-
7783	7784	-
7784	7785	-
7785	7786	-
7786	7787	-
7787	7788	-
7788	7789	-
7789	7790	-
7790	7791	-
7791	7792	-
7792	7793	-
7793	7794	-
7794	7762	-
7795	7796	-
7796	7797	-
7797	7798	-
7798	7795	-
7799	7800	-
7800	7801	-
7801	7802	-
7802	7803	-
7803	7804	-
7804	7805	-
7805	7806	-
7806	7807	-
7807	7808	-

ТЕКСТОВОЕ ОПИСАНИЕ
местоположения границ населенных пунктов, территориальных зон

Прохождение границы		Описание прохождения границы
от точки	до точки	
1	2	3
7808	7809	-
7809	7810	-
7810	7799	-
7811	7812	-
7812	7813	-
7813	7814	-
7814	7815	-
7815	7816	-
7816	7817	-
7817	7818	-
7818	7819	-
7819	7820	-
7820	7811	-
7821	7822	-
7822	7823	-
7823	7824	-
7824	7825	-
7825	7826	-
7826	7827	-
7827	7828	-
7828	7829	-
7829	7830	-
7830	7831	-
7831	7832	-
7832	7833	-
7833	7834	-
7834	7835	-
7835	7836	-
7836	7837	-
7837	7838	-
7838	7839	-
7839	7840	-
7840	7841	-
7841	7842	-
7842	7843	-
7843	7844	-
7844	7845	-

ТЕКСТОВОЕ ОПИСАНИЕ местоположения границ населенных пунктов, территориальных зон		
Прохождение границы		Описание прохождения границы
от точки	до точки	
1	2	3
7845	7846	-
7846	7847	-
7847	7848	-
7848	7849	-
7849	7850	-
7850	7851	-
7851	7852	-
7852	7853	-
7853	7854	-
7854	7855	-
7855	7856	-
7856	7857	-
7857	7858	-
7858	7859	-
7859	7860	-
7860	7861	-
7861	7862	-
7862	7863	-
7863	7864	-
7864	7865	-
7865	7866	-
7866	7867	-
7867	7868	-
7868	7869	-
7869	7870	-
7870	7871	-
7871	7872	-
7872	7873	-
7873	7874	-
7874	7875	-
7875	7876	-
7876	7877	-
7877	7878	-
7878	7879	-
7879	7880	-
7880	7881	-
7881	7882	-

ТЕКСТОВОЕ ОПИСАНИЕ местоположения границ населенных пунктов, территориальных зон		
Прохождение границы		Описание прохождения границы
от точки	до точки	
1	2	3
7882	7883	-
7883	7884	-
7884	7885	-
7885	7886	-
7886	7887	-
7887	7888	-
7888	7889	-
7889	7890	-
7890	7891	-
7891	7892	-
7892	7893	-
7893	7894	-
7894	7895	-
7895	7896	-
7896	7897	-
7897	7898	-
7898	7899	-
7899	7900	-
7900	7901	-
7901	7902	-
7902	7903	-
7903	7904	-
7904	7905	-
7905	7906	-
7906	7907	-
7907	7908	-
7908	7909	-
7909	7910	-
7910	7911	-
7911	7912	-
7912	7913	-
7913	7914	-
7914	7915	-
7915	7916	-
7916	7917	-
7917	7918	-
7918	7919	-

ТЕКСТОВОЕ ОПИСАНИЕ местоположения границ населенных пунктов, территориальных зон		
Прохождение границы		Описание прохождения границы
от точки	до точки	
1	2	3
7919	7920	-
7920	7921	-
7921	7922	-
7922	7923	-
7923	7924	-
7924	7925	-
7925	7926	-
7926	7927	-
7927	7928	-
7928	7929	-
7929	7930	-
7930	7931	-
7931	7932	-
7932	7933	-
7933	7934	-
7934	7935	-
7935	7936	-
7936	7937	-
7937	7938	-
7938	7939	-
7939	7940	-
7940	7941	-
7941	7942	-
7942	7943	-
7943	7944	-
7944	7945	-
7945	7946	-
7946	7947	-
7947	7948	-
7948	7949	-
7949	7950	-
7950	7951	-
7951	7952	-
7952	7953	-
7953	7954	-
7954	7955	-
7955	7956	-

ТЕКСТОВОЕ ОПИСАНИЕ местоположения границ населенных пунктов, территориальных зон		
Прохождение границы		Описание прохождения границы
от точки	до точки	
1	2	3
7956	7957	-
7957	7958	-
7958	7959	-
7959	7960	-
7960	7961	-
7961	7962	-
7962	7963	-
7963	7964	-
7964	7965	-
7965	7966	-
7966	7967	-
7967	7968	-
7968	7969	-
7969	7970	-
7970	7971	-
7971	7972	-
7972	7973	-
7973	7974	-
7974	7975	-
7975	7976	-
7976	7977	-
7977	7978	-
7978	7979	-
7979	7980	-
7980	7981	-
7981	7982	-
7982	7983	-
7983	7984	-
7984	7985	-
7985	7986	-
7986	7987	-
7987	7988	-
7988	7989	-
7989	7990	-
7990	7991	-
7991	7992	-
7992	7993	-

ТЕКСТОВОЕ ОПИСАНИЕ
местоположения границ населенных пунктов, территориальных зон

Прохождение границы		Описание прохождения границы
от точки	до точки	
1	2	3
7993	7994	-
7994	7995	-
7995	7996	-
7996	7997	-
7997	7998	-
7998	7999	-
7999	8000	-
8000	8001	-
8001	8002	-
8002	8003	-
8003	8004	-
8004	8005	-
8005	8006	-
8006	8007	-
8007	8008	-
8008	8009	-
8009	8010	-
8010	8011	-
8011	8012	-
8012	8013	-
8013	8014	-
8014	8015	-
8015	8016	-
8016	8017	-
8017	8018	-
8018	8019	-
8019	8020	-
8020	8021	-
8021	7821	-
8022	8023	-
8023	8024	-
8024	8025	-
8025	8026	-
8026	8027	-
8027	8022	-
8028	8029	-
8029	8030	-

ТЕКСТОВОЕ ОПИСАНИЕ
местоположения границ населенных пунктов, территориальных зон

Прохождение границы		Описание прохождения границы
от точки	до точки	
1	2	3
8030	8031	-
8031	8032	-
8032	8033	-
8033	8034	-
8034	8028	-
8035	8036	-
8036	8037	-
8037	8038	-
8038	8039	-
8039	8040	-
8040	8041	-
8041	8042	-
8042	8043	-
8043	8044	-
8044	8045	-
8045	8046	-
8046	8047	-
8047	8048	-
8048	8049	-
8049	8050	-
8050	8051	-
8051	8052	-
8052	8053	-
8053	8054	-
8054	8055	-
8055	8056	-
8056	8057	-
8057	8058	-
8058	8059	-
8059	8060	-
8060	8061	-
8061	8062	-
8062	8063	-
8063	8064	-
8064	8065	-
8065	8066	-
8066	8067	-

ТЕКСТОВОЕ ОПИСАНИЕ
местоположения границ населенных пунктов, территориальных зон

Прохождение границы		Описание прохождения границы
от точки	до точки	
1	2	3
8067	8068	-
8068	8069	-
8069	8070	-
8070	8071	-
8071	8072	-
8072	8073	-
8073	8074	-
8074	8075	-
8075	8076	-
8076	8077	-
8077	8078	-
8078	8079	-
8079	8080	-
8080	8081	-
8081	8082	-
8082	8083	-
8083	8084	-
8084	8085	-
8085	8086	-
8086	8087	-
8087	8088	-
8088	8089	-
8089	8090	-
8090	8091	-
8091	8092	-
8092	8093	-
8093	8094	-
8094	8095	-
8095	8096	-
8096	8097	-
8097	8098	-
8098	8099	-
8099	8100	-
8100	8101	-
8101	8102	-
8102	8103	-
8103	8104	-

ТЕКСТОВОЕ ОПИСАНИЕ
местоположения границ населенных пунктов, территориальных зон

Прохождение границы		Описание прохождения границы
от точки	до точки	
1	2	3
8104	8105	-
8105	8106	-
8106	8107	-
8107	8108	-
8108	8109	-
8109	8110	-
8110	8111	-
8111	8112	-
8112	8113	-
8113	8114	-
8114	8115	-
8115	8116	-
8116	8117	-
8117	8118	-
8118	8119	-
8119	8120	-
8120	8121	-
8121	8122	-
8122	8123	-
8123	8124	-
8124	8125	-
8125	8126	-
8126	8127	-
8127	8128	-
8128	8129	-
8129	8130	-
8130	8131	-
8131	8132	-
8132	8133	-
8133	8134	-
8134	8135	-
8135	8136	-
8136	8137	-
8137	8138	-
8138	8139	-
8139	8140	-
8140	8141	-

ТЕКСТОВОЕ ОПИСАНИЕ
местоположения границ населенных пунктов, территориальных зон

Прохождение границы		Описание прохождения границы
от точки	до точки	
1	2	3
8141	8142	-
8142	8143	-
8143	8144	-
8144	8145	-
8145	8146	-
8146	8147	-
8147	8148	-
8148	8149	-
8149	8150	-
8150	8151	-
8151	8152	-
8152	8153	-
8153	8154	-
8154	8155	-
8155	8156	-
8156	8157	-
8157	8158	-
8158	8159	-
8159	8160	-
8160	8161	-
8161	8162	-
8162	8163	-
8163	8164	-
8164	8165	-
8165	8166	-
8166	8167	-
8167	8168	-
8168	8169	-
8169	8170	-
8170	8171	-
8171	8172	-
8172	8173	-
8173	8174	-
8174	8175	-
8175	8176	-
8176	8177	-
8177	8178	-

ТЕКСТОВОЕ ОПИСАНИЕ
местоположения границ населенных пунктов, территориальных зон

Прохождение границы		Описание прохождения границы
от точки	до точки	
1	2	3
8178	8179	-
8179	8180	-
8180	8181	-
8181	8182	-
8182	8183	-
8183	8184	-
8184	8185	-
8185	8186	-
8186	8187	-
8187	8188	-
8188	8189	-
8189	8190	-
8190	8191	-
8191	8192	-
8192	8193	-
8193	8194	-
8194	8195	-
8195	8196	-
8196	8197	-
8197	8198	-
8198	8199	-
8199	8200	-
8200	8201	-
8201	8202	-
8202	8203	-
8203	8204	-
8204	8205	-
8205	8206	-
8206	8207	-
8207	8208	-
8208	8209	-
8209	8210	-
8210	8211	-
8211	8212	-
8212	8213	-
8213	8214	-
8214	8215	-

ТЕКСТОВОЕ ОПИСАНИЕ
местоположения границ населенных пунктов, территориальных зон

Прохождение границы		Описание прохождения границы
от точки	до точки	
1	2	3
8215	8216	-
8216	8217	-
8217	8218	-
8218	8219	-
8219	8220	-
8220	8221	-
8221	8222	-
8222	8223	-
8223	8224	-
8224	8225	-
8225	8226	-
8226	8227	-
8227	8228	-
8228	8229	-
8229	8230	-
8230	8231	-
8231	8232	-
8232	8233	-
8233	8234	-
8234	8235	-
8235	8236	-
8236	8237	-
8237	8238	-
8238	8239	-
8239	8240	-
8240	8241	-
8241	8242	-
8242	8243	-
8243	8244	-
8244	8245	-
8245	8246	-
8246	8247	-
8247	8248	-
8248	8249	-
8249	8250	-
8250	8251	-
8251	8252	-

ТЕКСТОВОЕ ОПИСАНИЕ
местоположения границ населенных пунктов, территориальных зон

Прохождение границы		Описание прохождения границы
от точки	до точки	
1	2	3
8252	8253	-
8253	8254	-
8254	8255	-
8255	8256	-
8256	8257	-
8257	8258	-
8258	8259	-
8259	8260	-
8260	8261	-
8261	8262	-
8262	8263	-
8263	8264	-
8264	8265	-
8265	8266	-
8266	8267	-
8267	8035	-
8268	8269	-
8269	8270	-
8270	8271	-
8271	8272	-
8272	8273	-
8273	8274	-
8274	8275	-
8275	8276	-
8276	8277	-
8277	8278	-
8278	8279	-
8279	8280	-
8280	8281	-
8281	8282	-
8282	8283	-
8283	8284	-
8284	8285	-
8285	8286	-
8286	8287	-
8287	8288	-
8288	8289	-

ТЕКСТОВОЕ ОПИСАНИЕ
местоположения границ населенных пунктов, территориальных зон

Прохождение границы		Описание прохождения границы
от точки	до точки	
1	2	3
8289	8290	-
8290	8291	-
8291	8292	-
8292	8293	-
8293	8294	-
8294	8295	-
8295	8296	-
8296	8297	-
8297	8298	-
8298	8299	-
8299	8300	-
8300	8301	-
8301	8302	-
8302	8303	-
8303	8304	-
8304	8305	-
8305	8306	-
8306	8307	-
8307	8308	-
8308	8309	-
8309	8310	-
8310	8311	-
8311	8312	-
8312	8313	-
8313	8314	-
8314	8315	-
8315	8316	-
8316	8317	-
8317	8318	-
8318	8319	-
8319	8320	-
8320	8321	-
8321	8322	-
8322	8323	-
8323	8324	-
8324	8325	-
8325	8326	-

ТЕКСТОВОЕ ОПИСАНИЕ
местоположения границ населенных пунктов, территориальных зон

Прохождение границы		Описание прохождения границы
от точки	до точки	
1	2	3
8326	8327	-
8327	8328	-
8328	8329	-
8329	8330	-
8330	8331	-
8331	8332	-
8332	8333	-
8333	8334	-
8334	8335	-
8335	8336	-
8336	8337	-
8337	8338	-
8338	8339	-
8339	8340	-
8340	8341	-
8341	8342	-
8342	8343	-
8343	8344	-
8344	8345	-
8345	8346	-
8346	8347	-
8347	8348	-
8348	8349	-
8349	8350	-
8350	8351	-
8351	8352	-
8352	8353	-
8353	8354	-
8354	8355	-
8355	8356	-
8356	8357	-
8357	8358	-
8358	8359	-
8359	8360	-
8360	8361	-
8361	8362	-
8362	8363	-

ТЕКСТОВОЕ ОПИСАНИЕ
местоположения границ населенных пунктов, территориальных зон

Прохождение границы		Описание прохождения границы
от точки	до точки	
1	2	3
8363	8364	-
8364	8365	-
8365	8366	-
8366	8367	-
8367	8368	-
8368	8369	-
8369	8370	-
8370	8371	-
8371	8372	-
8372	8373	-
8373	8374	-
8374	8375	-
8375	8376	-
8376	8377	-
8377	8378	-
8378	8379	-
8379	8380	-
8380	8381	-
8381	8382	-
8382	8383	-
8383	8384	-
8384	8385	-
8385	8386	-
8386	8387	-
8387	8388	-
8388	8389	-
8389	8390	-
8390	8391	-
8391	8392	-
8392	8393	-
8393	8394	-
8394	8395	-
8395	8396	-
8396	8397	-
8397	8398	-
8398	8399	-
8399	8400	-

ТЕКСТОВОЕ ОПИСАНИЕ
местоположения границ населенных пунктов, территориальных зон

Прохождение границы		Описание прохождения границы
от точки	до точки	
1	2	3
8400	8401	-
8401	8402	-
8402	8403	-
8403	8404	-
8404	8405	-
8405	8406	-
8406	8407	-
8407	8408	-
8408	8409	-
8409	8410	-
8410	8411	-
8411	8412	-
8412	8413	-
8413	8414	-
8414	8415	-
8415	8416	-
8416	8417	-
8417	8418	-
8418	8419	-
8419	8420	-
8420	8421	-
8421	8422	-
8422	8423	-
8423	8424	-
8424	8425	-
8425	8426	-
8426	8427	-
8427	8428	-
8428	8429	-
8429	8430	-
8430	8431	-
8431	8432	-
8432	8433	-
8433	8434	-
8434	8435	-
8435	8436	-
8436	8437	-

ТЕКСТОВОЕ ОПИСАНИЕ
местоположения границ населенных пунктов, территориальных зон

Прохождение границы		Описание прохождения границы
от точки	до точки	
1	2	3
8437	8438	-
8438	8439	-
8439	8440	-
8440	8441	-
8441	8442	-
8442	8443	-
8443	8444	-
8444	8445	-
8445	8446	-
8446	8447	-
8447	8448	-
8448	8449	-
8449	8450	-
8450	8451	-
8451	8452	-
8452	8453	-
8453	8454	-
8454	8455	-
8455	8456	-
8456	8457	-
8457	8458	-
8458	8459	-
8459	8460	-
8460	8461	-
8461	8462	-
8462	8463	-
8463	8464	-
8464	8465	-
8465	8466	-
8466	8268	-
8467	8468	-
8468	8469	-
8469	8470	-
8470	8471	-
8471	8472	-
8472	8473	-
8473	8474	-

ТЕКСТОВОЕ ОПИСАНИЕ
местоположения границ населенных пунктов, территориальных зон

Прохождение границы		Описание прохождения границы
от точки	до точки	
1	2	3
8474	8475	-
8475	8476	-
8476	8477	-
8477	8478	-
8478	8479	-
8479	8480	-
8480	8481	-
8481	8482	-
8482	8483	-
8483	8484	-
8484	8485	-
8485	8486	-
8486	8487	-
8487	8488	-
8488	8489	-
8489	8490	-
8490	8491	-
8491	8492	-
8492	8493	-
8493	8494	-
8494	8495	-
8495	8496	-
8496	8497	-
8497	8498	-
8498	8499	-
8499	8500	-
8500	8501	-
8501	8502	-
8502	8503	-
8503	8504	-
8504	8505	-
8505	8506	-
8506	8507	-
8507	8508	-
8508	8509	-
8509	8510	-
8510	8511	-

ТЕКСТОВОЕ ОПИСАНИЕ местоположения границ населенных пунктов, территориальных зон		
Прохождение границы		Описание прохождения границы
от точки	до точки	
1	2	3
8511	8512	-
8512	8513	-
8513	8514	-
8514	8515	-
8515	8516	-
8516	8517	-
8517	8518	-
8518	8519	-
8519	8520	-
8520	8521	-
8521	8522	-
8522	8523	-
8523	8524	-
8524	8525	-
8525	8526	-
8526	8527	-
8527	8528	-
8528	8529	-
8529	8530	-
8530	8531	-
8531	8532	-
8532	8533	-
8533	8534	-
8534	8535	-
8535	8536	-
8536	8537	-
8537	8538	-
8538	8539	-
8539	8540	-
8540	8541	-
8541	8542	-
8542	8543	-
8543	8544	-
8544	8545	-
8545	8546	-
8546	8547	-
8547	8548	-

ТЕКСТОВОЕ ОПИСАНИЕ
местоположения границ населенных пунктов, территориальных зон

Прохождение границы		Описание прохождения границы
от точки	до точки	
1	2	3
8548	8467	-
8549	8550	-
8550	8551	-
8551	8552	-
8552	8553	-
8553	8549	-
8554	8555	-
8555	8556	-
8556	8557	-
8557	8558	-
8558	8559	-
8559	8560	-
8560	8561	-
8561	8562	-
8562	8563	-
8563	8564	-
8564	8565	-
8565	8566	-
8566	8567	-
8567	8568	-
8568	8569	-
8569	8570	-
8570	8571	-
8571	8572	-
8572	8573	-
8573	8574	-
8574	8575	-
8575	8576	-
8576	8577	-
8577	8578	-
8578	8579	-
8579	8580	-
8580	8581	-
8581	8582	-
8582	8583	-
8583	8584	-
8584	8585	-

ТЕКСТОВОЕ ОПИСАНИЕ
местоположения границ населенных пунктов, территориальных зон

Прохождение границы		Описание прохождения границы
от точки	до точки	
1	2	3
8585	8586	-
8586	8587	-
8587	8588	-
8588	8589	-
8589	8590	-
8590	8591	-
8591	8554	-
8592	8593	-
8593	8594	-
8594	8595	-
8595	8596	-
8596	8597	-
8597	8598	-
8598	8599	-
8599	8600	-
8600	8601	-
8601	8602	-
8602	8603	-
8603	8604	-
8604	8605	-
8605	8606	-
8606	8607	-
8607	8608	-
8608	8609	-
8609	8610	-
8610	8611	-
8611	8612	-
8612	8613	-
8613	8614	-
8614	8592	-
8615	8616	-
8616	8617	-
8617	8618	-
8618	8619	-
8619	8620	-
8620	8621	-
8621	8622	-

ТЕКСТОВОЕ ОПИСАНИЕ местоположения границ населенных пунктов, территориальных зон		
Прохождение границы		Описание прохождения границы
от точки	до точки	
1	2	3
8622	8623	-
8623	8624	-
8624	8625	-
8625	8626	-
8626	8627	-
8627	8628	-
8628	8629	-
8629	8630	-
8630	8631	-
8631	8632	-
8632	8633	-
8633	8634	-
8634	8635	-
8635	8636	-
8636	8637	-
8637	8638	-
8638	8639	-
8639	8640	-
8640	8641	-
8641	8642	-
8642	8643	-
8643	8644	-
8644	8645	-
8645	8646	-
8646	8647	-
8647	8648	-
8648	8649	-
8649	8650	-
8650	8651	-
8651	8652	-
8652	8653	-
8653	8654	-
8654	8655	-
8655	8656	-
8656	8657	-
8657	8658	-
8658	8659	-

ТЕКСТОВОЕ ОПИСАНИЕ
местоположения границ населенных пунктов, территориальных зон

Прохождение границы		Описание прохождения границы
от точки	до точки	
1	2	3
8659	8660	-
8660	8661	-
8661	8662	-
8662	8663	-
8663	8664	-
8664	8665	-
8665	8666	-
8666	8667	-
8667	8615	-
8668	8669	-
8669	8670	-
8670	8671	-
8671	8672	-
8672	8673	-
8673	8674	-
8674	8675	-
8675	8676	-
8676	8677	-
8677	8678	-
8678	8679	-
8679	8680	-
8680	8681	-
8681	8682	-
8682	8683	-
8683	8684	-
8684	8685	-
8685	8686	-
8686	8687	-
8687	8688	-
8688	8689	-
8689	8690	-
8690	8691	-
8691	8692	-
8692	8693	-
8693	8694	-
8694	8695	-
8695	8696	-

ТЕКСТОВОЕ ОПИСАНИЕ местоположения границ населенных пунктов, территориальных зон		
Прохождение границы		Описание прохождения границы
от точки	до точки	
1	2	3
8696	8697	-
8697	8698	-
8698	8699	-
8699	8700	-
8700	8668	-
8701	8702	-
8702	8703	-
8703	8704	-
8704	8705	-
8705	8706	-
8706	8707	-
8707	8708	-
8708	8709	-
8709	8710	-
8710	8711	-
8711	8712	-
8712	8713	-
8713	8714	-
8714	8715	-
8715	8716	-
8716	8717	-
8717	8718	-
8718	8719	-
8719	8720	-
8720	8721	-
8721	8722	-
8722	8723	-
8723	8724	-
8724	8701	-
8725	8726	-
8726	8727	-
8727	8728	-
8728	8729	-
8729	8730	-
8730	8731	-
8731	8732	-
8732	8725	-

ТЕКСТОВОЕ ОПИСАНИЕ
местоположения границ населенных пунктов, территориальных зон

Прохождение границы		Описание прохождения границы
от точки	до точки	
1	2	3
8733	8734	-
8734	8735	-
8735	8736	-
8736	8737	-
8737	8738	-
8738	8739	-
8739	8740	-
8740	8741	-
8741	8742	-
8742	8743	-
8743	8744	-
8744	8733	-
8745	8746	-
8746	8747	-
8747	8748	-
8748	8749	-
8749	8750	-
8750	8751	-
8751	8752	-
8752	8753	-
8753	8754	-
8754	8755	-
8755	8756	-
8756	8757	-
8757	8758	-
8758	8759	-
8759	8760	-
8760	8761	-
8761	8762	-
8762	8763	-
8763	8764	-
8764	8765	-
8765	8766	-
8766	8767	-
8767	8768	-
8768	8769	-
8769	8770	-

ТЕКСТОВОЕ ОПИСАНИЕ
местоположения границ населенных пунктов, территориальных зон

Прохождение границы		Описание прохождения границы
от точки	до точки	
1	2	3
8770	8771	-
8771	8772	-
8772	8773	-
8773	8774	-
8774	8775	-
8775	8776	-
8776	8777	-
8777	8778	-
8778	8779	-
8779	8780	-
8780	8781	-
8781	8782	-
8782	8783	-
8783	8784	-
8784	8785	-
8785	8786	-
8786	8787	-
8787	8788	-
8788	8789	-
8789	8790	-
8790	8791	-
8791	8792	-
8792	8793	-
8793	8794	-
8794	8795	-
8795	8796	-
8796	8797	-
8797	8798	-
8798	8799	-
8799	8800	-
8800	8801	-
8801	8802	-
8802	8803	-
8803	8804	-
8804	8805	-
8805	8806	-
8806	8807	-

ТЕКСТОВОЕ ОПИСАНИЕ
местоположения границ населенных пунктов, территориальных зон

Прохождение границы		Описание прохождения границы
от точки	до точки	
1	2	3
8807	8808	-
8808	8809	-
8809	8810	-
8810	8811	-
8811	8812	-
8812	8745	-
8813	8814	-
8814	8815	-
8815	8816	-
8816	8817	-
8817	8818	-
8818	8819	-
8819	8820	-
8820	8821	-
8821	8822	-
8822	8823	-
8823	8824	-
8824	8825	-
8825	8826	-
8826	8827	-
8827	8828	-
8828	8829	-
8829	8830	-
8830	8831	-
8831	8832	-
8832	8833	-
8833	8834	-
8834	8835	-
8835	8836	-
8836	8837	-
8837	8838	-
8838	8839	-
8839	8840	-
8840	8841	-
8841	8842	-
8842	8843	-
8843	8844	-

ТЕКСТОВОЕ ОПИСАНИЕ
местоположения границ населенных пунктов, территориальных зон

Прохождение границы		Описание прохождения границы
от точки	до точки	
1	2	3
8844	8845	-
8845	8846	-
8846	8847	-
8847	8848	-
8848	8849	-
8849	8850	-
8850	8851	-
8851	8852	-
8852	8853	-
8853	8854	-
8854	8855	-
8855	8856	-
8856	8857	-
8857	8858	-
8858	8859	-
8859	8860	-
8860	8861	-
8861	8862	-
8862	8863	-
8863	8864	-
8864	8865	-
8865	8866	-
8866	8867	-
8867	8868	-
8868	8869	-
8869	8870	-
8870	8871	-
8871	8872	-
8872	8873	-
8873	8874	-
8874	8875	-
8875	8876	-
8876	8813	-
8877	8878	-
8878	8879	-
8879	8880	-
8880	8881	-

ТЕКСТОВОЕ ОПИСАНИЕ местоположения границ населенных пунктов, территориальных зон		
Прохождение границы		Описание прохождения границы
от точки	до точки	
1	2	3
8881	8882	-
8882	8883	-
8883	8884	-
8884	8885	-
8885	8886	-
8886	8887	-
8887	8888	-
8888	8889	-
8889	8890	-
8890	8891	-
8891	8892	-
8892	8893	-
8893	8894	-
8894	8895	-
8895	8896	-
8896	8897	-
8897	8898	-
8898	8899	-
8899	8900	-
8900	8901	-
8901	8902	-
8902	8903	-
8903	8904	-
8904	8905	-
8905	8906	-
8906	8907	-
8907	8908	-
8908	8909	-
8909	8910	-
8910	8911	-
8911	8912	-
8912	8913	-
8913	8914	-
8914	8915	-
8915	8916	-
8916	8917	-
8917	8918	-

ТЕКСТОВОЕ ОПИСАНИЕ
местоположения границ населенных пунктов, территориальных зон

Прохождение границы		Описание прохождения границы
от точки	до точки	
1	2	3
8918	8919	-
8919	8920	-
8920	8921	-
8921	8922	-
8922	8923	-
8923	8924	-
8924	8925	-
8925	8926	-
8926	8927	-
8927	8928	-
8928	8929	-
8929	8930	-
8930	8931	-
8931	8932	-
8932	8933	-
8933	8934	-
8934	8935	-
8935	8936	-
8936	8937	-
8937	8938	-
8938	8939	-
8939	8940	-
8940	8941	-
8941	8942	-
8942	8943	-
8943	8944	-
8944	8945	-
8945	8946	-
8946	8947	-
8947	8877	-
8948	8949	-
8949	8950	-
8950	8951	-
8951	8952	-
8952	8953	-
8953	8954	-
8954	8955	-

ТЕКСТОВОЕ ОПИСАНИЕ
местоположения границ населенных пунктов, территориальных зон

Прохождение границы		Описание прохождения границы
от точки	до точки	
1	2	3
8955	8956	-
8956	8957	-
8957	8958	-
8958	8959	-
8959	8960	-
8960	8961	-
8961	8962	-
8962	8963	-
8963	8964	-
8964	8965	-
8965	8966	-
8966	8967	-
8967	8948	-
8968	8969	-
8969	8970	-
8970	8971	-
8971	8972	-
8972	8973	-
8973	8974	-
8974	8975	-
8975	8976	-
8976	8977	-
8977	8978	-
8978	8979	-
8979	8980	-
8980	8981	-
8981	8982	-
8982	8983	-
8983	8984	-
8984	8985	-
8985	8986	-
8986	8987	-
8987	8988	-
8988	8989	-
8989	8990	-
8990	8991	-
8991	8992	-

ТЕКСТОВОЕ ОПИСАНИЕ местоположения границ населенных пунктов, территориальных зон		
Прохождение границы		Описание прохождения границы
от точки	до точки	
1	2	3
8992	8993	-
8993	8994	-
8994	8995	-
8995	8996	-
8996	8997	-
8997	8998	-
8998	8999	-
8999	9000	-
9000	9001	-
9001	9002	-
9002	9003	-
9003	9004	-
9004	9005	-
9005	9006	-
9006	9007	-
9007	9008	-
9008	9009	-
9009	9010	-
9010	9011	-
9011	9012	-
9012	9013	-
9013	9014	-
9014	9015	-
9015	9016	-
9016	9017	-
9017	9018	-
9018	9019	-
9019	9020	-
9020	9021	-
9021	9022	-
9022	9023	-
9023	9024	-
9024	9025	-
9025	9026	-
9026	9027	-
9027	9028	-
9028	9029	-

ТЕКСТОВОЕ ОПИСАНИЕ местоположения границ населенных пунктов, территориальных зон		
Прохождение границы		Описание прохождения границы
от точки	до точки	
1	2	3
9029	9030	-
9030	9031	-
9031	9032	-
9032	9033	-
9033	9034	-
9034	9035	-
9035	9036	-
9036	9037	-
9037	9038	-
9038	9039	-
9039	9040	-
9040	9041	-
9041	9042	-
9042	9043	-
9043	9044	-
9044	9045	-
9045	9046	-
9046	9047	-
9047	9048	-
9048	9049	-
9049	9050	-
9050	9051	-
9051	9052	-
9052	9053	-
9053	9054	-
9054	9055	-
9055	9056	-
9056	9057	-
9057	9058	-
9058	9059	-
9059	9060	-
9060	9061	-
9061	9062	-
9062	9063	-
9063	9064	-
9064	9065	-
9065	9066	-

ТЕКСТОВОЕ ОПИСАНИЕ
местоположения границ населенных пунктов, территориальных зон

Прохождение границы		Описание прохождения границы
от точки	до точки	
1	2	3
9066	9067	-
9067	9068	-
9068	9069	-
9069	9070	-
9070	9071	-
9071	9072	-
9072	9073	-
9073	9074	-
9074	9075	-
9075	9076	-
9076	9077	-
9077	9078	-
9078	9079	-
9079	9080	-
9080	9081	-
9081	9082	-
9082	9083	-
9083	9084	-
9084	9085	-
9085	9086	-
9086	9087	-
9087	9088	-
9088	9089	-
9089	9090	-
9090	9091	-
9091	9092	-
9092	9093	-
9093	9094	-
9094	9095	-
9095	9096	-
9096	9097	-
9097	9098	-
9098	9099	-
9099	9100	-
9100	9101	-
9101	9102	-
9102	9103	-

ТЕКСТОВОЕ ОПИСАНИЕ
местоположения границ населенных пунктов, территориальных зон

Прохождение границы		Описание прохождения границы
от точки	до точки	
1	2	3
9103	9104	-
9104	9105	-
9105	9106	-
9106	9107	-
9107	9108	-
9108	9109	-
9109	9110	-
9110	9111	-
9111	9112	-
9112	9113	-
9113	9114	-
9114	9115	-
9115	9116	-
9116	9117	-
9117	9118	-
9118	9119	-
9119	9120	-
9120	9121	-
9121	9122	-
9122	9123	-
9123	9124	-
9124	9125	-
9125	9126	-
9126	9127	-
9127	9128	-
9128	9129	-
9129	9130	-
9130	9131	-
9131	9132	-
9132	9133	-
9133	9134	-
9134	9135	-
9135	9136	-
9136	9137	-
9137	9138	-
9138	9139	-
9139	9140	-

ТЕКСТОВОЕ ОПИСАНИЕ местоположения границ населенных пунктов, территориальных зон		
Прохождение границы		Описание прохождения границы
от точки	до точки	
1	2	3
9140	9141	-
9141	9142	-
9142	9143	-
9143	9144	-
9144	9145	-
9145	9146	-
9146	9147	-
9147	9148	-
9148	9149	-
9149	9150	-
9150	9151	-
9151	9152	-
9152	9153	-
9153	9154	-
9154	9155	-
9155	9156	-
9156	9157	-
9157	9158	-
9158	9159	-
9159	9160	-
9160	9161	-
9161	9162	-
9162	9163	-
9163	9164	-
9164	9165	-
9165	9166	-
9166	9167	-
9167	9168	-
9168	9169	-
9169	9170	-
9170	9171	-
9171	9172	-
9172	9173	-
9173	9174	-
9174	9175	-
9175	9176	-
9176	9177	-

ТЕКСТОВОЕ ОПИСАНИЕ
местоположения границ населенных пунктов, территориальных зон

Прохождение границы		Описание прохождения границы
от точки	до точки	
1	2	3
9177	9178	-
9178	9179	-
9179	9180	-
9180	9181	-
9181	9182	-
9182	9183	-
9183	9184	-
9184	9185	-
9185	9186	-
9186	9187	-
9187	9188	-
9188	9189	-
9189	9190	-
9190	9191	-
9191	9192	-
9192	9193	-
9193	9194	-
9194	9195	-
9195	9196	-
9196	9197	-
9197	9198	-
9198	9199	-
9199	9200	-
9200	9201	-
9201	9202	-
9202	9203	-
9203	9204	-
9204	9205	-
9205	9206	-
9206	9207	-
9207	9208	-
9208	9209	-
9209	9210	-
9210	9211	-
9211	9212	-
9212	9213	-
9213	9214	-

ТЕКСТОВОЕ ОПИСАНИЕ
местоположения границ населенных пунктов, территориальных зон

Прохождение границы		Описание прохождения границы
от точки	до точки	
1	2	3
9214	9215	-
9215	9216	-
9216	9217	-
9217	9218	-
9218	9219	-
9219	9220	-
9220	9221	-
9221	9222	-
9222	9223	-
9223	9224	-
9224	9225	-
9225	9226	-
9226	9227	-
9227	9228	-
9228	9229	-
9229	9230	-
9230	8968	-
9231	9232	-
9232	9233	-
9233	9234	-
9234	9235	-
9235	9236	-
9236	9237	-
9237	9238	-
9238	9239	-
9239	9240	-
9240	9241	-
9241	9242	-
9242	9243	-
9243	9244	-
9244	9245	-
9245	9246	-
9246	9247	-
9247	9248	-
9248	9231	-
9249	9250	-
9250	9251	-

ТЕКСТОВОЕ ОПИСАНИЕ
местоположения границ населенных пунктов, территориальных зон

Прохождение границы		Описание прохождения границы
от точки	до точки	
1	2	3
9251	9252	-
9252	9253	-
9253	9254	-
9254	9255	-
9255	9256	-
9256	9257	-
9257	9258	-
9258	9259	-
9259	9260	-
9260	9261	-
9261	9262	-
9262	9263	-
9263	9264	-
9264	9265	-
9265	9249	-
9266	9267	-
9267	9268	-
9268	9269	-
9269	9270	-
9270	9271	-
9271	9272	-
9272	9273	-
9273	9274	-
9274	9275	-
9275	9276	-
9276	9277	-
9277	9278	-
9278	9279	-
9279	9280	-
9280	9281	-
9281	9282	-
9282	9283	-
9283	9284	-
9284	9285	-
9285	9286	-
9286	9287	-
9287	9288	-

ТЕКСТОВОЕ ОПИСАНИЕ местоположения границ населенных пунктов, территориальных зон		
Прохождение границы		Описание прохождения границы
от точки	до точки	
1	2	3
9288	9289	-
9289	9290	-
9290	9291	-
9291	9292	-
9292	9293	-
9293	9294	-
9294	9295	-
9295	9296	-
9296	9297	-
9297	9298	-
9298	9299	-
9299	9300	-
9300	9301	-
9301	9302	-
9302	9303	-
9303	9304	-
9304	9305	-
9305	9306	-
9306	9307	-
9307	9308	-
9308	9309	-
9309	9310	-
9310	9311	-
9311	9312	-
9312	9313	-
9313	9314	-
9314	9315	-
9315	9316	-
9316	9317	-
9317	9318	-
9318	9319	-
9319	9320	-
9320	9321	-
9321	9322	-
9322	9323	-
9323	9324	-
9324	9325	-

ТЕКСТОВОЕ ОПИСАНИЕ местоположения границ населенных пунктов, территориальных зон		
Прохождение границы		Описание прохождения границы
от точки	до точки	
1	2	3
9325	9326	-
9326	9327	-
9327	9328	-
9328	9329	-
9329	9330	-
9330	9331	-
9331	9332	-
9332	9333	-
9333	9334	-
9334	9335	-
9335	9336	-
9336	9337	-
9337	9338	-
9338	9339	-
9339	9340	-
9340	9341	-
9341	9342	-
9342	9343	-
9343	9344	-
9344	9345	-
9345	9346	-
9346	9347	-
9347	9348	-
9348	9349	-
9349	9350	-
9350	9351	-
9351	9352	-
9352	9353	-
9353	9354	-
9354	9355	-
9355	9356	-
9356	9357	-
9357	9358	-
9358	9359	-
9359	9360	-
9360	9361	-
9361	9362	-

ТЕКСТОВОЕ ОПИСАНИЕ
местоположения границ населенных пунктов, территориальных зон

Прохождение границы		Описание прохождения границы
от точки	до точки	
1	2	3
9362	9363	-
9363	9364	-
9364	9365	-
9365	9366	-
9366	9367	-
9367	9368	-
9368	9369	-
9369	9370	-
9370	9371	-
9371	9372	-
9372	9373	-
9373	9374	-
9374	9375	-
9375	9376	-
9376	9377	-
9377	9378	-
9378	9379	-
9379	9380	-
9380	9381	-
9381	9382	-
9382	9383	-
9383	9384	-
9384	9385	-
9385	9386	-
9386	9387	-
9387	9388	-
9388	9389	-
9389	9390	-
9390	9391	-
9391	9392	-
9392	9393	-
9393	9394	-
9394	9395	-
9395	9396	-
9396	9397	-
9397	9398	-
9398	9399	-

ТЕКСТОВОЕ ОПИСАНИЕ
местоположения границ населенных пунктов, территориальных зон

Прохождение границы		Описание прохождения границы
от точки	до точки	
1	2	3
9399	9400	-
9400	9401	-
9401	9402	-
9402	9403	-
9403	9404	-
9404	9405	-
9405	9406	-
9406	9407	-
9407	9408	-
9408	9409	-
9409	9410	-
9410	9411	-
9411	9412	-
9412	9413	-
9413	9414	-
9414	9415	-
9415	9266	-
9416	9417	-
9417	9418	-
9418	9419	-
9419	9420	-
9420	9421	-
9421	9422	-
9422	9423	-
9423	9424	-
9424	9425	-
9425	9426	-
9426	9427	-
9427	9428	-
9428	9429	-
9429	9430	-
9430	9431	-
9431	9432	-
9432	9433	-
9433	9434	-
9434	9435	-
9435	9436	-

ТЕКСТОВОЕ ОПИСАНИЕ
местоположения границ населенных пунктов, территориальных зон

Прохождение границы		Описание прохождения границы
от точки	до точки	
1	2	3
9436	9437	-
9437	9438	-
9438	9439	-
9439	9440	-
9440	9441	-
9441	9442	-
9442	9443	-
9443	9444	-
9444	9445	-
9445	9446	-
9446	9447	-
9447	9448	-
9448	9449	-
9449	9450	-
9450	9451	-
9451	9452	-
9452	9453	-
9453	9454	-
9454	9455	-
9455	9456	-
9456	9457	-
9457	9458	-
9458	9459	-
9459	9460	-
9460	9461	-
9461	9462	-
9462	9463	-
9463	9464	-
9464	9465	-
9465	9466	-
9466	9467	-
9467	9468	-
9468	9469	-
9469	9470	-
9470	9471	-
9471	9472	-
9472	9473	-

ТЕКСТОВОЕ ОПИСАНИЕ местоположения границ населенных пунктов, территориальных зон		
Прохождение границы		Описание прохождения границы
от точки	до точки	
1	2	3
9473	9474	-
9474	9475	-
9475	9476	-
9476	9477	-
9477	9478	-
9478	9479	-
9479	9480	-
9480	9481	-
9481	9482	-
9482	9483	-
9483	9484	-
9484	9485	-
9485	9486	-
9486	9487	-
9487	9488	-
9488	9489	-
9489	9490	-
9490	9491	-
9491	9492	-
9492	9493	-
9493	9494	-
9494	9495	-
9495	9496	-
9496	9497	-
9497	9498	-
9498	9499	-
9499	9500	-
9500	9501	-
9501	9502	-
9502	9503	-
9503	9504	-
9504	9505	-
9505	9506	-
9506	9507	-
9507	9508	-
9508	9509	-
9509	9510	-

ТЕКСТОВОЕ ОПИСАНИЕ
местоположения границ населенных пунктов, территориальных зон

Прохождение границы		Описание прохождения границы
от точки	до точки	
1	2	3
9510	9511	-
9511	9512	-
9512	9513	-
9513	9514	-
9514	9515	-
9515	9516	-
9516	9517	-
9517	9518	-
9518	9519	-
9519	9416	-
9520	9521	-
9521	9522	-
9522	9523	-
9523	9524	-
9524	9525	-
9525	9526	-
9526	9527	-
9527	9528	-
9528	9529	-
9529	9530	-
9530	9531	-
9531	9532	-
9532	9533	-
9533	9534	-
9534	9535	-
9535	9536	-
9536	9537	-
9537	9538	-
9538	9539	-
9539	9540	-
9540	9541	-
9541	9542	-
9542	9543	-
9543	9544	-
9544	9545	-
9545	9546	-
9546	9547	-

ТЕКСТОВОЕ ОПИСАНИЕ
местоположения границ населенных пунктов, территориальных зон

Прохождение границы		Описание прохождения границы
от точки	до точки	
1	2	3
9547	9548	-
9548	9549	-
9549	9550	-
9550	9551	-
9551	9552	-
9552	9553	-
9553	9554	-
9554	9555	-
9555	9556	-
9556	9557	-
9557	9558	-
9558	9559	-
9559	9560	-
9560	9520	-
9561	9562	-
9562	9563	-
9563	9564	-
9564	9565	-
9565	9566	-
9566	9567	-
9567	9568	-
9568	9569	-
9569	9570	-
9570	9571	-
9571	9572	-
9572	9573	-
9573	9574	-
9574	9575	-
9575	9576	-
9576	9577	-
9577	9578	-
9578	9561	-
9579	9580	-
9580	9581	-
9581	9582	-
9582	9583	-
9583	9584	-

ТЕКСТОВОЕ ОПИСАНИЕ местоположения границ населенных пунктов, территориальных зон		
Прохождение границы		Описание прохождения границы
от точки	до точки	
1	2	3
9584	9585	-
9585	9586	-
9586	9587	-
9587	9588	-
9588	9589	-
9589	9590	-
9590	9591	-
9591	9592	-
9592	9593	-
9593	9594	-
9594	9595	-
9595	9596	-
9596	9597	-
9597	9598	-
9598	9599	-
9599	9600	-
9600	9601	-
9601	9602	-
9602	9603	-
9603	9604	-
9604	9605	-
9605	9606	-
9606	9607	-
9607	9608	-
9608	9609	-
9609	9610	-
9610	9611	-
9611	9612	-
9612	9579	-
9613	9614	-
9614	9615	-
9615	9616	-
9616	9617	-
9617	9618	-
9618	9619	-
9619	9620	-
9620	9621	-

ТЕКСТОВОЕ ОПИСАНИЕ местоположения границ населенных пунктов, территориальных зон		
Прохождение границы		Описание прохождения границы
от точки	до точки	
1	2	3
9621	9622	-
9622	9623	-
9623	9624	-
9624	9625	-
9625	9626	-
9626	9627	-
9627	9628	-
9628	9629	-
9629	9630	-
9630	9631	-
9631	9632	-
9632	9613	-
9633	9634	-
9634	9635	-
9635	9636	-
9636	9637	-
9637	9638	-
9638	9639	-
9639	9633	-
9640	9641	-
9641	9642	-
9642	9643	-
9643	9644	-
9644	9645	-
9645	9640	-
9646	9647	-
9647	9648	-
9648	9649	-
9649	9650	-
9650	9646	-
9651	9652	-
9652	9653	-
9653	9654	-
9654	9655	-
9655	9656	-
9656	9657	-
9657	9658	-

ТЕКСТОВОЕ ОПИСАНИЕ местоположения границ населенных пунктов, территориальных зон		
Прохождение границы		Описание прохождения границы
от точки	до точки	
1	2	3
9658	9659	-
9659	9660	-
9660	9661	-
9661	9662	-
9662	9663	-
9663	9664	-
9664	9665	-
9665	9666	-
9666	9667	-
9667	9668	-
9668	9669	-
9669	9670	-
9670	9671	-
9671	9672	-
9672	9673	-
9673	9674	-
9674	9675	-
9675	9676	-
9676	9677	-
9677	9678	-
9678	9679	-
9679	9680	-
9680	9681	-
9681	9682	-
9682	9683	-
9683	9684	-
9684	9685	-
9685	9686	-
9686	9687	-
9687	9688	-
9688	9689	-
9689	9690	-
9690	9691	-
9691	9692	-
9692	9693	-
9693	9694	-
9694	9695	-

ТЕКСТОВОЕ ОПИСАНИЕ местоположения границ населенных пунктов, территориальных зон		
Прохождение границы		Описание прохождения границы
от точки	до точки	
1	2	3
9695	9696	-
9696	9697	-
9697	9698	-
9698	9699	-
9699	9700	-
9700	9701	-
9701	9702	-
9702	9703	-
9703	9704	-
9704	9705	-
9705	9706	-
9706	9651	-
9707	9708	-
9708	9709	-
9709	9710	-
9710	9711	-
9711	9712	-
9712	9713	-
9713	9714	-
9714	9715	-
9715	9716	-
9716	9717	-
9717	9718	-
9718	9719	-
9719	9720	-
9720	9721	-
9721	9722	-
9722	9723	-
9723	9724	-
9724	9725	-
9725	9726	-
9726	9727	-
9727	9728	-
9728	9729	-
9729	9730	-
9730	9731	-
9731	9732	-

ТЕКСТОВОЕ ОПИСАНИЕ
местоположения границ населенных пунктов, территориальных зон

Прохождение границы		Описание прохождения границы
от точки	до точки	
1	2	3
9732	9733	-
9733	9734	-
9734	9735	-
9735	9736	-
9736	9737	-
9737	9738	-
9738	9739	-
9739	9740	-
9740	9741	-
9741	9742	-
9742	9743	-
9743	9744	-
9744	9745	-
9745	9746	-
9746	9747	-
9747	9748	-
9748	9749	-
9749	9750	-
9750	9751	-
9751	9752	-
9752	9753	-
9753	9707	-
9754	9755	-
9755	9756	-
9756	9757	-
9757	9758	-
9758	9754	-
9759	9760	-
9760	9761	-
9761	9762	-
9762	9763	-
9763	9764	-
9764	9765	-
9765	9766	-
9766	9767	-
9767	9768	-
9768	9769	-

ТЕКСТОВОЕ ОПИСАНИЕ
местоположения границ населенных пунктов, территориальных зон

Прохождение границы		Описание прохождения границы
от точки	до точки	
1	2	3
9769	9770	-
9770	9771	-
9771	9772	-
9772	9773	-
9773	9774	-
9774	9775	-
9775	9776	-
9776	9777	-
9777	9778	-
9778	9779	-
9779	9780	-
9780	9781	-
9781	9782	-
9782	9783	-
9783	9784	-
9784	9785	-
9785	9786	-
9786	9787	-
9787	9788	-
9788	9789	-
9789	9790	-
9790	9791	-
9791	9792	-
9792	9793	-
9793	9794	-
9794	9795	-
9795	9796	-
9796	9797	-
9797	9798	-
9798	9799	-
9799	9800	-
9800	9801	-
9801	9802	-
9802	9803	-
9803	9804	-
9804	9805	-
9805	9806	-

ТЕКСТОВОЕ ОПИСАНИЕ местоположения границ населенных пунктов, территориальных зон		
Прохождение границы		Описание прохождения границы
от точки	до точки	
1	2	3
9806	9807	-
9807	9808	-
9808	9809	-
9809	9810	-
9810	9811	-
9811	9812	-
9812	9813	-
9813	9814	-
9814	9815	-
9815	9816	-
9816	9817	-
9817	9818	-
9818	9819	-
9819	9820	-
9820	9821	-
9821	9822	-
9822	9823	-
9823	9824	-
9824	9825	-
9825	9826	-
9826	9827	-
9827	9828	-
9828	9829	-
9829	9830	-
9830	9831	-
9831	9832	-
9832	9833	-
9833	9834	-
9834	9835	-
9835	9836	-
9836	9837	-
9837	9838	-
9838	9839	-
9839	9840	-
9840	9841	-
9841	9842	-
9842	9843	-

ТЕКСТОВОЕ ОПИСАНИЕ
местоположения границ населенных пунктов, территориальных зон

Прохождение границы		Описание прохождения границы
от точки	до точки	
1	2	3
9843	9844	-
9844	9845	-
9845	9846	-
9846	9847	-
9847	9848	-
9848	9849	-
9849	9850	-
9850	9851	-
9851	9852	-
9852	9853	-
9853	9854	-
9854	9855	-
9855	9856	-
9856	9857	-
9857	9858	-
9858	9859	-
9859	9860	-
9860	9861	-
9861	9862	-
9862	9863	-
9863	9864	-
9864	9865	-
9865	9866	-
9866	9867	-
9867	9868	-
9868	9869	-
9869	9870	-
9870	9871	-
9871	9872	-
9872	9873	-
9873	9874	-
9874	9875	-
9875	9876	-
9876	9877	-
9877	9878	-
9878	9879	-
9879	9880	-

ТЕКСТОВОЕ ОПИСАНИЕ
местоположения границ населенных пунктов, территориальных зон

Прохождение границы		Описание прохождения границы
от точки	до точки	
1	2	3
9880	9881	-
9881	9882	-
9882	9883	-
9883	9884	-
9884	9885	-
9885	9886	-
9886	9887	-
9887	9888	-
9888	9889	-
9889	9890	-
9890	9891	-
9891	9892	-
9892	9893	-
9893	9894	-
9894	9895	-
9895	9896	-
9896	9897	-
9897	9898	-
9898	9899	-
9899	9900	-
9900	9901	-
9901	9902	-
9902	9903	-
9903	9904	-
9904	9905	-
9905	9906	-
9906	9907	-
9907	9908	-
9908	9909	-
9909	9910	-
9910	9911	-
9911	9912	-
9912	9913	-
9913	9914	-
9914	9915	-
9915	9916	-
9916	9917	-

ТЕКСТОВОЕ ОПИСАНИЕ местоположения границ населенных пунктов, территориальных зон		
Прохождение границы		Описание прохождения границы
от точки	до точки	
1	2	3
9917	9918	-
9918	9919	-
9919	9920	-
9920	9921	-
9921	9922	-
9922	9923	-
9923	9924	-
9924	9925	-
9925	9926	-
9926	9927	-
9927	9928	-
9928	9929	-
9929	9930	-
9930	9931	-
9931	9932	-
9932	9933	-
9933	9934	-
9934	9935	-
9935	9936	-
9936	9937	-
9937	9938	-
9938	9939	-
9939	9940	-
9940	9941	-
9941	9942	-
9942	9943	-
9943	9944	-
9944	9945	-
9945	9946	-
9946	9947	-
9947	9948	-
9948	9949	-
9949	9950	-
9950	9951	-
9951	9952	-
9952	9953	-
9953	9954	-

ТЕКСТОВОЕ ОПИСАНИЕ
местоположения границ населенных пунктов, территориальных зон

Прохождение границы		Описание прохождения границы
от точки	до точки	
1	2	3
9954	9955	-
9955	9956	-
9956	9957	-
9957	9958	-
9958	9959	-
9959	9960	-
9960	9961	-
9961	9962	-
9962	9963	-
9963	9964	-
9964	9965	-
9965	9966	-
9966	9967	-
9967	9968	-
9968	9969	-
9969	9970	-
9970	9971	-
9971	9972	-
9972	9973	-
9973	9974	-
9974	9975	-
9975	9976	-
9976	9977	-
9977	9978	-
9978	9979	-
9979	9980	-
9980	9981	-
9981	9982	-
9982	9983	-
9983	9984	-
9984	9985	-
9985	9986	-
9986	9987	-
9987	9988	-
9988	9989	-
9989	9759	-
9990	9991	-

ТЕКСТОВОЕ ОПИСАНИЕ
местоположения границ населенных пунктов, территориальных зон

Прохождение границы		Описание прохождения границы
от точки	до точки	
1	2	3
9991	9992	-
9992	9993	-
9993	9994	-
9994	9995	-
9995	9996	-
9996	9997	-
9997	9998	-
9998	9999	-
9999	10000	-
10000	10001	-
10001	10002	-
10002	10003	-
10003	10004	-
10004	10005	-
10005	10006	-
10006	10007	-
10007	9990	-
10008	10009	-
10009	10010	-
10010	10011	-
10011	10012	-
10012	10013	-
10013	10014	-
10014	10015	-
10015	10016	-
10016	10017	-
10017	10018	-
10018	10019	-
10019	10020	-
10020	10021	-
10021	10022	-
10022	10023	-
10023	10024	-
10024	10025	-
10025	10026	-
10026	10027	-
10027	10028	-

ТЕКСТОВОЕ ОПИСАНИЕ
местоположения границ населенных пунктов, территориальных зон

Прохождение границы		Описание прохождения границы
от точки	до точки	
1	2	3
10028	10029	-
10029	10030	-
10030	10031	-
10031	10032	-
10032	10033	-
10033	10034	-
10034	10035	-
10035	10036	-
10036	10037	-
10037	10038	-
10038	10039	-
10039	10040	-
10040	10041	-
10041	10042	-
10042	10043	-
10043	10044	-
10044	10045	-
10045	10046	-
10046	10047	-
10047	10048	-
10048	10049	-
10049	10050	-
10050	10051	-
10051	10052	-
10052	10053	-
10053	10054	-
10054	10055	-
10055	10056	-
10056	10057	-
10057	10058	-
10058	10059	-
10059	10060	-
10060	10061	-
10061	10062	-
10062	10063	-
10063	10064	-
10064	10065	-

ТЕКСТОВОЕ ОПИСАНИЕ
местоположения границ населенных пунктов, территориальных зон

Прохождение границы		Описание прохождения границы
от точки	до точки	
1	2	3
10065	10066	-
10066	10067	-
10067	10068	-
10068	10069	-
10069	10070	-
10070	10071	-
10071	10072	-
10072	10073	-
10073	10074	-
10074	10075	-
10075	10076	-
10076	10077	-
10077	10078	-
10078	10079	-
10079	10080	-
10080	10081	-
10081	10082	-
10082	10083	-
10083	10084	-
10084	10085	-
10085	10086	-
10086	10087	-
10087	10088	-
10088	10089	-
10089	10090	-
10090	10091	-
10091	10092	-
10092	10093	-
10093	10094	-
10094	10095	-
10095	10096	-
10096	10097	-
10097	10098	-
10098	10099	-
10099	10100	-
10100	10101	-
10101	10102	-

ТЕКСТОВОЕ ОПИСАНИЕ
местоположения границ населенных пунктов, территориальных зон

Прохождение границы		Описание прохождения границы
от точки	до точки	
1	2	3
10102	10103	-
10103	10104	-
10104	10105	-
10105	10106	-
10106	10107	-
10107	10108	-
10108	10109	-
10109	10110	-
10110	10111	-
10111	10112	-
10112	10113	-
10113	10114	-
10114	10115	-
10115	10116	-
10116	10117	-
10117	10118	-
10118	10119	-
10119	10120	-
10120	10121	-
10121	10122	-
10122	10123	-
10123	10124	-
10124	10125	-
10125	10126	-
10126	10127	-
10127	10128	-
10128	10129	-
10129	10130	-
10130	10131	-
10131	10132	-
10132	10008	-
10133	10134	-
10134	10135	-
10135	10136	-
10136	10137	-
10137	10138	-
10138	10139	-

ТЕКСТОВОЕ ОПИСАНИЕ
местоположения границ населенных пунктов, территориальных зон

Прохождение границы		Описание прохождения границы
от точки	до точки	
1	2	3
10139	10140	-
10140	10141	-
10141	10142	-
10142	10143	-
10143	10144	-
10144	10145	-
10145	10146	-
10146	10147	-
10147	10148	-
10148	10149	-
10149	10150	-
10150	10151	-
10151	10152	-
10152	10153	-
10153	10154	-
10154	10155	-
10155	10156	-
10156	10157	-
10157	10158	-
10158	10159	-
10159	10160	-
10160	10161	-
10161	10162	-
10162	10163	-
10163	10164	-
10164	10165	-
10165	10166	-
10166	10167	-
10167	10168	-
10168	10169	-
10169	10170	-
10170	10171	-
10171	10172	-
10172	10173	-
10173	10174	-
10174	10175	-
10175	10176	-

ТЕКСТОВОЕ ОПИСАНИЕ
местоположения границ населенных пунктов, территориальных зон

Прохождение границы		Описание прохождения границы
от точки	до точки	
1	2	3
10176	10177	-
10177	10178	-
10178	10179	-
10179	10180	-
10180	10181	-
10181	10182	-
10182	10183	-
10183	10184	-
10184	10185	-
10185	10186	-
10186	10187	-
10187	10188	-
10188	10189	-
10189	10190	-
10190	10191	-
10191	10192	-
10192	10193	-
10193	10194	-
10194	10195	-
10195	10196	-
10196	10197	-
10197	10198	-
10198	10199	-
10199	10200	-
10200	10201	-
10201	10202	-
10202	10203	-
10203	10204	-
10204	10205	-
10205	10206	-
10206	10207	-
10207	10208	-
10208	10209	-
10209	10210	-
10210	10211	-
10211	10212	-
10212	10213	-

ТЕКСТОВОЕ ОПИСАНИЕ
местоположения границ населенных пунктов, территориальных зон

Прохождение границы		Описание прохождения границы
от точки	до точки	
1	2	3
10213	10214	-
10214	10215	-
10215	10216	-
10216	10217	-
10217	10218	-
10218	10219	-
10219	10220	-
10220	10221	-
10221	10222	-
10222	10223	-
10223	10224	-
10224	10225	-
10225	10226	-
10226	10227	-
10227	10228	-
10228	10229	-
10229	10230	-
10230	10231	-
10231	10232	-
10232	10233	-
10233	10234	-
10234	10235	-
10235	10236	-
10236	10237	-
10237	10238	-
10238	10239	-
10239	10240	-
10240	10241	-
10241	10242	-
10242	10243	-
10243	10244	-
10244	10245	-
10245	10246	-
10246	10247	-
10247	10248	-
10248	10249	-
10249	10250	-

ТЕКСТОВОЕ ОПИСАНИЕ
местоположения границ населенных пунктов, территориальных зон

Прохождение границы		Описание прохождения границы
от точки	до точки	
1	2	3
10250	10251	-
10251	10252	-
10252	10253	-
10253	10254	-
10254	10255	-
10255	10256	-
10256	10257	-
10257	10258	-
10258	10259	-
10259	10260	-
10260	10261	-
10261	10262	-
10262	10263	-
10263	10264	-
10264	10265	-
10265	10266	-
10266	10267	-
10267	10268	-
10268	10269	-
10269	10270	-
10270	10271	-
10271	10272	-
10272	10273	-
10273	10274	-
10274	10275	-
10275	10276	-
10276	10277	-
10277	10278	-
10278	10279	-
10279	10280	-
10280	10281	-
10281	10282	-
10282	10283	-
10283	10284	-
10284	10285	-
10285	10286	-
10286	10287	-

ТЕКСТОВОЕ ОПИСАНИЕ местоположения границ населенных пунктов, территориальных зон		
Прохождение границы		Описание прохождения границы
от точки	до точки	
1	2	3
10287	10288	-
10288	10289	-
10289	10290	-
10290	10291	-
10291	10292	-
10292	10293	-
10293	10294	-
10294	10295	-
10295	10296	-
10296	10297	-
10297	10298	-
10298	10299	-
10299	10300	-
10300	10301	-
10301	10302	-
10302	10303	-
10303	10304	-
10304	10305	-
10305	10306	-
10306	10307	-
10307	10308	-
10308	10309	-
10309	10310	-
10310	10311	-
10311	10312	-
10312	10313	-
10313	10314	-
10314	10315	-
10315	10316	-
10316	10317	-
10317	10318	-
10318	10319	-
10319	10320	-
10320	10321	-
10321	10322	-
10322	10323	-
10323	10324	-

ТЕКСТОВОЕ ОПИСАНИЕ
местоположения границ населенных пунктов, территориальных зон

Прохождение границы		Описание прохождения границы
от точки	до точки	
1	2	3
10324	10325	-
10325	10326	-
10326	10327	-
10327	10328	-
10328	10329	-
10329	10330	-
10330	10331	-
10331	10332	-
10332	10333	-
10333	10334	-
10334	10335	-
10335	10336	-
10336	10337	-
10337	10338	-
10338	10339	-
10339	10340	-
10340	10341	-
10341	10342	-
10342	10343	-
10343	10344	-
10344	10345	-
10345	10346	-
10346	10347	-
10347	10348	-
10348	10349	-
10349	10350	-
10350	10351	-
10351	10352	-
10352	10353	-
10353	10354	-
10354	10355	-
10355	10356	-
10356	10357	-
10357	10358	-
10358	10359	-
10359	10360	-
10360	10361	-

ТЕКСТОВОЕ ОПИСАНИЕ местоположения границ населенных пунктов, территориальных зон		
Прохождение границы		Описание прохождения границы
от точки	до точки	
1	2	3
10361	10362	-
10362	10363	-
10363	10364	-
10364	10365	-
10365	10366	-
10366	10367	-
10367	10368	-
10368	10369	-
10369	10370	-
10370	10371	-
10371	10372	-
10372	10373	-
10373	10374	-
10374	10375	-
10375	10376	-
10376	10377	-
10377	10378	-
10378	10379	-
10379	10380	-
10380	10381	-
10381	10382	-
10382	10383	-
10383	10384	-
10384	10385	-
10385	10386	-
10386	10387	-
10387	10388	-
10388	10389	-
10389	10390	-
10390	10391	-
10391	10392	-
10392	10393	-
10393	10394	-
10394	10395	-
10395	10396	-
10396	10397	-
10397	10398	-

ТЕКСТОВОЕ ОПИСАНИЕ
местоположения границ населенных пунктов, территориальных зон

Прохождение границы		Описание прохождения границы
от точки	до точки	
1	2	3
10398	10399	-
10399	10400	-
10400	10401	-
10401	10402	-
10402	10403	-
10403	10404	-
10404	10405	-
10405	10406	-
10406	10407	-
10407	10408	-
10408	10409	-
10409	10410	-
10410	10411	-
10411	10412	-
10412	10413	-
10413	10414	-
10414	10415	-
10415	10416	-
10416	10417	-
10417	10418	-
10418	10419	-
10419	10420	-
10420	10421	-
10421	10422	-
10422	10423	-
10423	10424	-
10424	10425	-
10425	10426	-
10426	10427	-
10427	10428	-
10428	10429	-
10429	10430	-
10430	10431	-
10431	10432	-
10432	10433	-
10433	10434	-
10434	10435	-

ТЕКСТОВОЕ ОПИСАНИЕ
местоположения границ населенных пунктов, территориальных зон

Прохождение границы		Описание прохождения границы
от точки	до точки	
1	2	3
10435	10436	-
10436	10437	-
10437	10438	-
10438	10439	-
10439	10440	-
10440	10441	-
10441	10442	-
10442	10443	-
10443	10444	-
10444	10445	-
10445	10446	-
10446	10447	-
10447	10448	-
10448	10449	-
10449	10450	-
10450	10451	-
10451	10452	-
10452	10453	-
10453	10454	-
10454	10455	-
10455	10456	-
10456	10457	-
10457	10458	-
10458	10459	-
10459	10460	-
10460	10461	-
10461	10462	-
10462	10463	-
10463	10464	-
10464	10465	-
10465	10466	-
10466	10467	-
10467	10468	-
10468	10469	-
10469	10470	-
10470	10471	-
10471	10472	-

ТЕКСТОВОЕ ОПИСАНИЕ местоположения границ населенных пунктов, территориальных зон		
Прохождение границы		Описание прохождения границы
от точки	до точки	
1	2	3
10472	10473	-
10473	10474	-
10474	10475	-
10475	10476	-
10476	10477	-
10477	10478	-
10478	10479	-
10479	10480	-
10480	10133	-
10481	10482	-
10482	10483	-
10483	10484	-
10484	10485	-
10485	10486	-
10486	10487	-
10487	10488	-
10488	10489	-
10489	10490	-
10490	10491	-
10491	10492	-
10492	10493	-
10493	10494	-
10494	10495	-
10495	10496	-
10496	10497	-
10497	10498	-
10498	10499	-
10499	10500	-
10500	10501	-
10501	10502	-
10502	10503	-
10503	10504	-
10504	10505	-
10505	10481	-
10506	10507	-
10507	10508	-
10508	10509	-

ТЕКСТОВОЕ ОПИСАНИЕ
местоположения границ населенных пунктов, территориальных зон

Прохождение границы		Описание прохождения границы
от точки	до точки	
1	2	3
10509	10510	-
10510	10511	-
10511	10512	-
10512	10513	-
10513	10514	-
10514	10515	-
10515	10516	-
10516	10517	-
10517	10518	-
10518	10519	-
10519	10520	-
10520	10521	-
10521	10522	-
10522	10523	-
10523	10524	-
10524	10525	-
10525	10526	-
10526	10527	-
10527	10528	-
10528	10529	-
10529	10530	-
10530	10531	-
10531	10532	-
10532	10533	-
10533	10534	-
10534	10535	-
10535	10536	-
10536	10537	-
10537	10538	-
10538	10539	-
10539	10540	-
10540	10541	-
10541	10542	-
10542	10543	-
10543	10544	-
10544	10545	-
10545	10546	-

ТЕКСТОВОЕ ОПИСАНИЕ
местоположения границ населенных пунктов, территориальных зон

Прохождение границы		Описание прохождения границы
от точки	до точки	
1	2	3
10546	10547	-
10547	10548	-
10548	10549	-
10549	10550	-
10550	10551	-
10551	10552	-
10552	10553	-
10553	10554	-
10554	10555	-
10555	10556	-
10556	10557	-
10557	10558	-
10558	10559	-
10559	10560	-
10560	10561	-
10561	10562	-
10562	10563	-
10563	10564	-
10564	10565	-
10565	10566	-
10566	10567	-
10567	10568	-
10568	10569	-
10569	10570	-
10570	10571	-
10571	10572	-
10572	10573	-
10573	10574	-
10574	10575	-
10575	10576	-
10576	10577	-
10577	10578	-
10578	10579	-
10579	10580	-
10580	10581	-
10581	10582	-
10582	10583	-

ТЕКСТОВОЕ ОПИСАНИЕ местоположения границ населенных пунктов, территориальных зон		
Прохождение границы		Описание прохождения границы
от точки	до точки	
1	2	3
10583	10584	-
10584	10585	-
10585	10586	-
10586	10587	-
10587	10588	-
10588	10589	-
10589	10590	-
10590	10591	-
10591	10592	-
10592	10593	-
10593	10594	-
10594	10595	-
10595	10596	-
10596	10597	-
10597	10598	-
10598	10599	-
10599	10600	-
10600	10601	-
10601	10602	-
10602	10603	-
10603	10604	-
10604	10605	-
10605	10606	-
10606	10607	-
10607	10608	-
10608	10609	-
10609	10610	-
10610	10611	-
10611	10612	-
10612	10613	-
10613	10614	-
10614	10615	-
10615	10616	-
10616	10617	-
10617	10618	-
10618	10619	-
10619	10620	-

ТЕКСТОВОЕ ОПИСАНИЕ местоположения границ населенных пунктов, территориальных зон		
Прохождение границы		Описание прохождения границы
от точки	до точки	
1	2	3
10620	10621	-
10621	10622	-
10622	10623	-
10623	10624	-
10624	10625	-
10625	10626	-
10626	10627	-
10627	10628	-
10628	10629	-
10629	10630	-
10630	10631	-
10631	10632	-
10632	10633	-
10633	10634	-
10634	10635	-
10635	10636	-
10636	10637	-
10637	10638	-
10638	10639	-
10639	10640	-
10640	10641	-
10641	10642	-
10642	10643	-
10643	10644	-
10644	10645	-
10645	10646	-
10646	10647	-
10647	10648	-
10648	10649	-
10649	10650	-
10650	10651	-
10651	10652	-
10652	10653	-
10653	10654	-
10654	10655	-
10655	10656	-
10656	10657	-

ТЕКСТОВОЕ ОПИСАНИЕ
местоположения границ населенных пунктов, территориальных зон

Прохождение границы		Описание прохождения границы
от точки	до точки	
1	2	3
10657	10658	-
10658	10659	-
10659	10660	-
10660	10661	-
10661	10662	-
10662	10663	-
10663	10664	-
10664	10665	-
10665	10666	-
10666	10667	-
10667	10668	-
10668	10669	-
10669	10670	-
10670	10671	-
10671	10672	-
10672	10673	-
10673	10674	-
10674	10675	-
10675	10676	-
10676	10677	-
10677	10678	-
10678	10679	-
10679	10680	-
10680	10681	-
10681	10682	-
10682	10683	-
10683	10684	-
10684	10685	-
10685	10686	-
10686	10687	-
10687	10688	-
10688	10689	-
10689	10690	-
10690	10691	-
10691	10692	-
10692	10693	-
10693	10694	-

ТЕКСТОВОЕ ОПИСАНИЕ
местоположения границ населенных пунктов, территориальных зон

Прохождение границы		Описание прохождения границы
от точки	до точки	
1	2	3
10694	10695	-
10695	10696	-
10696	10697	-
10697	10698	-
10698	10699	-
10699	10700	-
10700	10701	-
10701	10702	-
10702	10703	-
10703	10704	-
10704	10705	-
10705	10706	-
10706	10707	-
10707	10708	-
10708	10709	-
10709	10710	-
10710	10711	-
10711	10712	-
10712	10713	-
10713	10714	-
10714	10715	-
10715	10716	-
10716	10717	-
10717	10718	-
10718	10719	-
10719	10720	-
10720	10721	-
10721	10722	-
10722	10723	-
10723	10724	-
10724	10725	-
10725	10726	-
10726	10727	-
10727	10728	-
10728	10729	-
10729	10730	-
10730	10731	-

ТЕКСТОВОЕ ОПИСАНИЕ
местоположения границ населенных пунктов, территориальных зон

Прохождение границы		Описание прохождения границы
от точки	до точки	
1	2	3
10731	10506	-
10732	10733	-
10733	10734	-
10734	10735	-
10735	10736	-
10736	10737	-
10737	10738	-
10738	10739	-
10739	10740	-
10740	10741	-
10741	10742	-
10742	10743	-
10743	10744	-
10744	10745	-
10745	10746	-
10746	10747	-
10747	10748	-
10748	10749	-
10749	10750	-
10750	10751	-
10751	10752	-
10752	10753	-
10753	10754	-
10754	10732	-
10755	10756	-
10756	10757	-
10757	10758	-
10758	10759	-
10759	10760	-
10760	10761	-
10761	10762	-
10762	10763	-
10763	10755	-
10764	10765	-
10765	10766	-
10766	10767	-
10767	10768	-

ТЕКСТОВОЕ ОПИСАНИЕ
местоположения границ населенных пунктов, территориальных зон

Прохождение границы		Описание прохождения границы
от точки	до точки	
1	2	3
10768	10769	-
10769	10770	-
10770	10771	-
10771	10764	-
10772	10773	-
10773	10774	-
10774	10775	-
10775	10776	-
10776	10777	-
10777	10778	-
10778	10779	-
10779	10780	-
10780	10781	-
10781	10782	-
10782	10783	-
10783	10784	-
10784	10785	-
10785	10786	-
10786	10787	-
10787	10788	-
10788	10789	-
10789	10790	-
10790	10791	-
10791	10792	-
10792	10793	-
10793	10794	-
10794	10795	-
10795	10796	-
10796	10797	-
10797	10798	-
10798	10799	-
10799	10800	-
10800	10801	-
10801	10802	-
10802	10803	-
10803	10804	-
10804	10805	-

ТЕКСТОВОЕ ОПИСАНИЕ
местоположения границ населенных пунктов, территориальных зон

Прохождение границы		Описание прохождения границы
от точки	до точки	
1	2	3
10805	10806	-
10806	10807	-
10807	10808	-
10808	10809	-
10809	10810	-
10810	10811	-
10811	10812	-
10812	10813	-
10813	10814	-
10814	10815	-
10815	10816	-
10816	10817	-
10817	10818	-
10818	10819	-
10819	10820	-
10820	10821	-
10821	10822	-
10822	10823	-
10823	10824	-
10824	10825	-
10825	10826	-
10826	10827	-
10827	10828	-
10828	10829	-
10829	10830	-
10830	10831	-
10831	10832	-
10832	10833	-
10833	10834	-
10834	10835	-
10835	10836	-
10836	10837	-
10837	10838	-
10838	10839	-
10839	10840	-
10840	10841	-
10841	10842	-

ТЕКСТОВОЕ ОПИСАНИЕ
местоположения границ населенных пунктов, территориальных зон

Прохождение границы		Описание прохождения границы
от точки	до точки	
1	2	3
10842	10843	-
10843	10844	-
10844	10845	-
10845	10846	-
10846	10847	-
10847	10848	-
10848	10849	-
10849	10850	-
10850	10851	-
10851	10852	-
10852	10853	-
10853	10854	-
10854	10855	-
10855	10856	-
10856	10857	-
10857	10858	-
10858	10859	-
10859	10860	-
10860	10861	-
10861	10862	-
10862	10863	-
10863	10864	-
10864	10865	-
10865	10866	-
10866	10867	-
10867	10868	-
10868	10869	-
10869	10870	-
10870	10871	-
10871	10872	-
10872	10873	-
10873	10874	-
10874	10875	-
10875	10876	-
10876	10877	-
10877	10878	-
10878	10879	-

ТЕКСТОВОЕ ОПИСАНИЕ
местоположения границ населенных пунктов, территориальных зон

Прохождение границы		Описание прохождения границы
от точки	до точки	
1	2	3
10879	10880	-
10880	10881	-
10881	10882	-
10882	10883	-
10883	10884	-
10884	10885	-
10885	10886	-
10886	10887	-
10887	10888	-
10888	10889	-
10889	10890	-
10890	10891	-
10891	10892	-
10892	10893	-
10893	10894	-
10894	10895	-
10895	10896	-
10896	10897	-
10897	10898	-
10898	10899	-
10899	10900	-
10900	10901	-
10901	10902	-
10902	10903	-
10903	10904	-
10904	10905	-
10905	10906	-
10906	10907	-
10907	10908	-
10908	10909	-
10909	10910	-
10910	10911	-
10911	10912	-
10912	10913	-
10913	10914	-
10914	10915	-
10915	10916	-

ТЕКСТОВОЕ ОПИСАНИЕ
местоположения границ населенных пунктов, территориальных зон

Прохождение границы		Описание прохождения границы
от точки	до точки	
1	2	3
10916	10917	-
10917	10918	-
10918	10919	-
10919	10920	-
10920	10921	-
10921	10922	-
10922	10923	-
10923	10924	-
10924	10925	-
10925	10926	-
10926	10927	-
10927	10928	-
10928	10929	-
10929	10930	-
10930	10931	-
10931	10932	-
10932	10933	-
10933	10934	-
10934	10935	-
10935	10936	-
10936	10937	-
10937	10938	-
10938	10939	-
10939	10940	-
10940	10941	-
10941	10942	-
10942	10943	-
10943	10944	-
10944	10945	-
10945	10946	-
10946	10947	-
10947	10948	-
10948	10949	-
10949	10950	-
10950	10951	-
10951	10952	-
10952	10953	-

ТЕКСТОВОЕ ОПИСАНИЕ
местоположения границ населенных пунктов, территориальных зон

Прохождение границы		Описание прохождения границы
от точки	до точки	
1	2	3
10953	10954	-
10954	10955	-
10955	10956	-
10956	10957	-
10957	10958	-
10958	10959	-
10959	10960	-
10960	10961	-
10961	10962	-
10962	10963	-
10963	10964	-
10964	10965	-
10965	10966	-
10966	10967	-
10967	10968	-
10968	10969	-
10969	10970	-
10970	10971	-
10971	10972	-
10972	10772	-
10973	10974	-
10974	10975	-
10975	10976	-
10976	10977	-
10977	10978	-
10978	10979	-
10979	10980	-
10980	10981	-
10981	10982	-
10982	10983	-
10983	10984	-
10984	10985	-
10985	10986	-
10986	10987	-
10987	10988	-
10988	10989	-
10989	10990	-

ТЕКСТОВОЕ ОПИСАНИЕ
местоположения границ населенных пунктов, территориальных зон

Прохождение границы		Описание прохождения границы
от точки	до точки	
1	2	3
10990	10991	-
10991	10992	-
10992	10993	-
10993	10994	-
10994	10995	-
10995	10996	-
10996	10997	-
10997	10998	-
10998	10999	-
10999	11000	-
11000	11001	-
11001	11002	-
11002	11003	-
11003	11004	-
11004	11005	-
11005	11006	-
11006	11007	-
11007	11008	-
11008	11009	-
11009	11010	-
11010	11011	-
11011	11012	-
11012	11013	-
11013	11014	-
11014	11015	-
11015	10973	-
11016	11017	-
11017	11018	-
11018	11019	-
11019	11020	-
11020	11021	-
11021	11022	-
11022	11023	-
11023	11024	-
11024	11025	-
11025	11026	-
11026	11027	-

ТЕКСТОВОЕ ОПИСАНИЕ
местоположения границ населенных пунктов, территориальных зон

Прохождение границы		Описание прохождения границы
от точки	до точки	
1	2	3
11027	11028	-
11028	11029	-
11029	11030	-
11030	11031	-
11031	11032	-
11032	11033	-
11033	11034	-
11034	11035	-
11035	11036	-
11036	11037	-
11037	11038	-
11038	11039	-
11039	11040	-
11040	11041	-
11041	11042	-
11042	11043	-
11043	11044	-
11044	11045	-
11045	11046	-
11046	11047	-
11047	11048	-
11048	11049	-
11049	11050	-
11050	11051	-
11051	11052	-
11052	11053	-
11053	11054	-
11054	11055	-
11055	11056	-
11056	11057	-
11057	11058	-
11058	11016	-
11059	11060	-
11060	11061	-
11061	11062	-
11062	11063	-
11063	11064	-

ТЕКСТОВОЕ ОПИСАНИЕ
местоположения границ населенных пунктов, территориальных зон

Прохождение границы		Описание прохождения границы
от точки	до точки	
1	2	3
11064	11065	-
11065	11066	-
11066	11067	-
11067	11068	-
11068	11069	-
11069	11070	-
11070	11071	-
11071	11072	-
11072	11073	-
11073	11074	-
11074	11075	-
11075	11076	-
11076	11077	-
11077	11078	-
11078	11079	-
11079	11080	-
11080	11081	-
11081	11082	-
11082	11083	-
11083	11084	-
11084	11085	-
11085	11086	-
11086	11087	-
11087	11088	-
11088	11089	-
11089	11090	-
11090	11091	-
11091	11092	-
11092	11093	-
11093	11094	-
11094	11095	-
11095	11096	-
11096	11097	-
11097	11098	-
11098	11099	-
11099	11100	-
11100	11101	-

ТЕКСТОВОЕ ОПИСАНИЕ
местоположения границ населенных пунктов, территориальных зон

Прохождение границы		Описание прохождения границы
от точки	до точки	
1	2	3
11101	11102	-
11102	11103	-
11103	11104	-
11104	11105	-
11105	11059	-
11106	11107	-
11107	11108	-
11108	11109	-
11109	11110	-
11110	11111	-
11111	11112	-
11112	11113	-
11113	11114	-
11114	11115	-
11115	11116	-
11116	11117	-
11117	11118	-
11118	11119	-
11119	11120	-
11120	11121	-
11121	11122	-
11122	11123	-
11123	11124	-
11124	11125	-
11125	11126	-
11126	11127	-
11127	11128	-
11128	11129	-
11129	11130	-
11130	11131	-
11131	11132	-
11132	11133	-
11133	11134	-
11134	11135	-
11135	11136	-
11136	11106	-
11137	11138	-

ТЕКСТОВОЕ ОПИСАНИЕ
местоположения границ населенных пунктов, территориальных зон

Прохождение границы		Описание прохождения границы
от точки	до точки	
1	2	3
11138	11139	-
11139	11140	-
11140	11141	-
11141	11142	-
11142	11143	-
11143	11144	-
11144	11145	-
11145	11146	-
11146	11147	-
11147	11148	-
11148	11149	-
11149	11150	-
11150	11151	-
11151	11152	-
11152	11153	-
11153	11154	-
11154	11155	-
11155	11156	-
11156	11157	-
11157	11158	-
11158	11159	-
11159	11160	-
11160	11161	-
11161	11162	-
11162	11163	-
11163	11164	-
11164	11165	-
11165	11166	-
11166	11167	-
11167	11168	-
11168	11169	-
11169	11170	-
11170	11171	-
11171	11172	-
11172	11173	-
11173	11174	-
11174	11175	-

ТЕКСТОВОЕ ОПИСАНИЕ
местоположения границ населенных пунктов, территориальных зон

Прохождение границы		Описание прохождения границы
от точки	до точки	
1	2	3
11175	11176	-
11176	11177	-
11177	11178	-
11178	11179	-
11179	11180	-
11180	11181	-
11181	11137	-
11182	11183	-
11183	11184	-
11184	11185	-
11185	11186	-
11186	11187	-
11187	11188	-
11188	11189	-
11189	11190	-
11190	11191	-
11191	11192	-
11192	11193	-
11193	11194	-
11194	11195	-
11195	11196	-
11196	11197	-
11197	11198	-
11198	11199	-
11199	11200	-
11200	11201	-
11201	11182	-
11202	11203	-
11203	11204	-
11204	11205	-
11205	11206	-
11206	11207	-
11207	11208	-
11208	11209	-
11209	11210	-
11210	11211	-
11211	11212	-

ТЕКСТОВОЕ ОПИСАНИЕ
местоположения границ населенных пунктов, территориальных зон

Прохождение границы		Описание прохождения границы
от точки	до точки	
1	2	3
11212	11213	-
11213	11214	-
11214	11202	-
11215	11216	-
11216	11217	-
11217	11218	-
11218	11219	-
11219	11220	-
11220	11221	-
11221	11222	-
11222	11223	-
11223	11215	-
11224	11225	-
11225	11226	-
11226	11227	-
11227	11228	-
11228	11229	-
11229	11230	-
11230	11231	-
11231	11232	-
11232	11233	-
11233	11234	-
11234	11235	-
11235	11236	-
11236	11237	-
11237	11238	-
11238	11239	-
11239	11240	-
11240	11241	-
11241	11242	-
11242	11243	-
11243	11244	-
11244	11245	-
11245	11246	-
11246	11247	-
11247	11248	-
11248	11249	-

ТЕКСТОВОЕ ОПИСАНИЕ
местоположения границ населенных пунктов, территориальных зон

Прохождение границы		Описание прохождения границы
от точки	до точки	
1	2	3
11249	11250	-
11250	11251	-
11251	11252	-
11252	11253	-
11253	11254	-
11254	11255	-
11255	11256	-
11256	11257	-
11257	11258	-
11258	11224	-
11259	11260	-
11260	11261	-
11261	11262	-
11262	11259	-
11263	11264	-
11264	11265	-
11265	11266	-
11266	11267	-
11267	11268	-
11268	11269	-
11269	11270	-
11270	11271	-
11271	11272	-
11272	11273	-
11273	11274	-
11274	11275	-
11275	11276	-
11276	11277	-
11277	11278	-
11278	11279	-
11279	11280	-
11280	11281	-
11281	11282	-
11282	11283	-
11283	11284	-
11284	11285	-
11285	11286	-

ТЕКСТОВОЕ ОПИСАНИЕ местоположения границ населенных пунктов, территориальных зон		
Прохождение границы		Описание прохождения границы
от точки	до точки	
1	2	3
11286	11287	-
11287	11288	-
11288	11289	-
11289	11290	-
11290	11291	-
11291	11292	-
11292	11293	-
11293	11294	-
11294	11295	-
11295	11296	-
11296	11297	-
11297	11298	-
11298	11299	-
11299	11300	-
11300	11301	-
11301	11302	-
11302	11303	-
11303	11304	-
11304	11305	-
11305	11306	-
11306	11307	-
11307	11308	-
11308	11309	-
11309	11310	-
11310	11311	-
11311	11312	-
11312	11313	-
11313	11314	-
11314	11315	-
11315	11316	-
11316	11317	-
11317	11318	-
11318	11319	-
11319	11320	-
11320	11321	-
11321	11322	-
11322	11323	-

ТЕКСТОВОЕ ОПИСАНИЕ
местоположения границ населенных пунктов, территориальных зон

Прохождение границы		Описание прохождения границы
от точки	до точки	
1	2	3
11323	11324	-
11324	11263	-
11325	11326	-
11326	11327	-
11327	11328	-
11328	11329	-
11329	11330	-
11330	11331	-
11331	11332	-
11332	11333	-
11333	11334	-
11334	11335	-
11335	11336	-
11336	11337	-
11337	11338	-
11338	11339	-
11339	11340	-
11340	11341	-
11341	11342	-
11342	11343	-
11343	11344	-
11344	11345	-
11345	11346	-
11346	11347	-
11347	11348	-
11348	11349	-
11349	11350	-
11350	11351	-
11351	11352	-
11352	11353	-
11353	11354	-
11354	11355	-
11355	11356	-
11356	11357	-
11357	11358	-
11358	11359	-
11359	11360	-

ТЕКСТОВОЕ ОПИСАНИЕ местоположения границ населенных пунктов, территориальных зон		
Прохождение границы		Описание прохождения границы
от точки	до точки	
1	2	3
11360	11361	-
11361	11362	-
11362	11363	-
11363	11364	-
11364	11365	-
11365	11366	-
11366	11367	-
11367	11368	-
11368	11369	-
11369	11370	-
11370	11371	-
11371	11325	-
11372	11373	-
11373	11374	-
11374	11375	-
11375	11376	-
11376	11377	-
11377	11378	-
11378	11379	-
11379	11380	-
11380	11381	-
11381	11382	-
11382	11383	-
11383	11384	-
11384	11385	-
11385	11386	-
11386	11387	-
11387	11388	-
11388	11389	-
11389	11390	-
11390	11391	-
11391	11392	-
11392	11393	-
11393	11394	-
11394	11395	-
11395	11396	-
11396	11397	-

ТЕКСТОВОЕ ОПИСАНИЕ
местоположения границ населенных пунктов, территориальных зон

Прохождение границы		Описание прохождения границы
от точки	до точки	
1	2	3
11397	11372	-
11398	11399	-
11399	11400	-
11400	11401	-
11401	11398	-
11402	11403	-
11403	11404	-
11404	11405	-
11405	11406	-
11406	11407	-
11407	11408	-
11408	11409	-
11409	11410	-
11410	11411	-
11411	11412	-
11412	11413	-
11413	11414	-
11414	11415	-
11415	11416	-
11416	11417	-
11417	11418	-
11418	11419	-
11419	11420	-
11420	11421	-
11421	11422	-
11422	11423	-
11423	11424	-
11424	11425	-
11425	11426	-
11426	11427	-
11427	11428	-
11428	11429	-
11429	11430	-
11430	11431	-
11431	11432	-
11432	11433	-
11433	11434	-

ТЕКСТОВОЕ ОПИСАНИЕ
местоположения границ населенных пунктов, территориальных зон

Прохождение границы		Описание прохождения границы
от точки	до точки	
1	2	3
11434	11435	-
11435	11436	-
11436	11437	-
11437	11438	-
11438	11439	-
11439	11440	-
11440	11441	-
11441	11442	-
11442	11443	-
11443	11444	-
11444	11445	-
11445	11446	-
11446	11447	-
11447	11448	-
11448	11449	-
11449	11450	-
11450	11451	-
11451	11452	-
11452	11453	-
11453	11454	-
11454	11455	-
11455	11456	-
11456	11457	-
11457	11458	-
11458	11459	-
11459	11460	-
11460	11461	-
11461	11462	-
11462	11463	-
11463	11464	-
11464	11465	-
11465	11466	-
11466	11467	-
11467	11468	-
11468	11469	-
11469	11470	-
11470	11471	-

ТЕКСТОВОЕ ОПИСАНИЕ местоположения границ населенных пунктов, территориальных зон		
Прохождение границы		Описание прохождения границы
от точки	до точки	
1	2	3
11471	11472	-
11472	11473	-
11473	11474	-
11474	11475	-
11475	11476	-
11476	11477	-
11477	11478	-
11478	11479	-
11479	11402	-
11480	11481	-
11481	11482	-
11482	11483	-
11483	11480	-
11484	11485	-
11485	11486	-
11486	11487	-
11487	11488	-
11488	11489	-
11489	11490	-
11490	11491	-
11491	11492	-
11492	11493	-
11493	11494	-
11494	11495	-
11495	11496	-
11496	11497	-
11497	11498	-
11498	11499	-
11499	11500	-
11500	11501	-
11501	11502	-
11502	11503	-
11503	11504	-
11504	11505	-
11505	11506	-
11506	11507	-
11507	11508	-

ТЕКСТОВОЕ ОПИСАНИЕ местоположения границ населенных пунктов, территориальных зон		
Прохождение границы		Описание прохождения границы
от точки	до точки	
1	2	3
11508	11509	-
11509	11510	-
11510	11511	-
11511	11512	-
11512	11513	-
11513	11514	-
11514	11515	-
11515	11516	-
11516	11517	-
11517	11518	-
11518	11519	-
11519	11520	-
11520	11521	-
11521	11522	-
11522	11523	-
11523	11524	-
11524	11525	-
11525	11526	-
11526	11527	-
11527	11528	-
11528	11529	-
11529	11530	-
11530	11531	-
11531	11532	-
11532	11533	-
11533	11534	-
11534	11535	-
11535	11536	-
11536	11537	-
11537	11538	-
11538	11539	-
11539	11540	-
11540	11541	-
11541	11542	-
11542	11543	-
11543	11544	-
11544	11545	-

ТЕКСТОВОЕ ОПИСАНИЕ
местоположения границ населенных пунктов, территориальных зон

Прохождение границы		Описание прохождения границы
от точки	до точки	
1	2	3
11545	11546	-
11546	11547	-
11547	11548	-
11548	11549	-
11549	11550	-
11550	11551	-
11551	11552	-
11552	11553	-
11553	11554	-
11554	11555	-
11555	11556	-
11556	11557	-
11557	11558	-
11558	11559	-
11559	11560	-
11560	11561	-
11561	11562	-
11562	11563	-
11563	11564	-
11564	11565	-
11565	11566	-
11566	11567	-
11567	11568	-
11568	11569	-
11569	11570	-
11570	11571	-
11571	11572	-
11572	11573	-
11573	11574	-
11574	11575	-
11575	11576	-
11576	11577	-
11577	11578	-
11578	11579	-
11579	11580	-
11580	11581	-
11581	11582	-

ТЕКСТОВОЕ ОПИСАНИЕ
местоположения границ населенных пунктов, территориальных зон

Прохождение границы		Описание прохождения границы
от точки	до точки	
1	2	3
11582	11583	-
11583	11584	-
11584	11585	-
11585	11586	-
11586	11587	-
11587	11588	-
11588	11589	-
11589	11590	-
11590	11591	-
11591	11592	-
11592	11593	-
11593	11594	-
11594	11595	-
11595	11596	-
11596	11597	-
11597	11598	-
11598	11599	-
11599	11600	-
11600	11601	-
11601	11602	-
11602	11603	-
11603	11604	-
11604	11605	-
11605	11606	-
11606	11607	-
11607	11608	-
11608	11609	-
11609	11610	-
11610	11611	-
11611	11612	-
11612	11613	-
11613	11614	-
11614	11615	-
11615	11616	-
11616	11617	-
11617	11618	-
11618	11619	-

ТЕКСТОВОЕ ОПИСАНИЕ
местоположения границ населенных пунктов, территориальных зон

Прохождение границы		Описание прохождения границы
от точки	до точки	
1	2	3
11619	11620	-
11620	11621	-
11621	11622	-
11622	11623	-
11623	11624	-
11624	11625	-
11625	11626	-
11626	11627	-
11627	11628	-
11628	11629	-
11629	11630	-
11630	11631	-
11631	11632	-
11632	11633	-
11633	11634	-
11634	11635	-
11635	11636	-
11636	11637	-
11637	11638	-
11638	11639	-
11639	11640	-
11640	11641	-
11641	11642	-
11642	11643	-
11643	11644	-
11644	11645	-
11645	11646	-
11646	11647	-
11647	11648	-
11648	11649	-
11649	11650	-
11650	11651	-
11651	11652	-
11652	11653	-
11653	11654	-
11654	11655	-
11655	11656	-

ТЕКСТОВОЕ ОПИСАНИЕ местоположения границ населенных пунктов, территориальных зон		
Прохождение границы		Описание прохождения границы
от точки	до точки	
1	2	3
11656	11657	-
11657	11658	-
11658	11659	-
11659	11660	-
11660	11661	-
11661	11662	-
11662	11663	-
11663	11664	-
11664	11665	-
11665	11666	-
11666	11667	-
11667	11668	-
11668	11669	-
11669	11670	-
11670	11671	-
11671	11672	-
11672	11673	-
11673	11674	-
11674	11675	-
11675	11676	-
11676	11677	-
11677	11678	-
11678	11679	-
11679	11680	-
11680	11681	-
11681	11682	-
11682	11683	-
11683	11684	-
11684	11685	-
11685	11686	-
11686	11687	-
11687	11688	-
11688	11689	-
11689	11690	-
11690	11691	-
11691	11692	-
11692	11693	-

ТЕКСТОВОЕ ОПИСАНИЕ
местоположения границ населенных пунктов, территориальных зон

Прохождение границы		Описание прохождения границы
от точки	до точки	
1	2	3
11693	11694	-
11694	11695	-
11695	11696	-
11696	11697	-
11697	11698	-
11698	11699	-
11699	11700	-
11700	11701	-
11701	11702	-
11702	11703	-
11703	11704	-
11704	11705	-
11705	11706	-
11706	11707	-
11707	11708	-
11708	11709	-
11709	11710	-
11710	11711	-
11711	11712	-
11712	11713	-
11713	11484	-
11714	11715	-
11715	11716	-
11716	11717	-
11717	11718	-
11718	11719	-
11719	11720	-
11720	11721	-
11721	11722	-
11722	11723	-
11723	11724	-
11724	11725	-
11725	11726	-
11726	11727	-
11727	11728	-
11728	11729	-
11729	11730	-

ТЕКСТОВОЕ ОПИСАНИЕ местоположения границ населенных пунктов, территориальных зон		
Прохождение границы		Описание прохождения границы
от точки	до точки	
1	2	3
11730	11731	-
11731	11732	-
11732	11733	-
11733	11734	-
11734	11735	-
11735	11736	-
11736	11737	-
11737	11738	-
11738	11739	-
11739	11740	-
11740	11741	-
11741	11742	-
11742	11743	-
11743	11744	-
11744	11745	-
11745	11746	-
11746	11747	-
11747	11748	-
11748	11749	-
11749	11750	-
11750	11751	-
11751	11752	-
11752	11753	-
11753	11754	-
11754	11755	-
11755	11756	-
11756	11757	-
11757	11758	-
11758	11759	-
11759	11760	-
11760	11761	-
11761	11762	-
11762	11763	-
11763	11764	-
11764	11765	-
11765	11766	-
11766	11767	-

ТЕКСТОВОЕ ОПИСАНИЕ местоположения границ населенных пунктов, территориальных зон		
Прохождение границы		Описание прохождения границы
от точки	до точки	
1	2	3
11767	11768	-
11768	11769	-
11769	11770	-
11770	11771	-
11771	11772	-
11772	11773	-
11773	11774	-
11774	11775	-
11775	11776	-
11776	11777	-
11777	11778	-
11778	11779	-
11779	11780	-
11780	11781	-
11781	11782	-
11782	11783	-
11783	11784	-
11784	11785	-
11785	11786	-
11786	11787	-
11787	11788	-
11788	11789	-
11789	11790	-
11790	11791	-
11791	11792	-
11792	11714	-
11793	11794	-
11794	11795	-
11795	11796	-
11796	11797	-
11797	11798	-
11798	11799	-
11799	11800	-
11800	11801	-
11801	11802	-
11802	11803	-
11803	11804	-

ТЕКСТОВОЕ ОПИСАНИЕ
местоположения границ населенных пунктов, территориальных зон

Прохождение границы		Описание прохождения границы
от точки	до точки	
1	2	3
11804	11805	-
11805	11806	-
11806	11807	-
11807	11808	-
11808	11809	-
11809	11810	-
11810	11811	-
11811	11812	-
11812	11813	-
11813	11814	-
11814	11815	-
11815	11816	-
11816	11817	-
11817	11818	-
11818	11819	-
11819	11820	-
11820	11821	-
11821	11793	-
11822	11823	-
11823	11824	-
11824	11825	-
11825	11826	-
11826	11827	-
11827	11828	-
11828	11829	-
11829	11830	-
11830	11831	-
11831	11832	-
11832	11833	-
11833	11834	-
11834	11835	-
11835	11836	-
11836	11837	-
11837	11838	-
11838	11839	-
11839	11840	-
11840	11841	-

ТЕКСТОВОЕ ОПИСАНИЕ
местоположения границ населенных пунктов, территориальных зон

Прохождение границы		Описание прохождения границы
от точки	до точки	
1	2	3
11841	11842	-
11842	11843	-
11843	11844	-
11844	11845	-
11845	11846	-
11846	11847	-
11847	11848	-
11848	11849	-
11849	11850	-
11850	11851	-
11851	11852	-
11852	11853	-
11853	11854	-
11854	11855	-
11855	11856	-
11856	11857	-
11857	11858	-
11858	11859	-
11859	11860	-
11860	11861	-
11861	11862	-
11862	11863	-
11863	11864	-
11864	11865	-
11865	11866	-
11866	11867	-
11867	11868	-
11868	11869	-
11869	11870	-
11870	11871	-
11871	11872	-
11872	11873	-
11873	11874	-
11874	11875	-
11875	11876	-
11876	11877	-
11877	11878	-

ТЕКСТОВОЕ ОПИСАНИЕ
местоположения границ населенных пунктов, территориальных зон

Прохождение границы		Описание прохождения границы
от точки	до точки	
1	2	3
11878	11879	-
11879	11880	-
11880	11881	-
11881	11882	-
11882	11883	-
11883	11884	-
11884	11885	-
11885	11886	-
11886	11887	-
11887	11888	-
11888	11889	-
11889	11890	-
11890	11891	-
11891	11892	-
11892	11893	-
11893	11894	-
11894	11895	-
11895	11896	-
11896	11897	-
11897	11898	-
11898	11899	-
11899	11900	-
11900	11901	-
11901	11902	-
11902	11903	-
11903	11904	-
11904	11905	-
11905	11906	-
11906	11907	-
11907	11908	-
11908	11909	-
11909	11910	-
11910	11911	-
11911	11912	-
11912	11913	-
11913	11914	-
11914	11915	-

ТЕКСТОВОЕ ОПИСАНИЕ
местоположения границ населенных пунктов, территориальных зон

Прохождение границы		Описание прохождения границы
от точки	до точки	
1	2	3
11915	11916	-
11916	11917	-
11917	11918	-
11918	11919	-
11919	11920	-
11920	11921	-
11921	11922	-
11922	11923	-
11923	11924	-
11924	11925	-
11925	11926	-
11926	11927	-
11927	11928	-
11928	11929	-
11929	11930	-
11930	11931	-
11931	11932	-
11932	11933	-
11933	11934	-
11934	11935	-
11935	11936	-
11936	11937	-
11937	11938	-
11938	11939	-
11939	11940	-
11940	11941	-
11941	11942	-
11942	11943	-
11943	11944	-
11944	11945	-
11945	11946	-
11946	11947	-
11947	11948	-
11948	11949	-
11949	11950	-
11950	11951	-
11951	11952	-

ТЕКСТОВОЕ ОПИСАНИЕ
местоположения границ населенных пунктов, территориальных зон

Прохождение границы		Описание прохождения границы
от точки	до точки	
1	2	3
11952	11953	-
11953	11954	-
11954	11955	-
11955	11956	-
11956	11957	-
11957	11958	-
11958	11959	-
11959	11960	-
11960	11961	-
11961	11962	-
11962	11963	-
11963	11964	-
11964	11965	-
11965	11966	-
11966	11967	-
11967	11968	-
11968	11969	-
11969	11970	-
11970	11971	-
11971	11972	-
11972	11973	-
11973	11974	-
11974	11975	-
11975	11976	-
11976	11977	-
11977	11978	-
11978	11979	-
11979	11980	-
11980	11981	-
11981	11982	-
11982	11983	-
11983	11984	-
11984	11985	-
11985	11986	-
11986	11987	-
11987	11988	-
11988	11989	-

ТЕКСТОВОЕ ОПИСАНИЕ
местоположения границ населенных пунктов, территориальных зон

Прохождение границы		Описание прохождения границы
от точки	до точки	
1	2	3
11989	11990	-
11990	11991	-
11991	11992	-
11992	11993	-
11993	11994	-
11994	11995	-
11995	11996	-
11996	11997	-
11997	11998	-
11998	11999	-
11999	12000	-
12000	12001	-
12001	12002	-
12002	12003	-
12003	12004	-
12004	12005	-
12005	12006	-
12006	12007	-
12007	12008	-
12008	12009	-
12009	12010	-
12010	12011	-
12011	12012	-
12012	12013	-
12013	12014	-
12014	12015	-
12015	12016	-
12016	12017	-
12017	12018	-
12018	12019	-
12019	12020	-
12020	12021	-
12021	12022	-
12022	12023	-
12023	12024	-
12024	12025	-
12025	12026	-

ТЕКСТОВОЕ ОПИСАНИЕ
местоположения границ населенных пунктов, территориальных зон

Прохождение границы		Описание прохождения границы
от точки	до точки	
1	2	3
12026	12027	-
12027	12028	-
12028	12029	-
12029	12030	-
12030	12031	-
12031	12032	-
12032	12033	-
12033	12034	-
12034	12035	-
12035	12036	-
12036	12037	-
12037	12038	-
12038	12039	-
12039	12040	-
12040	12041	-
12041	12042	-
12042	12043	-
12043	12044	-
12044	12045	-
12045	12046	-
12046	12047	-
12047	12048	-
12048	12049	-
12049	12050	-
12050	12051	-
12051	12052	-
12052	12053	-
12053	12054	-
12054	12055	-
12055	12056	-
12056	12057	-
12057	12058	-
12058	11822	-
12059	12060	-
12060	12061	-
12061	12062	-
12062	12063	-

ТЕКСТОВОЕ ОПИСАНИЕ
местоположения границ населенных пунктов, территориальных зон

Прохождение границы		Описание прохождения границы
от точки	до точки	
1	2	3
12063	12064	-
12064	12065	-
12065	12066	-
12066	12067	-
12067	12068	-
12068	12069	-
12069	12070	-
12070	12071	-
12071	12072	-
12072	12073	-
12073	12074	-
12074	12075	-
12075	12076	-
12076	12077	-
12077	12078	-
12078	12079	-
12079	12080	-
12080	12081	-
12081	12082	-
12082	12083	-
12083	12084	-
12084	12085	-
12085	12086	-
12086	12087	-
12087	12088	-
12088	12089	-
12089	12090	-
12090	12091	-
12091	12092	-
12092	12093	-
12093	12094	-
12094	12095	-
12095	12096	-
12096	12097	-
12097	12098	-
12098	12099	-
12099	12100	-

ТЕКСТОВОЕ ОПИСАНИЕ
местоположения границ населенных пунктов, территориальных зон

Прохождение границы		Описание прохождения границы
от точки	до точки	
1	2	3
12100	12101	-
12101	12102	-
12102	12103	-
12103	12104	-
12104	12105	-
12105	12106	-
12106	12107	-
12107	12108	-
12108	12109	-
12109	12110	-
12110	12111	-
12111	12112	-
12112	12113	-
12113	12114	-
12114	12115	-
12115	12116	-
12116	12117	-
12117	12118	-
12118	12059	-
12119	12120	-
12120	12121	-
12121	12122	-
12122	12123	-
12123	12119	-
12124	12125	-
12125	12126	-
12126	12127	-
12127	12128	-
12128	12129	-
12129	12130	-
12130	12131	-
12131	12132	-
12132	12133	-
12133	12134	-
12134	12135	-
12135	12136	-
12136	12137	-

ТЕКСТОВОЕ ОПИСАНИЕ
местоположения границ населенных пунктов, территориальных зон

Прохождение границы		Описание прохождения границы
от точки	до точки	
1	2	3
12137	12138	-
12138	12139	-
12139	12140	-
12140	12141	-
12141	12142	-
12142	12143	-
12143	12144	-
12144	12145	-
12145	12146	-
12146	12147	-
12147	12124	-
12148	12149	-
12149	12150	-
12150	12151	-
12151	12152	-
12152	12148	-
12153	12154	-
12154	12155	-
12155	12156	-
12156	12157	-
12157	12158	-
12158	12159	-
12159	12160	-
12160	12153	-
12161	12162	-
12162	12163	-
12163	12164	-
12164	12165	-
12165	12166	-
12166	12167	-
12167	12168	-
12168	12169	-
12169	12170	-
12170	12171	-
12171	12172	-
12172	12173	-
12173	12174	-

ТЕКСТОВОЕ ОПИСАНИЕ
местоположения границ населенных пунктов, территориальных зон

Прохождение границы		Описание прохождения границы
от точки	до точки	
1	2	3
12174	12175	-
12175	12176	-
12176	12177	-
12177	12178	-
12178	12179	-
12179	12180	-
12180	12181	-
12181	12182	-
12182	12183	-
12183	12184	-
12184	12185	-
12185	12186	-
12186	12187	-
12187	12188	-
12188	12189	-
12189	12190	-
12190	12191	-
12191	12192	-
12192	12193	-
12193	12194	-
12194	12195	-
12195	12196	-
12196	12197	-
12197	12198	-
12198	12199	-
12199	12200	-
12200	12201	-
12201	12202	-
12202	12203	-
12203	12204	-
12204	12205	-
12205	12206	-
12206	12207	-
12207	12208	-
12208	12209	-
12209	12210	-
12210	12211	-

ТЕКСТОВОЕ ОПИСАНИЕ
местоположения границ населенных пунктов, территориальных зон

Прохождение границы		Описание прохождения границы
от точки	до точки	
1	2	3
12211	12212	-
12212	12213	-
12213	12214	-
12214	12215	-
12215	12216	-
12216	12217	-
12217	12218	-
12218	12219	-
12219	12220	-
12220	12221	-
12221	12222	-
12222	12223	-
12223	12224	-
12224	12225	-
12225	12226	-
12226	12227	-
12227	12228	-
12228	12229	-
12229	12230	-
12230	12231	-
12231	12232	-
12232	12233	-
12233	12234	-
12234	12235	-
12235	12236	-
12236	12237	-
12237	12238	-
12238	12239	-
12239	12240	-
12240	12241	-
12241	12242	-
12242	12243	-
12243	12244	-
12244	12245	-
12245	12246	-
12246	12161	-
12247	12248	-

ТЕКСТОВОЕ ОПИСАНИЕ
местоположения границ населенных пунктов, территориальных зон

Прохождение границы		Описание прохождения границы
от точки	до точки	
1	2	3
12248	12249	-
12249	12250	-
12250	12251	-
12251	12252	-
12252	12253	-
12253	12254	-
12254	12255	-
12255	12256	-
12256	12257	-
12257	12258	-
12258	12259	-
12259	12260	-
12260	12261	-
12261	12262	-
12262	12263	-
12263	12264	-
12264	12265	-
12265	12266	-
12266	12267	-
12267	12268	-
12268	12247	-
12269	12270	-
12270	12271	-
12271	12272	-
12272	12273	-
12273	12269	-
12274	12275	-
12275	12276	-
12276	12277	-
12277	12278	-
12278	12279	-
12279	12280	-
12280	12281	-
12281	12282	-
12282	12283	-
12283	12284	-
12284	12285	-

ТЕКСТОВОЕ ОПИСАНИЕ
местоположения границ населенных пунктов, территориальных зон

Прохождение границы		Описание прохождения границы
от точки	до точки	
1	2	3
12285	12286	-
12286	12287	-
12287	12288	-
12288	12289	-
12289	12290	-
12290	12291	-
12291	12292	-
12292	12293	-
12293	12294	-
12294	12295	-
12295	12296	-
12296	12297	-
12297	12298	-
12298	12299	-
12299	12300	-
12300	12301	-
12301	12302	-
12302	12303	-
12303	12304	-
12304	12305	-
12305	12306	-
12306	12307	-
12307	12308	-
12308	12309	-
12309	12310	-
12310	12311	-
12311	12312	-
12312	12313	-
12313	12314	-
12314	12315	-
12315	12316	-
12316	12317	-
12317	12318	-
12318	12319	-
12319	12320	-
12320	12321	-
12321	12322	-

ТЕКСТОВОЕ ОПИСАНИЕ
местоположения границ населенных пунктов, территориальных зон

Прохождение границы		Описание прохождения границы
от точки	до точки	
1	2	3
12322	12323	-
12323	12324	-
12324	12325	-
12325	12326	-
12326	12327	-
12327	12328	-
12328	12329	-
12329	12330	-
12330	12331	-
12331	12332	-
12332	12333	-
12333	12334	-
12334	12335	-
12335	12336	-
12336	12337	-
12337	12338	-
12338	12339	-
12339	12340	-
12340	12341	-
12341	12342	-
12342	12343	-
12343	12344	-
12344	12345	-
12345	12346	-
12346	12347	-
12347	12348	-
12348	12349	-
12349	12350	-
12350	12351	-
12351	12352	-
12352	12353	-
12353	12354	-
12354	12355	-
12355	12356	-
12356	12357	-
12357	12358	-
12358	12359	-

ТЕКСТОВОЕ ОПИСАНИЕ
местоположения границ населенных пунктов, территориальных зон

Прохождение границы		Описание прохождения границы
от точки	до точки	
1	2	3
12359	12360	-
12360	12361	-
12361	12362	-
12362	12363	-
12363	12364	-
12364	12365	-
12365	12366	-
12366	12367	-
12367	12368	-
12368	12369	-
12369	12370	-
12370	12371	-
12371	12372	-
12372	12373	-
12373	12374	-
12374	12375	-
12375	12376	-
12376	12377	-
12377	12378	-
12378	12379	-
12379	12380	-
12380	12381	-
12381	12382	-
12382	12383	-
12383	12384	-
12384	12385	-
12385	12386	-
12386	12387	-
12387	12388	-
12388	12389	-
12389	12390	-
12390	12391	-
12391	12392	-
12392	12393	-
12393	12394	-
12394	12395	-
12395	12396	-

ТЕКСТОВОЕ ОПИСАНИЕ
местоположения границ населенных пунктов, территориальных зон

Прохождение границы		Описание прохождения границы
от точки	до точки	
1	2	3
12396	12397	-
12397	12398	-
12398	12399	-
12399	12400	-
12400	12401	-
12401	12274	-
12402	12403	-
12403	12404	-
12404	12405	-
12405	12406	-
12406	12407	-
12407	12402	-
12408	12409	-
12409	12410	-
12410	12411	-
12411	12412	-
12412	12413	-
12413	12414	-
12414	12408	-

ГРАФИЧЕСКОЕ ОПИСАНИЕ

местоположения границ населенных пунктов, территориальных зон, особо охраняемых природных территорий, зон с особыми условиями использования территории

Зона инженерной инфраструктуры

(наименование объекта, местоположение границ которого описано (далее - объект))

Раздел 1

Сведения об объекте

№ п/п	Характеристики объекта	Описание характеристик
1	2	3
1.	Местоположение объекта	Ленинградская область, м.р-н Волховский, с.п Пашское
2.	Площадь объекта +/- величина погрешности определения площади (Р +/- Дельта Р)	136959 +/- 6476 м²
3.	Иные характеристики объекта	-

Раздел 2

Сведения о местоположении границ объекта

1. Система координат МСК 47 зона 2

2. Сведения о характерных точках границ объекта

Обозначение характерных точек границ	Координаты, м		Метод определения координат характерной точки	Средняя квадратическая погрешность положения характерной точки (Mt), м	Описание обозначения точки на местности (при наличии)
	X	Y			
1	2	3	4	5	6
1	487796.35	2363678.42	Картометрический метод	5.0	Закрепление отсутствует
2	487802.62	2363675.48	Картометрический метод	5.0	Закрепление отсутствует
3	487805.45	2363681.79	Картометрический метод	5.0	Закрепление отсутствует
4	487799.28	2363684.33	Картометрический метод	5.0	Закрепление отсутствует
1	487796.35	2363678.42	Картометрический метод	5.0	Закрепление отсутствует
5	487769.72	2363602.26	Картометрический метод	5.0	Закрепление отсутствует
6	487766.02	2363597.10	Картометрический метод	5.0	Закрепление отсутствует
7	487771.41	2363593.12	Картометрический метод	5.0	Закрепление отсутствует
8	487775.00	2363598.91	Картометрический метод	5.0	Закрепление отсутствует
5	487769.72	2363602.26	Картометрический метод	5.0	Закрепление отсутствует
9	487440.49	2363286.69	Картометрический метод	5.0	Закрепление отсутствует
10	487439.05	2363285.31	Картометрический метод	5.0	Закрепление отсутствует
11	487440.43	2363283.86	Картометрический метод	5.0	Закрепление отсутствует
12	487441.88	2363285.23	Картометрический метод	5.0	Закрепление отсутствует
9	487440.49	2363286.69	Картометрический метод	5.0	Закрепление отсутствует
13	487608.36	2363446.56	Картометрический метод	5.0	Закрепление отсутствует
14	487606.91	2363445.18	Картометрический метод	5.0	Закрепление отсутствует
15	487608.29	2363443.74	Картометрический метод	5.0	Закрепление отсутствует
16	487609.74	2363445.11	Картометрический метод	5.0	Закрепление отсутствует
13	487608.36	2363446.56	Картометрический метод	5.0	Закрепление отсутствует
17	490226.56	2362818.52	Картометрический метод	5.0	Закрепление отсутствует
18	490305.39	2362820.69	Картометрический метод	5.0	Закрепление отсутствует

2. Сведения о характерных точках границ объекта

Обозначение характерных точек границ	Координаты, м		Метод определения координат характерной точки	Средняя квадратическая погрешность положения характерной точки (Mt), м	Описание обозначения точки на местности (при наличии)
	X	Y			
1	2	3	4	5	6
19	490320.87	2362887.59	Картометрический метод	5.0	Закрепление отсутствует
20	490253.28	2362912.97	Картометрический метод	5.0	Закрепление отсутствует
21	490249.93	2362900.22	Картометрический метод	5.0	Закрепление отсутствует
22	490234.28	2362844.18	Картометрический метод	5.0	Закрепление отсутствует
17	490226.56	2362818.52	Картометрический метод	5.0	Закрепление отсутствует
23	489853.01	2364060.68	Картометрический метод	5.0	Закрепление отсутствует
24	489852.07	2364058.84	Картометрический метод	5.0	Закрепление отсутствует
25	489884.96	2363994.01	Картометрический метод	5.0	Закрепление отсутствует
26	489887.14	2363993.71	Картометрический метод	5.0	Закрепление отсутствует
27	489926.84	2364056.39	Картометрический метод	5.0	Закрепление отсутствует
28	489925.78	2364058.30	Картометрический метод	5.0	Закрепление отсутствует
23	489853.01	2364060.68	Картометрический метод	5.0	Закрепление отсутствует
29	489506.39	2364438.93	Картометрический метод	5.0	Закрепление отсутствует
30	489498.84	2364436.87	Картометрический метод	5.0	Закрепление отсутствует
31	489508.87	2364369.22	Картометрический метод	5.0	Закрепление отсутствует
32	489511.65	2364370.00	Картометрический метод	5.0	Закрепление отсутствует
33	489557.68	2364382.87	Картометрический метод	5.0	Закрепление отсутствует
34	489557.36	2364385.07	Картометрический метод	5.0	Закрепление отсутствует
35	489555.06	2364400.91	Картометрический метод	5.0	Закрепление отсутствует
36	489539.23	2364398.60	Картометрический метод	5.0	Закрепление отсутствует
37	489534.99	2364427.58	Картометрический метод	5.0	Закрепление отсутствует
38	489511.53	2364420.51	Картометрический метод	5.0	Закрепление отсутствует
29	489506.39	2364438.93	Картометрический метод	5.0	Закрепление отсутствует
39	489425.17	2364097.81	Картометрический метод	5.0	Закрепление отсутствует
40	489431.33	2364094.89	Картометрический метод	5.0	Закрепление отсутствует

2. Сведения о характерных точках границ объекта

Обозначение характерных точек границ	Координаты, м		Метод определения координат характерной точки	Средняя квадратическая погрешность положения характерной точки (Mt), м	Описание обозначения точки на местности (при наличии)
	X	Y			
1	2	3	4	5	6
41	489434.55	2364101.82	Картометрический метод	5.0	Закрепление отсутствует
42	489428.48	2364104.73	Картометрический метод	5.0	Закрепление отсутствует
39	489425.17	2364097.81	Картометрический метод	5.0	Закрепление отсутствует
43	489043.38	2363758.54	Картометрический метод	5.0	Закрепление отсутствует
44	489036.28	2363743.21	Картометрический метод	5.0	Закрепление отсутствует
45	489050.78	2363738.46	Картометрический метод	5.0	Закрепление отсутствует
46	489076.08	2363728.96	Картометрический метод	5.0	Закрепление отсутствует
47	489079.38	2363735.76	Картометрический метод	5.0	Закрепление отсутствует
43	489043.38	2363758.54	Картометрический метод	5.0	Закрепление отсутствует
48	488966.00	2363790.69	Картометрический метод	5.0	Закрепление отсутствует
49	488959.95	2363777.70	Картометрический метод	5.0	Закрепление отсутствует
50	488969.31	2363777.80	Картометрический метод	5.0	Закрепление отсутствует
51	488971.69	2363776.96	Картометрический метод	5.0	Закрепление отсутствует
52	488976.04	2363781.27	Картометрический метод	5.0	Закрепление отсутствует
53	488977.93	2363786.16	Картометрический метод	5.0	Закрепление отсутствует
48	488966.00	2363790.69	Картометрический метод	5.0	Закрепление отсутствует
54	488785.05	2363957.79	Картометрический метод	5.0	Закрепление отсутствует
55	488794.17	2363953.69	Картометрический метод	5.0	Закрепление отсутствует
56	488798.28	2363962.80	Картометрический метод	5.0	Закрепление отсутствует
57	488789.15	2363966.91	Картометрический метод	5.0	Закрепление отсутствует
58	488788.44	2363965.42	Картометрический метод	5.0	Закрепление отсутствует
54	488785.05	2363957.79	Картометрический метод	5.0	Закрепление отсутствует
59	487861.56	2363939.84	Картометрический метод	5.0	Закрепление отсутствует
60	487861.50	2363937.39	Картометрический метод	5.0	Закрепление отсутствует
61	487863.95	2363937.34	Картометрический метод	5.0	Закрепление отсутствует

2. Сведения о характерных точках границ объекта

Обозначение характерных точек границ	Координаты, м		Метод определения координат характерной точки	Средняя квадратическая погрешность положения характерной точки (Mt), м	Описание обозначения точки на местности (при наличии)
	X	Y			
1	2	3	4	5	6
62	487864.01	2363939.79	Картометрический метод	5.0	Закрепление отсутствует
59	487861.56	2363939.84	Картометрический метод	5.0	Закрепление отсутствует
63	487146.75	2363456.76	Картометрический метод	5.0	Закрепление отсутствует
64	487143.66	2363453.33	Картометрический метод	5.0	Закрепление отсутствует
65	487145.73	2363451.46	Картометрический метод	5.0	Закрепление отсутствует
66	487145.49	2363451.18	Картометрический метод	5.0	Закрепление отсутствует
67	487150.43	2363446.88	Картометрический метод	5.0	Закрепление отсутствует
68	487151.44	2363448.03	Картометрический метод	5.0	Закрепление отсутствует
69	487155.40	2363452.55	Картометрический метод	5.0	Закрепление отсутствует
70	487150.53	2363457.01	Картометрический метод	5.0	Закрепление отсутствует
71	487149.56	2363455.89	Картометрический метод	5.0	Закрепление отсутствует
72	487147.58	2363457.68	Картометрический метод	5.0	Закрепление отсутствует
63	487146.75	2363456.76	Картометрический метод	5.0	Закрепление отсутствует
73	488798.48	2364435.82	Картометрический метод	5.0	Закрепление отсутствует
74	488797.26	2364426.97	Картометрический метод	5.0	Закрепление отсутствует
75	488801.46	2364426.39	Картометрический метод	5.0	Закрепление отсутствует
76	488805.86	2364427.22	Картометрический метод	5.0	Закрепление отсутствует
77	488806.89	2364434.66	Картометрический метод	5.0	Закрепление отсутствует
73	488798.48	2364435.82	Картометрический метод	5.0	Закрепление отсутствует
78	488258.41	2363701.82	Картометрический метод	5.0	Закрепление отсутствует
79	488255.28	2363705.14	Картометрический метод	5.0	Закрепление отсутствует
80	488251.77	2363701.81	Картометрический метод	5.0	Закрепление отсутствует
81	488254.92	2363698.49	Картометрический метод	5.0	Закрепление отсутствует
78	488258.41	2363701.82	Картометрический метод	5.0	Закрепление отсутствует
82	487827.06	2366067.22	Картометрический метод	5.0	Закрепление отсутствует

2. Сведения о характерных точках границ объекта

Обозначение характерных точек границ	Координаты, м		Метод определения координат характерной точки	Средняя квадратическая погрешность положения характерной точки (Mt), м	Описание обозначения точки на местности (при наличии)
	X	Y			
1	2	3	4	5	6
83	487823.41	2366065.33	Картометрический метод	5.0	Закрепление отсутствует
84	487825.47	2366061.33	Картометрический метод	5.0	Закрепление отсутствует
85	487829.13	2366063.22	Картометрический метод	5.0	Закрепление отсутствует
82	487827.06	2366067.22	Картометрический метод	5.0	Закрепление отсутствует
86	487575.22	2366348.28	Картометрический метод	5.0	Закрепление отсутствует
87	487577.40	2366354.80	Картометрический метод	5.0	Закрепление отсутствует
88	487570.86	2366356.98	Картометрический метод	5.0	Закрепление отсутствует
89	487569.02	2366351.45	Картометрический метод	5.0	Закрепление отсутствует
90	487568.69	2366350.46	Картометрический метод	5.0	Закрепление отсутствует
86	487575.22	2366348.28	Картометрический метод	5.0	Закрепление отсутствует
91	487076.16	2365479.90	Картометрический метод	5.0	Закрепление отсутствует
92	487109.52	2365428.92	Картометрический метод	5.0	Закрепление отсутствует
93	487125.58	2365405.33	Картометрический метод	5.0	Закрепление отсутствует
94	487151.30	2365422.90	Картометрический метод	5.0	Закрепление отсутствует
95	487103.58	2365494.97	Картометрический метод	5.0	Закрепление отсутствует
91	487076.16	2365479.90	Картометрический метод	5.0	Закрепление отсутствует
96	488015.67	2364289.80	Картометрический метод	5.0	Закрепление отсутствует
97	488033.90	2364305.04	Картометрический метод	5.0	Закрепление отсутствует
98	488029.85	2364324.65	Картометрический метод	5.0	Закрепление отсутствует
99	487997.00	2364375.91	Картометрический метод	5.0	Закрепление отсутствует
100	487962.10	2364352.72	Картометрический метод	5.0	Закрепление отсутствует
96	488015.67	2364289.80	Картометрический метод	5.0	Закрепление отсутствует
101	490748.38	2364186.95	Картометрический метод	5.0	Закрепление отсутствует
102	490768.10	2364132.05	Картометрический метод	5.0	Закрепление отсутствует
103	490778.71	2364102.53	Картометрический метод	5.0	Закрепление отсутствует

2. Сведения о характерных точках границ объекта

Обозначение характерных точек границ	Координаты, м		Метод определения координат характерной точки	Средняя квадратическая погрешность положения характерной точки (Mt), м	Описание обозначения точки на местности (при наличии)
	X	Y			
1	2	3	4	5	6
104	490784.23	2364090.15	Картометрический метод	5.0	Закрепление отсутствует
105	490812.78	2364102.78	Картометрический метод	5.0	Закрепление отсутствует
106	490822.82	2364107.21	Картометрический метод	5.0	Закрепление отсутствует
107	490865.00	2364125.86	Картометрический метод	5.0	Закрепление отсутствует
108	490823.37	2364216.91	Картометрический метод	5.0	Закрепление отсутствует
101	490748.38	2364186.95	Картометрический метод	5.0	Закрепление отсутствует
109	491933.85	2363096.72	Картометрический метод	5.0	Закрепление отсутствует
110	491931.00	2363094.43	Картометрический метод	5.0	Закрепление отсутствует
111	491931.73	2363039.15	Картометрический метод	5.0	Закрепление отсутствует
112	491943.77	2363040.69	Картометрический метод	5.0	Закрепление отсутствует
113	491943.95	2363040.10	Картометрический метод	5.0	Закрепление отсутствует
114	491954.27	2363041.41	Картометрический метод	5.0	Закрепление отсутствует
115	491956.30	2363041.67	Картометрический метод	5.0	Закрепление отсутствует
116	491971.80	2363044.86	Картометрический метод	5.0	Закрепление отсутствует
117	491981.38	2363046.84	Картометрический метод	5.0	Закрепление отсутствует
118	491981.97	2363072.98	Картометрический метод	5.0	Закрепление отсутствует
119	491981.11	2363094.73	Картометрический метод	5.0	Закрепление отсутствует
120	491977.17	2363094.57	Картометрический метод	5.0	Закрепление отсутствует
121	491966.60	2363095.78	Картометрический метод	5.0	Закрепление отсутствует
122	491961.42	2363098.41	Картометрический метод	5.0	Закрепление отсутствует
123	491943.81	2363098.22	Картометрический метод	5.0	Закрепление отсутствует
109	491933.85	2363096.72	Картометрический метод	5.0	Закрепление отсутствует
124	487455.95	2364512.12	Картометрический метод	5.0	Закрепление отсутствует
125	487495.39	2364544.99	Картометрический метод	5.0	Закрепление отсутствует
126	487432.43	2364598.94	Картометрический метод	5.0	Закрепление отсутствует

2. Сведения о характерных точках границ объекта

Обозначение характерных точек границ	Координаты, м		Метод определения координат характерной точки	Средняя квадратическая погрешность положения характерной точки (Mt), м	Описание обозначения точки на местности (при наличии)
	X	Y			
1	2	3	4	5	6
127	487399.49	2364563.54	Картометрический метод	5.0	Закрепление отсутствует
128	487391.10	2364556.29	Картометрический метод	5.0	Закрепление отсутствует
129	487387.54	2364553.22	Картометрический метод	5.0	Закрепление отсутствует
130	487381.95	2364552.80	Картометрический метод	5.0	Закрепление отсутствует
131	487372.80	2364549.55	Картометрический метод	5.0	Закрепление отсутствует
132	487336.48	2364487.83	Картометрический метод	5.0	Закрепление отсутствует
133	487367.10	2364460.86	Картометрический метод	5.0	Закрепление отсутствует
134	487386.92	2364443.39	Картометрический метод	5.0	Закрепление отсутствует
124	487455.95	2364512.12	Картометрический метод	5.0	Закрепление отсутствует
135	489628.45	2364184.17	Картометрический метод	5.0	Закрепление отсутствует
136	489580.72	2364181.02	Картометрический метод	5.0	Закрепление отсутствует
137	489587.93	2364121.70	Картометрический метод	5.0	Закрепление отсутствует
138	489627.76	2364124.57	Картометрический метод	5.0	Закрепление отсутствует
139	489628.96	2364131.02	Картометрический метод	5.0	Закрепление отсутствует
140	489640.55	2364139.15	Картометрический метод	5.0	Закрепление отсутствует
141	489651.53	2364147.31	Картометрический метод	5.0	Закрепление отсутствует
142	489656.12	2364155.61	Картометрический метод	5.0	Закрепление отсутствует
143	489658.15	2364183.38	Картометрический метод	5.0	Закрепление отсутствует
135	489628.45	2364184.17	Картометрический метод	5.0	Закрепление отсутствует
144	484622.29	2360662.03	Картометрический метод	5.0	Закрепление отсутствует
145	484658.44	2360680.39	Картометрический метод	5.0	Закрепление отсутствует
146	484624.55	2360694.42	Картометрический метод	5.0	Закрепление отсутствует
147	484601.84	2360704.78	Картометрический метод	5.0	Закрепление отсутствует
144	484622.29	2360662.03	Картометрический метод	5.0	Закрепление отсутствует
148	487864.21	2363668.94	Картометрический метод	5.0	Закрепление отсутствует

2. Сведения о характерных точках границ объекта

Обозначение характерных точек границ	Координаты, м		Метод определения координат характерной точки	Средняя квадратическая погрешность положения характерной точки (Mt), м	Описание обозначения точки на местности (при наличии)
	X	Y			
1	2	3	4	5	6
149	487885.70	2363678.59	Картометрический метод	5.0	Закрепление отсутствует
150	487885.88	2363703.44	Картометрический метод	5.0	Закрепление отсутствует
151	487908.99	2363701.66	Картометрический метод	5.0	Закрепление отсутствует
152	487918.48	2363701.08	Картометрический метод	5.0	Закрепление отсутствует
153	487923.59	2363700.67	Картометрический метод	5.0	Закрепление отсутствует
154	487930.71	2363696.65	Картометрический метод	5.0	Закрепление отсутствует
155	487935.94	2363696.76	Картометрический метод	5.0	Закрепление отсутствует
156	487936.65	2363725.19	Картометрический метод	5.0	Закрепление отсутствует
157	487937.40	2363740.93	Картометрический метод	5.0	Закрепление отсутствует
158	487938.31	2363760.09	Картометрический метод	5.0	Закрепление отсутствует
159	487938.64	2363767.17	Картометрический метод	5.0	Закрепление отсутствует
160	487939.10	2363776.97	Картометрический метод	5.0	Закрепление отсутствует
161	487939.61	2363787.78	Картометрический метод	5.0	Закрепление отсутствует
162	487937.58	2363797.41	Картометрический метод	5.0	Закрепление отсутствует
163	487934.49	2363811.98	Картометрический метод	5.0	Закрепление отсутствует
164	487922.83	2363812.36	Картометрический метод	5.0	Закрепление отсутствует
165	487908.64	2363813.79	Картометрический метод	5.0	Закрепление отсутствует
166	487905.09	2363817.39	Картометрический метод	5.0	Закрепление отсутствует
167	487901.88	2363814.11	Картометрический метод	5.0	Закрепление отсутствует
168	487894.73	2363805.52	Картометрический метод	5.0	Закрепление отсутствует
169	487884.82	2363793.62	Картометрический метод	5.0	Закрепление отсутствует
170	487884.45	2363792.34	Картометрический метод	5.0	Закрепление отсутствует
171	487857.20	2363779.08	Картометрический метод	5.0	Закрепление отсутствует
172	487848.60	2363779.25	Картометрический метод	5.0	Закрепление отсутствует
173	487848.85	2363781.75	Картометрический метод	5.0	Закрепление отсутствует

2. Сведения о характерных точках границ объекта

Обозначение характерных точек границ	Координаты, м		Метод определения координат характерной точки	Средняя квадратическая погрешность положения характерной точки (Mt), м	Описание обозначения точки на местности (при наличии)
	X	Y			
1	2	3	4	5	6
174	487841.44	2363782.52	Картометрический метод	5.0	Закрепление отсутствует
175	487841.00	2363778.27	Картометрический метод	5.0	Закрепление отсутствует
176	487835.91	2363777.59	Картометрический метод	5.0	Закрепление отсутствует
177	487835.55	2363776.23	Картометрический метод	5.0	Закрепление отсутствует
178	487834.05	2363769.10	Картометрический метод	5.0	Закрепление отсутствует
179	487829.92	2363745.85	Картометрический метод	5.0	Закрепление отсутствует
180	487829.45	2363735.64	Картометрический метод	5.0	Закрепление отсутствует
181	487829.44	2363733.34	Картометрический метод	5.0	Закрепление отсутствует
182	487829.24	2363727.42	Картометрический метод	5.0	Закрепление отсутствует
183	487791.66	2363730.32	Картометрический метод	5.0	Закрепление отсутствует
184	487788.27	2363689.68	Картометрический метод	5.0	Закрепление отсутствует
185	487823.34	2363686.62	Картометрический метод	5.0	Закрепление отсутствует
186	487826.31	2363686.38	Картометрический метод	5.0	Закрепление отсутствует
187	487837.94	2363696.17	Картометрический метод	5.0	Закрепление отсутствует
188	487843.71	2363694.48	Картометрический метод	5.0	Закрепление отсутствует
189	487838.47	2363677.49	Картометрический метод	5.0	Закрепление отсутствует
190	487844.58	2363673.08	Картометрический метод	5.0	Закрепление отсутствует
148	487864.21	2363668.94	Картометрический метод	5.0	Закрепление отсутствует
191	488303.57	2363855.66	Картометрический метод	5.0	Закрепление отсутствует
192	488302.17	2363860.57	Картометрический метод	5.0	Закрепление отсутствует
193	488299.54	2363865.16	Картометрический метод	5.0	Закрепление отсутствует
194	488287.46	2363876.67	Картометрический метод	5.0	Закрепление отсутствует
195	488293.01	2363881.60	Картометрический метод	5.0	Закрепление отсутствует
196	488288.55	2363885.30	Картометрический метод	5.0	Закрепление отсутствует
197	488278.70	2363894.17	Картометрический метод	5.0	Закрепление отсутствует

2. Сведения о характерных точках границ объекта

Обозначение характерных точек границ	Координаты, м		Метод определения координат характерной точки	Средняя квадратическая погрешность положения характерной точки (Mt), м	Описание обозначения точки на местности (при наличии)
	X	Y			
1	2	3	4	5	6
198	488272.87	2363888.85	Картометрический метод	5.0	Закрепление отсутствует
199	488267.93	2363893.45	Картометрический метод	5.0	Закрепление отсутствует
200	488255.38	2363903.76	Картометрический метод	5.0	Закрепление отсутствует
201	488248.18	2363895.03	Картометрический метод	5.0	Закрепление отсутствует
202	488242.73	2363887.75	Картометрический метод	5.0	Закрепление отсутствует
203	488259.12	2363874.64	Картометрический метод	5.0	Закрепление отсутствует
204	488254.76	2363869.02	Картометрический метод	5.0	Закрепление отсутствует
205	488258.04	2363866.29	Картометрический метод	5.0	Закрепление отсутствует
206	488264.42	2363861.00	Картометрический метод	5.0	Закрепление отсутствует
207	488268.96	2363857.23	Картометрический метод	5.0	Закрепление отсутствует
208	488271.84	2363854.84	Картометрический метод	5.0	Закрепление отсутствует
209	488289.53	2363839.55	Картометрический метод	5.0	Закрепление отсутствует
191	488303.57	2363855.66	Картометрический метод	5.0	Закрепление отсутствует
210	487125.23	2363739.28	Картометрический метод	5.0	Закрепление отсутствует
211	487136.82	2363751.40	Картометрический метод	5.0	Закрепление отсутствует
212	487144.15	2363752.55	Картометрический метод	5.0	Закрепление отсутствует
213	487143.77	2363760.92	Картометрический метод	5.0	Закрепление отсутствует
214	487138.42	2363772.24	Картометрический метод	5.0	Закрепление отсутствует
215	487134.00	2363778.95	Картометрический метод	5.0	Закрепление отсутствует
216	487125.93	2363788.80	Картометрический метод	5.0	Закрепление отсутствует
217	487119.34	2363795.43	Картометрический метод	5.0	Закрепление отсутствует
218	487114.40	2363800.39	Картометрический метод	5.0	Закрепление отсутствует
219	487110.44	2363803.52	Картометрический метод	5.0	Закрепление отсутствует
220	487107.00	2363805.87	Картометрический метод	5.0	Закрепление отсутствует
221	487100.87	2363798.66	Картометрический метод	5.0	Закрепление отсутствует

2. Сведения о характерных точках границ объекта

Обозначение характерных точек границ	Координаты, м		Метод определения координат характерной точки	Средняя квадратическая погрешность положения характерной точки (Mt), м	Описание обозначения точки на местности (при наличии)
	X	Y			
1	2	3	4	5	6
222	487099.03	2363794.62	Картометрический метод	5.0	Закрепление отсутствует
223	487094.39	2363789.46	Картометрический метод	5.0	Закрепление отсутствует
224	487097.38	2363786.77	Картометрический метод	5.0	Закрепление отсутствует
225	487097.66	2363780.49	Картометрический метод	5.0	Закрепление отсутствует
226	487099.18	2363774.79	Картометрический метод	5.0	Закрепление отсутствует
227	487101.65	2363769.83	Картометрический метод	5.0	Закрепление отсутствует
210	487125.23	2363739.28	Картометрический метод	5.0	Закрепление отсутствует
228	487063.88	2363323.10	Картометрический метод	5.0	Закрепление отсутствует
229	487057.12	2363329.49	Картометрический метод	5.0	Закрепление отсутствует
230	487067.83	2363340.88	Картометрический метод	5.0	Закрепление отсутствует
231	487074.19	2363334.87	Картометрический метод	5.0	Закрепление отсутствует
232	487079.11	2363340.48	Картометрический метод	5.0	Закрепление отсутствует
233	487069.04	2363350.29	Картометрический метод	5.0	Закрепление отсутствует
234	487066.87	2363349.85	Картометрический метод	5.0	Закрепление отсутствует
235	487064.37	2363350.23	Картометрический метод	5.0	Закрепление отсутствует
236	487060.59	2363352.65	Картометрический метод	5.0	Закрепление отсутствует
237	487050.25	2363361.40	Картометрический метод	5.0	Закрепление отсутствует
238	487042.67	2363352.80	Картометрический метод	5.0	Закрепление отсутствует
239	487029.48	2363338.77	Картометрический метод	5.0	Закрепление отсутствует
240	487055.92	2363314.02	Картометрический метод	5.0	Закрепление отсутствует
228	487063.88	2363323.10	Картометрический метод	5.0	Закрепление отсутствует
241	486921.50	2363751.57	Картометрический метод	5.0	Закрепление отсутствует
242	486917.93	2363719.41	Картометрический метод	5.0	Закрепление отсутствует
243	486922.36	2363715.67	Картометрический метод	5.0	Закрепление отсутствует
244	486932.87	2363698.48	Картометрический метод	5.0	Закрепление отсутствует

2. Сведения о характерных точках границ объекта

Обозначение характерных точек границ	Координаты, м		Метод определения координат характерной точки	Средняя квадратическая погрешность положения характерной точки (Mt), м	Описание обозначения точки на местности (при наличии)
	X	Y			
1	2	3	4	5	6
245	486941.00	2363690.66	Картометрический метод	5.0	Закрепление отсутствует
246	486949.45	2363683.28	Картометрический метод	5.0	Закрепление отсутствует
247	486958.26	2363675.58	Картометрический метод	5.0	Закрепление отсутствует
248	486961.29	2363679.35	Картометрический метод	5.0	Закрепление отсутствует
249	486963.88	2363677.27	Картометрический метод	5.0	Закрепление отсутствует
250	486960.65	2363673.33	Картометрический метод	5.0	Закрепление отсутствует
251	486961.49	2363672.63	Картометрический метод	5.0	Закрепление отсутствует
252	486972.72	2363661.94	Картометрический метод	5.0	Закрепление отсутствует
253	486997.30	2363686.20	Картометрический метод	5.0	Закрепление отсутствует
254	487000.86	2363689.36	Картометрический метод	5.0	Закрепление отсутствует
255	487031.16	2363718.41	Картометрический метод	5.0	Закрепление отсутствует
256	486989.17	2363765.60	Картометрический метод	5.0	Закрепление отсутствует
257	486975.65	2363773.36	Картометрический метод	5.0	Закрепление отсутствует
241	486921.50	2363751.57	Картометрический метод	5.0	Закрепление отсутствует
258	487082.35	2363786.51	Картометрический метод	5.0	Закрепление отсутствует
259	487082.84	2363791.65	Картометрический метод	5.0	Закрепление отсутствует
260	487085.50	2363794.31	Картометрический метод	5.0	Закрепление отсутствует
261	487083.77	2363796.05	Картометрический метод	5.0	Закрепление отсутствует
262	487088.20	2363806.71	Картометрический метод	5.0	Закрепление отсутствует
263	487092.40	2363811.86	Картометрический метод	5.0	Закрепление отсутствует
264	487093.46	2363811.06	Картометрический метод	5.0	Закрепление отсутствует
265	487096.01	2363814.43	Картометрический метод	5.0	Закрепление отсутствует
266	487095.15	2363815.09	Картометрический метод	5.0	Закрепление отсутствует
267	487100.19	2363821.02	Картометрический метод	5.0	Закрепление отсутствует
268	487077.12	2363842.68	Картометрический метод	5.0	Закрепление отсутствует

2. Сведения о характерных точках границ объекта

Обозначение характерных точек границ	Координаты, м		Метод определения координат характерной точки	Средняя квадратическая погрешность положения характерной точки (Mt), м	Описание обозначения точки на местности (при наличии)
	X	Y			
1	2	3	4	5	6
269	487068.29	2363850.97	Картометрический метод	5.0	Закрепление отсутствует
270	487027.54	2363838.58	Картометрический метод	5.0	Закрепление отсутствует
258	487082.35	2363786.51	Картометрический метод	5.0	Закрепление отсутствует
271	489631.24	2363959.16	Картометрический метод	5.0	Закрепление отсутствует
272	489644.89	2363960.15	Картометрический метод	5.0	Закрепление отсутствует
273	489639.52	2364039.99	Картометрический метод	5.0	Закрепление отсутствует
274	489638.06	2364057.22	Картометрический метод	5.0	Закрепление отсутствует
275	489597.58	2364053.95	Картометрический метод	5.0	Закрепление отсутствует
276	489596.71	2364047.32	Картометрический метод	5.0	Закрепление отсутствует
277	489595.19	2364040.95	Картометрический метод	5.0	Закрепление отсутствует
278	489593.16	2364035.05	Картометрический метод	5.0	Закрепление отсутствует
279	489592.60	2364030.11	Картометрический метод	5.0	Закрепление отсутствует
280	489592.57	2364024.65	Картометрический метод	5.0	Закрепление отсутствует
281	489593.10	2364019.43	Картометрический метод	5.0	Закрепление отсутствует
282	489594.22	2364014.19	Картометрический метод	5.0	Закрепление отсутствует
283	489595.89	2364009.04	Картометрический метод	5.0	Закрепление отсутствует
284	489604.08	2363978.79	Картометрический метод	5.0	Закрепление отсутствует
285	489605.88	2363974.55	Картометрический метод	5.0	Закрепление отсутствует
286	489608.27	2363970.75	Картометрический метод	5.0	Закрепление отсутствует
287	489611.20	2363967.37	Картометрический метод	5.0	Закрепление отсутствует
288	489614.61	2363964.51	Картометрический метод	5.0	Закрепление отсутствует
289	489618.40	2363962.22	Картометрический метод	5.0	Закрепление отсутствует
290	489622.51	2363960.54	Картометрический метод	5.0	Закрепление отсутствует
291	489626.83	2363959.51	Картометрический метод	5.0	Закрепление отсутствует
271	489631.24	2363959.16	Картометрический метод	5.0	Закрепление отсутствует

2. Сведения о характерных точках границ объекта

Обозначение характерных точек границ	Координаты, м		Метод определения координат характерной точки	Средняя квадратическая погрешность положения характерной точки (Mt), м	Описание обозначения точки на местности (при наличии)
	X	Y			
1	2	3	4	5	6
292	489052.08	2364430.11	Картометрический метод	5.0	Закрепление отсутствует
293	489004.53	2364442.48	Картометрический метод	5.0	Закрепление отсутствует
294	489004.11	2364438.36	Картометрический метод	5.0	Закрепление отсутствует
295	489003.79	2364435.08	Картометрический метод	5.0	Закрепление отсутствует
296	489049.52	2364424.45	Картометрический метод	5.0	Закрепление отсутствует
292	489052.08	2364430.11	Картометрический метод	5.0	Закрепление отсутствует
297	489052.12	2364430.21	Картометрический метод	5.0	Закрепление отсутствует
298	489097.92	2364512.84	Картометрический метод	5.0	Закрепление отсутствует
299	489055.98	2364543.29	Картометрический метод	5.0	Закрепление отсутствует
300	489042.55	2364536.62	Картометрический метод	5.0	Закрепление отсутствует
301	489008.28	2364457.99	Картометрический метод	5.0	Закрепление отсутствует
302	489004.54	2364442.59	Картометрический метод	5.0	Закрепление отсутствует
297	489052.12	2364430.21	Картометрический метод	5.0	Закрепление отсутствует
303	488079.50	2365437.00	Картометрический метод	5.0	Закрепление отсутствует
304	488083.68	2365441.33	Картометрический метод	5.0	Закрепление отсутствует
305	488071.69	2365460.10	Картометрический метод	5.0	Закрепление отсутствует
306	488065.96	2365478.64	Картометрический метод	5.0	Закрепление отсутствует
307	488031.19	2365447.75	Картометрический метод	5.0	Закрепление отсутствует
308	488039.95	2365436.64	Картометрический метод	5.0	Закрепление отсутствует
309	488043.11	2365435.91	Картометрический метод	5.0	Закрепление отсутствует
310	488049.48	2365435.03	Картометрический метод	5.0	Закрепление отсутствует
311	488056.57	2365434.96	Картометрический метод	5.0	Закрепление отсутствует
312	488063.60	2365435.84	Картометрический метод	5.0	Закрепление отсутствует
313	488069.15	2365437.24	Картометрический метод	5.0	Закрепление отсутствует
314	488071.17	2365437.45	Картометрический метод	5.0	Закрепление отсутствует

2. Сведения о характерных точках границ объекта

Обозначение характерных точек границ	Координаты, м		Метод определения координат характерной точки	Средняя квадратическая погрешность положения характерной точки (Mt), м	Описание обозначения точки на местности (при наличии)
	X	Y			
1	2	3	4	5	6
315	488076.08	2365437.46	Картометрический метод	5.0	Закрепление отсутствует
303	488079.50	2365437.00	Картометрический метод	5.0	Закрепление отсутствует
316	487383.91	2364582.46	Картометрический метод	5.0	Закрепление отсутствует
317	487389.33	2364587.56	Картометрический метод	5.0	Закрепление отсутствует
318	487423.95	2364616.45	Картометрический метод	5.0	Закрепление отсутствует
319	487425.17	2364632.17	Картометрический метод	5.0	Закрепление отсутствует
320	487428.85	2364647.49	Картометрический метод	5.0	Закрепление отсутствует
321	487434.90	2364662.04	Картометрический метод	5.0	Закрепление отсутствует
322	487438.78	2364668.91	Картометрический метод	5.0	Закрепление отсутствует
323	487457.74	2364662.48	Картометрический метод	5.0	Закрепление отсутствует
324	487479.49	2364636.53	Картометрический метод	5.0	Закрепление отсутствует
325	487487.19	2364642.92	Картометрический метод	5.0	Закрепление отсутствует
326	487464.97	2364669.44	Картометрический метод	5.0	Закрепление отсутствует
327	487460.97	2364694.08	Картометрический метод	5.0	Закрепление отсутствует
328	487497.10	2364718.50	Картометрический метод	5.0	Закрепление отсутствует
329	487464.77	2364773.29	Картометрический метод	5.0	Закрепление отсутствует
330	487454.52	2364766.99	Картометрический метод	5.0	Закрепление отсутствует
331	487422.98	2364751.26	Картометрический метод	5.0	Закрепление отсутствует
332	487375.23	2364721.62	Картометрический метод	5.0	Закрепление отсутствует
333	487365.06	2364712.69	Картометрический метод	5.0	Закрепление отсутствует
334	487341.58	2364692.96	Картометрический метод	5.0	Закрепление отсутствует
335	487331.61	2364683.50	Картометрический метод	5.0	Закрепление отсутствует
336	487322.11	2364673.85	Картометрический метод	5.0	Закрепление отсутствует
337	487314.31	2364659.79	Картометрический метод	5.0	Закрепление отсутствует
338	487327.07	2364659.74	Картометрический метод	5.0	Закрепление отсутствует

2. Сведения о характерных точках границ объекта

Обозначение характерных точек границ	Координаты, м		Метод определения координат характерной точки	Средняя квадратическая погрешность положения характерной точки (Mt), м	Описание обозначения точки на местности (при наличии)
	X	Y			
1	2	3	4	5	6
339	487356.62	2364641.59	Картометрический метод	5.0	Закрепление отсутствует
340	487360.58	2364633.33	Картометрический метод	5.0	Закрепление отсутствует
341	487361.45	2364623.73	Картометрический метод	5.0	Закрепление отсутствует
342	487365.95	2364617.24	Картометрический метод	5.0	Закрепление отсутствует
343	487379.50	2364594.56	Картометрический метод	5.0	Закрепление отсутствует
344	487380.66	2364592.05	Картометрический метод	5.0	Закрепление отсутствует
345	487383.24	2364584.76	Картометрический метод	5.0	Закрепление отсутствует
316	487383.91	2364582.46	Картометрический метод	5.0	Закрепление отсутствует
346	486769.51	2365544.99	Картометрический метод	5.0	Закрепление отсутствует
347	486771.28	2365536.27	Картометрический метод	5.0	Закрепление отсутствует
348	486773.55	2365514.67	Картометрический метод	5.0	Закрепление отсутствует
349	486780.80	2365483.36	Картометрический метод	5.0	Закрепление отсутствует
350	486786.08	2365470.72	Картометрический метод	5.0	Закрепление отсутствует
351	486799.52	2365437.20	Картометрический метод	5.0	Закрепление отсутствует
352	486818.18	2365392.66	Картометрический метод	5.0	Закрепление отсутствует
353	486837.09	2365395.99	Картометрический метод	5.0	Закрепление отсутствует
354	486865.04	2365404.20	Картометрический метод	5.0	Закрепление отсутствует
355	486905.70	2365413.64	Картометрический метод	5.0	Закрепление отсутствует
356	486920.25	2365417.02	Картометрический метод	5.0	Закрепление отсутствует
357	486925.29	2365418.20	Картометрический метод	5.0	Закрепление отсутствует
358	486924.70	2365419.55	Картометрический метод	5.0	Закрепление отсутствует
359	486896.72	2365554.76	Картометрический метод	5.0	Закрепление отсутствует
360	486899.65	2365683.51	Картометрический метод	5.0	Закрепление отсутствует
361	486906.71	2365728.21	Картометрический метод	5.0	Закрепление отсутствует
362	486898.33	2365728.56	Картометрический метод	5.0	Закрепление отсутствует

2. Сведения о характерных точках границ объекта

Обозначение характерных точек границ	Координаты, м		Метод определения координат характерной точки	Средняя квадратическая погрешность положения характерной точки (Mt), м	Описание обозначения точки на местности (при наличии)
	X	Y			
1	2	3	4	5	6
363	486883.58	2365728.73	Картометрический метод	5.0	Закрепление отсутствует
364	486876.11	2365641.58	Картометрический метод	5.0	Закрепление отсутствует
365	486869.71	2365567.27	Картометрический метод	5.0	Закрепление отсутствует
346	486769.51	2365544.99	Картометрический метод	5.0	Закрепление отсутствует
366	489251.27	2365960.22	Картометрический метод	5.0	Закрепление отсутствует
367	489259.11	2365969.16	Картометрический метод	5.0	Закрепление отсутствует
368	489251.64	2365975.95	Картометрический метод	5.0	Закрепление отсутствует
369	489243.55	2365966.72	Картометрический метод	5.0	Закрепление отсутствует
366	489251.27	2365960.22	Картометрический метод	5.0	Закрепление отсутствует
370	480083.92	2375367.45	Картометрический метод	5.0	Закрепление отсутствует
371	480085.60	2375363.83	Картометрический метод	5.0	Закрепление отсутствует
372	480086.34	2375364.23	Картометрический метод	5.0	Закрепление отсутствует
373	480090.11	2375366.27	Картометрический метод	5.0	Закрепление отсутствует
374	480088.43	2375369.89	Картометрический метод	5.0	Закрепление отсутствует
375	480084.48	2375367.75	Картометрический метод	5.0	Закрепление отсутствует
370	480083.92	2375367.45	Картометрический метод	5.0	Закрепление отсутствует
376	471421.04	2383993.91	Картометрический метод	5.0	Закрепление отсутствует
377	471398.55	2383979.67	Картометрический метод	5.0	Закрепление отсутствует
378	471395.89	2383975.28	Картометрический метод	5.0	Закрепление отсутствует
379	471416.99	2383974.77	Картометрический метод	5.0	Закрепление отсутствует
380	471440.49	2383974.47	Картометрический метод	5.0	Закрепление отсутствует
381	471433.70	2383996.35	Картометрический метод	5.0	Закрепление отсутствует
376	471421.04	2383993.91	Картометрический метод	5.0	Закрепление отсутствует
382	471833.54	2382012.02	Картометрический метод	5.0	Закрепление отсутствует
383	471852.67	2382006.13	Картометрический метод	5.0	Закрепление отсутствует

2. Сведения о характерных точках границ объекта

Обозначение характерных точек границ	Координаты, м		Метод определения координат характерной точки	Средняя квадратическая погрешность положения характерной точки (Mt), м	Описание обозначения точки на местности (при наличии)
	X	Y			
1	2	3	4	5	6
384	471853.09	2382007.49	Картометрический метод	5.0	Закрепление отсутствует
385	471861.45	2382034.43	Картометрический метод	5.0	Закрепление отсутствует
386	471851.94	2382037.53	Картометрический метод	5.0	Закрепление отсутствует
387	471842.07	2382040.57	Картометрический метод	5.0	Закрепление отсутствует
382	471833.54	2382012.02	Картометрический метод	5.0	Закрепление отсутствует
388	471981.80	2381992.85	Картометрический метод	5.0	Закрепление отсутствует
389	471980.43	2381987.98	Картометрический метод	5.0	Закрепление отсутствует
390	471985.23	2381986.59	Картометрический метод	5.0	Закрепление отсутствует
391	471985.77	2381988.37	Картометрический метод	5.0	Закрепление отсутствует
392	471986.04	2381988.30	Картометрический метод	5.0	Закрепление отсутствует
393	471987.48	2381993.09	Картометрический метод	5.0	Закрепление отсутствует
394	471985.08	2381993.77	Картометрический метод	5.0	Закрепление отсутствует
395	471982.62	2381994.56	Картометрический метод	5.0	Закрепление отсутствует
388	471981.80	2381992.85	Картометрический метод	5.0	Закрепление отсутствует
396	480446.44	2372131.48	Картометрический метод	5.0	Закрепление отсутствует
397	480444.84	2372129.71	Картометрический метод	5.0	Закрепление отсутствует
398	480448.35	2372126.82	Картометрический метод	5.0	Закрепление отсутствует
399	480450.73	2372124.86	Картометрический метод	5.0	Закрепление отсутствует
400	480451.99	2372123.84	Картометрический метод	5.0	Закрепление отсутствует
401	480453.13	2372122.92	Картометрический метод	5.0	Закрепление отсутствует
402	480455.53	2372120.97	Картометрический метод	5.0	Закрепление отсутствует
403	480457.93	2372119.04	Картометрический метод	5.0	Закрепление отсутствует
404	480460.35	2372117.10	Картометрический метод	5.0	Закрепление отсутствует
405	480462.76	2372115.18	Картометрический метод	5.0	Закрепление отсутствует
406	480465.18	2372113.26	Картометрический метод	5.0	Закрепление отсутствует

2. Сведения о характерных точках границ объекта

Обозначение характерных точек границ	Координаты, м		Метод определения координат характерной точки	Средняя квадратическая погрешность положения характерной точки (Mt), м	Описание обозначения точки на местности (при наличии)
	X	Y			
1	2	3	4	5	6
407	480467.60	2372111.35	Картометрический метод	5.0	Закрепление отсутствует
408	480470.03	2372109.44	Картометрический метод	5.0	Закрепление отсутствует
409	480472.46	2372107.54	Картометрический метод	5.0	Закрепление отсутствует
410	480474.89	2372105.65	Картометрический метод	5.0	Закрепление отсутствует
411	480477.34	2372103.75	Картометрический метод	5.0	Закрепление отсутствует
412	480479.79	2372101.87	Картометрический метод	5.0	Закрепление отсутствует
413	480482.24	2372100.00	Картометрический метод	5.0	Закрепление отсутствует
414	480484.70	2372098.13	Картометрический метод	5.0	Закрепление отсутствует
415	480487.16	2372096.27	Картометрический метод	5.0	Закрепление отсутствует
416	480489.63	2372094.41	Картометрический метод	5.0	Закрепление отсутствует
417	480492.10	2372092.56	Картометрический метод	5.0	Закрепление отсутствует
418	480494.58	2372090.71	Картометрический метод	5.0	Закрепление отсутствует
419	480503.79	2372102.78	Картометрический метод	5.0	Закрепление отсутствует
420	480519.81	2372121.90	Картометрический метод	5.0	Закрепление отсутствует
421	480513.02	2372134.78	Картометрический метод	5.0	Закрепление отсутствует
422	480484.86	2372173.11	Картометрический метод	5.0	Закрепление отсутствует
423	480477.54	2372165.92	Картометрический метод	5.0	Закрепление отсутствует
424	480454.92	2372140.85	Картометрический метод	5.0	Закрепление отсутствует
425	480447.53	2372132.68	Картометрический метод	5.0	Закрепление отсутствует
396	480446.44	2372131.48	Картометрический метод	5.0	Закрепление отсутствует
426	477552.30	2377636.88	Картометрический метод	5.0	Закрепление отсутствует
427	477573.47	2377616.01	Картометрический метод	5.0	Закрепление отсутствует
428	477580.80	2377629.96	Картометрический метод	5.0	Закрепление отсутствует
429	477585.12	2377645.64	Картометрический метод	5.0	Закрепление отсутствует
430	477564.72	2377650.64	Картометрический метод	5.0	Закрепление отсутствует

2. Сведения о характерных точках границ объекта

Обозначение характерных точек границ	Координаты, м		Метод определения координат характерной точки	Средняя квадратическая погрешность положения характерной точки (Mt), м	Описание обозначения точки на местности (при наличии)
	X	Y			
1	2	3	4	5	6
431	477554.05	2377638.73	Картометрический метод	5.0	Закрепление отсутствует
426	477552.30	2377636.88	Картометрический метод	5.0	Закрепление отсутствует
432	471873.11	2382157.33	Картометрический метод	5.0	Закрепление отсутствует
433	471871.64	2382151.76	Картометрический метод	5.0	Закрепление отсутствует
434	471897.53	2382139.98	Картометрический метод	5.0	Закрепление отсутствует
435	471908.24	2382135.78	Картометрический метод	5.0	Закрепление отсутствует
436	471925.62	2382130.03	Картометрический метод	5.0	Закрепление отсутствует
437	471941.91	2382125.04	Картометрический метод	5.0	Закрепление отсутствует
438	471954.02	2382120.02	Картометрический метод	5.0	Закрепление отсутствует
439	471964.47	2382115.98	Картометрический метод	5.0	Закрепление отсутствует
440	471972.38	2382113.24	Картометрический метод	5.0	Закрепление отсутствует
441	471992.60	2382107.21	Картометрический метод	5.0	Закрепление отсутствует
442	472006.66	2382105.07	Картометрический метод	5.0	Закрепление отсутствует
443	472018.93	2382103.67	Картометрический метод	5.0	Закрепление отсутствует
444	472029.31	2382100.30	Картометрический метод	5.0	Закрепление отсутствует
445	472030.00	2382100.26	Картометрический метод	5.0	Закрепление отсутствует
446	472030.88	2382100.66	Картометрический метод	5.0	Закрепление отсутствует
447	472032.13	2382101.79	Картометрический метод	5.0	Закрепление отсутствует
448	472033.21	2382102.15	Картометрический метод	5.0	Закрепление отсутствует
449	472034.05	2382102.00	Картометрический метод	5.0	Закрепление отсутствует
450	472034.86	2382103.71	Картометрический метод	5.0	Закрепление отсутствует
451	472038.30	2382114.46	Картометрический метод	5.0	Закрепление отсутствует
452	472038.81	2382116.35	Картометрический метод	5.0	Закрепление отсутствует
453	472031.36	2382118.28	Картометрический метод	5.0	Закрепление отсутствует
454	472003.33	2382125.52	Картометрический метод	5.0	Закрепление отсутствует

2. Сведения о характерных точках границ объекта

Обозначение характерных точек границ	Координаты, м		Метод определения координат характерной точки	Средняя квадратическая погрешность положения характерной точки (Mt), м	Описание обозначения точки на местности (при наличии)
	X	Y			
1	2	3	4	5	6
455	471977.98	2382132.07	Картометрический метод	5.0	Закрепление отсутствует
456	471948.25	2382139.76	Картометрический метод	5.0	Закрепление отсутствует
457	471940.76	2382141.01	Картометрический метод	5.0	Закрепление отсутствует
458	471935.75	2382142.53	Картометрический метод	5.0	Закрепление отсутствует
459	471935.28	2382141.93	Картометрический метод	5.0	Закрепление отсутствует
460	471928.79	2382143.01	Картометрический метод	5.0	Закрепление отсутствует
461	471879.37	2382158.28	Картометрический метод	5.0	Закрепление отсутствует
462	471874.14	2382159.89	Картометрический метод	5.0	Закрепление отсутствует
432	471873.11	2382157.33	Картометрический метод	5.0	Закрепление отсутствует
463	472261.81	2382502.98	Картометрический метод	5.0	Закрепление отсутствует
464	472286.14	2382477.37	Картометрический метод	5.0	Закрепление отсутствует
465	472306.93	2382500.83	Картометрический метод	5.0	Закрепление отсутствует
466	472279.19	2382523.91	Картометрический метод	5.0	Закрепление отсутствует
463	472261.81	2382502.98	Картометрический метод	5.0	Закрепление отсутствует
467	483510.38	2368269.92	Картометрический метод	5.0	Закрепление отсутствует
468	483535.39	2368261.82	Картометрический метод	5.0	Закрепление отсутствует
469	483522.79	2368203.61	Картометрический метод	5.0	Закрепление отсутствует
470	483517.54	2368183.89	Картометрический метод	5.0	Закрепление отсутствует
471	483547.99	2368183.48	Картометрический метод	5.0	Закрепление отсутствует
472	483550.74	2368206.88	Картометрический метод	5.0	Закрепление отсутствует
473	483553.72	2368236.46	Картометрический метод	5.0	Закрепление отсутствует
474	483557.92	2368269.69	Картометрический метод	5.0	Закрепление отсутствует
475	483561.89	2368292.05	Картометрический метод	5.0	Закрепление отсутствует
476	483513.30	2368300.65	Картометрический метод	5.0	Закрепление отсутствует
477	483510.21	2368273.26	Картометрический метод	5.0	Закрепление отсутствует

2. Сведения о характерных точках границ объекта

Обозначение характерных точек границ	Координаты, м		Метод определения координат характерной точки	Средняя квадратическая погрешность положения характерной точки (Mt), м	Описание обозначения точки на местности (при наличии)
	X	Y			
1	2	3	4	5	6
467	483510.38	2368269.92	Картометрический метод	5.0	Закрепление отсутствует
478	482352.30	2370006.67	Картометрический метод	5.0	Закрепление отсутствует
479	482353.68	2370008.11	Картометрический метод	5.0	Закрепление отсутствует
480	482352.24	2370009.49	Картометрический метод	5.0	Закрепление отсутствует
481	482350.85	2370008.05	Картометрический метод	5.0	Закрепление отсутствует
478	482352.30	2370006.67	Картометрический метод	5.0	Закрепление отсутствует
482	481131.63	2368118.55	Картометрический метод	5.0	Закрепление отсутствует
483	481139.59	2368114.62	Картометрический метод	5.0	Закрепление отсутствует
484	481141.89	2368119.40	Картометрический метод	5.0	Закрепление отсутствует
485	481133.93	2368123.34	Картометрический метод	5.0	Закрепление отсутствует
482	481131.63	2368118.55	Картометрический метод	5.0	Закрепление отсутствует
486	481972.94	2370047.07	Картометрический метод	5.0	Закрепление отсутствует
487	481981.90	2370060.00	Картометрический метод	5.0	Закрепление отсутствует
488	481970.59	2370068.56	Картометрический метод	5.0	Закрепление отсутствует
489	481961.62	2370055.64	Картометрический метод	5.0	Закрепление отсутствует
486	481972.94	2370047.07	Картометрический метод	5.0	Закрепление отсутствует
490	482089.04	2370196.51	Картометрический метод	5.0	Закрепление отсутствует
491	482093.48	2370201.91	Картометрический метод	5.0	Закрепление отсутствует
492	482089.49	2370204.93	Картометрический метод	5.0	Закрепление отсутствует
493	482084.87	2370199.58	Картометрический метод	5.0	Закрепление отсутствует
490	482089.04	2370196.51	Картометрический метод	5.0	Закрепление отсутствует
494	482132.39	2370274.71	Картометрический метод	5.0	Закрепление отсутствует
495	482139.16	2370286.32	Картометрический метод	5.0	Закрепление отсутствует
496	482129.61	2370292.38	Картометрический метод	5.0	Закрепление отсутствует
497	482122.33	2370281.30	Картометрический метод	5.0	Закрепление отсутствует

2. Сведения о характерных точках границ объекта

Обозначение характерных точек границ	Координаты, м		Метод определения координат характерной точки	Средняя квадратическая погрешность положения характерной точки (Mt), м	Описание обозначения точки на местности (при наличии)
	X	Y			
1	2	3	4	5	6
494	482132.39	2370274.71	Картометрический метод	5.0	Закрепление отсутствует
498	489904.57	2364412.56	Картометрический метод	5.0	Закрепление отсутствует
499	489936.56	2364420.45	Картометрический метод	5.0	Закрепление отсутствует
500	489931.95	2364433.77	Картометрический метод	5.0	Закрепление отсутствует
501	489927.47	2364447.21	Картометрический метод	5.0	Закрепление отсутствует
502	489924.90	2364454.55	Картометрический метод	5.0	Закрепление отсутствует
503	489883.53	2364444.03	Картометрический метод	5.0	Закрепление отсутствует
504	489885.85	2364436.98	Картометрический метод	5.0	Закрепление отсутствует
505	489890.71	2364422.17	Картометрический метод	5.0	Закрепление отсутствует
506	489894.66	2364410.78	Картометрический метод	5.0	Закрепление отсутствует
498	489904.57	2364412.56	Картометрический метод	5.0	Закрепление отсутствует

3. Сведения о характерных точках части (частей) границы объекта

Обозначение характерных точек части границы	Координаты, м		Метод определения координат характерной точки	Средняя квадратическая погрешность положения характерной точки (Mt), м	Описание обозначения точки на местности (при наличии)
	X	Y			
1	2	3	4	5	6
-	-	-	-	-	-

Раздел 3

Сведения о местоположении измененных (уточненных) границ объекта

1. Система координат -

2. Сведения о характерных точках границ объекта

Обозначение характерных точек границ	Существующие координаты, м		Измененные (уточненные) координаты, м		Метод определения координат характерной точки	Средняя квадратическая погрешность положения характерной точки (Mt), м	Описание обозначения точки на местности (при наличии)
	X	Y	X	Y			
1	2	3	4	5	6	7	8
-	-	-	-	-	-	-	

3. Сведения о характерных точках части (частей) границы объекта

Обозначение характерных точек части границы	Существующие координаты, м		Измененные (уточненные) координаты, м		Метод определения координат характерной точки	Средняя квадратическая погрешность положения характерной точки (Mt), м	Описание обозначения точки на местности (при наличии)
	X	Y	X	Y			
1	2	3	4	5	6	7	8
-	-	-	-	-	-	-	

ТЕКСТОВОЕ ОПИСАНИЕ
местоположения границ населенных пунктов, территориальных зон

Прохождение границы		Описание прохождения границы
от точки	до точки	
1	2	3
-	-	-

ГРАФИЧЕСКОЕ ОПИСАНИЕ
местоположения границ населенных пунктов, территориальных зон, особо охраняемых природных территорий, зон с особыми условиями использования территории

Рекреационная зона

(наименование объекта, местоположение границ которого описано (далее - объект))

Раздел 1

Сведения об объекте

№ п/п	Характеристики объекта	Описание характеристик
1	2	3
1.	Местоположение объекта	Ленинградская область, м.р-н Волховский, с.п Пашское
2.	Площадь объекта +/- величина погрешности определения площади (Р +/- Дельта Р)	2805681 +/- 29313 м²
3.	Иные характеристики объекта	-

Раздел 2

Сведения о местоположении границ объекта

1. Система координат МСК 47 зона 2

2. Сведения о характерных точках границ объекта

Обозначение характерных точек границ	Координаты, м		Метод определения координат характерной точки	Средняя квадратическая погрешность положения характерной точки (Mt), м	Описание обозначения точки на местности (при наличии)
	X	Y			
1	2	3	4	5	6
1	490194.33	2363332.64	Картометрический метод	5.0	Закрепление отсутствует
2	490259.69	2363331.15	Картометрический метод	5.0	Закрепление отсутствует
3	490334.77	2363322.49	Картометрический метод	5.0	Закрепление отсутствует
4	490415.78	2363318.90	Картометрический метод	5.0	Закрепление отсутствует
5	490567.96	2363330.25	Картометрический метод	5.0	Закрепление отсутствует
6	490616.10	2363337.87	Картометрический метод	5.0	Закрепление отсутствует
7	490667.73	2363346.27	Картометрический метод	5.0	Закрепление отсутствует
8	490700.88	2363347.26	Картометрический метод	5.0	Закрепление отсутствует
9	490717.56	2363352.10	Картометрический метод	5.0	Закрепление отсутствует
10	490723.78	2363357.19	Картометрический метод	5.0	Закрепление отсутствует
11	490721.29	2363362.48	Картометрический метод	5.0	Закрепление отсутствует
12	490704.00	2363368.97	Картометрический метод	5.0	Закрепление отсутствует
13	490628.60	2363375.89	Картометрический метод	5.0	Закрепление отсутствует
14	490520.63	2363382.70	Картометрический метод	5.0	Закрепление отсутствует
15	490395.65	2363382.08	Картометрический метод	5.0	Закрепление отсутствует
16	490337.96	2363375.55	Картометрический метод	5.0	Закрепление отсутствует
17	490268.20	2363375.39	Картометрический метод	5.0	Закрепление отсутствует
18	490166.58	2363367.24	Картометрический метод	5.0	Закрепление отсутствует
19	490108.92	2363362.47	Картометрический метод	5.0	Закрепление отсутствует
20	490019.67	2363348.82	Картометрический метод	5.0	Закрепление отсутствует
21	489993.35	2363341.57	Картометрический метод	5.0	Закрепление отсутствует
22	489983.51	2363330.47	Картометрический метод	5.0	Закрепление отсутствует

2. Сведения о характерных точках границ объекта

Обозначение характерных точек границ	Координаты, м		Метод определения координат характерной точки	Средняя квадратическая погрешность положения характерной точки (Mt), м	Описание обозначения точки на местности (при наличии)
	X	Y			
1	2	3	4	5	6
23	489982.33	2363317.43	Картометрический метод	5.0	Закрепление отсутствует
24	489983.06	2363310.44	Картометрический метод	5.0	Закрепление отсутствует
25	489991.67	2363305.89	Картометрический метод	5.0	Закрепление отсутствует
26	490008.32	2363309.86	Картометрический метод	5.0	Закрепление отсутствует
27	490099.04	2363321.74	Картометрический метод	5.0	Закрепление отсутствует
1	490194.33	2363332.64	Картометрический метод	5.0	Закрепление отсутствует
28	490163.75	2363241.94	Картометрический метод	5.0	Закрепление отсутствует
29	490110.62	2363244.03	Картометрический метод	5.0	Закрепление отсутствует
30	490048.63	2363241.07	Картометрический метод	5.0	Закрепление отсутствует
31	489968.82	2363220.24	Картометрический метод	5.0	Закрепление отсутствует
32	489902.94	2363199.09	Картометрический метод	5.0	Закрепление отсутствует
33	489895.83	2363193.15	Картометрический метод	5.0	Закрепление отсутствует
34	489895.65	2363185.32	Картометрический метод	5.0	Закрепление отсутствует
35	489901.63	2363179.95	Картометрический метод	5.0	Закрепление отсутствует
36	489939.07	2363177.36	Картометрический метод	5.0	Закрепление отсутствует
37	490036.90	2363184.71	Картометрический метод	5.0	Закрепление отсутствует
38	490108.74	2363199.63	Картометрический метод	5.0	Закрепление отсутствует
39	490165.79	2363216.62	Картометрический метод	5.0	Закрепление отсутствует
40	490178.98	2363221.55	Картометрический метод	5.0	Закрепление отсутствует
41	490187.84	2363227.45	Картометрический метод	5.0	Закрепление отсутствует
42	490188.02	2363235.29	Картометрический метод	5.0	Закрепление отсутствует
28	490163.75	2363241.94	Картометрический метод	5.0	Закрепление отсутствует
43	489925.71	2363299.30	Картометрический метод	5.0	Закрепление отсутствует
44	489958.04	2363302.93	Картометрический метод	5.0	Закрепление отсутствует
45	489965.97	2363306.22	Картометрический метод	5.0	Закрепление отсутствует

2. Сведения о характерных точках границ объекта

Обозначение характерных точек границ	Координаты, м		Метод определения координат характерной точки	Средняя квадратическая погрешность положения характерной точки (Mt), м	Описание обозначения точки на местности (при наличии)
	X	Y			
1	2	3	4	5	6
46	489965.26	2363313.20	Картометрический метод	5.0	Закрепление отсутствует
47	489937.69	2363327.77	Картометрический метод	5.0	Закрепление отсутствует
48	489904.73	2363335.49	Картометрический метод	5.0	Закрепление отсутствует
49	489883.94	2363341.20	Картометрический метод	5.0	Закрепление отсутствует
50	489852.88	2363355.85	Картометрический метод	5.0	Закрепление отсутствует
51	489807.01	2363370.82	Картометрический метод	5.0	Закрепление отсутствует
52	489695.87	2363398.45	Картометрический метод	5.0	Закрепление отсутствует
53	489623.84	2363413.15	Картометрический метод	5.0	Закрепление отсутствует
54	489561.12	2363416.32	Картометрический метод	5.0	Закрепление отсутствует
55	489542.65	2363408.90	Картометрический метод	5.0	Закрепление отсутствует
56	489539.04	2363399.59	Картометрический метод	5.0	Закрепление отсутствует
57	489531.60	2363386.37	Картометрический метод	5.0	Закрепление отсутствует
58	489518.89	2363376.85	Картометрический метод	5.0	Закрепление отсутствует
59	489491.21	2363376.58	Картометрический метод	5.0	Закрепление отсутствует
60	489466.89	2363367.33	Картометрический метод	5.0	Закрепление отсутствует
61	489461.28	2363355.86	Картометрический метод	5.0	Закрепление отсутствует
62	489465.56	2363347.74	Картометрический метод	5.0	Закрепление отсутствует
63	489487.62	2363336.52	Картометрический метод	5.0	Закрепление отсутствует
64	489632.00	2363286.86	Картометрический метод	5.0	Закрепление отсутствует
65	489696.53	2363280.99	Картометрический метод	5.0	Закрепление отсутствует
66	489740.65	2363279.98	Картометрический метод	5.0	Закрепление отсутствует
67	489741.85	2363279.96	Картометрический метод	5.0	Закрепление отсутствует
68	489844.32	2363286.34	Картометрический метод	5.0	Закрепление отсутствует
43	489925.71	2363299.30	Картометрический метод	5.0	Закрепление отсутствует
69	489496.99	2363420.15	Картометрический метод	5.0	Закрепление отсутствует

2. Сведения о характерных точках границ объекта

Обозначение характерных точек границ	Координаты, м		Метод определения координат характерной точки	Средняя квадратическая погрешность положения характерной точки (Mt), м	Описание обозначения точки на местности (при наличии)
	X	Y			
1	2	3	4	5	6
70	489504.29	2363427.11	Картометрический метод	5.0	Закрепление отсутствует
71	489501.78	2363434.29	Картометрический метод	5.0	Закрепление отсутствует
72	489472.64	2363448.34	Картометрический метод	5.0	Закрепление отсутствует
73	489329.72	2363511.27	Картометрический метод	5.0	Закрепление отсутствует
74	489288.18	2363529.17	Картометрический метод	5.0	Закрепление отсутствует
75	489234.35	2363545.45	Картометрический метод	5.0	Закрепление отсутствует
76	489170.22	2363551.38	Картометрический метод	5.0	Закрепление отсутствует
77	489123.11	2363560.48	Картометрический метод	5.0	Закрепление отсутствует
78	489068.92	2363563.46	Картометрический метод	5.0	Закрепление отсутствует
79	489056.26	2363555.72	Картометрический метод	5.0	Закрепление отсутствует
80	489054.18	2363542.39	Картометрический метод	5.0	Закрепление отсутствует
81	489064.46	2363524.31	Картометрический метод	5.0	Закрепление отсутствует
82	489086.32	2363504.19	Картометрический метод	5.0	Закрепление отсутствует
83	489135.70	2363477.20	Картометрический метод	5.0	Закрепление отсутствует
84	489199.35	2363449.88	Картометрический метод	5.0	Закрепление отсутствует
85	489206.78	2363447.61	Картометрический метод	5.0	Закрепление отсутствует
86	489256.09	2363432.53	Картометрический метод	5.0	Закрепление отсутствует
87	489324.80	2363409.70	Картометрический метод	5.0	Закрепление отсутствует
88	489375.35	2363395.17	Картометрический метод	5.0	Закрепление отсутствует
89	489403.02	2363394.54	Картометрический метод	5.0	Закрепление отсутствует
90	489412.78	2363395.85	Картометрический метод	5.0	Закрепление отсутствует
91	489420.02	2363396.83	Картометрический метод	5.0	Закрепление отсутствует
92	489444.91	2363404.28	Картометрический метод	5.0	Закрепление отсутствует
69	489496.99	2363420.15	Картометрический метод	5.0	Закрепление отсутствует
93	492171.83	2363114.35	Картометрический метод	5.0	Закрепление отсутствует

2. Сведения о характерных точках границ объекта

Обозначение характерных точек границ	Координаты, м		Метод определения координат характерной точки	Средняя квадратическая погрешность положения характерной точки (Mt), м	Описание обозначения точки на местности (при наличии)
	X	Y			
1	2	3	4	5	6
94	492163.81	2363113.04	Картометрический метод	5.0	Закрепление отсутствует
95	492163.89	2363108.42	Картометрический метод	5.0	Закрепление отсутствует
96	492148.99	2363104.70	Картометрический метод	5.0	Закрепление отсутствует
97	492140.93	2363105.41	Картометрический метод	5.0	Закрепление отсутствует
98	492114.81	2363102.61	Картометрический метод	5.0	Закрепление отсутствует
99	492089.86	2363098.21	Картометрический метод	5.0	Закрепление отсутствует
100	492079.64	2363097.46	Картометрический метод	5.0	Закрепление отсутствует
101	492067.77	2363097.42	Картометрический метод	5.0	Закрепление отсутствует
102	492039.68	2363093.15	Картометрический метод	5.0	Закрепление отсутствует
103	492024.77	2363093.32	Картометрический метод	5.0	Закрепление отсутствует
104	492008.10	2363090.81	Картометрический метод	5.0	Закрепление отсутствует
105	491996.46	2363091.47	Картометрический метод	5.0	Закрепление отсутствует
106	491989.79	2363095.07	Картометрический метод	5.0	Закрепление отсутствует
107	491981.11	2363094.73	Картометрический метод	5.0	Закрепление отсутствует
108	491981.97	2363072.98	Картометрический метод	5.0	Закрепление отсутствует
109	491981.38	2363046.84	Картометрический метод	5.0	Закрепление отсутствует
110	491996.12	2363049.88	Картометрический метод	5.0	Закрепление отсутствует
111	491996.50	2363043.63	Картометрический метод	5.0	Закрепление отсутствует
112	492040.60	2363052.48	Картометрический метод	5.0	Закрепление отсутствует
113	492040.81	2363057.32	Картометрический метод	5.0	Закрепление отсутствует
114	492079.34	2363064.27	Картометрический метод	5.0	Закрепление отсутствует
115	492091.79	2363064.13	Картометрический метод	5.0	Закрепление отсутствует
116	492092.01	2363064.12	Картометрический метод	5.0	Закрепление отсутствует
117	492123.34	2363063.91	Картометрический метод	5.0	Закрепление отсутствует
118	492130.30	2363058.01	Картометрический метод	5.0	Закрепление отсутствует

2. Сведения о характерных точках границ объекта

Обозначение характерных точек границ	Координаты, м		Метод определения координат характерной точки	Средняя квадратическая погрешность положения характерной точки (Mt), м	Описание обозначения точки на местности (при наличии)
	X	Y			
1	2	3	4	5	6
119	492138.97	2363067.24	Картометрический метод	5.0	Закрепление отсутствует
120	492156.83	2363080.57	Картометрический метод	5.0	Закрепление отсутствует
121	492164.47	2363086.89	Картометрический метод	5.0	Закрепление отсутствует
122	492197.60	2363113.99	Картометрический метод	5.0	Закрепление отсутствует
123	492183.30	2363110.40	Картометрический метод	5.0	Закрепление отсутствует
93	492171.83	2363114.35	Картометрический метод	5.0	Закрепление отсутствует
124	491662.92	2362679.02	Картометрический метод	5.0	Закрепление отсутствует
125	491646.13	2362728.73	Картометрический метод	5.0	Закрепление отсутствует
126	491622.50	2362775.30	Картометрический метод	5.0	Закрепление отсутствует
127	491599.04	2362844.45	Картометрический метод	5.0	Закрепление отсутствует
128	491595.58	2362843.76	Картометрический метод	5.0	Закрепление отсутствует
129	491597.80	2362837.10	Картометрический метод	5.0	Закрепление отсутствует
130	491599.41	2362831.45	Картометрический метод	5.0	Закрепление отсутствует
131	491599.52	2362824.30	Картометрический метод	5.0	Закрепление отсутствует
132	491598.77	2362819.27	Картометрический метод	5.0	Закрепление отсутствует
133	491595.16	2362816.79	Картометрический метод	5.0	Закрепление отсутствует
134	491592.20	2362815.76	Картометрический метод	5.0	Закрепление отсутствует
135	491601.11	2362791.70	Картометрический метод	5.0	Закрепление отсутствует
136	491601.37	2362790.92	Картометрический метод	5.0	Закрепление отсутствует
137	491613.04	2362749.78	Картометрический метод	5.0	Закрепление отсутствует
138	491613.77	2362741.32	Картометрический метод	5.0	Закрепление отсутствует
139	491632.05	2362746.86	Картометрический метод	5.0	Закрепление отсутствует
140	491646.37	2362712.42	Картометрический метод	5.0	Закрепление отсутствует
141	491651.48	2362692.59	Картометрический метод	5.0	Закрепление отсутствует
142	491654.85	2362688.93	Картометрический метод	5.0	Закрепление отсутствует

2. Сведения о характерных точках границ объекта

Обозначение характерных точек границ	Координаты, м		Метод определения координат характерной точки	Средняя квадратическая погрешность положения характерной точки (Mt), м	Описание обозначения точки на местности (при наличии)
	X	Y			
1	2	3	4	5	6
143	491656.96	2362684.81	Картометрический метод	5.0	Закрепление отсутствует
144	491653.43	2362683.00	Картометрический метод	5.0	Закрепление отсутствует
145	491652.42	2362670.84	Картометрический метод	5.0	Закрепление отсутствует
146	491654.27	2362669.48	Картометрический метод	5.0	Закрепление отсутствует
147	491654.67	2362669.11	Картометрический метод	5.0	Закрепление отсутствует
148	491659.69	2362664.02	Картометрический метод	5.0	Закрепление отсутствует
149	491664.19	2362658.77	Картометрический метод	5.0	Закрепление отсутствует
150	491671.46	2362649.68	Картометрический метод	5.0	Закрепление отсутствует
151	491678.47	2362639.51	Картометрический метод	5.0	Закрепление отсутствует
152	491682.16	2362632.82	Картометрический метод	5.0	Закрепление отсутствует
153	491696.92	2362613.39	Картометрический метод	5.0	Закрепление отсутствует
154	491701.83	2362607.63	Картометрический метод	5.0	Закрепление отсутствует
155	491702.45	2362606.75	Картометрический метод	5.0	Закрепление отсутствует
156	491703.97	2362603.57	Картометрический метод	5.0	Закрепление отсутствует
157	491706.02	2362599.31	Картометрический метод	5.0	Закрепление отсутствует
158	491713.60	2362580.57	Картометрический метод	5.0	Закрепление отсутствует
159	491717.18	2362568.05	Картометрический метод	5.0	Закрепление отсутствует
160	491721.07	2362558.97	Картометрический метод	5.0	Закрепление отсутствует
161	491724.40	2362551.70	Картометрический метод	5.0	Закрепление отсутствует
162	491730.26	2362541.31	Картометрический метод	5.0	Закрепление отсутствует
163	491742.63	2362512.06	Картометрический метод	5.0	Закрепление отсутствует
164	491747.37	2362515.27	Картометрический метод	5.0	Закрепление отсутствует
165	491706.52	2362609.47	Картометрический метод	5.0	Закрепление отсутствует
124	491662.92	2362679.02	Картометрический метод	5.0	Закрепление отсутствует
166	492126.93	2362914.91	Картометрический метод	5.0	Закрепление отсутствует

2. Сведения о характерных точках границ объекта

Обозначение характерных точек границ	Координаты, м		Метод определения координат характерной точки	Средняя квадратическая погрешность положения характерной точки (Mt), м	Описание обозначения точки на местности (при наличии)
	X	Y			
1	2	3	4	5	6
167	492126.54	2362912.54	Картометрический метод	5.0	Закрепление отсутствует
168	492171.20	2362915.65	Картометрический метод	5.0	Закрепление отсутствует
169	492158.24	2362919.47	Картометрический метод	5.0	Закрепление отсутствует
170	492156.09	2362922.67	Картометрический метод	5.0	Закрепление отсутствует
171	492150.30	2362925.67	Картометрический метод	5.0	Закрепление отсутствует
172	492129.69	2362925.17	Картометрический метод	5.0	Закрепление отсутствует
173	492129.60	2362925.18	Картометрический метод	5.0	Закрепление отсутствует
174	492129.57	2362925.08	Картометрический метод	5.0	Закрепление отсутствует
175	492128.42	2362921.28	Картометрический метод	5.0	Закрепление отсутствует
166	492126.93	2362914.91	Картометрический метод	5.0	Закрепление отсутствует
176	491580.11	2361958.44	Картометрический метод	5.0	Закрепление отсутствует
177	491598.51	2361914.32	Картометрический метод	5.0	Закрепление отсутствует
178	491603.45	2361904.46	Картометрический метод	5.0	Закрепление отсутствует
179	491604.29	2361917.71	Картометрический метод	5.0	Закрепление отсутствует
180	491607.73	2361933.05	Картометрический метод	5.0	Закрепление отсутствует
181	491614.91	2361964.89	Картометрический метод	5.0	Закрепление отсутствует
176	491580.11	2361958.44	Картометрический метод	5.0	Закрепление отсутствует
182	487250.31	2366101.04	Картометрический метод	5.0	Закрепление отсутствует
183	487269.84	2366143.57	Картометрический метод	5.0	Закрепление отсутствует
184	487290.72	2366181.70	Картометрический метод	5.0	Закрепление отсутствует
185	487311.80	2366229.52	Картометрический метод	5.0	Закрепление отсутствует
186	487336.43	2366289.09	Картометрический метод	5.0	Закрепление отсутствует
187	487339.06	2366294.54	Картометрический метод	5.0	Закрепление отсутствует
188	487344.19	2366298.72	Картометрический метод	5.0	Закрепление отсутствует
189	487345.90	2366307.84	Картометрический метод	5.0	Закрепление отсутствует

2. Сведения о характерных точках границ объекта

Обозначение характерных точек границ	Координаты, м		Метод определения координат характерной точки	Средняя квадратическая погрешность положения характерной точки (Mt), м	Описание обозначения точки на местности (при наличии)
	X	Y			
1	2	3	4	5	6
190	487352.95	2366342.00	Картометрический метод	5.0	Закрепление отсутствует
191	487348.36	2366359.49	Картометрический метод	5.0	Закрепление отсутствует
192	487355.29	2366394.58	Картометрический метод	5.0	Закрепление отсутствует
193	487349.83	2366405.35	Картометрический метод	5.0	Закрепление отсутствует
194	487351.36	2366421.08	Картометрический метод	5.0	Закрепление отсутствует
195	487359.80	2366420.83	Картометрический метод	5.0	Закрепление отсутствует
196	487359.50	2366475.50	Картометрический метод	5.0	Закрепление отсутствует
197	487357.94	2366485.73	Картометрический метод	5.0	Закрепление отсутствует
198	487339.12	2366484.57	Картометрический метод	5.0	Закрепление отсутствует
199	487341.33	2366460.78	Картометрический метод	5.0	Закрепление отсутствует
200	487341.47	2366440.57	Картометрический метод	5.0	Закрепление отсутствует
201	487336.62	2366403.26	Картометрический метод	5.0	Закрепление отсутствует
202	487326.90	2366354.07	Картометрический метод	5.0	Закрепление отсутствует
203	487315.97	2366305.10	Картометрический метод	5.0	Закрепление отсутствует
204	487289.58	2366235.27	Картометрический метод	5.0	Закрепление отсутствует
205	487262.18	2366174.47	Картометрический метод	5.0	Закрепление отсутствует
206	487255.79	2366157.61	Картометрический метод	5.0	Закрепление отсутствует
207	487247.09	2366144.40	Картометрический метод	5.0	Закрепление отсутствует
208	487243.37	2366130.28	Картометрический метод	5.0	Закрепление отсутствует
209	487237.36	2366121.21	Картометрический метод	5.0	Закрепление отсутствует
210	487227.93	2366111.02	Картометрический метод	5.0	Закрепление отсутствует
211	487227.49	2366110.14	Картометрический метод	5.0	Закрепление отсутствует
212	487231.42	2366109.05	Картометрический метод	5.0	Закрепление отсутствует
182	487250.31	2366101.04	Картометрический метод	5.0	Закрепление отсутствует
213	488152.39	2363452.94	Картометрический метод	5.0	Закрепление отсутствует

2. Сведения о характерных точках границ объекта

Обозначение характерных точек границ	Координаты, м		Метод определения координат характерной точки	Средняя квадратическая погрешность положения характерной точки (Mt), м	Описание обозначения точки на местности (при наличии)
	X	Y			
1	2	3	4	5	6
214	488011.46	2363208.07	Картометрический метод	5.0	Закрепление отсутствует
215	488049.88	2363209.30	Картометрический метод	5.0	Закрепление отсутствует
216	488061.60	2363250.20	Картометрический метод	5.0	Закрепление отсутствует
217	488065.95	2363263.56	Картометрический метод	5.0	Закрепление отсутствует
218	488073.29	2363278.25	Картометрический метод	5.0	Закрепление отсутствует
219	488150.88	2363408.91	Картометрический метод	5.0	Закрепление отсутствует
220	488168.80	2363437.31	Картометрический метод	5.0	Закрепление отсутствует
221	488192.05	2363475.02	Картометрический метод	5.0	Закрепление отсутствует
222	488175.83	2363491.63	Картометрический метод	5.0	Закрепление отсутствует
213	488152.39	2363452.94	Картометрический метод	5.0	Закрепление отсутствует
223	488822.09	2364246.43	Картометрический метод	5.0	Закрепление отсутствует
224	488824.77	2364256.84	Картометрический метод	5.0	Закрепление отсутствует
225	488796.82	2364242.93	Картометрический метод	5.0	Закрепление отсутствует
226	488758.56	2364230.31	Картометрический метод	5.0	Закрепление отсутствует
227	488737.22	2364223.22	Картометрический метод	5.0	Закрепление отсутствует
228	488735.69	2364210.12	Картометрический метод	5.0	Закрепление отсутствует
229	488740.90	2364211.66	Картометрический метод	5.0	Закрепление отсутствует
230	488757.85	2364218.93	Картометрический метод	5.0	Закрепление отсутствует
231	488793.92	2364233.12	Картометрический метод	5.0	Закрепление отсутствует
223	488822.09	2364246.43	Картометрический метод	5.0	Закрепление отсутствует
232	488909.72	2363791.95	Картометрический метод	5.0	Закрепление отсутствует
233	488918.78	2363784.49	Картометрический метод	5.0	Закрепление отсутствует
234	488932.55	2363779.07	Картометрический метод	5.0	Закрепление отсутствует
235	488945.02	2363777.05	Картометрический метод	5.0	Закрепление отсутствует
236	488953.94	2363795.86	Картометрический метод	5.0	Закрепление отсутствует

2. Сведения о характерных точках границ объекта

Обозначение характерных точек границ	Координаты, м		Метод определения координат характерной точки	Средняя квадратическая погрешность положения характерной точки (Mt), м	Описание обозначения точки на местности (при наличии)
	X	Y			
1	2	3	4	5	6
237	488937.88	2363798.47	Картометрический метод	5.0	Закрепление отсутствует
238	488928.80	2363802.04	Картометрический метод	5.0	Закрепление отсутствует
239	488924.76	2363805.19	Картометрический метод	5.0	Закрепление отсутствует
240	488923.93	2363807.09	Картометрический метод	5.0	Закрепление отсутствует
241	488923.30	2363807.36	Картометрический метод	5.0	Закрепление отсутствует
242	488918.07	2363809.56	Картометрический метод	5.0	Закрепление отсутствует
232	488909.72	2363791.95	Картометрический метод	5.0	Закрепление отсутствует
243	492595.39	2362847.24	Картометрический метод	5.0	Закрепление отсутствует
244	492595.99	2362837.65	Картометрический метод	5.0	Закрепление отсутствует
245	492653.73	2362819.25	Картометрический метод	5.0	Закрепление отсутствует
246	492679.91	2362813.30	Картометрический метод	5.0	Закрепление отсутствует
247	492705.39	2362810.39	Картометрический метод	5.0	Закрепление отсутствует
248	492788.12	2362808.29	Картометрический метод	5.0	Закрепление отсутствует
249	492800.95	2362807.99	Картометрический метод	5.0	Закрепление отсутствует
250	492808.77	2362807.72	Картометрический метод	5.0	Закрепление отсутствует
251	492811.81	2362807.75	Картометрический метод	5.0	Закрепление отсутствует
252	492885.63	2362811.00	Картометрический метод	5.0	Закрепление отсутствует
253	492908.24	2362813.13	Картометрический метод	5.0	Закрепление отсутствует
254	492939.67	2362818.01	Картометрический метод	5.0	Закрепление отсутствует
255	493009.25	2362833.93	Картометрический метод	5.0	Закрепление отсутствует
256	493092.12	2362856.39	Картометрический метод	5.0	Закрепление отсутствует
257	493127.77	2362865.15	Картометрический метод	5.0	Закрепление отсутствует
258	493128.21	2362870.42	Картометрический метод	5.0	Закрепление отсутствует
259	492907.48	2362818.39	Картометрический метод	5.0	Закрепление отсутствует
260	492894.31	2362876.79	Картометрический метод	5.0	Закрепление отсутствует

2. Сведения о характерных точках границ объекта

Обозначение характерных точек границ	Координаты, м		Метод определения координат характерной точки	Средняя квадратическая погрешность положения характерной точки (Mt), м	Описание обозначения точки на местности (при наличии)
	X	Y			
1	2	3	4	5	6
261	492857.15	2362879.70	Картометрический метод	5.0	Закрепление отсутствует
262	492854.90	2362868.94	Картометрический метод	5.0	Закрепление отсутствует
263	492704.67	2362900.47	Картометрический метод	5.0	Закрепление отсутствует
264	492684.07	2362903.87	Картометрический метод	5.0	Закрепление отсутствует
265	492603.34	2362914.63	Картометрический метод	5.0	Закрепление отсутствует
266	492602.17	2362904.70	Картометрический метод	5.0	Закрепление отсутствует
243	492595.39	2362847.24	Картометрический метод	5.0	Закрепление отсутствует
267	486905.66	2365955.92	Картометрический метод	5.0	Закрепление отсутствует
268	486901.81	2365946.97	Картометрический метод	5.0	Закрепление отсутствует
269	486901.14	2365929.54	Картометрический метод	5.0	Закрепление отсутствует
270	486899.73	2365901.88	Картометрический метод	5.0	Закрепление отсутствует
271	486897.45	2365871.20	Картометрический метод	5.0	Закрепление отсутствует
272	486894.93	2365845.31	Картометрический метод	5.0	Закрепление отсутствует
273	486883.58	2365728.73	Картометрический метод	5.0	Закрепление отсутствует
274	486898.33	2365728.56	Картометрический метод	5.0	Закрепление отсутствует
275	486906.71	2365728.21	Картометрический метод	5.0	Закрепление отсутствует
276	486913.77	2365772.92	Картометрический метод	5.0	Закрепление отсутствует
277	486972.38	2365930.39	Картометрический метод	5.0	Закрепление отсутствует
278	486953.64	2365937.32	Картометрический метод	5.0	Закрепление отсутствует
279	486950.67	2365938.42	Картометрический метод	5.0	Закрепление отсутствует
267	486905.66	2365955.92	Картометрический метод	5.0	Закрепление отсутствует
280	494941.71	2361635.20	Картометрический метод	5.0	Закрепление отсутствует
281	494928.83	2361644.42	Картометрический метод	5.0	Закрепление отсутствует
282	494923.02	2361646.22	Картометрический метод	5.0	Закрепление отсутствует
283	494918.58	2361653.63	Картометрический метод	5.0	Закрепление отсутствует

2. Сведения о характерных точках границ объекта

Обозначение характерных точек границ	Координаты, м		Метод определения координат характерной точки	Средняя квадратическая погрешность положения характерной точки (Mt), м	Описание обозначения точки на местности (при наличии)
	X	Y			
1	2	3	4	5	6
284	494905.89	2361665.21	Картометрический метод	5.0	Закрепление отсутствует
285	494899.22	2361668.68	Картометрический метод	5.0	Закрепление отсутствует
286	494885.03	2361672.96	Картометрический метод	5.0	Закрепление отсутствует
287	494872.35	2361674.04	Картометрический метод	5.0	Закрепление отсутствует
288	494885.58	2361663.87	Картометрический метод	5.0	Закрепление отсутствует
289	494877.90	2361653.49	Картометрический метод	5.0	Закрепление отсутствует
290	494881.25	2361653.21	Картометрический метод	5.0	Закрепление отсутствует
291	494891.65	2361650.07	Картометрический метод	5.0	Закрепление отсутствует
292	494894.34	2361648.67	Картометрический метод	5.0	Закрепление отсутствует
293	494902.93	2361640.83	Картометрический метод	5.0	Закрепление отсутствует
294	494905.86	2361635.94	Картометрический метод	5.0	Закрепление отсутствует
295	494913.02	2361628.90	Картометрический метод	5.0	Закрепление отсутствует
296	494919.43	2361617.98	Картометрический метод	5.0	Закрепление отсутствует
297	494930.84	2361608.54	Картометрический метод	5.0	Закрепление отсутствует
298	494927.33	2361605.07	Картометрический метод	5.0	Закрепление отсутствует
299	494931.70	2361604.46	Картометрический метод	5.0	Закрепление отсутствует
300	494934.66	2361603.88	Картометрический метод	5.0	Закрепление отсутствует
301	494937.60	2361603.16	Картометрический метод	5.0	Закрепление отсутствует
302	494940.51	2361602.32	Картометрический метод	5.0	Закрепление отсутствует
303	494942.67	2361601.60	Картометрический метод	5.0	Закрепление отсутствует
304	494945.50	2361600.52	Картометрический метод	5.0	Закрепление отсутствует
305	494948.10	2361599.37	Картометрический метод	5.0	Закрепление отсутствует
306	494955.04	2361594.27	Картометрический метод	5.0	Закрепление отсутствует
307	494963.03	2361588.34	Картометрический метод	5.0	Закрепление отсутствует
308	494971.89	2361581.51	Картометрический метод	5.0	Закрепление отсутствует

2. Сведения о характерных точках границ объекта

Обозначение характерных точек границ	Координаты, м		Метод определения координат характерной точки	Средняя квадратическая погрешность положения характерной точки (Mt), м	Описание обозначения точки на местности (при наличии)
	X	Y			
1	2	3	4	5	6
309	494981.04	2361573.19	Картометрический метод	5.0	Закрепление отсутствует
310	494986.40	2361566.95	Картометрический метод	5.0	Закрепление отсутствует
311	494995.63	2361556.02	Картометрический метод	5.0	Закрепление отсутствует
312	495014.18	2361528.47	Картометрический метод	5.0	Закрепление отсутствует
313	495043.95	2361476.57	Картометрический метод	5.0	Закрепление отсутствует
314	495064.63	2361437.17	Картометрический метод	5.0	Закрепление отсутствует
315	495065.93	2361434.69	Картометрический метод	5.0	Закрепление отсутствует
316	495073.82	2361461.34	Картометрический метод	5.0	Закрепление отсутствует
317	495066.47	2361472.48	Картометрический метод	5.0	Закрепление отсутствует
318	495046.54	2361509.65	Картометрический метод	5.0	Закрепление отсутствует
319	495014.09	2361559.65	Картометрический метод	5.0	Закрепление отсутствует
320	494997.28	2361580.66	Картометрический метод	5.0	Закрепление отсутствует
321	494957.90	2361619.55	Картометрический метод	5.0	Закрепление отсутствует
322	494950.18	2361629.13	Картометрический метод	5.0	Закрепление отсутствует
323	494944.98	2361632.85	Картометрический метод	5.0	Закрепление отсутствует
280	494941.71	2361635.20	Картометрический метод	5.0	Закрепление отсутствует
324	494848.96	2361678.18	Картометрический метод	5.0	Закрепление отсутствует
325	494855.64	2361686.88	Картометрический метод	5.0	Закрепление отсутствует
326	494870.66	2361675.34	Картометрический метод	5.0	Закрепление отсутствует
327	494868.22	2361678.35	Картометрический метод	5.0	Закрепление отсутствует
328	494871.24	2361682.88	Картометрический метод	5.0	Закрепление отсутствует
329	494871.56	2361687.89	Картометрический метод	5.0	Закрепление отсутствует
330	494867.43	2361689.44	Картометрический метод	5.0	Закрепление отсутствует
331	494861.71	2361686.23	Картометрический метод	5.0	Закрепление отсутствует
332	494858.93	2361688.49	Картометрический метод	5.0	Закрепление отсутствует

2. Сведения о характерных точках границ объекта

Обозначение характерных точек границ	Координаты, м		Метод определения координат характерной точки	Средняя квадратическая погрешность положения характерной точки (Mt), м	Описание обозначения точки на местности (при наличии)
	X	Y			
1	2	3	4	5	6
333	494857.57	2361690.92	Картометрический метод	5.0	Закрепление отсутствует
334	494860.71	2361697.53	Картометрический метод	5.0	Закрепление отсутствует
335	494859.13	2361701.54	Картометрический метод	5.0	Закрепление отсутствует
336	494853.38	2361706.47	Картометрический метод	5.0	Закрепление отсутствует
337	494838.66	2361713.64	Картометрический метод	5.0	Закрепление отсутствует
338	494837.10	2361716.66	Картометрический метод	5.0	Закрепление отсутствует
339	494838.60	2361724.74	Картометрический метод	5.0	Закрепление отсутствует
340	494833.09	2361730.93	Картометрический метод	5.0	Закрепление отсутствует
341	494818.25	2361739.04	Картометрический метод	5.0	Закрепление отсутствует
342	494797.79	2361747.06	Картометрический метод	5.0	Закрепление отсутствует
343	494792.81	2361748.10	Картометрический метод	5.0	Закрепление отсутствует
344	494786.90	2361745.31	Картометрический метод	5.0	Закрепление отсутствует
345	494771.90	2361747.54	Картометрический метод	5.0	Закрепление отсутствует
346	494751.63	2361757.81	Картометрический метод	5.0	Закрепление отсутствует
347	494748.53	2361764.95	Картометрический метод	5.0	Закрепление отсутствует
348	494739.36	2361770.76	Картометрический метод	5.0	Закрепление отсутствует
349	494735.70	2361771.09	Картометрический метод	5.0	Закрепление отсутствует
350	494728.70	2361766.03	Картометрический метод	5.0	Закрепление отсутствует
351	494721.40	2361766.61	Картометрический метод	5.0	Закрепление отсутствует
352	494685.64	2361781.82	Картометрический метод	5.0	Закрепление отсутствует
353	494683.20	2361784.60	Картометрический метод	5.0	Закрепление отсутствует
354	494682.74	2361789.60	Картометрический метод	5.0	Закрепление отсутствует
355	494674.30	2361794.81	Картометрический метод	5.0	Закрепление отсутствует
356	494653.75	2361802.38	Картометрический метод	5.0	Закрепление отсутствует
357	494646.67	2361803.59	Картометрический метод	5.0	Закрепление отсутствует

2. Сведения о характерных точках границ объекта

Обозначение характерных точек границ	Координаты, м		Метод определения координат характерной точки	Средняя квадратическая погрешность положения характерной точки (Mt), м	Описание обозначения точки на местности (при наличии)
	X	Y			
1	2	3	4	5	6
358	494636.17	2361809.89	Картометрический метод	5.0	Закрепление отсутствует
359	494631.60	2361808.08	Картометрический метод	5.0	Закрепление отсутствует
360	494629.03	2361801.17	Картометрический метод	5.0	Закрепление отсутствует
361	494624.99	2361799.10	Картометрический метод	5.0	Закрепление отсутствует
362	494611.62	2361803.82	Картометрический метод	5.0	Закрепление отсутствует
363	494607.62	2361803.94	Картометрический метод	5.0	Закрепление отсутствует
364	494605.24	2361798.55	Картометрический метод	5.0	Закрепление отсутствует
365	494627.95	2361791.50	Картометрический метод	5.0	Закрепление отсутствует
366	494636.67	2361786.27	Картометрический метод	5.0	Закрепление отсутствует
367	494643.30	2361783.88	Картометрический метод	5.0	Закрепление отсутствует
368	494645.85	2361783.45	Картометрический метод	5.0	Закрепление отсутствует
369	494646.80	2361786.60	Картометрический метод	5.0	Закрепление отсутствует
370	494656.46	2361783.66	Картометрический метод	5.0	Закрепление отсутствует
371	494664.65	2361779.78	Картометрический метод	5.0	Закрепление отсутствует
372	494699.73	2361765.10	Картометрический метод	5.0	Закрепление отсутствует
373	494701.06	2361766.94	Картометрический метод	5.0	Закрепление отсутствует
374	494706.50	2361763.19	Картометрический метод	5.0	Закрепление отсутствует
375	494705.94	2361762.49	Картометрический метод	5.0	Закрепление отсутствует
376	494714.02	2361759.09	Картометрический метод	5.0	Закрепление отсутствует
377	494751.09	2361746.13	Картометрический метод	5.0	Закрепление отсутствует
378	494789.56	2361728.53	Картометрический метод	5.0	Закрепление отсутствует
379	494812.02	2361716.94	Картометрический метод	5.0	Закрепление отсутствует
380	494819.84	2361711.37	Картометрический метод	5.0	Закрепление отсутствует
324	494848.96	2361678.18	Картометрический метод	5.0	Закрепление отсутствует
381	491676.69	2362446.06	Картометрический метод	5.0	Закрепление отсутствует

2. Сведения о характерных точках границ объекта

Обозначение характерных точек границ	Координаты, м		Метод определения координат характерной точки	Средняя квадратическая погрешность положения характерной точки (Mt), м	Описание обозначения точки на местности (при наличии)
	X	Y			
1	2	3	4	5	6
382	491681.00	2362448.00	Картометрический метод	5.0	Закрепление отсутствует
383	491712.78	2362474.11	Картометрический метод	5.0	Закрепление отсутствует
384	491711.36	2362477.06	Картометрический метод	5.0	Закрепление отсутствует
385	491709.38	2362478.68	Картометрический метод	5.0	Закрепление отсутствует
386	491706.72	2362480.59	Картометрический метод	5.0	Закрепление отсутствует
387	491703.94	2362482.32	Картометрический метод	5.0	Закрепление отсутствует
388	491701.06	2362483.86	Картометрический метод	5.0	Закрепление отсутствует
389	491698.08	2362485.21	Картометрический метод	5.0	Закрепление отсутствует
390	491695.02	2362486.36	Картометрический метод	5.0	Закрепление отсутствует
391	491691.89	2362487.31	Картометрический метод	5.0	Закрепление отсутствует
392	491688.70	2362488.05	Картометрический метод	5.0	Закрепление отсутствует
393	491685.47	2362488.59	Картометрический метод	5.0	Закрепление отсутствует
394	491682.21	2362488.91	Картометрический метод	5.0	Закрепление отсутствует
395	491678.94	2362489.02	Картометрический метод	5.0	Закрепление отсутствует
396	491675.67	2362488.91	Картометрический метод	5.0	Закрепление отсутствует
397	491672.41	2362488.59	Картометрический метод	5.0	Закрепление отсутствует
398	491669.19	2362488.05	Картометрический метод	5.0	Закрепление отсутствует
399	491666.00	2362487.31	Картометрический метод	5.0	Закрепление отсутствует
400	491665.35	2362487.14	Картометрический метод	5.0	Закрепление отсутствует
401	491653.62	2362483.82	Картометрический метод	5.0	Закрепление отсутствует
402	491658.67	2362475.55	Картометрический метод	5.0	Закрепление отсутствует
403	491663.16	2362473.41	Картометрический метод	5.0	Закрепление отсутствует
404	491665.02	2362465.17	Картометрический метод	5.0	Закрепление отсутствует
405	491671.23	2362454.99	Картометрический метод	5.0	Закрепление отсутствует
381	491676.69	2362446.06	Картометрический метод	5.0	Закрепление отсутствует

2. Сведения о характерных точках границ объекта

Обозначение характерных точек границ	Координаты, м		Метод определения координат характерной точки	Средняя квадратическая погрешность положения характерной точки (Mt), м	Описание обозначения точки на местности (при наличии)
	X	Y			
1	2	3	4	5	6
406	488020.41	2363497.57	Картометрический метод	5.0	Закрепление отсутствует
407	488011.08	2363504.54	Картометрический метод	5.0	Закрепление отсутствует
408	488030.58	2363544.43	Картометрический метод	5.0	Закрепление отсутствует
409	488039.40	2363536.85	Картометрический метод	5.0	Закрепление отсутствует
410	488044.82	2363545.36	Картометрический метод	5.0	Закрепление отсутствует
411	488028.16	2363559.65	Картометрический метод	5.0	Закрепление отсутствует
412	488005.86	2363566.04	Картометрический метод	5.0	Закрепление отсутствует
413	488004.21	2363555.40	Картометрический метод	5.0	Закрепление отсутствует
414	487973.95	2363487.74	Картометрический метод	5.0	Закрепление отсутствует
415	487940.12	2363410.43	Картометрический метод	5.0	Закрепление отсутствует
416	487932.44	2363395.22	Картометрический метод	5.0	Закрепление отсутствует
417	487931.00	2363394.44	Картометрический метод	5.0	Закрепление отсутствует
418	487897.48	2363332.87	Картометрический метод	5.0	Закрепление отсутствует
419	487883.47	2363301.94	Картометрический метод	5.0	Закрепление отсутствует
420	487867.33	2363282.01	Картометрический метод	5.0	Закрепление отсутствует
421	487850.52	2363246.53	Картометрический метод	5.0	Закрепление отсутствует
422	487833.92	2363253.04	Картометрический метод	5.0	Закрепление отсутствует
423	487824.97	2363233.11	Картометрический метод	5.0	Закрепление отсутствует
424	487823.71	2363224.38	Картометрический метод	5.0	Закрепление отсутствует
425	487820.94	2363216.87	Картометрический метод	5.0	Закрепление отсутствует
426	487818.36	2363201.87	Картометрический метод	5.0	Закрепление отсутствует
427	487884.85	2363204.01	Картометрический метод	5.0	Закрепление отсутствует
428	487892.82	2363204.26	Картометрический метод	5.0	Закрепление отсутствует
429	487902.23	2363204.56	Картометрический метод	5.0	Закрепление отсутствует
430	487907.76	2363227.25	Картометрический метод	5.0	Закрепление отсутствует

2. Сведения о характерных точках границ объекта

Обозначение характерных точек границ	Координаты, м		Метод определения координат характерной точки	Средняя квадратическая погрешность положения характерной точки (Mt), м	Описание обозначения точки на местности (при наличии)
	X	Y			
1	2	3	4	5	6
431	487921.72	2363268.62	Картометрический метод	5.0	Закрепление отсутствует
432	487935.45	2363309.17	Картометрический метод	5.0	Закрепление отсутствует
433	487947.44	2363344.62	Картометрический метод	5.0	Закрепление отсутствует
434	487953.53	2363364.90	Картометрический метод	5.0	Закрепление отсутствует
435	487960.64	2363378.13	Картометрический метод	5.0	Закрепление отсутствует
436	487963.92	2363380.32	Картометрический метод	5.0	Закрепление отсутствует
437	487983.11	2363420.16	Картометрический метод	5.0	Закрепление отсутствует
438	488001.67	2363458.63	Картометрический метод	5.0	Закрепление отсутствует
406	488020.41	2363497.57	Картометрический метод	5.0	Закрепление отсутствует
439	495160.85	2361211.83	Картометрический метод	5.0	Закрепление отсутствует
440	495150.98	2361218.22	Картометрический метод	5.0	Закрепление отсутствует
441	495145.89	2361232.48	Картометрический метод	5.0	Закрепление отсутствует
442	495144.72	2361235.75	Картометрический метод	5.0	Закрепление отсутствует
443	495132.01	2361251.14	Картометрический метод	5.0	Закрепление отсутствует
444	495126.42	2361254.81	Картометрический метод	5.0	Закрепление отсутствует
445	495122.94	2361257.10	Картометрический метод	5.0	Закрепление отсутствует
446	495130.32	2361193.20	Картометрический метод	5.0	Закрепление отсутствует
447	495130.74	2361180.63	Картометрический метод	5.0	Закрепление отсутствует
448	495133.18	2361106.46	Картометрический метод	5.0	Закрепление отсутствует
449	495132.28	2361076.72	Картометрический метод	5.0	Закрепление отсутствует
450	495131.99	2361042.84	Картометрический метод	5.0	Закрепление отсутствует
451	495131.86	2361041.28	Картометрический метод	5.0	Закрепление отсутствует
452	495115.60	2360934.22	Картометрический метод	5.0	Закрепление отсутствует
453	495112.32	2360874.52	Картометрический метод	5.0	Закрепление отсутствует
454	495111.29	2360871.57	Картометрический метод	5.0	Закрепление отсутствует

2. Сведения о характерных точках границ объекта

Обозначение характерных точек границ	Координаты, м		Метод определения координат характерной точки	Средняя квадратическая погрешность положения характерной точки (Mt), м	Описание обозначения точки на местности (при наличии)
	X	Y			
1	2	3	4	5	6
455	495102.64	2360855.26	Картометрический метод	5.0	Закрепление отсутствует
456	495100.31	2360852.91	Картометрический метод	5.0	Закрепление отсутствует
457	495097.18	2360851.30	Картометрический метод	5.0	Закрепление отсутствует
458	495093.51	2360850.75	Картометрический метод	5.0	Закрепление отсутствует
459	495022.26	2360852.37	Картометрический метод	5.0	Закрепление отсутствует
460	495011.87	2360852.30	Картометрический метод	5.0	Закрепление отсутствует
461	495011.65	2360842.62	Картометрический метод	5.0	Закрепление отсутствует
462	495020.70	2360841.80	Картометрический метод	5.0	Закрепление отсутствует
463	495036.59	2360840.36	Картометрический метод	5.0	Закрепление отсутствует
464	495055.97	2360838.60	Картометрический метод	5.0	Закрепление отсутствует
465	495086.83	2360831.13	Картометрический метод	5.0	Закрепление отсутствует
466	495087.93	2360847.76	Картометрический метод	5.0	Закрепление отсутствует
467	495093.73	2360847.38	Картометрический метод	5.0	Закрепление отсутствует
468	495092.57	2360829.90	Картометрический метод	5.0	Закрепление отсутствует
469	495119.70	2360826.77	Картометрический метод	5.0	Закрепление отсутствует
470	495123.46	2360843.92	Картометрический метод	5.0	Закрепление отсутствует
471	495124.68	2360847.98	Картометрический метод	5.0	Закрепление отсутствует
472	495127.10	2360855.96	Картометрический метод	5.0	Закрепление отсутствует
473	495129.51	2360863.96	Картометрический метод	5.0	Закрепление отсутствует
474	495136.90	2360912.34	Картометрический метод	5.0	Закрепление отсутствует
475	495137.02	2360917.45	Картометрический метод	5.0	Закрепление отсутствует
476	495133.30	2360924.83	Картометрический метод	5.0	Закрепление отсутствует
477	495131.69	2360933.31	Картометрический метод	5.0	Закрепление отсутствует
478	495131.64	2360935.95	Картометрический метод	5.0	Закрепление отсутствует
479	495131.62	2360937.53	Картометрический метод	5.0	Закрепление отсутствует

2. Сведения о характерных точках границ объекта

Обозначение характерных точек границ	Координаты, м		Метод определения координат характерной точки	Средняя квадратическая погрешность положения характерной точки (Mt), м	Описание обозначения точки на местности (при наличии)
	X	Y			
1	2	3	4	5	6
480	495134.79	2360948.39	Картометрический метод	5.0	Закрепление отсутствует
481	495132.93	2360962.79	Картометрический метод	5.0	Закрепление отсутствует
482	495140.75	2360985.24	Картометрический метод	5.0	Закрепление отсутствует
483	495137.84	2361007.59	Картометрический метод	5.0	Закрепление отсутствует
484	495132.89	2361014.51	Картометрический метод	5.0	Закрепление отсутствует
485	495135.97	2361021.50	Картометрический метод	5.0	Закрепление отсутствует
486	495136.26	2361027.83	Картометрический метод	5.0	Закрепление отсутствует
487	495136.64	2361035.74	Картометрический метод	5.0	Закрепление отсутствует
488	495139.47	2361050.98	Картометрический метод	5.0	Закрепление отсутствует
489	495145.91	2361064.15	Картометрический метод	5.0	Закрепление отсутствует
490	495146.16	2361074.38	Картометрический метод	5.0	Закрепление отсутствует
491	495148.09	2361081.24	Картометрический метод	5.0	Закрепление отсутствует
492	495144.43	2361089.26	Картометрический метод	5.0	Закрепление отсутствует
493	495143.55	2361095.42	Картометрический метод	5.0	Закрепление отсутствует
494	495150.82	2361111.11	Картометрический метод	5.0	Закрепление отсутствует
495	495152.53	2361130.01	Картометрический метод	5.0	Закрепление отсутствует
496	495155.03	2361138.66	Картометрический метод	5.0	Закрепление отсутствует
497	495155.01	2361167.24	Картометрический метод	5.0	Закрепление отсутствует
498	495162.84	2361201.55	Картометрический метод	5.0	Закрепление отсутствует
439	495160.85	2361211.83	Картометрический метод	5.0	Закрепление отсутствует
499	493396.54	2362944.85	Картометрический метод	5.0	Закрепление отсутствует
500	493414.79	2362942.63	Картометрический метод	5.0	Закрепление отсутствует
501	493419.70	2362942.03	Картометрический метод	5.0	Закрепление отсутствует
502	493430.32	2362953.86	Картометрический метод	5.0	Закрепление отсутствует
503	493424.96	2362966.78	Картометрический метод	5.0	Закрепление отсутствует

2. Сведения о характерных точках границ объекта

Обозначение характерных точек границ	Координаты, м		Метод определения координат характерной точки	Средняя квадратическая погрешность положения характерной точки (Mt), м	Описание обозначения точки на местности (при наличии)
	X	Y			
1	2	3	4	5	6
504	493416.43	2362976.13	Картометрический метод	5.0	Закрепление отсутствует
505	493406.61	2362979.78	Картометрический метод	5.0	Закрепление отсутствует
506	493403.88	2362992.55	Картометрический метод	5.0	Закрепление отсутствует
507	493393.69	2362997.70	Картометрический метод	5.0	Закрепление отсутствует
508	493392.82	2363007.20	Картометрический метод	5.0	Закрепление отсутствует
509	493379.43	2363019.90	Картометрический метод	5.0	Закрепление отсутствует
510	493367.13	2363020.43	Картометрический метод	5.0	Закрепление отсутствует
511	493364.38	2363028.60	Картометрический метод	5.0	Закрепление отсутствует
512	493356.84	2363033.19	Картометрический метод	5.0	Закрепление отсутствует
513	493348.70	2363045.51	Картометрический метод	5.0	Закрепление отсутствует
514	493351.58	2363053.07	Картометрический метод	5.0	Закрепление отсутствует
515	493336.92	2363068.39	Картометрический метод	5.0	Закрепление отсутствует
516	493336.77	2363072.58	Картометрический метод	5.0	Закрепление отсутствует
517	493322.00	2363082.98	Картометрический метод	5.0	Закрепление отсутствует
518	493315.58	2363092.97	Картометрический метод	5.0	Закрепление отсутствует
519	493306.34	2363097.34	Картометрический метод	5.0	Закрепление отсутствует
520	493301.37	2363105.58	Картометрический метод	5.0	Закрепление отсутствует
521	493285.23	2363112.48	Картометрический метод	5.0	Закрепление отсутствует
522	493270.53	2363136.90	Картометрический метод	5.0	Закрепление отсутствует
523	493252.27	2363145.18	Картометрический метод	5.0	Закрепление отсутствует
524	493247.35	2363156.36	Картометрический метод	5.0	Закрепление отсутствует
525	493230.10	2363165.59	Картометрический метод	5.0	Закрепление отсутствует
526	493220.78	2363177.35	Картометрический метод	5.0	Закрепление отсутствует
527	493167.81	2363217.01	Картометрический метод	5.0	Закрепление отсутствует
528	493162.82	2363224.99	Картометрический метод	5.0	Закрепление отсутствует

2. Сведения о характерных точках границ объекта

Обозначение характерных точек границ	Координаты, м		Метод определения координат характерной точки	Средняя квадратическая погрешность положения характерной точки (Mt), м	Описание обозначения точки на местности (при наличии)
	X	Y			
1	2	3	4	5	6
529	493115.86	2363247.92	Картометрический метод	5.0	Закрепление отсутствует
530	493106.49	2363247.09	Картометрический метод	5.0	Закрепление отсутствует
531	493034.75	2363262.24	Картометрический метод	5.0	Закрепление отсутствует
532	492992.51	2363260.72	Картометрический метод	5.0	Закрепление отсутствует
533	492879.16	2363256.66	Картометрический метод	5.0	Закрепление отсутствует
534	492811.69	2363235.40	Картометрический метод	5.0	Закрепление отсутствует
535	492784.91	2363215.37	Картометрический метод	5.0	Закрепление отсутствует
536	492766.87	2363212.10	Картометрический метод	5.0	Закрепление отсутствует
537	492740.46	2363201.24	Картометрический метод	5.0	Закрепление отсутствует
538	492579.42	2363178.18	Картометрический метод	5.0	Закрепление отсутствует
539	492561.55	2363177.10	Картометрический метод	5.0	Закрепление отсутствует
540	492558.33	2363181.36	Картометрический метод	5.0	Закрепление отсутствует
541	492542.06	2363180.51	Картометрический метод	5.0	Закрепление отсутствует
542	492536.69	2363171.29	Картометрический метод	5.0	Закрепление отсутствует
543	492524.19	2363173.30	Картометрический метод	5.0	Закрепление отсутствует
544	492517.95	2363169.27	Картометрический метод	5.0	Закрепление отсутствует
545	492486.03	2363165.09	Картометрический метод	5.0	Закрепление отсутствует
546	492477.77	2363169.46	Картометрический метод	5.0	Закрепление отсутствует
547	492466.65	2363166.99	Картометрический метод	5.0	Закрепление отсутствует
548	492466.01	2363161.12	Картометрический метод	5.0	Закрепление отсутствует
549	492458.09	2363158.60	Картометрический метод	5.0	Закрепление отсутствует
550	492420.11	2363154.30	Картометрический метод	5.0	Закрепление отсутствует
551	492364.43	2363142.83	Картометрический метод	5.0	Закрепление отсутствует
552	492301.16	2363137.42	Картометрический метод	5.0	Закрепление отсутствует
553	492285.63	2363132.87	Картометрический метод	5.0	Закрепление отсутствует

2. Сведения о характерных точках границ объекта

Обозначение характерных точек границ	Координаты, м		Метод определения координат характерной точки	Средняя квадратическая погрешность положения характерной точки (Mt), м	Описание обозначения точки на местности (при наличии)
	X	Y			
1	2	3	4	5	6
554	492271.47	2363135.19	Картометрический метод	5.0	Закрепление отсутствует
555	492267.68	2363130.85	Картометрический метод	5.0	Закрепление отсутствует
556	492232.63	2363120.37	Картометрический метод	5.0	Закрепление отсутствует
557	492202.48	2363121.02	Картометрический метод	5.0	Закрепление отсутствует
558	492197.65	2363114.01	Картометрический метод	5.0	Закрепление отсутствует
559	492164.50	2363086.85	Картометрический метод	5.0	Закрепление отсутствует
560	492171.07	2363078.83	Картометрический метод	5.0	Закрепление отсутствует
561	492182.63	2363085.12	Картометрический метод	5.0	Закрепление отсутствует
562	492199.86	2363092.07	Картометрический метод	5.0	Закрепление отсутствует
563	492215.97	2363096.41	Картометрический метод	5.0	Закрепление отсутствует
564	492215.86	2363096.88	Картометрический метод	5.0	Закрепление отсутствует
565	492218.17	2363097.43	Картометрический метод	5.0	Закрепление отсутствует
566	492220.96	2363098.35	Картометрический метод	5.0	Закрепление отсутствует
567	492222.06	2363099.74	Картометрический метод	5.0	Закрепление отсутствует
568	492224.95	2363100.53	Картометрический метод	5.0	Закрепление отсутствует
569	492228.12	2363101.39	Картометрический метод	5.0	Закрепление отсутствует
570	492246.72	2363106.46	Картометрический метод	5.0	Закрепление отсутствует
571	492267.11	2363111.45	Картометрический метод	5.0	Закрепление отсутствует
572	492276.70	2363113.11	Картометрический метод	5.0	Закрепление отсутствует
573	492279.53	2363113.60	Картометрический метод	5.0	Закрепление отсутствует
574	492292.78	2363115.89	Картометрический метод	5.0	Закрепление отсутствует
575	492292.94	2363115.25	Картометрический метод	5.0	Закрепление отсутствует
576	492327.91	2363123.59	Картометрический метод	5.0	Закрепление отсутствует
577	492328.16	2363119.65	Картометрический метод	5.0	Закрепление отсутствует
578	492366.13	2363122.90	Картометрический метод	5.0	Закрепление отсутствует

2. Сведения о характерных точках границ объекта

Обозначение характерных точек границ	Координаты, м		Метод определения координат характерной точки	Средняя квадратическая погрешность положения характерной точки (Mt), м	Описание обозначения точки на местности (при наличии)
	X	Y			
1	2	3	4	5	6
579	492368.47	2363123.24	Картометрический метод	5.0	Закрепление отсутствует
580	492373.50	2363124.28	Картометрический метод	5.0	Закрепление отсутствует
581	492372.99	2363126.21	Картометрический метод	5.0	Закрепление отсутствует
582	492380.32	2363128.30	Картометрический метод	5.0	Закрепление отсутствует
583	492380.98	2363125.82	Картометрический метод	5.0	Закрепление отсутствует
584	492390.92	2363127.88	Картометрический метод	5.0	Закрепление отсутствует
585	492388.76	2363137.64	Картометрический метод	5.0	Закрепление отсутствует
586	492425.69	2363144.46	Картометрический метод	5.0	Закрепление отсутствует
587	492427.12	2363134.96	Картометрический метод	5.0	Закрепление отсутствует
588	492460.34	2363138.73	Картометрический метод	5.0	Закрепление отсутствует
589	492464.15	2363139.54	Картометрический метод	5.0	Закрепление отсутствует
590	492472.07	2363142.06	Картометрический метод	5.0	Закрепление отсутствует
591	492473.13	2363142.53	Картометрический метод	5.0	Закрепление отсутствует
592	492472.85	2363142.99	Картометрический метод	5.0	Закрепление отсутствует
593	492479.47	2363146.96	Картометрический метод	5.0	Закрепление отсутствует
594	492479.64	2363146.68	Картометрический метод	5.0	Закрепление отсутствует
595	492486.03	2363145.09	Картометрический метод	5.0	Закрепление отсутствует
596	492488.63	2363145.26	Картометрический метод	5.0	Закрепление отсутствует
597	492497.87	2363146.47	Картометрический метод	5.0	Закрепление отсутствует
598	492493.58	2363153.32	Картометрический метод	5.0	Закрепление отсутствует
599	492498.35	2363156.56	Картометрический метод	5.0	Закрепление отсутствует
600	492504.16	2363147.29	Картометрический метод	5.0	Закрепление отсутствует
601	492520.55	2363149.44	Картометрический метод	5.0	Закрепление отсутствует
602	492527.95	2363151.95	Картометрический метод	5.0	Закрепление отсутствует
603	492528.58	2363152.34	Картометрический метод	5.0	Закрепление отсутствует

2. Сведения о характерных точках границ объекта

Обозначение характерных точек границ	Координаты, м		Метод определения координат характерной точки	Средняя квадратическая погрешность положения характерной точки (Mt), м	Описание обозначения точки на местности (при наличии)
	X	Y			
1	2	3	4	5	6
604	492533.51	2363151.54	Картометрический метод	5.0	Закрепление отсутствует
605	492536.69	2363151.29	Картометрический метод	5.0	Закрепление отсутствует
606	492546.69	2363153.97	Картометрический метод	5.0	Закрепление отсутствует
607	492550.14	2363160.51	Картометрический метод	5.0	Закрепление отсутствует
608	492596.28	2363168.00	Картометрический метод	5.0	Закрепление отсутствует
609	492596.45	2363167.01	Картометрический метод	5.0	Закрепление отсутствует
610	492635.87	2363173.45	Картометрический метод	5.0	Закрепление отсутствует
611	492635.70	2363174.41	Картометрический метод	5.0	Закрепление отсутствует
612	492675.00	2363180.51	Картометрический метод	5.0	Закрепление отсутствует
613	492677.17	2363171.98	Картометрический метод	5.0	Закрепление отсутствует
614	492698.34	2363175.00	Картометрический метод	5.0	Закрепление отсутствует
615	492743.29	2363181.44	Картометрический метод	5.0	Закрепление отсутствует
616	492748.07	2363182.74	Картометрический метод	5.0	Закрепление отсутствует
617	492751.30	2363184.07	Картометрический метод	5.0	Закрепление отсутствует
618	492754.12	2363185.23	Картометрический метод	5.0	Закрепление отсутствует
619	492756.91	2363186.38	Картометрический метод	5.0	Закрепление отсутствует
620	492755.85	2363188.88	Картометрический метод	5.0	Закрепление отсутствует
621	492762.65	2363191.77	Картометрический метод	5.0	Закрепление отсутствует
622	492763.75	2363189.19	Картометрический метод	5.0	Закрепление отсутствует
623	492770.76	2363192.08	Картометрический метод	5.0	Закрепление отсутствует
624	492770.25	2363193.49	Картометрический метод	5.0	Закрепление отсутствует
625	492800.22	2363203.00	Картометрический метод	5.0	Закрепление отсутствует
626	492800.57	2363202.10	Картометрический метод	5.0	Закрепление отсутствует
627	492820.95	2363217.35	Картометрический метод	5.0	Закрепление отсутствует
628	492830.39	2363220.33	Картометрический метод	5.0	Закрепление отсутствует

2. Сведения о характерных точках границ объекта

Обозначение характерных точек границ	Координаты, м		Метод определения координат характерной точки	Средняя квадратическая погрешность положения характерной точки (Mt), м	Описание обозначения точки на местности (при наличии)
	X	Y			
1	2	3	4	5	6
629	492828.40	2363225.87	Картометрический метод	5.0	Закрепление отсутствует
630	492851.92	2363231.12	Картометрический метод	5.0	Закрепление отсутствует
631	492862.57	2363233.50	Картометрический метод	5.0	Закрепление отсутствует
632	492866.36	2363234.61	Картометрический метод	5.0	Закрепление отсутствует
633	492864.93	2363242.36	Картометрический метод	5.0	Закрепление отсутствует
634	492883.84	2363245.86	Картометрический метод	5.0	Закрепление отсутствует
635	492910.13	2363249.96	Картометрический метод	5.0	Закрепление отсутствует
636	492911.55	2363240.16	Картометрический метод	5.0	Закрепление отсутствует
637	492911.48	2363237.81	Картометрический метод	5.0	Закрепление отсутствует
638	492953.80	2363239.32	Картометрический метод	5.0	Закрепление отсутствует
639	492974.03	2363240.05	Картометрический метод	5.0	Закрепление отсутствует
640	492982.90	2363238.61	Картометрический метод	5.0	Закрепление отсутствует
641	492988.79	2363237.66	Картометрический метод	5.0	Закрепление отсутствует
642	493003.77	2363235.10	Картометрический метод	5.0	Закрепление отсутствует
643	493004.90	2363242.89	Картометрический метод	5.0	Закрепление отсутствует
644	493008.49	2363242.71	Картометрический метод	5.0	Закрепление отсутствует
645	493013.25	2363242.49	Картометрический метод	5.0	Закрепление отсутствует
646	493034.82	2363241.47	Картометрический метод	5.0	Закрепление отсутствует
647	493034.27	2363229.88	Картометрический метод	5.0	Закрепление отсутствует
648	493044.69	2363228.40	Картометрический метод	5.0	Закрепление отсутствует
649	493104.28	2363220.04	Картометрический метод	5.0	Закрепление отсутствует
650	493102.84	2363216.28	Картометрический метод	5.0	Закрепление отсутствует
651	493120.80	2363202.66	Картометрический метод	5.0	Закрепление отсутствует
652	493128.71	2363197.25	Картометрический метод	5.0	Закрепление отсутствует
653	493176.49	2363157.87	Картометрический метод	5.0	Закрепление отсутствует

2. Сведения о характерных точках границ объекта

Обозначение характерных точек границ	Координаты, м		Метод определения координат характерной точки	Средняя квадратическая погрешность положения характерной точки (Mt), м	Описание обозначения точки на местности (при наличии)
	X	Y			
1	2	3	4	5	6
654	493223.46	2363113.81	Картометрический метод	5.0	Закрепление отсутствует
655	493229.40	2363104.55	Картометрический метод	5.0	Закрепление отсутствует
656	493230.37	2363103.94	Картометрический метод	5.0	Закрепление отсутствует
657	493252.05	2363083.20	Картометрический метод	5.0	Закрепление отсутствует
658	493273.72	2363062.44	Картометрический метод	5.0	Закрепление отсутствует
659	493295.39	2363041.69	Картометрический метод	5.0	Закрепление отсутствует
660	493317.18	2363021.07	Картометрический метод	5.0	Закрепление отсутствует
661	493323.58	2363015.01	Картометрический метод	5.0	Закрепление отсутствует
662	493334.38	2363024.94	Картометрический метод	5.0	Закрепление отсутствует
663	493356.64	2363004.60	Картометрический метод	5.0	Закрепление отсутствует
664	493346.99	2362992.85	Картометрический метод	5.0	Закрепление отсутствует
665	493314.08	2362958.10	Картометрический метод	5.0	Закрепление отсутствует
666	493332.53	2362960.39	Картометрический метод	5.0	Закрепление отсутствует
667	493335.15	2362938.62	Картометрический метод	5.0	Закрепление отсутствует
668	493359.67	2362941.11	Картометрический метод	5.0	Закрепление отсутствует
499	493396.54	2362944.85	Картометрический метод	5.0	Закрепление отсутствует
669	492121.43	2361812.71	Картометрический метод	5.0	Закрепление отсутствует
670	492119.52	2361810.42	Картометрический метод	5.0	Закрепление отсутствует
671	492117.59	2361808.35	Картометрический метод	5.0	Закрепление отсутствует
672	492115.20	2361806.12	Картометрический метод	5.0	Закрепление отсутствует
673	492110.01	2361802.13	Картометрический метод	5.0	Закрепление отсутствует
674	492104.35	2361798.87	Картометрический метод	5.0	Закрепление отсутствует
675	492101.09	2361797.42	Картометрический метод	5.0	Закрепление отсутствует
676	492102.46	2361763.63	Картометрический метод	5.0	Закрепление отсутствует
677	492104.91	2361707.57	Картометрический метод	5.0	Закрепление отсутствует

2. Сведения о характерных точках границ объекта

Обозначение характерных точек границ	Координаты, м		Метод определения координат характерной точки	Средняя квадратическая погрешность положения характерной точки (Mt), м	Описание обозначения точки на местности (при наличии)
	X	Y			
1	2	3	4	5	6
678	492106.17	2361675.68	Картометрический метод	5.0	Закрепление отсутствует
679	492106.35	2361666.38	Картометрический метод	5.0	Закрепление отсутствует
680	492109.04	2361624.19	Картометрический метод	5.0	Закрепление отсутствует
681	492111.32	2361586.74	Картометрический метод	5.0	Закрепление отсутствует
682	492112.79	2361546.53	Картометрический метод	5.0	Закрепление отсутствует
683	492112.39	2361537.34	Картометрический метод	5.0	Закрепление отсутствует
684	492111.50	2361527.11	Картометрический метод	5.0	Закрепление отсутствует
685	492110.09	2361513.80	Картометрический метод	5.0	Закрепление отсутствует
686	492108.96	2361507.06	Картометрический метод	5.0	Закрепление отсутствует
687	492127.99	2361508.30	Картометрический метод	5.0	Закрепление отсутствует
688	492133.82	2361527.71	Картометрический метод	5.0	Закрепление отсутствует
689	492134.39	2361582.76	Картометрический метод	5.0	Закрепление отсутствует
690	492133.09	2361658.51	Картометрический метод	5.0	Закрепление отсутствует
691	492132.65	2361663.08	Картометрический метод	5.0	Закрепление отсутствует
692	492132.51	2361664.49	Картометрический метод	5.0	Закрепление отсутствует
693	492123.93	2361751.66	Картометрический метод	5.0	Закрепление отсутствует
669	492121.43	2361812.71	Картометрический метод	5.0	Закрепление отсутствует
694	491815.39	2361958.59	Картометрический метод	5.0	Закрепление отсутствует
695	491789.40	2361919.65	Картометрический метод	5.0	Закрепление отсутствует
696	491797.03	2361915.50	Картометрический метод	5.0	Закрепление отсутствует
697	491817.79	2361897.51	Картометрический метод	5.0	Закрепление отсутствует
698	491863.29	2361867.88	Картометрический метод	5.0	Закрепление отсутствует
699	491886.59	2361836.66	Картометрический метод	5.0	Закрепление отсутствует
700	491938.71	2361761.25	Картометрический метод	5.0	Закрепление отсутствует
701	491977.21	2361695.51	Картометрический метод	5.0	Закрепление отсутствует

2. Сведения о характерных точках границ объекта

Обозначение характерных точек границ	Координаты, м		Метод определения координат характерной точки	Средняя квадратическая погрешность положения характерной точки (Mt), м	Описание обозначения точки на местности (при наличии)
	X	Y			
1	2	3	4	5	6
702	491980.11	2361690.56	Картометрический метод	5.0	Закрепление отсутствует
703	491998.21	2361659.65	Картометрический метод	5.0	Закрепление отсутствует
704	492012.26	2361596.95	Картометрический метод	5.0	Закрепление отсутствует
705	492014.38	2361546.15	Картометрический метод	5.0	Закрепление отсутствует
706	492009.16	2361502.93	Картометрический метод	5.0	Закрепление отсутствует
707	492012.71	2361502.84	Картометрический метод	5.0	Закрепление отсутствует
708	492014.29	2361523.48	Картометрический метод	5.0	Закрепление отсутствует
709	492015.32	2361542.98	Картометрический метод	5.0	Закрепление отсутствует
710	492016.43	2361568.89	Картометрический метод	5.0	Закрепление отсутствует
711	492016.67	2361578.44	Картометрический метод	5.0	Закрепление отсутствует
712	492016.26	2361587.69	Картометрический метод	5.0	Закрепление отсутствует
713	492015.24	2361596.63	Картометрический метод	5.0	Закрепление отсутствует
714	492010.65	2361616.05	Картометрический метод	5.0	Закрепление отсутствует
715	492009.08	2361621.83	Картометрический метод	5.0	Закрепление отсутствует
716	492007.28	2361630.28	Картометрический метод	5.0	Закрепление отсутствует
717	492000.25	2361660.04	Картометрический метод	5.0	Закрепление отсутствует
718	491997.83	2361667.36	Картометрический метод	5.0	Закрепление отсутствует
719	491994.95	2361674.70	Картометрический метод	5.0	Закрепление отсутствует
720	491991.67	2361681.87	Картометрический метод	5.0	Закрепление отсутствует
721	491987.90	2361689.02	Картометрический метод	5.0	Закрепление отсутствует
722	491974.68	2361712.98	Картометрический метод	5.0	Закрепление отсутствует
723	491957.85	2361746.06	Картометрический метод	5.0	Закрепление отсутствует
724	491948.34	2361761.02	Картометрический метод	5.0	Закрепление отсутствует
725	491938.19	2361776.31	Картометрический метод	5.0	Закрепление отсутствует
726	491909.73	2361820.83	Картометрический метод	5.0	Закрепление отсутствует

2. Сведения о характерных точках границ объекта

Обозначение характерных точек границ	Координаты, м		Метод определения координат характерной точки	Средняя квадратическая погрешность положения характерной точки (Mt), м	Описание обозначения точки на местности (при наличии)
	X	Y			
1	2	3	4	5	6
727	491901.84	2361833.61	Картометрический метод	5.0	Закрепление отсутствует
728	491891.38	2361849.34	Картометрический метод	5.0	Закрепление отсутствует
729	491879.73	2361863.52	Картометрический метод	5.0	Закрепление отсутствует
730	491873.67	2361870.43	Картометрический метод	5.0	Закрепление отсутствует
731	491863.75	2361881.48	Картометрический метод	5.0	Закрепление отсутствует
732	491854.59	2361891.30	Картометрический метод	5.0	Закрепление отсутствует
733	491841.25	2361904.70	Картометрический метод	5.0	Закрепление отсутствует
734	491837.18	2361909.51	Картометрический метод	5.0	Закрепление отсутствует
735	491832.05	2361916.07	Картометрический метод	5.0	Закрепление отсутствует
736	491827.40	2361923.13	Картометрический метод	5.0	Закрепление отсутствует
737	491823.12	2361930.94	Картометрический метод	5.0	Закрепление отсутствует
738	491819.67	2361938.72	Картометрический метод	5.0	Закрепление отсутствует
739	491816.25	2361947.54	Картометрический метод	5.0	Закрепление отсутствует
740	491815.28	2361954.66	Картометрический метод	5.0	Закрепление отсутствует
694	491815.39	2361958.59	Картометрический метод	5.0	Закрепление отсутствует
741	492087.54	2361761.55	Картометрический метод	5.0	Закрепление отсутствует
742	492086.18	2361793.80	Картометрический метод	5.0	Закрепление отсутствует
743	492067.69	2361791.39	Картометрический метод	5.0	Закрепление отсутствует
744	492043.51	2361788.24	Картометрический метод	5.0	Закрепление отсутствует
745	492045.67	2361779.01	Картометрический метод	5.0	Закрепление отсутствует
746	492049.28	2361757.44	Картометрический метод	5.0	Закрепление отсутствует
747	492079.12	2361760.31	Картометрический метод	5.0	Закрепление отсутствует
741	492087.54	2361761.55	Картометрический метод	5.0	Закрепление отсутствует
748	492059.41	2360738.19	Картометрический метод	5.0	Закрепление отсутствует
749	492037.47	2360866.45	Картометрический метод	5.0	Закрепление отсутствует

2. Сведения о характерных точках границ объекта

Обозначение характерных точек границ	Координаты, м		Метод определения координат характерной точки	Средняя квадратическая погрешность положения характерной точки (Mt), м	Описание обозначения точки на местности (при наличии)
	X	Y			
1	2	3	4	5	6
750	492031.99	2360870.72	Картометрический метод	5.0	Закрепление отсутствует
751	491979.35	2360913.53	Картометрический метод	5.0	Закрепление отсутствует
752	491947.10	2360930.70	Картометрический метод	5.0	Закрепление отсутствует
753	491840.09	2360950.08	Картометрический метод	5.0	Закрепление отсутствует
754	491808.94	2360962.21	Картометрический метод	5.0	Закрепление отсутствует
755	491793.20	2360967.19	Картометрический метод	5.0	Закрепление отсутствует
756	491790.70	2360968.80	Картометрический метод	5.0	Закрепление отсутствует
757	491717.86	2361050.46	Картометрический метод	5.0	Закрепление отсутствует
758	491716.55	2361052.27	Картометрический метод	5.0	Закрепление отсутствует
759	491712.37	2361059.53	Картометрический метод	5.0	Закрепление отсутствует
760	491703.59	2361068.60	Картометрический метод	5.0	Закрепление отсутствует
761	491695.85	2361077.96	Картометрический метод	5.0	Закрепление отсутствует
762	491684.25	2361094.05	Картометрический метод	5.0	Закрепление отсутствует
763	491679.26	2361102.74	Картометрический метод	5.0	Закрепление отсутствует
764	491647.26	2361168.59	Картометрический метод	5.0	Закрепление отсутствует
765	491646.70	2361171.21	Картометрический метод	5.0	Закрепление отсутствует
766	491643.64	2361206.28	Картометрический метод	5.0	Закрепление отсутствует
767	491642.86	2361216.10	Картометрический метод	5.0	Закрепление отсутствует
768	491643.23	2361218.64	Картометрический метод	5.0	Закрепление отсутствует
769	491654.92	2361262.09	Картометрический метод	5.0	Закрепление отсутствует
770	491656.21	2361265.06	Картометрический метод	5.0	Закрепление отсутствует
771	491658.31	2361267.52	Картометрический метод	5.0	Закрепление отсутствует
772	491668.19	2361276.13	Картометрический метод	5.0	Закрепление отсутствует
773	491677.07	2361281.37	Картометрический метод	5.0	Закрепление отсутствует
774	491684.47	2361283.39	Картометрический метод	5.0	Закрепление отсутствует

2. Сведения о характерных точках границ объекта

Обозначение характерных точек границ	Координаты, м		Метод определения координат характерной точки	Средняя квадратическая погрешность положения характерной точки (Mt), м	Описание обозначения точки на местности (при наличии)
	X	Y			
1	2	3	4	5	6
775	491694.63	2361283.83	Картометрический метод	5.0	Закрепление отсутствует
776	491701.76	2361285.35	Картометрический метод	5.0	Закрепление отсутствует
777	491710.58	2361287.21	Картометрический метод	5.0	Закрепление отсутствует
778	491736.63	2361290.01	Картометрический метод	5.0	Закрепление отсутствует
779	491761.26	2361297.92	Картометрический метод	5.0	Закрепление отсутствует
780	491786.17	2361307.26	Картометрический метод	5.0	Закрепление отсутствует
781	491812.90	2361314.70	Картометрический метод	5.0	Закрепление отсутствует
782	491830.95	2361321.61	Картометрический метод	5.0	Закрепление отсутствует
783	491842.25	2361325.92	Картометрический метод	5.0	Закрепление отсутствует
784	491878.77	2361337.11	Картометрический метод	5.0	Закрепление отсутствует
785	491914.23	2361355.06	Картометрический метод	5.0	Закрепление отсутствует
786	491936.89	2361369.96	Картометрический метод	5.0	Закрепление отсутствует
787	491956.47	2361387.63	Картометрический метод	5.0	Закрепление отсутствует
788	491958.70	2361390.27	Картометрический метод	5.0	Закрепление отсутствует
789	491939.86	2361375.04	Картометрический метод	5.0	Закрепление отсутствует
790	491933.83	2361370.16	Картометрический метод	5.0	Закрепление отсутствует
791	491888.85	2361345.02	Картометрический метод	5.0	Закрепление отсутствует
792	491859.65	2361335.86	Картометрический метод	5.0	Закрепление отсутствует
793	491852.60	2361333.65	Картометрический метод	5.0	Закрепление отсутствует
794	491772.17	2361313.01	Картометрический метод	5.0	Закрепление отсутствует
795	491770.38	2361312.56	Картометрический метод	5.0	Закрепление отсутствует
796	491688.56	2361291.84	Картометрический метод	5.0	Закрепление отсутствует
797	491662.18	2361279.13	Картометрический метод	5.0	Закрепление отсутствует
798	491659.46	2361277.82	Картометрический метод	5.0	Закрепление отсутствует
799	491634.85	2361260.09	Картометрический метод	5.0	Закрепление отсутствует

2. Сведения о характерных точках границ объекта

Обозначение характерных точек границ	Координаты, м		Метод определения координат характерной точки	Средняя квадратическая погрешность положения характерной точки (Mt), м	Описание обозначения точки на местности (при наличии)
	X	Y			
1	2	3	4	5	6
800	491613.95	2361227.55	Картометрический метод	5.0	Закрепление отсутствует
801	491608.73	2361196.73	Картометрический метод	5.0	Закрепление отсутствует
802	491610.50	2361153.71	Картометрический метод	5.0	Закрепление отсутствует
803	491622.42	2361099.23	Картометрический метод	5.0	Закрепление отсутствует
804	491647.29	2361044.19	Картометрический метод	5.0	Закрепление отсутствует
805	491691.59	2360988.64	Картометрический метод	5.0	Закрепление отсутствует
806	491738.30	2360946.82	Картометрический метод	5.0	Закрепление отсутствует
807	491777.46	2360924.33	Картометрический метод	5.0	Закрепление отсутствует
808	491793.61	2360919.09	Картометрический метод	5.0	Закрепление отсутствует
809	491819.00	2360910.84	Картометрический метод	5.0	Закрепление отсутствует
810	491855.25	2360905.55	Картометрический метод	5.0	Закрепление отсутствует
811	491878.51	2360905.58	Картометрический метод	5.0	Закрепление отсутствует
812	491881.49	2360910.80	Картометрический метод	5.0	Закрепление отсутствует
813	491883.54	2360914.39	Картометрический метод	5.0	Закрепление отсутствует
814	491895.46	2360914.02	Картометрический метод	5.0	Закрепление отсутствует
815	491898.17	2360911.73	Картометрический метод	5.0	Закрепление отсутствует
816	491907.37	2360903.97	Картометрический метод	5.0	Закрепление отсутствует
817	491927.74	2360893.91	Картометрический метод	5.0	Закрепление отсутствует
818	491963.20	2360872.75	Картометрический метод	5.0	Закрепление отсутствует
819	491997.60	2360844.96	Картометрический метод	5.0	Закрепление отсутствует
820	492020.61	2360808.71	Картометрический метод	5.0	Закрепление отсутствует
821	492027.63	2360787.68	Картометрический метод	5.0	Закрепление отсутствует
822	492034.64	2360766.64	Картометрический метод	5.0	Закрепление отсутствует
823	492042.02	2360735.91	Картометрический метод	5.0	Закрепление отсутствует
824	492046.96	2360736.56	Картометрический метод	5.0	Закрепление отсутствует

2. Сведения о характерных точках границ объекта

Обозначение характерных точек границ	Координаты, м		Метод определения координат характерной точки	Средняя квадратическая погрешность положения характерной точки (Mt), м	Описание обозначения точки на местности (при наличии)
	X	Y			
1	2	3	4	5	6
748	492059.41	2360738.19	Картометрический метод	5.0	Закрепление отсутствует
825	492108.96	2361507.03	Картометрический метод	5.0	Закрепление отсутствует
826	492107.73	2361501.29	Картометрический метод	5.0	Закрепление отсутствует
827	492103.42	2361474.41	Картометрический метод	5.0	Закрепление отсутствует
828	492096.70	2361435.85	Картометрический метод	5.0	Закрепление отсутствует
829	492043.15	2361295.11	Картометрический метод	5.0	Закрепление отсутствует
830	492014.31	2361220.88	Картометрический метод	5.0	Закрепление отсутствует
831	492014.26	2361209.12	Картометрический метод	5.0	Закрепление отсутствует
832	492014.05	2361159.55	Картометрический метод	5.0	Закрепление отсутствует
833	492014.54	2361091.65	Картометрический метод	5.0	Закрепление отсутствует
834	492029.76	2361003.59	Картометрический метод	5.0	Закрепление отсутствует
835	492074.43	2360740.16	Картометрический метод	5.0	Закрепление отсутствует
836	492080.24	2360740.93	Картометрический метод	5.0	Закрепление отсутствует
837	492088.84	2360742.05	Картометрический метод	5.0	Закрепление отсутствует
838	492111.20	2360744.99	Картометрический метод	5.0	Закрепление отсутствует
839	492047.34	2361146.15	Картометрический метод	5.0	Закрепление отсутствует
840	492031.76	2361143.05	Картометрический метод	5.0	Закрепление отсутствует
841	492025.08	2361184.73	Картометрический метод	5.0	Закрепление отсутствует
842	492108.90	2361444.62	Картометрический метод	5.0	Закрепление отсутствует
843	492127.98	2361508.27	Картометрический метод	5.0	Закрепление отсутствует
825	492108.96	2361507.03	Картометрический метод	5.0	Закрепление отсутствует
844	491912.66	2360526.33	Картометрический метод	5.0	Закрепление отсутствует
845	491931.76	2360526.37	Картометрический метод	5.0	Закрепление отсутствует
846	491961.63	2360527.48	Картометрический метод	5.0	Закрепление отсутствует
847	491984.03	2360530.61	Картометрический метод	5.0	Закрепление отсутствует

2. Сведения о характерных точках границ объекта

Обозначение характерных точек границ	Координаты, м		Метод определения координат характерной точки	Средняя квадратическая погрешность положения характерной точки (Mt), м	Описание обозначения точки на местности (при наличии)
	X	Y			
1	2	3	4	5	6
848	492027.96	2360542.93	Картометрический метод	5.0	Закрепление отсутствует
849	492012.15	2360714.93	Картометрический метод	5.0	Закрепление отсутствует
850	492001.86	2360746.94	Картометрический метод	5.0	Закрепление отсутствует
851	491975.57	2360811.39	Картометрический метод	5.0	Закрепление отсутствует
852	491937.11	2360852.29	Картометрический метод	5.0	Закрепление отсутствует
853	491895.44	2360864.92	Картометрический метод	5.0	Закрепление отсутствует
854	491863.63	2360863.05	Картометрический метод	5.0	Закрепление отсутствует
855	491827.91	2360860.95	Картометрический метод	5.0	Закрепление отсутствует
856	491864.18	2360849.37	Картометрический метод	5.0	Закрепление отсутствует
857	491897.47	2360846.07	Картометрический метод	5.0	Закрепление отсутствует
858	491920.44	2360814.44	Картометрический метод	5.0	Закрепление отсутствует
859	491939.30	2360782.23	Картометрический метод	5.0	Закрепление отсутствует
860	491948.68	2360747.47	Картометрический метод	5.0	Закрепление отсутствует
861	491958.05	2360712.71	Картометрический метод	5.0	Закрепление отсутствует
862	491967.41	2360677.94	Картометрический метод	5.0	Закрепление отсутствует
863	491976.79	2360643.18	Картометрический метод	5.0	Закрепление отсутствует
864	491979.47	2360606.60	Картометрический метод	5.0	Закрепление отсутствует
865	491982.15	2360570.03	Картометрический метод	5.0	Закрепление отсутствует
866	491939.74	2360558.60	Картометрический метод	5.0	Закрепление отсутствует
867	491939.30	2360558.46	Картометрический метод	5.0	Закрепление отсутствует
868	491945.70	2360540.85	Картометрический метод	5.0	Закрепление отсутствует
869	491945.30	2360537.48	Картометрический метод	5.0	Закрепление отсутствует
870	491943.93	2360535.72	Картометрический метод	5.0	Закрепление отсутствует
871	491940.70	2360534.73	Картометрический метод	5.0	Закрепление отсутствует
872	491913.84	2360526.49	Картометрический метод	5.0	Закрепление отсутствует

2. Сведения о характерных точках границ объекта

Обозначение характерных точек границ	Координаты, м		Метод определения координат характерной точки	Средняя квадратическая погрешность положения характерной точки (Mt), м	Описание обозначения точки на местности (при наличии)
	X	Y			
1	2	3	4	5	6
844	491912.66	2360526.33	Картометрический метод	5.0	Закрепление отсутствует
873	491811.40	2361866.05	Картометрический метод	5.0	Закрепление отсутствует
874	491787.69	2361880.84	Картометрический метод	5.0	Закрепление отсутствует
875	491751.70	2361891.16	Картометрический метод	5.0	Закрепление отсутствует
876	491710.43	2361913.92	Картометрический метод	5.0	Закрепление отсутствует
877	491685.25	2361939.59	Картометрический метод	5.0	Закрепление отсутствует
878	491666.13	2361969.75	Картометрический метод	5.0	Закрепление отсутствует
879	491657.51	2361995.41	Картометрический метод	5.0	Закрепление отсутствует
880	491666.67	2362038.29	Картометрический метод	5.0	Закрепление отсутствует
881	491659.39	2362080.53	Картометрический метод	5.0	Закрепление отсутствует
882	491650.65	2362106.00	Картометрический метод	5.0	Закрепление отсутствует
883	491640.91	2362121.22	Картометрический метод	5.0	Закрепление отсутствует
884	491638.21	2362103.88	Картометрический метод	5.0	Закрепление отсутствует
885	491635.80	2362002.43	Картометрический метод	5.0	Закрепление отсутствует
886	491629.90	2361963.18	Картометрический метод	5.0	Закрепление отсутствует
887	491665.26	2361961.78	Картометрический метод	5.0	Закрепление отсутствует
888	491681.03	2361936.91	Картометрический метод	5.0	Закрепление отсутствует
889	491681.68	2361936.09	Картометрический метод	5.0	Закрепление отсутствует
890	491706.86	2361910.42	Картометрический метод	5.0	Закрепление отсутствует
891	491707.93	2361909.59	Картометрический метод	5.0	Закрепление отсутствует
892	491734.35	2361895.02	Картометрический метод	5.0	Закрепление отсутствует
893	491737.94	2361893.56	Картометрический метод	5.0	Закрепление отсутствует
894	491739.52	2361892.17	Картометрический метод	5.0	Закрепление отсутствует
895	491745.45	2361888.90	Картометрический метод	5.0	Закрепление отсутствует
896	491753.07	2361885.56	Картометрический метод	5.0	Закрепление отсутствует

2. Сведения о характерных точках границ объекта

Обозначение характерных точек границ	Координаты, м		Метод определения координат характерной точки	Средняя квадратическая погрешность положения характерной точки (Mt), м	Описание обозначения точки на местности (при наличии)
	X	Y			
1	2	3	4	5	6
897	491781.79	2361877.42	Картометрический метод	5.0	Закрепление отсутствует
898	491798.24	2361868.37	Картометрический метод	5.0	Закрепление отсутствует
899	491808.90	2361861.72	Картометрический метод	5.0	Закрепление отсутствует
900	491812.62	2361859.71	Картометрический метод	5.0	Закрепление отсутствует
901	491813.50	2361858.57	Картометрический метод	5.0	Закрепление отсутствует
902	491816.96	2361854.78	Картометрический метод	5.0	Закрепление отсутствует
903	491818.32	2361853.77	Картометрический метод	5.0	Закрепление отсутствует
904	491819.98	2361852.93	Картометрический метод	5.0	Закрепление отсутствует
905	491818.19	2361850.99	Картометрический метод	5.0	Закрепление отсутствует
906	491821.42	2361851.23	Картометрический метод	5.0	Закрепление отсутствует
907	491823.45	2361850.42	Картометрический метод	5.0	Закрепление отсутствует
908	491826.85	2361847.83	Картометрический метод	5.0	Закрепление отсутствует
909	491839.81	2361830.21	Картометрический метод	5.0	Закрепление отсутствует
910	491850.99	2361814.95	Картометрический метод	5.0	Закрепление отсутствует
911	491856.93	2361801.86	Картометрический метод	5.0	Закрепление отсутствует
912	491863.84	2361790.88	Картометрический метод	5.0	Закрепление отсутствует
913	491873.12	2361772.63	Картометрический метод	5.0	Закрепление отсутствует
914	491888.17	2361744.67	Картометрический метод	5.0	Закрепление отсутствует
915	491895.29	2361725.32	Картометрический метод	5.0	Закрепление отсутствует
916	491899.01	2361714.85	Картометрический метод	5.0	Закрепление отсутствует
917	491904.99	2361700.25	Картометрический метод	5.0	Закрепление отсутствует
918	491912.94	2361673.57	Картометрический метод	5.0	Закрепление отсутствует
919	491939.94	2361679.05	Картометрический метод	5.0	Закрепление отсутствует
920	491944.82	2361680.38	Картометрический метод	5.0	Закрепление отсутствует
921	491939.83	2361691.34	Картометрический метод	5.0	Закрепление отсутствует

2. Сведения о характерных точках границ объекта

Обозначение характерных точек границ	Координаты, м		Метод определения координат характерной точки	Средняя квадратическая погрешность положения характерной точки (Mt), м	Описание обозначения точки на местности (при наличии)
	X	Y			
1	2	3	4	5	6
922	491910.98	2361741.67	Картометрический метод	5.0	Закрепление отсутствует
923	491879.67	2361787.33	Картометрический метод	5.0	Закрепление отсутствует
924	491851.36	2361825.87	Картометрический метод	5.0	Закрепление отсутствует
873	491811.40	2361866.05	Картометрический метод	5.0	Закрепление отсутствует
925	491872.27	2362119.71	Картометрический метод	5.0	Закрепление отсутствует
926	491804.16	2362105.71	Картометрический метод	5.0	Закрепление отсутствует
927	491793.72	2362138.93	Картометрический метод	5.0	Закрепление отсутствует
928	491793.53	2362174.77	Картометрический метод	5.0	Закрепление отсутствует
929	491786.16	2362211.26	Картометрический метод	5.0	Закрепление отсутствует
930	491779.54	2362250.54	Картометрический метод	5.0	Закрепление отсутствует
931	491770.10	2362295.83	Картометрический метод	5.0	Закрепление отсутствует
932	491813.44	2362308.32	Картометрический метод	5.0	Закрепление отсутствует
933	491817.91	2362311.58	Картометрический метод	5.0	Закрепление отсутствует
934	491799.37	2362330.60	Картометрический метод	5.0	Закрепление отсутствует
935	491792.82	2362339.40	Картометрический метод	5.0	Закрепление отсутствует
936	491789.20	2362341.03	Картометрический метод	5.0	Закрепление отсутствует
937	491784.77	2362340.74	Картометрический метод	5.0	Закрепление отсутствует
938	491773.60	2362336.12	Картометрический метод	5.0	Закрепление отсутствует
939	491763.74	2362329.55	Картометрический метод	5.0	Закрепление отсутствует
940	491751.14	2362324.60	Картометрический метод	5.0	Закрепление отсутствует
941	491730.34	2362312.98	Картометрический метод	5.0	Закрепление отсутствует
942	491738.89	2362274.36	Картометрический метод	5.0	Закрепление отсутствует
943	491741.26	2362263.61	Картометрический метод	5.0	Закрепление отсутствует
944	491742.56	2362254.07	Картометрический метод	5.0	Закрепление отсутствует
945	491740.03	2362242.92	Картометрический метод	5.0	Закрепление отсутствует

2. Сведения о характерных точках границ объекта

Обозначение характерных точек границ	Координаты, м		Метод определения координат характерной точки	Средняя квадратическая погрешность положения характерной точки (Mt), м	Описание обозначения точки на местности (при наличии)
	X	Y			
1	2	3	4	5	6
946	491756.32	2362155.96	Картометрический метод	5.0	Закрепление отсутствует
947	491759.94	2362153.45	Картометрический метод	5.0	Закрепление отсутствует
948	491760.06	2362140.58	Картометрический метод	5.0	Закрепление отсутствует
949	491764.95	2362113.18	Картометрический метод	5.0	Закрепление отсутствует
950	491776.65	2362096.65	Картометрический метод	5.0	Закрепление отсутствует
951	491792.66	2362084.22	Картометрический метод	5.0	Закрепление отсутствует
952	491797.87	2362083.05	Картометрический метод	5.0	Закрепление отсутствует
953	491828.32	2362084.13	Картометрический метод	5.0	Закрепление отсутствует
954	491838.61	2362084.49	Картометрический метод	5.0	Закрепление отсутствует
955	491850.64	2362082.64	Картометрический метод	5.0	Закрепление отсутствует
956	491856.10	2362079.89	Картометрический метод	5.0	Закрепление отсутствует
957	491865.37	2362070.89	Картометрический метод	5.0	Закрепление отсутствует
958	491874.26	2362072.26	Картометрический метод	5.0	Закрепление отсутствует
959	491877.60	2362076.02	Картометрический метод	5.0	Закрепление отсутствует
960	491878.89	2362081.75	Картометрический метод	5.0	Закрепление отсутствует
961	491877.35	2362121.16	Картометрический метод	5.0	Закрепление отсутствует
925	491872.27	2362119.71	Картометрический метод	5.0	Закрепление отсутствует
962	491749.12	2362882.35	Картометрический метод	5.0	Закрепление отсутствует
963	491661.47	2362874.84	Картометрический метод	5.0	Закрепление отсутствует
964	491667.32	2362958.32	Картометрический метод	5.0	Закрепление отсутствует
965	491685.78	2362961.42	Картометрический метод	5.0	Закрепление отсутствует
966	491701.65	2362963.48	Картометрический метод	5.0	Закрепление отсутствует
967	491774.49	2362972.65	Картометрический метод	5.0	Закрепление отсутствует
968	491774.37	2362962.52	Картометрический метод	5.0	Закрепление отсутствует
969	491778.86	2362963.44	Картометрический метод	5.0	Закрепление отсутствует

2. Сведения о характерных точках границ объекта

Обозначение характерных точек границ	Координаты, м		Метод определения координат характерной точки	Средняя квадратическая погрешность положения характерной точки (Mt), м	Описание обозначения точки на местности (при наличии)
	X	Y			
1	2	3	4	5	6
970	491778.78	2362979.86	Картометрический метод	5.0	Закрепление отсутствует
971	491772.31	2362980.25	Картометрический метод	5.0	Закрепление отсутствует
972	491761.38	2362980.92	Картометрический метод	5.0	Закрепление отсутствует
973	491749.08	2362980.99	Картометрический метод	5.0	Закрепление отсутствует
974	491749.31	2362972.93	Картометрический метод	5.0	Закрепление отсутствует
975	491736.85	2362972.13	Картометрический метод	5.0	Закрепление отсутствует
976	491736.86	2362981.07	Картометрический метод	5.0	Закрепление отсутствует
977	491731.96	2362981.10	Картометрический метод	5.0	Закрепление отсутствует
978	491700.81	2362979.16	Картометрический метод	5.0	Закрепление отсутствует
979	491683.49	2362978.02	Картометрический метод	5.0	Закрепление отсутствует
980	491657.21	2362976.72	Картометрический метод	5.0	Закрепление отсутствует
981	491658.85	2362996.70	Картометрический метод	5.0	Закрепление отсутствует
982	491660.03	2363000.80	Картометрический метод	5.0	Закрепление отсутствует
983	491667.11	2363017.85	Картометрический метод	5.0	Закрепление отсутствует
984	491668.11	2363019.60	Картометрический метод	5.0	Закрепление отсутствует
985	491662.90	2363022.58	Картометрический метод	5.0	Закрепление отсутствует
986	491664.81	2363025.72	Картометрический метод	5.0	Закрепление отсутствует
987	491675.25	2363036.70	Картометрический метод	5.0	Закрепление отсутствует
988	491678.75	2363040.31	Картометрический метод	5.0	Закрепление отсутствует
989	491679.55	2363040.87	Картометрический метод	5.0	Закрепление отсутствует
990	491687.33	2363045.39	Картометрический метод	5.0	Закрепление отсутствует
991	491689.22	2363045.79	Картометрический метод	5.0	Закрепление отсутствует
992	491709.18	2363046.70	Картометрический метод	5.0	Закрепление отсутствует
993	491711.31	2363046.80	Картометрический метод	5.0	Закрепление отсутствует
994	491714.81	2363046.96	Картометрический метод	5.0	Закрепление отсутствует

2. Сведения о характерных точках границ объекта

Обозначение характерных точек границ	Координаты, м		Метод определения координат характерной точки	Средняя квадратическая погрешность положения характерной точки (Mt), м	Описание обозначения точки на местности (при наличии)
	X	Y			
1	2	3	4	5	6
995	491733.68	2363046.79	Картометрический метод	5.0	Закрепление отсутствует
996	491733.47	2363073.16	Картометрический метод	5.0	Закрепление отсутствует
997	491784.25	2363072.23	Картометрический метод	5.0	Закрепление отсутствует
998	491783.70	2363047.05	Картометрический метод	5.0	Закрепление отсутствует
999	491793.96	2363047.31	Картометрический метод	5.0	Закрепление отсутствует
1000	491802.65	2363046.74	Картометрический метод	5.0	Закрепление отсутствует
1001	491833.54	2363044.11	Картометрический метод	5.0	Закрепление отсутствует
1002	491835.30	2363043.36	Картометрический метод	5.0	Закрепление отсутствует
1003	491836.74	2363042.09	Картометрический метод	5.0	Закрепление отсутствует
1004	491837.70	2363040.42	Картометрический метод	5.0	Закрепление отсутствует
1005	491838.09	2363038.55	Картометрический метод	5.0	Закрепление отсутствует
1006	491838.97	2363037.72	Картометрический метод	5.0	Закрепление отсутствует
1007	491841.85	2363037.72	Картометрический метод	5.0	Закрепление отсутствует
1008	491841.86	2363038.30	Картометрический метод	5.0	Закрепление отсутствует
1009	491847.04	2363038.18	Картометрический метод	5.0	Закрепление отсутствует
1010	491850.12	2363037.70	Картометрический метод	5.0	Закрепление отсутствует
1011	491864.72	2363037.68	Картометрический метод	5.0	Закрепление отсутствует
1012	491874.47	2363037.27	Картометрический метод	5.0	Закрепление отсутствует
1013	491897.71	2363037.35	Картометрический метод	5.0	Закрепление отсутствует
1014	491898.88	2363035.79	Картометрический метод	5.0	Закрепление отсутствует
1015	491911.82	2363037.35	Картометрический метод	5.0	Закрепление отсутствует
1016	491931.73	2363039.15	Картометрический метод	5.0	Закрепление отсутствует
1017	491931.00	2363094.43	Картометрический метод	5.0	Закрепление отсутствует
1018	491926.11	2363090.50	Картометрический метод	5.0	Закрепление отсутствует
1019	491923.34	2363086.50	Картометрический метод	5.0	Закрепление отсутствует

2. Сведения о характерных точках границ объекта

Обозначение характерных точек границ	Координаты, м		Метод определения координат характерной точки	Средняя квадратическая погрешность положения характерной точки (Mt), м	Описание обозначения точки на местности (при наличии)
	X	Y			
1	2	3	4	5	6
1020	491917.75	2363087.50	Картометрический метод	5.0	Закрепление отсутствует
1021	491908.09	2363087.50	Картометрический метод	5.0	Закрепление отсутствует
1022	491897.02	2363086.37	Картометрический метод	5.0	Закрепление отсутствует
1023	491890.71	2363087.63	Картометрический метод	5.0	Закрепление отсутствует
1024	491877.65	2363093.34	Картометрический метод	5.0	Закрепление отсутствует
1025	491869.59	2363092.80	Картометрический метод	5.0	Закрепление отсутствует
1026	491864.08	2363091.22	Картометрический метод	5.0	Закрепление отсутствует
1027	491853.76	2363091.57	Картометрический метод	5.0	Закрепление отсутствует
1028	491840.42	2363084.90	Картометрический метод	5.0	Закрепление отсутствует
1029	491823.22	2363092.07	Картометрический метод	5.0	Закрепление отсутствует
1030	491813.50	2363087.23	Картометрический метод	5.0	Закрепление отсутствует
1031	491794.74	2363089.62	Картометрический метод	5.0	Закрепление отсутствует
1032	491768.50	2363099.69	Картометрический метод	5.0	Закрепление отсутствует
1033	491755.69	2363100.60	Картометрический метод	5.0	Закрепление отсутствует
1034	491715.18	2363094.90	Картометрический метод	5.0	Закрепление отсутствует
1035	491707.91	2363090.42	Картометрический метод	5.0	Закрепление отсутствует
1036	491669.20	2363089.46	Картометрический метод	5.0	Закрепление отсутствует
1037	491651.45	2363064.62	Картометрический метод	5.0	Закрепление отсутствует
1038	491646.15	2363025.72	Картометрический метод	5.0	Закрепление отсутствует
1039	491638.86	2363000.37	Картометрический метод	5.0	Закрепление отсутствует
1040	491628.05	2362982.79	Картометрический метод	5.0	Закрепление отсутствует
1041	491624.09	2362976.35	Картометрический метод	5.0	Закрепление отсутствует
1042	491618.90	2362958.52	Картометрический метод	5.0	Закрепление отсутствует
1043	491618.34	2362954.40	Картометрический метод	5.0	Закрепление отсутствует
1044	491615.99	2362937.09	Картометрический метод	5.0	Закрепление отсутствует

2. Сведения о характерных точках границ объекта

Обозначение характерных точек границ	Координаты, м		Метод определения координат характерной точки	Средняя квадратическая погрешность положения характерной точки (Mt), м	Описание обозначения точки на местности (при наличии)
	X	Y			
1	2	3	4	5	6
1045	491618.11	2362913.81	Картометрический метод	5.0	Закрепление отсутствует
1046	491628.28	2362851.70	Картометрический метод	5.0	Закрепление отсутствует
1047	491628.46	2362856.68	Картометрический метод	5.0	Закрепление отсутствует
1048	491630.76	2362862.51	Картометрический метод	5.0	Закрепление отсутствует
1049	491634.65	2362867.20	Картометрический метод	5.0	Закрепление отсутствует
1050	491639.02	2362868.81	Картометрический метод	5.0	Закрепление отсутствует
1051	491648.52	2362869.70	Картометрический метод	5.0	Закрепление отсутствует
1052	491662.62	2362865.92	Картометрический метод	5.0	Закрепление отсутствует
1053	491689.48	2362872.25	Картометрический метод	5.0	Закрепление отсутствует
1054	491726.57	2362879.41	Картометрический метод	5.0	Закрепление отсутствует
962	491749.12	2362882.35	Картометрический метод	5.0	Закрепление отсутствует
1055	491646.32	2362948.21	Картометрический метод	5.0	Закрепление отсутствует
1056	491639.84	2362949.08	Картометрический метод	5.0	Закрепление отсутствует
1057	491641.74	2362963.08	Картометрический метод	5.0	Закрепление отсутствует
1058	491648.22	2362962.20	Картометрический метод	5.0	Закрепление отсутствует
1055	491646.32	2362948.21	Картометрический метод	5.0	Закрепление отсутствует
1059	491780.52	2362905.20	Картометрический метод	5.0	Закрепление отсутствует
1060	491773.66	2362903.29	Картометрический метод	5.0	Закрепление отсутствует
1061	491773.45	2362885.02	Картометрический метод	5.0	Закрепление отсутствует
1062	491778.70	2362885.56	Картометрический метод	5.0	Закрепление отсутствует
1063	491783.15	2362888.90	Картометрический метод	5.0	Закрепление отсутствует
1064	491785.79	2362890.89	Картометрический метод	5.0	Закрепление отсутствует
1065	491783.76	2362896.43	Картометрический метод	5.0	Закрепление отсутствует
1059	491780.52	2362905.20	Картометрический метод	5.0	Закрепление отсутствует
1066	490253.38	2362933.23	Картометрический метод	5.0	Закрепление отсутствует

2. Сведения о характерных точках границ объекта

Обозначение характерных точек границ	Координаты, м		Метод определения координат характерной точки	Средняя квадратическая погрешность положения характерной точки (Mt), м	Описание обозначения точки на местности (при наличии)
	X	Y			
1	2	3	4	5	6
1067	490266.43	2362948.59	Картометрический метод	5.0	Закрепление отсутствует
1068	490277.85	2362958.01	Картометрический метод	5.0	Закрепление отсутствует
1069	490291.99	2362966.37	Картометрический метод	5.0	Закрепление отсутствует
1070	490307.62	2362972.40	Картометрический метод	5.0	Закрепление отсутствует
1071	490323.21	2362975.60	Картометрический метод	5.0	Закрепление отсутствует
1072	490332.03	2362976.33	Картометрический метод	5.0	Закрепление отсутствует
1073	490348.51	2362975.55	Картометрический метод	5.0	Закрепление отсутствует
1074	490352.76	2362974.90	Картометрический метод	5.0	Закрепление отсутствует
1075	490338.07	2363074.43	Картометрический метод	5.0	Закрепление отсутствует
1076	490326.01	2363073.05	Картометрический метод	5.0	Закрепление отсутствует
1077	490321.05	2363072.91	Картометрический метод	5.0	Закрепление отсутствует
1078	490315.68	2363073.36	Картометрический метод	5.0	Закрепление отсутствует
1079	490311.85	2363074.05	Картометрический метод	5.0	Закрепление отсутствует
1080	490304.33	2363075.41	Картометрический метод	5.0	Закрепление отсутствует
1081	490301.12	2363076.38	Картометрический метод	5.0	Закрепление отсутствует
1082	490297.85	2363078.30	Картометрический метод	5.0	Закрепление отсутствует
1083	490295.35	2363080.73	Картометрический метод	5.0	Закрепление отсутствует
1084	490293.72	2363083.01	Картометрический метод	5.0	Закрепление отсутствует
1085	490282.84	2363098.85	Картометрический метод	5.0	Закрепление отсутствует
1086	490228.85	2363088.58	Картометрический метод	5.0	Закрепление отсутствует
1087	490194.98	2363081.42	Картометрический метод	5.0	Закрепление отсутствует
1088	490156.14	2363052.88	Картометрический метод	5.0	Закрепление отсутствует
1089	490236.69	2363030.18	Картометрический метод	5.0	Закрепление отсутствует
1090	490204.75	2362951.47	Картометрический метод	5.0	Закрепление отсутствует
1066	490253.38	2362933.23	Картометрический метод	5.0	Закрепление отсутствует

2. Сведения о характерных точках границ объекта

Обозначение характерных точек границ	Координаты, м		Метод определения координат характерной точки	Средняя квадратическая погрешность положения характерной точки (Mt), м	Описание обозначения точки на местности (при наличии)
	X	Y			
1	2	3	4	5	6
1091	491599.01	2362844.51	Картометрический метод	5.0	Закрепление отсутствует
1092	491584.39	2362882.57	Картометрический метод	5.0	Закрепление отсутствует
1093	491577.87	2362929.82	Картометрический метод	5.0	Закрепление отсутствует
1094	491578.47	2362949.11	Картометрический метод	5.0	Закрепление отсутствует
1095	491580.56	2362955.91	Картометрический метод	5.0	Закрепление отсутствует
1096	491586.25	2362979.02	Картометрический метод	5.0	Закрепление отсутствует
1097	491596.61	2363011.84	Картометрический метод	5.0	Закрепление отсутствует
1098	491593.87	2363032.15	Картометрический метод	5.0	Закрепление отсутствует
1099	491589.66	2363055.56	Картометрический метод	5.0	Закрепление отсутствует
1100	491576.53	2363075.50	Картометрический метод	5.0	Закрепление отсутствует
1101	491559.25	2363088.00	Картометрический метод	5.0	Закрепление отсутствует
1102	491533.38	2363109.26	Картометрический метод	5.0	Закрепление отсутствует
1103	491521.39	2363116.14	Картометрический метод	5.0	Закрепление отсутствует
1104	491504.98	2363119.32	Картометрический метод	5.0	Закрепление отсутствует
1105	491492.45	2363121.75	Картометрический метод	5.0	Закрепление отсутствует
1106	491477.99	2363130.16	Картометрический метод	5.0	Закрепление отсутствует
1107	491420.75	2363139.98	Картометрический метод	5.0	Закрепление отсутствует
1108	491396.50	2363151.33	Картометрический метод	5.0	Закрепление отсутствует
1109	491375.35	2363163.25	Картометрический метод	5.0	Закрепление отсутствует
1110	491336.97	2363163.76	Картометрический метод	5.0	Закрепление отсутствует
1111	491304.69	2363162.70	Картометрический метод	5.0	Закрепление отсутствует
1112	491228.18	2363184.28	Картометрический метод	5.0	Закрепление отсутствует
1113	491117.10	2363192.34	Картометрический метод	5.0	Закрепление отсутствует
1114	491013.38	2363206.36	Картометрический метод	5.0	Закрепление отсутствует
1115	490890.62	2363221.70	Картометрический метод	5.0	Закрепление отсутствует

2. Сведения о характерных точках границ объекта

Обозначение характерных точек границ	Координаты, м		Метод определения координат характерной точки	Средняя квадратическая погрешность положения характерной точки (Mt), м	Описание обозначения точки на местности (при наличии)
	X	Y			
1	2	3	4	5	6
1116	490842.14	2363222.80	Картометрический метод	5.0	Закрепление отсутствует
1117	490747.25	2363228.25	Картометрический метод	5.0	Закрепление отсутствует
1118	490724.87	2363229.75	Картометрический метод	5.0	Закрепление отсутствует
1119	490612.50	2363225.57	Картометрический метод	5.0	Закрепление отсутствует
1120	490485.02	2363215.36	Картометрический метод	5.0	Закрепление отсутствует
1121	490322.09	2363191.46	Картометрический метод	5.0	Закрепление отсутствует
1122	490281.28	2363180.96	Картометрический метод	5.0	Закрепление отсутствует
1123	490156.56	2363152.10	Картометрический метод	5.0	Закрепление отсутствует
1124	490032.97	2363124.74	Картометрический метод	5.0	Закрепление отсутствует
1125	490028.72	2363073.78	Картометрический метод	5.0	Закрепление отсутствует
1126	490071.69	2363112.83	Картометрический метод	5.0	Закрепление отсутствует
1127	490079.96	2363118.88	Картометрический метод	5.0	Закрепление отсутствует
1128	490089.46	2363124.52	Картометрический метод	5.0	Закрепление отсутствует
1129	490094.47	2363126.87	Картометрический метод	5.0	Закрепление отсутствует
1130	490109.94	2363133.62	Картометрический метод	5.0	Закрепление отсутствует
1131	490124.74	2363138.44	Картометрический метод	5.0	Закрепление отсутствует
1132	490144.74	2363143.43	Картометрический метод	5.0	Закрепление отсутствует
1133	490163.17	2363146.99	Картометрический метод	5.0	Закрепление отсутствует
1134	490272.32	2363167.05	Картометрический метод	5.0	Закрепление отсутствует
1135	490272.45	2363167.08	Картометрический метод	5.0	Закрепление отсутствует
1136	490313.76	2363173.77	Картометрический метод	5.0	Закрепление отсутствует
1137	490371.06	2363183.12	Картометрический метод	5.0	Закрепление отсутствует
1138	490426.51	2363194.13	Картометрический метод	5.0	Закрепление отсутствует
1139	490474.64	2363203.69	Картометрический метод	5.0	Закрепление отсутствует
1140	490492.10	2363205.36	Картометрический метод	5.0	Закрепление отсутствует

2. Сведения о характерных точках границ объекта

Обозначение характерных точек границ	Координаты, м		Метод определения координат характерной точки	Средняя квадратическая погрешность положения характерной точки (Mt), м	Описание обозначения точки на местности (при наличии)
	X	Y			
1	2	3	4	5	6
1141	490523.35	2363208.11	Картометрический метод	5.0	Закрепление отсутствует
1142	490544.23	2363209.58	Картометрический метод	5.0	Закрепление отсутствует
1143	490565.14	2363210.76	Картометрический метод	5.0	Закрепление отсутствует
1144	490593.02	2363211.89	Картометрический метод	5.0	Закрепление отсутствует
1145	490620.93	2363212.50	Картометрический метод	5.0	Закрепление отсутствует
1146	490645.35	2363212.62	Картометрический метод	5.0	Закрепление отсутствует
1147	490667.19	2363211.94	Картометрический метод	5.0	Закрепление отсутствует
1148	490676.74	2363212.19	Картометрический метод	5.0	Закрепление отсутствует
1149	490694.18	2363211.67	Картометрический метод	5.0	Закрепление отсутствует
1150	490722.07	2363210.42	Картометрический метод	5.0	Закрепление отсутствует
1151	490743.62	2363209.29	Картометрический метод	5.0	Закрепление отсутствует
1152	490754.61	2363208.38	Картометрический метод	5.0	Закрепление отсутствует
1153	490761.87	2363207.42	Картометрический метод	5.0	Закрепление отсутствует
1154	490770.83	2363206.04	Картометрический метод	5.0	Закрепление отсутствует
1155	490789.45	2363203.32	Картометрический метод	5.0	Закрепление отсутствует
1156	490808.07	2363200.48	Картометрический метод	5.0	Закрепление отсутствует
1157	490830.85	2363196.86	Картометрический метод	5.0	Закрепление отсутствует
1158	490846.59	2363195.29	Картометрический метод	5.0	Закрепление отсутствует
1159	490866.65	2363192.43	Картометрический метод	5.0	Закрепление отсутствует
1160	490884.76	2363189.00	Картометрический метод	5.0	Закрепление отсутствует
1161	490901.03	2363185.20	Картометрический метод	5.0	Закрепление отсутствует
1162	490924.89	2363179.63	Картометрический метод	5.0	Закрепление отсутствует
1163	490943.53	2363175.73	Картометрический метод	5.0	Закрепление отсутствует
1164	490964.92	2363171.74	Картометрический метод	5.0	Закрепление отсутствует
1165	490988.21	2363167.87	Картометрический метод	5.0	Закрепление отсутствует

2. Сведения о характерных точках границ объекта

Обозначение характерных точек границ	Координаты, м		Метод определения координат характерной точки	Средняя квадратическая погрешность положения характерной точки (Mt), м	Описание обозначения точки на местности (при наличии)
	X	Y			
1	2	3	4	5	6
1166	491027.72	2363162.04	Картометрический метод	5.0	Закрепление отсутствует
1167	491056.07	2363158.53	Картометрический метод	5.0	Закрепление отсутствует
1168	491072.98	2363156.67	Картометрический метод	5.0	Закрепление отсутствует
1169	491086.08	2363154.78	Картометрический метод	5.0	Закрепление отсутствует
1170	491102.82	2363151.75	Картометрический метод	5.0	Закрепление отсутствует
1171	491121.27	2363147.61	Картометрический метод	5.0	Закрепление отсутствует
1172	491136.87	2363143.50	Картометрический метод	5.0	Закрепление отсутствует
1173	491138.00	2363148.23	Картометрический метод	5.0	Закрепление отсутствует
1174	491142.43	2363165.06	Картометрический метод	5.0	Закрепление отсутствует
1175	491178.15	2363155.03	Картометрический метод	5.0	Закрепление отсутствует
1176	491214.68	2363162.38	Картометрический метод	5.0	Закрепление отсутствует
1177	491280.42	2363150.42	Картометрический метод	5.0	Закрепление отсутствует
1178	491332.92	2363142.68	Картометрический метод	5.0	Закрепление отсутствует
1179	491336.89	2363142.03	Картометрический метод	5.0	Закрепление отсутствует
1180	491384.08	2363128.35	Картометрический метод	5.0	Закрепление отсутствует
1181	491428.04	2363115.58	Картометрический метод	5.0	Закрепление отсутствует
1182	491433.05	2363113.96	Картометрический метод	5.0	Закрепление отсутствует
1183	491470.04	2363103.41	Картометрический метод	5.0	Закрепление отсутствует
1184	491500.94	2363094.38	Картометрический метод	5.0	Закрепление отсутствует
1185	491525.01	2363077.44	Картометрический метод	5.0	Закрепление отсутствует
1186	491527.90	2363073.43	Картометрический метод	5.0	Закрепление отсутствует
1187	491577.49	2363005.00	Картометрический метод	5.0	Закрепление отсутствует
1188	491567.25	2362970.09	Картометрический метод	5.0	Закрепление отсутствует
1189	491556.02	2362931.74	Картометрический метод	5.0	Закрепление отсутствует
1190	491515.69	2362954.59	Картометрический метод	5.0	Закрепление отсутствует

2. Сведения о характерных точках границ объекта

Обозначение характерных точек границ	Координаты, м		Метод определения координат характерной точки	Средняя квадратическая погрешность положения характерной точки (Mt), м	Описание обозначения точки на местности (при наличии)
	X	Y			
1	2	3	4	5	6
1191	491507.20	2362959.11	Картометрический метод	5.0	Закрепление отсутствует
1192	491547.35	2362902.94	Картометрический метод	5.0	Закрепление отсутствует
1193	491551.47	2362896.68	Картометрический метод	5.0	Закрепление отсутствует
1194	491564.72	2362873.94	Картометрический метод	5.0	Закрепление отсутствует
1195	491578.61	2362850.95	Картометрический метод	5.0	Закрепление отсутствует
1196	491583.26	2362852.67	Картометрический метод	5.0	Закрепление отсутствует
1197	491587.98	2362852.94	Картометрический метод	5.0	Закрепление отсутствует
1198	491591.80	2362849.90	Картометрический метод	5.0	Закрепление отсутствует
1199	491594.91	2362845.76	Картометрический метод	5.0	Закрепление отсутствует
1200	491595.57	2362843.81	Картометрический метод	5.0	Закрепление отсутствует
1091	491599.01	2362844.51	Картометрический метод	5.0	Закрепление отсутствует
1201	490027.10	2363108.71	Картометрический метод	5.0	Закрепление отсутствует
1202	490027.91	2363122.98	Картометрический метод	5.0	Закрепление отсутствует
1203	489988.12	2363115.28	Картометрический метод	5.0	Закрепление отсутствует
1204	489936.06	2363113.46	Картометрический метод	5.0	Закрепление отсутствует
1205	489877.05	2363114.31	Картометрический метод	5.0	Закрепление отсутствует
1206	489821.62	2363118.57	Картометрический метод	5.0	Закрепление отсутствует
1207	489807.63	2363118.89	Картометрический метод	5.0	Закрепление отсутствует
1208	489775.86	2363129.61	Картометрический метод	5.0	Закрепление отсутствует
1209	489760.70	2363122.96	Картометрический метод	5.0	Закрепление отсутствует
1210	489750.79	2363126.68	Картометрический метод	5.0	Закрепление отсутствует
1211	489742.92	2363132.87	Картометрический метод	5.0	Закрепление отсутствует
1212	489709.39	2363132.12	Картометрический метод	5.0	Закрепление отсутствует
1213	489687.03	2363138.64	Картометрический метод	5.0	Закрепление отсутствует
1214	489664.67	2363145.15	Картометрический метод	5.0	Закрепление отсутствует

2. Сведения о характерных точках границ объекта

Обозначение характерных точек границ	Координаты, м		Метод определения координат характерной точки	Средняя квадратическая погрешность положения характерной точки (Mt), м	Описание обозначения точки на местности (при наличии)
	X	Y			
1	2	3	4	5	6
1215	489620.39	2363155.67	Картометрический метод	5.0	Закрепление отсутствует
1216	489589.58	2363164.87	Картометрический метод	5.0	Закрепление отсутствует
1217	489568.21	2363170.86	Картометрический метод	5.0	Закрепление отсутствует
1218	489552.95	2363181.71	Картометрический метод	5.0	Закрепление отсутствует
1219	489519.01	2363184.49	Картометрический метод	5.0	Закрепление отсутствует
1220	489516.14	2363186.33	Картометрический метод	5.0	Закрепление отсутствует
1221	489511.93	2363166.24	Картометрический метод	5.0	Закрепление отсутствует
1222	489517.37	2363164.55	Картометрический метод	5.0	Закрепление отсутствует
1223	489545.84	2363162.23	Картометрический метод	5.0	Закрепление отсутствует
1224	489558.21	2363153.54	Картометрический метод	5.0	Закрепление отсутствует
1225	489562.81	2363151.60	Картометрический метод	5.0	Закрепление отсутствует
1226	489584.02	2363145.66	Картометрический метод	5.0	Закрепление отсутствует
1227	489614.67	2363136.51	Картометрический метод	5.0	Закрепление отсутствует
1228	489659.56	2363125.82	Картометрический метод	5.0	Закрепление отсутствует
1229	489703.79	2363112.92	Картометрический метод	5.0	Закрепление отсутствует
1230	489709.39	2363112.12	Картометрический метод	5.0	Закрепление отсутствует
1231	489736.20	2363112.71	Картометрический метод	5.0	Закрепление отсутствует
1232	489741.45	2363109.05	Картометрический метод	5.0	Закрепление отсутствует
1233	489748.44	2363108.08	Картометрический метод	5.0	Закрепление отсутствует
1234	489748.19	2363106.29	Картометрический метод	5.0	Закрепление отсутствует
1235	489753.66	2363104.24	Картометрический метод	5.0	Закрепление отсутствует
1236	489760.70	2363102.96	Картометрический метод	5.0	Закрепление отсутствует
1237	489768.74	2363104.65	Картометрический метод	5.0	Закрепление отсутствует
1238	489776.81	2363108.19	Картометрический метод	5.0	Закрепление отсутствует
1239	489801.23	2363099.94	Картометрический метод	5.0	Закрепление отсутствует

2. Сведения о характерных точках границ объекта

Обозначение характерных точек границ	Координаты, м		Метод определения координат характерной точки	Средняя квадратическая погрешность положения характерной точки (Mt), м	Описание обозначения точки на местности (при наличии)
	X	Y			
1	2	3	4	5	6
1240	489807.17	2363098.90	Картометрический метод	5.0	Закрепление отсутствует
1241	489820.62	2363098.59	Картометрический метод	5.0	Закрепление отсутствует
1242	489876.76	2363094.31	Картометрический метод	5.0	Закрепление отсутствует
1243	489882.95	2363094.22	Картометрический метод	5.0	Закрепление отсутствует
1244	489883.49	2363100.93	Картометрический метод	5.0	Закрепление отсутствует
1245	489914.83	2363099.44	Картометрический метод	5.0	Закрепление отсутствует
1246	489914.46	2363093.81	Картометрический метод	5.0	Закрепление отсутствует
1247	489920.15	2363093.71	Картометрический метод	5.0	Закрепление отсутствует
1248	489920.76	2363099.84	Картометрический метод	5.0	Закрепление отсутствует
1249	489935.69	2363100.37	Картометрический метод	5.0	Закрепление отсутствует
1250	489950.32	2363100.88	Картометрический метод	5.0	Закрепление отсутствует
1251	489950.67	2363094.59	Картометрический метод	5.0	Закрепление отсутствует
1252	489958.31	2363094.23	Картометрический метод	5.0	Закрепление отсутствует
1253	489984.76	2363095.16	Картометрический метод	5.0	Закрепление отсутствует
1254	489986.82	2363103.73	Картометрический метод	5.0	Закрепление отсутствует
1255	489984.96	2363104.23	Картометрический метод	5.0	Закрепление отсутствует
1256	489985.17	2363106.96	Картометрический метод	5.0	Закрепление отсутствует
1257	489990.37	2363107.89	Картометрический метод	5.0	Закрепление отсутствует
1258	490002.65	2363108.98	Картометрический метод	5.0	Закрепление отсутствует
1259	490014.39	2363109.41	Картометрический метод	5.0	Закрепление отсутствует
1260	490025.95	2363108.97	Картометрический метод	5.0	Закрепление отсутствует
1201	490027.10	2363108.71	Картометрический метод	5.0	Закрепление отсутствует
1261	489281.29	2363040.64	Картометрический метод	5.0	Закрепление отсутствует
1262	489269.71	2363064.84	Картометрический метод	5.0	Закрепление отсутствует
1263	489261.03	2363079.58	Картометрический метод	5.0	Закрепление отсутствует

2. Сведения о характерных точках границ объекта

Обозначение характерных точек границ	Координаты, м		Метод определения координат характерной точки	Средняя квадратическая погрешность положения характерной точки (Mt), м	Описание обозначения точки на местности (при наличии)
	X	Y			
1	2	3	4	5	6
1264	489240.13	2363110.28	Картометрический метод	5.0	Закрепление отсутствует
1265	489210.98	2363145.08	Картометрический метод	5.0	Закрепление отсутствует
1266	489196.62	2363192.56	Картометрический метод	5.0	Закрепление отсутствует
1267	489186.20	2363249.24	Картометрический метод	5.0	Закрепление отсутствует
1268	489184.03	2363264.31	Картометрический метод	5.0	Закрепление отсутствует
1269	489185.87	2363273.91	Картометрический метод	5.0	Закрепление отсутствует
1270	489188.31	2363282.23	Картометрический метод	5.0	Закрепление отсутствует
1271	489190.25	2363281.59	Картометрический метод	5.0	Закрепление отсутствует
1272	489247.84	2363283.57	Картометрический метод	5.0	Закрепление отсутствует
1273	489502.20	2363195.29	Картометрический метод	5.0	Закрепление отсутствует
1274	489492.38	2363201.60	Картометрический метод	5.0	Закрепление отсутствует
1275	489453.19	2363216.00	Картометрический метод	5.0	Закрепление отсутствует
1276	489427.01	2363230.10	Картометрический метод	5.0	Закрепление отсутствует
1277	489390.26	2363241.94	Картометрический метод	5.0	Закрепление отсутствует
1278	489361.36	2363247.10	Картометрический метод	5.0	Закрепление отсутствует
1279	489346.63	2363258.94	Картометрический метод	5.0	Закрепление отсутствует
1280	489309.31	2363267.79	Картометрический метод	5.0	Закрепление отсутствует
1281	489287.37	2363270.79	Картометрический метод	5.0	Закрепление отсутствует
1282	489230.45	2363297.10	Картометрический метод	5.0	Закрепление отсутствует
1283	489192.54	2363301.47	Картометрический метод	5.0	Закрепление отсутствует
1284	489180.35	2363315.25	Картометрический метод	5.0	Закрепление отсутствует
1285	489159.56	2363325.23	Картометрический метод	5.0	Закрепление отсутствует
1286	489144.11	2363327.58	Картометрический метод	5.0	Закрепление отсутствует
1287	489138.84	2363337.70	Картометрический метод	5.0	Закрепление отсутствует
1288	489071.22	2363377.26	Картометрический метод	5.0	Закрепление отсутствует

2. Сведения о характерных точках границ объекта

Обозначение характерных точек границ	Координаты, м		Метод определения координат характерной точки	Средняя квадратическая погрешность положения характерной точки (Mt), м	Описание обозначения точки на местности (при наличии)
	X	Y			
1	2	3	4	5	6
1289	489046.97	2363389.31	Картометрический метод	5.0	Закрепление отсутствует
1290	489012.89	2363408.09	Картометрический метод	5.0	Закрепление отсутствует
1291	488975.05	2363437.47	Картометрический метод	5.0	Закрепление отсутствует
1292	488955.83	2363450.42	Картометрический метод	5.0	Закрепление отсутствует
1293	488943.63	2363463.69	Картометрический метод	5.0	Закрепление отсутствует
1294	488911.59	2363484.43	Картометрический метод	5.0	Закрепление отсутствует
1295	488858.43	2363522.16	Картометрический метод	5.0	Закрепление отсутствует
1296	488848.31	2363538.09	Картометрический метод	5.0	Закрепление отсутствует
1297	488838.18	2363516.73	Картометрический метод	5.0	Закрепление отсутствует
1298	488841.53	2363511.45	Картометрический метод	5.0	Закрепление отсутствует
1299	488846.84	2363505.85	Картометрический метод	5.0	Закрепление отсутствует
1300	488885.55	2363478.37	Картометрический метод	5.0	Закрепление отсутствует
1301	488905.67	2363464.43	Картометрический метод	5.0	Закрепление отсутствует
1302	488910.80	2363471.19	Картометрический метод	5.0	Закрепление отсутствует
1303	488928.66	2363458.38	Картометрический метод	5.0	Закрепление отсутствует
1304	488924.56	2363452.81	Картометрический метод	5.0	Закрепление отсутствует
1305	488930.62	2363448.29	Картометрический метод	5.0	Закрепление отсутствует
1306	488944.66	2363433.82	Картометрический метод	5.0	Закрепление отсутствует
1307	488963.31	2363421.26	Картометрический метод	5.0	Закрепление отсутствует
1308	489000.63	2363392.30	Картометрический метод	5.0	Закрепление отсутствует
1309	489003.23	2363390.59	Картометрический метод	5.0	Закрепление отсутствует
1310	489037.31	2363371.80	Картометрический метод	5.0	Закрепление отсутствует
1311	489061.70	2363359.64	Картометрический метод	5.0	Закрепление отсутствует
1312	489123.76	2363323.34	Картометрический метод	5.0	Закрепление отсутствует
1313	489126.79	2363317.58	Картометрический метод	5.0	Закрепление отсутствует

2. Сведения о характерных точках границ объекта

Обозначение характерных точек границ	Координаты, м		Метод определения координат характерной точки	Средняя квадратическая погрешность положения характерной точки (Mt), м	Описание обозначения точки на местности (при наличии)
	X	Y			
1	2	3	4	5	6
1314	489134.11	2363310.26	Картометрический метод	5.0	Закрепление отсутствует
1315	489141.09	2363307.81	Картометрический метод	5.0	Закрепление отсутствует
1316	489153.59	2363305.90	Картометрический метод	5.0	Закрепление отсутствует
1317	489168.04	2363298.96	Картометрический метод	5.0	Закрепление отсутствует
1318	489170.99	2363295.62	Картометрический метод	5.0	Закрепление отсутствует
1319	489168.40	2363289.35	Картометрический метод	5.0	Закрепление отсутствует
1320	489162.52	2363279.07	Картометрический метод	5.0	Закрепление отсутствует
1321	489160.82	2363270.37	Картометрический метод	5.0	Закрепление отсутствует
1322	489162.30	2363259.14	Картометрический метод	5.0	Закрепление отсутствует
1323	489167.06	2363242.51	Картометрический метод	5.0	Закрепление отсутствует
1324	489181.03	2363200.27	Картометрический метод	5.0	Закрепление отсутствует
1325	489210.47	2363137.87	Картометрический метод	5.0	Закрепление отсутствует
1326	489247.37	2363069.76	Картометрический метод	5.0	Закрепление отсутствует
1327	489265.64	2363036.08	Картометрический метод	5.0	Закрепление отсутствует
1328	489275.71	2363036.16	Картометрический метод	5.0	Закрепление отсутствует
1329	489282.90	2363037.79	Картометрический метод	5.0	Закрепление отсутствует
1261	489281.29	2363040.64	Картометрический метод	5.0	Закрепление отсутствует
1330	491709.70	2363808.30	Картометрический метод	5.0	Закрепление отсутствует
1331	491755.99	2363719.29	Картометрический метод	5.0	Закрепление отсутствует
1332	491788.03	2363674.09	Картометрический метод	5.0	Закрепление отсутствует
1333	491796.58	2363680.15	Картометрический метод	5.0	Закрепление отсутствует
1334	491827.62	2363636.36	Картометрический метод	5.0	Закрепление отсутствует
1335	491827.95	2363636.01	Картометрический метод	5.0	Закрепление отсутствует
1336	491859.92	2363602.66	Картометрический метод	5.0	Закрепление отсутствует
1337	491885.63	2363581.53	Картометрический метод	5.0	Закрепление отсутствует

2. Сведения о характерных точках границ объекта

Обозначение характерных точек границ	Координаты, м		Метод определения координат характерной точки	Средняя квадратическая погрешность положения характерной точки (Mt), м	Описание обозначения точки на местности (при наличии)
	X	Y			
1	2	3	4	5	6
1338	491921.66	2363551.91	Картометрический метод	5.0	Закрепление отсутствует
1339	491951.28	2363524.10	Картометрический метод	5.0	Закрепление отсутствует
1340	491983.68	2363508.63	Картометрический метод	5.0	Закрепление отсутствует
1341	492014.36	2363496.53	Картометрический метод	5.0	Закрепление отсутствует
1342	492049.85	2363480.98	Картометрический метод	5.0	Закрепление отсутствует
1343	492078.14	2363468.58	Картометрический метод	5.0	Закрепление отсутствует
1344	492082.38	2363465.40	Картометрический метод	5.0	Закрепление отсутствует
1345	492084.64	2363460.69	Картометрический метод	5.0	Закрепление отсутствует
1346	492094.39	2363417.82	Картометрический метод	5.0	Закрепление отсутствует
1347	492098.29	2363424.20	Картометрический метод	5.0	Закрепление отсутствует
1348	492102.83	2363438.99	Картометрический метод	5.0	Закрепление отсутствует
1349	492103.21	2363445.20	Картометрический метод	5.0	Закрепление отсутствует
1350	492094.51	2363459.25	Картометрический метод	5.0	Закрепление отсутствует
1351	492076.96	2363476.42	Картометрический метод	5.0	Закрепление отсутствует
1352	492026.55	2363494.58	Картометрический метод	5.0	Закрепление отсутствует
1353	491970.73	2363527.46	Картометрический метод	5.0	Закрепление отсутствует
1354	491954.97	2363539.91	Картометрический метод	5.0	Закрепление отсутствует
1355	491954.71	2363540.12	Картометрический метод	5.0	Закрепление отсутствует
1356	491930.86	2363554.45	Картометрический метод	5.0	Закрепление отсутствует
1357	491891.88	2363586.19	Картометрический метод	5.0	Закрепление отсутствует
1358	491852.21	2363622.99	Картометрический метод	5.0	Закрепление отсутствует
1359	491827.99	2363651.69	Картометрический метод	5.0	Закрепление отсутствует
1360	491820.74	2363653.36	Картометрический метод	5.0	Закрепление отсутствует
1361	491814.03	2363660.37	Картометрический метод	5.0	Закрепление отсутствует
1362	491787.57	2363698.11	Картометрический метод	5.0	Закрепление отсутствует

2. Сведения о характерных точках границ объекта

Обозначение характерных точек границ	Координаты, м		Метод определения координат характерной точки	Средняя квадратическая погрешность положения характерной точки (Mt), м	Описание обозначения точки на местности (при наличии)
	X	Y			
1	2	3	4	5	6
1363	491771.83	2363724.33	Картометрический метод	5.0	Закрепление отсутствует
1364	491768.62	2363726.96	Картометрический метод	5.0	Закрепление отсутствует
1365	491755.32	2363732.17	Картометрический метод	5.0	Закрепление отсутствует
1366	491752.79	2363735.50	Картометрический метод	5.0	Закрепление отсутствует
1367	491748.03	2363755.86	Картометрический метод	5.0	Закрепление отсутствует
1368	491732.35	2363782.28	Картометрический метод	5.0	Закрепление отсутствует
1369	491721.00	2363800.52	Картометрический метод	5.0	Закрепление отсутствует
1370	491715.58	2363806.85	Картометрический метод	5.0	Закрепление отсутствует
1371	491711.40	2363809.55	Картометрический метод	5.0	Закрепление отсутствует
1372	491708.15	2363811.87	Картометрический метод	5.0	Закрепление отсутствует
1330	491709.70	2363808.30	Картометрический метод	5.0	Закрепление отсутствует
1373	491872.43	2363435.13	Картометрический метод	5.0	Закрепление отсутствует
1374	491905.46	2363447.97	Картометрический метод	5.0	Закрепление отсутствует
1375	491929.43	2363462.08	Картометрический метод	5.0	Закрепление отсутствует
1376	491956.25	2363476.09	Картометрический метод	5.0	Закрепление отсутствует
1377	492009.84	2363486.37	Картометрический метод	5.0	Закрепление отсутствует
1378	491979.29	2363498.53	Картометрический метод	5.0	Закрепление отсутствует
1379	491945.00	2363514.91	Картометрический метод	5.0	Закрепление отсутствует
1380	491934.42	2363524.84	Картометрический метод	5.0	Закрепление отсутствует
1381	491922.79	2363516.31	Картометрический метод	5.0	Закрепление отсутствует
1382	491897.51	2363478.17	Картометрический метод	5.0	Закрепление отсутствует
1383	491893.70	2363474.71	Картометрический метод	5.0	Закрепление отсутствует
1384	491888.70	2363473.47	Картометрический метод	5.0	Закрепление отсутствует
1385	491871.22	2363473.69	Картометрический метод	5.0	Закрепление отсутствует
1373	491872.43	2363435.13	Картометрический метод	5.0	Закрепление отсутствует

2. Сведения о характерных точках границ объекта

Обозначение характерных точек границ	Координаты, м		Метод определения координат характерной точки	Средняя квадратическая погрешность положения характерной точки (Mt), м	Описание обозначения точки на местности (при наличии)
	X	Y			
1	2	3	4	5	6
1386	491829.88	2363324.71	Картометрический метод	5.0	Закрепление отсутствует
1387	491847.90	2363326.81	Картометрический метод	5.0	Закрепление отсутствует
1388	491867.09	2363335.15	Картометрический метод	5.0	Закрепление отсутствует
1389	491918.50	2363345.94	Картометрический метод	5.0	Закрепление отсутствует
1390	491955.25	2363351.18	Картометрический метод	5.0	Закрепление отсутствует
1391	491970.95	2363358.59	Картометрический метод	5.0	Закрепление отсутствует
1392	492004.68	2363369.13	Картометрический метод	5.0	Закрепление отсутствует
1393	492067.88	2363393.28	Картометрический метод	5.0	Закрепление отсутствует
1394	492077.87	2363401.17	Картометрический метод	5.0	Закрепление отсутствует
1395	492032.86	2363390.94	Картометрический метод	5.0	Закрепление отсутствует
1396	491981.47	2363368.40	Картометрический метод	5.0	Закрепление отсутствует
1397	491980.19	2363368.02	Картометрический метод	5.0	Закрепление отсутствует
1398	491929.50	2363356.31	Картометрический метод	5.0	Закрепление отсутствует
1399	491910.59	2363352.03	Картометрический метод	5.0	Закрепление отсутствует
1400	491875.39	2363346.81	Картометрический метод	5.0	Закрепление отсутствует
1401	491843.87	2363342.81	Картометрический метод	5.0	Закрепление отсутствует
1402	491800.33	2363337.01	Картометрический метод	5.0	Закрепление отсутствует
1403	491760.07	2363344.08	Картометрический метод	5.0	Закрепление отсутствует
1404	491760.07	2363345.48	Картометрический метод	5.0	Закрепление отсутствует
1405	491751.65	2363345.48	Картометрический метод	5.0	Закрепление отсутствует
1406	491695.29	2363355.74	Картометрический метод	5.0	Закрепление отсутствует
1407	491678.23	2363356.35	Картометрический метод	5.0	Закрепление отсутствует
1408	491675.37	2363356.83	Картометрический метод	5.0	Закрепление отсутствует
1409	491611.75	2363386.04	Картометрический метод	5.0	Закрепление отсутствует
1410	491584.18	2363395.09	Картометрический метод	5.0	Закрепление отсутствует

2. Сведения о характерных точках границ объекта

Обозначение характерных точек границ	Координаты, м		Метод определения координат характерной точки	Средняя квадратическая погрешность положения характерной точки (Mt), м	Описание обозначения точки на местности (при наличии)
	X	Y			
1	2	3	4	5	6
1411	491555.60	2363402.50	Картометрический метод	5.0	Закрепление отсутствует
1412	491526.24	2363410.12	Картометрический метод	5.0	Закрепление отсутствует
1413	491497.25	2363417.63	Картометрический метод	5.0	Закрепление отсутствует
1414	491490.45	2363419.40	Картометрический метод	5.0	Закрепление отсутствует
1415	491461.19	2363426.99	Картометрический метод	5.0	Закрепление отсутствует
1416	491432.09	2363434.53	Картометрический метод	5.0	Закрепление отсутствует
1417	491402.95	2363442.08	Картометрический метод	5.0	Закрепление отсутствует
1418	491366.94	2363451.42	Картометрический метод	5.0	Закрепление отсутствует
1419	491337.72	2363459.00	Картометрический метод	5.0	Закрепление отсутствует
1420	491308.74	2363466.52	Картометрический метод	5.0	Закрепление отсутствует
1421	491286.71	2363472.23	Картометрический метод	5.0	Закрепление отсутствует
1422	491234.90	2363488.78	Картометрический метод	5.0	Закрепление отсутствует
1423	491184.12	2363504.93	Картометрический метод	5.0	Закрепление отсутствует
1424	491147.32	2363517.98	Картометрический метод	5.0	Закрепление отсутствует
1425	491134.21	2363520.00	Картометрический метод	5.0	Закрепление отсутствует
1426	491102.47	2363531.56	Картометрический метод	5.0	Закрепление отсутствует
1427	491100.11	2363532.78	Картометрический метод	5.0	Закрепление отсутствует
1428	491074.71	2363550.06	Картометрический метод	5.0	Закрепление отсутствует
1429	491060.11	2363559.08	Картометрический метод	5.0	Закрепление отсутствует
1430	491038.24	2363571.14	Картометрический метод	5.0	Закрепление отсутствует
1431	491036.57	2363572.30	Картометрический метод	5.0	Закрепление отсутствует
1432	491009.56	2363597.03	Картометрический метод	5.0	Закрепление отсутствует
1433	490966.29	2363621.01	Картометрический метод	5.0	Закрепление отсутствует
1434	490939.96	2363634.06	Картометрический метод	5.0	Закрепление отсутствует
1435	490902.71	2363649.80	Картометрический метод	5.0	Закрепление отсутствует

2. Сведения о характерных точках границ объекта

Обозначение характерных точек границ	Координаты, м		Метод определения координат характерной точки	Средняя квадратическая погрешность положения характерной точки (Mt), м	Описание обозначения точки на местности (при наличии)
	X	Y			
1	2	3	4	5	6
1436	490881.00	2363657.78	Картометрический метод	5.0	Закрепление отсутствует
1437	490842.95	2363669.31	Картометрический метод	5.0	Закрепление отсутствует
1438	490775.39	2363680.29	Картометрический метод	5.0	Закрепление отсутствует
1439	490734.24	2363694.18	Картометрический метод	5.0	Закрепление отсутствует
1440	490701.08	2363699.38	Картометрический метод	5.0	Закрепление отсутствует
1441	490667.79	2363704.38	Картометрический метод	5.0	Закрепление отсутствует
1442	490620.26	2363704.53	Картометрический метод	5.0	Закрепление отсутствует
1443	490578.57	2363704.49	Картометрический метод	5.0	Закрепление отсутствует
1444	490549.04	2363707.82	Картометрический метод	5.0	Закрепление отсутствует
1445	490505.92	2363716.41	Картометрический метод	5.0	Закрепление отсутствует
1446	490504.59	2363704.89	Картометрический метод	5.0	Закрепление отсутствует
1447	490457.31	2363712.48	Картометрический метод	5.0	Закрепление отсутствует
1448	490459.12	2363719.06	Картометрический метод	5.0	Закрепление отсутствует
1449	490430.17	2363726.96	Картометрический метод	5.0	Закрепление отсутствует
1450	490455.40	2363801.13	Картометрический метод	5.0	Закрепление отсутствует
1451	490480.59	2363798.08	Картометрический метод	5.0	Закрепление отсутствует
1452	490489.42	2363830.11	Картометрический метод	5.0	Закрепление отсутствует
1453	490460.18	2363834.35	Картометрический метод	5.0	Закрепление отсутствует
1454	490455.37	2363835.01	Картометрический метод	5.0	Закрепление отсутствует
1455	490419.66	2363729.82	Картометрический метод	5.0	Закрепление отсутствует
1456	490412.49	2363709.36	Картометрический метод	5.0	Закрепление отсутствует
1457	490436.84	2363708.78	Картометрический метод	5.0	Закрепление отсутствует
1458	490467.67	2363701.44	Картометрический метод	5.0	Закрепление отсутствует
1459	490493.20	2363698.46	Картометрический метод	5.0	Закрепление отсутствует
1460	490514.10	2363695.56	Картометрический метод	5.0	Закрепление отсутствует

2. Сведения о характерных точках границ объекта

Обозначение характерных точек границ	Координаты, м		Метод определения координат характерной точки	Средняя квадратическая погрешность положения характерной точки (Mt), м	Описание обозначения точки на местности (при наличии)
	X	Y			
1	2	3	4	5	6
1461	490540.29	2363691.32	Картометрический метод	5.0	Закрепление отсутствует
1462	490557.02	2363690.95	Картометрический метод	5.0	Закрепление отсутствует
1463	490615.70	2363691.05	Картометрический метод	5.0	Закрепление отсутствует
1464	490665.93	2363689.83	Картометрический метод	5.0	Закрепление отсутствует
1465	490719.99	2363684.26	Картометрический метод	5.0	Закрепление отсутствует
1466	490754.14	2363677.31	Картометрический метод	5.0	Закрепление отсутствует
1467	490783.49	2363669.29	Картометрический метод	5.0	Закрепление отсутствует
1468	490834.74	2363662.52	Картометрический метод	5.0	Закрепление отсутствует
1469	490884.78	2363649.59	Картометрический метод	5.0	Закрепление отсутствует
1470	490923.11	2363635.54	Картометрический метод	5.0	Закрепление отсутствует
1471	490983.71	2363598.50	Картометрический метод	5.0	Закрепление отсутствует
1472	491047.47	2363558.28	Картометрический метод	5.0	Закрепление отсутствует
1473	491092.45	2363531.03	Картометрический метод	5.0	Закрепление отсутствует
1474	491135.42	2363499.51	Картометрический метод	5.0	Закрепление отсутствует
1475	491200.59	2363477.41	Картометрический метод	5.0	Закрепление отсутствует
1476	491268.66	2363460.91	Картометрический метод	5.0	Закрепление отсутствует
1477	491427.62	2363420.82	Картометрический метод	5.0	Закрепление отсутствует
1478	491615.26	2363354.55	Картометрический метод	5.0	Закрепление отсутствует
1479	491679.82	2363340.80	Картометрический метод	5.0	Закрепление отсутствует
1480	491718.41	2363328.35	Картометрический метод	5.0	Закрепление отсутствует
1481	491733.64	2363329.65	Картометрический метод	5.0	Закрепление отсутствует
1482	491755.19	2363327.06	Картометрический метод	5.0	Закрепление отсутствует
1483	491774.35	2363327.66	Картометрический метод	5.0	Закрепление отсутствует
1386	491829.88	2363324.71	Картометрический метод	5.0	Закрепление отсутствует
1484	491029.78	2363518.68	Картометрический метод	5.0	Закрепление отсутствует

2. Сведения о характерных точках границ объекта

Обозначение характерных точек границ	Координаты, м		Метод определения координат характерной точки	Средняя квадратическая погрешность положения характерной точки (Mt), м	Описание обозначения точки на местности (при наличии)
	X	Y			
1	2	3	4	5	6
1485	490991.60	2363546.77	Картометрический метод	5.0	Закрепление отсутствует
1486	490964.00	2363564.80	Картометрический метод	5.0	Закрепление отсутствует
1487	490907.51	2363596.70	Картометрический метод	5.0	Закрепление отсутствует
1488	490884.75	2363607.62	Картометрический метод	5.0	Закрепление отсутствует
1489	490861.17	2363614.74	Картометрический метод	5.0	Закрепление отсутствует
1490	490806.66	2363631.20	Картометрический метод	5.0	Закрепление отсутствует
1491	490720.14	2363654.19	Картометрический метод	5.0	Закрепление отсутствует
1492	490702.21	2363657.80	Картометрический метод	5.0	Закрепление отсутствует
1493	490673.86	2363660.24	Картометрический метод	5.0	Закрепление отсутствует
1494	490667.09	2363661.40	Картометрический метод	5.0	Закрепление отсутствует
1495	490660.62	2363658.74	Картометрический метод	5.0	Закрепление отсутствует
1496	490653.88	2363661.50	Картометрический метод	5.0	Закрепление отсутствует
1497	490645.37	2363665.29	Картометрический метод	5.0	Закрепление отсутствует
1498	490603.18	2363666.65	Картометрический метод	5.0	Закрепление отсутствует
1499	490541.95	2363666.64	Картометрический метод	5.0	Закрепление отсутствует
1500	490504.00	2363669.31	Картометрический метод	5.0	Закрепление отсутствует
1501	490469.09	2363674.31	Картометрический метод	5.0	Закрепление отсутствует
1502	490449.21	2363679.76	Картометрический метод	5.0	Закрепление отсутствует
1503	490441.36	2363686.54	Картометрический метод	5.0	Закрепление отсутствует
1504	490425.16	2363686.52	Картометрический метод	5.0	Закрепление отсутствует
1505	490417.66	2363690.88	Картометрический метод	5.0	Закрепление отсутствует
1506	490407.83	2363689.91	Картометрический метод	5.0	Закрепление отсутствует
1507	490400.33	2363694.68	Картометрический метод	5.0	Закрепление отсутствует
1508	490392.11	2363693.47	Картометрический метод	5.0	Закрепление отсутствует
1509	490372.01	2363698.33	Картометрический метод	5.0	Закрепление отсутствует

2. Сведения о характерных точках границ объекта

Обозначение характерных точек границ	Координаты, м		Метод определения координат характерной точки	Средняя квадратическая погрешность положения характерной точки (Mt), м	Описание обозначения точки на местности (при наличии)
	X	Y			
1	2	3	4	5	6
1510	490371.95	2363697.03	Картометрический метод	5.0	Закрепление отсутствует
1511	490406.88	2363685.01	Картометрический метод	5.0	Закрепление отсутствует
1512	490408.31	2363684.94	Картометрический метод	5.0	Закрепление отсутствует
1513	490416.54	2363685.75	Картометрический метод	5.0	Закрепление отсутствует
1514	490422.64	2363682.20	Картометрический метод	5.0	Закрепление отсутствует
1515	490423.85	2363681.69	Картометрический метод	5.0	Закрепление отсутствует
1516	490425.15	2363681.52	Картометрический метод	5.0	Закрепление отсутствует
1517	490439.50	2363681.54	Картометрический метод	5.0	Закрепление отсутствует
1518	490445.97	2363675.95	Картометрический метод	5.0	Закрепление отсутствует
1519	490446.56	2363675.52	Картометрический метод	5.0	Закрепление отсутствует
1520	490447.20	2363675.18	Картометрический метод	5.0	Закрепление отсутствует
1521	490447.89	2363674.94	Картометрический метод	5.0	Закрепление отсутствует
1522	490468.38	2363669.36	Картометрический метод	5.0	Закрепление отсутствует
1523	490503.65	2363664.32	Картометрический метод	5.0	Закрепление отсутствует
1524	490541.95	2363661.64	Картометрический метод	5.0	Закрепление отсутствует
1525	490603.10	2363661.65	Картометрический метод	5.0	Закрепление отсутствует
1526	490644.23	2363660.32	Картометрический метод	5.0	Закрепление отсутствует
1527	490651.85	2363656.93	Картометрический метод	5.0	Закрепление отсутствует
1528	490658.73	2363654.12	Картометрический метод	5.0	Закрепление отсутствует
1529	490660.24	2363653.77	Картометрический метод	5.0	Закрепление отсутствует
1530	490661.78	2363653.88	Картометрический метод	5.0	Закрепление отсутствует
1531	490667.65	2363656.23	Картометрический метод	5.0	Закрепление отсутствует
1532	490673.02	2363655.31	Картометрический метод	5.0	Закрепление отсутствует
1533	490701.51	2363652.84	Картометрический метод	5.0	Закрепление отсутствует
1534	490719.00	2363649.32	Картометрический метод	5.0	Закрепление отсутствует

2. Сведения о характерных точках границ объекта

Обозначение характерных точек границ	Координаты, м		Метод определения координат характерной точки	Средняя квадратическая погрешность положения характерной точки (Mt), м	Описание обозначения точки на местности (при наличии)
	X	Y			
1	2	3	4	5	6
1535	490762.48	2363628.86	Картометрический метод	5.0	Закрепление отсутствует
1536	490811.63	2363617.66	Картометрический метод	5.0	Закрепление отсутствует
1537	490834.40	2363610.50	Картометрический метод	5.0	Закрепление отсутствует
1538	490851.05	2363605.18	Картометрический метод	5.0	Закрепление отсутствует
1539	490860.43	2363602.07	Картометрический метод	5.0	Закрепление отсутствует
1540	490909.09	2363583.59	Картометрический метод	5.0	Закрепление отсутствует
1541	491003.34	2363528.61	Картометрический метод	5.0	Закрепление отсутствует
1542	491001.30	2363517.73	Картометрический метод	5.0	Закрепление отсутствует
1543	490997.53	2363503.42	Картометрический метод	5.0	Закрепление отсутствует
1544	490896.20	2363523.04	Картометрический метод	5.0	Закрепление отсутствует
1545	490846.61	2363532.61	Картометрический метод	5.0	Закрепление отсутствует
1546	490807.35	2363536.10	Картометрический метод	5.0	Закрепление отсутствует
1547	490694.81	2363545.39	Картометрический метод	5.0	Закрепление отсутствует
1548	490683.63	2363545.36	Картометрический метод	5.0	Закрепление отсутствует
1549	490600.86	2363552.61	Картометрический метод	5.0	Закрепление отсутствует
1550	490553.09	2363554.92	Картометрический метод	5.0	Закрепление отсутствует
1551	490452.65	2363552.56	Картометрический метод	5.0	Закрепление отсутствует
1552	490391.14	2363549.98	Картометрический метод	5.0	Закрепление отсутствует
1553	490351.90	2363548.06	Картометрический метод	5.0	Закрепление отсутствует
1554	490349.45	2363548.26	Картометрический метод	5.0	Закрепление отсутствует
1555	490328.79	2363549.78	Картометрический метод	5.0	Закрепление отсутствует
1556	490322.24	2363549.81	Картометрический метод	5.0	Закрепление отсутствует
1557	490256.02	2363549.14	Картометрический метод	5.0	Закрепление отсутствует
1558	490182.02	2363547.57	Картометрический метод	5.0	Закрепление отсутствует
1559	490145.26	2363546.64	Картометрический метод	5.0	Закрепление отсутствует

2. Сведения о характерных точках границ объекта

Обозначение характерных точек границ	Координаты, м		Метод определения координат характерной точки	Средняя квадратическая погрешность положения характерной точки (Mt), м	Описание обозначения точки на местности (при наличии)
	X	Y			
1	2	3	4	5	6
1560	490145.41	2363533.41	Картометрический метод	5.0	Закрепление отсутствует
1561	490106.77	2363532.97	Картометрический метод	5.0	Закрепление отсутствует
1562	490105.99	2363545.65	Картометрический метод	5.0	Закрепление отсутствует
1563	490103.82	2363580.48	Картометрический метод	5.0	Закрепление отсутствует
1564	490128.52	2363591.10	Картометрический метод	5.0	Закрепление отсутствует
1565	490127.45	2363591.63	Картометрический метод	5.0	Закрепление отсутствует
1566	490116.83	2363588.35	Картометрический метод	5.0	Закрепление отсутствует
1567	490107.76	2363585.08	Картометрический метод	5.0	Закрепление отсутствует
1568	490106.62	2363584.61	Картометрический метод	5.0	Закрепление отсутствует
1569	490035.62	2363545.94	Картометрический метод	5.0	Закрепление отсутствует
1570	490012.68	2363535.95	Картометрический метод	5.0	Закрепление отсутствует
1571	489997.69	2363527.64	Картометрический метод	5.0	Закрепление отсутствует
1572	489980.86	2363520.20	Картометрический метод	5.0	Закрепление отсутствует
1573	489962.16	2363513.95	Картометрический метод	5.0	Закрепление отсутствует
1574	489944.23	2363509.80	Картометрический метод	5.0	Закрепление отсутствует
1575	489927.32	2363507.44	Картометрический метод	5.0	Закрепление отсутствует
1576	489910.26	2363506.52	Картометрический метод	5.0	Закрепление отсутствует
1577	489891.86	2363507.15	Картометрический метод	5.0	Закрепление отсутствует
1578	489874.91	2363509.25	Картометрический метод	5.0	Закрепление отсутствует
1579	489859.47	2363512.46	Картометрический метод	5.0	Закрепление отсутствует
1580	489823.37	2363523.15	Картометрический метод	5.0	Закрепление отсутствует
1581	489766.52	2363542.58	Картометрический метод	5.0	Закрепление отсутствует
1582	489670.88	2363573.04	Картометрический метод	5.0	Закрепление отсутствует
1583	489498.91	2363631.28	Картометрический метод	5.0	Закрепление отсутствует
1584	489296.03	2363699.19	Картометрический метод	5.0	Закрепление отсутствует

2. Сведения о характерных точках границ объекта

Обозначение характерных точек границ	Координаты, м		Метод определения координат характерной точки	Средняя квадратическая погрешность положения характерной точки (Mt), м	Описание обозначения точки на местности (при наличии)
	X	Y			
1	2	3	4	5	6
1585	489132.92	2363755.41	Картометрический метод	5.0	Закрепление отсутствует
1586	489127.19	2363711.12	Картометрический метод	5.0	Закрепление отсутствует
1587	489141.89	2363706.58	Картометрический метод	5.0	Закрепление отсутствует
1588	489162.66	2363704.71	Картометрический метод	5.0	Закрепление отсутствует
1589	489173.71	2363698.25	Картометрический метод	5.0	Закрепление отсутствует
1590	489201.87	2363686.61	Картометрический метод	5.0	Закрепление отсутствует
1591	489223.15	2363680.92	Картометрический метод	5.0	Закрепление отсутствует
1592	489247.52	2363670.36	Картометрический метод	5.0	Закрепление отсутствует
1593	489287.27	2363658.85	Картометрический метод	5.0	Закрепление отсутствует
1594	489332.40	2363646.42	Картометрический метод	5.0	Закрепление отсутствует
1595	489374.28	2363631.67	Картометрический метод	5.0	Закрепление отсутствует
1596	489436.77	2363608.23	Картометрический метод	5.0	Закрепление отсутствует
1597	489532.55	2363570.04	Картометрический метод	5.0	Закрепление отсутствует
1598	489587.12	2363550.39	Картометрический метод	5.0	Закрепление отсутствует
1599	489645.74	2363532.44	Картометрический метод	5.0	Закрепление отсутствует
1600	489718.27	2363510.99	Картометрический метод	5.0	Закрепление отсутствует
1601	489743.39	2363507.01	Картометрический метод	5.0	Закрепление отсутствует
1602	489763.06	2363500.36	Картометрический метод	5.0	Закрепление отсутствует
1603	489774.01	2363498.11	Картометрический метод	5.0	Закрепление отсутствует
1604	489778.34	2363495.41	Картометрический метод	5.0	Закрепление отсутствует
1605	489792.97	2363495.88	Картометрический метод	5.0	Закрепление отсутствует
1606	489799.69	2363492.13	Картометрический метод	5.0	Закрепление отсутствует
1607	489809.33	2363494.11	Картометрический метод	5.0	Закрепление отсутствует
1608	489844.91	2363492.69	Картометрический метод	5.0	Закрепление отсутствует
1609	489851.44	2363489.34	Картометрический метод	5.0	Закрепление отсутствует

2. Сведения о характерных точках границ объекта

Обозначение характерных точек границ	Координаты, м		Метод определения координат характерной точки	Средняя квадратическая погрешность положения характерной точки (Mt), м	Описание обозначения точки на местности (при наличии)
	X	Y			
1	2	3	4	5	6
1610	489859.72	2363492.96	Картометрический метод	5.0	Закрепление отсутствует
1611	489870.92	2363492.70	Картометрический метод	5.0	Закрепление отсутствует
1612	489881.40	2363495.87	Картометрический метод	5.0	Закрепление отсутствует
1613	489900.17	2363494.64	Картометрический метод	5.0	Закрепление отсутствует
1614	489936.47	2363498.22	Картометрический метод	5.0	Закрепление отсутствует
1615	489996.38	2363501.85	Картометрический метод	5.0	Закрепление отсутствует
1616	490008.29	2363506.58	Картометрический метод	5.0	Закрепление отсутствует
1617	490043.35	2363508.78	Картометрический метод	5.0	Закрепление отсутствует
1618	490093.70	2363514.04	Картометрический метод	5.0	Закрепление отсутствует
1619	490103.61	2363510.21	Картометрический метод	5.0	Закрепление отсутствует
1620	490144.98	2363510.46	Картометрический метод	5.0	Закрепление отсутствует
1621	490145.23	2363510.46	Картометрический метод	5.0	Закрепление отсутствует
1622	490175.27	2363511.58	Картометрический метод	5.0	Закрепление отсутствует
1623	490218.40	2363516.40	Картометрический метод	5.0	Закрепление отсутствует
1624	490238.85	2363518.13	Картометрический метод	5.0	Закрепление отсутствует
1625	490278.42	2363516.43	Картометрический метод	5.0	Закрепление отсутствует
1626	490307.33	2363520.78	Картометрический метод	5.0	Закрепление отсутствует
1627	490348.37	2363521.45	Картометрический метод	5.0	Закрепление отсутствует
1628	490370.90	2363517.73	Картометрический метод	5.0	Закрепление отсутствует
1629	490429.21	2363521.80	Картометрический метод	5.0	Закрепление отсутствует
1630	490474.70	2363524.97	Картометрический метод	5.0	Закрепление отсутствует
1631	490510.10	2363524.56	Картометрический метод	5.0	Закрепление отсутствует
1632	490536.02	2363529.38	Картометрический метод	5.0	Закрепление отсутствует
1633	490620.90	2363531.25	Картометрический метод	5.0	Закрепление отсутствует
1634	490689.46	2363528.49	Картометрический метод	5.0	Закрепление отсутствует

2. Сведения о характерных точках границ объекта

Обозначение характерных точек границ	Координаты, м		Метод определения координат характерной точки	Средняя квадратическая погрешность положения характерной точки (Mt), м	Описание обозначения точки на местности (при наличии)
	X	Y			
1	2	3	4	5	6
1635	490726.62	2363525.44	Картометрический метод	5.0	Закрепление отсутствует
1636	490753.17	2363523.03	Картометрический метод	5.0	Закрепление отсутствует
1637	490809.69	2363518.35	Картометрический метод	5.0	Закрепление отсутствует
1638	490838.59	2363513.09	Картометрический метод	5.0	Закрепление отсутствует
1639	490857.87	2363507.64	Картометрический метод	5.0	Закрепление отсутствует
1640	490888.78	2363503.54	Картометрический метод	5.0	Закрепление отсутствует
1641	490932.75	2363492.53	Картометрический метод	5.0	Закрепление отсутствует
1642	490956.82	2363486.18	Картометрический метод	5.0	Закрепление отсутствует
1643	490974.01	2363485.79	Картометрический метод	5.0	Закрепление отсутствует
1644	490989.52	2363490.24	Картометрический метод	5.0	Закрепление отсутствует
1645	491039.43	2363485.10	Картометрический метод	5.0	Закрепление отсутствует
1646	491071.20	2363483.53	Картометрический метод	5.0	Закрепление отсутствует
1647	491072.56	2363490.70	Картометрический метод	5.0	Закрепление отсутствует
1648	491063.23	2363502.71	Картометрический метод	5.0	Закрепление отсутствует
1649	491050.22	2363511.41	Картометрический метод	5.0	Закрепление отсутствует
1650	491034.54	2363516.77	Картометрический метод	5.0	Закрепление отсутствует
1484	491029.78	2363518.68	Картометрический метод	5.0	Закрепление отсутствует
1651	488763.47	2363902.00	Картометрический метод	5.0	Закрепление отсутствует
1652	488748.85	2363905.92	Картометрический метод	5.0	Закрепление отсутствует
1653	488732.55	2363914.96	Картометрический метод	5.0	Закрепление отсутствует
1654	488738.10	2363925.17	Картометрический метод	5.0	Закрепление отсутствует
1655	488735.09	2363926.77	Картометрический метод	5.0	Закрепление отсутствует
1656	488732.86	2363923.44	Картометрический метод	5.0	Закрепление отсутствует
1657	488728.01	2363926.27	Картометрический метод	5.0	Закрепление отсутствует
1658	488706.15	2363941.26	Картометрический метод	5.0	Закрепление отсутствует

2. Сведения о характерных точках границ объекта

Обозначение характерных точек границ	Координаты, м		Метод определения координат характерной точки	Средняя квадратическая погрешность положения характерной точки (Mt), м	Описание обозначения точки на местности (при наличии)
	X	Y			
1	2	3	4	5	6
1659	488706.83	2363943.05	Картометрический метод	5.0	Закрепление отсутствует
1660	488703.26	2363944.75	Картометрический метод	5.0	Закрепление отсутствует
1661	488702.54	2363943.24	Картометрический метод	5.0	Закрепление отсутствует
1662	488680.95	2363955.10	Картометрический метод	5.0	Закрепление отсутствует
1663	488662.42	2363966.50	Картометрический метод	5.0	Закрепление отсутствует
1664	488651.02	2363973.56	Картометрический метод	5.0	Закрепление отсутствует
1665	488651.40	2363974.24	Картометрический метод	5.0	Закрепление отсутствует
1666	488623.55	2363993.88	Картометрический метод	5.0	Закрепление отсутствует
1667	488618.85	2363986.91	Картометрический метод	5.0	Закрепление отсутствует
1668	488611.41	2363991.60	Картометрический метод	5.0	Закрепление отсутствует
1669	488609.50	2363991.56	Картометрический метод	5.0	Закрепление отсутствует
1670	488593.02	2364002.29	Картометрический метод	5.0	Закрепление отсутствует
1671	488597.92	2364010.05	Картометрический метод	5.0	Закрепление отсутствует
1672	488575.71	2364026.79	Картометрический метод	5.0	Закрепление отсутствует
1673	488547.21	2364044.60	Картометрический метод	5.0	Закрепление отсутствует
1674	488544.05	2364046.28	Картометрический метод	5.0	Закрепление отсутствует
1675	488543.37	2364045.24	Картометрический метод	5.0	Закрепление отсутствует
1676	488510.16	2364066.00	Картометрический метод	5.0	Закрепление отсутствует
1677	488527.27	2364091.73	Картометрический метод	5.0	Закрепление отсутствует
1678	488517.47	2364096.79	Картометрический метод	5.0	Закрепление отсутствует
1679	488513.52	2364099.18	Картометрический метод	5.0	Закрепление отсутствует
1680	488506.23	2364088.68	Картометрический метод	5.0	Закрепление отсутствует
1681	488500.00	2364081.73	Картометрический метод	5.0	Закрепление отсутствует
1682	488495.69	2364075.34	Картометрический метод	5.0	Закрепление отсутствует
1683	488492.69	2364070.12	Картометрический метод	5.0	Закрепление отсутствует

2. Сведения о характерных точках границ объекта

Обозначение характерных точек границ	Координаты, м		Метод определения координат характерной точки	Средняя квадратическая погрешность положения характерной точки (Mt), м	Описание обозначения точки на местности (при наличии)
	X	Y			
1	2	3	4	5	6
1684	488486.79	2364060.54	Картометрический метод	5.0	Закрепление отсутствует
1685	488485.37	2364058.48	Картометрический метод	5.0	Закрепление отсутствует
1686	488461.34	2364077.05	Картометрический метод	5.0	Закрепление отсутствует
1687	488452.95	2364080.44	Картометрический метод	5.0	Закрепление отсутствует
1688	488443.65	2364085.86	Картометрический метод	5.0	Закрепление отсутствует
1689	488435.74	2364091.81	Картометрический метод	5.0	Закрепление отсутствует
1690	488435.15	2364093.63	Картометрический метод	5.0	Закрепление отсутствует
1691	488417.06	2364107.87	Картометрический метод	5.0	Закрепление отсутствует
1692	488409.13	2364099.14	Картометрический метод	5.0	Закрепление отсутствует
1693	488384.32	2364124.82	Картометрический метод	5.0	Закрепление отсутствует
1694	488395.49	2364136.55	Картометрический метод	5.0	Закрепление отсутствует
1695	488392.93	2364139.18	Картометрический метод	5.0	Закрепление отсутствует
1696	488384.28	2364147.95	Картометрический метод	5.0	Закрепление отсутствует
1697	488374.96	2364156.84	Картометрический метод	5.0	Закрепление отсутствует
1698	488372.49	2364159.14	Картометрический метод	5.0	Закрепление отсутствует
1699	488363.36	2364167.75	Картометрический метод	5.0	Закрепление отсутствует
1700	488358.99	2364171.87	Картометрический метод	5.0	Закрепление отсутствует
1701	488361.64	2364174.74	Картометрический метод	5.0	Закрепление отсутствует
1702	488365.82	2364179.10	Картометрический метод	5.0	Закрепление отсутствует
1703	488358.26	2364186.46	Картометрический метод	5.0	Закрепление отсутствует
1704	488350.87	2364180.12	Картометрический метод	5.0	Закрепление отсутствует
1705	488346.53	2364184.95	Картометрический метод	5.0	Закрепление отсутствует
1706	488345.89	2364184.37	Картометрический метод	5.0	Закрепление отсутствует
1707	488337.92	2364192.78	Картометрический метод	5.0	Закрепление отсутствует
1708	488330.96	2364200.17	Картометрический метод	5.0	Закрепление отсутствует

2. Сведения о характерных точках границ объекта

Обозначение характерных точек границ	Координаты, м		Метод определения координат характерной точки	Средняя квадратическая погрешность положения характерной точки (Mt), м	Описание обозначения точки на местности (при наличии)
	X	Y			
1	2	3	4	5	6
1709	488323.29	2364207.54	Картометрический метод	5.0	Закрепление отсутствует
1710	488317.78	2364212.85	Картометрический метод	5.0	Закрепление отсутствует
1711	488315.49	2364217.01	Картометрический метод	5.0	Закрепление отсутствует
1712	488314.83	2364220.32	Картометрический метод	5.0	Закрепление отсутствует
1713	488312.99	2364222.40	Картометрический метод	5.0	Закрепление отсутствует
1714	488310.80	2364231.77	Картометрический метод	5.0	Закрепление отсутствует
1715	488310.19	2364231.27	Картометрический метод	5.0	Закрепление отсутствует
1716	488295.14	2364250.59	Картометрический метод	5.0	Закрепление отсутствует
1717	488290.67	2364256.27	Картометрический метод	5.0	Закрепление отсутствует
1718	488296.43	2364260.81	Картометрический метод	5.0	Закрепление отсутствует
1719	488301.09	2364264.41	Картометрический метод	5.0	Закрепление отсутствует
1720	488293.69	2364275.37	Картометрический метод	5.0	Закрепление отсутствует
1721	488289.27	2364279.48	Картометрический метод	5.0	Закрепление отсутствует
1722	488281.71	2364271.90	Картометрический метод	5.0	Закрепление отсутствует
1723	488278.98	2364274.77	Картометрический метод	5.0	Закрепление отсутствует
1724	488269.80	2364266.25	Картометрический метод	5.0	Закрепление отсутствует
1725	488270.37	2364265.50	Картометрический метод	5.0	Закрепление отсутствует
1726	488277.14	2364264.14	Картометрический метод	5.0	Закрепление отсутствует
1727	488289.14	2364246.46	Картометрический метод	5.0	Закрепление отсутствует
1728	488291.23	2364233.01	Картометрический метод	5.0	Закрепление отсутствует
1729	488305.15	2364211.48	Картометрический метод	5.0	Закрепление отсутствует
1730	488329.03	2364188.32	Картометрический метод	5.0	Закрепление отсутствует
1731	488345.64	2364170.75	Картометрический метод	5.0	Закрепление отсутствует
1732	488355.03	2364161.73	Картометрический метод	5.0	Закрепление отсутствует
1733	488362.51	2364149.45	Картометрический метод	5.0	Закрепление отсутствует

2. Сведения о характерных точках границ объекта

Обозначение характерных точек границ	Координаты, м		Метод определения координат характерной точки	Средняя квадратическая погрешность положения характерной точки (Mt), м	Описание обозначения точки на местности (при наличии)
	X	Y			
1	2	3	4	5	6
1734	488369.12	2364138.59	Картометрический метод	5.0	Закрепление отсутствует
1735	488370.97	2364132.04	Картометрический метод	5.0	Закрепление отсутствует
1736	488373.56	2364122.89	Картометрический метод	5.0	Закрепление отсутствует
1737	488379.89	2364119.74	Картометрический метод	5.0	Закрепление отсутствует
1738	488393.94	2364103.81	Картометрический метод	5.0	Закрепление отсутствует
1739	488399.10	2364102.00	Картометрический метод	5.0	Закрепление отсутствует
1740	488404.26	2364100.18	Картометрический метод	5.0	Закрепление отсутствует
1741	488406.99	2364097.41	Картометрический метод	5.0	Закрепление отсутствует
1742	488408.80	2364095.58	Картометрический метод	5.0	Закрепление отсутствует
1743	488409.06	2364095.31	Картометрический метод	5.0	Закрепление отсутствует
1744	488423.22	2364080.94	Картометрический метод	5.0	Закрепление отсутствует
1745	488457.98	2364051.74	Картометрический метод	5.0	Закрепление отсутствует
1746	488476.11	2364040.32	Картометрический метод	5.0	Закрепление отсутствует
1747	488488.79	2364039.30	Картометрический метод	5.0	Закрепление отсутствует
1748	488489.90	2364039.21	Картометрический метод	5.0	Закрепление отсутствует
1749	488496.64	2364030.67	Картометрический метод	5.0	Закрепление отсутствует
1750	488501.96	2364023.93	Картометрический метод	5.0	Закрепление отсутствует
1751	488513.81	2364014.36	Картометрический метод	5.0	Закрепление отсутствует
1752	488523.38	2364006.63	Картометрический метод	5.0	Закрепление отсутствует
1753	488531.19	2364002.89	Картометрический метод	5.0	Закрепление отсутствует
1754	488547.52	2363995.08	Картометрический метод	5.0	Закрепление отсутствует
1755	488559.00	2363991.46	Картометрический метод	5.0	Закрепление отсутствует
1756	488562.62	2363990.33	Картометрический метод	5.0	Закрепление отсутствует
1757	488567.75	2363987.21	Картометрический метод	5.0	Закрепление отсутствует
1758	488576.53	2363986.42	Картометрический метод	5.0	Закрепление отсутствует

2. Сведения о характерных точках границ объекта

Обозначение характерных точек границ	Координаты, м		Метод определения координат характерной точки	Средняя квадратическая погрешность положения характерной точки (Mt), м	Описание обозначения точки на местности (при наличии)
	X	Y			
1	2	3	4	5	6
1759	488592.96	2363969.44	Картометрический метод	5.0	Закрепление отсутствует
1760	488599.43	2363968.49	Картометрический метод	5.0	Закрепление отсутствует
1761	488605.91	2363967.54	Картометрический метод	5.0	Закрепление отсутствует
1762	488610.33	2363963.33	Картометрический метод	5.0	Закрепление отсутствует
1763	488614.54	2363959.34	Картометрический метод	5.0	Закрепление отсутствует
1764	488630.57	2363942.97	Картометрический метод	5.0	Закрепление отсутствует
1765	488644.57	2363934.05	Картометрический метод	5.0	Закрепление отсутствует
1766	488652.45	2363928.46	Картометрический метод	5.0	Закрепление отсутствует
1767	488664.99	2363925.98	Картометрический метод	5.0	Закрепление отсутствует
1768	488684.24	2363910.13	Картометрический метод	5.0	Закрепление отсутствует
1769	488697.91	2363904.02	Картометрический метод	5.0	Закрепление отсутствует
1770	488711.58	2363897.90	Картометрический метод	5.0	Закрепление отсутствует
1771	488720.88	2363891.34	Картометрический метод	5.0	Закрепление отсутствует
1772	488724.77	2363888.59	Картометрический метод	5.0	Закрепление отсутствует
1773	488736.43	2363882.33	Картометрический метод	5.0	Закрепление отсутствует
1774	488746.58	2363879.90	Картометрический метод	5.0	Закрепление отсутствует
1775	488752.24	2363873.77	Картометрический метод	5.0	Закрепление отсутствует
1776	488778.34	2363868.77	Картометрический метод	5.0	Закрепление отсутствует
1777	488785.60	2363862.80	Картометрический метод	5.0	Закрепление отсутствует
1778	488791.96	2363851.85	Картометрический метод	5.0	Закрепление отсутствует
1779	488809.99	2363844.24	Картометрический метод	5.0	Закрепление отсутствует
1780	488851.32	2363822.70	Картометрический метод	5.0	Закрепление отсутствует
1781	488902.12	2363803.92	Картометрический метод	5.0	Закрепление отсутствует
1782	488906.86	2363796.72	Картометрический метод	5.0	Закрепление отсутствует
1783	488908.52	2363792.65	Картометрический метод	5.0	Закрепление отсутствует

2. Сведения о характерных точках границ объекта

Обозначение характерных точек границ	Координаты, м		Метод определения координат характерной точки	Средняя квадратическая погрешность положения характерной точки (Mt), м	Описание обозначения точки на местности (при наличии)
	X	Y			
1	2	3	4	5	6
1784	488918.06	2363814.65	Картометрический метод	5.0	Закрепление отсутствует
1785	488918.64	2363816.26	Картометрический метод	5.0	Закрепление отсутствует
1786	488914.51	2363818.33	Картометрический метод	5.0	Закрепление отсутствует
1787	488891.12	2363828.26	Картометрический метод	5.0	Закрепление отсутствует
1788	488891.26	2363829.26	Картометрический метод	5.0	Закрепление отсутствует
1789	488887.90	2363830.50	Картометрический метод	5.0	Закрепление отсутствует
1790	488887.68	2363829.44	Картометрический метод	5.0	Закрепление отсутствует
1791	488853.06	2363845.44	Картометрический метод	5.0	Закрепление отсутствует
1792	488852.75	2363844.81	Картометрический метод	5.0	Закрепление отсутствует
1793	488838.08	2363853.42	Картометрический метод	5.0	Закрепление отсутствует
1794	488825.25	2363861.97	Картометрический метод	5.0	Закрепление отсутствует
1795	488825.98	2363863.02	Картометрический метод	5.0	Закрепление отсутствует
1796	488796.20	2363882.16	Картометрический метод	5.0	Закрепление отсутствует
1797	488782.46	2363893.40	Картометрический метод	5.0	Закрепление отсутствует
1798	488776.87	2363896.85	Картометрический метод	5.0	Закрепление отсутствует
1651	488763.47	2363902.00	Картометрический метод	5.0	Закрепление отсутствует
1799	488836.19	2363547.55	Картометрический метод	5.0	Закрепление отсутствует
1800	488834.51	2363548.11	Картометрический метод	5.0	Закрепление отсутствует
1801	488811.74	2363550.43	Картометрический метод	5.0	Закрепление отсутствует
1802	488801.83	2363554.46	Картометрический метод	5.0	Закрепление отсутствует
1803	488757.80	2363589.07	Картометрический метод	5.0	Закрепление отсутствует
1804	488736.36	2363591.76	Картометрический метод	5.0	Закрепление отсутствует
1805	488720.67	2363605.73	Картометрический метод	5.0	Закрепление отсутствует
1806	488708.93	2363608.80	Картометрический метод	5.0	Закрепление отсутствует
1807	488690.97	2363628.21	Картометрический метод	5.0	Закрепление отсутствует

2. Сведения о характерных точках границ объекта

Обозначение характерных точек границ	Координаты, м		Метод определения координат характерной точки	Средняя квадратическая погрешность положения характерной точки (Mt), м	Описание обозначения точки на местности (при наличии)
	X	Y			
1	2	3	4	5	6
1808	488652.13	2363653.50	Картометрический метод	5.0	Закрепление отсутствует
1809	488607.34	2363689.74	Картометрический метод	5.0	Закрепление отсутствует
1810	488595.00	2363692.62	Картометрический метод	5.0	Закрепление отсутствует
1811	488578.66	2363704.50	Картометрический метод	5.0	Закрепление отсутствует
1812	488565.82	2363711.79	Картометрический метод	5.0	Закрепление отсутствует
1813	488546.61	2363724.74	Картометрический метод	5.0	Закрепление отсутствует
1814	488535.21	2363729.50	Картометрический метод	5.0	Закрепление отсутствует
1815	488507.41	2363752.14	Картометрический метод	5.0	Закрепление отсутствует
1816	488483.32	2363774.70	Картометрический метод	5.0	Закрепление отсутствует
1817	488467.50	2363791.86	Картометрический метод	5.0	Закрепление отсутствует
1818	488453.64	2363802.78	Картометрический метод	5.0	Закрепление отсутствует
1819	488425.09	2363822.94	Картометрический метод	5.0	Закрепление отсутствует
1820	488383.49	2363862.90	Картометрический метод	5.0	Закрепление отсутствует
1821	488337.48	2363907.47	Картометрический метод	5.0	Закрепление отсутствует
1822	488322.32	2363922.32	Картометрический метод	5.0	Закрепление отсутствует
1823	488308.65	2363937.64	Картометрический метод	5.0	Закрепление отсутствует
1824	488244.00	2363998.14	Картометрический метод	5.0	Закрепление отсутствует
1825	488221.10	2364024.67	Картометрический метод	5.0	Закрепление отсутствует
1826	488205.41	2364038.53	Картометрический метод	5.0	Закрепление отсутствует
1827	488189.41	2364060.40	Картометрический метод	5.0	Закрепление отсутствует
1828	488179.76	2364076.13	Картометрический метод	5.0	Закрепление отсутствует
1829	488172.42	2364083.30	Картометрический метод	5.0	Закрепление отсутствует
1830	488160.36	2364103.09	Картометрический метод	5.0	Закрепление отсутствует
1831	488144.30	2364122.46	Картометрический метод	5.0	Закрепление отсутствует
1832	488128.94	2364151.31	Картометрический метод	5.0	Закрепление отсутствует

2. Сведения о характерных точках границ объекта

Обозначение характерных точек границ	Координаты, м		Метод определения координат характерной точки	Средняя квадратическая погрешность положения характерной точки (Mt), м	Описание обозначения точки на местности (при наличии)
	X	Y			
1	2	3	4	5	6
1833	488093.58	2364201.65	Картометрический метод	5.0	Закрепление отсутствует
1834	488061.09	2364262.59	Картометрический метод	5.0	Закрепление отсутствует
1835	488047.74	2364251.44	Картометрический метод	5.0	Закрепление отсутствует
1836	488028.62	2364241.50	Картометрический метод	5.0	Закрепление отсутствует
1837	488009.15	2364240.23	Картометрический метод	5.0	Закрепление отсутствует
1838	487993.56	2364244.96	Картометрический метод	5.0	Закрепление отсутствует
1839	487977.44	2364257.59	Картометрический метод	5.0	Закрепление отсутствует
1840	487950.28	2364289.82	Картометрический метод	5.0	Закрепление отсутствует
1841	487924.22	2364320.09	Картометрический метод	5.0	Закрепление отсутствует
1842	487915.91	2364333.58	Картометрический метод	5.0	Закрепление отсутствует
1843	487912.21	2364355.99	Картометрический метод	5.0	Закрепление отсутствует
1844	487918.80	2364377.72	Картометрический метод	5.0	Закрепление отсутствует
1845	487934.33	2364394.29	Картометрический метод	5.0	Закрепление отсутствует
1846	487934.43	2364394.36	Картометрический метод	5.0	Закрепление отсутствует
1847	487969.34	2364417.55	Картометрический метод	5.0	Закрепление отсутствует
1848	487977.93	2364422.13	Картометрический метод	5.0	Закрепление отсутствует
1849	487960.12	2364447.77	Картометрический метод	5.0	Закрепление отсутствует
1850	487945.50	2364478.61	Картометрический метод	5.0	Закрепление отсутствует
1851	487781.92	2364382.34	Картометрический метод	5.0	Закрепление отсутствует
1852	487806.12	2364371.00	Картометрический метод	5.0	Закрепление отсутствует
1853	487788.45	2364359.40	Картометрический метод	5.0	Закрепление отсутствует
1854	487803.90	2364355.90	Картометрический метод	5.0	Закрепление отсутствует
1855	487806.64	2364361.24	Картометрический метод	5.0	Закрепление отсутствует
1856	487834.76	2364346.82	Картометрический метод	5.0	Закрепление отсутствует
1857	487848.75	2364340.29	Картометрический метод	5.0	Закрепление отсутствует

2. Сведения о характерных точках границ объекта

Обозначение характерных точек границ	Координаты, м		Метод определения координат характерной точки	Средняя квадратическая погрешность положения характерной точки (Mt), м	Описание обозначения точки на местности (при наличии)
	X	Y			
1	2	3	4	5	6
1858	487856.55	2364335.38	Картометрический метод	5.0	Закрепление отсутствует
1859	487867.93	2364327.05	Картометрический метод	5.0	Закрепление отсутствует
1860	487875.91	2364337.24	Картометрический метод	5.0	Закрепление отсутствует
1861	487894.61	2364319.23	Картометрический метод	5.0	Закрепление отсутствует
1862	487885.71	2364308.22	Картометрический метод	5.0	Закрепление отсутствует
1863	487935.47	2364275.15	Картометрический метод	5.0	Закрепление отсутствует
1864	487952.12	2364262.64	Картометрический метод	5.0	Закрепление отсутствует
1865	487965.31	2364251.83	Картометрический метод	5.0	Закрепление отсутствует
1866	487982.23	2364236.66	Картометрический метод	5.0	Закрепление отсутствует
1867	488052.03	2364171.25	Картометрический метод	5.0	Закрепление отсутствует
1868	488061.58	2364161.57	Картометрический метод	5.0	Закрепление отсутствует
1869	488066.70	2364155.89	Картометрический метод	5.0	Закрепление отсутствует
1870	488066.53	2364155.74	Картометрический метод	5.0	Закрепление отсутствует
1871	488069.67	2364152.10	Картометрический метод	5.0	Закрепление отсутствует
1872	488069.83	2364152.24	Картометрический метод	5.0	Закрепление отсутствует
1873	488076.55	2364143.85	Картометрический метод	5.0	Закрепление отсутствует
1874	488112.13	2364093.25	Картометрический метод	5.0	Закрепление отсутствует
1875	488115.18	2364088.91	Картометрический метод	5.0	Закрепление отсутствует
1876	488118.28	2364082.87	Картометрический метод	5.0	Закрепление отсутствует
1877	488121.07	2364075.42	Картометрический метод	5.0	Закрепление отсутствует
1878	488122.72	2364068.75	Картометрический метод	5.0	Закрепление отсутствует
1879	488123.35	2364064.88	Картометрический метод	5.0	Закрепление отсутствует
1880	488125.28	2364053.57	Картометрический метод	5.0	Закрепление отсутствует
1881	488127.27	2364047.22	Картометрический метод	5.0	Закрепление отсутствует
1882	488129.79	2364043.78	Картометрический метод	5.0	Закрепление отсутствует

2. Сведения о характерных точках границ объекта

Обозначение характерных точек границ	Координаты, м		Метод определения координат характерной точки	Средняя квадратическая погрешность положения характерной точки (Mt), м	Описание обозначения точки на местности (при наличии)
	X	Y			
1	2	3	4	5	6
1883	488161.98	2364010.05	Картометрический метод	5.0	Закрепление отсутствует
1884	488166.22	2364005.55	Картометрический метод	5.0	Закрепление отсутствует
1885	488170.28	2363998.76	Картометрический метод	5.0	Закрепление отсутствует
1886	488172.38	2363992.23	Картометрический метод	5.0	Закрепление отсутствует
1887	488173.05	2363986.46	Картометрический метод	5.0	Закрепление отсутствует
1888	488172.69	2363980.66	Картометрический метод	5.0	Закрепление отсутствует
1889	488171.28	2363974.97	Картометрический метод	5.0	Закрепление отсутствует
1890	488169.10	2363969.63	Картометрический метод	5.0	Закрепление отсутствует
1891	488186.78	2363998.43	Картометрический метод	5.0	Закрепление отсутствует
1892	488201.43	2364015.36	Картометрический метод	5.0	Закрепление отсутствует
1893	488206.85	2364010.58	Картометрический метод	5.0	Закрепление отсутствует
1894	488230.34	2363983.52	Картометрический метод	5.0	Закрепление отсутствует
1895	488294.33	2363923.66	Картометрический метод	5.0	Закрепление отсутствует
1896	488308.31	2363908.03	Картометрический метод	5.0	Закрепление отсутствует
1897	488323.56	2363893.10	Картометрический метод	5.0	Закрепление отсутствует
1898	488340.53	2363876.66	Картометрический метод	5.0	Закрепление отсутствует
1899	488369.57	2363848.54	Картометрический метод	5.0	Закрепление отсутствует
1900	488412.40	2363807.56	Картометрический метод	5.0	Закрепление отсутствует
1901	488438.30	2363789.13	Картометрический метод	5.0	Закрепление отсутствует
1902	488453.87	2363777.14	Картометрический метод	5.0	Закрепление отсутствует
1903	488459.92	2363770.59	Картометрический метод	5.0	Закрепление отсутствует
1904	488468.60	2363761.15	Картометрический метод	5.0	Закрепление отсутствует
1905	488494.78	2363736.63	Картометрический метод	5.0	Закрепление отсутствует
1906	488506.09	2363727.42	Картометрический метод	5.0	Закрепление отсутствует
1907	488522.58	2363713.99	Картометрический метод	5.0	Закрепление отсутствует

2. Сведения о характерных точках границ объекта

Обозначение характерных точек границ	Координаты, м		Метод определения координат характерной точки	Средняя квадратическая погрешность положения характерной точки (Mt), м	Описание обозначения точки на местности (при наличии)
	X	Y			
1	2	3	4	5	6
1908	488525.21	2363712.18	Картометрический метод	5.0	Закрепление отсутствует
1909	488530.50	2363709.79	Картометрический метод	5.0	Закрепление отсутствует
1910	488537.07	2363707.05	Картометрический метод	5.0	Закрепление отсутствует
1911	488551.35	2363697.42	Картометрический метод	5.0	Закрепление отсутствует
1912	488598.32	2363671.31	Картометрический метод	5.0	Закрепление отсутствует
1913	488641.21	2363636.74	Картометрический метод	5.0	Закрепление отсутствует
1914	488669.82	2363618.10	Картометрический метод	5.0	Закрепление отсутствует
1915	488677.97	2363612.80	Картометрический метод	5.0	Закрепление отсутствует
1916	488694.25	2363595.21	Картометрический метод	5.0	Закрепление отсутствует
1917	488698.93	2363591.47	Картометрический метод	5.0	Закрепление отсутствует
1918	488703.88	2363589.44	Картометрический метод	5.0	Закрепление отсутствует
1919	488710.96	2363587.59	Картометрический метод	5.0	Закрепление отсутствует
1920	488723.06	2363576.83	Картометрический метод	5.0	Закрепление отсутствует
1921	488726.35	2363574.45	Картометрический метод	5.0	Закрепление отсутствует
1922	488733.85	2363571.93	Картометрический метод	5.0	Закрепление отсутствует
1923	488749.80	2363569.92	Картометрический метод	5.0	Закрепление отсутствует
1924	488789.47	2363538.73	Картометрический метод	5.0	Закрепление отсутствует
1925	488792.88	2363536.57	Картометрический метод	5.0	Закрепление отсутствует
1926	488793.37	2363537.85	Картометрический метод	5.0	Закрепление отсутствует
1927	488799.82	2363553.62	Картометрический метод	5.0	Закрепление отсутствует
1928	488800.96	2363552.84	Картометрический метод	5.0	Закрепление отсутствует
1929	488799.03	2363547.83	Картометрический метод	5.0	Закрепление отсутствует
1930	488822.88	2363536.54	Картометрический метод	5.0	Закрепление отсутствует
1931	488817.73	2363529.71	Картометрический метод	5.0	Закрепление отсутствует
1932	488827.28	2363528.75	Картометрический метод	5.0	Закрепление отсутствует

2. Сведения о характерных точках границ объекта

Обозначение характерных точек границ	Координаты, м		Метод определения координат характерной точки	Средняя квадратическая погрешность положения характерной точки (Mt), м	Описание обозначения точки на местности (при наличии)
	X	Y			
1	2	3	4	5	6
1799	488836.19	2363547.55	Картометрический метод	5.0	Закрепление отсутствует
1933	488529.67	2364102.70	Картометрический метод	5.0	Закрепление отсутствует
1934	488568.73	2364161.79	Картометрический метод	5.0	Закрепление отсутствует
1935	488582.78	2364176.27	Картометрический метод	5.0	Закрепление отсутствует
1936	488596.26	2364181.81	Картометрический метод	5.0	Закрепление отсутствует
1937	488650.32	2364195.65	Картометрический метод	5.0	Закрепление отсутствует
1938	488672.85	2364200.20	Картометрический метод	5.0	Закрепление отсутствует
1939	488713.77	2364205.27	Картометрический метод	5.0	Закрепление отсутствует
1940	488715.69	2364212.27	Картометрический метод	5.0	Закрепление отсутствует
1941	488695.82	2364210.63	Картометрический метод	5.0	Закрепление отсутствует
1942	488695.83	2364212.33	Картометрический метод	5.0	Закрепление отсутствует
1943	488611.18	2364194.69	Картометрический метод	5.0	Закрепление отсутствует
1944	488584.71	2364192.19	Картометрический метод	5.0	Закрепление отсутствует
1945	488556.44	2364162.03	Картометрический метод	5.0	Закрепление отсутствует
1946	488519.04	2364107.83	Картометрический метод	5.0	Закрепление отсутствует
1933	488529.67	2364102.70	Картометрический метод	5.0	Закрепление отсутствует
1947	488253.27	2364306.54	Картометрический метод	5.0	Закрепление отсутствует
1948	488247.64	2364314.91	Картометрический метод	5.0	Закрепление отсутствует
1949	488232.72	2364339.07	Картометрический метод	5.0	Закрепление отсутствует
1950	488218.95	2364362.79	Картометрический метод	5.0	Закрепление отсутствует
1951	488216.09	2364365.89	Картометрический метод	5.0	Закрепление отсутствует
1952	488213.79	2364371.01	Картометрический метод	5.0	Закрепление отсутствует
1953	488184.71	2364422.05	Картометрический метод	5.0	Закрепление отсутствует
1954	488199.39	2364437.98	Картометрический метод	5.0	Закрепление отсутствует
1955	488180.54	2364468.55	Картометрический метод	5.0	Закрепление отсутствует

2. Сведения о характерных точках границ объекта

Обозначение характерных точек границ	Координаты, м		Метод определения координат характерной точки	Средняя квадратическая погрешность положения характерной точки (Mt), м	Описание обозначения точки на местности (при наличии)
	X	Y			
1	2	3	4	5	6
1956	488158.23	2364508.17	Картометрический метод	5.0	Закрепление отсутствует
1957	488145.61	2364536.35	Картометрический метод	5.0	Закрепление отсутствует
1958	488114.37	2364611.03	Картометрический метод	5.0	Закрепление отсутствует
1959	488104.83	2364602.81	Картометрический метод	5.0	Закрепление отсутствует
1960	488109.70	2364599.99	Картометрический метод	5.0	Закрепление отсутствует
1961	488114.81	2364591.07	Картометрический метод	5.0	Закрепление отсутствует
1962	488115.24	2364579.16	Картометрический метод	5.0	Закрепление отсутствует
1963	488126.58	2364567.69	Картометрический метод	5.0	Закрепление отсутствует
1964	488128.68	2364554.44	Картометрический метод	5.0	Закрепление отсутствует
1965	488134.96	2364549.09	Картометрический метод	5.0	Закрепление отсутствует
1966	488137.72	2364538.42	Картометрический метод	5.0	Закрепление отсутствует
1967	488143.85	2364526.48	Картометрический метод	5.0	Закрепление отсутствует
1968	488146.88	2364510.01	Картометрический метод	5.0	Закрепление отсутствует
1969	488158.76	2364478.72	Картометрический метод	5.0	Закрепление отсутствует
1970	488164.68	2364465.79	Картометрический метод	5.0	Закрепление отсутствует
1971	488166.38	2364459.55	Картометрический метод	5.0	Закрепление отсутствует
1972	488172.62	2364436.59	Картометрический метод	5.0	Закрепление отсутствует
1973	488182.75	2364415.95	Картометрический метод	5.0	Закрепление отсутствует
1974	488188.02	2364401.43	Картометрический метод	5.0	Закрепление отсутствует
1975	488196.27	2364394.44	Картометрический метод	5.0	Закрепление отсутствует
1976	488198.95	2364389.37	Картометрический метод	5.0	Закрепление отсутствует
1977	488198.78	2364381.97	Картометрический метод	5.0	Закрепление отсутствует
1978	488203.47	2364376.86	Картометрический метод	5.0	Закрепление отсутствует
1979	488207.11	2364369.97	Картометрический метод	5.0	Закрепление отсутствует
1980	488211.84	2364366.46	Картометрический метод	5.0	Закрепление отсутствует

2. Сведения о характерных точках границ объекта

Обозначение характерных точек границ	Координаты, м		Метод определения координат характерной точки	Средняя квадратическая погрешность положения характерной точки (Mt), м	Описание обозначения точки на местности (при наличии)
	X	Y			
1	2	3	4	5	6
1981	488221.00	2364347.45	Картометрический метод	5.0	Закрепление отсутствует
1982	488230.20	2364333.74	Картометрический метод	5.0	Закрепление отсутствует
1983	488239.39	2364320.02	Картометрический метод	5.0	Закрепление отсутствует
1984	488241.19	2364311.38	Картометрический метод	5.0	Закрепление отсутствует
1985	488246.13	2364302.85	Картометрический метод	5.0	Закрепление отсутствует
1986	488247.25	2364300.92	Картометрический метод	5.0	Закрепление отсутствует
1947	488253.27	2364306.54	Картометрический метод	5.0	Закрепление отсутствует
1987	488696.48	2364318.02	Картометрический метод	5.0	Закрепление отсутствует
1988	488703.62	2364340.57	Картометрический метод	5.0	Закрепление отсутствует
1989	488712.53	2364348.17	Картометрический метод	5.0	Закрепление отсутствует
1990	488734.72	2364428.87	Картометрический метод	5.0	Закрепление отсутствует
1991	488771.65	2364447.96	Картометрический метод	5.0	Закрепление отсутствует
1992	488783.76	2364448.43	Картометрический метод	5.0	Закрепление отсутствует
1993	488856.70	2364808.41	Картометрический метод	5.0	Закрепление отсутствует
1994	488859.26	2364834.35	Картометрический метод	5.0	Закрепление отсутствует
1995	488871.36	2364897.05	Картометрический метод	5.0	Закрепление отсутствует
1996	488888.87	2364916.48	Картометрический метод	5.0	Закрепление отсутствует
1997	488901.18	2364933.42	Картометрический метод	5.0	Закрепление отсутствует
1998	488911.16	2364957.53	Картометрический метод	5.0	Закрепление отсутствует
1999	488913.65	2364969.96	Картометрический метод	5.0	Закрепление отсутствует
2000	488922.62	2365019.55	Картометрический метод	5.0	Закрепление отсутствует
2001	488909.84	2365053.56	Картометрический метод	5.0	Закрепление отсутствует
2002	488882.90	2365075.06	Картометрический метод	5.0	Закрепление отсутствует
2003	488698.24	2365184.99	Картометрический метод	5.0	Закрепление отсутствует
2004	488672.00	2365209.69	Картометрический метод	5.0	Закрепление отсутствует

2. Сведения о характерных точках границ объекта

Обозначение характерных точек границ	Координаты, м		Метод определения координат характерной точки	Средняя квадратическая погрешность положения характерной точки (Mt), м	Описание обозначения точки на местности (при наличии)
	X	Y			
1	2	3	4	5	6
2005	488592.57	2365129.84	Картометрический метод	5.0	Закрепление отсутствует
2006	488457.89	2364947.71	Картометрический метод	5.0	Закрепление отсутствует
2007	488342.91	2364814.12	Картометрический метод	5.0	Закрепление отсутствует
2008	488277.85	2364753.89	Картометрический метод	5.0	Закрепление отсутствует
2009	488270.51	2364747.36	Картометрический метод	5.0	Закрепление отсутствует
2010	488320.26	2364643.54	Картометрический метод	5.0	Закрепление отсутствует
2011	488394.80	2364535.96	Картометрический метод	5.0	Закрепление отсутствует
2012	488434.85	2364494.43	Картометрический метод	5.0	Закрепление отсутствует
2013	488505.00	2364565.19	Картометрический метод	5.0	Закрепление отсутствует
2014	488527.79	2364539.59	Картометрический метод	5.0	Закрепление отсутствует
2015	488539.79	2364529.10	Картометрический метод	5.0	Закрепление отсутствует
2016	488558.94	2364512.37	Картометрический метод	5.0	Закрепление отсутствует
2017	488562.92	2364508.89	Картометрический метод	5.0	Закрепление отсутствует
2018	488564.06	2364507.89	Картометрический метод	5.0	Закрепление отсутствует
2019	488571.33	2364501.74	Картометрический метод	5.0	Закрепление отсутствует
2020	488663.45	2364442.58	Картометрический метод	5.0	Закрепление отсутствует
2021	488608.32	2364373.91	Картометрический метод	5.0	Закрепление отсутствует
2022	488610.20	2364372.09	Картометрический метод	5.0	Закрепление отсутствует
2023	488655.48	2364333.91	Картометрический метод	5.0	Закрепление отсутствует
2024	488662.51	2364329.80	Картометрический метод	5.0	Закрепление отсутствует
2025	488672.51	2364325.14	Картометрический метод	5.0	Закрепление отсутствует
2026	488684.94	2364320.28	Картометрический метод	5.0	Закрепление отсутствует
1987	488696.48	2364318.02	Картометрический метод	5.0	Закрепление отсутствует
2027	488893.18	2364943.68	Картометрический метод	5.0	Закрепление отсутствует
2028	488889.25	2364950.29	Картометрический метод	5.0	Закрепление отсутствует

2. Сведения о характерных точках границ объекта

Обозначение характерных точек границ	Координаты, м		Метод определения координат характерной точки	Средняя квадратическая погрешность положения характерной точки (Mt), м	Описание обозначения точки на местности (при наличии)
	X	Y			
1	2	3	4	5	6
2029	488896.26	2364954.24	Картометрический метод	5.0	Закрепление отсутствует
2030	488899.94	2364948.14	Картометрический метод	5.0	Закрепление отсутствует
2027	488893.18	2364943.68	Картометрический метод	5.0	Закрепление отсутствует
2031	488609.39	2364634.44	Картометрический метод	5.0	Закрепление отсутствует
2032	488610.88	2364633.10	Картометрический метод	5.0	Закрепление отсутствует
2033	488609.53	2364631.62	Картометрический метод	5.0	Закрепление отсутствует
2034	488608.05	2364632.95	Картометрический метод	5.0	Закрепление отсутствует
2031	488609.39	2364634.44	Картометрический метод	5.0	Закрепление отсутствует
2035	488756.06	2364793.93	Картометрический метод	5.0	Закрепление отсутствует
2036	488754.58	2364795.28	Картометрический метод	5.0	Закрепление отсутствует
2037	488755.92	2364796.76	Картометрический метод	5.0	Закрепление отсутствует
2038	488757.40	2364795.42	Картометрический метод	5.0	Закрепление отсутствует
2035	488756.06	2364793.93	Картометрический метод	5.0	Закрепление отсутствует
2039	487863.01	2365040.88	Картометрический метод	5.0	Закрепление отсутствует
2040	487854.57	2365052.85	Картометрический метод	5.0	Закрепление отсутствует
2041	487850.13	2365060.43	Картометрический метод	5.0	Закрепление отсутствует
2042	487836.10	2365049.92	Картометрический метод	5.0	Закрепление отсутствует
2043	487831.01	2365054.85	Картометрический метод	5.0	Закрепление отсутствует
2044	487812.92	2365076.91	Картометрический метод	5.0	Закрепление отсутствует
2045	487833.66	2365090.32	Картометрический метод	5.0	Закрепление отсутствует
2046	487826.66	2365101.16	Картометрический метод	5.0	Закрепление отсутствует
2047	487826.46	2365101.27	Картометрический метод	5.0	Закрепление отсутствует
2048	487803.77	2365083.03	Картометрический метод	5.0	Закрепление отсутствует
2049	487788.25	2365069.17	Картометрический метод	5.0	Закрепление отсутствует
2050	487829.34	2365028.63	Картометрический метод	5.0	Закрепление отсутствует

2. Сведения о характерных точках границ объекта

Обозначение характерных точек границ	Координаты, м		Метод определения координат характерной точки	Средняя квадратическая погрешность положения характерной точки (Mt), м	Описание обозначения точки на местности (при наличии)
	X	Y			
1	2	3	4	5	6
2051	487843.05	2365024.21	Картометрический метод	5.0	Закрепление отсутствует
2052	487847.94	2365019.29	Картометрический метод	5.0	Закрепление отсутствует
2053	487857.27	2365002.98	Картометрический метод	5.0	Закрепление отсутствует
2054	487882.70	2364968.39	Картометрический метод	5.0	Закрепление отсутствует
2055	487911.27	2364931.71	Картометрический метод	5.0	Закрепление отсутствует
2056	487942.83	2364888.18	Картометрический метод	5.0	Закрепление отсутствует
2057	487963.09	2364902.55	Картометрический метод	5.0	Закрепление отсутствует
2058	487920.56	2364959.34	Картометрический метод	5.0	Закрепление отсутствует
2039	487863.01	2365040.88	Картометрический метод	5.0	Закрепление отсутствует
2059	487826.37	2365101.33	Картометрический метод	5.0	Закрепление отсутствует
2060	487820.79	2365104.54	Картометрический метод	5.0	Закрепление отсутствует
2061	487813.03	2365104.96	Картометрический метод	5.0	Закрепление отсутствует
2062	487807.07	2365103.07	Картометрический метод	5.0	Закрепление отсутствует
2063	487804.68	2365102.82	Картометрический метод	5.0	Закрепление отсутствует
2064	487802.28	2365103.37	Картометрический метод	5.0	Закрепление отсутствует
2065	487796.82	2365105.99	Картометрический метод	5.0	Закрепление отсутствует
2066	487790.53	2365111.06	Картометрический метод	5.0	Закрепление отсутствует
2067	487777.80	2365125.25	Картометрический метод	5.0	Закрепление отсутствует
2068	487748.10	2365150.63	Картометрический метод	5.0	Закрепление отсутствует
2069	487725.17	2365171.28	Картометрический метод	5.0	Закрепление отсутствует
2070	487712.69	2365183.27	Картометрический метод	5.0	Закрепление отсутствует
2071	487676.26	2365213.53	Картометрический метод	5.0	Закрепление отсутствует
2072	487660.18	2365220.13	Картометрический метод	5.0	Закрепление отсутствует
2073	487638.91	2365191.50	Картометрический метод	5.0	Закрепление отсутствует
2074	487424.74	2365296.08	Картометрический метод	5.0	Закрепление отсутствует

2. Сведения о характерных точках границ объекта

Обозначение характерных точек границ	Координаты, м		Метод определения координат характерной точки	Средняя квадратическая погрешность положения характерной точки (Mt), м	Описание обозначения точки на местности (при наличии)
	X	Y			
1	2	3	4	5	6
2075	487423.50	2365286.61	Картометрический метод	5.0	Закрепление отсутствует
2076	487415.26	2365262.69	Картометрический метод	5.0	Закрепление отсутствует
2077	487416.38	2365254.86	Картометрический метод	5.0	Закрепление отсутствует
2078	487429.21	2365247.17	Картометрический метод	5.0	Закрепление отсутствует
2079	487460.15	2365235.06	Картометрический метод	5.0	Закрепление отсутствует
2080	487545.98	2365199.69	Картометрический метод	5.0	Закрепление отсутствует
2081	487552.39	2365191.14	Картометрический метод	5.0	Закрепление отсутствует
2082	487570.69	2365177.52	Картометрический метод	5.0	Закрепление отсутствует
2083	487587.46	2365167.34	Картометрический метод	5.0	Закрепление отсутствует
2084	487611.20	2365155.39	Картометрический метод	5.0	Закрепление отсутствует
2085	487635.10	2365142.24	Картометрический метод	5.0	Закрепление отсутствует
2086	487670.23	2365129.43	Картометрический метод	5.0	Закрепление отсутствует
2087	487680.84	2365129.59	Картометрический метод	5.0	Закрепление отсутствует
2088	487688.34	2365133.82	Картометрический метод	5.0	Закрепление отсутствует
2089	487694.44	2365147.09	Картометрический метод	5.0	Закрепление отсутствует
2090	487701.88	2365148.82	Картометрический метод	5.0	Закрепление отсутствует
2091	487706.14	2365142.42	Картометрический метод	5.0	Закрепление отсутствует
2092	487714.76	2365125.82	Картометрический метод	5.0	Закрепление отсутствует
2093	487725.93	2365115.36	Картометрический метод	5.0	Закрепление отсутствует
2094	487747.09	2365104.07	Картометрический метод	5.0	Закрепление отсутствует
2095	487755.39	2365099.68	Картометрический метод	5.0	Закрепление отсутствует
2096	487788.19	2365069.24	Картометрический метод	5.0	Закрепление отсутствует
2097	487803.72	2365083.13	Картометрический метод	5.0	Закрепление отсутствует
2059	487826.37	2365101.33	Картометрический метод	5.0	Закрепление отсутствует
2098	487400.29	2365263.34	Картометрический метод	5.0	Закрепление отсутствует

2. Сведения о характерных точках границ объекта

Обозначение характерных точек границ	Координаты, м		Метод определения координат характерной точки	Средняя квадратическая погрешность положения характерной точки (Mt), м	Описание обозначения точки на местности (при наличии)
	X	Y			
1	2	3	4	5	6
2099	487406.37	2365263.39	Картометрический метод	5.0	Закрепление отсутствует
2100	487411.96	2365267.37	Картометрический метод	5.0	Закрепление отсутствует
2101	487415.60	2365277.69	Картометрический метод	5.0	Закрепление отсутствует
2102	487416.87	2365293.86	Картометрический метод	5.0	Закрепление отсутствует
2103	487417.78	2365299.47	Картометрический метод	5.0	Закрепление отсутствует
2104	487349.14	2365333.01	Картометрический метод	5.0	Закрепление отсутствует
2105	487343.12	2365328.64	Картометрический метод	5.0	Закрепление отсутствует
2106	487337.59	2365327.42	Картометрический метод	5.0	Закрепление отсутствует
2107	487332.18	2365329.12	Картометрический метод	5.0	Закрепление отсутствует
2108	487224.77	2365397.35	Картометрический метод	5.0	Закрепление отсутствует
2109	487213.69	2365406.36	Картометрический метод	5.0	Закрепление отсутствует
2110	487162.50	2365370.02	Картометрический метод	5.0	Закрепление отсутствует
2111	487247.82	2365316.93	Картометрический метод	5.0	Закрепление отсутствует
2112	487276.41	2365307.27	Картометрический метод	5.0	Закрепление отсутствует
2113	487361.72	2365275.32	Картометрический метод	5.0	Закрепление отсутствует
2098	487400.29	2365263.34	Картометрический метод	5.0	Закрепление отсутствует
2114	487061.97	2365518.16	Картометрический метод	5.0	Закрепление отсутствует
2115	487127.70	2365540.57	Картометрический метод	5.0	Закрепление отсутствует
2116	487129.56	2365543.49	Картометрический метод	5.0	Закрепление отсутствует
2117	487129.54	2365543.59	Картометрический метод	5.0	Закрепление отсутствует
2118	487127.84	2365552.22	Картометрический метод	5.0	Закрепление отсутствует
2119	487128.95	2365561.81	Картометрический метод	5.0	Закрепление отсутствует
2120	487132.27	2365569.55	Картометрический метод	5.0	Закрепление отсутствует
2121	487138.90	2365577.31	Картометрический метод	5.0	Закрепление отсутствует
2122	487146.91	2365583.94	Картометрический метод	5.0	Закрепление отсутствует

2. Сведения о характерных точках границ объекта

Обозначение характерных точек границ	Координаты, м		Метод определения координат характерной точки	Средняя квадратическая погрешность положения характерной точки (Mt), м	Описание обозначения точки на местности (при наличии)
	X	Y			
1	2	3	4	5	6
2123	487121.63	2365572.40	Картометрический метод	5.0	Закрепление отсутствует
2124	487114.01	2365568.56	Картометрический метод	5.0	Закрепление отсутствует
2125	487114.98	2365566.49	Картометрический метод	5.0	Закрепление отсутствует
2126	487088.10	2365551.19	Картометрический метод	5.0	Закрепление отсутствует
2127	487083.46	2365547.38	Картометрический метод	5.0	Закрепление отсутствует
2128	487081.66	2365549.72	Картометрический метод	5.0	Закрепление отсутствует
2129	487076.56	2365559.49	Картометрический метод	5.0	Закрепление отсутствует
2130	487071.48	2365573.85	Картометрический метод	5.0	Закрепление отсутствует
2131	487065.58	2365599.72	Картометрический метод	5.0	Закрепление отсутствует
2132	487058.93	2365666.45	Картометрический метод	5.0	Закрепление отсутствует
2133	487057.49	2365706.74	Картометрический метод	5.0	Закрепление отсутствует
2134	487057.55	2365707.60	Картометрический метод	5.0	Закрепление отсутствует
2135	487060.94	2365730.57	Картометрический метод	5.0	Закрепление отсутствует
2136	487070.25	2365760.33	Картометрический метод	5.0	Закрепление отсутствует
2137	487082.39	2365789.28	Картометрический метод	5.0	Закрепление отсутствует
2138	487101.17	2365823.57	Картометрический метод	5.0	Закрепление отсутствует
2139	487091.53	2365810.28	Картометрический метод	5.0	Закрепление отсутствует
2140	487084.92	2365801.15	Картометрический метод	5.0	Закрепление отсутствует
2141	487049.55	2365741.53	Картометрический метод	5.0	Закрепление отсутствует
2142	487040.64	2365710.72	Картометрический метод	5.0	Закрепление отсутствует
2143	487041.94	2365626.85	Картометрический метод	5.0	Закрепление отсутствует
2144	487046.47	2365575.73	Картометрический метод	5.0	Закрепление отсутствует
2145	487060.05	2365521.80	Картометрический метод	5.0	Закрепление отсутствует
2114	487061.97	2365518.16	Картометрический метод	5.0	Закрепление отсутствует
2146	487217.66	2366090.51	Картометрический метод	5.0	Закрепление отсутствует

2. Сведения о характерных точках границ объекта

Обозначение характерных точек границ	Координаты, м		Метод определения координат характерной точки	Средняя квадратическая погрешность положения характерной точки (Mt), м	Описание обозначения точки на местности (при наличии)
	X	Y			
1	2	3	4	5	6
2147	487208.43	2366072.06	Картометрический метод	5.0	Закрепление отсутствует
2148	487195.82	2366027.52	Картометрический метод	5.0	Закрепление отсутствует
2149	487187.60	2366000.70	Картометрический метод	5.0	Закрепление отсутствует
2150	487187.11	2365987.89	Картометрический метод	5.0	Закрепление отсутствует
2151	487184.15	2365982.50	Картометрический метод	5.0	Закрепление отсутствует
2152	487178.76	2365972.69	Картометрический метод	5.0	Закрепление отсутствует
2153	487174.45	2365959.18	Картометрический метод	5.0	Закрепление отсутствует
2154	487160.27	2365934.09	Картометрический метод	5.0	Закрепление отсутствует
2155	487140.46	2365903.13	Картометрический метод	5.0	Закрепление отсутствует
2156	487132.22	2365884.31	Картометрический метод	5.0	Закрепление отсутствует
2157	487105.58	2365838.89	Картометрический метод	5.0	Закрепление отсутствует
2158	487105.24	2365830.85	Картометрический метод	5.0	Закрепление отсутствует
2159	487107.26	2365834.54	Картометрический метод	5.0	Закрепление отсутствует
2160	487110.13	2365841.26	Картометрический метод	5.0	Закрепление отсутствует
2161	487136.15	2365884.84	Картометрический метод	5.0	Закрепление отсутствует
2162	487140.38	2365890.48	Картометрический метод	5.0	Закрепление отсутствует
2163	487152.72	2365913.31	Картометрический метод	5.0	Закрепление отсутствует
2164	487170.98	2365938.64	Картометрический метод	5.0	Закрепление отсутствует
2165	487174.03	2365944.24	Картометрический метод	5.0	Закрепление отсутствует
2166	487195.45	2365973.44	Картометрический метод	5.0	Закрепление отсутствует
2167	487242.04	2366081.74	Картометрический метод	5.0	Закрепление отсутствует
2168	487225.11	2366089.00	Картометрический метод	5.0	Закрепление отсутствует
2169	487217.91	2366091.01	Картометрический метод	5.0	Закрепление отсутствует
2146	487217.66	2366090.51	Картометрический метод	5.0	Закрепление отсутствует
2170	487361.33	2366558.26	Картометрический метод	5.0	Закрепление отсутствует

2. Сведения о характерных точках границ объекта

Обозначение характерных точек границ	Координаты, м		Метод определения координат характерной точки	Средняя квадратическая погрешность положения характерной точки (Mt), м	Описание обозначения точки на местности (при наличии)
	X	Y			
1	2	3	4	5	6
2171	487363.76	2366602.39	Картометрический метод	5.0	Закрепление отсутствует
2172	487362.87	2366608.29	Картометрический метод	5.0	Закрепление отсутствует
2173	487357.16	2366625.08	Картометрический метод	5.0	Закрепление отсутствует
2174	487351.20	2366632.14	Картометрический метод	5.0	Закрепление отсутствует
2175	487356.95	2366660.12	Картометрический метод	5.0	Закрепление отсутствует
2176	487359.41	2366718.87	Картометрический метод	5.0	Закрепление отсутствует
2177	487357.03	2366730.02	Картометрический метод	5.0	Закрепление отсутствует
2178	487350.21	2366761.80	Картометрический метод	5.0	Закрепление отсутствует
2179	487355.45	2366762.92	Картометрический метод	5.0	Закрепление отсутствует
2180	487354.23	2366767.74	Картометрический метод	5.0	Закрепление отсутствует
2181	487349.16	2366766.69	Картометрический метод	5.0	Закрепление отсутствует
2182	487342.35	2366798.47	Картометрический метод	5.0	Закрепление отсутствует
2183	487336.06	2366827.81	Картометрический метод	5.0	Закрепление отсутствует
2184	487329.76	2366857.14	Картометрический метод	5.0	Закрепление отсутствует
2185	487323.48	2366886.48	Картометрический метод	5.0	Закрепление отсутствует
2186	487324.81	2366886.81	Картометрический метод	5.0	Закрепление отсутствует
2187	487323.45	2366892.53	Картометрический метод	5.0	Закрепление отсутствует
2188	487319.99	2366891.91	Картометрический метод	5.0	Закрепление отсутствует
2189	487310.99	2366930.67	Картометрический метод	5.0	Закрепление отсутствует
2190	487314.54	2366931.06	Картометрический метод	5.0	Закрепление отсутствует
2191	487312.49	2366936.38	Картометрический метод	5.0	Закрепление отсутствует
2192	487305.51	2366949.22	Картометрический метод	5.0	Закрепление отсутствует
2193	487303.62	2366949.06	Картометрический метод	5.0	Закрепление отсутствует
2194	487301.51	2366958.21	Картометрический метод	5.0	Закрепление отсутствует
2195	487288.23	2366990.21	Картометрический метод	5.0	Закрепление отсутствует

2. Сведения о характерных точках границ объекта

Обозначение характерных точек границ	Координаты, м		Метод определения координат характерной точки	Средняя квадратическая погрешность положения характерной точки (Mt), м	Описание обозначения точки на местности (при наличии)
	X	Y			
1	2	3	4	5	6
2196	487272.67	2367015.30	Картометрический метод	5.0	Закрепление отсутствует
2197	487263.27	2367033.25	Картометрический метод	5.0	Закрепление отсутствует
2198	487269.29	2367043.62	Картометрический метод	5.0	Закрепление отсутствует
2199	487271.55	2367049.47	Картометрический метод	5.0	Закрепление отсутствует
2200	487272.23	2367052.63	Картометрический метод	5.0	Закрепление отсутствует
2201	487269.37	2367064.38	Картометрический метод	5.0	Закрепление отсутствует
2202	487273.33	2367065.46	Картометрический метод	5.0	Закрепление отсутствует
2203	487271.58	2367072.87	Картометрический метод	5.0	Закрепление отсутствует
2204	487267.94	2367071.22	Картометрический метод	5.0	Закрепление отсутствует
2205	487262.31	2367076.93	Картометрический метод	5.0	Закрепление отсутствует
2206	487261.16	2367079.98	Картометрический метод	5.0	Закрепление отсутствует
2207	487260.47	2367081.33	Картометрический метод	5.0	Закрепление отсутствует
2208	487257.24	2367087.25	Картометрический метод	5.0	Закрепление отсутствует
2209	487232.88	2367144.81	Картометрический метод	5.0	Закрепление отсутствует
2210	487220.24	2367163.04	Картометрический метод	5.0	Закрепление отсутствует
2211	487216.67	2367177.41	Картометрический метод	5.0	Закрепление отсутствует
2212	487208.01	2367191.63	Картометрический метод	5.0	Закрепление отсутствует
2213	487190.93	2367213.20	Картометрический метод	5.0	Закрепление отсутствует
2214	487166.61	2367248.05	Картометрический метод	5.0	Закрепление отсутствует
2215	487159.36	2367254.97	Картометрический метод	5.0	Закрепление отсутствует
2216	487155.11	2367259.58	Картометрический метод	5.0	Закрепление отсутствует
2217	487138.79	2367277.05	Картометрический метод	5.0	Закрепление отсутствует
2218	487113.69	2367304.37	Картометрический метод	5.0	Закрепление отсутствует
2219	487093.27	2367320.98	Картометрический метод	5.0	Закрепление отсутствует
2220	487085.40	2367328.34	Картометрический метод	5.0	Закрепление отсутствует

2. Сведения о характерных точках границ объекта

Обозначение характерных точек границ	Координаты, м		Метод определения координат характерной точки	Средняя квадратическая погрешность положения характерной точки (Mt), м	Описание обозначения точки на местности (при наличии)
	X	Y			
1	2	3	4	5	6
2221	487079.05	2367333.87	Картометрический метод	5.0	Закрепление отсутствует
2222	487076.49	2367333.73	Картометрический метод	5.0	Закрепление отсутствует
2223	487065.80	2367345.49	Картометрический метод	5.0	Закрепление отсутствует
2224	487062.14	2367342.39	Картометрический метод	5.0	Закрепление отсутствует
2225	487053.96	2367350.41	Картометрический метод	5.0	Закрепление отсутствует
2226	487057.90	2367353.50	Картометрический метод	5.0	Закрепление отсутствует
2227	487051.27	2367358.59	Картометрический метод	5.0	Закрепление отсутствует
2228	487030.49	2367376.57	Картометрический метод	5.0	Закрепление отсутствует
2229	486989.68	2367416.82	Картометрический метод	5.0	Закрепление отсутствует
2230	486990.78	2367420.06	Картометрический метод	5.0	Закрепление отсутствует
2231	486977.93	2367425.35	Картометрический метод	5.0	Закрепление отсутствует
2232	486973.74	2367429.21	Картометрический метод	5.0	Закрепление отсутствует
2233	486961.16	2367444.89	Картометрический метод	5.0	Закрепление отсутствует
2234	486957.46	2367447.64	Картометрический метод	5.0	Закрепление отсутствует
2235	486940.23	2367462.73	Картометрический метод	5.0	Закрепление отсутствует
2236	486934.16	2367467.53	Картометрический метод	5.0	Закрепление отсутствует
2237	486935.04	2367468.44	Картометрический метод	5.0	Закрепление отсутствует
2238	486925.47	2367483.26	Картометрический метод	5.0	Закрепление отсутствует
2239	486921.47	2367488.29	Картометрический метод	5.0	Закрепление отсутствует
2240	486923.32	2367489.68	Картометрический метод	5.0	Закрепление отсутствует
2241	486920.72	2367492.57	Картометрический метод	5.0	Закрепление отсутствует
2242	486914.62	2367498.34	Картометрический метод	5.0	Закрепление отсутствует
2243	486907.57	2367502.31	Картометрический метод	5.0	Закрепление отсутствует
2244	486901.17	2367507.78	Картометрический метод	5.0	Закрепление отсутствует
2245	486891.60	2367508.08	Картометрический метод	5.0	Закрепление отсутствует

2. Сведения о характерных точках границ объекта

Обозначение характерных точек границ	Координаты, м		Метод определения координат характерной точки	Средняя квадратическая погрешность положения характерной точки (Mt), м	Описание обозначения точки на местности (при наличии)
	X	Y			
1	2	3	4	5	6
2246	486888.98	2367505.62	Картометрический метод	5.0	Закрепление отсутствует
2247	486884.70	2367510.16	Картометрический метод	5.0	Закрепление отсутствует
2248	486887.32	2367512.62	Картометрический метод	5.0	Закрепление отсутствует
2249	486872.48	2367532.25	Картометрический метод	5.0	Закрепление отсутствует
2250	486864.64	2367540.14	Картометрический метод	5.0	Закрепление отсутствует
2251	486859.39	2367547.19	Картометрический метод	5.0	Закрепление отсутствует
2252	486865.13	2367552.81	Картометрический метод	5.0	Закрепление отсутствует
2253	486869.40	2367555.37	Картометрический метод	5.0	Закрепление отсутствует
2254	486873.78	2367556.82	Картометрический метод	5.0	Закрепление отсутствует
2255	486889.67	2367566.26	Картометрический метод	5.0	Закрепление отсутствует
2256	486898.81	2367574.90	Картометрический метод	5.0	Закрепление отсутствует
2257	486906.02	2367581.72	Картометрический метод	5.0	Закрепление отсутствует
2258	486915.92	2367591.72	Картометрический метод	5.0	Закрепление отсутствует
2259	486916.90	2367593.34	Картометрический метод	5.0	Закрепление отсутствует
2260	486892.28	2367612.65	Картометрический метод	5.0	Закрепление отсутствует
2261	486878.30	2367622.51	Картометрический метод	5.0	Закрепление отсутствует
2262	486860.54	2367603.70	Картометрический метод	5.0	Закрепление отсутствует
2263	486852.45	2367595.12	Картометрический метод	5.0	Закрепление отсутствует
2264	486830.31	2367571.86	Картометрический метод	5.0	Закрепление отсутствует
2265	486795.70	2367608.29	Картометрический метод	5.0	Закрепление отсутствует
2266	486794.66	2367606.99	Картометрический метод	5.0	Закрепление отсутствует
2267	486791.31	2367609.65	Картометрический метод	5.0	Закрепление отсутствует
2268	486792.72	2367611.43	Картометрический метод	5.0	Закрепление отсутствует
2269	486783.51	2367620.92	Картометрический метод	5.0	Закрепление отсутствует
2270	486773.61	2367631.54	Картометрический метод	5.0	Закрепление отсутствует

2. Сведения о характерных точках границ объекта

Обозначение характерных точек границ	Координаты, м		Метод определения координат характерной точки	Средняя квадратическая погрешность положения характерной точки (Mt), м	Описание обозначения точки на местности (при наличии)
	X	Y			
1	2	3	4	5	6
2271	486771.46	2367629.31	Картометрический метод	5.0	Закрепление отсутствует
2272	486763.30	2367637.18	Картометрический метод	5.0	Закрепление отсутствует
2273	486765.79	2367639.76	Картометрический метод	5.0	Закрепление отсутствует
2274	486759.86	2367645.78	Картометрический метод	5.0	Закрепление отсутствует
2275	486757.94	2367643.55	Картометрический метод	5.0	Закрепление отсутствует
2276	486751.87	2367648.76	Картометрический метод	5.0	Закрепление отсутствует
2277	486753.80	2367651.01	Картометрический метод	5.0	Закрепление отсутствует
2278	486718.36	2367681.74	Картометрический метод	5.0	Закрепление отсутствует
2279	486673.19	2367729.08	Картометрический метод	5.0	Закрепление отсутствует
2280	486613.77	2367800.94	Картометрический метод	5.0	Закрепление отсутствует
2281	486610.00	2367805.47	Картометрический метод	5.0	Закрепление отсутствует
2282	486605.76	2367807.95	Картометрический метод	5.0	Закрепление отсутствует
2283	486603.72	2367808.67	Картометрический метод	5.0	Закрепление отсутствует
2284	486606.14	2367805.97	Картометрический метод	5.0	Закрепление отсутствует
2285	486613.04	2367792.61	Картометрический метод	5.0	Закрепление отсутствует
2286	486622.42	2367782.59	Картометрический метод	5.0	Закрепление отсутствует
2287	486623.12	2367769.47	Картометрический метод	5.0	Закрепление отсутствует
2288	486635.06	2367740.39	Картометрический метод	5.0	Закрепление отсутствует
2289	486704.53	2367667.28	Картометрический метод	5.0	Закрепление отсутствует
2290	486727.58	2367647.24	Картометрический метод	5.0	Закрепление отсутствует
2291	486747.20	2367630.29	Картометрический метод	5.0	Закрепление отсутствует
2292	486836.60	2367536.22	Картометрический метод	5.0	Закрепление отсутствует
2293	486857.96	2367507.71	Картометрический метод	5.0	Закрепление отсутствует
2294	486887.68	2367477.73	Картометрический метод	5.0	Закрепление отсутствует
2295	486904.45	2367458.34	Картометрический метод	5.0	Закрепление отсутствует

2. Сведения о характерных точках границ объекта

Обозначение характерных точек границ	Координаты, м		Метод определения координат характерной точки	Средняя квадратическая погрешность положения характерной точки (Mt), м	Описание обозначения точки на местности (при наличии)
	X	Y			
1	2	3	4	5	6
2296	486949.85	2367413.29	Картометрический метод	5.0	Закрепление отсутствует
2297	486975.86	2367387.09	Картометрический метод	5.0	Закрепление отсутствует
2298	486987.90	2367379.61	Картометрический метод	5.0	Закрепление отсутствует
2299	486995.70	2367370.82	Картометрический метод	5.0	Закрепление отсутствует
2300	487003.01	2367357.86	Картометрический метод	5.0	Закрепление отсутствует
2301	487043.97	2367311.50	Картометрический метод	5.0	Закрепление отсутствует
2302	487053.11	2367308.50	Картометрический метод	5.0	Закрепление отсутствует
2303	487070.21	2367286.50	Картометрический метод	5.0	Закрепление отсутствует
2304	487116.56	2367230.62	Картометрический метод	5.0	Закрепление отсутствует
2305	487146.58	2367186.92	Картометрический метод	5.0	Закрепление отсутствует
2306	487156.15	2367176.90	Картометрический метод	5.0	Закрепление отсутствует
2307	487172.83	2367145.11	Картометрический метод	5.0	Закрепление отсутствует
2308	487213.72	2367077.94	Картометрический метод	5.0	Закрепление отсутствует
2309	487219.23	2367073.82	Картометрический метод	5.0	Закрепление отсутствует
2310	487247.72	2367068.57	Картометрический метод	5.0	Закрепление отсутствует
2311	487252.49	2367066.86	Картометрический метод	5.0	Закрепление отсутствует
2312	487253.78	2367062.02	Картометрический метод	5.0	Закрепление отсутствует
2313	487251.99	2367053.66	Картометрический метод	5.0	Закрепление отсутствует
2314	487242.83	2367037.87	Картометрический метод	5.0	Закрепление отсутствует
2315	487241.29	2367032.10	Картометрический метод	5.0	Закрепление отсутствует
2316	487255.29	2367005.37	Картометрический метод	5.0	Закрепление отсутствует
2317	487270.92	2366980.20	Картометрический метод	5.0	Закрепление отсутствует
2318	487285.89	2366943.45	Картометрический метод	5.0	Закрепление отсутствует
2319	487294.92	2366926.84	Картометрический метод	5.0	Закрепление отсутствует
2320	487308.22	2366869.71	Картометрический метод	5.0	Закрепление отсутствует

2. Сведения о характерных точках границ объекта

Обозначение характерных точек границ	Координаты, м		Метод определения координат характерной точки	Средняя квадратическая погрешность положения характерной точки (Mt), м	Описание обозначения точки на местности (при наличии)
	X	Y			
1	2	3	4	5	6
2321	487327.48	2366792.84	Картометрический метод	5.0	Закрепление отсутствует
2322	487340.30	2366740.73	Картометрический метод	5.0	Закрепление отсутствует
2323	487337.36	2366664.15	Картометрический метод	5.0	Закрепление отсутствует
2324	487330.61	2366631.30	Картометрический метод	5.0	Закрепление отсутствует
2325	487331.25	2366624.08	Картометрический метод	5.0	Закрепление отсутствует
2326	487339.84	2366615.09	Картометрический метод	5.0	Закрепление отсутствует
2327	487343.76	2366602.39	Картометрический метод	5.0	Закрепление отсутствует
2328	487341.38	2366559.63	Картометрический метод	5.0	Закрепление отсутствует
2329	487338.64	2366505.58	Картометрический метод	5.0	Закрепление отсутствует
2330	487354.75	2366506.57	Картометрический метод	5.0	Закрепление отсутствует
2331	487351.30	2366529.15	Картометрический метод	5.0	Закрепление отсутствует
2332	487354.95	2366557.91	Картометрический метод	5.0	Закрепление отсутствует
2170	487361.33	2366558.26	Картометрический метод	5.0	Закрепление отсутствует
2333	487729.15	2365661.53	Картометрический метод	5.0	Закрепление отсутствует
2334	487726.23	2365664.76	Картометрический метод	5.0	Закрепление отсутствует
2335	487716.85	2365676.14	Картометрический метод	5.0	Закрепление отсутствует
2336	487710.15	2365685.80	Картометрический метод	5.0	Закрепление отсутствует
2337	487705.32	2365693.37	Картометрический метод	5.0	Закрепление отсутствует
2338	487695.14	2365711.66	Картометрический метод	5.0	Закрепление отсутствует
2339	487692.32	2365718.40	Картометрический метод	5.0	Закрепление отсутствует
2340	487688.59	2365716.74	Картометрический метод	5.0	Закрепление отсутствует
2341	487680.91	2365714.38	Картометрический метод	5.0	Закрепление отсутствует
2342	487672.10	2365709.33	Картометрический метод	5.0	Закрепление отсутствует
2343	487679.52	2365703.15	Картометрический метод	5.0	Закрепление отсутствует
2344	487701.07	2365681.16	Картометрический метод	5.0	Закрепление отсутствует

2. Сведения о характерных точках границ объекта

Обозначение характерных точек границ	Координаты, м		Метод определения координат характерной точки	Средняя квадратическая погрешность положения характерной точки (Mt), м	Описание обозначения точки на местности (при наличии)
	X	Y			
1	2	3	4	5	6
2345	487717.12	2365661.61	Картометрический метод	5.0	Закрепление отсутствует
2346	487736.40	2365632.93	Картометрический метод	5.0	Закрепление отсутствует
2347	487754.01	2365600.20	Картометрический метод	5.0	Закрепление отсутствует
2348	487766.70	2365566.41	Картометрический метод	5.0	Закрепление отсутствует
2349	487774.45	2365570.57	Картометрический метод	5.0	Закрепление отсутствует
2350	487748.51	2365620.50	Картометрический метод	5.0	Закрепление отсутствует
2333	487729.15	2365661.53	Картометрический метод	5.0	Закрепление отсутствует
2351	487741.34	2366482.10	Картометрический метод	5.0	Закрепление отсутствует
2352	487726.25	2366471.00	Картометрический метод	5.0	Закрепление отсутствует
2353	487783.37	2366385.11	Картометрический метод	5.0	Закрепление отсутствует
2354	487836.22	2366306.11	Картометрический метод	5.0	Закрепление отсутствует
2355	487957.53	2366124.76	Картометрический метод	5.0	Закрепление отсутствует
2356	487967.79	2366107.77	Картометрический метод	5.0	Закрепление отсутствует
2357	487964.60	2366105.76	Картометрический метод	5.0	Закрепление отсутствует
2358	487975.68	2366088.82	Картометрический метод	5.0	Закрепление отсутствует
2359	487979.25	2366126.43	Картометрический метод	5.0	Закрепление отсутствует
2351	487741.34	2366482.10	Картометрический метод	5.0	Закрепление отсутствует
2360	486931.03	2367606.66	Картометрический метод	5.0	Закрепление отсутствует
2361	486935.03	2367607.25	Картометрический метод	5.0	Закрепление отсутствует
2362	486938.24	2367608.53	Картометрический метод	5.0	Закрепление отсутствует
2363	486941.59	2367610.53	Картометрический метод	5.0	Закрепление отсутствует
2364	486944.15	2367612.91	Картометрический метод	5.0	Закрепление отсутствует
2365	486958.73	2367632.40	Картометрический метод	5.0	Закрепление отсутствует
2366	486953.77	2367641.24	Картометрический метод	5.0	Закрепление отсутствует
2367	486942.95	2367668.79	Картометрический метод	5.0	Закрепление отсутствует

2. Сведения о характерных точках границ объекта

Обозначение характерных точек границ	Координаты, м		Метод определения координат характерной точки	Средняя квадратическая погрешность положения характерной точки (Mt), м	Описание обозначения точки на местности (при наличии)
	X	Y			
1	2	3	4	5	6
2368	486939.56	2367681.43	Картометрический метод	5.0	Закрепление отсутствует
2369	486938.02	2367692.65	Картометрический метод	5.0	Закрепление отсутствует
2370	486892.44	2367637.27	Картометрический метод	5.0	Закрепление отсутствует
2360	486931.03	2367606.66	Картометрический метод	5.0	Закрепление отсутствует
2371	489128.47	2368116.12	Картометрический метод	5.0	Закрепление отсутствует
2372	489139.15	2368119.91	Картометрический метод	5.0	Закрепление отсутствует
2373	489199.04	2368186.54	Картометрический метод	5.0	Закрепление отсутствует
2374	489208.86	2368188.93	Картометрический метод	5.0	Закрепление отсутствует
2375	489218.16	2368186.59	Картометрический метод	5.0	Закрепление отсутствует
2376	489222.08	2368185.25	Картометрический метод	5.0	Закрепление отсутствует
2377	489245.30	2368215.58	Картометрический метод	5.0	Закрепление отсутствует
2378	489266.01	2368243.46	Картометрический метод	5.0	Закрепление отсутствует
2379	489289.05	2368270.93	Картометрический метод	5.0	Закрепление отсутствует
2380	489314.17	2368305.67	Картометрический метод	5.0	Закрепление отсутствует
2381	489304.75	2368311.94	Картометрический метод	5.0	Закрепление отсутствует
2382	489299.41	2368317.08	Картометрический метод	5.0	Закрепление отсутствует
2383	489294.54	2368324.19	Картометрический метод	5.0	Закрепление отсутствует
2384	489292.68	2368327.76	Картометрический метод	5.0	Закрепление отсутствует
2385	489291.43	2368331.91	Картометрический метод	5.0	Закрепление отсутствует
2386	489291.21	2368335.80	Картометрический метод	5.0	Закрепление отсутствует
2387	489292.47	2368337.88	Картометрический метод	5.0	Закрепление отсутствует
2388	489296.79	2368339.87	Картометрический метод	5.0	Закрепление отсутствует
2389	489300.38	2368338.81	Картометрический метод	5.0	Закрепление отсутствует
2390	489304.09	2368336.50	Картометрический метод	5.0	Закрепление отсутствует
2391	489307.24	2368332.80	Картометрический метод	5.0	Закрепление отсутствует

2. Сведения о характерных точках границ объекта

Обозначение характерных точек границ	Координаты, м		Метод определения координат характерной точки	Средняя квадратическая погрешность положения характерной точки (Mt), м	Описание обозначения точки на местности (при наличии)
	X	Y			
1	2	3	4	5	6
2392	489311.33	2368329.25	Картометрический метод	5.0	Закрепление отсутствует
2393	489316.07	2368326.02	Картометрический метод	5.0	Закрепление отсутствует
2394	489326.95	2368319.02	Картометрический метод	5.0	Закрепление отсутствует
2395	489352.59	2368326.71	Картометрический метод	5.0	Закрепление отсутствует
2396	489353.31	2368333.86	Картометрический метод	5.0	Закрепление отсутствует
2397	489372.74	2368338.61	Картометрический метод	5.0	Закрепление отсутствует
2398	489374.21	2368343.39	Картометрический метод	5.0	Закрепление отсутствует
2399	489367.77	2368343.20	Картометрический метод	5.0	Закрепление отсутствует
2400	489378.23	2368360.19	Картометрический метод	5.0	Закрепление отсутствует
2401	489383.61	2368375.01	Картометрический метод	5.0	Закрепление отсутствует
2402	489393.31	2368394.50	Картометрический метод	5.0	Закрепление отсутствует
2403	489393.40	2368395.88	Картометрический метод	5.0	Закрепление отсутствует
2404	489381.44	2368375.42	Картометрический метод	5.0	Закрепление отсутствует
2405	489377.85	2368372.82	Картометрический метод	5.0	Закрепление отсутствует
2406	489367.33	2368371.74	Картометрический метод	5.0	Закрепление отсутствует
2407	489354.03	2368355.72	Картометрический метод	5.0	Закрепление отсутствует
2408	489338.29	2368353.28	Картометрический метод	5.0	Закрепление отсутствует
2409	489320.57	2368347.91	Картометрический метод	5.0	Закрепление отсутствует
2410	489297.65	2368343.19	Картометрический метод	5.0	Закрепление отсутствует
2411	489270.76	2368333.22	Картометрический метод	5.0	Закрепление отсутствует
2412	489251.04	2368318.01	Картометрический метод	5.0	Закрепление отсутствует
2413	489240.88	2368302.59	Картометрический метод	5.0	Закрепление отсутствует
2414	489225.01	2368288.44	Картометрический метод	5.0	Закрепление отсутствует
2415	489209.59	2368270.19	Картометрический метод	5.0	Закрепление отсутствует
2416	489188.08	2368238.32	Картометрический метод	5.0	Закрепление отсутствует

2. Сведения о характерных точках границ объекта

Обозначение характерных точек границ	Координаты, м		Метод определения координат характерной точки	Средняя квадратическая погрешность положения характерной точки (Mt), м	Описание обозначения точки на местности (при наличии)
	X	Y			
1	2	3	4	5	6
2417	489147.13	2368185.88	Картометрический метод	5.0	Закрепление отсутствует
2418	489118.20	2368132.65	Картометрический метод	5.0	Закрепление отсутствует
2371	489128.47	2368116.12	Картометрический метод	5.0	Закрепление отсутствует
2419	486095.88	2368123.22	Картометрический метод	5.0	Закрепление отсутствует
2420	486096.02	2368123.78	Картометрический метод	5.0	Закрепление отсутствует
2421	485979.96	2368153.55	Картометрический метод	5.0	Закрепление отсутствует
2422	485978.69	2368147.74	Картометрический метод	5.0	Закрепление отсутствует
2419	486095.88	2368123.22	Картометрический метод	5.0	Закрепление отсутствует
2423	486335.84	2368020.11	Картометрический метод	5.0	Закрепление отсутствует
2424	486352.01	2368046.71	Картометрический метод	5.0	Закрепление отсутствует
2425	486322.95	2368069.56	Картометрический метод	5.0	Закрепление отсутствует
2426	486321.79	2368067.65	Картометрический метод	5.0	Закрепление отсутствует
2427	486322.43	2368067.15	Картометрический метод	5.0	Закрепление отсутствует
2428	486341.13	2368052.40	Картометрический метод	5.0	Закрепление отсутствует
2429	486332.11	2368036.36	Картометрический метод	5.0	Закрепление отсутствует
2430	486331.66	2368035.52	Картометрический метод	5.0	Закрепление отсутствует
2431	486328.05	2368029.22	Картометрический метод	5.0	Закрепление отсутствует
2432	486323.58	2368032.58	Картометрический метод	5.0	Закрепление отсутствует
2433	486311.96	2368040.02	Картометрический метод	5.0	Закрепление отсутствует
2434	486298.62	2368047.81	Картометрический метод	5.0	Закрепление отсутствует
2435	486273.60	2368061.90	Картометрический метод	5.0	Закрепление отсутствует
2436	486264.04	2368067.14	Картометрический метод	5.0	Закрепление отсутствует
2437	486246.75	2368076.63	Картометрический метод	5.0	Закрепление отсутствует
2438	486228.38	2368080.58	Картометрический метод	5.0	Закрепление отсутствует
2439	486250.90	2368088.74	Картометрический метод	5.0	Закрепление отсутствует

2. Сведения о характерных точках границ объекта

Обозначение характерных точек границ	Координаты, м		Метод определения координат характерной точки	Средняя квадратическая погрешность положения характерной точки (Mt), м	Описание обозначения точки на местности (при наличии)
	X	Y			
1	2	3	4	5	6
2440	486254.27	2368089.47	Картометрический метод	5.0	Закрепление отсутствует
2441	486260.97	2368089.59	Картометрический метод	5.0	Закрепление отсутствует
2442	486257.82	2368093.28	Картометрический метод	5.0	Закрепление отсутствует
2443	486254.82	2368094.69	Картометрический метод	5.0	Закрепление отсутствует
2444	486244.89	2368091.85	Картометрический метод	5.0	Закрепление отсутствует
2445	486233.62	2368088.78	Картометрический метод	5.0	Закрепление отсутствует
2446	486226.87	2368091.69	Картометрический метод	5.0	Закрепление отсутствует
2447	486206.91	2368099.49	Картометрический метод	5.0	Закрепление отсутствует
2448	486206.11	2368100.37	Картометрический метод	5.0	Закрепление отсутствует
2449	486203.06	2368103.72	Картометрический метод	5.0	Закрепление отсутствует
2450	486181.50	2368109.00	Картометрический метод	5.0	Закрепление отсутствует
2451	486173.60	2368112.62	Картометрический метод	5.0	Закрепление отсутствует
2452	486170.51	2368115.18	Картометрический метод	5.0	Закрепление отсутствует
2453	486165.69	2368119.18	Картометрический метод	5.0	Закрепление отсутствует
2454	486157.33	2368124.23	Картометрический метод	5.0	Закрепление отсутствует
2455	486155.24	2368121.04	Картометрический метод	5.0	Закрепление отсутствует
2456	486118.04	2368134.22	Картометрический метод	5.0	Закрепление отсутствует
2457	486119.92	2368137.81	Картометрический метод	5.0	Закрепление отсутствует
2458	486114.57	2368139.70	Картометрический метод	5.0	Закрепление отсутствует
2459	486037.36	2368155.89	Картометрический метод	5.0	Закрепление отсутствует
2460	486036.95	2368154.40	Картометрический метод	5.0	Закрепление отсутствует
2461	485987.75	2368163.14	Картометрический метод	5.0	Закрепление отсутствует
2462	485988.45	2368166.13	Картометрический метод	5.0	Закрепление отсутствует
2463	485983.64	2368167.14	Картометрический метод	5.0	Закрепление отсутствует
2464	485979.98	2368153.64	Картометрический метод	5.0	Закрепление отсутствует

2. Сведения о характерных точках границ объекта

Обозначение характерных точек границ	Координаты, м		Метод определения координат характерной точки	Средняя квадратическая погрешность положения характерной точки (Mt), м	Описание обозначения точки на местности (при наличии)
	X	Y			
1	2	3	4	5	6
2465	486110.47	2368120.13	Картометрический метод	5.0	Закрепление отсутствует
2466	486124.15	2368113.26	Картометрический метод	5.0	Закрепление отсутствует
2467	486145.52	2368108.90	Картометрический метод	5.0	Закрепление отсутствует
2468	486174.83	2368099.28	Картометрический метод	5.0	Закрепление отсутствует
2469	486207.20	2368084.25	Картометрический метод	5.0	Закрепление отсутствует
2470	486218.44	2368080.41	Картометрический метод	5.0	Закрепление отсутствует
2471	486245.76	2368076.73	Картометрический метод	5.0	Закрепление отсутствует
2472	486247.82	2368075.96	Картометрический метод	5.0	Закрепление отсутствует
2473	486248.38	2368074.15	Картометрический метод	5.0	Закрепление отсутствует
2474	486244.72	2368063.77	Картометрический метод	5.0	Закрепление отсутствует
2475	486287.49	2368048.60	Картометрический метод	5.0	Закрепление отсутствует
2423	486335.84	2368020.11	Картометрический метод	5.0	Закрепление отсутствует
2476	485772.71	2368226.52	Картометрический метод	5.0	Закрепление отсутствует
2477	485728.57	2368231.00	Картометрический метод	5.0	Закрепление отсутствует
2478	485436.45	2368264.14	Картометрический метод	5.0	Закрепление отсутствует
2479	485407.04	2368268.28	Картометрический метод	5.0	Закрепление отсутствует
2480	485346.20	2368275.74	Картометрический метод	5.0	Закрепление отсутствует
2481	485349.51	2368266.75	Картометрический метод	5.0	Закрепление отсутствует
2482	485592.70	2368227.37	Картометрический метод	5.0	Закрепление отсутствует
2483	485584.74	2368169.89	Картометрический метод	5.0	Закрепление отсутствует
2484	485636.40	2368167.62	Картометрический метод	5.0	Закрепление отсутствует
2485	485688.87	2368169.04	Картометрический метод	5.0	Закрепление отсутствует
2486	485804.15	2368162.76	Картометрический метод	5.0	Закрепление отсутствует
2487	485806.33	2368215.56	Картометрический метод	5.0	Закрепление отсутствует
2488	485806.33	2368215.70	Картометрический метод	5.0	Закрепление отсутствует

2. Сведения о характерных точках границ объекта

Обозначение характерных точек границ	Координаты, м		Метод определения координат характерной точки	Средняя квадратическая погрешность положения характерной точки (Mt), м	Описание обозначения точки на местности (при наличии)
	X	Y			
1	2	3	4	5	6
2489	485785.09	2368220.48	Картометрический метод	5.0	Закрепление отсутствует
2476	485772.71	2368226.52	Картометрический метод	5.0	Закрепление отсутствует
2490	487042.09	2364999.49	Картометрический метод	5.0	Закрепление отсутствует
2491	487031.85	2364993.69	Картометрический метод	5.0	Закрепление отсутствует
2492	486978.74	2364965.37	Картометрический метод	5.0	Закрепление отсутствует
2493	486925.63	2364937.78	Картометрический метод	5.0	Закрепление отсутствует
2494	486921.89	2364946.29	Картометрический метод	5.0	Закрепление отсутствует
2495	486918.29	2364944.10	Картометрический метод	5.0	Закрепление отсутствует
2496	486925.26	2364929.32	Картометрический метод	5.0	Закрепление отсутствует
2497	486897.93	2364911.45	Картометрический метод	5.0	Закрепление отсутствует
2498	486870.36	2364885.56	Картометрический метод	5.0	Закрепление отсутствует
2499	486846.85	2364875.59	Картометрический метод	5.0	Закрепление отсутствует
2500	486830.00	2364878.80	Картометрический метод	5.0	Закрепление отсутствует
2501	486817.36	2364873.85	Картометрический метод	5.0	Закрепление отсутствует
2502	486800.13	2364865.48	Картометрический метод	5.0	Закрепление отсутствует
2503	486786.10	2364856.19	Картометрический метод	5.0	Закрепление отсутствует
2504	486791.30	2364839.88	Картометрический метод	5.0	Закрепление отсутствует
2505	486817.66	2364855.11	Картометрический метод	5.0	Закрепление отсутствует
2506	486842.57	2364853.44	Картометрический метод	5.0	Закрепление отсутствует
2507	486852.95	2364843.29	Картометрический метод	5.0	Закрепление отсутствует
2508	486851.10	2364839.60	Картометрический метод	5.0	Закрепление отсутствует
2509	486869.92	2364847.68	Картометрический метод	5.0	Закрепление отсутствует
2510	486882.95	2364835.38	Картометрический метод	5.0	Закрепление отсутствует
2511	486944.49	2364894.88	Картометрический метод	5.0	Закрепление отсутствует
2512	487004.34	2364908.60	Картометрический метод	5.0	Закрепление отсутствует

2. Сведения о характерных точках границ объекта

Обозначение характерных точек границ	Координаты, м		Метод определения координат характерной точки	Средняя квадратическая погрешность положения характерной точки (Mt), м	Описание обозначения точки на местности (при наличии)
	X	Y			
1	2	3	4	5	6
2513	487006.77	2364907.79	Картометрический метод	5.0	Закрепление отсутствует
2514	487010.00	2364905.35	Картометрический метод	5.0	Закрепление отсутствует
2515	486992.57	2364878.10	Картометрический метод	5.0	Закрепление отсутствует
2516	486965.63	2364879.16	Картометрический метод	5.0	Закрепление отсутствует
2517	486963.06	2364877.95	Картометрический метод	5.0	Закрепление отсутствует
2518	486961.47	2364871.15	Картометрический метод	5.0	Закрепление отсутствует
2519	486972.05	2364838.92	Картометрический метод	5.0	Закрепление отсутствует
2520	486983.83	2364809.66	Картометрический метод	5.0	Закрепление отсутствует
2521	487045.25	2364676.49	Картометрический метод	5.0	Закрепление отсутствует
2522	487058.51	2364681.03	Картометрический метод	5.0	Закрепление отсутствует
2523	487055.04	2364688.83	Картометрический метод	5.0	Закрепление отсутствует
2524	487024.79	2364776.31	Картометрический метод	5.0	Закрепление отсутствует
2525	487017.63	2364831.84	Картометрический метод	5.0	Закрепление отсутствует
2526	487040.96	2364862.01	Картометрический метод	5.0	Закрепление отсутствует
2527	487039.49	2364863.85	Картометрический метод	5.0	Закрепление отсутствует
2528	487021.15	2364873.60	Картометрический метод	5.0	Закрепление отсутствует
2529	487068.55	2364960.83	Картометрический метод	5.0	Закрепление отсутствует
2530	487050.79	2364985.86	Картометрический метод	5.0	Закрепление отсутствует
2490	487042.09	2364999.49	Картометрический метод	5.0	Закрепление отсутствует
2531	487077.13	2365038.45	Картометрический метод	5.0	Закрепление отсутствует
2532	487076.34	2365030.83	Картометрический метод	5.0	Закрепление отсутствует
2533	487068.00	2365015.67	Картометрический метод	5.0	Закрепление отсутствует
2534	487062.68	2364999.13	Картометрический метод	5.0	Закрепление отсутствует
2535	487061.08	2364997.34	Картометрический метод	5.0	Закрепление отсутствует
2536	487066.55	2364989.43	Картометрический метод	5.0	Закрепление отсутствует

2. Сведения о характерных точках границ объекта

Обозначение характерных точек границ	Координаты, м		Метод определения координат характерной точки	Средняя квадратическая погрешность положения характерной точки (Mt), м	Описание обозначения точки на местности (при наличии)
	X	Y			
1	2	3	4	5	6
2537	487073.03	2364996.30	Картометрический метод	5.0	Закрепление отсутствует
2538	487078.12	2365002.73	Картометрический метод	5.0	Закрепление отсутствует
2539	487088.00	2365013.50	Картометрический метод	5.0	Закрепление отсутствует
2540	487089.99	2365019.29	Картометрический метод	5.0	Закрепление отсутствует
2541	487090.79	2365024.61	Картометрический метод	5.0	Закрепление отсутствует
2542	487089.67	2365030.57	Картометрический метод	5.0	Закрепление отсутствует
2543	487083.69	2365036.35	Картометрический метод	5.0	Закрепление отсутствует
2531	487077.13	2365038.45	Картометрический метод	5.0	Закрепление отсутствует
2544	487181.88	2365113.11	Картометрический метод	5.0	Закрепление отсутствует
2545	487170.32	2365086.03	Картометрический метод	5.0	Закрепление отсутствует
2546	487158.60	2365061.98	Картометрический метод	5.0	Закрепление отсутствует
2547	487134.93	2365022.11	Картометрический метод	5.0	Закрепление отсутствует
2548	487094.89	2364959.23	Картометрический метод	5.0	Закрепление отсутствует
2549	487091.29	2364954.93	Картометрический метод	5.0	Закрепление отсутствует
2550	487095.12	2364949.62	Картометрический метод	5.0	Закрепление отсутствует
2551	487108.42	2364932.44	Картометрический метод	5.0	Закрепление отсутствует
2552	487116.76	2364939.62	Картометрический метод	5.0	Закрепление отсутствует
2553	487128.86	2364948.10	Картометрический метод	5.0	Закрепление отсутствует
2554	487146.70	2364957.25	Картометрический метод	5.0	Закрепление отсутствует
2555	487163.69	2364963.00	Картометрический метод	5.0	Закрепление отсутствует
2556	487173.31	2364965.11	Картометрический метод	5.0	Закрепление отсутствует
2557	487167.38	2364992.63	Картометрический метод	5.0	Закрепление отсутствует
2558	487167.48	2364993.85	Картометрический метод	5.0	Закрепление отсутствует
2559	487168.98	2364996.15	Картометрический метод	5.0	Закрепление отсутствует
2560	487171.95	2364999.55	Картометрический метод	5.0	Закрепление отсутствует

2. Сведения о характерных точках границ объекта

Обозначение характерных точек границ	Координаты, м		Метод определения координат характерной точки	Средняя квадратическая погрешность положения характерной точки (Mt), м	Описание обозначения точки на местности (при наличии)
	X	Y			
1	2	3	4	5	6
2561	487177.08	2365002.76	Картометрический метод	5.0	Закрепление отсутствует
2562	487182.20	2365004.09	Картометрический метод	5.0	Закрепление отсутствует
2563	487187.71	2365004.40	Картометрический метод	5.0	Закрепление отсутствует
2564	487194.09	2365004.78	Картометрический метод	5.0	Закрепление отсутствует
2565	487204.46	2365043.01	Картометрический метод	5.0	Закрепление отсутствует
2566	487196.36	2365047.00	Картометрический метод	5.0	Закрепление отсутствует
2567	487195.40	2365067.06	Картометрический метод	5.0	Закрепление отсутствует
2568	487197.54	2365071.93	Картометрический метод	5.0	Закрепление отсутствует
2569	487182.56	2365077.64	Картометрический метод	5.0	Закрепление отсутствует
2570	487180.96	2365078.20	Картометрический метод	5.0	Закрепление отсутствует
2571	487186.13	2365093.69	Картометрический метод	5.0	Закрепление отсутствует
2572	487189.61	2365102.90	Картометрический метод	5.0	Закрепление отсутствует
2573	487191.80	2365108.64	Картометрический метод	5.0	Закрепление отсутствует
2544	487181.88	2365113.11	Картометрический метод	5.0	Закрепление отсутствует
2574	487105.16	2365171.80	Картометрический метод	5.0	Закрепление отсутствует
2575	487091.18	2365159.67	Картометрический метод	5.0	Закрепление отсутствует
2576	487088.21	2365151.98	Картометрический метод	5.0	Закрепление отсутствует
2577	487088.81	2365148.18	Картометрический метод	5.0	Закрепление отсутствует
2578	487095.14	2365135.86	Картометрический метод	5.0	Закрепление отсутствует
2579	487096.33	2365125.44	Картометрический метод	5.0	Закрепление отсутствует
2580	487093.94	2365112.84	Картометрический метод	5.0	Закрепление отсутствует
2581	487091.27	2365106.34	Картометрический метод	5.0	Закрепление отсутствует
2582	487091.00	2365098.30	Картометрический метод	5.0	Закрепление отсутствует
2583	487090.87	2365094.46	Картометрический метод	5.0	Закрепление отсутствует
2584	487087.64	2365085.93	Картометрический метод	5.0	Закрепление отсутствует

2. Сведения о характерных точках границ объекта

Обозначение характерных точек границ	Координаты, м		Метод определения координат характерной точки	Средняя квадратическая погрешность положения характерной точки (Mt), м	Описание обозначения точки на местности (при наличии)
	X	Y			
1	2	3	4	5	6
2585	487088.40	2365081.47	Картометрический метод	5.0	Закрепление отсутствует
2586	487085.74	2365076.78	Картометрический метод	5.0	Закрепление отсутствует
2587	487086.62	2365071.71	Картометрический метод	5.0	Закрепление отсутствует
2588	487083.60	2365068.16	Картометрический метод	5.0	Закрепление отсутствует
2589	487082.89	2365059.30	Картометрический метод	5.0	Закрепление отсутствует
2590	487080.24	2365057.28	Картометрический метод	5.0	Закрепление отсутствует
2591	487078.96	2365053.69	Картометрический метод	5.0	Закрепление отсутствует
2592	487075.69	2365052.07	Картометрический метод	5.0	Закрепление отсутствует
2593	487074.71	2365049.57	Картометрический метод	5.0	Закрепление отсутствует
2594	487077.56	2365047.55	Картометрический метод	5.0	Закрепление отсутствует
2595	487081.90	2365043.96	Картометрический метод	5.0	Закрепление отсутствует
2596	487085.61	2365040.90	Картометрический метод	5.0	Закрепление отсутствует
2597	487085.22	2365043.04	Картометрический метод	5.0	Закрепление отсутствует
2598	487087.23	2365047.56	Картометрический метод	5.0	Закрепление отсутствует
2599	487088.69	2365052.82	Картометрический метод	5.0	Закрепление отсутствует
2600	487089.75	2365059.05	Картометрический метод	5.0	Закрепление отсутствует
2601	487091.88	2365061.27	Картометрический метод	5.0	Закрепление отсутствует
2602	487094.78	2365063.47	Картометрический метод	5.0	Закрепление отсутствует
2603	487096.72	2365065.52	Картометрический метод	5.0	Закрепление отсутствует
2604	487098.51	2365068.51	Картометрический метод	5.0	Закрепление отсутствует
2605	487099.67	2365078.15	Картометрический метод	5.0	Закрепление отсутствует
2606	487100.93	2365083.43	Картометрический метод	5.0	Закрепление отсутствует
2607	487102.44	2365091.54	Картометрический метод	5.0	Закрепление отсутствует
2608	487104.27	2365098.13	Картометрический метод	5.0	Закрепление отсутствует
2609	487107.55	2365116.82	Картометрический метод	5.0	Закрепление отсутствует

2. Сведения о характерных точках границ объекта

Обозначение характерных точек границ	Координаты, м		Метод определения координат характерной точки	Средняя квадратическая погрешность положения характерной точки (Mt), м	Описание обозначения точки на местности (при наличии)
	X	Y			
1	2	3	4	5	6
2610	487119.72	2365153.54	Картометрический метод	5.0	Закрепление отсутствует
2611	487164.10	2365134.48	Картометрический метод	5.0	Закрепление отсутствует
2612	487160.21	2365121.88	Картометрический метод	5.0	Закрепление отсутствует
2613	487171.85	2365117.64	Картометрический метод	5.0	Закрепление отсутствует
2614	487174.11	2365122.64	Картометрический метод	5.0	Закрепление отсутствует
2615	487175.91	2365124.84	Картометрический метод	5.0	Закрепление отсутствует
2616	487178.57	2365125.86	Картометрический метод	5.0	Закрепление отсутствует
2617	487181.38	2365125.40	Картометрический метод	5.0	Закрепление отсутствует
2618	487187.03	2365122.86	Картометрический метод	5.0	Закрепление отсутствует
2619	487198.44	2365117.71	Картометрический метод	5.0	Закрепление отсутствует
2620	487232.87	2365104.60	Картометрический метод	5.0	Закрепление отсутствует
2621	487289.99	2365081.29	Картометрический метод	5.0	Закрепление отсутствует
2622	487373.53	2365043.73	Картометрический метод	5.0	Закрепление отсутствует
2623	487434.53	2365018.66	Картометрический метод	5.0	Закрепление отсутствует
2624	487501.10	2364988.06	Картометрический метод	5.0	Закрепление отсутствует
2625	487546.99	2364964.92	Картометрический метод	5.0	Закрепление отсутствует
2626	487551.95	2364961.53	Картометрический метод	5.0	Закрепление отсутствует
2627	487576.04	2364949.28	Картометрический метод	5.0	Закрепление отсутствует
2628	487595.14	2364936.86	Картометрический метод	5.0	Закрепление отсутствует
2629	487610.96	2364927.71	Картометрический метод	5.0	Закрепление отсутствует
2630	487626.06	2364918.98	Картометрический метод	5.0	Закрепление отсутствует
2631	487631.93	2364912.77	Картометрический метод	5.0	Закрепление отсутствует
2632	487635.56	2364905.56	Картометрический метод	5.0	Закрепление отсутствует
2633	487635.92	2364899.20	Картометрический метод	5.0	Закрепление отсутствует
2634	487666.63	2364876.93	Картометрический метод	5.0	Закрепление отсутствует

2. Сведения о характерных точках границ объекта

Обозначение характерных точек границ	Координаты, м		Метод определения координат характерной точки	Средняя квадратическая погрешность положения характерной точки (Mt), м	Описание обозначения точки на местности (при наличии)
	X	Y			
1	2	3	4	5	6
2635	487704.54	2364846.51	Картометрический метод	5.0	Закрепление отсутствует
2636	487723.05	2364857.30	Картометрический метод	5.0	Закрепление отсутствует
2637	487678.75	2364892.84	Картометрический метод	5.0	Закрепление отсутствует
2638	487636.88	2364923.12	Картометрический метод	5.0	Закрепление отсутствует
2639	487560.26	2364967.42	Картометрический метод	5.0	Закрепление отсутствует
2640	487480.65	2365007.19	Картометрический метод	5.0	Закрепление отсутствует
2641	487363.87	2365057.00	Картометрический метод	5.0	Закрепление отсутствует
2642	487206.49	2365115.80	Картометрический метод	5.0	Закрепление отсутствует
2643	487194.28	2365121.81	Картометрический метод	5.0	Закрепление отсутствует
2644	487142.79	2365147.16	Картометрический метод	5.0	Закрепление отсутствует
2574	487105.16	2365171.80	Картометрический метод	5.0	Закрепление отсутствует
2645	487061.02	2364997.42	Картометрический метод	5.0	Закрепление отсутствует
2646	487062.59	2364999.18	Картометрический метод	5.0	Закрепление отсутствует
2647	487067.91	2365015.72	Картометрический метод	5.0	Закрепление отсутствует
2648	487076.24	2365030.86	Картометрический метод	5.0	Закрепление отсутствует
2649	487077.03	2365038.48	Картометрический метод	5.0	Закрепление отсутствует
2650	487076.51	2365038.65	Картометрический метод	5.0	Закрепление отсутствует
2651	487069.43	2365040.31	Картометрический метод	5.0	Закрепление отсутствует
2652	487068.74	2365044.09	Картометрический метод	5.0	Закрепление отсутствует
2653	487073.85	2365050.17	Картометрический метод	5.0	Закрепление отсутствует
2654	487074.62	2365049.63	Картометрический метод	5.0	Закрепление отсутствует
2655	487075.62	2365052.15	Картометрический метод	5.0	Закрепление отсутствует
2656	487078.88	2365053.76	Картометрический метод	5.0	Закрепление отсутствует
2657	487080.18	2365057.36	Картометрический метод	5.0	Закрепление отсутствует
2658	487082.79	2365059.35	Картометрический метод	5.0	Закрепление отсутствует

2. Сведения о характерных точках границ объекта

Обозначение характерных точек границ	Координаты, м		Метод определения координат характерной точки	Средняя квадратическая погрешность положения характерной точки (Mt), м	Описание обозначения точки на местности (при наличии)
	X	Y			
1	2	3	4	5	6
2659	487083.50	2365068.20	Картометрический метод	5.0	Закрепление отсутствует
2660	487086.51	2365071.74	Картометрический метод	5.0	Закрепление отсутствует
2661	487085.62	2365076.81	Картометрический метод	5.0	Закрепление отсутствует
2662	487088.30	2365081.49	Картометрический метод	5.0	Закрепление отсутствует
2663	487087.54	2365085.91	Картометрический метод	5.0	Закрепление отсутствует
2664	487090.77	2365094.48	Картометрический метод	5.0	Закрепление отсутствует
2665	487091.17	2365106.34	Картометрический метод	5.0	Закрепление отсутствует
2666	487093.84	2365112.87	Картометрический метод	5.0	Закрепление отсутствует
2667	487096.23	2365125.44	Картометрический метод	5.0	Закрепление отсутствует
2668	487095.04	2365135.83	Картометрический метод	5.0	Закрепление отсутствует
2669	487088.71	2365148.15	Картометрический метод	5.0	Закрепление отсутствует
2670	487088.10	2365152.00	Картометрический метод	5.0	Закрепление отсутствует
2671	487091.09	2365159.71	Картометрический метод	5.0	Закрепление отсутствует
2672	487105.06	2365171.86	Картометрический метод	5.0	Закрепление отсутствует
2673	487094.07	2365179.05	Картометрический метод	5.0	Закрепление отсутствует
2674	487082.73	2365186.48	Картометрический метод	5.0	Закрепление отсутствует
2675	487008.00	2365263.52	Картометрический метод	5.0	Закрепление отсутствует
2676	486956.97	2365346.34	Картометрический метод	5.0	Закрепление отсутствует
2677	486925.29	2365418.20	Картометрический метод	5.0	Закрепление отсутствует
2678	486920.25	2365417.02	Картометрический метод	5.0	Закрепление отсутствует
2679	486905.70	2365413.64	Картометрический метод	5.0	Закрепление отсутствует
2680	486909.32	2365404.84	Картометрический метод	5.0	Закрепление отсутствует
2681	486916.26	2365406.23	Картометрический метод	5.0	Закрепление отсутствует
2682	486918.61	2365403.54	Картометрический метод	5.0	Закрепление отсутствует
2683	486921.34	2365399.40	Картометрический метод	5.0	Закрепление отсутствует

2. Сведения о характерных точках границ объекта

Обозначение характерных точек границ	Координаты, м		Метод определения координат характерной точки	Средняя квадратическая погрешность положения характерной точки (Mt), м	Описание обозначения точки на местности (при наличии)
	X	Y			
1	2	3	4	5	6
2684	486951.04	2365322.00	Картометрический метод	5.0	Закрепление отсутствует
2685	486963.75	2365296.63	Картометрический метод	5.0	Закрепление отсутствует
2686	486985.49	2365267.81	Картометрический метод	5.0	Закрепление отсутствует
2687	487010.25	2365241.92	Картометрический метод	5.0	Закрепление отсутствует
2688	487021.54	2365231.53	Картометрический метод	5.0	Закрепление отсутствует
2689	487019.80	2365229.60	Картометрический метод	5.0	Закрепление отсутствует
2690	487038.35	2365212.52	Картометрический метод	5.0	Закрепление отсутствует
2691	487033.39	2365208.61	Картометрический метод	5.0	Закрепление отсутствует
2692	487061.03	2365180.11	Картометрический метод	5.0	Закрепление отсутствует
2693	487063.67	2365182.28	Картометрический метод	5.0	Закрепление отсутствует
2694	487073.21	2365170.71	Картометрический метод	5.0	Закрепление отсутствует
2695	487075.57	2365168.91	Картометрический метод	5.0	Закрепление отсутствует
2696	487078.85	2365165.88	Картометрический метод	5.0	Закрепление отсутствует
2697	487075.74	2365162.48	Картометрический метод	5.0	Закрепление отсутствует
2698	487074.32	2365155.06	Картометрический метод	5.0	Закрепление отсутствует
2699	487075.65	2365149.50	Картометрический метод	5.0	Закрепление отсутствует
2700	487082.01	2365138.34	Картометрический метод	5.0	Закрепление отсутствует
2701	487076.12	2365127.97	Картометрический метод	5.0	Закрепление отсутствует
2702	487076.17	2365124.88	Картометрический метод	5.0	Закрепление отсутствует
2703	487070.99	2365119.49	Картометрический метод	5.0	Закрепление отсутствует
2704	487058.90	2365109.51	Картометрический метод	5.0	Закрепление отсутствует
2705	487076.09	2365086.11	Картометрический метод	5.0	Закрепление отсутствует
2706	487073.70	2365070.79	Картометрический метод	5.0	Закрепление отсутствует
2707	487071.35	2365064.91	Картометрический метод	5.0	Закрепление отсутствует
2708	487066.80	2365059.35	Картометрический метод	5.0	Закрепление отсутствует

2. Сведения о характерных точках границ объекта

Обозначение характерных точек границ	Координаты, м		Метод определения координат характерной точки	Средняя квадратическая погрешность положения характерной точки (Mt), м	Описание обозначения точки на местности (при наличии)
	X	Y			
1	2	3	4	5	6
2709	487059.35	2365053.08	Картометрический метод	5.0	Закрепление отсутствует
2710	487055.02	2365049.06	Картометрический метод	5.0	Закрепление отсутствует
2711	487037.72	2365034.05	Картометрический метод	5.0	Закрепление отсутствует
2645	487061.02	2364997.42	Картометрический метод	5.0	Закрепление отсутствует
2712	486904.50	2366008.53	Картометрический метод	5.0	Закрепление отсутствует
2713	486940.96	2366040.48	Картометрический метод	5.0	Закрепление отсутствует
2714	486937.94	2366041.78	Картометрический метод	5.0	Закрепление отсутствует
2715	486909.96	2366051.48	Картометрический метод	5.0	Закрепление отсутствует
2716	486926.56	2366098.45	Картометрический метод	5.0	Закрепление отсутствует
2717	486944.51	2366102.42	Картометрический метод	5.0	Закрепление отсутствует
2718	486983.66	2366088.81	Картометрический метод	5.0	Закрепление отсутствует
2719	486990.52	2366085.74	Картометрический метод	5.0	Закрепление отсутствует
2720	487005.53	2366103.54	Картометрический метод	5.0	Закрепление отсутствует
2721	486986.69	2366110.36	Картометрический метод	5.0	Закрепление отсутствует
2722	486950.62	2366122.38	Картометрический метод	5.0	Закрепление отсутствует
2723	486922.52	2366141.14	Картометрический метод	5.0	Закрепление отсутствует
2724	486928.71	2366154.33	Картометрический метод	5.0	Закрепление отсутствует
2725	486933.83	2366169.75	Картометрический метод	5.0	Закрепление отсутствует
2726	486937.31	2366187.58	Картометрический метод	5.0	Закрепление отсутствует
2727	486939.20	2366205.41	Картометрический метод	5.0	Закрепление отсутствует
2728	486964.29	2366441.69	Картометрический метод	5.0	Закрепление отсутствует
2729	486970.59	2366503.78	Картометрический метод	5.0	Закрепление отсутствует
2730	486977.42	2366554.30	Картометрический метод	5.0	Закрепление отсутствует
2731	486978.47	2366580.66	Картометрический метод	5.0	Закрепление отсутствует
2732	486974.60	2366603.79	Картометрический метод	5.0	Закрепление отсутствует

2. Сведения о характерных точках границ объекта

Обозначение характерных точек границ	Координаты, м		Метод определения координат характерной точки	Средняя квадратическая погрешность положения характерной точки (Mt), м	Описание обозначения точки на местности (при наличии)
	X	Y			
1	2	3	4	5	6
2733	486943.67	2366731.84	Картометрический метод	5.0	Закрепление отсутствует
2734	486911.80	2366881.93	Картометрический метод	5.0	Закрепление отсутствует
2735	486899.82	2366934.29	Картометрический метод	5.0	Закрепление отсутствует
2736	486884.02	2366960.27	Картометрический метод	5.0	Закрепление отсутствует
2737	486883.02	2366953.48	Картометрический метод	5.0	Закрепление отсутствует
2738	486882.90	2366943.94	Картометрический метод	5.0	Закрепление отсутствует
2739	486883.78	2366936.84	Картометрический метод	5.0	Закрепление отсутствует
2740	486885.49	2366929.85	Картометрический метод	5.0	Закрепление отсутствует
2741	486893.48	2366894.80	Картометрический метод	5.0	Закрепление отсутствует
2742	486872.02	2366885.53	Картометрический метод	5.0	Закрепление отсутствует
2743	486848.91	2366882.71	Картометрический метод	5.0	Закрепление отсутствует
2744	486837.27	2366883.46	Картометрический метод	5.0	Закрепление отсутствует
2745	486833.89	2366880.46	Картометрический метод	5.0	Закрепление отсутствует
2746	486831.82	2366861.29	Картометрический метод	5.0	Закрепление отсутствует
2747	486831.64	2366839.51	Картометрический метод	5.0	Закрепление отсутствует
2748	486843.09	2366784.65	Картометрический метод	5.0	Закрепление отсутствует
2749	486862.73	2366720.97	Картометрический метод	5.0	Закрепление отсутствует
2750	486879.53	2366671.74	Картометрический метод	5.0	Закрепление отсутствует
2751	486881.98	2366653.54	Картометрический метод	5.0	Закрепление отсутствует
2752	486883.92	2366621.40	Картометрический метод	5.0	Закрепление отсутствует
2753	486887.56	2366596.10	Картометрический метод	5.0	Закрепление отсутствует
2754	486889.88	2366564.25	Картометрический метод	5.0	Закрепление отсутствует
2755	486891.75	2366511.86	Картометрический метод	5.0	Закрепление отсутствует
2756	486891.89	2366467.93	Картометрический метод	5.0	Закрепление отсутствует
2757	486846.74	2366460.30	Картометрический метод	5.0	Закрепление отсутствует

2. Сведения о характерных точках границ объекта

Обозначение характерных точек границ	Координаты, м		Метод определения координат характерной точки	Средняя квадратическая погрешность положения характерной точки (Mt), м	Описание обозначения точки на местности (при наличии)
	X	Y			
1	2	3	4	5	6
2758	486855.64	2366389.76	Картометрический метод	5.0	Закрепление отсутствует
2759	486855.46	2366387.93	Картометрический метод	5.0	Закрепление отсутствует
2760	486854.21	2366375.01	Картометрический метод	5.0	Закрепление отсутствует
2761	486853.91	2366371.92	Картометрический метод	5.0	Закрепление отсутствует
2762	486846.67	2366366.30	Картометрический метод	5.0	Закрепление отсутствует
2763	486809.23	2366361.11	Картометрический метод	5.0	Закрепление отсутствует
2764	486792.16	2366354.62	Картометрический метод	5.0	Закрепление отсутствует
2765	486779.05	2366335.41	Картометрический метод	5.0	Закрепление отсутствует
2766	486789.76	2366279.75	Картометрический метод	5.0	Закрепление отсутствует
2767	486790.33	2366252.23	Картометрический метод	5.0	Закрепление отсутствует
2768	486787.64	2366242.67	Картометрический метод	5.0	Закрепление отсутствует
2769	486774.63	2366232.85	Картометрический метод	5.0	Закрепление отсутствует
2770	486765.77	2366232.50	Картометрический метод	5.0	Закрепление отсутствует
2771	486810.26	2366210.58	Картометрический метод	5.0	Закрепление отсутствует
2772	486856.49	2366196.45	Картометрический метод	5.0	Закрепление отсутствует
2773	486873.07	2366191.39	Картометрический метод	5.0	Закрепление отсутствует
2774	486884.31	2366142.97	Картометрический метод	5.0	Закрепление отсутствует
2775	486888.62	2366122.53	Картометрический метод	5.0	Закрепление отсутствует
2776	486888.66	2366122.31	Картометрический метод	5.0	Закрепление отсутствует
2777	486893.07	2366090.87	Картометрический метод	5.0	Закрепление отсутствует
2778	486895.45	2366019.55	Картометрический метод	5.0	Закрепление отсутствует
2779	486896.17	2366017.38	Картометрический метод	5.0	Закрепление отсутствует
2780	486897.76	2366015.66	Картометрический метод	5.0	Закрепление отсутствует
2712	486904.50	2366008.53	Картометрический метод	5.0	Закрепление отсутствует
2781	486972.38	2365930.39	Картометрический метод	5.0	Закрепление отсутствует

2. Сведения о характерных точках границ объекта

Обозначение характерных точек границ	Координаты, м		Метод определения координат характерной точки	Средняя квадратическая погрешность положения характерной точки (Mt), м	Описание обозначения точки на местности (при наличии)
	X	Y			
1	2	3	4	5	6
2782	487023.28	2366036.12	Картометрический метод	5.0	Закрепление отсутствует
2783	487098.63	2366165.00	Картометрический метод	5.0	Закрепление отсутствует
2784	487153.52	2366326.48	Картометрический метод	5.0	Закрепление отсутствует
2785	487165.16	2366432.83	Картометрический метод	5.0	Закрепление отсутствует
2786	487148.23	2366434.08	Картометрический метод	5.0	Закрепление отсутствует
2787	487149.90	2366446.60	Картометрический метод	5.0	Закрепление отсутствует
2788	487151.91	2366473.00	Картометрический метод	5.0	Закрепление отсутствует
2789	487150.12	2366472.93	Картометрический метод	5.0	Закрепление отсутствует
2790	487147.15	2366441.25	Картометрический метод	5.0	Закрепление отсутствует
2791	487141.88	2366400.13	Картометрический метод	5.0	Закрепление отсутствует
2792	487136.04	2366361.83	Картометрический метод	5.0	Закрепление отсутствует
2793	487130.55	2366332.80	Картометрический метод	5.0	Закрепление отсутствует
2794	487121.55	2366294.49	Картометрический метод	5.0	Закрепление отсутствует
2795	487113.77	2366269.80	Картометрический метод	5.0	Закрепление отсутствует
2796	487106.51	2366249.68	Картометрический метод	5.0	Закрепление отсутствует
2797	487093.34	2366218.09	Картометрический метод	5.0	Закрепление отсутствует
2798	487077.32	2366185.45	Картометрический метод	5.0	Закрепление отсутствует
2799	487061.50	2366157.54	Картометрический метод	5.0	Закрепление отсутствует
2800	487042.93	2366128.79	Картометрический метод	5.0	Закрепление отсутствует
2801	487025.31	2366104.59	Картометрический метод	5.0	Закрепление отсутствует
2802	487008.68	2366083.65	Картометрический метод	5.0	Закрепление отсутствует
2803	486995.29	2366068.93	Картометрический метод	5.0	Закрепление отсутствует
2804	486990.99	2366064.60	Картометрический метод	5.0	Закрепление отсутствует
2805	486990.66	2366064.28	Картометрический метод	5.0	Закрепление отсутствует
2806	487005.26	2366044.80	Картометрический метод	5.0	Закрепление отсутствует

2. Сведения о характерных точках границ объекта

Обозначение характерных точек границ	Координаты, м		Метод определения координат характерной точки	Средняя квадратическая погрешность положения характерной точки (Mt), м	Описание обозначения точки на местности (при наличии)
	X	Y			
1	2	3	4	5	6
2807	486953.64	2365937.32	Картометрический метод	5.0	Закрепление отсутствует
2781	486972.38	2365930.39	Картометрический метод	5.0	Закрепление отсутствует
2808	486772.71	2367285.63	Картометрический метод	5.0	Закрепление отсутствует
2809	486815.35	2367247.29	Картометрический метод	5.0	Закрепление отсутствует
2810	486850.84	2367212.30	Картометрический метод	5.0	Закрепление отсутствует
2811	486891.22	2367152.81	Картометрический метод	5.0	Закрепление отсутствует
2812	486910.07	2367126.03	Картометрический метод	5.0	Закрепление отсутствует
2813	486948.90	2367072.80	Картометрический метод	5.0	Закрепление отсутствует
2814	486982.87	2367015.76	Картометрический метод	5.0	Закрепление отсутствует
2815	487010.02	2366965.13	Картометрический метод	5.0	Закрепление отсутствует
2816	487034.92	2366914.51	Картометрический метод	5.0	Закрепление отсутствует
2817	487065.99	2366849.84	Картометрический метод	5.0	Закрепление отсутствует
2818	487078.35	2366820.42	Картометрический метод	5.0	Закрепление отсутствует
2819	487095.75	2366773.58	Картометрический метод	5.0	Закрепление отсутствует
2820	487113.70	2366705.57	Картометрический метод	5.0	Закрепление отсутствует
2821	487126.75	2366651.87	Картометрический метод	5.0	Закрепление отсутствует
2822	487135.65	2366612.68	Картометрический метод	5.0	Закрепление отсутствует
2823	487147.11	2366558.61	Картометрический метод	5.0	Закрепление отсутствует
2824	487150.34	2366541.94	Картометрический метод	5.0	Закрепление отсутствует
2825	487151.99	2366527.47	Картометрический метод	5.0	Закрепление отсутствует
2826	487152.42	2366510.48	Картометрический метод	5.0	Закрепление отсутствует
2827	487151.59	2366494.07	Картометрический метод	5.0	Закрепление отсутствует
2828	487153.59	2366494.21	Картометрический метод	5.0	Закрепление отсутствует
2829	487154.15	2366500.02	Картометрический метод	5.0	Закрепление отсутствует
2830	487153.96	2366526.12	Картометрический метод	5.0	Закрепление отсутствует

2. Сведения о характерных точках границ объекта

Обозначение характерных точек границ	Координаты, м		Метод определения координат характерной точки	Средняя квадратическая погрешность положения характерной точки (Mt), м	Описание обозначения точки на местности (при наличии)
	X	Y			
1	2	3	4	5	6
2831	487153.50	2366533.10	Картометрический метод	5.0	Закрепление отсутствует
2832	487149.56	2366558.95	Картометрический метод	5.0	Закрепление отсутствует
2833	487161.65	2366560.74	Картометрический метод	5.0	Закрепление отсутствует
2834	487140.02	2366683.00	Картометрический метод	5.0	Закрепление отсутствует
2835	487092.30	2366836.57	Картометрический метод	5.0	Закрепление отсутствует
2836	487031.53	2366966.55	Картометрический метод	5.0	Закрепление отсутствует
2837	486997.37	2367023.94	Картометрический метод	5.0	Закрепление отсутствует
2838	486989.54	2367037.10	Картометрический метод	5.0	Закрепление отсутствует
2839	486974.54	2367062.30	Картометрический метод	5.0	Закрепление отсутствует
2840	486786.62	2367298.62	Картометрический метод	5.0	Закрепление отсутствует
2808	486772.71	2367285.63	Картометрический метод	5.0	Закрепление отсутствует
2841	486827.82	2366964.53	Картометрический метод	5.0	Закрепление отсутствует
2842	486832.18	2366968.86	Картометрический метод	5.0	Закрепление отсутствует
2843	486834.17	2366973.93	Картометрический метод	5.0	Закрепление отсутствует
2844	486834.56	2366983.45	Картометрический метод	5.0	Закрепление отсутствует
2845	486831.48	2366990.84	Картометрический метод	5.0	Закрепление отсутствует
2846	486832.00	2366997.98	Картометрический метод	5.0	Закрепление отсутствует
2847	486834.16	2367003.55	Картометрический метод	5.0	Закрепление отсутствует
2848	486834.32	2367010.52	Картометрический метод	5.0	Закрепление отсутствует
2849	486830.05	2367017.44	Картометрический метод	5.0	Закрепление отсутствует
2850	486810.15	2367036.92	Картометрический метод	5.0	Закрепление отсутствует
2851	486809.00	2367039.54	Картометрический метод	5.0	Закрепление отсутствует
2852	486802.65	2367063.24	Картометрический метод	5.0	Закрепление отсутствует
2853	486800.54	2367075.21	Картометрический метод	5.0	Закрепление отсутствует
2854	486798.81	2367081.22	Картометрический метод	5.0	Закрепление отсутствует

2. Сведения о характерных точках границ объекта

Обозначение характерных точек границ	Координаты, м		Метод определения координат характерной точки	Средняя квадратическая погрешность положения характерной точки (Mt), м	Описание обозначения точки на местности (при наличии)
	X	Y			
1	2	3	4	5	6
2855	486796.21	2367094.39	Картометрический метод	5.0	Закрепление отсутствует
2856	486796.10	2367096.76	Картометрический метод	5.0	Закрепление отсутствует
2857	486798.56	2367099.95	Картометрический метод	5.0	Закрепление отсутствует
2858	486799.27	2367101.80	Картометрический метод	5.0	Закрепление отсутствует
2859	486805.22	2367107.16	Картометрический метод	5.0	Закрепление отсутствует
2860	486779.97	2367149.46	Картометрический метод	5.0	Закрепление отсутствует
2861	486777.24	2367152.90	Картометрический метод	5.0	Закрепление отсутствует
2862	486734.81	2367118.89	Картометрический метод	5.0	Закрепление отсутствует
2863	486744.31	2367106.03	Картометрический метод	5.0	Закрепление отсутствует
2864	486748.46	2367101.34	Картометрический метод	5.0	Закрепление отсутствует
2865	486751.07	2367096.17	Картометрический метод	5.0	Закрепление отсутствует
2866	486752.64	2367091.03	Картометрический метод	5.0	Закрепление отсутствует
2867	486763.25	2367064.68	Картометрический метод	5.0	Закрепление отсутствует
2868	486778.61	2367031.81	Картометрический метод	5.0	Закрепление отсутствует
2869	486787.89	2366998.48	Картометрический метод	5.0	Закрепление отсутствует
2870	486794.90	2366977.37	Картометрический метод	5.0	Закрепление отсутствует
2871	486806.43	2366967.92	Картометрический метод	5.0	Закрепление отсутствует
2872	486818.77	2366963.38	Картометрический метод	5.0	Закрепление отсутствует
2873	486822.85	2366963.29	Картометрический метод	5.0	Закрепление отсутствует
2841	486827.82	2366964.53	Картометрический метод	5.0	Закрепление отсутствует
2874	485531.75	2367925.56	Картометрический метод	5.0	Закрепление отсутствует
2875	485588.09	2367935.15	Картометрический метод	5.0	Закрепление отсутствует
2876	485623.86	2367936.41	Картометрический метод	5.0	Закрепление отсутствует
2877	485802.27	2367933.39	Картометрический метод	5.0	Закрепление отсутствует
2878	485873.78	2367936.14	Картометрический метод	5.0	Закрепление отсутствует

2. Сведения о характерных точках границ объекта

Обозначение характерных точек границ	Координаты, м		Метод определения координат характерной точки	Средняя квадратическая погрешность положения характерной точки (Mt), м	Описание обозначения точки на местности (при наличии)
	X	Y			
1	2	3	4	5	6
2879	485900.48	2367934.79	Картометрический метод	5.0	Закрепление отсутствует
2880	485929.97	2367932.70	Картометрический метод	5.0	Закрепление отсутствует
2881	485969.19	2367928.96	Картометрический метод	5.0	Закрепление отсутствует
2882	486000.04	2367924.81	Картометрический метод	5.0	Закрепление отсутствует
2883	486026.87	2367918.79	Картометрический метод	5.0	Закрепление отсутствует
2884	486050.02	2367911.55	Картометрический метод	5.0	Закрепление отсутствует
2885	486069.60	2367903.86	Картометрический метод	5.0	Закрепление отсутствует
2886	486085.72	2367896.34	Картометрический метод	5.0	Закрепление отсутствует
2887	486102.79	2367887.13	Картометрический метод	5.0	Закрепление отсутствует
2888	486117.87	2367877.81	Картометрический метод	5.0	Закрепление отсутствует
2889	486126.84	2367890.80	Картометрический метод	5.0	Закрепление отсутствует
2890	486080.00	2367910.01	Картометрический метод	5.0	Закрепление отсутствует
2891	486001.87	2367927.72	Картометрический метод	5.0	Закрепление отсутствует
2892	485934.36	2367933.88	Картометрический метод	5.0	Закрепление отсутствует
2893	485903.15	2367936.73	Картометрический метод	5.0	Закрепление отсутствует
2894	485869.01	2367939.85	Картометрический метод	5.0	Закрепление отсутствует
2895	485751.97	2367943.37	Картометрический метод	5.0	Закрепление отсутствует
2896	485715.48	2367944.47	Картометрический метод	5.0	Закрепление отсутствует
2897	485565.84	2367959.51	Картометрический метод	5.0	Закрепление отсутствует
2898	485557.71	2367948.38	Картометрический метод	5.0	Закрепление отсутствует
2899	485539.54	2367946.29	Картометрический метод	5.0	Закрепление отсутствует
2900	485527.09	2367938.32	Картометрический метод	5.0	Закрепление отсутствует
2901	485521.89	2367928.67	Картометрический метод	5.0	Закрепление отсутствует
2874	485531.75	2367925.56	Картометрический метод	5.0	Закрепление отсутствует
2902	484600.21	2358210.52	Картометрический метод	5.0	Закрепление отсутствует

2. Сведения о характерных точках границ объекта

Обозначение характерных точек границ	Координаты, м		Метод определения координат характерной точки	Средняя квадратическая погрешность положения характерной точки (Mt), м	Описание обозначения точки на местности (при наличии)
	X	Y			
1	2	3	4	5	6
2903	484589.05	2358284.14	Картометрический метод	5.0	Закрепление отсутствует
2904	484539.43	2358268.05	Картометрический метод	5.0	Закрепление отсутствует
2905	484519.62	2358261.07	Картометрический метод	5.0	Закрепление отсутствует
2906	484489.26	2358249.55	Картометрический метод	5.0	Закрепление отсутствует
2907	484489.15	2358237.32	Картометрический метод	5.0	Закрепление отсутствует
2908	484487.54	2358213.77	Картометрический метод	5.0	Закрепление отсутствует
2909	484534.93	2358212.40	Картометрический метод	5.0	Закрепление отсутствует
2910	484573.61	2358211.99	Картометрический метод	5.0	Закрепление отсутствует
2902	484600.21	2358210.52	Картометрический метод	5.0	Закрепление отсутствует
2911	479930.35	2360931.49	Картометрический метод	5.0	Закрепление отсутствует
2912	479769.99	2361059.57	Картометрический метод	5.0	Закрепление отсутствует
2913	479814.20	2361120.12	Картометрический метод	5.0	Закрепление отсутствует
2914	479808.43	2361129.17	Картометрический метод	5.0	Закрепление отсутствует
2915	479763.17	2361067.18	Картометрический метод	5.0	Закрепление отсутствует
2916	479763.04	2361063.29	Картометрический метод	5.0	Закрепление отсутствует
2917	479763.32	2361052.10	Картометрический метод	5.0	Закрепление отсутствует
2918	479924.26	2360923.56	Картометрический метод	5.0	Закрепление отсутствует
2919	479921.22	2360919.59	Картометрический метод	5.0	Закрепление отсутствует
2920	479912.13	2360912.36	Картометрический метод	5.0	Закрепление отсутствует
2921	479886.16	2360898.04	Картометрический метод	5.0	Закрепление отсутствует
2922	479885.04	2360897.19	Картометрический метод	5.0	Закрепление отсутствует
2923	479870.72	2360882.86	Картометрический метод	5.0	Закрепление отсутствует
2924	479869.63	2360881.23	Картометрический метод	5.0	Закрепление отсутствует
2925	479873.23	2360883.22	Картометрический метод	5.0	Закрепление отсутствует
2926	479869.75	2360866.44	Картометрический метод	5.0	Закрепление отсутствует

2. Сведения о характерных точках границ объекта

Обозначение характерных точек границ	Координаты, м		Метод определения координат характерной точки	Средняя квадратическая погрешность положения характерной точки (Mt), м	Описание обозначения точки на местности (при наличии)
	X	Y			
1	2	3	4	5	6
2927	479852.08	2360840.09	Картометрический метод	5.0	Закрепление отсутствует
2928	479848.14	2360828.99	Картометрический метод	5.0	Закрепление отсутствует
2929	479849.27	2360821.62	Картометрический метод	5.0	Закрепление отсутствует
2930	479870.39	2360858.32	Картометрический метод	5.0	Закрепление отсутствует
2931	479878.45	2360876.45	Картометрический метод	5.0	Закрепление отсутствует
2932	479891.62	2360889.62	Картометрический метод	5.0	Закрепление отсутствует
2933	479917.33	2360903.81	Картометрический метод	5.0	Закрепление отсутствует
2934	479918.02	2360904.28	Картометрический метод	5.0	Закрепление отсутствует
2935	479920.63	2360906.35	Картометрический метод	5.0	Закрепление отсутствует
2936	479919.93	2360913.87	Картометрический метод	5.0	Закрепление отсутствует
2937	479944.07	2360940.01	Картометрический метод	5.0	Закрепление отсутствует
2938	479943.18	2360949.32	Картометрический метод	5.0	Закрепление отсутствует
2911	479930.35	2360931.49	Картометрический метод	5.0	Закрепление отсутствует
2939	480466.91	2362071.60	Картометрический метод	5.0	Закрепление отсутствует
2940	480464.85	2362064.82	Картометрический метод	5.0	Закрепление отсутствует
2941	480461.82	2362005.31	Картометрический метод	5.0	Закрепление отсутствует
2942	480459.00	2361976.11	Картометрический метод	5.0	Закрепление отсутствует
2943	480461.24	2361981.92	Картометрический метод	5.0	Закрепление отсутствует
2944	480461.51	2361982.86	Картометрический метод	5.0	Закрепление отсутствует
2945	480468.39	2362022.40	Картометрический метод	5.0	Закрепление отсутствует
2946	480473.17	2362063.48	Картометрический метод	5.0	Закрепление отсутствует
2947	480467.60	2362071.35	Картометрический метод	5.0	Закрепление отсутствует
2939	480466.91	2362071.60	Картометрический метод	5.0	Закрепление отсутствует
2948	480437.94	2361940.83	Картометрический метод	5.0	Закрепление отсутствует
2949	480435.86	2361944.07	Картометрический метод	5.0	Закрепление отсутствует

2. Сведения о характерных точках границ объекта

Обозначение характерных точек границ	Координаты, м		Метод определения координат характерной точки	Средняя квадратическая погрешность положения характерной точки (Mt), м	Описание обозначения точки на местности (при наличии)
	X	Y			
1	2	3	4	5	6
2950	480433.19	2361937.20	Картометрический метод	5.0	Закрепление отсутствует
2951	480395.44	2361860.46	Картометрический метод	5.0	Закрепление отсутствует
2952	480397.35	2361859.83	Картометрический метод	5.0	Закрепление отсутствует
2953	480404.19	2361855.59	Картометрический метод	5.0	Закрепление отсутствует
2954	480442.26	2361932.98	Картометрический метод	5.0	Закрепление отсутствует
2955	480445.58	2361941.51	Картометрический метод	5.0	Закрепление отсутствует
2948	480437.94	2361940.83	Картометрический метод	5.0	Закрепление отсутствует
2956	487044.95	2367815.34	Картометрический метод	5.0	Закрепление отсутствует
2957	487049.63	2367822.89	Картометрический метод	5.0	Закрепление отсутствует
2958	487073.16	2367855.23	Картометрический метод	5.0	Закрепление отсутствует
2959	487078.76	2367861.31	Картометрический метод	5.0	Закрепление отсутствует
2960	487085.65	2367868.78	Картометрический метод	5.0	Закрепление отсутствует
2961	487098.00	2367879.75	Картометрический метод	5.0	Закрепление отсутствует
2962	487117.96	2367897.47	Картометрический метод	5.0	Закрепление отсутствует
2963	487165.63	2367930.39	Картометрический метод	5.0	Закрепление отсутствует
2964	487188.54	2367941.73	Картометрический метод	5.0	Закрепление отсутствует
2965	487236.74	2367962.67	Картометрический метод	5.0	Закрепление отсутствует
2966	487243.74	2367965.26	Картометрический метод	5.0	Закрепление отсутствует
2967	487257.60	2367983.86	Картометрический метод	5.0	Закрепление отсутствует
2968	487274.06	2368004.05	Картометрический метод	5.0	Закрепление отсутствует
2969	487288.47	2368015.95	Картометрический метод	5.0	Закрепление отсутствует
2970	487289.27	2368027.74	Картометрический метод	5.0	Закрепление отсутствует
2971	487290.83	2368050.14	Картометрический метод	5.0	Закрепление отсутствует
2972	487272.40	2368037.20	Картометрический метод	5.0	Закрепление отсутствует
2973	487258.42	2368029.12	Картометрический метод	5.0	Закрепление отсутствует

2. Сведения о характерных точках границ объекта

Обозначение характерных точек границ	Координаты, м		Метод определения координат характерной точки	Средняя квадратическая погрешность положения характерной точки (Mt), м	Описание обозначения точки на местности (при наличии)
	X	Y			
1	2	3	4	5	6
2974	487248.24	2368018.58	Картометрический метод	5.0	Закрепление отсутствует
2975	487228.12	2367997.52	Картометрический метод	5.0	Закрепление отсутствует
2976	487214.97	2367985.97	Картометрический метод	5.0	Закрепление отсутствует
2977	487213.32	2367984.80	Картометрический метод	5.0	Закрепление отсутствует
2978	487212.14	2367984.20	Картометрический метод	5.0	Закрепление отсутствует
2979	487195.41	2367977.08	Картометрический метод	5.0	Закрепление отсутствует
2980	487182.88	2367973.65	Картометрический метод	5.0	Закрепление отсутствует
2981	487139.49	2367964.08	Картометрический метод	5.0	Закрепление отсутствует
2982	487130.13	2367960.11	Картометрический метод	5.0	Закрепление отсутствует
2983	487107.50	2367932.75	Картометрический метод	5.0	Закрепление отсутствует
2984	487099.84	2367924.82	Картометрический метод	5.0	Закрепление отсутствует
2985	487066.21	2367898.62	Картометрический метод	5.0	Закрепление отсутствует
2986	487063.08	2367896.91	Картометрический метод	5.0	Закрепление отсутствует
2987	487037.78	2367892.35	Картометрический метод	5.0	Закрепление отсутствует
2988	487033.04	2367892.40	Картометрический метод	5.0	Закрепление отсутствует
2989	487020.45	2367844.84	Картометрический метод	5.0	Закрепление отсутствует
2990	486996.64	2367792.11	Картометрический метод	5.0	Закрепление отсутствует
2991	487024.45	2367804.16	Картометрический метод	5.0	Закрепление отсутствует
2956	487044.95	2367815.34	Картометрический метод	5.0	Закрепление отсутствует
2992	487395.47	2368019.58	Картометрический метод	5.0	Закрепление отсутствует
2993	487412.58	2368037.71	Картометрический метод	5.0	Закрепление отсутствует
2994	487486.38	2368111.80	Картометрический метод	5.0	Закрепление отсутствует
2995	487461.22	2368142.76	Картометрический метод	5.0	Закрепление отсутствует
2996	487434.04	2368112.35	Картометрический метод	5.0	Закрепление отсутствует
2997	487402.39	2368084.98	Картометрический метод	5.0	Закрепление отсутствует

2. Сведения о характерных точках границ объекта

Обозначение характерных точек границ	Координаты, м		Метод определения координат характерной точки	Средняя квадратическая погрешность положения характерной точки (Mt), м	Описание обозначения точки на местности (при наличии)
	X	Y			
1	2	3	4	5	6
2998	487359.72	2368060.45	Картометрический метод	5.0	Закрепление отсутствует
2999	487304.77	2368034.42	Картометрический метод	5.0	Закрепление отсутствует
3000	487304.09	2368024.63	Картометрический метод	5.0	Закрепление отсутствует
3001	487312.63	2368028.03	Картометрический метод	5.0	Закрепление отсутствует
3002	487331.72	2368032.49	Картометрический метод	5.0	Закрепление отсутствует
3003	487351.31	2368033.13	Картометрический метод	5.0	Закрепление отсутствует
3004	487370.65	2368029.94	Картометрический метод	5.0	Закрепление отсутствует
3005	487390.02	2368022.48	Картометрический метод	5.0	Закрепление отсутствует
2992	487395.47	2368019.58	Картометрический метод	5.0	Закрепление отсутствует
3006	487493.62	2368126.64	Картометрический метод	5.0	Закрепление отсутствует
3007	487497.82	2368141.30	Картометрический метод	5.0	Закрепление отсутствует
3008	487507.85	2368153.48	Картометрический метод	5.0	Закрепление отсутствует
3009	487537.72	2368189.73	Картометрический метод	5.0	Закрепление отсутствует
3010	487620.84	2368319.37	Картометрический метод	5.0	Закрепление отсутствует
3011	487641.82	2368339.50	Картометрический метод	5.0	Закрепление отсутствует
3012	487655.42	2368352.54	Картометрический метод	5.0	Закрепление отсутствует
3013	487667.16	2368374.86	Картометрический метод	5.0	Закрепление отсутствует
3014	487673.78	2368387.43	Картометрический метод	5.0	Закрепление отсутствует
3015	487694.55	2368409.62	Картометрический метод	5.0	Закрепление отсутствует
3016	487725.44	2368430.62	Картометрический метод	5.0	Закрепление отсутствует
3017	487784.59	2368443.80	Картометрический метод	5.0	Закрепление отсутствует
3018	487811.63	2368443.04	Картометрический метод	5.0	Закрепление отсутствует
3019	487836.67	2368436.65	Картометрический метод	5.0	Закрепление отсутствует
3020	487852.66	2368426.31	Картометрический метод	5.0	Закрепление отсутствует
3021	487865.90	2368411.26	Картометрический метод	5.0	Закрепление отсутствует

2. Сведения о характерных точках границ объекта

Обозначение характерных точек границ	Координаты, м		Метод определения координат характерной точки	Средняя квадратическая погрешность положения характерной точки (Mt), м	Описание обозначения точки на местности (при наличии)
	X	Y			
1	2	3	4	5	6
3022	487876.91	2368409.91	Картометрический метод	5.0	Закрепление отсутствует
3023	487937.60	2368434.98	Картометрический метод	5.0	Закрепление отсутствует
3024	488019.98	2368490.25	Картометрический метод	5.0	Закрепление отсутствует
3025	488031.49	2368463.96	Картометрический метод	5.0	Закрепление отсутствует
3026	488040.57	2368462.16	Картометрический метод	5.0	Закрепление отсутствует
3027	488048.89	2368465.08	Картометрический метод	5.0	Закрепление отсутствует
3028	488076.93	2368491.61	Картометрический метод	5.0	Закрепление отсутствует
3029	488084.69	2368502.57	Картометрический метод	5.0	Закрепление отсутствует
3030	488076.84	2368516.33	Картометрический метод	5.0	Закрепление отсутствует
3031	488108.23	2368555.56	Картометрический метод	5.0	Закрепление отсутствует
3032	488143.15	2368591.91	Картометрический метод	5.0	Закрепление отсутствует
3033	488165.28	2368623.16	Картометрический метод	5.0	Закрепление отсутствует
3034	488213.17	2368683.25	Картометрический метод	5.0	Закрепление отсутствует
3035	488226.44	2368693.44	Картометрический метод	5.0	Закрепление отсутствует
3036	488247.08	2368709.74	Картометрический метод	5.0	Закрепление отсутствует
3037	488263.11	2368711.56	Картометрический метод	5.0	Закрепление отсутствует
3038	488276.70	2368714.38	Картометрический метод	5.0	Закрепление отсутствует
3039	488296.19	2368722.28	Картометрический метод	5.0	Закрепление отсутствует
3040	488310.03	2368731.21	Картометрический метод	5.0	Закрепление отсутствует
3041	488296.53	2368750.97	Картометрический метод	5.0	Закрепление отсутствует
3042	488250.14	2368741.72	Картометрический метод	5.0	Закрепление отсутствует
3043	488236.40	2368734.68	Картометрический метод	5.0	Закрепление отсутствует
3044	488189.28	2368715.34	Картометрический метод	5.0	Закрепление отсутствует
3045	488140.42	2368663.03	Картометрический метод	5.0	Закрепление отсутствует
3046	488097.98	2368601.09	Картометрический метод	5.0	Закрепление отсутствует

2. Сведения о характерных точках границ объекта

Обозначение характерных точек границ	Координаты, м		Метод определения координат характерной точки	Средняя квадратическая погрешность положения характерной точки (Mt), м	Описание обозначения точки на местности (при наличии)
	X	Y			
1	2	3	4	5	6
3047	488088.36	2368618.80	Картометрический метод	5.0	Закрепление отсутствует
3048	488085.80	2368622.38	Картометрический метод	5.0	Закрепление отсутствует
3049	488081.96	2368625.07	Картометрический метод	5.0	Закрепление отсутствует
3050	488053.60	2368589.44	Картометрический метод	5.0	Закрепление отсутствует
3051	488018.11	2368550.60	Картометрический метод	5.0	Закрепление отсутствует
3052	487988.60	2368521.99	Картометрический метод	5.0	Закрепление отсутствует
3053	487912.52	2368471.24	Картометрический метод	5.0	Закрепление отсутствует
3054	487889.60	2368461.89	Картометрический метод	5.0	Закрепление отсутствует
3055	487865.53	2368466.44	Картометрический метод	5.0	Закрепление отсутствует
3056	487822.03	2368481.92	Картометрический метод	5.0	Закрепление отсутствует
3057	487799.38	2368485.80	Картометрический метод	5.0	Закрепление отсутствует
3058	487772.64	2368486.46	Картометрический метод	5.0	Закрепление отсутствует
3059	487750.13	2368485.19	Картометрический метод	5.0	Закрепление отсутствует
3060	487725.27	2368479.17	Картометрический метод	5.0	Закрепление отсутствует
3061	487719.52	2368477.08	Картометрический метод	5.0	Закрепление отсутствует
3062	487689.04	2368492.70	Картометрический метод	5.0	Закрепление отсутствует
3063	487682.51	2368494.54	Картометрический метод	5.0	Закрепление отсутствует
3064	487682.64	2368495.41	Картометрический метод	5.0	Закрепление отсутствует
3065	487685.59	2368499.86	Картометрический метод	5.0	Закрепление отсутствует
3066	487686.01	2368500.79	Картометрический метод	5.0	Закрепление отсутствует
3067	487689.05	2368510.11	Картометрический метод	5.0	Закрепление отсутствует
3068	487689.91	2368517.23	Картометрический метод	5.0	Закрепление отсутствует
3069	487690.06	2368523.92	Картометрический метод	5.0	Закрепление отсутствует
3070	487688.50	2368534.13	Картометрический метод	5.0	Закрепление отсутствует
3071	487690.25	2368541.58	Картометрический метод	5.0	Закрепление отсутствует

2. Сведения о характерных точках границ объекта

Обозначение характерных точек границ	Координаты, м		Метод определения координат характерной точки	Средняя квадратическая погрешность положения характерной точки (Mt), м	Описание обозначения точки на местности (при наличии)
	X	Y			
1	2	3	4	5	6
3072	487693.03	2368547.64	Картометрический метод	5.0	Закрепление отсутствует
3073	487693.46	2368549.30	Картометрический метод	5.0	Закрепление отсутствует
3074	487694.12	2368557.25	Картометрический метод	5.0	Закрепление отсутствует
3075	487693.98	2368571.67	Картометрический метод	5.0	Закрепление отсутствует
3076	487694.75	2368581.59	Картометрический метод	5.0	Закрепление отсутствует
3077	487686.06	2368587.22	Картометрический метод	5.0	Закрепление отсутствует
3078	487685.62	2368591.42	Картометрический метод	5.0	Закрепление отсутствует
3079	487684.00	2368572.23	Картометрический метод	5.0	Закрепление отсутствует
3080	487684.12	2368557.44	Картометрический метод	5.0	Закрепление отсутствует
3081	487683.57	2368551.01	Картометрический метод	5.0	Закрепление отсутствует
3082	487680.63	2368544.35	Картометрический метод	5.0	Закрепление отсутствует
3083	487678.41	2368534.32	Картометрический метод	5.0	Закрепление отсутствует
3084	487680.05	2368523.58	Картометрический метод	5.0	Закрепление отсутствует
3085	487679.92	2368517.66	Картометрический метод	5.0	Закрепление отсутствует
3086	487679.40	2368512.76	Картометрический метод	5.0	Закрепление отсутствует
3087	487676.72	2368504.57	Картометрический метод	5.0	Закрепление отсутствует
3088	487673.70	2368500.02	Картометрический метод	5.0	Закрепление отсутствует
3089	487672.91	2368497.98	Картометрический метод	5.0	Закрепление отсутствует
3090	487672.81	2368497.28	Картометрический метод	5.0	Закрепление отсутствует
3091	487664.52	2368499.61	Картометрический метод	5.0	Закрепление отсутствует
3092	487659.99	2368494.60	Картометрический метод	5.0	Закрепление отсутствует
3093	487670.81	2368484.21	Картометрический метод	5.0	Закрепление отсутствует
3094	487663.76	2368476.87	Картометрический метод	5.0	Закрепление отсутствует
3095	487647.00	2368452.15	Картометрический метод	5.0	Закрепление отсутствует
3096	487637.45	2368419.18	Картометрический метод	5.0	Закрепление отсутствует

2. Сведения о характерных точках границ объекта

Обозначение характерных точек границ	Координаты, м		Метод определения координат характерной точки	Средняя квадратическая погрешность положения характерной точки (Mt), м	Описание обозначения точки на местности (при наличии)
	X	Y			
1	2	3	4	5	6
3097	487636.16	2368403.03	Картометрический метод	5.0	Закрепление отсутствует
3098	487636.06	2368390.95	Картометрический метод	5.0	Закрепление отсутствует
3099	487635.08	2368387.21	Картометрический метод	5.0	Закрепление отсутствует
3100	487629.52	2368373.79	Картометрический метод	5.0	Закрепление отсутствует
3101	487623.54	2368362.93	Картометрический метод	5.0	Закрепление отсутствует
3102	487610.78	2368344.72	Картометрический метод	5.0	Закрепление отсутствует
3103	487587.96	2368319.59	Картометрический метод	5.0	Закрепление отсутствует
3104	487565.64	2368294.27	Картометрический метод	5.0	Закрепление отсутствует
3105	487550.06	2368281.57	Картометрический метод	5.0	Закрепление отсутствует
3106	487529.26	2368246.22	Картометрический метод	5.0	Закрепление отсутствует
3107	487513.10	2368218.76	Картометрический метод	5.0	Закрепление отсутствует
3108	487496.74	2368190.48	Картометрический метод	5.0	Закрепление отсутствует
3109	487482.58	2368168.79	Картометрический метод	5.0	Закрепление отсутствует
3110	487471.10	2368154.41	Картометрический метод	5.0	Закрепление отсутствует
3006	487493.62	2368126.64	Картометрический метод	5.0	Закрепление отсутствует
3111	470819.25	2383557.97	Картометрический метод	5.0	Закрепление отсутствует
3112	470873.95	2383499.93	Картометрический метод	5.0	Закрепление отсутствует
3113	470906.52	2383527.56	Картометрический метод	5.0	Закрепление отсутствует
3114	470903.49	2383531.67	Картометрический метод	5.0	Закрепление отсутствует
3115	470891.05	2383549.00	Картометрический метод	5.0	Закрепление отсутствует
3116	470886.86	2383555.30	Картометрический метод	5.0	Закрепление отсутствует
3117	470878.62	2383571.06	Картометрический метод	5.0	Закрепление отсутствует
3118	470876.98	2383574.75	Картометрический метод	5.0	Закрепление отсутствует
3119	470862.82	2383596.28	Картометрический метод	5.0	Закрепление отсутствует
3111	470819.25	2383557.97	Картометрический метод	5.0	Закрепление отсутствует

2. Сведения о характерных точках границ объекта

Обозначение характерных точек границ	Координаты, м		Метод определения координат характерной точки	Средняя квадратическая погрешность положения характерной точки (Mt), м	Описание обозначения точки на местности (при наличии)
	X	Y			
1	2	3	4	5	6
3120	470920.67	2383407.24	Картометрический метод	5.0	Закрепление отсутствует
3121	470920.04	2383404.24	Картометрический метод	5.0	Закрепление отсутствует
3122	470924.04	2383397.72	Картометрический метод	5.0	Закрепление отсутствует
3123	470946.74	2383381.92	Картометрический метод	5.0	Закрепление отсутствует
3124	470959.20	2383368.27	Картометрический метод	5.0	Закрепление отсутствует
3125	470966.31	2383387.33	Картометрический метод	5.0	Закрепление отсутствует
3126	470950.11	2383397.14	Картометрический метод	5.0	Закрепление отсутствует
3127	470926.94	2383408.61	Картометрический метод	5.0	Закрепление отсутствует
3128	470923.16	2383408.88	Картометрический метод	5.0	Закрепление отсутствует
3120	470920.67	2383407.24	Картометрический метод	5.0	Закрепление отсутствует
3129	471555.43	2383855.44	Картометрический метод	5.0	Закрепление отсутствует
3130	471549.34	2383849.38	Картометрический метод	5.0	Закрепление отсутствует
3131	471542.78	2383837.82	Картометрический метод	5.0	Закрепление отсутствует
3132	471536.66	2383821.14	Картометрический метод	5.0	Закрепление отсутствует
3133	471536.06	2383817.60	Картометрический метод	5.0	Закрепление отсутствует
3134	471534.86	2383796.74	Картометрический метод	5.0	Закрепление отсутствует
3135	471537.24	2383764.66	Картометрический метод	5.0	Закрепление отсутствует
3136	471536.46	2383746.65	Картометрический метод	5.0	Закрепление отсутствует
3137	471523.37	2383718.97	Картометрический метод	5.0	Закрепление отсутствует
3138	471490.70	2383668.33	Картометрический метод	5.0	Закрепление отсутствует
3139	471478.06	2383625.41	Картометрический метод	5.0	Закрепление отсутствует
3140	471477.17	2383619.97	Картометрический метод	5.0	Закрепление отсутствует
3141	471476.09	2383571.81	Картометрический метод	5.0	Закрепление отсутствует
3142	471471.56	2383550.67	Картометрический метод	5.0	Закрепление отсутствует
3143	471468.78	2383544.90	Картометрический метод	5.0	Закрепление отсутствует

2. Сведения о характерных точках границ объекта

Обозначение характерных точек границ	Координаты, м		Метод определения координат характерной точки	Средняя квадратическая погрешность положения характерной точки (Mt), м	Описание обозначения точки на местности (при наличии)
	X	Y			
1	2	3	4	5	6
3144	471457.10	2383537.68	Картометрический метод	5.0	Закрепление отсутствует
3145	471428.12	2383528.12	Картометрический метод	5.0	Закрепление отсутствует
3146	471423.21	2383525.62	Картометрический метод	5.0	Закрепление отсутствует
3147	471412.87	2383516.51	Картометрический метод	5.0	Закрепление отсутствует
3148	471409.24	2383512.13	Картометрический метод	5.0	Закрепление отсутствует
3149	471403.16	2383501.48	Картометрический метод	5.0	Закрепление отсутствует
3150	471400.23	2383483.65	Картометрический метод	5.0	Закрепление отсутствует
3151	471402.48	2383474.44	Картометрический метод	5.0	Закрепление отсутствует
3152	471413.70	2383456.69	Картометрический метод	5.0	Закрепление отсутствует
3153	471475.84	2383405.81	Картометрический метод	5.0	Закрепление отсутствует
3154	471503.50	2383390.48	Картометрический метод	5.0	Закрепление отсутствует
3155	471535.80	2383370.02	Картометрический метод	5.0	Закрепление отсутствует
3156	471552.12	2383353.13	Картометрический метод	5.0	Закрепление отсутствует
3157	471549.98	2383329.29	Картометрический метод	5.0	Закрепление отсутствует
3158	471531.37	2383303.68	Картометрический метод	5.0	Закрепление отсутствует
3159	471535.33	2383290.38	Картометрический метод	5.0	Закрепление отсутствует
3160	471574.58	2383325.14	Картометрический метод	5.0	Закрепление отсутствует
3161	471579.88	2383339.25	Картометрический метод	5.0	Закрепление отсутствует
3162	471574.91	2383354.54	Картометрический метод	5.0	Закрепление отсутствует
3163	471559.65	2383373.24	Картометрический метод	5.0	Закрепление отсутствует
3164	471540.90	2383387.19	Картометрический метод	5.0	Закрепление отсутствует
3165	471480.24	2383421.80	Картометрический метод	5.0	Закрепление отсутствует
3166	471450.89	2383451.21	Картометрический метод	5.0	Закрепление отсутствует
3167	471428.94	2383465.73	Картометрический метод	5.0	Закрепление отсутствует
3168	471417.75	2383481.25	Картометрический метод	5.0	Закрепление отсутствует

2. Сведения о характерных точках границ объекта

Обозначение характерных точек границ	Координаты, м		Метод определения координат характерной точки	Средняя квадратическая погрешность положения характерной точки (Mt), м	Описание обозначения точки на местности (при наличии)
	X	Y			
1	2	3	4	5	6
3169	471424.15	2383497.00	Картометрический метод	5.0	Закрепление отсутствует
3170	471436.36	2383511.42	Картометрический метод	5.0	Закрепление отсутствует
3171	471477.49	2383517.28	Картометрический метод	5.0	Закрепление отсутствует
3172	471493.57	2383533.63	Картометрический метод	5.0	Закрепление отсутствует
3173	471501.94	2383556.38	Картометрический метод	5.0	Закрепление отсутствует
3174	471498.12	2383574.59	Картометрический метод	5.0	Закрепление отсутствует
3175	471498.68	2383598.69	Картометрический метод	5.0	Закрепление отсутствует
3176	471515.83	2383661.12	Картометрический метод	5.0	Закрепление отсутствует
3177	471545.34	2383701.52	Картометрический метод	5.0	Закрепление отсутствует
3178	471565.99	2383741.32	Картометрический метод	5.0	Закрепление отсутствует
3179	471560.12	2383784.14	Картометрический метод	5.0	Закрепление отсутствует
3180	471561.98	2383817.38	Картометрический метод	5.0	Закрепление отсутствует
3181	471567.07	2383828.53	Картометрический метод	5.0	Закрепление отсутствует
3182	471574.96	2383838.83	Картометрический метод	5.0	Закрепление отсутствует
3183	471591.46	2383845.55	Картометрический метод	5.0	Закрепление отсутствует
3184	471676.15	2383837.66	Картометрический метод	5.0	Закрепление отсутствует
3185	471747.57	2383837.15	Картометрический метод	5.0	Закрепление отсутствует
3186	471795.96	2383845.54	Картометрический метод	5.0	Закрепление отсутствует
3187	471807.14	2383852.54	Картометрический метод	5.0	Закрепление отсутствует
3188	471826.96	2383876.86	Картометрический метод	5.0	Закрепление отсутствует
3189	471830.50	2383884.50	Картометрический метод	5.0	Закрепление отсутствует
3190	471814.13	2383892.21	Картометрический метод	5.0	Закрепление отсутствует
3191	471807.51	2383895.25	Картометрический метод	5.0	Закрепление отсутствует
3192	471805.79	2383892.33	Картометрический метод	5.0	Закрепление отсутствует
3193	471789.81	2383874.92	Картометрический метод	5.0	Закрепление отсутствует

2. Сведения о характерных точках границ объекта

Обозначение характерных точек границ	Координаты, м		Метод определения координат характерной точки	Средняя квадратическая погрешность положения характерной точки (Mt), м	Описание обозначения точки на местности (при наличии)
	X	Y			
1	2	3	4	5	6
3194	471772.56	2383877.48	Картометрический метод	5.0	Закрепление отсутствует
3195	471769.98	2383877.29	Картометрический метод	5.0	Закрепление отсутствует
3196	471743.94	2383870.39	Картометрический метод	5.0	Закрепление отсутствует
3197	471735.08	2383868.69	Картометрический метод	5.0	Закрепление отсутствует
3198	471730.83	2383868.24	Картометрический метод	5.0	Закрепление отсутствует
3199	471708.05	2383867.83	Картометрический метод	5.0	Закрепление отсутствует
3200	471696.08	2383871.04	Картометрический метод	5.0	Закрепление отсутствует
3201	471693.66	2383870.39	Картометрический метод	5.0	Закрепление отсутствует
3202	471688.49	2383870.93	Картометрический метод	5.0	Закрепление отсутствует
3203	471671.72	2383874.56	Картометрический метод	5.0	Закрепление отсутствует
3204	471671.26	2383864.03	Картометрический метод	5.0	Закрепление отсутствует
3205	471652.55	2383864.68	Картометрический метод	5.0	Закрепление отсутствует
3206	471610.83	2383868.82	Картометрический метод	5.0	Закрепление отсутствует
3207	471587.25	2383869.15	Картометрический метод	5.0	Закрепление отсутствует
3208	471575.50	2383866.72	Картометрический метод	5.0	Закрепление отсутствует
3209	471569.69	2383864.48	Картометрический метод	5.0	Закрепление отсутствует
3129	471555.43	2383855.44	Картометрический метод	5.0	Закрепление отсутствует
3210	471815.89	2383913.46	Картометрический метод	5.0	Закрепление отсутствует
3211	471818.94	2383911.99	Картометрический метод	5.0	Закрепление отсутствует
3212	471821.28	2383909.81	Картометрический метод	5.0	Закрепление отсутствует
3213	471839.00	2383902.80	Картометрический метод	5.0	Закрепление отсутствует
3214	471846.12	2383918.14	Картометрический метод	5.0	Закрепление отсутствует
3215	471873.72	2383957.13	Картометрический метод	5.0	Закрепление отсутствует
3216	471845.78	2383965.65	Картометрический метод	5.0	Закрепление отсутствует
3217	471826.80	2383933.67	Картометрический метод	5.0	Закрепление отсутствует

2. Сведения о характерных точках границ объекта

Обозначение характерных точек границ	Координаты, м		Метод определения координат характерной точки	Средняя квадратическая погрешность положения характерной точки (Mt), м	Описание обозначения точки на местности (при наличии)
	X	Y			
1	2	3	4	5	6
3218	471817.56	2383918.10	Картометрический метод	5.0	Закрепление отсутствует
3210	471815.89	2383913.46	Картометрический метод	5.0	Закрепление отсутствует
3219	470829.83	2391582.87	Картометрический метод	5.0	Закрепление отсутствует
3220	470819.73	2391548.13	Картометрический метод	5.0	Закрепление отсутствует
3221	470824.84	2391545.33	Картометрический метод	5.0	Закрепление отсутствует
3222	470828.19	2391560.75	Картометрический метод	5.0	Закрепление отсутствует
3219	470829.83	2391582.87	Картометрический метод	5.0	Закрепление отсутствует
3223	470762.79	2390523.77	Картометрический метод	5.0	Закрепление отсутствует
3224	470745.73	2390515.74	Картометрический метод	5.0	Закрепление отсутствует
3225	470750.01	2390489.58	Картометрический метод	5.0	Закрепление отсутствует
3226	470755.09	2390494.36	Картометрический метод	5.0	Закрепление отсутствует
3227	470756.47	2390494.25	Картометрический метод	5.0	Закрепление отсутствует
3228	470759.58	2390494.24	Картометрический метод	5.0	Закрепление отсутствует
3229	470762.33	2390494.42	Картометрический метод	5.0	Закрепление отсутствует
3230	470766.12	2390494.61	Картометрический метод	5.0	Закрепление отсутствует
3231	470769.21	2390494.90	Картометрический метод	5.0	Закрепление отсутствует
3232	470772.84	2390495.53	Картометрический метод	5.0	Закрепление отсутствует
3233	470776.20	2390496.46	Картометрический метод	5.0	Закрепление отсутствует
3234	470778.09	2390497.15	Картометрический метод	5.0	Закрепление отсутствует
3235	470781.49	2390498.74	Картометрический метод	5.0	Закрепление отсутствует
3236	470783.68	2390500.01	Картометрический метод	5.0	Закрепление отсутствует
3237	470785.78	2390501.51	Картометрический метод	5.0	Закрепление отсутствует
3238	470787.58	2390503.04	Картометрический метод	5.0	Закрепление отсутствует
3239	470789.84	2390505.38	Картометрический метод	5.0	Закрепление отсутствует
3240	470795.37	2390517.51	Картометрический метод	5.0	Закрепление отсутствует

2. Сведения о характерных точках границ объекта

Обозначение характерных точек границ	Координаты, м		Метод определения координат характерной точки	Средняя квадратическая погрешность положения характерной точки (Mt), м	Описание обозначения точки на местности (при наличии)
	X	Y			
1	2	3	4	5	6
3241	470800.59	2390519.97	Картометрический метод	5.0	Закрепление отсутствует
3242	470805.82	2390522.43	Картометрический метод	5.0	Закрепление отсутствует
3243	470818.00	2390518.53	Картометрический метод	5.0	Закрепление отсутствует
3244	470828.49	2390526.03	Картометрический метод	5.0	Закрепление отсутствует
3245	470837.30	2390527.89	Картометрический метод	5.0	Закрепление отсутствует
3246	470855.26	2390548.60	Картометрический метод	5.0	Закрепление отсутствует
3247	470861.27	2390560.46	Картометрический метод	5.0	Закрепление отсутствует
3248	470858.45	2390570.42	Картометрический метод	5.0	Закрепление отсутствует
3249	470847.11	2390577.71	Картометрический метод	5.0	Закрепление отсутствует
3250	470836.39	2390576.48	Картометрический метод	5.0	Закрепление отсутствует
3251	470817.98	2390566.78	Картометрический метод	5.0	Закрепление отсутствует
3252	470794.95	2390558.74	Картометрический метод	5.0	Закрепление отсутствует
3253	470783.82	2390545.68	Картометрический метод	5.0	Закрепление отсутствует
3254	470776.06	2390532.08	Картометрический метод	5.0	Закрепление отсутствует
3223	470762.79	2390523.77	Картометрический метод	5.0	Закрепление отсутствует
3255	470842.54	2391767.82	Картометрический метод	5.0	Закрепление отсутствует
3256	470807.09	2391758.83	Картометрический метод	5.0	Закрепление отсутствует
3257	470786.45	2391746.13	Картометрический метод	5.0	Закрепление отсутствует
3258	470784.60	2391724.17	Картометрический метод	5.0	Закрепление отсутствует
3259	470813.17	2391675.48	Картометрический метод	5.0	Закрепление отсутствует
3260	470830.37	2391647.70	Картометрический метод	5.0	Закрепление отсутствует
3261	470836.42	2391646.87	Картометрический метод	5.0	Закрепление отсутствует
3262	470842.50	2391659.41	Картометрический метод	5.0	Закрепление отсутствует
3263	470837.82	2391677.47	Картометрический метод	5.0	Закрепление отсутствует
3264	470833.06	2391692.68	Картометрический метод	5.0	Закрепление отсутствует

2. Сведения о характерных точках границ объекта

Обозначение характерных точек границ	Координаты, м		Метод определения координат характерной точки	Средняя квадратическая погрешность положения характерной точки (Mt), м	Описание обозначения точки на местности (при наличии)
	X	Y			
1	2	3	4	5	6
3265	470833.02	2391692.79	Картометрический метод	5.0	Закрепление отсутствует
3266	470824.94	2391710.47	Картометрический метод	5.0	Закрепление отсутствует
3267	470817.05	2391727.63	Картометрический метод	5.0	Закрепление отсутствует
3268	470815.49	2391734.24	Картометрический метод	5.0	Закрепление отсутствует
3269	470815.91	2391742.67	Картометрический метод	5.0	Закрепление отсутствует
3270	470817.36	2391748.76	Картометрический метод	5.0	Закрепление отсутствует
3271	470819.79	2391753.21	Картометрический метод	5.0	Закрепление отсутствует
3272	470823.20	2391756.71	Картометрический метод	5.0	Закрепление отсутствует
3273	470827.16	2391758.99	Картометрический метод	5.0	Закрепление отсутствует
3274	470830.60	2391760.24	Картометрический метод	5.0	Закрепление отсутствует
3275	470836.86	2391761.67	Картометрический метод	5.0	Закрепление отсутствует
3276	470853.41	2391764.09	Картометрический метод	5.0	Закрепление отсутствует
3277	470862.96	2391765.83	Картометрический метод	5.0	Закрепление отсутствует
3278	470867.97	2391767.09	Картометрический метод	5.0	Закрепление отсутствует
3279	470874.46	2391769.24	Картометрический метод	5.0	Закрепление отсутствует
3280	470880.79	2391772.11	Картометрический метод	5.0	Закрепление отсутствует
3281	470885.64	2391774.95	Картометрический метод	5.0	Закрепление отсутствует
3282	470889.65	2391777.83	Картометрический метод	5.0	Закрепление отсутствует
3283	470885.59	2391787.41	Картометрический метод	5.0	Закрепление отсутствует
3255	470842.54	2391767.82	Картометрический метод	5.0	Закрепление отсутствует
3284	470904.09	2391327.90	Картометрический метод	5.0	Закрепление отсутствует
3285	470903.77	2391307.48	Картометрический метод	5.0	Закрепление отсутствует
3286	470922.65	2391306.02	Картометрический метод	5.0	Закрепление отсутствует
3287	470941.31	2391300.38	Картометрический метод	5.0	Закрепление отсутствует
3288	470939.71	2391314.77	Картометрический метод	5.0	Закрепление отсутствует

2. Сведения о характерных точках границ объекта

Обозначение характерных точек границ	Координаты, м		Метод определения координат характерной точки	Средняя квадратическая погрешность положения характерной точки (Mt), м	Описание обозначения точки на местности (при наличии)
	X	Y			
1	2	3	4	5	6
3289	470918.39	2391316.51	Картометрический метод	5.0	Закрепление отсутствует
3290	470911.45	2391320.44	Картометрический метод	5.0	Закрепление отсутствует
3284	470904.09	2391327.90	Картометрический метод	5.0	Закрепление отсутствует
3291	470929.38	2391292.50	Картометрический метод	5.0	Закрепление отсутствует
3292	470930.19	2391279.74	Картометрический метод	5.0	Закрепление отсутствует
3293	470976.82	2391287.46	Картометрический метод	5.0	Закрепление отсутствует
3294	470976.63	2391297.34	Картометрический метод	5.0	Закрепление отсутствует
3295	470943.81	2391289.67	Картометрический метод	5.0	Закрепление отсутствует
3296	470940.00	2391289.45	Картометрический метод	5.0	Закрепление отсутствует
3291	470929.38	2391292.50	Картометрический метод	5.0	Закрепление отсутствует
3297	478060.10	2372521.22	Картометрический метод	5.0	Закрепление отсутствует
3298	478072.99	2372540.46	Картометрический метод	5.0	Закрепление отсутствует
3299	478066.32	2372545.30	Картометрический метод	5.0	Закрепление отсутствует
3300	478021.19	2372585.51	Картометрический метод	5.0	Закрепление отсутствует
3301	477986.81	2372631.33	Картометрический метод	5.0	Закрепление отсутствует
3302	477969.66	2372623.88	Картометрический метод	5.0	Закрепление отсутствует
3303	477954.53	2372621.58	Картометрический метод	5.0	Закрепление отсутствует
3304	477949.96	2372614.35	Картометрический метод	5.0	Закрепление отсутствует
3305	477958.06	2372602.07	Картометрический метод	5.0	Закрепление отсутствует
3306	477955.11	2372600.62	Картометрический метод	5.0	Закрепление отсутствует
3307	477963.05	2372586.96	Картометрический метод	5.0	Закрепление отсутствует
3308	477968.23	2372589.97	Картометрический метод	5.0	Закрепление отсутствует
3309	477986.41	2372558.68	Картометрический метод	5.0	Закрепление отсутствует
3310	478001.75	2372548.47	Картометрический метод	5.0	Закрепление отсутствует
3311	478040.36	2372530.94	Картометрический метод	5.0	Закрепление отсутствует

2. Сведения о характерных точках границ объекта

Обозначение характерных точек границ	Координаты, м		Метод определения координат характерной точки	Средняя квадратическая погрешность положения характерной точки (Mt), м	Описание обозначения точки на местности (при наличии)
	X	Y			
1	2	3	4	5	6
3312	478040.56	2372530.85	Картометрический метод	5.0	Закрепление отсутствует
3313	478052.79	2372524.75	Картометрический метод	5.0	Закрепление отсутствует
3314	478058.15	2372522.24	Картометрический метод	5.0	Закрепление отсутствует
3297	478060.10	2372521.22	Картометрический метод	5.0	Закрепление отсутствует
3315	478310.18	2372405.47	Картометрический метод	5.0	Закрепление отсутствует
3316	478295.12	2372409.57	Картометрический метод	5.0	Закрепление отсутствует
3317	478208.10	2372448.85	Картометрический метод	5.0	Закрепление отсутствует
3318	478129.24	2372499.61	Картометрический метод	5.0	Закрепление отсутствует
3319	478123.05	2372504.10	Картометрический метод	5.0	Закрепление отсутствует
3320	478097.84	2372522.41	Картометрический метод	5.0	Закрепление отсутствует
3321	478084.79	2372505.82	Картометрический метод	5.0	Закрепление отсутствует
3322	478087.36	2372503.70	Картометрический метод	5.0	Закрепление отсутствует
3323	478104.96	2372500.57	Картометрический метод	5.0	Закрепление отсутствует
3324	478105.96	2372500.30	Картометрический метод	5.0	Закрепление отсутствует
3325	478106.52	2372500.06	Картометрический метод	5.0	Закрепление отсутствует
3326	478114.73	2372496.09	Картометрический метод	5.0	Закрепление отсутствует
3327	478115.11	2372495.88	Картометрический метод	5.0	Закрепление отсутствует
3328	478115.87	2372495.37	Картометрический метод	5.0	Закрепление отсутствует
3329	478141.59	2372474.76	Картометрический метод	5.0	Закрепление отсутствует
3330	478166.28	2372466.25	Картометрический метод	5.0	Закрепление отсутствует
3331	478167.26	2372465.81	Картометрический метод	5.0	Закрепление отсутствует
3332	478186.29	2372454.87	Картометрический метод	5.0	Закрепление отсутствует
3333	478186.94	2372454.44	Картометрический метод	5.0	Закрепление отсутствует
3334	478202.96	2372442.18	Картометрический метод	5.0	Закрепление отсутствует
3335	478210.96	2372438.55	Картометрический метод	5.0	Закрепление отсутствует

2. Сведения о характерных точках границ объекта

Обозначение характерных точек границ	Координаты, м		Метод определения координат характерной точки	Средняя квадратическая погрешность положения характерной точки (Mt), м	Описание обозначения точки на местности (при наличии)
	X	Y			
1	2	3	4	5	6
3336	478211.74	2372438.13	Картометрический метод	5.0	Закрепление отсутствует
3337	478212.44	2372437.59	Картометрический метод	5.0	Закрепление отсутствует
3338	478234.64	2372418.08	Картометрический метод	5.0	Закрепление отсутствует
3339	478249.30	2372406.18	Картометрический метод	5.0	Закрепление отсутствует
3340	478256.25	2372417.75	Картометрический метод	5.0	Закрепление отсутствует
3341	478284.71	2372404.99	Картометрический метод	5.0	Закрепление отсутствует
3342	478308.10	2372399.94	Картометрический метод	5.0	Закрепление отсутствует
3315	478310.18	2372405.47	Картометрический метод	5.0	Закрепление отсутствует
3343	478120.61	2373519.99	Картометрический метод	5.0	Закрепление отсутствует
3344	478099.73	2373507.89	Картометрический метод	5.0	Закрепление отсутствует
3345	478087.96	2373484.35	Картометрический метод	5.0	Закрепление отсутствует
3346	478064.48	2373444.19	Картометрический метод	5.0	Закрепление отсутствует
3347	478021.78	2373392.70	Картометрический метод	5.0	Закрепление отсутствует
3348	477972.46	2373314.95	Картометрический метод	5.0	Закрепление отсутствует
3349	477964.86	2373282.96	Картометрический метод	5.0	Закрепление отсутствует
3350	477962.81	2373277.03	Картометрический метод	5.0	Закрепление отсутствует
3351	477952.82	2373248.18	Картометрический метод	5.0	Закрепление отсутствует
3352	477934.98	2373196.73	Картометрический метод	5.0	Закрепление отсутствует
3353	477917.67	2373160.87	Картометрический метод	5.0	Закрепление отсутствует
3354	477912.81	2373150.80	Картометрический метод	5.0	Закрепление отсутствует
3355	477893.18	2373110.10	Картометрический метод	5.0	Закрепление отсутствует
3356	477891.80	2373102.41	Картометрический метод	5.0	Закрепление отсутствует
3357	477885.15	2373065.31	Картометрический метод	5.0	Закрепление отсутствует
3358	477880.46	2372971.62	Картометрический метод	5.0	Закрепление отсутствует
3359	477880.06	2372945.52	Картометрический метод	5.0	Закрепление отсутствует

2. Сведения о характерных точках границ объекта

Обозначение характерных точек границ	Координаты, м		Метод определения координат характерной точки	Средняя квадратическая погрешность положения характерной точки (Mt), м	Описание обозначения точки на местности (при наличии)
	X	Y			
1	2	3	4	5	6
3360	477879.58	2372914.18	Картометрический метод	5.0	Закрепление отсутствует
3361	477904.79	2372911.76	Картометрический метод	5.0	Закрепление отсутствует
3362	477900.43	2372955.70	Картометрический метод	5.0	Закрепление отсутствует
3363	477906.41	2373039.11	Картометрический метод	5.0	Закрепление отсутствует
3364	477912.27	2373075.08	Картометрический метод	5.0	Закрепление отсутствует
3365	477931.77	2373124.84	Картометрический метод	5.0	Закрепление отсутствует
3366	477969.15	2373194.83	Картометрический метод	5.0	Закрепление отсутствует
3367	478019.04	2373271.85	Картометрический метод	5.0	Закрепление отсутствует
3368	478006.99	2373291.86	Картометрический метод	5.0	Закрепление отсутствует
3369	478038.43	2373350.79	Картометрический метод	5.0	Закрепление отсутствует
3370	478053.22	2373372.67	Картометрический метод	5.0	Закрепление отсутствует
3371	478149.50	2373477.37	Картометрический метод	5.0	Закрепление отсутствует
3372	478132.28	2373495.54	Картометрический метод	5.0	Закрепление отсутствует
3373	478122.67	2373511.07	Картометрический метод	5.0	Закрепление отсутствует
3343	478120.61	2373519.99	Картометрический метод	5.0	Закрепление отсутствует
3374	478127.86	2373536.97	Картометрический метод	5.0	Закрепление отсутствует
3375	478128.74	2373537.81	Картометрический метод	5.0	Закрепление отсутствует
3376	478127.05	2373541.18	Картометрический метод	5.0	Закрепление отсутствует
3377	478123.65	2373548.67	Картометрический метод	5.0	Закрепление отсутствует
3378	478112.48	2373569.57	Картометрический метод	5.0	Закрепление отсутствует
3379	478093.19	2373605.63	Картометрический метод	5.0	Закрепление отсутствует
3380	478068.23	2373623.29	Картометрический метод	5.0	Закрепление отсутствует
3381	478036.75	2373598.73	Картометрический метод	5.0	Закрепление отсутствует
3382	478020.80	2373580.54	Картометрический метод	5.0	Закрепление отсутствует
3383	478016.91	2373570.75	Картометрический метод	5.0	Закрепление отсутствует

2. Сведения о характерных точках границ объекта

Обозначение характерных точек границ	Координаты, м		Метод определения координат характерной точки	Средняя квадратическая погрешность положения характерной точки (Mt), м	Описание обозначения точки на местности (при наличии)
	X	Y			
1	2	3	4	5	6
3384	478017.78	2373569.62	Картометрический метод	5.0	Закрепление отсутствует
3385	478026.91	2373568.76	Картометрический метод	5.0	Закрепление отсутствует
3386	478030.23	2373563.63	Картометрический метод	5.0	Закрепление отсутствует
3387	478025.94	2373554.41	Картометрический метод	5.0	Закрепление отсутствует
3388	478021.51	2373551.12	Картометрический метод	5.0	Закрепление отсутствует
3389	478029.57	2373530.44	Картометрический метод	5.0	Закрепление отсутствует
3390	478014.23	2373515.92	Картометрический метод	5.0	Закрепление отсутствует
3391	478014.47	2373502.28	Картометрический метод	5.0	Закрепление отсутствует
3392	478008.65	2373498.29	Картометрический метод	5.0	Закрепление отсутствует
3393	478024.36	2373484.18	Картометрический метод	5.0	Закрепление отсутствует
3394	477995.32	2373448.16	Картометрический метод	5.0	Закрепление отсутствует
3395	477992.47	2373444.01	Картометрический метод	5.0	Закрепление отсутствует
3396	477970.70	2373412.35	Картометрический метод	5.0	Закрепление отсутствует
3397	477961.87	2373403.52	Картометрический метод	5.0	Закрепление отсутствует
3398	477953.57	2373385.78	Картометрический метод	5.0	Закрепление отсутствует
3399	477949.68	2373370.56	Картометрический метод	5.0	Закрепление отсутствует
3400	477941.20	2373337.47	Картометрический метод	5.0	Закрепление отсутствует
3401	477936.43	2373313.63	Картометрический метод	5.0	Закрепление отсутствует
3402	477933.67	2373299.87	Картометрический метод	5.0	Закрепление отсутствует
3403	477933.08	2373296.90	Картометрический метод	5.0	Закрепление отсутствует
3404	477930.75	2373285.97	Картометрический метод	5.0	Закрепление отсутствует
3405	477925.95	2373274.66	Картометрический метод	5.0	Закрепление отсутствует
3406	477924.36	2373268.54	Картометрический метод	5.0	Закрепление отсутствует
3407	477925.45	2373254.95	Картометрический метод	5.0	Закрепление отсутствует
3408	477922.18	2373232.95	Картометрический метод	5.0	Закрепление отсутствует

2. Сведения о характерных точках границ объекта

Обозначение характерных точек границ	Координаты, м		Метод определения координат характерной точки	Средняя квадратическая погрешность положения характерной точки (Mt), м	Описание обозначения точки на местности (при наличии)
	X	Y			
1	2	3	4	5	6
3409	477920.59	2373221.19	Картометрический метод	5.0	Закрепление отсутствует
3410	477917.89	2373212.32	Картометрический метод	5.0	Закрепление отсутствует
3411	477915.93	2373200.62	Картометрический метод	5.0	Закрепление отсутствует
3412	477915.36	2373181.40	Картометрический метод	5.0	Закрепление отсутствует
3413	477924.93	2373201.22	Картометрический метод	5.0	Закрепление отсутствует
3414	477937.80	2373238.41	Картометрический метод	5.0	Закрепление отсутствует
3415	477954.38	2373286.30	Картометрический метод	5.0	Закрепление отсутствует
3416	477962.24	2373319.24	Картометрический метод	5.0	Закрепление отсутствует
3417	478012.67	2373398.88	Картометрический метод	5.0	Закрепление отсутствует
3418	478055.73	2373450.86	Картометрический метод	5.0	Закрепление отсутствует
3419	478078.36	2373489.72	Картометрический метод	5.0	Закрепление отсутствует
3420	478091.54	2373515.58	Картометрический метод	5.0	Закрепление отсутствует
3421	478120.14	2373532.43	Картометрический метод	5.0	Закрепление отсутствует
3374	478127.86	2373536.97	Картометрический метод	5.0	Закрепление отсутствует
3422	477904.98	2373160.35	Картометрический метод	5.0	Закрепление отсутствует
3423	477888.42	2373157.55	Картометрический метод	5.0	Закрепление отсутствует
3424	477869.87	2373154.62	Картометрический метод	5.0	Закрепление отсутствует
3425	477864.04	2373154.41	Картометрический метод	5.0	Закрепление отсутствует
3426	477867.26	2373146.91	Картометрический метод	5.0	Закрепление отсутствует
3427	477864.08	2373144.39	Картометрический метод	5.0	Закрепление отсутствует
3428	477871.13	2373144.69	Картометрический метод	5.0	Закрепление отсутствует
3429	477890.06	2373147.69	Картометрический метод	5.0	Закрепление отсутствует
3430	477899.90	2373149.35	Картометрический метод	5.0	Закрепление отсутствует
3422	477904.98	2373160.35	Картометрический метод	5.0	Закрепление отсутствует
3431	479137.08	2372659.75	Картометрический метод	5.0	Закрепление отсутствует

2. Сведения о характерных точках границ объекта

Обозначение характерных точек границ	Координаты, м		Метод определения координат характерной точки	Средняя квадратическая погрешность положения характерной точки (Mt), м	Описание обозначения точки на местности (при наличии)
	X	Y			
1	2	3	4	5	6
3432	479135.77	2372660.14	Картометрический метод	5.0	Закрепление отсутствует
3433	479127.84	2372662.54	Картометрический метод	5.0	Закрепление отсутствует
3434	479123.20	2372671.20	Картометрический метод	5.0	Закрепление отсутствует
3435	479127.23	2372685.22	Картометрический метод	5.0	Закрепление отсутствует
3436	479126.83	2372689.30	Картометрический метод	5.0	Закрепление отсутствует
3437	479119.92	2372667.00	Картометрический метод	5.0	Закрепление отсутствует
3438	479114.93	2372656.41	Картометрический метод	5.0	Закрепление отсутствует
3439	479101.95	2372649.02	Картометрический метод	5.0	Закрепление отсутствует
3440	479103.00	2372646.58	Картометрический метод	5.0	Закрепление отсутствует
3441	479103.80	2372644.72	Картометрический метод	5.0	Закрепление отсутствует
3442	479104.05	2372644.13	Картометрический метод	5.0	Закрепление отсутствует
3443	479106.84	2372641.63	Картометрический метод	5.0	Закрепление отсутствует
3444	479122.72	2372643.03	Картометрический метод	5.0	Закрепление отсутствует
3445	479132.21	2372647.62	Картометрический метод	5.0	Закрепление отсутствует
3446	479136.50	2372644.13	Картометрический метод	5.0	Закрепление отсутствует
3447	479136.80	2372638.55	Картометрический метод	5.0	Закрепление отсутствует
3448	479132.90	2372634.94	Картометрический метод	5.0	Закрепление отсутствует
3449	479125.22	2372631.45	Картометрический метод	5.0	Закрепление отсутствует
3450	479123.01	2372627.25	Картометрический метод	5.0	Закрепление отсутствует
3451	479123.25	2372625.76	Картометрический метод	5.0	Закрепление отсутствует
3452	479199.42	2372623.11	Картометрический метод	5.0	Закрепление отсутствует
3453	479200.16	2372633.49	Картометрический метод	5.0	Закрепление отсутствует
3454	479181.50	2372640.85	Картометрический метод	5.0	Закрепление отсутствует
3455	479166.33	2372669.86	Картометрический метод	5.0	Закрепление отсутствует
3456	479138.07	2372660.09	Картометрический метод	5.0	Закрепление отсутствует

2. Сведения о характерных точках границ объекта

Обозначение характерных точек границ	Координаты, м		Метод определения координат характерной точки	Средняя квадратическая погрешность положения характерной точки (Mt), м	Описание обозначения точки на местности (при наличии)
	X	Y			
1	2	3	4	5	6
3431	479137.08	2372659.75	Картометрический метод	5.0	Закрепление отсутствует
3457	479782.93	2374648.00	Картометрический метод	5.0	Закрепление отсутствует
3458	479828.23	2374720.83	Картометрический метод	5.0	Закрепление отсутствует
3459	479845.53	2374743.31	Картометрический метод	5.0	Закрепление отсутствует
3460	479904.12	2374846.00	Картометрический метод	5.0	Закрепление отсутствует
3461	479927.02	2374894.63	Картометрический метод	5.0	Закрепление отсутствует
3462	479953.46	2374966.81	Картометрический метод	5.0	Закрепление отсутствует
3463	479962.12	2375013.72	Картометрический метод	5.0	Закрепление отсутствует
3464	479971.46	2375124.52	Картометрический метод	5.0	Закрепление отсутствует
3465	479962.39	2375193.54	Картометрический метод	5.0	Закрепление отсутствует
3466	479935.76	2375251.79	Картометрический метод	5.0	Закрепление отсутствует
3467	479924.60	2375296.09	Картометрический метод	5.0	Закрепление отсутствует
3468	479899.63	2375355.86	Картометрический метод	5.0	Закрепление отсутствует
3469	479876.03	2375387.61	Картометрический метод	5.0	Закрепление отсутствует
3470	479856.63	2375425.01	Картометрический метод	5.0	Закрепление отсутствует
3471	479766.38	2375543.03	Картометрический метод	5.0	Закрепление отсутствует
3472	479760.21	2375561.25	Картометрический метод	5.0	Закрепление отсутствует
3473	479749.36	2375573.11	Картометрический метод	5.0	Закрепление отсутствует
3474	479740.35	2375577.86	Картометрический метод	5.0	Закрепление отсутствует
3475	479739.51	2375585.46	Картометрический метод	5.0	Закрепление отсутствует
3476	479729.16	2375596.82	Картометрический метод	5.0	Закрепление отсутствует
3477	479704.54	2375604.45	Картометрический метод	5.0	Закрепление отсутствует
3478	479697.26	2375617.77	Картометрический метод	5.0	Закрепление отсутствует
3479	479706.90	2375619.57	Картометрический метод	5.0	Закрепление отсутствует
3480	479708.97	2375621.04	Картометрический метод	5.0	Закрепление отсутствует

2. Сведения о характерных точках границ объекта

Обозначение характерных точек границ	Координаты, м		Метод определения координат характерной точки	Средняя квадратическая погрешность положения характерной точки (Mt), м	Описание обозначения точки на местности (при наличии)
	X	Y			
1	2	3	4	5	6
3481	479707.01	2375624.12	Картометрический метод	5.0	Закрепление отсутствует
3482	479647.15	2375648.04	Картометрический метод	5.0	Закрепление отсутствует
3483	479630.03	2375651.20	Картометрический метод	5.0	Закрепление отсутствует
3484	479614.06	2375659.90	Картометрический метод	5.0	Закрепление отсутствует
3485	479531.25	2375674.94	Картометрический метод	5.0	Закрепление отсутствует
3486	479481.70	2375678.60	Картометрический метод	5.0	Закрепление отсутствует
3487	479474.07	2375676.51	Картометрический метод	5.0	Закрепление отсутствует
3488	479467.81	2375679.17	Картометрический метод	5.0	Закрепление отсутствует
3489	479455.09	2375675.17	Картометрический метод	5.0	Закрепление отсутствует
3490	479364.68	2375681.52	Картометрический метод	5.0	Закрепление отсутствует
3491	479291.38	2375679.93	Картометрический метод	5.0	Закрепление отсутствует
3492	479051.59	2375661.51	Картометрический метод	5.0	Закрепление отсутствует
3493	478961.25	2375651.67	Картометрический метод	5.0	Закрепление отсутствует
3494	478832.20	2375629.94	Картометрический метод	5.0	Закрепление отсутствует
3495	478759.20	2375604.79	Картометрический метод	5.0	Закрепление отсутствует
3496	478616.72	2375526.45	Картометрический метод	5.0	Закрепление отсутствует
3497	478520.98	2375496.16	Картометрический метод	5.0	Закрепление отсутствует
3498	478480.62	2375489.04	Картометрический метод	5.0	Закрепление отсутствует
3499	478434.60	2375480.93	Картометрический метод	5.0	Закрепление отсутствует
3500	478295.62	2375483.72	Картометрический метод	5.0	Закрепление отсутствует
3501	478269.01	2375485.35	Картометрический метод	5.0	Закрепление отсутствует
3502	478231.22	2375493.05	Картометрический метод	5.0	Закрепление отсутствует
3503	478145.39	2375528.78	Картометрический метод	5.0	Закрепление отсутствует
3504	478005.35	2375593.96	Картометрический метод	5.0	Закрепление отсутствует
3505	477907.98	2375648.00	Картометрический метод	5.0	Закрепление отсутствует

2. Сведения о характерных точках границ объекта

Обозначение характерных точек границ	Координаты, м		Метод определения координат характерной точки	Средняя квадратическая погрешность положения характерной точки (Mt), м	Описание обозначения точки на местности (при наличии)
	X	Y			
1	2	3	4	5	6
3506	477895.77	2375652.84	Картометрический метод	5.0	Закрепление отсутствует
3507	477892.61	2375650.73	Картометрический метод	5.0	Закрепление отсутствует
3508	477892.01	2375647.57	Картометрический метод	5.0	Закрепление отсутствует
3509	477903.16	2375631.22	Картометрический метод	5.0	Закрепление отсутствует
3510	478040.82	2375559.13	Картометрический метод	5.0	Закрепление отсутствует
3511	478089.88	2375535.25	Картометрический метод	5.0	Закрепление отсутствует
3512	478227.49	2375478.22	Картометрический метод	5.0	Закрепление отсутствует
3513	478201.04	2375447.48	Картометрический метод	5.0	Закрепление отсутствует
3514	478147.46	2375396.63	Картометрический метод	5.0	Закрепление отсутствует
3515	478120.78	2375358.27	Картометрический метод	5.0	Закрепление отсутствует
3516	478087.83	2375333.69	Картометрический метод	5.0	Закрепление отсутствует
3517	478102.73	2375312.92	Картометрический метод	5.0	Закрепление отсутствует
3518	478102.08	2375306.62	Картометрический метод	5.0	Закрепление отсутствует
3519	478090.52	2375309.66	Картометрический метод	5.0	Закрепление отсутствует
3520	478078.82	2375318.03	Картометрический метод	5.0	Закрепление отсутствует
3521	478067.05	2375339.84	Картометрический метод	5.0	Закрепление отсутствует
3522	478058.09	2375334.60	Картометрический метод	5.0	Закрепление отсутствует
3523	478061.27	2375324.95	Картометрический метод	5.0	Закрепление отсутствует
3524	478047.20	2375321.59	Картометрический метод	5.0	Закрепление отсутствует
3525	478042.52	2375315.89	Картометрический метод	5.0	Закрепление отсутствует
3526	478042.08	2375296.75	Картометрический метод	5.0	Закрепление отсутствует
3527	478036.05	2375286.97	Картометрический метод	5.0	Закрепление отсутствует
3528	478024.27	2375275.34	Картометрический метод	5.0	Закрепление отсутствует
3529	478048.51	2375254.16	Картометрический метод	5.0	Закрепление отсутствует
3530	478055.19	2375258.52	Картометрический метод	5.0	Закрепление отсутствует

2. Сведения о характерных точках границ объекта

Обозначение характерных точек границ	Координаты, м		Метод определения координат характерной точки	Средняя квадратическая погрешность положения характерной точки (Mt), м	Описание обозначения точки на местности (при наличии)
	X	Y			
1	2	3	4	5	6
3531	478073.37	2375269.42	Картометрический метод	5.0	Закрепление отсутствует
3532	478092.83	2375276.10	Картометрический метод	5.0	Закрепление отсутствует
3533	478141.65	2375327.07	Картометрический метод	5.0	Закрепление отсутствует
3534	478144.43	2375354.83	Картометрический метод	5.0	Закрепление отсутствует
3535	478154.64	2375373.26	Картометрический метод	5.0	Закрепление отсутствует
3536	478168.46	2375387.01	Картометрический метод	5.0	Закрепление отсутствует
3537	478214.58	2375412.26	Картометрический метод	5.0	Закрепление отсутствует
3538	478231.95	2375419.46	Картометрический метод	5.0	Закрепление отсутствует
3539	478312.49	2375436.37	Картометрический метод	5.0	Закрепление отсутствует
3540	478372.93	2375445.62	Картометрический метод	5.0	Закрепление отсутствует
3541	478383.56	2375445.88	Картометрический метод	5.0	Закрепление отсутствует
3542	478393.86	2375440.61	Картометрический метод	5.0	Закрепление отсутствует
3543	478412.02	2375460.43	Картометрический метод	5.0	Закрепление отсутствует
3544	478418.67	2375463.31	Картометрический метод	5.0	Закрепление отсутствует
3545	478445.90	2375443.99	Картометрический метод	5.0	Закрепление отсутствует
3546	478481.74	2375437.48	Картометрический метод	5.0	Закрепление отсутствует
3547	478555.11	2375463.95	Картометрический метод	5.0	Закрепление отсутствует
3548	478559.19	2375484.41	Картометрический метод	5.0	Закрепление отсутствует
3549	478568.04	2375495.84	Картометрический метод	5.0	Закрепление отсутствует
3550	478612.64	2375514.65	Картометрический метод	5.0	Закрепление отсутствует
3551	478637.94	2375533.53	Картометрический метод	5.0	Закрепление отсутствует
3552	478657.18	2375535.91	Картометрический метод	5.0	Закрепление отсутствует
3553	478730.32	2375577.77	Картометрический метод	5.0	Закрепление отсутствует
3554	478811.66	2375614.61	Картометрический метод	5.0	Закрепление отсутствует
3555	478860.25	2375625.64	Картометрический метод	5.0	Закрепление отсутствует

2. Сведения о характерных точках границ объекта

Обозначение характерных точек границ	Координаты, м		Метод определения координат характерной точки	Средняя квадратическая погрешность положения характерной точки (Mt), м	Описание обозначения точки на местности (при наличии)
	X	Y			
1	2	3	4	5	6
3556	478909.52	2375624.55	Картометрический метод	5.0	Закрепление отсутствует
3557	479039.88	2375646.50	Картометрический метод	5.0	Закрепление отсутствует
3558	479039.43	2375640.06	Картометрический метод	5.0	Закрепление отсутствует
3559	479053.44	2375641.59	Картометрический метод	5.0	Закрепление отсутствует
3560	479104.05	2375645.47	Картометрический метод	5.0	Закрепление отсутствует
3561	479104.25	2375645.69	Картометрический метод	5.0	Закрепление отсутствует
3562	479120.17	2375646.19	Картометрический метод	5.0	Закрепление отсутствует
3563	479233.60	2375655.43	Картометрический метод	5.0	Закрепление отсутствует
3564	479239.73	2375654.34	Картометрический метод	5.0	Закрепление отсутствует
3565	479418.97	2375629.04	Картометрический метод	5.0	Закрепление отсутствует
3566	479488.18	2375604.23	Картометрический метод	5.0	Закрепление отсутствует
3567	479549.23	2375576.56	Картометрический метод	5.0	Закрепление отсутствует
3568	479658.55	2375505.64	Картометрический метод	5.0	Закрепление отсутствует
3569	479610.23	2375470.37	Картометрический метод	5.0	Закрепление отсутствует
3570	479652.11	2375429.42	Картометрический метод	5.0	Закрепление отсутствует
3571	479714.78	2375357.24	Картометрический метод	5.0	Закрепление отсутствует
3572	479775.12	2375268.81	Картометрический метод	5.0	Закрепление отсутствует
3573	479910.80	2375268.99	Картометрический метод	5.0	Закрепление отсутствует
3574	479910.92	2375254.00	Картометрический метод	5.0	Закрепление отсутствует
3575	479772.37	2375253.02	Картометрический метод	5.0	Закрепление отсутствует
3576	479660.54	2375265.59	Картометрический метод	5.0	Закрепление отсутствует
3577	479682.43	2375237.85	Картометрический метод	5.0	Закрепление отсутствует
3578	479737.12	2375152.43	Картометрический метод	5.0	Закрепление отсутствует
3579	479773.31	2375074.62	Картометрический метод	5.0	Закрепление отсутствует
3580	479949.22	2375098.75	Картометрический метод	5.0	Закрепление отсутствует

2. Сведения о характерных точках границ объекта

Обозначение характерных точек границ	Координаты, м		Метод определения координат характерной точки	Средняя квадратическая погрешность положения характерной точки (Mt), м	Описание обозначения точки на местности (при наличии)
	X	Y			
1	2	3	4	5	6
3581	479951.26	2375083.89	Картометрический метод	5.0	Закрепление отсутствует
3582	479815.38	2375065.25	Картометрический метод	5.0	Закрепление отсутствует
3583	479821.48	2374965.31	Картометрический метод	5.0	Закрепление отсутствует
3584	479806.29	2374875.22	Картометрический метод	5.0	Закрепление отсутствует
3585	479797.10	2374796.26	Картометрический метод	5.0	Закрепление отсутствует
3586	479792.29	2374779.28	Картометрический метод	5.0	Закрепление отсутствует
3587	479785.17	2374730.81	Картометрический метод	5.0	Закрепление отсутствует
3588	479782.51	2374722.02	Картометрический метод	5.0	Закрепление отсутствует
3589	479778.76	2374719.31	Картометрический метод	5.0	Закрепление отсутствует
3590	479773.19	2374703.63	Картометрический метод	5.0	Закрепление отсутствует
3591	479754.96	2374661.34	Картометрический метод	5.0	Закрепление отсутствует
3592	479752.23	2374654.87	Картометрический метод	5.0	Закрепление отсутствует
3593	479745.27	2374640.07	Картометрический метод	5.0	Закрепление отсутствует
3594	479734.71	2374615.07	Картометрический метод	5.0	Закрепление отсутствует
3595	479722.19	2374597.59	Картометрический метод	5.0	Закрепление отсутствует
3596	479738.49	2374586.00	Картометрический метод	5.0	Закрепление отсутствует
3457	479782.93	2374648.00	Картометрический метод	5.0	Закрепление отсутствует
3597	477109.14	2376410.11	Картометрический метод	5.0	Закрепление отсутствует
3598	477072.31	2376476.24	Картометрический метод	5.0	Закрепление отсутствует
3599	477046.09	2376532.44	Картометрический метод	5.0	Закрепление отсутствует
3600	476986.27	2376692.10	Картометрический метод	5.0	Закрепление отсутствует
3601	476977.16	2376834.60	Картометрический метод	5.0	Закрепление отсутствует
3602	476979.83	2376867.92	Картометрический метод	5.0	Закрепление отсутствует
3603	477003.81	2376958.69	Картометрический метод	5.0	Закрепление отсутствует
3604	477033.50	2377002.48	Картометрический метод	5.0	Закрепление отсутствует

2. Сведения о характерных точках границ объекта

Обозначение характерных точек границ	Координаты, м		Метод определения координат характерной точки	Средняя квадратическая погрешность положения характерной точки (Mt), м	Описание обозначения точки на местности (при наличии)
	X	Y			
1	2	3	4	5	6
3605	477021.23	2377002.93	Картометрический метод	5.0	Закрепление отсутствует
3606	477006.88	2376996.69	Картометрический метод	5.0	Закрепление отсутствует
3607	476998.65	2376985.47	Картометрический метод	5.0	Закрепление отсутствует
3608	476987.68	2376970.52	Картометрический метод	5.0	Закрепление отсутствует
3609	476986.49	2376968.69	Картометрический метод	5.0	Закрепление отсутствует
3610	476984.47	2376963.80	Картометрический метод	5.0	Закрепление отсутствует
3611	476980.24	2376947.79	Картометрический метод	5.0	Закрепление отсутствует
3612	476980.47	2376946.26	Картометрический метод	5.0	Закрепление отсутствует
3613	476979.67	2376945.66	Картометрический метод	5.0	Закрепление отсутствует
3614	476960.49	2376873.03	Картометрический метод	5.0	Закрепление отсутствует
3615	476959.89	2376869.52	Картометрический метод	5.0	Закрепление отсутствует
3616	476957.16	2376834.60	Картометрический метод	5.0	Закрепление отсутствует
3617	476966.31	2376690.82	Картометрический метод	5.0	Закрепление отсутствует
3618	476967.54	2376685.08	Картометрический метод	5.0	Закрепление отсутствует
3619	477027.97	2376523.98	Картометрический метод	5.0	Закрепление отсутствует
3620	477054.84	2376466.51	Картометрический метод	5.0	Закрепление отсутствует
3621	477089.77	2376403.80	Картометрический метод	5.0	Закрепление отсутствует
3622	477090.63	2376402.25	Картометрический метод	5.0	Закрепление отсутствует
3623	477067.08	2376397.93	Картометрический метод	5.0	Закрепление отсутствует
3624	477063.08	2376398.29	Картометрический метод	5.0	Закрепление отсутствует
3625	477070.11	2376388.32	Картометрический метод	5.0	Закрепление отсутствует
3626	477088.48	2376391.68	Картометрический метод	5.0	Закрепление отсутствует
3627	477092.66	2376401.10	Картометрический метод	5.0	Закрепление отсутствует
3597	477109.14	2376410.11	Картометрический метод	5.0	Закрепление отсутствует
3628	473345.98	2381732.54	Картометрический метод	5.0	Закрепление отсутствует

2. Сведения о характерных точках границ объекта

Обозначение характерных точек границ	Координаты, м		Метод определения координат характерной точки	Средняя квадратическая погрешность положения характерной точки (Mt), м	Описание обозначения точки на местности (при наличии)
	X	Y			
1	2	3	4	5	6
3629	473352.97	2381735.65	Картометрический метод	5.0	Закрепление отсутствует
3630	473356.64	2381741.62	Картометрический метод	5.0	Закрепление отсутствует
3631	473361.57	2381758.64	Картометрический метод	5.0	Закрепление отсутствует
3632	473368.45	2381773.09	Картометрический метод	5.0	Закрепление отсутствует
3633	473382.48	2381791.17	Картометрический метод	5.0	Закрепление отсутствует
3634	473387.47	2381799.87	Картометрический метод	5.0	Закрепление отсутствует
3635	473388.11	2381801.53	Картометрический метод	5.0	Закрепление отсутствует
3636	473384.65	2381801.40	Картометрический метод	5.0	Закрепление отсутствует
3637	473381.24	2381802.40	Картометрический метод	5.0	Закрепление отсутствует
3638	473364.16	2381810.98	Картометрический метод	5.0	Закрепление отсутствует
3639	473349.35	2381823.02	Картометрический метод	5.0	Закрепление отсутствует
3640	473333.43	2381837.44	Картометрический метод	5.0	Закрепление отсутствует
3641	473327.51	2381839.28	Картометрический метод	5.0	Закрепление отсутствует
3642	473324.92	2381840.48	Картометрический метод	5.0	Закрепление отсутствует
3643	473319.03	2381845.25	Картометрический метод	5.0	Закрепление отсутствует
3644	473258.76	2381899.52	Картометрический метод	5.0	Закрепление отсутствует
3645	473221.89	2381925.72	Картометрический метод	5.0	Закрепление отсутствует
3646	473207.53	2381936.06	Картометрический метод	5.0	Закрепление отсутствует
3647	473204.73	2381937.61	Картометрический метод	5.0	Закрепление отсутствует
3648	473196.53	2381945.90	Картометрический метод	5.0	Закрепление отсутствует
3649	473181.32	2381951.76	Картометрический метод	5.0	Закрепление отсутствует
3650	473175.36	2381956.58	Картометрический метод	5.0	Закрепление отсутствует
3651	473175.83	2381952.22	Картометрический метод	5.0	Закрепление отсутствует
3652	473153.82	2381949.96	Картометрический метод	5.0	Закрепление отсутствует
3653	473095.05	2381975.29	Картометрический метод	5.0	Закрепление отсутствует

2. Сведения о характерных точках границ объекта

Обозначение характерных точек границ	Координаты, м		Метод определения координат характерной точки	Средняя квадратическая погрешность положения характерной точки (Mt), м	Описание обозначения точки на местности (при наличии)
	X	Y			
1	2	3	4	5	6
3654	473077.52	2381980.73	Картометрический метод	5.0	Закрепление отсутствует
3655	473072.86	2381991.38	Картометрический метод	5.0	Закрепление отсутствует
3656	473069.25	2381994.03	Картометрический метод	5.0	Закрепление отсутствует
3657	473041.56	2382002.20	Картометрический метод	5.0	Закрепление отсутствует
3658	473035.28	2381998.01	Картометрический метод	5.0	Закрепление отсутствует
3659	473033.95	2381993.71	Картометрический метод	5.0	Закрепление отсутствует
3660	473045.49	2381984.39	Картометрический метод	5.0	Закрепление отсутствует
3661	473043.71	2381978.87	Картометрический метод	5.0	Закрепление отсутствует
3662	472978.60	2381988.68	Картометрический метод	5.0	Закрепление отсутствует
3663	472968.06	2381955.48	Картометрический метод	5.0	Закрепление отсутствует
3664	472965.19	2381923.01	Картометрический метод	5.0	Закрепление отсутствует
3665	472977.22	2381914.70	Картометрический метод	5.0	Закрепление отсутствует
3666	472985.72	2381911.74	Картометрический метод	5.0	Закрепление отсутствует
3667	472994.28	2381911.54	Картометрический метод	5.0	Закрепление отсутствует
3668	473018.33	2381897.90	Картометрический метод	5.0	Закрепление отсутствует
3669	473041.83	2381889.55	Картометрический метод	5.0	Закрепление отсутствует
3670	473061.14	2381884.59	Картометрический метод	5.0	Закрепление отсутствует
3671	473104.16	2381867.02	Картометрический метод	5.0	Закрепление отсутствует
3672	473127.60	2381855.91	Картометрический метод	5.0	Закрепление отсутствует
3673	473140.29	2381852.61	Картометрический метод	5.0	Закрепление отсутствует
3674	473169.65	2381835.07	Картометрический метод	5.0	Закрепление отсутствует
3675	473194.18	2381816.38	Картометрический метод	5.0	Закрепление отсутствует
3676	473222.95	2381801.14	Картометрический метод	5.0	Закрепление отсутствует
3677	473232.70	2381797.90	Картометрический метод	5.0	Закрепление отсутствует
3678	473255.27	2381785.32	Картометрический метод	5.0	Закрепление отсутствует

2. Сведения о характерных точках границ объекта

Обозначение характерных точек границ	Координаты, м		Метод определения координат характерной точки	Средняя квадратическая погрешность положения характерной точки (Mt), м	Описание обозначения точки на местности (при наличии)
	X	Y			
1	2	3	4	5	6
3679	473275.25	2381777.06	Картометрический метод	5.0	Закрепление отсутствует
3680	473293.01	2381766.49	Картометрический метод	5.0	Закрепление отсутствует
3681	473307.28	2381760.63	Картометрический метод	5.0	Закрепление отсутствует
3682	473326.17	2381749.11	Картометрический метод	5.0	Закрепление отсутствует
3683	473337.52	2381737.77	Картометрический метод	5.0	Закрепление отсутствует
3628	473345.98	2381732.54	Картометрический метод	5.0	Закрепление отсутствует
3684	468512.49	2383568.31	Картометрический метод	5.0	Закрепление отсутствует
3685	468539.68	2383573.98	Картометрический метод	5.0	Закрепление отсутствует
3686	468575.95	2383588.48	Картометрический метод	5.0	Закрепление отсутствует
3687	468613.72	2383610.08	Картометрический метод	5.0	Закрепление отсутствует
3688	468640.21	2383634.34	Картометрический метод	5.0	Закрепление отсутствует
3689	468720.09	2383732.14	Картометрический метод	5.0	Закрепление отсутствует
3690	468744.77	2383750.91	Картометрический метод	5.0	Закрепление отсутствует
3691	468788.18	2383796.45	Картометрический метод	5.0	Закрепление отсутствует
3692	468842.76	2383834.47	Картометрический метод	5.0	Закрепление отсутствует
3693	468921.34	2383872.96	Картометрический метод	5.0	Закрепление отсутствует
3694	468914.99	2383895.78	Картометрический метод	5.0	Закрепление отсутствует
3695	468909.05	2383889.21	Картометрический метод	5.0	Закрепление отсутствует
3696	468831.33	2383850.88	Картометрический метод	5.0	Закрепление отсутствует
3697	468723.15	2383815.23	Картометрический метод	5.0	Закрепление отсутствует
3698	468691.01	2383809.89	Картометрический метод	5.0	Закрепление отсутствует
3699	468584.45	2383792.21	Картометрический метод	5.0	Закрепление отсутствует
3700	468429.78	2383766.54	Картометрический метод	5.0	Закрепление отсутствует
3701	468432.08	2383733.49	Картометрический метод	5.0	Закрепление отсутствует
3702	468446.04	2383734.62	Картометрический метод	5.0	Закрепление отсутствует

2. Сведения о характерных точках границ объекта

Обозначение характерных точек границ	Координаты, м		Метод определения координат характерной точки	Средняя квадратическая погрешность положения характерной точки (Mt), м	Описание обозначения точки на местности (при наличии)
	X	Y			
1	2	3	4	5	6
3703	468521.96	2383732.69	Картометрический метод	5.0	Закрепление отсутствует
3704	468575.02	2383738.90	Картометрический метод	5.0	Закрепление отсутствует
3705	468619.63	2383753.42	Картометрический метод	5.0	Закрепление отсутствует
3706	468624.84	2383754.24	Картометрический метод	5.0	Закрепление отсутствует
3707	468667.60	2383752.41	Картометрический метод	5.0	Закрепление отсутствует
3708	468682.57	2383758.29	Картометрический метод	5.0	Закрепление отсутствует
3709	468703.28	2383746.73	Картометрический метод	5.0	Закрепление отсутствует
3710	468616.36	2383650.03	Картометрический метод	5.0	Закрепление отсутствует
3711	468590.34	2383626.37	Картометрический метод	5.0	Закрепление отсутствует
3712	468565.21	2383610.73	Картометрический метод	5.0	Закрепление отсутствует
3713	468536.53	2383597.87	Картометрический метод	5.0	Закрепление отсутствует
3714	468493.24	2383591.27	Картометрический метод	5.0	Закрепление отсутствует
3715	468407.01	2383600.83	Картометрический метод	5.0	Закрепление отсутствует
3716	468364.90	2383615.34	Картометрический метод	5.0	Закрепление отсутствует
3717	468260.84	2383651.21	Картометрический метод	5.0	Закрепление отсутствует
3718	468224.42	2383666.11	Картометрический метод	5.0	Закрепление отсутствует
3719	468193.35	2383677.09	Картометрический метод	5.0	Закрепление отсутствует
3720	468161.05	2383684.19	Картометрический метод	5.0	Закрепление отсутствует
3721	468037.44	2383736.40	Картометрический метод	5.0	Закрепление отсутствует
3722	468024.77	2383744.82	Картометрический метод	5.0	Закрепление отсутствует
3723	468025.33	2383746.79	Картометрический метод	5.0	Закрепление отсутствует
3724	467897.33	2383798.65	Картометрический метод	5.0	Закрепление отсутствует
3725	467784.18	2383867.62	Картометрический метод	5.0	Закрепление отсутствует
3726	467712.57	2383950.51	Картометрический метод	5.0	Закрепление отсутствует
3727	467711.80	2383995.30	Картометрический метод	5.0	Закрепление отсутствует

2. Сведения о характерных точках границ объекта

Обозначение характерных точек границ	Координаты, м		Метод определения координат характерной точки	Средняя квадратическая погрешность положения характерной точки (Mt), м	Описание обозначения точки на местности (при наличии)
	X	Y			
1	2	3	4	5	6
3728	467703.64	2384035.38	Картометрический метод	5.0	Закрепление отсутствует
3729	467702.29	2384059.36	Картометрический метод	5.0	Закрепление отсутствует
3730	467702.69	2384076.84	Картометрический метод	5.0	Закрепление отсутствует
3731	467706.21	2384086.22	Картометрический метод	5.0	Закрепление отсутствует
3732	467710.22	2384088.53	Картометрический метод	5.0	Закрепление отсутствует
3733	467717.36	2384145.61	Картометрический метод	5.0	Закрепление отсутствует
3734	467716.82	2384173.30	Картометрический метод	5.0	Закрепление отсутствует
3735	467707.50	2384169.85	Картометрический метод	5.0	Закрепление отсутствует
3736	467710.06	2384194.32	Картометрический метод	5.0	Закрепление отсутствует
3737	467710.06	2384208.57	Картометрический метод	5.0	Закрепление отсутствует
3738	467696.00	2384203.30	Картометрический метод	5.0	Закрепление отсутствует
3739	467697.51	2384148.09	Картометрический метод	5.0	Закрепление отсутствует
3740	467684.13	2384041.09	Картометрический метод	5.0	Закрепление отсутствует
3741	467700.76	2383954.22	Картометрический метод	5.0	Закрепление отсутствует
3742	467713.05	2383916.72	Картометрический метод	5.0	Закрепление отсутствует
3743	467735.31	2383884.45	Картометрический метод	5.0	Закрепление отсутствует
3744	467774.49	2383850.17	Картометрический метод	5.0	Закрепление отсутствует
3745	467828.52	2383818.29	Картометрический метод	5.0	Закрепление отсутствует
3746	467956.31	2383756.25	Картометрический метод	5.0	Закрепление отсутствует
3747	468192.72	2383655.62	Картометрический метод	5.0	Закрепление отсутствует
3748	468432.93	2383575.33	Картометрический метод	5.0	Закрепление отсутствует
3749	468480.59	2383568.65	Картометрический метод	5.0	Закрепление отсутствует
3684	468512.49	2383568.31	Картометрический метод	5.0	Закрепление отсутствует
3750	469434.99	2384542.66	Картометрический метод	5.0	Закрепление отсутствует
3751	469431.47	2384532.77	Картометрический метод	5.0	Закрепление отсутствует

2. Сведения о характерных точках границ объекта

Обозначение характерных точек границ	Координаты, м		Метод определения координат характерной точки	Средняя квадратическая погрешность положения характерной точки (Mt), м	Описание обозначения точки на местности (при наличии)
	X	Y			
1	2	3	4	5	6
3752	469431.80	2384528.15	Картометрический метод	5.0	Закрепление отсутствует
3753	469435.28	2384516.24	Картометрический метод	5.0	Закрепление отсутствует
3754	469439.84	2384521.43	Картометрический метод	5.0	Закрепление отсутствует
3755	469442.79	2384531.35	Картометрический метод	5.0	Закрепление отсутствует
3756	469449.09	2384552.48	Картометрический метод	5.0	Закрепление отсутствует
3757	469449.76	2384556.01	Картометрический метод	5.0	Закрепление отсутствует
3758	469449.86	2384559.56	Картометрический метод	5.0	Закрепление отсутствует
3759	469449.61	2384561.66	Картометрический метод	5.0	Закрепление отсутствует
3760	469443.21	2384598.03	Картометрический метод	5.0	Закрепление отсутствует
3761	469441.50	2384599.08	Картометрический метод	5.0	Закрепление отсутствует
3762	469439.52	2384571.64	Картометрический метод	5.0	Закрепление отсутствует
3763	469438.96	2384550.15	Картометрический метод	5.0	Закрепление отсутствует
3750	469434.99	2384542.66	Картометрический метод	5.0	Закрепление отсутствует
3764	469130.42	2383984.23	Картометрический метод	5.0	Закрепление отсутствует
3765	469245.89	2384035.82	Картометрический метод	5.0	Закрепление отсутствует
3766	469238.98	2384037.92	Картометрический метод	5.0	Закрепление отсутствует
3767	469209.18	2384024.91	Картометрический метод	5.0	Закрепление отсутствует
3768	469197.81	2384019.92	Картометрический метод	5.0	Закрепление отсутствует
3769	469197.68	2384019.87	Картометрический метод	5.0	Закрепление отсутствует
3770	469182.35	2384013.55	Картометрический метод	5.0	Закрепление отсутствует
3771	469156.64	2383999.60	Картометрический метод	5.0	Закрепление отсутствует
3764	469130.42	2383984.23	Картометрический метод	5.0	Закрепление отсутствует
3772	469560.06	2384303.54	Картометрический метод	5.0	Закрепление отсутствует
3773	469559.51	2384303.47	Картометрический метод	5.0	Закрепление отсутствует
3774	469583.20	2384289.39	Картометрический метод	5.0	Закрепление отсутствует

2. Сведения о характерных точках границ объекта

Обозначение характерных точек границ	Координаты, м		Метод определения координат характерной точки	Средняя квадратическая погрешность положения характерной точки (Mt), м	Описание обозначения точки на местности (при наличии)
	X	Y			
1	2	3	4	5	6
3775	469587.34	2384288.83	Картометрический метод	5.0	Закрепление отсутствует
3776	469584.96	2384290.38	Картометрический метод	5.0	Закрепление отсутствует
3777	469577.37	2384301.31	Картометрический метод	5.0	Закрепление отсутствует
3772	469560.06	2384303.54	Картометрический метод	5.0	Закрепление отсутствует
3778	466817.68	2383971.17	Картометрический метод	5.0	Закрепление отсутствует
3779	466746.52	2383945.25	Картометрический метод	5.0	Закрепление отсутствует
3780	466745.34	2383949.73	Картометрический метод	5.0	Закрепление отсутствует
3781	466692.41	2383936.06	Картометрический метод	5.0	Закрепление отсутствует
3782	466688.30	2383935.10	Картометрический метод	5.0	Закрепление отсутствует
3783	466687.45	2383930.93	Картометрический метод	5.0	Закрепление отсутствует
3784	466677.64	2383932.61	Картометрический метод	5.0	Закрепление отсутствует
3785	466649.64	2383937.38	Картометрический метод	5.0	Закрепление отсутствует
3786	466647.11	2383925.45	Картометрический метод	5.0	Закрепление отсутствует
3787	466644.82	2383914.52	Картометрический метод	5.0	Закрепление отсутствует
3788	466618.73	2383919.95	Картометрический метод	5.0	Закрепление отсутствует
3789	466602.09	2383917.65	Картометрический метод	5.0	Закрепление отсутствует
3790	466576.64	2383917.82	Картометрический метод	5.0	Закрепление отсутствует
3791	466548.71	2383922.67	Картометрический метод	5.0	Закрепление отсутствует
3792	466529.17	2383926.89	Картометрический метод	5.0	Закрепление отсутствует
3793	466512.80	2383937.31	Картометрический метод	5.0	Закрепление отсутствует
3794	466489.74	2383960.60	Картометрический метод	5.0	Закрепление отсутствует
3795	466469.22	2383988.57	Картометрический метод	5.0	Закрепление отсутствует
3796	466454.40	2384005.64	Картометрический метод	5.0	Закрепление отсутствует
3797	466444.12	2384015.91	Картометрический метод	5.0	Закрепление отсутствует
3798	466452.88	2384041.82	Картометрический метод	5.0	Закрепление отсутствует

2. Сведения о характерных точках границ объекта

Обозначение характерных точек границ	Координаты, м		Метод определения координат характерной точки	Средняя квадратическая погрешность положения характерной точки (Mt), м	Описание обозначения точки на местности (при наличии)
	X	Y			
1	2	3	4	5	6
3799	466442.45	2384046.52	Картометрический метод	5.0	Закрепление отсутствует
3800	466391.16	2384076.10	Картометрический метод	5.0	Закрепление отсутствует
3801	466362.58	2384089.47	Картометрический метод	5.0	Закрепление отсутствует
3802	466358.17	2384084.93	Картометрический метод	5.0	Закрепление отсутствует
3803	466363.95	2384080.99	Картометрический метод	5.0	Закрепление отсутствует
3804	466371.39	2384084.69	Картометрический метод	5.0	Закрепление отсутствует
3805	466396.94	2384063.36	Картометрический метод	5.0	Закрепление отсутствует
3806	466394.91	2384027.04	Картометрический метод	5.0	Закрепление отсутствует
3807	466405.13	2384028.38	Картометрический метод	5.0	Закрепление отсутствует
3808	466405.24	2384009.89	Картометрический метод	5.0	Закрепление отсутствует
3809	466420.32	2383999.50	Картометрический метод	5.0	Закрепление отсутствует
3810	466439.39	2383978.47	Картометрический метод	5.0	Закрепление отсутствует
3811	466476.52	2383919.53	Картометрический метод	5.0	Закрепление отсутствует
3812	466498.94	2383893.54	Картометрический метод	5.0	Закрепление отсутствует
3813	466525.19	2383880.01	Картометрический метод	5.0	Закрепление отсутствует
3814	466562.89	2383871.58	Картометрический метод	5.0	Закрепление отсутствует
3815	466612.09	2383869.19	Картометрический метод	5.0	Закрепление отсутствует
3816	466655.18	2383877.19	Картометрический метод	5.0	Закрепление отсутствует
3817	466658.84	2383862.58	Картометрический метод	5.0	Закрепление отсутствует
3818	466668.80	2383865.22	Картометрический метод	5.0	Закрепление отсутствует
3819	466676.95	2383832.65	Картометрический метод	5.0	Закрепление отсутствует
3820	466679.45	2383825.89	Картометрический метод	5.0	Закрепление отсутствует
3821	466735.05	2383840.55	Картометрический метод	5.0	Закрепление отсутствует
3822	466740.64	2383843.74	Картометрический метод	5.0	Закрепление отсутствует
3823	466744.77	2383847.68	Картометрический метод	5.0	Закрепление отсутствует

2. Сведения о характерных точках границ объекта

Обозначение характерных точек границ	Координаты, м		Метод определения координат характерной точки	Средняя квадратическая погрешность положения характерной точки (Mt), м	Описание обозначения точки на местности (при наличии)
	X	Y			
1	2	3	4	5	6
3824	466745.43	2383849.11	Картометрический метод	5.0	Закрепление отсутствует
3825	466742.51	2383852.79	Картометрический метод	5.0	Закрепление отсутствует
3826	466737.71	2383868.52	Картометрический метод	5.0	Закрепление отсутствует
3827	466755.38	2383875.82	Картометрический метод	5.0	Закрепление отсутствует
3828	466758.84	2383886.25	Картометрический метод	5.0	Закрепление отсутствует
3829	466761.33	2383899.57	Картометрический метод	5.0	Закрепление отсутствует
3830	466768.15	2383901.00	Картометрический метод	5.0	Закрепление отсутствует
3831	466862.44	2383938.01	Картометрический метод	5.0	Закрепление отсутствует
3832	466871.91	2383939.30	Картометрический метод	5.0	Закрепление отсутствует
3833	466863.83	2383980.04	Картометрический метод	5.0	Закрепление отсутствует
3834	466861.64	2383981.18	Картометрический метод	5.0	Закрепление отсутствует
3778	466817.68	2383971.17	Картометрический метод	5.0	Закрепление отсутствует
3835	471530.40	2390485.06	Картометрический метод	5.0	Закрепление отсутствует
3836	471515.14	2390486.79	Картометрический метод	5.0	Закрепление отсутствует
3837	471451.32	2390494.05	Картометрический метод	5.0	Закрепление отсутствует
3838	471455.50	2390478.77	Картометрический метод	5.0	Закрепление отсутствует
3839	471495.52	2390475.63	Картометрический метод	5.0	Закрепление отсутствует
3840	471530.24	2390468.16	Картометрический метод	5.0	Закрепление отсутствует
3841	471548.49	2390455.12	Картометрический метод	5.0	Закрепление отсутствует
3842	471567.82	2390423.89	Картометрический метод	5.0	Закрепление отсутствует
3843	471577.00	2390391.16	Картометрический метод	5.0	Закрепление отсутствует
3844	471585.14	2390393.70	Картометрический метод	5.0	Закрепление отсутствует
3845	471593.87	2390397.08	Картометрический метод	5.0	Закрепление отсутствует
3846	471580.27	2390429.99	Картометрический метод	5.0	Закрепление отсутствует
3847	471567.85	2390468.62	Картометрический метод	5.0	Закрепление отсутствует

2. Сведения о характерных точках границ объекта

Обозначение характерных точек границ	Координаты, м		Метод определения координат характерной точки	Средняя квадратическая погрешность положения характерной точки (Mt), м	Описание обозначения точки на местности (при наличии)
	X	Y			
1	2	3	4	5	6
3848	471567.62	2390470.46	Картометрический метод	5.0	Закрепление отсутствует
3849	471562.92	2390479.35	Картометрический метод	5.0	Закрепление отсутствует
3835	471530.40	2390485.06	Картометрический метод	5.0	Закрепление отсутствует
3850	471254.12	2390532.86	Картометрический метод	5.0	Закрепление отсутствует
3851	471250.92	2390529.27	Картометрический метод	5.0	Закрепление отсутствует
3852	471251.72	2390518.73	Картометрический метод	5.0	Закрепление отсутствует
3853	471252.06	2390518.12	Картометрический метод	5.0	Закрепление отсутствует
3854	471285.58	2390507.72	Картометрический метод	5.0	Закрепление отсутствует
3855	471312.73	2390501.98	Картометрический метод	5.0	Закрепление отсутствует
3856	471332.55	2390497.96	Картометрический метод	5.0	Закрепление отсутствует
3857	471365.33	2390494.47	Картометрический метод	5.0	Закрепление отсутствует
3858	471416.00	2390493.95	Картометрический метод	5.0	Закрепление отсутствует
3859	471433.67	2390496.05	Картометрический метод	5.0	Закрепление отсутствует
3860	471434.62	2390496.64	Картометрический метод	5.0	Закрепление отсутствует
3861	471435.08	2390500.45	Картометрический метод	5.0	Закрепление отсутствует
3862	471414.85	2390500.82	Картометрический метод	5.0	Закрепление отсутствует
3863	471391.77	2390501.81	Картометрический метод	5.0	Закрепление отсутствует
3864	471378.46	2390503.14	Картометрический метод	5.0	Закрепление отсутствует
3865	471371.79	2390504.11	Картометрический метод	5.0	Закрепление отсутствует
3866	471362.20	2390505.96	Картометрический метод	5.0	Закрепление отсутствует
3867	471342.56	2390510.72	Картометрический метод	5.0	Закрепление отсутствует
3868	471310.35	2390519.20	Картометрический метод	5.0	Закрепление отсутствует
3869	471309.52	2390518.64	Картометрический метод	5.0	Закрепление отсутствует
3870	471294.52	2390514.62	Картометрический метод	5.0	Закрепление отсутствует
3871	471292.04	2390523.87	Картометрический метод	5.0	Закрепление отсутствует

2. Сведения о характерных точках границ объекта

Обозначение характерных точек границ	Координаты, м		Метод определения координат характерной точки	Средняя квадратическая погрешность положения характерной точки (Mt), м	Описание обозначения точки на местности (при наличии)
	X	Y			
1	2	3	4	5	6
3872	471277.14	2390527.08	Картометрический метод	5.0	Закрепление отсутствует
3873	471272.84	2390528.65	Картометрический метод	5.0	Закрепление отсутствует
3874	471262.38	2390531.12	Картометрический метод	5.0	Закрепление отсутствует
3850	471254.12	2390532.86	Картометрический метод	5.0	Закрепление отсутствует
3875	471720.74	2389819.04	Картометрический метод	5.0	Закрепление отсутствует
3876	471724.16	2389823.30	Картометрический метод	5.0	Закрепление отсутствует
3877	471716.74	2389825.63	Картометрический метод	5.0	Закрепление отсутствует
3878	471695.81	2389836.36	Картометрический метод	5.0	Закрепление отсутствует
3879	471683.93	2389846.25	Картометрический метод	5.0	Закрепление отсутствует
3880	471683.60	2389846.74	Картометрический метод	5.0	Закрепление отсутствует
3881	471681.81	2389847.53	Картометрический метод	5.0	Закрепление отсутствует
3882	471682.55	2389848.28	Картометрический метод	5.0	Закрепление отсутствует
3883	471668.96	2389868.33	Картометрический метод	5.0	Закрепление отсутствует
3884	471666.75	2389864.76	Картометрический метод	5.0	Закрепление отсутствует
3885	471656.67	2389857.36	Картометрический метод	5.0	Закрепление отсутствует
3886	471669.47	2389834.87	Картометрический метод	5.0	Закрепление отсутствует
3887	471679.56	2389822.02	Картометрический метод	5.0	Закрепление отсутствует
3888	471704.57	2389811.81	Картометрический метод	5.0	Закрепление отсутствует
3889	471741.43	2389800.95	Картометрический метод	5.0	Закрепление отсутствует
3890	471745.75	2389808.11	Картометрический метод	5.0	Закрепление отсутствует
3875	471720.74	2389819.04	Картометрический метод	5.0	Закрепление отсутствует
3891	471485.40	2390177.33	Картометрический метод	5.0	Закрепление отсутствует
3892	471469.63	2390180.75	Картометрический метод	5.0	Закрепление отсутствует
3893	471473.89	2390196.28	Картометрический метод	5.0	Закрепление отсутствует
3894	471477.29	2390205.52	Картометрический метод	5.0	Закрепление отсутствует

2. Сведения о характерных точках границ объекта

Обозначение характерных точек границ	Координаты, м		Метод определения координат характерной точки	Средняя квадратическая погрешность положения характерной точки (Mt), м	Описание обозначения точки на местности (при наличии)
	X	Y			
1	2	3	4	5	6
3895	471480.84	2390210.80	Картометрический метод	5.0	Закрепление отсутствует
3896	471469.90	2390197.51	Картометрический метод	5.0	Закрепление отсутствует
3897	471465.01	2390178.33	Картометрический метод	5.0	Закрепление отсутствует
3898	471458.70	2390141.43	Картометрический метод	5.0	Закрепление отсутствует
3899	471480.01	2390139.49	Картометрический метод	5.0	Закрепление отсутствует
3900	471481.14	2390146.37	Картометрический метод	5.0	Закрепление отсутствует
3901	471479.85	2390146.46	Картометрический метод	5.0	Закрепление отсутствует
3891	471485.40	2390177.33	Картометрический метод	5.0	Закрепление отсутствует
3902	465229.52	2393946.97	Картометрический метод	5.0	Закрепление отсутствует
3903	465262.61	2393894.91	Картометрический метод	5.0	Закрепление отсутствует
3904	465284.51	2393883.84	Картометрический метод	5.0	Закрепление отсутствует
3905	465310.20	2393882.43	Картометрический метод	5.0	Закрепление отсутствует
3906	465314.26	2394043.05	Картометрический метод	5.0	Закрепление отсутствует
3907	465315.05	2394156.54	Картометрический метод	5.0	Закрепление отсутствует
3908	465305.46	2394157.13	Картометрический метод	5.0	Закрепление отсутствует
3909	465288.58	2394129.22	Картометрический метод	5.0	Закрепление отсутствует
3902	465229.52	2393946.97	Картометрический метод	5.0	Закрепление отсутствует
3910	465290.70	2394846.64	Картометрический метод	5.0	Закрепление отсутствует
3911	465264.80	2394870.01	Картометрический метод	5.0	Закрепление отсутствует
3912	465242.15	2394901.89	Картометрический метод	5.0	Закрепление отсутствует
3913	465224.19	2394928.32	Картометрический метод	5.0	Закрепление отсутствует
3914	465204.88	2394910.89	Картометрический метод	5.0	Закрепление отсутствует
3915	465225.04	2394872.46	Картометрический метод	5.0	Закрепление отсутствует
3916	465237.54	2394830.34	Картометрический метод	5.0	Закрепление отсутствует
3917	465231.45	2394788.07	Картометрический метод	5.0	Закрепление отсутствует

2. Сведения о характерных точках границ объекта

Обозначение характерных точек границ	Координаты, м		Метод определения координат характерной точки	Средняя квадратическая погрешность положения характерной точки (Mt), м	Описание обозначения точки на местности (при наличии)
	X	Y			
1	2	3	4	5	6
3918	465224.74	2394760.87	Картометрический метод	5.0	Закрепление отсутствует
3919	465226.11	2394757.42	Картометрический метод	5.0	Закрепление отсутствует
3920	465253.03	2394724.12	Картометрический метод	5.0	Закрепление отсутствует
3921	465261.53	2394721.91	Картометрический метод	5.0	Закрепление отсутствует
3922	465286.84	2394729.22	Картометрический метод	5.0	Закрепление отсутствует
3923	465289.13	2394760.25	Картометрический метод	5.0	Закрепление отсутствует
3924	465298.01	2394834.16	Картометрический метод	5.0	Закрепление отсутствует
3925	465299.66	2394847.80	Картометрический метод	5.0	Закрепление отсутствует
3910	465290.70	2394846.64	Картометрический метод	5.0	Закрепление отсутствует
3926	465326.34	2393854.52	Картометрический метод	5.0	Закрепление отсутствует
3927	465334.32	2393858.59	Картометрический метод	5.0	Закрепление отсутствует
3928	465346.18	2393870.41	Картометрический метод	5.0	Закрепление отсутствует
3929	465355.60	2393886.29	Картометрический метод	5.0	Закрепление отсутствует
3930	465371.80	2393934.76	Картометрический метод	5.0	Закрепление отсутствует
3931	465375.60	2393967.90	Картометрический метод	5.0	Закрепление отсутствует
3932	465369.60	2393992.70	Картометрический метод	5.0	Закрепление отсутствует
3933	465349.64	2394022.80	Картометрический метод	5.0	Закрепление отсутствует
3934	465329.17	2394037.58	Картометрический метод	5.0	Закрепление отсутствует
3926	465326.34	2393854.52	Картометрический метод	5.0	Закрепление отсутствует
3935	479501.28	2375933.72	Картометрический метод	5.0	Закрепление отсутствует
3936	479386.78	2375937.40	Картометрический метод	5.0	Закрепление отсутствует
3937	479351.61	2375937.13	Картометрический метод	5.0	Закрепление отсутствует
3938	479334.65	2375931.28	Картометрический метод	5.0	Закрепление отсутствует
3939	479315.37	2375934.30	Картометрический метод	5.0	Закрепление отсутствует
3940	479306.74	2375923.32	Картометрический метод	5.0	Закрепление отсутствует

2. Сведения о характерных точках границ объекта

Обозначение характерных точек границ	Координаты, м		Метод определения координат характерной точки	Средняя квадратическая погрешность положения характерной точки (Mt), м	Описание обозначения точки на местности (при наличии)
	X	Y			
1	2	3	4	5	6
3941	479294.58	2375917.36	Картометрический метод	5.0	Закрепление отсутствует
3942	479288.65	2375906.79	Картометрический метод	5.0	Закрепление отсутствует
3943	479338.62	2375911.56	Картометрический метод	5.0	Закрепление отсутствует
3944	479363.76	2375910.46	Картометрический метод	5.0	Закрепление отсутствует
3945	479365.70	2375923.80	Картометрический метод	5.0	Закрепление отсутствует
3946	479412.95	2375931.73	Картометрический метод	5.0	Закрепление отсутствует
3947	479428.42	2375930.74	Картометрический метод	5.0	Закрепление отсутствует
3948	479434.49	2375928.68	Картометрический метод	5.0	Закрепление отсутствует
3949	479443.29	2375918.81	Картометрический метод	5.0	Закрепление отсутствует
3950	479438.75	2375894.36	Картометрический метод	5.0	Закрепление отсутствует
3951	479499.90	2375884.05	Картометрический метод	5.0	Закрепление отсутствует
3952	479560.74	2375862.48	Картометрический метод	5.0	Закрепление отсутствует
3953	479637.03	2375825.41	Картометрический метод	5.0	Закрепление отсутствует
3954	479638.57	2375826.92	Картометрический метод	5.0	Закрепление отсутствует
3955	479608.97	2375867.10	Картометрический метод	5.0	Закрепление отсутствует
3956	479582.73	2375894.97	Картометрический метод	5.0	Закрепление отсутствует
3957	479564.07	2375910.60	Картометрический метод	5.0	Закрепление отсутствует
3958	479546.44	2375920.24	Картометрический метод	5.0	Закрепление отсутствует
3935	479501.28	2375933.72	Картометрический метод	5.0	Закрепление отсутствует
3959	478719.26	2375962.28	Картометрический метод	5.0	Закрепление отсутствует
3960	478705.66	2375923.65	Картометрический метод	5.0	Закрепление отсутствует
3961	478706.19	2375909.69	Картометрический метод	5.0	Закрепление отсутствует
3962	478706.47	2375902.52	Картометрический метод	5.0	Закрепление отсутствует
3963	478711.48	2375895.30	Картометрический метод	5.0	Закрепление отсутствует
3964	478725.11	2375887.89	Картометрический метод	5.0	Закрепление отсутствует

2. Сведения о характерных точках границ объекта

Обозначение характерных точек границ	Координаты, м		Метод определения координат характерной точки	Средняя квадратическая погрешность положения характерной точки (Mt), м	Описание обозначения точки на местности (при наличии)
	X	Y			
1	2	3	4	5	6
3965	478736.31	2375887.20	Картометрический метод	5.0	Закрепление отсутствует
3966	478744.01	2375893.92	Картометрический метод	5.0	Закрепление отсутствует
3967	478754.34	2375912.21	Картометрический метод	5.0	Закрепление отсутствует
3968	478764.00	2375920.05	Картометрический метод	5.0	Закрепление отсутствует
3969	478766.72	2375922.26	Картометрический метод	5.0	Закрепление отсутствует
3970	478780.20	2375927.93	Картометрический метод	5.0	Закрепление отсутствует
3971	478800.24	2375936.36	Картометрический метод	5.0	Закрепление отсутствует
3972	478823.08	2375935.63	Картометрический метод	5.0	Закрепление отсутствует
3973	478830.32	2375932.01	Картометрический метод	5.0	Закрепление отсутствует
3974	478833.16	2375928.40	Картометрический метод	5.0	Закрепление отсутствует
3975	478835.89	2375938.34	Картометрический метод	5.0	Закрепление отсутствует
3976	478841.11	2375956.86	Картометрический метод	5.0	Закрепление отсутствует
3977	478794.16	2375978.53	Картометрический метод	5.0	Закрепление отсутствует
3978	478737.47	2376000.80	Картометрический метод	5.0	Закрепление отсутствует
3979	478735.62	2376001.56	Картометрический метод	5.0	Закрепление отсутствует
3980	478733.21	2375997.66	Картометрический метод	5.0	Закрепление отсутствует
3981	478733.03	2375989.75	Картометрический метод	5.0	Закрепление отсутствует
3982	478729.86	2375983.43	Картометрический метод	5.0	Закрепление отсутствует
3983	478726.88	2375977.47	Картометрический метод	5.0	Закрепление отсутствует
3959	478719.26	2375962.28	Картометрический метод	5.0	Закрепление отсутствует
3984	478992.34	2375865.43	Картометрический метод	5.0	Закрепление отсутствует
3985	478990.97	2375865.96	Картометрический метод	5.0	Закрепление отсутствует
3986	478992.51	2375861.28	Картометрический метод	5.0	Закрепление отсутствует
3987	478996.66	2375863.00	Картометрический метод	5.0	Закрепление отсутствует
3988	479016.29	2375844.79	Картометрический метод	5.0	Закрепление отсутствует

2. Сведения о характерных точках границ объекта

Обозначение характерных точек границ	Координаты, м		Метод определения координат характерной точки	Средняя квадратическая погрешность положения характерной точки (Mt), м	Описание обозначения точки на местности (при наличии)
	X	Y			
1	2	3	4	5	6
3989	479021.24	2375824.96	Картометрический метод	5.0	Закрепление отсутствует
3990	479028.03	2375797.75	Картометрический метод	5.0	Закрепление отсутствует
3991	479092.41	2375821.53	Картометрический метод	5.0	Закрепление отсутствует
3992	479164.82	2375853.93	Картометрический метод	5.0	Закрепление отсутствует
3993	479164.89	2375862.23	Картометрический метод	5.0	Закрепление отсутствует
3994	479177.14	2375881.92	Картометрический метод	5.0	Закрепление отсутствует
3995	479217.16	2375908.31	Картометрический метод	5.0	Закрепление отсутствует
3996	479151.67	2375883.71	Картометрический метод	5.0	Закрепление отсутствует
3997	479135.65	2375872.55	Картометрический метод	5.0	Закрепление отсутствует
3998	479114.51	2375865.97	Картометрический метод	5.0	Закрепление отсутствует
3999	479090.49	2375858.50	Картометрический метод	5.0	Закрепление отсутствует
4000	479054.41	2375858.50	Картометрический метод	5.0	Закрепление отсутствует
4001	479049.42	2375861.00	Картометрический метод	5.0	Закрепление отсутствует
4002	479039.49	2375865.94	Картометрический метод	5.0	Закрепление отсутствует
4003	479034.16	2375877.17	Картометрический метод	5.0	Закрепление отсутствует
4004	479031.64	2375876.22	Картометрический метод	5.0	Закрепление отсутствует
4005	479023.65	2375874.62	Картометрический метод	5.0	Закрепление отсутствует
4006	479000.41	2375865.43	Картометрический метод	5.0	Закрепление отсутствует
4007	478998.84	2375864.94	Картометрический метод	5.0	Закрепление отсутствует
4008	478997.21	2375864.69	Картометрический метод	5.0	Закрепление отсутствует
4009	478995.55	2375864.69	Картометрический метод	5.0	Закрепление отсутствует
4010	478993.92	2375864.94	Картометрический метод	5.0	Закрепление отсутствует
3984	478992.34	2375865.43	Картометрический метод	5.0	Закрепление отсутствует
4011	478578.51	2375948.04	Картометрический метод	5.0	Закрепление отсутствует
4012	478577.09	2375956.81	Картометрический метод	5.0	Закрепление отсутствует

2. Сведения о характерных точках границ объекта

Обозначение характерных точек границ	Координаты, м		Метод определения координат характерной точки	Средняя квадратическая погрешность положения характерной точки (Mt), м	Описание обозначения точки на местности (при наличии)
	X	Y			
1	2	3	4	5	6
4013	478584.77	2375967.62	Картометрический метод	5.0	Закрепление отсутствует
4014	478583.67	2375976.36	Картометрический метод	5.0	Закрепление отсутствует
4015	478576.98	2375980.72	Картометрический метод	5.0	Закрепление отсутствует
4016	478565.65	2375980.34	Картометрический метод	5.0	Закрепление отсутствует
4017	478559.64	2375986.29	Картометрический метод	5.0	Закрепление отсутствует
4018	478552.46	2375983.22	Картометрический метод	5.0	Закрепление отсутствует
4019	478554.36	2375967.67	Картометрический метод	5.0	Закрепление отсутствует
4020	478546.13	2375960.74	Картометрический метод	5.0	Закрепление отсутствует
4021	478513.50	2375963.32	Картометрический метод	5.0	Закрепление отсутствует
4022	478518.62	2375949.26	Картометрический метод	5.0	Закрепление отсутствует
4023	478512.76	2375944.15	Картометрический метод	5.0	Закрепление отсутствует
4024	478506.86	2375944.70	Картометрический метод	5.0	Закрепление отсутствует
4025	478529.29	2375939.46	Картометрический метод	5.0	Закрепление отсутствует
4026	478519.32	2375928.38	Картометрический метод	5.0	Закрепление отсутствует
4027	478503.64	2375920.98	Картометрический метод	5.0	Закрепление отсутствует
4028	478501.43	2375920.86	Картометрический метод	5.0	Закрепление отсутствует
4029	478501.53	2375920.71	Картометрический метод	5.0	Закрепление отсутствует
4030	478487.62	2375913.16	Картометрический метод	5.0	Закрепление отсутствует
4031	478465.40	2375909.73	Картометрический метод	5.0	Закрепление отсутствует
4032	478455.88	2375918.27	Картометрический метод	5.0	Закрепление отсутствует
4033	478448.07	2375945.02	Картометрический метод	5.0	Закрепление отсутствует
4034	478444.81	2375947.15	Картометрический метод	5.0	Закрепление отсутствует
4035	478443.17	2375909.88	Картометрический метод	5.0	Закрепление отсутствует
4036	478500.69	2375899.69	Картометрический метод	5.0	Закрепление отсутствует
4037	478605.06	2375889.27	Картометрический метод	5.0	Закрепление отсутствует

2. Сведения о характерных точках границ объекта

Обозначение характерных точек границ	Координаты, м		Метод определения координат характерной точки	Средняя квадратическая погрешность положения характерной точки (Mt), м	Описание обозначения точки на местности (при наличии)
	X	Y			
1	2	3	4	5	6
4038	478614.36	2375889.70	Картометрический метод	5.0	Закрепление отсутствует
4039	478620.34	2375896.37	Картометрический метод	5.0	Закрепление отсутствует
4040	478619.47	2375900.91	Картометрический метод	5.0	Закрепление отсутствует
4041	478597.78	2375914.00	Картометрический метод	5.0	Закрепление отсутствует
4042	478592.43	2375920.58	Картометрический метод	5.0	Закрепление отсутствует
4011	478578.51	2375948.04	Картометрический метод	5.0	Закрепление отсутствует
4043	480125.41	2375277.74	Картометрический метод	5.0	Закрепление отсутствует
4044	480133.76	2375258.25	Картометрический метод	5.0	Закрепление отсутствует
4045	480141.15	2375239.85	Картометрический метод	5.0	Закрепление отсутствует
4046	480145.65	2375228.67	Картометрический метод	5.0	Закрепление отсутствует
4047	480153.50	2375209.46	Картометрический метод	5.0	Закрепление отсутствует
4048	480160.56	2375184.48	Картометрический метод	5.0	Закрепление отсутствует
4049	480170.84	2375151.32	Картометрический метод	5.0	Закрепление отсутствует
4050	480179.69	2375122.63	Картометрический метод	5.0	Закрепление отсутствует
4051	480181.37	2375118.08	Картометрический метод	5.0	Закрепление отсутствует
4052	480182.20	2375127.34	Картометрический метод	5.0	Закрепление отсутствует
4053	480177.98	2375167.88	Картометрический метод	5.0	Закрепление отсутствует
4054	480172.69	2375191.05	Картометрический метод	5.0	Закрепление отсутствует
4055	480169.35	2375201.71	Картометрический метод	5.0	Закрепление отсутствует
4056	480164.17	2375213.93	Картометрический метод	5.0	Закрепление отсутствует
4057	480164.06	2375214.22	Картометрический метод	5.0	Закрепление отсутствует
4058	480163.95	2375214.53	Картометрический метод	5.0	Закрепление отсутствует
4059	480157.56	2375235.63	Картометрический метод	5.0	Закрепление отсутствует
4060	480155.48	2375240.93	Картометрический метод	5.0	Закрепление отсутствует
4061	480146.61	2375263.49	Картометрический метод	5.0	Закрепление отсутствует

2. Сведения о характерных точках границ объекта

Обозначение характерных точек границ	Координаты, м		Метод определения координат характерной точки	Средняя квадратическая погрешность положения характерной точки (Mt), м	Описание обозначения точки на местности (при наличии)
	X	Y			
1	2	3	4	5	6
4062	480140.77	2375277.64	Картометрический метод	5.0	Закрепление отсутствует
4043	480125.41	2375277.74	Картометрический метод	5.0	Закрепление отсутствует
4063	480195.07	2374809.41	Картометрический метод	5.0	Закрепление отсутствует
4064	480185.33	2374808.93	Картометрический метод	5.0	Закрепление отсутствует
4065	480185.43	2374811.27	Картометрический метод	5.0	Закрепление отсутствует
4066	480178.25	2374812.00	Картометрический метод	5.0	Закрепление отсутствует
4067	480162.33	2374795.13	Картометрический метод	5.0	Закрепление отсутствует
4068	480186.65	2374804.34	Картометрический метод	5.0	Закрепление отсутствует
4069	480188.88	2374794.73	Картометрический метод	5.0	Закрепление отсутствует
4070	480191.10	2374785.11	Картометрический метод	5.0	Закрепление отсутствует
4071	480181.60	2374791.37	Картометрический метод	5.0	Закрепление отсутствует
4072	480158.70	2374784.07	Картометрический метод	5.0	Закрепление отсутствует
4073	480138.38	2374787.01	Картометрический метод	5.0	Закрепление отсутствует
4074	480134.38	2374779.76	Картометрический метод	5.0	Закрепление отсутствует
4075	480144.18	2374776.95	Картометрический метод	5.0	Закрепление отсутствует
4076	480176.38	2374775.33	Картометрический метод	5.0	Закрепление отсутствует
4077	480204.49	2374771.10	Картометрический метод	5.0	Закрепление отсутствует
4078	480206.65	2374770.77	Картометрический метод	5.0	Закрепление отсутствует
4079	480230.53	2374771.59	Картометрический метод	5.0	Закрепление отсутствует
4080	480232.56	2374774.90	Картометрический метод	5.0	Закрепление отсутствует
4081	480238.92	2374777.34	Картометрический метод	5.0	Закрепление отсутствует
4082	480247.96	2374794.36	Картометрический метод	5.0	Закрепление отсутствует
4083	480243.32	2374806.66	Картометрический метод	5.0	Закрепление отсутствует
4084	480230.68	2374789.49	Картометрический метод	5.0	Закрепление отсутствует
4085	480223.99	2374784.81	Картометрический метод	5.0	Закрепление отсутствует

2. Сведения о характерных точках границ объекта

Обозначение характерных точек границ	Координаты, м		Метод определения координат характерной точки	Средняя квадратическая погрешность положения характерной точки (Mt), м	Описание обозначения точки на местности (при наличии)
	X	Y			
1	2	3	4	5	6
4086	480213.06	2374787.34	Картометрический метод	5.0	Закрепление отсутствует
4087	480205.27	2374791.86	Картометрический метод	5.0	Закрепление отсутствует
4063	480195.07	2374809.41	Картометрический метод	5.0	Закрепление отсутствует
4088	480117.74	2375045.90	Картометрический метод	5.0	Закрепление отсутствует
4089	480116.20	2375044.19	Картометрический метод	5.0	Закрепление отсутствует
4090	480117.84	2375006.39	Картометрический метод	5.0	Закрепление отсутствует
4091	480113.07	2374995.72	Картометрический метод	5.0	Закрепление отсутствует
4092	480119.84	2374984.56	Картометрический метод	5.0	Закрепление отсутствует
4093	480112.44	2374967.70	Картометрический метод	5.0	Закрепление отсутствует
4094	480117.30	2374949.81	Картометрический метод	5.0	Закрепление отсутствует
4095	480110.87	2374920.23	Картометрический метод	5.0	Закрепление отсутствует
4096	480111.80	2374908.72	Картометрический метод	5.0	Закрепление отсутствует
4097	480104.20	2374885.11	Картометрический метод	5.0	Закрепление отсутствует
4098	480107.16	2374840.60	Картометрический метод	5.0	Закрепление отсутствует
4099	480107.57	2374834.45	Картометрический метод	5.0	Закрепление отсутствует
4100	480111.51	2374877.52	Картометрический метод	5.0	Закрепление отсутствует
4101	480111.77	2374880.38	Картометрический метод	5.0	Закрепление отсутствует
4102	480112.23	2374885.43	Картометрический метод	5.0	Закрепление отсутствует
4103	480114.33	2374908.33	Картометрический метод	5.0	Закрепление отсутствует
4104	480121.44	2374958.50	Картометрический метод	5.0	Закрепление отсутствует
4105	480124.00	2375024.83	Картометрический метод	5.0	Закрепление отсутствует
4106	480130.59	2375024.29	Картометрический метод	5.0	Закрепление отсутствует
4107	480130.21	2375032.60	Картометрический метод	5.0	Закрепление отсутствует
4088	480117.74	2375045.90	Картометрический метод	5.0	Закрепление отсутствует
4108	478495.43	2375951.71	Картометрический метод	5.0	Закрепление отсутствует

2. Сведения о характерных точках границ объекта

Обозначение характерных точек границ	Координаты, м		Метод определения координат характерной точки	Средняя квадратическая погрешность положения характерной точки (Mt), м	Описание обозначения точки на местности (при наличии)
	X	Y			
1	2	3	4	5	6
4109	478491.25	2375953.85	Картометрический метод	5.0	Закрепление отсутствует
4110	478493.90	2375947.69	Картометрический метод	5.0	Закрепление отсутствует
4111	478505.52	2375944.99	Картометрический метод	5.0	Закрепление отсутствует
4108	478495.43	2375951.71	Картометрический метод	5.0	Закрепление отсутствует
4112	477485.03	2377566.05	Картометрический метод	5.0	Закрепление отсутствует
4113	477490.06	2377571.17	Картометрический метод	5.0	Закрепление отсутствует
4114	477477.99	2377591.53	Картометрический метод	5.0	Закрепление отсутствует
4115	477477.22	2377590.92	Картометрический метод	5.0	Закрепление отсутствует
4116	477473.24	2377595.71	Картометрический метод	5.0	Закрепление отсутствует
4117	477448.65	2377625.33	Картометрический метод	5.0	Закрепление отсутствует
4118	477449.68	2377626.50	Картометрический метод	5.0	Закрепление отсутствует
4119	477433.35	2377647.77	Картометрический метод	5.0	Закрепление отсутствует
4120	477427.49	2377653.28	Картометрический метод	5.0	Закрепление отсутствует
4121	477422.65	2377648.16	Картометрический метод	5.0	Закрепление отсутствует
4122	477395.27	2377674.12	Картометрический метод	5.0	Закрепление отсутствует
4123	477374.90	2377688.97	Картометрический метод	5.0	Закрепление отсутствует
4124	477351.42	2377703.62	Картометрический метод	5.0	Закрепление отсутствует
4125	477349.60	2377704.69	Картометрический метод	5.0	Закрепление отсутствует
4126	477358.75	2377714.10	Картометрический метод	5.0	Закрепление отсутствует
4127	477352.49	2377725.76	Картометрический метод	5.0	Закрепление отсутствует
4128	477349.32	2377747.63	Картометрический метод	5.0	Закрепление отсутствует
4129	477335.04	2377766.32	Картометрический метод	5.0	Закрепление отсутствует
4130	477318.29	2377765.10	Картометрический метод	5.0	Закрепление отсутствует
4131	477305.06	2377745.69	Картометрический метод	5.0	Закрепление отсутствует
4132	477290.78	2377740.75	Картометрический метод	5.0	Закрепление отсутствует

2. Сведения о характерных точках границ объекта

Обозначение характерных точек границ	Координаты, м		Метод определения координат характерной точки	Средняя квадратическая погрешность положения характерной точки (Mt), м	Описание обозначения точки на местности (при наличии)
	X	Y			
1	2	3	4	5	6
4133	477256.02	2377749.58	Картометрический метод	5.0	Закрепление отсутствует
4134	477227.99	2377766.85	Картометрический метод	5.0	Закрепление отсутствует
4135	477176.06	2377773.70	Картометрический метод	5.0	Закрепление отсутствует
4136	477153.06	2377782.07	Картометрический метод	5.0	Закрепление отсутствует
4137	477098.47	2377803.55	Картометрический метод	5.0	Закрепление отсутствует
4138	477082.39	2377825.14	Картометрический метод	5.0	Закрепление отсутствует
4139	477059.42	2377830.15	Картометрический метод	5.0	Закрепление отсутствует
4140	477039.83	2377831.28	Картометрический метод	5.0	Закрепление отсутствует
4141	477037.62	2377807.78	Картометрический метод	5.0	Закрепление отсутствует
4142	477016.52	2377806.41	Картометрический метод	5.0	Закрепление отсутствует
4143	476985.21	2377813.82	Картометрический метод	5.0	Закрепление отсутствует
4144	476949.66	2377819.27	Картометрический метод	5.0	Закрепление отсутствует
4145	476885.59	2377838.24	Картометрический метод	5.0	Закрепление отсутствует
4146	476855.22	2377841.88	Картометрический метод	5.0	Закрепление отсутствует
4147	476748.82	2377880.66	Картометрический метод	5.0	Закрепление отсутствует
4148	476679.87	2377912.87	Картометрический метод	5.0	Закрепление отсутствует
4149	476649.94	2377923.32	Картометрический метод	5.0	Закрепление отсутствует
4150	476525.73	2377980.37	Картометрический метод	5.0	Закрепление отсутствует
4151	476469.63	2378008.99	Картометрический метод	5.0	Закрепление отсутствует
4152	476398.96	2378045.46	Картометрический метод	5.0	Закрепление отсутствует
4153	476349.73	2378059.62	Картометрический метод	5.0	Закрепление отсутствует
4154	476322.55	2378052.83	Картометрический метод	5.0	Закрепление отсутствует
4155	476419.31	2378014.24	Картометрический метод	5.0	Закрепление отсутствует
4156	476455.22	2377996.84	Картометрический метод	5.0	Закрепление отсутствует
4157	476544.19	2377947.19	Картометрический метод	5.0	Закрепление отсутствует

2. Сведения о характерных точках границ объекта

Обозначение характерных точек границ	Координаты, м		Метод определения координат характерной точки	Средняя квадратическая погрешность положения характерной точки (Mt), м	Описание обозначения точки на местности (при наличии)
	X	Y			
1	2	3	4	5	6
4158	476588.48	2377926.29	Картометрический метод	5.0	Закрепление отсутствует
4159	476665.32	2377894.92	Картометрический метод	5.0	Закрепление отсутствует
4160	476725.04	2377867.99	Картометрический метод	5.0	Закрепление отсутствует
4161	476837.45	2377829.00	Картометрический метод	5.0	Закрепление отсутствует
4162	476884.60	2377816.47	Картометрический метод	5.0	Закрепление отсутствует
4163	476985.92	2377797.37	Картометрический метод	5.0	Закрепление отсутствует
4164	477056.00	2377789.65	Картометрический метод	5.0	Закрепление отсутствует
4165	477124.61	2377776.12	Картометрический метод	5.0	Закрепление отсутствует
4166	477306.91	2377712.83	Картометрический метод	5.0	Закрепление отсутствует
4167	477347.26	2377691.06	Картометрический метод	5.0	Закрепление отсутствует
4168	477384.23	2377665.17	Картометрический метод	5.0	Закрепление отсутствует
4169	477418.12	2377634.81	Картометрический метод	5.0	Закрепление отсутствует
4170	477454.86	2377591.56	Картометрический метод	5.0	Закрепление отсутствует
4171	477480.23	2377548.55	Картометрический метод	5.0	Закрепление отсутствует
4172	477501.54	2377494.54	Картометрический метод	5.0	Закрепление отсутствует
4173	477519.73	2377498.25	Картометрический метод	5.0	Закрепление отсутствует
4174	477521.16	2377498.77	Картометрический метод	5.0	Закрепление отсутствует
4175	477520.66	2377500.41	Картометрический метод	5.0	Закрепление отсутствует
4176	477505.04	2377540.15	Картометрический метод	5.0	Закрепление отсутствует
4112	477485.03	2377566.05	Картометрический метод	5.0	Закрепление отсутствует
4177	476094.63	2378157.31	Картометрический метод	5.0	Закрепление отсутствует
4178	476091.13	2378155.66	Картометрический метод	5.0	Закрепление отсутствует
4179	476099.68	2378153.31	Картометрический метод	5.0	Закрепление отсутствует
4180	476112.48	2378151.90	Картометрический метод	5.0	Закрепление отсутствует
4181	476132.98	2378145.87	Картометрический метод	5.0	Закрепление отсутствует

2. Сведения о характерных точках границ объекта

Обозначение характерных точек границ	Координаты, м		Метод определения координат характерной точки	Средняя квадратическая погрешность положения характерной точки (Mt), м	Описание обозначения точки на местности (при наличии)
	X	Y			
1	2	3	4	5	6
4182	476147.19	2378138.73	Картометрический метод	5.0	Закрепление отсутствует
4183	476143.70	2378141.74	Картометрический метод	5.0	Закрепление отсутствует
4184	476139.68	2378154.91	Картометрический метод	5.0	Закрепление отсутствует
4185	476138.61	2378164.13	Картометрический метод	5.0	Закрепление отсутствует
4186	476130.83	2378168.54	Картометрический метод	5.0	Закрепление отсутствует
4187	476125.74	2378168.54	Картометрический метод	5.0	Закрепление отсутствует
4188	476118.92	2378167.11	Картометрический метод	5.0	Закрепление отсутствует
4189	476113.54	2378161.34	Картометрический метод	5.0	Закрепление отсутствует
4190	476109.52	2378158.65	Картометрический метод	5.0	Закрепление отсутствует
4177	476094.63	2378157.31	Картометрический метод	5.0	Закрепление отсутствует
4191	469178.97	2383855.47	Картометрический метод	5.0	Закрепление отсутствует
4192	469071.82	2383836.34	Картометрический метод	5.0	Закрепление отсутствует
4193	469052.03	2383834.20	Картометрический метод	5.0	Закрепление отсутствует
4194	469004.25	2383820.32	Картометрический метод	5.0	Закрепление отсутствует
4195	468968.49	2383807.83	Картометрический метод	5.0	Закрепление отсутствует
4196	468966.71	2383807.21	Картометрический метод	5.0	Закрепление отсутствует
4197	468953.08	2383802.45	Картометрический метод	5.0	Закрепление отсутствует
4198	468925.68	2383790.63	Картометрический метод	5.0	Закрепление отсутствует
4199	468885.35	2383768.59	Картометрический метод	5.0	Закрепление отсутствует
4200	468828.00	2383730.67	Картометрический метод	5.0	Закрепление отсутствует
4201	468807.81	2383714.90	Картометрический метод	5.0	Закрепление отсутствует
4202	468794.86	2383708.52	Картометрический метод	5.0	Закрепление отсутствует
4203	468759.14	2383672.01	Картометрический метод	5.0	Закрепление отсутствует
4204	468704.11	2383610.89	Картометрический метод	5.0	Закрепление отсутствует
4205	468634.52	2383541.57	Картометрический метод	5.0	Закрепление отсутствует

2. Сведения о характерных точках границ объекта

Обозначение характерных точек границ	Координаты, м		Метод определения координат характерной точки	Средняя квадратическая погрешность положения характерной точки (Mt), м	Описание обозначения точки на местности (при наличии)
	X	Y			
1	2	3	4	5	6
4206	468598.80	2383518.02	Картометрический метод	5.0	Закрепление отсутствует
4207	468540.85	2383490.95	Картометрический метод	5.0	Закрепление отсутствует
4208	468496.07	2383477.90	Картометрический метод	5.0	Закрепление отсутствует
4209	468448.25	2383475.69	Картометрический метод	5.0	Закрепление отсутствует
4210	468405.86	2383483.07	Картометрический метод	5.0	Закрепление отсутствует
4211	468221.02	2383539.39	Картометрический метод	5.0	Закрепление отсутствует
4212	468091.92	2383591.27	Картометрический метод	5.0	Закрепление отсутствует
4213	468091.52	2383580.25	Картометрический метод	5.0	Закрепление отсутствует
4214	468075.06	2383582.69	Картометрический метод	5.0	Закрепление отсутствует
4215	468063.34	2383585.78	Картометрический метод	5.0	Закрепление отсутствует
4216	468074.71	2383579.63	Картометрический метод	5.0	Закрепление отсутствует
4217	468215.19	2383520.26	Картометрический метод	5.0	Закрепление отсутствует
4218	468400.03	2383463.94	Картометрический метод	5.0	Закрепление отсутствует
4219	468444.82	2383455.99	Картометрический метод	5.0	Закрепление отсутствует
4220	468448.25	2383455.69	Картометрический метод	5.0	Закрепление отсутствует
4221	468496.99	2383457.92	Картометрический метод	5.0	Закрепление отсутствует
4222	468501.67	2383458.70	Картометрический метод	5.0	Закрепление отсутствует
4223	468549.31	2383472.83	Картометрический метод	5.0	Закрепление отсутствует
4224	468608.80	2383500.70	Картометрический метод	5.0	Закрепление отсутствует
4225	468645.53	2383524.87	Картометрический метод	5.0	Закрепление отсутствует
4226	468718.22	2383596.72	Картометрический метод	5.0	Закрепление отсутствует
4227	468773.73	2383658.32	Картометрический метод	5.0	Закрепление отсутствует
4228	468806.77	2383692.09	Картометрический метод	5.0	Закрепление отсутствует
4229	468817.81	2383697.58	Картометрический метод	5.0	Закрепление отсутствует
4230	468839.69	2383714.42	Картометрический метод	5.0	Закрепление отсутствует

2. Сведения о характерных точках границ объекта

Обозначение характерных точек границ	Координаты, м		Метод определения координат характерной точки	Средняя квадратическая погрешность положения характерной точки (Mt), м	Описание обозначения точки на местности (при наличии)
	X	Y			
1	2	3	4	5	6
4231	468867.11	2383732.55	Картометрический метод	5.0	Закрепление отсутствует
4232	468860.80	2383742.52	Картометрический метод	5.0	Закрепление отсутствует
4233	468940.58	2383793.03	Картометрический метод	5.0	Закрепление отсутствует
4234	468972.67	2383807.78	Картометрический метод	5.0	Закрепление отсутствует
4235	468974.95	2383808.41	Картометрический метод	5.0	Закрепление отсутствует
4236	469035.40	2383820.11	Картометрический метод	5.0	Закрепление отсутствует
4237	469134.36	2383831.41	Картометрический метод	5.0	Закрепление отсутствует
4238	469184.67	2383836.60	Картометрический метод	5.0	Закрепление отсутствует
4239	469184.46	2383837.32	Картометрический метод	5.0	Закрепление отсутствует
4191	469178.97	2383855.47	Картометрический метод	5.0	Закрепление отсутствует
4240	469173.38	2383734.99	Картометрический метод	5.0	Закрепление отсутствует
4241	469172.71	2383732.49	Картометрический метод	5.0	Закрепление отсутствует
4242	469173.38	2383729.99	Картометрический метод	5.0	Закрепление отсутствует
4243	469175.21	2383728.16	Картометрический метод	5.0	Закрепление отсутствует
4244	469265.40	2383683.53	Картометрический метод	5.0	Закрепление отсутствует
4245	469307.28	2383658.35	Картометрический метод	5.0	Закрепление отсутствует
4246	469359.49	2383620.69	Картометрический метод	5.0	Закрепление отсутствует
4247	469441.66	2383557.93	Картометрический метод	5.0	Закрепление отсутствует
4248	469478.54	2383523.49	Картометрический метод	5.0	Закрепление отсутствует
4249	469548.23	2383474.14	Картометрический метод	5.0	Закрепление отсутствует
4250	469580.56	2383458.33	Картометрический метод	5.0	Закрепление отсутствует
4251	469584.08	2383450.11	Картометрический метод	5.0	Закрепление отсутствует
4252	469584.21	2383450.81	Картометрический метод	5.0	Закрепление отсутствует
4253	469583.83	2383456.47	Картометрический метод	5.0	Закрепление отсутствует
4254	469576.07	2383466.93	Картометрический метод	5.0	Закрепление отсутствует

2. Сведения о характерных точках границ объекта

Обозначение характерных точек границ	Координаты, м		Метод определения координат характерной точки	Средняя квадратическая погрешность положения характерной точки (Mt), м	Описание обозначения точки на местности (при наличии)
	X	Y			
1	2	3	4	5	6
4255	469575.47	2383471.94	Картометрический метод	5.0	Закрепление отсутствует
4256	469553.29	2383482.79	Картометрический метод	5.0	Закрепление отсутствует
4257	469528.34	2383500.44	Картометрический метод	5.0	Закрепление отсутствует
4258	469485.11	2383531.03	Картометрический метод	5.0	Закрепление отсутствует
4259	469448.30	2383565.40	Картометрический метод	5.0	Закрепление отсутствует
4260	469365.51	2383628.67	Картометрический метод	5.0	Закрепление отсутствует
4261	469365.40	2383628.75	Картометрический метод	5.0	Закрепление отсутствует
4262	469312.62	2383666.82	Картометрический метод	5.0	Закрепление отсутствует
4263	469270.30	2383692.25	Картометрический метод	5.0	Закрепление отсутствует
4264	469179.93	2383736.97	Картометрический метод	5.0	Закрепление отсутствует
4265	469177.71	2383737.49	Картометрический метод	5.0	Закрепление отсутствует
4266	469175.21	2383736.82	Картометрический метод	5.0	Закрепление отсутствует
4240	469173.38	2383734.99	Картометрический метод	5.0	Закрепление отсутствует
4267	470073.69	2383869.14	Картометрический метод	5.0	Закрепление отсутствует
4268	470072.14	2383868.57	Картометрический метод	5.0	Закрепление отсутствует
4269	470054.76	2383858.40	Картометрический метод	5.0	Закрепление отсутствует
4270	470054.70	2383855.44	Картометрический метод	5.0	Закрепление отсутствует
4271	470038.30	2383844.85	Картометрический метод	5.0	Закрепление отсутствует
4272	470009.69	2383819.99	Картометрический метод	5.0	Закрепление отсутствует
4273	470002.78	2383813.55	Картометрический метод	5.0	Закрепление отсутствует
4274	470012.86	2383809.38	Картометрический метод	5.0	Закрепление отсутствует
4275	470016.18	2383812.38	Картометрический метод	5.0	Закрепление отсутствует
4276	470061.16	2383850.71	Картометрический метод	5.0	Закрепление отсутствует
4277	470073.65	2383857.90	Картометрический метод	5.0	Закрепление отсутствует
4278	470094.25	2383835.45	Картометрический метод	5.0	Закрепление отсутствует

2. Сведения о характерных точках границ объекта

Обозначение характерных точек границ	Координаты, м		Метод определения координат характерной точки	Средняя квадратическая погрешность положения характерной точки (Mt), м	Описание обозначения точки на местности (при наличии)
	X	Y			
1	2	3	4	5	6
4279	470103.67	2383839.81	Картометрический метод	5.0	Закрепление отсутствует
4280	470084.38	2383861.00	Картометрический метод	5.0	Закрепление отсутствует
4281	470099.81	2383863.94	Картометрический метод	5.0	Закрепление отсутствует
4282	470135.43	2383869.43	Картометрический метод	5.0	Закрепление отсутствует
4283	470177.04	2383872.48	Картометрический метод	5.0	Закрепление отсутствует
4284	470208.00	2383874.64	Картометрический метод	5.0	Закрепление отсутствует
4285	470228.79	2383874.16	Картометрический метод	5.0	Закрепление отсутствует
4286	470266.74	2383868.39	Картометрический метод	5.0	Закрепление отсутствует
4287	470316.34	2383869.36	Картометрический метод	5.0	Закрепление отсутствует
4288	470266.36	2383878.63	Картометрический метод	5.0	Закрепление отсутствует
4289	470229.96	2383884.09	Картометрический метод	5.0	Закрепление отсутствует
4290	470207.53	2383884.63	Картометрический метод	5.0	Закрепление отсутствует
4291	470176.31	2383882.46	Картометрический метод	5.0	Закрепление отсутствует
4292	470134.11	2383879.34	Картометрический метод	5.0	Закрепление отсутствует
4293	470098.06	2383873.79	Картометрический метод	5.0	Закрепление отсутствует
4267	470073.69	2383869.14	Картометрический метод	5.0	Закрепление отсутствует
4294	469588.31	2383376.71	Картометрический метод	5.0	Закрепление отсутствует
4295	469587.95	2383395.87	Картометрический метод	5.0	Закрепление отсутствует
4296	469592.36	2383409.69	Картометрический метод	5.0	Закрепление отсутствует
4297	469598.84	2383426.87	Картометрический метод	5.0	Закрепление отсутствует
4298	469599.16	2383428.63	Картометрический метод	5.0	Закрепление отсутствует
4299	469598.80	2383432.43	Картометрический метод	5.0	Закрепление отсутствует
4300	469588.22	2383437.55	Картометрический метод	5.0	Закрепление отсутствует
4301	469589.07	2383429.29	Картометрический метод	5.0	Закрепление отсутствует
4302	469582.96	2383413.09	Картометрический метод	5.0	Закрепление отсутствует

2. Сведения о характерных точках границ объекта

Обозначение характерных точек границ	Координаты, м		Метод определения координат характерной точки	Средняя квадратическая погрешность положения характерной точки (Mt), м	Описание обозначения точки на местности (при наличии)
	X	Y			
1	2	3	4	5	6
4303	469578.18	2383398.12	Картометрический метод	5.0	Закрепление отсутствует
4304	469577.96	2383395.22	Картометрический метод	5.0	Закрепление отсутствует
4305	469579.78	2383394.73	Картометрический метод	5.0	Закрепление отсутствует
4306	469582.83	2383352.58	Картометрический метод	5.0	Закрепление отсутствует
4307	469551.02	2383359.96	Картометрический метод	5.0	Закрепление отсутствует
4308	469545.70	2383352.78	Картометрический метод	5.0	Закрепление отсутствует
4309	469570.58	2383342.73	Картометрический метод	5.0	Закрепление отсутствует
4310	469571.49	2383342.46	Картометрический метод	5.0	Закрепление отсутствует
4311	469599.91	2383336.87	Картометрический метод	5.0	Закрепление отсутствует
4312	469612.70	2383319.16	Картометрический метод	5.0	Закрепление отсутствует
4313	469614.62	2383314.90	Картометрический метод	5.0	Закрепление отсутствует
4314	469622.28	2383322.22	Картометрический метод	5.0	Закрепление отсутствует
4315	469621.38	2383324.17	Картометрический метод	5.0	Закрепление отсутствует
4316	469606.86	2383344.33	Картометрический метод	5.0	Закрепление отсутствует
4317	469595.18	2383360.51	Картометрический метод	5.0	Закрепление отсутствует
4294	469588.31	2383376.71	Картометрический метод	5.0	Закрепление отсутствует
4318	477495.49	2377267.93	Картометрический метод	5.0	Закрепление отсутствует
4319	477497.04	2377270.37	Картометрический метод	5.0	Закрепление отсутствует
4320	477513.26	2377295.40	Картометрический метод	5.0	Закрепление отсутствует
4321	477516.25	2377293.53	Картометрический метод	5.0	Закрепление отсутствует
4322	477530.00	2377310.49	Картометрический метод	5.0	Закрепление отсутствует
4323	477530.18	2377310.69	Картометрический метод	5.0	Закрепление отсутствует
4324	477530.57	2377311.08	Картометрический метод	5.0	Закрепление отсутствует
4325	477530.79	2377311.28	Картометрический метод	5.0	Закрепление отсутствует
4326	477522.64	2377320.83	Картометрический метод	5.0	Закрепление отсутствует

2. Сведения о характерных точках границ объекта

Обозначение характерных точек границ	Координаты, м		Метод определения координат характерной точки	Средняя квадратическая погрешность положения характерной точки (Mt), м	Описание обозначения точки на местности (при наличии)
	X	Y			
1	2	3	4	5	6
4327	477524.91	2377325.02	Картометрический метод	5.0	Закрепление отсутствует
4328	477526.08	2377327.61	Картометрический метод	5.0	Закрепление отсутствует
4329	477539.77	2377364.68	Картометрический метод	5.0	Закрепление отсутствует
4330	477540.53	2377368.39	Картометрический метод	5.0	Закрепление отсутствует
4331	477531.87	2377371.02	Картометрический метод	5.0	Закрепление отсутствует
4332	477524.82	2377373.16	Картометрический метод	5.0	Закрепление отсутствует
4333	477530.38	2377403.15	Картометрический метод	5.0	Закрепление отсутствует
4334	477542.51	2377400.01	Картометрический метод	5.0	Закрепление отсутствует
4335	477543.16	2377414.80	Картометрический метод	5.0	Закрепление отсутствует
4336	477541.50	2377432.93	Картометрический метод	5.0	Закрепление отсутствует
4337	477532.74	2377433.48	Картометрический метод	5.0	Закрепление отсутствует
4338	477535.08	2377461.06	Картометрический метод	5.0	Закрепление отсутствует
4339	477524.98	2377486.35	Картометрический метод	5.0	Закрепление отсутствует
4340	477524.29	2377488.54	Картометрический метод	5.0	Закрепление отсутствует
4341	477506.10	2377479.69	Картометрический метод	5.0	Закрепление отсутствует
4342	477520.33	2377444.08	Картометрический метод	5.0	Закрепление отсутствует
4343	477523.16	2377414.80	Картометрический метод	5.0	Закрепление отсутствует
4344	477521.01	2377371.61	Картометрический метод	5.0	Закрепление отсутствует
4345	477507.32	2377334.54	Картометрический метод	5.0	Закрепление отсутствует
4346	477481.71	2377287.21	Картометрический метод	5.0	Закрепление отсутствует
4347	477452.64	2377242.31	Картометрический метод	5.0	Закрепление отсутствует
4348	477400.16	2377195.59	Картометрический метод	5.0	Закрепление отсутствует
4349	477279.77	2377103.64	Картометрический метод	5.0	Закрепление отсутствует
4350	477282.65	2377083.79	Картометрический метод	5.0	Закрепление отсутствует
4351	477284.16	2377084.13	Картометрический метод	5.0	Закрепление отсутствует

2. Сведения о характерных точках границ объекта

Обозначение характерных точек границ	Координаты, м		Метод определения координат характерной точки	Средняя квадратическая погрешность положения характерной точки (Mt), м	Описание обозначения точки на местности (при наличии)
	X	Y			
1	2	3	4	5	6
4352	477289.77	2377086.32	Картометрический метод	5.0	Закрепление отсутствует
4353	477295.31	2377090.41	Картометрический метод	5.0	Закрепление отсутствует
4354	477294.48	2377095.13	Картометрический метод	5.0	Закрепление отсутствует
4355	477297.62	2377092.17	Картометрический метод	5.0	Закрепление отсутствует
4356	477332.42	2377118.69	Картометрический метод	5.0	Закрепление отсутствует
4357	477331.78	2377123.13	Картометрический метод	5.0	Закрепление отсутствует
4358	477338.94	2377131.91	Картометрический метод	5.0	Закрепление отсутствует
4359	477351.78	2377138.01	Картометрический метод	5.0	Закрепление отсутствует
4360	477359.14	2377141.51	Картометрический метод	5.0	Закрепление отсутствует
4361	477360.99	2377140.46	Картометрический метод	5.0	Закрепление отсутствует
4362	477395.34	2377166.75	Картометрический метод	5.0	Закрепление отсутствует
4363	477395.97	2377168.30	Картометрический метод	5.0	Закрепление отсутствует
4364	477402.73	2377170.97	Картометрический метод	5.0	Закрепление отсутствует
4365	477414.46	2377183.86	Картометрический метод	5.0	Закрепление отсутствует
4366	477416.33	2377183.20	Картометрический метод	5.0	Закрепление отсутствует
4367	477419.51	2377186.04	Картометрический метод	5.0	Закрепление отсутствует
4368	477424.71	2377180.63	Картометрический метод	5.0	Закрепление отсутствует
4318	477495.49	2377267.93	Картометрический метод	5.0	Закрепление отсутствует
4369	466567.88	2384102.65	Картометрический метод	5.0	Закрепление отсутствует
4370	466566.95	2384106.79	Картометрический метод	5.0	Закрепление отсутствует
4371	466570.47	2384116.26	Картометрический метод	5.0	Закрепление отсутствует
4372	466584.26	2384124.76	Картометрический метод	5.0	Закрепление отсутствует
4373	466617.15	2384137.50	Картометрический метод	5.0	Закрепление отсутствует
4374	466619.81	2384140.16	Картометрический метод	5.0	Закрепление отсутствует
4375	466616.85	2384152.16	Картометрический метод	5.0	Закрепление отсутствует

2. Сведения о характерных точках границ объекта

Обозначение характерных точек границ	Координаты, м		Метод определения координат характерной точки	Средняя квадратическая погрешность положения характерной точки (Mt), м	Описание обозначения точки на местности (при наличии)
	X	Y			
1	2	3	4	5	6
4376	466608.61	2384159.27	Картометрический метод	5.0	Закрепление отсутствует
4377	466577.98	2384157.83	Картометрический метод	5.0	Закрепление отсутствует
4378	466570.88	2384149.59	Картометрический метод	5.0	Закрепление отсутствует
4379	466553.51	2384139.19	Картометрический метод	5.0	Закрепление отсутствует
4380	466539.15	2384118.48	Картометрический метод	5.0	Закрепление отсутствует
4381	466532.61	2384112.87	Картометрический метод	5.0	Закрепление отсутствует
4382	466539.42	2384110.90	Картометрический метод	5.0	Закрепление отсутствует
4383	466554.84	2384106.33	Картометрический метод	5.0	Закрепление отсутствует
4369	466567.88	2384102.65	Картометрический метод	5.0	Закрепление отсутствует
4384	466571.49	2384097.84	Картометрический метод	5.0	Закрепление отсутствует
4385	466567.34	2384085.26	Картометрический метод	5.0	Закрепление отсутствует
4386	466573.45	2384083.67	Картометрический метод	5.0	Закрепление отсутствует
4387	466569.56	2384090.17	Картометрический метод	5.0	Закрепление отсутствует
4388	466574.66	2384095.93	Картометрический метод	5.0	Закрепление отсутствует
4384	466571.49	2384097.84	Картометрический метод	5.0	Закрепление отсутствует
4389	479894.92	2372243.80	Картометрический метод	5.0	Закрепление отсутствует
4390	480135.96	2372085.59	Картометрический метод	5.0	Закрепление отсутствует
4391	480186.14	2372059.61	Картометрический метод	5.0	Закрепление отсутствует
4392	480190.22	2372057.50	Картометрический метод	5.0	Закрепление отсутствует
4393	480191.49	2372059.63	Картометрический метод	5.0	Закрепление отсутствует
4394	480201.76	2372076.79	Картометрический метод	5.0	Закрепление отсутствует
4395	480197.56	2372076.19	Картометрический метод	5.0	Закрепление отсутствует
4396	480189.14	2372075.15	Картометрический метод	5.0	Закрепление отсутствует
4397	480185.83	2372074.82	Картометрический метод	5.0	Закрепление отсутствует
4398	480182.52	2372074.80	Картометрический метод	5.0	Закрепление отсутствует

2. Сведения о характерных точках границ объекта

Обозначение характерных точек границ	Координаты, м		Метод определения координат характерной точки	Средняя квадратическая погрешность положения характерной точки (Mt), м	Описание обозначения точки на местности (при наличии)
	X	Y			
1	2	3	4	5	6
4399	480179.22	2372075.11	Картометрический метод	5.0	Закрепление отсутствует
4400	480176.51	2372075.63	Картометрический метод	5.0	Закрепление отсутствует
4401	480173.85	2372076.39	Картометрический метод	5.0	Закрепление отсутствует
4402	480172.08	2372077.17	Картометрический метод	5.0	Закрепление отсутствует
4403	479900.00	2372250.70	Картометрический метод	5.0	Закрепление отсутствует
4389	479894.92	2372243.80	Картометрический метод	5.0	Закрепление отсутствует
4404	480729.04	2371791.09	Картометрический метод	5.0	Закрепление отсутствует
4405	480766.08	2371830.20	Картометрический метод	5.0	Закрепление отсутствует
4406	480746.68	2371852.34	Картометрический метод	5.0	Закрепление отсутствует
4407	480734.91	2371863.26	Картометрический метод	5.0	Закрепление отсутствует
4408	480734.07	2371862.23	Картометрический метод	5.0	Закрепление отсутствует
4409	480732.17	2371859.90	Картометрический метод	5.0	Закрепление отсутствует
4410	480723.83	2371859.65	Картометрический метод	5.0	Закрепление отсутствует
4411	480721.34	2371860.85	Картометрический метод	5.0	Закрепление отсутствует
4412	480725.45	2371857.03	Картометрический метод	5.0	Закрепление отсутствует
4413	480726.19	2371856.35	Картометрический метод	5.0	Закрепление отсутствует
4414	480726.98	2371855.32	Картометрический метод	5.0	Закрепление отсутствует
4415	480727.46	2371854.11	Картометрический метод	5.0	Закрепление отсутствует
4416	480727.57	2371852.56	Картометрический метод	5.0	Закрепление отсутствует
4417	480726.96	2371850.66	Картометрический метод	5.0	Закрепление отсутствует
4418	480725.56	2371847.07	Картометрический метод	5.0	Закрепление отсутствует
4419	480705.49	2371810.43	Картометрический метод	5.0	Закрепление отсутствует
4420	480705.00	2371809.52	Картометрический метод	5.0	Закрепление отсутствует
4421	480713.83	2371803.88	Картометрический метод	5.0	Закрепление отсутствует
4422	480713.90	2371803.00	Картометрический метод	5.0	Закрепление отсутствует

2. Сведения о характерных точках границ объекта

Обозначение характерных точек границ	Координаты, м		Метод определения координат характерной точки	Средняя квадратическая погрешность положения характерной точки (Mt), м	Описание обозначения точки на местности (при наличии)
	X	Y			
1	2	3	4	5	6
4404	480729.04	2371791.09	Картометрический метод	5.0	Закрепление отсутствует
4423	480895.66	2371661.13	Картометрический метод	5.0	Закрепление отсутствует
4424	480888.15	2371657.32	Картометрический метод	5.0	Закрепление отсутствует
4425	480884.35	2371659.19	Картометрический метод	5.0	Закрепление отсутствует
4426	480881.11	2371665.69	Картометрический метод	5.0	Закрепление отсутствует
4427	480875.11	2371657.89	Картометрический метод	5.0	Закрепление отсутствует
4428	480874.42	2371657.02	Картометрический метод	5.0	Закрепление отсутствует
4429	480879.41	2371651.76	Картометрический метод	5.0	Закрепление отсутствует
4430	480880.45	2371650.65	Картометрический метод	5.0	Закрепление отсутствует
4431	480881.34	2371649.66	Картометрический метод	5.0	Закрепление отсутствует
4432	480889.87	2371653.76	Картометрический метод	5.0	Закрепление отсутствует
4433	480895.07	2371658.28	Картометрический метод	5.0	Закрепление отсутствует
4423	480895.66	2371661.13	Картометрический метод	5.0	Закрепление отсутствует
4434	480992.65	2371345.17	Картометрический метод	5.0	Закрепление отсутствует
4435	480988.65	2371353.04	Картометрический метод	5.0	Закрепление отсутствует
4436	480988.66	2371361.26	Картометрический метод	5.0	Закрепление отсутствует
4437	480992.20	2371370.67	Картометрический метод	5.0	Закрепление отсутствует
4438	480993.44	2371379.16	Картометрический метод	5.0	Закрепление отсутствует
4439	480991.36	2371380.80	Картометрический метод	5.0	Закрепление отсутствует
4440	480977.75	2371418.50	Картометрический метод	5.0	Закрепление отсутствует
4441	480972.25	2371425.01	Картометрический метод	5.0	Закрепление отсутствует
4442	480968.96	2371435.79	Картометрический метод	5.0	Закрепление отсутствует
4443	480971.28	2371440.50	Картометрический метод	5.0	Закрепление отсутствует
4444	480976.93	2371444.77	Картометрический метод	5.0	Закрепление отсутствует
4445	480978.14	2371451.43	Картометрический метод	5.0	Закрепление отсутствует

2. Сведения о характерных точках границ объекта

Обозначение характерных точек границ	Координаты, м		Метод определения координат характерной точки	Средняя квадратическая погрешность положения характерной точки (Mt), м	Описание обозначения точки на местности (при наличии)
	X	Y			
1	2	3	4	5	6
4446	480975.37	2371459.46	Картометрический метод	5.0	Закрепление отсутствует
4447	480967.17	2371471.77	Картометрический метод	5.0	Закрепление отсутствует
4448	480962.68	2371485.30	Картометрический метод	5.0	Закрепление отсутствует
4449	480963.07	2371492.50	Картометрический метод	5.0	Закрепление отсутствует
4450	480969.35	2371503.26	Картометрический метод	5.0	Закрепление отсутствует
4451	480976.37	2371507.36	Картометрический метод	5.0	Закрепление отсутствует
4452	480992.39	2371510.31	Картометрический метод	5.0	Закрепление отсутствует
4453	480982.80	2371524.60	Картометрический метод	5.0	Закрепление отсутствует
4454	480953.64	2371512.18	Картометрический метод	5.0	Закрепление отсутствует
4455	480943.33	2371508.34	Картометрический метод	5.0	Закрепление отсутствует
4456	480928.59	2371547.89	Картометрический метод	5.0	Закрепление отсутствует
4457	480923.23	2371560.94	Картометрический метод	5.0	Закрепление отсутствует
4458	480921.22	2371561.59	Картометрический метод	5.0	Закрепление отсутствует
4459	480914.39	2371571.17	Картометрический метод	5.0	Закрепление отсутствует
4460	480910.35	2371591.07	Картометрический метод	5.0	Закрепление отсутствует
4461	480901.13	2371606.17	Картометрический метод	5.0	Закрепление отсутствует
4462	480892.79	2371618.24	Картометрический метод	5.0	Закрепление отсутствует
4463	480885.16	2371628.25	Картометрический метод	5.0	Закрепление отсутствует
4464	480875.04	2371632.26	Картометрический метод	5.0	Закрепление отсутствует
4465	480873.26	2371641.98	Картометрический метод	5.0	Закрепление отсутствует
4466	480873.37	2371642.08	Картометрический метод	5.0	Закрепление отсутствует
4467	480866.10	2371649.80	Картометрический метод	5.0	Закрепление отсутствует
4468	480841.82	2371675.71	Картометрический метод	5.0	Закрепление отсутствует
4469	480808.79	2371709.56	Картометрический метод	5.0	Закрепление отсутствует
4470	480798.00	2371720.29	Картометрический метод	5.0	Закрепление отсутствует

2. Сведения о характерных точках границ объекта

Обозначение характерных точек границ	Координаты, м		Метод определения координат характерной точки	Средняя квадратическая погрешность положения характерной точки (Mt), м	Описание обозначения точки на местности (при наличии)
	X	Y			
1	2	3	4	5	6
4471	480769.63	2371743.28	Картометрический метод	5.0	Закрепление отсутствует
4472	480708.47	2371793.33	Картометрический метод	5.0	Закрепление отсутствует
4473	480710.72	2371784.30	Картометрический метод	5.0	Закрепление отсутствует
4474	480717.71	2371770.37	Картометрический метод	5.0	Закрепление отсутствует
4475	480717.85	2371770.09	Картометрический метод	5.0	Закрепление отсутствует
4476	480768.64	2371730.28	Картометрический метод	5.0	Закрепление отсутствует
4477	480787.81	2371704.60	Картометрический метод	5.0	Закрепление отсутствует
4478	480798.08	2371678.96	Картометрический метод	5.0	Закрепление отсутствует
4479	480800.27	2371656.58	Картометрический метод	5.0	Закрепление отсутствует
4480	480817.49	2371644.45	Картометрический метод	5.0	Закрепление отсутствует
4481	480848.28	2371614.78	Картометрический метод	5.0	Закрепление отсутствует
4482	480869.19	2371591.37	Картометрический метод	5.0	Закрепление отсутствует
4483	480886.40	2371566.68	Картометрический метод	5.0	Закрепление отсутствует
4484	480912.12	2371537.42	Картометрический метод	5.0	Закрепление отсутствует
4485	480915.14	2371522.89	Картометрический метод	5.0	Закрепление отсутствует
4486	480925.81	2371495.72	Картометрический метод	5.0	Закрепление отсутствует
4487	480934.94	2371473.56	Картометрический метод	5.0	Закрепление отсутствует
4488	480943.27	2371447.63	Картометрический метод	5.0	Закрепление отсутствует
4489	480946.26	2371431.97	Картометрический метод	5.0	Закрепление отсутствует
4490	480954.98	2371401.79	Картометрический метод	5.0	Закрепление отсутствует
4491	480961.56	2371315.08	Картометрический метод	5.0	Закрепление отсутствует
4492	480960.90	2371274.86	Картометрический метод	5.0	Закрепление отсутствует
4493	480957.32	2371231.20	Картометрический метод	5.0	Закрепление отсутствует
4494	480949.92	2371181.73	Картометрический метод	5.0	Закрепление отсутствует
4495	480942.94	2371149.92	Картометрический метод	5.0	Закрепление отсутствует

2. Сведения о характерных точках границ объекта

Обозначение характерных точек границ	Координаты, м		Метод определения координат характерной точки	Средняя квадратическая погрешность положения характерной точки (Mt), м	Описание обозначения точки на местности (при наличии)
	X	Y			
1	2	3	4	5	6
4496	480938.56	2371115.87	Картометрический метод	5.0	Закрепление отсутствует
4497	480936.20	2371095.28	Картометрический метод	5.0	Закрепление отсутствует
4498	480934.92	2371041.39	Картометрический метод	5.0	Закрепление отсутствует
4499	480928.95	2370976.02	Картометрический метод	5.0	Закрепление отсутствует
4500	480928.88	2370945.72	Картометрический метод	5.0	Закрепление отсутствует
4501	480933.28	2370900.28	Картометрический метод	5.0	Закрепление отсутствует
4502	480938.63	2370860.55	Картометрический метод	5.0	Закрепление отсутствует
4503	480954.28	2370804.43	Картометрический метод	5.0	Закрепление отсутствует
4504	480964.77	2370777.38	Картометрический метод	5.0	Закрепление отсутствует
4505	480988.35	2370730.00	Картометрический метод	5.0	Закрепление отсутствует
4506	480998.81	2370732.06	Картометрический метод	5.0	Закрепление отсутствует
4507	481000.59	2370760.42	Картометрический метод	5.0	Закрепление отсутствует
4508	480973.44	2370844.08	Картометрический метод	5.0	Закрепление отсутствует
4509	480965.68	2370850.90	Картометрический метод	5.0	Закрепление отсутствует
4510	480968.13	2370860.55	Картометрический метод	5.0	Закрепление отсутствует
4511	480967.22	2370863.35	Картометрический метод	5.0	Закрепление отсутствует
4512	480966.72	2370877.13	Картометрический метод	5.0	Закрепление отсутствует
4513	480948.93	2370886.26	Картометрический метод	5.0	Закрепление отсутствует
4514	480944.39	2370897.31	Картометрический метод	5.0	Закрепление отсутствует
4515	480945.10	2370904.04	Картометрический метод	5.0	Закрепление отсутствует
4516	480952.06	2370913.16	Картометрический метод	5.0	Закрепление отсутствует
4517	480954.29	2370944.54	Картометрический метод	5.0	Закрепление отсутствует
4518	480959.00	2370948.64	Картометрический метод	5.0	Закрепление отсутствует
4519	480955.36	2370955.06	Картометрический метод	5.0	Закрепление отсутствует
4520	480965.19	2370957.52	Картометрический метод	5.0	Закрепление отсутствует

2. Сведения о характерных точках границ объекта

Обозначение характерных точек границ	Координаты, м		Метод определения координат характерной точки	Средняя квадратическая погрешность положения характерной точки (Mt), м	Описание обозначения точки на местности (при наличии)
	X	Y			
1	2	3	4	5	6
4521	480965.29	2370958.84	Картометрический метод	5.0	Закрепление отсутствует
4522	480947.32	2370984.83	Картометрический метод	5.0	Закрепление отсутствует
4523	480946.89	2370991.02	Картометрический метод	5.0	Закрепление отсутствует
4524	480954.41	2370999.84	Картометрический метод	5.0	Закрепление отсутствует
4525	480966.26	2371001.21	Картометрический метод	5.0	Закрепление отсутствует
4526	480976.25	2371008.30	Картометрический метод	5.0	Закрепление отсутствует
4527	480975.40	2371020.68	Картометрический метод	5.0	Закрепление отсутствует
4528	480967.81	2371033.78	Картометрический метод	5.0	Закрепление отсутствует
4529	480978.61	2371050.91	Картометрический метод	5.0	Закрепление отсутствует
4530	480978.28	2371061.04	Картометрический метод	5.0	Закрепление отсутствует
4531	480966.49	2371075.37	Картометрический метод	5.0	Закрепление отсутствует
4532	480959.99	2371077.77	Картометрический метод	5.0	Закрепление отсутствует
4533	480960.72	2371085.34	Картометрический метод	5.0	Закрепление отсутствует
4534	480964.77	2371093.10	Картометрический метод	5.0	Закрепление отсутствует
4535	480963.48	2371097.77	Картометрический метод	5.0	Закрепление отсутствует
4536	480967.05	2371108.32	Картометрический метод	5.0	Закрепление отсутствует
4537	480972.78	2371111.99	Картометрический метод	5.0	Закрепление отсутствует
4538	480974.66	2371112.05	Картометрический метод	5.0	Закрепление отсутствует
4539	480984.01	2371129.97	Картометрический метод	5.0	Закрепление отсутствует
4540	480986.26	2371139.76	Картометрический метод	5.0	Закрепление отсутствует
4541	480985.85	2371146.79	Картометрический метод	5.0	Закрепление отсутствует
4542	480976.95	2371163.57	Картометрический метод	5.0	Закрепление отсутствует
4543	480978.82	2371173.37	Картометрический метод	5.0	Закрепление отсутствует
4544	480981.51	2371175.19	Картометрический метод	5.0	Закрепление отсутствует
4545	480981.26	2371184.78	Картометрический метод	5.0	Закрепление отсутствует

2. Сведения о характерных точках границ объекта

Обозначение характерных точек границ	Координаты, м		Метод определения координат характерной точки	Средняя квадратическая погрешность положения характерной точки (Mt), м	Описание обозначения точки на местности (при наличии)
	X	Y			
1	2	3	4	5	6
4546	480984.47	2371190.05	Картометрический метод	5.0	Закрепление отсутствует
4547	480990.55	2371191.20	Картометрический метод	5.0	Закрепление отсутствует
4548	480998.94	2371190.86	Картометрический метод	5.0	Закрепление отсутствует
4549	480999.17	2371191.70	Картометрический метод	5.0	Закрепление отсутствует
4550	480963.86	2371231.57	Картометрический метод	5.0	Закрепление отсутствует
4551	480969.76	2371243.37	Картометрический метод	5.0	Закрепление отсутствует
4552	480969.79	2371247.82	Картометрический метод	5.0	Закрепление отсутствует
4553	480968.96	2371255.15	Картометрический метод	5.0	Закрепление отсутствует
4554	480963.81	2371269.04	Картометрический метод	5.0	Закрепление отсутствует
4555	480964.34	2371285.57	Картометрический метод	5.0	Закрепление отсутствует
4556	480968.12	2371291.32	Картометрический метод	5.0	Закрепление отсутствует
4557	480969.86	2371300.98	Картометрический метод	5.0	Закрепление отсутствует
4558	480969.99	2371306.71	Картометрический метод	5.0	Закрепление отсутствует
4559	480968.83	2371314.81	Картометрический метод	5.0	Закрепление отсутствует
4560	480983.57	2371315.94	Картометрический метод	5.0	Закрепление отсутствует
4561	480993.73	2371323.85	Картометрический метод	5.0	Закрепление отсутствует
4562	481009.67	2371325.32	Картометрический метод	5.0	Закрепление отсутствует
4563	481009.28	2371340.54	Картометрический метод	5.0	Закрепление отсутствует
4434	480992.65	2371345.17	Картометрический метод	5.0	Закрепление отсутствует
4564	480895.67	2371661.19	Картометрический метод	5.0	Закрепление отсутствует
4565	480897.23	2371668.70	Картометрический метод	5.0	Закрепление отсутствует
4566	480893.70	2371677.34	Картометрический метод	5.0	Закрепление отсутствует
4567	480892.42	2371680.06	Картометрический метод	5.0	Закрепление отсутствует
4568	480892.31	2371680.28	Картометрический метод	5.0	Закрепление отсутствует
4569	480881.17	2371665.75	Картометрический метод	5.0	Закрепление отсутствует

2. Сведения о характерных точках границ объекта

Обозначение характерных точек границ	Координаты, м		Метод определения координат характерной точки	Средняя квадратическая погрешность положения характерной точки (Mt), м	Описание обозначения точки на местности (при наличии)
	X	Y			
1	2	3	4	5	6
4570	480884.39	2371659.23	Картометрический метод	5.0	Закрепление отсутствует
4571	480888.15	2371657.38	Картометрический метод	5.0	Закрепление отсутствует
4564	480895.67	2371661.19	Картометрический метод	5.0	Закрепление отсутствует
4572	480436.81	2371716.62	Картометрический метод	5.0	Закрепление отсутствует
4573	480430.28	2371720.90	Картометрический метод	5.0	Закрепление отсутствует
4574	480427.18	2371723.62	Картометрический метод	5.0	Закрепление отсутствует
4575	480366.22	2371755.60	Картометрический метод	5.0	Закрепление отсутствует
4576	480357.17	2371760.34	Картометрический метод	5.0	Закрепление отсутствует
4577	480339.09	2371769.80	Картометрический метод	5.0	Закрепление отсутствует
4578	480321.00	2371779.23	Картометрический метод	5.0	Закрепление отсутствует
4579	480311.94	2371783.94	Картометрический метод	5.0	Закрепление отсутствует
4580	480284.76	2371798.02	Картометрический метод	5.0	Закрепление отсутствует
4581	480275.62	2371802.88	Картометрический метод	5.0	Закрепление отсутствует
4582	480274.40	2371804.41	Картометрический метод	5.0	Закрепление отсутствует
4583	480273.18	2371807.08	Картометрический метод	5.0	Закрепление отсутствует
4584	480272.64	2371810.72	Картометрический метод	5.0	Закрепление отсутствует
4585	480274.21	2371818.42	Картометрический метод	5.0	Закрепление отсутствует
4586	480274.70	2371824.04	Картометрический метод	5.0	Закрепление отсутствует
4587	480130.67	2371893.65	Картометрический метод	5.0	Закрепление отсутствует
4588	480082.14	2371923.22	Картометрический метод	5.0	Закрепление отсутствует
4589	479987.60	2371988.68	Картометрический метод	5.0	Закрепление отсутствует
4590	479764.57	2372174.00	Картометрический метод	5.0	Закрепление отсутствует
4591	479732.84	2372195.07	Картометрический метод	5.0	Закрепление отсутствует
4592	479709.14	2372215.42	Картометрический метод	5.0	Закрепление отсутствует
4593	479525.98	2372334.28	Картометрический метод	5.0	Закрепление отсутствует

2. Сведения о характерных точках границ объекта

Обозначение характерных точек границ	Координаты, м		Метод определения координат характерной точки	Средняя квадратическая погрешность положения характерной точки (Mt), м	Описание обозначения точки на местности (при наличии)
	X	Y			
1	2	3	4	5	6
4594	479428.54	2372381.52	Картометрический метод	5.0	Закрепление отсутствует
4595	479360.12	2372404.47	Картометрический метод	5.0	Закрепление отсутствует
4596	479230.90	2372426.94	Картометрический метод	5.0	Закрепление отсутствует
4597	479015.66	2372442.17	Картометрический метод	5.0	Закрепление отсутствует
4598	478976.97	2372442.87	Картометрический метод	5.0	Закрепление отсутствует
4599	478963.05	2372418.60	Картометрический метод	5.0	Закрепление отсутствует
4600	478979.34	2372422.82	Картометрический метод	5.0	Закрепление отсутствует
4601	479014.77	2372422.18	Картометрический метод	5.0	Закрепление отсутствует
4602	479072.08	2372418.13	Картометрический метод	5.0	Закрепление отсутствует
4603	479228.47	2372407.06	Картометрический метод	5.0	Закрепление отсутствует
4604	479355.20	2372385.03	Картометрический метод	5.0	Закрепление отсутствует
4605	479420.97	2372362.97	Картометрический метод	5.0	Закрепление отсутствует
4606	479516.14	2372316.83	Картометрический метод	5.0	Закрепление отсутствует
4607	479697.13	2372199.37	Картометрический метод	5.0	Закрепление отсутствует
4608	479719.81	2372179.90	Картометрический метод	5.0	Закрепление отсутствует
4609	479752.61	2372157.93	Картометрический метод	5.0	Закрепление отсутствует
4610	479974.82	2371973.30	Картометрический метод	5.0	Закрепление отсутствует
4611	479976.21	2371972.24	Картометрический метод	5.0	Закрепление отсутствует
4612	480070.75	2371906.78	Картометрический метод	5.0	Закрепление отсутствует
4613	480071.73	2371906.14	Картометрический метод	5.0	Закрепление отсутствует
4614	480074.45	2371904.48	Картометрический метод	5.0	Закрепление отсутствует
4615	480120.26	2371876.57	Картометрический метод	5.0	Закрепление отсутствует
4616	480120.67	2371876.33	Картометрический метод	5.0	Закрепление отсутствует
4617	480121.97	2371875.64	Картометрический метод	5.0	Закрепление отсутствует
4618	480179.74	2371847.72	Картометрический метод	5.0	Закрепление отсутствует

2. Сведения о характерных точках границ объекта

Обозначение характерных точек границ	Координаты, м		Метод определения координат характерной точки	Средняя квадратическая погрешность положения характерной точки (Mt), м	Описание обозначения точки на местности (при наличии)
	X	Y			
1	2	3	4	5	6
4619	480240.57	2371808.84	Картометрический метод	5.0	Закрепление отсутствует
4620	480282.48	2371786.94	Картометрический метод	5.0	Закрепление отсутствует
4621	480311.45	2371775.62	Картометрический метод	5.0	Закрепление отсутствует
4622	480360.31	2371746.77	Картометрический метод	5.0	Закрепление отсутствует
4623	480427.48	2371715.58	Картометрический метод	5.0	Закрепление отсутствует
4572	480436.81	2371716.62	Картометрический метод	5.0	Закрепление отсутствует
4624	480443.94	2370639.66	Картометрический метод	5.0	Закрепление отсутствует
4625	480453.13	2370644.38	Картометрический метод	5.0	Закрепление отсутствует
4626	480452.64	2370645.03	Картометрический метод	5.0	Закрепление отсутствует
4627	480449.50	2370648.32	Картометрический метод	5.0	Закрепление отсутствует
4628	480447.83	2370651.40	Картометрический метод	5.0	Закрепление отсутствует
4629	480452.37	2370661.89	Картометрический метод	5.0	Закрепление отсутствует
4630	480459.06	2370673.37	Картометрический метод	5.0	Закрепление отсутствует
4631	480459.73	2370675.87	Картометрический метод	5.0	Закрепление отсутствует
4632	480459.69	2370676.47	Картометрический метод	5.0	Закрепление отсутствует
4633	480458.31	2370687.98	Картометрический метод	5.0	Закрепление отсутствует
4634	480457.68	2370689.88	Картометрический метод	5.0	Закрепление отсутствует
4635	480456.56	2370691.01	Картометрический метод	5.0	Закрепление отсутствует
4636	480449.23	2370679.72	Картометрический метод	5.0	Закрепление отсутствует
4637	480449.57	2370676.94	Картометрический метод	5.0	Закрепление отсутствует
4638	480443.58	2370666.67	Картометрический метод	5.0	Закрепление отсутствует
4639	480443.31	2370666.14	Картометрический метод	5.0	Закрепление отсутствует
4640	480437.68	2370653.15	Картометрический метод	5.0	Закрепление отсутствует
4641	480437.27	2370651.16	Картометрический метод	5.0	Закрепление отсутствует
4642	480437.87	2370648.78	Картометрический метод	5.0	Закрепление отсутствует

2. Сведения о характерных точках границ объекта

Обозначение характерных точек границ	Координаты, м		Метод определения координат характерной точки	Средняя квадратическая погрешность положения характерной точки (Mt), м	Описание обозначения точки на местности (при наличии)
	X	Y			
1	2	3	4	5	6
4643	480441.02	2370642.97	Картометрический метод	5.0	Закрепление отсутствует
4644	480441.09	2370642.85	Картометрический метод	5.0	Закрепление отсутствует
4645	480441.80	2370641.90	Картометрический метод	5.0	Закрепление отсутствует
4624	480443.94	2370639.66	Картометрический метод	5.0	Закрепление отсутствует
4646	480436.81	2371716.62	Картометрический метод	5.0	Закрепление отсутствует
4647	480447.08	2371699.21	Картометрический метод	5.0	Закрепление отсутствует
4648	480488.55	2371666.81	Картометрический метод	5.0	Закрепление отсутствует
4649	480522.02	2371647.72	Картометрический метод	5.0	Закрепление отсутствует
4650	480587.05	2371598.30	Картометрический метод	5.0	Закрепление отсутствует
4651	480611.01	2371576.34	Картометрический метод	5.0	Закрепление отсутствует
4652	480620.22	2371572.43	Картометрический метод	5.0	Закрепление отсутствует
4653	480626.85	2371558.25	Картометрический метод	5.0	Закрепление отсутствует
4654	480662.29	2371517.64	Картометрический метод	5.0	Закрепление отсутствует
4655	480690.54	2371542.60	Картометрический метод	5.0	Закрепление отсутствует
4656	480693.52	2371545.24	Картометрический метод	5.0	Закрепление отсутствует
4657	480696.91	2371548.61	Картометрический метод	5.0	Закрепление отсутствует
4658	480690.57	2371554.18	Картометрический метод	5.0	Закрепление отсутствует
4659	480674.64	2371569.96	Картометрический метод	5.0	Закрепление отсутствует
4660	480674.55	2371570.04	Картометрический метод	5.0	Закрепление отсутствует
4661	480672.79	2371571.66	Картометрический метод	5.0	Закрепление отсутствует
4662	480646.93	2371594.25	Картометрический метод	5.0	Закрепление отсутствует
4663	480614.17	2371620.07	Картометрический метод	5.0	Закрепление отсутствует
4664	480573.88	2371648.06	Картометрический метод	5.0	Закрепление отсутствует
4665	480542.52	2371667.31	Картометрический метод	5.0	Закрепление отсутствует
4666	480510.26	2371685.00	Картометрический метод	5.0	Закрепление отсутствует

2. Сведения о характерных точках границ объекта

Обозначение характерных точек границ	Координаты, м		Метод определения координат характерной точки	Средняя квадратическая погрешность положения характерной точки (Mt), м	Описание обозначения точки на местности (при наличии)
	X	Y			
1	2	3	4	5	6
4667	480488.28	2371695.91	Картометрический метод	5.0	Закрепление отсутствует
4668	480468.22	2371705.11	Картометрический метод	5.0	Закрепление отсутствует
4669	480452.36	2371711.88	Картометрический метод	5.0	Закрепление отсутствует
4670	480445.62	2371713.13	Картометрический метод	5.0	Закрепление отсутствует
4671	480441.24	2371714.59	Картометрический метод	5.0	Закрепление отсутствует
4646	480436.81	2371716.62	Картометрический метод	5.0	Закрепление отсутствует
4672	480700.74	2370848.66	Картометрический метод	5.0	Закрепление отсутствует
4673	480698.35	2370846.21	Картометрический метод	5.0	Закрепление отсутствует
4674	480695.24	2370848.43	Картометрический метод	5.0	Закрепление отсутствует
4675	480694.62	2370846.81	Картометрический метод	5.0	Закрепление отсутствует
4676	480693.39	2370845.80	Картометрический метод	5.0	Закрепление отсутствует
4677	480680.50	2370840.87	Картометрический метод	5.0	Закрепление отсутствует
4678	480680.16	2370840.73	Картометрический метод	5.0	Закрепление отсутствует
4679	480670.54	2370835.27	Картометрический метод	5.0	Закрепление отсутствует
4680	480667.94	2370830.95	Картометрический метод	5.0	Закрепление отсутствует
4681	480667.73	2370820.77	Картометрический метод	5.0	Закрепление отсутствует
4682	480667.74	2370820.63	Картометрический метод	5.0	Закрепление отсутствует
4683	480668.81	2370808.90	Картометрический метод	5.0	Закрепление отсутствует
4684	480670.61	2370800.93	Картометрический метод	5.0	Закрепление отсутствует
4685	480668.74	2370797.66	Картометрический метод	5.0	Закрепление отсутствует
4686	480664.55	2370796.37	Картометрический метод	5.0	Закрепление отсутствует
4687	480659.25	2370797.72	Картометрический метод	5.0	Закрепление отсутствует
4688	480651.19	2370805.58	Картометрический метод	5.0	Закрепление отсутствует
4689	480651.04	2370805.72	Картометрический метод	5.0	Закрепление отсутствует
4690	480645.99	2370810.11	Картометрический метод	5.0	Закрепление отсутствует

2. Сведения о характерных точках границ объекта

Обозначение характерных точек границ	Координаты, м		Метод определения координат характерной точки	Средняя квадратическая погрешность положения характерной точки (Mt), м	Описание обозначения точки на местности (при наличии)
	X	Y			
1	2	3	4	5	6
4691	480637.97	2370811.52	Картометрический метод	5.0	Закрепление отсутствует
4692	480636.15	2370811.18	Картометрический метод	5.0	Закрепление отсутствует
4693	480628.71	2370808.28	Картометрический метод	5.0	Закрепление отсутствует
4694	480626.34	2370806.34	Картометрический метод	5.0	Закрепление отсутствует
4695	480620.53	2370796.76	Картометрический метод	5.0	Закрепление отсутствует
4696	480619.15	2370790.03	Картометрический метод	5.0	Закрепление отсутствует
4697	480619.64	2370784.62	Картометрический метод	5.0	Закрепление отсутствует
4698	480620.26	2370782.84	Картометрический метод	5.0	Закрепление отсутствует
4699	480630.43	2370773.93	Картометрический метод	5.0	Закрепление отсутствует
4700	480630.55	2370773.83	Картометрический метод	5.0	Закрепление отсутствует
4701	480641.27	2370765.60	Картометрический метод	5.0	Закрепление отсутствует
4702	480644.00	2370764.39	Картометрический метод	5.0	Закрепление отсутствует
4703	480640.23	2370761.88	Картометрический метод	5.0	Закрепление отсутствует
4704	480635.23	2370760.34	Картометрический метод	5.0	Закрепление отсутствует
4705	480631.56	2370761.90	Картометрический метод	5.0	Закрепление отсутствует
4706	480624.98	2370767.64	Картометрический метод	5.0	Закрепление отсутствует
4707	480613.48	2370777.91	Картометрический метод	5.0	Закрепление отсутствует
4708	480607.15	2370780.30	Картометрический метод	5.0	Закрепление отсутствует
4709	480596.29	2370778.52	Картометрический метод	5.0	Закрепление отсутствует
4710	480594.41	2370780.21	Картометрический метод	5.0	Закрепление отсутствует
4711	480591.36	2370784.77	Картометрический метод	5.0	Закрепление отсутствует
4712	480591.07	2370790.01	Картометрический метод	5.0	Закрепление отсутствует
4713	480594.98	2370797.40	Картометрический метод	5.0	Закрепление отсутствует
4714	480600.01	2370808.72	Картометрический метод	5.0	Закрепление отсутствует
4715	480597.62	2370816.78	Картометрический метод	5.0	Закрепление отсутствует

2. Сведения о характерных точках границ объекта

Обозначение характерных точек границ	Координаты, м		Метод определения координат характерной точки	Средняя квадратическая погрешность положения характерной точки (Mt), м	Описание обозначения точки на местности (при наличии)
	X	Y			
1	2	3	4	5	6
4716	480589.76	2370823.66	Картометрический метод	5.0	Закрепление отсутствует
4717	480580.85	2370825.64	Картометрический метод	5.0	Закрепление отсутствует
4718	480572.23	2370825.27	Картометрический метод	5.0	Закрепление отсутствует
4719	480570.03	2370824.61	Картометрический метод	5.0	Закрепление отсутствует
4720	480566.02	2370821.78	Картометрический метод	5.0	Закрепление отсутствует
4721	480563.20	2370819.22	Картометрический метод	5.0	Закрепление отсутствует
4722	480559.90	2370812.99	Картометрический метод	5.0	Закрепление отсутствует
4723	480559.46	2370809.47	Картометрический метод	5.0	Закрепление отсутствует
4724	480561.71	2370800.20	Картометрический метод	5.0	Закрепление отсутствует
4725	480567.68	2370792.44	Картометрический метод	5.0	Закрепление отсутствует
4726	480570.03	2370786.99	Картометрический метод	5.0	Закрепление отсутствует
4727	480569.33	2370785.23	Картометрический метод	5.0	Закрепление отсутствует
4728	480565.88	2370782.34	Картометрический метод	5.0	Закрепление отсутствует
4729	480560.99	2370780.31	Картометрический метод	5.0	Закрепление отсутствует
4730	480559.25	2370779.10	Картометрический метод	5.0	Закрепление отсутствует
4731	480553.54	2370772.78	Картометрический метод	5.0	Закрепление отсутствует
4732	480552.87	2370770.28	Картометрический метод	5.0	Закрепление отсутствует
4733	480554.61	2370760.71	Картометрический метод	5.0	Закрепление отсутствует
4734	480557.22	2370754.15	Картометрический метод	5.0	Закрепление отсутствует
4735	480560.95	2370747.37	Картометрический метод	5.0	Закрепление отсутствует
4736	480560.84	2370742.63	Картометрический метод	5.0	Закрепление отсутствует
4737	480558.54	2370734.73	Картометрический метод	5.0	Закрепление отсутствует
4738	480554.65	2370728.29	Картометрический метод	5.0	Закрепление отсутствует
4739	480546.76	2370725.25	Картометрический метод	5.0	Закрепление отсутствует
4740	480536.64	2370726.01	Картометрический метод	5.0	Закрепление отсутствует

2. Сведения о характерных точках границ объекта

Обозначение характерных точек границ	Координаты, м		Метод определения координат характерной точки	Средняя квадратическая погрешность положения характерной точки (Mt), м	Описание обозначения точки на местности (при наличии)
	X	Y			
1	2	3	4	5	6
4741	480525.72	2370728.70	Картометрический метод	5.0	Закрепление отсутствует
4742	480510.20	2370732.67	Картометрический метод	5.0	Закрепление отсутствует
4743	480497.85	2370733.66	Картометрический метод	5.0	Закрепление отсутствует
4744	480484.18	2370729.84	Картометрический метод	5.0	Закрепление отсутствует
4745	480486.61	2370720.13	Картометрический метод	5.0	Закрепление отсутствует
4746	480498.37	2370723.60	Картометрический метод	5.0	Закрепление отсутствует
4747	480508.96	2370722.74	Картометрический метод	5.0	Закрепление отсутствует
4748	480523.23	2370719.01	Картометрический метод	5.0	Закрепление отсутствует
4749	480535.47	2370716.07	Картометрический метод	5.0	Закрепление отсутствует
4750	480547.51	2370715.18	Картометрический метод	5.0	Закрепление отсутствует
4751	480560.55	2370719.91	Картометрический метод	5.0	Закрепление отсутствует
4752	480562.33	2370721.66	Картометрический метод	5.0	Закрепление отсутствует
4753	480567.49	2370730.21	Картометрический метод	5.0	Закрепление отсутствует
4754	480570.82	2370741.74	Картометрический метод	5.0	Закрепление отсутствует
4755	480570.98	2370748.61	Картометрический метод	5.0	Закрепление отсутствует
4756	480570.35	2370751.04	Картометрический метод	5.0	Закрепление отсутствует
4757	480566.35	2370758.25	Картометрический метод	5.0	Закрепление отсутствует
4758	480564.33	2370763.09	Картометрический метод	5.0	Закрепление отсутствует
4759	480563.26	2370768.73	Картометрический метод	5.0	Закрепление отсутствует
4760	480565.83	2370771.49	Картометрический метод	5.0	Закрепление отсутствует
4761	480571.71	2370774.18	Картометрический метод	5.0	Закрепление отсутствует
4762	480577.83	2370779.70	Картометрический метод	5.0	Закрепление отсутствует
4763	480580.45	2370787.07	Картометрический метод	5.0	Закрепление отсутствует
4764	480580.04	2370789.06	Картометрический метод	5.0	Закрепление отсутствует
4765	480576.29	2370797.63	Картометрический метод	5.0	Закрепление отсутствует

2. Сведения о характерных точках границ объекта

Обозначение характерных точек границ	Координаты, м		Метод определения координат характерной точки	Средняя квадратическая погрешность положения характерной точки (Mt), м	Описание обозначения точки на местности (при наличии)
	X	Y			
1	2	3	4	5	6
4766	480571.14	2370803.73	Картометрический метод	5.0	Закрепление отсутствует
4767	480569.63	2370809.99	Картометрический метод	5.0	Закрепление отсутствует
4768	480571.40	2370813.33	Картометрический метод	5.0	Закрепление отсутствует
4769	480571.82	2370813.64	Картометрический метод	5.0	Закрепление отсутствует
4770	480574.26	2370815.38	Картометрический метод	5.0	Закрепление отсутствует
4771	480579.59	2370815.70	Картометрический метод	5.0	Закрепление отсутствует
4772	480585.05	2370814.66	Картометрический метод	5.0	Закрепление отсутствует
4773	480588.95	2370811.39	Картометрический метод	5.0	Закрепление отсутствует
4774	480589.64	2370809.15	Картометрический метод	5.0	Закрепление отсутствует
4775	480586.05	2370801.90	Картометрический метод	5.0	Закрепление отсутствует
4776	480581.58	2370793.46	Картометрический метод	5.0	Закрепление отсутствует
4777	480581.00	2370791.12	Картометрический метод	5.0	Закрепление отсутствует
4778	480582.11	2370780.63	Картометрический метод	5.0	Закрепление отсутствует
4779	480582.28	2370780.35	Картометрический метод	5.0	Закрепление отсутствует
4780	480586.44	2370774.13	Картометрический метод	5.0	Закрепление отсутствует
4781	480591.46	2370769.40	Картометрический метод	5.0	Закрепление отсутствует
4782	480594.81	2370768.12	Картометрический метод	5.0	Закрепление отсутствует
4783	480606.44	2370770.13	Картометрический метод	5.0	Закрепление отсутствует
4784	480618.25	2370760.25	Картометрический метод	5.0	Закрепление отсутствует
4785	480626.92	2370753.01	Картометрический метод	5.0	Закрепление отсутствует
4786	480633.01	2370750.43	Картометрический метод	5.0	Закрепление отсутствует
4787	480634.96	2370750.03	Картометрический метод	5.0	Закрепление отсутствует
4788	480644.89	2370752.98	Картометрический метод	5.0	Закрепление отсутствует
4789	480645.16	2370753.15	Картометрический метод	5.0	Закрепление отсутствует
4790	480652.95	2370758.96	Картометрический метод	5.0	Закрепление отсутствует

2. Сведения о характерных точках границ объекта

Обозначение характерных точек границ	Координаты, м		Метод определения координат характерной точки	Средняя квадратическая погрешность положения характерной точки (Mt), м	Описание обозначения точки на местности (при наличии)
	X	Y			
1	2	3	4	5	6
4791	480655.59	2370766.94	Картометрический метод	5.0	Закрепление отсутствует
4792	480654.92	2370769.44	Картометрический метод	5.0	Закрепление отсутствует
4793	480653.09	2370771.27	Картометрический метод	5.0	Закрепление отсутствует
4794	480645.89	2370774.49	Картометрический метод	5.0	Закрепление отсутствует
4795	480629.26	2370787.95	Картометрический метод	5.0	Закрепление отсутствует
4796	480630.14	2370793.83	Картометрический метод	5.0	Закрепление отсутствует
4797	480633.85	2370799.55	Картометрический метод	5.0	Закрепление отсутствует
4798	480638.58	2370801.39	Картометрический метод	5.0	Закрепление отсутствует
4799	480641.30	2370801.03	Картометрический метод	5.0	Закрепление отсутствует
4800	480654.22	2370788.88	Картометрический метод	5.0	Закрепление отсутствует
4801	480664.67	2370786.18	Картометрический метод	5.0	Закрепление отсутствует
4802	480674.59	2370789.13	Картометрический метод	5.0	Закрепление отсутствует
4803	480676.42	2370790.96	Картометрический метод	5.0	Закрепление отсутствует
4804	480678.79	2370794.82	Картометрический метод	5.0	Закрепление отсутствует
4805	480680.92	2370800.13	Картометрический метод	5.0	Закрепление отсутствует
4806	480678.64	2370810.77	Картометрический метод	5.0	Закрепление отсутствует
4807	480677.36	2370827.20	Картометрический метод	5.0	Закрепление отсутствует
4808	480678.32	2370828.81	Картометрический метод	5.0	Закрепление отсутствует
4809	480684.25	2370831.60	Картометрический метод	5.0	Закрепление отсутствует
4810	480698.42	2370837.09	Картометрический метод	5.0	Закрепление отсутствует
4811	480703.14	2370841.27	Картометрический метод	5.0	Закрепление отсутствует
4812	480705.05	2370846.05	Картометрический метод	5.0	Закрепление отсутствует
4813	480705.40	2370848.24	Картометрический метод	5.0	Закрепление отсутствует
4672	480700.74	2370848.66	Картометрический метод	5.0	Закрепление отсутствует
4814	480693.57	2370869.26	Картометрический метод	5.0	Закрепление отсутствует

2. Сведения о характерных точках границ объекта

Обозначение характерных точек границ	Координаты, м		Метод определения координат характерной точки	Средняя квадратическая погрешность положения характерной точки (Mt), м	Описание обозначения точки на местности (при наличии)
	X	Y			
1	2	3	4	5	6
4815	480691.51	2370872.11	Картометрический метод	5.0	Закрепление отсутствует
4816	480691.59	2370881.24	Картометрический метод	5.0	Закрепление отсутствует
4817	480691.21	2370893.80	Картометрический метод	5.0	Закрепление отсутствует
4818	480690.54	2370896.15	Картометрический метод	5.0	Закрепление отсутствует
4819	480690.18	2370896.69	Картометрический метод	5.0	Закрепление отсутствует
4820	480680.31	2370909.60	Картометрический метод	5.0	Закрепление отсутствует
4821	480680.08	2370914.95	Картометрический метод	5.0	Закрепление отсутствует
4822	480681.78	2370920.18	Картометрический метод	5.0	Закрепление отсутствует
4823	480683.72	2370925.51	Картометрический метод	5.0	Закрепление отсутствует
4824	480690.30	2370924.79	Картометрический метод	5.0	Закрепление отсутствует
4825	480702.08	2370926.48	Картометрический метод	5.0	Закрепление отсутствует
4826	480708.80	2370930.22	Картометрический метод	5.0	Закрепление отсутствует
4827	480718.22	2370934.30	Картометрический метод	5.0	Закрепление отсутствует
4828	480725.60	2370936.55	Картометрический метод	5.0	Закрепление отсутствует
4829	480731.34	2370937.35	Картометрический метод	5.0	Закрепление отсутствует
4830	480736.07	2370937.04	Картометрический метод	5.0	Закрепление отсутствует
4831	480744.01	2370932.59	Картометрический метод	5.0	Закрепление отсутствует
4832	480753.11	2370925.12	Картометрический метод	5.0	Закрепление отсутствует
4833	480764.88	2370913.51	Картометрический метод	5.0	Закрепление отсутствует
4834	480771.31	2370923.70	Картометрический метод	5.0	Закрепление отсутствует
4835	480774.06	2370927.97	Картометрический метод	5.0	Закрепление отсутствует
4836	480766.98	2370934.43	Картометрический метод	5.0	Закрепление отсутствует
4837	480759.99	2370939.85	Картометрический метод	5.0	Закрепление отсутствует
4838	480752.99	2370943.51	Картометрический метод	5.0	Закрепление отсутствует
4839	480753.32	2370945.27	Картометрический метод	5.0	Закрепление отсутствует

2. Сведения о характерных точках границ объекта

Обозначение характерных точек границ	Координаты, м		Метод определения координат характерной точки	Средняя квадратическая погрешность положения характерной точки (Mt), м	Описание обозначения точки на местности (при наличии)
	X	Y			
1	2	3	4	5	6
4840	480748.19	2370949.26	Картометрический метод	5.0	Закрепление отсутствует
4841	480743.13	2370952.06	Картометрический метод	5.0	Закрепление отсутствует
4842	480735.69	2370953.56	Картометрический метод	5.0	Закрепление отсутствует
4843	480728.24	2370954.30	Картометрический метод	5.0	Закрепление отсутствует
4844	480720.27	2370953.06	Картометрический метод	5.0	Закрепление отсутствует
4845	480708.24	2370948.87	Картометрический метод	5.0	Закрепление отсутствует
4846	480701.47	2370945.28	Картометрический метод	5.0	Закрепление отсутствует
4847	480694.87	2370941.77	Картометрический метод	5.0	Закрепление отсутствует
4848	480686.59	2370940.97	Картометрический метод	5.0	Закрепление отсутствует
4849	480683.83	2370943.00	Картометрический метод	5.0	Закрепление отсутствует
4850	480678.26	2370949.23	Картометрический метод	5.0	Закрепление отсутствует
4851	480678.36	2370948.35	Картометрический метод	5.0	Закрепление отсутствует
4852	480680.05	2370933.50	Картометрический метод	5.0	Закрепление отсутствует
4853	480682.03	2370930.75	Картометрический метод	5.0	Закрепление отсутствует
4854	480683.91	2370928.13	Картометрический метод	5.0	Закрепление отсутствует
4855	480676.68	2370911.51	Картометрический метод	5.0	Закрепление отсутствует
4856	480684.39	2370899.74	Картометрический метод	5.0	Закрепление отсутствует
4857	480677.14	2370884.86	Картометрический метод	5.0	Закрепление отсутствует
4858	480686.57	2370875.90	Картометрический метод	5.0	Закрепление отсутствует
4814	480693.57	2370869.26	Картометрический метод	5.0	Закрепление отсутствует
4859	480280.59	2371821.18	Картометрический метод	5.0	Закрепление отсутствует
4860	480280.23	2371818.01	Картометрический метод	5.0	Закрепление отсутствует
4861	480278.60	2371809.53	Картометрический метод	5.0	Закрепление отсутствует
4862	480279.58	2371807.44	Картометрический метод	5.0	Закрепление отсутствует
4863	480287.51	2371803.35	Картометрический метод	5.0	Закрепление отсутствует

2. Сведения о характерных точках границ объекта

Обозначение характерных точек границ	Координаты, м		Метод определения координат характерной точки	Средняя квадратическая погрешность положения характерной точки (Mt), м	Описание обозначения точки на местности (при наличии)
	X	Y			
1	2	3	4	5	6
4864	480314.71	2371789.26	Картометрический метод	5.0	Закрепление отсутствует
4865	480341.87	2371775.12	Картометрический метод	5.0	Закрепление отсутствует
4866	480359.97	2371765.66	Картометрический метод	5.0	Закрепление отсутствует
4867	480378.04	2371756.17	Картометрический метод	5.0	Закрепление отсутствует
4868	480396.10	2371746.66	Картометрический метод	5.0	Закрепление отсутствует
4869	480414.16	2371737.12	Картометрический метод	5.0	Закрепление отсутствует
4870	480429.30	2371729.41	Картометрический метод	5.0	Закрепление отсутствует
4871	480430.99	2371728.26	Картометрический метод	5.0	Закрепление отсутствует
4872	480433.63	2371725.91	Картометрический метод	5.0	Закрепление отсутствует
4873	480439.38	2371722.05	Картометрический метод	5.0	Закрепление отсутствует
4874	480443.43	2371720.17	Картометрический метод	5.0	Закрепление отсутствует
4875	480449.12	2371718.45	Картометрический метод	5.0	Закрепление отсутствует
4876	480454.40	2371717.53	Картометрический метод	5.0	Закрепление отсутствует
4877	480470.64	2371710.60	Картометрический метод	5.0	Закрепление отсутствует
4878	480490.86	2371701.33	Картометрический метод	5.0	Закрепление отсутствует
4879	480515.21	2371689.19	Картометрический метод	5.0	Закрепление отсутствует
4880	480534.79	2371678.62	Картометрический метод	5.0	Закрепление отсутствует
4881	480562.51	2371662.34	Картометрический метод	5.0	Закрепление отсутствует
4882	480583.35	2371649.04	Картометрический метод	5.0	Закрепление отсутствует
4883	480603.76	2371635.06	Картометрический метод	5.0	Закрепление отсутствует
4884	480619.74	2371623.41	Картометрический метод	5.0	Закрепление отсутствует
4885	480648.87	2371600.44	Картометрический метод	5.0	Закрепление отсутствует
4886	480669.50	2371582.72	Картометрический метод	5.0	Закрепление отсутствует
4887	480678.65	2371574.42	Картометрический метод	5.0	Закрепление отсутствует
4888	480678.74	2371574.34	Картометрический метод	5.0	Закрепление отсутствует

2. Сведения о характерных точках границ объекта

Обозначение характерных точек границ	Координаты, м		Метод определения координат характерной точки	Средняя квадратическая погрешность положения характерной точки (Mt), м	Описание обозначения точки на местности (при наличии)
	X	Y			
1	2	3	4	5	6
4889	480691.59	2371561.41	Картометрический метод	5.0	Закрепление отсутствует
4890	480708.16	2371547.46	Картометрический метод	5.0	Закрепление отсутствует
4891	480722.55	2371534.34	Картометрический метод	5.0	Закрепление отсутствует
4892	480730.83	2371525.39	Картометрический метод	5.0	Закрепление отсутствует
4893	480749.48	2371501.70	Картометрический метод	5.0	Закрепление отсутствует
4894	480752.89	2371497.26	Картометрический метод	5.0	Закрепление отсутствует
4895	480760.26	2371484.03	Картометрический метод	5.0	Закрепление отсутствует
4896	480766.84	2371473.85	Картометрический метод	5.0	Закрепление отсутствует
4897	480774.32	2371461.56	Картометрический метод	5.0	Закрепление отсутствует
4898	480781.45	2371446.55	Картометрический метод	5.0	Закрепление отсутствует
4899	480785.91	2371434.04	Картометрический метод	5.0	Закрепление отсутствует
4900	480789.24	2371421.17	Картометрический метод	5.0	Закрепление отсутствует
4901	480790.99	2371411.36	Картометрический метод	5.0	Закрепление отсутствует
4902	480791.98	2371402.55	Картометрический метод	5.0	Закрепление отсутствует
4903	480792.37	2371390.00	Картометрический метод	5.0	Закрепление отсутствует
4904	480791.88	2371378.83	Картометрический метод	5.0	Закрепление отсутствует
4905	480800.30	2371378.67	Картометрический метод	5.0	Закрепление отсутствует
4906	480806.98	2371378.35	Картометрический метод	5.0	Закрепление отсутствует
4907	480811.57	2371333.63	Картометрический метод	5.0	Закрепление отсутствует
4908	480811.73	2371327.58	Картометрический метод	5.0	Закрепление отсутствует
4909	480811.74	2371312.61	Картометрический метод	5.0	Закрепление отсутствует
4910	480817.72	2371311.91	Картометрический метод	5.0	Закрепление отсутствует
4911	480816.19	2371286.39	Картометрический метод	5.0	Закрепление отсутствует
4912	480815.63	2371279.61	Картометрический метод	5.0	Закрепление отсутствует
4913	480809.02	2371219.65	Картометрический метод	5.0	Закрепление отсутствует

2. Сведения о характерных точках границ объекта

Обозначение характерных точек границ	Координаты, м		Метод определения координат характерной точки	Средняя квадратическая погрешность положения характерной точки (Mt), м	Описание обозначения точки на местности (при наличии)
	X	Y			
1	2	3	4	5	6
4914	480805.68	2371198.96	Картометрический метод	5.0	Закрепление отсутствует
4915	480799.13	2371154.80	Картометрический метод	5.0	Закрепление отсутствует
4916	480792.22	2371077.41	Картометрический метод	5.0	Закрепление отсутствует
4917	480791.89	2371072.82	Картометрический метод	5.0	Закрепление отсутствует
4918	480786.01	2371072.67	Картометрический метод	5.0	Закрепление отсутствует
4919	480783.40	2371072.50	Картометрический метод	5.0	Закрепление отсутствует
4920	480787.19	2371066.57	Картометрический метод	5.0	Закрепление отсутствует
4921	480789.22	2371061.84	Картометрический метод	5.0	Закрепление отсутствует
4922	480790.58	2371056.61	Картометрический метод	5.0	Закрепление отсутствует
4923	480790.72	2371029.37	Картометрический метод	5.0	Закрепление отсутствует
4924	480790.41	2371006.22	Картометрический метод	5.0	Закрепление отсутствует
4925	480790.71	2370982.73	Картометрический метод	5.0	Закрепление отсутствует
4926	480790.44	2370966.29	Картометрический метод	5.0	Закрепление отсутствует
4927	480789.66	2370950.92	Картометрический метод	5.0	Закрепление отсутствует
4928	480786.99	2370939.61	Картометрический метод	5.0	Закрепление отсутствует
4929	480784.87	2370934.46	Картометрический метод	5.0	Закрепление отсутствует
4930	480781.80	2370928.71	Картометрический метод	5.0	Закрепление отсутствует
4931	480775.96	2370919.92	Картометрический метод	5.0	Закрепление отсутствует
4932	480769.10	2370908.89	Картометрический метод	5.0	Закрепление отсутствует
4933	480780.43	2370898.68	Картометрический метод	5.0	Закрепление отсутствует
4934	480782.68	2370898.02	Картометрический метод	5.0	Закрепление отсутствует
4935	480786.03	2370897.86	Картометрический метод	5.0	Закрепление отсутствует
4936	480786.82	2370879.78	Картометрический метод	5.0	Закрепление отсутствует
4937	480793.77	2370832.82	Картометрический метод	5.0	Закрепление отсутствует
4938	480805.46	2370791.79	Картометрический метод	5.0	Закрепление отсутствует

2. Сведения о характерных точках границ объекта

Обозначение характерных точек границ	Координаты, м		Метод определения координат характерной точки	Средняя квадратическая погрешность положения характерной точки (Mt), м	Описание обозначения точки на местности (при наличии)
	X	Y			
1	2	3	4	5	6
4939	480769.61	2370768.24	Картометрический метод	5.0	Закрепление отсутствует
4940	480797.84	2370716.81	Картометрический метод	5.0	Закрепление отсутствует
4941	480808.55	2370682.16	Картометрический метод	5.0	Закрепление отсутствует
4942	480832.05	2370653.84	Картометрический метод	5.0	Закрепление отсутствует
4943	480869.80	2370617.60	Картометрический метод	5.0	Закрепление отсутствует
4944	480868.86	2370609.41	Картометрический метод	5.0	Закрепление отсутствует
4945	480923.79	2370552.20	Картометрический метод	5.0	Закрепление отсутствует
4946	480975.25	2370514.70	Картометрический метод	5.0	Закрепление отсутствует
4947	481003.51	2370486.01	Картометрический метод	5.0	Закрепление отсутствует
4948	481006.51	2370484.37	Картометрический метод	5.0	Закрепление отсутствует
4949	481016.94	2370482.69	Картометрический метод	5.0	Закрепление отсутствует
4950	481020.70	2370485.05	Картометрический метод	5.0	Закрепление отсутствует
4951	481026.89	2370495.56	Картометрический метод	5.0	Закрепление отсутствует
4952	481037.17	2370513.04	Картометрический метод	5.0	Закрепление отсутствует
4953	480981.68	2370547.58	Картометрический метод	5.0	Закрепление отсутствует
4954	480956.80	2370566.91	Картометрический метод	5.0	Закрепление отсутствует
4955	480931.54	2370596.34	Картометрический метод	5.0	Закрепление отсутствует
4956	480865.58	2370693.83	Картометрический метод	5.0	Закрепление отсутствует
4957	480849.70	2370724.87	Картометрический метод	5.0	Закрепление отсутствует
4958	480835.80	2370758.94	Картометрический метод	5.0	Закрепление отсутствует
4959	480813.55	2370835.75	Картометрический метод	5.0	Закрепление отсутствует
4960	480806.60	2370882.71	Картометрический метод	5.0	Закрепление отсутствует
4961	480802.99	2370980.42	Картометрический метод	5.0	Закрепление отсутствует
4962	480804.11	2371048.32	Картометрический метод	5.0	Закрепление отсутствует
4963	480808.85	2371106.98	Картометрический метод	5.0	Закрепление отсутствует

2. Сведения о характерных точках границ объекта

Обозначение характерных точек границ	Координаты, м		Метод определения координат характерной точки	Средняя квадратическая погрешность положения характерной точки (Mt), м	Описание обозначения точки на местности (при наличии)
	X	Y			
1	2	3	4	5	6
4964	480826.97	2371254.96	Картометрический метод	5.0	Закрепление отсутствует
4965	480827.23	2371304.21	Картометрический метод	5.0	Закрепление отсутствует
4966	480821.93	2371365.88	Картометрический метод	5.0	Закрепление отсутствует
4967	480809.61	2371408.08	Картометрический метод	5.0	Закрепление отсутствует
4968	480787.05	2371457.97	Картометрический метод	5.0	Закрепление отсутствует
4969	480756.34	2371502.60	Картометрический метод	5.0	Закрепление отсутствует
4970	480726.31	2371536.27	Картометрический метод	5.0	Закрепление отсутствует
4971	480683.72	2371576.61	Картометрический метод	5.0	Закрепление отсутствует
4972	480621.29	2371628.20	Картометрический метод	5.0	Закрепление отсутствует
4973	480516.73	2371698.84	Картометрический метод	5.0	Закрепление отсутствует
4974	480516.20	2371699.12	Картометрический метод	5.0	Закрепление отсутствует
4975	480432.42	2371743.30	Картометрический метод	5.0	Закрепление отсутствует
4976	480330.15	2371797.23	Картометрический метод	5.0	Закрепление отсутствует
4859	480280.59	2371821.18	Картометрический метод	5.0	Закрепление отсутствует
4977	479343.73	2372553.44	Картометрический метод	5.0	Закрепление отсутствует
4978	479267.53	2372603.08	Картометрический метод	5.0	Закрепление отсутствует
4979	479245.37	2372609.16	Картометрический метод	5.0	Закрепление отсутствует
4980	479245.09	2372609.07	Картометрический метод	5.0	Закрепление отсутствует
4981	479245.24	2372608.58	Картометрический метод	5.0	Закрепление отсутствует
4982	479249.53	2372574.03	Картометрический метод	5.0	Закрепление отсутствует
4983	479229.62	2372571.32	Картометрический метод	5.0	Закрепление отсутствует
4977	479343.73	2372553.44	Картометрический метод	5.0	Закрепление отсутствует
4984	478072.93	2372993.79	Картометрический метод	5.0	Закрепление отсутствует
4985	478073.35	2372993.96	Картометрический метод	5.0	Закрепление отсутствует
4986	478072.58	2373001.34	Картометрический метод	5.0	Закрепление отсутствует

2. Сведения о характерных точках границ объекта

Обозначение характерных точек границ	Координаты, м		Метод определения координат характерной точки	Средняя квадратическая погрешность положения характерной точки (Mt), м	Описание обозначения точки на местности (при наличии)
	X	Y			
1	2	3	4	5	6
4987	478075.19	2373035.74	Картометрический метод	5.0	Закрепление отсутствует
4988	478080.83	2373061.31	Картометрический метод	5.0	Закрепление отсутствует
4989	478091.23	2373081.09	Картометрический метод	5.0	Закрепление отсутствует
4990	478099.31	2373096.27	Картометрический метод	5.0	Закрепление отсутствует
4991	478115.42	2373107.47	Картометрический метод	5.0	Закрепление отсутствует
4992	478116.21	2373107.79	Картометрический метод	5.0	Закрепление отсутствует
4993	478120.90	2373108.68	Картометрический метод	5.0	Закрепление отсутствует
4994	478121.01	2373110.35	Картометрический метод	5.0	Закрепление отсутствует
4995	478111.89	2373109.59	Картометрический метод	5.0	Закрепление отсутствует
4996	478107.22	2373112.18	Картометрический метод	5.0	Закрепление отсутствует
4997	478097.17	2373117.85	Картометрический метод	5.0	Закрепление отсутствует
4998	478101.86	2373131.09	Картометрический метод	5.0	Закрепление отсутствует
4999	478104.69	2373129.90	Картометрический метод	5.0	Закрепление отсутствует
5000	478111.19	2373127.16	Картометрический метод	5.0	Закрепление отсутствует
5001	478113.62	2373133.07	Картометрический метод	5.0	Закрепление отсутствует
5002	478120.28	2373149.57	Картометрический метод	5.0	Закрепление отсутствует
5003	478130.84	2373148.44	Картометрический метод	5.0	Закрепление отсутствует
5004	478131.57	2373150.06	Картометрический метод	5.0	Закрепление отсутствует
5005	478129.65	2373150.28	Картометрический метод	5.0	Закрепление отсутствует
5006	478116.68	2373153.41	Картометрический метод	5.0	Закрепление отсутствует
5007	478115.17	2373153.51	Картометрический метод	5.0	Закрепление отсутствует
5008	478129.36	2373177.38	Картометрический метод	5.0	Закрепление отсутствует
5009	478134.03	2373185.83	Картометрический метод	5.0	Закрепление отсутствует
5010	478136.50	2373189.39	Картометрический метод	5.0	Закрепление отсутствует
5011	478145.01	2373187.47	Картометрический метод	5.0	Закрепление отсутствует

2. Сведения о характерных точках границ объекта

Обозначение характерных точек границ	Координаты, м		Метод определения координат характерной точки	Средняя квадратическая погрешность положения характерной точки (Mt), м	Описание обозначения точки на местности (при наличии)
	X	Y			
1	2	3	4	5	6
5012	478155.73	2373209.08	Картометрический метод	5.0	Закрепление отсутствует
5013	478160.35	2373215.97	Картометрический метод	5.0	Закрепление отсутствует
5014	478155.63	2373217.31	Картометрический метод	5.0	Закрепление отсутствует
5015	478159.55	2373225.79	Картометрический метод	5.0	Закрепление отсутствует
5016	478185.51	2373275.65	Картометрический метод	5.0	Закрепление отсутствует
5017	478186.04	2373276.67	Картометрический метод	5.0	Закрепление отсутствует
5018	478186.16	2373276.93	Картометрический метод	5.0	Закрепление отсутствует
5019	478184.64	2373277.59	Картометрический метод	5.0	Закрепление отсутствует
5020	478082.86	2373112.74	Картометрический метод	5.0	Закрепление отсутствует
5021	478072.65	2373089.91	Картометрический метод	5.0	Закрепление отсутствует
5022	478064.73	2372992.56	Картометрический метод	5.0	Закрепление отсутствует
4984	478072.93	2372993.79	Картометрический метод	5.0	Закрепление отсутствует
5023	477915.97	2372822.00	Картометрический метод	5.0	Закрепление отсутствует
5024	477904.78	2372911.71	Картометрический метод	5.0	Закрепление отсутствует
5025	477879.58	2372914.13	Картометрический метод	5.0	Закрепление отсутствует
5026	477877.53	2372893.83	Картометрический метод	5.0	Закрепление отсутствует
5027	477882.81	2372891.47	Картометрический метод	5.0	Закрепление отсутствует
5028	477884.88	2372870.14	Картометрический метод	5.0	Закрепление отсутствует
5029	477891.89	2372851.34	Картометрический метод	5.0	Закрепление отсутствует
5030	477896.49	2372831.87	Картометрический метод	5.0	Закрепление отсутствует
5031	477913.25	2372823.38	Картометрический метод	5.0	Закрепление отсутствует
5023	477915.97	2372822.00	Картометрический метод	5.0	Закрепление отсутствует
5032	479830.26	2374370.56	Картометрический метод	5.0	Закрепление отсутствует
5033	479859.19	2374381.80	Картометрический метод	5.0	Закрепление отсутствует
5034	479860.23	2374382.63	Картометрический метод	5.0	Закрепление отсутствует

2. Сведения о характерных точках границ объекта

Обозначение характерных точек границ	Координаты, м		Метод определения координат характерной точки	Средняя квадратическая погрешность положения характерной точки (Mt), м	Описание обозначения точки на местности (при наличии)
	X	Y			
1	2	3	4	5	6
5035	479877.26	2374400.27	Картометрический метод	5.0	Закрепление отсутствует
5036	479878.29	2374401.17	Картометрический метод	5.0	Закрепление отсутствует
5037	479884.86	2374404.99	Картометрический метод	5.0	Закрепление отсутствует
5038	479906.43	2374427.97	Картометрический метод	5.0	Закрепление отсутствует
5039	479941.97	2374457.80	Картометрический метод	5.0	Закрепление отсутствует
5040	479946.63	2374461.71	Картометрический метод	5.0	Закрепление отсутствует
5041	479976.89	2374501.13	Картометрический метод	5.0	Закрепление отсутствует
5042	479986.70	2374527.15	Картометрический метод	5.0	Закрепление отсутствует
5043	479988.42	2374529.66	Картометрический метод	5.0	Закрепление отсутствует
5044	479999.90	2374550.10	Картометрический метод	5.0	Закрепление отсутствует
5045	480001.03	2374549.65	Картометрический метод	5.0	Закрепление отсутствует
5046	480004.82	2374555.99	Картометрический метод	5.0	Закрепление отсутствует
5047	480019.53	2374579.42	Картометрический метод	5.0	Закрепление отсутствует
5048	480022.75	2374584.54	Картометрический метод	5.0	Закрепление отсутствует
5049	480020.33	2374585.57	Картометрический метод	5.0	Закрепление отсутствует
5050	480047.94	2374645.32	Картометрический метод	5.0	Закрепление отсутствует
5051	480048.62	2374644.98	Картометрический метод	5.0	Закрепление отсутствует
5052	480052.25	2374653.88	Картометрический метод	5.0	Закрепление отсутствует
5053	480070.42	2374689.99	Картометрический метод	5.0	Закрепление отсутствует
5054	480095.57	2374739.94	Картометрический метод	5.0	Закрепление отсутствует
5055	480107.77	2374731.64	Картометрический метод	5.0	Закрепление отсутствует
5056	480108.86	2374780.28	Картометрический метод	5.0	Закрепление отсутствует
5057	480105.34	2374783.97	Картометрический метод	5.0	Закрепление отсутствует
5058	480101.11	2374784.28	Картометрический метод	5.0	Закрепление отсутствует
5059	480093.63	2374784.84	Картометрический метод	5.0	Закрепление отсутствует

2. Сведения о характерных точках границ объекта

Обозначение характерных точек границ	Координаты, м		Метод определения координат характерной точки	Средняя квадратическая погрешность положения характерной точки (Mt), м	Описание обозначения точки на местности (при наличии)
	X	Y			
1	2	3	4	5	6
5060	480090.53	2374770.97	Картометрический метод	5.0	Закрепление отсутствует
5061	480086.39	2374752.47	Картометрический метод	5.0	Закрепление отсутствует
5062	480061.58	2374691.44	Картометрический метод	5.0	Закрепление отсутствует
5063	480022.88	2374614.71	Картометрический метод	5.0	Закрепление отсутствует
5064	479984.20	2374537.99	Картометрический метод	5.0	Закрепление отсутствует
5065	479944.74	2374482.23	Картометрический метод	5.0	Закрепление отсутствует
5066	479892.96	2374426.73	Картометрический метод	5.0	Закрепление отсутствует
5067	479890.24	2374424.75	Картометрический метод	5.0	Закрепление отсутствует
5068	479873.00	2374412.15	Картометрический метод	5.0	Закрепление отсутствует
5069	479845.63	2374392.15	Картометрический метод	5.0	Закрепление отсутствует
5070	479825.16	2374377.19	Картометрический метод	5.0	Закрепление отсутствует
5032	479830.26	2374370.56	Картометрический метод	5.0	Закрепление отсутствует
5071	478934.22	2372560.76	Картометрический метод	5.0	Закрепление отсутствует
5072	479188.12	2372576.36	Картометрический метод	5.0	Закрепление отсутствует
5073	479191.13	2372578.03	Картометрический метод	5.0	Закрепление отсутствует
5074	479190.24	2372597.76	Картометрический метод	5.0	Закрепление отсутствует
5075	479177.93	2372597.46	Картометрический метод	5.0	Закрепление отсутствует
5076	479160.59	2372594.68	Картометрический метод	5.0	Закрепление отсутствует
5077	479121.92	2372597.46	Картометрический метод	5.0	Закрепление отсутствует
5078	479119.54	2372590.05	Картометрический метод	5.0	Закрепление отсутствует
5079	479115.83	2372574.55	Картометрический метод	5.0	Закрепление отсутствует
5080	479109.74	2372572.30	Картометрический метод	5.0	Закрепление отсутствует
5081	479102.19	2372577.48	Картометрический метод	5.0	Закрепление отсутствует
5082	479094.24	2372597.46	Картометрический метод	5.0	Закрепление отсутствует
5083	479084.84	2372597.91	Картометрический метод	5.0	Закрепление отсутствует

2. Сведения о характерных точках границ объекта

Обозначение характерных точек границ	Координаты, м		Метод определения координат характерной точки	Средняя квадратическая погрешность положения характерной точки (Mt), м	Описание обозначения точки на местности (при наличии)
	X	Y			
1	2	3	4	5	6
5084	479079.58	2372592.44	Картометрический метод	5.0	Закрепление отсутствует
5085	479073.69	2372594.81	Картометрический метод	5.0	Закрепление отсутствует
5086	479070.92	2372598.65	Картометрический метод	5.0	Закрепление отсутствует
5087	479066.70	2372598.92	Картометрический метод	5.0	Закрепление отсутствует
5088	479058.36	2372595.61	Картометрический метод	5.0	Закрепление отсутствует
5089	479052.28	2372589.53	Картометрический метод	5.0	Закрепление отсутствует
5090	479044.84	2372589.52	Картометрический метод	5.0	Закрепление отсутствует
5091	479038.77	2372592.84	Картометрический метод	5.0	Закрепление отсутствует
5092	479033.06	2372589.12	Картометрический метод	5.0	Закрепление отсутствует
5093	479025.11	2372585.82	Картометрический метод	5.0	Закрепление отсутствует
5094	479018.23	2372590.44	Картометрический метод	5.0	Закрепление отсутствует
5095	479012.54	2372596.54	Картометрический метод	5.0	Закрепление отсутствует
5096	478997.17	2372599.86	Картометрический метод	5.0	Закрепление отсутствует
5097	478994.17	2372602.14	Картометрический метод	5.0	Закрепление отсутствует
5098	478992.07	2372601.85	Картометрический метод	5.0	Закрепление отсутствует
5099	478964.23	2372609.16	Картометрический метод	5.0	Закрепление отсутствует
5100	478935.44	2372606.14	Картометрический метод	5.0	Закрепление отсутствует
5101	478936.13	2372595.64	Картометрический метод	5.0	Закрепление отсутствует
5102	478933.71	2372587.14	Картометрический метод	5.0	Закрепление отсутствует
5103	478931.52	2372584.53	Картометрический метод	5.0	Закрепление отсутствует
5104	478926.07	2372578.04	Картометрический метод	5.0	Закрепление отсутствует
5071	478934.22	2372560.76	Картометрический метод	5.0	Закрепление отсутствует
5105	479511.84	2374205.22	Картометрический метод	5.0	Закрепление отсутствует
5106	479511.01	2374214.97	Картометрический метод	5.0	Закрепление отсутствует
5107	479554.08	2374216.82	Картометрический метод	5.0	Закрепление отсутствует

2. Сведения о характерных точках границ объекта

Обозначение характерных точек границ	Координаты, м		Метод определения координат характерной точки	Средняя квадратическая погрешность положения характерной точки (Mt), м	Описание обозначения точки на местности (при наличии)
	X	Y			
1	2	3	4	5	6
5108	479554.31	2374215.33	Картометрический метод	5.0	Закрепление отсутствует
5109	479596.10	2374225.27	Картометрический метод	5.0	Закрепление отсутствует
5110	479599.83	2374226.56	Картометрический метод	5.0	Закрепление отсутствует
5111	479663.86	2374256.04	Картометрический метод	5.0	Закрепление отсутствует
5112	479669.74	2374258.75	Картометрический метод	5.0	Закрепление отсутствует
5113	479667.65	2374264.85	Картометрический метод	5.0	Закрепление отсутствует
5114	479714.09	2374294.18	Картометрический метод	5.0	Закрепление отсутствует
5115	479730.32	2374300.35	Картометрический метод	5.0	Закрепление отсутствует
5116	479753.90	2374313.49	Картометрический метод	5.0	Закрепление отсутствует
5117	479775.66	2374325.63	Картометрический метод	5.0	Закрепление отсутствует
5118	479798.34	2374338.24	Картометрический метод	5.0	Закрепление отсутствует
5119	479818.46	2374354.17	Картометрический метод	5.0	Закрепление отсутствует
5120	479830.21	2374370.54	Картометрический метод	5.0	Закрепление отсутствует
5121	479825.11	2374377.16	Картометрический метод	5.0	Закрепление отсутствует
5122	479733.17	2374309.97	Картометрический метод	5.0	Закрепление отсутствует
5123	479591.47	2374244.73	Картометрический метод	5.0	Закрепление отсутствует
5124	479471.21	2374216.12	Картометрический метод	5.0	Закрепление отсутствует
5125	479359.07	2374217.85	Картометрический метод	5.0	Закрепление отсутствует
5126	479273.38	2374255.31	Картометрический метод	5.0	Закрепление отсутствует
5127	479270.99	2374252.29	Картометрический метод	5.0	Закрепление отсутствует
5128	479265.82	2374245.78	Картометрический метод	5.0	Закрепление отсутствует
5129	479286.72	2374235.98	Картометрический метод	5.0	Закрепление отсутствует
5130	479310.93	2374223.96	Картометрический метод	5.0	Закрепление отсутствует
5131	479313.57	2374217.86	Картометрический метод	5.0	Закрепление отсутствует
5132	479313.89	2374215.79	Картометрический метод	5.0	Закрепление отсутствует

2. Сведения о характерных точках границ объекта

Обозначение характерных точек границ	Координаты, м		Метод определения координат характерной точки	Средняя квадратическая погрешность положения характерной точки (Mt), м	Описание обозначения точки на местности (при наличии)
	X	Y			
1	2	3	4	5	6
5133	479329.55	2374209.66	Картометрический метод	5.0	Закрепление отсутствует
5134	479335.67	2374207.43	Картометрический метод	5.0	Закрепление отсутствует
5135	479339.50	2374206.45	Картометрический метод	5.0	Закрепление отсутствует
5136	479351.43	2374204.62	Картометрический метод	5.0	Закрепление отсутствует
5137	479374.83	2374201.03	Картометрический метод	5.0	Закрепление отсутствует
5138	479381.62	2374199.99	Картометрический метод	5.0	Закрепление отсутствует
5139	479382.34	2374205.99	Картометрический метод	5.0	Закрепление отсутствует
5140	479383.27	2374213.74	Картометрический метод	5.0	Закрепление отсутствует
5141	479444.65	2374208.05	Картометрический метод	5.0	Закрепление отсутствует
5142	479443.75	2374196.54	Картометрический метод	5.0	Закрепление отсутствует
5143	479470.90	2374196.12	Картометрический метод	5.0	Закрепление отсутствует
5144	479471.21	2374196.12	Картометрический метод	5.0	Закрепление отсутствует
5145	479475.84	2374196.66	Картометрический метод	5.0	Закрепление отсутствует
5146	479478.97	2374197.41	Картометрический метод	5.0	Закрепление отсутствует
5147	479478.90	2374201.76	Картометрический метод	5.0	Закрепление отсутствует
5148	479484.81	2374201.85	Картометрический метод	5.0	Закрепление отсутствует
5149	479484.85	2374198.81	Картометрический метод	5.0	Закрепление отсутствует
5105	479511.84	2374205.22	Картометрический метод	5.0	Закрепление отсутствует
5150	476720.38	2377730.60	Картометрический метод	5.0	Закрепление отсутствует
5151	476734.58	2377727.59	Картометрический метод	5.0	Закрепление отсутствует
5152	476745.07	2377719.48	Картометрический метод	5.0	Закрепление отсутствует
5153	476787.27	2377703.86	Картометрический метод	5.0	Закрепление отсутствует
5154	476821.16	2377692.03	Картометрический метод	5.0	Закрепление отсутствует
5155	476837.62	2377688.01	Картометрический метод	5.0	Закрепление отсутствует
5156	476876.08	2377682.35	Картометрический метод	5.0	Закрепление отсутствует

2. Сведения о характерных точках границ объекта

Обозначение характерных точек границ	Координаты, м		Метод определения координат характерной точки	Средняя квадратическая погрешность положения характерной точки (Mt), м	Описание обозначения точки на местности (при наличии)
	X	Y			
1	2	3	4	5	6
5157	477024.96	2377660.45	Картометрический метод	5.0	Закрепление отсутствует
5158	477086.24	2377647.35	Картометрический метод	5.0	Закрепление отсутствует
5159	477154.31	2377629.03	Картометрический метод	5.0	Закрепление отсутствует
5160	477221.53	2377601.93	Картометрический метод	5.0	Закрепление отсутствует
5161	477270.89	2377576.89	Картометрический метод	5.0	Закрепление отсутствует
5162	477307.57	2377551.91	Картометрический метод	5.0	Закрепление отсутствует
5163	477346.72	2377518.93	Картометрический метод	5.0	Закрепление отсутствует
5164	477367.29	2377496.43	Картометрический метод	5.0	Закрепление отсутствует
5165	477386.25	2377462.91	Картометрический метод	5.0	Закрепление отсутствует
5166	477396.93	2377431.70	Картометрический метод	5.0	Закрепление отсутствует
5167	477400.54	2377403.51	Картометрический метод	5.0	Закрепление отсутствует
5168	477396.81	2377372.85	Картометрический метод	5.0	Закрепление отсутствует
5169	477385.60	2377346.88	Картометрический метод	5.0	Закрепление отсутствует
5170	477350.69	2377300.78	Картометрический метод	5.0	Закрепление отсутствует
5171	477324.37	2377274.26	Картометрический метод	5.0	Закрепление отсутствует
5172	477293.02	2377250.12	Картометрический метод	5.0	Закрепление отсутствует
5173	477230.42	2377210.86	Картометрический метод	5.0	Закрепление отсутствует
5174	477205.32	2377193.11	Картометрический метод	5.0	Закрепление отсутствует
5175	477200.54	2377190.34	Картометрический метод	5.0	Закрепление отсутствует
5176	477191.67	2377182.43	Картометрический метод	5.0	Закрепление отсутствует
5177	477216.14	2377176.26	Картометрический метод	5.0	Закрепление отсутствует
5178	477249.16	2377199.62	Картометрический метод	5.0	Закрепление отсутствует
5179	477304.39	2377233.64	Картометрический метод	5.0	Закрепление отсутствует
5180	477337.63	2377259.22	Картометрический метод	5.0	Закрепление отсутствует
5181	477365.83	2377287.64	Картометрический метод	5.0	Закрепление отсутствует

2. Сведения о характерных точках границ объекта

Обозначение характерных точек границ	Координаты, м		Метод определения координат характерной точки	Средняя квадратическая погрешность положения характерной точки (Mt), м	Описание обозначения точки на местности (при наличии)
	X	Y			
1	2	3	4	5	6
5182	477403.00	2377336.73	Картометрический метод	5.0	Закрепление отсутствует
5183	477416.32	2377367.57	Картометрический метод	5.0	Закрепление отсутствует
5184	477420.70	2377403.57	Картометрический метод	5.0	Закрепление отсутствует
5185	477416.51	2377436.26	Картометрический метод	5.0	Закрепление отсутствует
5186	477404.57	2377471.14	Картометрический метод	5.0	Закрепление отсутствует
5187	477383.58	2377508.25	Картометрический метод	5.0	Закрепление отсутствует
5188	477360.60	2377533.39	Картометрический метод	5.0	Закрепление отсутствует
5189	477319.67	2377567.87	Картометрический метод	5.0	Закрепление отсутствует
5190	477281.09	2377594.14	Картометрический метод	5.0	Закрепление отсутствует
5191	477229.81	2377620.16	Картометрический метод	5.0	Закрепление отсутствует
5192	477160.67	2377648.03	Картометрический метод	5.0	Закрепление отсутствует
5193	477090.93	2377666.80	Картометрический метод	5.0	Закрепление отсутствует
5194	477028.51	2377680.14	Картометрический метод	5.0	Закрепление отсутствует
5195	476840.53	2377707.80	Картометрический метод	5.0	Закрепление отсутствует
5196	476767.83	2377726.01	Картометрический метод	5.0	Закрепление отсутствует
5197	476728.41	2377740.97	Картометрический метод	5.0	Закрепление отсутствует
5150	476720.38	2377730.60	Картометрический метод	5.0	Закрепление отсутствует
5198	473963.89	2380387.56	Картометрический метод	5.0	Закрепление отсутствует
5199	473971.92	2380396.86	Картометрический метод	5.0	Закрепление отсутствует
5200	473932.46	2380438.28	Картометрический метод	5.0	Закрепление отсутствует
5201	473915.58	2380457.42	Картометрический метод	5.0	Закрепление отсутствует
5202	473899.04	2380476.17	Картометрический метод	5.0	Закрепление отсутствует
5203	473882.50	2380494.93	Картометрический метод	5.0	Закрепление отсутствует
5204	473865.97	2380513.68	Картометрический метод	5.0	Закрепление отсутствует
5205	473849.19	2380532.70	Картометрический метод	5.0	Закрепление отсутствует

2. Сведения о характерных точках границ объекта

Обозначение характерных точек границ	Координаты, м		Метод определения координат характерной точки	Средняя квадратическая погрешность положения характерной точки (Mt), м	Описание обозначения точки на местности (при наличии)
	X	Y			
1	2	3	4	5	6
5206	473819.38	2380573.80	Картометрический метод	5.0	Закрепление отсутствует
5207	473787.22	2380653.69	Картометрический метод	5.0	Закрепление отсутствует
5208	473756.60	2380703.17	Картометрический метод	5.0	Закрепление отсутствует
5209	473670.11	2380842.99	Картометрический метод	5.0	Закрепление отсутствует
5210	473639.11	2380883.10	Картометрический метод	5.0	Закрепление отсутствует
5211	473628.20	2380897.25	Картометрический метод	5.0	Закрепление отсутствует
5212	473601.49	2380929.77	Картометрический метод	5.0	Закрепление отсутствует
5213	473546.12	2380988.62	Картометрический метод	5.0	Закрепление отсутствует
5214	473545.86	2380988.91	Картометрический метод	5.0	Закрепление отсутствует
5215	473494.32	2381046.55	Картометрический метод	5.0	Закрепление отсутствует
5216	473400.90	2381149.23	Картометрический метод	5.0	Закрепление отсутствует
5217	473375.26	2381194.43	Картометрический метод	5.0	Закрепление отсутствует
5218	473360.14	2381238.27	Картометрический метод	5.0	Закрепление отсутствует
5219	473355.89	2381265.75	Картометрический метод	5.0	Закрепление отсутствует
5220	473353.76	2381315.76	Картометрический метод	5.0	Закрепление отсутствует
5221	473365.65	2381363.79	Картометрический метод	5.0	Закрепление отсутствует
5222	473375.63	2381394.42	Картометрический метод	5.0	Закрепление отсутствует
5223	473380.12	2381412.36	Картометрический метод	5.0	Закрепление отсутствует
5224	473384.79	2381438.40	Картометрический метод	5.0	Закрепление отсутствует
5225	473387.46	2381451.66	Картометрический метод	5.0	Закрепление отсутствует
5226	473390.27	2381460.34	Картометрический метод	5.0	Закрепление отсутствует
5227	473384.89	2381464.10	Картометрический метод	5.0	Закрепление отсутствует
5228	473372.44	2381468.87	Картометрический метод	5.0	Закрепление отсутствует
5229	473362.18	2381435.61	Картометрический метод	5.0	Закрепление отсутствует
5230	473350.06	2381379.31	Картометрический метод	5.0	Закрепление отсутствует

2. Сведения о характерных точках границ объекта

Обозначение характерных точек границ	Координаты, м		Метод определения координат характерной точки	Средняя квадратическая погрешность положения характерной точки (Mt), м	Описание обозначения точки на местности (при наличии)
	X	Y			
1	2	3	4	5	6
5231	473345.56	2381350.79	Картометрический метод	5.0	Закрепление отсутствует
5232	473345.14	2381332.01	Картометрический метод	5.0	Закрепление отсутствует
5233	473354.09	2381236.99	Картометрический метод	5.0	Закрепление отсутствует
5234	473358.36	2381217.49	Картометрический метод	5.0	Закрепление отсутствует
5235	473377.96	2381157.21	Картометрический метод	5.0	Закрепление отсутствует
5236	473392.11	2381131.31	Картометрический метод	5.0	Закрепление отсутствует
5237	473415.53	2381103.65	Картометрический метод	5.0	Закрепление отсутствует
5238	473476.56	2381037.73	Картометрический метод	5.0	Закрепление отсутствует
5239	473525.32	2380992.88	Картометрический метод	5.0	Закрепление отсутствует
5240	473575.65	2380949.12	Картометрический метод	5.0	Закрепление отсутствует
5241	473617.89	2380903.67	Картометрический метод	5.0	Закрепление отсутствует
5242	473664.73	2380833.86	Картометрический метод	5.0	Закрепление отсутствует
5243	473700.84	2380763.84	Картометрический метод	5.0	Закрепление отсутствует
5244	473754.06	2380665.99	Картометрический метод	5.0	Закрепление отсутствует
5245	473806.60	2380583.25	Картометрический метод	5.0	Закрепление отсутствует
5246	473889.47	2380464.78	Картометрический метод	5.0	Закрепление отсутствует
5247	473949.21	2380399.79	Картометрический метод	5.0	Закрепление отсутствует
5198	473963.89	2380387.56	Картометрический метод	5.0	Закрепление отсутствует
5248	472972.30	2381969.25	Картометрический метод	5.0	Закрепление отсутствует
5249	472952.29	2381975.89	Картометрический метод	5.0	Закрепление отсутствует
5250	472909.29	2381988.41	Картометрический метод	5.0	Закрепление отсутствует
5251	472850.24	2382001.86	Картометрический метод	5.0	Закрепление отсутствует
5252	472811.27	2382008.43	Картометрический метод	5.0	Закрепление отсутствует
5253	472764.19	2382014.00	Картометрический метод	5.0	Закрепление отсутствует
5254	472724.77	2382016.72	Картометрический метод	5.0	Закрепление отсутствует

2. Сведения о характерных точках границ объекта

Обозначение характерных точек границ	Координаты, м		Метод определения координат характерной точки	Средняя квадратическая погрешность положения характерной точки (Mt), м	Описание обозначения точки на местности (при наличии)
	X	Y			
1	2	3	4	5	6
5255	472668.65	2382018.94	Картометрический метод	5.0	Закрепление отсутствует
5256	472641.52	2382020.90	Картометрический метод	5.0	Закрепление отсутствует
5257	472596.41	2382025.61	Картометрический метод	5.0	Закрепление отсутствует
5258	472259.42	2382075.63	Картометрический метод	5.0	Закрепление отсутствует
5259	472259.23	2382075.67	Картометрический метод	5.0	Закрепление отсутствует
5260	472192.49	2382088.70	Картометрический метод	5.0	Закрепление отсутствует
5261	472184.10	2382090.00	Картометрический метод	5.0	Закрепление отсутствует
5262	472176.08	2382090.80	Картометрический метод	5.0	Закрепление отсутствует
5263	472174.44	2382083.09	Картометрический метод	5.0	Закрепление отсутствует
5264	472140.74	2382083.09	Картометрический метод	5.0	Закрепление отсутствует
5265	472131.05	2382084.17	Картометрический метод	5.0	Закрепление отсутствует
5266	472131.46	2382090.76	Картометрический метод	5.0	Закрепление отсутствует
5267	472122.16	2382090.79	Картометрический метод	5.0	Закрепление отсутствует
5268	472109.36	2382091.66	Картометрический метод	5.0	Закрепление отсутствует
5269	472092.08	2382094.43	Картометрический метод	5.0	Закрепление отсутствует
5270	472077.41	2382098.27	Картометрический метод	5.0	Закрепление отсутствует
5271	472064.21	2382102.99	Картометрический метод	5.0	Закрепление отсутствует
5272	472053.19	2382108.28	Картометрический метод	5.0	Закрепление отсутствует
5273	472038.30	2382114.46	Картометрический метод	5.0	Закрепление отсутствует
5274	472034.86	2382103.71	Картометрический метод	5.0	Закрепление отсутствует
5275	472034.05	2382102.00	Картометрический метод	5.0	Закрепление отсутствует
5276	472033.21	2382102.15	Картометрический метод	5.0	Закрепление отсутствует
5277	472032.13	2382101.79	Картометрический метод	5.0	Закрепление отсутствует
5278	472030.88	2382100.66	Картометрический метод	5.0	Закрепление отсутствует
5279	472030.00	2382100.26	Картометрический метод	5.0	Закрепление отсутствует

2. Сведения о характерных точках границ объекта

Обозначение характерных точек границ	Координаты, м		Метод определения координат характерной точки	Средняя квадратическая погрешность положения характерной точки (Mt), м	Описание обозначения точки на местности (при наличии)
	X	Y			
1	2	3	4	5	6
5280	472029.31	2382100.30	Картометрический метод	5.0	Закрепление отсутствует
5281	472018.93	2382103.67	Картометрический метод	5.0	Закрепление отсутствует
5282	472006.66	2382105.07	Картометрический метод	5.0	Закрепление отсутствует
5283	471992.60	2382107.21	Картометрический метод	5.0	Закрепление отсутствует
5284	471972.38	2382113.24	Картометрический метод	5.0	Закрепление отсутствует
5285	471964.47	2382115.98	Картометрический метод	5.0	Закрепление отсутствует
5286	471954.02	2382120.02	Картометрический метод	5.0	Закрепление отсутствует
5287	471941.91	2382125.04	Картометрический метод	5.0	Закрепление отсутствует
5288	471925.62	2382130.03	Картометрический метод	5.0	Закрепление отсутствует
5289	471908.24	2382135.78	Картометрический метод	5.0	Закрепление отсутствует
5290	471897.53	2382139.98	Картометрический метод	5.0	Закрепление отсутствует
5291	471871.64	2382151.76	Картометрический метод	5.0	Закрепление отсутствует
5292	471873.11	2382157.33	Картометрический метод	5.0	Закрепление отсутствует
5293	471830.79	2382159.47	Картометрический метод	5.0	Закрепление отсутствует
5294	471782.97	2382167.35	Картометрический метод	5.0	Закрепление отсутствует
5295	471747.33	2382174.58	Картометрический метод	5.0	Закрепление отсутствует
5296	471709.01	2382183.67	Картометрический метод	5.0	Закрепление отсутствует
5297	471673.92	2382193.23	Картометрический метод	5.0	Закрепление отсутствует
5298	471633.39	2382205.76	Картометрический метод	5.0	Закрепление отсутствует
5299	471565.05	2382230.70	Картометрический метод	5.0	Закрепление отсутствует
5300	471460.08	2382274.90	Картометрический метод	5.0	Закрепление отсутствует
5301	471422.06	2382299.50	Картометрический метод	5.0	Закрепление отсутствует
5302	471399.40	2382318.44	Картометрический метод	5.0	Закрепление отсутствует
5303	471364.74	2382357.01	Картометрический метод	5.0	Закрепление отсутствует
5304	471364.62	2382357.15	Картометрический метод	5.0	Закрепление отсутствует

2. Сведения о характерных точках границ объекта

Обозначение характерных точек границ	Координаты, м		Метод определения координат характерной точки	Средняя квадратическая погрешность положения характерной точки (Mt), м	Описание обозначения точки на местности (при наличии)
	X	Y			
1	2	3	4	5	6
5305	471364.32	2382357.54	Картометрический метод	5.0	Закрепление отсутствует
5306	471326.25	2382412.21	Картометрический метод	5.0	Закрепление отсутствует
5307	471325.99	2382412.63	Картометрический метод	5.0	Закрепление отсутствует
5308	471287.91	2382480.12	Картометрический метод	5.0	Закрепление отсутствует
5309	471278.94	2382498.24	Картометрический метод	5.0	Закрепление отсутствует
5310	471267.35	2382523.53	Картометрический метод	5.0	Закрепление отсутствует
5311	471257.59	2382546.85	Картометрический метод	5.0	Закрепление отсутствует
5312	471246.85	2382575.22	Картометрический метод	5.0	Закрепление отсутствует
5313	471235.68	2382608.80	Картометрический метод	5.0	Закрепление отсутствует
5314	471227.94	2382635.51	Картометрический метод	5.0	Закрепление отсутствует
5315	471220.56	2382664.94	Картометрический метод	5.0	Закрепление отсутствует
5316	471214.77	2382692.13	Картометрический метод	5.0	Закрепление отсутствует
5317	471209.93	2382719.52	Картометрический метод	5.0	Закрепление отсутствует
5318	471206.63	2382740.45	Картометрический метод	5.0	Закрепление отсутствует
5319	471203.58	2382753.63	Картометрический метод	5.0	Закрепление отсутствует
5320	471199.63	2382766.57	Картометрический метод	5.0	Закрепление отсутствует
5321	471163.28	2382856.01	Картометрический метод	5.0	Закрепление отсутствует
5322	471161.72	2382851.49	Картометрический метод	5.0	Закрепление отсутствует
5323	471167.79	2382830.68	Картометрический метод	5.0	Закрепление отсутствует
5324	471199.84	2382744.71	Картометрический метод	5.0	Закрепление отсутствует
5325	471210.79	2382679.51	Картометрический метод	5.0	Закрепление отсутствует
5326	471232.52	2382597.82	Картометрический метод	5.0	Закрепление отсутствует
5327	471257.52	2382528.51	Картометрический метод	5.0	Закрепление отсутствует
5328	471297.21	2382440.20	Картометрический метод	5.0	Закрепление отсутствует
5329	471344.75	2382367.16	Картометрический метод	5.0	Закрепление отсутствует

2. Сведения о характерных точках границ объекта

Обозначение характерных точек границ	Координаты, м		Метод определения координат характерной точки	Средняя квадратическая погрешность положения характерной точки (Mt), м	Описание обозначения точки на местности (при наличии)
	X	Y			
1	2	3	4	5	6
5330	471388.30	2382308.82	Картометрический метод	5.0	Закрепление отсутствует
5331	471413.98	2382287.30	Картометрический метод	5.0	Закрепление отсутствует
5332	471432.02	2382278.23	Картометрический метод	5.0	Закрепление отсутствует
5333	471452.66	2382262.25	Картометрический метод	5.0	Закрепление отсутствует
5334	471560.31	2382216.96	Картометрический метод	5.0	Закрепление отсутствует
5335	471664.90	2382185.01	Картометрический метод	5.0	Закрепление отсутствует
5336	471867.79	2382138.29	Картометрический метод	5.0	Закрепление отсутствует
5337	471907.15	2382131.99	Картометрический метод	5.0	Закрепление отсутствует
5338	471955.86	2382115.22	Картометрический метод	5.0	Закрепление отсутствует
5339	472065.91	2382086.70	Картометрический метод	5.0	Закрепление отсутствует
5340	472098.00	2382083.88	Картометрический метод	5.0	Закрепление отсутствует
5341	472126.24	2382076.14	Картометрический метод	5.0	Закрепление отсутствует
5342	472218.50	2382062.62	Картометрический метод	5.0	Закрепление отсутствует
5343	472286.62	2382038.46	Картометрический метод	5.0	Закрепление отсутствует
5344	472309.98	2382024.26	Картометрический метод	5.0	Закрепление отсутствует
5345	472390.00	2381991.15	Картометрический метод	5.0	Закрепление отсутствует
5346	472412.99	2381990.10	Картометрический метод	5.0	Закрепление отсутствует
5347	472541.82	2381970.88	Картометрический метод	5.0	Закрепление отсутствует
5348	472564.13	2381968.52	Картометрический метод	5.0	Закрепление отсутствует
5349	472609.73	2381970.92	Картометрический метод	5.0	Закрепление отсутствует
5350	472639.05	2381964.73	Картометрический метод	5.0	Закрепление отсутствует
5351	472688.58	2381976.20	Картометрический метод	5.0	Закрепление отсутствует
5352	472751.63	2381983.45	Картометрический метод	5.0	Закрепление отсутствует
5353	472809.43	2381977.13	Картометрический метод	5.0	Закрепление отсутствует
5354	472901.34	2381957.69	Картометрический метод	5.0	Закрепление отсутствует

2. Сведения о характерных точках границ объекта

Обозначение характерных точек границ	Координаты, м		Метод определения координат характерной точки	Средняя квадратическая погрешность положения характерной точки (Mt), м	Описание обозначения точки на местности (при наличии)
	X	Y			
1	2	3	4	5	6
5355	472965.19	2381923.01	Картометрический метод	5.0	Закрепление отсутствует
5356	472968.06	2381955.48	Картометрический метод	5.0	Закрепление отсутствует
5248	472972.30	2381969.25	Картометрический метод	5.0	Закрепление отсутствует
5357	471871.45	2382168.28	Картометрический метод	5.0	Закрепление отсутствует
5358	471879.45	2382169.82	Картометрический метод	5.0	Закрепление отсутствует
5359	471883.49	2382171.89	Картометрический метод	5.0	Закрепление отсутствует
5360	471889.37	2382177.46	Картометрический метод	5.0	Закрепление отсутствует
5361	471896.42	2382188.59	Картометрический метод	5.0	Закрепление отсутствует
5362	471902.64	2382195.31	Картометрический метод	5.0	Закрепление отсутствует
5363	471911.14	2382201.39	Картометрический метод	5.0	Закрепление отсутствует
5364	471920.12	2382205.33	Картометрический метод	5.0	Закрепление отсутствует
5365	471930.36	2382207.46	Картометрический метод	5.0	Закрепление отсутствует
5366	471939.77	2382207.45	Картометрический метод	5.0	Закрепление отсутствует
5367	472106.51	2382184.30	Картометрический метод	5.0	Закрепление отсутствует
5368	472116.49	2382239.43	Картометрический метод	5.0	Закрепление отсутствует
5369	472091.91	2382251.26	Картометрический метод	5.0	Закрепление отсутствует
5370	472065.75	2382273.29	Картометрический метод	5.0	Закрепление отсутствует
5371	472048.99	2382282.93	Картометрический метод	5.0	Закрепление отсутствует
5372	472010.83	2382309.85	Картометрический метод	5.0	Закрепление отсутствует
5373	471988.17	2382331.75	Картометрический метод	5.0	Закрепление отсутствует
5374	471985.51	2382328.36	Картометрический метод	5.0	Закрепление отсутствует
5375	471913.51	2382394.74	Картометрический метод	5.0	Закрепление отсутствует
5376	471863.61	2382351.15	Картометрический метод	5.0	Закрепление отсутствует
5377	471846.44	2382368.60	Картометрический метод	5.0	Закрепление отсутствует
5378	471831.83	2382374.38	Картометрический метод	5.0	Закрепление отсутствует

2. Сведения о характерных точках границ объекта

Обозначение характерных точек границ	Координаты, м		Метод определения координат характерной точки	Средняя квадратическая погрешность положения характерной точки (Mt), м	Описание обозначения точки на местности (при наличии)
	X	Y			
1	2	3	4	5	6
5379	471810.82	2382351.72	Картометрический метод	5.0	Закрепление отсутствует
5380	471845.28	2382318.11	Картометрический метод	5.0	Закрепление отсутствует
5381	471855.08	2382303.68	Картометрический метод	5.0	Закрепление отсутствует
5382	471864.68	2382282.01	Картометрический метод	5.0	Закрепление отсутствует
5383	471875.02	2382233.53	Картометрический метод	5.0	Закрепление отсутствует
5384	471875.41	2382223.67	Картометрический метод	5.0	Закрепление отсутствует
5385	471864.05	2382198.35	Картометрический метод	5.0	Закрепление отсутствует
5386	471837.24	2382172.86	Картометрический метод	5.0	Закрепление отсутствует
5387	471823.77	2382172.82	Картометрический метод	5.0	Закрепление отсутствует
5388	471794.03	2382179.64	Картометрический метод	5.0	Закрепление отсутствует
5389	471648.02	2382221.06	Картометрический метод	5.0	Закрепление отсутствует
5390	471572.18	2382248.08	Картометрический метод	5.0	Закрепление отсутствует
5391	471472.31	2382291.64	Картометрический метод	5.0	Закрепление отсутствует
5392	471425.86	2382327.53	Картометрический метод	5.0	Закрепление отсутствует
5393	471419.39	2382332.53	Картометрический метод	5.0	Закрепление отсутствует
5394	471415.91	2382335.65	Картометрический метод	5.0	Закрепление отсутствует
5395	471360.60	2382385.25	Картометрический метод	5.0	Закрепление отсутствует
5396	471325.28	2382446.59	Картометрический метод	5.0	Закрепление отсутствует
5397	471312.34	2382480.24	Картометрический метод	5.0	Закрепление отсутствует
5398	471305.59	2382474.84	Картометрический метод	5.0	Закрепление отсутствует
5399	471294.62	2382494.05	Картометрический метод	5.0	Закрепление отсутствует
5400	471270.60	2382553.61	Картометрический метод	5.0	Закрепление отсутствует
5401	471265.08	2382569.15	Картометрический метод	5.0	Закрепление отсутствует
5402	471238.32	2382644.58	Картометрический метод	5.0	Закрепление отсутствует
5403	471235.64	2382654.48	Картометрический метод	5.0	Закрепление отсутствует

2. Сведения о характерных точках границ объекта

Обозначение характерных точек границ	Координаты, м		Метод определения координат характерной точки	Средняя квадратическая погрешность положения характерной точки (Mt), м	Описание обозначения точки на местности (при наличии)
	X	Y			
1	2	3	4	5	6
5404	471232.95	2382671.02	Картометрический метод	5.0	Закрепление отсутствует
5405	471228.62	2382704.14	Картометрический метод	5.0	Закрепление отсутствует
5406	471223.76	2382733.99	Картометрический метод	5.0	Закрепление отсутствует
5407	471219.22	2382761.92	Картометрический метод	5.0	Закрепление отсутствует
5408	471239.21	2382775.28	Картометрический метод	5.0	Закрепление отсутствует
5409	471238.43	2382801.17	Картометрический метод	5.0	Закрепление отсутствует
5410	471239.50	2382802.69	Картометрический метод	5.0	Закрепление отсутствует
5411	471250.57	2382822.71	Картометрический метод	5.0	Закрепление отсутствует
5412	471256.37	2382827.79	Картометрический метод	5.0	Закрепление отсутствует
5413	471255.73	2382831.13	Картометрический метод	5.0	Закрепление отсутствует
5414	471246.72	2382832.87	Картометрический метод	5.0	Закрепление отсутствует
5415	471179.06	2382866.47	Картометрический метод	5.0	Закрепление отсутствует
5416	471176.87	2382862.74	Картометрический метод	5.0	Закрепление отсутствует
5417	471172.93	2382861.47	Картометрический метод	5.0	Закрепление отсутствует
5418	471203.43	2382786.96	Картометрический метод	5.0	Закрепление отсутствует
5419	471208.29	2382775.02	Картометрический метод	5.0	Закрепление отсутствует
5420	471213.16	2382760.23	Картометрический метод	5.0	Закрепление отсутствует
5421	471217.42	2382742.55	Картометрический метод	5.0	Закрепление отсутствует
5422	471221.19	2382718.78	Картометрический метод	5.0	Закрепление отсутствует
5423	471230.17	2382672.27	Картометрический метод	5.0	Закрепление отсутствует
5424	471237.27	2382643.21	Картометрический метод	5.0	Закрепление отсутствует
5425	471243.31	2382621.59	Картометрический метод	5.0	Закрепление отсутствует
5426	471254.72	2382585.97	Картометрический метод	5.0	Закрепление отсутствует
5427	471268.73	2382548.62	Картометрический метод	5.0	Закрепление отсутствует
5428	471283.56	2382514.29	Картометрический метод	5.0	Закрепление отсутствует

2. Сведения о характерных точках границ объекта

Обозначение характерных точек границ	Координаты, м		Метод определения координат характерной точки	Средняя квадратическая погрешность положения характерной точки (Mt), м	Описание обозначения точки на местности (при наличии)
	X	Y			
1	2	3	4	5	6
5429	471298.80	2382482.99	Картометрический метод	5.0	Закрепление отсутствует
5430	471335.43	2382418.28	Картометрический метод	5.0	Закрепление отсутствует
5431	471373.15	2382364.10	Картометрический метод	5.0	Закрепление отсутствует
5432	471406.76	2382326.61	Картометрический метод	5.0	Закрепление отсутствует
5433	471428.32	2382308.55	Картометрический метод	5.0	Закрепление отсутствует
5434	471465.41	2382284.55	Картометрический метод	5.0	Закрепление отсутствует
5435	471569.22	2382240.88	Картометрический метод	5.0	Закрепление отсутствует
5436	471605.63	2382226.99	Картометрический метод	5.0	Закрепление отсутствует
5437	471656.85	2382209.82	Картометрический метод	5.0	Закрепление отсутствует
5438	471711.73	2382194.33	Картометрический метод	5.0	Закрепление отсутствует
5439	471767.31	2382181.60	Картометрический метод	5.0	Закрепление отсутствует
5440	471832.12	2382170.39	Картометрический метод	5.0	Закрепление отсутствует
5357	471871.45	2382168.28	Картометрический метод	5.0	Закрепление отсутствует
5441	472030.81	2381979.93	Картометрический метод	5.0	Закрепление отсутствует
5442	471858.32	2382038.09	Картометрический метод	5.0	Закрепление отсутствует
5443	471812.97	2382057.67	Картометрический метод	5.0	Закрепление отсутствует
5444	471648.63	2382096.58	Картометрический метод	5.0	Закрепление отсутствует
5445	471444.65	2382176.89	Картометрический метод	5.0	Закрепление отсутствует
5446	471320.20	2382254.62	Картометрический метод	5.0	Закрепление отсутствует
5447	471283.94	2382285.86	Картометрический метод	5.0	Закрепление отсутствует
5448	471248.28	2382323.19	Картометрический метод	5.0	Закрепление отсутствует
5449	471225.41	2382349.06	Картометрический метод	5.0	Закрепление отсутствует
5450	471205.19	2382383.22	Картометрический метод	5.0	Закрепление отсутствует
5451	471166.22	2382470.65	Картометрический метод	5.0	Закрепление отсутствует
5452	471126.24	2382601.97	Картометрический метод	5.0	Закрепление отсутствует

2. Сведения о характерных точках границ объекта

Обозначение характерных точек границ	Координаты, м		Метод определения координат характерной точки	Средняя квадратическая погрешность положения характерной точки (Mt), м	Описание обозначения точки на местности (при наличии)
	X	Y			
1	2	3	4	5	6
5453	471111.35	2382669.28	Картометрический метод	5.0	Закрепление отсутствует
5454	471094.97	2382721.41	Картометрический метод	5.0	Закрепление отсутствует
5455	471079.53	2382754.06	Картометрический метод	5.0	Закрепление отсутствует
5456	471054.43	2382825.62	Картометрический метод	5.0	Закрепление отсутствует
5457	471033.40	2382871.36	Картометрический метод	5.0	Закрепление отсутствует
5458	471008.27	2382912.56	Картометрический метод	5.0	Закрепление отсутствует
5459	470982.99	2382936.12	Картометрический метод	5.0	Закрепление отсутствует
5460	470957.40	2382973.81	Картометрический метод	5.0	Закрепление отсутствует
5461	470925.65	2383030.64	Картометрический метод	5.0	Закрепление отсутствует
5462	470896.08	2383092.45	Картометрический метод	5.0	Закрепление отсутствует
5463	470891.19	2383089.68	Картометрический метод	5.0	Закрепление отсутствует
5464	470915.07	2383035.98	Картометрический метод	5.0	Закрепление отсутствует
5465	470976.31	2382930.50	Картометрический метод	5.0	Закрепление отсутствует
5466	471002.57	2382908.75	Картометрический метод	5.0	Закрепление отсутствует
5467	471044.15	2382833.39	Картометрический метод	5.0	Закрепление отсутствует
5468	471060.74	2382764.19	Картометрический метод	5.0	Закрепление отсутствует
5469	471063.95	2382755.80	Картометрический метод	5.0	Закрепление отсутствует
5470	471066.20	2382745.73	Картометрический метод	5.0	Закрепление отсутствует
5471	471101.17	2382647.98	Картометрический метод	5.0	Закрепление отсутствует
5472	471112.45	2382597.49	Картометрический метод	5.0	Закрепление отсутствует
5473	471153.05	2382452.58	Картометрический метод	5.0	Закрепление отсутствует
5474	471154.17	2382448.56	Картометрический метод	5.0	Закрепление отсутствует
5475	471170.95	2382410.91	Картометрический метод	5.0	Закрепление отсутствует
5476	471178.46	2382412.25	Картометрический метод	5.0	Закрепление отсутствует
5477	471186.01	2382407.92	Картометрический метод	5.0	Закрепление отсутствует

2. Сведения о характерных точках границ объекта

Обозначение характерных точек границ	Координаты, м		Метод определения координат характерной точки	Средняя квадратическая погрешность положения характерной точки (Mt), м	Описание обозначения точки на местности (при наличии)
	X	Y			
1	2	3	4	5	6
5478	471190.20	2382381.43	Картометрический метод	5.0	Закрепление отсутствует
5479	471186.02	2382377.10	Картометрический метод	5.0	Закрепление отсутствует
5480	471210.43	2382335.81	Картометрический метод	5.0	Закрепление отсутствует
5481	471216.97	2382328.42	Картометрический метод	5.0	Закрепление отсутствует
5482	471215.97	2382327.24	Картометрический метод	5.0	Закрепление отсутствует
5483	471221.49	2382320.37	Картометрический метод	5.0	Закрепление отсутствует
5484	471230.16	2382310.70	Картометрический метод	5.0	Закрепление отсутствует
5485	471238.84	2382301.03	Картометрический метод	5.0	Закрепление отсутствует
5486	471258.55	2382281.49	Картометрический метод	5.0	Закрепление отсутствует
5487	471278.26	2382261.94	Картометрический метод	5.0	Закрепление отсутствует
5488	471317.96	2382226.65	Картометрический метод	5.0	Закрепление отсутствует
5489	471349.11	2382206.41	Картометрический метод	5.0	Закрепление отсутствует
5490	471389.19	2382181.78	Картометрический метод	5.0	Закрепление отсутствует
5491	471422.14	2382164.95	Картометрический метод	5.0	Закрепление отсутствует
5492	471459.49	2382149.11	Картометрический метод	5.0	Закрепление отсутствует
5493	471585.38	2382105.89	Картометрический метод	5.0	Закрепление отсутствует
5494	471598.28	2382101.53	Картометрический метод	5.0	Закрепление отсутствует
5495	471611.75	2382094.95	Картометрический метод	5.0	Закрепление отсутствует
5496	471638.01	2382083.42	Картометрический метод	5.0	Закрепление отсутствует
5497	471651.05	2382079.88	Картометрический метод	5.0	Закрепление отсутствует
5498	471684.61	2382070.75	Картометрический метод	5.0	Закрепление отсутствует
5499	471754.33	2382052.44	Картометрический метод	5.0	Закрепление отсутствует
5500	471834.54	2382015.47	Картометрический метод	5.0	Закрепление отсутствует
5501	471842.07	2382040.57	Картометрический метод	5.0	Закрепление отсутствует
5502	471851.94	2382037.53	Картометрический метод	5.0	Закрепление отсутствует

2. Сведения о характерных точках границ объекта

Обозначение характерных точек границ	Координаты, м		Метод определения координат характерной точки	Средняя квадратическая погрешность положения характерной точки (Mt), м	Описание обозначения точки на местности (при наличии)
	X	Y			
1	2	3	4	5	6
5503	471861.45	2382034.43	Картометрический метод	5.0	Закрепление отсутствует
5504	471853.09	2382007.49	Картометрический метод	5.0	Закрепление отсутствует
5505	471857.66	2382009.55	Картометрический метод	5.0	Закрепление отсутствует
5506	471865.64	2382008.79	Картометрический метод	5.0	Закрепление отсутствует
5507	471870.25	2382004.94	Картометрический метод	5.0	Закрепление отсутствует
5508	471872.25	2382000.03	Картометрический метод	5.0	Закрепление отсутствует
5509	471993.53	2381974.15	Картометрический метод	5.0	Закрепление отсутствует
5510	472043.10	2381958.72	Картометрический метод	5.0	Закрепление отсутствует
5511	472109.12	2381940.10	Картометрический метод	5.0	Закрепление отсутствует
5512	472152.39	2381928.76	Картометрический метод	5.0	Закрепление отсутствует
5513	472177.07	2381924.18	Картометрический метод	5.0	Закрепление отсутствует
5514	472198.00	2381922.78	Картометрический метод	5.0	Закрепление отсутствует
5515	472223.83	2381917.76	Картометрический метод	5.0	Закрепление отсутствует
5516	472248.45	2381910.41	Картометрический метод	5.0	Закрепление отсутствует
5517	472284.75	2381902.53	Картометрический метод	5.0	Закрепление отсутствует
5518	472315.00	2381896.90	Картометрический метод	5.0	Закрепление отсутствует
5519	472344.58	2381893.89	Картометрический метод	5.0	Закрепление отсутствует
5520	472371.34	2381887.67	Картометрический метод	5.0	Закрепление отсутствует
5521	472402.21	2381878.31	Картометрический метод	5.0	Закрепление отсутствует
5522	472444.27	2381866.32	Картометрический метод	5.0	Закрепление отсутствует
5523	472536.94	2381843.75	Картометрический метод	5.0	Закрепление отсутствует
5524	472545.54	2381887.01	Картометрический метод	5.0	Закрепление отсутствует
5525	472452.05	2381906.13	Картометрический метод	5.0	Закрепление отсутствует
5526	472421.54	2381907.52	Картометрический метод	5.0	Закрепление отсутствует
5527	472357.55	2381917.41	Картометрический метод	5.0	Закрепление отсутствует

2. Сведения о характерных точках границ объекта

Обозначение характерных точек границ	Координаты, м		Метод определения координат характерной точки	Средняя квадратическая погрешность положения характерной точки (Mt), м	Описание обозначения точки на местности (при наличии)
	X	Y			
1	2	3	4	5	6
5528	472341.00	2381922.72	Картометрический метод	5.0	Закрепление отсутствует
5529	472257.43	2381930.47	Картометрический метод	5.0	Закрепление отсутствует
5441	472030.81	2381979.93	Картометрический метод	5.0	Закрепление отсутствует
5530	471985.23	2381986.59	Картометрический метод	5.0	Закрепление отсутствует
5531	471980.43	2381987.98	Картометрический метод	5.0	Закрепление отсутствует
5532	471981.80	2381992.85	Картометрический метод	5.0	Закрепление отсутствует
5533	471982.62	2381994.56	Картометрический метод	5.0	Закрепление отсутствует
5534	471985.08	2381993.77	Картометрический метод	5.0	Закрепление отсутствует
5535	471987.48	2381993.09	Картометрический метод	5.0	Закрепление отсутствует
5536	471986.04	2381988.30	Картометрический метод	5.0	Закрепление отсутствует
5537	471985.77	2381988.37	Картометрический метод	5.0	Закрепление отсутствует
5530	471985.23	2381986.59	Картометрический метод	5.0	Закрепление отсутствует
5538	471139.93	2382398.36	Картометрический метод	5.0	Закрепление отсутствует
5539	471146.83	2382409.40	Картометрический метод	5.0	Закрепление отсутствует
5540	471146.62	2382433.40	Картометрический метод	5.0	Закрепление отсутствует
5541	471144.55	2382433.96	Картометрический метод	5.0	Закрепление отсутствует
5542	471139.50	2382434.42	Картометрический метод	5.0	Закрепление отсутствует
5543	471134.99	2382433.69	Картометрический метод	5.0	Закрепление отсутствует
5544	471141.96	2382424.83	Картометрический метод	5.0	Закрепление отсутствует
5545	471141.82	2382407.87	Картометрический метод	5.0	Закрепление отсутствует
5546	471138.04	2382398.68	Картометрический метод	5.0	Закрепление отсутствует
5538	471139.93	2382398.36	Картометрический метод	5.0	Закрепление отсутствует
5547	471157.58	2382425.01	Картометрический метод	5.0	Закрепление отсутствует
5548	471157.80	2382407.13	Картометрический метод	5.0	Закрепление отсутствует
5549	471157.38	2382405.64	Картометрический метод	5.0	Закрепление отсутствует

2. Сведения о характерных точках границ объекта

Обозначение характерных точек границ	Координаты, м		Метод определения координат характерной точки	Средняя квадратическая погрешность положения характерной точки (Mt), м	Описание обозначения точки на местности (при наличии)
	X	Y			
1	2	3	4	5	6
5550	471153.49	2382399.31	Картометрический метод	5.0	Закрепление отсутствует
5551	471155.61	2382401.36	Картометрический метод	5.0	Закрепление отсутствует
5552	471157.99	2382404.47	Картометрический метод	5.0	Закрепление отсутствует
5553	471159.49	2382408.09	Картометрический метод	5.0	Закрепление отсутствует
5554	471160.16	2382410.59	Картометрический метод	5.0	Закрепление отсутствует
5555	471160.67	2382414.47	Картометрический метод	5.0	Закрепление отсутствует
5556	471160.16	2382418.35	Картометрический метод	5.0	Закрепление отсутствует
5557	471159.49	2382420.85	Картометрический метод	5.0	Закрепление отсутствует
5547	471157.58	2382425.01	Картометрический метод	5.0	Закрепление отсутствует
5558	469543.78	2384051.86	Картометрический метод	5.0	Закрепление отсутствует
5559	469544.79	2384050.48	Картометрический метод	5.0	Закрепление отсутствует
5560	469541.59	2384043.33	Картометрический метод	5.0	Закрепление отсутствует
5561	469520.80	2384030.51	Картометрический метод	5.0	Закрепление отсутствует
5562	469520.58	2384024.91	Картометрический метод	5.0	Закрепление отсутствует
5563	469613.28	2384049.84	Картометрический метод	5.0	Закрепление отсутствует
5564	469688.49	2384075.50	Картометрический метод	5.0	Закрепление отсутствует
5565	469755.92	2384091.03	Картометрический метод	5.0	Закрепление отсутствует
5566	469930.40	2384136.71	Картометрический метод	5.0	Закрепление отсутствует
5567	469984.03	2384146.18	Картометрический метод	5.0	Закрепление отсутствует
5568	470009.09	2384142.47	Картометрический метод	5.0	Закрепление отсутствует
5569	470033.71	2384147.56	Картометрический метод	5.0	Закрепление отсутствует
5570	470105.60	2384168.28	Картометрический метод	5.0	Закрепление отсутствует
5571	470131.83	2384181.77	Картометрический метод	5.0	Закрепление отсутствует
5572	470167.81	2384189.03	Картометрический метод	5.0	Закрепление отсутствует
5573	470232.47	2384195.62	Картометрический метод	5.0	Закрепление отсутствует

2. Сведения о характерных точках границ объекта

Обозначение характерных точек границ	Координаты, м		Метод определения координат характерной точки	Средняя квадратическая погрешность положения характерной точки (Mt), м	Описание обозначения точки на местности (при наличии)
	X	Y			
1	2	3	4	5	6
5574	470292.80	2384191.13	Картометрический метод	5.0	Закрепление отсутствует
5575	470329.55	2384186.10	Картометрический метод	5.0	Закрепление отсутствует
5576	470350.48	2384177.10	Картометрический метод	5.0	Закрепление отсутствует
5577	470357.28	2384192.72	Картометрический метод	5.0	Закрепление отсутствует
5578	470348.66	2384197.13	Картометрический метод	5.0	Закрепление отсутствует
5579	470321.78	2384209.98	Картометрический метод	5.0	Закрепление отсутствует
5580	470293.53	2384215.72	Картометрический метод	5.0	Закрепление отсутствует
5581	470242.67	2384214.95	Картометрический метод	5.0	Закрепление отсутствует
5582	470258.55	2384223.93	Картометрический метод	5.0	Закрепление отсутствует
5583	470263.17	2384225.96	Картометрический метод	5.0	Закрепление отсутствует
5584	470253.90	2384226.58	Картометрический метод	5.0	Закрепление отсутствует
5585	470219.31	2384225.83	Картометрический метод	5.0	Закрепление отсутствует
5586	470219.84	2384214.44	Картометрический метод	5.0	Закрепление отсутствует
5587	470165.78	2384208.93	Картометрический метод	5.0	Закрепление отсутствует
5588	470153.77	2384206.60	Картометрический метод	5.0	Закрепление отсутствует
5589	470155.92	2384199.38	Картометрический метод	5.0	Закрепление отсутствует
5590	470130.29	2384194.21	Картометрический метод	5.0	Закрепление отсутствует
5591	470101.46	2384180.21	Картометрический метод	5.0	Закрепление отсутствует
5592	470048.52	2384164.84	Картометрический метод	5.0	Закрепление отсутствует
5593	470009.74	2384155.37	Картометрический метод	5.0	Закрепление отсутствует
5594	470007.68	2384155.32	Картометрический метод	5.0	Закрепление отсутствует
5595	469980.80	2384158.30	Картометрический метод	5.0	Закрепление отсутствует
5596	469937.22	2384150.53	Картометрический метод	5.0	Закрепление отсутствует
5597	469907.31	2384143.56	Картометрический метод	5.0	Закрепление отсутствует
5598	469875.31	2384135.35	Картометрический метод	5.0	Закрепление отсутствует

2. Сведения о характерных точках границ объекта

Обозначение характерных точек границ	Координаты, м		Метод определения координат характерной точки	Средняя квадратическая погрешность положения характерной точки (Mt), м	Описание обозначения точки на местности (при наличии)
	X	Y			
1	2	3	4	5	6
5599	469814.55	2384119.30	Картометрический метод	5.0	Закрепление отсутствует
5600	469714.56	2384094.35	Картометрический метод	5.0	Закрепление отсутствует
5601	469699.84	2384090.94	Картометрический метод	5.0	Закрепление отсутствует
5602	469698.16	2384098.25	Картометрический метод	5.0	Закрепление отсутствует
5603	469683.25	2384094.78	Картометрический метод	5.0	Закрепление отсутствует
5604	469641.57	2384080.62	Картометрический метод	5.0	Закрепление отсутствует
5605	469608.69	2384069.40	Картометрический метод	5.0	Закрепление отсутствует
5606	469605.38	2384068.42	Картометрический метод	5.0	Закрепление отсутствует
5607	469595.05	2384065.91	Картометрический метод	5.0	Закрепление отсутствует
5608	469576.02	2384055.10	Картометрический метод	5.0	Закрепление отсутствует
5609	469574.11	2384060.03	Картометрический метод	5.0	Закрепление отсутствует
5558	469543.78	2384051.86	Картометрический метод	5.0	Закрепление отсутствует
5610	469424.08	2383992.45	Картометрический метод	5.0	Закрепление отсутствует
5611	469520.42	2384024.87	Картометрический метод	5.0	Закрепление отсутствует
5612	469520.71	2384030.55	Картометрический метод	5.0	Закрепление отсутствует
5613	469541.50	2384043.39	Картометрический метод	5.0	Закрепление отсутствует
5614	469544.75	2384050.48	Картометрический метод	5.0	Закрепление отсутствует
5615	469543.68	2384051.83	Картометрический метод	5.0	Закрепление отсутствует
5616	469515.42	2384044.20	Картометрический метод	5.0	Закрепление отсутствует
5617	469504.38	2384040.56	Картометрический метод	5.0	Закрепление отсутствует
5618	469419.09	2384011.87	Картометрический метод	5.0	Закрепление отсутствует
5619	469349.37	2383999.32	Картометрический метод	5.0	Закрепление отсутствует
5620	469322.66	2383994.75	Картометрический метод	5.0	Закрепление отсутствует
5621	469315.96	2383993.15	Картометрический метод	5.0	Закрепление отсутствует
5622	469255.58	2383982.46	Картометрический метод	5.0	Закрепление отсутствует

2. Сведения о характерных точках границ объекта

Обозначение характерных точек границ	Координаты, м		Метод определения координат характерной точки	Средняя квадратическая погрешность положения характерной точки (Mt), м	Описание обозначения точки на местности (при наличии)
	X	Y			
1	2	3	4	5	6
5623	469255.88	2383962.17	Картометрический метод	5.0	Закрепление отсутствует
5610	469424.08	2383992.45	Картометрический метод	5.0	Закрепление отсутствует
5624	469517.12	2384070.94	Картометрический метод	5.0	Закрепление отсутствует
5625	469507.56	2384080.22	Картометрический метод	5.0	Закрепление отсутствует
5626	469489.17	2384089.20	Картометрический метод	5.0	Закрепление отсутствует
5627	469446.39	2384077.16	Картометрический метод	5.0	Закрепление отсутствует
5628	469445.47	2384076.18	Картометрический метод	5.0	Закрепление отсутствует
5629	469448.81	2384055.80	Картометрический метод	5.0	Закрепление отсутствует
5630	469448.62	2384051.39	Картометрический метод	5.0	Закрепление отсутствует
5631	469515.59	2384069.27	Картометрический метод	5.0	Закрепление отсутствует
5624	469517.12	2384070.94	Картометрический метод	5.0	Закрепление отсутствует
5632	469414.32	2384133.69	Картометрический метод	5.0	Закрепление отсутствует
5633	469419.85	2384141.36	Картометрический метод	5.0	Закрепление отсутствует
5634	469423.07	2384149.85	Картометрический метод	5.0	Закрепление отсутствует
5635	469425.49	2384168.72	Картометрический метод	5.0	Закрепление отсутствует
5636	469420.90	2384177.03	Картометрический метод	5.0	Закрепление отсутствует
5637	469415.10	2384178.85	Картометрический метод	5.0	Закрепление отсутствует
5638	469407.83	2384174.85	Картометрический метод	5.0	Закрепление отсутствует
5639	469396.14	2384163.91	Картометрический метод	5.0	Закрепление отсутствует
5640	469394.69	2384161.61	Картометрический метод	5.0	Закрепление отсутствует
5641	469383.92	2384151.33	Картометрический метод	5.0	Закрепление отсутствует
5642	469381.97	2384150.66	Картометрический метод	5.0	Закрепление отсутствует
5643	469379.71	2384148.55	Картометрический метод	5.0	Закрепление отсутствует
5644	469377.49	2384146.89	Картометрический метод	5.0	Закрепление отсутствует
5645	469397.37	2384139.76	Картометрический метод	5.0	Закрепление отсутствует

2. Сведения о характерных точках границ объекта

Обозначение характерных точек границ	Координаты, м		Метод определения координат характерной точки	Средняя квадратическая погрешность положения характерной точки (Mt), м	Описание обозначения точки на местности (при наличии)
	X	Y			
1	2	3	4	5	6
5646	469405.87	2384136.72	Картометрический метод	5.0	Закрепление отсутствует
5632	469414.32	2384133.69	Картометрический метод	5.0	Закрепление отсутствует
5647	469406.11	2384111.18	Картометрический метод	5.0	Закрепление отсутствует
5648	469409.55	2384123.72	Картометрический метод	5.0	Закрепление отсутствует
5649	469402.16	2384126.36	Картометрический метод	5.0	Закрепление отсутствует
5650	469394.78	2384129.01	Картометрический метод	5.0	Закрепление отсутствует
5651	469395.56	2384114.83	Картометрический метод	5.0	Закрепление отсутствует
5652	469396.16	2384111.42	Картометрический метод	5.0	Закрепление отсутствует
5653	469396.81	2384109.23	Картометрический метод	5.0	Закрепление отсутствует
5654	469398.16	2384106.07	Картометрический метод	5.0	Закрепление отсутствует
5655	469404.34	2384095.23	Картометрический метод	5.0	Закрепление отсутствует
5656	469407.47	2384091.29	Картометрический метод	5.0	Закрепление отсутствует
5647	469406.11	2384111.18	Картометрический метод	5.0	Закрепление отсутствует
5657	469411.40	2384086.70	Картометрический метод	5.0	Закрепление отсутствует
5658	469409.07	2384092.76	Картометрический метод	5.0	Закрепление отсутствует
5659	469409.64	2384100.52	Картометрический метод	5.0	Закрепление отсутствует
5660	469410.04	2384105.97	Картометрический метод	5.0	Закрепление отсутствует
5661	469410.95	2384118.26	Картометрический метод	5.0	Закрепление отсутствует
5662	469414.83	2384128.27	Картометрический метод	5.0	Закрепление отсутствует
5663	469414.78	2384129.05	Картометрический метод	5.0	Закрепление отсутствует
5664	469418.03	2384138.09	Картометрический метод	5.0	Закрепление отсутствует
5665	469418.86	2384139.90	Картометрический метод	5.0	Закрепление отсутствует
5666	469411.08	2384129.11	Картометрический метод	5.0	Закрепление отсутствует
5667	469406.16	2384111.17	Картометрический метод	5.0	Закрепление отсутствует
5668	469407.65	2384089.56	Картометрический метод	5.0	Закрепление отсутствует

2. Сведения о характерных точках границ объекта

Обозначение характерных точек границ	Координаты, м		Метод определения координат характерной точки	Средняя квадратическая погрешность положения характерной точки (Mt), м	Описание обозначения точки на местности (при наличии)
	X	Y			
1	2	3	4	5	6
5657	469411.40	2384086.70	Картометрический метод	5.0	Закрепление отсутствует
5669	469517.16	2384070.99	Картометрический метод	5.0	Закрепление отсутствует
5670	469524.28	2384076.46	Картометрический метод	5.0	Закрепление отсутствует
5671	469535.15	2384092.77	Картометрический метод	5.0	Закрепление отсутствует
5672	469534.80	2384112.07	Картометрический метод	5.0	Закрепление отсутствует
5673	469535.39	2384115.74	Картометрический метод	5.0	Закрепление отсутствует
5674	469537.18	2384119.00	Картометрический метод	5.0	Закрепление отсутствует
5675	469539.94	2384121.48	Картометрический метод	5.0	Закрепление отсутствует
5676	469543.38	2384122.90	Картометрический метод	5.0	Закрепление отсутствует
5677	469546.19	2384129.75	Картометрический метод	5.0	Закрепление отсутствует
5678	469572.29	2384184.03	Картометрический метод	5.0	Закрепление отсутствует
5679	469666.70	2384214.85	Картометрический метод	5.0	Закрепление отсутствует
5680	469666.82	2384219.90	Картометрический метод	5.0	Закрепление отсутствует
5681	469669.03	2384236.06	Картометрический метод	5.0	Закрепление отсутствует
5682	469673.14	2384250.42	Картометрический метод	5.0	Закрепление отсутствует
5683	469676.87	2384265.13	Картометрический метод	5.0	Закрепление отсутствует
5684	469680.01	2384279.62	Картометрический метод	5.0	Закрепление отсутствует
5685	469681.34	2384290.94	Картометрический метод	5.0	Закрепление отсутствует
5686	469681.06	2384303.32	Картометрический метод	5.0	Закрепление отсутствует
5687	469670.76	2384301.01	Картометрический метод	5.0	Закрепление отсутствует
5688	469648.06	2384300.02	Картометрический метод	5.0	Закрепление отсутствует
5689	469631.45	2384295.79	Картометрический метод	5.0	Закрепление отсутствует
5690	469636.99	2384291.44	Картометрический метод	5.0	Закрепление отсутствует
5691	469635.71	2384270.11	Картометрический метод	5.0	Закрепление отсутствует
5692	469633.54	2384263.11	Картометрический метод	5.0	Закрепление отсутствует

2. Сведения о характерных точках границ объекта

Обозначение характерных точек границ	Координаты, м		Метод определения координат характерной точки	Средняя квадратическая погрешность положения характерной точки (Mt), м	Описание обозначения точки на местности (при наличии)
	X	Y			
1	2	3	4	5	6
5693	469613.95	2384256.27	Картометрический метод	5.0	Закрепление отсутствует
5694	469599.25	2384249.39	Картометрический метод	5.0	Закрепление отсутствует
5695	469592.42	2384236.24	Картометрический метод	5.0	Закрепление отсутствует
5696	469577.51	2384235.97	Картометрический метод	5.0	Закрепление отсутствует
5697	469569.81	2384243.20	Картометрический метод	5.0	Закрепление отсутствует
5698	469562.11	2384249.83	Картометрический метод	5.0	Закрепление отсутствует
5699	469554.95	2384251.32	Картометрический метод	5.0	Закрепление отсутствует
5700	469550.81	2384246.12	Картометрический метод	5.0	Закрепление отсутствует
5701	469547.10	2384251.55	Картометрический метод	5.0	Закрепление отсутствует
5702	469547.72	2384260.27	Картометрический метод	5.0	Закрепление отсутствует
5703	469538.32	2384265.52	Картометрический метод	5.0	Закрепление отсутствует
5704	469525.52	2384270.50	Картометрический метод	5.0	Закрепление отсутствует
5705	469491.59	2384280.05	Картометрический метод	5.0	Закрепление отсутствует
5706	469455.10	2384278.52	Картометрический метод	5.0	Закрепление отсутствует
5707	469450.14	2384274.72	Картометрический метод	5.0	Закрепление отсутствует
5708	469448.84	2384273.72	Картометрический метод	5.0	Закрепление отсутствует
5709	469447.85	2384263.41	Картометрический метод	5.0	Закрепление отсутствует
5710	469455.48	2384255.42	Картометрический метод	5.0	Закрепление отсутствует
5711	469479.35	2384252.12	Картометрический метод	5.0	Закрепление отсутствует
5712	469480.47	2384246.04	Картометрический метод	5.0	Закрепление отсутствует
5713	469441.53	2384229.91	Картометрический метод	5.0	Закрепление отсутствует
5714	469457.17	2384185.73	Картометрический метод	5.0	Закрепление отсутствует
5715	469453.89	2384152.55	Картометрический метод	5.0	Закрепление отсутствует
5716	469459.40	2384128.74	Картометрический метод	5.0	Закрепление отсутствует
5717	469466.21	2384118.00	Картометрический метод	5.0	Закрепление отсутствует

2. Сведения о характерных точках границ объекта

Обозначение характерных точек границ	Координаты, м		Метод определения координат характерной точки	Средняя квадратическая погрешность положения характерной точки (Mt), м	Описание обозначения точки на местности (при наличии)
	X	Y			
1	2	3	4	5	6
5718	469490.07	2384102.85	Картометрический метод	5.0	Закрепление отсутствует
5719	469489.25	2384089.27	Картометрический метод	5.0	Закрепление отсутствует
5720	469507.59	2384080.27	Картометрический метод	5.0	Закрепление отсутствует
5669	469517.16	2384070.99	Картометрический метод	5.0	Закрепление отсутствует
5721	469631.42	2384295.84	Картометрический метод	5.0	Закрепление отсутствует
5722	469647.94	2384300.04	Картометрический метод	5.0	Закрепление отсутствует
5723	469629.97	2384302.95	Картометрический метод	5.0	Закрепление отсутствует
5724	469608.96	2384293.82	Картометрический метод	5.0	Закрепление отсутствует
5725	469595.33	2384287.89	Картометрический метод	5.0	Закрепление отсутствует
5721	469631.42	2384295.84	Картометрический метод	5.0	Закрепление отсутствует
5726	468690.87	2384819.71	Картометрический метод	5.0	Закрепление отсутствует
5727	468695.72	2384819.86	Картометрический метод	5.0	Закрепление отсутствует
5728	468699.75	2384820.53	Картометрический метод	5.0	Закрепление отсутствует
5729	468733.29	2384832.38	Картометрический метод	5.0	Закрепление отсутствует
5730	468724.87	2384844.96	Картометрический метод	5.0	Закрепление отсутствует
5731	468713.50	2384835.28	Картометрический метод	5.0	Закрепление отсутствует
5732	468703.96	2384825.52	Картометрический метод	5.0	Закрепление отсутствует
5733	468685.84	2384832.63	Картометрический метод	5.0	Закрепление отсутствует
5734	468665.92	2384836.78	Картометрический метод	5.0	Закрепление отсутствует
5735	468652.11	2384839.59	Картометрический метод	5.0	Закрепление отсутствует
5736	468653.51	2384837.43	Картометрический метод	5.0	Закрепление отсутствует
5737	468657.20	2384833.42	Картометрический метод	5.0	Закрепление отсутствует
5738	468666.71	2384825.27	Картометрический метод	5.0	Закрепление отсутствует
5739	468672.92	2384822.91	Картометрический метод	5.0	Закрепление отсутствует
5740	468679.20	2384821.44	Картометрический метод	5.0	Закрепление отсутствует

2. Сведения о характерных точках границ объекта

Обозначение характерных точек границ	Координаты, м		Метод определения координат характерной точки	Средняя квадратическая погрешность положения характерной точки (Mt), м	Описание обозначения точки на местности (при наличии)
	X	Y			
1	2	3	4	5	6
5741	468682.52	2384821.18	Картометрический метод	5.0	Закрепление отсутствует
5726	468690.87	2384819.71	Картометрический метод	5.0	Закрепление отсутствует
5742	468617.51	2384852.61	Картометрический метод	5.0	Закрепление отсутствует
5743	468620.06	2384852.79	Картометрический метод	5.0	Закрепление отсутствует
5744	468631.16	2384855.12	Картометрический метод	5.0	Закрепление отсутствует
5745	468644.56	2384853.85	Картометрический метод	5.0	Закрепление отсутствует
5746	468646.77	2384853.30	Картометрический метод	5.0	Закрепление отсутствует
5747	468645.68	2384856.55	Картометрический метод	5.0	Закрепление отсутствует
5748	468645.40	2384870.61	Картометрический метод	5.0	Закрепление отсутствует
5749	468630.10	2384861.12	Картометрический метод	5.0	Закрепление отсутствует
5750	468616.08	2384861.43	Картометрический метод	5.0	Закрепление отсутствует
5742	468617.51	2384852.61	Картометрический метод	5.0	Закрепление отсутствует
5751	467609.97	2384199.35	Картометрический метод	5.0	Закрепление отсутствует
5752	467610.23	2384226.58	Картометрический метод	5.0	Закрепление отсутствует
5753	467606.73	2384248.81	Картометрический метод	5.0	Закрепление отсутствует
5754	467591.33	2384290.92	Картометрический метод	5.0	Закрепление отсутствует
5755	467577.39	2384317.02	Картометрический метод	5.0	Закрепление отсутствует
5756	467569.67	2384328.61	Картометрический метод	5.0	Закрепление отсутствует
5757	467562.76	2384338.99	Картометрический метод	5.0	Закрепление отсутствует
5758	467539.18	2384374.40	Картометрический метод	5.0	Закрепление отсутствует
5759	467487.94	2384433.94	Картометрический метод	5.0	Закрепление отсутствует
5760	467474.55	2384449.50	Картометрический метод	5.0	Закрепление отсутствует
5761	467444.23	2384474.88	Картометрический метод	5.0	Закрепление отсутствует
5762	467355.99	2384533.83	Картометрический метод	5.0	Закрепление отсутствует
5763	467353.85	2384542.22	Картометрический метод	5.0	Закрепление отсутствует

2. Сведения о характерных точках границ объекта

Обозначение характерных точек границ	Координаты, м		Метод определения координат характерной точки	Средняя квадратическая погрешность положения характерной точки (Mt), м	Описание обозначения точки на местности (при наличии)
	X	Y			
1	2	3	4	5	6
5764	467325.85	2384554.63	Картометрический метод	5.0	Закрепление отсутствует
5765	467298.12	2384562.77	Картометрический метод	5.0	Закрепление отсутствует
5766	467285.62	2384566.44	Картометрический метод	5.0	Закрепление отсутствует
5767	467248.40	2384572.72	Картометрический метод	5.0	Закрепление отсутствует
5768	467220.57	2384572.23	Картометрический метод	5.0	Закрепление отсутствует
5769	467219.93	2384552.17	Картометрический метод	5.0	Закрепление отсутствует
5770	467246.90	2384552.69	Картометрический метод	5.0	Закрепление отсутствует
5771	467281.12	2384546.92	Картометрический метод	5.0	Закрепление отсутствует
5772	467318.95	2384535.81	Картометрический метод	5.0	Закрепление отсутствует
5773	467337.06	2384527.79	Картометрический метод	5.0	Закрепление отсутствует
5774	467338.67	2384523.83	Картометрический метод	5.0	Закрепление отсутствует
5775	467344.88	2384517.20	Картометрический метод	5.0	Закрепление отсутствует
5776	467388.84	2384488.82	Картометрический метод	5.0	Закрепление отсутствует
5777	467398.18	2384481.65	Картометрический метод	5.0	Закрепление отсутствует
5778	467432.22	2384458.85	Картометрический метод	5.0	Закрепление отсутствует
5779	467460.46	2384435.21	Картометрический метод	5.0	Закрепление отсутствует
5780	467472.78	2384420.89	Картометрический метод	5.0	Закрепление отсутствует
5781	467475.01	2384418.68	Картометрический метод	5.0	Закрепление отсутствует
5782	467481.22	2384413.42	Картометрический метод	5.0	Закрепление отсутствует
5783	467512.19	2384379.39	Картометрический метод	5.0	Закрепление отсутствует
5784	467513.04	2384378.14	Картометрический метод	5.0	Закрепление отсутствует
5785	467526.94	2384364.71	Картометрический метод	5.0	Закрепление отсутствует
5786	467550.83	2384321.36	Картометрический метод	5.0	Закрепление отсутствует
5787	467554.98	2384315.69	Картометрический метод	5.0	Закрепление отсутствует
5788	467559.67	2384311.29	Картометрический метод	5.0	Закрепление отсутствует

2. Сведения о характерных точках границ объекта

Обозначение характерных точек границ	Координаты, м		Метод определения координат характерной точки	Средняя квадратическая погрешность положения характерной точки (Mt), м	Описание обозначения точки на местности (при наличии)
	X	Y			
1	2	3	4	5	6
5789	467564.34	2384310.04	Картометрический метод	5.0	Закрепление отсутствует
5790	467568.74	2384296.90	Картометрический метод	5.0	Закрепление отсутствует
5791	467571.26	2384293.45	Картометрический метод	5.0	Закрепление отсутствует
5792	467586.56	2384274.21	Картометрический метод	5.0	Закрепление отсутствует
5793	467594.48	2384229.49	Картометрический метод	5.0	Закрепление отсутствует
5794	467597.87	2384178.93	Картометрический метод	5.0	Закрепление отсутствует
5795	467598.43	2384146.28	Картометрический метод	5.0	Закрепление отсутствует
5796	467599.45	2384139.81	Картометрический метод	5.0	Закрепление отсутствует
5797	467604.41	2384146.46	Картометрический метод	5.0	Закрепление отсутствует
5798	467609.80	2384197.73	Картометрический метод	5.0	Закрепление отсутствует
5751	467609.97	2384199.35	Картометрический метод	5.0	Закрепление отсутствует
5799	467043.92	2384279.69	Картометрический метод	5.0	Закрепление отсутствует
5800	467043.94	2384279.79	Картометрический метод	5.0	Закрепление отсутствует
5801	467044.72	2384283.42	Картометрический метод	5.0	Закрепление отсутствует
5802	467037.09	2384379.60	Картометрический метод	5.0	Закрепление отсутствует
5803	467036.44	2384383.32	Картометрический метод	5.0	Закрепление отсутствует
5804	467034.02	2384392.11	Картометрический метод	5.0	Закрепление отсутствует
5805	467036.91	2384401.89	Картометрический метод	5.0	Закрепление отсутствует
5806	467038.07	2384424.11	Картометрический метод	5.0	Закрепление отсутствует
5807	467057.87	2384463.46	Картометрический метод	5.0	Закрепление отсутствует
5808	467071.10	2384478.53	Картометрический метод	5.0	Закрепление отсутствует
5809	467114.36	2384514.88	Картометрический метод	5.0	Закрепление отсутствует
5810	467114.56	2384515.05	Картометрический метод	5.0	Закрепление отсутствует
5811	467116.04	2384542.40	Картометрический метод	5.0	Закрепление отсутствует
5812	467057.07	2384492.87	Картометрический метод	5.0	Закрепление отсутствует

2. Сведения о характерных точках границ объекта

Обозначение характерных точек границ	Координаты, м		Метод определения координат характерной точки	Средняя квадратическая погрешность положения характерной точки (Mt), м	Описание обозначения точки на местности (при наличии)
	X	Y			
1	2	3	4	5	6
5813	467041.15	2384474.73	Картометрический метод	5.0	Закрепление отсутствует
5814	467018.32	2384429.35	Картометрический метод	5.0	Закрепление отсутствует
5815	467016.94	2384402.93	Картометрический метод	5.0	Закрепление отсутствует
5816	467012.85	2384393.68	Картометрический метод	5.0	Закрепление отсутствует
5817	467017.15	2384378.02	Картометрический метод	5.0	Закрепление отсутствует
5818	467024.92	2384280.01	Картометрический метод	5.0	Закрепление отсутствует
5819	467027.81	2384274.25	Картометрический метод	5.0	Закрепление отсутствует
5820	467036.11	2384271.51	Картометрический метод	5.0	Закрепление отсутствует
5799	467043.92	2384279.69	Картометрический метод	5.0	Закрепление отсутствует
5821	467026.03	2384016.75	Картометрический метод	5.0	Закрепление отсутствует
5822	466999.90	2384118.51	Картометрический метод	5.0	Закрепление отсутствует
5823	466960.95	2384235.46	Картометрический метод	5.0	Закрепление отсутствует
5824	466949.04	2384289.39	Картометрический метод	5.0	Закрепление отсутствует
5825	466945.95	2384346.39	Картометрический метод	5.0	Закрепление отсутствует
5826	466949.19	2384392.30	Картометрический метод	5.0	Закрепление отсутствует
5827	466961.47	2384451.15	Картометрический метод	5.0	Закрепление отсутствует
5828	466978.84	2384492.35	Картометрический метод	5.0	Закрепление отсутствует
5829	466977.48	2384498.51	Картометрический метод	5.0	Закрепление отсутствует
5830	466972.66	2384516.73	Картометрический метод	5.0	Закрепление отсутствует
5831	466961.52	2384502.35	Картометрический метод	5.0	Закрепление отсутствует
5832	466954.70	2384486.57	Картометрический метод	5.0	Закрепление отсутствует
5833	466942.47	2384457.08	Картометрический метод	5.0	Закрепление отсутствует
5834	466930.56	2384400.90	Картометрический метод	5.0	Закрепление отсутствует
5835	466929.08	2384391.40	Картометрический метод	5.0	Закрепление отсутствует
5836	466925.95	2384346.39	Картометрический метод	5.0	Закрепление отсутствует

2. Сведения о характерных точках границ объекта

Обозначение характерных точек границ	Координаты, м		Метод определения координат характерной точки	Средняя квадратическая погрешность положения характерной точки (Mt), м	Описание обозначения точки на местности (при наличии)
	X	Y			
1	2	3	4	5	6
5837	466926.99	2384321.50	Картометрический метод	5.0	Закрепление отсутствует
5838	466929.07	2384288.31	Картометрический метод	5.0	Закрепление отсутствует
5839	466941.42	2384231.15	Картометрический метод	5.0	Закрепление отсутствует
5840	466980.70	2384112.86	Картометрический метод	5.0	Закрепление отсутствует
5841	467004.25	2384021.14	Картометрический метод	5.0	Закрепление отсутствует
5842	466993.76	2384008.83	Картометрический метод	5.0	Закрепление отсутствует
5843	466975.55	2384002.58	Картометрический метод	5.0	Закрепление отсутствует
5844	466959.69	2384000.39	Картометрический метод	5.0	Закрепление отсутствует
5845	466959.38	2383999.34	Картометрический метод	5.0	Закрепление отсутствует
5846	466959.32	2383997.32	Картометрический метод	5.0	Закрепление отсутствует
5847	466963.40	2383980.71	Картометрический метод	5.0	Закрепление отсутствует
5848	466980.22	2383983.03	Картометрический метод	5.0	Закрепление отсутствует
5849	467004.86	2383991.50	Картометрический метод	5.0	Закрепление отсутствует
5850	467014.61	2384001.70	Картометрический метод	5.0	Закрепление отсутствует
5821	467026.03	2384016.75	Картометрический метод	5.0	Закрепление отсутствует
5851	465229.27	2393749.56	Картометрический метод	5.0	Закрепление отсутствует
5852	465227.41	2393758.91	Картометрический метод	5.0	Закрепление отсутствует
5853	465227.22	2393764.27	Картометрический метод	5.0	Закрепление отсутствует
5854	465228.22	2393771.57	Картометрический метод	5.0	Закрепление отсутствует
5855	465228.67	2393778.79	Картометрический метод	5.0	Закрепление отсутствует
5856	465227.67	2393787.58	Картометрический метод	5.0	Закрепление отсутствует
5857	465225.26	2393794.27	Картометрический метод	5.0	Закрепление отсутствует
5858	465223.56	2393797.12	Картометрический метод	5.0	Закрепление отсутствует
5859	465193.52	2393729.82	Картометрический метод	5.0	Закрепление отсутствует
5860	465195.21	2393728.42	Картометрический метод	5.0	Закрепление отсутствует

2. Сведения о характерных точках границ объекта

Обозначение характерных точек границ	Координаты, м		Метод определения координат характерной точки	Средняя квадратическая погрешность положения характерной точки (Mt), м	Описание обозначения точки на местности (при наличии)
	X	Y			
1	2	3	4	5	6
5861	465198.81	2393723.26	Картометрический метод	5.0	Закрепление отсутствует
5862	465204.36	2393717.86	Картометрический метод	5.0	Закрепление отсутствует
5863	465212.19	2393712.63	Картометрический метод	5.0	Закрепление отсутствует
5864	465221.23	2393704.28	Картометрический метод	5.0	Закрепление отсутствует
5865	465223.40	2393701.81	Картометрический метод	5.0	Закрепление отсутствует
5866	465223.12	2393695.60	Картометрический метод	5.0	Закрепление отсутствует
5867	465223.69	2393689.28	Картометрический метод	5.0	Закрепление отсутствует
5868	465226.65	2393679.46	Картометрический метод	5.0	Закрепление отсутствует
5869	465229.84	2393672.26	Картометрический метод	5.0	Закрепление отсутствует
5870	465233.67	2393666.25	Картометрический метод	5.0	Закрепление отсутствует
5871	465238.65	2393660.89	Картометрический метод	5.0	Закрепление отсутствует
5872	465243.72	2393657.17	Картометрический метод	5.0	Закрепление отсутствует
5873	465250.65	2393654.06	Картометрический метод	5.0	Закрепление отсутствует
5874	465258.95	2393650.59	Картометрический метод	5.0	Закрепление отсутствует
5875	465257.47	2393643.51	Картометрический метод	5.0	Закрепление отсутствует
5876	465254.48	2393635.75	Картометрический метод	5.0	Закрепление отсутствует
5877	465252.38	2393626.61	Картометрический метод	5.0	Закрепление отсутствует
5878	465252.35	2393620.86	Картометрический метод	5.0	Закрепление отсутствует
5879	465255.99	2393608.92	Картометрический метод	5.0	Закрепление отсутствует
5880	465254.65	2393604.05	Картометрический метод	5.0	Закрепление отсутствует
5881	465247.58	2393597.85	Картометрический метод	5.0	Закрепление отсутствует
5882	465241.19	2393589.50	Картометрический метод	5.0	Закрепление отсутствует
5883	465237.88	2393583.80	Картометрический метод	5.0	Закрепление отсутствует
5884	465235.30	2393577.53	Картометрический метод	5.0	Закрепление отсутствует
5885	465233.66	2393570.06	Картометрический метод	5.0	Закрепление отсутствует

2. Сведения о характерных точках границ объекта

Обозначение характерных точек границ	Координаты, м		Метод определения координат характерной точки	Средняя квадратическая погрешность положения характерной точки (Mt), м	Описание обозначения точки на местности (при наличии)
	X	Y			
1	2	3	4	5	6
5886	465233.47	2393561.84	Картометрический метод	5.0	Закрепление отсутствует
5887	465234.92	2393553.34	Картометрический метод	5.0	Закрепление отсутствует
5888	465237.01	2393545.45	Картометрический метод	5.0	Закрепление отсутствует
5889	465240.18	2393536.82	Картометрический метод	5.0	Закрепление отсутствует
5890	465238.64	2393531.70	Картометрический метод	5.0	Закрепление отсутствует
5891	465237.82	2393524.97	Картометрический метод	5.0	Закрепление отсутствует
5892	465238.10	2393518.86	Картометрический метод	5.0	Закрепление отсутствует
5893	465239.44	2393511.66	Картометрический метод	5.0	Закрепление отсутствует
5894	465241.17	2393506.58	Картометрический метод	5.0	Закрепление отсутствует
5895	465243.42	2393502.53	Картометрический метод	5.0	Закрепление отсутствует
5896	465245.36	2393505.42	Картометрический метод	5.0	Закрепление отсутствует
5897	465264.83	2393508.48	Картометрический метод	5.0	Закрепление отсутствует
5898	465275.97	2393499.19	Картометрический метод	5.0	Закрепление отсутствует
5899	465285.53	2393499.08	Картометрический метод	5.0	Закрепление отсутствует
5900	465283.72	2393506.78	Картометрический метод	5.0	Закрепление отсутствует
5901	465272.74	2393517.76	Картометрический метод	5.0	Закрепление отсутствует
5902	465271.99	2393517.96	Картометрический метод	5.0	Закрепление отсутствует
5903	465270.64	2393521.96	Картометрический метод	5.0	Закрепление отсутствует
5904	465278.26	2393524.53	Картометрический метод	5.0	Закрепление отсутствует
5905	465280.24	2393531.53	Картометрический метод	5.0	Закрепление отсутствует
5906	465280.70	2393538.51	Картометрический метод	5.0	Закрепление отсутствует
5907	465279.54	2393545.16	Картометрический метод	5.0	Закрепление отсутствует
5908	465275.79	2393555.57	Картометрический метод	5.0	Закрепление отсутствует
5909	465273.90	2393562.33	Картометрический метод	5.0	Закрепление отсутствует
5910	465273.50	2393565.57	Картометрический метод	5.0	Закрепление отсутствует

2. Сведения о характерных точках границ объекта

Обозначение характерных точек границ	Координаты, м		Метод определения координат характерной точки	Средняя квадратическая погрешность положения характерной точки (Mt), м	Описание обозначения точки на местности (при наличии)
	X	Y			
1	2	3	4	5	6
5911	465276.19	2393569.87	Картометрический метод	5.0	Закрепление отсутствует
5912	465284.95	2393577.79	Картометрический метод	5.0	Закрепление отсутствует
5913	465291.02	2393586.71	Картометрический метод	5.0	Закрепление отсутствует
5914	465294.75	2393597.55	Картометрический метод	5.0	Закрепление отсутствует
5915	465295.99	2393611.87	Картометрический метод	5.0	Закрепление отсутствует
5916	465293.62	2393622.98	Картометрический метод	5.0	Закрепление отсутствует
5917	465292.97	2393624.52	Картометрический метод	5.0	Закрепление отсутствует
5918	465297.03	2393636.84	Картометрический метод	5.0	Закрепление отсутствует
5919	465298.90	2393647.12	Картометрический метод	5.0	Закрепление отсутствует
5920	465299.25	2393655.20	Картометрический метод	5.0	Закрепление отсутствует
5921	465297.19	2393665.42	Картометрический метод	5.0	Закрепление отсутствует
5922	465290.92	2393676.00	Картометрический метод	5.0	Закрепление отсутствует
5923	465283.21	2393682.73	Картометрический метод	5.0	Закрепление отсутствует
5924	465273.26	2393688.27	Картометрический метод	5.0	Закрепление отсутствует
5925	465264.95	2393691.49	Картометрический метод	5.0	Закрепление отсутствует
5926	465263.14	2393696.29	Картометрический метод	5.0	Закрепление отсутствует
5927	465263.48	2393704.31	Картометрический метод	5.0	Закрепление отсутствует
5928	465262.61	2393711.85	Картометрический метод	5.0	Закрепление отсутствует
5929	465260.12	2393718.69	Картометрический метод	5.0	Закрепление отсутствует
5930	465254.36	2393727.15	Картометрический метод	5.0	Закрепление отсутствует
5931	465247.30	2393734.78	Картометрический метод	5.0	Закрепление отсутствует
5932	465238.49	2393742.78	Картометрический метод	5.0	Закрепление отсутствует
5851	465229.27	2393749.56	Картометрический метод	5.0	Закрепление отсутствует
5933	465523.03	2393713.98	Картометрический метод	5.0	Закрепление отсутствует
5934	465497.72	2393700.81	Картометрический метод	5.0	Закрепление отсутствует

2. Сведения о характерных точках границ объекта

Обозначение характерных точек границ	Координаты, м		Метод определения координат характерной точки	Средняя квадратическая погрешность положения характерной точки (Mt), м	Описание обозначения точки на местности (при наличии)
	X	Y			
1	2	3	4	5	6
5935	465488.90	2393679.02	Картометрический метод	5.0	Закрепление отсутствует
5936	465499.34	2393652.05	Картометрический метод	5.0	Закрепление отсутствует
5937	465506.33	2393626.98	Картометрический метод	5.0	Закрепление отсутствует
5938	465511.72	2393606.40	Картометрический метод	5.0	Закрепление отсутствует
5939	465511.03	2393588.71	Картометрический метод	5.0	Закрепление отсутствует
5940	465520.55	2393583.03	Картометрический метод	5.0	Закрепление отсутствует
5941	465528.04	2393593.35	Картометрический метод	5.0	Закрепление отсутствует
5942	465537.65	2393612.47	Картометрический метод	5.0	Закрепление отсутствует
5943	465545.63	2393658.20	Картометрический метод	5.0	Закрепление отсутствует
5944	465536.45	2393694.86	Картометрический метод	5.0	Закрепление отсутствует
5933	465523.03	2393713.98	Картометрический метод	5.0	Закрепление отсутствует
5945	465503.00	2393799.97	Картометрический метод	5.0	Закрепление отсутствует
5946	465504.02	2393809.04	Картометрический метод	5.0	Закрепление отсутствует
5947	465515.82	2393820.61	Картометрический метод	5.0	Закрепление отсутствует
5948	465524.92	2393838.02	Картометрический метод	5.0	Закрепление отсутствует
5949	465523.35	2393851.05	Картометрический метод	5.0	Закрепление отсутствует
5950	465521.76	2393881.60	Картометрический метод	5.0	Закрепление отсутствует
5951	465536.04	2393897.89	Картометрический метод	5.0	Закрепление отсутствует
5952	465549.11	2393923.11	Картометрический метод	5.0	Закрепление отсутствует
5953	465541.77	2393920.53	Картометрический метод	5.0	Закрепление отсутствует
5954	465515.54	2393911.31	Картометрический метод	5.0	Закрепление отсутствует
5955	465476.06	2393882.17	Картометрический метод	5.0	Закрепление отсутствует
5956	465456.92	2393872.94	Картометрический метод	5.0	Закрепление отсутствует
5957	465446.30	2393867.82	Картометрический метод	5.0	Закрепление отсутствует
5958	465417.99	2393862.84	Картометрический метод	5.0	Закрепление отсутствует

2. Сведения о характерных точках границ объекта

Обозначение характерных точек границ	Координаты, м		Метод определения координат характерной точки	Средняя квадратическая погрешность положения характерной точки (Mt), м	Описание обозначения точки на местности (при наличии)
	X	Y			
1	2	3	4	5	6
5959	465412.92	2393860.45	Картометрический метод	5.0	Закрепление отсутствует
5960	465411.57	2393856.10	Картометрический метод	5.0	Закрепление отсутствует
5961	465418.96	2393850.30	Картометрический метод	5.0	Закрепление отсутствует
5962	465491.89	2393834.88	Картометрический метод	5.0	Закрепление отсутствует
5963	465499.97	2393805.28	Картометрический метод	5.0	Закрепление отсутствует
5945	465503.00	2393799.97	Картометрический метод	5.0	Закрепление отсутствует
5964	465051.98	2394442.46	Картометрический метод	5.0	Закрепление отсутствует
5965	465054.27	2394443.59	Картометрический метод	5.0	Закрепление отсутствует
5966	464939.48	2394494.29	Картометрический метод	5.0	Закрепление отсутствует
5967	464907.11	2394512.19	Картометрический метод	5.0	Закрепление отсутствует
5968	464902.25	2394521.92	Картометрический метод	5.0	Закрепление отсутствует
5969	464913.18	2394580.61	Картометрический метод	5.0	Закрепление отсутствует
5970	464906.09	2394601.43	Картометрический метод	5.0	Закрепление отсутствует
5971	464897.51	2394610.40	Картометрический метод	5.0	Закрепление отсутствует
5972	464893.22	2394614.96	Картометрический метод	5.0	Закрепление отсутствует
5973	464860.80	2394629.31	Картометрический метод	5.0	Закрепление отсутствует
5974	464834.99	2394632.88	Картометрический метод	5.0	Закрепление отсутствует
5975	464802.78	2394629.11	Картометрический метод	5.0	Закрепление отсутствует
5976	464808.88	2394624.21	Картометрический метод	5.0	Закрепление отсутствует
5977	464841.63	2394626.21	Картометрический метод	5.0	Закрепление отсутствует
5978	464877.13	2394617.41	Картометрический метод	5.0	Закрепление отсутствует
5979	464893.09	2394595.53	Картометрический метод	5.0	Закрепление отсутствует
5980	464896.70	2394575.02	Картометрический метод	5.0	Закрепление отсутствует
5981	464891.59	2394557.51	Картометрический метод	5.0	Закрепление отсутствует
5982	464896.42	2394522.78	Картометрический метод	5.0	Закрепление отсутствует

2. Сведения о характерных точках границ объекта

Обозначение характерных точек границ	Координаты, м		Метод определения координат характерной точки	Средняя квадратическая погрешность положения характерной точки (Mt), м	Описание обозначения точки на местности (при наличии)
	X	Y			
1	2	3	4	5	6
5983	464912.35	2394500.00	Картометрический метод	5.0	Закрепление отсутствует
5984	464944.59	2394483.35	Картометрический метод	5.0	Закрепление отсутствует
5985	465018.23	2394448.04	Картометрический метод	5.0	Закрепление отсутствует
5964	465051.98	2394442.46	Картометрический метод	5.0	Закрепление отсутствует
5986	465044.26	2394356.94	Картометрический метод	5.0	Закрепление отсутствует
5987	465044.40	2394356.80	Картометрический метод	5.0	Закрепление отсутствует
5988	464990.91	2394335.49	Картометрический метод	5.0	Закрепление отсутствует
5989	464976.76	2394326.49	Картометрический метод	5.0	Закрепление отсутствует
5990	464985.34	2394311.90	Картометрический метод	5.0	Закрепление отсутствует
5991	464987.90	2394303.84	Картометрический метод	5.0	Закрепление отсутствует
5992	464985.30	2394299.42	Картометрический метод	5.0	Закрепление отсутствует
5993	465004.73	2394303.26	Картометрический метод	5.0	Закрепление отсутствует
5994	465012.02	2394309.73	Картометрический метод	5.0	Закрепление отсутствует
5995	465012.24	2394313.60	Картометрический метод	5.0	Закрепление отсутствует
5996	465009.31	2394316.66	Картометрический метод	5.0	Закрепление отсутствует
5997	464997.43	2394316.45	Картометрический метод	5.0	Закрепление отсутствует
5998	464995.01	2394323.15	Картометрический метод	5.0	Закрепление отсутствует
5999	465054.08	2394348.56	Картометрический метод	5.0	Закрепление отсутствует
6000	465063.31	2394356.90	Картометрический метод	5.0	Закрепление отсутствует
6001	465059.95	2394361.95	Картометрический метод	5.0	Закрепление отсутствует
5986	465044.26	2394356.94	Картометрический метод	5.0	Закрепление отсутствует
6002	464992.49	2394356.23	Картометрический метод	5.0	Закрепление отсутствует
6003	465009.32	2394356.85	Картометрический метод	5.0	Закрепление отсутствует
6004	465005.39	2394362.76	Картометрический метод	5.0	Закрепление отсутствует
6005	465011.22	2394374.26	Картометрический метод	5.0	Закрепление отсутствует

2. Сведения о характерных точках границ объекта

Обозначение характерных точек границ	Координаты, м		Метод определения координат характерной точки	Средняя квадратическая погрешность положения характерной точки (Mt), м	Описание обозначения точки на местности (при наличии)
	X	Y			
1	2	3	4	5	6
6006	465034.18	2394383.35	Картометрический метод	5.0	Закрепление отсутствует
6007	465052.83	2394380.90	Картометрический метод	5.0	Закрепление отсутствует
6008	465064.80	2394374.07	Картометрический метод	5.0	Закрепление отсутствует
6009	465088.91	2394368.98	Картометрический метод	5.0	Закрепление отсутствует
6010	465105.67	2394374.15	Картометрический метод	5.0	Закрепление отсутствует
6011	465121.57	2394385.37	Картометрический метод	5.0	Закрепление отсутствует
6012	465126.32	2394394.84	Картометрический метод	5.0	Закрепление отсутствует
6013	465126.62	2394410.98	Картометрический метод	5.0	Закрепление отсутствует
6014	465122.28	2394419.63	Картометрический метод	5.0	Закрепление отсутствует
6015	465105.98	2394434.62	Картометрический метод	5.0	Закрепление отсутствует
6016	465103.58	2394434.96	Картометрический метод	5.0	Закрепление отсутствует
6017	465103.89	2394424.87	Картометрический метод	5.0	Закрепление отсутствует
6018	465105.90	2394413.72	Картометрический метод	5.0	Закрепление отсутствует
6019	465086.73	2394402.70	Картометрический метод	5.0	Закрепление отсутствует
6020	465064.13	2394383.54	Картометрический метод	5.0	Закрепление отсутствует
6021	465041.83	2394387.97	Картометрический метод	5.0	Закрепление отсутствует
6022	465028.81	2394402.70	Картометрический метод	5.0	Закрепление отсутствует
6023	465016.66	2394407.14	Картометрический метод	5.0	Закрепление отсутствует
6024	464993.49	2394396.13	Картометрический метод	5.0	Закрепление отсутствует
6025	464980.34	2394375.39	Картометрический метод	5.0	Закрепление отсутствует
6026	464976.76	2394365.82	Картометрический метод	5.0	Закрепление отсутствует
6027	464979.33	2394359.80	Картометрический метод	5.0	Закрепление отсутствует
6002	464992.49	2394356.23	Картометрический метод	5.0	Закрепление отсутствует
6028	464833.61	2394661.44	Картометрический метод	5.0	Закрепление отсутствует
6029	464913.19	2394678.42	Картометрический метод	5.0	Закрепление отсутствует

2. Сведения о характерных точках границ объекта

Обозначение характерных точек границ	Координаты, м		Метод определения координат характерной точки	Средняя квадратическая погрешность положения характерной точки (Mt), м	Описание обозначения точки на местности (при наличии)
	X	Y			
1	2	3	4	5	6
6030	464952.50	2394679.53	Картометрический метод	5.0	Закрепление отсутствует
6031	464947.18	2394687.27	Картометрический метод	5.0	Закрепление отсутствует
6032	464846.29	2394666.45	Картометрический метод	5.0	Закрепление отсутствует
6028	464833.61	2394661.44	Картометрический метод	5.0	Закрепление отсутствует
6033	464942.15	2394603.24	Картометрический метод	5.0	Закрепление отсутствует
6034	464939.04	2394607.95	Картометрический метод	5.0	Закрепление отсутствует
6035	464938.55	2394619.61	Картометрический метод	5.0	Закрепление отсутствует
6036	464941.13	2394626.47	Картометрический метод	5.0	Закрепление отсутствует
6037	464953.26	2394645.61	Картометрический метод	5.0	Закрепление отсутствует
6038	464955.00	2394652.11	Картометрический метод	5.0	Закрепление отсутствует
6039	464957.25	2394672.71	Картометрический метод	5.0	Закрепление отсутствует
6040	464952.57	2394679.48	Картометрический метод	5.0	Закрепление отсутствует
6041	464913.20	2394678.37	Картометрический метод	5.0	Закрепление отсутствует
6042	464833.32	2394661.33	Картометрический метод	5.0	Закрепление отсутствует
6043	464815.69	2394654.38	Картометрический метод	5.0	Закрепление отсутствует
6044	464801.83	2394643.99	Картометрический метод	5.0	Закрепление отсутствует
6045	464799.81	2394638.56	Картометрический метод	5.0	Закрепление отсутствует
6046	464800.46	2394633.42	Картометрический метод	5.0	Закрепление отсутствует
6047	464808.77	2394634.44	Картометрический метод	5.0	Закрепление отсутствует
6048	464823.04	2394636.27	Картометрический метод	5.0	Закрепление отсутствует
6049	464834.91	2394637.51	Картометрический метод	5.0	Закрепление отсутствует
6050	464848.21	2394636.04	Картометрический метод	5.0	Закрепление отсутствует
6051	464863.73	2394632.46	Картометрический метод	5.0	Закрепление отсутствует
6052	464878.31	2394626.10	Картометрический метод	5.0	Закрепление отсутствует
6053	464895.22	2394618.15	Картометрический метод	5.0	Закрепление отсутствует

2. Сведения о характерных точках границ объекта

Обозначение характерных точек границ	Координаты, м		Метод определения координат характерной точки	Средняя квадратическая погрешность положения характерной точки (Mt), м	Описание обозначения точки на местности (при наличии)
	X	Y			
1	2	3	4	5	6
6054	464904.96	2394613.58	Картометрический метод	5.0	Закрепление отсутствует
6055	464924.17	2394607.78	Картометрический метод	5.0	Закрепление отсутствует
6033	464942.15	2394603.24	Картометрический метод	5.0	Закрепление отсутствует
6056	465226.51	2394416.66	Картометрический метод	5.0	Закрепление отсутствует
6057	465226.71	2394423.90	Картометрический метод	5.0	Закрепление отсутствует
6058	465227.74	2394458.88	Картометрический метод	5.0	Закрепление отсутствует
6059	465225.68	2394489.80	Картометрический метод	5.0	Закрепление отсутствует
6060	465234.24	2394513.43	Картометрический метод	5.0	Закрепление отсутствует
6061	465240.99	2394519.52	Картометрический метод	5.0	Закрепление отсутствует
6062	465287.36	2394558.10	Картометрический метод	5.0	Закрепление отсутствует
6063	465289.83	2394563.77	Картометрический метод	5.0	Закрепление отсутствует
6064	465294.36	2394576.81	Картометрический метод	5.0	Закрепление отсутствует
6065	465306.74	2394615.88	Картометрический метод	5.0	Закрепление отсутствует
6066	465312.47	2394614.24	Картометрический метод	5.0	Закрепление отсутствует
6067	465316.87	2394612.04	Картометрический метод	5.0	Закрепление отсутствует
6068	465324.04	2394609.15	Картометрический метод	5.0	Закрепление отсутствует
6069	465325.29	2394611.43	Картометрический метод	5.0	Закрепление отсутствует
6070	465325.00	2394611.53	Картометрический метод	5.0	Закрепление отсутствует
6071	465327.84	2394617.52	Картометрический метод	5.0	Закрепление отсутствует
6072	465328.27	2394618.95	Картометрический метод	5.0	Закрепление отсутствует
6073	465344.74	2394656.49	Картометрический метод	5.0	Закрепление отсутствует
6074	465348.93	2394666.08	Картометрический метод	5.0	Закрепление отсутствует
6075	465353.85	2394674.19	Картометрический метод	5.0	Закрепление отсутствует
6076	465353.15	2394675.50	Картометрический метод	5.0	Закрепление отсутствует
6077	465341.97	2394704.41	Картометрический метод	5.0	Закрепление отсутствует

2. Сведения о характерных точках границ объекта

Обозначение характерных точек границ	Координаты, м		Метод определения координат характерной точки	Средняя квадратическая погрешность положения характерной точки (Mt), м	Описание обозначения точки на местности (при наличии)
	X	Y			
1	2	3	4	5	6
6078	465337.12	2394728.37	Картометрический метод	5.0	Закрепление отсутствует
6079	465335.66	2394733.47	Картометрический метод	5.0	Закрепление отсутствует
6080	465320.28	2394724.27	Картометрический метод	5.0	Закрепление отсутствует
6081	465308.02	2394718.78	Картометрический метод	5.0	Закрепление отсутствует
6082	465305.32	2394706.38	Картометрический метод	5.0	Закрепление отсутствует
6083	465305.70	2394705.89	Картометрический метод	5.0	Закрепление отсутствует
6084	465304.47	2394697.08	Картометрический метод	5.0	Закрепление отсутствует
6085	465295.14	2394685.05	Картометрический метод	5.0	Закрепление отсутствует
6086	465278.01	2394677.76	Картометрический метод	5.0	Закрепление отсутствует
6087	465246.11	2394677.72	Картометрический метод	5.0	Закрепление отсутствует
6088	465238.02	2394678.94	Картометрический метод	5.0	Закрепление отсутствует
6089	465235.87	2394682.28	Картометрический метод	5.0	Закрепление отсутствует
6090	465226.40	2394676.00	Картометрический метод	5.0	Закрепление отсутствует
6091	465220.35	2394674.39	Картометрический метод	5.0	Закрепление отсутствует
6092	465219.31	2394671.21	Картометрический метод	5.0	Закрепление отсутствует
6093	465197.75	2394663.21	Картометрический метод	5.0	Закрепление отсутствует
6094	465185.79	2394665.18	Картометрический метод	5.0	Закрепление отсутствует
6095	465182.38	2394664.28	Картометрический метод	5.0	Закрепление отсутствует
6096	465179.61	2394666.21	Картометрический метод	5.0	Закрепление отсутствует
6097	465176.63	2394666.70	Картометрический метод	5.0	Закрепление отсутствует
6098	465146.79	2394674.58	Картометрический метод	5.0	Закрепление отсутствует
6099	465145.88	2394674.16	Картометрический метод	5.0	Закрепление отсутствует
6100	465133.40	2394678.96	Картометрический метод	5.0	Закрепление отсутствует
6101	465124.54	2394687.51	Картометрический метод	5.0	Закрепление отсутствует
6102	465115.74	2394668.08	Картометрический метод	5.0	Закрепление отсутствует

2. Сведения о характерных точках границ объекта

Обозначение характерных точек границ	Координаты, м		Метод определения координат характерной точки	Средняя квадратическая погрешность положения характерной точки (Mt), м	Описание обозначения точки на местности (при наличии)
	X	Y			
1	2	3	4	5	6
6103	465120.69	2394640.57	Картометрический метод	5.0	Закрепление отсутствует
6104	465110.38	2394625.93	Картометрический метод	5.0	Закрепление отсутствует
6105	465098.97	2394606.00	Картометрический метод	5.0	Закрепление отсутствует
6106	465070.25	2394596.51	Картометрический метод	5.0	Закрепление отсутствует
6107	465019.81	2394592.74	Картометрический метод	5.0	Закрепление отсутствует
6108	465006.37	2394590.54	Картометрический метод	5.0	Закрепление отсутствует
6109	464984.40	2394586.94	Картометрический метод	5.0	Закрепление отсутствует
6110	464996.10	2394578.12	Картометрический метод	5.0	Закрепление отсутствует
6111	465037.20	2394551.13	Картометрический метод	5.0	Закрепление отсутствует
6112	465050.91	2394543.71	Картометрический метод	5.0	Закрепление отсутствует
6113	465061.21	2394541.07	Картометрический метод	5.0	Закрепление отсутствует
6114	465080.94	2394534.71	Картометрический метод	5.0	Закрепление отсутствует
6115	465100.38	2394526.80	Картометрический метод	5.0	Закрепление отсутствует
6116	465118.76	2394519.75	Картометрический метод	5.0	Закрепление отсутствует
6117	465140.22	2394506.43	Картометрический метод	5.0	Закрепление отсутствует
6118	465152.25	2394499.47	Картометрический метод	5.0	Закрепление отсутствует
6119	465161.01	2394492.01	Картометрический метод	5.0	Закрепление отсутствует
6120	465164.61	2394484.83	Картометрический метод	5.0	Закрепление отсутствует
6121	465164.80	2394479.53	Картометрический метод	5.0	Закрепление отсутствует
6122	465161.06	2394471.18	Картометрический метод	5.0	Закрепление отсутствует
6123	465161.71	2394467.52	Картометрический метод	5.0	Закрепление отсутствует
6124	465164.41	2394460.58	Картометрический метод	5.0	Закрепление отсутствует
6125	465169.52	2394452.49	Картометрический метод	5.0	Закрепление отсутствует
6126	465172.91	2394448.71	Картометрический метод	5.0	Закрепление отсутствует
6127	465180.31	2394442.92	Картометрический метод	5.0	Закрепление отсутствует

2. Сведения о характерных точках границ объекта

Обозначение характерных точек границ	Координаты, м		Метод определения координат характерной точки	Средняя квадратическая погрешность положения характерной точки (Mt), м	Описание обозначения точки на местности (при наличии)
	X	Y			
1	2	3	4	5	6
6128	465195.64	2394431.63	Картометрический метод	5.0	Закрепление отсутствует
6129	465211.48	2394421.67	Картометрический метод	5.0	Закрепление отсутствует
6130	465222.90	2394416.76	Картометрический метод	5.0	Закрепление отсутствует
6056	465226.51	2394416.66	Картометрический метод	5.0	Закрепление отсутствует
6131	465022.20	2394180.01	Картометрический метод	5.0	Закрепление отсутствует
6132	465022.61	2394181.79	Картометрический метод	5.0	Закрепление отсутствует
6133	465039.15	2394198.98	Картометрический метод	5.0	Закрепление отсутствует
6134	465057.78	2394218.34	Картометрический метод	5.0	Закрепление отсутствует
6135	465074.99	2394242.08	Картометрический метод	5.0	Закрепление отсутствует
6136	465140.03	2394304.21	Картометрический метод	5.0	Закрепление отсутствует
6137	465158.43	2394329.13	Картометрический метод	5.0	Закрепление отсутствует
6138	465165.28	2394342.32	Картометрический метод	5.0	Закрепление отсутствует
6139	465168.18	2394359.37	Картометрический метод	5.0	Закрепление отсутствует
6140	465160.90	2394393.53	Картометрический метод	5.0	Закрепление отсутствует
6141	465162.54	2394399.28	Картометрический метод	5.0	Закрепление отсутствует
6142	465196.87	2394413.36	Картометрический метод	5.0	Закрепление отсутствует
6143	465200.66	2394410.48	Картометрический метод	5.0	Закрепление отсутствует
6144	465204.79	2394418.79	Картометрический метод	5.0	Закрепление отсутствует
6145	465192.36	2394426.61	Картометрический метод	5.0	Закрепление отсутствует
6146	465176.72	2394438.12	Картометрический метод	5.0	Закрепление отсутствует
6147	465168.93	2394444.22	Картометрический метод	5.0	Закрепление отсутствует
6148	465164.82	2394448.75	Картометрический метод	5.0	Закрепление отсутствует
6149	465159.12	2394457.73	Картометрический метод	5.0	Закрепление отсутствует
6150	465155.86	2394466.19	Картометрический метод	5.0	Закрепление отсутствует
6151	465155.03	2394470.84	Картометрический метод	5.0	Закрепление отсутствует

2. Сведения о характерных точках границ объекта

Обозначение характерных точек границ	Координаты, м		Метод определения координат характерной точки	Средняя квадратическая погрешность положения характерной точки (Mt), м	Описание обозначения точки на местности (при наличии)
	X	Y			
1	2	3	4	5	6
6152	465155.11	2394472.25	Картометрический метод	5.0	Закрепление отсутствует
6153	465156.68	2394477.22	Картометрический метод	5.0	Закрепление отсутствует
6154	465158.82	2394480.51	Картометрический метод	5.0	Закрепление отсутствует
6155	465158.87	2394482.95	Картометрический метод	5.0	Закрепление отсутствует
6156	465156.61	2394487.88	Картометрический метод	5.0	Закрепление отсутствует
6157	465149.00	2394494.42	Картометрический метод	5.0	Закрепление отсутствует
6158	465115.90	2394514.45	Картометрический метод	5.0	Закрепление отсутствует
6159	465078.78	2394529.11	Картометрический метод	5.0	Закрепление отсутствует
6160	465059.63	2394535.28	Картометрический метод	5.0	Закрепление отсутствует
6161	465048.78	2394538.07	Картометрический метод	5.0	Закрепление отсутствует
6162	465034.23	2394545.92	Картометрический метод	5.0	Закрепление отсутствует
6163	464992.72	2394573.17	Картометрический метод	5.0	Закрепление отсутствует
6164	464992.56	2394573.28	Картометрический метод	5.0	Закрепление отсутствует
6165	464978.00	2394584.25	Картометрический метод	5.0	Закрепление отсутствует
6166	464968.23	2394588.89	Картометрический метод	5.0	Закрепление отсутствует
6167	464955.86	2394587.96	Картометрический метод	5.0	Закрепление отсутствует
6168	464947.63	2394594.95	Картометрический метод	5.0	Закрепление отсутствует
6169	464947.10	2394595.75	Картометрический метод	5.0	Закрепление отсутствует
6170	464944.31	2394596.51	Картометрический метод	5.0	Закрепление отсутствует
6171	464922.63	2394601.98	Картометрический метод	5.0	Закрепление отсутствует
6172	464922.50	2394602.01	Картометрический метод	5.0	Закрепление отсутствует
6173	464903.02	2394607.90	Картометрический метод	5.0	Закрепление отсутствует
6174	464902.86	2394607.95	Картометрический метод	5.0	Закрепление отсутствует
6175	464902.61	2394608.05	Картометрический метод	5.0	Закрепление отсутствует
6176	464897.59	2394610.43	Картометрический метод	5.0	Закрепление отсутствует

2. Сведения о характерных точках границ объекта

Обозначение характерных точек границ	Координаты, м		Метод определения координат характерной точки	Средняя квадратическая погрешность положения характерной точки (Mt), м	Описание обозначения точки на местности (при наличии)
	X	Y			
1	2	3	4	5	6
6177	464906.13	2394601.46	Картометрический метод	5.0	Закрепление отсутствует
6178	464913.23	2394580.61	Картометрический метод	5.0	Закрепление отсутствует
6179	464902.30	2394521.92	Картометрический метод	5.0	Закрепление отсутствует
6180	464907.14	2394512.23	Картометрический метод	5.0	Закрепление отсутствует
6181	464939.50	2394494.34	Картометрический метод	5.0	Закрепление отсутствует
6182	465054.34	2394443.62	Картометрический метод	5.0	Закрепление отсутствует
6183	465068.57	2394450.61	Картометрический метод	5.0	Закрепление отсутствует
6184	465103.47	2394438.44	Картометрический метод	5.0	Закрепление отсутствует
6185	465103.58	2394435.01	Картометрический метод	5.0	Закрепление отсутствует
6186	465106.00	2394434.67	Картометрический метод	5.0	Закрепление отсутствует
6187	465122.32	2394419.66	Картометрический метод	5.0	Закрепление отсутствует
6188	465126.67	2394410.99	Картометрический метод	5.0	Закрепление отсутствует
6189	465126.37	2394394.83	Картометрический метод	5.0	Закрепление отсутствует
6190	465121.61	2394385.34	Картометрический метод	5.0	Закрепление отсутствует
6191	465105.69	2394374.10	Картометрический метод	5.0	Закрепление отсутствует
6192	465088.91	2394368.93	Картометрический метод	5.0	Закрепление отсутствует
6193	465064.78	2394374.02	Картометрический метод	5.0	Закрепление отсутствует
6194	465052.82	2394380.85	Картометрический метод	5.0	Закрепление отсутствует
6195	465034.19	2394383.30	Картометрический метод	5.0	Закрепление отсутствует
6196	465011.25	2394374.22	Картометрический метод	5.0	Закрепление отсутствует
6197	465005.44	2394362.76	Картометрический метод	5.0	Закрепление отсутствует
6198	465009.38	2394356.85	Картометрический метод	5.0	Закрепление отсутствует
6199	465019.66	2394357.23	Картометрический метод	5.0	Закрепление отсутствует
6200	465041.40	2394359.80	Картометрический метод	5.0	Закрепление отсутствует
6201	465044.21	2394356.99	Картометрический метод	5.0	Закрепление отсутствует

2. Сведения о характерных точках границ объекта

Обозначение характерных точек границ	Координаты, м		Метод определения координат характерной точки	Средняя квадратическая погрешность положения характерной точки (Mt), м	Описание обозначения точки на местности (при наличии)
	X	Y			
1	2	3	4	5	6
6202	465059.97	2394362.01	Картометрический метод	5.0	Закрепление отсутствует
6203	465063.38	2394356.89	Картометрический метод	5.0	Закрепление отсутствует
6204	465054.11	2394348.52	Картометрический метод	5.0	Закрепление отсутствует
6205	464995.08	2394323.12	Картометрический метод	5.0	Закрепление отсутствует
6206	464997.47	2394316.50	Картометрический метод	5.0	Закрепление отсутствует
6207	465009.33	2394316.71	Картометрический метод	5.0	Закрепление отсутствует
6208	465012.29	2394313.62	Картометрический метод	5.0	Закрепление отсутствует
6209	465012.07	2394309.71	Картометрический метод	5.0	Закрепление отсутствует
6210	465004.75	2394303.21	Картометрический метод	5.0	Закрепление отсутствует
6211	464985.26	2394299.36	Картометрический метод	5.0	Закрепление отсутствует
6212	464970.82	2394274.90	Картометрический метод	5.0	Закрепление отсутствует
6213	464965.25	2394240.38	Картометрический метод	5.0	Закрепление отсутствует
6214	464970.83	2394222.60	Картометрический метод	5.0	Закрепление отсутствует
6215	464982.50	2394217.03	Картометрический метод	5.0	Закрепление отсутствует
6216	464998.35	2394217.03	Картометрический метод	5.0	Закрепление отсутствует
6217	465003.95	2394214.58	Картометрический метод	5.0	Закрепление отсутствует
6218	465021.86	2394199.89	Картометрический метод	5.0	Закрепление отсутствует
6219	465022.02	2394181.30	Картометрический метод	5.0	Закрепление отсутствует
6131	465022.20	2394180.01	Картометрический метод	5.0	Закрепление отсутствует
6220	465476.90	2394660.11	Картометрический метод	5.0	Закрепление отсутствует
6221	465479.65	2394675.44	Картометрический метод	5.0	Закрепление отсутствует
6222	465478.44	2394677.52	Картометрический метод	5.0	Закрепление отсутствует
6223	465477.73	2394691.85	Картометрический метод	5.0	Закрепление отсутствует
6224	465475.19	2394711.58	Картометрический метод	5.0	Закрепление отсутствует
6225	465475.19	2394730.28	Картометрический метод	5.0	Закрепление отсутствует

2. Сведения о характерных точках границ объекта

Обозначение характерных точек границ	Координаты, м		Метод определения координат характерной точки	Средняя квадратическая погрешность положения характерной точки (Mt), м	Описание обозначения точки на местности (при наличии)
	X	Y			
1	2	3	4	5	6
6226	465481.58	2394739.53	Картометрический метод	5.0	Закрепление отсутствует
6227	465490.22	2394743.49	Картометрический метод	5.0	Закрепление отсутствует
6228	465491.83	2394743.43	Картометрический метод	5.0	Закрепление отсутствует
6229	465498.04	2394778.11	Картометрический метод	5.0	Закрепление отсутствует
6230	465522.56	2394771.76	Картометрический метод	5.0	Закрепление отсутствует
6231	465527.41	2394777.59	Картометрический метод	5.0	Закрепление отсутствует
6232	465539.06	2394812.77	Картометрический метод	5.0	Закрепление отсутствует
6233	465547.71	2394812.01	Картометрический метод	5.0	Закрепление отсутствует
6234	465515.27	2394833.41	Картометрический метод	5.0	Закрепление отсутствует
6235	465498.42	2394851.66	Картометрический метод	5.0	Закрепление отсутствует
6236	465494.91	2394872.44	Картометрический метод	5.0	Закрепление отсутствует
6237	465502.77	2394910.06	Картометрический метод	5.0	Закрепление отсутствует
6238	465516.06	2394927.35	Картометрический метод	5.0	Закрепление отсутствует
6239	465532.87	2394961.52	Картометрический метод	5.0	Закрепление отсутствует
6240	465552.75	2394972.63	Картометрический метод	5.0	Закрепление отсутствует
6241	465605.52	2394969.33	Картометрический метод	5.0	Закрепление отсутствует
6242	465609.75	2394971.98	Картометрический метод	5.0	Закрепление отсутствует
6243	465597.39	2394992.33	Картометрический метод	5.0	Закрепление отсутствует
6244	465570.16	2395007.22	Картометрический метод	5.0	Закрепление отсутствует
6245	465543.49	2395007.63	Картометрический метод	5.0	Закрепление отсутствует
6246	465530.25	2394998.53	Картометрический метод	5.0	Закрепление отсутствует
6247	465517.65	2394984.12	Картометрический метод	5.0	Закрепление отсутствует
6248	465489.95	2394970.23	Картометрический метод	5.0	Закрепление отсутствует
6249	465463.78	2394966.99	Картометрический метод	5.0	Закрепление отсутствует
6250	465446.39	2394971.17	Картометрический метод	5.0	Закрепление отсутствует

2. Сведения о характерных точках границ объекта

Обозначение характерных точек границ	Координаты, м		Метод определения координат характерной точки	Средняя квадратическая погрешность положения характерной точки (Mt), м	Описание обозначения точки на местности (при наличии)
	X	Y			
1	2	3	4	5	6
6251	465427.39	2394978.07	Картометрический метод	5.0	Закрепление отсутствует
6252	465404.80	2394984.01	Картометрический метод	5.0	Закрепление отсутствует
6253	465410.44	2395014.79	Картометрический метод	5.0	Закрепление отсутствует
6254	465411.77	2395032.42	Картометрический метод	5.0	Закрепление отсутствует
6255	465407.39	2395036.53	Картометрический метод	5.0	Закрепление отсутствует
6256	465404.97	2395041.64	Картометрический метод	5.0	Закрепление отсутствует
6257	465398.30	2395043.59	Картометрический метод	5.0	Закрепление отсутствует
6258	465386.58	2395037.86	Картометрический метод	5.0	Закрепление отсутствует
6259	465383.63	2395030.89	Картометрический метод	5.0	Закрепление отсутствует
6260	465361.69	2395036.20	Картометрический метод	5.0	Закрепление отсутствует
6261	465356.94	2395039.32	Картометрический метод	5.0	Закрепление отсутствует
6262	465356.14	2395039.50	Картометрический метод	5.0	Закрепление отсутствует
6263	465355.44	2395040.29	Картометрический метод	5.0	Закрепление отсутствует
6264	465344.44	2395047.51	Картометрический метод	5.0	Закрепление отсутствует
6265	465345.75	2395058.75	Картометрический метод	5.0	Закрепление отсутствует
6266	465344.88	2395068.11	Картометрический метод	5.0	Закрепление отсутствует
6267	465342.96	2395071.60	Картометрический метод	5.0	Закрепление отсутствует
6268	465325.02	2395076.68	Картометрический метод	5.0	Закрепление отсутствует
6269	465315.68	2395064.99	Картометрический метод	5.0	Закрепление отсутствует
6270	465308.50	2395069.40	Картометрический метод	5.0	Закрепление отсутствует
6271	465313.03	2395079.53	Картометрический метод	5.0	Закрепление отсутствует
6272	465312.41	2395089.75	Картометрический метод	5.0	Закрепление отсутствует
6273	465311.51	2395090.91	Картометрический метод	5.0	Закрепление отсутствует
6274	465305.16	2395094.07	Картометрический метод	5.0	Закрепление отсутствует
6275	465299.14	2395102.45	Картометрический метод	5.0	Закрепление отсутствует

2. Сведения о характерных точках границ объекта

Обозначение характерных точек границ	Координаты, м		Метод определения координат характерной точки	Средняя квадратическая погрешность положения характерной точки (Mt), м	Описание обозначения точки на местности (при наличии)
	X	Y			
1	2	3	4	5	6
6276	465296.41	2395114.74	Картометрический метод	5.0	Закрепление отсутствует
6277	465302.90	2395125.85	Картометрический метод	5.0	Закрепление отсутствует
6278	465293.12	2395138.09	Картометрический метод	5.0	Закрепление отсутствует
6279	465286.65	2395131.26	Картометрический метод	5.0	Закрепление отсутствует
6280	465272.47	2395130.94	Картометрический метод	5.0	Закрепление отсутствует
6281	465262.99	2395146.08	Картометрический метод	5.0	Закрепление отсутствует
6282	465255.72	2395146.90	Картометрический метод	5.0	Закрепление отсутствует
6283	465253.82	2395153.23	Картометрический метод	5.0	Закрепление отсутствует
6284	465246.89	2395155.85	Картометрический метод	5.0	Закрепление отсутствует
6285	465231.72	2395155.74	Картометрический метод	5.0	Закрепление отсутствует
6286	465229.19	2395150.24	Картометрический метод	5.0	Закрепление отсутствует
6287	465229.58	2395145.26	Картометрический метод	5.0	Закрепление отсутствует
6288	465233.74	2395136.89	Картометрический метод	5.0	Закрепление отсутствует
6289	465232.58	2395136.55	Картометрический метод	5.0	Закрепление отсутствует
6290	465270.29	2395107.57	Картометрический метод	5.0	Закрепление отсутствует
6291	465301.81	2395060.53	Картометрический метод	5.0	Закрепление отсутствует
6292	465342.83	2395023.58	Картометрический метод	5.0	Закрепление отсутствует
6293	465366.43	2395006.51	Картометрический метод	5.0	Закрепление отсутствует
6294	465373.20	2395001.61	Картометрический метод	5.0	Закрепление отсутствует
6295	465372.99	2394999.86	Картометрический метод	5.0	Закрепление отсутствует
6296	465372.91	2394999.18	Картометрический метод	5.0	Закрепление отсутствует
6297	465371.80	2394989.96	Картометрический метод	5.0	Закрепление отсутствует
6298	465382.46	2394976.84	Картометрический метод	5.0	Закрепление отсутствует
6299	465399.50	2394972.81	Картометрический метод	5.0	Закрепление отсутствует
6300	465410.05	2394979.68	Картометрический метод	5.0	Закрепление отсутствует

2. Сведения о характерных точках границ объекта

Обозначение характерных точек границ	Координаты, м		Метод определения координат характерной точки	Средняя квадратическая погрешность положения характерной точки (Mt), м	Описание обозначения точки на местности (при наличии)
	X	Y			
1	2	3	4	5	6
6301	465424.60	2394974.72	Картометрический метод	5.0	Закрепление отсутствует
6302	465433.31	2394957.39	Картометрический метод	5.0	Закрепление отсутствует
6303	465440.24	2394952.75	Картометрический метод	5.0	Закрепление отсутствует
6304	465446.74	2394962.50	Картометрический метод	5.0	Закрепление отсутствует
6305	465461.72	2394960.63	Картометрический метод	5.0	Закрепление отсутствует
6306	465465.25	2394947.36	Картометрический метод	5.0	Закрепление отсутствует
6307	465453.79	2394924.49	Картометрический метод	5.0	Закрепление отсутствует
6308	465453.25	2394908.31	Картометрический метод	5.0	Закрепление отсутствует
6309	465447.02	2394898.23	Картометрический метод	5.0	Закрепление отсутствует
6310	465448.92	2394893.21	Картометрический метод	5.0	Закрепление отсутствует
6311	465455.86	2394894.70	Картометрический метод	5.0	Закрепление отсутствует
6312	465462.62	2394889.79	Картометрический метод	5.0	Закрепление отсутствует
6313	465463.96	2394881.47	Картометрический метод	5.0	Закрепление отсутствует
6314	465460.29	2394875.53	Картометрический метод	5.0	Закрепление отсутствует
6315	465446.20	2394867.63	Картометрический метод	5.0	Закрепление отсутствует
6316	465440.29	2394857.10	Картометрический метод	5.0	Закрепление отсутствует
6317	465453.39	2394849.45	Картометрический метод	5.0	Закрепление отсутствует
6318	465449.43	2394833.68	Картометрический метод	5.0	Закрепление отсутствует
6319	465441.93	2394834.91	Картометрический метод	5.0	Закрепление отсутствует
6320	465432.57	2394846.15	Картометрический метод	5.0	Закрепление отсутствует
6321	465427.32	2394841.32	Картометрический метод	5.0	Закрепление отсутствует
6322	465434.52	2394823.82	Картометрический метод	5.0	Закрепление отсутствует
6323	465431.37	2394820.08	Картометрический метод	5.0	Закрепление отсутствует
6324	465417.68	2394825.79	Картометрический метод	5.0	Закрепление отсутствует
6325	465416.64	2394834.52	Картометрический метод	5.0	Закрепление отсутствует

2. Сведения о характерных точках границ объекта

Обозначение характерных точек границ	Координаты, м		Метод определения координат характерной точки	Средняя квадратическая погрешность положения характерной точки (Mt), м	Описание обозначения точки на местности (при наличии)
	X	Y			
1	2	3	4	5	6
6326	465410.64	2394838.17	Картометрический метод	5.0	Закрепление отсутствует
6327	465373.24	2394823.45	Картометрический метод	5.0	Закрепление отсутствует
6328	465364.67	2394830.90	Картометрический метод	5.0	Закрепление отсутствует
6329	465360.27	2394830.14	Картометрический метод	5.0	Закрепление отсутствует
6330	465356.46	2394828.73	Картометрический метод	5.0	Закрепление отсутствует
6331	465352.84	2394824.03	Картометрический метод	5.0	Закрепление отсутствует
6332	465345.11	2394813.11	Картометрический метод	5.0	Закрепление отсутствует
6333	465336.64	2394802.33	Картометрический метод	5.0	Закрепление отсутствует
6334	465335.17	2394790.52	Картометрический метод	5.0	Закрепление отсутствует
6335	465333.62	2394789.49	Картометрический метод	5.0	Закрепление отсутствует
6336	465327.43	2394782.65	Картометрический метод	5.0	Закрепление отсутствует
6337	465325.16	2394777.31	Картометрический метод	5.0	Закрепление отсутствует
6338	465324.34	2394773.50	Картометрический метод	5.0	Закрепление отсутствует
6339	465328.61	2394767.10	Картометрический метод	5.0	Закрепление отсутствует
6340	465337.22	2394749.72	Картометрический метод	5.0	Закрепление отсутствует
6341	465342.97	2394729.79	Картометрический метод	5.0	Закрепление отсутствует
6342	465347.59	2394706.51	Картометрический метод	5.0	Закрепление отсутствует
6343	465358.75	2394677.66	Картометрический метод	5.0	Закрепление отсутствует
6344	465364.70	2394669.51	Картометрический метод	5.0	Закрепление отсутствует
6345	465389.70	2394737.80	Картометрический метод	5.0	Закрепление отсутствует
6346	465415.85	2394727.81	Картометрический метод	5.0	Закрепление отсутствует
6347	465408.32	2394708.78	Картометрический метод	5.0	Закрепление отсутствует
6348	465406.45	2394705.47	Картометрический метод	5.0	Закрепление отсутствует
6349	465414.21	2394697.13	Картометрический метод	5.0	Закрепление отсутствует
6350	465419.85	2394690.95	Картометрический метод	5.0	Закрепление отсутствует

2. Сведения о характерных точках границ объекта

Обозначение характерных точек границ	Координаты, м		Метод определения координат характерной точки	Средняя квадратическая погрешность положения характерной точки (Mt), м	Описание обозначения точки на местности (при наличии)
	X	Y			
1	2	3	4	5	6
6351	465424.68	2394680.50	Картометрический метод	5.0	Закрепление отсутствует
6352	465427.02	2394672.39	Картометрический метод	5.0	Закрепление отсутствует
6353	465427.36	2394665.31	Картометрический метод	5.0	Закрепление отсутствует
6354	465426.74	2394660.29	Картометрический метод	5.0	Закрепление отсутствует
6355	465420.89	2394647.31	Картометрический метод	5.0	Закрепление отсутствует
6356	465422.29	2394641.74	Картометрический метод	5.0	Закрепление отсутствует
6357	465447.81	2394640.26	Картометрический метод	5.0	Закрепление отсутствует
6358	465477.88	2394639.43	Картометрический метод	5.0	Закрепление отсутствует
6220	465476.90	2394660.11	Картометрический метод	5.0	Закрепление отсутствует
6359	464627.56	2394686.70	Картометрический метод	5.0	Закрепление отсутствует
6360	464622.67	2394687.14	Картометрический метод	5.0	Закрепление отсутствует
6361	464601.24	2394678.19	Картометрический метод	5.0	Закрепление отсутствует
6362	464596.74	2394670.05	Картометрический метод	5.0	Закрепление отсутствует
6363	464597.34	2394647.27	Картометрический метод	5.0	Закрепление отсутствует
6364	464607.22	2394645.77	Картометрический метод	5.0	Закрепление отсутствует
6365	464621.97	2394638.10	Картометрический метод	5.0	Закрепление отсутствует
6366	464628.52	2394624.56	Картометрический метод	5.0	Закрепление отсутствует
6367	464637.88	2394614.45	Картометрический метод	5.0	Закрепление отсутствует
6368	464649.16	2394618.21	Картометрический метод	5.0	Закрепление отсутствует
6369	464658.59	2394627.65	Картометрический метод	5.0	Закрепление отсутствует
6370	464647.20	2394647.04	Картометрический метод	5.0	Закрепление отсутствует
6371	464642.12	2394677.17	Картометрический метод	5.0	Закрепление отсутствует
6359	464627.56	2394686.70	Картометрический метод	5.0	Закрепление отсутствует
6372	464597.29	2394647.28	Картометрический метод	5.0	Закрепление отсутствует
6373	464596.69	2394670.06	Картометрический метод	5.0	Закрепление отсутствует

2. Сведения о характерных точках границ объекта

Обозначение характерных точек границ	Координаты, м		Метод определения координат характерной точки	Средняя квадратическая погрешность положения характерной точки (Mt), м	Описание обозначения точки на местности (при наличии)
	X	Y			
1	2	3	4	5	6
6374	464601.20	2394678.23	Картометрический метод	5.0	Закрепление отсутствует
6375	464622.66	2394687.19	Картометрический метод	5.0	Закрепление отсутствует
6376	464627.47	2394686.76	Картометрический метод	5.0	Закрепление отсутствует
6377	464624.85	2394688.47	Картометрический метод	5.0	Закрепление отсутствует
6378	464597.37	2394687.80	Картометрический метод	5.0	Закрепление отсутствует
6379	464579.33	2394679.64	Картометрический метод	5.0	Закрепление отсутствует
6380	464575.63	2394661.64	Картометрический метод	5.0	Закрепление отсутствует
6381	464591.37	2394648.17	Картометрический метод	5.0	Закрепление отсутствует
6372	464597.29	2394647.28	Картометрический метод	5.0	Закрепление отсутствует
6382	471092.80	2394711.47	Картометрический метод	5.0	Закрепление отсутствует
6383	471095.90	2394713.67	Картометрический метод	5.0	Закрепление отсутствует
6384	471104.34	2394750.59	Картометрический метод	5.0	Закрепление отсутствует
6385	471104.11	2394750.68	Картометрический метод	5.0	Закрепление отсутствует
6386	471102.34	2394748.87	Картометрический метод	5.0	Закрепление отсутствует
6387	471095.28	2394721.01	Картометрический метод	5.0	Закрепление отсутствует
6388	471090.47	2394713.29	Картометрический метод	5.0	Закрепление отсутствует
6382	471092.80	2394711.47	Картометрический метод	5.0	Закрепление отсутствует
6389	483433.60	2367366.43	Картометрический метод	5.0	Закрепление отсутствует
6390	483421.46	2367354.55	Картометрический метод	5.0	Закрепление отсутствует
6391	483423.94	2367352.53	Картометрический метод	5.0	Закрепление отсутствует
6392	483432.44	2367345.58	Картометрический метод	5.0	Закрепление отсутствует
6393	483436.56	2367350.23	Картометрический метод	5.0	Закрепление отсутствует
6394	483449.91	2367362.78	Картометрический метод	5.0	Закрепление отсутствует
6395	483462.74	2367375.84	Картометрический метод	5.0	Закрепление отсутствует
6396	483475.04	2367389.41	Картометрический метод	5.0	Закрепление отсутствует

2. Сведения о характерных точках границ объекта

Обозначение характерных точек границ	Координаты, м		Метод определения координат характерной точки	Средняя квадратическая погрешность положения характерной точки (Mt), м	Описание обозначения точки на местности (при наличии)
	X	Y			
1	2	3	4	5	6
6397	483486.80	2367403.45	Картометрический метод	5.0	Закрепление отсутствует
6398	483498.00	2367417.95	Картометрический метод	5.0	Закрепление отсутствует
6399	483508.61	2367432.88	Картометрический метод	5.0	Закрепление отсутствует
6400	483518.62	2367448.21	Картометрический метод	5.0	Закрепление отсутствует
6401	483528.01	2367463.94	Картометрический метод	5.0	Закрепление отсутствует
6402	483536.78	2367480.02	Картометрический метод	5.0	Закрепление отсутствует
6403	483541.72	2367496.82	Картометрический метод	5.0	Закрепление отсутствует
6404	483546.09	2367513.78	Картометрический метод	5.0	Закрепление отсутствует
6405	483549.88	2367530.87	Картометрический метод	5.0	Закрепление отсутствует
6406	483553.10	2367548.08	Картометрический метод	5.0	Закрепление отсутствует
6407	483540.99	2367550.43	Картометрический метод	5.0	Закрепление отсутствует
6408	483538.42	2367537.53	Картометрический метод	5.0	Закрепление отсутствует
6409	483535.22	2367524.77	Картометрический метод	5.0	Закрепление отсутствует
6410	483531.39	2367512.19	Картометрический метод	5.0	Закрепление отсутствует
6411	483526.95	2367499.81	Картометрический метод	5.0	Закрепление отсутствует
6412	483521.90	2367487.67	Картометрический метод	5.0	Закрепление отсутствует
6413	483516.26	2367475.79	Картометрический метод	5.0	Закрепление отсутствует
6414	483510.03	2367464.20	Картометрический метод	5.0	Закрепление отсутствует
6415	483503.25	2367452.94	Картометрический метод	5.0	Закрепление отсутствует
6416	483495.91	2367442.02	Картометрический метод	5.0	Закрепление отсутствует
6417	483488.04	2367431.48	Картометрический метод	5.0	Закрепление отсутствует
6418	483478.03	2367417.77	Картометрический метод	5.0	Закрепление отсутствует
6419	483467.57	2367404.39	Картометрический метод	5.0	Закрепление отсутствует
6420	483456.67	2367391.36	Картометрический метод	5.0	Закрепление отсутствует
6421	483445.34	2367378.70	Картометрический метод	5.0	Закрепление отсутствует

2. Сведения о характерных точках границ объекта

Обозначение характерных точек границ	Координаты, м		Метод определения координат характерной точки	Средняя квадратическая погрешность положения характерной точки (Mt), м	Описание обозначения точки на местности (при наличии)
	X	Y			
1	2	3	4	5	6
6389	483433.60	2367366.43	Картометрический метод	5.0	Закрепление отсутствует
6422	483198.15	2368232.14	Картометрический метод	5.0	Закрепление отсутствует
6423	483189.41	2368232.68	Картометрический метод	5.0	Закрепление отсутствует
6424	483192.57	2368230.41	Картометрический метод	5.0	Закрепление отсутствует
6425	483205.80	2368220.51	Картометрический метод	5.0	Закрепление отсутствует
6426	483212.18	2368215.51	Картометрический метод	5.0	Закрепление отсутствует
6427	483220.40	2368209.08	Картометрический метод	5.0	Закрепление отсутствует
6428	483231.06	2368200.65	Картометрический метод	5.0	Закрепление отсутствует
6429	483240.66	2368192.56	Картометрический метод	5.0	Закрепление отсутствует
6430	483231.25	2368203.43	Картометрический метод	5.0	Закрепление отсутствует
6431	483222.00	2368216.93	Картометрический метод	5.0	Закрепление отсутствует
6432	483205.00	2368229.69	Картометрический метод	5.0	Закрепление отсутствует
6422	483198.15	2368232.14	Картометрический метод	5.0	Закрепление отсутствует
6433	482769.51	2366759.16	Картометрический метод	5.0	Закрепление отсутствует
6434	482764.71	2366758.41	Картометрический метод	5.0	Закрепление отсутствует
6435	482759.09	2366758.67	Картометрический метод	5.0	Закрепление отсутствует
6436	482754.09	2366759.97	Картометрический метод	5.0	Закрепление отсутствует
6437	482748.68	2366762.73	Картометрический метод	5.0	Закрепление отсутствует
6438	482745.09	2366765.61	Картометрический метод	5.0	Закрепление отсутствует
6439	482743.10	2366767.75	Картометрический метод	5.0	Закрепление отсутствует
6440	482616.13	2366938.11	Картометрический метод	5.0	Закрепление отсутствует
6441	482613.98	2366940.35	Картометрический метод	5.0	Закрепление отсутствует
6442	482611.85	2366942.19	Картометрический метод	5.0	Закрепление отсутствует
6443	482609.03	2366944.23	Картометрический метод	5.0	Закрепление отсутствует
6444	482610.91	2366930.13	Картометрический метод	5.0	Закрепление отсутствует

2. Сведения о характерных точках границ объекта

Обозначение характерных точек границ	Координаты, м		Метод определения координат характерной точки	Средняя квадратическая погрешность положения характерной точки (Mt), м	Описание обозначения точки на местности (при наличии)
	X	Y			
1	2	3	4	5	6
6445	482635.41	2366876.88	Картометрический метод	5.0	Закрепление отсутствует
6446	482671.82	2366786.37	Картометрический метод	5.0	Закрепление отсутствует
6447	482723.03	2366711.47	Картометрический метод	5.0	Закрепление отсутствует
6448	482732.65	2366677.21	Картометрический метод	5.0	Закрепление отсутствует
6449	482718.61	2366672.44	Картометрический метод	5.0	Закрепление отсутствует
6450	482726.83	2366650.48	Картометрический метод	5.0	Закрепление отсутствует
6451	482742.13	2366625.11	Картометрический метод	5.0	Закрепление отсутствует
6452	482755.47	2366608.59	Картометрический метод	5.0	Закрепление отсутствует
6453	482767.48	2366602.37	Картометрический метод	5.0	Закрепление отсутствует
6454	482769.67	2366615.51	Картометрический метод	5.0	Закрепление отсутствует
6455	482778.44	2366622.08	Картометрический метод	5.0	Закрепление отсутствует
6456	482782.99	2366654.65	Картометрический метод	5.0	Закрепление отсутствует
6457	482772.18	2366733.14	Картометрический метод	5.0	Закрепление отсутствует
6458	482771.58	2366759.78	Картометрический метод	5.0	Закрепление отсутствует
6433	482769.51	2366759.16	Картометрический метод	5.0	Закрепление отсутствует
6459	482770.32	2366771.20	Картометрический метод	5.0	Закрепление отсутствует
6460	482771.32	2366771.29	Картометрический метод	5.0	Закрепление отсутствует
6461	482771.18	2366777.48	Картометрический метод	5.0	Закрепление отсутствует
6462	482774.19	2366788.91	Картометрический метод	5.0	Закрепление отсутствует
6463	482774.36	2366808.09	Картометрический метод	5.0	Закрепление отсутствует
6464	482768.36	2366864.94	Картометрический метод	5.0	Закрепление отсутствует
6465	482775.73	2366890.95	Картометрический метод	5.0	Закрепление отсутствует
6466	482769.41	2366921.88	Картометрический метод	5.0	Закрепление отсутствует
6467	482771.88	2366946.86	Картометрический метод	5.0	Закрепление отсутствует
6468	482768.36	2366964.08	Картометрический метод	5.0	Закрепление отсутствует

2. Сведения о характерных точках границ объекта

Обозначение характерных точек границ	Координаты, м		Метод определения координат характерной точки	Средняя квадратическая погрешность положения характерной точки (Mt), м	Описание обозначения точки на местности (при наличии)
	X	Y			
1	2	3	4	5	6
6469	482759.63	2366970.51	Картометрический метод	5.0	Закрепление отсутствует
6470	482754.05	2366951.54	Картометрический метод	5.0	Закрепление отсутствует
6471	482747.47	2366861.09	Картометрический метод	5.0	Закрепление отсутствует
6472	482742.52	2366789.03	Картометрический метод	5.0	Закрепление отсутствует
6473	482742.34	2366787.19	Картометрический метод	5.0	Закрепление отсутствует
6474	482752.71	2366773.55	Картометрический метод	5.0	Закрепление отсутствует
6475	482757.66	2366770.38	Картометрический метод	5.0	Закрепление отсутствует
6476	482760.36	2366769.61	Картометрический метод	5.0	Закрепление отсутствует
6477	482761.12	2366771.95	Картометрический метод	5.0	Закрепление отсутствует
6459	482770.32	2366771.20	Картометрический метод	5.0	Закрепление отсутствует
6478	482407.41	2367258.29	Картометрический метод	5.0	Закрепление отсутствует
6479	482388.40	2367259.22	Картометрический метод	5.0	Закрепление отсутствует
6480	482392.71	2367253.16	Картометрический метод	5.0	Закрепление отсутствует
6481	482409.90	2367241.97	Картометрический метод	5.0	Закрепление отсутствует
6482	482412.95	2367242.91	Картометрический метод	5.0	Закрепление отсутствует
6483	482414.28	2367249.19	Картометрический метод	5.0	Закрепление отсутствует
6484	482421.26	2367242.81	Картометрический метод	5.0	Закрепление отсутствует
6485	482414.40	2367252.94	Картометрический метод	5.0	Закрепление отсутствует
6486	482411.94	2367255.87	Картометрический метод	5.0	Закрепление отсутствует
6487	482409.79	2367257.35	Картометрический метод	5.0	Закрепление отсутствует
6478	482407.41	2367258.29	Картометрический метод	5.0	Закрепление отсутствует
6488	482427.42	2367215.43	Картометрический метод	5.0	Закрепление отсутствует
6489	482416.78	2367219.30	Картометрический метод	5.0	Закрепление отсутствует
6490	482421.03	2367213.33	Картометрический метод	5.0	Закрепление отсутствует
6491	482432.02	2367203.53	Картометрический метод	5.0	Закрепление отсутствует

2. Сведения о характерных точках границ объекта

Обозначение характерных точек границ	Координаты, м		Метод определения координат характерной точки	Средняя квадратическая погрешность положения характерной точки (Mt), м	Описание обозначения точки на местности (при наличии)
	X	Y			
1	2	3	4	5	6
6492	482432.06	2367203.89	Картометрический метод	5.0	Закрепление отсутствует
6493	482432.25	2367205.26	Картометрический метод	5.0	Закрепление отсутствует
6494	482432.95	2367207.69	Картометрический метод	5.0	Закрепление отсутствует
6495	482433.83	2367210.59	Картометрический метод	5.0	Закрепление отсутствует
6496	482434.50	2367215.26	Картометрический метод	5.0	Закрепление отсутствует
6488	482427.42	2367215.43	Картометрический метод	5.0	Закрепление отсутствует
6497	483743.04	2367986.36	Картометрический метод	5.0	Закрепление отсутствует
6498	483742.38	2367988.68	Картометрический метод	5.0	Закрепление отсутствует
6499	483746.50	2368017.07	Картометрический метод	5.0	Закрепление отсутствует
6500	483748.41	2368029.58	Картометрический метод	5.0	Закрепление отсутствует
6501	483754.20	2368057.98	Картометрический метод	5.0	Закрепление отсутствует
6502	483764.16	2368088.37	Картометрический метод	5.0	Закрепление отсутствует
6503	483767.92	2368098.24	Картометрический метод	5.0	Закрепление отсутствует
6504	483771.26	2368104.94	Картометрический метод	5.0	Закрепление отсутствует
6505	483767.30	2368106.78	Картометрический метод	5.0	Закрепление отсутствует
6506	483743.89	2368111.87	Картометрический метод	5.0	Закрепление отсутствует
6507	483729.48	2368114.86	Картометрический метод	5.0	Закрепление отсутствует
6508	483701.45	2368118.55	Картометрический метод	5.0	Закрепление отсутствует
6509	483699.47	2368119.67	Картометрический метод	5.0	Закрепление отсутствует
6510	483697.97	2368121.39	Картометрический метод	5.0	Закрепление отсутствует
6511	483696.98	2368124.65	Картометрический метод	5.0	Закрепление отсутствует
6512	483700.91	2368197.45	Картометрический метод	5.0	Закрепление отсутствует
6513	483702.94	2368213.55	Картометрический метод	5.0	Закрепление отсутствует
6514	483706.97	2368235.32	Картометрический метод	5.0	Закрепление отсутствует
6515	483725.90	2368307.70	Картометрический метод	5.0	Закрепление отсутствует

2. Сведения о характерных точках границ объекта

Обозначение характерных точек границ	Координаты, м		Метод определения координат характерной точки	Средняя квадратическая погрешность положения характерной точки (Mt), м	Описание обозначения точки на местности (при наличии)
	X	Y			
1	2	3	4	5	6
6516	483740.60	2368346.57	Картометрический метод	5.0	Закрепление отсутствует
6517	483752.29	2368370.18	Картометрический метод	5.0	Закрепление отсутствует
6518	483762.20	2368386.08	Картометрический метод	5.0	Закрепление отсутствует
6519	483773.82	2368396.72	Картометрический метод	5.0	Закрепление отсутствует
6520	483766.91	2368402.87	Картометрический метод	5.0	Закрепление отсутствует
6521	483767.31	2368403.80	Картометрический метод	5.0	Закрепление отсутствует
6522	483781.04	2368426.91	Картометрический метод	5.0	Закрепление отсутствует
6523	483815.03	2368477.31	Картометрический метод	5.0	Закрепление отсутствует
6524	483844.17	2368509.15	Картометрический метод	5.0	Закрепление отсутствует
6525	483846.84	2368511.85	Картометрический метод	5.0	Закрепление отсутствует
6526	483847.78	2368512.80	Картометрический метод	5.0	Закрепление отсутствует
6527	483863.16	2368528.37	Картометрический метод	5.0	Закрепление отсутствует
6528	483893.33	2368558.88	Картометрический метод	5.0	Закрепление отсутствует
6529	483919.94	2368578.61	Картометрический метод	5.0	Закрепление отсутствует
6530	483950.83	2368596.96	Картометрический метод	5.0	Закрепление отсутствует
6531	483992.42	2368616.99	Картометрический метод	5.0	Закрепление отсутствует
6532	484052.28	2368642.74	Картометрический метод	5.0	Закрепление отсутствует
6533	484062.68	2368646.11	Картометрический метод	5.0	Закрепление отсутствует
6534	484139.24	2368670.49	Картометрический метод	5.0	Закрепление отсутствует
6535	484179.22	2368682.20	Картометрический метод	5.0	Закрепление отсутствует
6536	484217.28	2368688.45	Картометрический метод	5.0	Закрепление отсутствует
6537	484258.08	2368694.95	Картометрический метод	5.0	Закрепление отсутствует
6538	484296.12	2368700.99	Картометрический метод	5.0	Закрепление отсутствует
6539	484312.62	2368703.58	Картометрический метод	5.0	Закрепление отсутствует
6540	484328.02	2368701.74	Картометрический метод	5.0	Закрепление отсутствует

2. Сведения о характерных точках границ объекта

Обозначение характерных точек границ	Координаты, м		Метод определения координат характерной точки	Средняя квадратическая погрешность положения характерной точки (Mt), м	Описание обозначения точки на местности (при наличии)
	X	Y			
1	2	3	4	5	6
6541	484336.01	2368700.86	Картометрический метод	5.0	Закрепление отсутствует
6542	484355.09	2368698.63	Картометрический метод	5.0	Закрепление отсутствует
6543	484368.33	2368691.53	Картометрический метод	5.0	Закрепление отсутствует
6544	484393.02	2368678.28	Картометрический метод	5.0	Закрепление отсутствует
6545	484407.83	2368672.51	Картометрический метод	5.0	Закрепление отсутствует
6546	484435.16	2368661.31	Картометрический метод	5.0	Закрепление отсутствует
6547	484462.57	2368649.30	Картометрический метод	5.0	Закрепление отсутствует
6548	484510.60	2368628.13	Картометрический метод	5.0	Закрепление отсутствует
6549	484527.05	2368620.90	Картометрический метод	5.0	Закрепление отсутствует
6550	484563.11	2368604.88	Картометрический метод	5.0	Закрепление отсутствует
6551	484597.50	2368588.63	Картометрический метод	5.0	Закрепление отсутствует
6552	484629.89	2368573.35	Картометрический метод	5.0	Закрепление отсутствует
6553	484637.15	2368569.96	Картометрический метод	5.0	Закрепление отсутствует
6554	484659.79	2368554.85	Картометрический метод	5.0	Закрепление отсутствует
6555	484666.42	2368550.38	Картометрический метод	5.0	Закрепление отсутствует
6556	484681.62	2368540.25	Картометрический метод	5.0	Закрепление отсутствует
6557	484695.33	2368529.43	Картометрический метод	5.0	Закрепление отсутствует
6558	484718.01	2368511.53	Картометрический метод	5.0	Закрепление отсутствует
6559	484723.78	2368504.90	Картометрический метод	5.0	Закрепление отсутствует
6560	484755.94	2368467.84	Картометрический метод	5.0	Закрепление отсутствует
6561	484760.07	2368463.17	Картометрический метод	5.0	Закрепление отсутствует
6562	484796.61	2368427.22	Картометрический метод	5.0	Закрепление отсутствует
6563	484831.75	2368388.77	Картометрический метод	5.0	Закрепление отсутствует
6564	484840.58	2368380.57	Картометрический метод	5.0	Закрепление отсутствует
6565	484848.11	2368373.68	Картометрический метод	5.0	Закрепление отсутствует

2. Сведения о характерных точках границ объекта

Обозначение характерных точек границ	Координаты, м		Метод определения координат характерной точки	Средняя квадратическая погрешность положения характерной точки (Mt), м	Описание обозначения точки на местности (при наличии)
	X	Y			
1	2	3	4	5	6
6566	484847.40	2368370.95	Картометрический метод	5.0	Закрепление отсутствует
6567	484872.74	2368344.10	Картометрический метод	5.0	Закрепление отсутствует
6568	484881.29	2368331.49	Картометрический метод	5.0	Закрепление отсутствует
6569	484882.32	2368332.76	Картометрический метод	5.0	Закрепление отсутствует
6570	484889.93	2368322.47	Картометрический метод	5.0	Закрепление отсутствует
6571	484892.76	2368317.66	Картометрический метод	5.0	Закрепление отсутствует
6572	484898.84	2368307.38	Картометрический метод	5.0	Закрепление отсутствует
6573	484903.67	2368328.17	Картометрический метод	5.0	Закрепление отсутствует
6574	484910.23	2368319.57	Картометрический метод	5.0	Закрепление отсутствует
6575	484912.90	2368322.88	Картометрический метод	5.0	Закрепление отсутствует
6576	484906.63	2368333.53	Картометрический метод	5.0	Закрепление отсутствует
6577	484889.31	2368356.95	Картометрический метод	5.0	Закрепление отсутствует
6578	484869.11	2368381.59	Картометрический метод	5.0	Закрепление отсутствует
6579	484846.54	2368402.23	Картометрический метод	5.0	Закрепление отсутствует
6580	484812.44	2368439.71	Картометрический метод	5.0	Закрепление отсутствует
6581	484774.10	2368477.43	Картометрический метод	5.0	Закрепление отсутствует
6582	484746.94	2368510.91	Картометрический метод	5.0	Закрепление отсутствует
6583	484725.11	2368532.71	Картометрический метод	5.0	Закрепление отсутствует
6584	484673.44	2368571.23	Картометрический метод	5.0	Закрепление отсутствует
6585	484647.00	2368587.38	Картометрический метод	5.0	Закрепление отсутствует
6586	484621.67	2368600.61	Картометрический метод	5.0	Закрепление отсутствует
6587	484428.00	2368686.94	Картометрический метод	5.0	Закрепление отсутствует
6588	484401.41	2368696.48	Картометрический метод	5.0	Закрепление отсутствует
6589	484387.79	2368705.42	Картометрический метод	5.0	Закрепление отсутствует
6590	484357.75	2368719.59	Картометрический метод	5.0	Закрепление отсутствует

2. Сведения о характерных точках границ объекта

Обозначение характерных точек границ	Координаты, м		Метод определения координат характерной точки	Средняя квадратическая погрешность положения характерной точки (Mt), м	Описание обозначения точки на местности (при наличии)
	X	Y			
1	2	3	4	5	6
6591	484312.20	2368723.80	Картометрический метод	5.0	Закрепление отсутствует
6592	484172.15	2368701.97	Картометрический метод	5.0	Закрепление отсутствует
6593	484137.21	2368691.27	Картометрический метод	5.0	Закрепление отсутствует
6594	484045.23	2368661.48	Картометрический метод	5.0	Закрепление отсутствует
6595	483984.13	2368635.19	Картометрический метод	5.0	Закрепление отсутствует
6596	483941.37	2368614.60	Картометрический метод	5.0	Закрепление отсутствует
6597	483908.85	2368595.28	Картометрический метод	5.0	Закрепление отсутствует
6598	483880.19	2368574.03	Картометрический метод	5.0	Закрепление отсутствует
6599	483829.68	2368522.94	Картометрический метод	5.0	Закрепление отсутствует
6600	483799.28	2368489.72	Картометрический метод	5.0	Закрепление отсутствует
6601	483764.14	2368437.62	Картометрический метод	5.0	Закрепление отсутствует
6602	483749.45	2368412.90	Картометрический метод	5.0	Закрепление отсутствует
6603	483732.21	2368372.80	Картометрический метод	5.0	Закрепление отсутствует
6604	483723.62	2368349.69	Картометрический метод	5.0	Закрепление отсутствует
6605	483707.55	2368289.13	Картометрический метод	5.0	Закрепление отсутствует
6606	483694.77	2368156.36	Картометрический метод	5.0	Закрепление отсутствует
6607	483694.78	2368119.59	Картометрический метод	5.0	Закрепление отсутствует
6608	483717.24	2368067.64	Картометрический метод	5.0	Закрепление отсутствует
6609	483738.71	2367984.99	Картометрический метод	5.0	Закрепление отсутствует
6497	483743.04	2367986.36	Картометрический метод	5.0	Закрепление отсутствует
6610	483774.29	2368110.14	Картометрический метод	5.0	Закрепление отсутствует
6611	483781.83	2368121.47	Картометрический метод	5.0	Закрепление отсутствует
6612	483788.89	2368138.95	Картометрический метод	5.0	Закрепление отсутствует
6613	483795.13	2368154.39	Картометрический метод	5.0	Закрепление отсутствует
6614	483798.16	2368162.56	Картометрический метод	5.0	Закрепление отсутствует

2. Сведения о характерных точках границ объекта

Обозначение характерных точек границ	Координаты, м		Метод определения координат характерной точки	Средняя квадратическая погрешность положения характерной точки (Mt), м	Описание обозначения точки на местности (при наличии)
	X	Y			
1	2	3	4	5	6
6615	483800.13	2368169.02	Картометрический метод	5.0	Закрепление отсутствует
6616	483801.95	2368176.52	Картометрический метод	5.0	Закрепление отсутствует
6617	483803.32	2368182.63	Картометрический метод	5.0	Закрепление отсутствует
6618	483805.19	2368188.47	Картометрический метод	5.0	Закрепление отсутствует
6619	483805.90	2368189.84	Картометрический метод	5.0	Закрепление отсутствует
6620	483830.78	2368227.40	Картометрический метод	5.0	Закрепление отсутствует
6621	483820.58	2368241.64	Картометрический метод	5.0	Закрепление отсутствует
6622	483833.91	2368290.88	Картометрический метод	5.0	Закрепление отсутствует
6623	483823.91	2368283.90	Картометрический метод	5.0	Закрепление отсутствует
6624	483813.24	2368266.38	Картометрический метод	5.0	Закрепление отсутствует
6625	483795.44	2368237.12	Картометрический метод	5.0	Закрепление отсутствует
6626	483792.88	2368232.90	Картометрический метод	5.0	Закрепление отсутствует
6627	483767.83	2368191.70	Картометрический метод	5.0	Закрепление отсутствует
6628	483786.19	2368181.48	Картометрический метод	5.0	Закрепление отсутствует
6629	483750.40	2368122.62	Картометрический метод	5.0	Закрепление отсутствует
6630	483746.52	2368117.44	Картометрический метод	5.0	Закрепление отсутствует
6631	483768.69	2368112.64	Картометрический метод	5.0	Закрепление отсутствует
6610	483774.29	2368110.14	Картометрический метод	5.0	Закрепление отсутствует
6632	483378.29	2367210.19	Картометрический метод	5.0	Закрепление отсутствует
6633	483424.52	2367229.68	Картометрический метод	5.0	Закрепление отсутствует
6634	483450.31	2367246.74	Картометрический метод	5.0	Закрепление отсутствует
6635	483501.90	2367278.23	Картометрический метод	5.0	Закрепление отсутствует
6636	483536.70	2367302.18	Картометрический метод	5.0	Закрепление отсутствует
6637	483562.36	2367325.33	Картометрический метод	5.0	Закрепление отсутствует
6638	483610.30	2367374.13	Картометрический метод	5.0	Закрепление отсутствует

2. Сведения о характерных точках границ объекта

Обозначение характерных точек границ	Координаты, м		Метод определения координат характерной точки	Средняя квадратическая погрешность положения характерной точки (Mt), м	Описание обозначения точки на местности (при наличии)
	X	Y			
1	2	3	4	5	6
6639	483640.24	2367411.34	Картометрический метод	5.0	Закрепление отсутствует
6640	483649.49	2367427.31	Картометрический метод	5.0	Закрепление отсутствует
6641	483659.99	2367452.46	Картометрический метод	5.0	Закрепление отсутствует
6642	483679.04	2367496.11	Картометрический метод	5.0	Закрепление отсутствует
6643	483687.24	2367537.39	Картометрический метод	5.0	Закрепление отсутствует
6644	483689.63	2367568.61	Картометрический метод	5.0	Закрепление отсутствует
6645	483687.77	2367607.51	Картометрический метод	5.0	Закрепление отсутствует
6646	483676.00	2367670.15	Картометрический метод	5.0	Закрепление отсутствует
6647	483642.53	2367762.55	Картометрический метод	5.0	Закрепление отсутствует
6648	483600.99	2367837.96	Картометрический метод	5.0	Закрепление отсутствует
6649	483574.27	2367909.13	Картометрический метод	5.0	Закрепление отсутствует
6650	483567.51	2367906.24	Картометрический метод	5.0	Закрепление отсутствует
6651	483587.52	2367863.00	Картометрический метод	5.0	Закрепление отсутствует
6652	483593.50	2367849.39	Картометрический метод	5.0	Закрепление отсутствует
6653	483601.04	2367830.04	Картометрический метод	5.0	Закрепление отсутствует
6654	483607.33	2367810.22	Картометрический метод	5.0	Закрепление отсутствует
6655	483616.50	2367779.47	Картометрический метод	5.0	Закрепление отсутствует
6656	483621.83	2367760.39	Картометрический метод	5.0	Закрепление отсутствует
6657	483630.56	2367726.91	Картометрический метод	5.0	Закрепление отсутствует
6658	483638.53	2367693.24	Картометрический метод	5.0	Закрепление отсутствует
6659	483643.71	2367669.26	Картометрический метод	5.0	Закрепление отсутствует
6660	483644.64	2367662.56	Картометрический метод	5.0	Закрепление отсутствует
6661	483644.94	2367657.07	Картометрический метод	5.0	Закрепление отсутствует
6662	483657.42	2367657.94	Картометрический метод	5.0	Закрепление отсутствует
6663	483663.03	2367630.86	Картометрический метод	5.0	Закрепление отсутствует

2. Сведения о характерных точках границ объекта

Обозначение характерных точек границ	Координаты, м		Метод определения координат характерной точки	Средняя квадратическая погрешность положения характерной точки (Mt), м	Описание обозначения точки на местности (при наличии)
	X	Y			
1	2	3	4	5	6
6664	483667.86	2367605.17	Картометрический метод	5.0	Закрепление отсутствует
6665	483669.59	2367568.90	Картометрический метод	5.0	Закрепление отсутствует
6666	483667.39	2367540.11	Картометрический метод	5.0	Закрепление отсутствует
6667	483662.69	2367516.50	Картометрический метод	5.0	Закрепление отсутствует
6668	483659.84	2367502.13	Картометрический метод	5.0	Закрепление отсутствует
6669	483641.66	2367460.46	Картометрический метод	5.0	Закрепление отсутствует
6670	483631.53	2367436.21	Картометрический метод	5.0	Закрепление отсутствует
6671	483623.70	2367422.69	Картометрический метод	5.0	Закрепление отсутствует
6672	483615.55	2367412.56	Картометрический метод	5.0	Закрепление отсутствует
6673	483602.66	2367419.72	Картометрический метод	5.0	Закрепление отсутствует
6674	483597.48	2367410.59	Картометрический метод	5.0	Закрепление отсутствует
6675	483587.81	2367395.42	Картометрический метод	5.0	Закрепление отсутствует
6676	483573.40	2367376.24	Картометрический метод	5.0	Закрепление отсутствует
6677	483558.08	2367359.70	Картометрический метод	5.0	Закрепление отсутствует
6678	483554.69	2367356.14	Картометрический метод	5.0	Закрепление отсутствует
6679	483560.75	2367349.63	Картометрический метод	5.0	Закрепление отсутствует
6680	483560.09	2367349.00	Картометрический метод	5.0	Закрепление отсутствует
6681	483551.22	2367340.56	Картометрический метод	5.0	Закрепление отсутствует
6682	483550.48	2367339.87	Картометрический метод	5.0	Закрепление отсутствует
6683	483544.35	2367346.31	Картометрический метод	5.0	Закрепление отсутствует
6684	483537.17	2367339.43	Картометрический метод	5.0	Закрепление отсутствует
6685	483509.95	2367315.27	Картометрический метод	5.0	Закрепление отсутствует
6686	483473.81	2367286.66	Картометрический метод	5.0	Закрепление отсутствует
6687	483442.03	2367264.35	Картометрический метод	5.0	Закрепление отсутствует
6688	483398.62	2367237.68	Картометрический метод	5.0	Закрепление отсутствует

2. Сведения о характерных точках границ объекта

Обозначение характерных точек границ	Координаты, м		Метод определения координат характерной точки	Средняя квадратическая погрешность положения характерной точки (Mt), м	Описание обозначения точки на местности (при наличии)
	X	Y			
1	2	3	4	5	6
6689	483366.39	2367220.42	Картометрический метод	5.0	Закрепление отсутствует
6632	483378.29	2367210.19	Картометрический метод	5.0	Закрепление отсутствует
6690	483378.21	2367210.15	Картометрический метод	5.0	Закрепление отсутствует
6691	483366.34	2367220.39	Картометрический метод	5.0	Закрепление отсутствует
6692	483364.63	2367219.50	Картометрический метод	5.0	Закрепление отсутствует
6693	483350.72	2367215.06	Картометрический метод	5.0	Закрепление отсутствует
6694	483336.34	2367211.71	Картометрический метод	5.0	Закрепление отсутствует
6695	483315.57	2367208.86	Картометрический метод	5.0	Закрепление отсутствует
6696	483310.79	2367208.60	Картометрический метод	5.0	Закрепление отсутствует
6697	483304.57	2367208.28	Картометрический метод	5.0	Закрепление отсутствует
6698	483295.36	2367206.55	Картометрический метод	5.0	Закрепление отсутствует
6699	483274.10	2367201.67	Картометрический метод	5.0	Закрепление отсутствует
6700	483269.21	2367200.37	Картометрический метод	5.0	Закрепление отсутствует
6701	483252.06	2367190.64	Картометрический метод	5.0	Закрепление отсутствует
6702	483243.26	2367185.88	Картометрический метод	5.0	Закрепление отсутствует
6703	483229.45	2367180.44	Картометрический метод	5.0	Закрепление отсутствует
6704	483215.25	2367176.09	Картометрический метод	5.0	Закрепление отсутствует
6705	483197.08	2367172.21	Картометрический метод	5.0	Закрепление отсутствует
6706	483177.40	2367170.03	Картометрический метод	5.0	Закрепление отсутствует
6707	483166.25	2367169.71	Картометрический метод	5.0	Закрепление отсутствует
6708	483155.11	2367170.02	Картометрический метод	5.0	Закрепление отсутствует
6709	483129.51	2367169.91	Картометрический метод	5.0	Закрепление отсутствует
6710	483116.80	2367163.91	Картометрический метод	5.0	Закрепление отсутствует
6711	483108.99	2367161.82	Картометрический метод	5.0	Закрепление отсутствует
6712	483100.20	2367160.70	Картометрический метод	5.0	Закрепление отсутствует

2. Сведения о характерных точках границ объекта

Обозначение характерных точек границ	Координаты, м		Метод определения координат характерной точки	Средняя квадратическая погрешность положения характерной точки (Mt), м	Описание обозначения точки на местности (при наличии)
	X	Y			
1	2	3	4	5	6
6713	483085.35	2367159.98	Картометрический метод	5.0	Закрепление отсутствует
6714	483082.02	2367160.32	Картометрический метод	5.0	Закрепление отсутствует
6715	483078.35	2367160.67	Картометрический метод	5.0	Закрепление отсутствует
6716	483074.98	2367160.73	Картометрический метод	5.0	Закрепление отсутствует
6717	483068.53	2367162.64	Картометрический метод	5.0	Закрепление отсутствует
6718	483064.84	2367162.36	Картометрический метод	5.0	Закрепление отсутствует
6719	483057.70	2367161.48	Картометрический метод	5.0	Закрепление отсутствует
6720	483050.69	2367162.34	Картометрический метод	5.0	Закрепление отсутствует
6721	483046.83	2367162.60	Картометрический метод	5.0	Закрепление отсутствует
6722	483042.38	2367163.40	Картометрический метод	5.0	Закрепление отсутствует
6723	483038.11	2367164.90	Картометрический метод	5.0	Закрепление отсутствует
6724	483030.32	2367169.38	Картометрический метод	5.0	Закрепление отсутствует
6725	483027.32	2367176.21	Картометрический метод	5.0	Закрепление отсутствует
6726	483026.84	2367176.20	Картометрический метод	5.0	Закрепление отсутствует
6727	483022.33	2367176.00	Картометрический метод	5.0	Закрепление отсутствует
6728	483022.95	2367167.04	Картометрический метод	5.0	Закрепление отсутствует
6729	483011.85	2367166.51	Картометрический метод	5.0	Закрепление отсутствует
6730	482982.12	2367172.39	Картометрический метод	5.0	Закрепление отсутствует
6731	482935.57	2367183.07	Картометрический метод	5.0	Закрепление отсутствует
6732	482927.12	2367185.91	Картометрический метод	5.0	Закрепление отсутствует
6733	482890.27	2367201.38	Картометрический метод	5.0	Закрепление отсутствует
6734	482859.99	2367210.12	Картометрический метод	5.0	Закрепление отсутствует
6735	482829.77	2367221.08	Картометрический метод	5.0	Закрепление отсутствует
6736	482820.83	2367224.32	Картометрический метод	5.0	Закрепление отсутствует
6737	482815.32	2367226.39	Картометрический метод	5.0	Закрепление отсутствует

2. Сведения о характерных точках границ объекта

Обозначение характерных точек границ	Координаты, м		Метод определения координат характерной точки	Средняя квадратическая погрешность положения характерной точки (Mt), м	Описание обозначения точки на местности (при наличии)
	X	Y			
1	2	3	4	5	6
6738	482792.47	2367235.59	Картометрический метод	5.0	Закрепление отсутствует
6739	482769.74	2367244.60	Картометрический метод	5.0	Закрепление отсутствует
6740	482761.87	2367253.14	Картометрический метод	5.0	Закрепление отсутствует
6741	482760.86	2367253.67	Картометрический метод	5.0	Закрепление отсутствует
6742	482762.55	2367256.62	Картометрический метод	5.0	Закрепление отсутствует
6743	482757.20	2367259.09	Картометрический метод	5.0	Закрепление отсутствует
6744	482756.87	2367258.61	Картометрический метод	5.0	Закрепление отсутствует
6745	482753.93	2367260.60	Картометрический метод	5.0	Закрепление отсутствует
6746	482744.09	2367265.15	Картометрический метод	5.0	Закрепление отсутствует
6747	482697.19	2367291.31	Картометрический метод	5.0	Закрепление отсутствует
6748	482659.22	2367318.00	Картометрический метод	5.0	Закрепление отсутствует
6749	482641.81	2367334.55	Картометрический метод	5.0	Закрепление отсутствует
6750	482588.21	2367392.15	Картометрический метод	5.0	Закрепление отсутствует
6751	482568.95	2367419.19	Картометрический метод	5.0	Закрепление отсутствует
6752	482565.34	2367423.44	Картометрический метод	5.0	Закрепление отсутствует
6753	482558.57	2367418.16	Картометрический метод	5.0	Закрепление отсутствует
6754	482553.31	2367410.86	Картометрический метод	5.0	Закрепление отсутствует
6755	482552.66	2367407.59	Картометрический метод	5.0	Закрепление отсутствует
6756	482572.68	2367379.48	Картометрический метод	5.0	Закрепление отсутствует
6757	482627.59	2367320.48	Картометрический метод	5.0	Закрепление отсутствует
6758	482646.51	2367302.49	Картометрический метод	5.0	Закрепление отсутствует
6759	482686.54	2367274.35	Картометрический метод	5.0	Закрепление отсутствует
6760	482735.01	2367247.32	Картометрический метод	5.0	Закрепление отсутствует
6761	482798.77	2367217.82	Картометрический метод	5.0	Закрепление отсутствует
6762	482875.37	2367192.81	Картометрический метод	5.0	Закрепление отсутствует

2. Сведения о характерных точках границ объекта

Обозначение характерных точек границ	Координаты, м		Метод определения координат характерной точки	Средняя квадратическая погрешность положения характерной точки (Mt), м	Описание обозначения точки на местности (при наличии)
	X	Y			
1	2	3	4	5	6
6763	482967.43	2367165.11	Картометрический метод	5.0	Закрепление отсутствует
6764	483017.98	2367155.95	Картометрический метод	5.0	Закрепление отсутствует
6765	483042.44	2367155.40	Картометрический метод	5.0	Закрепление отсутствует
6766	483084.14	2367150.79	Картометрический метод	5.0	Закрепление отсутствует
6767	483111.11	2367149.82	Картометрический метод	5.0	Закрепление отсутствует
6768	483169.06	2367150.09	Картометрический метод	5.0	Закрепление отсутствует
6769	483192.94	2367150.57	Картометрический метод	5.0	Закрепление отсутствует
6770	483212.98	2367154.45	Картометрический метод	5.0	Закрепление отсутствует
6771	483246.30	2367164.47	Картометрический метод	5.0	Закрепление отсутствует
6772	483279.05	2367182.33	Картометрический метод	5.0	Закрепление отсутствует
6773	483334.23	2367194.89	Картометрический метод	5.0	Закрепление отсутствует
6690	483378.21	2367210.15	Картометрический метод	5.0	Закрепление отсутствует
6774	482552.66	2367407.59	Картометрический метод	5.0	Закрепление отсутствует
6775	482553.31	2367410.86	Картометрический метод	5.0	Закрепление отсутствует
6776	482558.57	2367418.16	Картометрический метод	5.0	Закрепление отсутствует
6777	482565.29	2367423.49	Картометрический метод	5.0	Закрепление отсутствует
6778	482560.13	2367429.29	Картометрический метод	5.0	Закрепление отсутствует
6779	482558.30	2367428.11	Картометрический метод	5.0	Закрепление отсутствует
6780	482553.41	2367428.39	Картометрический метод	5.0	Закрепление отсутствует
6781	482525.69	2367448.00	Картометрический метод	5.0	Закрепление отсутствует
6782	482511.62	2367467.90	Картометрический метод	5.0	Закрепление отсутствует
6783	482501.49	2367486.48	Картометрический метод	5.0	Закрепление отсутствует
6784	482488.65	2367504.78	Картометрический метод	5.0	Закрепление отсутствует
6785	482468.99	2367536.23	Картометрический метод	5.0	Закрепление отсутствует
6786	482455.54	2367559.54	Картометрический метод	5.0	Закрепление отсутствует

2. Сведения о характерных точках границ объекта

Обозначение характерных точек границ	Координаты, м		Метод определения координат характерной точки	Средняя квадратическая погрешность положения характерной точки (Mt), м	Описание обозначения точки на местности (при наличии)
	X	Y			
1	2	3	4	5	6
6787	482454.13	2367558.92	Картометрический метод	5.0	Закрепление отсутствует
6788	482453.46	2367560.38	Картометрический метод	5.0	Закрепление отсутствует
6789	482452.70	2367563.20	Картометрический метод	5.0	Закрепление отсутствует
6790	482452.60	2367564.99	Картометрический метод	5.0	Закрепление отсутствует
6791	482428.51	2367610.67	Картометрический метод	5.0	Закрепление отсутствует
6792	482420.06	2367632.17	Картометрический метод	5.0	Закрепление отсутствует
6793	482414.16	2367648.61	Картометрический метод	5.0	Закрепление отсутствует
6794	482410.91	2367682.44	Картометрический метод	5.0	Закрепление отсутствует
6795	482414.78	2367683.43	Картометрический метод	5.0	Закрепление отсутствует
6796	482409.35	2367723.37	Картометрический метод	5.0	Закрепление отсутствует
6797	482407.31	2367744.68	Картометрический метод	5.0	Закрепление отсутствует
6798	482398.91	2367778.66	Картометрический метод	5.0	Закрепление отсутствует
6799	482399.73	2367797.18	Картометрический метод	5.0	Закрепление отсутствует
6800	482405.44	2367849.05	Картометрический метод	5.0	Закрепление отсутствует
6801	482408.60	2367869.60	Картометрический метод	5.0	Закрепление отсутствует
6802	482409.60	2367874.07	Картометрический метод	5.0	Закрепление отсутствует
6803	482424.41	2367914.23	Картометрический метод	5.0	Закрепление отсутствует
6804	482435.64	2367949.15	Картометрический метод	5.0	Закрепление отсутствует
6805	482438.65	2367957.89	Картометрический метод	5.0	Закрепление отсутствует
6806	482463.22	2368015.92	Картометрический метод	5.0	Закрепление отсутствует
6807	482480.71	2368051.09	Картометрический метод	5.0	Закрепление отсутствует
6808	482492.29	2368081.41	Картометрический метод	5.0	Закрепление отсутствует
6809	482489.49	2368083.34	Картометрический метод	5.0	Закрепление отсутствует
6810	482498.65	2368100.18	Картометрический метод	5.0	Закрепление отсутствует
6811	482502.64	2368107.31	Картометрический метод	5.0	Закрепление отсутствует

2. Сведения о характерных точках границ объекта

Обозначение характерных точек границ	Координаты, м		Метод определения координат характерной точки	Средняя квадратическая погрешность положения характерной точки (Mt), м	Описание обозначения точки на местности (при наличии)
	X	Y			
1	2	3	4	5	6
6812	482504.02	2368109.78	Картометрический метод	5.0	Закрепление отсутствует
6813	482506.86	2368114.80	Картометрический метод	5.0	Закрепление отсутствует
6814	482507.31	2368114.65	Картометрический метод	5.0	Закрепление отсутствует
6815	482536.63	2368171.06	Картометрический метод	5.0	Закрепление отсутствует
6816	482550.60	2368193.31	Картометрический метод	5.0	Закрепление отсутствует
6817	482556.14	2368202.47	Картометрический метод	5.0	Закрепление отсутствует
6818	482562.39	2368198.81	Картометрический метод	5.0	Закрепление отсутствует
6819	482580.51	2368223.64	Картометрический метод	5.0	Закрепление отсутствует
6820	482593.40	2368240.61	Картометрический метод	5.0	Закрепление отсутствует
6821	482608.76	2368255.76	Картометрический метод	5.0	Закрепление отсутствует
6822	482628.87	2368274.64	Картометрический метод	5.0	Закрепление отсутствует
6823	482670.52	2368301.57	Картометрический метод	5.0	Закрепление отсутствует
6824	482693.74	2368316.58	Картометрический метод	5.0	Закрепление отсутствует
6825	482697.77	2368318.14	Картометрический метод	5.0	Закрепление отсутствует
6826	482693.11	2368326.44	Картометрический метод	5.0	Закрепление отсутствует
6827	482699.08	2368330.92	Картометрический метод	5.0	Закрепление отсутствует
6828	482740.54	2368337.28	Картометрический метод	5.0	Закрепление отсутствует
6829	482744.21	2368327.83	Картометрический метод	5.0	Закрепление отсутствует
6830	482764.21	2368330.18	Картометрический метод	5.0	Закрепление отсутствует
6831	482810.71	2368329.43	Картометрический метод	5.0	Закрепление отсутствует
6832	482817.06	2368328.69	Картометрический метод	5.0	Закрепление отсутствует
6833	482827.60	2368330.69	Картометрический метод	5.0	Закрепление отсутствует
6834	482828.07	2368327.42	Картометрический метод	5.0	Закрепление отсутствует
6835	482831.62	2368326.94	Картометрический метод	5.0	Закрепление отсутствует
6836	482869.75	2368327.35	Картометрический метод	5.0	Закрепление отсутствует

2. Сведения о характерных точках границ объекта

Обозначение характерных точек границ	Координаты, м		Метод определения координат характерной точки	Средняя квадратическая погрешность положения характерной точки (Mt), м	Описание обозначения точки на местности (при наличии)
	X	Y			
1	2	3	4	5	6
6837	482880.00	2368329.82	Картометрический метод	5.0	Закрепление отсутствует
6838	482892.97	2368326.80	Картометрический метод	5.0	Закрепление отсутствует
6839	482926.84	2368323.79	Картометрический метод	5.0	Закрепление отсутствует
6840	482937.92	2368320.97	Картометрический метод	5.0	Закрепление отсутствует
6841	482939.00	2368319.83	Картометрический метод	5.0	Закрепление отсутствует
6842	482938.38	2368312.96	Картометрический метод	5.0	Закрепление отсутствует
6843	482960.24	2368307.51	Картометрический метод	5.0	Закрепление отсутствует
6844	482973.58	2368305.32	Картометрический метод	5.0	Закрепление отсутствует
6845	482972.91	2368295.47	Картометрический метод	5.0	Закрепление отсутствует
6846	482979.52	2368297.04	Картометрический метод	5.0	Закрепление отсутствует
6847	482995.28	2368298.32	Картометрический метод	5.0	Закрепление отсутствует
6848	483005.94	2368299.84	Картометрический метод	5.0	Закрепление отсутствует
6849	483019.60	2368302.96	Картометрический метод	5.0	Закрепление отсутствует
6850	483033.90	2368307.73	Картометрический метод	5.0	Закрепление отсутствует
6851	483043.77	2368312.01	Картометрический метод	5.0	Закрепление отсутствует
6852	483042.95	2368312.39	Картометрический метод	5.0	Закрепление отсутствует
6853	483038.86	2368314.28	Картометрический метод	5.0	Закрепление отсутствует
6854	483027.93	2368319.35	Картометрический метод	5.0	Закрепление отсутствует
6855	483014.91	2368325.38	Картометрический метод	5.0	Закрепление отсутствует
6856	483002.09	2368322.65	Картометрический метод	5.0	Закрепление отсутствует
6857	482988.36	2368323.22	Картометрический метод	5.0	Закрепление отсутствует
6858	482965.08	2368326.92	Картометрический метод	5.0	Закрепление отсутствует
6859	482923.67	2368337.24	Картометрический метод	5.0	Закрепление отсутствует
6860	482910.32	2368337.74	Картометрический метод	5.0	Закрепление отсутствует
6861	482890.07	2368342.47	Картометрический метод	5.0	Закрепление отсутствует

2. Сведения о характерных точках границ объекта

Обозначение характерных точек границ	Координаты, м		Метод определения координат характерной точки	Средняя квадратическая погрешность положения характерной точки (Mt), м	Описание обозначения точки на местности (при наличии)
	X	Y			
1	2	3	4	5	6
6862	482846.41	2368345.44	Картометрический метод	5.0	Закрепление отсутствует
6863	482812.02	2368349.41	Картометрический метод	5.0	Закрепление отсутствует
6864	482763.20	2368350.20	Картометрический метод	5.0	Закрепление отсутствует
6865	482735.05	2368346.88	Картометрический метод	5.0	Закрепление отсутствует
6866	482714.37	2368346.02	Картометрический метод	5.0	Закрепление отсутствует
6867	482684.60	2368334.49	Картометрический метод	5.0	Закрепление отсутствует
6868	482615.63	2368289.90	Картометрический метод	5.0	Закрепление отсутствует
6869	482552.86	2368217.65	Картометрический метод	5.0	Закрепление отсутствует
6870	482525.28	2368174.89	Картометрический метод	5.0	Закрепление отсутствует
6871	482486.98	2368099.11	Картометрический метод	5.0	Закрепление отсутствует
6872	482440.01	2367991.69	Картометрический метод	5.0	Закрепление отсутствует
6873	482414.22	2367925.15	Картометрический метод	5.0	Закрепление отсутствует
6874	482399.53	2367868.00	Картометрический метод	5.0	Закрепление отсутствует
6875	482390.24	2367801.08	Картометрический метод	5.0	Закрепление отсутствует
6876	482389.33	2367722.13	Картометрический метод	5.0	Закрепление отсутствует
6877	482398.74	2367653.03	Картометрический метод	5.0	Закрепление отсутствует
6878	482422.15	2367591.51	Картометрический метод	5.0	Закрепление отсутствует
6879	482448.71	2367541.61	Картометрический метод	5.0	Закрепление отсутствует
6880	482466.97	2367511.63	Картометрический метод	5.0	Закрепление отсутствует
6881	482500.65	2367466.12	Картометрический метод	5.0	Закрепление отсутствует
6774	482552.66	2367407.59	Картометрический метод	5.0	Закрепление отсутствует
6882	483248.50	2369081.28	Картометрический метод	5.0	Закрепление отсутствует
6883	483263.51	2369085.36	Картометрический метод	5.0	Закрепление отсутствует
6884	483261.36	2369099.84	Картометрический метод	5.0	Закрепление отсутствует
6885	483247.52	2369095.62	Картометрический метод	5.0	Закрепление отсутствует

2. Сведения о характерных точках границ объекта

Обозначение характерных точек границ	Координаты, м		Метод определения координат характерной точки	Средняя квадратическая погрешность положения характерной точки (Mt), м	Описание обозначения точки на местности (при наличии)
	X	Y			
1	2	3	4	5	6
6886	483246.45	2369095.30	Картометрический метод	5.0	Закрепление отсутствует
6882	483248.50	2369081.28	Картометрический метод	5.0	Закрепление отсутствует
6887	483163.44	2368472.40	Картометрический метод	5.0	Закрепление отсутствует
6888	483165.90	2368476.57	Картометрический метод	5.0	Закрепление отсутствует
6889	483193.73	2368532.60	Картометрический метод	5.0	Закрепление отсутствует
6890	483228.18	2368603.55	Картометрический метод	5.0	Закрепление отсутствует
6891	483261.09	2368687.72	Картометрический метод	5.0	Закрепление отсутствует
6892	483267.60	2368702.24	Картометрический метод	5.0	Закрепление отсутствует
6893	483277.90	2368721.99	Картометрический метод	5.0	Закрепление отсутствует
6894	483286.08	2368735.65	Картометрический метод	5.0	Закрепление отсутствует
6895	483295.83	2368750.18	Картометрический метод	5.0	Закрепление отсутствует
6896	483307.37	2368765.41	Картометрический метод	5.0	Закрепление отсутствует
6897	483317.64	2368777.56	Картометрический метод	5.0	Закрепление отсутствует
6898	483327.39	2368788.05	Картометрический метод	5.0	Закрепление отсутствует
6899	483335.28	2368795.91	Картометрический метод	5.0	Закрепление отсутствует
6900	483340.34	2368800.73	Картометрический метод	5.0	Закрепление отсутствует
6901	483344.47	2368805.25	Картометрический метод	5.0	Закрепление отсутствует
6902	483349.35	2368811.42	Картометрический метод	5.0	Закрепление отсутствует
6903	483353.24	2368817.22	Картометрический метод	5.0	Закрепление отсутствует
6904	483354.72	2368819.68	Картометрический метод	5.0	Закрепление отсутствует
6905	483321.16	2368819.41	Картометрический метод	5.0	Закрепление отсутствует
6906	483281.16	2368820.34	Картометрический метод	5.0	Закрепление отсутствует
6907	483279.66	2368820.05	Картометрический метод	5.0	Закрепление отсутствует
6908	483280.88	2368857.74	Картометрический метод	5.0	Закрепление отсутствует
6909	483280.11	2368857.72	Картометрический метод	5.0	Закрепление отсутствует

2. Сведения о характерных точках границ объекта

Обозначение характерных точек границ	Координаты, м		Метод определения координат характерной точки	Средняя квадратическая погрешность положения характерной точки (Mt), м	Описание обозначения точки на местности (при наличии)
	X	Y			
1	2	3	4	5	6
6910	483279.70	2368865.01	Картометрический метод	5.0	Закрепление отсутствует
6911	483281.28	2368870.12	Картометрический метод	5.0	Закрепление отсутствует
6912	483281.45	2368875.30	Картометрический метод	5.0	Закрепление отсутствует
6913	483280.75	2368879.00	Картометрический метод	5.0	Закрепление отсутствует
6914	483279.87	2368892.83	Картометрический метод	5.0	Закрепление отсутствует
6915	483282.02	2368893.00	Картометрический метод	5.0	Закрепление отсутствует
6916	483283.04	2368924.88	Картометрический метод	5.0	Закрепление отсутствует
6917	483282.21	2368942.32	Картометрический метод	5.0	Закрепление отсутствует
6918	483281.64	2368943.55	Картометрический метод	5.0	Закрепление отсутствует
6919	483281.25	2368946.87	Картометрический метод	5.0	Закрепление отсутствует
6920	483277.55	2368971.51	Картометрический метод	5.0	Закрепление отсутствует
6921	483278.98	2368971.93	Картометрический метод	5.0	Закрепление отсутствует
6922	483279.06	2368984.87	Картометрический метод	5.0	Закрепление отсутствует
6923	483278.64	2368987.88	Картометрический метод	5.0	Закрепление отсутствует
6924	483277.25	2368994.29	Картометрический метод	5.0	Закрепление отсутствует
6925	483273.97	2369009.89	Картометрический метод	5.0	Закрепление отсутствует
6926	483273.99	2369025.26	Картометрический метод	5.0	Закрепление отсутствует
6927	483272.43	2369035.14	Картометрический метод	5.0	Закрепление отсутствует
6928	483270.88	2369045.69	Картометрический метод	5.0	Закрепление отсутствует
6929	483269.38	2369058.86	Картометрический метод	5.0	Закрепление отсутствует
6930	483268.75	2369064.78	Картометрический метод	5.0	Закрепление отсутствует
6931	483267.41	2369071.36	Картометрический метод	5.0	Закрепление отсутствует
6932	483265.82	2369077.55	Картометрический метод	5.0	Закрепление отсутствует
6933	483264.07	2369083.55	Картометрический метод	5.0	Закрепление отсутствует
6934	483263.52	2369085.28	Картометрический метод	5.0	Закрепление отсутствует

2. Сведения о характерных точках границ объекта

Обозначение характерных точек границ	Координаты, м		Метод определения координат характерной точки	Средняя квадратическая погрешность положения характерной точки (Mt), м	Описание обозначения точки на местности (при наличии)
	X	Y			
1	2	3	4	5	6
6935	483248.51	2369081.21	Картометрический метод	5.0	Закрепление отсутствует
6936	483258.96	2369007.30	Картометрический метод	5.0	Закрепление отсутствует
6937	483263.04	2368924.88	Картометрический метод	5.0	Закрепление отсутствует
6938	483259.67	2368820.70	Картометрический метод	5.0	Закрепление отсутствует
6939	483248.68	2368729.12	Картометрический метод	5.0	Закрепление отсутствует
6940	483238.42	2368675.76	Картометрический метод	5.0	Закрепление отсутствует
6941	483214.41	2368612.15	Картометрический метод	5.0	Закрепление отсутствует
6942	483186.21	2368543.48	Картометрический метод	5.0	Закрепление отсутствует
6943	483157.89	2368484.21	Картометрический метод	5.0	Закрепление отсутствует
6887	483163.44	2368472.40	Картометрический метод	5.0	Закрепление отсутствует
6944	483320.39	2368709.36	Картометрический метод	5.0	Закрепление отсутствует
6945	483276.80	2368695.97	Картометрический метод	5.0	Закрепление отсутствует
6946	483271.28	2368683.58	Картометрический метод	5.0	Закрепление отсутствует
6947	483253.32	2368637.65	Картометрический метод	5.0	Закрепление отсутствует
6948	483276.85	2368634.77	Картометрический метод	5.0	Закрепление отсутствует
6949	483290.87	2368632.96	Картометрический метод	5.0	Закрепление отсутствует
6950	483291.45	2368636.09	Картометрический метод	5.0	Закрепление отсутствует
6951	483309.92	2368630.76	Картометрический метод	5.0	Закрепление отсутствует
6952	483318.47	2368694.63	Картометрический метод	5.0	Закрепление отсутствует
6944	483320.39	2368709.36	Картометрический метод	5.0	Закрепление отсутствует
6953	483600.54	2368799.53	Картометрический метод	5.0	Закрепление отсутствует
6954	483617.62	2368800.99	Картометрический метод	5.0	Закрепление отсутствует
6955	483627.75	2368802.33	Картометрический метод	5.0	Закрепление отсутствует
6956	483639.98	2368804.39	Картометрический метод	5.0	Закрепление отсутствует
6957	483637.17	2368804.20	Картометрический метод	5.0	Закрепление отсутствует

2. Сведения о характерных точках границ объекта

Обозначение характерных точек границ	Координаты, м		Метод определения координат характерной точки	Средняя квадратическая погрешность положения характерной точки (Mt), м	Описание обозначения точки на местности (при наличии)
	X	Y			
1	2	3	4	5	6
6958	483629.01	2368803.80	Картометрический метод	5.0	Закрепление отсутствует
6959	483620.85	2368803.79	Картометрический метод	5.0	Закрепление отсутствует
6960	483613.87	2368804.09	Картометрический метод	5.0	Закрепление отсутствует
6961	483606.90	2368804.67	Картометрический метод	5.0	Закрепление отсутствует
6962	483600.81	2368805.40	Картометрический метод	5.0	Закрепление отсутствует
6963	483600.92	2368804.38	Картометрический метод	5.0	Закрепление отсутствует
6964	483600.96	2368802.91	Картометрический метод	5.0	Закрепление отсутствует
6965	483600.84	2368801.16	Картометрический метод	5.0	Закрепление отсутствует
6953	483600.54	2368799.53	Картометрический метод	5.0	Закрепление отсутствует
6966	483476.43	2368595.25	Картометрический метод	5.0	Закрепление отсутствует
6967	483474.01	2368595.49	Картометрический метод	5.0	Закрепление отсутствует
6968	483470.82	2368595.57	Картометрический метод	5.0	Закрепление отсутствует
6969	483467.10	2368595.33	Картометрический метод	5.0	Закрепление отсутствует
6970	483463.42	2368594.74	Картометрический метод	5.0	Закрепление отсутствует
6971	483459.45	2368593.71	Картометрический метод	5.0	Закрепление отсутствует
6972	483456.11	2368593.12	Картометрический метод	5.0	Закрепление отсутствует
6973	483457.02	2368592.81	Картометрический метод	5.0	Закрепление отсутствует
6974	483465.75	2368590.00	Картометрический метод	5.0	Закрепление отсутствует
6975	483473.33	2368587.72	Картометрический метод	5.0	Закрепление отсутствует
6976	483483.62	2368584.64	Картометрический метод	5.0	Закрепление отсутствует
6977	483502.78	2368579.29	Картометрический метод	5.0	Закрепление отсутствует
6978	483518.35	2368574.27	Картометрический метод	5.0	Закрепление отсутствует
6979	483536.00	2368568.28	Картометрический метод	5.0	Закрепление отсутствует
6980	483539.93	2368567.03	Картометрический метод	5.0	Закрепление отсутствует
6981	483539.30	2368568.32	Картометрический метод	5.0	Закрепление отсутствует

2. Сведения о характерных точках границ объекта

Обозначение характерных точек границ	Координаты, м		Метод определения координат характерной точки	Средняя квадратическая погрешность положения характерной точки (Mt), м	Описание обозначения точки на местности (при наличии)
	X	Y			
1	2	3	4	5	6
6982	483535.43	2368573.82	Картометрический метод	5.0	Закрепление отсутствует
6983	483531.32	2368577.44	Картометрический метод	5.0	Закрепление отсутствует
6984	483528.44	2368579.22	Картометрический метод	5.0	Закрепление отсутствует
6985	483526.68	2368580.07	Картометрический метод	5.0	Закрепление отсутствует
6966	483476.43	2368595.25	Картометрический метод	5.0	Закрепление отсутствует
6986	483019.74	2369642.61	Картометрический метод	5.0	Закрепление отсутствует
6987	483013.72	2369645.61	Картометрический метод	5.0	Закрепление отсутствует
6988	483010.98	2369647.50	Картометрический метод	5.0	Закрепление отсутствует
6989	483010.44	2369649.72	Картометрический метод	5.0	Закрепление отсутствует
6990	483010.81	2369653.01	Картометрический метод	5.0	Закрепление отсутствует
6991	483013.13	2369655.85	Картометрический метод	5.0	Закрепление отсутствует
6992	483016.40	2369660.51	Картометрический метод	5.0	Закрепление отсутствует
6993	483021.29	2369666.86	Картометрический метод	5.0	Закрепление отсутствует
6994	483024.33	2369668.45	Картометрический метод	5.0	Закрепление отсутствует
6995	483026.38	2369668.27	Картометрический метод	5.0	Закрепление отсутствует
6996	483028.39	2369666.99	Картометрический метод	5.0	Закрепление отсутствует
6997	483032.33	2369663.25	Картометрический метод	5.0	Закрепление отсутствует
6998	483037.53	2369657.17	Картометрический метод	5.0	Закрепление отсутствует
6999	483047.64	2369677.57	Картометрический метод	5.0	Закрепление отсутствует
7000	483050.63	2369684.40	Картометрический метод	5.0	Закрепление отсутствует
7001	483051.53	2369687.96	Картометрический метод	5.0	Закрепление отсутствует
7002	483064.87	2369712.20	Картометрический метод	5.0	Закрепление отсутствует
7003	483075.90	2369732.28	Картометрический метод	5.0	Закрепление отсутствует
7004	483085.13	2369745.42	Картометрический метод	5.0	Закрепление отсутствует
7005	483088.76	2369753.20	Картометрический метод	5.0	Закрепление отсутствует

2. Сведения о характерных точках границ объекта

Обозначение характерных точек границ	Координаты, м		Метод определения координат характерной точки	Средняя квадратическая погрешность положения характерной точки (Mt), м	Описание обозначения точки на местности (при наличии)
	X	Y			
1	2	3	4	5	6
7006	483091.46	2369758.08	Картометрический метод	5.0	Закрепление отсутствует
7007	483098.29	2369770.85	Картометрический метод	5.0	Закрепление отсутствует
7008	483100.43	2369773.62	Картометрический метод	5.0	Закрепление отсутствует
7009	483103.95	2369781.38	Картометрический метод	5.0	Закрепление отсутствует
7010	483105.47	2369784.73	Картометрический метод	5.0	Закрепление отсутствует
7011	483107.66	2369790.70	Картометрический метод	5.0	Закрепление отсутствует
7012	483110.16	2369799.58	Картометрический метод	5.0	Закрепление отсутствует
7013	483113.51	2369811.53	Картометрический метод	5.0	Закрепление отсутствует
7014	483115.59	2369818.93	Картометрический метод	5.0	Закрепление отсутствует
7015	483114.28	2369829.02	Картометрический метод	5.0	Закрепление отсутствует
7016	483112.12	2369845.79	Картометрический метод	5.0	Закрепление отсутствует
7017	483112.57	2369850.62	Картометрический метод	5.0	Закрепление отсутствует
7018	483117.60	2369866.01	Картометрический метод	5.0	Закрепление отсутствует
7019	483119.75	2369872.56	Картометрический метод	5.0	Закрепление отсутствует
7020	483120.33	2369874.01	Картометрический метод	5.0	Закрепление отсутствует
7021	483122.47	2369876.88	Картометрический метод	5.0	Закрепление отсутствует
7022	483123.92	2369878.69	Картометрический метод	5.0	Закрепление отсутствует
7023	483124.58	2369882.24	Картометрический метод	5.0	Закрепление отсутствует
7024	483129.27	2369904.69	Картометрический метод	5.0	Закрепление отсутствует
7025	483127.26	2369911.52	Картометрический метод	5.0	Закрепление отсутствует
7026	483127.64	2369920.77	Картометрический метод	5.0	Закрепление отсутствует
7027	483131.23	2370007.20	Картометрический метод	5.0	Закрепление отсутствует
7028	483135.47	2370029.79	Картометрический метод	5.0	Закрепление отсутствует
7029	483158.15	2370065.96	Картометрический метод	5.0	Закрепление отсутствует
7030	483237.84	2370133.34	Картометрический метод	5.0	Закрепление отсутствует

2. Сведения о характерных точках границ объекта

Обозначение характерных точек границ	Координаты, м		Метод определения координат характерной точки	Средняя квадратическая погрешность положения характерной точки (Mt), м	Описание обозначения точки на местности (при наличии)
	X	Y			
1	2	3	4	5	6
7031	483248.01	2370138.68	Картометрический метод	5.0	Закрепление отсутствует
7032	483277.56	2370133.55	Картометрический метод	5.0	Закрепление отсутствует
7033	483287.70	2370138.16	Картометрический метод	5.0	Закрепление отсутствует
7034	483294.16	2370143.58	Картометрический метод	5.0	Закрепление отсутствует
7035	483292.18	2370155.15	Картометрический метод	5.0	Закрепление отсутствует
7036	483294.54	2370160.31	Картометрический метод	5.0	Закрепление отсутствует
7037	483308.46	2370173.35	Картометрический метод	5.0	Закрепление отсутствует
7038	483344.66	2370193.73	Картометрический метод	5.0	Закрепление отсутствует
7039	483402.22	2370241.11	Картометрический метод	5.0	Закрепление отсутствует
7040	483443.32	2370264.49	Картометрический метод	5.0	Закрепление отсутствует
7041	483468.54	2370290.73	Картометрический метод	5.0	Закрепление отсутствует
7042	483481.02	2370304.57	Картометрический метод	5.0	Закрепление отсутствует
7043	483503.95	2370329.98	Картометрический метод	5.0	Закрепление отсутствует
7044	483504.33	2370345.29	Картометрический метод	5.0	Закрепление отсутствует
7045	483504.97	2370370.96	Картометрический метод	5.0	Закрепление отсутствует
7046	483505.66	2370399.04	Картометрический метод	5.0	Закрепление отсутствует
7047	483504.99	2370407.47	Картометрический метод	5.0	Закрепление отсутствует
7048	483496.73	2370396.03	Картометрический метод	5.0	Закрепление отсутствует
7049	483471.43	2370363.68	Картометрический метод	5.0	Закрепление отсутствует
7050	483437.42	2370333.83	Картометрический метод	5.0	Закрепление отсутствует
7051	483395.54	2370299.41	Картометрический метод	5.0	Закрепление отсутствует
7052	483366.93	2370281.58	Картометрический метод	5.0	Закрепление отсутствует
7053	483332.92	2370259.60	Картометрический метод	5.0	Закрепление отсутствует
7054	483301.82	2370231.41	Картометрический метод	5.0	Закрепление отсутствует
7055	483242.72	2370177.09	Картометрический метод	5.0	Закрепление отсутствует

2. Сведения о характерных точках границ объекта

Обозначение характерных точек границ	Координаты, м		Метод определения координат характерной точки	Средняя квадратическая погрешность положения характерной точки (Mt), м	Описание обозначения точки на местности (при наличии)
	X	Y			
1	2	3	4	5	6
7056	483214.73	2370150.34	Картометрический метод	5.0	Закрепление отсутствует
7057	483192.75	2370126.08	Картометрический метод	5.0	Закрепление отсутствует
7058	483158.12	2370087.52	Картометрический метод	5.0	Закрепление отсутствует
7059	483130.33	2370052.69	Картометрический метод	5.0	Закрепление отсутствует
7060	483110.43	2370019.11	Картометрический метод	5.0	Закрепление отсутствует
7061	483103.37	2370001.28	Картометрический метод	5.0	Закрепление отсутствует
7062	483096.74	2369977.64	Картометрический метод	5.0	Закрепление отсутствует
7063	483092.59	2369949.45	Картометрический метод	5.0	Закрепление отсутствует
7064	483093.83	2369903.01	Картометрический метод	5.0	Закрепление отсутствует
7065	483102.53	2369820.08	Картометрический метод	5.0	Закрепление отсутствует
7066	483101.69	2369806.81	Картометрический метод	5.0	Закрепление отсутствует
7067	483099.21	2369795.20	Картометрический метод	5.0	Закрепление отсутствует
7068	483093.40	2369783.59	Картометрический метод	5.0	Закрепление отсутствует
7069	483082.62	2369765.35	Картометрический метод	5.0	Закрепление отсутствует
7070	483071.00	2369750.42	Картометрический метод	5.0	Закрепление отсутствует
7071	483057.32	2369733.42	Картометрический метод	5.0	Закрепление отсутствует
7072	483043.63	2369716.01	Картометрический метод	5.0	Закрепление отсутствует
7073	483015.22	2369676.20	Картометрический метод	5.0	Закрепление отсутствует
7074	483001.12	2369686.77	Картометрический метод	5.0	Закрепление отсутствует
7075	483021.03	2369716.83	Картометрический метод	5.0	Закрепление отсутствует
7076	483039.28	2369740.26	Картометрический метод	5.0	Закрепление отсутствует
7077	483061.05	2369765.35	Картометрический метод	5.0	Закрепление отсутствует
7078	483070.80	2369781.93	Картометрический метод	5.0	Закрепление отсутствует
7079	483078.47	2369795.41	Картометрический метод	5.0	Закрепление отсутствует
7080	483082.00	2369808.06	Картометрический метод	5.0	Закрепление отсутствует

2. Сведения о характерных точках границ объекта

Обозначение характерных точек границ	Координаты, м		Метод определения координат характерной точки	Средняя квадратическая погрешность положения характерной точки (Mt), м	Описание обозначения точки на местности (при наличии)
	X	Y			
1	2	3	4	5	6
7081	483084.28	2369819.25	Картометрический метод	5.0	Закрепление отсутствует
7082	483078.20	2369856.41	Картометрический метод	5.0	Закрепление отсутствует
7083	483068.13	2369809.23	Картометрический метод	5.0	Закрепление отсутствует
7084	483035.23	2369814.92	Картометрический метод	5.0	Закрепление отсутствует
7085	483026.18	2369815.66	Картометрический метод	5.0	Закрепление отсутствует
7086	483024.54	2369791.76	Картометрический метод	5.0	Закрепление отсутствует
7087	483024.10	2369776.87	Картометрический метод	5.0	Закрепление отсутствует
7088	483019.15	2369753.32	Картометрический метод	5.0	Закрепление отсутствует
7089	483016.18	2369733.09	Картометрический метод	5.0	Закрепление отсутствует
7090	483014.50	2369731.87	Картометрический метод	5.0	Закрепление отсутствует
7091	483016.84	2369728.66	Картометрический метод	5.0	Закрепление отсутствует
7092	483010.35	2369723.95	Картометрический метод	5.0	Закрепление отсутствует
7093	483007.68	2369727.61	Картометрический метод	5.0	Закрепление отсутствует
7094	482995.90	2369717.01	Картометрический метод	5.0	Закрепление отсутствует
7095	482990.30	2369725.73	Картометрический метод	5.0	Закрепление отсутствует
7096	482981.38	2369739.62	Картометрический метод	5.0	Закрепление отсутствует
7097	482974.21	2369748.03	Картометрический метод	5.0	Закрепление отсутствует
7098	482971.43	2369713.04	Картометрический метод	5.0	Закрепление отсутствует
7099	482970.52	2369707.39	Картометрический метод	5.0	Закрепление отсутствует
7100	482971.33	2369706.81	Картометрический метод	5.0	Закрепление отсутствует
7101	482981.57	2369703.12	Картометрический метод	5.0	Закрепление отсутствует
7102	482989.19	2369699.28	Картометрический метод	5.0	Закрепление отсутствует
7103	482993.14	2369696.82	Картометрический метод	5.0	Закрепление отсутствует
7104	482995.34	2369694.28	Картометрический метод	5.0	Закрепление отсутствует
7105	482995.52	2369691.43	Картометрический метод	5.0	Закрепление отсутствует

2. Сведения о характерных точках границ объекта

Обозначение характерных точек границ	Координаты, м		Метод определения координат характерной точки	Средняя квадратическая погрешность положения характерной точки (Mt), м	Описание обозначения точки на местности (при наличии)
	X	Y			
1	2	3	4	5	6
7106	482992.43	2369685.93	Картометрический метод	5.0	Закрепление отсутствует
7107	482986.30	2369677.07	Картометрический метод	5.0	Закрепление отсутствует
7108	482981.46	2369672.97	Картометрический метод	5.0	Закрепление отсутствует
7109	482978.01	2369672.93	Картометрический метод	5.0	Закрепление отсутствует
7110	482973.79	2369675.17	Картометрический метод	5.0	Закрепление отсутствует
7111	482970.49	2369678.55	Картометрический метод	5.0	Закрепление отсутствует
7112	482967.77	2369673.74	Картометрический метод	5.0	Закрепление отсутствует
7113	482971.84	2369670.77	Картометрический метод	5.0	Закрепление отсутствует
7114	483012.34	2369641.17	Картометрический метод	5.0	Закрепление отсутствует
7115	482993.70	2369580.03	Картометрический метод	5.0	Закрепление отсутствует
7116	483003.75	2369531.83	Картометрический метод	5.0	Закрепление отсутствует
7117	483020.35	2369491.52	Картометрический метод	5.0	Закрепление отсутствует
7118	483075.28	2369442.83	Картометрический метод	5.0	Закрепление отсутствует
7119	483060.69	2369465.77	Картометрический метод	5.0	Закрепление отсутствует
7120	483036.12	2369502.86	Картометрический метод	5.0	Закрепление отсутствует
7121	483036.14	2369504.76	Картометрический метод	5.0	Закрепление отсутствует
7122	483024.68	2369529.81	Картометрический метод	5.0	Закрепление отсутствует
7123	483015.59	2369572.34	Картометрический метод	5.0	Закрепление отсутствует
7124	483014.45	2369577.66	Картометрический метод	5.0	Закрепление отсутствует
7125	483014.94	2369578.66	Картометрический метод	5.0	Закрепление отсутствует
7126	483018.37	2369578.86	Картометрический метод	5.0	Закрепление отсутствует
7127	483017.68	2369598.31	Картометрический метод	5.0	Закрепление отсутствует
7128	483019.34	2369614.29	Картометрический метод	5.0	Закрепление отсутствует
7129	483020.25	2369622.99	Картометрический метод	5.0	Закрепление отсутствует
7130	483024.52	2369640.41	Картометрический метод	5.0	Закрепление отсутствует

2. Сведения о характерных точках границ объекта

Обозначение характерных точек границ	Координаты, м		Метод определения координат характерной точки	Средняя квадратическая погрешность положения характерной точки (Mt), м	Описание обозначения точки на местности (при наличии)
	X	Y			
1	2	3	4	5	6
6986	483019.74	2369642.61	Картометрический метод	5.0	Закрепление отсутствует
7131	483069.86	2369893.57	Картометрический метод	5.0	Закрепление отсутствует
7132	483067.29	2369939.08	Картометрический метод	5.0	Закрепление отсутствует
7133	483069.16	2369951.73	Картометрический метод	5.0	Закрепление отсутствует
7134	483073.10	2369977.23	Картометрический метод	5.0	Закрепление отсутствует
7135	483082.85	2370005.01	Картометрический метод	5.0	Закрепление отсутствует
7136	483091.77	2370028.23	Картометрический метод	5.0	Закрепление отсутствует
7137	483104.00	2370047.30	Картометрический метод	5.0	Закрепление отсутствует
7138	483119.97	2370067.00	Картометрический метод	5.0	Закрепление отсутствует
7139	483139.67	2370091.25	Картометрический метод	5.0	Закрепление отсутствует
7140	483162.27	2370115.93	Картометрический метод	5.0	Закрепление отсутствует
7141	483192.13	2370145.99	Картометрический метод	5.0	Закрепление отсутствует
7142	483197.90	2370154.33	Картометрический метод	5.0	Закрепление отсутствует
7143	483191.95	2370154.00	Картометрический метод	5.0	Закрепление отсутствует
7144	483170.92	2370131.08	Картометрический метод	5.0	Закрепление отсутствует
7145	483125.83	2370086.25	Картометрический метод	5.0	Закрепление отсутствует
7146	483102.66	2370055.80	Картометрический метод	5.0	Закрепление отсутствует
7147	483087.75	2370039.26	Картометрический метод	5.0	Закрепление отсутствует
7148	483072.24	2370009.60	Картометрический метод	5.0	Закрепление отсутствует
7149	483066.66	2370016.02	Картометрический метод	5.0	Закрепление отсутствует
7150	483066.28	2370013.01	Картометрический метод	5.0	Закрепление отсутствует
7151	483054.08	2369974.66	Картометрический метод	5.0	Закрепление отсутствует
7152	483053.78	2369961.57	Картометрический метод	5.0	Закрепление отсутствует
7153	483053.29	2369935.76	Картометрический метод	5.0	Закрепление отсутствует
7154	483062.37	2369933.93	Картометрический метод	5.0	Закрепление отсутствует

2. Сведения о характерных точках границ объекта

Обозначение характерных точек границ	Координаты, м		Метод определения координат характерной точки	Средняя квадратическая погрешность положения характерной точки (Mt), м	Описание обозначения точки на местности (при наличии)
	X	Y			
1	2	3	4	5	6
7155	483057.88	2369920.24	Картометрический метод	5.0	Закрепление отсутствует
7131	483069.86	2369893.57	Картометрический метод	5.0	Закрепление отсутствует
7156	482960.38	2369714.64	Картометрический метод	5.0	Закрепление отсутствует
7157	482963.25	2369748.90	Картометрический метод	5.0	Закрепление отсутствует
7158	482950.35	2369726.74	Картометрический метод	5.0	Закрепление отсутствует
7159	482947.54	2369723.82	Картометрический метод	5.0	Закрепление отсутствует
7156	482960.38	2369714.64	Картометрический метод	5.0	Закрепление отсутствует
7160	482948.92	2369571.76	Картометрический метод	5.0	Закрепление отсутствует
7161	482948.09	2369572.36	Картометрический метод	5.0	Закрепление отсутствует
7162	482943.92	2369573.34	Картометрический метод	5.0	Закрепление отсутствует
7163	482934.43	2369549.29	Картометрический метод	5.0	Закрепление отсутствует
7164	482938.10	2369555.04	Картометрический метод	5.0	Закрепление отсутствует
7165	482948.07	2369570.44	Картометрический метод	5.0	Закрепление отсутствует
7160	482948.92	2369571.76	Картометрический метод	5.0	Закрепление отсутствует
7166	482934.38	2369549.30	Картометрический метод	5.0	Закрепление отсутствует
7167	482943.86	2369573.33	Картометрический метод	5.0	Закрепление отсутствует
7168	482943.38	2369573.63	Картометрический метод	5.0	Закрепление отсутствует
7169	482942.92	2369572.94	Картометрический метод	5.0	Закрепление отсутствует
7170	482939.45	2369568.11	Картометрический метод	5.0	Закрепление отсутствует
7171	482937.79	2369569.31	Картометрический метод	5.0	Закрепление отсутствует
7172	482937.66	2369569.41	Картометрический метод	5.0	Закрепление отсутствует
7173	482920.83	2369582.20	Картометрический метод	5.0	Закрепление отсутствует
7174	482914.17	2369587.28	Картометрический метод	5.0	Закрепление отсутствует
7175	482905.59	2369593.82	Картометрический метод	5.0	Закрепление отсутствует
7176	482881.22	2369604.79	Картометрический метод	5.0	Закрепление отсутствует

2. Сведения о характерных точках границ объекта

Обозначение характерных точек границ	Координаты, м		Метод определения координат характерной точки	Средняя квадратическая погрешность положения характерной точки (Mt), м	Описание обозначения точки на местности (при наличии)
	X	Y			
1	2	3	4	5	6
7177	482880.64	2369605.19	Картометрический метод	5.0	Закрепление отсутствует
7178	482866.51	2369618.91	Картометрический метод	5.0	Закрепление отсутствует
7179	482865.62	2369619.20	Картометрический метод	5.0	Закрепление отсутствует
7180	482864.03	2369620.20	Картометрический метод	5.0	Закрепление отсутствует
7181	482854.01	2369629.14	Картометрический метод	5.0	Закрепление отсутствует
7182	482850.12	2369634.88	Картометрический метод	5.0	Закрепление отсутствует
7183	482831.21	2369653.31	Картометрический метод	5.0	Закрепление отсутствует
7184	482812.45	2369667.04	Картометрический метод	5.0	Закрепление отсутствует
7185	482783.96	2369685.13	Картометрический метод	5.0	Закрепление отсутствует
7186	482765.78	2369697.76	Картометрический метод	5.0	Закрепление отсутствует
7187	482741.51	2369712.73	Картометрический метод	5.0	Закрепление отсутствует
7188	482731.33	2369718.61	Картометрический метод	5.0	Закрепление отсутствует
7189	482736.83	2369728.14	Картометрический метод	5.0	Закрепление отсутствует
7190	482737.01	2369728.68	Картометрический метод	5.0	Закрепление отсутствует
7191	482704.41	2369748.56	Картометрический метод	5.0	Закрепление отсутствует
7192	482697.27	2369752.65	Картометрический метод	5.0	Закрепление отсутствует
7193	482696.04	2369749.40	Картометрический метод	5.0	Закрепление отсутствует
7194	482694.02	2369746.49	Картометрический метод	5.0	Закрепление отсутствует
7195	482617.28	2369792.12	Картометрический метод	5.0	Закрепление отсутствует
7196	482619.72	2369797.34	Картометрический метод	5.0	Закрепление отсутствует
7197	482621.91	2369802.03	Картометрический метод	5.0	Закрепление отсутствует
7198	482641.89	2369798.58	Картометрический метод	5.0	Закрепление отсутствует
7199	482624.11	2369812.55	Картометрический метод	5.0	Закрепление отсутствует
7200	482617.70	2369810.34	Картометрический метод	5.0	Закрепление отсутствует
7201	482608.70	2369799.89	Картометрический метод	5.0	Закрепление отсутствует

2. Сведения о характерных точках границ объекта

Обозначение характерных точек границ	Координаты, м		Метод определения координат характерной точки	Средняя квадратическая погрешность положения характерной точки (Mt), м	Описание обозначения точки на местности (при наличии)
	X	Y			
1	2	3	4	5	6
7202	482572.02	2369823.55	Картометрический метод	5.0	Закрепление отсутствует
7203	482531.70	2369852.14	Картометрический метод	5.0	Закрепление отсутствует
7204	482536.79	2369858.21	Картометрический метод	5.0	Закрепление отсутствует
7205	482516.23	2369871.87	Картометрический метод	5.0	Закрепление отсутствует
7206	482488.91	2369883.63	Картометрический метод	5.0	Закрепление отсутствует
7207	482451.04	2369909.48	Картометрический метод	5.0	Закрепление отсутствует
7208	482465.02	2369895.49	Картометрический метод	5.0	Закрепление отсутствует
7209	482477.93	2369886.20	Картометрический метод	5.0	Закрепление отсутствует
7210	482611.16	2369790.32	Картометрический метод	5.0	Закрепление отсутствует
7211	482721.97	2369718.28	Картометрический метод	5.0	Закрепление отсутствует
7212	482737.90	2369706.07	Картометрический метод	5.0	Закрепление отсутствует
7213	482835.04	2369631.64	Картометрический метод	5.0	Закрепление отсутствует
7166	482934.38	2369549.30	Картометрический метод	5.0	Закрепление отсутствует
7214	482829.98	2366986.63	Картометрический метод	5.0	Закрепление отсутствует
7215	482835.91	2366992.78	Картометрический метод	5.0	Закрепление отсутствует
7216	482841.97	2366994.16	Картометрический метод	5.0	Закрепление отсутствует
7217	482854.18	2366989.43	Картометрический метод	5.0	Закрепление отсутствует
7218	482863.55	2366989.55	Картометрический метод	5.0	Закрепление отсутствует
7219	482878.55	2366983.48	Картометрический метод	5.0	Закрепление отсутствует
7220	482878.32	2366988.84	Картометрический метод	5.0	Закрепление отсутствует
7221	482863.60	2366991.44	Картометрический метод	5.0	Закрепление отсутствует
7222	482819.71	2366999.22	Картометрический метод	5.0	Закрепление отсутствует
7223	482821.58	2367015.96	Картометрический метод	5.0	Закрепление отсутствует
7224	482822.64	2367035.89	Картометрический метод	5.0	Закрепление отсутствует
7225	482883.74	2367021.29	Картометрический метод	5.0	Закрепление отсутствует

2. Сведения о характерных точках границ объекта

Обозначение характерных точек границ	Координаты, м		Метод определения координат характерной точки	Средняя квадратическая погрешность положения характерной точки (Mt), м	Описание обозначения точки на местности (при наличии)
	X	Y			
1	2	3	4	5	6
7226	482886.23	2367032.31	Картометрический метод	5.0	Закрепление отсутствует
7227	482838.35	2367044.61	Картометрический метод	5.0	Закрепление отсутствует
7228	482694.36	2367098.28	Картометрический метод	5.0	Закрепление отсутствует
7229	482679.09	2367088.54	Картометрический метод	5.0	Закрепление отсутствует
7230	482709.84	2367080.38	Картометрический метод	5.0	Закрепление отсутствует
7231	482707.18	2367072.12	Картометрический метод	5.0	Закрепление отсутствует
7232	482708.36	2367071.67	Картометрический метод	5.0	Закрепление отсутствует
7233	482714.01	2367069.66	Картометрический метод	5.0	Закрепление отсутствует
7234	482716.57	2367075.17	Картометрический метод	5.0	Закрепление отсутствует
7235	482745.70	2367065.10	Картометрический метод	5.0	Закрепление отсутствует
7236	482764.39	2367059.93	Картометрический метод	5.0	Закрепление отсутствует
7237	482764.41	2367059.47	Картометрический метод	5.0	Закрепление отсутствует
7238	482789.41	2367054.20	Картометрический метод	5.0	Закрепление отсутствует
7239	482795.70	2367027.20	Картометрический метод	5.0	Закрепление отсутствует
7240	482796.62	2367000.37	Картометрический метод	5.0	Закрепление отсутствует
7241	482787.17	2366984.60	Картометрический метод	5.0	Закрепление отсутствует
7242	482788.93	2366975.67	Картометрический метод	5.0	Закрепление отсутствует
7243	482824.93	2366965.06	Картометрический метод	5.0	Закрепление отсутствует
7214	482829.98	2366986.63	Картометрический метод	5.0	Закрепление отсутствует
7244	482795.18	2366889.45	Картометрический метод	5.0	Закрепление отсутствует
7245	482795.35	2366889.77	Картометрический метод	5.0	Закрепление отсутствует
7246	482802.76	2366927.06	Картометрический метод	5.0	Закрепление отсутствует
7247	482802.57	2366941.52	Картометрический метод	5.0	Закрепление отсутствует
7248	482817.84	2366934.72	Картометрический метод	5.0	Закрепление отсутствует
7249	482822.42	2366954.32	Картометрический метод	5.0	Закрепление отсутствует

2. Сведения о характерных точках границ объекта

Обозначение характерных точек границ	Координаты, м		Метод определения координат характерной точки	Средняя квадратическая погрешность положения характерной точки (Mt), м	Описание обозначения точки на местности (при наличии)
	X	Y			
1	2	3	4	5	6
7250	482791.33	2366963.49	Картометрический метод	5.0	Закрепление отсутствует
7251	482791.79	2366961.22	Картометрический метод	5.0	Закрепление отсутствует
7252	482801.76	2366935.60	Картометрический метод	5.0	Закрепление отсутствует
7253	482799.30	2366910.64	Картометрический метод	5.0	Закрепление отсутствует
7254	482789.45	2366895.88	Картометрический метод	5.0	Закрепление отсутствует
7255	482792.99	2366888.48	Картометрический метод	5.0	Закрепление отсутствует
7244	482795.18	2366889.45	Картометрический метод	5.0	Закрепление отсутствует
7256	482795.27	2366889.51	Картометрический метод	5.0	Закрепление отсутствует
7257	482804.22	2366893.41	Картометрический метод	5.0	Закрепление отсутствует
7258	482816.52	2366892.01	Картометрический метод	5.0	Закрепление отсутствует
7259	482829.18	2366898.34	Картометрический метод	5.0	Закрепление отсутствует
7260	482829.17	2366920.84	Картометрический метод	5.0	Закрепление отсутствует
7261	482834.09	2366961.62	Картометрический метод	5.0	Закрепление отсутствует
7262	482835.85	2366966.56	Картометрический метод	5.0	Закрепление отсутствует
7263	482837.77	2366971.95	Картометрический метод	5.0	Закрепление отсутствует
7264	482843.95	2366989.30	Картометрический метод	5.0	Закрепление отсутствует
7265	482854.05	2366989.43	Картометрический метод	5.0	Закрепление отсутствует
7266	482841.97	2366994.11	Картометрический метод	5.0	Закрепление отсутствует
7267	482835.94	2366992.73	Картометрический метод	5.0	Закрепление отсутствует
7268	482830.03	2366986.61	Картометрический метод	5.0	Закрепление отсутствует
7269	482817.87	2366934.65	Картометрический метод	5.0	Закрепление отсутствует
7270	482802.62	2366941.44	Картометрический метод	5.0	Закрепление отсутствует
7271	482802.81	2366927.06	Картометрический метод	5.0	Закрепление отсутствует
7272	482795.40	2366889.75	Картометрический метод	5.0	Закрепление отсутствует
7256	482795.27	2366889.51	Картометрический метод	5.0	Закрепление отсутствует

2. Сведения о характерных точках границ объекта

Обозначение характерных точек границ	Координаты, м		Метод определения координат характерной точки	Средняя квадратическая погрешность положения характерной точки (Mt), м	Описание обозначения точки на местности (при наличии)
	X	Y			
1	2	3	4	5	6
7273	482550.41	2367191.24	Картометрический метод	5.0	Закрепление отсутствует
7274	482454.47	2367292.51	Картометрический метод	5.0	Закрепление отсутствует
7275	482362.12	2367406.61	Картометрический метод	5.0	Закрепление отсутствует
7276	482340.17	2367434.17	Картометрический метод	5.0	Закрепление отсутствует
7277	482310.27	2367476.50	Картометрический метод	5.0	Закрепление отсутствует
7278	482290.17	2367517.51	Картометрический метод	5.0	Закрепление отсутствует
7279	482272.55	2367555.47	Картометрический метод	5.0	Закрепление отсутствует
7280	482254.80	2367617.49	Картометрический метод	5.0	Закрепление отсутствует
7281	482234.90	2367604.97	Картометрический метод	5.0	Закрепление отсутствует
7282	482237.12	2367596.65	Картометрический метод	5.0	Закрепление отсутствует
7283	482253.36	2367563.63	Картометрический метод	5.0	Закрепление отсутствует
7284	482260.24	2367544.17	Картометрический метод	5.0	Закрепление отсутствует
7285	482265.09	2367534.59	Картометрический метод	5.0	Закрепление отсутствует
7286	482278.34	2367509.39	Картометрический метод	5.0	Закрепление отсутствует
7287	482273.08	2367506.91	Картометрический метод	5.0	Закрепление отсутствует
7288	482276.57	2367499.81	Картометрический метод	5.0	Закрепление отсутствует
7289	482282.55	2367502.50	Картометрический метод	5.0	Закрепление отсутствует
7290	482285.81	2367481.55	Картометрический метод	5.0	Закрепление отсутствует
7291	482288.14	2367475.86	Картометрический метод	5.0	Закрепление отсутствует
7292	482298.73	2367449.67	Картометрический метод	5.0	Закрепление отсутствует
7293	482304.39	2367436.16	Картометрический метод	5.0	Закрепление отсутствует
7294	482314.23	2367422.80	Картометрический метод	5.0	Закрепление отсутствует
7295	482316.70	2367422.02	Картометрический метод	5.0	Закрепление отсутствует
7296	482320.46	2367417.13	Картометрический метод	5.0	Закрепление отсутствует
7297	482335.57	2367393.47	Картометрический метод	5.0	Закрепление отсутствует

2. Сведения о характерных точках границ объекта

Обозначение характерных точек границ	Координаты, м		Метод определения координат характерной точки	Средняя квадратическая погрешность положения характерной точки (Mt), м	Описание обозначения точки на местности (при наличии)
	X	Y			
1	2	3	4	5	6
7298	482351.24	2367371.68	Картометрический метод	5.0	Закрепление отсутствует
7299	482356.91	2367360.71	Картометрический метод	5.0	Закрепление отсутствует
7300	482375.44	2367360.30	Картометрический метод	5.0	Закрепление отсутствует
7301	482381.59	2367355.27	Картометрический метод	5.0	Закрепление отсутствует
7302	482387.44	2367349.51	Картометрический метод	5.0	Закрепление отсутствует
7303	482393.08	2367342.73	Картометрический метод	5.0	Закрепление отсутствует
7304	482410.22	2367315.65	Картометрический метод	5.0	Закрепление отсутствует
7305	482413.49	2367310.49	Картометрический метод	5.0	Закрепление отсутствует
7306	482437.95	2367284.89	Картометрический метод	5.0	Закрепление отсутствует
7307	482477.84	2367243.36	Картометрический метод	5.0	Закрепление отсутствует
7308	482483.35	2367237.56	Картометрический метод	5.0	Закрепление отсутствует
7309	482511.34	2367207.95	Картометрический метод	5.0	Закрепление отсутствует
7310	482529.35	2367188.82	Картометрический метод	5.0	Закрепление отсутствует
7311	482540.25	2367180.41	Картометрический метод	5.0	Закрепление отсутствует
7312	482563.66	2367162.01	Картометрический метод	5.0	Закрепление отсутствует
7313	482569.47	2367156.21	Картометрический метод	5.0	Закрепление отсутствует
7314	482579.92	2367166.22	Картометрический метод	5.0	Закрепление отсутствует
7273	482550.41	2367191.24	Картометрический метод	5.0	Закрепление отсутствует
7315	482246.70	2367672.36	Картометрический метод	5.0	Закрепление отсутствует
7316	482238.28	2367820.19	Картометрический метод	5.0	Закрепление отсутствует
7317	482240.28	2367864.53	Картометрический метод	5.0	Закрепление отсутствует
7318	482249.16	2367908.66	Картометрический метод	5.0	Закрепление отсутствует
7319	482272.77	2367975.47	Картометрический метод	5.0	Закрепление отсутствует
7320	482348.89	2368127.95	Картометрический метод	5.0	Закрепление отсутствует
7321	482417.75	2368241.76	Картометрический метод	5.0	Закрепление отсутствует

2. Сведения о характерных точках границ объекта

Обозначение характерных точек границ	Координаты, м		Метод определения координат характерной точки	Средняя квадратическая погрешность положения характерной точки (Mt), м	Описание обозначения точки на местности (при наличии)
	X	Y			
1	2	3	4	5	6
7322	482529.56	2368378.38	Картометрический метод	5.0	Закрепление отсутствует
7323	482586.91	2368421.02	Картометрический метод	5.0	Закрепление отсутствует
7324	482628.63	2368436.62	Картометрический метод	5.0	Закрепление отсутствует
7325	482706.75	2368452.28	Картометрический метод	5.0	Закрепление отсутствует
7326	482824.22	2368453.34	Картометрический метод	5.0	Закрепление отсутствует
7327	482913.13	2368470.28	Картометрический метод	5.0	Закрепление отсутствует
7328	482957.58	2368486.15	Картометрический метод	5.0	Закрепление отсутствует
7329	482997.79	2368509.43	Картометрический метод	5.0	Закрепление отсутствует
7330	483030.84	2368552.26	Картометрический метод	5.0	Закрепление отсутствует
7331	483052.30	2368598.34	Картометрический метод	5.0	Закрепление отсутствует
7332	483084.05	2368675.59	Картометрический метод	5.0	Закрепление отсутствует
7333	483110.51	2368799.95	Картометрический метод	5.0	Закрепление отсутствует
7334	483119.99	2368930.41	Картометрический метод	5.0	Закрепление отсутствует
7335	483113.13	2369003.15	Картометрический метод	5.0	Закрепление отсутствует
7336	483095.99	2369107.14	Картометрический метод	5.0	Закрепление отсутствует
7337	483071.51	2369173.30	Картометрический метод	5.0	Закрепление отсутствует
7338	483060.88	2369193.64	Картометрический метод	5.0	Закрепление отсутствует
7339	483005.92	2369252.47	Картометрический метод	5.0	Закрепление отсутствует
7340	482841.69	2369412.19	Картометрический метод	5.0	Закрепление отсутствует
7341	482740.09	2369506.38	Картометрический метод	5.0	Закрепление отсутствует
7342	482656.03	2369567.16	Картометрический метод	5.0	Закрепление отсутствует
7343	482645.45	2369556.61	Картометрический метод	5.0	Закрепление отсутствует
7344	482643.96	2369545.67	Картометрический метод	5.0	Закрепление отсутствует
7345	482657.26	2369530.56	Картометрический метод	5.0	Закрепление отсутствует
7346	482679.07	2369519.56	Картометрический метод	5.0	Закрепление отсутствует

2. Сведения о характерных точках границ объекта

Обозначение характерных точек границ	Координаты, м		Метод определения координат характерной точки	Средняя квадратическая погрешность положения характерной точки (Mt), м	Описание обозначения точки на местности (при наличии)
	X	Y			
1	2	3	4	5	6
7347	482707.77	2369498.28	Картометрический метод	5.0	Закрепление отсутствует
7348	482724.37	2369478.16	Картометрический метод	5.0	Закрепление отсутствует
7349	482805.86	2369400.52	Картометрический метод	5.0	Закрепление отсутствует
7350	482807.17	2369393.77	Картометрический метод	5.0	Закрепление отсутствует
7351	482820.08	2369383.64	Картометрический метод	5.0	Закрепление отсутствует
7352	482884.27	2369326.81	Картометрический метод	5.0	Закрепление отсутствует
7353	482927.94	2369297.37	Картометрический метод	5.0	Закрепление отсутствует
7354	482929.02	2369299.36	Картометрический метод	5.0	Закрепление отсутствует
7355	482992.24	2369237.82	Картометрический метод	5.0	Закрепление отсутствует
7356	483000.03	2369229.48	Картометрический метод	5.0	Закрепление отсутствует
7357	483044.41	2369181.97	Картометрический метод	5.0	Закрепление отсутствует
7358	483050.22	2369170.85	Картометрический метод	5.0	Закрепление отсутствует
7359	483053.19	2369165.17	Картометрический метод	5.0	Закрепление отсутствует
7360	483068.54	2369123.68	Картометрический метод	5.0	Закрепление отсутствует
7361	483076.57	2369102.00	Картометрический метод	5.0	Закрепление отсутствует
7362	483083.35	2369060.84	Картометрический метод	5.0	Закрепление отсутствует
7363	483086.31	2369051.82	Картометрический метод	5.0	Закрепление отсутствует
7364	483090.34	2369036.72	Картометрический метод	5.0	Закрепление отсутствует
7365	483091.97	2369028.93	Картометрический метод	5.0	Закрепление отсутствует
7366	483092.08	2369024.11	Картометрический метод	5.0	Закрепление отсутствует
7367	483089.58	2369023.55	Картометрический метод	5.0	Закрепление отсутствует
7368	483091.64	2369016.34	Картометрический метод	5.0	Закрепление отсутствует
7369	483090.73	2369016.08	Картометрический метод	5.0	Закрепление отсутствует
7370	483093.28	2369000.58	Картометрический метод	5.0	Закрепление отсутствует
7371	483099.62	2368933.63	Картометрический метод	5.0	Закрепление отсутствует

2. Сведения о характерных точках границ объекта

Обозначение характерных точек границ	Координаты, м		Метод определения координат характерной точки	Средняя квадратическая погрешность положения характерной точки (Mt), м	Описание обозначения точки на местности (при наличии)
	X	Y			
1	2	3	4	5	6
7372	483101.88	2368933.80	Картометрический метод	5.0	Закрепление отсутствует
7373	483103.36	2368906.12	Картометрический метод	5.0	Закрепление отсутствует
7374	483101.33	2368873.13	Картометрический метод	5.0	Закрепление отсутствует
7375	483095.78	2368873.21	Картометрический метод	5.0	Закрепление отсутствует
7376	483095.12	2368864.10	Картометрический метод	5.0	Закрепление отсутствует
7377	483102.37	2368863.55	Картометрический метод	5.0	Закрепление отсутствует
7378	483102.24	2368850.10	Картометрический метод	5.0	Закрепление отсутствует
7379	483101.19	2368835.94	Картометрический метод	5.0	Закрепление отсутствует
7380	483099.81	2368835.97	Картометрический метод	5.0	Закрепление отсутствует
7381	483099.31	2368826.60	Картометрический метод	5.0	Закрепление отсутствует
7382	483092.46	2368827.54	Картометрический метод	5.0	Закрепление отсутствует
7383	483091.95	2368820.57	Картометрический метод	5.0	Закрепление отсутствует
7384	483095.73	2368820.37	Картометрический метод	5.0	Закрепление отсутствует
7385	483095.42	2368814.29	Картометрический метод	5.0	Закрепление отсутствует
7386	483091.51	2368814.48	Картометрический метод	5.0	Закрепление отсутствует
7387	483090.66	2368802.77	Картометрический метод	5.0	Закрепление отсутствует
7388	483077.87	2368742.66	Картометрический метод	5.0	Закрепление отсутствует
7389	483086.05	2368741.00	Картометрический метод	5.0	Закрепление отсутствует
7390	483080.14	2368720.96	Картометрический метод	5.0	Закрепление отсутствует
7391	483079.11	2368716.72	Картометрический метод	5.0	Закрепление отсутствует
7392	483072.85	2368706.46	Картометрический метод	5.0	Закрепление отсутствует
7393	483070.22	2368706.73	Картометрический метод	5.0	Закрепление отсутствует
7394	483064.86	2368681.52	Картометрический метод	5.0	Закрепление отсутствует
7395	483033.98	2368606.37	Картометрический метод	5.0	Закрепление отсутствует
7396	483019.65	2368575.60	Картометрический метод	5.0	Закрепление отсутствует

2. Сведения о характерных точках границ объекта

Обозначение характерных точек границ	Координаты, м		Метод определения координат характерной точки	Средняя квадратическая погрешность положения характерной точки (Mt), м	Описание обозначения точки на местности (при наличии)
	X	Y			
1	2	3	4	5	6
7397	483013.65	2368562.72	Картометрический метод	5.0	Закрепление отсутствует
7398	482984.36	2368524.77	Картометрический метод	5.0	Закрепление отсутствует
7399	482963.01	2368510.04	Картометрический метод	5.0	Закрепление отсутствует
7400	482954.98	2368503.38	Картометрический метод	5.0	Закрепление отсутствует
7401	482907.86	2368489.64	Картометрический метод	5.0	Закрепление отсутствует
7402	482878.81	2368482.42	Картометрический метод	5.0	Закрепление отсутствует
7403	482879.83	2368477.76	Картометрический метод	5.0	Закрепление отсутствует
7404	482868.58	2368474.89	Картометрический метод	5.0	Закрепление отсутствует
7405	482866.07	2368475.66	Картометрический метод	5.0	Закрепление отсутствует
7406	482848.62	2368473.24	Картометрический метод	5.0	Закрепление отсутствует
7407	482840.06	2368471.73	Картометрический метод	5.0	Закрепление отсутствует
7408	482837.39	2368470.87	Картометрический метод	5.0	Закрепление отсутствует
7409	482828.05	2368469.60	Картометрический метод	5.0	Закрепление отсутствует
7410	482821.88	2368469.10	Картометрический метод	5.0	Закрепление отсутствует
7411	482821.90	2368469.46	Картометрический метод	5.0	Закрепление отсутствует
7412	482818.22	2368469.19	Картометрический метод	5.0	Закрепление отсутствует
7413	482812.92	2368468.89	Картометрический метод	5.0	Закрепление отсутствует
7414	482800.85	2368468.93	Картометрический метод	5.0	Закрепление отсутствует
7415	482791.20	2368470.98	Картометрический метод	5.0	Закрепление отсутствует
7416	482780.55	2368471.76	Картометрический метод	5.0	Закрепление отсутствует
7417	482768.32	2368471.55	Картометрический метод	5.0	Закрепление отсутствует
7418	482768.25	2368477.50	Картометрический метод	5.0	Закрепление отсутствует
7419	482703.09	2368474.64	Картометрический метод	5.0	Закрепление отсутствует
7420	482703.14	2368488.88	Картометрический метод	5.0	Закрепление отсутствует
7421	482701.77	2368489.38	Картометрический метод	5.0	Закрепление отсутствует

2. Сведения о характерных точках границ объекта

Обозначение характерных точек границ	Координаты, м		Метод определения координат характерной точки	Средняя квадратическая погрешность положения характерной точки (Mt), м	Описание обозначения точки на местности (при наличии)
	X	Y			
1	2	3	4	5	6
7422	482696.28	2368490.38	Картометрический метод	5.0	Закрепление отсутствует
7423	482690.22	2368492.50	Картометрический метод	5.0	Закрепление отсутствует
7424	482679.39	2368498.47	Картометрический метод	5.0	Закрепление отсутствует
7425	482671.91	2368502.65	Картометрический метод	5.0	Закрепление отсутствует
7426	482635.09	2368523.55	Картометрический метод	5.0	Закрепление отсутствует
7427	482592.68	2368547.63	Картометрический метод	5.0	Закрепление отсутствует
7428	482588.56	2368549.47	Картометрический метод	5.0	Закрепление отсутствует
7429	482583.73	2368550.24	Картометрический метод	5.0	Закрепление отсутствует
7430	482578.52	2368549.59	Картометрический метод	5.0	Закрепление отсутствует
7431	482573.69	2368547.49	Картометрический метод	5.0	Закрепление отсутствует
7432	482569.26	2368543.44	Картометрический метод	5.0	Закрепление отсутствует
7433	482564.88	2368536.49	Картометрический метод	5.0	Закрепление отсутствует
7434	482565.54	2368534.94	Картометрический метод	5.0	Закрепление отсутствует
7435	482615.39	2368468.13	Картометрический метод	5.0	Закрепление отсутствует
7436	482589.14	2368450.15	Картометрический метод	5.0	Закрепление отсутствует
7437	482560.24	2368433.94	Картометрический метод	5.0	Закрепление отсутствует
7438	482536.48	2368411.22	Картометрический метод	5.0	Закрепление отсутствует
7439	482515.28	2368387.23	Картометрический метод	5.0	Закрепление отсутствует
7440	482509.37	2368381.61	Картометрический метод	5.0	Закрепление отсутствует
7441	482488.64	2368356.09	Картометрический метод	5.0	Закрепление отсутствует
7442	482468.26	2368331.40	Картометрический метод	5.0	Закрепление отсутствует
7443	482447.25	2368305.94	Картометрический метод	5.0	Закрепление отсутствует
7444	482425.59	2368279.73	Картометрический метод	5.0	Закрепление отсутствует
7445	482419.89	2368274.00	Картометрический метод	5.0	Закрепление отсутствует
7446	482399.56	2368246.14	Картометрический метод	5.0	Закрепление отсутствует

2. Сведения о характерных точках границ объекта

Обозначение характерных точек границ	Координаты, м		Метод определения координат характерной точки	Средняя квадратическая погрешность положения характерной точки (Mt), м	Описание обозначения точки на местности (при наличии)
	X	Y			
1	2	3	4	5	6
7447	482378.93	2368217.86	Картометрический метод	5.0	Закрепление отсутствует
7448	482355.82	2368185.20	Картометрический метод	5.0	Закрепление отсутствует
7449	482330.97	2368145.13	Картометрический метод	5.0	Закрепление отсутствует
7450	482290.54	2368172.08	Картометрический метод	5.0	Закрепление отсутствует
7451	482311.70	2368208.63	Картометрический метод	5.0	Закрепление отсутствует
7452	482303.60	2368213.27	Картометрический метод	5.0	Закрепление отсутствует
7453	482303.71	2368216.86	Картометрический метод	5.0	Закрепление отсутствует
7454	482306.67	2368222.09	Картометрический метод	5.0	Закрепление отсутствует
7455	482308.71	2368226.43	Картометрический метод	5.0	Закрепление отсутствует
7456	482309.75	2368232.49	Картометрический метод	5.0	Закрепление отсутствует
7457	482309.26	2368237.41	Картометрический метод	5.0	Закрепление отсутствует
7458	482305.25	2368245.80	Картометрический метод	5.0	Закрепление отсутствует
7459	482304.20	2368248.71	Картометрический метод	5.0	Закрепление отсутствует
7460	482303.86	2368250.41	Картометрический метод	5.0	Закрепление отсутствует
7461	482303.75	2368253.73	Картометрический метод	5.0	Закрепление отсутствует
7462	482300.54	2368254.24	Картометрический метод	5.0	Закрепление отсутствует
7463	482296.83	2368255.51	Картометрический метод	5.0	Закрепление отсутствует
7464	482293.86	2368257.10	Картометрический метод	5.0	Закрепление отсутствует
7465	482289.54	2368258.65	Картометрический метод	5.0	Закрепление отсутствует
7466	482284.08	2368259.87	Картометрический метод	5.0	Закрепление отсутствует
7467	482278.49	2368260.35	Картометрический метод	5.0	Закрепление отсутствует
7468	482274.00	2368260.19	Картометрический метод	5.0	Закрепление отсутствует
7469	482250.96	2368259.30	Картометрический метод	5.0	Закрепление отсутствует
7470	482239.32	2368238.77	Картометрический метод	5.0	Закрепление отсутствует
7471	482237.22	2368231.46	Картометрический метод	5.0	Закрепление отсутствует

2. Сведения о характерных точках границ объекта

Обозначение характерных точек границ	Координаты, м		Метод определения координат характерной точки	Средняя квадратическая погрешность положения характерной точки (Mt), м	Описание обозначения точки на местности (при наличии)
	X	Y			
1	2	3	4	5	6
7472	482232.48	2368214.95	Картометрический метод	5.0	Закрепление отсутствует
7473	482226.31	2368193.56	Картометрический метод	5.0	Закрепление отсутствует
7474	482217.06	2368169.55	Картометрический метод	5.0	Закрепление отсутствует
7475	482253.02	2368150.71	Картометрический метод	5.0	Закрепление отсутствует
7476	482263.89	2368146.57	Картометрический метод	5.0	Закрепление отсутствует
7477	482312.15	2368118.06	Картометрический метод	5.0	Закрепление отсутствует
7478	482277.80	2368033.27	Картометрический метод	5.0	Закрепление отсутствует
7479	482266.70	2368008.16	Картометрический метод	5.0	Закрепление отсутствует
7480	482257.06	2367980.73	Картометрический метод	5.0	Закрепление отсутствует
7481	482247.12	2367949.27	Картометрический метод	5.0	Закрепление отсутствует
7482	482219.59	2367962.57	Картометрический метод	5.0	Закрепление отсутствует
7483	482187.38	2367973.60	Картометрический метод	5.0	Закрепление отсутствует
7484	482171.99	2367982.74	Картометрический метод	5.0	Закрепление отсутствует
7485	482172.35	2367988.19	Картометрический метод	5.0	Закрепление отсутствует
7486	482170.37	2367989.79	Картометрический метод	5.0	Закрепление отсутствует
7487	482167.46	2367977.39	Картометрический метод	5.0	Закрепление отсутствует
7488	482165.17	2367967.09	Картометрический метод	5.0	Закрепление отсутствует
7489	482168.60	2367965.87	Картометрический метод	5.0	Закрепление отсутствует
7490	482212.93	2367938.70	Картометрический метод	5.0	Закрепление отсутствует
7491	482237.47	2367930.00	Картометрический метод	5.0	Закрепление отсутствует
7492	482241.17	2367920.39	Картометрический метод	5.0	Закрепление отсутствует
7493	482238.49	2367904.78	Картометрический метод	5.0	Закрепление отсутствует
7494	482233.02	2367877.65	Картометрический метод	5.0	Закрепление отсутствует
7495	482229.27	2367848.71	Картометрический метод	5.0	Закрепление отсутствует
7496	482227.71	2367840.86	Картометрический метод	5.0	Закрепление отсутствует

2. Сведения о характерных точках границ объекта

Обозначение характерных точек границ	Координаты, м		Метод определения координат характерной точки	Средняя квадратическая погрешность положения характерной точки (Mt), м	Описание обозначения точки на местности (при наличии)
	X	Y			
1	2	3	4	5	6
7497	482224.12	2367811.64	Картометрический метод	5.0	Закрепление отсутствует
7498	482222.64	2367781.86	Картометрический метод	5.0	Закрепление отсутствует
7499	482221.29	2367751.38	Картометрический метод	5.0	Закрепление отсутствует
7500	482225.16	2367698.72	Картометрический метод	5.0	Закрепление отсутствует
7501	482226.17	2367680.97	Картометрический метод	5.0	Закрепление отсутствует
7502	482226.68	2367672.55	Картометрический метод	5.0	Закрепление отсутствует
7315	482246.70	2367672.36	Картометрический метод	5.0	Закрепление отсутствует
7503	479084.77	2372597.91	Картометрический метод	5.0	Закрепление отсутствует
7504	479070.97	2372598.65	Картометрический метод	5.0	Закрепление отсутствует
7505	479073.73	2372594.85	Картометрический метод	5.0	Закрепление отсутствует
7506	479079.57	2372592.48	Картометрический метод	5.0	Закрепление отсутствует
7503	479084.77	2372597.91	Картометрический метод	5.0	Закрепление отсутствует
7507	473417.71	2381440.65	Картометрический метод	5.0	Закрепление отсутствует
7508	473413.77	2381433.68	Картометрический метод	5.0	Закрепление отсутствует
7509	473413.14	2381431.68	Картометрический метод	5.0	Закрепление отсутствует
7510	473412.70	2381426.96	Картометрический метод	5.0	Закрепление отсутствует
7511	473411.64	2381415.72	Картометрический метод	5.0	Закрепление отсутствует
7512	473411.62	2381415.25	Картометрический метод	5.0	Закрепление отсутствует
7513	473411.62	2381415.11	Картометрический метод	5.0	Закрепление отсутствует
7514	473411.91	2381404.46	Картометрический метод	5.0	Закрепление отсутствует
7515	473411.93	2381403.73	Картометрический метод	5.0	Закрепление отсутствует
7516	473412.05	2381384.25	Картометрический метод	5.0	Закрепление отсутствует
7517	473409.04	2381367.96	Картометрический метод	5.0	Закрепление отсутствует
7518	473399.50	2381352.05	Картометрический метод	5.0	Закрепление отсутствует
7519	473397.62	2381340.72	Картометрический метод	5.0	Закрепление отсутствует

2. Сведения о характерных точках границ объекта

Обозначение характерных точек границ	Координаты, м		Метод определения координат характерной точки	Средняя квадратическая погрешность положения характерной точки (Mt), м	Описание обозначения точки на местности (при наличии)
	X	Y			
1	2	3	4	5	6
7520	473395.56	2381330.00	Картометрический метод	5.0	Закрепление отсутствует
7521	473392.57	2381322.26	Картометрический метод	5.0	Закрепление отсутствует
7522	473372.24	2381330.58	Картометрический метод	5.0	Закрепление отсутствует
7523	473369.60	2381316.01	Картометрический метод	5.0	Закрепление отсутствует
7524	473416.74	2381301.10	Картометрический метод	5.0	Закрепление отсутствует
7525	473415.78	2381306.69	Картометрический метод	5.0	Закрепление отсутствует
7526	473441.10	2381391.95	Картометрический метод	5.0	Закрепление отсутствует
7527	473436.83	2381414.59	Картометрический метод	5.0	Закрепление отсутствует
7507	473417.71	2381440.65	Картометрический метод	5.0	Закрепление отсутствует
7528	471510.01	2382946.65	Картометрический метод	5.0	Закрепление отсутствует
7529	471522.20	2382947.43	Картометрический метод	5.0	Закрепление отсутствует
7530	471525.72	2382947.44	Картометрический метод	5.0	Закрепление отсутствует
7531	471531.05	2382946.99	Картометрический метод	5.0	Закрепление отсутствует
7532	471532.79	2382947.00	Картометрический метод	5.0	Закрепление отсутствует
7533	471534.37	2382947.31	Картометрический метод	5.0	Закрепление отсутствует
7534	471536.11	2382948.01	Картометрический метод	5.0	Закрепление отсутствует
7535	471538.16	2382949.55	Картометрический метод	5.0	Закрепление отсутствует
7536	471540.60	2382952.38	Картометрический метод	5.0	Закрепление отсутствует
7537	471541.67	2382953.90	Картометрический метод	5.0	Закрепление отсутствует
7538	471532.21	2382960.94	Картометрический метод	5.0	Закрепление отсутствует
7539	471527.01	2382965.99	Картометрический метод	5.0	Закрепление отсутствует
7540	471531.07	2382991.75	Картометрический метод	5.0	Закрепление отсутствует
7541	471536.16	2382998.62	Картометрический метод	5.0	Закрепление отсутствует
7542	471546.13	2383008.09	Картометрический метод	5.0	Закрепление отсутствует
7543	471529.32	2383025.76	Картометрический метод	5.0	Закрепление отсутствует

2. Сведения о характерных точках границ объекта

Обозначение характерных точек границ	Координаты, м		Метод определения координат характерной точки	Средняя квадратическая погрешность положения характерной точки (Mt), м	Описание обозначения точки на местности (при наличии)
	X	Y			
1	2	3	4	5	6
7544	471525.19	2383030.36	Картометрический метод	5.0	Закрепление отсутствует
7545	471512.58	2383046.52	Картометрический метод	5.0	Закрепление отсутствует
7546	471509.92	2383050.16	Картометрический метод	5.0	Закрепление отсутствует
7547	471504.62	2383069.90	Картометрический метод	5.0	Закрепление отсутствует
7548	471502.86	2383077.96	Картометрический метод	5.0	Закрепление отсутствует
7549	471498.25	2383099.17	Картометрический метод	5.0	Закрепление отсутствует
7550	471511.44	2383108.10	Картометрический метод	5.0	Закрепление отсутствует
7551	471525.68	2383119.74	Картометрический метод	5.0	Закрепление отсутствует
7552	471530.81	2383126.36	Картометрический метод	5.0	Закрепление отсутствует
7553	471540.17	2383142.86	Картометрический метод	5.0	Закрепление отсутствует
7554	471547.12	2383162.66	Картометрический метод	5.0	Закрепление отсутствует
7555	471551.28	2383177.37	Картометрический метод	5.0	Закрепление отсутствует
7556	471575.28	2383259.01	Картометрический метод	5.0	Закрепление отсутствует
7557	471611.80	2383330.68	Картометрический метод	5.0	Закрепление отсутствует
7558	471604.97	2383337.40	Картометрический метод	5.0	Закрепление отсутствует
7559	471596.19	2383335.86	Картометрический метод	5.0	Закрепление отсутствует
7560	471584.45	2383329.19	Картометрический метод	5.0	Закрепление отсутствует
7561	471504.95	2383240.80	Картометрический метод	5.0	Закрепление отсутствует
7562	471495.72	2383241.00	Картометрический метод	5.0	Закрепление отсутствует
7563	471491.11	2383235.87	Картометрический метод	5.0	Закрепление отсутствует
7564	471470.77	2383196.50	Картометрический метод	5.0	Закрепление отсутствует
7565	471457.58	2383152.68	Картометрический метод	5.0	Закрепление отсутствует
7566	471449.12	2383108.08	Картометрический метод	5.0	Закрепление отсутствует
7567	471442.93	2383098.74	Картометрический метод	5.0	Закрепление отсутствует
7568	471429.17	2383086.33	Картометрический метод	5.0	Закрепление отсутствует

2. Сведения о характерных точках границ объекта

Обозначение характерных точек границ	Координаты, м		Метод определения координат характерной точки	Средняя квадратическая погрешность положения характерной точки (Mt), м	Описание обозначения точки на местности (при наличии)
	X	Y			
1	2	3	4	5	6
7569	471364.00	2383055.43	Картометрический метод	5.0	Закрепление отсутствует
7570	471371.04	2383041.12	Картометрический метод	5.0	Закрепление отсутствует
7571	471379.88	2383044.76	Картометрический метод	5.0	Закрепление отсутствует
7572	471436.17	2383076.08	Картометрический метод	5.0	Закрепление отсутствует
7573	471440.83	2383079.68	Картометрический метод	5.0	Закрепление отсутствует
7574	471443.44	2383074.79	Картометрический метод	5.0	Закрепление отсутствует
7575	471462.64	2383086.65	Картометрический метод	5.0	Закрепление отсутствует
7576	471481.55	2383060.41	Картометрический метод	5.0	Закрепление отсутствует
7577	471475.04	2383054.92	Картометрический метод	5.0	Закрепление отсутствует
7578	471490.56	2383032.13	Картометрический метод	5.0	Закрепление отсутствует
7579	471514.10	2382997.42	Картометрический метод	5.0	Закрепление отсутствует
7580	471517.00	2382991.82	Картометрический метод	5.0	Закрепление отсутствует
7581	471517.70	2382962.04	Картометрический метод	5.0	Закрепление отсутствует
7582	471519.67	2382959.12	Картометрический метод	5.0	Закрепление отсутствует
7583	471512.62	2382954.32	Картометрический метод	5.0	Закрепление отсутствует
7584	471509.81	2382952.00	Картометрический метод	5.0	Закрепление отсутствует
7528	471510.01	2382946.65	Картометрический метод	5.0	Закрепление отсутствует
7585	471728.99	2382759.14	Картометрический метод	5.0	Закрепление отсутствует
7586	471726.75	2382750.85	Картометрический метод	5.0	Закрепление отсутствует
7587	471723.34	2382739.94	Картометрический метод	5.0	Закрепление отсутствует
7588	471715.67	2382719.91	Картометрический метод	5.0	Закрепление отсутствует
7589	471705.71	2382699.33	Картометрический метод	5.0	Закрепление отсутствует
7590	471696.91	2382685.30	Картометрический метод	5.0	Закрепление отсутствует
7591	471695.33	2382683.40	Картометрический метод	5.0	Закрепление отсутствует
7592	471693.68	2382682.11	Картометрический метод	5.0	Закрепление отсутствует

2. Сведения о характерных точках границ объекта

Обозначение характерных точек границ	Координаты, м		Метод определения координат характерной точки	Средняя квадратическая погрешность положения характерной точки (Mt), м	Описание обозначения точки на местности (при наличии)
	X	Y			
1	2	3	4	5	6
7593	471691.63	2382681.17	Картометрический метод	5.0	Закрепление отсутствует
7594	471689.05	2382680.72	Картометрический метод	5.0	Закрепление отсутствует
7595	471687.14	2382680.84	Картометрический метод	5.0	Закрепление отсутствует
7596	471685.49	2382681.27	Картометрический метод	5.0	Закрепление отсутствует
7597	471683.90	2382682.01	Картометрический метод	5.0	Закрепление отсутствует
7598	471684.69	2382681.32	Картометрический метод	5.0	Закрепление отсутствует
7599	471694.21	2382671.46	Картометрический метод	5.0	Закрепление отсутствует
7600	471724.94	2382708.95	Картометрический метод	5.0	Закрепление отсутствует
7601	471731.24	2382733.40	Картометрический метод	5.0	Закрепление отсутствует
7602	471743.01	2382756.49	Картометрический метод	5.0	Закрепление отсутствует
7585	471728.99	2382759.14	Картометрический метод	5.0	Закрепление отсутствует
7603	471373.75	2383012.09	Картометрический метод	5.0	Закрепление отсутствует
7604	471371.83	2383015.71	Картометрический метод	5.0	Закрепление отсутствует
7605	471370.73	2383019.24	Картометрический метод	5.0	Закрепление отсутствует
7606	471370.27	2383022.49	Картометрический метод	5.0	Закрепление отсутствует
7607	471370.23	2383025.71	Картометрический метод	5.0	Закрепление отсутствует
7608	471369.47	2383030.05	Картометрический метод	5.0	Закрепление отсутствует
7609	471368.66	2383032.42	Картометрический метод	5.0	Закрепление отсутствует
7610	471358.59	2383052.83	Картометрический метод	5.0	Закрепление отсутствует
7611	471353.09	2383050.26	Картометрический метод	5.0	Закрепление отсутствует
7612	471371.78	2383014.58	Картометрический метод	5.0	Закрепление отсутствует
7603	471373.75	2383012.09	Картометрический метод	5.0	Закрепление отсутствует
7613	465235.73	2394682.52	Картометрический метод	5.0	Закрепление отсутствует
7614	465236.24	2394686.02	Картометрический метод	5.0	Закрепление отсутствует
7615	465239.32	2394688.53	Картометрический метод	5.0	Закрепление отсутствует

2. Сведения о характерных точках границ объекта

Обозначение характерных точек границ	Координаты, м		Метод определения координат характерной точки	Средняя квадратическая погрешность положения характерной точки (Mt), м	Описание обозначения точки на местности (при наличии)
	X	Y			
1	2	3	4	5	6
7616	465238.82	2394691.82	Картометрический метод	5.0	Закрепление отсутствует
7617	465235.52	2394693.60	Картометрический метод	5.0	Закрепление отсутствует
7618	465226.15	2394692.10	Картометрический метод	5.0	Закрепление отсутствует
7619	465220.37	2394674.45	Картометрический метод	5.0	Закрепление отсутствует
7620	465226.38	2394676.05	Картометрический метод	5.0	Закрепление отсутствует
7613	465235.73	2394682.52	Картометрический метод	5.0	Закрепление отсутствует
7621	465146.71	2394674.60	Картометрический метод	5.0	Закрепление отсутствует
7622	465145.08	2394675.03	Картометрический метод	5.0	Закрепление отсутствует
7623	465136.05	2394681.44	Картометрический метод	5.0	Закрепление отсутствует
7624	465125.26	2394689.10	Картометрический метод	5.0	Закрепление отсутствует
7625	465124.57	2394687.55	Картометрический метод	5.0	Закрепление отсутствует
7626	465133.43	2394679.00	Картометрический метод	5.0	Закрепление отсутствует
7627	465145.88	2394674.21	Картометрический метод	5.0	Закрепление отсутствует
7621	465146.71	2394674.60	Картометрический метод	5.0	Закрепление отсутствует

3. Сведения о характерных точках части (частей) границы объекта

Обозначение характерных точек части границы	Координаты, м		Метод определения координат характерной точки	Средняя квадратическая погрешность положения характерной точки (Mt), м	Описание обозначения точки на местности (при наличии)
	X	Y			
1	2	3	4	5	6
-	-	-	-	-	-

Раздел 3

Сведения о местоположении измененных (уточненных) границ объекта

1. Система координат -

2. Сведения о характерных точках границ объекта

Обозначение характерных точек границ	Существующие координаты, м		Измененные (уточненные) координаты, м		Метод определения координат характерной точки	Средняя квадратическая погрешность положения характерной точки (Mt), м	Описание обозначения точки на местности (при наличии)
	X	Y	X	Y			
1	2	3	4	5	6	7	8
-	-	-	-	-	-	-	

3. Сведения о характерных точках части (частей) границы объекта

Обозначение характерных точек части границы	Существующие координаты, м		Измененные (уточненные) координаты, м		Метод определения координат характерной точки	Средняя квадратическая погрешность положения характерной точки (Mt), м	Описание обозначения точки на местности (при наличии)
	X	Y	X	Y			
1	2	3	4	5	6	7	8
-	-	-	-	-	-	-	

ТЕКСТОВОЕ ОПИСАНИЕ
местоположения границ населенных пунктов, территориальных зон

Прохождение границы		Описание прохождения границы
от точки	до точки	
1	2	3
-	-	-

ГРАФИЧЕСКОЕ ОПИСАНИЕ

местоположения границ населенных пунктов, территориальных зон, особо охраняемых природных территорий, зон с особыми условиями использования территории

Зона озелененных территорий общего пользования

(наименование объекта, местоположение границ которого описано (далее - объект))

Раздел 1

Сведения об объекте

№ п/п	Характеристики объекта	Описание характеристик
1	2	3
1.	Местоположение объекта	Ленинградская область, м.р-н Волховский, с.п Пашское
2.	Площадь объекта +/- величина погрешности определения площади (Р +/- Дельта Р)	151640 +/- 6815 м²
3.	Иные характеристики объекта	-

Раздел 2

Сведения о местоположении границ объекта

1. Система координат МСК 47 зона 2

2. Сведения о характерных точках границ объекта

Обозначение характерных точек границ	Координаты, м		Метод определения координат характерной точки	Средняя квадратическая погрешность положения характерной точки (Mt), м	Описание обозначения точки на местности (при наличии)
	X	Y			
1	2	3	4	5	6
1	487351.65	2363492.82	Картометрический метод	5.0	Закрепление отсутствует
2	487351.54	2363496.13	Картометрический метод	5.0	Закрепление отсутствует
3	487352.19	2363498.62	Картометрический метод	5.0	Закрепление отсутствует
4	487308.44	2363505.18	Картометрический метод	5.0	Закрепление отсутствует
5	487304.25	2363519.63	Картометрический метод	5.0	Закрепление отсутствует
6	487308.48	2363549.75	Картометрический метод	5.0	Закрепление отсутствует
7	487304.44	2363565.24	Картометрический метод	5.0	Закрепление отсутствует
8	487300.49	2363580.36	Картометрический метод	5.0	Закрепление отсутствует
9	487300.96	2363583.39	Картометрический метод	5.0	Закрепление отсутствует
10	487303.87	2363584.20	Картометрический метод	5.0	Закрепление отсутствует
11	487305.75	2363596.14	Картометрический метод	5.0	Закрепление отсутствует
12	487298.90	2363610.00	Картометрический метод	5.0	Закрепление отсутствует
13	487304.32	2363617.30	Картометрический метод	5.0	Закрепление отсутствует
14	487299.00	2363618.98	Картометрический метод	5.0	Закрепление отсутствует
15	487255.02	2363586.19	Картометрический метод	5.0	Закрепление отсутствует
16	487239.00	2363575.85	Картометрический метод	5.0	Закрепление отсутствует
17	487231.50	2363571.64	Картометрический метод	5.0	Закрепление отсутствует
18	487207.90	2363556.96	Картометрический метод	5.0	Закрепление отсутствует
19	487192.51	2363548.86	Картометрический метод	5.0	Закрепление отсутствует
20	487293.14	2363409.42	Картометрический метод	5.0	Закрепление отсутствует
21	487366.95	2363463.77	Картометрический метод	5.0	Закрепление отсутствует
22	487352.74	2363489.72	Картометрический метод	5.0	Закрепление отсутствует

2. Сведения о характерных точках границ объекта

Обозначение характерных точек границ	Координаты, м		Метод определения координат характерной точки	Средняя квадратическая погрешность положения характерной точки (Mt), м	Описание обозначения точки на местности (при наличии)
	X	Y			
1	2	3	4	5	6
1	487351.65	2363492.82	Картометрический метод	5.0	Закрепление отсутствует
23	488192.20	2363213.87	Картометрический метод	5.0	Закрепление отсутствует
24	488200.79	2363214.15	Картометрический метод	5.0	Закрепление отсутствует
25	488449.44	2363222.12	Картометрический метод	5.0	Закрепление отсутствует
26	488475.42	2363224.50	Картометрический метод	5.0	Закрепление отсутствует
27	488497.91	2363227.96	Картометрический метод	5.0	Закрепление отсутствует
28	488526.99	2363234.41	Картометрический метод	5.0	Закрепление отсутствует
29	488552.17	2363241.88	Картометрический метод	5.0	Закрепление отсутствует
30	488584.88	2363254.40	Картометрический метод	5.0	Закрепление отсутствует
31	488614.83	2363268.91	Картометрический метод	5.0	Закрепление отсутствует
32	488642.69	2363285.37	Картометрический метод	5.0	Закрепление отсутствует
33	488656.48	2363294.70	Картометрический метод	5.0	Закрепление отсутствует
34	488663.69	2363299.03	Картометрический метод	5.0	Закрепление отсутствует
35	488670.82	2363301.80	Картометрический метод	5.0	Закрепление отсутствует
36	488678.59	2363303.45	Картометрический метод	5.0	Закрепление отсутствует
37	488683.34	2363303.82	Картометрический метод	5.0	Закрепление отсутствует
38	488681.85	2363304.65	Картометрический метод	5.0	Закрепление отсутствует
39	488694.56	2363331.59	Картометрический метод	5.0	Закрепление отсутствует
40	488716.60	2363361.24	Картометрический метод	5.0	Закрепление отсутствует
41	488720.85	2363357.75	Картометрический метод	5.0	Закрепление отсутствует
42	488724.66	2363361.10	Картометрический метод	5.0	Закрепление отсутствует
43	488728.83	2363364.76	Картометрический метод	5.0	Закрепление отсутствует
44	488731.24	2363371.85	Картометрический метод	5.0	Закрепление отсутствует
45	488731.95	2363371.61	Картометрический метод	5.0	Закрепление отсутствует
46	488753.23	2363434.15	Картометрический метод	5.0	Закрепление отсутствует

2. Сведения о характерных точках границ объекта

Обозначение характерных точек границ	Координаты, м		Метод определения координат характерной точки	Средняя квадратическая погрешность положения характерной точки (Mt), м	Описание обозначения точки на местности (при наличии)
	X	Y			
1	2	3	4	5	6
47	488754.25	2363438.81	Картометрический метод	5.0	Закрепление отсутствует
48	488764.75	2363466.23	Картометрический метод	5.0	Закрепление отсутствует
49	488753.02	2363472.06	Картометрический метод	5.0	Закрепление отсутствует
50	488748.41	2363474.20	Картометрический метод	5.0	Закрепление отсутствует
51	488741.70	2363458.99	Картометрический метод	5.0	Закрепление отсутствует
52	488734.39	2363462.22	Картометрический метод	5.0	Закрепление отсутствует
53	488721.56	2363431.33	Картометрический метод	5.0	Закрепление отсутствует
54	488681.72	2363445.00	Картометрический метод	5.0	Закрепление отсутствует
55	488710.31	2363523.27	Картометрический метод	5.0	Закрепление отсутствует
56	488682.67	2363529.21	Картометрический метод	5.0	Закрепление отсутствует
57	488577.62	2363554.75	Картометрический метод	5.0	Закрепление отсутствует
58	488527.03	2363437.13	Картометрический метод	5.0	Закрепление отсутствует
59	488479.43	2363458.00	Картометрический метод	5.0	Закрепление отсутствует
60	488455.18	2363420.46	Картометрический метод	5.0	Закрепление отсутствует
61	488450.77	2363419.26	Картометрический метод	5.0	Закрепление отсутствует
62	488445.36	2363419.06	Картометрический метод	5.0	Закрепление отсутствует
63	488440.95	2363416.86	Картометрический метод	5.0	Закрепление отсутствует
64	488410.49	2363374.15	Картометрический метод	5.0	Закрепление отсутствует
65	488407.06	2363371.98	Картометрический метод	5.0	Закрепление отсутствует
66	488402.53	2363371.06	Картометрический метод	5.0	Закрепление отсутствует
67	488396.30	2363373.03	Картометрический метод	5.0	Закрепление отсутствует
68	488387.11	2363378.92	Картометрический метод	5.0	Закрепление отсутствует
69	488312.47	2363426.77	Картометрический метод	5.0	Закрепление отсутствует
70	488297.31	2363396.89	Картометрический метод	5.0	Закрепление отсутствует
71	488289.43	2363392.78	Картометрический метод	5.0	Закрепление отсутствует

2. Сведения о характерных точках границ объекта

Обозначение характерных точек границ	Координаты, м		Метод определения координат характерной точки	Средняя квадратическая погрешность положения характерной точки (Mt), м	Описание обозначения точки на местности (при наличии)
	X	Y			
1	2	3	4	5	6
72	488276.62	2363371.39	Картометрический метод	5.0	Закрепление отсутствует
73	488272.96	2363366.13	Картометрический метод	5.0	Закрепление отсутствует
74	488250.68	2363331.41	Картометрический метод	5.0	Закрепление отсутствует
75	488242.03	2363319.35	Картометрический метод	5.0	Закрепление отсутствует
76	488247.63	2363315.59	Картометрический метод	5.0	Закрепление отсутствует
77	488231.15	2363283.08	Картометрический метод	5.0	Закрепление отсутствует
78	488215.46	2363254.44	Картометрический метод	5.0	Закрепление отсутствует
79	488209.01	2363243.16	Картометрический метод	5.0	Закрепление отсутствует
80	488199.59	2363226.66	Картометрический метод	5.0	Закрепление отсутствует
23	488192.20	2363213.87	Картометрический метод	5.0	Закрепление отсутствует
81	488537.87	2363667.18	Картометрический метод	5.0	Закрепление отсутствует
82	488538.32	2363667.25	Картометрический метод	5.0	Закрепление отсутствует
83	488539.59	2363648.53	Картометрический метод	5.0	Закрепление отсутствует
84	488538.77	2363648.44	Картометрический метод	5.0	Закрепление отсутствует
85	488538.76	2363647.53	Картометрический метод	5.0	Закрепление отсутствует
86	488544.09	2363649.23	Картометрический метод	5.0	Закрепление отсутствует
87	488548.43	2363649.52	Картометрический метод	5.0	Закрепление отсутствует
88	488553.07	2363648.79	Картометрический метод	5.0	Закрепление отсутствует
89	488558.25	2363646.56	Картометрический метод	5.0	Закрепление отсутствует
90	488562.94	2363642.66	Картометрический метод	5.0	Закрепление отсутствует
91	488566.61	2363636.81	Картометрический метод	5.0	Закрепление отсутствует
92	488568.08	2363630.88	Картометрический метод	5.0	Закрепление отсутствует
93	488568.09	2363630.76	Картометрический метод	5.0	Закрепление отсутствует
94	488567.75	2363625.13	Картометрический метод	5.0	Закрепление отсутствует
95	488572.57	2363628.59	Картометрический метод	5.0	Закрепление отсутствует

2. Сведения о характерных точках границ объекта

Обозначение характерных точек границ	Координаты, м		Метод определения координат характерной точки	Средняя квадратическая погрешность положения характерной точки (Mt), м	Описание обозначения точки на местности (при наличии)
	X	Y			
1	2	3	4	5	6
96	488598.32	2363671.31	Картометрический метод	5.0	Закрепление отсутствует
97	488551.35	2363697.42	Картометрический метод	5.0	Закрепление отсутствует
98	488536.60	2363675.94	Картометрический метод	5.0	Закрепление отсутствует
99	488536.97	2363669.43	Картометрический метод	5.0	Закрепление отсутствует
81	488537.87	2363667.18	Картометрический метод	5.0	Закрепление отсутствует
100	488557.11	2363627.91	Картометрический метод	5.0	Закрепление отсутствует
101	488556.87	2363631.34	Картометрический метод	5.0	Закрепление отсутствует
102	488555.40	2363634.50	Картометрический метод	5.0	Закрепление отсутствует
103	488553.08	2363636.81	Картометрический метод	5.0	Закрепление отсутствует
104	488550.54	2363638.07	Картометрический метод	5.0	Закрепление отсутствует
105	488547.74	2363638.53	Картометрический метод	5.0	Закрепление отсутствует
106	488544.71	2363638.08	Картометрический метод	5.0	Закрепление отсутствует
107	488541.28	2363636.19	Картометрический метод	5.0	Закрепление отсутствует
108	488490.80	2363602.07	Картометрический метод	5.0	Закрепление отсутствует
109	488505.31	2363594.94	Картометрический метод	5.0	Закрепление отсутствует
110	488525.52	2363586.27	Картометрический метод	5.0	Закрепление отсутствует
111	488544.67	2363579.33	Картометрический метод	5.0	Закрепление отсутствует
100	488557.11	2363627.91	Картометрический метод	5.0	Закрепление отсутствует
112	488368.33	2363699.61	Картометрический метод	5.0	Закрепление отсутствует
113	488387.01	2363681.76	Картометрический метод	5.0	Закрепление отсутствует
114	488407.07	2363662.62	Картометрический метод	5.0	Закрепление отсутствует
115	488423.02	2363647.38	Картометрический метод	5.0	Закрепление отсутствует
116	488428.06	2363643.22	Картометрический метод	5.0	Закрепление отсутствует
117	488442.79	2363631.86	Картометрический метод	5.0	Закрепление отсутствует
118	488456.67	2363622.18	Картометрический метод	5.0	Закрепление отсутствует

2. Сведения о характерных точках границ объекта

Обозначение характерных точек границ	Координаты, м		Метод определения координат характерной точки	Средняя квадратическая погрешность положения характерной точки (Mt), м	Описание обозначения точки на местности (при наличии)
	X	Y			
1	2	3	4	5	6
119	488473.92	2363634.78	Картометрический метод	5.0	Закрепление отсутствует
120	488464.80	2363643.08	Картометрический метод	5.0	Закрепление отсутствует
121	488450.19	2363654.49	Картометрический метод	5.0	Закрепление отсутствует
122	488440.58	2363640.00	Картометрический метод	5.0	Закрепление отсутствует
123	488427.86	2363650.30	Картометрический метод	5.0	Закрепление отсутствует
124	488442.32	2363671.28	Картометрический метод	5.0	Закрепление отсутствует
125	488420.87	2363688.65	Картометрический метод	5.0	Закрепление отсутствует
126	488447.43	2363726.29	Картометрический метод	5.0	Закрепление отсутствует
127	488433.77	2363737.05	Картометрический метод	5.0	Закрепление отсутствует
128	488413.04	2363754.31	Картометрический метод	5.0	Закрепление отсутствует
129	488394.05	2363732.62	Картометрический метод	5.0	Закрепление отсутствует
130	488371.85	2363704.95	Картометрический метод	5.0	Закрепление отсутствует
112	488368.33	2363699.61	Картометрический метод	5.0	Закрепление отсутствует
131	487354.89	2363336.18	Картометрический метод	5.0	Закрепление отсутствует
132	487333.07	2363351.90	Картометрический метод	5.0	Закрепление отсутствует
133	487317.28	2363365.35	Картометрический метод	5.0	Закрепление отсутствует
134	487307.83	2363374.60	Картометрический метод	5.0	Закрепление отсутствует
135	487295.57	2363388.26	Картометрический метод	5.0	Закрепление отсутствует
136	487287.71	2363398.20	Картометрический метод	5.0	Закрепление отсутствует
137	487259.48	2363366.51	Картометрический метод	5.0	Закрепление отсутствует
138	487233.88	2363376.50	Картометрический метод	5.0	Закрепление отсутствует
139	487228.68	2363379.76	Картометрический метод	5.0	Закрепление отсутствует
140	487216.32	2363391.42	Картометрический метод	5.0	Закрепление отсутствует
141	487225.80	2363283.41	Картометрический метод	5.0	Закрепление отсутствует
142	487226.47	2363277.55	Картометрический метод	5.0	Закрепление отсутствует

2. Сведения о характерных точках границ объекта

Обозначение характерных точек границ	Координаты, м		Метод определения координат характерной точки	Средняя квадратическая погрешность положения характерной точки (Mt), м	Описание обозначения точки на местности (при наличии)
	X	Y			
1	2	3	4	5	6
143	487232.62	2363277.97	Картометрический метод	5.0	Закрепление отсутствует
144	487239.53	2363200.28	Картометрический метод	5.0	Закрепление отсутствует
145	487235.22	2363200.21	Картометрический метод	5.0	Закрепление отсутствует
146	487235.83	2363194.74	Картометрический метод	5.0	Закрепление отсутствует
147	487249.95	2363194.36	Картометрический метод	5.0	Закрепление отсутствует
148	487275.22	2363223.25	Картометрический метод	5.0	Закрепление отсутствует
131	487354.89	2363336.18	Картометрический метод	5.0	Закрепление отсутствует
149	472211.87	2382255.74	Картометрический метод	5.0	Закрепление отсутствует
150	472209.60	2382248.13	Картометрический метод	5.0	Закрепление отсутствует
151	472203.54	2382225.14	Картометрический метод	5.0	Закрепление отсутствует
152	472197.84	2382197.97	Картометрический метод	5.0	Закрепление отсутствует
153	472194.15	2382174.62	Картометрический метод	5.0	Закрепление отсутствует
154	472192.88	2382161.52	Картометрический метод	5.0	Закрепление отсутствует
155	472299.09	2382152.90	Картометрический метод	5.0	Закрепление отсутствует
156	472304.18	2382210.24	Картометрический метод	5.0	Закрепление отсутствует
157	472303.22	2382226.02	Картометрический метод	5.0	Закрепление отсутствует
158	472294.70	2382246.07	Картометрический метод	5.0	Закрепление отсутствует
159	472271.81	2382246.82	Картометрический метод	5.0	Закрепление отсутствует
160	472258.83	2382247.28	Картометрический метод	5.0	Закрепление отсутствует
149	472211.87	2382255.74	Картометрический метод	5.0	Закрепление отсутствует

3. Сведения о характерных точках части (частей) границы объекта

Обозначение характерных точек части границы	Координаты, м		Метод определения координат характерной точки	Средняя квадратическая погрешность положения характерной точки (Mt), м	Описание обозначения точки на местности (при наличии)
	X	Y			
1	2	3	4	5	6
-	-	-	-	-	-

Раздел 3

Сведения о местоположении измененных (уточненных) границ объекта

1. Система координат -

2. Сведения о характерных точках границ объекта

Обозначение характерных точек границ	Существующие координаты, м		Измененные (уточненные) координаты, м		Метод определения координат характерной точки	Средняя квадратическая погрешность положения характерной точки (Mt), м	Описание обозначения точки на местности (при наличии)
	X	Y	X	Y			
1	2	3	4	5	6	7	8
-	-	-	-	-	-	-	

3. Сведения о характерных точках части (частей) границы объекта

Обозначение характерных точек части границы	Существующие координаты, м		Измененные (уточненные) координаты, м		Метод определения координат характерной точки	Средняя квадратическая погрешность положения характерной точки (Mt), м	Описание обозначения точки на местности (при наличии)
	X	Y	X	Y			
1	2	3	4	5	6	7	8
-	-	-	-	-	-	-	

ТЕКСТОВОЕ ОПИСАНИЕ
местоположения границ населенных пунктов, территориальных зон

Прохождение границы		Описание прохождения границы
от точки	до точки	
1	2	3
-	-	-

ГРАФИЧЕСКОЕ ОПИСАНИЕ
местоположения границ населенных пунктов, территориальных зон, особо охраняемых природных территорий, зон с особыми условиями использования территории

Зона сельскохозяйственного использования

(наименование объекта, местоположение границ которого описано (далее - объект))

Раздел 1

Сведения об объекте

№ п/п	Характеристики объекта	Описание характеристик
1	2	3
1.	Местоположение объекта	Ленинградская область, м.р-н Волховский, с.п Пашское
2.	Площадь объекта +/- величина погрешности определения площади (Р +/- Дельта Р)	4189943 +/- 35821 м²
3.	Иные характеристики объекта	-

Раздел 2

Сведения о местоположении границ объекта

1. Система координат МСК 47 зона 2

2. Сведения о характерных точках границ объекта

Обозначение характерных точек границ	Координаты, м		Метод определения координат характерной точки	Средняя квадратическая погрешность положения характерной точки (Mt), м	Описание обозначения точки на местности (при наличии)
	X	Y			
1	2	3	4	5	6
1	487095.80	2363752.85	Картометрический метод	5.0	Закрепление отсутствует
2	487094.02	2363750.47	Картометрический метод	5.0	Закрепление отсутствует
3	487049.56	2363712.07	Картометрический метод	5.0	Закрепление отсутствует
4	487047.78	2363711.63	Картометрический метод	5.0	Закрепление отсутствует
5	487045.89	2363711.78	Картометрический метод	5.0	Закрепление отсутствует
6	487041.32	2363713.82	Картометрический метод	5.0	Закрепление отсутствует
7	487033.92	2363721.06	Картометрический метод	5.0	Закрепление отсутствует
8	487031.16	2363718.41	Картометрический метод	5.0	Закрепление отсутствует
9	487000.86	2363689.36	Картометрический метод	5.0	Закрепление отсутствует
10	486997.30	2363686.20	Картометрический метод	5.0	Закрепление отсутствует
11	487004.73	2363678.03	Картометрический метод	5.0	Закрепление отсутствует
12	487008.15	2363681.02	Картометрический метод	5.0	Закрепление отсутствует
13	487009.40	2363679.60	Картометрический метод	5.0	Закрепление отсутствует
14	487017.54	2363686.71	Картометрический метод	5.0	Закрепление отсутствует
15	487025.10	2363678.47	Картометрический метод	5.0	Закрепление отсутствует
16	487078.82	2363624.12	Картометрический метод	5.0	Закрепление отсутствует
17	487117.80	2363664.60	Картометрический метод	5.0	Закрепление отсутствует
18	487111.66	2363674.21	Картометрический метод	5.0	Закрепление отсутствует
19	487116.06	2363677.47	Картометрический метод	5.0	Закрепление отсутствует
20	487114.90	2363678.97	Картометрический метод	5.0	Закрепление отсутствует
21	487117.63	2363681.08	Картометрический метод	5.0	Закрепление отсутствует
22	487116.43	2363682.13	Картометрический метод	5.0	Закрепление отсутствует

2. Сведения о характерных точках границ объекта

Обозначение характерных точек границ	Координаты, м		Метод определения координат характерной точки	Средняя квадратическая погрешность положения характерной точки (Mt), м	Описание обозначения точки на местности (при наличии)
	X	Y			
1	2	3	4	5	6
23	487140.21	2363700.90	Картометрический метод	5.0	Закрепление отсутствует
24	487141.01	2363701.69	Картометрический метод	5.0	Закрепление отсутствует
25	487130.25	2363713.27	Картометрический метод	5.0	Закрепление отсутствует
26	487109.53	2363737.73	Картометрический метод	5.0	Закрепление отсутствует
27	487102.72	2363745.80	Картометрический метод	5.0	Закрепление отсутствует
28	487101.54	2363746.00	Картометрический метод	5.0	Закрепление отсутствует
29	487101.25	2363745.80	Картометрический метод	5.0	Закрепление отсутствует
1	487095.80	2363752.85	Картометрический метод	5.0	Закрепление отсутствует
30	486367.75	2368096.12	Картометрический метод	5.0	Закрепление отсутствует
31	486360.32	2368097.14	Картометрический метод	5.0	Закрепление отсутствует
32	486346.14	2368119.80	Картометрический метод	5.0	Закрепление отсутствует
33	486324.48	2368093.32	Картометрический метод	5.0	Закрепление отсутствует
34	486344.82	2368076.81	Картометрический метод	5.0	Закрепление отсутствует
30	486367.75	2368096.12	Картометрический метод	5.0	Закрепление отсутствует
35	485919.73	2367793.36	Картометрический метод	5.0	Закрепление отсутствует
36	485946.32	2367804.14	Картометрический метод	5.0	Закрепление отсутствует
37	485945.78	2367830.65	Картометрический метод	5.0	Закрепление отсутствует
38	485927.92	2367864.10	Картометрический метод	5.0	Закрепление отсутствует
39	485943.14	2367867.11	Картометрический метод	5.0	Закрепление отсутствует
40	485934.35	2367872.70	Картометрический метод	5.0	Закрепление отсутствует
41	485923.15	2367858.99	Картометрический метод	5.0	Закрепление отсутствует
42	485924.89	2367828.19	Картометрический метод	5.0	Закрепление отсутствует
43	485918.58	2367808.86	Картометрический метод	5.0	Закрепление отсутствует
44	485907.81	2367790.93	Картометрический метод	5.0	Закрепление отсутствует
35	485919.73	2367793.36	Картометрический метод	5.0	Закрепление отсутствует

2. Сведения о характерных точках границ объекта

Обозначение характерных точек границ	Координаты, м		Метод определения координат характерной точки	Средняя квадратическая погрешность положения характерной точки (Mt), м	Описание обозначения точки на местности (при наличии)
	X	Y			
1	2	3	4	5	6
45	486539.31	2367259.21	Картометрический метод	5.0	Закрепление отсутствует
46	486543.17	2367274.66	Картометрический метод	5.0	Закрепление отсутствует
47	486520.89	2367298.96	Картометрический метод	5.0	Закрепление отсутствует
48	486521.08	2367294.16	Картометрический метод	5.0	Закрепление отсутствует
49	486511.33	2367281.27	Картометрический метод	5.0	Закрепление отсутствует
50	486524.95	2367263.07	Картометрический метод	5.0	Закрепление отсутствует
45	486539.31	2367259.21	Картометрический метод	5.0	Закрепление отсутствует
51	486505.94	2367186.21	Картометрический метод	5.0	Закрепление отсутствует
52	486501.52	2367193.42	Картометрический метод	5.0	Закрепление отсутствует
53	486508.89	2367210.39	Картометрический метод	5.0	Закрепление отсутствует
54	486517.80	2367218.52	Картометрический метод	5.0	Закрепление отсутствует
55	486567.18	2367250.46	Картометрический метод	5.0	Закрепление отсутствует
56	486572.08	2367258.13	Картометрический метод	5.0	Закрепление отсутствует
57	486561.56	2367251.25	Картометрический метод	5.0	Закрепление отсутствует
58	486537.79	2367244.50	Картометрический метод	5.0	Закрепление отсутствует
59	486503.95	2367232.41	Картометрический метод	5.0	Закрепление отсутствует
60	486491.15	2367221.73	Картометрический метод	5.0	Закрепление отсутствует
61	486490.86	2367216.39	Картометрический метод	5.0	Закрепление отсутствует
62	486492.26	2367201.09	Картометрический метод	5.0	Закрепление отсутствует
51	486505.94	2367186.21	Картометрический метод	5.0	Закрепление отсутствует
63	486586.32	2367112.43	Картометрический метод	5.0	Закрепление отсутствует
64	486597.20	2367101.91	Картометрический метод	5.0	Закрепление отсутствует
65	486613.86	2367078.36	Картометрический метод	5.0	Закрепление отсутствует
66	486597.88	2367024.23	Картометрический метод	5.0	Закрепление отсутствует
67	486605.66	2367040.15	Картометрический метод	5.0	Закрепление отсутствует

2. Сведения о характерных точках границ объекта

Обозначение характерных точек границ	Координаты, м		Метод определения координат характерной точки	Средняя квадратическая погрешность положения характерной точки (Mt), м	Описание обозначения точки на местности (при наличии)
	X	Y			
1	2	3	4	5	6
68	486639.66	2367085.39	Картометрический метод	5.0	Закрепление отсутствует
69	486635.43	2367100.60	Картометрический метод	5.0	Закрепление отсутствует
70	486627.02	2367107.96	Картометрический метод	5.0	Закрепление отсутствует
71	486592.20	2367110.95	Картометрический метод	5.0	Закрепление отсутствует
63	486586.32	2367112.43	Картометрический метод	5.0	Закрепление отсутствует
72	489498.75	2368653.72	Картометрический метод	5.0	Закрепление отсутствует
73	489537.90	2368656.48	Картометрический метод	5.0	Закрепление отсутствует
74	489518.51	2368677.59	Картометрический метод	5.0	Закрепление отсутствует
75	489499.18	2368681.51	Картометрический метод	5.0	Закрепление отсутствует
76	489489.13	2368689.05	Картометрический метод	5.0	Закрепление отсутствует
77	489464.82	2368687.15	Картометрический метод	5.0	Закрепление отсутствует
78	489457.43	2368667.19	Картометрический метод	5.0	Закрепление отсутствует
79	489475.87	2368654.47	Картометрический метод	5.0	Закрепление отсутствует
72	489498.75	2368653.72	Картометрический метод	5.0	Закрепление отсутствует
80	487058.90	2365109.51	Картометрический метод	5.0	Закрепление отсутствует
81	487025.10	2365150.44	Картометрический метод	5.0	Закрепление отсутствует
82	486980.49	2365123.87	Картометрический метод	5.0	Закрепление отсутствует
83	487037.72	2365034.05	Картометрический метод	5.0	Закрепление отсутствует
84	487055.02	2365049.06	Картометрический метод	5.0	Закрепление отсутствует
85	487059.35	2365053.08	Картометрический метод	5.0	Закрепление отсутствует
86	487066.80	2365059.35	Картометрический метод	5.0	Закрепление отсутствует
87	487071.35	2365064.91	Картометрический метод	5.0	Закрепление отсутствует
88	487073.70	2365070.79	Картометрический метод	5.0	Закрепление отсутствует
89	487076.09	2365086.11	Картометрический метод	5.0	Закрепление отсутствует
80	487058.90	2365109.51	Картометрический метод	5.0	Закрепление отсутствует

2. Сведения о характерных точках границ объекта

Обозначение характерных точек границ	Координаты, м		Метод определения координат характерной точки	Средняя квадратическая погрешность положения характерной точки (Mt), м	Описание обозначения точки на местности (при наличии)
	X	Y			
1	2	3	4	5	6
90	483972.83	2360411.68	Картометрический метод	5.0	Закрепление отсутствует
91	484076.55	2360458.50	Картометрический метод	5.0	Закрепление отсутствует
92	484179.25	2360493.57	Картометрический метод	5.0	Закрепление отсутствует
93	484188.82	2360501.26	Картометрический метод	5.0	Закрепление отсутствует
94	484220.97	2360580.46	Картометрический метод	5.0	Закрепление отсутствует
95	484195.06	2360579.42	Картометрический метод	5.0	Закрепление отсутствует
96	484190.00	2360603.87	Картометрический метод	5.0	Закрепление отсутствует
97	484186.92	2360603.24	Картометрический метод	5.0	Закрепление отсутствует
98	484152.18	2360596.00	Картометрический метод	5.0	Закрепление отсутствует
99	484110.42	2360556.33	Картометрический метод	5.0	Закрепление отсутствует
100	484058.91	2360533.81	Картометрический метод	5.0	Закрепление отсутствует
101	484048.04	2360556.24	Картометрический метод	5.0	Закрепление отсутствует
102	483960.20	2360567.05	Картометрический метод	5.0	Закрепление отсутствует
103	483933.75	2360560.51	Картометрический метод	5.0	Закрепление отсутствует
104	483931.45	2360508.62	Картометрический метод	5.0	Закрепление отсутствует
105	483931.42	2360508.43	Картометрический метод	5.0	Закрепление отсутствует
106	483949.88	2360476.31	Картометрический метод	5.0	Закрепление отсутствует
107	483964.90	2360440.05	Картометрический метод	5.0	Закрепление отсутствует
90	483972.83	2360411.68	Картометрический метод	5.0	Закрепление отсутствует
108	483493.57	2359733.81	Картометрический метод	5.0	Закрепление отсутствует
109	483478.40	2359725.26	Картометрический метод	5.0	Закрепление отсутствует
110	483474.52	2359713.40	Картометрический метод	5.0	Закрепление отсутствует
111	483493.32	2359718.16	Картометрический метод	5.0	Закрепление отсутствует
108	483493.57	2359733.81	Картометрический метод	5.0	Закрепление отсутствует
112	479986.68	2360537.38	Картометрический метод	5.0	Закрепление отсутствует

2. Сведения о характерных точках границ объекта

Обозначение характерных точек границ	Координаты, м		Метод определения координат характерной точки	Средняя квадратическая погрешность положения характерной точки (Mt), м	Описание обозначения точки на местности (при наличии)
	X	Y			
1	2	3	4	5	6
113	480002.97	2360553.60	Картометрический метод	5.0	Закрепление отсутствует
114	480012.02	2360598.79	Картометрический метод	5.0	Закрепление отсутствует
115	480026.34	2360620.60	Картометрический метод	5.0	Закрепление отсутствует
116	480039.35	2360624.00	Картометрический метод	5.0	Закрепление отсутствует
117	480080.55	2360612.92	Картометрический метод	5.0	Закрепление отсутствует
118	480080.65	2360612.91	Картометрический метод	5.0	Закрепление отсутствует
119	480108.17	2360610.20	Картометрический метод	5.0	Закрепление отсутствует
120	480106.88	2360614.15	Картометрический метод	5.0	Закрепление отсутствует
121	480095.29	2360631.25	Картометрический метод	5.0	Закрепление отсутствует
122	480068.05	2360659.73	Картометрический метод	5.0	Закрепление отсутствует
123	480066.05	2360672.93	Картометрический метод	5.0	Закрепление отсутствует
124	480050.60	2360703.49	Картометрический метод	5.0	Закрепление отсутствует
125	479989.54	2360790.98	Картометрический метод	5.0	Закрепление отсутствует
126	479921.15	2360900.72	Картометрический метод	5.0	Закрепление отсутствует
127	479920.63	2360906.35	Картометрический метод	5.0	Закрепление отсутствует
128	479918.02	2360904.28	Картометрический метод	5.0	Закрепление отсутствует
129	479917.33	2360903.81	Картометрический метод	5.0	Закрепление отсутствует
130	479891.62	2360889.62	Картометрический метод	5.0	Закрепление отсутствует
131	479878.45	2360876.45	Картометрический метод	5.0	Закрепление отсутствует
132	479870.39	2360858.32	Картометрический метод	5.0	Закрепление отсутствует
133	479849.27	2360821.62	Картометрический метод	5.0	Закрепление отсутствует
134	479855.57	2360780.15	Картометрический метод	5.0	Закрепление отсутствует
135	479853.68	2360747.51	Картометрический метод	5.0	Закрепление отсутствует
136	479872.23	2360720.64	Картометрический метод	5.0	Закрепление отсутствует
137	479887.06	2360682.72	Картометрический метод	5.0	Закрепление отсутствует

2. Сведения о характерных точках границ объекта

Обозначение характерных точек границ	Координаты, м		Метод определения координат характерной точки	Средняя квадратическая погрешность положения характерной точки (Mt), м	Описание обозначения точки на местности (при наличии)
	X	Y			
1	2	3	4	5	6
138	479901.71	2360657.02	Картометрический метод	5.0	Закрепление отсутствует
139	479906.90	2360614.31	Картометрический метод	5.0	Закрепление отсутствует
140	479916.62	2360606.02	Картометрический метод	5.0	Закрепление отсутствует
141	479933.10	2360602.42	Картометрический метод	5.0	Закрепление отсутствует
142	479943.16	2360588.36	Картометрический метод	5.0	Закрепление отсутствует
143	479942.56	2360573.64	Картометрический метод	5.0	Закрепление отсутствует
144	479960.55	2360553.41	Картометрический метод	5.0	Закрепление отсутствует
145	479971.52	2360551.10	Картометрический метод	5.0	Закрепление отсутствует
146	479983.00	2360537.69	Картометрический метод	5.0	Закрепление отсутствует
112	479986.68	2360537.38	Картометрический метод	5.0	Закрепление отсутствует
147	479773.73	2361183.64	Картометрический метод	5.0	Закрепление отсутствует
148	479766.78	2361182.41	Картометрический метод	5.0	Закрепление отсутствует
149	479754.81	2361167.56	Картометрический метод	5.0	Закрепление отсутствует
150	479758.60	2361162.38	Картометрический метод	5.0	Закрепление отсутствует
151	479761.88	2361149.72	Картометрический метод	5.0	Закрепление отсутствует
152	479763.77	2361131.47	Картометрический метод	5.0	Закрепление отсутствует
153	479764.21	2361099.39	Картометрический метод	5.0	Закрепление отсутствует
154	479763.17	2361067.18	Картометрический метод	5.0	Закрепление отсутствует
155	479808.43	2361129.17	Картометрический метод	5.0	Закрепление отсутствует
147	479773.73	2361183.64	Картометрический метод	5.0	Закрепление отсутствует
156	489521.40	2368314.57	Картометрический метод	5.0	Закрепление отсутствует
157	489522.38	2368317.35	Картометрический метод	5.0	Закрепление отсутствует
158	489528.45	2368334.69	Картометрический метод	5.0	Закрепление отсутствует
159	489532.41	2368367.42	Картометрический метод	5.0	Закрепление отсутствует
160	489538.41	2368386.23	Картометрический метод	5.0	Закрепление отсутствует

2. Сведения о характерных точках границ объекта

Обозначение характерных точек границ	Координаты, м		Метод определения координат характерной точки	Средняя квадратическая погрешность положения характерной точки (Mt), м	Описание обозначения точки на местности (при наличии)
	X	Y			
1	2	3	4	5	6
161	489547.93	2368393.81	Картометрический метод	5.0	Закрепление отсутствует
162	489544.83	2368420.05	Картометрический метод	5.0	Закрепление отсутствует
163	489543.02	2368447.04	Картометрический метод	5.0	Закрепление отсутствует
164	489548.20	2368481.88	Картометрический метод	5.0	Закрепление отсутствует
165	489556.50	2368502.24	Картометрический метод	5.0	Закрепление отсутствует
166	489553.68	2368526.16	Картометрический метод	5.0	Закрепление отсутствует
167	489563.84	2368548.73	Картометрический метод	5.0	Закрепление отсутствует
168	489554.63	2368564.52	Картометрический метод	5.0	Закрепление отсутствует
169	489552.32	2368564.76	Картометрический метод	5.0	Закрепление отсутствует
170	489552.60	2368557.21	Картометрический метод	5.0	Закрепление отсутствует
171	489548.21	2368534.36	Картометрический метод	5.0	Закрепление отсутствует
172	489543.58	2368527.62	Картометрический метод	5.0	Закрепление отсутствует
173	489540.09	2368505.05	Картометрический метод	5.0	Закрепление отсутствует
174	489533.01	2368402.85	Картометрический метод	5.0	Закрепление отсутствует
175	489524.66	2368336.44	Картометрический метод	5.0	Закрепление отсутствует
156	489521.40	2368314.57	Картометрический метод	5.0	Закрепление отсутствует
176	486682.10	2365532.80	Картометрический метод	5.0	Закрепление отсутствует
177	486683.17	2365511.22	Картометрический метод	5.0	Закрепление отсутствует
178	486690.28	2365499.65	Картометрический метод	5.0	Закрепление отсутствует
179	486684.85	2365539.40	Картометрический метод	5.0	Закрепление отсутствует
176	486682.10	2365532.80	Картометрический метод	5.0	Закрепление отсутствует
180	488834.50	2365368.19	Картометрический метод	5.0	Закрепление отсутствует
181	488813.88	2365354.49	Картометрический метод	5.0	Закрепление отсутствует
182	488782.58	2365322.02	Картометрический метод	5.0	Закрепление отсутствует
183	488804.68	2365306.75	Картометрический метод	5.0	Закрепление отсутствует

2. Сведения о характерных точках границ объекта

Обозначение характерных точек границ	Координаты, м		Метод определения координат характерной точки	Средняя квадратическая погрешность положения характерной точки (Mt), м	Описание обозначения точки на местности (при наличии)
	X	Y			
1	2	3	4	5	6
180	488834.50	2365368.19	Картометрический метод	5.0	Закрепление отсутствует
184	487254.44	2365788.62	Картометрический метод	5.0	Закрепление отсутствует
185	487262.13	2365768.10	Картометрический метод	5.0	Закрепление отсутствует
186	487270.84	2365744.20	Картометрический метод	5.0	Закрепление отсутствует
187	487318.64	2365764.48	Картометрический метод	5.0	Закрепление отсутствует
188	487321.96	2365766.15	Картометрический метод	5.0	Закрепление отсутствует
189	487302.44	2365807.84	Картометрический метод	5.0	Закрепление отсутствует
184	487254.44	2365788.62	Картометрический метод	5.0	Закрепление отсутствует
190	487127.50	2364816.68	Картометрический метод	5.0	Закрепление отсутствует
191	487154.83	2364826.63	Картометрический метод	5.0	Закрепление отсутствует
192	487174.93	2364811.95	Картометрический метод	5.0	Закрепление отсутствует
193	487196.60	2364782.53	Картометрический метод	5.0	Закрепление отсутствует
194	487264.39	2364718.45	Картометрический метод	5.0	Закрепление отсутствует
195	487170.58	2364827.12	Картометрический метод	5.0	Закрепление отсутствует
196	487160.69	2364839.97	Картометрический метод	5.0	Закрепление отсутствует
190	487127.50	2364816.68	Картометрический метод	5.0	Закрепление отсутствует
197	487477.23	2368434.86	Картометрический метод	5.0	Закрепление отсутствует
198	487463.93	2368398.90	Картометрический метод	5.0	Закрепление отсутствует
199	487444.54	2368388.02	Картометрический метод	5.0	Закрепление отсутствует
200	487439.16	2368370.13	Картометрический метод	5.0	Закрепление отсутствует
201	487405.75	2368344.00	Картометрический метод	5.0	Закрепление отсутствует
202	487358.56	2368270.40	Картометрический метод	5.0	Закрепление отсутствует
203	487321.87	2368226.55	Картометрический метод	5.0	Закрепление отсутствует
204	487336.64	2368215.76	Картометрический метод	5.0	Закрепление отсутствует
205	487325.56	2368197.03	Картометрический метод	5.0	Закрепление отсутствует

2. Сведения о характерных точках границ объекта

Обозначение характерных точек границ	Координаты, м		Метод определения координат характерной точки	Средняя квадратическая погрешность положения характерной точки (Mt), м	Описание обозначения точки на местности (при наличии)
	X	Y			
1	2	3	4	5	6
206	487311.20	2368204.46	Картометрический метод	5.0	Закрепление отсутствует
207	487298.79	2368199.86	Картометрический метод	5.0	Закрепление отсутствует
208	487300.02	2368169.11	Картометрический метод	5.0	Закрепление отсутствует
209	487287.58	2368136.34	Картометрический метод	5.0	Закрепление отсутствует
210	487265.57	2368123.69	Картометрический метод	5.0	Закрепление отсутствует
211	487272.60	2368124.71	Картометрический метод	5.0	Закрепление отсутствует
212	487278.36	2368114.60	Картометрический метод	5.0	Закрепление отсутствует
213	487292.69	2368094.24	Картометрический метод	5.0	Закрепление отсутствует
214	487293.43	2368092.52	Картометрический метод	5.0	Закрепление отсутствует
215	487315.26	2368141.34	Картометрический метод	5.0	Закрепление отсутствует
216	487335.68	2368183.15	Картометрический метод	5.0	Закрепление отсутствует
217	487371.38	2368255.01	Картометрический метод	5.0	Закрепление отсутствует
218	487400.51	2368311.82	Картометрический метод	5.0	Закрепление отсутствует
219	487413.16	2368337.60	Картометрический метод	5.0	Закрепление отсутствует
220	487413.77	2368338.39	Картометрический метод	5.0	Закрепление отсутствует
221	487451.47	2368371.43	Картометрический метод	5.0	Закрепление отсутствует
222	487480.14	2368402.99	Картометрический метод	5.0	Закрепление отсутствует
223	487489.30	2368421.16	Картометрический метод	5.0	Закрепление отсутствует
224	487493.30	2368468.33	Картометрический метод	5.0	Закрепление отсутствует
225	487493.13	2368486.72	Картометрический метод	5.0	Закрепление отсутствует
197	487477.23	2368434.86	Картометрический метод	5.0	Закрепление отсутствует
226	487441.71	2368188.14	Картометрический метод	5.0	Закрепление отсутствует
227	487457.48	2368171.19	Картометрический метод	5.0	Закрепление отсутствует
228	487471.10	2368154.41	Картометрический метод	5.0	Закрепление отсутствует
229	487482.58	2368168.79	Картометрический метод	5.0	Закрепление отсутствует

2. Сведения о характерных точках границ объекта

Обозначение характерных точек границ	Координаты, м		Метод определения координат характерной точки	Средняя квадратическая погрешность положения характерной точки (Mt), м	Описание обозначения точки на местности (при наличии)
	X	Y			
1	2	3	4	5	6
230	487496.74	2368190.48	Картометрический метод	5.0	Закрепление отсутствует
231	487513.10	2368218.76	Картометрический метод	5.0	Закрепление отсутствует
232	487529.26	2368246.22	Картометрический метод	5.0	Закрепление отсутствует
233	487550.06	2368281.57	Картометрический метод	5.0	Закрепление отсутствует
234	487478.69	2368223.39	Картометрический метод	5.0	Закрепление отсутствует
235	487451.11	2368203.27	Картометрический метод	5.0	Закрепление отсутствует
226	487441.71	2368188.14	Картометрический метод	5.0	Закрепление отсутствует
236	487044.95	2367815.34	Картометрический метод	5.0	Закрепление отсутствует
237	487118.72	2367855.54	Картометрический метод	5.0	Закрепление отсутствует
238	487078.76	2367861.31	Картометрический метод	5.0	Закрепление отсутствует
239	487073.16	2367855.23	Картометрический метод	5.0	Закрепление отсутствует
240	487049.63	2367822.89	Картометрический метод	5.0	Закрепление отсутствует
236	487044.95	2367815.34	Картометрический метод	5.0	Закрепление отсутствует
241	489572.07	2364289.89	Картометрический метод	5.0	Закрепление отсутствует
242	489613.47	2364302.23	Картометрический метод	5.0	Закрепление отсутствует
243	489694.60	2364327.31	Картометрический метод	5.0	Закрепление отсутствует
244	489754.01	2364343.97	Картометрический метод	5.0	Закрепление отсутствует
245	489854.28	2364366.11	Картометрический метод	5.0	Закрепление отсутствует
246	489845.84	2364409.55	Картометрический метод	5.0	Закрепление отсутствует
247	489890.71	2364422.17	Картометрический метод	5.0	Закрепление отсутствует
248	489885.85	2364436.98	Картометрический метод	5.0	Закрепление отсутствует
249	489828.67	2364423.02	Картометрический метод	5.0	Закрепление отсутствует
250	489833.34	2364373.30	Картометрический метод	5.0	Закрепление отсутствует
251	489757.07	2364353.83	Картометрический метод	5.0	Закрепление отсутствует
252	489697.66	2364337.16	Картометрический метод	5.0	Закрепление отсутствует

2. Сведения о характерных точках границ объекта

Обозначение характерных точек границ	Координаты, м		Метод определения координат характерной точки	Средняя квадратическая погрешность положения характерной точки (Mt), м	Описание обозначения точки на местности (при наличии)
	X	Y			
1	2	3	4	5	6
253	489617.44	2364311.79	Картометрический метод	5.0	Закрепление отсутствует
254	489576.22	2364299.56	Картометрический метод	5.0	Закрепление отсутствует
255	489570.29	2364296.75	Картометрический метод	5.0	Закрепление отсутствует
256	489570.54	2364295.79	Картометрический метод	5.0	Закрепление отсутствует
241	489572.07	2364289.89	Картометрический метод	5.0	Закрепление отсутствует
257	484952.75	2357968.05	Картометрический метод	5.0	Закрепление отсутствует
258	484909.99	2357969.81	Картометрический метод	5.0	Закрепление отсутствует
259	484778.90	2357962.25	Картометрический метод	5.0	Закрепление отсутствует
260	484809.65	2357955.87	Картометрический метод	5.0	Закрепление отсутствует
257	484952.75	2357968.05	Картометрический метод	5.0	Закрепление отсутствует
261	484493.51	2357525.45	Картометрический метод	5.0	Закрепление отсутствует
262	484506.28	2357534.24	Картометрический метод	5.0	Закрепление отсутствует
263	484500.53	2357540.38	Картометрический метод	5.0	Закрепление отсутствует
264	484489.65	2357559.03	Картометрический метод	5.0	Закрепление отсутствует
265	484485.56	2357572.95	Картометрический метод	5.0	Закрепление отсутствует
266	484477.06	2357568.88	Картометрический метод	5.0	Закрепление отсутствует
261	484493.51	2357525.45	Картометрический метод	5.0	Закрепление отсутствует
267	484162.34	2357979.99	Картометрический метод	5.0	Закрепление отсутствует
268	484151.01	2357998.97	Картометрический метод	5.0	Закрепление отсутствует
269	484142.62	2357998.67	Картометрический метод	5.0	Закрепление отсутствует
270	484153.78	2357979.82	Картометрический метод	5.0	Закрепление отсутствует
267	484162.34	2357979.99	Картометрический метод	5.0	Закрепление отсутствует
271	484125.04	2358085.31	Картометрический метод	5.0	Закрепление отсутствует
272	484125.28	2358078.87	Картометрический метод	5.0	Закрепление отсутствует
273	484144.18	2358047.62	Картометрический метод	5.0	Закрепление отсутствует

2. Сведения о характерных точках границ объекта

Обозначение характерных точек границ	Координаты, м		Метод определения координат характерной точки	Средняя квадратическая погрешность положения характерной точки (Mt), м	Описание обозначения точки на местности (при наличии)
	X	Y			
1	2	3	4	5	6
274	484150.84	2358042.53	Картометрический метод	5.0	Закрепление отсутствует
271	484125.04	2358085.31	Картометрический метод	5.0	Закрепление отсутствует
275	483985.31	2358174.91	Картометрический метод	5.0	Закрепление отсутствует
276	483975.12	2358188.97	Картометрический метод	5.0	Закрепление отсутствует
277	483950.64	2358225.25	Картометрический метод	5.0	Закрепление отсутствует
278	483944.51	2358224.10	Картометрический метод	5.0	Закрепление отсутствует
279	483948.39	2358220.61	Картометрический метод	5.0	Закрепление отсутствует
280	483984.91	2358174.63	Картометрический метод	5.0	Закрепление отсутствует
275	483985.31	2358174.91	Картометрический метод	5.0	Закрепление отсутствует
281	483861.29	2358459.00	Картометрический метод	5.0	Закрепление отсутствует
282	483857.97	2358459.31	Картометрический метод	5.0	Закрепление отсутствует
283	483824.57	2358474.97	Картометрический метод	5.0	Закрепление отсутствует
284	483819.35	2358472.87	Картометрический метод	5.0	Закрепление отсутствует
285	483827.03	2358471.86	Картометрический метод	5.0	Закрепление отсутствует
286	483856.68	2358455.19	Картометрический метод	5.0	Закрепление отсутствует
281	483861.29	2358459.00	Картометрический метод	5.0	Закрепление отсутствует
287	483490.98	2358636.69	Картометрический метод	5.0	Закрепление отсутствует
288	483477.57	2358603.89	Картометрический метод	5.0	Закрепление отсутствует
289	483509.10	2358600.95	Картометрический метод	5.0	Закрепление отсутствует
290	483526.33	2358603.94	Картометрический метод	5.0	Закрепление отсутствует
291	483572.78	2358594.84	Картометрический метод	5.0	Закрепление отсутствует
292	483602.63	2358588.99	Картометрический метод	5.0	Закрепление отсутствует
293	483635.88	2358578.95	Картометрический метод	5.0	Закрепление отсутствует
294	483651.41	2358581.98	Картометрический метод	5.0	Закрепление отсутствует
295	483668.94	2358579.46	Картометрический метод	5.0	Закрепление отсутствует

2. Сведения о характерных точках границ объекта

Обозначение характерных точек границ	Координаты, м		Метод определения координат характерной точки	Средняя квадратическая погрешность положения характерной точки (Mt), м	Описание обозначения точки на местности (при наличии)
	X	Y			
1	2	3	4	5	6
296	483682.11	2358583.51	Картометрический метод	5.0	Закрепление отсутствует
297	483720.84	2358571.35	Картометрический метод	5.0	Закрепление отсутствует
298	483715.23	2358576.74	Картометрический метод	5.0	Закрепление отсутствует
299	483521.82	2358623.01	Картометрический метод	5.0	Закрепление отсутствует
287	483490.98	2358636.69	Картометрический метод	5.0	Закрепление отсутствует
300	483726.88	2358599.09	Картометрический метод	5.0	Закрепление отсутствует
301	483707.81	2358604.86	Картометрический метод	5.0	Закрепление отсутствует
302	483666.83	2358609.81	Картометрический метод	5.0	Закрепление отсутствует
303	483722.89	2358596.50	Картометрический метод	5.0	Закрепление отсутствует
304	483725.48	2358595.51	Картометрический метод	5.0	Закрепление отсутствует
305	483727.73	2358593.86	Картометрический метод	5.0	Закрепление отсутствует
306	483748.34	2358574.07	Картометрический метод	5.0	Закрепление отсутствует
307	483752.49	2358581.60	Картометрический метод	5.0	Закрепление отсутствует
300	483726.88	2358599.09	Картометрический метод	5.0	Закрепление отсутствует
308	483500.36	2358662.33	Картометрический метод	5.0	Закрепление отсутствует
309	483498.81	2358656.20	Картометрический метод	5.0	Закрепление отсутствует
310	483528.79	2358642.87	Картометрический метод	5.0	Закрепление отсутствует
311	483568.68	2358633.34	Картометрический метод	5.0	Закрепление отсутствует
312	483531.56	2358649.06	Картометрический метод	5.0	Закрепление отсутствует
308	483500.36	2358662.33	Картометрический метод	5.0	Закрепление отсутствует
313	484846.80	2358981.84	Картометрический метод	5.0	Закрепление отсутствует
314	484857.83	2358990.24	Картометрический метод	5.0	Закрепление отсутствует
315	484860.00	2359004.56	Картометрический метод	5.0	Закрепление отсутствует
316	484859.27	2359032.70	Картометрический метод	5.0	Закрепление отсутствует
317	484859.27	2359047.76	Картометрический метод	5.0	Закрепление отсутствует

2. Сведения о характерных точках границ объекта

Обозначение характерных точек границ	Координаты, м		Метод определения координат характерной точки	Средняя квадратическая погрешность положения характерной точки (Mt), м	Описание обозначения точки на местности (при наличии)
	X	Y			
1	2	3	4	5	6
318	484862.18	2359055.11	Картометрический метод	5.0	Закрепление отсутствует
319	484878.67	2359072.67	Картометрический метод	5.0	Закрепление отсутствует
320	484892.91	2359085.45	Картометрический метод	5.0	Закрепление отсутствует
321	484898.10	2359100.17	Картометрический метод	5.0	Закрепление отсутствует
322	484898.10	2359130.49	Картометрический метод	5.0	Закрепление отсутствует
323	484895.50	2359144.09	Картометрический метод	5.0	Закрепление отсутствует
324	484883.77	2359165.37	Картометрический метод	5.0	Закрепление отсутствует
325	484875.05	2359177.43	Картометрический метод	5.0	Закрепление отсутствует
326	484866.95	2359182.50	Картометрический метод	5.0	Закрепление отсутствует
327	484855.96	2359181.77	Картометрический метод	5.0	Закрепление отсутствует
328	484848.67	2359167.55	Картометрический метод	5.0	Закрепление отсутствует
329	484844.93	2359139.73	Картометрический метод	5.0	Закрепление отсутствует
330	484834.77	2359101.63	Картометрический метод	5.0	Закрепление отсутствует
331	484826.67	2359077.75	Картометрический метод	5.0	Закрепление отсутствует
332	484830.15	2359069.70	Картометрический метод	5.0	Закрепление отсутствует
333	484833.63	2359061.66	Картометрический метод	5.0	Закрепление отсутствует
334	484833.66	2359061.47	Картометрический метод	5.0	Закрепление отсутствует
335	484835.61	2359050.37	Картометрический метод	5.0	Закрепление отсутствует
336	484836.52	2359045.17	Картометрический метод	5.0	Закрепление отсутствует
337	484832.17	2359022.51	Картометрический метод	5.0	Закрепление отсутствует
338	484828.85	2359014.27	Картометрический метод	5.0	Закрепление отсутствует
339	484825.53	2359006.02	Картометрический метод	5.0	Закрепление отсутствует
340	484825.02	2359000.04	Картометрический метод	5.0	Закрепление отсутствует
341	484824.08	2358989.10	Картометрический метод	5.0	Закрепление отсутствует
342	484831.03	2358982.14	Картометрический метод	5.0	Закрепление отсутствует

2. Сведения о характерных точках границ объекта

Обозначение характерных точек границ	Координаты, м		Метод определения координат характерной точки	Средняя квадратическая погрешность положения характерной точки (Mt), м	Описание обозначения точки на местности (при наличии)
	X	Y			
1	2	3	4	5	6
313	484846.80	2358981.84	Картометрический метод	5.0	Закрепление отсутствует
343	490279.92	2364539.27	Картометрический метод	5.0	Закрепление отсутствует
344	490278.87	2364537.92	Картометрический метод	5.0	Закрепление отсутствует
345	490237.61	2364527.25	Картометрический метод	5.0	Закрепление отсутствует
346	490147.04	2364503.90	Картометрический метод	5.0	Закрепление отсутствует
347	490050.04	2364479.10	Картометрический метод	5.0	Закрепление отсутствует
348	489967.63	2364458.57	Картометрический метод	5.0	Закрепление отсутствует
349	489964.64	2364456.23	Картометрический метод	5.0	Закрепление отсутствует
350	489927.47	2364447.21	Картометрический метод	5.0	Закрепление отсутствует
351	489931.95	2364433.77	Картометрический метод	5.0	Закрепление отсутствует
352	490282.89	2364531.97	Картометрический метод	5.0	Закрепление отсутствует
343	490279.92	2364539.27	Картометрический метод	5.0	Закрепление отсутствует
353	487601.13	2368630.65	Картометрический метод	5.0	Закрепление отсутствует
354	487652.49	2368651.83	Картометрический метод	5.0	Закрепление отсутствует
355	487698.55	2368670.65	Картометрический метод	5.0	Закрепление отсутствует
356	487699.10	2368673.45	Картометрический метод	5.0	Закрепление отсутствует
357	487669.36	2368668.17	Картометрический метод	5.0	Закрепление отсутствует
358	487627.06	2368649.69	Картометрический метод	5.0	Закрепление отсутствует
359	487602.29	2368632.92	Картометрический метод	5.0	Закрепление отсутствует
353	487601.13	2368630.65	Картометрический метод	5.0	Закрепление отсутствует
360	480404.99	2362044.21	Картометрический метод	5.0	Закрепление отсутствует
361	480401.58	2362039.61	Картометрический метод	5.0	Закрепление отсутствует
362	480396.36	2362029.31	Картометрический метод	5.0	Закрепление отсутствует
363	480390.14	2362002.67	Картометрический метод	5.0	Закрепление отсутствует
364	480387.22	2361987.16	Картометрический метод	5.0	Закрепление отсутствует

2. Сведения о характерных точках границ объекта

Обозначение характерных точек границ	Координаты, м		Метод определения координат характерной точки	Средняя квадратическая погрешность положения характерной точки (Mt), м	Описание обозначения точки на местности (при наличии)
	X	Y			
1	2	3	4	5	6
365	480386.82	2361934.83	Картометрический метод	5.0	Закрепление отсутствует
366	480383.51	2361924.09	Картометрический метод	5.0	Закрепление отсутствует
367	480376.49	2361922.24	Картометрический метод	5.0	Закрепление отсутствует
368	480365.77	2361922.24	Картометрический метод	5.0	Закрепление отсутствует
369	480359.27	2361925.95	Картометрический метод	5.0	Закрепление отсутствует
370	480357.81	2361936.28	Картометрический метод	5.0	Закрепление отсутствует
371	480359.66	2361956.82	Картометрический метод	5.0	Закрепление отсутствует
372	480357.40	2361962.39	Картометрический метод	5.0	Закрепление отсутствует
373	480350.79	2361965.70	Картометрический метод	5.0	Закрепление отсутствует
374	480343.36	2361961.46	Картометрический метод	5.0	Закрепление отсутствует
375	480340.98	2361954.04	Картометрический метод	5.0	Закрепление отсутствует
376	480337.80	2361941.84	Картометрический метод	5.0	Закрепление отсутствует
377	480334.89	2361927.42	Картометрический метод	5.0	Закрепление отсутствует
378	480333.56	2361912.43	Картометрический метод	5.0	Закрепление отсутствует
379	480329.85	2361905.41	Картометрический метод	5.0	Закрепление отсутствует
380	480320.97	2361900.24	Картометрический метод	5.0	Закрепление отсутствует
381	480309.18	2361891.90	Картометрический метод	5.0	Закрепление отсутствует
382	480304.28	2361885.07	Картометрический метод	5.0	Закрепление отсутствует
383	480298.45	2361876.92	Картометрический метод	5.0	Закрепление отсутствует
384	480286.39	2361852.54	Картометрический метод	5.0	Закрепление отсутствует
385	480283.08	2361830.68	Картометрический метод	5.0	Закрепление отсутствует
386	480270.49	2361819.42	Картометрический метод	5.0	Закрепление отсутствует
387	480261.60	2361819.82	Картометрический метод	5.0	Закрепление отсутствует
388	480252.20	2361823.66	Картометрический метод	5.0	Закрепление отсутствует
389	480247.97	2361837.18	Картометрический метод	5.0	Закрепление отсутствует

2. Сведения о характерных точках границ объекта

Обозначение характерных точек границ	Координаты, м		Метод определения координат характерной точки	Средняя квадратическая погрешность положения характерной точки (Mt), м	Описание обозначения точки на местности (при наличии)
	X	Y			
1	2	3	4	5	6
390	480254.59	2361854.93	Картометрический метод	5.0	Закрепление отсутствует
391	480265.32	2361868.44	Картометрический метод	5.0	Закрепление отсутствует
392	480271.82	2361879.70	Картометрический метод	5.0	Закрепление отсутствует
393	480277.51	2361893.75	Картометрический метод	5.0	Закрепление отсутствует
394	480274.20	2361906.87	Картометрический метод	5.0	Закрепление отсутствует
395	480268.12	2361912.43	Картометрический метод	5.0	Закрепление отсутствует
396	480253.13	2361906.87	Картометрический метод	5.0	Закрепление отсутствует
397	480247.04	2361894.15	Картометрический метод	5.0	Закрепление отсутствует
398	480245.71	2361870.31	Картометрический метод	5.0	Закрепление отсутствует
399	480239.62	2361856.78	Картометрический метод	5.0	Закрепление отсутствует
400	480229.81	2361851.62	Картометрический метод	5.0	Закрепление отсутствует
401	480221.34	2361854.00	Картометрический метод	5.0	Закрепление отсутствует
402	480217.62	2361873.21	Картометрический метод	5.0	Закрепление отсутствует
403	480219.08	2361896.53	Картометрический метод	5.0	Закрепление отсутствует
404	480213.37	2361903.95	Картометрический метод	5.0	Закрепление отсутствует
405	480208.75	2361903.95	Картометрический метод	5.0	Закрепление отсутствует
406	480201.32	2361899.85	Картометрический метод	5.0	Закрепление отсутствует
407	480194.70	2361889.11	Картометрический метод	5.0	Закрепление отсутствует
408	480191.39	2361863.42	Картометрический метод	5.0	Закрепление отсутствует
409	480193.77	2361848.44	Картометрический метод	5.0	Закрепление отсутствует
410	480215.24	2361839.03	Картометрический метод	5.0	Закрепление отсутствует
411	480220.01	2361832.54	Картометрический метод	5.0	Закрепление отсутствует
412	480192.85	2361828.70	Картометрический метод	5.0	Закрепление отсутствует
413	480179.34	2361824.06	Картометрический метод	5.0	Закрепление отсутствует
414	480174.70	2361814.24	Картометрический метод	5.0	Закрепление отсутствует

2. Сведения о характерных точках границ объекта

Обозначение характерных точек границ	Координаты, м		Метод определения координат характерной точки	Средняя квадратическая погрешность положения характерной точки (Mt), м	Описание обозначения точки на местности (при наличии)
	X	Y			
1	2	3	4	5	6
415	480176.55	2361808.68	Картометрический метод	5.0	Закрепление отсутствует
416	480199.87	2361805.38	Картометрический метод	5.0	Закрепление отсутствует
417	480232.60	2361810.54	Картометрический метод	5.0	Закрепление отсутствует
418	480239.09	2361802.07	Картометрический метод	5.0	Закрепление отсутствует
419	480276.67	2361796.12	Картометрический метод	5.0	Закрепление отсутствует
420	480297.59	2361817.92	Картометрический метод	5.0	Закрепление отсутствует
421	480325.31	2361879.87	Картометрический метод	5.0	Закрепление отсутствует
422	480369.66	2361868.90	Картометрический метод	5.0	Закрепление отсутствует
423	480395.44	2361860.46	Картометрический метод	5.0	Закрепление отсутствует
424	480433.19	2361937.20	Картометрический метод	5.0	Закрепление отсутствует
425	480435.86	2361944.07	Картометрический метод	5.0	Закрепление отсутствует
426	480432.73	2361948.95	Картометрический метод	5.0	Закрепление отсутствует
427	480431.88	2361972.83	Картометрический метод	5.0	Закрепление отсутствует
428	480431.03	2361998.52	Картометрический метод	5.0	Закрепление отсутствует
429	480425.94	2362023.37	Картометрический метод	5.0	Закрепление отсутствует
430	480412.26	2362043.37	Картометрический метод	5.0	Закрепление отсутствует
360	480404.99	2362044.21	Картометрический метод	5.0	Закрепление отсутствует
431	483297.60	2358666.60	Картометрический метод	5.0	Закрепление отсутствует
432	483317.40	2358716.42	Картометрический метод	5.0	Закрепление отсутствует
433	483244.52	2358757.52	Картометрический метод	5.0	Закрепление отсутствует
434	483232.15	2358753.89	Картометрический метод	5.0	Закрепление отсутствует
435	483223.39	2358745.91	Картометрический метод	5.0	Закрепление отсутствует
436	483209.07	2358723.03	Картометрический метод	5.0	Закрепление отсутствует
437	483209.33	2358716.14	Картометрический метод	5.0	Закрепление отсутствует
438	483242.83	2358692.05	Картометрический метод	5.0	Закрепление отсутствует

2. Сведения о характерных точках границ объекта

Обозначение характерных точек границ	Координаты, м		Метод определения координат характерной точки	Средняя квадратическая погрешность положения характерной точки (Mt), м	Описание обозначения точки на местности (при наличии)
	X	Y			
1	2	3	4	5	6
431	483297.60	2358666.60	Картометрический метод	5.0	Закрепление отсутствует
439	484571.12	2357431.02	Картометрический метод	5.0	Закрепление отсутствует
440	484596.34	2357466.73	Картометрический метод	5.0	Закрепление отсутствует
441	484648.03	2357499.65	Картометрический метод	5.0	Закрепление отсутствует
442	484684.55	2357537.69	Картометрический метод	5.0	Закрепление отсутствует
443	484702.91	2357538.66	Картометрический метод	5.0	Закрепление отсутствует
444	484737.10	2357551.15	Картометрический метод	5.0	Закрепление отсутствует
445	484740.91	2357546.06	Картометрический метод	5.0	Закрепление отсутствует
446	484739.75	2357541.80	Картометрический метод	5.0	Закрепление отсутствует
447	484725.97	2357530.30	Картометрический метод	5.0	Закрепление отсутствует
448	484717.41	2357512.49	Картометрический метод	5.0	Закрепление отсутствует
449	484714.23	2357495.19	Картометрический метод	5.0	Закрепление отсутствует
450	484715.06	2357475.22	Картометрический метод	5.0	Закрепление отсутствует
451	484706.92	2357447.53	Картометрический метод	5.0	Закрепление отсутствует
452	484716.50	2357434.67	Картометрический метод	5.0	Закрепление отсутствует
453	484734.49	2357433.39	Картометрический метод	5.0	Закрепление отсутствует
454	484750.28	2357448.69	Картометрический метод	5.0	Закрепление отсутствует
455	484757.04	2357519.30	Картометрический метод	5.0	Закрепление отсутствует
456	484764.43	2357551.90	Картометрический метод	5.0	Закрепление отсутствует
457	484775.28	2357576.22	Картометрический метод	5.0	Закрепление отсутствует
458	484799.92	2357612.55	Картометрический метод	5.0	Закрепление отсутствует
459	484812.70	2357616.06	Картометрический метод	5.0	Закрепление отсутствует
460	484837.15	2357637.35	Картометрический метод	5.0	Закрепление отсутствует
461	484836.29	2357659.53	Картометрический метод	5.0	Закрепление отсутствует
462	484844.80	2357684.81	Картометрический метод	5.0	Закрепление отсутствует

2. Сведения о характерных точках границ объекта

Обозначение характерных точек границ	Координаты, м		Метод определения координат характерной точки	Средняя квадратическая погрешность положения характерной точки (Mt), м	Описание обозначения точки на местности (при наличии)
	X	Y			
1	2	3	4	5	6
463	484845.40	2357701.74	Картометрический метод	5.0	Закрепление отсутствует
464	484841.17	2357713.73	Картометрический метод	5.0	Закрепление отсутствует
465	484842.83	2357724.10	Картометрический метод	5.0	Закрепление отсутствует
466	484771.40	2357727.85	Картометрический метод	5.0	Закрепление отсутствует
467	484771.12	2357690.74	Картометрический метод	5.0	Закрепление отсутствует
468	484765.40	2357656.91	Картометрический метод	5.0	Закрепление отсутствует
469	484690.15	2357591.39	Картометрический метод	5.0	Закрепление отсутствует
470	484616.61	2357521.94	Картометрический метод	5.0	Закрепление отсутствует
471	484537.84	2357435.26	Картометрический метод	5.0	Закрепление отсутствует
472	484524.87	2357430.40	Картометрический метод	5.0	Закрепление отсутствует
473	484494.43	2357407.11	Картометрический метод	5.0	Закрепление отсутствует
474	484488.39	2357397.80	Картометрический метод	5.0	Закрепление отсутствует
475	484487.88	2357388.26	Картометрический метод	5.0	Закрепление отсутствует
476	484516.88	2357406.78	Картометрический метод	5.0	Закрепление отсутствует
477	484521.16	2357406.69	Картометрический метод	5.0	Закрепление отсутствует
478	484522.81	2357402.63	Картометрический метод	5.0	Закрепление отсутствует
479	484495.21	2357388.52	Картометрический метод	5.0	Закрепление отсутствует
480	484487.16	2357372.54	Картометрический метод	5.0	Закрепление отсутствует
481	484491.94	2357365.74	Картометрический метод	5.0	Закрепление отсутствует
482	484501.84	2357365.50	Картометрический метод	5.0	Закрепление отсутствует
483	484521.96	2357379.88	Картометрический метод	5.0	Закрепление отсутствует
439	484571.12	2357431.02	Картометрический метод	5.0	Закрепление отсутствует
484	487151.91	2366473.00	Картометрический метод	5.0	Закрепление отсутствует
485	487153.28	2366490.98	Картометрический метод	5.0	Закрепление отсутствует
486	487153.59	2366494.21	Картометрический метод	5.0	Закрепление отсутствует

2. Сведения о характерных точках границ объекта

Обозначение характерных точек границ	Координаты, м		Метод определения координат характерной точки	Средняя квадратическая погрешность положения характерной точки (Mt), м	Описание обозначения точки на местности (при наличии)
	X	Y			
1	2	3	4	5	6
487	487151.59	2366494.07	Картометрический метод	5.0	Закрепление отсутствует
488	487150.84	2366482.54	Картометрический метод	5.0	Закрепление отсутствует
489	487150.12	2366472.93	Картометрический метод	5.0	Закрепление отсутствует
484	487151.91	2366473.00	Картометрический метод	5.0	Закрепление отсутствует
490	491302.72	2360459.68	Картометрический метод	5.0	Закрепление отсутствует
491	491710.48	2360461.56	Картометрический метод	5.0	Закрепление отсутствует
492	491764.68	2360488.25	Картометрический метод	5.0	Закрепление отсутствует
493	491832.12	2360515.42	Картометрический метод	5.0	Закрепление отсутствует
494	491885.91	2360521.41	Картометрический метод	5.0	Закрепление отсутствует
495	491899.28	2360523.87	Картометрический метод	5.0	Закрепление отсутствует
496	491895.94	2360530.65	Картометрический метод	5.0	Закрепление отсутствует
497	491844.47	2360597.76	Картометрический метод	5.0	Закрепление отсутствует
498	491782.81	2360675.12	Картометрический метод	5.0	Закрепление отсутствует
499	491695.59	2360789.48	Картометрический метод	5.0	Закрепление отсутствует
500	491549.33	2360984.32	Картометрический метод	5.0	Закрепление отсутствует
501	491448.10	2361124.96	Картометрический метод	5.0	Закрепление отсутствует
502	491436.95	2361150.63	Картометрический метод	5.0	Закрепление отсутствует
503	491436.74	2361151.56	Картометрический метод	5.0	Закрепление отсутствует
504	491436.19	2361172.44	Картометрический метод	5.0	Закрепление отсутствует
505	491436.41	2361173.55	Картометрический метод	5.0	Закрепление отсутствует
506	491486.93	2361285.85	Картометрический метод	5.0	Закрепление отсутствует
507	491524.14	2361365.85	Картометрический метод	5.0	Закрепление отсутствует
508	491525.95	2361367.69	Картометрический метод	5.0	Закрепление отсутствует
509	491534.24	2361373.50	Картометрический метод	5.0	Закрепление отсутствует
510	491556.63	2361380.88	Картометрический метод	5.0	Закрепление отсутствует

2. Сведения о характерных точках границ объекта

Обозначение характерных точек границ	Координаты, м		Метод определения координат характерной точки	Средняя квадратическая погрешность положения характерной точки (Mt), м	Описание обозначения точки на местности (при наличии)
	X	Y			
1	2	3	4	5	6
511	491582.79	2361399.78	Картометрический метод	5.0	Закрепление отсутствует
512	491602.48	2361429.07	Картометрический метод	5.0	Закрепление отсутствует
513	491608.42	2361472.50	Картометрический метод	5.0	Закрепление отсутствует
514	491618.44	2361543.16	Картометрический метод	5.0	Закрепление отсутствует
515	491619.75	2361564.96	Картометрический метод	5.0	Закрепление отсутствует
516	491623.42	2361564.96	Картометрический метод	5.0	Закрепление отсутствует
517	491623.42	2361589.96	Картометрический метод	5.0	Закрепление отсутствует
518	491619.65	2361589.96	Картометрический метод	5.0	Закрепление отсутствует
519	491620.36	2361599.87	Картометрический метод	5.0	Закрепление отсутствует
520	491520.06	2361600.51	Картометрический метод	5.0	Закрепление отсутствует
521	491518.14	2361625.46	Картометрический метод	5.0	Закрепление отсутствует
522	491560.62	2361625.71	Картометрический метод	5.0	Закрепление отсутствует
523	491519.27	2361864.81	Картометрический метод	5.0	Закрепление отсутствует
524	491503.61	2361972.23	Картометрический метод	5.0	Закрепление отсутствует
525	491489.50	2361974.98	Картометрический метод	5.0	Закрепление отсутствует
526	491475.10	2361973.16	Картометрический метод	5.0	Закрепление отсутствует
527	491463.50	2361964.18	Картометрический метод	5.0	Закрепление отсутствует
528	491415.52	2361901.20	Картометрический метод	5.0	Закрепление отсутствует
529	491404.18	2361893.25	Картометрический метод	5.0	Закрепление отсутствует
530	491392.55	2361891.78	Картометрический метод	5.0	Закрепление отсутствует
531	491301.12	2361908.00	Картометрический метод	5.0	Закрепление отсутствует
532	491289.55	2361911.57	Картометрический метод	5.0	Закрепление отсутствует
533	491283.87	2361913.42	Картометрический метод	5.0	Закрепление отсутствует
534	491232.30	2361929.56	Картометрический метод	5.0	Закрепление отсутствует
535	491221.90	2361931.66	Картометрический метод	5.0	Закрепление отсутствует

2. Сведения о характерных точках границ объекта

Обозначение характерных точек границ	Координаты, м		Метод определения координат характерной точки	Средняя квадратическая погрешность положения характерной точки (Mt), м	Описание обозначения точки на местности (при наличии)
	X	Y			
1	2	3	4	5	6
536	491154.13	2361937.35	Картометрический метод	5.0	Закрепление отсутствует
537	491131.65	2361925.40	Картометрический метод	5.0	Закрепление отсутствует
538	491106.54	2361800.46	Картометрический метод	5.0	Закрепление отсутствует
539	491096.05	2361713.10	Картометрический метод	5.0	Закрепление отсутствует
540	491089.29	2361648.20	Картометрический метод	5.0	Закрепление отсутствует
541	491172.24	2361626.23	Картометрический метод	5.0	Закрепление отсутствует
542	491208.78	2361380.32	Картометрический метод	5.0	Закрепление отсутствует
543	491092.11	2361172.47	Картометрический метод	5.0	Закрепление отсутствует
544	490924.58	2360913.87	Картометрический метод	5.0	Закрепление отсутствует
490	491302.72	2360459.68	Картометрический метод	5.0	Закрепление отсутствует
545	491759.45	2360263.76	Картометрический метод	5.0	Закрепление отсутствует
546	491765.09	2360267.32	Картометрический метод	5.0	Закрепление отсутствует
547	491767.41	2360268.79	Картометрический метод	5.0	Закрепление отсутствует
548	491813.72	2360307.22	Картометрический метод	5.0	Закрепление отсутствует
549	491842.46	2360346.79	Картометрический метод	5.0	Закрепление отсутствует
550	491858.82	2360359.85	Картометрический метод	5.0	Закрепление отсутствует
551	491865.26	2360363.80	Картометрический метод	5.0	Закрепление отсутствует
552	491871.34	2360365.43	Картометрический метод	5.0	Закрепление отсутствует
553	491920.37	2360453.58	Картометрический метод	5.0	Закрепление отсутствует
554	491901.43	2360494.04	Картометрический метод	5.0	Закрепление отсутствует
555	491900.44	2360496.16	Картометрический метод	5.0	Закрепление отсутствует
556	491896.06	2360512.46	Картометрический метод	5.0	Закрепление отсутствует
557	491893.89	2360514.74	Картометрический метод	5.0	Закрепление отсутствует
558	491886.19	2360516.51	Картометрический метод	5.0	Закрепление отсутствует
559	491869.32	2360513.54	Картометрический метод	5.0	Закрепление отсутствует

2. Сведения о характерных точках границ объекта

Обозначение характерных точек границ	Координаты, м		Метод определения координат характерной точки	Средняя квадратическая погрешность положения характерной точки (Mt), м	Описание обозначения точки на местности (при наличии)
	X	Y			
1	2	3	4	5	6
560	491851.00	2360506.86	Картометрический метод	5.0	Закрепление отсутствует
561	491832.60	2360502.05	Картометрический метод	5.0	Закрепление отсутствует
562	491814.12	2360493.90	Картометрический метод	5.0	Закрепление отсутствует
563	491805.62	2360482.16	Картометрический метод	5.0	Закрепление отсутствует
564	491807.83	2360447.79	Картометрический метод	5.0	Закрепление отсутствует
565	491806.55	2360441.11	Картометрический метод	5.0	Закрепление отсутствует
566	491802.34	2360435.99	Картометрический метод	5.0	Закрепление отсутствует
567	491792.14	2360430.62	Картометрический метод	5.0	Закрепление отсутствует
568	491729.09	2360405.98	Картометрический метод	5.0	Закрепление отсутствует
569	491713.09	2360396.00	Картометрический метод	5.0	Закрепление отсутствует
570	491702.57	2360389.44	Картометрический метод	5.0	Закрепление отсутствует
571	491698.70	2360383.56	Картометрический метод	5.0	Закрепление отсутствует
572	491694.59	2360366.87	Картометрический метод	5.0	Закрепление отсутствует
573	491700.28	2360337.64	Картометрический метод	5.0	Закрепление отсутствует
574	491712.61	2360305.47	Картометрический метод	5.0	Закрепление отсутствует
575	491720.12	2360290.76	Картометрический метод	5.0	Закрепление отсутствует
576	491738.99	2360266.83	Картометрический метод	5.0	Закрепление отсутствует
577	491744.50	2360262.60	Картометрический метод	5.0	Закрепление отсутствует
578	491749.30	2360261.00	Картометрический метод	5.0	Закрепление отсутствует
545	491759.45	2360263.76	Картометрический метод	5.0	Закрепление отсутствует
579	487116.25	2363957.57	Картометрический метод	5.0	Закрепление отсутствует
580	487101.83	2363962.56	Картометрический метод	5.0	Закрепление отсутствует
581	487085.64	2363971.73	Картометрический метод	5.0	Закрепление отсутствует
582	487085.10	2363972.22	Картометрический метод	5.0	Закрепление отсутствует
583	487080.06	2363976.78	Картометрический метод	5.0	Закрепление отсутствует

2. Сведения о характерных точках границ объекта

Обозначение характерных точек границ	Координаты, м		Метод определения координат характерной точки	Средняя квадратическая погрешность положения характерной точки (Mt), м	Описание обозначения точки на местности (при наличии)
	X	Y			
1	2	3	4	5	6
584	487060.89	2363956.89	Картометрический метод	5.0	Закрепление отсутствует
585	487054.91	2363950.68	Картометрический метод	5.0	Закрепление отсутствует
586	487072.38	2363934.03	Картометрический метод	5.0	Закрепление отсутствует
587	487084.81	2363941.80	Картометрический метод	5.0	Закрепление отсутствует
588	487095.30	2363945.61	Картометрический метод	5.0	Закрепление отсутствует
589	487098.02	2363947.27	Картометрический метод	5.0	Закрепление отсутствует
590	487102.58	2363949.79	Картометрический метод	5.0	Закрепление отсутствует
579	487116.25	2363957.57	Картометрический метод	5.0	Закрепление отсутствует
591	486937.12	2363175.45	Картометрический метод	5.0	Закрепление отсутствует
592	487073.77	2363182.84	Картометрический метод	5.0	Закрепление отсутствует
593	487108.24	2363183.69	Картометрический метод	5.0	Закрепление отсутствует
594	487105.73	2363197.81	Картометрический метод	5.0	Закрепление отсутствует
595	487167.46	2363196.57	Картометрический метод	5.0	Закрепление отсутствует
596	487011.51	2363252.07	Картометрический метод	5.0	Закрепление отсутствует
597	486982.39	2363282.30	Картометрический метод	5.0	Закрепление отсутствует
598	486977.61	2363277.15	Картометрический метод	5.0	Закрепление отсутствует
599	486972.93	2363276.43	Картометрический метод	5.0	Закрепление отсутствует
600	486970.39	2363274.13	Картометрический метод	5.0	Закрепление отсутствует
601	486944.62	2363253.50	Картометрический метод	5.0	Закрепление отсутствует
602	486938.21	2363261.12	Картометрический метод	5.0	Закрепление отсутствует
603	486927.70	2363252.27	Картометрический метод	5.0	Закрепление отсутствует
604	486923.29	2363257.77	Картометрический метод	5.0	Закрепление отсутствует
605	486903.93	2363248.73	Картометрический метод	5.0	Закрепление отсутствует
606	486861.75	2363224.61	Картометрический метод	5.0	Закрепление отсутствует
607	486822.32	2363203.67	Картометрический метод	5.0	Закрепление отсутствует

2. Сведения о характерных точках границ объекта

Обозначение характерных точек границ	Координаты, м		Метод определения координат характерной точки	Средняя квадратическая погрешность положения характерной точки (Mt), м	Описание обозначения точки на местности (при наличии)
	X	Y			
1	2	3	4	5	6
608	486815.32	2363203.93	Картометрический метод	5.0	Закрепление отсутствует
609	486812.10	2363202.13	Картометрический метод	5.0	Закрепление отсутствует
610	486809.77	2363198.44	Картометрический метод	5.0	Закрепление отсутствует
611	486810.07	2363172.35	Картометрический метод	5.0	Закрепление отсутствует
612	486830.43	2363171.02	Картометрический метод	5.0	Закрепление отсутствует
613	486850.01	2363171.49	Картометрический метод	5.0	Закрепление отсутствует
591	486937.12	2363175.45	Картометрический метод	5.0	Закрепление отсутствует
614	487308.77	2367391.70	Картометрический метод	5.0	Закрепление отсутствует
615	487291.89	2367463.11	Картометрический метод	5.0	Закрепление отсутствует
616	487274.23	2367478.52	Картометрический метод	5.0	Закрепление отсутствует
617	487263.21	2367477.77	Картометрический метод	5.0	Закрепление отсутствует
618	487169.47	2367407.18	Картометрический метод	5.0	Закрепление отсутствует
619	487165.30	2367408.46	Картометрический метод	5.0	Закрепление отсутствует
620	487147.19	2367391.20	Картометрический метод	5.0	Закрепление отсутствует
621	487144.02	2367388.25	Картометрический метод	5.0	Закрепление отсутствует
622	487161.02	2367369.70	Картометрический метод	5.0	Закрепление отсутствует
623	487188.29	2367341.57	Картометрический метод	5.0	Закрепление отсутствует
624	487229.93	2367380.80	Картометрический метод	5.0	Закрепление отсутствует
625	487275.64	2367327.96	Картометрический метод	5.0	Закрепление отсутствует
626	487308.77	2367361.70	Картометрический метод	5.0	Закрепление отсутствует
627	487302.93	2367363.26	Картометрический метод	5.0	Закрепление отсутствует
628	487294.48	2367380.59	Картометрический метод	5.0	Закрепление отсутствует
629	487312.00	2367389.52	Картометрический метод	5.0	Закрепление отсутствует
614	487308.77	2367391.70	Картометрический метод	5.0	Закрепление отсутствует
630	487243.74	2367965.26	Картометрический метод	5.0	Закрепление отсутствует

2. Сведения о характерных точках границ объекта

Обозначение характерных точек границ	Координаты, м		Метод определения координат характерной точки	Средняя квадратическая погрешность положения характерной точки (Mt), м	Описание обозначения точки на местности (при наличии)
	X	Y			
1	2	3	4	5	6
631	487236.74	2367962.67	Картометрический метод	5.0	Закрепление отсутствует
632	487188.54	2367941.73	Картометрический метод	5.0	Закрепление отсутствует
633	487165.63	2367930.39	Картометрический метод	5.0	Закрепление отсутствует
634	487117.96	2367897.47	Картометрический метод	5.0	Закрепление отсутствует
635	487098.00	2367879.75	Картометрический метод	5.0	Закрепление отсутствует
636	487148.07	2367872.52	Картометрический метод	5.0	Закрепление отсутствует
637	487222.20	2367939.94	Картометрический метод	5.0	Закрепление отсутствует
630	487243.74	2367965.26	Картометрический метод	5.0	Закрепление отсутствует
638	487461.22	2368142.76	Картометрический метод	5.0	Закрепление отсутствует
639	487446.51	2368160.97	Картометрический метод	5.0	Закрепление отсутствует
640	487430.64	2368178.01	Картометрический метод	5.0	Закрепление отсутствует
641	487405.89	2368139.94	Картометрический метод	5.0	Закрепление отсутствует
642	487362.83	2368103.36	Картометрический метод	5.0	Закрепление отсутствует
643	487310.67	2368062.23	Картометрический метод	5.0	Закрепление отсутствует
644	487306.54	2368060.02	Картометрический метод	5.0	Закрепление отсутствует
645	487304.77	2368034.42	Картометрический метод	5.0	Закрепление отсутствует
646	487359.72	2368060.45	Картометрический метод	5.0	Закрепление отсутствует
647	487402.39	2368084.98	Картометрический метод	5.0	Закрепление отсутствует
648	487434.04	2368112.35	Картометрический метод	5.0	Закрепление отсутствует
638	487461.22	2368142.76	Картометрический метод	5.0	Закрепление отсутствует
649	488081.96	2368625.07	Картометрический метод	5.0	Закрепление отсутствует
650	488079.66	2368626.68	Картометрический метод	5.0	Закрепление отсутствует
651	488055.51	2368617.98	Картометрический метод	5.0	Закрепление отсутствует
652	488052.23	2368621.97	Картометрический метод	5.0	Закрепление отсутствует
653	488052.95	2368628.83	Картометрический метод	5.0	Закрепление отсутствует

2. Сведения о характерных точках границ объекта

Обозначение характерных точек границ	Координаты, м		Метод определения координат характерной точки	Средняя квадратическая погрешность положения характерной точки (Mt), м	Описание обозначения точки на местности (при наличии)
	X	Y			
1	2	3	4	5	6
654	488048.65	2368637.93	Картометрический метод	5.0	Закрепление отсутствует
655	488070.34	2368662.63	Картометрический метод	5.0	Закрепление отсутствует
656	488070.62	2368662.93	Картометрический метод	5.0	Закрепление отсутствует
657	488093.89	2368688.17	Картометрический метод	5.0	Закрепление отсутствует
658	488095.84	2368690.29	Картометрический метод	5.0	Закрепление отсутствует
659	488096.88	2368691.41	Картометрический метод	5.0	Закрепление отсутствует
660	488092.42	2368719.84	Картометрический метод	5.0	Закрепление отсутствует
661	488080.03	2368734.09	Картометрический метод	5.0	Закрепление отсутствует
662	488075.53	2368739.26	Картометрический метод	5.0	Закрепление отсутствует
663	488048.12	2368749.36	Картометрический метод	5.0	Закрепление отсутствует
664	488030.87	2368720.27	Картометрический метод	5.0	Закрепление отсутствует
665	488003.31	2368684.19	Картометрический метод	5.0	Закрепление отсутствует
666	487983.34	2368666.24	Картометрический метод	5.0	Закрепление отсутствует
667	487960.03	2368645.29	Картометрический метод	5.0	Закрепление отсутствует
668	487921.23	2368618.71	Картометрический метод	5.0	Закрепление отсутствует
669	487952.40	2368582.12	Картометрический метод	5.0	Закрепление отсутствует
670	487962.74	2368582.80	Картометрический метод	5.0	Закрепление отсутствует
671	487977.20	2368574.12	Картометрический метод	5.0	Закрепление отсутствует
672	487984.07	2368562.69	Картометрический метод	5.0	Закрепление отсутствует
673	487983.58	2368558.31	Картометрический метод	5.0	Закрепление отсутствует
674	487960.92	2368539.62	Картометрический метод	5.0	Закрепление отсутствует
675	487944.31	2368547.20	Картометрический метод	5.0	Закрепление отсутствует
676	487935.21	2368546.47	Картометрический метод	5.0	Закрепление отсутствует
677	487916.36	2368541.57	Картометрический метод	5.0	Закрепление отсутствует
678	487886.84	2368523.30	Картометрический метод	5.0	Закрепление отсутствует

2. Сведения о характерных точках границ объекта

Обозначение характерных точек границ	Координаты, м		Метод определения координат характерной точки	Средняя квадратическая погрешность положения характерной точки (Mt), м	Описание обозначения точки на местности (при наличии)
	X	Y			
1	2	3	4	5	6
679	487843.11	2368565.04	Картометрический метод	5.0	Закрепление отсутствует
680	487824.53	2368598.08	Картометрический метод	5.0	Закрепление отсутствует
681	487815.29	2368601.76	Картометрический метод	5.0	Закрепление отсутствует
682	487798.08	2368606.27	Картометрический метод	5.0	Закрепление отсутствует
683	487790.12	2368604.70	Картометрический метод	5.0	Закрепление отсутствует
684	487772.65	2368598.16	Картометрический метод	5.0	Закрепление отсутствует
685	487726.03	2368567.16	Картометрический метод	5.0	Закрепление отсутствует
686	487702.95	2368576.29	Картометрический метод	5.0	Закрепление отсутствует
687	487694.75	2368581.59	Картометрический метод	5.0	Закрепление отсутствует
688	487693.98	2368571.67	Картометрический метод	5.0	Закрепление отсутствует
689	487694.12	2368557.25	Картометрический метод	5.0	Закрепление отсутствует
690	487693.46	2368549.30	Картометрический метод	5.0	Закрепление отсутствует
691	487693.03	2368547.64	Картометрический метод	5.0	Закрепление отсутствует
692	487690.25	2368541.58	Картометрический метод	5.0	Закрепление отсутствует
693	487688.50	2368534.13	Картометрический метод	5.0	Закрепление отсутствует
694	487690.06	2368523.92	Картометрический метод	5.0	Закрепление отсутствует
695	487689.91	2368517.23	Картометрический метод	5.0	Закрепление отсутствует
696	487689.05	2368510.11	Картометрический метод	5.0	Закрепление отсутствует
697	487686.01	2368500.79	Картометрический метод	5.0	Закрепление отсутствует
698	487685.59	2368499.86	Картометрический метод	5.0	Закрепление отсутствует
699	487682.64	2368495.41	Картометрический метод	5.0	Закрепление отсутствует
700	487682.51	2368494.54	Картометрический метод	5.0	Закрепление отсутствует
701	487689.04	2368492.70	Картометрический метод	5.0	Закрепление отсутствует
702	487719.52	2368477.08	Картометрический метод	5.0	Закрепление отсутствует
703	487725.27	2368479.17	Картометрический метод	5.0	Закрепление отсутствует

2. Сведения о характерных точках границ объекта

Обозначение характерных точек границ	Координаты, м		Метод определения координат характерной точки	Средняя квадратическая погрешность положения характерной точки (Mt), м	Описание обозначения точки на местности (при наличии)
	X	Y			
1	2	3	4	5	6
704	487750.13	2368485.19	Картометрический метод	5.0	Закрепление отсутствует
705	487772.64	2368486.46	Картометрический метод	5.0	Закрепление отсутствует
706	487799.38	2368485.80	Картометрический метод	5.0	Закрепление отсутствует
707	487822.03	2368481.92	Картометрический метод	5.0	Закрепление отсутствует
708	487865.53	2368466.44	Картометрический метод	5.0	Закрепление отсутствует
709	487889.60	2368461.89	Картометрический метод	5.0	Закрепление отсутствует
710	487912.52	2368471.24	Картометрический метод	5.0	Закрепление отсутствует
711	487988.60	2368521.99	Картометрический метод	5.0	Закрепление отсутствует
712	488018.11	2368550.60	Картометрический метод	5.0	Закрепление отсутствует
713	488053.60	2368589.44	Картометрический метод	5.0	Закрепление отсутствует
649	488081.96	2368625.07	Картометрический метод	5.0	Закрепление отсутствует
714	487404.46	2368286.65	Картометрический метод	5.0	Закрепление отсутствует
715	487453.00	2368317.48	Картометрический метод	5.0	Закрепление отсутствует
716	487547.47	2368405.07	Картометрический метод	5.0	Закрепление отсутствует
717	487527.62	2368421.80	Картометрический метод	5.0	Закрепление отсутствует
718	487594.43	2368519.34	Картометрический метод	5.0	Закрепление отсутствует
719	487664.52	2368499.61	Картометрический метод	5.0	Закрепление отсутствует
720	487672.81	2368497.28	Картометрический метод	5.0	Закрепление отсутствует
721	487672.91	2368497.98	Картометрический метод	5.0	Закрепление отсутствует
722	487673.70	2368500.02	Картометрический метод	5.0	Закрепление отсутствует
723	487676.72	2368504.57	Картометрический метод	5.0	Закрепление отсутствует
724	487679.40	2368512.76	Картометрический метод	5.0	Закрепление отсутствует
725	487679.92	2368517.66	Картометрический метод	5.0	Закрепление отсутствует
726	487680.05	2368523.58	Картометрический метод	5.0	Закрепление отсутствует
727	487678.41	2368534.32	Картометрический метод	5.0	Закрепление отсутствует

2. Сведения о характерных точках границ объекта

Обозначение характерных точек границ	Координаты, м		Метод определения координат характерной точки	Средняя квадратическая погрешность положения характерной точки (Mt), м	Описание обозначения точки на местности (при наличии)
	X	Y			
1	2	3	4	5	6
728	487680.63	2368544.35	Картометрический метод	5.0	Закрепление отсутствует
729	487683.57	2368551.01	Картометрический метод	5.0	Закрепление отсутствует
730	487684.12	2368557.44	Картометрический метод	5.0	Закрепление отсутствует
731	487684.00	2368572.23	Картометрический метод	5.0	Закрепление отсутствует
732	487685.62	2368591.42	Картометрический метод	5.0	Закрепление отсутствует
733	487684.71	2368600.16	Картометрический метод	5.0	Закрепление отсутствует
734	487695.20	2368653.58	Картометрический метод	5.0	Закрепление отсутствует
735	487608.73	2368617.58	Картометрический метод	5.0	Закрепление отсутствует
736	487594.03	2368600.85	Картометрический метод	5.0	Закрепление отсутствует
737	487577.67	2368573.61	Картометрический метод	5.0	Закрепление отсутствует
738	487576.75	2368572.71	Картометрический метод	5.0	Закрепление отсутствует
739	487558.22	2368562.13	Картометрический метод	5.0	Закрепление отсутствует
740	487529.21	2368526.82	Картометрический метод	5.0	Закрепление отсутствует
741	487513.80	2368503.09	Картометрический метод	5.0	Закрепление отсутствует
742	487508.15	2368483.38	Картометрический метод	5.0	Закрепление отсутствует
743	487508.29	2368467.64	Картометрический метод	5.0	Закрепление отсутствует
744	487503.98	2368417.50	Картометрический метод	5.0	Закрепление отсутствует
745	487503.72	2368416.58	Картометрический метод	5.0	Закрепление отсутствует
746	487492.56	2368394.45	Картометрический метод	5.0	Закрепление отсутствует
747	487462.28	2368361.03	Картометрический метод	5.0	Закрепление отсутствует
748	487425.49	2368328.80	Картометрический метод	5.0	Закрепление отсутствует
714	487404.46	2368286.65	Картометрический метод	5.0	Закрепление отсутствует
749	488970.19	2368366.98	Картометрический метод	5.0	Закрепление отсутствует
750	488975.32	2368369.85	Картометрический метод	5.0	Закрепление отсутствует
751	488997.50	2368401.22	Картометрический метод	5.0	Закрепление отсутствует

2. Сведения о характерных точках границ объекта

Обозначение характерных точек границ	Координаты, м		Метод определения координат характерной точки	Средняя квадратическая погрешность положения характерной точки (Mt), м	Описание обозначения точки на местности (при наличии)
	X	Y			
1	2	3	4	5	6
752	489000.07	2368409.21	Картометрический метод	5.0	Закрепление отсутствует
753	488999.52	2368424.43	Картометрический метод	5.0	Закрепление отсутствует
754	488986.50	2368442.01	Картометрический метод	5.0	Закрепление отсутствует
755	488890.65	2368511.17	Картометрический метод	5.0	Закрепление отсутствует
756	488887.75	2368514.82	Картометрический метод	5.0	Закрепление отсутствует
757	488891.15	2368520.41	Картометрический метод	5.0	Закрепление отсутствует
758	488898.99	2368524.39	Картометрический метод	5.0	Закрепление отсутствует
759	488914.82	2368524.93	Картометрический метод	5.0	Закрепление отсутствует
760	488952.03	2368521.75	Картометрический метод	5.0	Закрепление отсутствует
761	488957.38	2368521.29	Картометрический метод	5.0	Закрепление отсутствует
762	488970.63	2368526.24	Картометрический метод	5.0	Закрепление отсутствует
763	488974.37	2368533.02	Картометрический метод	5.0	Закрепление отсутствует
764	488973.59	2368538.39	Картометрический метод	5.0	Закрепление отсутствует
765	488961.96	2368551.78	Картометрический метод	5.0	Закрепление отсутствует
766	488943.41	2368561.73	Картометрический метод	5.0	Закрепление отсутствует
767	488885.88	2368588.97	Картометрический метод	5.0	Закрепление отсутствует
768	488859.05	2368597.88	Картометрический метод	5.0	Закрепление отсутствует
769	488841.49	2368612.59	Картометрический метод	5.0	Закрепление отсутствует
770	488832.38	2368618.47	Картометрический метод	5.0	Закрепление отсутствует
771	488815.89	2368622.71	Картометрический метод	5.0	Закрепление отсутствует
772	488775.21	2368620.95	Картометрический метод	5.0	Закрепление отсутствует
773	488730.71	2368617.45	Картометрический метод	5.0	Закрепление отсутствует
774	488660.93	2368610.71	Картометрический метод	5.0	Закрепление отсутствует
775	488702.83	2368568.68	Картометрический метод	5.0	Закрепление отсутствует
776	488744.68	2368527.26	Картометрический метод	5.0	Закрепление отсутствует

2. Сведения о характерных точках границ объекта

Обозначение характерных точек границ	Координаты, м		Метод определения координат характерной точки	Средняя квадратическая погрешность положения характерной точки (Mt), м	Описание обозначения точки на местности (при наличии)
	X	Y			
1	2	3	4	5	6
777	488772.05	2368497.72	Картометрический метод	5.0	Закрепление отсутствует
778	488842.61	2368435.17	Картометрический метод	5.0	Закрепление отсутствует
779	488862.09	2368419.57	Картометрический метод	5.0	Закрепление отсутствует
780	488872.49	2368411.24	Картометрический метод	5.0	Закрепление отсутствует
781	488899.61	2368393.98	Картометрический метод	5.0	Закрепление отсутствует
782	488957.20	2368368.83	Картометрический метод	5.0	Закрепление отсутствует
749	488970.19	2368366.98	Картометрический метод	5.0	Закрепление отсутствует
783	487315.02	2364682.33	Картометрический метод	5.0	Закрепление отсутствует
784	487323.96	2364691.42	Картометрический метод	5.0	Закрепление отсутствует
785	487334.38	2364701.28	Картометрический метод	5.0	Закрепление отсутствует
786	487357.94	2364721.07	Картометрический метод	5.0	Закрепление отсутствует
787	487367.25	2364729.25	Картометрический метод	5.0	Закрепление отсутствует
788	487267.23	2364878.06	Картометрический метод	5.0	Закрепление отсутствует
789	487246.40	2364908.06	Картометрический метод	5.0	Закрепление отсутствует
790	487223.60	2364936.49	Картометрический метод	5.0	Закрепление отсутствует
791	487202.69	2364956.62	Картометрический метод	5.0	Закрепление отсутствует
792	487200.20	2364960.41	Картометрический метод	5.0	Закрепление отсутствует
793	487184.51	2364956.13	Картометрический метод	5.0	Закрепление отсутствует
794	487165.55	2364952.11	Картометрический метод	5.0	Закрепление отсутствует
795	487150.07	2364946.73	Картометрический метод	5.0	Закрепление отсутствует
796	487134.63	2364938.73	Картометрический метод	5.0	Закрепление отсутствует
797	487123.57	2364930.99	Картометрический метод	5.0	Закрепление отсутствует
798	487115.18	2364923.69	Картометрический метод	5.0	Закрепление отсутствует
799	487182.12	2364836.71	Картометрический метод	5.0	Закрепление отсутствует
800	487297.72	2364703.03	Картометрический метод	5.0	Закрепление отсутствует

2. Сведения о характерных точках границ объекта

Обозначение характерных точек границ	Координаты, м		Метод определения координат характерной точки	Средняя квадратическая погрешность положения характерной точки (Mt), м	Описание обозначения точки на местности (при наличии)
	X	Y			
1	2	3	4	5	6
783	487315.02	2364682.33	Картометрический метод	5.0	Закрепление отсутствует
801	487038.45	2364674.15	Картометрический метод	5.0	Закрепление отсутствует
802	487045.25	2364676.49	Картометрический метод	5.0	Закрепление отсутствует
803	486983.83	2364809.66	Картометрический метод	5.0	Закрепление отсутствует
804	486972.05	2364838.92	Картометрический метод	5.0	Закрепление отсутствует
805	486961.47	2364871.15	Картометрический метод	5.0	Закрепление отсутствует
806	486963.06	2364877.95	Картометрический метод	5.0	Закрепление отсутствует
807	486965.63	2364879.16	Картометрический метод	5.0	Закрепление отсутствует
808	486992.57	2364878.10	Картометрический метод	5.0	Закрепление отсутствует
809	487010.00	2364905.35	Картометрический метод	5.0	Закрепление отсутствует
810	487006.77	2364907.79	Картометрический метод	5.0	Закрепление отсутствует
811	487004.34	2364908.60	Картометрический метод	5.0	Закрепление отсутствует
812	486944.49	2364894.88	Картометрический метод	5.0	Закрепление отсутствует
813	486882.95	2364835.38	Картометрический метод	5.0	Закрепление отсутствует
814	486869.92	2364847.68	Картометрический метод	5.0	Закрепление отсутствует
815	486851.10	2364839.60	Картометрический метод	5.0	Закрепление отсутствует
816	486842.90	2364823.25	Картометрический метод	5.0	Закрепление отсутствует
817	486839.04	2364808.08	Картометрический метод	5.0	Закрепление отсутствует
818	486843.87	2364802.69	Картометрический метод	5.0	Закрепление отсутствует
819	486849.80	2364801.73	Картометрический метод	5.0	Закрепление отсутствует
820	486859.05	2364805.74	Картометрический метод	5.0	Закрепление отсутствует
821	486872.62	2364815.90	Картометрический метод	5.0	Закрепление отсутствует
822	486886.49	2364831.53	Картометрический метод	5.0	Закрепление отсутствует
823	486904.79	2364846.11	Картометрический метод	5.0	Закрепление отсутствует
824	486922.75	2364860.61	Картометрический метод	5.0	Закрепление отсутствует

2. Сведения о характерных точках границ объекта

Обозначение характерных точек границ	Координаты, м		Метод определения координат характерной точки	Средняя квадратическая погрешность положения характерной точки (Mt), м	Описание обозначения точки на местности (при наличии)
	X	Y			
1	2	3	4	5	6
825	486933.20	2364870.19	Картометрический метод	5.0	Закрепление отсутствует
826	486949.53	2364878.60	Картометрический метод	5.0	Закрепление отсутствует
827	487003.46	2364750.22	Картометрический метод	5.0	Закрепление отсутствует
801	487038.45	2364674.15	Картометрический метод	5.0	Закрепление отсутствует
828	486777.44	2365785.51	Картометрический метод	5.0	Закрепление отсутствует
829	486789.53	2365816.37	Картометрический метод	5.0	Закрепление отсутствует
830	486797.86	2365835.55	Картометрический метод	5.0	Закрепление отсутствует
831	486797.92	2365835.73	Картометрический метод	5.0	Закрепление отсутствует
832	486802.42	2365851.18	Картометрический метод	5.0	Закрепление отсутствует
833	486805.87	2365872.74	Картометрический метод	5.0	Закрепление отсутствует
834	486810.03	2365894.54	Картометрический метод	5.0	Закрепление отсутствует
835	486812.20	2365909.78	Картометрический метод	5.0	Закрепление отсутствует
836	486812.83	2365911.51	Картометрический метод	5.0	Закрепление отсутствует
837	486823.36	2365932.54	Картометрический метод	5.0	Закрепление отсутствует
838	486834.80	2365950.83	Картометрический метод	5.0	Закрепление отсутствует
839	486841.62	2365957.95	Картометрический метод	5.0	Закрепление отсутствует
840	486847.46	2365962.76	Картометрический метод	5.0	Закрепление отсутствует
841	486829.06	2365957.78	Картометрический метод	5.0	Закрепление отсутствует
842	486825.05	2365950.85	Картометрический метод	5.0	Закрепление отсутствует
843	486814.79	2365938.70	Картометрический метод	5.0	Закрепление отсутствует
844	486787.94	2365922.09	Картометрический метод	5.0	Закрепление отсутствует
845	486761.75	2365901.56	Картометрический метод	5.0	Закрепление отсутствует
846	486771.02	2365882.57	Картометрический метод	5.0	Закрепление отсутствует
847	486784.96	2365860.32	Картометрический метод	5.0	Закрепление отсутствует
848	486788.24	2365842.62	Картометрический метод	5.0	Закрепление отсутствует

2. Сведения о характерных точках границ объекта

Обозначение характерных точек границ	Координаты, м		Метод определения координат характерной точки	Средняя квадратическая погрешность положения характерной точки (Mt), м	Описание обозначения точки на местности (при наличии)
	X	Y			
1	2	3	4	5	6
849	486779.87	2365821.27	Картометрический метод	5.0	Закрепление отсутствует
850	486767.25	2365797.63	Картометрический метод	5.0	Закрепление отсутствует
851	486759.41	2365775.04	Картометрический метод	5.0	Закрепление отсутствует
852	486766.86	2365759.49	Картометрический метод	5.0	Закрепление отсутствует
828	486777.44	2365785.51	Картометрический метод	5.0	Закрепление отсутствует
853	486819.31	2366013.85	Картометрический метод	5.0	Закрепление отсутствует
854	486819.28	2366015.27	Картометрический метод	5.0	Закрепление отсутствует
855	486832.64	2366058.70	Картометрический метод	5.0	Закрепление отсутствует
856	486830.67	2366088.72	Картометрический метод	5.0	Закрепление отсутствует
857	486823.89	2366090.18	Картометрический метод	5.0	Закрепление отсутствует
858	486799.07	2366051.06	Картометрический метод	5.0	Закрепление отсутствует
859	486792.90	2366045.94	Картометрический метод	5.0	Закрепление отсутствует
860	486779.15	2366042.83	Картометрический метод	5.0	Закрепление отсутствует
861	486768.63	2366045.37	Картометрический метод	5.0	Закрепление отсутствует
862	486769.65	2366040.09	Картометрический метод	5.0	Закрепление отсутствует
863	486774.62	2366022.98	Картометрический метод	5.0	Закрепление отсутствует
864	486785.35	2366018.00	Картометрический метод	5.0	Закрепление отсутствует
865	486813.81	2366016.60	Картометрический метод	5.0	Закрепление отсутствует
853	486819.31	2366013.85	Картометрический метод	5.0	Закрепление отсутствует
866	486846.74	2366460.30	Картометрический метод	5.0	Закрепление отсутствует
867	486891.89	2366467.93	Картометрический метод	5.0	Закрепление отсутствует
868	486891.75	2366511.86	Картометрический метод	5.0	Закрепление отсутствует
869	486889.88	2366564.25	Картометрический метод	5.0	Закрепление отсутствует
870	486887.56	2366596.10	Картометрический метод	5.0	Закрепление отсутствует
871	486883.92	2366621.40	Картометрический метод	5.0	Закрепление отсутствует

2. Сведения о характерных точках границ объекта

Обозначение характерных точек границ	Координаты, м		Метод определения координат характерной точки	Средняя квадратическая погрешность положения характерной точки (Mt), м	Описание обозначения точки на местности (при наличии)
	X	Y			
1	2	3	4	5	6
872	486881.98	2366653.54	Картометрический метод	5.0	Закрепление отсутствует
873	486879.53	2366671.74	Картометрический метод	5.0	Закрепление отсутствует
874	486862.73	2366720.97	Картометрический метод	5.0	Закрепление отсутствует
875	486843.09	2366784.65	Картометрический метод	5.0	Закрепление отсутствует
876	486831.64	2366839.51	Картометрический метод	5.0	Закрепление отсутствует
877	486831.82	2366861.29	Картометрический метод	5.0	Закрепление отсутствует
878	486833.89	2366880.46	Картометрический метод	5.0	Закрепление отсутствует
879	486837.27	2366883.46	Картометрический метод	5.0	Закрепление отсутствует
880	486848.91	2366882.71	Картометрический метод	5.0	Закрепление отсутствует
881	486872.02	2366885.53	Картометрический метод	5.0	Закрепление отсутствует
882	486893.48	2366894.80	Картометрический метод	5.0	Закрепление отсутствует
883	486885.49	2366929.85	Картометрический метод	5.0	Закрепление отсутствует
884	486883.78	2366936.84	Картометрический метод	5.0	Закрепление отсутствует
885	486882.90	2366943.94	Картометрический метод	5.0	Закрепление отсутствует
886	486883.02	2366953.48	Картометрический метод	5.0	Закрепление отсутствует
887	486884.02	2366960.27	Картометрический метод	5.0	Закрепление отсутствует
888	486853.75	2367020.74	Картометрический метод	5.0	Закрепление отсутствует
889	486805.22	2367107.16	Картометрический метод	5.0	Закрепление отсутствует
890	486799.27	2367101.80	Картометрический метод	5.0	Закрепление отсутствует
891	486798.56	2367099.95	Картометрический метод	5.0	Закрепление отсутствует
892	486796.10	2367096.76	Картометрический метод	5.0	Закрепление отсутствует
893	486796.21	2367094.39	Картометрический метод	5.0	Закрепление отсутствует
894	486798.81	2367081.22	Картометрический метод	5.0	Закрепление отсутствует
895	486800.54	2367075.21	Картометрический метод	5.0	Закрепление отсутствует
896	486802.65	2367063.24	Картометрический метод	5.0	Закрепление отсутствует

2. Сведения о характерных точках границ объекта

Обозначение характерных точек границ	Координаты, м		Метод определения координат характерной точки	Средняя квадратическая погрешность положения характерной точки (Mt), м	Описание обозначения точки на местности (при наличии)
	X	Y			
1	2	3	4	5	6
897	486809.00	2367039.54	Картометрический метод	5.0	Закрепление отсутствует
898	486810.15	2367036.92	Картометрический метод	5.0	Закрепление отсутствует
899	486830.05	2367017.44	Картометрический метод	5.0	Закрепление отсутствует
900	486834.32	2367010.52	Картометрический метод	5.0	Закрепление отсутствует
901	486834.16	2367003.55	Картометрический метод	5.0	Закрепление отсутствует
902	486832.00	2366997.98	Картометрический метод	5.0	Закрепление отсутствует
903	486831.48	2366990.84	Картометрический метод	5.0	Закрепление отсутствует
904	486834.56	2366983.45	Картометрический метод	5.0	Закрепление отсутствует
905	486834.17	2366973.93	Картометрический метод	5.0	Закрепление отсутствует
906	486832.18	2366968.86	Картометрический метод	5.0	Закрепление отсутствует
907	486827.82	2366964.53	Картометрический метод	5.0	Закрепление отсутствует
908	486822.85	2366963.29	Картометрический метод	5.0	Закрепление отсутствует
909	486818.77	2366963.38	Картометрический метод	5.0	Закрепление отсутствует
910	486806.43	2366967.92	Картометрический метод	5.0	Закрепление отсутствует
911	486794.90	2366977.37	Картометрический метод	5.0	Закрепление отсутствует
912	486787.89	2366998.48	Картометрический метод	5.0	Закрепление отсутствует
913	486778.61	2367031.81	Картометрический метод	5.0	Закрепление отсутствует
914	486763.25	2367064.68	Картометрический метод	5.0	Закрепление отсутствует
915	486752.64	2367091.03	Картометрический метод	5.0	Закрепление отсутствует
916	486751.07	2367096.17	Картометрический метод	5.0	Закрепление отсутствует
917	486748.46	2367101.34	Картометрический метод	5.0	Закрепление отсутствует
918	486744.31	2367106.03	Картометрический метод	5.0	Закрепление отсутствует
919	486734.81	2367118.89	Картометрический метод	5.0	Закрепление отсутствует
920	486705.29	2367095.71	Картометрический метод	5.0	Закрепление отсутствует
921	486709.11	2367089.10	Картометрический метод	5.0	Закрепление отсутствует

2. Сведения о характерных точках границ объекта

Обозначение характерных точек границ	Координаты, м		Метод определения координат характерной точки	Средняя квадратическая погрешность положения характерной точки (Mt), м	Описание обозначения точки на местности (при наличии)
	X	Y			
1	2	3	4	5	6
922	486714.33	2367070.76	Картометрический метод	5.0	Закрепление отсутствует
923	486716.03	2367049.12	Картометрический метод	5.0	Закрепление отсутствует
924	486711.12	2367016.20	Картометрический метод	5.0	Закрепление отсутствует
925	486722.33	2366993.65	Картометрический метод	5.0	Закрепление отсутствует
926	486719.79	2366962.32	Картометрический метод	5.0	Закрепление отсутствует
927	486717.25	2366930.98	Картометрический метод	5.0	Закрепление отсутствует
928	486726.27	2366855.49	Картометрический метод	5.0	Закрепление отсутствует
929	486738.29	2366821.94	Картометрический метод	5.0	Закрепление отсутствует
930	486753.64	2366790.77	Картометрический метод	5.0	Закрепление отсутствует
931	486766.24	2366737.20	Картометрический метод	5.0	Закрепление отсутствует
932	486713.86	2366687.19	Картометрический метод	5.0	Закрепление отсутствует
933	486707.60	2366668.76	Картометрический метод	5.0	Закрепление отсутствует
934	486706.15	2366663.02	Картометрический метод	5.0	Закрепление отсутствует
935	486708.04	2366635.07	Картометрический метод	5.0	Закрепление отсутствует
936	486714.31	2366613.26	Картометрический метод	5.0	Закрепление отсутствует
937	486723.20	2366591.78	Картометрический метод	5.0	Закрепление отсутствует
938	486724.63	2366589.79	Картометрический метод	5.0	Закрепление отсутствует
939	486742.80	2366567.03	Картометрический метод	5.0	Закрепление отсутствует
940	486752.64	2366547.90	Картометрический метод	5.0	Закрепление отсутствует
941	486759.05	2366530.26	Картометрический метод	5.0	Закрепление отсутствует
942	486764.42	2366502.20	Картометрический метод	5.0	Закрепление отсутствует
943	486764.47	2366502.10	Картометрический метод	5.0	Закрепление отсутствует
944	486770.99	2366488.54	Картометрический метод	5.0	Закрепление отсутствует
945	486773.68	2366484.10	Картометрический метод	5.0	Закрепление отсутствует
946	486783.89	2366478.57	Картометрический метод	5.0	Закрепление отсутствует

2. Сведения о характерных точках границ объекта

Обозначение характерных точек границ	Координаты, м		Метод определения координат характерной точки	Средняя квадратическая погрешность положения характерной точки (Mt), м	Описание обозначения точки на местности (при наличии)
	X	Y			
1	2	3	4	5	6
947	486791.57	2366471.01	Картометрический метод	5.0	Закрепление отсутствует
948	486801.47	2366469.74	Картометрический метод	5.0	Закрепление отсутствует
949	486837.07	2366474.36	Картометрический метод	5.0	Закрепление отсутствует
950	486844.14	2366468.21	Картометрический метод	5.0	Закрепление отсутствует
866	486846.74	2366460.30	Картометрический метод	5.0	Закрепление отсутствует
951	486066.34	2367808.39	Картометрический метод	5.0	Закрепление отсутствует
952	486062.38	2367807.27	Картометрический метод	5.0	Закрепление отсутствует
953	486055.26	2367800.99	Картометрический метод	5.0	Закрепление отсутствует
954	486040.68	2367784.43	Картометрический метод	5.0	Закрепление отсутствует
955	486012.59	2367735.87	Картометрический метод	5.0	Закрепление отсутствует
956	485977.40	2367677.84	Картометрический метод	5.0	Закрепление отсутствует
957	485998.53	2367686.68	Картометрический метод	5.0	Закрепление отсутствует
958	485999.97	2367694.85	Картометрический метод	5.0	Закрепление отсутствует
959	486001.79	2367705.16	Картометрический метод	5.0	Закрепление отсутствует
960	486009.57	2367718.30	Картометрический метод	5.0	Закрепление отсутствует
961	486020.27	2367726.90	Картометрический метод	5.0	Закрепление отсутствует
962	486036.43	2367730.57	Картометрический метод	5.0	Закрепление отсутствует
963	486036.65	2367730.62	Картометрический метод	5.0	Закрепление отсутствует
964	486042.34	2367737.94	Картометрический метод	5.0	Закрепление отсутствует
965	486046.06	2367748.62	Картометрический метод	5.0	Закрепление отсутствует
966	486046.87	2367781.86	Картометрический метод	5.0	Закрепление отсутствует
967	486053.85	2367792.56	Картометрический метод	5.0	Закрепление отсутствует
968	486060.81	2367794.53	Картометрический метод	5.0	Закрепление отсутствует
969	486068.96	2367799.06	Картометрический метод	5.0	Закрепление отсутствует
951	486066.34	2367808.39	Картометрический метод	5.0	Закрепление отсутствует

2. Сведения о характерных точках границ объекта

Обозначение характерных точек границ	Координаты, м		Метод определения координат характерной точки	Средняя квадратическая погрешность положения характерной точки (Mt), м	Описание обозначения точки на местности (при наличии)
	X	Y			
1	2	3	4	5	6
970	486188.99	2367741.06	Картометрический метод	5.0	Закрепление отсутствует
971	486194.90	2367744.29	Картометрический метод	5.0	Закрепление отсутствует
972	486187.68	2367759.68	Картометрический метод	5.0	Закрепление отсутствует
973	486169.43	2367785.70	Картометрический метод	5.0	Закрепление отсутствует
974	486167.44	2367790.73	Картометрический метод	5.0	Закрепление отсутствует
975	486166.81	2367791.00	Картометрический метод	5.0	Закрепление отсутствует
976	486149.56	2367793.61	Картометрический метод	5.0	Закрепление отсутствует
977	486176.94	2367763.66	Картометрический метод	5.0	Закрепление отсутствует
970	486188.99	2367741.06	Картометрический метод	5.0	Закрепление отсутствует
978	486567.36	2367480.60	Картометрический метод	5.0	Закрепление отсутствует
979	486543.33	2367509.10	Картометрический метод	5.0	Закрепление отсутствует
980	486498.79	2367565.31	Картометрический метод	5.0	Закрепление отсутствует
981	486414.39	2367651.51	Картометрический метод	5.0	Закрепление отсутствует
982	486352.15	2367708.69	Картометрический метод	5.0	Закрепление отсутствует
983	486340.21	2367717.16	Картометрический метод	5.0	Закрепление отсутствует
984	486267.98	2367768.39	Картометрический метод	5.0	Закрепление отсутствует
985	486109.69	2367865.25	Картометрический метод	5.0	Закрепление отсутствует
986	486091.25	2367876.44	Картометрический метод	5.0	Закрепление отсутствует
987	486070.67	2367886.94	Картометрический метод	5.0	Закрепление отсутствует
988	486052.76	2367894.54	Картометрический метод	5.0	Закрепление отсутствует
989	486039.00	2367833.12	Картометрический метод	5.0	Закрепление отсутствует
990	486036.65	2367822.71	Картометрический метод	5.0	Закрепление отсутствует
991	486034.33	2367819.29	Картометрический метод	5.0	Закрепление отсутствует
992	486034.93	2367818.86	Картометрический метод	5.0	Закрепление отсутствует
993	486055.19	2367801.06	Картометрический метод	5.0	Закрепление отсутствует

2. Сведения о характерных точках границ объекта

Обозначение характерных точек границ	Координаты, м		Метод определения координат характерной точки	Средняя квадратическая погрешность положения характерной точки (Mt), м	Описание обозначения точки на местности (при наличии)
	X	Y			
1	2	3	4	5	6
994	486062.32	2367807.40	Картометрический метод	5.0	Закрепление отсутствует
995	486066.33	2367808.47	Картометрический метод	5.0	Закрепление отсутствует
996	486053.88	2367852.95	Картометрический метод	5.0	Закрепление отсутствует
997	486065.57	2367869.31	Картометрический метод	5.0	Закрепление отсутствует
998	486091.08	2367860.12	Картометрический метод	5.0	Закрепление отсутствует
999	486108.38	2367840.89	Картометрический метод	5.0	Закрепление отсутствует
1000	486101.16	2367822.63	Картометрический метод	5.0	Закрепление отсутствует
1001	486097.76	2367801.51	Картометрический метод	5.0	Закрепление отсутствует
1002	486100.50	2367794.15	Картометрический метод	5.0	Закрепление отсутствует
1003	486101.49	2367794.26	Картометрический метод	5.0	Закрепление отсутствует
1004	486138.61	2367789.29	Картометрический метод	5.0	Закрепление отсутствует
1005	486147.23	2367769.26	Картометрический метод	5.0	Закрепление отсутствует
1006	486161.98	2367737.17	Картометрический метод	5.0	Закрепление отсутствует
1007	486186.18	2367739.51	Картометрический метод	5.0	Закрепление отсутствует
1008	486188.91	2367741.01	Картометрический метод	5.0	Закрепление отсутствует
1009	486176.85	2367763.63	Картометрический метод	5.0	Закрепление отсутствует
1010	486149.36	2367793.72	Картометрический метод	5.0	Закрепление отсутствует
1011	486166.84	2367791.07	Картометрический метод	5.0	Закрепление отсутствует
1012	486167.41	2367790.82	Картометрический метод	5.0	Закрепление отсутствует
1013	486156.01	2367819.65	Картометрический метод	5.0	Закрепление отсутствует
1014	486188.52	2367811.64	Картометрический метод	5.0	Закрепление отсутствует
1015	486204.03	2367788.02	Картометрический метод	5.0	Закрепление отсутствует
1016	486205.40	2367778.89	Картометрический метод	5.0	Закрепление отсутствует
1017	486210.71	2367775.08	Картометрический метод	5.0	Закрепление отсутствует
1018	486221.74	2367768.40	Картометрический метод	5.0	Закрепление отсутствует

2. Сведения о характерных точках границ объекта

Обозначение характерных точек границ	Координаты, м		Метод определения координат характерной точки	Средняя квадратическая погрешность положения характерной точки (Mt), м	Описание обозначения точки на местности (при наличии)
	X	Y			
1	2	3	4	5	6
1019	486242.84	2367766.64	Картометрический метод	5.0	Закрепление отсутствует
1020	486275.00	2367747.47	Картометрический метод	5.0	Закрепление отсутствует
1021	486304.99	2367726.29	Картометрический метод	5.0	Закрепление отсутствует
1022	486329.88	2367698.28	Картометрический метод	5.0	Закрепление отсутствует
1023	486354.28	2367676.58	Картометрический метод	5.0	Закрепление отсутствует
1024	486373.90	2367657.81	Картометрический метод	5.0	Закрепление отсутствует
1025	486397.04	2367640.34	Картометрический метод	5.0	Закрепление отсутствует
1026	486424.20	2367617.84	Картометрический метод	5.0	Закрепление отсутствует
1027	486491.76	2367550.81	Картометрический метод	5.0	Закрепление отсутствует
1028	486501.73	2367535.85	Картометрический метод	5.0	Закрепление отсутствует
1029	486509.32	2367530.23	Картометрический метод	5.0	Закрепление отсутствует
1030	486519.43	2367522.73	Картометрический метод	5.0	Закрепление отсутствует
1031	486520.78	2367503.06	Картометрический метод	5.0	Закрепление отсутствует
1032	486533.59	2367489.65	Картометрический метод	5.0	Закрепление отсутствует
1033	486554.58	2367467.69	Картометрический метод	5.0	Закрепление отсутствует
1034	486564.97	2367478.21	Картометрический метод	5.0	Закрепление отсутствует
978	486567.36	2367480.60	Картометрический метод	5.0	Закрепление отсутствует
1035	484952.09	2361622.78	Картометрический метод	5.0	Закрепление отсутствует
1036	484963.58	2361644.34	Картометрический метод	5.0	Закрепление отсутствует
1037	485008.41	2361689.23	Картометрический метод	5.0	Закрепление отсутствует
1038	485056.20	2361715.37	Картометрический метод	5.0	Закрепление отсутствует
1039	485127.65	2361764.65	Картометрический метод	5.0	Закрепление отсутствует
1040	485172.18	2361784.63	Картометрический метод	5.0	Закрепление отсутствует
1041	485225.28	2361826.35	Картометрический метод	5.0	Закрепление отсутствует
1042	485243.09	2361834.33	Картометрический метод	5.0	Закрепление отсутствует

2. Сведения о характерных точках границ объекта

Обозначение характерных точек границ	Координаты, м		Метод определения координат характерной точки	Средняя квадратическая погрешность положения характерной точки (Mt), м	Описание обозначения точки на местности (при наличии)
	X	Y			
1	2	3	4	5	6
1043	485274.20	2361837.24	Картометрический метод	5.0	Закрепление отсутствует
1044	485283.52	2361842.43	Картометрический метод	5.0	Закрепление отсутствует
1045	485275.76	2361886.75	Картометрический метод	5.0	Закрепление отсутствует
1046	485274.03	2361896.48	Картометрический метод	5.0	Закрепление отсутствует
1047	485272.70	2361895.49	Картометрический метод	5.0	Закрепление отсутствует
1048	485200.71	2361843.14	Картометрический метод	5.0	Закрепление отсутствует
1049	484955.69	2361656.26	Картометрический метод	5.0	Закрепление отсутствует
1050	484940.46	2361630.47	Картометрический метод	5.0	Закрепление отсутствует
1051	484925.68	2361596.14	Картометрический метод	5.0	Закрепление отсутствует
1052	484896.48	2361509.01	Картометрический метод	5.0	Закрепление отсутствует
1053	484880.29	2361462.18	Картометрический метод	5.0	Закрепление отсутствует
1054	484878.32	2361456.49	Картометрический метод	5.0	Закрепление отсутствует
1035	484952.09	2361622.78	Картометрический метод	5.0	Закрепление отсутствует
1055	484898.01	2361583.59	Картометрический метод	5.0	Закрепление отсутствует
1056	484900.33	2361590.45	Картометрический метод	5.0	Закрепление отсутствует
1057	484909.81	2361614.09	Картометрический метод	5.0	Закрепление отсутствует
1058	484920.30	2361639.30	Картометрический метод	5.0	Закрепление отсутствует
1059	484938.61	2361669.62	Картометрический метод	5.0	Закрепление отсутствует
1060	484963.01	2361695.43	Картометрический метод	5.0	Закрепление отсутствует
1061	485005.43	2361726.55	Картометрический метод	5.0	Закрепление отсутствует
1062	485149.57	2361832.04	Картометрический метод	5.0	Закрепление отсутствует
1063	485165.47	2361843.43	Картометрический метод	5.0	Закрепление отсутствует
1064	485268.19	2361918.33	Картометрический метод	5.0	Закрепление отсутствует
1065	485267.88	2361919.47	Картометрический метод	5.0	Закрепление отсутствует
1066	485240.90	2361955.64	Картометрический метод	5.0	Закрепление отсутствует

2. Сведения о характерных точках границ объекта

Обозначение характерных точек границ	Координаты, м		Метод определения координат характерной точки	Средняя квадратическая погрешность положения характерной точки (Mt), м	Описание обозначения точки на местности (при наличии)
	X	Y			
1	2	3	4	5	6
1067	485209.82	2361926.74	Картометрический метод	5.0	Закрепление отсутствует
1068	485222.74	2361891.65	Картометрический метод	5.0	Закрепление отсутствует
1069	485133.57	2361850.90	Картометрический метод	5.0	Закрепление отсутствует
1070	485040.84	2361799.83	Картометрический метод	5.0	Закрепление отсутствует
1071	484987.91	2361764.12	Картометрический метод	5.0	Закрепление отсутствует
1072	484958.90	2361723.03	Картометрический метод	5.0	Закрепление отсутствует
1073	484887.18	2361608.65	Картометрический метод	5.0	Закрепление отсутствует
1074	484876.46	2361588.46	Картометрический метод	5.0	Закрепление отсутствует
1055	484898.01	2361583.59	Картометрический метод	5.0	Закрепление отсутствует
1075	483941.10	2360664.07	Картометрический метод	5.0	Закрепление отсутствует
1076	483977.85	2360669.14	Картометрический метод	5.0	Закрепление отсутствует
1077	483996.97	2360672.07	Картометрический метод	5.0	Закрепление отсутствует
1078	484000.38	2360670.06	Картометрический метод	5.0	Закрепление отсутствует
1079	483993.74	2360705.38	Картометрический метод	5.0	Закрепление отсутствует
1080	483987.31	2360712.38	Картометрический метод	5.0	Закрепление отсутствует
1081	483977.24	2360714.21	Картометрический метод	5.0	Закрепление отсутствует
1082	483973.19	2360722.41	Картометрический метод	5.0	Закрепление отсутствует
1083	483974.16	2360731.44	Картометрический метод	5.0	Закрепление отсутствует
1084	483962.31	2360736.33	Картометрический метод	5.0	Закрепление отсутствует
1085	483953.63	2360728.45	Картометрический метод	5.0	Закрепление отсутствует
1086	483953.53	2360715.13	Картометрический метод	5.0	Закрепление отсутствует
1087	483945.35	2360704.71	Картометрический метод	5.0	Закрепление отсутствует
1088	483931.89	2360701.37	Картометрический метод	5.0	Закрепление отсутствует
1089	483928.77	2360702.32	Картометрический метод	5.0	Закрепление отсутствует
1090	483934.15	2360691.34	Картометрический метод	5.0	Закрепление отсутствует

2. Сведения о характерных точках границ объекта

Обозначение характерных точек границ	Координаты, м		Метод определения координат характерной точки	Средняя квадратическая погрешность положения характерной точки (Mt), м	Описание обозначения точки на местности (при наличии)
	X	Y			
1	2	3	4	5	6
1091	483938.36	2360678.96	Картометрический метод	5.0	Закрепление отсутствует
1075	483941.10	2360664.07	Картометрический метод	5.0	Закрепление отсутствует
1092	483910.77	2360739.83	Картометрический метод	5.0	Закрепление отсутствует
1093	483922.07	2360752.88	Картометрический метод	5.0	Закрепление отсутствует
1094	483922.98	2360758.85	Картометрический метод	5.0	Закрепление отсутствует
1095	483903.14	2360761.61	Картометрический метод	5.0	Закрепление отсутствует
1096	483890.81	2360750.74	Картометрический метод	5.0	Закрепление отсутствует
1097	483886.39	2360756.06	Картометрический метод	5.0	Закрепление отсутствует
1098	483886.51	2360768.83	Картометрический метод	5.0	Закрепление отсутствует
1099	483878.75	2360775.76	Картометрический метод	5.0	Закрепление отсутствует
1100	483868.81	2360771.74	Картометрический метод	5.0	Закрепление отсутствует
1101	483865.74	2360760.54	Картометрический метод	5.0	Закрепление отсутствует
1102	483869.85	2360749.01	Картометрический метод	5.0	Закрепление отсутствует
1103	483886.00	2360742.76	Картометрический метод	5.0	Закрепление отсутствует
1104	483902.64	2360732.42	Картометрический метод	5.0	Закрепление отсутствует
1105	483915.20	2360720.88	Картометрический метод	5.0	Закрепление отсутствует
1092	483910.77	2360739.83	Картометрический метод	5.0	Закрепление отсутствует
1106	484050.05	2360796.19	Картометрический метод	5.0	Закрепление отсутствует
1107	484088.35	2360804.51	Картометрический метод	5.0	Закрепление отсутствует
1108	484095.78	2360806.12	Картометрический метод	5.0	Закрепление отсутствует
1109	484321.67	2360855.18	Картометрический метод	5.0	Закрепление отсутствует
1110	484347.32	2360863.80	Картометрический метод	5.0	Закрепление отсутствует
1111	484423.03	2360909.44	Картометрический метод	5.0	Закрепление отсутствует
1112	484416.06	2360944.95	Картометрический метод	5.0	Закрепление отсутствует
1113	484413.50	2360984.11	Картометрический метод	5.0	Закрепление отсутствует

2. Сведения о характерных точках границ объекта

Обозначение характерных точек границ	Координаты, м		Метод определения координат характерной точки	Средняя квадратическая погрешность положения характерной точки (Mt), м	Описание обозначения точки на местности (при наличии)
	X	Y			
1	2	3	4	5	6
1114	484415.20	2361014.52	Картометрический метод	5.0	Закрепление отсутствует
1115	484391.86	2361005.57	Картометрический метод	5.0	Закрепление отсутствует
1116	484312.92	2360982.93	Картометрический метод	5.0	Закрепление отсутствует
1117	484208.27	2360968.44	Картометрический метод	5.0	Закрепление отсутствует
1118	484136.28	2360967.83	Картометрический метод	5.0	Закрепление отсутствует
1119	484064.03	2360975.00	Картометрический метод	5.0	Закрепление отсутствует
1120	483985.33	2361001.43	Картометрический метод	5.0	Закрепление отсутствует
1121	483987.34	2361008.32	Картометрический метод	5.0	Закрепление отсутствует
1122	483907.96	2361036.53	Картометрический метод	5.0	Закрепление отсутствует
1123	483892.77	2361029.22	Картометрический метод	5.0	Закрепление отсутствует
1124	483890.95	2361022.61	Картометрический метод	5.0	Закрепление отсутствует
1125	483901.19	2361011.51	Картометрический метод	5.0	Закрепление отсутствует
1126	483916.39	2361010.27	Картометрический метод	5.0	Закрепление отсутствует
1127	483925.13	2361017.49	Картометрический метод	5.0	Закрепление отсутствует
1128	483929.74	2361015.49	Картометрический метод	5.0	Закрепление отсутствует
1129	483931.38	2361008.93	Картометрический метод	5.0	Закрепление отсутствует
1130	483943.59	2361000.35	Картометрический метод	5.0	Закрепление отсутствует
1131	483945.69	2360986.49	Картометрический метод	5.0	Закрепление отсутствует
1132	483953.09	2360973.88	Картометрический метод	5.0	Закрепление отсутствует
1133	483953.87	2360963.13	Картометрический метод	5.0	Закрепление отсутствует
1134	483946.29	2360951.29	Картометрический метод	5.0	Закрепление отсутствует
1135	483920.61	2360936.75	Картометрический метод	5.0	Закрепление отсутствует
1136	483926.87	2360925.66	Картометрический метод	5.0	Закрепление отсутствует
1137	483949.52	2360933.50	Картометрический метод	5.0	Закрепление отсутствует
1138	483969.65	2360932.34	Картометрический метод	5.0	Закрепление отсутствует

2. Сведения о характерных точках границ объекта

Обозначение характерных точек границ	Координаты, м		Метод определения координат характерной точки	Средняя квадратическая погрешность положения характерной точки (Mt), м	Описание обозначения точки на местности (при наличии)
	X	Y			
1	2	3	4	5	6
1139	483996.09	2360909.64	Картометрический метод	5.0	Закрепление отсутствует
1140	484032.60	2360893.90	Картометрический метод	5.0	Закрепление отсутствует
1141	484060.19	2360862.28	Картометрический метод	5.0	Закрепление отсутствует
1142	484071.25	2360843.36	Картометрический метод	5.0	Закрепление отсутствует
1143	484069.77	2360825.05	Картометрический метод	5.0	Закрепление отсутствует
1106	484050.05	2360796.19	Картометрический метод	5.0	Закрепление отсутствует
1144	483480.30	2359766.55	Картометрический метод	5.0	Закрепление отсутствует
1145	483494.33	2359774.37	Картометрический метод	5.0	Закрепление отсутствует
1146	483497.65	2359824.10	Картометрический метод	5.0	Закрепление отсутствует
1147	483512.40	2359848.08	Картометрический метод	5.0	Закрепление отсутствует
1148	483535.31	2359869.90	Картометрический метод	5.0	Закрепление отсутствует
1149	483555.38	2359876.22	Картометрический метод	5.0	Закрепление отсутствует
1150	483506.06	2359877.66	Картометрический метод	5.0	Закрепление отсутствует
1151	483467.15	2359882.78	Картометрический метод	5.0	Закрепление отсутствует
1152	483429.25	2359892.94	Картометрический метод	5.0	Закрепление отсутствует
1153	483383.73	2359912.92	Картометрический метод	5.0	Закрепление отсутствует
1154	483337.36	2359873.86	Картометрический метод	5.0	Закрепление отсутствует
1155	483263.26	2359941.73	Картометрический метод	5.0	Закрепление отсутствует
1156	483299.61	2359966.40	Картометрический метод	5.0	Закрепление отсутствует
1157	483251.73	2359997.70	Картометрический метод	5.0	Закрепление отсутствует
1158	483249.05	2359997.96	Картометрический метод	5.0	Закрепление отсутствует
1159	483212.82	2359982.93	Картометрический метод	5.0	Закрепление отсутствует
1160	483184.89	2359985.49	Картометрический метод	5.0	Закрепление отсутствует
1161	483181.99	2359972.16	Картометрический метод	5.0	Закрепление отсутствует
1162	483180.48	2359963.01	Картометрический метод	5.0	Закрепление отсутствует

2. Сведения о характерных точках границ объекта

Обозначение характерных точек границ	Координаты, м		Метод определения координат характерной точки	Средняя квадратическая погрешность положения характерной точки (Mt), м	Описание обозначения точки на местности (при наличии)
	X	Y			
1	2	3	4	5	6
1163	483178.70	2359954.37	Картометрический метод	5.0	Закрепление отсутствует
1164	483175.11	2359935.21	Картометрический метод	5.0	Закрепление отсутствует
1165	483172.36	2359922.95	Картометрический метод	5.0	Закрепление отсутствует
1166	483187.05	2359920.19	Картометрический метод	5.0	Закрепление отсутствует
1167	483213.21	2359905.20	Картометрический метод	5.0	Закрепление отсутствует
1168	483252.38	2359900.10	Картометрический метод	5.0	Закрепление отсутствует
1169	483265.56	2359876.21	Картометрический метод	5.0	Закрепление отсутствует
1170	483298.09	2359839.02	Картометрический метод	5.0	Закрепление отсутствует
1171	483326.58	2359816.65	Картометрический метод	5.0	Закрепление отсутствует
1172	483349.28	2359806.80	Картометрический метод	5.0	Закрепление отсутствует
1173	483376.17	2359795.14	Картометрический метод	5.0	Закрепление отсутствует
1174	483415.20	2359798.07	Картометрический метод	5.0	Закрепление отсутствует
1175	483465.38	2359807.45	Картометрический метод	5.0	Закрепление отсутствует
1176	483478.69	2359786.68	Картометрический метод	5.0	Закрепление отсутствует
1144	483480.30	2359766.55	Картометрический метод	5.0	Закрепление отсутствует
1177	483014.20	2359668.60	Картометрический метод	5.0	Закрепление отсутствует
1178	483071.55	2359731.21	Картометрический метод	5.0	Закрепление отсутствует
1179	483101.33	2359776.07	Картометрический метод	5.0	Закрепление отсутствует
1180	483117.41	2359804.08	Картометрический метод	5.0	Закрепление отсутствует
1181	483131.23	2359843.48	Картометрический метод	5.0	Закрепление отсутствует
1182	483149.67	2359927.12	Картометрический метод	5.0	Закрепление отсутствует
1183	483157.64	2359963.24	Картометрический метод	5.0	Закрепление отсутствует
1184	483158.66	2359968.74	Картометрический метод	5.0	Закрепление отсутствует
1185	483176.08	2360047.17	Картометрический метод	5.0	Закрепление отсутствует
1186	483160.84	2360057.14	Картометрический метод	5.0	Закрепление отсутствует

2. Сведения о характерных точках границ объекта

Обозначение характерных точек границ	Координаты, м		Метод определения координат характерной точки	Средняя квадратическая погрешность положения характерной точки (Mt), м	Описание обозначения точки на местности (при наличии)
	X	Y			
1	2	3	4	5	6
1187	483144.62	2360015.60	Картометрический метод	5.0	Закрепление отсутствует
1188	483144.95	2359955.08	Картометрический метод	5.0	Закрепление отсутствует
1189	483130.20	2359886.40	Картометрический метод	5.0	Закрепление отсутствует
1190	483082.97	2359766.03	Картометрический метод	5.0	Закрепление отсутствует
1191	483052.08	2359732.37	Картометрический метод	5.0	Закрепление отсутствует
1177	483014.20	2359668.60	Картометрический метод	5.0	Закрепление отсутствует
1192	484980.96	2360041.01	Картометрический метод	5.0	Закрепление отсутствует
1193	484985.93	2360045.61	Картометрический метод	5.0	Закрепление отсутствует
1194	484992.34	2360055.09	Картометрический метод	5.0	Закрепление отсутствует
1195	485030.36	2360087.59	Картометрический метод	5.0	Закрепление отсутствует
1196	485087.79	2360175.16	Картометрический метод	5.0	Закрепление отсутствует
1197	485124.96	2360196.93	Картометрический метод	5.0	Закрепление отсутствует
1198	485117.60	2360221.73	Картометрический метод	5.0	Закрепление отсутствует
1199	485085.86	2360264.60	Картометрический метод	5.0	Закрепление отсутствует
1200	485071.11	2360309.84	Картометрический метод	5.0	Закрепление отсутствует
1201	485067.60	2360377.53	Картометрический метод	5.0	Закрепление отсутствует
1202	485069.72	2360401.50	Картометрический метод	5.0	Закрепление отсутствует
1203	485087.29	2360440.93	Картометрический метод	5.0	Закрепление отсутствует
1204	485074.90	2360459.93	Картометрический метод	5.0	Закрепление отсутствует
1205	485043.08	2360494.86	Картометрический метод	5.0	Закрепление отсутствует
1206	485041.72	2360500.99	Картометрический метод	5.0	Закрепление отсутствует
1207	485060.65	2360522.82	Картометрический метод	5.0	Закрепление отсутствует
1208	485051.31	2360545.09	Картометрический метод	5.0	Закрепление отсутствует
1209	485042.04	2360553.57	Картометрический метод	5.0	Закрепление отсутствует
1210	484930.65	2360482.37	Картометрический метод	5.0	Закрепление отсутствует

2. Сведения о характерных точках границ объекта

Обозначение характерных точек границ	Координаты, м		Метод определения координат характерной точки	Средняя квадратическая погрешность положения характерной точки (Mt), м	Описание обозначения точки на местности (при наличии)
	X	Y			
1	2	3	4	5	6
1211	484945.77	2360450.36	Картометрический метод	5.0	Закрепление отсутствует
1212	484842.29	2360400.58	Картометрический метод	5.0	Закрепление отсутствует
1213	484845.85	2360392.98	Картометрический метод	5.0	Закрепление отсутствует
1214	484900.19	2360245.59	Картометрический метод	5.0	Закрепление отсутствует
1215	484910.48	2360199.58	Картометрический метод	5.0	Закрепление отсутствует
1216	484906.80	2360142.53	Картометрический метод	5.0	Закрепление отсутствует
1217	484909.39	2360138.10	Картометрический метод	5.0	Закрепление отсутствует
1218	484905.66	2360126.74	Картометрический метод	5.0	Закрепление отсутствует
1219	484900.08	2360050.02	Картометрический метод	5.0	Закрепление отсутствует
1220	484900.60	2360039.25	Картометрический метод	5.0	Закрепление отсутствует
1221	484900.39	2360031.05	Картометрический метод	5.0	Закрепление отсутствует
1222	484907.53	2360030.84	Картометрический метод	5.0	Закрепление отсутствует
1223	484915.31	2360027.24	Картометрический метод	5.0	Закрепление отсутствует
1224	484924.24	2360029.22	Картометрический метод	5.0	Закрепление отсутствует
1225	484932.48	2360034.56	Картометрический метод	5.0	Закрепление отсутствует
1226	484939.46	2360044.43	Картометрический метод	5.0	Закрепление отсутствует
1227	484955.01	2360075.54	Картометрический метод	5.0	Закрепление отсутствует
1228	484964.41	2360084.14	Картометрический метод	5.0	Закрепление отсутствует
1229	484977.05	2360086.22	Картометрический метод	5.0	Закрепление отсутствует
1230	484978.34	2360076.35	Картометрический метод	5.0	Закрепление отсутствует
1231	484975.90	2360060.78	Картометрический метод	5.0	Закрепление отсутствует
1232	484976.72	2360045.24	Картометрический метод	5.0	Закрепление отсутствует
1192	484980.96	2360041.01	Картометрический метод	5.0	Закрепление отсутствует
1233	484899.41	2360005.27	Картометрический метод	5.0	Закрепление отсутствует
1234	484897.43	2359943.74	Картометрический метод	5.0	Закрепление отсутствует

2. Сведения о характерных точках границ объекта

Обозначение характерных точек границ	Координаты, м		Метод определения координат характерной точки	Средняя квадратическая погрешность положения характерной точки (Mt), м	Описание обозначения точки на местности (при наличии)
	X	Y			
1	2	3	4	5	6
1235	484895.19	2359934.19	Картометрический метод	5.0	Закрепление отсутствует
1236	484892.71	2359928.19	Картометрический метод	5.0	Закрепление отсутствует
1237	484894.93	2359920.31	Картометрический метод	5.0	Закрепление отсутствует
1238	484895.94	2359911.99	Картометрический метод	5.0	Закрепление отсутствует
1239	484924.23	2359910.11	Картометрический метод	5.0	Закрепление отсутствует
1240	484937.36	2359915.80	Картометрический метод	5.0	Закрепление отсутствует
1241	484952.98	2359923.13	Картометрический метод	5.0	Закрепление отсутствует
1242	484952.11	2360014.13	Картометрический метод	5.0	Закрепление отсутствует
1243	484941.89	2360007.97	Картометрический метод	5.0	Закрепление отсутствует
1244	484925.86	2359996.48	Картометрический метод	5.0	Закрепление отсутствует
1245	484907.06	2359997.30	Картометрический метод	5.0	Закрепление отсутствует
1233	484899.41	2360005.27	Картометрический метод	5.0	Закрепление отсутствует
1246	485070.99	2359794.00	Картометрический метод	5.0	Закрепление отсутствует
1247	485060.40	2359798.32	Картометрический метод	5.0	Закрепление отсутствует
1248	485060.65	2359818.29	Картометрический метод	5.0	Закрепление отсутствует
1249	485034.06	2359820.38	Картометрический метод	5.0	Закрепление отсутствует
1250	485009.92	2359823.63	Картометрический метод	5.0	Закрепление отсутствует
1251	485001.67	2359831.41	Картометрический метод	5.0	Закрепление отсутствует
1252	484998.42	2359844.99	Картометрический метод	5.0	Закрепление отсутствует
1253	484992.61	2359848.43	Картометрический метод	5.0	Закрепление отсутствует
1254	484956.93	2359852.14	Картометрический метод	5.0	Закрепление отсутствует
1255	484950.70	2359854.50	Картометрический метод	5.0	Закрепление отсутствует
1256	484950.83	2359860.43	Картометрический метод	5.0	Закрепление отсутствует
1257	484977.51	2359868.22	Картометрический метод	5.0	Закрепление отсутствует
1258	484985.56	2359879.88	Картометрический метод	5.0	Закрепление отсутствует

2. Сведения о характерных точках границ объекта

Обозначение характерных точек границ	Координаты, м		Метод определения координат характерной точки	Средняя квадратическая погрешность положения характерной точки (Mt), м	Описание обозначения точки на местности (при наличии)
	X	Y			
1	2	3	4	5	6
1259	485045.95	2359883.58	Картометрический метод	5.0	Закрепление отсутствует
1260	485058.31	2359897.09	Картометрический метод	5.0	Закрепление отсутствует
1261	485069.58	2359904.22	Картометрический метод	5.0	Закрепление отсутствует
1262	485096.32	2359908.06	Картометрический метод	5.0	Закрепление отсутствует
1263	485101.64	2359913.85	Картометрический метод	5.0	Закрепление отсутствует
1264	485105.05	2359925.98	Картометрический метод	5.0	Закрепление отсутствует
1265	485101.97	2359938.79	Картометрический метод	5.0	Закрепление отсутствует
1266	485096.28	2359950.63	Картометрический метод	5.0	Закрепление отсутствует
1267	485097.44	2359966.18	Картометрический метод	5.0	Закрепление отсутствует
1268	485106.04	2359983.02	Картометрический метод	5.0	Закрепление отсутствует
1269	485111.38	2359998.57	Картометрический метод	5.0	Закрепление отсутствует
1270	485110.56	2360007.51	Картометрический метод	5.0	Закрепление отсутствует
1271	485100.35	2360009.14	Картометрический метод	5.0	Закрепление отсутствует
1272	485092.56	2360006.40	Картометрический метод	5.0	Закрепление отсутствует
1273	485090.13	2360005.54	Картометрический метод	5.0	Закрепление отсутствует
1274	485081.54	2359994.04	Картометрический метод	5.0	Закрепление отсутствует
1275	485078.65	2359978.02	Картометрический метод	5.0	Закрепление отсутствует
1276	485075.75	2359950.62	Картометрический метод	5.0	Закрепление отсутствует
1277	485072.48	2359939.60	Картометрический метод	5.0	Закрепление отсутствует
1278	485072.48	2359935.88	Картометрический метод	5.0	Закрепление отсутствует
1279	485059.37	2359929.73	Картометрический метод	5.0	Закрепление отсутствует
1280	485040.56	2359928.11	Картометрический метод	5.0	Закрепление отсутствует
1281	485010.73	2359933.79	Картометрический метод	5.0	Закрепление отсутствует
1282	485001.67	2359917.89	Картометрический метод	5.0	Закрепление отсутствует
1283	484978.68	2359891.67	Картометрический метод	5.0	Закрепление отсутствует

2. Сведения о характерных точках границ объекта

Обозначение характерных точек границ	Координаты, м		Метод определения координат характерной точки	Средняя квадратическая погрешность положения характерной точки (Mt), м	Описание обозначения точки на местности (при наличии)
	X	Y			
1	2	3	4	5	6
1284	484973.81	2359890.03	Картометрический метод	5.0	Закрепление отсутствует
1285	484961.51	2359889.57	Картометрический метод	5.0	Закрепление отсутствует
1286	484930.39	2359872.85	Картометрический метод	5.0	Закрепление отсутствует
1287	484912.06	2359877.26	Картометрический метод	5.0	Закрепление отсутствует
1288	484896.84	2359895.72	Картометрический метод	5.0	Закрепление отсутствует
1289	484895.94	2359911.99	Картометрический метод	5.0	Закрепление отсутствует
1290	484882.82	2359914.55	Картометрический метод	5.0	Закрепление отсутствует
1291	484875.63	2359908.68	Картометрический метод	5.0	Закрепление отсутствует
1292	484863.92	2359902.91	Картометрический метод	5.0	Закрепление отсутствует
1293	484848.20	2359900.26	Картометрический метод	5.0	Закрепление отсутствует
1294	484825.05	2359900.10	Картометрический метод	5.0	Закрепление отсутствует
1295	484837.07	2359848.99	Картометрический метод	5.0	Закрепление отсутствует
1296	484841.53	2359834.09	Картометрический метод	5.0	Закрепление отсутствует
1297	484851.65	2359792.27	Картометрический метод	5.0	Закрепление отсутствует
1298	484863.45	2359792.26	Картометрический метод	5.0	Закрепление отсутствует
1299	484863.67	2359813.59	Картометрический метод	5.0	Закрепление отсутствует
1300	484865.58	2359816.15	Картометрический метод	5.0	Закрепление отсутствует
1301	484897.68	2359811.35	Картометрический метод	5.0	Закрепление отсутствует
1302	484914.37	2359780.28	Картометрический метод	5.0	Закрепление отсутствует
1303	484987.50	2359730.95	Картометрический метод	5.0	Закрепление отсутствует
1304	484990.22	2359736.43	Картометрический метод	5.0	Закрепление отсутствует
1305	484982.67	2359746.59	Картометрический метод	5.0	Закрепление отсутствует
1306	484987.43	2359776.82	Картометрический метод	5.0	Закрепление отсутствует
1307	484990.47	2359780.44	Картометрический метод	5.0	Закрепление отсутствует
1308	484997.87	2359780.28	Картометрический метод	5.0	Закрепление отсутствует

2. Сведения о характерных точках границ объекта

Обозначение характерных точек границ	Координаты, м		Метод определения координат характерной точки	Средняя квадратическая погрешность положения характерной точки (Mt), м	Описание обозначения точки на местности (при наличии)
	X	Y			
1	2	3	4	5	6
1309	485027.13	2359764.45	Картометрический метод	5.0	Закрепление отсутствует
1310	485036.64	2359765.68	Картометрический метод	5.0	Закрепление отсутствует
1311	485049.98	2359782.40	Картометрический метод	5.0	Закрепление отсутствует
1312	485075.60	2359785.89	Картометрический метод	5.0	Закрепление отсутствует
1246	485070.99	2359794.00	Картометрический метод	5.0	Закрепление отсутствует
1313	484024.05	2358147.12	Картометрический метод	5.0	Закрепление отсутствует
1314	484041.39	2358157.87	Картометрический метод	5.0	Закрепление отсутствует
1315	484054.35	2358160.81	Картометрический метод	5.0	Закрепление отсутствует
1316	483917.72	2358389.59	Картометрический метод	5.0	Закрепление отсутствует
1317	483891.08	2358400.98	Картометрический метод	5.0	Закрепление отсутствует
1318	483880.75	2358406.90	Картометрический метод	5.0	Закрепление отсутствует
1319	483871.52	2358414.70	Картометрический метод	5.0	Закрепление отсутствует
1320	483817.73	2358472.22	Картометрический метод	5.0	Закрепление отсутствует
1321	483812.66	2358470.18	Картометрический метод	5.0	Закрепление отсутствует
1322	483807.33	2358456.63	Картометрический метод	5.0	Закрепление отсутствует
1323	483807.28	2358456.52	Картометрический метод	5.0	Закрепление отсутствует
1324	483815.89	2358439.45	Картометрический метод	5.0	Закрепление отсутствует
1325	483856.65	2358401.67	Картометрический метод	5.0	Закрепление отсутствует
1326	483869.44	2358394.63	Картометрический метод	5.0	Закрепление отсутствует
1327	483877.72	2358392.31	Картометрический метод	5.0	Закрепление отсутствует
1328	483887.13	2358389.69	Картометрический метод	5.0	Закрепление отсутствует
1329	483896.83	2358386.97	Картометрический метод	5.0	Закрепление отсутствует
1330	483903.67	2358382.30	Картометрический метод	5.0	Закрепление отсутствует
1331	483909.43	2358378.36	Картометрический метод	5.0	Закрепление отсутствует
1332	483911.24	2358371.28	Картометрический метод	5.0	Закрепление отсутствует

2. Сведения о характерных точках границ объекта

Обозначение характерных точек границ	Координаты, м		Метод определения координат характерной точки	Средняя квадратическая погрешность положения характерной точки (Mt), м	Описание обозначения точки на местности (при наличии)
	X	Y			
1	2	3	4	5	6
1333	483910.65	2358345.43	Картометрический метод	5.0	Закрепление отсутствует
1334	483918.24	2358332.59	Картометрический метод	5.0	Закрепление отсутствует
1335	483924.85	2358324.51	Картометрический метод	5.0	Закрепление отсутствует
1336	483924.90	2358316.41	Картометрический метод	5.0	Закрепление отсутствует
1337	483923.53	2358305.47	Картометрический метод	5.0	Закрепление отсутствует
1338	483922.82	2358305.25	Картометрический метод	5.0	Закрепление отсутствует
1339	483921.18	2358304.74	Картометрический метод	5.0	Закрепление отсутствует
1340	483911.63	2358301.81	Картометрический метод	5.0	Закрепление отсутствует
1341	483904.49	2358297.19	Картометрический метод	5.0	Закрепление отсутствует
1342	483904.33	2358290.16	Картометрический метод	5.0	Закрепление отсутствует
1343	483907.29	2358284.18	Картометрический метод	5.0	Закрепление отсутствует
1344	483917.42	2358276.88	Картометрический метод	5.0	Закрепление отсутствует
1345	483948.28	2358273.37	Картометрический метод	5.0	Закрепление отсутствует
1346	483963.94	2358269.07	Картометрический метод	5.0	Закрепление отсутствует
1347	483965.66	2358258.07	Картометрический метод	5.0	Закрепление отсутствует
1348	483965.37	2358245.13	Картометрический метод	5.0	Закрепление отсутствует
1349	483963.49	2358239.12	Картометрический метод	5.0	Закрепление отсутствует
1350	483962.32	2358235.36	Картометрический метод	5.0	Закрепление отсутствует
1351	483956.13	2358235.50	Картометрический метод	5.0	Закрепление отсутствует
1352	483948.76	2358242.95	Картометрический метод	5.0	Закрепление отсутствует
1353	483946.37	2358245.37	Картометрический метод	5.0	Закрепление отсутствует
1354	483944.37	2358247.39	Картометрический метод	5.0	Закрепление отсутствует
1355	483934.44	2358253.75	Картометрический метод	5.0	Закрепление отсутствует
1356	483924.26	2358250.89	Картометрический метод	5.0	Закрепление отсутствует
1357	483926.71	2358240.11	Картометрический метод	5.0	Закрепление отсутствует

2. Сведения о характерных точках границ объекта

Обозначение характерных точек границ	Координаты, м		Метод определения координат характерной точки	Средняя квадратическая погрешность положения характерной точки (Mt), м	Описание обозначения точки на местности (при наличии)
	X	Y			
1	2	3	4	5	6
1358	483940.77	2358227.47	Картометрический метод	5.0	Закрепление отсутствует
1359	483953.58	2358229.86	Картометрический метод	5.0	Закрепление отсутствует
1360	483979.21	2358191.84	Картометрический метод	5.0	Закрепление отсутствует
1361	484006.63	2358154.03	Картометрический метод	5.0	Закрепление отсутствует
1313	484024.05	2358147.12	Картометрический метод	5.0	Закрепление отсутствует
1362	484285.70	2358042.30	Картометрический метод	5.0	Закрепление отсутствует
1363	484287.28	2358038.22	Картометрический метод	5.0	Закрепление отсутствует
1364	484302.52	2358043.88	Картометрический метод	5.0	Закрепление отсутствует
1365	484319.00	2358044.87	Картометрический метод	5.0	Закрепление отсутствует
1366	484338.57	2358051.27	Картометрический метод	5.0	Закрепление отсутствует
1367	484347.72	2358055.09	Картометрический метод	5.0	Закрепление отсутствует
1368	484297.55	2358097.22	Картометрический метод	5.0	Закрепление отсутствует
1369	484292.64	2358100.90	Картометрический метод	5.0	Закрепление отсутствует
1370	484286.70	2358111.42	Картометрический метод	5.0	Закрепление отсутствует
1371	484289.04	2358127.88	Картометрический метод	5.0	Закрепление отсутствует
1372	484287.29	2358133.06	Картометрический метод	5.0	Закрепление отсутствует
1373	484287.29	2358137.81	Картометрический метод	5.0	Закрепление отсутствует
1374	484288.58	2358142.09	Картометрический метод	5.0	Закрепление отсутствует
1375	484290.13	2358144.71	Картометрический метод	5.0	Закрепление отсутствует
1376	484284.10	2358150.59	Картометрический метод	5.0	Закрепление отсутствует
1377	484256.80	2358175.89	Картометрический метод	5.0	Закрепление отсутствует
1378	484238.84	2358184.68	Картометрический метод	5.0	Закрепление отсутствует
1379	484237.32	2358185.18	Картометрический метод	5.0	Закрепление отсутствует
1380	484234.01	2358184.67	Картометрический метод	5.0	Закрепление отсутствует
1381	484228.43	2358184.71	Картометрический метод	5.0	Закрепление отсутствует

2. Сведения о характерных точках границ объекта

Обозначение характерных точек границ	Координаты, м		Метод определения координат характерной точки	Средняя квадратическая погрешность положения характерной точки (Mt), м	Описание обозначения точки на местности (при наличии)
	X	Y			
1	2	3	4	5	6
1382	484223.54	2358188.49	Картометрический метод	5.0	Закрепление отсутствует
1383	484222.39	2358190.21	Картометрический метод	5.0	Закрепление отсутствует
1384	484215.29	2358197.33	Картометрический метод	5.0	Закрепление отсутствует
1385	484144.76	2358221.20	Картометрический метод	5.0	Закрепление отсутствует
1386	484139.93	2358211.25	Картометрический метод	5.0	Закрепление отсутствует
1387	484133.33	2358200.63	Картометрический метод	5.0	Закрепление отсутствует
1388	484118.10	2358179.73	Картометрический метод	5.0	Закрепление отсутствует
1389	484108.61	2358167.67	Картометрический метод	5.0	Закрепление отсутствует
1390	484103.37	2358159.31	Картометрический метод	5.0	Закрепление отсутствует
1391	484091.73	2358137.09	Картометрический метод	5.0	Закрепление отсутствует
1392	484096.49	2358135.62	Картометрический метод	5.0	Закрепление отсутствует
1393	484100.82	2358133.17	Картометрический метод	5.0	Закрепление отсутствует
1394	484104.67	2358130.01	Картометрический метод	5.0	Закрепление отсутствует
1395	484107.89	2358126.25	Картометрический метод	5.0	Закрепление отсутствует
1396	484119.35	2358109.03	Картометрический метод	5.0	Закрепление отсутствует
1397	484130.71	2358087.42	Картометрический метод	5.0	Закрепление отсутствует
1398	484163.87	2358032.58	Картометрический метод	5.0	Закрепление отсутствует
1399	484176.82	2358022.68	Картометрический метод	5.0	Закрепление отсутствует
1400	484176.73	2358014.33	Картометрический метод	5.0	Закрепление отсутствует
1401	484175.90	2358013.39	Картометрический метод	5.0	Закрепление отсутствует
1402	484179.66	2358008.72	Картометрический метод	5.0	Закрепление отсутствует
1403	484180.92	2358007.04	Картометрический метод	5.0	Закрепление отсутствует
1404	484183.45	2358005.76	Картометрический метод	5.0	Закрепление отсутствует
1405	484185.70	2358005.82	Картометрический метод	5.0	Закрепление отсутствует
1406	484192.59	2358007.46	Картометрический метод	5.0	Закрепление отсутствует

2. Сведения о характерных точках границ объекта

Обозначение характерных точек границ	Координаты, м		Метод определения координат характерной точки	Средняя квадратическая погрешность положения характерной точки (Mt), м	Описание обозначения точки на местности (при наличии)
	X	Y			
1	2	3	4	5	6
1407	484205.50	2358013.40	Картометрический метод	5.0	Закрепление отсутствует
1408	484237.68	2358025.73	Картометрический метод	5.0	Закрепление отсутствует
1409	484258.97	2358028.72	Картометрический метод	5.0	Закрепление отсутствует
1410	484263.70	2358031.39	Картометрический метод	5.0	Закрепление отсутствует
1411	484269.04	2358035.77	Картометрический метод	5.0	Закрепление отсутствует
1362	484285.70	2358042.30	Картометрический метод	5.0	Закрепление отсутствует
1412	484179.61	2357980.33	Картометрический метод	5.0	Закрепление отсутствует
1413	484181.02	2357980.36	Картометрический метод	5.0	Закрепление отсутствует
1414	484199.92	2357984.89	Картометрический метод	5.0	Закрепление отсутствует
1415	484247.81	2358021.13	Картометрический метод	5.0	Закрепление отсутствует
1416	484239.47	2358019.99	Картометрический метод	5.0	Закрепление отсутствует
1417	484207.74	2358007.83	Картометрический метод	5.0	Закрепление отсутствует
1418	484194.60	2358001.80	Картометрический метод	5.0	Закрепление отсутствует
1419	484187.08	2357999.98	Картометрический метод	5.0	Закрепление отсутствует
1420	484181.59	2358000.03	Картометрический метод	5.0	Закрепление отсутствует
1421	484177.58	2358002.02	Картометрический метод	5.0	Закрепление отсутствует
1422	484174.85	2358005.13	Картометрический метод	5.0	Закрепление отсутствует
1423	484171.85	2358008.86	Картометрический метод	5.0	Закрепление отсутствует
1424	484167.06	2358003.50	Картометрический метод	5.0	Закрепление отсутствует
1425	484166.09	2358002.98	Картометрический метод	5.0	Закрепление отсутствует
1412	484179.61	2357980.33	Картометрический метод	5.0	Закрепление отсутствует
1426	484388.07	2358343.35	Картометрический метод	5.0	Закрепление отсутствует
1427	484401.51	2358337.35	Картометрический метод	5.0	Закрепление отсутствует
1428	484410.09	2358328.28	Картометрический метод	5.0	Закрепление отсутствует
1429	484415.54	2358321.68	Картометрический метод	5.0	Закрепление отсутствует

2. Сведения о характерных точках границ объекта

Обозначение характерных точек границ	Координаты, м		Метод определения координат характерной точки	Средняя квадратическая погрешность положения характерной точки (Mt), м	Описание обозначения точки на местности (при наличии)
	X	Y			
1	2	3	4	5	6
1430	484417.39	2358318.75	Картометрический метод	5.0	Закрепление отсутствует
1431	484459.24	2358308.34	Картометрический метод	5.0	Закрепление отсутствует
1432	484462.79	2358329.81	Картометрический метод	5.0	Закрепление отсутствует
1433	484463.29	2358337.27	Картометрический метод	5.0	Закрепление отсутствует
1434	484462.70	2358344.74	Картометрический метод	5.0	Закрепление отсутствует
1435	484461.23	2358351.47	Картометрический метод	5.0	Закрепление отсутствует
1436	484453.11	2358379.80	Картометрический метод	5.0	Закрепление отсутствует
1437	484450.43	2358393.86	Картометрический метод	5.0	Закрепление отсутствует
1438	484450.56	2358401.99	Картометрический метод	5.0	Закрепление отсутствует
1439	484426.92	2358377.13	Картометрический метод	5.0	Закрепление отсутствует
1440	484421.17	2358371.85	Картометрический метод	5.0	Закрепление отсутствует
1441	484414.09	2358368.30	Картометрический метод	5.0	Закрепление отсутствует
1442	484406.29	2358366.86	Картометрический метод	5.0	Закрепление отсутствует
1443	484402.02	2358366.01	Картометрический метод	5.0	Закрепление отсутствует
1444	484395.43	2358362.41	Картометрический метод	5.0	Закрепление отсутствует
1445	484390.96	2358357.34	Картометрический метод	5.0	Закрепление отсутствует
1446	484388.05	2358349.62	Картометрический метод	5.0	Закрепление отсутствует
1426	484388.07	2358343.35	Картометрический метод	5.0	Закрепление отсутствует
1447	484694.82	2357960.43	Картометрический метод	5.0	Закрепление отсутствует
1448	484732.68	2357964.39	Картометрический метод	5.0	Закрепление отсутствует
1449	484752.34	2357963.45	Картометрический метод	5.0	Закрепление отсутствует
1450	484759.02	2357964.00	Картометрический метод	5.0	Закрепление отсутствует
1451	484780.71	2357966.98	Картометрический метод	5.0	Закрепление отсутствует
1452	484909.92	2357974.15	Картометрический метод	5.0	Закрепление отсутствует
1453	484963.43	2357972.65	Картометрический метод	5.0	Закрепление отсутствует

2. Сведения о характерных точках границ объекта

Обозначение характерных точек границ	Координаты, м		Метод определения координат характерной точки	Средняя квадратическая погрешность положения характерной точки (Mt), м	Описание обозначения точки на местности (при наличии)
	X	Y			
1	2	3	4	5	6
1454	484982.88	2357975.62	Картометрический метод	5.0	Закрепление отсутствует
1455	484988.78	2357976.03	Картометрический метод	5.0	Закрепление отсутствует
1456	485010.13	2357975.89	Картометрический метод	5.0	Закрепление отсутствует
1457	484996.68	2358009.84	Картометрический метод	5.0	Закрепление отсутствует
1458	484943.94	2358044.24	Картометрический метод	5.0	Закрепление отсутствует
1459	484943.81	2358044.32	Картометрический метод	5.0	Закрепление отсутствует
1460	484858.60	2358106.42	Картометрический метод	5.0	Закрепление отсутствует
1447	484694.82	2357960.43	Картометрический метод	5.0	Закрепление отсутствует
1461	484992.86	2358019.50	Картометрический метод	5.0	Закрепление отсутствует
1462	484989.05	2358029.40	Картометрический метод	5.0	Закрепление отсутствует
1463	484987.74	2358035.21	Картометрический метод	5.0	Закрепление отсутствует
1464	484987.35	2358041.76	Картометрический метод	5.0	Закрепление отсутствует
1465	484987.80	2358046.78	Картометрический метод	5.0	Закрепление отсутствует
1466	484987.85	2358053.60	Картометрический метод	5.0	Закрепление отсутствует
1467	484985.78	2358067.57	Картометрический метод	5.0	Закрепление отсутствует
1468	484983.67	2358074.31	Картометрический метод	5.0	Закрепление отсутствует
1469	484977.56	2358087.47	Картометрический метод	5.0	Закрепление отсутствует
1470	484960.11	2358125.94	Картометрический метод	5.0	Закрепление отсутствует
1471	484944.25	2358165.09	Картометрический метод	5.0	Закрепление отсутствует
1472	484931.16	2358199.65	Картометрический метод	5.0	Закрепление отсутствует
1473	484924.63	2358212.53	Картометрический метод	5.0	Закрепление отсутствует
1474	484919.80	2358122.31	Картометрический метод	5.0	Закрепление отсутствует
1475	484905.64	2358092.65	Картометрический метод	5.0	Закрепление отсутствует
1476	484899.89	2358083.75	Картометрический метод	5.0	Закрепление отсутствует
1477	484947.29	2358049.22	Картометрический метод	5.0	Закрепление отсутствует

2. Сведения о характерных точках границ объекта

Обозначение характерных точек границ	Координаты, м		Метод определения координат характерной точки	Средняя квадратическая погрешность положения характерной точки (Mt), м	Описание обозначения точки на местности (при наличии)
	X	Y			
1	2	3	4	5	6
1461	484992.86	2358019.50	Картометрический метод	5.0	Закрепление отсутствует
1478	485103.88	2357933.40	Картометрический метод	5.0	Закрепление отсутствует
1479	485120.90	2357958.45	Картометрический метод	5.0	Закрепление отсутствует
1480	485126.46	2357998.12	Картометрический метод	5.0	Закрепление отсутствует
1481	485128.68	2358070.08	Картометрический метод	5.0	Закрепление отсутствует
1482	485122.58	2358206.14	Картометрический метод	5.0	Закрепление отсутствует
1483	485121.77	2358213.87	Картометрический метод	5.0	Закрепление отсутствует
1484	485090.88	2358225.47	Картометрический метод	5.0	Закрепление отсутствует
1485	485045.55	2358231.57	Картометрический метод	5.0	Закрепление отсутствует
1486	485018.50	2358262.07	Картометрический метод	5.0	Закрепление отсутствует
1487	485014.31	2358264.80	Картометрический метод	5.0	Закрепление отсутствует
1488	485007.78	2358267.87	Картометрический метод	5.0	Закрепление отсутствует
1489	484995.13	2358271.29	Картометрический метод	5.0	Закрепление отсутствует
1490	484985.22	2358272.95	Картометрический метод	5.0	Закрепление отсутствует
1491	484968.73	2358273.77	Картометрический метод	5.0	Закрепление отсутствует
1492	484951.99	2358277.01	Картометрический метод	5.0	Закрепление отсутствует
1493	484936.73	2358282.06	Картометрический метод	5.0	Закрепление отсутствует
1494	484928.50	2358284.73	Картометрический метод	5.0	Закрепление отсутствует
1495	484925.66	2358231.64	Картометрический метод	5.0	Закрепление отсутствует
1496	484931.73	2358222.20	Картометрический метод	5.0	Закрепление отсутствует
1497	484938.08	2358210.67	Картометрический метод	5.0	Закрепление отсутствует
1498	484944.95	2358195.21	Картометрический метод	5.0	Закрепление отсутствует
1499	484961.65	2358150.85	Картометрический метод	5.0	Закрепление отсутствует
1500	484979.22	2358109.90	Картометрический метод	5.0	Закрепление отсутствует
1501	484992.36	2358082.19	Картометрический метод	5.0	Закрепление отсутствует

2. Сведения о характерных точках границ объекта

Обозначение характерных точек границ	Координаты, м		Метод определения координат характерной точки	Средняя квадратическая погрешность положения характерной точки (Mt), м	Описание обозначения точки на местности (при наличии)
	X	Y			
1	2	3	4	5	6
1502	484994.27	2358077.37	Картометрический метод	5.0	Закрепление отсутствует
1503	484997.19	2358067.10	Картометрический метод	5.0	Закрепление отсутствует
1504	484998.80	2358054.90	Картометрический метод	5.0	Закрепление отсутствует
1505	484998.78	2358045.90	Картометрический метод	5.0	Закрепление отсутствует
1506	484998.39	2358042.34	Картометрический метод	5.0	Закрепление отсутствует
1507	484998.58	2358037.23	Картометрический метод	5.0	Закрепление отсутствует
1508	485000.29	2358030.60	Картометрический метод	5.0	Закрепление отсутствует
1509	485020.45	2357979.70	Картометрический метод	5.0	Закрепление отсутствует
1510	485021.17	2357977.72	Картометрический метод	5.0	Закрепление отсутствует
1511	485022.20	2357975.82	Картометрический метод	5.0	Закрепление отсутствует
1512	485024.69	2357972.99	Картометрический метод	5.0	Закрепление отсутствует
1513	485027.64	2357971.10	Картометрический метод	5.0	Закрепление отсутствует
1514	485031.27	2357970.02	Картометрический метод	5.0	Закрепление отсутствует
1515	485058.45	2357969.09	Картометрический метод	5.0	Закрепление отсутствует
1516	485061.76	2357968.80	Картометрический метод	5.0	Закрепление отсутствует
1517	485065.94	2357967.72	Картометрический метод	5.0	Закрепление отсутствует
1518	485069.58	2357966.05	Картометрический метод	5.0	Закрепление отсутствует
1519	485073.10	2357963.60	Картометрический метод	5.0	Закрепление отсутствует
1520	485075.56	2357961.20	Картометрический метод	5.0	Закрепление отсутствует
1521	485077.07	2357959.30	Картометрический метод	5.0	Закрепление отсутствует
1522	485078.53	2357956.83	Картометрический метод	5.0	Закрепление отсутствует
1523	485100.50	2357936.53	Картометрический метод	5.0	Закрепление отсутствует
1524	485103.58	2357933.68	Картометрический метод	5.0	Закрепление отсутствует
1478	485103.88	2357933.40	Картометрический метод	5.0	Закрепление отсутствует
1525	485114.02	2358287.72	Картометрический метод	5.0	Закрепление отсутствует

2. Сведения о характерных точках границ объекта

Обозначение характерных точек границ	Координаты, м		Метод определения координат характерной точки	Средняя квадратическая погрешность положения характерной точки (Mt), м	Описание обозначения точки на местности (при наличии)
	X	Y			
1	2	3	4	5	6
1526	485118.66	2358311.40	Картометрический метод	5.0	Закрепление отсутствует
1527	485164.32	2358394.07	Картометрический метод	5.0	Закрепление отсутствует
1528	485214.80	2358461.23	Картометрический метод	5.0	Закрепление отсутствует
1529	485226.52	2358487.21	Картометрический метод	5.0	Закрепление отсутствует
1530	485245.80	2358554.04	Картометрический метод	5.0	Закрепление отсутствует
1531	485274.93	2358605.07	Картометрический метод	5.0	Закрепление отсутствует
1532	485300.69	2358637.12	Картометрический метод	5.0	Закрепление отсутствует
1533	485346.81	2358677.64	Картометрический метод	5.0	Закрепление отсутствует
1534	485364.25	2358701.80	Картометрический метод	5.0	Закрепление отсутствует
1535	485407.47	2358783.55	Картометрический метод	5.0	Закрепление отсутствует
1536	485436.66	2358883.82	Картометрический метод	5.0	Закрепление отсутствует
1537	485421.97	2358881.79	Картометрический метод	5.0	Закрепление отсутствует
1538	485413.53	2358874.49	Картометрический метод	5.0	Закрепление отсутствует
1539	485334.58	2358864.78	Картометрический метод	5.0	Закрепление отсутствует
1540	485321.60	2358869.13	Картометрический метод	5.0	Закрепление отсутствует
1541	485314.56	2358927.21	Картометрический метод	5.0	Закрепление отсутствует
1542	485297.72	2358960.66	Картометрический метод	5.0	Закрепление отсутствует
1543	485277.57	2358974.01	Картометрический метод	5.0	Закрепление отсутствует
1544	485279.86	2358980.82	Картометрический метод	5.0	Закрепление отсутствует
1545	485286.68	2358984.69	Картометрический метод	5.0	Закрепление отсутствует
1546	485305.18	2358982.48	Картометрический метод	5.0	Закрепление отсутствует
1547	485295.94	2359036.61	Картометрический метод	5.0	Закрепление отсутствует
1548	485263.48	2359047.48	Картометрический метод	5.0	Закрепление отсутствует
1549	485248.56	2359114.55	Картометрический метод	5.0	Закрепление отсутствует
1550	485241.83	2359160.23	Картометрический метод	5.0	Закрепление отсутствует

2. Сведения о характерных точках границ объекта

Обозначение характерных точек границ	Координаты, м		Метод определения координат характерной точки	Средняя квадратическая погрешность положения характерной точки (Mt), м	Описание обозначения точки на местности (при наличии)
	X	Y			
1	2	3	4	5	6
1551	485233.18	2359171.26	Картометрический метод	5.0	Закрепление отсутствует
1552	485227.76	2359172.63	Картометрический метод	5.0	Закрепление отсутствует
1553	485223.47	2359164.83	Картометрический метод	5.0	Закрепление отсутствует
1554	485221.02	2359158.02	Картометрический метод	5.0	Закрепление отсутствует
1555	485220.17	2359142.40	Картометрический метод	5.0	Закрепление отсутствует
1556	485220.18	2359121.59	Картометрический метод	5.0	Закрепление отсутствует
1557	485221.56	2359096.48	Картометрический метод	5.0	Закрепление отсутствует
1558	485208.85	2359069.78	Картометрический метод	5.0	Закрепление отсутствует
1559	485194.84	2359057.08	Картометрический метод	5.0	Закрепление отсутствует
1560	485180.23	2359052.79	Картометрический метод	5.0	Закрепление отсутствует
1561	485176.12	2359048.86	Картометрический метод	5.0	Закрепление отсутствует
1562	485138.97	2359048.50	Картометрический метод	5.0	Закрепление отсутствует
1563	485121.94	2359063.99	Картометрический метод	5.0	Закрепление отсутствует
1564	485136.63	2359191.61	Картометрический метод	5.0	Закрепление отсутствует
1565	485139.04	2359263.72	Картометрический метод	5.0	Закрепление отсутствует
1566	485126.04	2359258.24	Картометрический метод	5.0	Закрепление отсутствует
1567	485118.82	2359251.27	Картометрический метод	5.0	Закрепление отсутствует
1568	485108.43	2359232.32	Картометрический метод	5.0	Закрепление отсутствует
1569	485097.54	2359231.62	Картометрический метод	5.0	Закрепление отсутствует
1570	485078.00	2359234.04	Картометрический метод	5.0	Закрепление отсутствует
1571	485048.81	2359234.74	Картометрический метод	5.0	Закрепление отсутствует
1572	485039.64	2359229.21	Картометрический метод	5.0	Закрепление отсутствует
1573	485039.64	2359219.53	Картометрический метод	5.0	Закрепление отсутствует
1574	485044.49	2359213.29	Картометрический метод	5.0	Закрепление отсутствует
1575	485064.00	2359210.89	Картометрический метод	5.0	Закрепление отсутствует

2. Сведения о характерных точках границ объекта

Обозначение характерных точек границ	Координаты, м		Метод определения координат характерной точки	Средняя квадратическая погрешность положения характерной точки (Mt), м	Описание обозначения точки на местности (при наличии)
	X	Y			
1	2	3	4	5	6
1576	485066.96	2359210.07	Картометрический метод	5.0	Закрепление отсутствует
1577	485078.40	2359206.87	Картометрический метод	5.0	Закрепление отсутствует
1578	485096.85	2359201.72	Картометрический метод	5.0	Закрепление отсутствует
1579	485103.07	2359192.56	Картометрический метод	5.0	Закрепление отсутствует
1580	485102.38	2359184.61	Картометрический метод	5.0	Закрепление отсутствует
1581	485098.75	2359176.15	Картометрический метод	5.0	Закрепление отсутствует
1582	485084.07	2359171.82	Картометрический метод	5.0	Закрепление отсутствует
1583	485060.84	2359172.19	Картометрический метод	5.0	Закрепление отсутствует
1584	485040.86	2359172.51	Картометрический метод	5.0	Закрепление отсутствует
1585	485031.70	2359167.67	Картометрический метод	5.0	Закрепление отсутствует
1586	485032.20	2359158.51	Картометрический метод	5.0	Закрепление отсутствует
1587	485042.06	2359148.66	Картометрический метод	5.0	Закрепление отсутствует
1588	485056.57	2359143.30	Картометрический метод	5.0	Закрепление отсутствует
1589	485090.80	2359132.93	Картометрический метод	5.0	Закрепление отсутствует
1590	485095.64	2359113.92	Картометрический метод	5.0	Закрепление отсутствует
1591	485092.71	2359103.55	Картометрический метод	5.0	Закрепление отсутствует
1592	485088.91	2359084.02	Картометрический метод	5.0	Закрепление отсутствует
1593	485085.97	2359074.86	Картометрический метод	5.0	Закрепление отсутствует
1594	485079.23	2359071.93	Картометрический метод	5.0	Закрепление отсутствует
1595	485067.63	2359071.23	Картометрический метод	5.0	Закрепление отсутствует
1596	485057.78	2359068.61	Картометрический метод	5.0	Закрепление отсутствует
1597	485056.57	2359068.29	Картометрический метод	5.0	Закрепление отсутствует
1598	485051.39	2359061.07	Картометрический метод	5.0	Закрепление отсутствует
1599	485043.78	2359050.49	Картометрический метод	5.0	Закрепление отсутствует
1600	485043.78	2359023.70	Картометрический метод	5.0	Закрепление отсутствует

2. Сведения о характерных точках границ объекта

Обозначение характерных точек границ	Координаты, м		Метод определения координат характерной точки	Средняя квадратическая погрешность положения характерной точки (Mt), м	Описание обозначения точки на местности (при наличии)
	X	Y			
1	2	3	4	5	6
1601	485042.07	2358978.59	Картометрический метод	5.0	Закрепление отсутствует
1602	485038.43	2358968.91	Картометрический метод	5.0	Закрепление отсутствует
1603	485029.27	2358962.69	Картометрический метод	5.0	Закрепление отсутствует
1604	485018.90	2358963.90	Картометрический метод	5.0	Закрепление отсутствует
1605	485010.21	2358969.11	Картометрический метод	5.0	Закрепление отсутствует
1606	485009.62	2358960.02	Картометрический метод	5.0	Закрепление отсутствует
1607	484991.74	2358946.43	Картометрический метод	5.0	Закрепление отсутствует
1608	484933.49	2358977.83	Картометрический метод	5.0	Закрепление отсутствует
1609	484932.82	2358970.11	Картометрический метод	5.0	Закрепление отсутствует
1610	484933.51	2358951.12	Картометрический метод	5.0	Закрепление отсутствует
1611	484927.46	2358950.59	Картометрический метод	5.0	Закрепление отсутствует
1612	484912.08	2358953.01	Картометрический метод	5.0	Закрепление отсутствует
1613	484904.83	2358953.01	Картометрический метод	5.0	Закрепление отсутствует
1614	484899.29	2358948.17	Картометрический метод	5.0	Закрепление отсутствует
1615	484901.88	2358935.90	Картометрический метод	5.0	Закрепление отсутствует
1616	484892.72	2358932.27	Картометрический метод	5.0	Закрепление отсутствует
1617	484882.35	2358926.22	Картометрический метод	5.0	Закрепление отсутствует
1618	484879.93	2358920.00	Картометрический метод	5.0	Закрепление отсутствует
1619	484877.34	2358910.32	Картометрический метод	5.0	Закрепление отсутствует
1620	484873.71	2358907.21	Картометрический метод	5.0	Закрепление отсутствует
1621	484862.82	2358913.94	Картометрический метод	5.0	Закрепление отсутствует
1622	484859.74	2358919.54	Картометрический метод	5.0	Закрепление отсутствует
1623	484841.72	2358898.01	Картометрический метод	5.0	Закрепление отсутствует
1624	484824.17	2358895.60	Картометрический метод	5.0	Закрепление отсутствует
1625	484818.92	2358901.16	Картометрический метод	5.0	Закрепление отсутствует

2. Сведения о характерных точках границ объекта

Обозначение характерных точек границ	Координаты, м		Метод определения координат характерной точки	Средняя квадратическая погрешность положения характерной точки (Mt), м	Описание обозначения точки на местности (при наличии)
	X	Y			
1	2	3	4	5	6
1626	484814.08	2358900.47	Картометрический метод	5.0	Закрепление отсутствует
1627	484807.35	2358906.69	Картометрический метод	5.0	Закрепление отсутствует
1628	484802.50	2358914.65	Картометрический метод	5.0	Закрепление отсутствует
1629	484790.92	2358913.26	Картометрический метод	5.0	Закрепление отсутствует
1630	484786.60	2358927.43	Картометрический метод	5.0	Закрепление отсутствует
1631	484769.49	2358929.16	Картометрический метод	5.0	Закрепление отсутствует
1632	484769.38	2358929.11	Картометрический метод	5.0	Закрепление отсутствует
1633	484793.31	2358886.36	Картометрический метод	5.0	Закрепление отсутствует
1634	484769.46	2358892.83	Картометрический метод	5.0	Закрепление отсутствует
1635	484724.62	2358928.18	Картометрический метод	5.0	Закрепление отсутствует
1636	484745.02	2359039.96	Картометрический метод	5.0	Закрепление отсутствует
1637	484764.29	2359100.53	Картометрический метод	5.0	Закрепление отсутствует
1638	484803.68	2359176.96	Картометрический метод	5.0	Закрепление отсутствует
1639	484776.21	2359184.59	Картометрический метод	5.0	Закрепление отсутствует
1640	484722.11	2358951.58	Картометрический метод	5.0	Закрепление отсутствует
1641	484720.47	2358930.60	Картометрический метод	5.0	Закрепление отсутствует
1642	484720.12	2358905.81	Картометрический метод	5.0	Закрепление отсутствует
1643	484721.63	2358879.42	Картометрический метод	5.0	Закрепление отсутствует
1644	484725.38	2358851.53	Картометрический метод	5.0	Закрепление отсутствует
1645	484754.44	2358678.79	Картометрический метод	5.0	Закрепление отсутствует
1646	484761.38	2358681.97	Картометрический метод	5.0	Закрепление отсутствует
1647	484777.96	2358701.67	Картометрический метод	5.0	Закрепление отсутствует
1648	484876.41	2358748.54	Картометрический метод	5.0	Закрепление отсутствует
1649	484884.33	2358747.91	Картометрический метод	5.0	Закрепление отсутствует
1650	484892.33	2358738.61	Картометрический метод	5.0	Закрепление отсутствует

2. Сведения о характерных точках границ объекта

Обозначение характерных точек границ	Координаты, м		Метод определения координат характерной точки	Средняя квадратическая погрешность положения характерной точки (Mt), м	Описание обозначения точки на местности (при наличии)
	X	Y			
1	2	3	4	5	6
1651	484936.36	2358640.77	Картометрический метод	5.0	Закрепление отсутствует
1652	484945.98	2358604.66	Картометрический метод	5.0	Закрепление отсутствует
1653	484946.02	2358604.55	Картометрический метод	5.0	Закрепление отсутствует
1654	484963.97	2358563.12	Картометрический метод	5.0	Закрепление отсутствует
1655	484982.36	2358543.20	Картометрический метод	5.0	Закрепление отсутствует
1656	485024.01	2358512.23	Картометрический метод	5.0	Закрепление отсутствует
1657	485038.11	2358477.93	Картометрический метод	5.0	Закрепление отсутствует
1658	485037.21	2358444.50	Картометрический метод	5.0	Закрепление отсутствует
1659	485026.88	2358427.96	Картометрический метод	5.0	Закрепление отсутствует
1660	485034.35	2358413.91	Картометрический метод	5.0	Закрепление отсутствует
1661	485031.57	2358395.81	Картометрический метод	5.0	Закрепление отсутствует
1662	485037.24	2358378.61	Картометрический метод	5.0	Закрепление отсутствует
1663	485029.12	2358296.00	Картометрический метод	5.0	Закрепление отсутствует
1664	485020.11	2358293.86	Картометрический метод	5.0	Закрепление отсутствует
1665	484984.30	2358299.16	Картометрический метод	5.0	Закрепление отсутствует
1666	484929.23	2358298.30	Картометрический метод	5.0	Закрепление отсутствует
1667	484911.50	2358301.91	Картометрический метод	5.0	Закрепление отсутствует
1668	484911.49	2358300.05	Картометрический метод	5.0	Закрепление отсутствует
1669	484922.16	2358298.29	Картометрический метод	5.0	Закрепление отсутствует
1670	484954.82	2358287.63	Картометрический метод	5.0	Закрепление отсутствует
1671	484969.02	2358284.77	Картометрический метод	5.0	Закрепление отсутствует
1672	484984.56	2358284.10	Картометрический метод	5.0	Закрепление отсутствует
1673	485000.36	2358281.39	Картометрический метод	5.0	Закрепление отсутствует
1674	485016.72	2358275.97	Картометрический метод	5.0	Закрепление отсутствует
1675	485026.42	2358269.71	Картометрический метод	5.0	Закрепление отсутствует

2. Сведения о характерных точках границ объекта

Обозначение характерных точек границ	Координаты, м		Метод определения координат характерной точки	Средняя квадратическая погрешность положения характерной точки (Mt), м	Описание обозначения точки на местности (при наличии)
	X	Y			
1	2	3	4	5	6
1676	485050.58	2358241.78	Картометрический метод	5.0	Закрепление отсутствует
1677	485093.18	2358236.26	Картометрический метод	5.0	Закрепление отсутствует
1678	485120.50	2358225.97	Картометрический метод	5.0	Закрепление отсутствует
1525	485114.02	2358287.72	Картометрический метод	5.0	Закрепление отсутствует
1679	484385.41	2357359.61	Картометрический метод	5.0	Закрепление отсутствует
1680	484395.95	2357359.95	Картометрический метод	5.0	Закрепление отсутствует
1681	484414.06	2357383.38	Картометрический метод	5.0	Закрепление отсутствует
1682	484439.30	2357394.34	Картометрический метод	5.0	Закрепление отсутствует
1683	484448.14	2357409.21	Картометрический метод	5.0	Закрепление отсутствует
1684	484535.69	2357481.84	Картометрический метод	5.0	Закрепление отсутствует
1685	484538.17	2357492.52	Картометрический метод	5.0	Закрепление отсутствует
1686	484535.34	2357503.19	Картометрический метод	5.0	Закрепление отсутствует
1687	484509.73	2357530.55	Картометрический метод	5.0	Закрепление отсутствует
1688	484495.33	2357520.64	Картометрический метод	5.0	Закрепление отсутствует
1689	484496.56	2357517.40	Картометрический метод	5.0	Закрепление отсутствует
1690	484499.22	2357494.63	Картометрический метод	5.0	Закрепление отсутствует
1691	484494.75	2357476.03	Картометрический метод	5.0	Закрепление отсутствует
1692	484489.64	2357471.95	Картометрический метод	5.0	Закрепление отсутствует
1693	484485.54	2357475.40	Картометрический метод	5.0	Закрепление отсутствует
1694	484472.73	2357505.11	Картометрический метод	5.0	Закрепление отсутствует
1695	484462.73	2357498.22	Картометрический метод	5.0	Закрепление отсутствует
1696	484477.10	2357466.74	Картометрический метод	5.0	Закрепление отсутствует
1697	484478.31	2357458.07	Картометрический метод	5.0	Закрепление отсутствует
1698	484467.98	2357451.75	Картометрический метод	5.0	Закрепление отсутствует
1699	484436.72	2357449.66	Картометрический метод	5.0	Закрепление отсутствует

2. Сведения о характерных точках границ объекта

Обозначение характерных точек границ	Координаты, м		Метод определения координат характерной точки	Средняя квадратическая погрешность положения характерной точки (Mt), м	Описание обозначения точки на местности (при наличии)
	X	Y			
1	2	3	4	5	6
1700	484431.04	2357444.90	Картометрический метод	5.0	Закрепление отсутствует
1701	484420.81	2357424.36	Картометрический метод	5.0	Закрепление отсутствует
1702	484404.66	2357419.99	Картометрический метод	5.0	Закрепление отсутствует
1703	484385.99	2357403.12	Картометрический метод	5.0	Закрепление отсутствует
1704	484365.30	2357395.50	Картометрический метод	5.0	Закрепление отсутствует
1705	484362.00	2357390.56	Картометрический метод	5.0	Закрепление отсутствует
1706	484362.39	2357383.72	Картометрический метод	5.0	Закрепление отсутствует
1679	484385.41	2357359.61	Картометрический метод	5.0	Закрепление отсутствует
1707	484460.62	2357502.83	Картометрический метод	5.0	Закрепление отсутствует
1708	484470.72	2357509.79	Картометрический метод	5.0	Закрепление отсутствует
1709	484462.48	2357528.91	Картометрический метод	5.0	Закрепление отсутствует
1710	484456.43	2357532.81	Картометрический метод	5.0	Закрепление отсутствует
1711	484454.65	2357515.91	Картометрический метод	5.0	Закрепление отсутствует
1707	484460.62	2357502.83	Картометрический метод	5.0	Закрепление отсутствует
1712	484856.95	2357738.38	Картометрический метод	5.0	Закрепление отсутствует
1713	484865.47	2357754.94	Картометрический метод	5.0	Закрепление отсутствует
1714	484893.25	2357793.97	Картометрический метод	5.0	Закрепление отсутствует
1715	484929.43	2357827.79	Картометрический метод	5.0	Закрепление отсутствует
1716	484955.81	2357847.51	Картометрический метод	5.0	Закрепление отсутствует
1717	485011.15	2357880.42	Картометрический метод	5.0	Закрепление отсутствует
1718	485021.76	2357895.67	Картометрический метод	5.0	Закрепление отсутствует
1719	485038.53	2357943.27	Картометрический метод	5.0	Закрепление отсутствует
1720	485046.08	2357952.19	Картометрический метод	5.0	Закрепление отсутствует
1721	485059.07	2357958.05	Картометрический метод	5.0	Закрепление отсутствует
1722	485029.65	2357959.14	Картометрический метод	5.0	Закрепление отсутствует

2. Сведения о характерных точках границ объекта

Обозначение характерных точек границ	Координаты, м		Метод определения координат характерной точки	Средняя квадратическая погрешность положения характерной точки (Mt), м	Описание обозначения точки на местности (при наличии)
	X	Y			
1	2	3	4	5	6
1723	485023.91	2357960.73	Картометрический метод	5.0	Закрепление отсутствует
1724	485018.74	2357963.68	Картометрический метод	5.0	Закрепление отсутствует
1725	485014.74	2357967.45	Картометрический метод	5.0	Закрепление отсутствует
1726	485012.95	2357969.87	Картометрический метод	5.0	Закрепление отсутствует
1727	484988.87	2357970.03	Картометрический метод	5.0	Закрепление отсутствует
1728	484983.66	2357969.67	Картометрический метод	5.0	Закрепление отсутствует
1729	484964.07	2357966.68	Картометрический метод	5.0	Закрепление отсутствует
1730	484952.75	2357968.05	Картометрический метод	5.0	Закрепление отсутствует
1731	484925.20	2357936.10	Картометрический метод	5.0	Закрепление отсутствует
1732	484901.77	2357869.22	Картометрический метод	5.0	Закрепление отсутствует
1733	484787.45	2357751.16	Картометрический метод	5.0	Закрепление отсутствует
1734	484771.58	2357751.95	Картометрический метод	5.0	Закрепление отсутствует
1735	484771.51	2357742.86	Картометрический метод	5.0	Закрепление отсутствует
1712	484856.95	2357738.38	Картометрический метод	5.0	Закрепление отсутствует
1736	480442.55	2361858.65	Картометрический метод	5.0	Закрепление отсутствует
1737	480421.70	2361867.62	Картометрический метод	5.0	Закрепление отсутствует
1738	480416.13	2361872.34	Картометрический метод	5.0	Закрепление отсутствует
1739	480416.97	2361877.92	Картометрический метод	5.0	Закрепление отсутствует
1740	480421.22	2361883.86	Картометрический метод	5.0	Закрепление отсутствует
1741	480430.67	2361884.34	Картометрический метод	5.0	Закрепление отсутствует
1742	480444.38	2361878.40	Картометрический метод	5.0	Закрепление отсутствует
1743	480450.67	2361875.74	Картометрический метод	5.0	Закрепление отсутствует
1744	480457.10	2361878.40	Картометрический метод	5.0	Закрепление отсутствует
1745	480460.97	2361880.11	Картометрический метод	5.0	Закрепление отсутствует
1746	480463.52	2361889.92	Картометрический метод	5.0	Закрепление отсутствует

2. Сведения о характерных точках границ объекта

Обозначение характерных точек границ	Координаты, м		Метод определения координат характерной точки	Средняя квадратическая погрешность положения характерной точки (Mt), м	Описание обозначения точки на местности (при наличии)
	X	Y			
1	2	3	4	5	6
1747	480462.67	2361897.56	Картометрический метод	5.0	Закрепление отсутствует
1748	480439.16	2361903.62	Картометрический метод	5.0	Закрепление отсутствует
1749	480437.94	2361910.03	Картометрический метод	5.0	Закрепление отсутствует
1750	480439.99	2361913.42	Картометрический метод	5.0	Закрепление отсутствует
1751	480445.59	2361916.46	Картометрический метод	5.0	Закрепление отсутствует
1752	480462.68	2361913.42	Картометрический метод	5.0	Закрепление отсутствует
1753	480473.82	2361915.13	Картометрический метод	5.0	Закрепление отсутствует
1754	480477.21	2361923.60	Картометрический метод	5.0	Закрепление отсутствует
1755	480479.75	2361935.25	Картометрический метод	5.0	Закрепление отсутствует
1756	480490.43	2361938.64	Картометрический метод	5.0	Закрепление отсутствует
1757	480502.07	2361945.43	Картометрический метод	5.0	Закрепление отсутствует
1758	480514.42	2361953.19	Картометрический метод	5.0	Закрепление отсутствует
1759	480519.51	2361961.30	Картометрический метод	5.0	Закрепление отсутствует
1760	480521.21	2361970.76	Картометрический метод	5.0	Закрепление отсутствует
1761	480516.12	2361984.81	Картометрический метод	5.0	Закрепление отсутствует
1762	480502.42	2361989.55	Картометрический метод	5.0	Закрепление отсутствует
1763	480488.73	2361991.61	Картометрический метод	5.0	Закрепление отсутствует
1764	480484.96	2362002.40	Картометрический метод	5.0	Закрепление отсутствует
1765	480490.07	2362013.91	Картометрический метод	5.0	Закрепление отсутствует
1766	480496.84	2362034.88	Картометрический метод	5.0	Закрепление отсутствует
1767	480495.64	2362043.37	Картометрический метод	5.0	Закрепление отсутствует
1768	480481.45	2362066.51	Картометрический метод	5.0	Закрепление отсутствует
1769	480467.60	2362071.36	Картометрический метод	5.0	Закрепление отсутствует
1770	480473.17	2362063.48	Картометрический метод	5.0	Закрепление отсутствует
1771	480468.39	2362022.40	Картометрический метод	5.0	Закрепление отсутствует

2. Сведения о характерных точках границ объекта

Обозначение характерных точек границ	Координаты, м		Метод определения координат характерной точки	Средняя квадратическая погрешность положения характерной точки (Mt), м	Описание обозначения точки на местности (при наличии)
	X	Y			
1	2	3	4	5	6
1772	480461.51	2361982.86	Картометрический метод	5.0	Закрепление отсутствует
1773	480461.24	2361981.92	Картометрический метод	5.0	Закрепление отсутствует
1774	480459.00	2361976.11	Картометрический метод	5.0	Закрепление отсутствует
1775	480457.94	2361965.19	Картометрический метод	5.0	Закрепление отсутствует
1776	480452.00	2361945.43	Картометрический метод	5.0	Закрепление отсутствует
1777	480447.29	2361941.67	Картометрический метод	5.0	Закрепление отсутствует
1778	480445.58	2361941.51	Картометрический метод	5.0	Закрепление отсутствует
1779	480442.26	2361932.98	Картометрический метод	5.0	Закрепление отсутствует
1780	480404.19	2361855.59	Картометрический метод	5.0	Закрепление отсутствует
1781	480397.35	2361859.83	Картометрический метод	5.0	Закрепление отсутствует
1782	480411.40	2361842.04	Картометрический метод	5.0	Закрепление отсутствует
1783	480422.55	2361843.26	Картометрический метод	5.0	Закрепление отсутствует
1784	480434.06	2361841.56	Картометрический метод	5.0	Закрепление отсутствует
1785	480443.87	2361840.35	Картометрический метод	5.0	Закрепление отсутствует
1786	480447.75	2361843.74	Картометрический метод	5.0	Закрепление отсутствует
1787	480449.46	2361850.16	Картометрический метод	5.0	Закрепление отсутствует
1736	480442.55	2361858.65	Картометрический метод	5.0	Закрепление отсутствует
1788	479930.35	2360931.49	Картометрический метод	5.0	Закрепление отсутствует
1789	479943.18	2360949.32	Картометрический метод	5.0	Закрепление отсутствует
1790	479951.22	2360959.49	Картометрический метод	5.0	Закрепление отсутствует
1791	479955.56	2360971.90	Картометрический метод	5.0	Закрепление отсутствует
1792	479960.07	2360974.61	Картометрический метод	5.0	Закрепление отсутствует
1793	479871.85	2361036.01	Картометрический метод	5.0	Закрепление отсутствует
1794	479846.98	2361058.49	Картометрический метод	5.0	Закрепление отсутствует
1795	479857.27	2361082.87	Картометрический метод	5.0	Закрепление отсутствует

2. Сведения о характерных точках границ объекта

Обозначение характерных точек границ	Координаты, м		Метод определения координат характерной точки	Средняя квадратическая погрешность положения характерной точки (Mt), м	Описание обозначения точки на местности (при наличии)
	X	Y			
1	2	3	4	5	6
1796	479855.79	2361088.66	Картометрический метод	5.0	Закрепление отсутствует
1797	479848.34	2361095.99	Картометрический метод	5.0	Закрепление отсутствует
1798	479828.97	2361104.74	Картометрический метод	5.0	Закрепление отсутствует
1799	479814.28	2361119.99	Картометрический метод	5.0	Закрепление отсутствует
1800	479814.20	2361120.12	Картометрический метод	5.0	Закрепление отсутствует
1801	479769.99	2361059.57	Картометрический метод	5.0	Закрепление отсутствует
1788	479930.35	2360931.49	Картометрический метод	5.0	Закрепление отсутствует
1802	479751.05	2360713.21	Картометрический метод	5.0	Закрепление отсутствует
1803	479757.56	2360717.86	Картометрический метод	5.0	Закрепление отсутствует
1804	479763.51	2360728.00	Картометрический метод	5.0	Закрепление отсутствует
1805	479770.39	2360738.79	Картометрический метод	5.0	Закрепление отсутствует
1806	479777.28	2360749.67	Картометрический метод	5.0	Закрепление отсутствует
1807	479786.76	2360764.08	Картометрический метод	5.0	Закрепление отсутствует
1808	479784.15	2360772.64	Картометрический метод	5.0	Закрепление отсутствует
1809	479779.88	2360779.15	Картометрический метод	5.0	Закрепление отсутствует
1810	479778.21	2360784.73	Картометрический метод	5.0	Закрепление отсутствует
1811	479777.93	2360795.89	Картометрический метод	5.0	Закрепление отсутствует
1812	479780.53	2360799.52	Картометрический метод	5.0	Закрепление отсутствует
1813	479782.85	2360804.45	Картометрический метод	5.0	Закрепление отсутствует
1814	479781.56	2360812.35	Картометрический метод	5.0	Закрепление отсутствует
1815	479776.91	2360816.53	Картометрический метод	5.0	Закрепление отсутствует
1816	479768.06	2360823.50	Картометрический метод	5.0	Закрепление отсутствует
1817	479757.57	2360832.99	Картометрический метод	5.0	Закрепление отсутствует
1818	479754.32	2360840.53	Картометрический метод	5.0	Закрепление отсутствует
1819	479755.98	2360848.07	Картометрический метод	5.0	Закрепление отсутствует

2. Сведения о характерных точках границ объекта

Обозначение характерных точек границ	Координаты, м		Метод определения координат характерной точки	Средняя квадратическая погрешность положения характерной точки (Mt), м	Описание обозначения точки на местности (при наличии)
	X	Y			
1	2	3	4	5	6
1820	479761.19	2360859.23	Картометрический метод	5.0	Закрепление отсутствует
1821	479765.75	2360866.76	Картометрический метод	5.0	Закрепление отсутствует
1822	479769.09	2360877.27	Картометрический метод	5.0	Закрепление отсутствует
1823	479766.77	2360891.40	Картометрический метод	5.0	Закрепление отсутствует
1824	479763.14	2360897.62	Картометрический метод	5.0	Закрепление отсутствует
1825	479749.37	2360912.04	Картометрический метод	5.0	Закрепление отсутствует
1826	479747.42	2360919.30	Картометрический метод	5.0	Закрепление отсутствует
1827	479746.77	2360934.37	Картометрический метод	5.0	Закрепление отсутствует
1828	479747.71	2360950.46	Картометрический метод	5.0	Закрепление отсутствует
1829	479750.03	2360947.20	Картометрический метод	5.0	Закрепление отсутствует
1830	479755.73	2360940.45	Картометрический метод	5.0	Закрепление отсутствует
1831	479767.65	2360950.10	Картометрический метод	5.0	Закрепление отсутствует
1832	479770.96	2360938.00	Картометрический метод	5.0	Закрепление отсутствует
1833	479778.24	2360933.13	Картометрический метод	5.0	Закрепление отсутствует
1834	479780.44	2360925.40	Картометрический метод	5.0	Закрепление отсутствует
1835	479791.75	2360916.28	Картометрический метод	5.0	Закрепление отсутствует
1836	479793.13	2360910.54	Картометрический метод	5.0	Закрепление отсутствует
1837	479804.66	2360902.59	Картометрический метод	5.0	Закрепление отсутствует
1838	479813.97	2360889.26	Картометрический метод	5.0	Закрепление отсутствует
1839	479811.69	2360877.53	Картометрический метод	5.0	Закрепление отсутствует
1840	479818.38	2360847.87	Картометрический метод	5.0	Закрепление отсутствует
1841	479825.80	2360830.80	Картометрический метод	5.0	Закрепление отсутствует
1842	479836.32	2360837.90	Картометрический метод	5.0	Закрепление отсутствует
1843	479853.14	2360872.12	Картометрический метод	5.0	Закрепление отсутствует
1844	479869.63	2360881.23	Картометрический метод	5.0	Закрепление отсутствует

2. Сведения о характерных точках границ объекта

Обозначение характерных точек границ	Координаты, м		Метод определения координат характерной точки	Средняя квадратическая погрешность положения характерной точки (Mt), м	Описание обозначения точки на местности (при наличии)
	X	Y			
1	2	3	4	5	6
1845	479870.72	2360882.86	Картометрический метод	5.0	Закрепление отсутствует
1846	479885.04	2360897.19	Картометрический метод	5.0	Закрепление отсутствует
1847	479886.16	2360898.04	Картометрический метод	5.0	Закрепление отсутствует
1848	479912.13	2360912.36	Картометрический метод	5.0	Закрепление отсутствует
1849	479921.22	2360919.59	Картометрический метод	5.0	Закрепление отсутствует
1850	479924.26	2360923.56	Картометрический метод	5.0	Закрепление отсутствует
1851	479763.32	2361052.10	Картометрический метод	5.0	Закрепление отсутствует
1852	479763.46	2361046.20	Картометрический метод	5.0	Закрепление отсутствует
1853	479765.67	2361034.59	Картометрический метод	5.0	Закрепление отсутствует
1854	479770.85	2361026.46	Картометрический метод	5.0	Закрепление отсутствует
1855	479780.13	2361013.38	Картометрический метод	5.0	Закрепление отсутствует
1856	479782.02	2361001.14	Картометрический метод	5.0	Закрепление отсутствует
1857	479781.28	2360995.86	Картометрический метод	5.0	Закрепление отсутствует
1858	479772.32	2360989.96	Картометрический метод	5.0	Закрепление отсутствует
1859	479757.44	2360989.21	Картометрический метод	5.0	Закрепление отсутствует
1860	479752.28	2360987.74	Картометрический метод	5.0	Закрепление отсутствует
1861	479744.04	2360980.98	Картометрический метод	5.0	Закрепление отсутствует
1862	479731.38	2360979.19	Картометрический метод	5.0	Закрепление отсутствует
1863	479722.51	2360979.18	Картометрический метод	5.0	Закрепление отсутствует
1864	479711.64	2360994.81	Картометрический метод	5.0	Закрепление отсутствует
1865	479709.43	2361004.09	Картометрический метод	5.0	Закрепление отсутствует
1866	479706.48	2361008.21	Картометрический метод	5.0	Закрепление отсутствует
1867	479691.91	2361009.69	Картометрический метод	5.0	Закрепление отсутствует
1868	479643.57	2361007.05	Картометрический метод	5.0	Закрепление отсутствует
1869	479631.97	2361004.51	Картометрический метод	5.0	Закрепление отсутствует

2. Сведения о характерных точках границ объекта

Обозначение характерных точек границ	Координаты, м		Метод определения координат характерной точки	Средняя квадратическая погрешность положения характерной точки (Mt), м	Описание обозначения точки на местности (при наличии)
	X	Y			
1	2	3	4	5	6
1870	479625.64	2360996.71	Картометрический метод	5.0	Закрепление отсутствует
1871	479625.64	2360987.74	Картометрический метод	5.0	Закрепление отсутствует
1872	479628.29	2360977.34	Картометрический метод	5.0	Закрепление отсутствует
1873	479632.93	2360956.70	Картометрический метод	5.0	Закрепление отсутствует
1874	479637.87	2360939.67	Картометрический метод	5.0	Закрепление отсутствует
1875	479649.69	2360925.80	Картометрический метод	5.0	Закрепление отсутствует
1876	479668.00	2360913.72	Картометрический метод	5.0	Закрепление отсутствует
1877	479692.28	2360902.57	Картометрический метод	5.0	Закрепление отсутствует
1878	479719.53	2360887.12	Картометрический метод	5.0	Закрепление отсутствует
1879	479731.71	2360871.05	Картометрический метод	5.0	Закрепление отсутствует
1880	479737.56	2360856.63	Картометрический метод	5.0	Закрепление отсутствует
1881	479739.52	2360838.21	Картометрический метод	5.0	Закрепление отсутствует
1882	479737.93	2360803.43	Картометрический метод	5.0	Закрепление отсутствует
1883	479735.61	2360793.94	Картометрический метод	5.0	Закрепление отсутствует
1884	479734.96	2360782.51	Картометрический метод	5.0	Закрепление отсутствует
1885	479737.29	2360772.92	Картометрический метод	5.0	Закрепление отсутствует
1886	479737.94	2360762.77	Картометрический метод	5.0	Закрепление отсутствует
1887	479737.93	2360755.90	Картометрический метод	5.0	Закрепление отсутствует
1888	479735.89	2360749.30	Картометрический метод	5.0	Закрепление отсутствует
1889	479731.34	2360739.44	Картометрический метод	5.0	Закрепление отсутствует
1890	479729.01	2360730.33	Картометрический метод	5.0	Закрепление отсутствует
1891	479730.02	2360721.12	Картометрический метод	5.0	Закрепление отсутствует
1892	479734.95	2360715.54	Картометрический метод	5.0	Закрепление отсутствует
1893	479740.53	2360713.59	Картометрический метод	5.0	Закрепление отсутствует
1802	479751.05	2360713.21	Картометрический метод	5.0	Закрепление отсутствует

2. Сведения о характерных точках границ объекта

Обозначение характерных точек границ	Координаты, м		Метод определения координат характерной точки	Средняя квадратическая погрешность положения характерной точки (Mt), м	Описание обозначения точки на местности (при наличии)
	X	Y			
1	2	3	4	5	6
1894	489825.63	2364471.45	Картометрический метод	5.0	Закрепление отсутствует
1895	489835.93	2364473.99	Картометрический метод	5.0	Закрепление отсутствует
1896	489824.39	2364554.68	Картометрический метод	5.0	Закрепление отсутствует
1897	489821.82	2364564.76	Картометрический метод	5.0	Закрепление отсутствует
1898	489813.30	2364618.11	Картометрический метод	5.0	Закрепление отсутствует
1899	489812.43	2364623.51	Картометрический метод	5.0	Закрепление отсутствует
1900	489806.82	2364658.63	Картометрический метод	5.0	Закрепление отсутствует
1901	489796.22	2364656.34	Картометрический метод	5.0	Закрепление отсутствует
1902	489785.51	2364654.01	Картометрический метод	5.0	Закрепление отсутствует
1903	489793.57	2364610.43	Картометрический метод	5.0	Закрепление отсутствует
1904	489797.19	2364602.75	Картометрический метод	5.0	Закрепление отсутствует
1905	489798.04	2364591.70	Картометрический метод	5.0	Закрепление отсутствует
1906	489819.72	2364481.25	Картометрический метод	5.0	Закрепление отсутствует
1907	489823.09	2364481.27	Картометрический метод	5.0	Закрепление отсутствует
1908	489823.98	2364478.83	Картометрический метод	5.0	Закрепление отсутствует
1894	489825.63	2364471.45	Картометрический метод	5.0	Закрепление отсутствует
1909	489825.55	2364471.33	Картометрический метод	5.0	Закрепление отсутствует
1910	489823.88	2364478.81	Картометрический метод	5.0	Закрепление отсутствует
1911	489823.03	2364481.19	Картометрический метод	5.0	Закрепление отсутствует
1912	489819.64	2364481.15	Картометрический метод	5.0	Закрепление отсутствует
1913	489797.94	2364591.69	Картометрический метод	5.0	Закрепление отсутствует
1914	489797.10	2364602.71	Картометрический метод	5.0	Закрепление отсутствует
1915	489793.47	2364610.40	Картометрический метод	5.0	Закрепление отсутствует
1916	489785.41	2364653.99	Картометрический метод	5.0	Закрепление отсутствует
1917	489778.39	2364652.47	Картометрический метод	5.0	Закрепление отсутствует

2. Сведения о характерных точках границ объекта

Обозначение характерных точек границ	Координаты, м		Метод определения координат характерной точки	Средняя квадратическая погрешность положения характерной точки (Mt), м	Описание обозначения точки на местности (при наличии)
	X	Y			
1	2	3	4	5	6
1918	489742.53	2364640.73	Картометрический метод	5.0	Закрепление отсутствует
1919	489466.13	2364561.61	Картометрический метод	5.0	Закрепление отсутствует
1920	489464.51	2364561.15	Картометрический метод	5.0	Закрепление отсутствует
1921	489482.05	2364343.38	Картометрический метод	5.0	Закрепление отсутствует
1922	489511.66	2364350.34	Картометрический метод	5.0	Закрепление отсутствует
1923	489508.87	2364369.22	Картометрический метод	5.0	Закрепление отсутствует
1924	489498.84	2364436.87	Картометрический метод	5.0	Закрепление отсутствует
1925	489506.39	2364438.93	Картометрический метод	5.0	Закрепление отсутствует
1926	489605.01	2364466.47	Картометрический метод	5.0	Закрепление отсутствует
1927	489641.00	2364476.62	Картометрический метод	5.0	Закрепление отсутствует
1928	489700.60	2364491.23	Картометрический метод	5.0	Закрепление отсутствует
1929	489709.37	2364451.04	Картометрический метод	5.0	Закрепление отсутствует
1930	489742.05	2364459.63	Картометрический метод	5.0	Закрепление отсутствует
1931	489743.73	2364458.04	Картометрический метод	5.0	Закрепление отсутствует
1932	489744.55	2364456.69	Картометрический метод	5.0	Закрепление отсутствует
1933	489745.03	2364455.41	Картометрический метод	5.0	Закрепление отсутствует
1934	489758.34	2364410.61	Картометрический метод	5.0	Закрепление отсутствует
1935	489758.68	2364409.29	Картометрический метод	5.0	Закрепление отсутствует
1936	489758.71	2364407.38	Картометрический метод	5.0	Закрепление отсутствует
1937	489757.94	2364405.04	Картометрический метод	5.0	Закрепление отсутствует
1938	489756.54	2364403.30	Картометрический метод	5.0	Закрепление отсутствует
1939	489754.89	2364402.23	Картометрический метод	5.0	Закрепление отсутствует
1940	489753.92	2364401.91	Картометрический метод	5.0	Закрепление отсутствует
1941	489755.55	2364396.14	Картометрический метод	5.0	Закрепление отсутствует
1942	489768.04	2364399.20	Картометрический метод	5.0	Закрепление отсутствует

2. Сведения о характерных точках границ объекта

Обозначение характерных точек границ	Координаты, м		Метод определения координат характерной точки	Средняя квадратическая погрешность положения характерной точки (Mt), м	Описание обозначения точки на местности (при наличии)
	X	Y			
1	2	3	4	5	6
1943	489779.52	2364399.51	Картометрический метод	5.0	Закрепление отсутствует
1944	489784.58	2364402.03	Картометрический метод	5.0	Закрепление отсутствует
1945	489798.61	2364394.60	Картометрический метод	5.0	Закрепление отсутствует
1946	489800.19	2364393.80	Картометрический метод	5.0	Закрепление отсутствует
1947	489801.48	2364394.08	Картометрический метод	5.0	Закрепление отсутствует
1948	489803.21	2364395.16	Картометрический метод	5.0	Закрепление отсутствует
1949	489805.49	2364398.59	Картометрический метод	5.0	Закрепление отсутствует
1950	489823.54	2364406.03	Картометрический метод	5.0	Закрепление отсутствует
1951	489819.74	2364413.32	Картометрический метод	5.0	Закрепление отсутствует
1952	489808.58	2364424.29	Картометрический метод	5.0	Закрепление отсутствует
1953	489807.67	2364428.83	Картометрический метод	5.0	Закрепление отсутствует
1954	489803.54	2364428.06	Картометрический метод	5.0	Закрепление отсутствует
1955	489801.69	2364432.94	Картометрический метод	5.0	Закрепление отсутствует
1956	489798.85	2364440.10	Картометрический метод	5.0	Закрепление отсутствует
1957	489798.12	2364439.89	Картометрический метод	5.0	Закрепление отсутствует
1958	489797.28	2364442.49	Картометрический метод	5.0	Закрепление отсутствует
1959	489798.91	2364442.93	Картометрический метод	5.0	Закрепление отсутствует
1960	489818.96	2364449.91	Картометрический метод	5.0	Закрепление отсутствует
1961	489825.23	2364458.83	Картометрический метод	5.0	Закрепление отсутствует
1962	489822.87	2364469.69	Картометрический метод	5.0	Закрепление отсутствует
1909	489825.55	2364471.33	Картометрический метод	5.0	Закрепление отсутствует
1963	489783.48	2364623.46	Картометрический метод	5.0	Закрепление отсутствует
1964	489784.97	2364622.11	Картометрический метод	5.0	Закрепление отсутствует
1965	489783.62	2364620.62	Картометрический метод	5.0	Закрепление отсутствует
1966	489782.14	2364621.97	Картометрический метод	5.0	Закрепление отсутствует

2. Сведения о характерных точках границ объекта

Обозначение характерных точек границ	Координаты, м		Метод определения координат характерной точки	Средняя квадратическая погрешность положения характерной точки (Mt), м	Описание обозначения точки на местности (при наличии)
	X	Y			
1	2	3	4	5	6
1963	489783.48	2364623.46	Картометрический метод	5.0	Закрепление отсутствует
1967	484776.49	2358446.11	Картометрический метод	5.0	Закрепление отсутствует
1968	484718.19	2358448.61	Картометрический метод	5.0	Закрепление отсутствует
1969	484668.04	2358449.34	Картометрический метод	5.0	Закрепление отсутствует
1970	484619.12	2358452.90	Картометрический метод	5.0	Закрепление отсутствует
1971	484531.07	2358451.40	Картометрический метод	5.0	Закрепление отсутствует
1972	484466.16	2358453.13	Картометрический метод	5.0	Закрепление отсутствует
1973	484429.24	2358457.62	Картометрический метод	5.0	Закрепление отсутствует
1974	484417.14	2358456.77	Картометрический метод	5.0	Закрепление отсутствует
1975	484406.03	2358454.57	Картометрический метод	5.0	Закрепление отсутствует
1976	484402.84	2358452.15	Картометрический метод	5.0	Закрепление отсутствует
1977	484378.21	2358409.98	Картометрический метод	5.0	Закрепление отсутствует
1978	484359.50	2358409.05	Картометрический метод	5.0	Закрепление отсутствует
1979	484351.69	2358402.68	Картометрический метод	5.0	Закрепление отсутствует
1980	484343.28	2358384.68	Картометрический метод	5.0	Закрепление отсутствует
1981	484335.69	2358371.40	Картометрический метод	5.0	Закрепление отсутствует
1982	484328.50	2358364.27	Картометрический метод	5.0	Закрепление отсутствует
1983	484315.30	2358360.94	Картометрический метод	5.0	Закрепление отсутствует
1984	484305.13	2358361.89	Картометрический метод	5.0	Закрепление отсутствует
1985	484285.98	2358368.51	Картометрический метод	5.0	Закрепление отсутствует
1986	484256.49	2358384.46	Картометрический метод	5.0	Закрепление отсутствует
1987	484244.20	2358388.38	Картометрический метод	5.0	Закрепление отсутствует
1988	484238.37	2358387.78	Картометрический метод	5.0	Закрепление отсутствует
1989	484227.36	2358379.25	Картометрический метод	5.0	Закрепление отсутствует
1990	484222.03	2358375.12	Картометрический метод	5.0	Закрепление отсутствует

2. Сведения о характерных точках границ объекта

Обозначение характерных точек границ	Координаты, м		Метод определения координат характерной точки	Средняя квадратическая погрешность положения характерной точки (Mt), м	Описание обозначения точки на местности (при наличии)
	X	Y			
1	2	3	4	5	6
1991	484331.99	2358340.00	Картометрический метод	5.0	Закрепление отсутствует
1992	484375.35	2358329.22	Картометрический метод	5.0	Закрепление отсутствует
1993	484380.81	2358340.82	Картометрический метод	5.0	Закрепление отсутствует
1994	484381.35	2358341.62	Картометрический метод	5.0	Закрепление отсутствует
1995	484382.11	2358342.20	Картометрический метод	5.0	Закрепление отсутствует
1996	484381.84	2358347.80	Картометрический метод	5.0	Закрепление отсутствует
1997	484382.20	2358351.05	Картометрический метод	5.0	Закрепление отсутствует
1998	484383.68	2358356.19	Картометрический метод	5.0	Закрепление отсутствует
1999	484386.97	2358362.14	Картометрический метод	5.0	Закрепление отсутствует
2000	484392.03	2358367.36	Картометрический метод	5.0	Закрепление отсутствует
2001	484395.45	2358369.64	Картометрический метод	5.0	Закрепление отсутствует
2002	484396.77	2358368.66	Картометрический метод	5.0	Закрепление отсутствует
2003	484398.76	2358371.22	Картометрический метод	5.0	Закрепление отсутствует
2004	484404.39	2358372.74	Картометрический метод	5.0	Закрепление отсутствует
2005	484411.06	2358373.65	Картометрический метод	5.0	Закрепление отсутствует
2006	484411.43	2358373.76	Картометрический метод	5.0	Закрепление отсутствует
2007	484418.09	2358377.01	Картометрический метод	5.0	Закрепление отсутствует
2008	484422.50	2358381.20	Картометрический метод	5.0	Закрепление отсутствует
2009	484447.43	2358407.41	Картометрический метод	5.0	Закрепление отсутствует
2010	484449.45	2358408.96	Картометрический метод	5.0	Закрепление отсутствует
2011	484451.67	2358409.38	Картометрический метод	5.0	Закрепление отсутствует
2012	484454.17	2358408.63	Картометрический метод	5.0	Закрепление отсутствует
2013	484456.22	2358406.23	Картометрический метод	5.0	Закрепление отсутствует
2014	484456.61	2358403.92	Картометрический метод	5.0	Закрепление отсутствует
2015	484456.38	2358394.65	Картометрический метод	5.0	Закрепление отсутствует

2. Сведения о характерных точках границ объекта

Обозначение характерных точек границ	Координаты, м		Метод определения координат характерной точки	Средняя квадратическая погрешность положения характерной точки (Mt), м	Описание обозначения точки на местности (при наличии)
	X	Y			
1	2	3	4	5	6
2016	484458.98	2358381.06	Картометрический метод	5.0	Закрепление отсутствует
2017	484466.99	2358353.11	Картометрический метод	5.0	Закрепление отсутствует
2018	484468.91	2358343.56	Картометрический метод	5.0	Закрепление отсутствует
2019	484469.26	2358335.21	Картометрический метод	5.0	Закрепление отсутствует
2020	484468.72	2358328.90	Картометрический метод	5.0	Закрепление отсутствует
2021	484465.06	2358306.89	Картометрический метод	5.0	Закрепление отсутствует
2022	484526.16	2358291.68	Картометрический метод	5.0	Закрепление отсутствует
2023	484530.67	2358289.28	Картометрический метод	5.0	Закрепление отсутствует
2024	484533.51	2358285.02	Картометрический метод	5.0	Закрепление отсутствует
2025	484539.43	2358268.05	Картометрический метод	5.0	Закрепление отсутствует
2026	484589.05	2358284.14	Картометрический метод	5.0	Закрепление отсутствует
2027	484608.91	2358288.61	Картометрический метод	5.0	Закрепление отсутствует
2028	484633.68	2358297.30	Картометрический метод	5.0	Закрепление отсутствует
2029	484653.40	2358319.23	Картометрический метод	5.0	Закрепление отсутствует
2030	484663.39	2358325.11	Картометрический метод	5.0	Закрепление отсутствует
2031	484661.82	2358329.17	Картометрический метод	5.0	Закрепление отсутствует
2032	484668.94	2358337.60	Картометрический метод	5.0	Закрепление отсутствует
2033	484674.36	2358344.15	Картометрический метод	5.0	Закрепление отсутствует
2034	484763.79	2358330.75	Картометрический метод	5.0	Закрепление отсутствует
2035	484767.96	2358348.25	Картометрический метод	5.0	Закрепление отсутствует
2036	484771.83	2358369.00	Картометрический метод	5.0	Закрепление отсутствует
2037	484774.59	2358389.91	Картометрический метод	5.0	Закрепление отсутствует
2038	484776.33	2358412.72	Картометрический метод	5.0	Закрепление отсутствует
2039	484776.74	2358426.76	Картометрический метод	5.0	Закрепление отсутствует
1967	484776.49	2358446.11	Картометрический метод	5.0	Закрепление отсутствует

2. Сведения о характерных точках границ объекта

Обозначение характерных точек границ	Координаты, м		Метод определения координат характерной точки	Средняя квадратическая погрешность положения характерной точки (Mt), м	Описание обозначения точки на местности (при наличии)
	X	Y			
1	2	3	4	5	6
2040	469334.53	2384159.88	Картометрический метод	5.0	Закрепление отсутствует
2041	469342.49	2384171.49	Картометрический метод	5.0	Закрепление отсутствует
2042	469343.06	2384173.07	Картометрический метод	5.0	Закрепление отсутствует
2043	469335.65	2384166.47	Картометрический метод	5.0	Закрепление отсутствует
2044	469321.49	2384161.78	Картометрический метод	5.0	Закрепление отсутствует
2045	469317.85	2384155.84	Картометрический метод	5.0	Закрепление отсутствует
2046	469320.80	2384153.26	Картометрический метод	5.0	Закрепление отсутствует
2047	469334.01	2384151.97	Картометрический метод	5.0	Закрепление отсутствует
2040	469334.53	2384159.88	Картометрический метод	5.0	Закрепление отсутствует
2048	478841.60	2375875.98	Картометрический метод	5.0	Закрепление отсутствует
2049	478840.92	2375886.02	Картометрический метод	5.0	Закрепление отсутствует
2050	478841.02	2375890.22	Картометрический метод	5.0	Закрепление отсутствует
2051	478841.34	2375895.14	Картометрический метод	5.0	Закрепление отсутствует
2052	478834.05	2375886.91	Картометрический метод	5.0	Закрепление отсутствует
2053	478827.31	2375884.47	Картометрический метод	5.0	Закрепление отсутствует
2054	478799.82	2375880.37	Картометрический метод	5.0	Закрепление отсутствует
2055	478815.54	2375875.37	Картометрический метод	5.0	Закрепление отсутствует
2056	478834.06	2375875.69	Картометрический метод	5.0	Закрепление отсутствует
2048	478841.60	2375875.98	Картометрический метод	5.0	Закрепление отсутствует
2057	472361.76	2382572.83	Картометрический метод	5.0	Закрепление отсутствует
2058	472363.27	2382575.41	Картометрический метод	5.0	Закрепление отсутствует
2059	472363.58	2382575.94	Картометрический метод	5.0	Закрепление отсутствует
2060	472368.80	2382584.85	Картометрический метод	5.0	Закрепление отсутствует
2061	472367.70	2382606.61	Картометрический метод	5.0	Закрепление отсутствует
2062	472361.99	2382631.36	Картометрический метод	5.0	Закрепление отсутствует

2. Сведения о характерных точках границ объекта

Обозначение характерных точек границ	Координаты, м		Метод определения координат характерной точки	Средняя квадратическая погрешность положения характерной точки (Mt), м	Описание обозначения точки на местности (при наличии)
	X	Y			
1	2	3	4	5	6
2063	472370.32	2382652.77	Картометрический метод	5.0	Закрепление отсутствует
2064	472337.63	2382662.45	Картометрический метод	5.0	Закрепление отсутствует
2065	472334.02	2382655.96	Картометрический метод	5.0	Закрепление отсутствует
2066	472315.64	2382622.95	Картометрический метод	5.0	Закрепление отсутствует
2067	472306.38	2382606.33	Картометрический метод	5.0	Закрепление отсутствует
2068	472289.10	2382575.30	Картометрический метод	5.0	Закрепление отсутствует
2069	472297.35	2382568.48	Картометрический метод	5.0	Закрепление отсутствует
2070	472326.63	2382544.13	Картометрический метод	5.0	Закрепление отсутствует
2057	472361.76	2382572.83	Картометрический метод	5.0	Закрепление отсутствует
2071	472136.55	2382728.49	Картометрический метод	5.0	Закрепление отсутствует
2072	472056.19	2382755.32	Картометрический метод	5.0	Закрепление отсутствует
2073	472075.44	2382739.13	Картометрический метод	5.0	Закрепление отсутствует
2074	472092.93	2382726.66	Картометрический метод	5.0	Закрепление отсутствует
2075	472098.93	2382724.14	Картометрический метод	5.0	Закрепление отсутствует
2076	472106.27	2382718.96	Картометрический метод	5.0	Закрепление отсутствует
2077	472112.85	2382711.66	Картометрический метод	5.0	Закрепление отсутствует
2078	472124.49	2382702.60	Картометрический метод	5.0	Закрепление отсутствует
2079	472135.06	2382695.22	Картометрический метод	5.0	Закрепление отсутствует
2080	472152.00	2382682.79	Картометрический метод	5.0	Закрепление отсутствует
2081	472163.23	2382674.52	Картометрический метод	5.0	Закрепление отсутствует
2082	472185.28	2382694.96	Картометрический метод	5.0	Закрепление отсутствует
2083	472183.73	2382704.05	Картометрический метод	5.0	Закрепление отсутствует
2084	472172.79	2382716.38	Картометрический метод	5.0	Закрепление отсутствует
2071	472136.55	2382728.49	Картометрический метод	5.0	Закрепление отсутствует
2085	478501.43	2375920.86	Картометрический метод	5.0	Закрепление отсутствует

2. Сведения о характерных точках границ объекта

Обозначение характерных точек границ	Координаты, м		Метод определения координат характерной точки	Средняя квадратическая погрешность положения характерной точки (Mt), м	Описание обозначения точки на местности (при наличии)
	X	Y			
1	2	3	4	5	6
2086	478503.64	2375920.98	Картометрический метод	5.0	Закрепление отсутствует
2087	478519.32	2375928.38	Картометрический метод	5.0	Закрепление отсутствует
2088	478529.29	2375939.46	Картометрический метод	5.0	Закрепление отсутствует
2089	478505.68	2375944.88	Картометрический метод	5.0	Закрепление отсутствует
2090	478505.52	2375944.99	Картометрический метод	5.0	Закрепление отсутствует
2091	478493.90	2375947.69	Картометрический метод	5.0	Закрепление отсутствует
2092	478491.24	2375953.85	Картометрический метод	5.0	Закрепление отсутствует
2093	478483.47	2375957.82	Картометрический метод	5.0	Закрепление отсутствует
2094	478472.24	2375957.82	Картометрический метод	5.0	Закрепление отсутствует
2095	478463.69	2375953.42	Картометрический метод	5.0	Закрепление отсутствует
2096	478463.69	2375945.86	Картометрический метод	5.0	Закрепление отсутствует
2097	478472.97	2375939.75	Картометрический метод	5.0	Закрепление отсутствует
2098	478491.28	2375936.34	Картометрический метод	5.0	Закрепление отсутствует
2085	478501.43	2375920.86	Картометрический метод	5.0	Закрепление отсутствует
2099	467610.00	2384139.95	Картометрический метод	5.0	Закрепление отсутствует
2100	467610.99	2384169.29	Картометрический метод	5.0	Закрепление отсутствует
2101	467609.80	2384197.73	Картометрический метод	5.0	Закрепление отсутствует
2102	467604.41	2384146.46	Картометрический метод	5.0	Закрепление отсутствует
2103	467599.45	2384139.81	Картометрический метод	5.0	Закрепление отсутствует
2104	467600.51	2384133.07	Картометрический метод	5.0	Закрепление отсутствует
2105	467609.19	2384125.71	Картометрический метод	5.0	Закрепление отсутствует
2099	467610.00	2384139.95	Картометрический метод	5.0	Закрепление отсутствует
2106	466401.52	2384231.71	Картометрический метод	5.0	Закрепление отсутствует
2107	466417.06	2384232.75	Картометрический метод	5.0	Закрепление отсутствует
2108	466419.18	2384241.90	Картометрический метод	5.0	Закрепление отсутствует

2. Сведения о характерных точках границ объекта

Обозначение характерных точек границ	Координаты, м		Метод определения координат характерной точки	Средняя квадратическая погрешность положения характерной точки (Mt), м	Описание обозначения точки на местности (при наличии)
	X	Y			
1	2	3	4	5	6
2109	466420.59	2384241.86	Картометрический метод	5.0	Закрепление отсутствует
2110	466434.86	2384241.44	Картометрический метод	5.0	Закрепление отсутствует
2111	466441.26	2384263.98	Картометрический метод	5.0	Закрепление отсутствует
2112	466432.94	2384266.41	Картометрический метод	5.0	Закрепление отсутствует
2113	466422.98	2384269.32	Картометрический метод	5.0	Закрепление отсутствует
2114	466419.79	2384281.66	Картометрический метод	5.0	Закрепление отсутствует
2115	466421.60	2384286.86	Картометрический метод	5.0	Закрепление отсутствует
2116	466424.72	2384295.81	Картометрический метод	5.0	Закрепление отсутствует
2117	466427.86	2384304.80	Картометрический метод	5.0	Закрепление отсутствует
2118	466432.12	2384331.14	Картометрический метод	5.0	Закрепление отсутствует
2119	466432.58	2384339.67	Картометрический метод	5.0	Закрепление отсутствует
2120	466410.48	2384343.25	Картометрический метод	5.0	Закрепление отсутствует
2121	466403.36	2384295.04	Картометрический метод	5.0	Закрепление отсутствует
2122	466401.74	2384284.15	Картометрический метод	5.0	Закрепление отсутствует
2123	466398.87	2384264.68	Картометрический метод	5.0	Закрепление отсутствует
2124	466398.42	2384261.65	Картометрический метод	5.0	Закрепление отсутствует
2125	466400.95	2384259.75	Картометрический метод	5.0	Закрепление отсутствует
2126	466404.08	2384259.28	Картометрический метод	5.0	Закрепление отсутствует
2127	466408.68	2384258.58	Картометрический метод	5.0	Закрепление отсутствует
2128	466412.32	2384258.03	Картометрический метод	5.0	Закрепление отсутствует
2129	466413.74	2384255.79	Картометрический метод	5.0	Закрепление отсутствует
2130	466412.94	2384237.09	Картометрический метод	5.0	Закрепление отсутствует
2131	466411.41	2384234.54	Картометрический метод	5.0	Закрепление отсутствует
2132	466403.68	2384233.98	Картометрический метод	5.0	Закрепление отсутствует
2133	466401.80	2384232.19	Картометрический метод	5.0	Закрепление отсутствует

2. Сведения о характерных точках границ объекта

Обозначение характерных точек границ	Координаты, м		Метод определения координат характерной точки	Средняя квадратическая погрешность положения характерной точки (Mt), м	Описание обозначения точки на местности (при наличии)
	X	Y			
1	2	3	4	5	6
2106	466401.52	2384231.71	Картометрический метод	5.0	Закрепление отсутствует
2134	466437.58	2384067.49	Картометрический метод	5.0	Закрепление отсутствует
2135	466443.64	2384080.06	Картометрический метод	5.0	Закрепление отсутствует
2136	466440.02	2384079.62	Картометрический метод	5.0	Закрепление отсутствует
2137	466431.86	2384096.69	Картометрический метод	5.0	Закрепление отсутствует
2138	466431.57	2384107.45	Картометрический метод	5.0	Закрепление отсутствует
2139	466426.73	2384123.70	Картометрический метод	5.0	Закрепление отсутствует
2140	466418.72	2384137.74	Картометрический метод	5.0	Закрепление отсутствует
2141	466406.38	2384147.94	Картометрический метод	5.0	Закрепление отсутствует
2142	466399.69	2384147.94	Картометрический метод	5.0	Закрепление отсутствует
2143	466412.67	2384136.77	Картометрический метод	5.0	Закрепление отсутствует
2144	466415.11	2384130.65	Картометрический метод	5.0	Закрепление отсутствует
2145	466394.64	2384091.87	Картометрический метод	5.0	Закрепление отсутствует
2134	466437.58	2384067.49	Картометрический метод	5.0	Закрепление отсутствует
2146	466682.36	2383818.01	Картометрический метод	5.0	Закрепление отсутствует
2147	466710.52	2383821.23	Картометрический метод	5.0	Закрепление отсутствует
2148	466751.87	2383840.99	Картометрический метод	5.0	Закрепление отсутствует
2149	466745.43	2383849.11	Картометрический метод	5.0	Закрепление отсутствует
2150	466744.77	2383847.68	Картометрический метод	5.0	Закрепление отсутствует
2151	466740.64	2383843.74	Картометрический метод	5.0	Закрепление отсутствует
2152	466735.05	2383840.55	Картометрический метод	5.0	Закрепление отсутствует
2153	466679.45	2383825.89	Картометрический метод	5.0	Закрепление отсутствует
2146	466682.36	2383818.01	Картометрический метод	5.0	Закрепление отсутствует
2154	466980.70	2384112.86	Картометрический метод	5.0	Закрепление отсутствует
2155	466941.42	2384231.15	Картометрический метод	5.0	Закрепление отсутствует

2. Сведения о характерных точках границ объекта

Обозначение характерных точек границ	Координаты, м		Метод определения координат характерной точки	Средняя квадратическая погрешность положения характерной точки (Mt), м	Описание обозначения точки на местности (при наличии)
	X	Y			
1	2	3	4	5	6
2156	466929.07	2384288.31	Картометрический метод	5.0	Закрепление отсутствует
2157	466926.99	2384321.50	Картометрический метод	5.0	Закрепление отсутствует
2158	466925.95	2384346.39	Картометрический метод	5.0	Закрепление отсутствует
2159	466929.08	2384391.40	Картометрический метод	5.0	Закрепление отсутствует
2160	466930.56	2384400.90	Картометрический метод	5.0	Закрепление отсутствует
2161	466942.47	2384457.08	Картометрический метод	5.0	Закрепление отсутствует
2162	466954.70	2384486.57	Картометрический метод	5.0	Закрепление отсутствует
2163	466936.30	2384478.89	Картометрический метод	5.0	Закрепление отсутствует
2164	466937.12	2384476.00	Картометрический метод	5.0	Закрепление отсутствует
2165	466933.60	2384449.80	Картометрический метод	5.0	Закрепление отсутствует
2166	466923.01	2384416.19	Картометрический метод	5.0	Закрепление отсутствует
2167	466914.95	2384367.51	Картометрический метод	5.0	Закрепление отсутствует
2168	466913.86	2384305.24	Картометрический метод	5.0	Закрепление отсутствует
2169	466921.55	2384259.94	Картометрический метод	5.0	Закрепление отсутствует
2170	466934.36	2384213.80	Картометрический метод	5.0	Закрепление отсутствует
2171	466953.47	2384169.94	Картометрический метод	5.0	Закрепление отсутствует
2172	466968.38	2384105.59	Картометрический метод	5.0	Закрепление отсутствует
2173	466966.84	2384059.67	Картометрический метод	5.0	Закрепление отсутствует
2174	466965.41	2384019.62	Картометрический метод	5.0	Закрепление отсутствует
2175	466959.69	2384000.39	Картометрический метод	5.0	Закрепление отсутствует
2176	466975.55	2384002.58	Картометрический метод	5.0	Закрепление отсутствует
2177	466993.76	2384008.83	Картометрический метод	5.0	Закрепление отсутствует
2178	467004.25	2384021.14	Картометрический метод	5.0	Закрепление отсутствует
2179	466999.83	2384038.34	Картометрический метод	5.0	Закрепление отсутствует
2154	466980.70	2384112.86	Картометрический метод	5.0	Закрепление отсутствует

2. Сведения о характерных точках границ объекта

Обозначение характерных точек границ	Координаты, м		Метод определения координат характерной точки	Средняя квадратическая погрешность положения характерной точки (Mt), м	Описание обозначения точки на местности (при наличии)
	X	Y			
1	2	3	4	5	6
2180	468099.26	2383988.04	Картометрический метод	5.0	Закрепление отсутствует
2181	468104.83	2383995.98	Картометрический метод	5.0	Закрепление отсутствует
2182	468102.48	2384011.02	Картометрический метод	5.0	Закрепление отсутствует
2183	468099.39	2384018.08	Картометрический метод	5.0	Закрепление отсутствует
2184	468084.90	2384032.18	Картометрический метод	5.0	Закрепление отсутствует
2185	468083.72	2384039.61	Картометрический метод	5.0	Закрепление отсутствует
2186	468090.38	2384051.23	Картометрический метод	5.0	Закрепление отсутствует
2187	468100.56	2384060.94	Картометрический метод	5.0	Закрепление отсутствует
2188	468092.83	2384064.92	Картометрический метод	5.0	Закрепление отсутствует
2189	468072.53	2384075.65	Картометрический метод	5.0	Закрепление отсутствует
2190	468038.90	2384093.42	Картометрический метод	5.0	Закрепление отсутствует
2191	468038.07	2384093.86	Картометрический метод	5.0	Закрепление отсутствует
2192	468025.75	2384100.38	Картометрический метод	5.0	Закрепление отсутствует
2193	468027.20	2384098.05	Картометрический метод	5.0	Закрепление отсутствует
2194	468032.27	2384084.49	Картометрический метод	5.0	Закрепление отсутствует
2195	468029.31	2384072.26	Картометрический метод	5.0	Закрепление отсутствует
2196	468024.96	2384066.98	Картометрический метод	5.0	Закрепление отсутствует
2197	468024.72	2384056.22	Картометрический метод	5.0	Закрепление отсутствует
2198	468049.04	2384044.91	Картометрический метод	5.0	Закрепление отсутствует
2199	468071.82	2384032.09	Картометрический метод	5.0	Закрепление отсутствует
2200	468076.98	2384022.36	Картометрический метод	5.0	Закрепление отсутствует
2201	468080.71	2384000.76	Картометрический метод	5.0	Закрепление отсутствует
2202	468084.38	2383992.60	Картометрический метод	5.0	Закрепление отсутствует
2180	468099.26	2383988.04	Картометрический метод	5.0	Закрепление отсутствует
2203	468036.55	2384118.42	Картометрический метод	5.0	Закрепление отсутствует

2. Сведения о характерных точках границ объекта

Обозначение характерных точек границ	Координаты, м		Метод определения координат характерной точки	Средняя квадратическая погрешность положения характерной точки (Mt), м	Описание обозначения точки на местности (при наличии)
	X	Y			
1	2	3	4	5	6
2204	468034.68	2384122.48	Картометрический метод	5.0	Закрепление отсутствует
2205	468028.61	2384122.62	Картометрический метод	5.0	Закрепление отсутствует
2206	468034.60	2384119.45	Картометрический метод	5.0	Закрепление отсутствует
2203	468036.55	2384118.42	Картометрический метод	5.0	Закрепление отсутствует
2207	477949.96	2372614.35	Картометрический метод	5.0	Закрепление отсутствует
2208	477947.76	2372610.88	Картометрический метод	5.0	Закрепление отсутствует
2209	477947.72	2372610.50	Картометрический метод	5.0	Закрепление отсутствует
2210	477946.17	2372596.20	Картометрический метод	5.0	Закрепление отсутствует
2211	477955.11	2372600.62	Картометрический метод	5.0	Закрепление отсутствует
2212	477958.06	2372602.07	Картометрический метод	5.0	Закрепление отсутствует
2207	477949.96	2372614.35	Картометрический метод	5.0	Закрепление отсутствует
2213	479866.89	2369813.41	Картометрический метод	5.0	Закрепление отсутствует
2214	479917.24	2369830.40	Картометрический метод	5.0	Закрепление отсутствует
2215	479952.74	2369852.19	Картометрический метод	5.0	Закрепление отсутствует
2216	479982.64	2369880.18	Картометрический метод	5.0	Закрепление отсутствует
2217	479993.60	2369890.07	Картометрический метод	5.0	Закрепление отсутствует
2218	479965.87	2369897.90	Картометрический метод	5.0	Закрепление отсутствует
2219	479948.48	2369896.81	Картометрический метод	5.0	Закрепление отсутствует
2220	479938.23	2369888.95	Картометрический метод	5.0	Закрепление отсутствует
2221	479929.68	2369878.69	Картометрический метод	5.0	Закрепление отсутствует
2222	479916.52	2369873.22	Картометрический метод	5.0	Закрепление отсутствует
2223	479909.64	2369875.93	Картометрический метод	5.0	Закрепление отсутствует
2224	479894.82	2369881.77	Картометрический метод	5.0	Закрепление отсутствует
2225	479877.39	2369884.67	Картометрический метод	5.0	Закрепление отсутствует
2226	479865.25	2369879.89	Картометрический метод	5.0	Закрепление отсутствует

2. Сведения о характерных точках границ объекта

Обозначение характерных точек границ	Координаты, м		Метод определения координат характерной точки	Средняя квадратическая погрешность положения характерной точки (Mt), м	Описание обозначения точки на местности (при наличии)
	X	Y			
1	2	3	4	5	6
2227	479857.40	2369871.51	Картометрический метод	5.0	Закрепление отсутствует
2228	479838.77	2369852.72	Картометрический метод	5.0	Закрепление отсутствует
2229	479823.74	2369844.85	Картометрический метод	5.0	Закрепление отсутствует
2230	479798.46	2369835.80	Картометрический метод	5.0	Закрепление отсутствует
2231	479782.59	2369846.64	Картометрический метод	5.0	Закрепление отсутствует
2232	479775.02	2369851.82	Картометрический метод	5.0	Закрепление отсутствует
2233	479667.13	2369756.82	Картометрический метод	5.0	Закрепление отсутствует
2234	479673.86	2369734.14	Картометрический метод	5.0	Закрепление отсутствует
2235	479695.76	2369717.21	Картометрический метод	5.0	Закрепление отсутствует
2236	479709.06	2369704.30	Картометрический метод	5.0	Закрепление отсутствует
2237	479705.51	2369687.65	Картометрический метод	5.0	Закрепление отсутствует
2238	479706.20	2369683.39	Картометрический метод	5.0	Закрепление отсутствует
2239	479695.93	2369655.71	Картометрический метод	5.0	Закрепление отсутствует
2240	479686.87	2369651.44	Картометрический метод	5.0	Закрепление отсутствует
2241	479671.83	2369658.81	Картометрический метод	5.0	Закрепление отсутствует
2242	479649.39	2369674.83	Картометрический метод	5.0	Закрепление отсутствует
2243	479630.82	2369692.64	Картометрический метод	5.0	Закрепление отсутствует
2244	479620.87	2369524.53	Картометрический метод	5.0	Закрепление отсутствует
2245	479641.15	2369514.76	Картометрический метод	5.0	Закрепление отсутствует
2246	479655.78	2369498.56	Картометрический метод	5.0	Закрепление отсутствует
2247	479680.14	2369548.79	Картометрический метод	5.0	Закрепление отсутствует
2248	479737.65	2369518.90	Картометрический метод	5.0	Закрепление отсутствует
2249	479765.65	2369497.99	Картометрический метод	5.0	Закрепление отсутствует
2250	479768.80	2369501.53	Картометрический метод	5.0	Закрепление отсутствует
2251	479778.31	2369519.98	Картометрический метод	5.0	Закрепление отсутствует

2. Сведения о характерных точках границ объекта

Обозначение характерных точек границ	Координаты, м		Метод определения координат характерной точки	Средняя квадратическая погрешность положения характерной точки (Mt), м	Описание обозначения точки на местности (при наличии)
	X	Y			
1	2	3	4	5	6
2252	479777.20	2369527.19	Картометрический метод	5.0	Закрепление отсутствует
2253	479754.42	2369546.97	Картометрический метод	5.0	Закрепление отсутствует
2254	479726.92	2369562.97	Картометрический метод	5.0	Закрепление отсутствует
2255	479693.64	2369597.10	Картометрический метод	5.0	Закрепление отсутствует
2256	479708.58	2369641.56	Картометрический метод	5.0	Закрепление отсутствует
2257	479752.94	2369727.46	Картометрический метод	5.0	Закрепление отсутствует
2258	479816.95	2369799.30	Картометрический метод	5.0	Закрепление отсутствует
2259	479846.64	2369803.97	Картометрический метод	5.0	Закрепление отсутствует
2213	479866.89	2369813.41	Картометрический метод	5.0	Закрепление отсутствует
2260	479637.42	2369896.00	Картометрический метод	5.0	Закрепление отсутствует
2261	479682.70	2369906.81	Картометрический метод	5.0	Закрепление отсутствует
2262	479720.84	2369927.61	Картометрический метод	5.0	Закрепление отсутствует
2263	479783.27	2369960.83	Картометрический метод	5.0	Закрепление отсутствует
2264	479827.11	2369996.01	Картометрический метод	5.0	Закрепление отсутствует
2265	479848.96	2370018.76	Картометрический метод	5.0	Закрепление отсутствует
2266	479860.86	2370048.51	Картометрический метод	5.0	Закрепление отсутствует
2267	479858.15	2370056.65	Картометрический метод	5.0	Закрепление отсутствует
2268	479851.68	2370060.79	Картометрический метод	5.0	Закрепление отсутствует
2269	479838.49	2370059.37	Картометрический метод	5.0	Закрепление отсутствует
2270	479815.21	2370042.04	Картометрический метод	5.0	Закрепление отсутствует
2271	479802.02	2370032.47	Картометрический метод	5.0	Закрепление отсутствует
2272	479786.12	2370041.14	Картометрический метод	5.0	Закрепление отсутствует
2273	479778.77	2370043.09	Картометрический метод	5.0	Закрепление отсутствует
2274	479777.45	2370043.45	Картометрический метод	5.0	Закрепление отсутствует
2275	479777.39	2370043.30	Картометрический метод	5.0	Закрепление отсутствует

2. Сведения о характерных точках границ объекта

Обозначение характерных точек границ	Координаты, м		Метод определения координат характерной точки	Средняя квадратическая погрешность положения характерной точки (Mt), м	Описание обозначения точки на местности (при наличии)
	X	Y			
1	2	3	4	5	6
2276	479765.30	2370016.27	Картометрический метод	5.0	Закрепление отсутствует
2277	479763.75	2370012.82	Картометрический метод	5.0	Закрепление отсутствует
2278	479734.91	2369985.02	Картометрический метод	5.0	Закрепление отсутствует
2279	479717.65	2369976.93	Картометрический метод	5.0	Закрепление отсутствует
2280	479698.12	2369967.78	Картометрический метод	5.0	Закрепление отсутствует
2281	479692.21	2369965.02	Картометрический метод	5.0	Закрепление отсутствует
2282	479692.11	2369964.97	Картометрический метод	5.0	Закрепление отсутствует
2283	479692.01	2369964.95	Картометрический метод	5.0	Закрепление отсутствует
2284	479677.72	2369961.31	Картометрический метод	5.0	Закрепление отсутствует
2285	479652.42	2369954.88	Картометрический метод	5.0	Закрепление отсутствует
2260	479637.42	2369896.00	Картометрический метод	5.0	Закрепление отсутствует
2286	477244.55	2372273.63	Картометрический метод	5.0	Закрепление отсутствует
2287	477243.36	2372301.02	Картометрический метод	5.0	Закрепление отсутствует
2288	477258.49	2372313.12	Картометрический метод	5.0	Закрепление отсутствует
2289	477309.48	2372328.24	Картометрический метод	5.0	Закрепление отсутствует
2290	477341.84	2372352.40	Картометрический метод	5.0	Закрепление отсутствует
2291	477370.77	2372305.65	Картометрический метод	5.0	Закрепление отсутствует
2292	477397.55	2372316.54	Картометрический метод	5.0	Закрепление отсутствует
2293	477399.06	2372317.15	Картометрический метод	5.0	Закрепление отсутствует
2294	477384.33	2372345.16	Картометрический метод	5.0	Закрепление отсутствует
2295	477435.34	2372406.49	Картометрический метод	5.0	Закрепление отсутствует
2296	477410.68	2372407.69	Картометрический метод	5.0	Закрепление отсутствует
2297	477385.80	2372399.36	Картометрический метод	5.0	Закрепление отсутствует
2298	477375.46	2372391.31	Картометрический метод	5.0	Закрепление отсутствует
2299	477374.64	2372390.66	Картометрический метод	5.0	Закрепление отсутствует

2. Сведения о характерных точках границ объекта

Обозначение характерных точек границ	Координаты, м		Метод определения координат характерной точки	Средняя квадратическая погрешность положения характерной точки (Mt), м	Описание обозначения точки на местности (при наличии)
	X	Y			
1	2	3	4	5	6
2300	477375.38	2372389.32	Картометрический метод	5.0	Закрепление отсутствует
2301	477371.83	2372377.54	Картометрический метод	5.0	Закрепление отсутствует
2302	477378.27	2372369.35	Картометрический метод	5.0	Закрепление отсутствует
2303	477383.32	2372362.91	Картометрический метод	5.0	Закрепление отсутствует
2304	477376.12	2372355.52	Картометрический метод	5.0	Закрепление отсутствует
2305	477374.05	2372359.20	Картометрический метод	5.0	Закрепление отсутствует
2306	477367.95	2372370.00	Картометрический метод	5.0	Закрепление отсутствует
2307	477336.77	2372369.67	Картометрический метод	5.0	Закрепление отсутствует
2308	477282.45	2372341.97	Картометрический метод	5.0	Закрепление отсутствует
2309	477222.45	2372320.94	Картометрический метод	5.0	Закрепление отсутствует
2310	477221.53	2372320.69	Картометрический метод	5.0	Закрепление отсутствует
2311	477209.00	2372318.02	Картометрический метод	5.0	Закрепление отсутствует
2312	477210.63	2372315.99	Картометрический метод	5.0	Закрепление отсутствует
2286	477244.55	2372273.63	Картометрический метод	5.0	Закрепление отсутствует
2313	477358.05	2372384.73	Картометрический метод	5.0	Закрепление отсутствует
2314	477339.35	2372413.70	Картометрический метод	5.0	Закрепление отсутствует
2315	477321.69	2372441.41	Картометрический метод	5.0	Закрепление отсутствует
2316	477289.61	2372425.67	Картометрический метод	5.0	Закрепление отсутствует
2317	477295.69	2372400.86	Картометрический метод	5.0	Закрепление отсутствует
2318	477292.40	2372383.50	Картометрический метод	5.0	Закрепление отсутствует
2319	477270.77	2372365.30	Картометрический метод	5.0	Закрепление отсутствует
2320	477240.78	2372349.47	Картометрический метод	5.0	Закрепление отсутствует
2321	477213.18	2372341.98	Картометрический метод	5.0	Закрепление отсутствует
2322	477180.62	2372335.37	Картометрический метод	5.0	Закрепление отсутствует
2323	477176.45	2372331.67	Картометрический метод	5.0	Закрепление отсутствует

2. Сведения о характерных точках границ объекта

Обозначение характерных точек границ	Координаты, м		Метод определения координат характерной точки	Средняя квадратическая погрешность положения характерной точки (Mt), м	Описание обозначения точки на местности (при наличии)
	X	Y			
1	2	3	4	5	6
2324	477177.05	2372329.58	Картометрический метод	5.0	Закрепление отсутствует
2325	477177.88	2372326.76	Картометрический метод	5.0	Закрепление отсутствует
2326	477191.29	2372329.60	Картометрический метод	5.0	Закрепление отсутствует
2327	477217.95	2372335.26	Картометрический метод	5.0	Закрепление отсутствует
2328	477276.96	2372355.94	Картометрический метод	5.0	Закрепление отсутствует
2329	477332.58	2372384.28	Картометрический метод	5.0	Закрепление отсутствует
2330	477333.70	2372384.55	Картометрический метод	5.0	Закрепление отсутствует
2313	477358.05	2372384.73	Картометрический метод	5.0	Закрепление отсутствует
2331	471249.07	2382867.89	Картометрический метод	5.0	Закрепление отсутствует
2332	471254.65	2382867.92	Картометрический метод	5.0	Закрепление отсутствует
2333	471271.35	2382868.00	Картометрический метод	5.0	Закрепление отсутствует
2334	471286.86	2382876.43	Картометрический метод	5.0	Закрепление отсутствует
2335	471287.90	2382876.99	Картометрический метод	5.0	Закрепление отсутствует
2336	471289.23	2382879.84	Картометрический метод	5.0	Закрепление отсутствует
2337	471297.86	2382898.22	Картометрический метод	5.0	Закрепление отсутствует
2338	471294.66	2382911.25	Картометрический метод	5.0	Закрепление отсутствует
2339	471285.23	2382924.20	Картометрический метод	5.0	Закрепление отсутствует
2340	471273.65	2382928.96	Картометрический метод	5.0	Закрепление отсутствует
2341	471272.38	2382929.48	Картометрический метод	5.0	Закрепление отсутствует
2342	471256.35	2382927.85	Картометрический метод	5.0	Закрепление отсутствует
2343	471252.18	2382926.26	Картометрический метод	5.0	Закрепление отсутствует
2344	471240.97	2382922.00	Картометрический метод	5.0	Закрепление отсутствует
2345	471228.44	2382923.10	Картометрический метод	5.0	Закрепление отсутствует
2346	471223.77	2382923.51	Картометрический метод	5.0	Закрепление отсутствует
2347	471216.03	2382928.93	Картометрический метод	5.0	Закрепление отсутствует

2. Сведения о характерных точках границ объекта

Обозначение характерных точек границ	Координаты, м		Метод определения координат характерной точки	Средняя квадратическая погрешность положения характерной точки (Mt), м	Описание обозначения точки на местности (при наличии)
	X	Y			
1	2	3	4	5	6
2348	471196.73	2382942.46	Картометрический метод	5.0	Закрепление отсутствует
2349	471189.83	2382956.86	Картометрический метод	5.0	Закрепление отсутствует
2350	471180.66	2382975.98	Картометрический метод	5.0	Закрепление отсутствует
2351	471180.39	2382976.55	Картометрический метод	5.0	Закрепление отсутствует
2352	471178.82	2382970.56	Картометрический метод	5.0	Закрепление отсутствует
2353	471178.58	2382969.66	Картометрический метод	5.0	Закрепление отсутствует
2354	471178.32	2382968.67	Картометрический метод	5.0	Закрепление отсутствует
2355	471175.90	2382959.45	Картометрический метод	5.0	Закрепление отсутствует
2356	471162.26	2382930.09	Картометрический метод	5.0	Закрепление отсутствует
2357	471161.56	2382926.70	Картометрический метод	5.0	Закрепление отсутствует
2358	471159.73	2382917.91	Картометрический метод	5.0	Закрепление отсутствует
2359	471161.47	2382904.11	Картометрический метод	5.0	Закрепление отсутствует
2360	471198.54	2382884.51	Картометрический метод	5.0	Закрепление отсутствует
2361	471222.48	2382883.96	Картометрический метод	5.0	Закрепление отсутствует
2362	471235.60	2382876.04	Картометрический метод	5.0	Закрепление отсутствует
2363	471240.67	2382872.97	Картометрический метод	5.0	Закрепление отсутствует
2331	471249.07	2382867.89	Картометрический метод	5.0	Закрепление отсутствует
2364	465352.96	2393573.65	Картометрический метод	5.0	Закрепление отсутствует
2365	465360.45	2393587.06	Картометрический метод	5.0	Закрепление отсутствует
2366	465362.79	2393610.41	Картометрический метод	5.0	Закрепление отсутствует
2367	465364.02	2393641.92	Картометрический метод	5.0	Закрепление отсутствует
2368	465356.09	2393664.38	Картометрический метод	5.0	Закрепление отсутствует
2369	465343.46	2393703.04	Картометрический метод	5.0	Закрепление отсутствует
2370	465334.87	2393730.63	Картометрический метод	5.0	Закрепление отсутствует
2371	465327.24	2393749.65	Картометрический метод	5.0	Закрепление отсутствует

2. Сведения о характерных точках границ объекта

Обозначение характерных точек границ	Координаты, м		Метод определения координат характерной точки	Средняя квадратическая погрешность положения характерной точки (Mt), м	Описание обозначения точки на местности (при наличии)
	X	Y			
1	2	3	4	5	6
2372	465328.00	2393612.88	Картометрический метод	5.0	Закрепление отсутствует
2373	465328.04	2393598.42	Картометрический метод	5.0	Закрепление отсутствует
2374	465329.01	2393598.50	Картометрический метод	5.0	Закрепление отсутствует
2375	465340.12	2393588.32	Картометрический метод	5.0	Закрепление отсутствует
2376	465343.28	2393578.46	Картометрический метод	5.0	Закрепление отсутствует
2364	465352.96	2393573.65	Картометрический метод	5.0	Закрепление отсутствует
2377	480994.20	2371384.33	Картометрический метод	5.0	Закрепление отсутствует
2378	480989.10	2371405.05	Картометрический метод	5.0	Закрепление отсутствует
2379	480977.77	2371418.48	Картометрический метод	5.0	Закрепление отсутствует
2380	480991.36	2371380.80	Картометрический метод	5.0	Закрепление отсутствует
2381	480993.44	2371379.17	Картометрический метод	5.0	Закрепление отсутствует
2377	480994.20	2371384.33	Картометрический метод	5.0	Закрепление отсутствует
2382	481008.77	2371106.25	Картометрический метод	5.0	Закрепление отсутствует
2383	481015.66	2371107.52	Картометрический метод	5.0	Закрепление отсутствует
2384	481018.41	2371112.33	Картометрический метод	5.0	Закрепление отсутствует
2385	481016.45	2371121.26	Картометрический метод	5.0	Закрепление отсутствует
2386	481001.44	2371126.08	Картометрический метод	5.0	Закрепление отсутствует
2387	480990.08	2371136.63	Картометрический метод	5.0	Закрепление отсутствует
2388	480989.74	2371143.17	Картометрический метод	5.0	Закрепление отсутствует
2389	480993.75	2371153.25	Картометрический метод	5.0	Закрепление отсутствует
2390	480995.36	2371157.27	Картометрический метод	5.0	Закрепление отсутствует
2391	480993.76	2371163.68	Картометрический метод	5.0	Закрепление отсутствует
2392	480987.68	2371167.53	Картометрический метод	5.0	Закрепление отсутствует
2393	480981.61	2371171.37	Картометрический метод	5.0	Закрепление отсутствует
2394	480981.60	2371171.63	Картометрический метод	5.0	Закрепление отсутствует

2. Сведения о характерных точках границ объекта

Обозначение характерных точек границ	Координаты, м		Метод определения координат характерной точки	Средняя квадратическая погрешность положения характерной точки (Mt), м	Описание обозначения точки на местности (при наличии)
	X	Y			
1	2	3	4	5	6
2395	480981.51	2371175.19	Картометрический метод	5.0	Закрепление отсутствует
2396	480978.82	2371173.37	Картометрический метод	5.0	Закрепление отсутствует
2397	480976.95	2371163.57	Картометрический метод	5.0	Закрепление отсутствует
2398	480985.85	2371146.79	Картометрический метод	5.0	Закрепление отсутствует
2399	480986.26	2371139.76	Картометрический метод	5.0	Закрепление отсутствует
2400	480984.01	2371129.97	Картометрический метод	5.0	Закрепление отсутствует
2401	480974.66	2371112.05	Картометрический метод	5.0	Закрепление отсутствует
2402	480983.67	2371112.33	Картометрический метод	5.0	Закрепление отсутствует
2403	480993.41	2371111.99	Картометрический метод	5.0	Закрепление отсутствует
2404	480993.53	2371111.95	Картометрический метод	5.0	Закрепление отсутствует
2382	481008.77	2371106.25	Картометрический метод	5.0	Закрепление отсутствует
2405	480975.52	2370878.82	Картометрический метод	5.0	Закрепление отсутствует
2406	480973.82	2370897.15	Картометрический метод	5.0	Закрепление отсутствует
2407	480969.57	2370907.48	Картометрический метод	5.0	Закрепление отсутствует
2408	480974.19	2370909.17	Картометрический метод	5.0	Закрепление отсутствует
2409	480983.65	2370910.51	Картометрический метод	5.0	Закрепление отсутствует
2410	480990.08	2370920.34	Картометрический метод	5.0	Закрепление отсутствует
2411	480983.16	2370927.99	Картометрический метод	5.0	Закрепление отсутствует
2412	480962.65	2370942.19	Картометрический метод	5.0	Закрепление отсутствует
2413	480959.00	2370948.64	Картометрический метод	5.0	Закрепление отсутствует
2414	480954.29	2370944.54	Картометрический метод	5.0	Закрепление отсутствует
2415	480952.06	2370913.16	Картометрический метод	5.0	Закрепление отсутствует
2416	480945.10	2370904.04	Картометрический метод	5.0	Закрепление отсутствует
2417	480944.39	2370897.31	Картометрический метод	5.0	Закрепление отсутствует
2418	480948.93	2370886.26	Картометрический метод	5.0	Закрепление отсутствует

2. Сведения о характерных точках границ объекта

Обозначение характерных точек границ	Координаты, м		Метод определения координат характерной точки	Средняя квадратическая погрешность положения характерной точки (Mt), м	Описание обозначения точки на местности (при наличии)
	X	Y			
1	2	3	4	5	6
2419	480966.72	2370877.13	Картометрический метод	5.0	Закрепление отсутствует
2420	480967.22	2370863.35	Картометрический метод	5.0	Закрепление отсутствует
2421	480968.13	2370860.55	Картометрический метод	5.0	Закрепление отсутствует
2422	480968.61	2370862.43	Картометрический метод	5.0	Закрепление отсутствует
2405	480975.52	2370878.82	Картометрический метод	5.0	Закрепление отсутствует
2423	480998.95	2371190.86	Картометрический метод	5.0	Закрепление отсутствует
2424	481009.92	2371193.26	Картометрический метод	5.0	Закрепление отсутствует
2425	481010.72	2371201.74	Картометрический метод	5.0	Закрепление отсутствует
2426	480996.97	2371215.50	Картометрический метод	5.0	Закрепление отсутствует
2427	480981.61	2371224.45	Картометрический метод	5.0	Закрепление отсутствует
2428	480978.73	2371227.54	Картометрический метод	5.0	Закрепление отсутствует
2429	480971.17	2371235.67	Картометрический метод	5.0	Закрепление отсутствует
2430	480969.79	2371247.82	Картометрический метод	5.0	Закрепление отсутствует
2431	480969.76	2371243.37	Картометрический метод	5.0	Закрепление отсутствует
2432	480963.86	2371231.57	Картометрический метод	5.0	Закрепление отсутствует
2433	480999.17	2371191.70	Картометрический метод	5.0	Закрепление отсутствует
2423	480998.95	2371190.86	Картометрический метод	5.0	Закрепление отсутствует
2434	480970.42	2370958.82	Картометрический метод	5.0	Закрепление отсутствует
2435	480983.16	2370962.34	Картометрический метод	5.0	Закрепление отсутствует
2436	480988.75	2370967.80	Картометрический метод	5.0	Закрепление отсутствует
2437	480987.34	2370985.43	Картометрический метод	5.0	Закрепление отсутствует
2438	480992.61	2371008.46	Картометрический метод	5.0	Закрепление отсутствует
2439	480990.89	2371020.17	Картометрический метод	5.0	Закрепление отсутствует
2440	480982.41	2371029.45	Картометрический метод	5.0	Закрепление отсутствует
2441	480977.59	2371037.92	Картометрический метод	5.0	Закрепление отсутствует

2. Сведения о характерных точках границ объекта

Обозначение характерных точек границ	Координаты, м		Метод определения координат характерной точки	Средняя квадратическая погрешность положения характерной точки (Mt), м	Описание обозначения точки на местности (при наличии)
	X	Y			
1	2	3	4	5	6
2442	480978.05	2371047.22	Картометрический метод	5.0	Закрепление отсутствует
2443	480982.06	2371054.10	Картометрический метод	5.0	Закрепление отсутствует
2444	480988.93	2371061.42	Картометрический метод	5.0	Закрепление отсутствует
2445	480985.98	2371065.55	Картометрический метод	5.0	Закрепление отсутствует
2446	480982.87	2371069.92	Картометрический метод	5.0	Закрепление отсутствует
2447	480967.06	2371084.82	Картометрический метод	5.0	Закрепление отсутствует
2448	480964.77	2371093.10	Картометрический метод	5.0	Закрепление отсутствует
2449	480960.72	2371085.34	Картометрический метод	5.0	Закрепление отсутствует
2450	480959.99	2371077.77	Картометрический метод	5.0	Закрепление отсутствует
2451	480966.49	2371075.37	Картометрический метод	5.0	Закрепление отсутствует
2452	480978.28	2371061.04	Картометрический метод	5.0	Закрепление отсутствует
2453	480978.61	2371050.91	Картометрический метод	5.0	Закрепление отсутствует
2454	480967.81	2371033.78	Картометрический метод	5.0	Закрепление отсутствует
2455	480975.40	2371020.68	Картометрический метод	5.0	Закрепление отсутствует
2456	480976.25	2371008.30	Картометрический метод	5.0	Закрепление отсутствует
2457	480966.26	2371001.21	Картометрический метод	5.0	Закрепление отсутствует
2458	480954.41	2370999.84	Картометрический метод	5.0	Закрепление отсутствует
2459	480946.89	2370991.02	Картометрический метод	5.0	Закрепление отсутствует
2460	480947.32	2370984.83	Картометрический метод	5.0	Закрепление отсутствует
2461	480965.29	2370958.84	Картометрический метод	5.0	Закрепление отсутствует
2462	480965.20	2370957.52	Картометрический метод	5.0	Закрепление отсутствует
2434	480970.42	2370958.82	Картометрический метод	5.0	Закрепление отсутствует
2463	476978.34	2376984.29	Картометрический метод	5.0	Закрепление отсутствует
2464	476967.38	2376971.71	Картометрический метод	5.0	Закрепление отсутствует
2465	476967.13	2376971.42	Картометрический метод	5.0	Закрепление отсутствует

2. Сведения о характерных точках границ объекта

Обозначение характерных точек границ	Координаты, м		Метод определения координат характерной точки	Средняя квадратическая погрешность положения характерной точки (Mt), м	Описание обозначения точки на местности (при наличии)
	X	Y			
1	2	3	4	5	6
2466	476979.40	2376953.23	Картометрический метод	5.0	Закрепление отсутствует
2467	476980.24	2376947.79	Картометрический метод	5.0	Закрепление отсутствует
2468	476984.47	2376963.80	Картометрический метод	5.0	Закрепление отсутствует
2469	476986.49	2376968.69	Картометрический метод	5.0	Закрепление отсутствует
2470	476987.68	2376970.52	Картометрический метод	5.0	Закрепление отсутствует
2471	476998.65	2376985.47	Картометрический метод	5.0	Закрепление отсутствует
2472	477006.88	2376996.69	Картометрический метод	5.0	Закрепление отсутствует
2463	476978.34	2376984.29	Картометрический метод	5.0	Закрепление отсутствует
2473	477107.92	2376384.38	Картометрический метод	5.0	Закрепление отсутствует
2474	477102.67	2376384.50	Картометрический метод	5.0	Закрепление отсутствует
2475	477075.73	2376371.79	Картометрический метод	5.0	Закрепление отсутствует
2476	477075.72	2376360.98	Картометрический метод	5.0	Закрепление отсутствует
2477	477068.97	2376335.69	Картометрический метод	5.0	Закрепление отсутствует
2478	477071.92	2376331.26	Картометрический метод	5.0	Закрепление отсутствует
2479	477086.04	2376326.21	Картометрический метод	5.0	Закрепление отсутствует
2480	477102.49	2376317.99	Картометрический метод	5.0	Закрепление отсутствует
2481	477104.79	2376307.46	Картометрический метод	5.0	Закрепление отсутствует
2482	477108.38	2376294.81	Картометрический метод	5.0	Закрепление отсутствует
2483	477118.91	2376282.17	Картометрический метод	5.0	Закрепление отсутствует
2484	477133.04	2376276.27	Картометрический метод	5.0	Закрепление отсутствует
2485	477161.89	2376274.16	Картометрический метод	5.0	Закрепление отсутствует
2486	477167.03	2376271.40	Картометрический метод	5.0	Закрепление отсутствует
2487	477175.99	2376276.08	Картометрический метод	5.0	Закрепление отсутствует
2488	477187.34	2376272.02	Картометрический метод	5.0	Закрепление отсутствует
2489	477195.23	2376274.76	Картометрический метод	5.0	Закрепление отсутствует

2. Сведения о характерных точках границ объекта

Обозначение характерных точек границ	Координаты, м		Метод определения координат характерной точки	Средняя квадратическая погрешность положения характерной точки (Mt), м	Описание обозначения точки на местности (при наличии)
	X	Y			
1	2	3	4	5	6
2490	477149.32	2376320.56	Картометрический метод	5.0	Закрепление отсутствует
2473	477107.92	2376384.38	Картометрический метод	5.0	Закрепление отсутствует
2491	477074.72	2376381.79	Картометрический метод	5.0	Закрепление отсутствует
2492	477086.23	2376386.57	Картометрический метод	5.0	Закрепление отсутствует
2493	477088.48	2376391.68	Картометрический метод	5.0	Закрепление отсутствует
2494	477070.11	2376388.32	Картометрический метод	5.0	Закрепление отсутствует
2491	477074.72	2376381.79	Картометрический метод	5.0	Закрепление отсутствует
2495	471324.95	2393558.58	Картометрический метод	5.0	Закрепление отсутствует
2496	471322.92	2393612.83	Картометрический метод	5.0	Закрепление отсутствует
2497	471316.06	2393621.39	Картометрический метод	5.0	Закрепление отсутствует
2498	471319.26	2393582.98	Картометрический метод	5.0	Закрепление отсутствует
2499	471283.26	2393613.46	Картометрический метод	5.0	Закрепление отсутствует
2500	471274.82	2393617.85	Картометрический метод	5.0	Закрепление отсутствует
2501	471241.76	2393634.97	Картометрический метод	5.0	Закрепление отсутствует
2502	471234.47	2393640.43	Картометрический метод	5.0	Закрепление отсутствует
2503	471173.23	2393576.36	Картометрический метод	5.0	Закрепление отсутствует
2504	471181.29	2393570.12	Картометрический метод	5.0	Закрепление отсутствует
2505	471186.44	2393565.62	Картометрический метод	5.0	Закрепление отсутствует
2506	471185.05	2393564.24	Картометрический метод	5.0	Закрепление отсутствует
2507	471222.07	2393520.48	Картометрический метод	5.0	Закрепление отсутствует
2508	471191.99	2393501.70	Картометрический метод	5.0	Закрепление отсутствует
2509	471202.22	2393471.42	Картометрический метод	5.0	Закрепление отсутствует
2510	471218.41	2393476.62	Картометрический метод	5.0	Закрепление отсутствует
2511	471258.23	2393489.82	Картометрический метод	5.0	Закрепление отсутствует
2512	471275.72	2393443.45	Картометрический метод	5.0	Закрепление отсутствует

2. Сведения о характерных точках границ объекта

Обозначение характерных точек границ	Координаты, м		Метод определения координат характерной точки	Средняя квадратическая погрешность положения характерной точки (Mt), м	Описание обозначения точки на местности (при наличии)
	X	Y			
1	2	3	4	5	6
2513	471281.47	2393444.65	Картометрический метод	5.0	Закрепление отсутствует
2514	471325.65	2393448.66	Картометрический метод	5.0	Закрепление отсутствует
2515	471324.32	2393480.75	Картометрический метод	5.0	Закрепление отсутствует
2516	471324.03	2393486.21	Картометрический метод	5.0	Закрепление отсутствует
2517	471323.78	2393505.84	Картометрический метод	5.0	Закрепление отсутствует
2518	471325.59	2393515.08	Картометрический метод	5.0	Закрепление отсутствует
2495	471324.95	2393558.58	Картометрический метод	5.0	Закрепление отсутствует
2519	471288.32	2393344.70	Картометрический метод	5.0	Закрепление отсутствует
2520	471294.26	2393327.10	Картометрический метод	5.0	Закрепление отсутствует
2521	471299.66	2393336.84	Картометрический метод	5.0	Закрепление отсутствует
2522	471301.12	2393340.09	Картометрический метод	5.0	Закрепление отсутствует
2523	471306.73	2393350.33	Картометрический метод	5.0	Закрепление отсутствует
2524	471291.73	2393344.94	Картометрический метод	5.0	Закрепление отсутствует
2519	471288.32	2393344.70	Картометрический метод	5.0	Закрепление отсутствует
2525	471358.28	2390584.88	Картометрический метод	5.0	Закрепление отсутствует
2526	471339.84	2390590.95	Картометрический метод	5.0	Закрепление отсутствует
2527	471334.23	2390589.86	Картометрический метод	5.0	Закрепление отсутствует
2528	471326.26	2390581.94	Картометрический метод	5.0	Закрепление отсутствует
2529	471304.19	2390554.15	Картометрический метод	5.0	Закрепление отсутствует
2530	471307.55	2390538.46	Картометрический метод	5.0	Закрепление отсутствует
2531	471303.91	2390532.96	Картометрический метод	5.0	Закрепление отсутствует
2532	471308.70	2390536.70	Картометрический метод	5.0	Закрепление отсутствует
2533	471312.38	2390540.36	Картометрический метод	5.0	Закрепление отсутствует
2534	471322.60	2390553.24	Картометрический метод	5.0	Закрепление отсутствует
2535	471334.98	2390568.55	Картометрический метод	5.0	Закрепление отсутствует

2. Сведения о характерных точках границ объекта

Обозначение характерных точек границ	Координаты, м		Метод определения координат характерной точки	Средняя квадратическая погрешность положения характерной точки (Mt), м	Описание обозначения точки на местности (при наличии)
	X	Y			
1	2	3	4	5	6
2525	471358.28	2390584.88	Картометрический метод	5.0	Закрепление отсутствует
2536	471614.79	2390105.90	Картометрический метод	5.0	Закрепление отсутствует
2537	471597.41	2390135.90	Картометрический метод	5.0	Закрепление отсутствует
2538	471594.33	2390156.37	Картометрический метод	5.0	Закрепление отсутствует
2539	471595.00	2390177.67	Картометрический метод	5.0	Закрепление отсутствует
2540	471595.83	2390180.88	Картометрический метод	5.0	Закрепление отсутствует
2541	471591.24	2390181.84	Картометрический метод	5.0	Закрепление отсутствует
2542	471586.65	2390157.73	Картометрический метод	5.0	Закрепление отсутствует
2543	471585.39	2390148.89	Картометрический метод	5.0	Закрепление отсутствует
2544	471586.22	2390144.17	Картометрический метод	5.0	Закрепление отсутствует
2545	471588.17	2390138.98	Картометрический метод	5.0	Закрепление отсутствует
2546	471591.26	2390132.22	Картометрический метод	5.0	Закрепление отсутствует
2547	471603.32	2390116.22	Картометрический метод	5.0	Закрепление отсутствует
2548	471613.79	2390105.19	Картометрический метод	5.0	Закрепление отсутствует
2536	471614.79	2390105.90	Картометрический метод	5.0	Закрепление отсутствует
2549	465224.74	2394760.87	Картометрический метод	5.0	Закрепление отсутствует
2550	465219.35	2394739.01	Картометрический метод	5.0	Закрепление отсутствует
2551	465229.22	2394724.86	Картометрический метод	5.0	Закрепление отсутствует
2552	465237.38	2394720.56	Картометрический метод	5.0	Закрепление отсутствует
2553	465243.61	2394717.28	Картометрический метод	5.0	Закрепление отсутствует
2554	465258.98	2394713.76	Картометрический метод	5.0	Закрепление отсутствует
2555	465265.66	2394714.27	Картометрический метод	5.0	Закрепление отсутствует
2556	465272.34	2394714.78	Картометрический метод	5.0	Закрепление отсутствует
2557	465288.74	2394720.36	Картометрический метод	5.0	Закрепление отсутствует
2558	465297.33	2394718.85	Картометрический метод	5.0	Закрепление отсутствует

2. Сведения о характерных точках границ объекта

Обозначение характерных точек границ	Координаты, м		Метод определения координат характерной точки	Средняя квадратическая погрешность положения характерной точки (Mt), м	Описание обозначения точки на местности (при наличии)
	X	Y			
1	2	3	4	5	6
2559	465300.10	2394712.99	Картометрический метод	5.0	Закрепление отсутствует
2560	465305.32	2394706.38	Картометрический метод	5.0	Закрепление отсутствует
2561	465308.02	2394718.78	Картометрический метод	5.0	Закрепление отсутствует
2562	465301.94	2394729.03	Картометрический метод	5.0	Закрепление отсутствует
2563	465290.89	2394730.30	Картометрический метод	5.0	Закрепление отсутствует
2564	465286.83	2394729.14	Картометрический метод	5.0	Закрепление отсутствует
2565	465261.53	2394721.91	Картометрический метод	5.0	Закрепление отсутствует
2566	465253.03	2394724.12	Картометрический метод	5.0	Закрепление отсутствует
2567	465226.11	2394757.42	Картометрический метод	5.0	Закрепление отсутствует
2549	465224.74	2394760.87	Картометрический метод	5.0	Закрепление отсутствует
2568	465412.31	2395039.50	Картометрический метод	5.0	Закрепление отсутствует
2569	465404.97	2395041.64	Картометрический метод	5.0	Закрепление отсутствует
2570	465407.39	2395036.53	Картометрический метод	5.0	Закрепление отсутствует
2571	465411.77	2395032.42	Картометрический метод	5.0	Закрепление отсутствует
2568	465412.31	2395039.50	Картометрический метод	5.0	Закрепление отсутствует
2572	465530.60	2394776.27	Картометрический метод	5.0	Закрепление отсутствует
2573	465538.43	2394781.89	Картометрический метод	5.0	Закрепление отсутствует
2574	465546.85	2394782.32	Картометрический метод	5.0	Закрепление отсутствует
2575	465566.65	2394782.31	Картометрический метод	5.0	Закрепление отсутствует
2576	465567.20	2394787.78	Картометрический метод	5.0	Закрепление отсутствует
2577	465562.73	2394802.11	Картометрический метод	5.0	Закрепление отсутствует
2578	465547.71	2394812.01	Картометрический метод	5.0	Закрепление отсутствует
2579	465539.06	2394812.77	Картометрический метод	5.0	Закрепление отсутствует
2580	465527.41	2394777.59	Картометрический метод	5.0	Закрепление отсутствует
2572	465530.60	2394776.27	Картометрический метод	5.0	Закрепление отсутствует

2. Сведения о характерных точках границ объекта

Обозначение характерных точек границ	Координаты, м		Метод определения координат характерной точки	Средняя квадратическая погрешность положения характерной точки (Mt), м	Описание обозначения точки на местности (при наличии)
	X	Y			
1	2	3	4	5	6
2581	476188.47	2378108.22	Картометрический метод	5.0	Закрепление отсутствует
2582	476177.61	2378117.64	Картометрический метод	5.0	Закрепление отсутствует
2583	476150.81	2378135.60	Картометрический метод	5.0	Закрепление отсутствует
2584	476147.19	2378138.73	Картометрический метод	5.0	Закрепление отсутствует
2585	476132.98	2378145.87	Картометрический метод	5.0	Закрепление отсутствует
2586	476122.73	2378148.88	Картометрический метод	5.0	Закрепление отсутствует
2587	476112.48	2378151.90	Картометрический метод	5.0	Закрепление отсутствует
2588	476099.68	2378153.31	Картометрический метод	5.0	Закрепление отсутствует
2589	476091.13	2378155.66	Картометрический метод	5.0	Закрепление отсутствует
2590	476089.53	2378154.91	Картометрический метод	5.0	Закрепление отсутствует
2591	476082.71	2378150.19	Картометрический метод	5.0	Закрепление отсутствует
2592	476129.10	2378123.78	Картометрический метод	5.0	Закрепление отсутствует
2593	476157.26	2378112.26	Картометрический метод	5.0	Закрепление отсутствует
2594	476172.35	2378105.32	Картометрический метод	5.0	Закрепление отсутствует
2595	476183.68	2378101.58	Картометрический метод	5.0	Закрепление отсутствует
2596	476184.66	2378101.28	Картометрический метод	5.0	Закрепление отсутствует
2597	476188.08	2378102.07	Картометрический метод	5.0	Закрепление отсутствует
2581	476188.47	2378108.22	Картометрический метод	5.0	Закрепление отсутствует
2598	466590.15	2383851.96	Картометрический метод	5.0	Закрепление отсутствует
2599	466629.34	2383854.78	Картометрический метод	5.0	Закрепление отсутствует
2600	466658.84	2383862.58	Картометрический метод	5.0	Закрепление отсутствует
2601	466655.18	2383877.19	Картометрический метод	5.0	Закрепление отсутствует
2602	466612.09	2383869.19	Картометрический метод	5.0	Закрепление отсутствует
2603	466562.89	2383871.58	Картометрический метод	5.0	Закрепление отсутствует
2604	466525.19	2383880.01	Картометрический метод	5.0	Закрепление отсутствует

2. Сведения о характерных точках границ объекта

Обозначение характерных точек границ	Координаты, м		Метод определения координат характерной точки	Средняя квадратическая погрешность положения характерной точки (Mt), м	Описание обозначения точки на местности (при наличии)
	X	Y			
1	2	3	4	5	6
2605	466498.94	2383893.54	Картометрический метод	5.0	Закрепление отсутствует
2606	466476.52	2383919.53	Картометрический метод	5.0	Закрепление отсутствует
2607	466439.39	2383978.47	Картометрический метод	5.0	Закрепление отсутствует
2608	466420.32	2383999.50	Картометрический метод	5.0	Закрепление отсутствует
2609	466405.24	2384009.89	Картометрический метод	5.0	Закрепление отсутствует
2610	466405.13	2384028.38	Картометрический метод	5.0	Закрепление отсутствует
2611	466394.91	2384027.04	Картометрический метод	5.0	Закрепление отсутствует
2612	466394.52	2384020.11	Картометрический метод	5.0	Закрепление отсутствует
2613	466404.96	2383988.77	Картометрический метод	5.0	Закрепление отсутствует
2614	466421.66	2383985.23	Картометрический метод	5.0	Закрепление отсутствует
2615	466440.70	2383967.38	Картометрический метод	5.0	Закрепление отсутствует
2616	466442.60	2383952.51	Картометрический метод	5.0	Закрепление отсутствует
2617	466438.84	2383932.82	Картометрический метод	5.0	Закрепление отсутствует
2618	466440.20	2383910.12	Картометрический метод	5.0	Закрепление отсутствует
2619	466461.36	2383897.81	Картометрический метод	5.0	Закрепление отсутствует
2620	466465.15	2383895.61	Картометрический метод	5.0	Закрепление отсутствует
2621	466486.36	2383896.59	Картометрический метод	5.0	Закрепление отсутствует
2622	466495.96	2383878.34	Картометрический метод	5.0	Закрепление отсутствует
2623	466536.06	2383859.88	Картометрический метод	5.0	Закрепление отсутствует
2598	466590.15	2383851.96	Картометрический метод	5.0	Закрепление отсутствует
2624	470801.09	2382950.86	Картометрический метод	5.0	Закрепление отсутствует
2625	470807.91	2382993.25	Картометрический метод	5.0	Закрепление отсутствует
2626	470800.66	2383014.41	Картометрический метод	5.0	Закрепление отсутствует
2627	470800.80	2383017.62	Картометрический метод	5.0	Закрепление отсутствует
2628	470792.64	2383020.63	Картометрический метод	5.0	Закрепление отсутствует

2. Сведения о характерных точках границ объекта

Обозначение характерных точек границ	Координаты, м		Метод определения координат характерной точки	Средняя квадратическая погрешность положения характерной точки (Mt), м	Описание обозначения точки на местности (при наличии)
	X	Y			
1	2	3	4	5	6
2629	470762.70	2383045.05	Картометрический метод	5.0	Закрепление отсутствует
2630	470733.03	2383075.33	Картометрический метод	5.0	Закрепление отсутствует
2631	470687.04	2383141.11	Картометрический метод	5.0	Закрепление отсутствует
2632	470646.54	2383223.30	Картометрический метод	5.0	Закрепление отсутствует
2633	470640.44	2383233.79	Картометрический метод	5.0	Закрепление отсутствует
2634	470576.74	2383288.20	Картометрический метод	5.0	Закрепление отсутствует
2635	470571.76	2383306.39	Картометрический метод	5.0	Закрепление отсутствует
2636	470579.00	2383313.74	Картометрический метод	5.0	Закрепление отсутствует
2637	470586.52	2383313.58	Картометрический метод	5.0	Закрепление отсутствует
2638	470704.38	2383246.63	Картометрический метод	5.0	Закрепление отсутствует
2639	470726.02	2383246.14	Картометрический метод	5.0	Закрепление отсутствует
2640	470741.43	2383241.55	Картометрический метод	5.0	Закрепление отсутствует
2641	470744.38	2383247.13	Картометрический метод	5.0	Закрепление отсутствует
2642	470706.22	2383270.29	Картометрический метод	5.0	Закрепление отсутствует
2643	470669.40	2383316.48	Картометрический метод	5.0	Закрепление отсутствует
2644	470649.38	2383336.22	Картометрический метод	5.0	Закрепление отсутствует
2645	470611.92	2383364.79	Картометрический метод	5.0	Закрепление отсутствует
2646	470591.20	2383373.25	Картометрический метод	5.0	Закрепление отсутствует
2647	470551.91	2383399.65	Картометрический метод	5.0	Закрепление отсутствует
2648	470469.26	2383325.42	Картометрический метод	5.0	Закрепление отсутствует
2649	470459.18	2383344.57	Картометрический метод	5.0	Закрепление отсутствует
2650	470431.56	2383356.94	Картометрический метод	5.0	Закрепление отсутствует
2651	470417.61	2383339.43	Картометрический метод	5.0	Закрепление отсутствует
2652	470416.87	2383337.56	Картометрический метод	5.0	Закрепление отсутствует
2653	470421.14	2383330.73	Картометрический метод	5.0	Закрепление отсутствует

2. Сведения о характерных точках границ объекта

Обозначение характерных точек границ	Координаты, м		Метод определения координат характерной точки	Средняя квадратическая погрешность положения характерной точки (Mt), м	Описание обозначения точки на местности (при наличии)
	X	Y			
1	2	3	4	5	6
2654	470421.63	2383315.93	Картометрический метод	5.0	Закрепление отсутствует
2655	470415.62	2383308.15	Картометрический метод	5.0	Закрепление отсутствует
2656	470394.56	2383288.64	Картометрический метод	5.0	Закрепление отсутствует
2657	470397.13	2383273.17	Картометрический метод	5.0	Закрепление отсутствует
2658	470403.94	2383258.00	Картометрический метод	5.0	Закрепление отсутствует
2659	470397.83	2383240.05	Картометрический метод	5.0	Закрепление отсутствует
2660	470385.01	2383225.75	Картометрический метод	5.0	Закрепление отсутствует
2661	470384.63	2383208.89	Картометрический метод	5.0	Закрепление отсутствует
2662	470376.00	2383187.02	Картометрический метод	5.0	Закрепление отсутствует
2663	470333.12	2383129.97	Картометрический метод	5.0	Закрепление отсутствует
2664	470367.21	2383085.83	Картометрический метод	5.0	Закрепление отсутствует
2665	470385.50	2383060.86	Картометрический метод	5.0	Закрепление отсутствует
2666	470400.00	2383037.30	Картометрический метод	5.0	Закрепление отсутствует
2667	470425.65	2383004.40	Картометрический метод	5.0	Закрепление отсутствует
2668	470439.22	2383016.37	Картометрический метод	5.0	Закрепление отсутствует
2669	470449.74	2383024.30	Картометрический метод	5.0	Закрепление отсутствует
2670	470463.39	2383030.20	Картометрический метод	5.0	Закрепление отсутствует
2671	470467.84	2383050.59	Картометрический метод	5.0	Закрепление отсутствует
2672	470446.07	2383064.10	Картометрический метод	5.0	Закрепление отсутствует
2673	470434.65	2383084.34	Картометрический метод	5.0	Закрепление отсутствует
2674	470426.99	2383102.53	Картометрический метод	5.0	Закрепление отсутствует
2675	470431.35	2383117.09	Картометрический метод	5.0	Закрепление отсутствует
2676	470447.97	2383133.75	Картометрический метод	5.0	Закрепление отсутствует
2677	470451.71	2383148.97	Картометрический метод	5.0	Закрепление отсутствует
2678	470437.76	2383169.95	Картометрический метод	5.0	Закрепление отсутствует

2. Сведения о характерных точках границ объекта

Обозначение характерных точек границ	Координаты, м		Метод определения координат характерной точки	Средняя квадратическая погрешность положения характерной точки (Mt), м	Описание обозначения точки на местности (при наличии)
	X	Y			
1	2	3	4	5	6
2679	470429.32	2383201.61	Картометрический метод	5.0	Закрепление отсутствует
2680	470458.91	2383223.57	Картометрический метод	5.0	Закрепление отсутствует
2681	470494.44	2383250.42	Картометрический метод	5.0	Закрепление отсутствует
2682	470522.87	2383258.34	Картометрический метод	5.0	Закрепление отсутствует
2683	470561.41	2383262.69	Картометрический метод	5.0	Закрепление отсутствует
2684	470623.28	2383239.97	Картометрический метод	5.0	Закрепление отсутствует
2685	470656.09	2383191.94	Картометрический метод	5.0	Закрепление отсутствует
2686	470660.93	2383184.86	Картометрический метод	5.0	Закрепление отсутствует
2687	470663.16	2383175.66	Картометрический метод	5.0	Закрепление отсутствует
2688	470672.61	2383136.47	Картометрический метод	5.0	Закрепление отсутствует
2689	470647.93	2383091.30	Картометрический метод	5.0	Закрепление отсутствует
2690	470666.14	2383046.50	Картометрический метод	5.0	Закрепление отсутствует
2691	470670.55	2382994.22	Картометрический метод	5.0	Закрепление отсутствует
2692	470787.10	2382999.56	Картометрический метод	5.0	Закрепление отсутствует
2693	470785.64	2382992.64	Картометрический метод	5.0	Закрепление отсутствует
2694	470742.84	2382985.60	Картометрический метод	5.0	Закрепление отсутствует
2695	470729.49	2382978.39	Картометрический метод	5.0	Закрепление отсутствует
2696	470728.22	2382973.95	Картометрический метод	5.0	Закрепление отсутствует
2697	470736.27	2382965.99	Картометрический метод	5.0	Закрепление отсутствует
2698	470744.90	2382962.50	Картометрический метод	5.0	Закрепление отсутствует
2699	470781.44	2382953.19	Картометрический метод	5.0	Закрепление отсутствует
2624	470801.09	2382950.86	Картометрический метод	5.0	Закрепление отсутствует
2700	471207.11	2382320.56	Картометрический метод	5.0	Закрепление отсутствует
2701	471194.05	2382329.47	Картометрический метод	5.0	Закрепление отсутствует
2702	471155.65	2382351.79	Картометрический метод	5.0	Закрепление отсутствует

2. Сведения о характерных точках границ объекта

Обозначение характерных точек границ	Координаты, м		Метод определения координат характерной точки	Средняя квадратическая погрешность положения характерной точки (Mt), м	Описание обозначения точки на местности (при наличии)
	X	Y			
1	2	3	4	5	6
2703	471140.80	2382338.18	Картометрический метод	5.0	Закрепление отсутствует
2704	471133.70	2382332.79	Картометрический метод	5.0	Закрепление отсутствует
2705	471125.53	2382330.61	Картометрический метод	5.0	Закрепление отсутствует
2706	471110.87	2382325.22	Картометрический метод	5.0	Закрепление отсутствует
2707	471111.83	2382323.00	Картометрический метод	5.0	Закрепление отсутствует
2708	471150.54	2382304.20	Картометрический метод	5.0	Закрепление отсутствует
2709	471159.83	2382308.46	Картометрический метод	5.0	Закрепление отсутствует
2710	471185.94	2382305.51	Картометрический метод	5.0	Закрепление отсутствует
2700	471207.11	2382320.56	Картометрический метод	5.0	Закрепление отсутствует
2711	471186.02	2382377.10	Картометрический метод	5.0	Закрепление отсутствует
2712	471178.24	2382369.08	Картометрический метод	5.0	Закрепление отсутствует
2713	471164.79	2382359.18	Картометрический метод	5.0	Закрепление отсутствует
2714	471199.85	2382338.82	Картометрический метод	5.0	Закрепление отсутствует
2715	471215.97	2382327.24	Картометрический метод	5.0	Закрепление отсутствует
2716	471216.97	2382328.42	Картометрический метод	5.0	Закрепление отсутствует
2717	471210.43	2382335.81	Картометрический метод	5.0	Закрепление отсутствует
2711	471186.02	2382377.10	Картометрический метод	5.0	Закрепление отсутствует
2718	471152.42	2382397.60	Картометрический метод	5.0	Закрепление отсутствует
2719	471154.60	2382398.95	Картометрический метод	5.0	Закрепление отсутствует
2720	471157.63	2382400.83	Картометрический метод	5.0	Закрепление отсутствует
2721	471166.42	2382410.09	Картометрический метод	5.0	Закрепление отсутствует
2722	471170.95	2382410.91	Картометрический метод	5.0	Закрепление отсутствует
2723	471154.17	2382448.56	Картометрический метод	5.0	Закрепление отсутствует
2724	471157.20	2382437.74	Картометрический метод	5.0	Закрепление отсутствует
2725	471157.58	2382425.01	Картометрический метод	5.0	Закрепление отсутствует

2. Сведения о характерных точках границ объекта

Обозначение характерных точек границ	Координаты, м		Метод определения координат характерной точки	Средняя квадратическая погрешность положения характерной точки (Mt), м	Описание обозначения точки на местности (при наличии)
	X	Y			
1	2	3	4	5	6
2726	471159.49	2382420.85	Картометрический метод	5.0	Закрепление отсутствует
2727	471160.16	2382418.35	Картометрический метод	5.0	Закрепление отсутствует
2728	471160.67	2382414.47	Картометрический метод	5.0	Закрепление отсутствует
2729	471160.16	2382410.59	Картометрический метод	5.0	Закрепление отсутствует
2730	471159.49	2382408.09	Картометрический метод	5.0	Закрепление отсутствует
2731	471157.99	2382404.47	Картометрический метод	5.0	Закрепление отсутствует
2732	471155.61	2382401.36	Картометрический метод	5.0	Закрепление отсутствует
2733	471153.49	2382399.31	Картометрический метод	5.0	Закрепление отсутствует
2718	471152.42	2382397.60	Картометрический метод	5.0	Закрепление отсутствует
2734	470805.81	2383155.00	Картометрический метод	5.0	Закрепление отсутствует
2735	470798.96	2383164.32	Картометрический метод	5.0	Закрепление отсутствует
2736	470791.40	2383162.86	Картометрический метод	5.0	Закрепление отсутствует
2737	470789.08	2383153.74	Картометрический метод	5.0	Закрепление отсутствует
2738	470795.97	2383115.28	Картометрический метод	5.0	Закрепление отсутствует
2739	470828.75	2383025.69	Картометрический метод	5.0	Закрепление отсутствует
2740	470823.63	2383018.28	Картометрический метод	5.0	Закрепление отсутствует
2741	470819.14	2383016.97	Картометрический метод	5.0	Закрепление отсутствует
2742	470815.60	2383017.09	Картометрический метод	5.0	Закрепление отсутствует
2743	470823.38	2382994.43	Картометрический метод	5.0	Закрепление отсутствует
2744	470816.56	2382956.67	Картометрический метод	5.0	Закрепление отсутствует
2745	470816.00	2382949.10	Картометрический метод	5.0	Закрепление отсутствует
2746	470835.36	2382946.80	Картометрический метод	5.0	Закрепление отсутствует
2747	470857.43	2382930.43	Картометрический метод	5.0	Закрепление отсутствует
2748	470888.43	2382884.76	Картометрический метод	5.0	Закрепление отсутствует
2749	470933.88	2382799.76	Картометрический метод	5.0	Закрепление отсутствует

2. Сведения о характерных точках границ объекта

Обозначение характерных точек границ	Координаты, м		Метод определения координат характерной точки	Средняя квадратическая погрешность положения характерной точки (Mt), м	Описание обозначения точки на местности (при наличии)
	X	Y			
1	2	3	4	5	6
2750	470905.87	2382766.79	Картометрический метод	5.0	Закрепление отсутствует
2751	470967.10	2382664.15	Картометрический метод	5.0	Закрепление отсутствует
2752	470985.65	2382633.02	Картометрический метод	5.0	Закрепление отсутствует
2753	471016.93	2382639.64	Картометрический метод	5.0	Закрепление отсутствует
2754	471000.46	2382697.70	Картометрический метод	5.0	Закрепление отсутствует
2755	470986.90	2382753.30	Картометрический метод	5.0	Закрепление отсутствует
2756	470962.66	2382814.25	Картометрический метод	5.0	Закрепление отсутствует
2757	470934.60	2382873.17	Картометрический метод	5.0	Закрепление отсутствует
2758	470880.94	2382972.44	Картометрический метод	5.0	Закрепление отсутствует
2759	470843.29	2383060.49	Картометрический метод	5.0	Закрепление отсутствует
2734	470805.81	2383155.00	Картометрический метод	5.0	Закрепление отсутствует
2760	469926.46	2383166.81	Картометрический метод	5.0	Закрепление отсутствует
2761	469940.78	2383180.58	Картометрический метод	5.0	Закрепление отсутствует
2762	469899.97	2383212.57	Картометрический метод	5.0	Закрепление отсутствует
2763	469789.11	2383295.94	Картометрический метод	5.0	Закрепление отсутствует
2764	469716.84	2383349.77	Картометрический метод	5.0	Закрепление отсутствует
2765	469687.48	2383373.62	Картометрический метод	5.0	Закрепление отсутствует
2766	469666.55	2383387.47	Картометрический метод	5.0	Закрепление отсутствует
2767	469644.18	2383406.79	Картометрический метод	5.0	Закрепление отсутствует
2768	469624.12	2383420.19	Картометрический метод	5.0	Закрепление отсутствует
2769	469598.80	2383432.43	Картометрический метод	5.0	Закрепление отсутствует
2770	469599.16	2383428.63	Картометрический метод	5.0	Закрепление отсутствует
2771	469598.84	2383426.87	Картометрический метод	5.0	Закрепление отсутствует
2772	469592.36	2383409.69	Картометрический метод	5.0	Закрепление отсутствует
2773	469587.95	2383395.87	Картометрический метод	5.0	Закрепление отсутствует

2. Сведения о характерных точках границ объекта

Обозначение характерных точек границ	Координаты, м		Метод определения координат характерной точки	Средняя квадратическая погрешность положения характерной точки (Mt), м	Описание обозначения точки на местности (при наличии)
	X	Y			
1	2	3	4	5	6
2774	469588.31	2383376.71	Картометрический метод	5.0	Закрепление отсутствует
2775	469595.18	2383360.51	Картометрический метод	5.0	Закрепление отсутствует
2776	469606.86	2383344.33	Картометрический метод	5.0	Закрепление отсутствует
2777	469621.38	2383324.17	Картометрический метод	5.0	Закрепление отсутствует
2778	469622.28	2383322.22	Картометрический метод	5.0	Закрепление отсутствует
2779	469626.06	2383325.84	Картометрический метод	5.0	Закрепление отсутствует
2780	469637.48	2383337.52	Картометрический метод	5.0	Закрепление отсутствует
2781	469652.48	2383344.55	Картометрический метод	5.0	Закрепление отсутствует
2782	469699.63	2383333.76	Картометрический метод	5.0	Закрепление отсутствует
2783	469734.53	2383308.17	Картометрический метод	5.0	Закрепление отсутствует
2784	469764.27	2383281.49	Картометрический метод	5.0	Закрепление отсутствует
2785	469792.78	2383256.14	Картометрический метод	5.0	Закрепление отсутствует
2786	469821.39	2383233.35	Картометрический метод	5.0	Закрепление отсутствует
2787	469856.37	2383210.31	Картометрический метод	5.0	Закрепление отсутствует
2788	469908.84	2383175.13	Картометрический метод	5.0	Закрепление отсутствует
2760	469926.46	2383166.81	Картометрический метод	5.0	Закрепление отсутствует
2789	469219.26	2383304.54	Картометрический метод	5.0	Закрепление отсутствует
2790	469229.84	2383348.94	Картометрический метод	5.0	Закрепление отсутствует
2791	469235.44	2383397.38	Картометрический метод	5.0	Закрепление отсутствует
2792	469244.22	2383427.78	Картометрический метод	5.0	Закрепление отсутствует
2793	469253.78	2383444.07	Картометрический метод	5.0	Закрепление отсутствует
2794	469237.74	2383452.54	Картометрический метод	5.0	Закрепление отсутствует
2795	469230.15	2383454.22	Картометрический метод	5.0	Закрепление отсутствует
2796	469215.71	2383382.74	Картометрический метод	5.0	Закрепление отсутствует
2797	469208.17	2383316.46	Картометрический метод	5.0	Закрепление отсутствует

2. Сведения о характерных точках границ объекта

Обозначение характерных точек границ	Координаты, м		Метод определения координат характерной точки	Средняя квадратическая погрешность положения характерной точки (Mt), м	Описание обозначения точки на местности (при наличии)
	X	Y			
1	2	3	4	5	6
2789	469219.26	2383304.54	Картометрический метод	5.0	Закрепление отсутствует
2798	469600.60	2383311.38	Картометрический метод	5.0	Закрепление отсутствует
2799	469611.26	2383311.68	Картометрический метод	5.0	Закрепление отсутствует
2800	469614.62	2383314.90	Картометрический метод	5.0	Закрепление отсутствует
2801	469612.70	2383319.16	Картометрический метод	5.0	Закрепление отсутствует
2802	469599.91	2383336.87	Картометрический метод	5.0	Закрепление отсутствует
2803	469571.49	2383342.46	Картометрический метод	5.0	Закрепление отсутствует
2804	469570.58	2383342.73	Картометрический метод	5.0	Закрепление отсутствует
2805	469545.70	2383352.78	Картометрический метод	5.0	Закрепление отсутствует
2806	469542.75	2383348.80	Картометрический метод	5.0	Закрепление отсутствует
2807	469540.95	2383335.53	Картометрический метод	5.0	Закрепление отсутствует
2808	469551.96	2383340.18	Картометрический метод	5.0	Закрепление отсутствует
2809	469559.37	2383337.91	Картометрический метод	5.0	Закрепление отсутствует
2810	469561.36	2383332.87	Картометрический метод	5.0	Закрепление отсутствует
2811	469564.02	2383326.50	Картометрический метод	5.0	Закрепление отсутствует
2812	469571.72	2383322.79	Картометрический метод	5.0	Закрепление отсутствует
2813	469580.75	2383322.41	Картометрический метод	5.0	Закрепление отсутствует
2814	469586.15	2383320.80	Картометрический метод	5.0	Закрепление отсутствует
2815	469589.21	2383315.10	Картометрический метод	5.0	Закрепление отсутствует
2798	469600.60	2383311.38	Картометрический метод	5.0	Закрепление отсутствует
2816	469577.96	2383395.22	Картометрический метод	5.0	Закрепление отсутствует
2817	469578.18	2383398.12	Картометрический метод	5.0	Закрепление отсутствует
2818	469582.96	2383413.09	Картометрический метод	5.0	Закрепление отсутствует
2819	469589.07	2383429.29	Картометрический метод	5.0	Закрепление отсутствует
2820	469588.22	2383437.55	Картометрический метод	5.0	Закрепление отсутствует

2. Сведения о характерных точках границ объекта

Обозначение характерных точек границ	Координаты, м		Метод определения координат характерной точки	Средняя квадратическая погрешность положения характерной точки (Mt), м	Описание обозначения точки на местности (при наличии)
	X	Y			
1	2	3	4	5	6
2821	469582.42	2383440.36	Картометрический метод	5.0	Закрепление отсутствует
2822	469584.08	2383450.11	Картометрический метод	5.0	Закрепление отсутствует
2823	469580.56	2383458.33	Картометрический метод	5.0	Закрепление отсутствует
2824	469548.23	2383474.14	Картометрический метод	5.0	Закрепление отсутствует
2825	469478.54	2383523.49	Картометрический метод	5.0	Закрепление отсутствует
2826	469441.66	2383557.93	Картометрический метод	5.0	Закрепление отсутствует
2827	469359.49	2383620.69	Картометрический метод	5.0	Закрепление отсутствует
2828	469307.28	2383658.35	Картометрический метод	5.0	Закрепление отсутствует
2829	469265.40	2383683.53	Картометрический метод	5.0	Закрепление отсутствует
2830	469175.21	2383728.16	Картометрический метод	5.0	Закрепление отсутствует
2831	469173.38	2383729.99	Картометрический метод	5.0	Закрепление отсутствует
2832	469172.71	2383732.49	Картометрический метод	5.0	Закрепление отсутствует
2833	469173.38	2383734.99	Картометрический метод	5.0	Закрепление отсутствует
2834	469175.21	2383736.82	Картометрический метод	5.0	Закрепление отсутствует
2835	469177.71	2383737.49	Картометрический метод	5.0	Закрепление отсутствует
2836	469179.93	2383736.97	Картометрический метод	5.0	Закрепление отсутствует
2837	469270.30	2383692.25	Картометрический метод	5.0	Закрепление отсутствует
2838	469312.62	2383666.82	Картометрический метод	5.0	Закрепление отсутствует
2839	469365.40	2383628.75	Картометрический метод	5.0	Закрепление отсутствует
2840	469365.51	2383628.67	Картометрический метод	5.0	Закрепление отсутствует
2841	469448.30	2383565.40	Картометрический метод	5.0	Закрепление отсутствует
2842	469485.11	2383531.03	Картометрический метод	5.0	Закрепление отсутствует
2843	469528.34	2383500.44	Картометрический метод	5.0	Закрепление отсутствует
2844	469553.29	2383482.79	Картометрический метод	5.0	Закрепление отсутствует
2845	469575.47	2383471.94	Картометрический метод	5.0	Закрепление отсутствует

2. Сведения о характерных точках границ объекта

Обозначение характерных точек границ	Координаты, м		Метод определения координат характерной точки	Средняя квадратическая погрешность положения характерной точки (Mt), м	Описание обозначения точки на местности (при наличии)
	X	Y			
1	2	3	4	5	6
2846	469576.07	2383466.93	Картометрический метод	5.0	Закрепление отсутствует
2847	469583.83	2383456.47	Картометрический метод	5.0	Закрепление отсутствует
2848	469582.73	2383473.09	Картометрический метод	5.0	Закрепление отсутствует
2849	469567.85	2383492.09	Картометрический метод	5.0	Закрепление отсутствует
2850	469545.90	2383508.46	Картометрический метод	5.0	Закрепление отсутствует
2851	469539.99	2383520.07	Картометрический метод	5.0	Закрепление отсутствует
2852	469535.11	2383540.14	Картометрический метод	5.0	Закрепление отсутствует
2853	469527.62	2383550.27	Картометрический метод	5.0	Закрепление отсутствует
2854	469508.30	2383561.77	Картометрический метод	5.0	Закрепление отсутствует
2855	469466.09	2383583.87	Картометрический метод	5.0	Закрепление отсутствует
2856	469411.29	2383642.89	Картометрический метод	5.0	Закрепление отсутствует
2857	469389.82	2383708.48	Картометрический метод	5.0	Закрепление отсутствует
2858	469382.61	2383773.58	Картометрический метод	5.0	Закрепление отсутствует
2859	469334.65	2383770.72	Картометрический метод	5.0	Закрепление отсутствует
2860	469262.75	2383754.68	Картометрический метод	5.0	Закрепление отсутствует
2861	469168.93	2383738.14	Картометрический метод	5.0	Закрепление отсутствует
2862	469168.65	2383734.15	Картометрический метод	5.0	Закрепление отсутствует
2863	469168.55	2383720.88	Картометрический метод	5.0	Закрепление отсутствует
2864	469166.51	2383693.55	Картометрический метод	5.0	Закрепление отсутствует
2865	469164.80	2383684.36	Картометрический метод	5.0	Закрепление отсутствует
2866	469160.85	2383673.73	Картометрический метод	5.0	Закрепление отсутствует
2867	469153.52	2383657.86	Картометрический метод	5.0	Закрепление отсутствует
2868	469160.06	2383648.64	Картометрический метод	5.0	Закрепление отсутствует
2869	469185.44	2383637.42	Картометрический метод	5.0	Закрепление отсутствует
2870	469317.19	2383591.66	Картометрический метод	5.0	Закрепление отсутствует

2. Сведения о характерных точках границ объекта

Обозначение характерных точек границ	Координаты, м		Метод определения координат характерной точки	Средняя квадратическая погрешность положения характерной точки (Mt), м	Описание обозначения точки на местности (при наличии)
	X	Y			
1	2	3	4	5	6
2871	469340.79	2383586.37	Картометрический метод	5.0	Закрепление отсутствует
2872	469559.74	2383453.94	Картометрический метод	5.0	Закрепление отсутствует
2873	469523.95	2383409.35	Картометрический метод	5.0	Закрепление отсутствует
2816	469577.96	2383395.22	Картометрический метод	5.0	Закрепление отсутствует
2874	468601.76	2383481.20	Картометрический метод	5.0	Закрепление отсутствует
2875	468610.70	2383480.33	Картометрический метод	5.0	Закрепление отсутствует
2876	468619.72	2383475.54	Картометрический метод	5.0	Закрепление отсутствует
2877	468630.97	2383475.31	Картометрический метод	5.0	Закрепление отсутствует
2878	468639.42	2383481.52	Картометрический метод	5.0	Закрепление отсутствует
2879	468662.81	2383506.81	Картометрический метод	5.0	Закрепление отсутствует
2880	468684.75	2383533.86	Картометрический метод	5.0	Закрепление отсутствует
2881	468724.80	2383576.20	Картометрический метод	5.0	Закрепление отсутствует
2882	468755.43	2383608.75	Картометрический метод	5.0	Закрепление отсутствует
2883	468785.51	2383629.34	Картометрический метод	5.0	Закрепление отсутствует
2884	468803.27	2383631.23	Картометрический метод	5.0	Закрепление отсутствует
2885	468818.99	2383629.88	Картометрический метод	5.0	Закрепление отсутствует
2886	468838.65	2383634.08	Картометрический метод	5.0	Закрепление отсутствует
2887	468862.09	2383647.09	Картометрический метод	5.0	Закрепление отсутствует
2888	468873.75	2383658.00	Картометрический метод	5.0	Закрепление отсутствует
2889	468887.80	2383671.58	Картометрический метод	5.0	Закрепление отсутствует
2890	468902.06	2383677.89	Картометрический метод	5.0	Закрепление отсутствует
2891	468908.85	2383679.53	Картометрический метод	5.0	Закрепление отсутствует
2892	468914.13	2383677.41	Картометрический метод	5.0	Закрепление отсутствует
2893	468919.67	2383666.71	Картометрический метод	5.0	Закрепление отсутствует
2894	468929.82	2383658.55	Картометрический метод	5.0	Закрепление отсутствует

2. Сведения о характерных точках границ объекта

Обозначение характерных точек границ	Координаты, м		Метод определения координат характерной точки	Средняя квадратическая погрешность положения характерной точки (Mt), м	Описание обозначения точки на местности (при наличии)
	X	Y			
1	2	3	4	5	6
2895	468943.61	2383652.93	Картометрический метод	5.0	Закрепление отсутствует
2896	468960.06	2383650.81	Картометрический метод	5.0	Закрепление отсутствует
2897	468974.30	2383642.43	Картометрический метод	5.0	Закрепление отсутствует
2898	468985.40	2383630.50	Картометрический метод	5.0	Закрепление отсутствует
2899	468983.37	2383610.09	Картометрический метод	5.0	Закрепление отсутствует
2900	468993.32	2383601.52	Картометрический метод	5.0	Закрепление отсутствует
2901	469019.45	2383615.92	Картометрический метод	5.0	Закрепление отсутствует
2902	469031.30	2383621.98	Картометрический метод	5.0	Закрепление отсутствует
2903	469046.76	2383627.16	Картометрический метод	5.0	Закрепление отсутствует
2904	469065.86	2383629.54	Картометрический метод	5.0	Закрепление отсутствует
2905	469077.30	2383630.60	Картометрический метод	5.0	Закрепление отсутствует
2906	469082.90	2383631.18	Картометрический метод	5.0	Закрепление отсутствует
2907	469087.45	2383632.17	Картометрический метод	5.0	Закрепление отсутствует
2908	469106.21	2383636.57	Картометрический метод	5.0	Закрепление отсутствует
2909	469117.47	2383641.15	Картометрический метод	5.0	Закрепление отсутствует
2910	469123.78	2383646.07	Картометрический метод	5.0	Закрепление отсутствует
2911	469128.84	2383651.78	Картометрический метод	5.0	Закрепление отсутствует
2912	469137.20	2383665.66	Картометрический метод	5.0	Закрепление отсутствует
2913	469143.13	2383681.97	Картометрический метод	5.0	Закрепление отсутствует
2914	469146.67	2383691.02	Картометрический метод	5.0	Закрепление отсутствует
2915	469149.25	2383707.05	Картометрический метод	5.0	Закрепление отсутствует
2916	469150.50	2383721.26	Картометрический метод	5.0	Закрепление отсутствует
2917	469150.38	2383723.35	Картометрический метод	5.0	Закрепление отсутствует
2918	469124.80	2383719.85	Картометрический метод	5.0	Закрепление отсутствует
2919	469054.77	2383707.35	Картометрический метод	5.0	Закрепление отсутствует

2. Сведения о характерных точках границ объекта

Обозначение характерных точек границ	Координаты, м		Метод определения координат характерной точки	Средняя квадратическая погрешность положения характерной точки (Mt), м	Описание обозначения точки на местности (при наличии)
	X	Y			
1	2	3	4	5	6
2920	469024.75	2383701.07	Картометрический метод	5.0	Закрепление отсутствует
2921	469024.56	2383701.96	Картометрический метод	5.0	Закрепление отсутствует
2922	469005.94	2383698.64	Картометрический метод	5.0	Закрепление отсутствует
2923	468949.88	2383683.38	Картометрический метод	5.0	Закрепление отсутствует
2924	468926.87	2383677.11	Картометрический метод	5.0	Закрепление отсутствует
2925	468910.64	2383709.54	Картометрический метод	5.0	Закрепление отсутствует
2926	468893.20	2383745.28	Картометрический метод	5.0	Закрепление отсутствует
2927	468868.82	2383729.84	Картометрический метод	5.0	Закрепление отсутствует
2928	468867.11	2383732.55	Картометрический метод	5.0	Закрепление отсутствует
2929	468839.69	2383714.42	Картометрический метод	5.0	Закрепление отсутствует
2930	468817.81	2383697.58	Картометрический метод	5.0	Закрепление отсутствует
2931	468806.77	2383692.09	Картометрический метод	5.0	Закрепление отсутствует
2932	468773.73	2383658.32	Картометрический метод	5.0	Закрепление отсутствует
2933	468718.22	2383596.72	Картометрический метод	5.0	Закрепление отсутствует
2934	468645.53	2383524.87	Картометрический метод	5.0	Закрепление отсутствует
2935	468608.80	2383500.70	Картометрический метод	5.0	Закрепление отсутствует
2936	468549.31	2383472.83	Картометрический метод	5.0	Закрепление отсутствует
2937	468501.67	2383458.70	Картометрический метод	5.0	Закрепление отсутствует
2938	468496.99	2383457.92	Картометрический метод	5.0	Закрепление отсутствует
2939	468448.25	2383455.69	Картометрический метод	5.0	Закрепление отсутствует
2940	468444.82	2383455.99	Картометрический метод	5.0	Закрепление отсутствует
2941	468400.03	2383463.94	Картометрический метод	5.0	Закрепление отсутствует
2942	468215.19	2383520.26	Картометрический метод	5.0	Закрепление отсутствует
2943	468074.71	2383579.63	Картометрический метод	5.0	Закрепление отсутствует
2944	468063.34	2383585.78	Картометрический метод	5.0	Закрепление отсутствует

2. Сведения о характерных точках границ объекта

Обозначение характерных точек границ	Координаты, м		Метод определения координат характерной точки	Средняя квадратическая погрешность положения характерной точки (Mt), м	Описание обозначения точки на местности (при наличии)
	X	Y			
1	2	3	4	5	6
2945	468055.27	2383587.96	Картометрический метод	5.0	Закрепление отсутствует
2946	468055.05	2383588.02	Картометрический метод	5.0	Закрепление отсутствует
2947	468025.86	2383593.67	Картометрический метод	5.0	Закрепление отсутствует
2948	468008.14	2383595.67	Картометрический метод	5.0	Закрепление отсутствует
2949	468012.66	2383588.63	Картометрический метод	5.0	Закрепление отсутствует
2950	468039.30	2383578.08	Картометрический метод	5.0	Закрепление отсутствует
2951	468063.18	2383571.80	Картометрический метод	5.0	Закрепление отсутствует
2952	468092.68	2383561.84	Картометрический метод	5.0	Закрепление отсутствует
2953	468114.04	2383542.69	Картометрический метод	5.0	Закрепление отсутствует
2954	468116.97	2383522.37	Картометрический метод	5.0	Закрепление отсутствует
2955	468083.80	2383519.90	Картометрический метод	5.0	Закрепление отсутствует
2956	468108.24	2383499.10	Картометрический метод	5.0	Закрепление отсутствует
2957	468127.34	2383490.15	Картометрический метод	5.0	Закрепление отсутствует
2958	468191.81	2383471.96	Картометрический метод	5.0	Закрепление отсутствует
2959	468205.07	2383472.83	Картометрический метод	5.0	Закрепление отсутствует
2960	468230.17	2383480.82	Картометрический метод	5.0	Закрепление отсутствует
2961	468267.71	2383473.75	Картометрический метод	5.0	Закрепление отсутствует
2962	468304.65	2383462.81	Картометрический метод	5.0	Закрепление отсутствует
2963	468343.93	2383443.61	Картометрический метод	5.0	Закрепление отсутствует
2964	468377.70	2383438.58	Картометрический метод	5.0	Закрепление отсутствует
2965	468523.99	2383450.62	Картометрический метод	5.0	Закрепление отсутствует
2966	468586.71	2383481.00	Картометрический метод	5.0	Закрепление отсутствует
2874	468601.76	2383481.20	Картометрический метод	5.0	Закрепление отсутствует
2967	469030.58	2383500.85	Картометрический метод	5.0	Закрепление отсутствует
2968	468997.81	2383514.84	Картометрический метод	5.0	Закрепление отсутствует

2. Сведения о характерных точках границ объекта

Обозначение характерных точек границ	Координаты, м		Метод определения координат характерной точки	Средняя квадратическая погрешность положения характерной точки (Mt), м	Описание обозначения точки на местности (при наличии)
	X	Y			
1	2	3	4	5	6
2969	468947.91	2383539.56	Картометрический метод	5.0	Закрепление отсутствует
2970	468943.07	2383534.16	Картометрический метод	5.0	Закрепление отсутствует
2971	468933.09	2383520.22	Картометрический метод	5.0	Закрепление отсутствует
2972	468947.20	2383502.51	Картометрический метод	5.0	Закрепление отсутствует
2973	469039.13	2383454.46	Картометрический метод	5.0	Закрепление отсутствует
2974	469050.78	2383484.82	Картометрический метод	5.0	Закрепление отсутствует
2975	469052.74	2383488.05	Картометрический метод	5.0	Закрепление отсутствует
2976	469050.52	2383493.75	Картометрический метод	5.0	Закрепление отсутствует
2967	469030.58	2383500.85	Картометрический метод	5.0	Закрепление отсутствует
2977	469111.96	2383552.55	Картометрический метод	5.0	Закрепление отсутствует
2978	469071.78	2383578.66	Картометрический метод	5.0	Закрепление отсутствует
2979	469054.20	2383587.03	Картометрический метод	5.0	Закрепление отсутствует
2980	469043.83	2383583.56	Картометрический метод	5.0	Закрепление отсутствует
2981	469056.11	2383569.04	Картометрический метод	5.0	Закрепление отсутствует
2982	469075.91	2383550.40	Картометрический метод	5.0	Закрепление отсутствует
2983	469079.94	2383549.99	Картометрический метод	5.0	Закрепление отсутствует
2984	469098.98	2383530.06	Картометрический метод	5.0	Закрепление отсутствует
2985	469104.58	2383528.05	Картометрический метод	5.0	Закрепление отсутствует
2986	469113.35	2383531.38	Картометрический метод	5.0	Закрепление отсутствует
2987	469118.54	2383542.06	Картометрический метод	5.0	Закрепление отсутствует
2977	469111.96	2383552.55	Картометрический метод	5.0	Закрепление отсутствует
2988	469469.37	2383779.27	Картометрический метод	5.0	Закрепление отсутствует
2989	469550.29	2383804.34	Картометрический метод	5.0	Закрепление отсутствует
2990	469668.91	2383837.79	Картометрический метод	5.0	Закрепление отсутствует
2991	469703.69	2383846.62	Картометрический метод	5.0	Закрепление отсутствует

2. Сведения о характерных точках границ объекта

Обозначение характерных точек границ	Координаты, м		Метод определения координат характерной точки	Средняя квадратическая погрешность положения характерной точки (Mt), м	Описание обозначения точки на местности (при наличии)
	X	Y			
1	2	3	4	5	6
2992	469752.31	2383851.02	Картометрический метод	5.0	Закрепление отсутствует
2993	469824.21	2383842.51	Картометрический метод	5.0	Закрепление отсутствует
2994	469937.59	2383864.57	Картометрический метод	5.0	Закрепление отсутствует
2995	469940.79	2383866.76	Картометрический метод	5.0	Закрепление отсутствует
2996	469950.56	2383896.82	Картометрический метод	5.0	Закрепление отсутствует
2997	469953.15	2383914.29	Картометрический метод	5.0	Закрепление отсутствует
2998	469950.98	2383917.95	Картометрический метод	5.0	Закрепление отсутствует
2999	469943.83	2383918.10	Картометрический метод	5.0	Закрепление отсутствует
3000	469820.81	2383892.93	Картометрический метод	5.0	Закрепление отсутствует
3001	469762.05	2383885.70	Картометрический метод	5.0	Закрепление отсутствует
3002	469694.11	2383871.45	Картометрический метод	5.0	Закрепление отсутствует
3003	469504.09	2383810.23	Картометрический метод	5.0	Закрепление отсутствует
3004	469490.28	2383814.59	Картометрический метод	5.0	Закрепление отсутствует
3005	469495.08	2383794.26	Картометрический метод	5.0	Закрепление отсутствует
3006	469413.37	2383773.34	Картометрический метод	5.0	Закрепление отсутствует
3007	469436.04	2383773.15	Картометрический метод	5.0	Закрепление отсутствует
2988	469469.37	2383779.27	Картометрический метод	5.0	Закрепление отсутствует
3008	470094.25	2383835.45	Картометрический метод	5.0	Закрепление отсутствует
3009	470073.65	2383857.90	Картометрический метод	5.0	Закрепление отсутствует
3010	470061.16	2383850.71	Картометрический метод	5.0	Закрепление отсутствует
3011	470016.18	2383812.38	Картометрический метод	5.0	Закрепление отсутствует
3012	470012.86	2383809.38	Картометрический метод	5.0	Закрепление отсутствует
3013	470026.20	2383803.85	Картометрический метод	5.0	Закрепление отсутствует
3008	470094.25	2383835.45	Картометрический метод	5.0	Закрепление отсутствует
3014	470103.67	2383839.81	Картометрический метод	5.0	Закрепление отсутствует

2. Сведения о характерных точках границ объекта

Обозначение характерных точек границ	Координаты, м		Метод определения координат характерной точки	Средняя квадратическая погрешность положения характерной точки (Mt), м	Описание обозначения точки на местности (при наличии)
	X	Y			
1	2	3	4	5	6
3015	470160.81	2383866.33	Картометрический метод	5.0	Закрепление отсутствует
3016	470266.74	2383868.39	Картометрический метод	5.0	Закрепление отсутствует
3017	470228.79	2383874.16	Картометрический метод	5.0	Закрепление отсутствует
3018	470208.00	2383874.64	Картометрический метод	5.0	Закрепление отсутствует
3019	470177.04	2383872.48	Картометрический метод	5.0	Закрепление отсутствует
3020	470135.43	2383869.43	Картометрический метод	5.0	Закрепление отсутствует
3021	470099.81	2383863.94	Картометрический метод	5.0	Закрепление отсутствует
3022	470084.38	2383861.00	Картометрический метод	5.0	Закрепление отсутствует
3014	470103.67	2383839.81	Картометрический метод	5.0	Закрепление отсутствует
3023	469705.02	2383940.85	Картометрический метод	5.0	Закрепление отсутствует
3024	469703.28	2383947.87	Картометрический метод	5.0	Закрепление отсутствует
3025	469638.18	2383933.56	Картометрический метод	5.0	Закрепление отсутствует
3026	469647.42	2383893.70	Картометрический метод	5.0	Закрепление отсутствует
3027	469710.86	2383908.59	Картометрический метод	5.0	Закрепление отсутствует
3023	469705.02	2383940.85	Картометрический метод	5.0	Закрепление отсутствует
3028	467568.74	2384296.90	Картометрический метод	5.0	Закрепление отсутствует
3029	467564.34	2384310.04	Картометрический метод	5.0	Закрепление отсутствует
3030	467559.67	2384311.29	Картометрический метод	5.0	Закрепление отсутствует
3031	467554.98	2384315.69	Картометрический метод	5.0	Закрепление отсутствует
3028	467568.74	2384296.90	Картометрический метод	5.0	Закрепление отсутствует
3032	480968.96	2371255.18	Картометрический метод	5.0	Закрепление отсутствует
3033	480967.93	2371264.24	Картометрический метод	5.0	Закрепление отсутствует
3034	480981.23	2371284.99	Картометрический метод	5.0	Закрепление отсутствует
3035	480992.97	2371288.53	Картометрический метод	5.0	Закрепление отсутствует
3036	480997.64	2371282.97	Картометрический метод	5.0	Закрепление отсутствует

2. Сведения о характерных точках границ объекта

Обозначение характерных точек границ	Координаты, м		Метод определения координат характерной точки	Средняя квадратическая погрешность положения характерной точки (Mt), м	Описание обозначения точки на местности (при наличии)
	X	Y			
1	2	3	4	5	6
3037	481000.85	2371273.67	Картометрический метод	5.0	Закрепление отсутствует
3038	481006.29	2371270.12	Картометрический метод	5.0	Закрепление отсутствует
3039	481011.72	2371273.67	Картометрический метод	5.0	Закрепление отсутствует
3040	481012.60	2371293.95	Картометрический метод	5.0	Закрепление отсутствует
3041	481010.60	2371309.59	Картометрический метод	5.0	Закрепление отсутствует
3042	481012.61	2371319.79	Картометрический метод	5.0	Закрепление отсутствует
3043	481014.49	2371327.55	Картометрический метод	5.0	Закрепление отсутствует
3044	481013.72	2371333.87	Картометрический метод	5.0	Закрепление отсутствует
3045	481009.80	2371339.90	Картометрический метод	5.0	Закрепление отсутствует
3046	481009.40	2371340.51	Картометрический метод	5.0	Закрепление отсутствует
3047	481009.67	2371325.32	Картометрический метод	5.0	Закрепление отсутствует
3048	480993.73	2371323.85	Картометрический метод	5.0	Закрепление отсутствует
3049	480983.57	2371315.94	Картометрический метод	5.0	Закрепление отсутствует
3050	480968.83	2371314.81	Картометрический метод	5.0	Закрепление отсутствует
3051	480969.99	2371306.71	Картометрический метод	5.0	Закрепление отсутствует
3052	480969.86	2371300.98	Картометрический метод	5.0	Закрепление отсутствует
3053	480968.12	2371291.32	Картометрический метод	5.0	Закрепление отсутствует
3054	480964.34	2371285.57	Картометрический метод	5.0	Закрепление отсутствует
3055	480963.81	2371269.04	Картометрический метод	5.0	Закрепление отсутствует
3032	480968.96	2371255.18	Картометрический метод	5.0	Закрепление отсутствует
3056	465391.16	2393427.04	Картометрический метод	5.0	Закрепление отсутствует
3057	465380.86	2393430.00	Картометрический метод	5.0	Закрепление отсутствует
3058	465339.01	2393446.69	Картометрический метод	5.0	Закрепление отсутствует
3059	465335.00	2393502.64	Картометрический метод	5.0	Закрепление отсутствует
3060	465329.01	2393598.50	Картометрический метод	5.0	Закрепление отсутствует

2. Сведения о характерных точках границ объекта

Обозначение характерных точек границ	Координаты, м		Метод определения координат характерной точки	Средняя квадратическая погрешность положения характерной точки (Mt), м	Описание обозначения точки на местности (при наличии)
	X	Y			
1	2	3	4	5	6
3061	465328.04	2393598.42	Картометрический метод	5.0	Закрепление отсутствует
3062	465328.47	2393446.64	Картометрический метод	5.0	Закрепление отсутствует
3063	465344.57	2393432.02	Картометрический метод	5.0	Закрепление отсутствует
3064	465381.89	2393423.96	Картометрический метод	5.0	Закрепление отсутствует
3056	465391.16	2393427.04	Картометрический метод	5.0	Закрепление отсутствует
3065	466768.15	2383901.00	Картометрический метод	5.0	Закрепление отсутствует
3066	466761.33	2383899.57	Картометрический метод	5.0	Закрепление отсутствует
3067	466758.84	2383886.25	Картометрический метод	5.0	Закрепление отсутствует
3068	466755.38	2383875.82	Картометрический метод	5.0	Закрепление отсутствует
3069	466771.15	2383882.33	Картометрический метод	5.0	Закрепление отсутствует
3065	466768.15	2383901.00	Картометрический метод	5.0	Закрепление отсутствует
3070	477386.25	2377462.91	Картометрический метод	5.0	Закрепление отсутствует
3071	477367.29	2377496.43	Картометрический метод	5.0	Закрепление отсутствует
3072	477346.72	2377518.93	Картометрический метод	5.0	Закрепление отсутствует
3073	477307.57	2377551.91	Картометрический метод	5.0	Закрепление отсутствует
3074	477270.89	2377576.89	Картометрический метод	5.0	Закрепление отсутствует
3075	477221.53	2377601.93	Картометрический метод	5.0	Закрепление отсутствует
3076	477154.31	2377629.03	Картометрический метод	5.0	Закрепление отсутствует
3077	477086.24	2377647.35	Картометрический метод	5.0	Закрепление отсутствует
3078	477024.96	2377660.45	Картометрический метод	5.0	Закрепление отсутствует
3079	476876.08	2377682.35	Картометрический метод	5.0	Закрепление отсутствует
3080	476837.62	2377688.01	Картометрический метод	5.0	Закрепление отсутствует
3081	476836.96	2377686.67	Картометрический метод	5.0	Закрепление отсутствует
3082	476863.98	2377677.09	Картометрический метод	5.0	Закрепление отсутствует
3083	476994.43	2377640.36	Картометрический метод	5.0	Закрепление отсутствует

2. Сведения о характерных точках границ объекта

Обозначение характерных точек границ	Координаты, м		Метод определения координат характерной точки	Средняя квадратическая погрешность положения характерной точки (Mt), м	Описание обозначения точки на местности (при наличии)
	X	Y			
1	2	3	4	5	6
3084	477032.51	2377630.67	Картометрический метод	5.0	Закрепление отсутствует
3085	477075.21	2377623.30	Картометрический метод	5.0	Закрепление отсутствует
3086	477162.19	2377585.26	Картометрический метод	5.0	Закрепление отсутствует
3087	477199.05	2377561.73	Картометрический метод	5.0	Закрепление отсутствует
3088	477216.88	2377537.79	Картометрический метод	5.0	Закрепление отсутствует
3089	477232.66	2377507.04	Картометрический метод	5.0	Закрепление отсутствует
3090	477248.02	2377492.09	Картометрический метод	5.0	Закрепление отсутствует
3091	477259.12	2377485.90	Картометрический метод	5.0	Закрепление отсутствует
3092	477263.15	2377485.58	Картометрический метод	5.0	Закрепление отсутствует
3093	477280.22	2377478.30	Картометрический метод	5.0	Закрепление отсутствует
3094	477281.16	2377476.46	Картометрический метод	5.0	Закрепление отсутствует
3095	477290.33	2377472.90	Картометрический метод	5.0	Закрепление отсутствует
3096	477298.97	2377466.71	Картометрический метод	5.0	Закрепление отсутствует
3097	477307.61	2377460.52	Картометрический метод	5.0	Закрепление отсутствует
3098	477311.42	2377448.01	Картометрический метод	5.0	Закрепление отсутствует
3099	477312.39	2377425.97	Картометрический метод	5.0	Закрепление отсутствует
3100	477311.30	2377417.67	Картометрический метод	5.0	Закрепление отсутствует
3101	477310.20	2377409.38	Картометрический метод	5.0	Закрепление отсутствует
3102	477321.50	2377397.14	Картометрический метод	5.0	Закрепление отсутствует
3103	477330.14	2377385.64	Картометрический метод	5.0	Закрепление отсутствует
3104	477344.59	2377382.63	Картометрический метод	5.0	Закрепление отсутствует
3105	477371.48	2377369.06	Картометрический метод	5.0	Закрепление отсутствует
3106	477376.68	2377337.33	Картометрический метод	5.0	Закрепление отсутствует
3107	477356.81	2377310.68	Картометрический метод	5.0	Закрепление отсутствует
3108	477332.82	2377286.27	Картометрический метод	5.0	Закрепление отсутствует

2. Сведения о характерных точках границ объекта

Обозначение характерных точек границ	Координаты, м		Метод определения координат характерной точки	Средняя квадратическая погрешность положения характерной точки (Mt), м	Описание обозначения точки на местности (при наличии)
	X	Y			
1	2	3	4	5	6
3109	477294.05	2377260.28	Картометрический метод	5.0	Закрепление отсутствует
3110	477225.07	2377212.20	Картометрический метод	5.0	Закрепление отсутствует
3111	477200.54	2377190.34	Картометрический метод	5.0	Закрепление отсутствует
3112	477205.32	2377193.11	Картометрический метод	5.0	Закрепление отсутствует
3113	477230.42	2377210.86	Картометрический метод	5.0	Закрепление отсутствует
3114	477293.02	2377250.12	Картометрический метод	5.0	Закрепление отсутствует
3115	477324.37	2377274.26	Картометрический метод	5.0	Закрепление отсутствует
3116	477350.69	2377300.78	Картометрический метод	5.0	Закрепление отсутствует
3117	477385.60	2377346.88	Картометрический метод	5.0	Закрепление отсутствует
3118	477396.81	2377372.85	Картометрический метод	5.0	Закрепление отсутствует
3119	477400.54	2377403.51	Картометрический метод	5.0	Закрепление отсутствует
3120	477396.93	2377431.70	Картометрический метод	5.0	Закрепление отсутствует
3070	477386.25	2377462.91	Картометрический метод	5.0	Закрепление отсутствует
3121	477775.23	2377397.31	Картометрический метод	5.0	Закрепление отсутствует
3122	477757.71	2377422.07	Картометрический метод	5.0	Закрепление отсутствует
3123	477733.22	2377447.93	Картометрический метод	5.0	Закрепление отсутствует
3124	477710.39	2377469.93	Картометрический метод	5.0	Закрепление отсутствует
3125	477706.93	2377486.95	Картометрический метод	5.0	Закрепление отсутствует
3126	477687.84	2377508.39	Картометрический метод	5.0	Закрепление отсутствует
3127	477671.23	2377523.07	Картометрический метод	5.0	Закрепление отсутствует
3128	477647.31	2377517.44	Картометрический метод	5.0	Закрепление отсутствует
3129	477665.78	2377500.09	Картометрический метод	5.0	Закрепление отсутствует
3130	477674.68	2377491.55	Картометрический метод	5.0	Закрепление отсутствует
3131	477693.26	2377474.29	Картометрический метод	5.0	Закрепление отсутствует
3132	477711.12	2377457.90	Картометрический метод	5.0	Закрепление отсутствует

2. Сведения о характерных точках границ объекта

Обозначение характерных точек границ	Координаты, м		Метод определения координат характерной точки	Средняя квадратическая погрешность положения характерной точки (Mt), м	Описание обозначения точки на местности (при наличии)
	X	Y			
1	2	3	4	5	6
3133	477719.92	2377449.98	Картометрический метод	5.0	Закрепление отсутствует
3134	477730.43	2377445.56	Картометрический метод	5.0	Закрепление отсутствует
3135	477737.78	2377439.27	Картометрический метод	5.0	Закрепление отсутствует
3136	477741.10	2377430.91	Картометрический метод	5.0	Закрепление отсутствует
3137	477752.70	2377418.43	Картометрический метод	5.0	Закрепление отсутствует
3121	477775.23	2377397.31	Картометрический метод	5.0	Закрепление отсутствует
3138	477647.78	2377457.67	Картометрический метод	5.0	Закрепление отсутствует
3139	477646.73	2377455.43	Картометрический метод	5.0	Закрепление отсутствует
3140	477663.53	2377439.85	Картометрический метод	5.0	Закрепление отсутствует
3141	477663.64	2377439.75	Картометрический метод	5.0	Закрепление отсутствует
3142	477680.28	2377424.47	Картометрический метод	5.0	Закрепление отсутствует
3143	477701.57	2377440.80	Картометрический метод	5.0	Закрепление отсутствует
3144	477699.44	2377442.92	Картометрический метод	5.0	Закрепление отсутствует
3145	477681.58	2377459.31	Картометрический метод	5.0	Закрепление отсутствует
3146	477663.00	2377476.56	Картометрический метод	5.0	Закрепление отсутствует
3147	477661.27	2377478.15	Картометрический метод	5.0	Закрепление отсутствует
3138	477647.78	2377457.67	Картометрический метод	5.0	Закрепление отсутствует
3148	477560.70	2377595.65	Картометрический метод	5.0	Закрепление отсутствует
3149	477573.47	2377616.01	Картометрический метод	5.0	Закрепление отсутствует
3150	477552.30	2377636.88	Картометрический метод	5.0	Закрепление отсутствует
3151	477545.71	2377630.66	Картометрический метод	5.0	Закрепление отсутствует
3152	477540.27	2377615.89	Картометрический метод	5.0	Закрепление отсутствует
3148	477560.70	2377595.65	Картометрический метод	5.0	Закрепление отсутствует
3153	477761.21	2377384.31	Картометрический метод	5.0	Закрепление отсутствует
3154	477741.03	2377403.43	Картометрический метод	5.0	Закрепление отсутствует

2. Сведения о характерных точках границ объекта

Обозначение характерных точек границ	Координаты, м		Метод определения координат характерной точки	Средняя квадратическая погрешность положения характерной точки (Mt), м	Описание обозначения точки на местности (при наличии)
	X	Y			
1	2	3	4	5	6
3155	477712.14	2377430.63	Картометрический метод	5.0	Закрепление отсутствует
3156	477705.94	2377436.54	Картометрический метод	5.0	Закрепление отсутствует
3157	477704.39	2377435.36	Картометрический метод	5.0	Закрепление отсутствует
3158	477684.67	2377420.28	Картометрический метод	5.0	Закрепление отсутствует
3159	477688.92	2377416.17	Картометрический метод	5.0	Закрепление отсутствует
3160	477693.96	2377411.30	Картометрический метод	5.0	Закрепление отсутствует
3161	477736.10	2377371.64	Картометрический метод	5.0	Закрепление отсутствует
3162	477742.93	2377367.09	Картометрический метод	5.0	Закрепление отсутствует
3153	477761.21	2377384.31	Картометрический метод	5.0	Закрепление отсутствует
3163	480716.41	2371884.03	Картометрический метод	5.0	Закрепление отсутствует
3164	480723.24	2371889.97	Картометрический метод	5.0	Закрепление отсутствует
3165	480731.91	2371902.69	Картометрический метод	5.0	Закрепление отсутствует
3166	480738.15	2371917.85	Картометрический метод	5.0	Закрепление отсутствует
3167	480711.36	2371943.46	Картометрический метод	5.0	Закрепление отсутствует
3168	480646.44	2371989.50	Картометрический метод	5.0	Закрепление отсутствует
3169	480639.14	2371995.22	Картометрический метод	5.0	Закрепление отсутствует
3170	480611.76	2372016.58	Картометрический метод	5.0	Закрепление отсутствует
3171	480590.05	2372033.05	Картометрический метод	5.0	Закрепление отсутствует
3172	480552.81	2372064.07	Картометрический метод	5.0	Закрепление отсутствует
3173	480536.71	2372089.84	Картометрический метод	5.0	Закрепление отсутствует
3174	480519.81	2372121.90	Картометрический метод	5.0	Закрепление отсутствует
3175	480503.79	2372102.78	Картометрический метод	5.0	Закрепление отсутствует
3176	480494.58	2372090.71	Картометрический метод	5.0	Закрепление отсутствует
3177	480492.10	2372092.56	Картометрический метод	5.0	Закрепление отсутствует
3178	480489.63	2372094.41	Картометрический метод	5.0	Закрепление отсутствует

2. Сведения о характерных точках границ объекта

Обозначение характерных точек границ	Координаты, м		Метод определения координат характерной точки	Средняя квадратическая погрешность положения характерной точки (Mt), м	Описание обозначения точки на местности (при наличии)
	X	Y			
1	2	3	4	5	6
3179	480487.16	2372096.27	Картометрический метод	5.0	Закрепление отсутствует
3180	480484.70	2372098.13	Картометрический метод	5.0	Закрепление отсутствует
3181	480482.24	2372100.00	Картометрический метод	5.0	Закрепление отсутствует
3182	480479.79	2372101.87	Картометрический метод	5.0	Закрепление отсутствует
3183	480477.34	2372103.75	Картометрический метод	5.0	Закрепление отсутствует
3184	480474.89	2372105.65	Картометрический метод	5.0	Закрепление отсутствует
3185	480472.46	2372107.54	Картометрический метод	5.0	Закрепление отсутствует
3186	480470.03	2372109.44	Картометрический метод	5.0	Закрепление отсутствует
3187	480467.60	2372111.35	Картометрический метод	5.0	Закрепление отсутствует
3188	480465.18	2372113.26	Картометрический метод	5.0	Закрепление отсутствует
3189	480462.76	2372115.18	Картометрический метод	5.0	Закрепление отсутствует
3190	480460.35	2372117.10	Картометрический метод	5.0	Закрепление отсутствует
3191	480457.93	2372119.04	Картометрический метод	5.0	Закрепление отсутствует
3192	480455.53	2372120.97	Картометрический метод	5.0	Закрепление отсутствует
3193	480453.13	2372122.92	Картометрический метод	5.0	Закрепление отсутствует
3194	480451.99	2372123.84	Картометрический метод	5.0	Закрепление отсутствует
3195	480450.73	2372124.86	Картометрический метод	5.0	Закрепление отсутствует
3196	480448.35	2372126.82	Картометрический метод	5.0	Закрепление отсутствует
3197	480444.84	2372129.71	Картометрический метод	5.0	Закрепление отсутствует
3198	480437.53	2372121.48	Картометрический метод	5.0	Закрепление отсутствует
3199	480441.36	2372118.32	Картометрический метод	5.0	Закрепление отсутствует
3200	480443.77	2372116.34	Картометрический метод	5.0	Закрепление отсутствует
3201	480445.04	2372115.31	Картометрический метод	5.0	Закрепление отсутствует
3202	480446.19	2372114.38	Картометрический метод	5.0	Закрепление отсутствует
3203	480448.61	2372112.41	Картометрический метод	5.0	Закрепление отсутствует

2. Сведения о характерных точках границ объекта

Обозначение характерных точек границ	Координаты, м		Метод определения координат характерной точки	Средняя квадратическая погрешность положения характерной точки (Mt), м	Описание обозначения точки на местности (при наличии)
	X	Y			
1	2	3	4	5	6
3204	480451.04	2372110.46	Картометрический метод	5.0	Закрепление отсутствует
3205	480453.48	2372108.51	Картометрический метод	5.0	Закрепление отсутствует
3206	480455.91	2372106.58	Картометрический метод	5.0	Закрепление отсутствует
3207	480458.35	2372104.64	Картометрический метод	5.0	Закрепление отсутствует
3208	480460.80	2372102.71	Картометрический метод	5.0	Закрепление отсутствует
3209	480463.25	2372100.78	Картометрический метод	5.0	Закрепление отсутствует
3210	480465.70	2372098.86	Картометрический метод	5.0	Закрепление отсутствует
3211	480468.16	2372096.95	Картометрический метод	5.0	Закрепление отсутствует
3212	480470.63	2372095.04	Картометрический метод	5.0	Закрепление отсутствует
3213	480473.10	2372093.15	Картометрический метод	5.0	Закрепление отсутствует
3214	480475.57	2372091.26	Картометрический метод	5.0	Закрепление отсутствует
3215	480478.05	2372089.37	Картометрический метод	5.0	Закрепление отсутствует
3216	480480.53	2372087.49	Картометрический метод	5.0	Закрепление отсутствует
3217	480483.03	2372085.61	Картометрический метод	5.0	Закрепление отсутствует
3218	480485.52	2372083.75	Картометрический метод	5.0	Закрепление отсутствует
3219	480488.02	2372081.88	Картометрический метод	5.0	Закрепление отсутствует
3220	480490.52	2372080.03	Картометрический метод	5.0	Закрепление отсутствует
3221	480493.03	2372078.18	Картометрический метод	5.0	Закрепление отсутствует
3222	480495.54	2372076.34	Картометрический метод	5.0	Закрепление отсутствует
3223	480498.06	2372074.50	Картометрический метод	5.0	Закрепление отсутствует
3224	480500.59	2372072.67	Картометрический метод	5.0	Закрепление отсутствует
3225	480503.11	2372070.85	Картометрический метод	5.0	Закрепление отсутствует
3226	480505.64	2372069.04	Картометрический метод	5.0	Закрепление отсутствует
3227	480508.18	2372067.22	Картометрический метод	5.0	Закрепление отсутствует
3228	480510.72	2372065.42	Картометрический метод	5.0	Закрепление отсутствует

2. Сведения о характерных точках границ объекта

Обозначение характерных точек границ	Координаты, м		Метод определения координат характерной точки	Средняя квадратическая погрешность положения характерной точки (Mt), м	Описание обозначения точки на местности (при наличии)
	X	Y			
1	2	3	4	5	6
3229	480532.43	2372050.09	Картометрический метод	5.0	Закрепление отсутствует
3230	480547.24	2372039.10	Картометрический метод	5.0	Закрепление отсутствует
3231	480547.46	2372038.94	Картометрический метод	5.0	Закрепление отсутствует
3232	480584.64	2372014.10	Картометрический метод	5.0	Закрепление отсутствует
3233	480606.63	2371999.42	Картометрический метод	5.0	Закрепление отсутствует
3234	480606.78	2371999.33	Картометрический метод	5.0	Закрепление отсутствует
3235	480706.48	2371937.19	Картометрический метод	5.0	Закрепление отсутствует
3236	480706.75	2371936.99	Картометрический метод	5.0	Закрепление отсутствует
3237	480708.76	2371935.23	Картометрический метод	5.0	Закрепление отсутствует
3238	480708.85	2371935.15	Картометрический метод	5.0	Закрепление отсутствует
3239	480709.02	2371935.01	Картометрический метод	5.0	Закрепление отсутствует
3240	480721.93	2371924.99	Картометрический метод	5.0	Закрепление отсутствует
3241	480722.71	2371924.38	Картометрический метод	5.0	Закрепление отсутствует
3242	480722.79	2371924.27	Картометрический метод	5.0	Закрепление отсутствует
3243	480722.87	2371924.15	Картометрический метод	5.0	Закрепление отсутствует
3244	480722.92	2371924.05	Картометрический метод	5.0	Закрепление отсутствует
3245	480722.97	2371923.95	Картометрический метод	5.0	Закрепление отсутствует
3246	480723.02	2371923.85	Картометрический метод	5.0	Закрепление отсутствует
3247	480723.06	2371923.75	Картометрический метод	5.0	Закрепление отсутствует
3248	480723.11	2371923.61	Картометрический метод	5.0	Закрепление отсутствует
3249	480723.14	2371923.46	Картометрический метод	5.0	Закрепление отсутствует
3250	480723.17	2371923.32	Картометрический метод	5.0	Закрепление отсутствует
3251	480723.19	2371923.17	Картометрический метод	5.0	Закрепление отсутствует
3252	480723.20	2371923.02	Картометрический метод	5.0	Закрепление отсутствует
3253	480723.20	2371922.91	Картометрический метод	5.0	Закрепление отсутствует

2. Сведения о характерных точках границ объекта

Обозначение характерных точек границ	Координаты, м		Метод определения координат характерной точки	Средняя квадратическая погрешность положения характерной точки (Mt), м	Описание обозначения точки на местности (при наличии)
	X	Y			
1	2	3	4	5	6
3254	480723.20	2371922.80	Картометрический метод	5.0	Закрепление отсутствует
3255	480723.19	2371922.69	Картометрический метод	5.0	Закрепление отсутствует
3256	480723.17	2371922.57	Картометрический метод	5.0	Закрепление отсутствует
3257	480723.15	2371922.43	Картометрический метод	5.0	Закрепление отсутствует
3258	480723.11	2371922.29	Картометрический метод	5.0	Закрепление отсутствует
3259	480723.07	2371922.18	Картометрический метод	5.0	Закрепление отсутствует
3260	480723.04	2371922.08	Картометрический метод	5.0	Закрепление отсутствует
3261	480722.98	2371921.94	Картометрический метод	5.0	Закрепление отсутствует
3262	480722.93	2371921.84	Картометрический метод	5.0	Закрепление отсутствует
3263	480722.85	2371921.70	Картометрический метод	5.0	Закрепление отсутствует
3264	480722.71	2371921.43	Картометрический метод	5.0	Закрепление отсутствует
3265	480721.30	2371918.52	Картометрический метод	5.0	Закрепление отсутствует
3266	480721.19	2371918.27	Картометрический метод	5.0	Закрепление отсутствует
3267	480720.97	2371917.75	Картометрический метод	5.0	Закрепление отсутствует
3268	480720.87	2371917.49	Картометрический метод	5.0	Закрепление отсутствует
3269	480720.73	2371917.03	Картометрический метод	5.0	Закрепление отсутствует
3270	480720.48	2371916.11	Картометрический метод	5.0	Закрепление отсутствует
3271	480720.37	2371915.64	Картометрический метод	5.0	Закрепление отсутствует
3272	480720.35	2371915.51	Картометрический метод	5.0	Закрепление отсутствует
3273	480720.31	2371915.23	Картометрический метод	5.0	Закрепление отсутствует
3274	480720.29	2371915.09	Картометрический метод	5.0	Закрепление отсутствует
3275	480720.06	2371913.21	Картометрический метод	5.0	Закрепление отсутствует
3276	480718.66	2371902.03	Картометрический метод	5.0	Закрепление отсутствует
3163	480716.41	2371884.03	Картометрический метод	5.0	Закрепление отсутствует
3277	468024.77	2383744.82	Картометрический метод	5.0	Закрепление отсутствует

2. Сведения о характерных точках границ объекта

Обозначение характерных точек границ	Координаты, м		Метод определения координат характерной точки	Средняя квадратическая погрешность положения характерной точки (Mt), м	Описание обозначения точки на местности (при наличии)
	X	Y			
1	2	3	4	5	6
3278	468037.44	2383736.40	Картометрический метод	5.0	Закрепление отсутствует
3279	468161.05	2383684.19	Картометрический метод	5.0	Закрепление отсутствует
3280	468193.35	2383677.09	Картометрический метод	5.0	Закрепление отсутствует
3281	468223.47	2383666.51	Картометрический метод	5.0	Закрепление отсутствует
3282	468260.84	2383651.21	Картометрический метод	5.0	Закрепление отсутствует
3283	468253.40	2383661.38	Картометрический метод	5.0	Закрепление отсутствует
3284	468171.67	2383688.53	Картометрический метод	5.0	Закрепление отсутствует
3285	468025.33	2383746.79	Картометрический метод	5.0	Закрепление отсутствует
3277	468024.77	2383744.82	Картометрический метод	5.0	Закрепление отсутствует
3286	468279.11	2383966.70	Картометрический метод	5.0	Закрепление отсутствует
3287	468279.60	2383968.45	Картометрический метод	5.0	Закрепление отсутствует
3288	468218.89	2383999.81	Картометрический метод	5.0	Закрепление отсутствует
3289	468229.35	2383979.70	Картометрический метод	5.0	Закрепление отсутствует
3290	468237.27	2383972.60	Картометрический метод	5.0	Закрепление отсутствует
3286	468279.11	2383966.70	Картометрический метод	5.0	Закрепление отсутствует
3291	468349.01	2384113.86	Картометрический метод	5.0	Закрепление отсутствует
3292	468336.38	2384118.33	Картометрический метод	5.0	Закрепление отсутствует
3293	468323.70	2384126.55	Картометрический метод	5.0	Закрепление отсутствует
3294	468317.99	2384125.65	Картометрический метод	5.0	Закрепление отсутствует
3295	468308.42	2384127.02	Картометрический метод	5.0	Закрепление отсутствует
3296	468308.40	2384127.34	Картометрический метод	5.0	Закрепление отсутствует
3297	468307.62	2384137.10	Картометрический метод	5.0	Закрепление отсутствует
3298	468296.42	2384151.62	Картометрический метод	5.0	Закрепление отсутствует
3299	468296.96	2384138.01	Картометрический метод	5.0	Закрепление отсутствует
3300	468297.48	2384053.81	Картометрический метод	5.0	Закрепление отсутствует

2. Сведения о характерных точках границ объекта

Обозначение характерных точек границ	Координаты, м		Метод определения координат характерной точки	Средняя квадратическая погрешность положения характерной точки (Mt), м	Описание обозначения точки на местности (при наличии)
	X	Y			
1	2	3	4	5	6
3301	468297.77	2384054.22	Картометрический метод	5.0	Закрепление отсутствует
3302	468298.07	2384055.80	Картометрический метод	5.0	Закрепление отсутствует
3303	468318.74	2384084.98	Картометрический метод	5.0	Закрепление отсутствует
3304	468349.44	2384106.91	Картометрический метод	5.0	Закрепление отсутствует
3291	468349.01	2384113.86	Картометрический метод	5.0	Закрепление отсутствует
3305	468016.29	2384180.59	Картометрический метод	5.0	Закрепление отсутствует
3306	468015.33	2384167.50	Картометрический метод	5.0	Закрепление отсутствует
3307	468026.62	2384162.35	Картометрический метод	5.0	Закрепление отсутствует
3308	468033.97	2384159.00	Картометрический метод	5.0	Закрепление отсутствует
3309	468034.09	2384158.75	Картометрический метод	5.0	Закрепление отсутствует
3310	468038.01	2384150.85	Картометрический метод	5.0	Закрепление отсутствует
3311	468040.36	2384135.80	Картометрический метод	5.0	Закрепление отсутствует
3312	468061.47	2384117.64	Картометрический метод	5.0	Закрепление отсутствует
3313	468060.43	2384105.81	Картометрический метод	5.0	Закрепление отсутствует
3314	468102.57	2384083.54	Картометрический метод	5.0	Закрепление отсутствует
3315	468123.76	2384072.59	Картометрический метод	5.0	Закрепление отсутствует
3316	468095.02	2384105.57	Картометрический метод	5.0	Закрепление отсутствует
3317	468054.70	2384142.01	Картометрический метод	5.0	Закрепление отсутствует
3318	468037.39	2384163.23	Картометрический метод	5.0	Закрепление отсутствует
3319	468019.85	2384179.27	Картометрический метод	5.0	Закрепление отсутствует
3305	468016.29	2384180.59	Картометрический метод	5.0	Закрепление отсутствует
3320	469277.18	2384189.58	Картометрический метод	5.0	Закрепление отсутствует
3321	469291.72	2384191.58	Картометрический метод	5.0	Закрепление отсутствует
3322	469316.70	2384195.01	Картометрический метод	5.0	Закрепление отсутствует
3323	469345.22	2384198.92	Картометрический метод	5.0	Закрепление отсутствует

2. Сведения о характерных точках границ объекта

Обозначение характерных точек границ	Координаты, м		Метод определения координат характерной точки	Средняя квадратическая погрешность положения характерной точки (Mt), м	Описание обозначения точки на местности (при наличии)
	X	Y			
1	2	3	4	5	6
3324	469339.73	2384213.89	Картометрический метод	5.0	Закрепление отсутствует
3325	469338.86	2384226.44	Картометрический метод	5.0	Закрепление отсутствует
3326	469342.34	2384238.40	Картометрический метод	5.0	Закрепление отсутствует
3327	469356.58	2384265.30	Картометрический метод	5.0	Закрепление отсутствует
3328	469357.57	2384267.16	Картометрический метод	5.0	Закрепление отсутствует
3329	469353.49	2384274.98	Картометрический метод	5.0	Закрепление отсутствует
3330	469346.73	2384283.22	Картометрический метод	5.0	Закрепление отсутствует
3331	469341.50	2384284.79	Картометрический метод	5.0	Закрепление отсутствует
3332	469325.18	2384289.68	Картометрический метод	5.0	Закрепление отсутствует
3333	469314.08	2384297.63	Картометрический метод	5.0	Закрепление отсутствует
3334	469307.69	2384305.90	Картометрический метод	5.0	Закрепление отсутствует
3335	469305.78	2384321.26	Картометрический метод	5.0	Закрепление отсутствует
3336	469308.59	2384341.61	Картометрический метод	5.0	Закрепление отсутствует
3337	469307.20	2384346.50	Картометрический метод	5.0	Закрепление отсутствует
3338	469306.89	2384353.49	Картометрический метод	5.0	Закрепление отсутствует
3339	469303.44	2384362.02	Картометрический метод	5.0	Закрепление отсутствует
3340	469298.45	2384366.12	Картометрический метод	5.0	Закрепление отсутствует
3341	469289.55	2384373.44	Картометрический метод	5.0	Закрепление отсутствует
3342	469288.72	2384373.50	Картометрический метод	5.0	Закрепление отсутствует
3343	469295.26	2384285.20	Картометрический метод	5.0	Закрепление отсутствует
3344	469286.50	2384207.78	Картометрический метод	5.0	Закрепление отсутствует
3320	469277.18	2384189.58	Картометрический метод	5.0	Закрепление отсутствует
3345	466969.34	2383956.52	Картометрический метод	5.0	Закрепление отсутствует
3346	466986.72	2383960.45	Картометрический метод	5.0	Закрепление отсутствует
3347	467036.77	2383981.31	Картометрический метод	5.0	Закрепление отсутствует

2. Сведения о характерных точках границ объекта

Обозначение характерных точек границ	Координаты, м		Метод определения координат характерной точки	Средняя квадратическая погрешность положения характерной точки (Mt), м	Описание обозначения точки на местности (при наличии)
	X	Y			
1	2	3	4	5	6
3348	467032.49	2383992.94	Картометрический метод	5.0	Закрепление отсутствует
3349	467026.03	2384016.75	Картометрический метод	5.0	Закрепление отсутствует
3350	467014.61	2384001.70	Картометрический метод	5.0	Закрепление отсутствует
3351	467004.86	2383991.50	Картометрический метод	5.0	Закрепление отсутствует
3352	466980.22	2383983.03	Картометрический метод	5.0	Закрепление отсутствует
3353	466963.40	2383980.71	Картометрический метод	5.0	Закрепление отсутствует
3345	466969.34	2383956.52	Картометрический метод	5.0	Закрепление отсутствует
3354	466937.63	2384564.32	Картометрический метод	5.0	Закрепление отсутствует
3355	466937.65	2384586.91	Картометрический метод	5.0	Закрепление отсутствует
3356	466883.03	2384583.03	Картометрический метод	5.0	Закрепление отсутствует
3357	466877.18	2384576.78	Картометрический метод	5.0	Закрепление отсутствует
3358	466883.47	2384566.10	Картометрический метод	5.0	Закрепление отсутствует
3359	466891.27	2384542.45	Картометрический метод	5.0	Закрепление отсутствует
3360	466892.15	2384539.23	Картометрический метод	5.0	Закрепление отсутствует
3361	466934.11	2384560.13	Картометрический метод	5.0	Закрепление отсутствует
3354	466937.63	2384564.32	Картометрический метод	5.0	Закрепление отсутствует
3362	469443.21	2384598.03	Картометрический метод	5.0	Закрепление отсутствует
3363	469449.61	2384561.66	Картометрический метод	5.0	Закрепление отсутствует
3364	469449.86	2384559.56	Картометрический метод	5.0	Закрепление отсутствует
3365	469449.76	2384556.01	Картометрический метод	5.0	Закрепление отсутствует
3366	469449.09	2384552.48	Картометрический метод	5.0	Закрепление отсутствует
3367	469442.79	2384531.35	Картометрический метод	5.0	Закрепление отсутствует
3368	469439.84	2384521.43	Картометрический метод	5.0	Закрепление отсутствует
3369	469435.28	2384516.24	Картометрический метод	5.0	Закрепление отсутствует
3370	469431.80	2384528.15	Картометрический метод	5.0	Закрепление отсутствует

2. Сведения о характерных точках границ объекта

Обозначение характерных точек границ	Координаты, м		Метод определения координат характерной точки	Средняя квадратическая погрешность положения характерной точки (Mt), м	Описание обозначения точки на местности (при наличии)
	X	Y			
1	2	3	4	5	6
3371	469432.46	2384518.78	Картометрический метод	5.0	Закрепление отсутствует
3372	469433.45	2384513.26	Картометрический метод	5.0	Закрепление отсутствует
3373	469448.40	2384531.18	Картометрический метод	5.0	Закрепление отсутствует
3374	469456.11	2384534.49	Картометрический метод	5.0	Закрепление отсутствует
3375	469458.44	2384542.94	Картометрический метод	5.0	Закрепление отсутствует
3376	469458.00	2384575.69	Картометрический метод	5.0	Закрепление отсутствует
3377	469451.13	2384593.22	Картометрический метод	5.0	Закрепление отсутствует
3362	469443.21	2384598.03	Картометрический метод	5.0	Закрепление отсутствует
3378	469694.30	2384182.96	Картометрический метод	5.0	Закрепление отсутствует
3379	469686.10	2384209.90	Картометрический метод	5.0	Закрепление отсутствует
3380	469690.07	2384242.81	Картометрический метод	5.0	Закрепление отсутствует
3381	469702.76	2384263.47	Картометрический метод	5.0	Закрепление отсутствует
3382	469702.66	2384293.72	Картометрический метод	5.0	Закрепление отсутствует
3383	469709.88	2384301.12	Картометрический метод	5.0	Закрепление отсутствует
3384	469740.82	2384318.87	Картометрический метод	5.0	Закрепление отсутствует
3385	469733.95	2384329.97	Картометрический метод	5.0	Закрепление отсутствует
3386	469739.31	2384341.08	Картометрический метод	5.0	Закрепление отсутствует
3387	469732.94	2384339.38	Картометрический метод	5.0	Закрепление отсутствует
3388	469695.12	2384307.76	Картометрический метод	5.0	Закрепление отсутствует
3389	469695.84	2384305.25	Картометрический метод	5.0	Закрепление отсутствует
3390	469696.36	2384290.64	Картометрический метод	5.0	Закрепление отсутствует
3391	469694.87	2384277.51	Картометрический метод	5.0	Закрепление отсутствует
3392	469691.25	2384260.68	Картометрический метод	5.0	Закрепление отсутствует
3393	469686.93	2384243.94	Картометрический метод	5.0	Закрепление отсутствует
3394	469683.77	2384233.20	Картометрический метод	5.0	Закрепление отсутствует

2. Сведения о характерных точках границ объекта

Обозначение характерных точек границ	Координаты, м		Метод определения координат характерной точки	Средняя квадратическая погрешность положения характерной точки (Mt), м	Описание обозначения точки на местности (при наличии)
	X	Y			
1	2	3	4	5	6
3395	469681.75	2384218.34	Картометрический метод	5.0	Закрепление отсутствует
3396	469681.92	2384198.39	Картометрический метод	5.0	Закрепление отсутствует
3397	469682.90	2384188.04	Картометрический метод	5.0	Закрепление отсутствует
3398	469688.09	2384172.99	Картометрический метод	5.0	Закрепление отсутствует
3399	469688.16	2384172.87	Картометрический метод	5.0	Закрепление отсутствует
3400	469695.67	2384159.15	Картометрический метод	5.0	Закрепление отсутствует
3401	469698.07	2384160.78	Картометрический метод	5.0	Закрепление отсутствует
3378	469694.30	2384182.96	Картометрический метод	5.0	Закрепление отсутствует
3402	478202.62	2375997.89	Картометрический метод	5.0	Закрепление отсутствует
3403	478111.72	2376012.59	Картометрический метод	5.0	Закрепление отсутствует
3404	478111.23	2376011.45	Картометрический метод	5.0	Закрепление отсутствует
3405	478107.05	2376001.87	Картометрический метод	5.0	Закрепление отсутствует
3406	478099.01	2376003.05	Картометрический метод	5.0	Закрепление отсутствует
3407	478098.50	2376001.76	Картометрический метод	5.0	Закрепление отсутствует
3408	478100.21	2375993.21	Картометрический метод	5.0	Закрепление отсутствует
3409	478029.67	2375994.92	Картометрический метод	5.0	Закрепление отсутствует
3410	478029.67	2376014.70	Картометрический метод	5.0	Закрепление отсутствует
3411	478041.63	2376040.57	Картометрический метод	5.0	Закрепление отсутствует
3412	478043.34	2376052.53	Картометрический метод	5.0	Закрепление отсутствует
3413	478043.20	2376052.92	Картометрический метод	5.0	Закрепление отсутствует
3414	478040.91	2376059.37	Картометрический метод	5.0	Закрепление отсутствует
3415	478025.27	2376063.76	Картометрический метод	5.0	Закрепление отсутствует
3416	477984.76	2376081.09	Картометрический метод	5.0	Закрепление отсутствует
3417	477937.37	2376100.04	Картометрический метод	5.0	Закрепление отсутствует
3418	477865.73	2376157.19	Картометрический метод	5.0	Закрепление отсутствует

2. Сведения о характерных точках границ объекта

Обозначение характерных точек границ	Координаты, м		Метод определения координат характерной точки	Средняя квадратическая погрешность положения характерной точки (Mt), м	Описание обозначения точки на местности (при наличии)
	X	Y			
1	2	3	4	5	6
3419	477769.76	2376240.44	Картометрический метод	5.0	Закрепление отсутствует
3420	477637.06	2376356.51	Картометрический метод	5.0	Закрепление отсутствует
3421	477588.41	2376420.54	Картометрический метод	5.0	Закрепление отсутствует
3422	477574.70	2376438.59	Картометрический метод	5.0	Закрепление отсутствует
3423	477523.16	2376393.83	Картометрический метод	5.0	Закрепление отсутствует
3424	477930.25	2376037.76	Картометрический метод	5.0	Закрепление отсутствует
3425	477980.68	2376002.45	Картометрический метод	5.0	Закрепление отсутствует
3426	478049.68	2375982.67	Картометрический метод	5.0	Закрепление отсутствует
3427	478140.76	2375969.32	Картометрический метод	5.0	Закрепление отсутствует
3428	478280.03	2375939.58	Картометрический метод	5.0	Закрепление отсутствует
3429	478281.98	2375977.48	Картометрический метод	5.0	Закрепление отсутствует
3402	478202.62	2375997.89	Картометрический метод	5.0	Закрепление отсутствует
3430	479209.69	2372618.07	Картометрический метод	5.0	Закрепление отсутствует
3431	479213.59	2372620.56	Картометрический метод	5.0	Закрепление отсутствует
3432	479215.67	2372626.55	Картометрический метод	5.0	Закрепление отсутствует
3433	479213.99	2372632.85	Картометрический метод	5.0	Закрепление отсутствует
3434	479209.81	2372633.77	Картометрический метод	5.0	Закрепление отсутствует
3435	479199.51	2372636.04	Картометрический метод	5.0	Закрепление отсутствует
3436	479191.02	2372641.33	Картометрический метод	5.0	Закрепление отсутствует
3437	479186.42	2372652.22	Картометрический метод	5.0	Закрепление отсутствует
3438	479185.73	2372659.61	Картометрический метод	5.0	Закрепление отсутствует
3439	479166.33	2372669.86	Картометрический метод	5.0	Закрепление отсутствует
3440	479181.50	2372640.85	Картометрический метод	5.0	Закрепление отсутствует
3441	479200.16	2372633.49	Картометрический метод	5.0	Закрепление отсутствует
3442	479199.42	2372623.11	Картометрический метод	5.0	Закрепление отсутствует

2. Сведения о характерных точках границ объекта

Обозначение характерных точек границ	Координаты, м		Метод определения координат характерной точки	Средняя квадратическая погрешность положения характерной точки (Mt), м	Описание обозначения точки на местности (при наличии)
	X	Y			
1	2	3	4	5	6
3443	479123.25	2372625.76	Картометрический метод	5.0	Закрепление отсутствует
3444	479123.82	2372622.26	Картометрический метод	5.0	Закрепление отсутствует
3445	479126.60	2372619.47	Картометрический метод	5.0	Закрепление отсутствует
3446	479134.00	2372619.08	Картометрический метод	5.0	Закрепление отсутствует
3447	479148.08	2372621.96	Картометрический метод	5.0	Закрепление отсутствует
3448	479178.03	2372622.96	Картометрический метод	5.0	Закрепление отсутствует
3449	479199.11	2372619.08	Картометрический метод	5.0	Закрепление отсутствует
3430	479209.69	2372618.07	Картометрический метод	5.0	Закрепление отсутствует
3450	471780.34	2383922.40	Картометрический метод	5.0	Закрепление отсутствует
3451	471780.40	2383919.98	Картометрический метод	5.0	Закрепление отсутствует
3452	471784.42	2383920.05	Картометрический метод	5.0	Закрепление отсутствует
3453	471793.79	2383918.72	Картометрический метод	5.0	Закрепление отсутствует
3454	471807.56	2383916.17	Картометрический метод	5.0	Закрепление отсутствует
3455	471815.89	2383913.46	Картометрический метод	5.0	Закрепление отсутствует
3456	471817.56	2383918.10	Картометрический метод	5.0	Закрепление отсутствует
3457	471826.80	2383933.67	Картометрический метод	5.0	Закрепление отсутствует
3458	471822.76	2383935.36	Картометрический метод	5.0	Закрепление отсутствует
3459	471811.27	2383938.88	Картометрический метод	5.0	Закрепление отсутствует
3460	471797.49	2383941.44	Картометрический метод	5.0	Закрепление отсутствует
3461	471787.08	2383942.94	Картометрический метод	5.0	Закрепление отсутствует
3462	471782.25	2383943.17	Картометрический метод	5.0	Закрепление отсутствует
3450	471780.34	2383922.40	Картометрический метод	5.0	Закрепление отсутствует
3463	471256.37	2382827.79	Картометрический метод	5.0	Закрепление отсутствует
3464	471250.57	2382822.71	Картометрический метод	5.0	Закрепление отсутствует
3465	471239.50	2382802.69	Картометрический метод	5.0	Закрепление отсутствует

2. Сведения о характерных точках границ объекта

Обозначение характерных точек границ	Координаты, м		Метод определения координат характерной точки	Средняя квадратическая погрешность положения характерной точки (Mt), м	Описание обозначения точки на местности (при наличии)
	X	Y			
1	2	3	4	5	6
3466	471248.80	2382815.84	Картометрический метод	5.0	Закрепление отсутствует
3467	471256.97	2382824.68	Картометрический метод	5.0	Закрепление отсутствует
3463	471256.37	2382827.79	Картометрический метод	5.0	Закрепление отсутствует
3468	471176.42	2391948.34	Картометрический метод	5.0	Закрепление отсутствует
3469	471116.38	2391943.52	Картометрический метод	5.0	Закрепление отсутствует
3470	471114.16	2391940.02	Картометрический метод	5.0	Закрепление отсутствует
3471	471154.23	2391761.86	Картометрический метод	5.0	Закрепление отсутствует
3472	471157.28	2391754.78	Картометрический метод	5.0	Закрепление отсутствует
3473	471161.64	2391752.89	Картометрический метод	5.0	Закрепление отсутствует
3474	471167.18	2391756.10	Картометрический метод	5.0	Закрепление отсутствует
3475	471171.11	2391767.00	Картометрический метод	5.0	Закрепление отсутствует
3476	471175.57	2391795.89	Картометрический метод	5.0	Закрепление отсутствует
3477	471179.95	2391945.88	Картометрический метод	5.0	Закрепление отсутствует
3468	471176.42	2391948.34	Картометрический метод	5.0	Закрепление отсутствует
3478	471264.72	2392291.45	Картометрический метод	5.0	Закрепление отсутствует
3479	471267.28	2392300.19	Картометрический метод	5.0	Закрепление отсутствует
3480	471269.17	2392306.62	Картометрический метод	5.0	Закрепление отсутствует
3481	471265.79	2392308.32	Картометрический метод	5.0	Закрепление отсутствует
3482	471260.56	2392293.60	Картометрический метод	5.0	Закрепление отсутствует
3478	471264.72	2392291.45	Картометрический метод	5.0	Закрепление отсутствует
3483	471153.77	2392375.76	Картометрический метод	5.0	Закрепление отсутствует
3484	471176.06	2392508.04	Картометрический метод	5.0	Закрепление отсутствует
3485	471099.10	2392514.95	Картометрический метод	5.0	Закрепление отсутствует
3486	471050.73	2392399.08	Картометрический метод	5.0	Закрепление отсутствует
3487	471056.31	2392366.24	Картометрический метод	5.0	Закрепление отсутствует

2. Сведения о характерных точках границ объекта

Обозначение характерных точек границ	Координаты, м		Метод определения координат характерной точки	Средняя квадратическая погрешность положения характерной точки (Mt), м	Описание обозначения точки на местности (при наличии)
	X	Y			
1	2	3	4	5	6
3488	471077.08	2392354.67	Картометрический метод	5.0	Закрепление отсутствует
3483	471153.77	2392375.76	Картометрический метод	5.0	Закрепление отсутствует
3489	471352.99	2393043.31	Картометрический метод	5.0	Закрепление отсутствует
3490	471311.92	2393042.14	Картометрический метод	5.0	Закрепление отсутствует
3491	471318.60	2393039.24	Картометрический метод	5.0	Закрепление отсутствует
3492	471353.23	2393040.68	Картометрический метод	5.0	Закрепление отсутствует
3489	471352.99	2393043.31	Картометрический метод	5.0	Закрепление отсутствует
3493	470809.30	2393209.09	Картометрический метод	5.0	Закрепление отсутствует
3494	470821.28	2393233.92	Картометрический метод	5.0	Закрепление отсутствует
3495	470820.11	2393248.12	Картометрический метод	5.0	Закрепление отсутствует
3496	470812.72	2393258.99	Картометрический метод	5.0	Закрепление отсутствует
3497	470781.27	2393275.91	Картометрический метод	5.0	Закрепление отсутствует
3498	470788.69	2393237.51	Картометрический метод	5.0	Закрепление отсутствует
3499	470789.34	2393209.46	Картометрический метод	5.0	Закрепление отсутствует
3500	470803.75	2393209.19	Картометрический метод	5.0	Закрепление отсутствует
3501	470804.50	2393210.69	Картометрический метод	5.0	Закрепление отсутствует
3493	470809.30	2393209.09	Картометрический метод	5.0	Закрепление отсутствует
3502	470863.39	2393461.55	Картометрический метод	5.0	Закрепление отсутствует
3503	470869.23	2393466.05	Картометрический метод	5.0	Закрепление отсутствует
3504	470873.70	2393469.49	Картометрический метод	5.0	Закрепление отсутствует
3505	470874.04	2393469.46	Картометрический метод	5.0	Закрепление отсутствует
3506	470905.39	2393488.60	Картометрический метод	5.0	Закрепление отсутствует
3507	470905.48	2393488.67	Картометрический метод	5.0	Закрепление отсутствует
3508	470918.06	2393507.47	Картометрический метод	5.0	Закрепление отсутствует
3509	470912.38	2393526.74	Картометрический метод	5.0	Закрепление отсутствует

2. Сведения о характерных точках границ объекта

Обозначение характерных точек границ	Координаты, м		Метод определения координат характерной точки	Средняя квадратическая погрешность положения характерной точки (Mt), м	Описание обозначения точки на местности (при наличии)
	X	Y			
1	2	3	4	5	6
3510	470909.09	2393530.18	Картометрический метод	5.0	Закрепление отсутствует
3511	470892.65	2393547.38	Картометрический метод	5.0	Закрепление отсутствует
3512	470885.59	2393548.78	Картометрический метод	5.0	Закрепление отсутствует
3513	470892.52	2393526.00	Картометрический метод	5.0	Закрепление отсутствует
3514	470892.75	2393524.68	Картометрический метод	5.0	Закрепление отсутствует
3515	470894.38	2393515.18	Картометрический метод	5.0	Закрепление отсутствует
3516	470895.71	2393507.40	Картометрический метод	5.0	Закрепление отсутствует
3517	470888.26	2393501.50	Картометрический метод	5.0	Закрепление отсутствует
3518	470870.50	2393498.66	Картометрический метод	5.0	Закрепление отсутствует
3519	470848.63	2393492.23	Картометрический метод	5.0	Закрепление отсутствует
3520	470841.71	2393480.66	Картометрический метод	5.0	Закрепление отсутствует
3521	470841.19	2393468.85	Картометрический метод	5.0	Закрепление отсутствует
3522	470841.90	2393468.32	Картометрический метод	5.0	Закрепление отсутствует
3523	470848.11	2393463.68	Картометрический метод	5.0	Закрепление отсутствует
3502	470863.39	2393461.55	Картометрический метод	5.0	Закрепление отсутствует
3524	470901.29	2393857.90	Картометрический метод	5.0	Закрепление отсутствует
3525	470918.70	2393878.88	Картометрический метод	5.0	Закрепление отсутствует
3526	470923.68	2393905.96	Картометрический метод	5.0	Закрепление отсутствует
3527	470914.52	2393905.96	Картометрический метод	5.0	Закрепление отсутствует
3528	470906.08	2393916.27	Картометрический метод	5.0	Закрепление отсутствует
3529	470889.94	2393918.15	Картометрический метод	5.0	Закрепление отсутствует
3530	470885.15	2393905.65	Картометрический метод	5.0	Закрепление отсутствует
3531	470864.80	2393905.99	Картометрический метод	5.0	Закрепление отсутствует
3532	470864.32	2393900.35	Картометрический метод	5.0	Закрепление отсутствует
3533	470870.01	2393876.67	Картометрический метод	5.0	Закрепление отсутствует

2. Сведения о характерных точках границ объекта

Обозначение характерных точек границ	Координаты, м		Метод определения координат характерной точки	Средняя квадратическая погрешность положения характерной точки (Mt), м	Описание обозначения точки на местности (при наличии)
	X	Y			
1	2	3	4	5	6
3534	470892.77	2393860.38	Картометрический метод	5.0	Закрепление отсутствует
3524	470901.29	2393857.90	Картометрический метод	5.0	Закрепление отсутствует
3535	471095.90	2394713.67	Картометрический метод	5.0	Закрепление отсутствует
3536	471105.88	2394720.73	Картометрический метод	5.0	Закрепление отсутствует
3537	471115.05	2394730.16	Картометрический метод	5.0	Закрепление отсутствует
3538	471116.65	2394745.74	Картометрический метод	5.0	Закрепление отсутствует
3539	471104.34	2394750.59	Картометрический метод	5.0	Закрепление отсутствует
3535	471095.90	2394713.67	Картометрический метод	5.0	Закрепление отсутствует
3540	473260.22	2382057.77	Картометрический метод	5.0	Закрепление отсутствует
3541	473256.60	2382058.01	Картометрический метод	5.0	Закрепление отсутствует
3542	473249.84	2382060.98	Картометрический метод	5.0	Закрепление отсутствует
3543	473244.92	2382067.60	Картометрический метод	5.0	Закрепление отсутствует
3544	473240.50	2382071.23	Картометрический метод	5.0	Закрепление отсутствует
3545	473188.98	2382100.87	Картометрический метод	5.0	Закрепление отсутствует
3546	473139.97	2382129.25	Картометрический метод	5.0	Закрепление отсутствует
3547	473112.18	2382145.43	Картометрический метод	5.0	Закрепление отсутствует
3548	473106.75	2382137.05	Картометрический метод	5.0	Закрепление отсутствует
3549	473198.88	2382083.64	Картометрический метод	5.0	Закрепление отсутствует
3550	473234.19	2382063.22	Картометрический метод	5.0	Закрепление отсутствует
3551	473236.24	2382061.67	Картометрический метод	5.0	Закрепление отсутствует
3552	473239.54	2382057.97	Картометрический метод	5.0	Закрепление отсутствует
3553	473246.28	2382051.62	Картометрический метод	5.0	Закрепление отсутствует
3554	473251.38	2382049.38	Картометрический метод	5.0	Закрепление отсутствует
3555	473257.28	2382047.95	Картометрический метод	5.0	Закрепление отсутствует
3556	473261.29	2382047.69	Картометрический метод	5.0	Закрепление отсутствует

2. Сведения о характерных точках границ объекта

Обозначение характерных точек границ	Координаты, м		Метод определения координат характерной точки	Средняя квадратическая погрешность положения характерной точки (Mt), м	Описание обозначения точки на местности (при наличии)
	X	Y			
1	2	3	4	5	6
3540	473260.22	2382057.77	Картометрический метод	5.0	Закрепление отсутствует
3557	470766.85	2390483.36	Картометрический метод	5.0	Закрепление отсутствует
3558	470779.70	2390485.28	Картометрический метод	5.0	Закрепление отсутствует
3559	470794.27	2390491.12	Картометрический метод	5.0	Закрепление отсутствует
3560	470810.20	2390494.28	Картометрический метод	5.0	Закрепление отсутствует
3561	470834.46	2390508.10	Картометрический метод	5.0	Закрепление отсутствует
3562	470845.11	2390512.41	Картометрический метод	5.0	Закрепление отсутствует
3563	470857.97	2390510.78	Картометрический метод	5.0	Закрепление отсутствует
3564	470870.34	2390510.98	Картометрический метод	5.0	Закрепление отсутствует
3565	470875.42	2390513.94	Картометрический метод	5.0	Закрепление отсутствует
3566	470864.29	2390519.71	Картометрический метод	5.0	Закрепление отсутствует
3567	470862.58	2390539.64	Картометрический метод	5.0	Закрепление отсутствует
3568	470862.09	2390557.57	Картометрический метод	5.0	Закрепление отсутствует
3569	470861.27	2390560.46	Картометрический метод	5.0	Закрепление отсутствует
3570	470855.26	2390548.60	Картометрический метод	5.0	Закрепление отсутствует
3571	470837.30	2390527.89	Картометрический метод	5.0	Закрепление отсутствует
3572	470828.49	2390526.03	Картометрический метод	5.0	Закрепление отсутствует
3573	470818.00	2390518.53	Картометрический метод	5.0	Закрепление отсутствует
3574	470805.82	2390522.43	Картометрический метод	5.0	Закрепление отсутствует
3575	470800.59	2390519.97	Картометрический метод	5.0	Закрепление отсутствует
3576	470795.37	2390517.51	Картометрический метод	5.0	Закрепление отсутствует
3577	470789.84	2390505.38	Картометрический метод	5.0	Закрепление отсутствует
3578	470787.58	2390503.04	Картометрический метод	5.0	Закрепление отсутствует
3579	470785.78	2390501.51	Картометрический метод	5.0	Закрепление отсутствует
3580	470783.68	2390500.01	Картометрический метод	5.0	Закрепление отсутствует

2. Сведения о характерных точках границ объекта

Обозначение характерных точек границ	Координаты, м		Метод определения координат характерной точки	Средняя квадратическая погрешность положения характерной точки (Mt), м	Описание обозначения точки на местности (при наличии)
	X	Y			
1	2	3	4	5	6
3581	470781.49	2390498.74	Картометрический метод	5.0	Закрепление отсутствует
3582	470778.09	2390497.15	Картометрический метод	5.0	Закрепление отсутствует
3583	470776.20	2390496.46	Картометрический метод	5.0	Закрепление отсутствует
3584	470772.84	2390495.53	Картометрический метод	5.0	Закрепление отсутствует
3585	470769.21	2390494.90	Картометрический метод	5.0	Закрепление отсутствует
3586	470766.12	2390494.61	Картометрический метод	5.0	Закрепление отсутствует
3587	470762.33	2390494.42	Картометрический метод	5.0	Закрепление отсутствует
3588	470759.58	2390494.24	Картометрический метод	5.0	Закрепление отсутствует
3589	470756.47	2390494.25	Картометрический метод	5.0	Закрепление отсутствует
3590	470755.09	2390494.36	Картометрический метод	5.0	Закрепление отсутствует
3591	470750.01	2390489.58	Картометрический метод	5.0	Закрепление отсутствует
3592	470750.80	2390484.71	Картометрический метод	5.0	Закрепление отсутствует
3557	470766.85	2390483.36	Картометрический метод	5.0	Закрепление отсутствует
3593	471597.18	2390100.90	Картометрический метод	5.0	Закрепление отсутствует
3594	471591.83	2390106.58	Картометрический метод	5.0	Закрепление отсутствует
3595	471578.27	2390124.72	Картометрический метод	5.0	Закрепление отсутствует
3596	471574.53	2390132.75	Картометрический метод	5.0	Закрепление отсутствует
3597	471572.15	2390138.97	Картометрический метод	5.0	Закрепление отсутствует
3598	471570.62	2390146.29	Картометрический метод	5.0	Закрепление отсутствует
3599	471570.77	2390152.60	Картометрический метод	5.0	Закрепление отсутствует
3600	471563.43	2390148.92	Картометрический метод	5.0	Закрепление отсутствует
3601	471539.88	2390140.16	Картометрический метод	5.0	Закрепление отсутствует
3602	471512.08	2390139.81	Картометрический метод	5.0	Закрепление отсутствует
3603	471510.11	2390140.14	Картометрический метод	5.0	Закрепление отсутствует
3604	471509.19	2390140.54	Картометрический метод	5.0	Закрепление отсутствует

2. Сведения о характерных точках границ объекта

Обозначение характерных точек границ	Координаты, м		Метод определения координат характерной точки	Средняя квадратическая погрешность положения характерной точки (Mt), м	Описание обозначения точки на местности (при наличии)
	X	Y			
1	2	3	4	5	6
3605	471507.61	2390141.78	Картометрический метод	5.0	Закрепление отсутствует
3606	471507.00	2390142.60	Картометрический метод	5.0	Закрепление отсутствует
3607	471506.07	2390145.42	Картометрический метод	5.0	Закрепление отсутствует
3608	471505.65	2390138.76	Картометрический метод	5.0	Закрепление отсутствует
3609	471539.91	2390138.34	Картометрический метод	5.0	Закрепление отсутствует
3610	471560.84	2390145.49	Картометрический метод	5.0	Закрепление отсутствует
3611	471574.71	2390129.20	Картометрический метод	5.0	Закрепление отсутствует
3612	471582.91	2390115.81	Картометрический метод	5.0	Закрепление отсутствует
3613	471595.84	2390099.56	Картометрический метод	5.0	Закрепление отсутствует
3593	471597.18	2390100.90	Картометрический метод	5.0	Закрепление отсутствует
3614	471323.86	2393661.33	Картометрический метод	5.0	Закрепление отсутствует
3615	471323.47	2393659.88	Картометрический метод	5.0	Закрепление отсутствует
3616	471323.45	2393658.63	Картометрический метод	5.0	Закрепление отсутствует
3617	471322.76	2393646.24	Картометрический метод	5.0	Закрепление отсутствует
3618	471321.38	2393646.36	Картометрический метод	5.0	Закрепление отсутствует
3619	471318.39	2393646.71	Картометрический метод	5.0	Закрепление отсутствует
3620	471317.97	2393646.76	Картометрический метод	5.0	Закрепление отсутствует
3621	471317.12	2393635.47	Картометрический метод	5.0	Закрепление отсутствует
3622	471323.60	2393628.00	Картометрический метод	5.0	Закрепление отсутствует
3623	471324.64	2393642.54	Картометрический метод	5.0	Закрепление отсутствует
3624	471324.64	2393644.59	Картометрический метод	5.0	Закрепление отсутствует
3625	471324.23	2393663.57	Картометрический метод	5.0	Закрепление отсутствует
3614	471323.86	2393661.33	Картометрический метод	5.0	Закрепление отсутствует
3626	480752.59	2372470.91	Картометрический метод	5.0	Закрепление отсутствует
3627	480817.60	2372533.49	Картометрический метод	5.0	Закрепление отсутствует

2. Сведения о характерных точках границ объекта

Обозначение характерных точек границ	Координаты, м		Метод определения координат характерной точки	Средняя квадратическая погрешность положения характерной точки (Mt), м	Описание обозначения точки на местности (при наличии)
	X	Y			
1	2	3	4	5	6
3628	480816.15	2372535.22	Картометрический метод	5.0	Закрепление отсутствует
3629	480788.99	2372554.85	Картометрический метод	5.0	Закрепление отсутствует
3630	480763.54	2372546.32	Картометрический метод	5.0	Закрепление отсутствует
3631	480735.05	2372536.76	Картометрический метод	5.0	Закрепление отсутствует
3632	480719.27	2372501.32	Картометрический метод	5.0	Закрепление отсутствует
3633	480730.58	2372485.97	Картометрический метод	5.0	Закрепление отсутствует
3626	480752.59	2372470.91	Картометрический метод	5.0	Закрепление отсутствует
3634	480639.25	2372484.32	Картометрический метод	5.0	Закрепление отсутствует
3635	480640.20	2372486.87	Картометрический метод	5.0	Закрепление отсутствует
3636	480642.94	2372486.15	Картометрический метод	5.0	Закрепление отсутствует
3637	480654.77	2372492.03	Картометрический метод	5.0	Закрепление отсутствует
3638	480674.82	2372508.15	Картометрический метод	5.0	Закрепление отсутствует
3639	480678.98	2372516.04	Картометрический метод	5.0	Закрепление отсутствует
3640	480677.74	2372528.05	Картометрический метод	5.0	Закрепление отсутствует
3641	480658.02	2372540.78	Картометрический метод	5.0	Закрепление отсутствует
3642	480655.18	2372548.83	Картометрический метод	5.0	Закрепление отсутствует
3643	480662.64	2372552.34	Картометрический метод	5.0	Закрепление отсутствует
3644	480682.01	2372541.16	Картометрический метод	5.0	Закрепление отсутствует
3645	480687.29	2372542.57	Картометрический метод	5.0	Закрепление отсутствует
3646	480680.76	2372552.54	Картометрический метод	5.0	Закрепление отсутствует
3647	480678.29	2372566.12	Картометрический метод	5.0	Закрепление отсутствует
3648	480665.45	2372581.77	Картометрический метод	5.0	Закрепление отсутствует
3649	480627.11	2372602.02	Картометрический метод	5.0	Закрепление отсутствует
3650	480606.64	2372597.75	Картометрический метод	5.0	Закрепление отсутствует
3651	480605.04	2372591.27	Картометрический метод	5.0	Закрепление отсутствует

2. Сведения о характерных точках границ объекта

Обозначение характерных точек границ	Координаты, м		Метод определения координат характерной точки	Средняя квадратическая погрешность положения характерной точки (Mt), м	Описание обозначения точки на местности (при наличии)
	X	Y			
1	2	3	4	5	6
3652	480616.39	2372586.25	Картометрический метод	5.0	Закрепление отсутствует
3653	480636.56	2372568.30	Картометрический метод	5.0	Закрепление отсутствует
3654	480646.33	2372551.50	Картометрический метод	5.0	Закрепление отсутствует
3655	480645.76	2372547.14	Картометрический метод	5.0	Закрепление отсутствует
3656	480649.27	2372534.51	Картометрический метод	5.0	Закрепление отсутствует
3657	480635.96	2372518.97	Картометрический метод	5.0	Закрепление отсутствует
3658	480632.47	2372510.57	Картометрический метод	5.0	Закрепление отсутствует
3659	480626.73	2372512.80	Картометрический метод	5.0	Закрепление отсутствует
3660	480620.98	2372515.04	Картометрический метод	5.0	Закрепление отсутствует
3661	480619.47	2372502.32	Картометрический метод	5.0	Закрепление отсутствует
3662	480600.22	2372491.68	Картометрический метод	5.0	Закрепление отсутствует
3663	480595.67	2372481.02	Картометрический метод	5.0	Закрепление отсутствует
3664	480599.51	2372479.76	Картометрический метод	5.0	Закрепление отсутствует
3665	480624.63	2372477.05	Картометрический метод	5.0	Закрепление отсутствует
3634	480639.25	2372484.32	Картометрический метод	5.0	Закрепление отсутствует
3666	480462.54	2372607.06	Картометрический метод	5.0	Закрепление отсутствует
3667	480491.71	2372607.34	Картометрический метод	5.0	Закрепление отсутствует
3668	480490.71	2372609.25	Картометрический метод	5.0	Закрепление отсутствует
3669	480452.63	2372627.96	Картометрический метод	5.0	Закрепление отсутствует
3670	480407.28	2372610.30	Картометрический метод	5.0	Закрепление отсутствует
3671	480378.68	2372583.56	Картометрический метод	5.0	Закрепление отсутствует
3672	480359.00	2372578.49	Картометрический метод	5.0	Закрепление отсутствует
3673	480356.65	2372576.08	Картометрический метод	5.0	Закрепление отсутствует
3674	480352.26	2372576.75	Картометрический метод	5.0	Закрепление отсутствует
3675	480342.13	2372574.14	Картометрический метод	5.0	Закрепление отсутствует

2. Сведения о характерных точках границ объекта

Обозначение характерных точек границ	Координаты, м		Метод определения координат характерной точки	Средняя квадратическая погрешность положения характерной точки (Mt), м	Описание обозначения точки на местности (при наличии)
	X	Y			
1	2	3	4	5	6
3676	480230.79	2372558.69	Картометрический метод	5.0	Закрепление отсутствует
3677	480223.06	2372518.47	Картометрический метод	5.0	Закрепление отсутствует
3678	480232.80	2372512.16	Картометрический метод	5.0	Закрепление отсутствует
3679	480243.41	2372514.22	Картометрический метод	5.0	Закрепление отсутствует
3680	480298.42	2372510.64	Картометрический метод	5.0	Закрепление отсутствует
3681	480353.92	2372528.06	Картометрический метод	5.0	Закрепление отсутствует
3682	480361.57	2372533.96	Картометрический метод	5.0	Закрепление отсутствует
3683	480379.66	2372569.51	Картометрический метод	5.0	Закрепление отсутствует
3684	480424.40	2372610.89	Картометрический метод	5.0	Закрепление отсутствует
3685	480446.37	2372610.87	Картометрический метод	5.0	Закрепление отсутствует
3666	480462.54	2372607.06	Картометрический метод	5.0	Закрепление отсутствует
3686	479907.29	2372718.05	Картометрический метод	5.0	Закрепление отсутствует
3687	479904.35	2372738.04	Картометрический метод	5.0	Закрепление отсутствует
3688	479872.80	2372813.71	Картометрический метод	5.0	Закрепление отсутствует
3689	479826.36	2372861.21	Картометрический метод	5.0	Закрепление отсутствует
3690	479799.35	2372862.40	Картометрический метод	5.0	Закрепление отсутствует
3691	479827.30	2372811.14	Картометрический метод	5.0	Закрепление отсутствует
3692	479879.81	2372730.71	Картометрический метод	5.0	Закрепление отсутствует
3693	479891.59	2372715.32	Картометрический метод	5.0	Закрепление отсутствует
3694	479907.11	2372717.85	Картометрический метод	5.0	Закрепление отсутствует
3686	479907.29	2372718.05	Картометрический метод	5.0	Закрепление отсутствует
3695	479900.92	2372683.28	Картометрический метод	5.0	Закрепление отсутствует
3696	479911.29	2372690.92	Картометрический метод	5.0	Закрепление отсутствует
3697	479907.39	2372717.37	Картометрический метод	5.0	Закрепление отсутствует
3698	479907.30	2372717.98	Картометрический метод	5.0	Закрепление отсутствует

2. Сведения о характерных точках границ объекта

Обозначение характерных точек границ	Координаты, м		Метод определения координат характерной точки	Средняя квадратическая погрешность положения характерной точки (Mt), м	Описание обозначения точки на местности (при наличии)
	X	Y			
1	2	3	4	5	6
3699	479907.12	2372717.80	Картометрический метод	5.0	Закрепление отсутствует
3700	479891.57	2372715.27	Картометрический метод	5.0	Закрепление отсутствует
3701	479879.77	2372730.68	Картометрический метод	5.0	Закрепление отсутствует
3702	479827.26	2372811.11	Картометрический метод	5.0	Закрепление отсутствует
3703	479799.29	2372862.40	Картометрический метод	5.0	Закрепление отсутствует
3704	479786.53	2372862.97	Картометрический метод	5.0	Закрепление отсутствует
3705	479863.76	2372735.15	Картометрический метод	5.0	Закрепление отсутствует
3695	479900.92	2372683.28	Картометрический метод	5.0	Закрепление отсутствует
3706	480181.18	2372719.41	Картометрический метод	5.0	Закрепление отсутствует
3707	480150.17	2372703.96	Картометрический метод	5.0	Закрепление отсутствует
3708	480143.91	2372705.15	Картометрический метод	5.0	Закрепление отсутствует
3709	480122.43	2372700.07	Картометрический метод	5.0	Закрепление отсутствует
3710	480114.12	2372695.93	Картометрический метод	5.0	Закрепление отсутствует
3711	480106.34	2372693.81	Картометрический метод	5.0	Закрепление отсутствует
3712	480099.48	2372695.67	Картометрический метод	5.0	Закрепление отсутствует
3713	480093.22	2372700.07	Картометрический метод	5.0	Закрепление отсутствует
3714	480090.52	2372705.15	Картометрический метод	5.0	Закрепление отсутствует
3715	480085.09	2372707.01	Картометрический метод	5.0	Закрепление отсутствует
3716	480073.50	2372706.08	Картометрический метод	5.0	Закрепление отсутствует
3717	480065.71	2372703.37	Картометрический метод	5.0	Закрепление отсутствует
3718	480057.08	2372699.48	Картометрический метод	5.0	Закрепление отсутствует
3719	480047.18	2372698.04	Картометрический метод	5.0	Закрепление отсутствует
3720	480032.04	2372700.07	Картометрический метод	5.0	Закрепление отсутствует
3721	480022.94	2372699.43	Картометрический метод	5.0	Закрепление отсутствует
3722	480021.89	2372697.36	Картометрический метод	5.0	Закрепление отсутствует

2. Сведения о характерных точках границ объекта

Обозначение характерных точек границ	Координаты, м		Метод определения координат характерной точки	Средняя квадратическая погрешность положения характерной точки (Mt), м	Описание обозначения точки на местности (при наличии)
	X	Y			
1	2	3	4	5	6
3723	480028.25	2372682.50	Картометрический метод	5.0	Закрепление отсутствует
3724	480040.59	2372670.53	Картометрический метод	5.0	Закрепление отсутствует
3725	480075.52	2372665.55	Картометрический метод	5.0	Закрепление отсутствует
3726	480109.32	2372670.38	Картометрический метод	5.0	Закрепление отсутствует
3727	480126.26	2372677.00	Картометрический метод	5.0	Закрепление отсутствует
3728	480149.52	2372692.35	Картометрический метод	5.0	Закрепление отсутствует
3729	480154.55	2372689.43	Картометрический метод	5.0	Закрепление отсутствует
3730	480157.64	2372680.95	Картометрический метод	5.0	Закрепление отсутствует
3731	480159.14	2372673.89	Картометрический метод	5.0	Закрепление отсутствует
3732	480161.76	2372676.63	Картометрический метод	5.0	Закрепление отсутствует
3733	480176.59	2372642.04	Картометрический метод	5.0	Закрепление отсутствует
3734	480186.65	2372613.24	Картометрический метод	5.0	Закрепление отсутствует
3735	480193.18	2372603.08	Картометрический метод	5.0	Закрепление отсутствует
3736	480193.31	2372603.08	Картометрический метод	5.0	Закрепление отсутствует
3737	480199.10	2372614.15	Картометрический метод	5.0	Закрепление отсутствует
3738	480198.18	2372634.26	Картометрический метод	5.0	Закрепление отсутствует
3739	480173.68	2372705.80	Картометрический метод	5.0	Закрепление отсутствует
3740	480181.40	2372717.76	Картометрический метод	5.0	Закрепление отсутствует
3706	480181.18	2372719.41	Картометрический метод	5.0	Закрепление отсутствует
3741	480159.10	2372673.85	Картометрический метод	5.0	Закрепление отсутствует
3742	480157.59	2372680.94	Картометрический метод	5.0	Закрепление отсутствует
3743	480154.51	2372689.40	Картометрический метод	5.0	Закрепление отсутствует
3744	480149.52	2372692.29	Картометрический метод	5.0	Закрепление отсутствует
3745	480126.28	2372676.95	Картометрический метод	5.0	Закрепление отсутствует
3746	480109.33	2372670.33	Картометрический метод	5.0	Закрепление отсутствует

2. Сведения о характерных точках границ объекта

Обозначение характерных точек границ	Координаты, м		Метод определения координат характерной точки	Средняя квадратическая погрешность положения характерной точки (Mt), м	Описание обозначения точки на местности (при наличии)
	X	Y			
1	2	3	4	5	6
3747	480075.52	2372665.50	Картометрический метод	5.0	Закрепление отсутствует
3748	480040.57	2372670.48	Картометрический метод	5.0	Закрепление отсутствует
3749	480028.20	2372682.48	Картометрический метод	5.0	Закрепление отсутствует
3750	480021.86	2372697.30	Картометрический метод	5.0	Закрепление отсутствует
3751	480014.95	2372683.71	Картометрический метод	5.0	Закрепление отсутствует
3752	480046.73	2372646.41	Картометрический метод	5.0	Закрепление отсутствует
3753	480068.20	2372639.64	Картометрический метод	5.0	Закрепление отсутствует
3754	480071.92	2372638.46	Картометрический метод	5.0	Закрепление отсутствует
3755	480097.11	2372630.51	Картометрический метод	5.0	Закрепление отсутствует
3756	480109.03	2372636.52	Картометрический метод	5.0	Закрепление отсутствует
3757	480120.64	2372642.78	Картометрический метод	5.0	Закрепление отсутствует
3758	480131.40	2372644.89	Картометрический метод	5.0	Закрепление отсутствует
3741	480159.10	2372673.85	Картометрический метод	5.0	Закрепление отсутствует
3759	480219.48	2372618.22	Картометрический метод	5.0	Закрепление отсутствует
3760	480202.32	2372678.46	Картометрический метод	5.0	Закрепление отсутствует
3761	480197.05	2372711.68	Картометрический метод	5.0	Закрепление отсутствует
3762	480185.66	2372721.65	Картометрический метод	5.0	Закрепление отсутствует
3763	480181.23	2372719.44	Картометрический метод	5.0	Закрепление отсутствует
3764	480181.45	2372717.75	Картометрический метод	5.0	Закрепление отсутствует
3765	480173.74	2372705.79	Картометрический метод	5.0	Закрепление отсутствует
3766	480198.23	2372634.28	Картометрический метод	5.0	Закрепление отсутствует
3767	480199.15	2372614.15	Картометрический метод	5.0	Закрепление отсутствует
3768	480193.36	2372603.04	Картометрический метод	5.0	Закрепление отсутствует
3769	480193.21	2372603.03	Картометрический метод	5.0	Закрепление отсутствует
3770	480208.56	2372579.16	Картометрический метод	5.0	Закрепление отсутствует

2. Сведения о характерных точках границ объекта

Обозначение характерных точек границ	Координаты, м		Метод определения координат характерной точки	Средняя квадратическая погрешность положения характерной точки (Mt), м	Описание обозначения точки на местности (при наличии)
	X	Y			
1	2	3	4	5	6
3759	480219.48	2372618.22	Картометрический метод	5.0	Закрепление отсутствует
3771	480630.08	2372439.27	Картометрический метод	5.0	Закрепление отсутствует
3772	480633.17	2372467.93	Картометрический метод	5.0	Закрепление отсутствует
3773	480639.23	2372484.26	Картометрический метод	5.0	Закрепление отсутствует
3774	480624.62	2372477.00	Картометрический метод	5.0	Закрепление отсутствует
3775	480599.49	2372479.71	Картометрический метод	5.0	Закрепление отсутствует
3776	480595.65	2372480.97	Картометрический метод	5.0	Закрепление отсутствует
3777	480592.93	2372474.61	Картометрический метод	5.0	Закрепление отсутствует
3778	480590.81	2372468.09	Картометрический метод	5.0	Закрепление отсутствует
3779	480590.26	2372466.38	Картометрический метод	5.0	Закрепление отсутствует
3780	480588.16	2372459.85	Картометрический метод	5.0	Закрепление отсутствует
3781	480604.64	2372443.32	Картометрический метод	5.0	Закрепление отсутствует
3771	480630.08	2372439.27	Картометрический метод	5.0	Закрепление отсутствует
3782	480645.73	2372547.26	Картометрический метод	5.0	Закрепление отсутствует
3783	480646.28	2372551.49	Картометрический метод	5.0	Закрепление отсутствует
3784	480636.52	2372568.27	Картометрический метод	5.0	Закрепление отсутствует
3785	480616.36	2372586.21	Картометрический метод	5.0	Закрепление отсутствует
3786	480605.03	2372591.22	Картометрический метод	5.0	Закрепление отсутствует
3787	480602.32	2372580.31	Картометрический метод	5.0	Закрепление отсутствует
3788	480631.77	2372568.66	Картометрический метод	5.0	Закрепление отсутствует
3789	480644.04	2372553.33	Картометрический метод	5.0	Закрепление отсутствует
3782	480645.73	2372547.26	Картометрический метод	5.0	Закрепление отсутствует
3790	480627.18	2372602.04	Картометрический метод	5.0	Закрепление отсутствует
3791	480665.49	2372581.80	Картометрический метод	5.0	Закрепление отсутствует
3792	480678.34	2372566.13	Картометрический метод	5.0	Закрепление отсутствует

2. Сведения о характерных точках границ объекта

Обозначение характерных точек границ	Координаты, м		Метод определения координат характерной точки	Средняя квадратическая погрешность положения характерной точки (Mt), м	Описание обозначения точки на местности (при наличии)
	X	Y			
1	2	3	4	5	6
3793	480680.81	2372552.56	Картометрический метод	5.0	Закрепление отсутствует
3794	480687.36	2372542.54	Картометрический метод	5.0	Закрепление отсутствует
3795	480681.99	2372541.12	Картометрический метод	5.0	Закрепление отсутствует
3796	480662.64	2372552.28	Картометрический метод	5.0	Закрепление отсутствует
3797	480655.24	2372548.80	Картометрический метод	5.0	Закрепление отсутствует
3798	480658.06	2372540.81	Картометрический метод	5.0	Закрепление отсутствует
3799	480677.79	2372528.06	Картометрический метод	5.0	Закрепление отсутствует
3800	480679.02	2372516.02	Картометрический метод	5.0	Закрепление отсутствует
3801	480674.85	2372508.11	Картометрический метод	5.0	Закрепление отсутствует
3802	480654.79	2372491.99	Картометрический метод	5.0	Закрепление отсутствует
3803	480643.01	2372486.14	Картометрический метод	5.0	Закрепление отсутствует
3804	480657.47	2372482.36	Картометрический метод	5.0	Закрепление отсутствует
3805	480660.78	2372484.49	Картометрический метод	5.0	Закрепление отсутствует
3806	480682.13	2372498.24	Картометрический метод	5.0	Закрепление отсутствует
3807	480692.54	2372522.40	Картометрический метод	5.0	Закрепление отсутствует
3808	480692.76	2372560.76	Картометрический метод	5.0	Закрепление отсутствует
3809	480668.52	2372584.47	Картометрический метод	5.0	Закрепление отсутствует
3810	480630.77	2372602.79	Картометрический метод	5.0	Закрепление отсутствует
3790	480627.18	2372602.04	Картометрический метод	5.0	Закрепление отсутствует
3811	480762.50	2372464.12	Картометрический метод	5.0	Закрепление отсутствует
3812	480786.70	2372486.74	Картометрический метод	5.0	Закрепление отсутствует
3813	480786.76	2372486.84	Картометрический метод	5.0	Закрепление отсутствует
3814	480818.64	2372533.42	Картометрический метод	5.0	Закрепление отсутствует
3815	480816.32	2372535.10	Картометрический метод	5.0	Закрепление отсутствует
3816	480817.66	2372533.48	Картометрический метод	5.0	Закрепление отсутствует

2. Сведения о характерных точках границ объекта

Обозначение характерных точек границ	Координаты, м		Метод определения координат характерной точки	Средняя квадратическая погрешность положения характерной точки (Mt), м	Описание обозначения точки на местности (при наличии)
	X	Y			
1	2	3	4	5	6
3817	480752.64	2372470.87	Картометрический метод	5.0	Закрепление отсутствует
3811	480762.50	2372464.12	Картометрический метод	5.0	Закрепление отсутствует
3818	480730.47	2372486.04	Картометрический метод	5.0	Закрепление отсутствует
3819	480719.25	2372501.28	Картометрический метод	5.0	Закрепление отсутствует
3820	480716.67	2372495.49	Картометрический метод	5.0	Закрепление отсутствует
3818	480730.47	2372486.04	Картометрический метод	5.0	Закрепление отсутствует
3821	480144.48	2372340.77	Картометрический метод	5.0	Закрепление отсутствует
3822	480143.76	2372344.53	Картометрический метод	5.0	Закрепление отсутствует
3823	480147.76	2372356.56	Картометрический метод	5.0	Закрепление отсутствует
3824	480143.12	2372356.86	Картометрический метод	5.0	Закрепление отсутствует
3825	480139.95	2372352.06	Картометрический метод	5.0	Закрепление отсутствует
3826	480141.14	2372345.05	Картометрический метод	5.0	Закрепление отсутствует
3827	480143.12	2372342.28	Картометрический метод	5.0	Закрепление отсутствует
3821	480144.48	2372340.77	Картометрический метод	5.0	Закрепление отсутствует
3828	480151.71	2372331.08	Картометрический метод	5.0	Закрепление отсутствует
3829	480150.92	2372327.12	Картометрический метод	5.0	Закрепление отсутствует
3830	480147.12	2372322.54	Картометрический метод	5.0	Закрепление отсутствует
3831	480139.73	2372316.15	Картометрический метод	5.0	Закрепление отсутствует
3832	480139.82	2372315.90	Картометрический метод	5.0	Закрепление отсутствует
3833	480141.71	2372311.17	Картометрический метод	5.0	Закрепление отсутствует
3834	480145.89	2372305.58	Картометрический метод	5.0	Закрепление отсутствует
3835	480154.71	2372297.78	Картометрический метод	5.0	Закрепление отсутствует
3836	480166.65	2372292.02	Картометрический метод	5.0	Закрепление отсутствует
3837	480166.96	2372291.76	Картометрический метод	5.0	Закрепление отсутствует
3838	480177.64	2372290.57	Картометрический метод	5.0	Закрепление отсутствует

2. Сведения о характерных точках границ объекта

Обозначение характерных точек границ	Координаты, м		Метод определения координат характерной точки	Средняя квадратическая погрешность положения характерной точки (Mt), м	Описание обозначения точки на местности (при наличии)
	X	Y			
1	2	3	4	5	6
3839	480185.33	2372313.37	Картометрический метод	5.0	Закрепление отсутствует
3840	480176.00	2372323.60	Картометрический метод	5.0	Закрепление отсутствует
3841	480157.84	2372326.90	Картометрический метод	5.0	Закрепление отсутствует
3828	480151.71	2372331.08	Картометрический метод	5.0	Закрепление отсутствует
3842	480276.63	2372371.55	Картометрический метод	5.0	Закрепление отсутствует
3843	480292.61	2372370.71	Картометрический метод	5.0	Закрепление отсутствует
3844	480303.70	2372346.01	Картометрический метод	5.0	Закрепление отсутствует
3845	480307.01	2372332.48	Картометрический метод	5.0	Закрепление отсутствует
3846	480309.47	2372333.27	Картометрический метод	5.0	Закрепление отсутствует
3847	480309.80	2372333.44	Картометрический метод	5.0	Закрепление отсутствует
3848	480321.03	2372339.27	Картометрический метод	5.0	Закрепление отсутствует
3849	480324.30	2372347.64	Картометрический метод	5.0	Закрепление отсутствует
3850	480321.02	2372367.10	Картометрический метод	5.0	Закрепление отсутствует
3851	480323.05	2372379.53	Картометрический метод	5.0	Закрепление отсутствует
3852	480326.67	2372387.11	Картометрический метод	5.0	Закрепление отсутствует
3853	480334.59	2372403.05	Картометрический метод	5.0	Закрепление отсутствует
3854	480337.87	2372416.17	Картометрический метод	5.0	Закрепление отсутствует
3855	480333.00	2372419.79	Картометрический метод	5.0	Закрепление отсутствует
3856	480322.26	2372421.84	Картометрический метод	5.0	Закрепление отсутствует
3857	480307.11	2372419.79	Картометрический метод	5.0	Закрепление отсутствует
3858	480299.08	2372415.83	Картометрический метод	5.0	Закрепление отсутствует
3859	480296.70	2372412.67	Картометрический метод	5.0	Закрепление отсутствует
3860	480295.56	2372404.64	Картометрический метод	5.0	Закрепление отсутствует
3861	480294.33	2372392.31	Картометрический метод	5.0	Закрепление отсутствует
3862	480293.99	2372385.85	Картометрический метод	5.0	Закрепление отсутствует

2. Сведения о характерных точках границ объекта

Обозначение характерных точек границ	Координаты, м		Метод определения координат характерной точки	Средняя квадратическая погрешность положения характерной точки (Mt), м	Описание обозначения точки на местности (при наличии)
	X	Y			
1	2	3	4	5	6
3863	480290.15	2372383.82	Картометрический метод	5.0	Закрепление отсутствует
3864	480287.99	2372382.69	Картометрический метод	5.0	Закрепление отсутствует
3865	480277.93	2372375.91	Картометрический метод	5.0	Закрепление отсутствует
3866	480276.34	2372372.29	Картометрический метод	5.0	Закрепление отсутствует
3842	480276.63	2372371.55	Картометрический метод	5.0	Закрепление отсутствует
3867	480999.91	2370803.44	Картометрический метод	5.0	Закрепление отсутствует
3868	480986.20	2370833.79	Картометрический метод	5.0	Закрепление отсутствует
3869	480973.49	2370844.04	Картометрический метод	5.0	Закрепление отсутствует
3870	481000.59	2370760.42	Картометрический метод	5.0	Закрепление отсутствует
3871	480998.81	2370732.06	Картометрический метод	5.0	Закрепление отсутствует
3872	480988.35	2370730.00	Картометрический метод	5.0	Закрепление отсутствует
3873	481014.28	2370716.46	Картометрический метод	5.0	Закрепление отсутствует
3867	480999.91	2370803.44	Картометрический метод	5.0	Закрепление отсутствует
3874	480754.31	2371885.46	Картометрический метод	5.0	Закрепление отсутствует
3875	480751.46	2371885.76	Картометрический метод	5.0	Закрепление отсутствует
3876	480740.18	2371869.75	Картометрический метод	5.0	Закрепление отсутствует
3877	480734.92	2371863.27	Картометрический метод	5.0	Закрепление отсутствует
3878	480746.68	2371852.34	Картометрический метод	5.0	Закрепление отсутствует
3879	480765.94	2371830.36	Картометрический метод	5.0	Закрепление отсутствует
3880	480766.08	2371830.20	Картометрический метод	5.0	Закрепление отсутствует
3881	480781.71	2371808.62	Картометрический метод	5.0	Закрепление отсутствует
3882	480791.86	2371794.60	Картометрический метод	5.0	Закрепление отсутствует
3883	480826.21	2371750.49	Картометрический метод	5.0	Закрепление отсутствует
3884	480849.95	2371737.75	Картометрический метод	5.0	Закрепление отсутствует
3885	480848.62	2371753.29	Картометрический метод	5.0	Закрепление отсутствует

2. Сведения о характерных точках границ объекта

Обозначение характерных точек границ	Координаты, м		Метод определения координат характерной точки	Средняя квадратическая погрешность положения характерной точки (Mt), м	Описание обозначения точки на местности (при наличии)
	X	Y			
1	2	3	4	5	6
3886	480839.48	2371773.05	Картометрический метод	5.0	Закрепление отсутствует
3887	480808.22	2371819.59	Картометрический метод	5.0	Закрепление отсутствует
3888	480772.02	2371859.09	Картометрический метод	5.0	Закрепление отсутствует
3874	480754.31	2371885.46	Картометрический метод	5.0	Закрепление отсутствует
3889	480754.38	2371885.45	Картометрический метод	5.0	Закрепление отсутствует
3890	480772.06	2371859.12	Картометрический метод	5.0	Закрепление отсутствует
3891	480808.26	2371819.62	Картометрический метод	5.0	Закрепление отсутствует
3892	480839.52	2371773.07	Картометрический метод	5.0	Закрепление отсутствует
3893	480848.67	2371753.30	Картометрический метод	5.0	Закрепление отсутствует
3894	480850.00	2371737.72	Картометрический метод	5.0	Закрепление отсутствует
3895	480875.04	2371724.28	Картометрический метод	5.0	Закрепление отсутствует
3896	480850.91	2371768.32	Картометрический метод	5.0	Закрепление отсутствует
3897	480849.70	2371770.53	Картометрический метод	5.0	Закрепление отсутствует
3898	480822.00	2371814.91	Картометрический метод	5.0	Закрепление отсутствует
3899	480801.75	2371840.86	Картометрический метод	5.0	Закрепление отсутствует
3900	480787.76	2371867.90	Картометрический метод	5.0	Закрепление отсутствует
3901	480777.07	2371883.06	Картометрический метод	5.0	Закрепление отсутствует
3889	480754.38	2371885.45	Картометрический метод	5.0	Закрепление отсутствует
3902	480380.51	2372214.55	Картометрический метод	5.0	Закрепление отсутствует
3903	480376.88	2372217.12	Картометрический метод	5.0	Закрепление отсутствует
3904	480365.69	2372231.83	Картометрический метод	5.0	Закрепление отсутствует
3905	480344.20	2372261.46	Картометрический метод	5.0	Закрепление отсутствует
3906	480332.67	2372264.63	Картометрический метод	5.0	Закрепление отсутствует
3907	480310.27	2372262.59	Картометрический метод	5.0	Закрепление отсутствует
3908	480294.33	2372297.31	Картометрический метод	5.0	Закрепление отсутствует

2. Сведения о характерных точках границ объекта

Обозначение характерных точек границ	Координаты, м		Метод определения координат характерной точки	Средняя квадратическая погрешность положения характерной точки (Mt), м	Описание обозначения точки на местности (при наличии)
	X	Y			
1	2	3	4	5	6
3909	480291.95	2372322.08	Картометрический метод	5.0	Закрепление отсутствует
3910	480295.91	2372328.86	Картометрический метод	5.0	Закрепление отсутствует
3911	480302.69	2372331.07	Картометрический метод	5.0	Закрепление отсутствует
3912	480306.96	2372332.46	Картометрический метод	5.0	Закрепление отсутствует
3913	480303.65	2372345.99	Картометрический метод	5.0	Закрепление отсутствует
3914	480292.58	2372370.66	Картометрический метод	5.0	Закрепление отсутствует
3915	480276.65	2372371.49	Картометрический метод	5.0	Закрепление отсутствует
3916	480277.59	2372369.12	Картометрический метод	5.0	Закрепление отсутствует
3917	480280.42	2372360.31	Картометрический метод	5.0	Закрепление отсутствует
3918	480281.35	2372353.77	Картометрический метод	5.0	Закрепление отсутствует
3919	480281.55	2372352.40	Картометрический метод	5.0	Закрепление отсутствует
3920	480277.59	2372350.35	Картометрический метод	5.0	Закрепление отсутствует
3921	480251.01	2372354.66	Картометрический метод	5.0	Закрепление отсутствует
3922	480213.91	2372368.40	Картометрический метод	5.0	Закрепление отсутствует
3923	480195.75	2372371.62	Картометрический метод	5.0	Закрепление отсутствует
3924	480184.63	2372368.40	Картометрический метод	5.0	Закрепление отсутствует
3925	480176.04	2372362.41	Картометрический метод	5.0	Закрепление отсутствует
3926	480167.43	2372354.84	Картометрический метод	5.0	Закрепление отсутствует
3927	480152.90	2372356.24	Картометрический метод	5.0	Закрепление отсутствует
3928	480147.81	2372356.56	Картометрический метод	5.0	Закрепление отсутствует
3929	480143.81	2372344.53	Картометрический метод	5.0	Закрепление отсутствует
3930	480144.55	2372340.69	Картометрический метод	5.0	Закрепление отсутствует
3931	480148.49	2372336.28	Картометрический метод	5.0	Закрепление отсутствует
3932	480151.61	2372331.24	Картометрический метод	5.0	Закрепление отсутствует
3933	480157.86	2372326.95	Картометрический метод	5.0	Закрепление отсутствует

2. Сведения о характерных точках границ объекта

Обозначение характерных точек границ	Координаты, м		Метод определения координат характерной точки	Средняя квадратическая погрешность положения характерной точки (Mt), м	Описание обозначения точки на местности (при наличии)
	X	Y			
1	2	3	4	5	6
3934	480176.03	2372323.65	Картометрический метод	5.0	Закрепление отсутствует
3935	480185.39	2372313.38	Картометрический метод	5.0	Закрепление отсутствует
3936	480177.67	2372290.52	Картометрический метод	5.0	Закрепление отсутствует
3937	480167.00	2372291.70	Картометрический метод	5.0	Закрепление отсутствует
3938	480170.23	2372288.82	Картометрический метод	5.0	Закрепление отсутствует
3939	480173.83	2372285.62	Картометрический метод	5.0	Закрепление отсутствует
3940	480177.22	2372276.23	Картометрический метод	5.0	Закрепление отсутствует
3941	480175.81	2372270.64	Картометрический метод	5.0	Закрепление отсутствует
3942	480172.42	2372264.86	Картометрический метод	5.0	Закрепление отсутствует
3943	480165.46	2372260.51	Картометрический метод	5.0	Закрепление отсутствует
3944	480156.69	2372257.29	Картометрический метод	5.0	Закрепление отсутствует
3945	480144.13	2372261.47	Картометрический метод	5.0	Закрепление отсутствует
3946	480132.56	2372268.98	Картометрический метод	5.0	Закрепление отсутствует
3947	480119.94	2372257.52	Картометрический метод	5.0	Закрепление отсутствует
3948	480104.69	2372259.72	Картометрический метод	5.0	Закрепление отсутствует
3949	480096.91	2372257.09	Картометрический метод	5.0	Закрепление отсутствует
3950	480092.07	2372251.51	Картометрический метод	5.0	Закрепление отсутствует
3951	480086.18	2372244.47	Картометрический метод	5.0	Закрепление отсутствует
3952	480069.88	2372245.63	Картометрический метод	5.0	Закрепление отсутствует
3953	480069.04	2372244.97	Картометрический метод	5.0	Закрепление отсутствует
3954	480070.38	2372244.65	Картометрический метод	5.0	Закрепление отсутствует
3955	480085.43	2372241.08	Картометрический метод	5.0	Закрепление отсутствует
3956	480096.14	2372234.14	Картометрический метод	5.0	Закрепление отсутствует
3957	480121.41	2372217.98	Картометрический метод	5.0	Закрепление отсутствует
3958	480145.99	2372202.26	Картометрический метод	5.0	Закрепление отсутствует

2. Сведения о характерных точках границ объекта

Обозначение характерных точек границ	Координаты, м		Метод определения координат характерной точки	Средняя квадратическая погрешность положения характерной точки (Mt), м	Описание обозначения точки на местности (при наличии)
	X	Y			
1	2	3	4	5	6
3959	480170.81	2372186.38	Картометрический метод	5.0	Закрепление отсутствует
3960	480195.92	2372170.33	Картометрический метод	5.0	Закрепление отсутствует
3961	480221.05	2372154.26	Картометрический метод	5.0	Закрепление отсутствует
3962	480243.91	2372139.36	Картометрический метод	5.0	Закрепление отсутствует
3963	480291.84	2372119.55	Картометрический метод	5.0	Закрепление отсутствует
3964	480318.58	2372109.33	Картометрический метод	5.0	Закрепление отсутствует
3965	480376.25	2372207.18	Картометрический метод	5.0	Закрепление отсутствует
3902	480380.51	2372214.55	Картометрический метод	5.0	Закрепление отсутствует
3966	480839.79	2370643.80	Картометрический метод	5.0	Закрепление отсутствует
3967	480877.53	2370585.91	Картометрический метод	5.0	Закрепление отсутствует
3968	480878.08	2370585.51	Картометрический метод	5.0	Закрепление отсутствует
3969	480923.79	2370552.20	Картометрический метод	5.0	Закрепление отсутствует
3970	480868.86	2370609.41	Картометрический метод	5.0	Закрепление отсутствует
3971	480869.80	2370617.60	Картометрический метод	5.0	Закрепление отсутствует
3972	480832.05	2370653.84	Картометрический метод	5.0	Закрепление отсутствует
3966	480839.79	2370643.80	Картометрический метод	5.0	Закрепление отсутствует
3973	480074.45	2371904.48	Картометрический метод	5.0	Закрепление отсутствует
3974	480071.73	2371906.14	Картометрический метод	5.0	Закрепление отсутствует
3975	480070.75	2371906.78	Картометрический метод	5.0	Закрепление отсутствует
3976	479976.21	2371972.24	Картометрический метод	5.0	Закрепление отсутствует
3977	479974.82	2371973.30	Картометрический метод	5.0	Закрепление отсутствует
3978	479752.61	2372157.93	Картометрический метод	5.0	Закрепление отсутствует
3979	479719.81	2372179.90	Картометрический метод	5.0	Закрепление отсутствует
3980	479697.13	2372199.37	Картометрический метод	5.0	Закрепление отсутствует
3981	479516.14	2372316.83	Картометрический метод	5.0	Закрепление отсутствует

2. Сведения о характерных точках границ объекта

Обозначение характерных точек границ	Координаты, м		Метод определения координат характерной точки	Средняя квадратическая погрешность положения характерной точки (Mt), м	Описание обозначения точки на местности (при наличии)
	X	Y			
1	2	3	4	5	6
3982	479420.97	2372362.97	Картометрический метод	5.0	Закрепление отсутствует
3983	479355.20	2372385.03	Картометрический метод	5.0	Закрепление отсутствует
3984	479228.47	2372407.06	Картометрический метод	5.0	Закрепление отсутствует
3985	479072.08	2372418.13	Картометрический метод	5.0	Закрепление отсутствует
3986	479014.77	2372422.18	Картометрический метод	5.0	Закрепление отсутствует
3987	478979.34	2372422.82	Картометрический метод	5.0	Закрепление отсутствует
3988	478963.05	2372418.60	Картометрический метод	5.0	Закрепление отсутствует
3989	478961.50	2372415.90	Картометрический метод	5.0	Закрепление отсутствует
3990	478962.65	2372405.31	Картометрический метод	5.0	Закрепление отсутствует
3991	478978.58	2372405.16	Картометрический метод	5.0	Закрепление отсутствует
3992	478995.86	2372413.57	Картометрический метод	5.0	Закрепление отсутствует
3993	479014.80	2372412.81	Картометрический метод	5.0	Закрепление отсутствует
3994	479037.22	2372401.66	Картометрический метод	5.0	Закрепление отсутствует
3995	479063.53	2372389.17	Картометрический метод	5.0	Закрепление отсутствует
3996	479076.50	2372383.68	Картометрический метод	5.0	Закрепление отсутствует
3997	479103.98	2372377.70	Картометрический метод	5.0	Закрепление отсутствует
3998	479163.63	2372355.51	Картометрический метод	5.0	Закрепление отсутствует
3999	479196.92	2372352.98	Картометрический метод	5.0	Закрепление отсутствует
4000	479197.26	2372352.96	Картометрический метод	5.0	Закрепление отсутствует
4001	479255.01	2372324.61	Картометрический метод	5.0	Закрепление отсутствует
4002	479333.11	2372292.55	Картометрический метод	5.0	Закрепление отсутствует
4003	479388.73	2372272.34	Картометрический метод	5.0	Закрепление отсутствует
4004	479400.43	2372278.45	Картометрический метод	5.0	Закрепление отсутствует
4005	479410.51	2372283.70	Картометрический метод	5.0	Закрепление отсутствует
4006	479416.98	2372287.07	Картометрический метод	5.0	Закрепление отсутствует

2. Сведения о характерных точках границ объекта

Обозначение характерных точек границ	Координаты, м		Метод определения координат характерной точки	Средняя квадратическая погрешность положения характерной точки (Mt), м	Описание обозначения точки на местности (при наличии)
	X	Y			
1	2	3	4	5	6
4007	479417.08	2372287.13	Картометрический метод	5.0	Закрепление отсутствует
4008	479444.54	2372287.47	Картометрический метод	5.0	Закрепление отсутствует
4009	479466.64	2372276.74	Картометрический метод	5.0	Закрепление отсутствует
4010	479530.60	2372249.64	Картометрический метод	5.0	Закрепление отсутствует
4011	479572.14	2372223.30	Картометрический метод	5.0	Закрепление отсутствует
4012	479611.38	2372203.27	Картометрический метод	5.0	Закрепление отсутствует
4013	479673.97	2372172.49	Картометрический метод	5.0	Закрепление отсутствует
4014	479642.02	2372149.86	Картометрический метод	5.0	Закрепление отсутствует
4015	479643.47	2372118.63	Картометрический метод	5.0	Закрепление отсутствует
4016	479679.27	2372107.44	Картометрический метод	5.0	Закрепление отсутствует
4017	479757.32	2372053.69	Картометрический метод	5.0	Закрепление отсутствует
4018	479809.49	2372018.60	Картометрический метод	5.0	Закрепление отсутствует
4019	479835.39	2372001.18	Картометрический метод	5.0	Закрепление отсутствует
4020	479921.78	2371944.13	Картометрический метод	5.0	Закрепление отсутствует
4021	480027.33	2371884.99	Картометрический метод	5.0	Закрепление отсутствует
4022	480081.44	2371861.98	Картометрический метод	5.0	Закрепление отсутствует
4023	480136.96	2371843.92	Картометрический метод	5.0	Закрепление отсутствует
4024	480169.98	2371824.10	Картометрический метод	5.0	Закрепление отсутствует
4025	480216.86	2371808.82	Картометрический метод	5.0	Закрепление отсутствует
4026	480263.58	2371788.55	Картометрический метод	5.0	Закрепление отсутствует
4027	480304.16	2371770.98	Картометрический метод	5.0	Закрепление отсутствует
4028	480328.64	2371757.90	Картометрический метод	5.0	Закрепление отсутствует
4029	480381.98	2371725.85	Картометрический метод	5.0	Закрепление отсутствует
4030	480436.73	2371690.27	Картометрический метод	5.0	Закрепление отсутствует
4031	480471.44	2371670.62	Картометрический метод	5.0	Закрепление отсутствует

2. Сведения о характерных точках границ объекта

Обозначение характерных точек границ	Координаты, м		Метод определения координат характерной точки	Средняя квадратическая погрешность положения характерной точки (Mt), м	Описание обозначения точки на местности (при наличии)
	X	Y			
1	2	3	4	5	6
4032	480501.35	2371655.08	Картометрический метод	5.0	Закрепление отсутствует
4033	480542.09	2371630.16	Картометрический метод	5.0	Закрепление отсутствует
4034	480568.97	2371608.88	Картометрический метод	5.0	Закрепление отсутствует
4035	480573.65	2371599.00	Картометрический метод	5.0	Закрепление отсутствует
4036	480578.34	2371594.10	Картометрический метод	5.0	Закрепление отсутствует
4037	480585.07	2371590.11	Картометрический метод	5.0	Закрепление отсутствует
4038	480590.74	2371584.94	Картометрический метод	5.0	Закрепление отсутствует
4039	480605.24	2371578.79	Картометрический метод	5.0	Закрепление отсутствует
4040	480611.01	2371576.34	Картометрический метод	5.0	Закрепление отсутствует
4041	480587.04	2371598.30	Картометрический метод	5.0	Закрепление отсутствует
4042	480522.02	2371647.72	Картометрический метод	5.0	Закрепление отсутствует
4043	480488.55	2371666.81	Картометрический метод	5.0	Закрепление отсутствует
4044	480447.07	2371699.21	Картометрический метод	5.0	Закрепление отсутствует
4045	480436.81	2371716.62	Картометрический метод	5.0	Закрепление отсутствует
4046	480427.48	2371715.58	Картометрический метод	5.0	Закрепление отсутствует
4047	480360.31	2371746.77	Картометрический метод	5.0	Закрепление отсутствует
4048	480311.45	2371775.62	Картометрический метод	5.0	Закрепление отсутствует
4049	480282.48	2371786.94	Картометрический метод	5.0	Закрепление отсутствует
4050	480240.57	2371808.84	Картометрический метод	5.0	Закрепление отсутствует
4051	480179.74	2371847.72	Картометрический метод	5.0	Закрепление отсутствует
4052	480121.97	2371875.64	Картометрический метод	5.0	Закрепление отсутствует
4053	480120.67	2371876.33	Картометрический метод	5.0	Закрепление отсутствует
4054	480120.26	2371876.57	Картометрический метод	5.0	Закрепление отсутствует
3973	480074.45	2371904.48	Картометрический метод	5.0	Закрепление отсутствует
4055	480533.29	2370608.87	Картометрический метод	5.0	Закрепление отсутствует

2. Сведения о характерных точках границ объекта

Обозначение характерных точек границ	Координаты, м		Метод определения координат характерной точки	Средняя квадратическая погрешность положения характерной точки (Mt), м	Описание обозначения точки на местности (при наличии)
	X	Y			
1	2	3	4	5	6
4056	480557.03	2370615.44	Картометрический метод	5.0	Закрепление отсутствует
4057	480616.62	2370648.62	Картометрический метод	5.0	Закрепление отсутствует
4058	480677.70	2370702.13	Картометрический метод	5.0	Закрепление отсутствует
4059	480712.33	2370750.70	Картометрический метод	5.0	Закрепление отсутствует
4060	480719.70	2370781.95	Картометрический метод	5.0	Закрепление отсутствует
4061	480717.68	2370786.27	Картометрический метод	5.0	Закрепление отсутствует
4062	480714.75	2370779.80	Картометрический метод	5.0	Закрепление отсутствует
4063	480710.96	2370772.63	Картометрический метод	5.0	Закрепление отсутствует
4064	480705.58	2370764.04	Картометрический метод	5.0	Закрепление отсутствует
4065	480703.43	2370760.99	Картометрический метод	5.0	Закрепление отсутствует
4066	480699.39	2370755.00	Картометрический метод	5.0	Закрепление отсутствует
4067	480695.81	2370750.81	Картометрический метод	5.0	Закрепление отсутствует
4068	480689.93	2370745.45	Картометрический метод	5.0	Закрепление отсутствует
4069	480676.29	2370732.74	Картометрический метод	5.0	Закрепление отсутствует
4070	480665.87	2370723.14	Картометрический метод	5.0	Закрепление отсутствует
4071	480644.89	2370704.09	Картометрический метод	5.0	Закрепление отсутствует
4072	480620.16	2370682.13	Картометрический метод	5.0	Закрепление отсутствует
4073	480598.77	2370663.54	Картометрический метод	5.0	Закрепление отсутствует
4074	480573.58	2370642.11	Картометрический метод	5.0	Закрепление отсутствует
4075	480544.48	2370617.99	Картометрический метод	5.0	Закрепление отсутствует
4076	480533.50	2370609.04	Картометрический метод	5.0	Закрепление отсутствует
4055	480533.29	2370608.87	Картометрический метод	5.0	Закрепление отсутствует
4077	480695.24	2370848.43	Картометрический метод	5.0	Закрепление отсутствует
4078	480679.39	2370859.78	Картометрический метод	5.0	Закрепление отсутствует
4079	480673.69	2370868.59	Картометрический метод	5.0	Закрепление отсутствует

2. Сведения о характерных точках границ объекта

Обозначение характерных точек границ	Координаты, м		Метод определения координат характерной точки	Средняя квадратическая погрешность положения характерной точки (Mt), м	Описание обозначения точки на местности (при наличии)
	X	Y			
1	2	3	4	5	6
4080	480659.77	2370930.83	Картометрический метод	5.0	Закрепление отсутствует
4081	480649.45	2370940.99	Картометрический метод	5.0	Закрепление отсутствует
4082	480608.94	2370925.59	Картометрический метод	5.0	Закрепление отсутствует
4083	480523.79	2370907.36	Картометрический метод	5.0	Закрепление отсутствует
4084	480495.25	2370905.03	Картометрический метод	5.0	Закрепление отсутствует
4085	480441.01	2370944.14	Картометрический метод	5.0	Закрепление отсутствует
4086	480434.67	2370943.89	Картометрический метод	5.0	Закрепление отсутствует
4087	480433.33	2370940.12	Картометрический метод	5.0	Закрепление отсутствует
4088	480445.71	2370899.80	Картометрический метод	5.0	Закрепление отсутствует
4089	480417.35	2370920.74	Картометрический метод	5.0	Закрепление отсутствует
4090	480393.04	2370917.33	Картометрический метод	5.0	Закрепление отсутствует
4091	480386.78	2370903.41	Картометрический метод	5.0	Закрепление отсутствует
4092	480380.51	2370889.49	Картометрический метод	5.0	Закрепление отсутствует
4093	480385.75	2370885.62	Картометрический метод	5.0	Закрепление отсутствует
4094	480415.82	2370863.38	Картометрический метод	5.0	Закрепление отсутствует
4095	480447.67	2370846.10	Картометрический метод	5.0	Закрепление отсутствует
4096	480457.16	2370826.34	Картометрический метод	5.0	Закрепление отсутствует
4097	480460.87	2370818.63	Картометрический метод	5.0	Закрепление отсутствует
4098	480461.67	2370816.96	Картометрический метод	5.0	Закрепление отсутствует
4099	480483.67	2370803.76	Картометрический метод	5.0	Закрепление отсутствует
4100	480471.52	2370775.48	Картометрический метод	5.0	Закрепление отсутствует
4101	480471.98	2370751.76	Картометрический метод	5.0	Закрепление отсутствует
4102	480481.57	2370740.23	Картометрический метод	5.0	Закрепление отсутствует
4103	480484.18	2370729.84	Картометрический метод	5.0	Закрепление отсутствует
4104	480497.85	2370733.66	Картометрический метод	5.0	Закрепление отсутствует

2. Сведения о характерных точках границ объекта

Обозначение характерных точек границ	Координаты, м		Метод определения координат характерной точки	Средняя квадратическая погрешность положения характерной точки (Mt), м	Описание обозначения точки на местности (при наличии)
	X	Y			
1	2	3	4	5	6
4105	480510.20	2370732.67	Картометрический метод	5.0	Закрепление отсутствует
4106	480525.72	2370728.70	Картометрический метод	5.0	Закрепление отсутствует
4107	480536.64	2370726.01	Картометрический метод	5.0	Закрепление отсутствует
4108	480546.76	2370725.25	Картометрический метод	5.0	Закрепление отсутствует
4109	480554.65	2370728.29	Картометрический метод	5.0	Закрепление отсутствует
4110	480558.54	2370734.73	Картометрический метод	5.0	Закрепление отсутствует
4111	480560.84	2370742.63	Картометрический метод	5.0	Закрепление отсутствует
4112	480560.95	2370747.37	Картометрический метод	5.0	Закрепление отсутствует
4113	480557.22	2370754.15	Картометрический метод	5.0	Закрепление отсутствует
4114	480554.61	2370760.71	Картометрический метод	5.0	Закрепление отсутствует
4115	480552.87	2370770.28	Картометрический метод	5.0	Закрепление отсутствует
4116	480553.54	2370772.78	Картометрический метод	5.0	Закрепление отсутствует
4117	480559.25	2370779.10	Картометрический метод	5.0	Закрепление отсутствует
4118	480560.99	2370780.31	Картометрический метод	5.0	Закрепление отсутствует
4119	480565.88	2370782.34	Картометрический метод	5.0	Закрепление отсутствует
4120	480569.33	2370785.23	Картометрический метод	5.0	Закрепление отсутствует
4121	480570.03	2370786.99	Картометрический метод	5.0	Закрепление отсутствует
4122	480567.68	2370792.44	Картометрический метод	5.0	Закрепление отсутствует
4123	480561.71	2370800.20	Картометрический метод	5.0	Закрепление отсутствует
4124	480559.46	2370809.47	Картометрический метод	5.0	Закрепление отсутствует
4125	480559.90	2370812.99	Картометрический метод	5.0	Закрепление отсутствует
4126	480563.20	2370819.22	Картометрический метод	5.0	Закрепление отсутствует
4127	480566.02	2370821.78	Картометрический метод	5.0	Закрепление отсутствует
4128	480570.03	2370824.61	Картометрический метод	5.0	Закрепление отсутствует
4129	480572.23	2370825.27	Картометрический метод	5.0	Закрепление отсутствует

2. Сведения о характерных точках границ объекта

Обозначение характерных точек границ	Координаты, м		Метод определения координат характерной точки	Средняя квадратическая погрешность положения характерной точки (Mt), м	Описание обозначения точки на местности (при наличии)
	X	Y			
1	2	3	4	5	6
4130	480580.85	2370825.64	Картометрический метод	5.0	Закрепление отсутствует
4131	480589.76	2370823.66	Картометрический метод	5.0	Закрепление отсутствует
4132	480597.62	2370816.78	Картометрический метод	5.0	Закрепление отсутствует
4133	480600.01	2370808.72	Картометрический метод	5.0	Закрепление отсутствует
4134	480594.98	2370797.40	Картометрический метод	5.0	Закрепление отсутствует
4135	480591.07	2370790.01	Картометрический метод	5.0	Закрепление отсутствует
4136	480591.36	2370784.77	Картометрический метод	5.0	Закрепление отсутствует
4137	480594.41	2370780.21	Картометрический метод	5.0	Закрепление отсутствует
4138	480596.29	2370778.52	Картометрический метод	5.0	Закрепление отсутствует
4139	480607.15	2370780.30	Картометрический метод	5.0	Закрепление отсутствует
4140	480613.48	2370777.91	Картометрический метод	5.0	Закрепление отсутствует
4141	480624.98	2370767.64	Картометрический метод	5.0	Закрепление отсутствует
4142	480631.56	2370761.90	Картометрический метод	5.0	Закрепление отсутствует
4143	480635.23	2370760.34	Картометрический метод	5.0	Закрепление отсутствует
4144	480640.23	2370761.88	Картометрический метод	5.0	Закрепление отсутствует
4145	480644.00	2370764.39	Картометрический метод	5.0	Закрепление отсутствует
4146	480641.27	2370765.60	Картометрический метод	5.0	Закрепление отсутствует
4147	480630.55	2370773.83	Картометрический метод	5.0	Закрепление отсутствует
4148	480630.43	2370773.93	Картометрический метод	5.0	Закрепление отсутствует
4149	480620.26	2370782.84	Картометрический метод	5.0	Закрепление отсутствует
4150	480619.64	2370784.62	Картометрический метод	5.0	Закрепление отсутствует
4151	480619.15	2370790.03	Картометрический метод	5.0	Закрепление отсутствует
4152	480620.53	2370796.76	Картометрический метод	5.0	Закрепление отсутствует
4153	480626.34	2370806.34	Картометрический метод	5.0	Закрепление отсутствует
4154	480628.71	2370808.28	Картометрический метод	5.0	Закрепление отсутствует

2. Сведения о характерных точках границ объекта

Обозначение характерных точек границ	Координаты, м		Метод определения координат характерной точки	Средняя квадратическая погрешность положения характерной точки (Mt), м	Описание обозначения точки на местности (при наличии)
	X	Y			
1	2	3	4	5	6
4155	480636.15	2370811.18	Картометрический метод	5.0	Закрепление отсутствует
4156	480637.97	2370811.52	Картометрический метод	5.0	Закрепление отсутствует
4157	480645.99	2370810.11	Картометрический метод	5.0	Закрепление отсутствует
4158	480651.04	2370805.72	Картометрический метод	5.0	Закрепление отсутствует
4159	480651.19	2370805.58	Картометрический метод	5.0	Закрепление отсутствует
4160	480659.25	2370797.72	Картометрический метод	5.0	Закрепление отсутствует
4161	480664.55	2370796.37	Картометрический метод	5.0	Закрепление отсутствует
4162	480668.74	2370797.66	Картометрический метод	5.0	Закрепление отсутствует
4163	480670.61	2370800.93	Картометрический метод	5.0	Закрепление отсутствует
4164	480668.81	2370808.90	Картометрический метод	5.0	Закрепление отсутствует
4165	480667.74	2370820.63	Картометрический метод	5.0	Закрепление отсутствует
4166	480667.73	2370820.77	Картометрический метод	5.0	Закрепление отсутствует
4167	480667.94	2370830.95	Картометрический метод	5.0	Закрепление отсутствует
4168	480670.54	2370835.27	Картометрический метод	5.0	Закрепление отсутствует
4169	480680.16	2370840.73	Картометрический метод	5.0	Закрепление отсутствует
4170	480680.50	2370840.87	Картометрический метод	5.0	Закрепление отсутствует
4171	480693.39	2370845.80	Картометрический метод	5.0	Закрепление отсутствует
4172	480694.62	2370846.81	Картометрический метод	5.0	Закрепление отсутствует
4077	480695.24	2370848.43	Картометрический метод	5.0	Закрепление отсутствует
4173	480518.71	2370604.83	Картометрический метод	5.0	Закрепление отсутствует
4174	480555.25	2370634.62	Картометрический метод	5.0	Закрепление отсутствует
4175	480591.27	2370665.01	Картометрический метод	5.0	Закрепление отсутствует
4176	480633.85	2370702.26	Картометрический метод	5.0	Закрепление отсутствует
4177	480668.75	2370733.94	Картометрический метод	5.0	Закрепление отсутствует
4178	480685.92	2370749.91	Картометрический метод	5.0	Закрепление отсутствует

2. Сведения о характерных точках границ объекта

Обозначение характерных точек границ	Координаты, м		Метод определения координат характерной точки	Средняя квадратическая погрешность положения характерной точки (Mt), м	Описание обозначения точки на местности (при наличии)
	X	Y			
1	2	3	4	5	6
4179	480691.88	2370755.40	Картометрический метод	5.0	Закрепление отсутствует
4180	480698.49	2370764.38	Картометрический метод	5.0	Закрепление отсутствует
4181	480706.68	2370777.28	Картометрический метод	5.0	Закрепление отсутствует
4182	480713.58	2370792.18	Картометрический метод	5.0	Закрепление отсутствует
4183	480717.19	2370803.18	Картометрический метод	5.0	Закрепление отсутствует
4184	480719.18	2370811.64	Картометрический метод	5.0	Закрепление отсутствует
4185	480721.17	2370820.62	Картометрический метод	5.0	Закрепление отсутствует
4186	480723.99	2370828.11	Картометрический метод	5.0	Закрепление отсутствует
4187	480727.43	2370834.65	Картометрический метод	5.0	Закрепление отсутствует
4188	480730.83	2370840.97	Картометрический метод	5.0	Закрепление отсутствует
4189	480716.46	2370847.26	Картометрический метод	5.0	Закрепление отсутствует
4190	480705.40	2370848.24	Картометрический метод	5.0	Закрепление отсутствует
4191	480705.05	2370846.05	Картометрический метод	5.0	Закрепление отсутствует
4192	480703.14	2370841.27	Картометрический метод	5.0	Закрепление отсутствует
4193	480698.42	2370837.09	Картометрический метод	5.0	Закрепление отсутствует
4194	480684.25	2370831.60	Картометрический метод	5.0	Закрепление отсутствует
4195	480678.32	2370828.81	Картометрический метод	5.0	Закрепление отсутствует
4196	480677.36	2370827.20	Картометрический метод	5.0	Закрепление отсутствует
4197	480678.64	2370810.77	Картометрический метод	5.0	Закрепление отсутствует
4198	480680.92	2370800.13	Картометрический метод	5.0	Закрепление отсутствует
4199	480678.79	2370794.82	Картометрический метод	5.0	Закрепление отсутствует
4200	480676.42	2370790.96	Картометрический метод	5.0	Закрепление отсутствует
4201	480674.59	2370789.13	Картометрический метод	5.0	Закрепление отсутствует
4202	480664.67	2370786.18	Картометрический метод	5.0	Закрепление отсутствует
4203	480654.22	2370788.88	Картометрический метод	5.0	Закрепление отсутствует

2. Сведения о характерных точках границ объекта

Обозначение характерных точек границ	Координаты, м		Метод определения координат характерной точки	Средняя квадратическая погрешность положения характерной точки (Mt), м	Описание обозначения точки на местности (при наличии)
	X	Y			
1	2	3	4	5	6
4204	480641.30	2370801.03	Картометрический метод	5.0	Закрепление отсутствует
4205	480638.58	2370801.39	Картометрический метод	5.0	Закрепление отсутствует
4206	480633.85	2370799.55	Картометрический метод	5.0	Закрепление отсутствует
4207	480630.14	2370793.83	Картометрический метод	5.0	Закрепление отсутствует
4208	480629.26	2370787.95	Картометрический метод	5.0	Закрепление отсутствует
4209	480645.89	2370774.49	Картометрический метод	5.0	Закрепление отсутствует
4210	480653.09	2370771.27	Картометрический метод	5.0	Закрепление отсутствует
4211	480654.92	2370769.44	Картометрический метод	5.0	Закрепление отсутствует
4212	480655.59	2370766.94	Картометрический метод	5.0	Закрепление отсутствует
4213	480652.95	2370758.96	Картометрический метод	5.0	Закрепление отсутствует
4214	480645.16	2370753.15	Картометрический метод	5.0	Закрепление отсутствует
4215	480644.89	2370752.98	Картометрический метод	5.0	Закрепление отсутствует
4216	480634.96	2370750.03	Картометрический метод	5.0	Закрепление отсутствует
4217	480633.01	2370750.43	Картометрический метод	5.0	Закрепление отсутствует
4218	480626.92	2370753.01	Картометрический метод	5.0	Закрепление отсутствует
4219	480618.25	2370760.25	Картометрический метод	5.0	Закрепление отсутствует
4220	480606.44	2370770.13	Картометрический метод	5.0	Закрепление отсутствует
4221	480594.81	2370768.12	Картометрический метод	5.0	Закрепление отсутствует
4222	480591.46	2370769.40	Картометрический метод	5.0	Закрепление отсутствует
4223	480586.44	2370774.13	Картометрический метод	5.0	Закрепление отсутствует
4224	480582.28	2370780.35	Картометрический метод	5.0	Закрепление отсутствует
4225	480582.11	2370780.63	Картометрический метод	5.0	Закрепление отсутствует
4226	480581.00	2370791.12	Картометрический метод	5.0	Закрепление отсутствует
4227	480581.58	2370793.46	Картометрический метод	5.0	Закрепление отсутствует
4228	480586.05	2370801.90	Картометрический метод	5.0	Закрепление отсутствует

2. Сведения о характерных точках границ объекта

Обозначение характерных точек границ	Координаты, м		Метод определения координат характерной точки	Средняя квадратическая погрешность положения характерной точки (Mt), м	Описание обозначения точки на местности (при наличии)
	X	Y			
1	2	3	4	5	6
4229	480589.64	2370809.15	Картометрический метод	5.0	Закрепление отсутствует
4230	480588.95	2370811.39	Картометрический метод	5.0	Закрепление отсутствует
4231	480585.05	2370814.66	Картометрический метод	5.0	Закрепление отсутствует
4232	480579.59	2370815.70	Картометрический метод	5.0	Закрепление отсутствует
4233	480574.26	2370815.38	Картометрический метод	5.0	Закрепление отсутствует
4234	480571.82	2370813.64	Картометрический метод	5.0	Закрепление отсутствует
4235	480571.40	2370813.33	Картометрический метод	5.0	Закрепление отсутствует
4236	480569.63	2370809.99	Картометрический метод	5.0	Закрепление отсутствует
4237	480571.14	2370803.73	Картометрический метод	5.0	Закрепление отсутствует
4238	480576.29	2370797.63	Картометрический метод	5.0	Закрепление отсутствует
4239	480580.04	2370789.06	Картометрический метод	5.0	Закрепление отсутствует
4240	480580.45	2370787.07	Картометрический метод	5.0	Закрепление отсутствует
4241	480577.83	2370779.70	Картометрический метод	5.0	Закрепление отсутствует
4242	480571.71	2370774.18	Картометрический метод	5.0	Закрепление отсутствует
4243	480565.83	2370771.49	Картометрический метод	5.0	Закрепление отсутствует
4244	480563.26	2370768.73	Картометрический метод	5.0	Закрепление отсутствует
4245	480564.33	2370763.09	Картометрический метод	5.0	Закрепление отсутствует
4246	480566.35	2370758.25	Картометрический метод	5.0	Закрепление отсутствует
4247	480570.35	2370751.04	Картометрический метод	5.0	Закрепление отсутствует
4248	480570.98	2370748.61	Картометрический метод	5.0	Закрепление отсутствует
4249	480570.82	2370741.74	Картометрический метод	5.0	Закрепление отсутствует
4250	480567.49	2370730.21	Картометрический метод	5.0	Закрепление отсутствует
4251	480562.33	2370721.66	Картометрический метод	5.0	Закрепление отсутствует
4252	480560.55	2370719.91	Картометрический метод	5.0	Закрепление отсутствует
4253	480547.51	2370715.18	Картометрический метод	5.0	Закрепление отсутствует

2. Сведения о характерных точках границ объекта

Обозначение характерных точек границ	Координаты, м		Метод определения координат характерной точки	Средняя квадратическая погрешность положения характерной точки (Mt), м	Описание обозначения точки на местности (при наличии)
	X	Y			
1	2	3	4	5	6
4254	480535.47	2370716.07	Картометрический метод	5.0	Закрепление отсутствует
4255	480523.23	2370719.01	Картометрический метод	5.0	Закрепление отсутствует
4256	480508.96	2370722.74	Картометрический метод	5.0	Закрепление отсутствует
4257	480498.37	2370723.60	Картометрический метод	5.0	Закрепление отсутствует
4258	480486.61	2370720.13	Картометрический метод	5.0	Закрепление отсутствует
4259	480487.59	2370716.18	Картометрический метод	5.0	Закрепление отсутствует
4260	480488.18	2370713.82	Картометрический метод	5.0	Закрепление отсутствует
4261	480437.37	2370710.92	Картометрический метод	5.0	Закрепление отсутствует
4262	480419.02	2370696.04	Картометрический метод	5.0	Закрепление отсутствует
4263	480407.63	2370668.27	Картометрический метод	5.0	Закрепление отсутствует
4264	480416.20	2370642.55	Картометрический метод	5.0	Закрепление отсутствует
4265	480431.35	2370638.11	Картометрический метод	5.0	Закрепление отсутствует
4266	480441.55	2370638.43	Картометрический метод	5.0	Закрепление отсутствует
4267	480443.94	2370639.66	Картометрический метод	5.0	Закрепление отсутствует
4268	480441.80	2370641.90	Картометрический метод	5.0	Закрепление отсутствует
4269	480441.09	2370642.85	Картометрический метод	5.0	Закрепление отсутствует
4270	480441.02	2370642.97	Картометрический метод	5.0	Закрепление отсутствует
4271	480437.87	2370648.78	Картометрический метод	5.0	Закрепление отсутствует
4272	480437.27	2370651.16	Картометрический метод	5.0	Закрепление отсутствует
4273	480437.68	2370653.15	Картометрический метод	5.0	Закрепление отсутствует
4274	480443.31	2370666.14	Картометрический метод	5.0	Закрепление отсутствует
4275	480443.58	2370666.67	Картометрический метод	5.0	Закрепление отсутствует
4276	480449.57	2370676.94	Картометрический метод	5.0	Закрепление отсутствует
4277	480449.23	2370679.72	Картометрический метод	5.0	Закрепление отсутствует
4278	480456.56	2370691.01	Картометрический метод	5.0	Закрепление отсутствует

2. Сведения о характерных точках границ объекта

Обозначение характерных точек границ	Координаты, м		Метод определения координат характерной точки	Средняя квадратическая погрешность положения характерной точки (Mt), м	Описание обозначения точки на местности (при наличии)
	X	Y			
1	2	3	4	5	6
4279	480457.68	2370689.88	Картометрический метод	5.0	Закрепление отсутствует
4280	480458.31	2370687.98	Картометрический метод	5.0	Закрепление отсутствует
4281	480459.69	2370676.47	Картометрический метод	5.0	Закрепление отсутствует
4282	480459.73	2370675.87	Картометрический метод	5.0	Закрепление отсутствует
4283	480459.06	2370673.37	Картометрический метод	5.0	Закрепление отсутствует
4284	480452.37	2370661.89	Картометрический метод	5.0	Закрепление отсутствует
4285	480447.83	2370651.40	Картометрический метод	5.0	Закрепление отсутствует
4286	480449.50	2370648.32	Картометрический метод	5.0	Закрепление отсутствует
4287	480452.64	2370645.03	Картометрический метод	5.0	Закрепление отсутствует
4288	480453.13	2370644.38	Картометрический метод	5.0	Закрепление отсутствует
4289	480453.89	2370644.76	Картометрический метод	5.0	Закрепление отсутствует
4290	480490.72	2370618.05	Картометрический метод	5.0	Закрепление отсутствует
4173	480518.71	2370604.83	Картометрический метод	5.0	Закрепление отсутствует
4291	478945.07	2372630.84	Картометрический метод	5.0	Закрепление отсутствует
4292	478964.24	2372609.17	Картометрический метод	5.0	Закрепление отсутствует
4293	478992.07	2372601.85	Картометрический метод	5.0	Закрепление отсутствует
4294	478994.16	2372602.14	Картометрический метод	5.0	Закрепление отсутствует
4295	478991.09	2372604.48	Картометрический метод	5.0	Закрепление отсутствует
4296	478981.29	2372612.03	Картометрический метод	5.0	Закрепление отсутствует
4297	478970.96	2372620.37	Картометрический метод	5.0	Закрепление отсутствует
4291	478945.07	2372630.84	Картометрический метод	5.0	Закрепление отсутствует
4298	477841.91	2373205.93	Картометрический метод	5.0	Закрепление отсутствует
4299	477845.50	2373206.86	Картометрический метод	5.0	Закрепление отсутствует
4300	477844.21	2373216.19	Картометрический метод	5.0	Закрепление отсутствует
4301	477842.21	2373233.01	Картометрический метод	5.0	Закрепление отсутствует

2. Сведения о характерных точках границ объекта

Обозначение характерных точек границ	Координаты, м		Метод определения координат характерной точки	Средняя квадратическая погрешность положения характерной точки (Mt), м	Описание обозначения точки на местности (при наличии)
	X	Y			
1	2	3	4	5	6
4302	477846.07	2373295.62	Картометрический метод	5.0	Закрепление отсутствует
4303	477846.17	2373297.25	Картометрический метод	5.0	Закрепление отсутствует
4304	477846.31	2373299.68	Картометрический метод	5.0	Закрепление отсутствует
4305	477848.65	2373341.07	Картометрический метод	5.0	Закрепление отсутствует
4306	477848.72	2373341.29	Картометрический метод	5.0	Закрепление отсутствует
4307	477859.79	2373384.55	Картометрический метод	5.0	Закрепление отсутствует
4308	477860.84	2373391.12	Картометрический метод	5.0	Закрепление отсутствует
4309	477863.01	2373404.33	Картометрический метод	5.0	Закрепление отсутствует
4310	477871.78	2373403.06	Картометрический метод	5.0	Закрепление отсутствует
4311	477879.37	2373423.24	Картометрический метод	5.0	Закрепление отсутствует
4312	477883.79	2373425.54	Картометрический метод	5.0	Закрепление отсутствует
4313	477885.12	2373431.01	Картометрический метод	5.0	Закрепление отсутствует
4314	477891.53	2373442.70	Картометрический метод	5.0	Закрепление отсутствует
4315	477946.07	2373480.63	Картометрический метод	5.0	Закрепление отсутствует
4316	477944.93	2373480.84	Картометрический метод	5.0	Закрепление отсутствует
4317	477928.47	2373476.17	Картометрический метод	5.0	Закрепление отсутствует
4318	477886.62	2373440.82	Картометрический метод	5.0	Закрепление отсутствует
4319	477874.37	2373423.14	Картометрический метод	5.0	Закрепление отсутствует
4320	477853.80	2373414.38	Картометрический метод	5.0	Закрепление отсутствует
4321	477840.45	2373418.84	Картометрический метод	5.0	Закрепление отсутствует
4322	477824.64	2373428.31	Картометрический метод	5.0	Закрепление отсутствует
4323	477817.13	2373422.38	Картометрический метод	5.0	Закрепление отсутствует
4324	477810.64	2373405.47	Картометрический метод	5.0	Закрепление отсутствует
4325	477802.46	2373397.44	Картометрический метод	5.0	Закрепление отсутствует
4326	477802.17	2373384.82	Картометрический метод	5.0	Закрепление отсутствует

2. Сведения о характерных точках границ объекта

Обозначение характерных точек границ	Координаты, м		Метод определения координат характерной точки	Средняя квадратическая погрешность положения характерной точки (Mt), м	Описание обозначения точки на местности (при наличии)
	X	Y			
1	2	3	4	5	6
4327	477805.44	2373371.48	Картометрический метод	5.0	Закрепление отсутствует
4328	477804.26	2373348.74	Картометрический метод	5.0	Закрепление отсутствует
4329	477799.33	2373324.87	Картометрический метод	5.0	Закрепление отсутствует
4330	477800.57	2373314.32	Картометрический метод	5.0	Закрепление отсутствует
4331	477816.30	2373291.72	Картометрический метод	5.0	Закрепление отсутствует
4332	477818.50	2373260.43	Картометрический метод	5.0	Закрепление отсутствует
4333	477821.24	2373253.65	Картометрический метод	5.0	Закрепление отсутствует
4334	477841.65	2373206.31	Картометрический метод	5.0	Закрепление отсутствует
4298	477841.91	2373205.93	Картометрический метод	5.0	Закрепление отсутствует
4335	477831.27	2372300.22	Картометрический метод	5.0	Закрепление отсутствует
4336	477852.83	2372322.36	Картометрический метод	5.0	Закрепление отсутствует
4337	477864.97	2372340.16	Картометрический метод	5.0	Закрепление отсутствует
4338	477866.37	2372345.48	Картометрический метод	5.0	Закрепление отсутствует
4339	477856.53	2372335.15	Картометрический метод	5.0	Закрепление отсутствует
4340	477846.92	2372334.45	Картометрический метод	5.0	Закрепление отсутствует
4341	477837.31	2372333.74	Картометрический метод	5.0	Закрепление отсутствует
4342	477839.86	2372322.00	Картометрический метод	5.0	Закрепление отсутствует
4343	477823.78	2372313.84	Картометрический метод	5.0	Закрепление отсутствует
4344	477822.76	2372306.69	Картометрический метод	5.0	Закрепление отсутствует
4345	477828.15	2372302.59	Картометрический метод	5.0	Закрепление отсутствует
4335	477831.27	2372300.22	Картометрический метод	5.0	Закрепление отсутствует
4346	477874.31	2372065.63	Картометрический метод	5.0	Закрепление отсутствует
4347	477866.09	2372088.20	Картометрический метод	5.0	Закрепление отсутствует
4348	477829.34	2372135.11	Картометрический метод	5.0	Закрепление отсутствует
4349	477823.74	2372149.17	Картометрический метод	5.0	Закрепление отсутствует

2. Сведения о характерных точках границ объекта

Обозначение характерных точек границ	Координаты, м		Метод определения координат характерной точки	Средняя квадратическая погрешность положения характерной точки (Mt), м	Описание обозначения точки на местности (при наличии)
	X	Y			
1	2	3	4	5	6
4350	477825.15	2372169.27	Картометрический метод	5.0	Закрепление отсутствует
4351	477741.73	2372072.04	Картометрический метод	5.0	Закрепление отсутствует
4352	477701.57	2372039.48	Картометрический метод	5.0	Закрепление отсутствует
4353	477672.72	2372024.34	Картометрический метод	5.0	Закрепление отсутствует
4354	477668.54	2372028.48	Картометрический метод	5.0	Закрепление отсутствует
4355	477665.02	2371998.64	Картометрический метод	5.0	Закрепление отсутствует
4356	477672.68	2371992.51	Картометрический метод	5.0	Закрепление отсутствует
4357	477705.95	2372017.24	Картометрический метод	5.0	Закрепление отсутствует
4358	477776.06	2372082.32	Картометрический метод	5.0	Закрепление отсутствует
4359	477812.81	2372124.69	Картометрический метод	5.0	Закрепление отсутствует
4360	477824.56	2372092.27	Картометрический метод	5.0	Закрепление отсутствует
4361	477847.27	2372065.22	Картометрический метод	5.0	Закрепление отсутствует
4362	477872.29	2372057.29	Картометрический метод	5.0	Закрепление отсутствует
4346	477874.31	2372065.63	Картометрический метод	5.0	Закрепление отсутствует
4363	477837.53	2371786.50	Картометрический метод	5.0	Закрепление отсутствует
4364	477896.24	2371824.89	Картометрический метод	5.0	Закрепление отсутствует
4365	477944.78	2371851.98	Картометрический метод	5.0	Закрепление отсутствует
4366	477970.58	2371866.38	Картометрический метод	5.0	Закрепление отсутствует
4367	478006.89	2371907.60	Картометрический метод	5.0	Закрепление отсутствует
4368	478008.12	2371973.82	Картометрический метод	5.0	Закрепление отсутствует
4369	478007.66	2371977.34	Картометрический метод	5.0	Закрепление отсутствует
4370	478003.16	2371983.33	Картометрический метод	5.0	Закрепление отсутствует
4371	477995.29	2371984.85	Картометрический метод	5.0	Закрепление отсутствует
4372	478000.59	2371919.59	Картометрический метод	5.0	Закрепление отсутствует
4373	477975.86	2371886.07	Картометрический метод	5.0	Закрепление отсутствует

2. Сведения о характерных точках границ объекта

Обозначение характерных точек границ	Координаты, м		Метод определения координат характерной точки	Средняя квадратическая погрешность положения характерной точки (Mt), м	Описание обозначения точки на местности (при наличии)
	X	Y			
1	2	3	4	5	6
4374	477952.99	2371866.60	Картометрический метод	5.0	Закрепление отсутствует
4375	477900.80	2371838.36	Картометрический метод	5.0	Закрепление отсутствует
4376	477837.38	2371786.92	Картометрический метод	5.0	Закрепление отсутствует
4363	477837.53	2371786.50	Картометрический метод	5.0	Закрепление отсутствует
4377	478070.69	2372247.48	Картометрический метод	5.0	Закрепление отсутствует
4378	478064.44	2372255.52	Картометрический метод	5.0	Закрепление отсутствует
4379	478054.03	2372257.29	Картометрический метод	5.0	Закрепление отсутствует
4380	478053.04	2372256.89	Картометрический метод	5.0	Закрепление отсутствует
4381	478057.15	2372247.06	Картометрический метод	5.0	Закрепление отсутствует
4377	478070.69	2372247.48	Картометрический метод	5.0	Закрепление отсутствует
4382	478098.78	2372262.91	Картометрический метод	5.0	Закрепление отсутствует
4383	478097.11	2372245.95	Картометрический метод	5.0	Закрепление отсутствует
4384	478097.28	2372245.86	Картометрический метод	5.0	Закрепление отсутствует
4385	478105.42	2372238.08	Картометрический метод	5.0	Закрепление отсутствует
4386	478108.80	2372240.27	Картометрический метод	5.0	Закрепление отсутствует
4387	478110.63	2372245.37	Картометрический метод	5.0	Закрепление отсутствует
4388	478104.57	2372255.19	Картометрический метод	5.0	Закрепление отсутствует
4382	478098.78	2372262.91	Картометрический метод	5.0	Закрепление отсутствует
4389	478106.63	2372302.57	Картометрический метод	5.0	Закрепление отсутствует
4390	478108.75	2372303.54	Картометрический метод	5.0	Закрепление отсутствует
4391	478122.58	2372304.00	Картометрический метод	5.0	Закрепление отсутствует
4392	478115.54	2372313.71	Картометрический метод	5.0	Закрепление отсутствует
4393	478108.16	2372312.00	Картометрический метод	5.0	Закрепление отсутствует
4394	478106.06	2372303.72	Картометрический метод	5.0	Закрепление отсутствует
4389	478106.63	2372302.57	Картометрический метод	5.0	Закрепление отсутствует

2. Сведения о характерных точках границ объекта

Обозначение характерных точек границ	Координаты, м		Метод определения координат характерной точки	Средняя квадратическая погрешность положения характерной точки (Mt), м	Описание обозначения точки на местности (при наличии)
	X	Y			
1	2	3	4	5	6
4395	478124.74	2372098.23	Картометрический метод	5.0	Закрепление отсутствует
4396	478123.22	2372102.13	Картометрический метод	5.0	Закрепление отсутствует
4397	478123.07	2372134.59	Картометрический метод	5.0	Закрепление отсутствует
4398	478116.01	2372137.69	Картометрический метод	5.0	Закрепление отсутствует
4399	478111.91	2372108.60	Картометрический метод	5.0	Закрепление отсутствует
4400	478115.53	2372100.18	Картометрический метод	5.0	Закрепление отсутствует
4395	478124.74	2372098.23	Картометрический метод	5.0	Закрепление отсутствует
4401	478134.25	2372016.39	Картометрический метод	5.0	Закрепление отсутствует
4402	478115.05	2371978.55	Картометрический метод	5.0	Закрепление отсутствует
4403	478093.29	2371975.14	Картометрический метод	5.0	Закрепление отсутствует
4404	478066.12	2371974.21	Картометрический метод	5.0	Закрепление отсутствует
4405	478073.89	2371970.26	Картометрический метод	5.0	Закрепление отсутствует
4406	478076.91	2371970.16	Картометрический метод	5.0	Закрепление отсутствует
4407	478111.29	2371969.01	Картометрический метод	5.0	Закрепление отсутствует
4408	478131.86	2371987.03	Картометрический метод	5.0	Закрепление отсутствует
4409	478135.01	2372006.89	Картометрический метод	5.0	Закрепление отсутствует
4410	478134.95	2372007.61	Картометрический метод	5.0	Закрепление отсутствует
4401	478134.25	2372016.39	Картометрический метод	5.0	Закрепление отсутствует
4411	478139.11	2372316.74	Картометрический метод	5.0	Закрепление отсутствует
4412	478152.10	2372330.79	Картометрический метод	5.0	Закрепление отсутствует
4413	478152.42	2372331.52	Картометрический метод	5.0	Закрепление отсутствует
4414	478131.56	2372326.32	Картометрический метод	5.0	Закрепление отсутствует
4415	478134.41	2372319.03	Картометрический метод	5.0	Закрепление отсутствует
4411	478139.11	2372316.74	Картометрический метод	5.0	Закрепление отсутствует
4416	478181.14	2372075.58	Картометрический метод	5.0	Закрепление отсутствует

2. Сведения о характерных точках границ объекта

Обозначение характерных точек границ	Координаты, м		Метод определения координат характерной точки	Средняя квадратическая погрешность положения характерной точки (Mt), м	Описание обозначения точки на местности (при наличии)
	X	Y			
1	2	3	4	5	6
4417	478159.23	2372065.64	Картометрический метод	5.0	Закрепление отсутствует
4418	478151.21	2372049.83	Картометрический метод	5.0	Закрепление отсутствует
4419	478151.44	2372050.03	Картометрический метод	5.0	Закрепление отсутствует
4420	478180.31	2372055.30	Картометрический метод	5.0	Закрепление отсутствует
4416	478181.14	2372075.58	Картометрический метод	5.0	Закрепление отсутствует
4421	478048.54	2371407.49	Картометрический метод	5.0	Закрепление отсутствует
4422	478086.59	2371485.65	Картометрический метод	5.0	Закрепление отсутствует
4423	478095.14	2371497.08	Картометрический метод	5.0	Закрепление отсутствует
4424	478100.11	2371513.04	Картометрический метод	5.0	Закрепление отсутствует
4425	478103.01	2371558.54	Картометрический метод	5.0	Закрепление отсутствует
4426	478113.29	2371569.78	Картометрический метод	5.0	Закрепление отсутствует
4427	478116.28	2371570.68	Картометрический метод	5.0	Закрепление отсутствует
4428	478116.16	2371571.49	Картометрический метод	5.0	Закрепление отсутствует
4429	478115.22	2371578.13	Картометрический метод	5.0	Закрепление отсутствует
4430	478132.90	2371586.09	Картометрический метод	5.0	Закрепление отсутствует
4431	478139.10	2371594.57	Картометрический метод	5.0	Закрепление отсутствует
4432	478143.94	2371607.37	Картометрический метод	5.0	Закрепление отсутствует
4433	478144.00	2371608.54	Картометрический метод	5.0	Закрепление отсутствует
4434	478146.11	2371651.14	Картометрический метод	5.0	Закрепление отсутствует
4435	478145.98	2371653.61	Картометрический метод	5.0	Закрепление отсутствует
4436	478129.43	2371765.92	Картометрический метод	5.0	Закрепление отсутствует
4437	478115.86	2371788.58	Картометрический метод	5.0	Закрепление отсутствует
4438	478066.98	2371827.07	Картометрический метод	5.0	Закрепление отсутствует
4439	478060.42	2371828.43	Картометрический метод	5.0	Закрепление отсутствует
4440	478028.01	2371829.51	Картометрический метод	5.0	Закрепление отсутствует

2. Сведения о характерных точках границ объекта

Обозначение характерных точек границ	Координаты, м		Метод определения координат характерной точки	Средняя квадратическая погрешность положения характерной точки (Mt), м	Описание обозначения точки на местности (при наличии)
	X	Y			
1	2	3	4	5	6
4441	477985.44	2371794.20	Картометрический метод	5.0	Закрепление отсутствует
4442	477985.61	2371793.18	Картометрический метод	5.0	Закрепление отсутствует
4443	478015.61	2371670.94	Картометрический метод	5.0	Закрепление отсутствует
4444	478000.60	2371578.38	Картометрический метод	5.0	Закрепление отсутствует
4445	477998.81	2371520.53	Картометрический метод	5.0	Закрепление отсутствует
4446	478030.41	2371408.42	Картометрический метод	5.0	Закрепление отсутствует
4447	478041.08	2371404.59	Картометрический метод	5.0	Закрепление отсутствует
4421	478048.54	2371407.49	Картометрический метод	5.0	Закрепление отсутствует
4448	478013.14	2373544.91	Картометрический метод	5.0	Закрепление отсутствует
4449	478011.18	2373536.96	Картометрический метод	5.0	Закрепление отсутствует
4450	478014.18	2373518.44	Картометрический метод	5.0	Закрепление отсутствует
4451	478014.23	2373515.92	Картометрический метод	5.0	Закрепление отсутствует
4452	478029.57	2373530.44	Картометрический метод	5.0	Закрепление отсутствует
4453	478021.51	2373551.12	Картометрический метод	5.0	Закрепление отсутствует
4448	478013.14	2373544.91	Картометрический метод	5.0	Закрепление отсутствует
4454	478138.13	2373826.34	Картометрический метод	5.0	Закрепление отсутствует
4455	478160.45	2373860.98	Картометрический метод	5.0	Закрепление отсутствует
4456	478167.72	2373866.67	Картометрический метод	5.0	Закрепление отсутствует
4457	478179.87	2373861.82	Картометрический метод	5.0	Закрепление отсутствует
4458	478172.17	2373844.33	Картометрический метод	5.0	Закрепление отсутствует
4459	478176.86	2373846.54	Картометрический метод	5.0	Закрепление отсутствует
4460	478219.27	2373894.38	Картометрический метод	5.0	Закрепление отсутствует
4461	478267.26	2374017.03	Картометрический метод	5.0	Закрепление отсутствует
4462	478275.01	2374086.75	Картометрический метод	5.0	Закрепление отсутствует
4463	478334.88	2374220.54	Картометрический метод	5.0	Закрепление отсутствует

2. Сведения о характерных точках границ объекта

Обозначение характерных точек границ	Координаты, м		Метод определения координат характерной точки	Средняя квадратическая погрешность положения характерной точки (Mt), м	Описание обозначения точки на местности (при наличии)
	X	Y			
1	2	3	4	5	6
4464	478361.19	2374332.60	Картометрический метод	5.0	Закрепление отсутствует
4465	478378.44	2374332.94	Картометрический метод	5.0	Закрепление отсутствует
4466	478404.69	2374340.98	Картометрический метод	5.0	Закрепление отсутствует
4467	478401.39	2374359.72	Картометрический метод	5.0	Закрепление отсутствует
4468	478358.44	2374440.40	Картометрический метод	5.0	Закрепление отсутствует
4469	478341.55	2374401.37	Картометрический метод	5.0	Закрепление отсутствует
4470	478359.14	2374341.26	Картометрический метод	5.0	Закрепление отсутствует
4471	478356.07	2374334.25	Картометрический метод	5.0	Закрепление отсутствует
4472	478342.33	2374335.59	Картометрический метод	5.0	Закрепление отсутствует
4473	478323.35	2374321.72	Картометрический метод	5.0	Закрепление отсутствует
4474	478307.66	2374282.51	Картометрический метод	5.0	Закрепление отсутствует
4475	478316.17	2374264.21	Картометрический метод	5.0	Закрепление отсутствует
4476	478312.51	2374244.19	Картометрический метод	5.0	Закрепление отсутствует
4477	478300.94	2374240.38	Картометрический метод	5.0	Закрепление отсутствует
4478	478287.81	2374225.09	Картометрический метод	5.0	Закрепление отсутствует
4479	478278.62	2374201.64	Картометрический метод	5.0	Закрепление отсутствует
4480	478256.59	2374205.25	Картометрический метод	5.0	Закрепление отсутствует
4481	478243.88	2374175.94	Картометрический метод	5.0	Закрепление отсутствует
4482	478206.19	2374183.41	Картометрический метод	5.0	Закрепление отсутствует
4483	478209.16	2374202.30	Картометрический метод	5.0	Закрепление отсутствует
4484	478207.00	2374215.10	Картометрический метод	5.0	Закрепление отсутствует
4485	478202.48	2374222.91	Картометрический метод	5.0	Закрепление отсутствует
4486	478199.29	2374232.18	Картометрический метод	5.0	Закрепление отсутствует
4487	478182.60	2374238.97	Картометрический метод	5.0	Закрепление отсутствует
4488	478193.99	2374178.27	Картометрический метод	5.0	Закрепление отсутствует

2. Сведения о характерных точках границ объекта

Обозначение характерных точек границ	Координаты, м		Метод определения координат характерной точки	Средняя квадратическая погрешность положения характерной точки (Mt), м	Описание обозначения точки на местности (при наличии)
	X	Y			
1	2	3	4	5	6
4489	478169.99	2374137.70	Картометрический метод	5.0	Закрепление отсутствует
4490	478164.14	2374122.37	Картометрический метод	5.0	Закрепление отсутствует
4491	478160.76	2374104.39	Картометрический метод	5.0	Закрепление отсутствует
4492	478169.37	2374090.81	Картометрический метод	5.0	Закрепление отсутствует
4493	478171.32	2374073.35	Картометрический метод	5.0	Закрепление отсутствует
4494	478167.95	2374056.22	Картометрический метод	5.0	Закрепление отсутствует
4495	478170.64	2374043.41	Картометрический метод	5.0	Закрепление отсутствует
4496	478180.31	2374039.58	Картометрический метод	5.0	Закрепление отсутствует
4497	478178.95	2374017.09	Картометрический метод	5.0	Закрепление отсутствует
4498	478185.43	2374002.71	Картометрический метод	5.0	Закрепление отсутствует
4499	478182.73	2373987.05	Картометрический метод	5.0	Закрепление отсутствует
4500	478172.38	2373989.42	Картометрический метод	5.0	Закрепление отсутствует
4501	478161.80	2373982.22	Картометрический метод	5.0	Закрепление отсутствует
4502	478170.30	2373963.34	Картометрический метод	5.0	Закрепление отсутствует
4503	478165.72	2373958.13	Картометрический метод	5.0	Закрепление отсутствует
4504	478144.06	2373958.62	Картометрический метод	5.0	Закрепление отсутствует
4505	478132.25	2373952.37	Картометрический метод	5.0	Закрепление отсутствует
4506	478132.77	2373944.31	Картометрический метод	5.0	Закрепление отсутствует
4507	478143.61	2373936.72	Картометрический метод	5.0	Закрепление отсутствует
4508	478153.83	2373924.77	Картометрический метод	5.0	Закрепление отсутствует
4509	478154.21	2373910.43	Картометрический метод	5.0	Закрепление отсутствует
4510	478152.45	2373887.04	Картометрический метод	5.0	Закрепление отсутствует
4511	478158.27	2373873.96	Картометрический метод	5.0	Закрепление отсутствует
4512	478159.97	2373864.14	Картометрический метод	5.0	Закрепление отсутствует
4513	478151.08	2373857.52	Картометрический метод	5.0	Закрепление отсутствует

2. Сведения о характерных точках границ объекта

Обозначение характерных точек границ	Координаты, м		Метод определения координат характерной точки	Средняя квадратическая погрешность положения характерной точки (Mt), м	Описание обозначения точки на местности (при наличии)
	X	Y			
1	2	3	4	5	6
4514	478138.81	2373856.58	Картометрический метод	5.0	Закрепление отсутствует
4515	478129.37	2373848.75	Картометрический метод	5.0	Закрепление отсутствует
4454	478138.13	2373826.34	Картометрический метод	5.0	Закрепление отсутствует
4516	478834.52	2374345.08	Картометрический метод	5.0	Закрепление отсутствует
4517	478830.53	2374353.51	Картометрический метод	5.0	Закрепление отсутствует
4518	478822.00	2374359.46	Картометрический метод	5.0	Закрепление отсутствует
4519	478805.13	2374365.67	Картометрический метод	5.0	Закрепление отсутствует
4520	478802.91	2374372.60	Картометрический метод	5.0	Закрепление отсутствует
4521	478809.83	2374379.16	Картометрический метод	5.0	Закрепление отсутствует
4522	478822.98	2374381.66	Картометрический метод	5.0	Закрепление отсутствует
4523	478849.89	2374379.52	Картометрический метод	5.0	Закрепление отсутствует
4524	478873.06	2374372.95	Картометрический метод	5.0	Закрепление отсутствует
4525	478878.37	2374369.45	Картометрический метод	5.0	Закрепление отсутствует
4526	478890.17	2374361.67	Картометрический метод	5.0	Закрепление отсутствует
4527	478898.95	2374338.01	Картометрический метод	5.0	Закрепление отсутствует
4528	478912.50	2374333.41	Картометрический метод	5.0	Закрепление отсутствует
4529	478920.78	2374334.90	Картометрический метод	5.0	Закрепление отсутствует
4530	478921.78	2374341.71	Картометрический метод	5.0	Закрепление отсутствует
4531	478918.19	2374346.06	Картометрический метод	5.0	Закрепление отсутствует
4532	478887.23	2374372.90	Картометрический метод	5.0	Закрепление отсутствует
4533	478876.22	2374401.29	Картометрический метод	5.0	Закрепление отсутствует
4534	478865.00	2374420.58	Картометрический метод	5.0	Закрепление отсутствует
4535	478859.04	2374421.00	Картометрический метод	5.0	Закрепление отсутствует
4536	478849.52	2374415.24	Картометрический метод	5.0	Закрепление отсутствует
4537	478821.77	2374389.99	Картометрический метод	5.0	Закрепление отсутствует

2. Сведения о характерных точках границ объекта

Обозначение характерных точек границ	Координаты, м		Метод определения координат характерной точки	Средняя квадратическая погрешность положения характерной точки (Mt), м	Описание обозначения точки на местности (при наличии)
	X	Y			
1	2	3	4	5	6
4538	478817.21	2374389.81	Картометрический метод	5.0	Закрепление отсутствует
4539	478824.78	2374446.70	Картометрический метод	5.0	Закрепление отсутствует
4540	478816.94	2374464.51	Картометрический метод	5.0	Закрепление отсутствует
4541	478808.82	2374470.37	Картометрический метод	5.0	Закрепление отсутствует
4542	478805.97	2374469.60	Картометрический метод	5.0	Закрепление отсутствует
4543	478804.62	2374449.44	Картометрический метод	5.0	Закрепление отсутствует
4544	478803.99	2374430.75	Картометрический метод	5.0	Закрепление отсутствует
4545	478795.62	2374404.83	Картометрический метод	5.0	Закрепление отсутствует
4546	478783.68	2374384.03	Картометрический метод	5.0	Закрепление отсутствует
4547	478784.97	2374374.94	Картометрический метод	5.0	Закрепление отсутствует
4548	478821.55	2374333.19	Картометрический метод	5.0	Закрепление отсутствует
4549	478823.22	2374330.58	Картометрический метод	5.0	Закрепление отсутствует
4550	478826.09	2374329.98	Картометрический метод	5.0	Закрепление отсутствует
4551	478831.77	2374332.20	Картометрический метод	5.0	Закрепление отсутствует
4552	478834.52	2374338.49	Картометрический метод	5.0	Закрепление отсутствует
4516	478834.52	2374345.08	Картометрический метод	5.0	Закрепление отсутствует
4553	478684.01	2374215.36	Картометрический метод	5.0	Закрепление отсутствует
4554	478717.09	2374227.69	Картометрический метод	5.0	Закрепление отсутствует
4555	478753.55	2374250.18	Картометрический метод	5.0	Закрепление отсутствует
4556	478777.68	2374284.07	Картометрический метод	5.0	Закрепление отсутствует
4557	478778.59	2374285.07	Картометрический метод	5.0	Закрепление отсутствует
4558	478776.63	2374286.93	Картометрический метод	5.0	Закрепление отсутствует
4559	478772.96	2374299.51	Картометрический метод	5.0	Закрепление отсутствует
4560	478773.61	2374307.81	Картометрический метод	5.0	Закрепление отсутствует
4561	478753.63	2374307.68	Картометрический метод	5.0	Закрепление отсутствует

2. Сведения о характерных точках границ объекта

Обозначение характерных точек границ	Координаты, м		Метод определения координат характерной точки	Средняя квадратическая погрешность положения характерной точки (Mt), м	Описание обозначения точки на местности (при наличии)
	X	Y			
1	2	3	4	5	6
4562	478750.26	2374306.55	Картометрический метод	5.0	Закрепление отсутствует
4563	478744.17	2374304.50	Картометрический метод	5.0	Закрепление отсутствует
4564	478730.02	2374296.79	Картометрический метод	5.0	Закрепление отсутствует
4565	478718.81	2374283.36	Картометрический метод	5.0	Закрепление отсутствует
4566	478712.02	2374271.34	Картометрический метод	5.0	Закрепление отсутствует
4567	478706.60	2374268.72	Картометрический метод	5.0	Закрепление отсутствует
4568	478696.67	2374263.92	Картометрический метод	5.0	Закрепление отсутствует
4569	478691.37	2374265.38	Картометрический метод	5.0	Закрепление отсутствует
4570	478683.51	2374263.91	Картометрический метод	5.0	Закрепление отсутствует
4571	478646.43	2374237.71	Картометрический метод	5.0	Закрепление отсутствует
4572	478632.35	2374226.96	Картометрический метод	5.0	Закрепление отсутствует
4573	478627.83	2374230.51	Картометрический метод	5.0	Закрепление отсутствует
4574	478639.15	2374191.67	Картометрический метод	5.0	Закрепление отсутствует
4575	478664.45	2374206.98	Картометрический метод	5.0	Закрепление отсутствует
4576	478674.74	2374187.09	Картометрический метод	5.0	Закрепление отсутствует
4577	478683.32	2374186.14	Картометрический метод	5.0	Закрепление отсутствует
4578	478685.42	2374189.88	Картометрический метод	5.0	Закрепление отсутствует
4579	478681.44	2374209.42	Картометрический метод	5.0	Закрепление отсутствует
4553	478684.01	2374215.36	Картометрический метод	5.0	Закрепление отсутствует
4580	479300.42	2373947.47	Картометрический метод	5.0	Закрепление отсутствует
4581	479335.88	2373956.43	Картометрический метод	5.0	Закрепление отсутствует
4582	479338.85	2373958.21	Картометрический метод	5.0	Закрепление отсутствует
4583	479339.01	2373964.97	Картометрический метод	5.0	Закрепление отсутствует
4584	479317.97	2373986.31	Картометрический метод	5.0	Закрепление отсутствует
4585	479315.77	2374004.34	Картометрический метод	5.0	Закрепление отсутствует

2. Сведения о характерных точках границ объекта

Обозначение характерных точек границ	Координаты, м		Метод определения координат характерной точки	Средняя квадратическая погрешность положения характерной точки (Mt), м	Описание обозначения точки на местности (при наличии)
	X	Y			
1	2	3	4	5	6
4586	479321.71	2374020.08	Картометрический метод	5.0	Закрепление отсутствует
4587	479341.45	2374052.51	Картометрический метод	5.0	Закрепление отсутствует
4588	479368.66	2374084.08	Картометрический метод	5.0	Закрепление отсутствует
4589	479390.45	2374094.86	Картометрический метод	5.0	Закрепление отсутствует
4590	479421.18	2374113.13	Картометрический метод	5.0	Закрепление отсутствует
4591	479439.94	2374125.11	Картометрический метод	5.0	Закрепление отсутствует
4592	479443.21	2374135.77	Картометрический метод	5.0	Закрепление отсутствует
4593	479442.55	2374136.64	Картометрический метод	5.0	Закрепление отсутствует
4594	479434.19	2374138.52	Картометрический метод	5.0	Закрепление отсутствует
4595	479422.80	2374136.43	Картометрический метод	5.0	Закрепление отсутствует
4596	479371.52	2374134.58	Картометрический метод	5.0	Закрепление отсутствует
4597	479355.73	2374091.56	Картометрический метод	5.0	Закрепление отсутствует
4598	479351.93	2374073.21	Картометрический метод	5.0	Закрепление отсутствует
4599	479305.80	2374066.42	Картометрический метод	5.0	Закрепление отсутствует
4600	479299.41	2374059.78	Картометрический метод	5.0	Закрепление отсутствует
4601	479290.62	2373976.99	Картометрический метод	5.0	Закрепление отсутствует
4602	479294.01	2373950.12	Картометрический метод	5.0	Закрепление отсутствует
4580	479300.42	2373947.47	Картометрический метод	5.0	Закрепление отсутствует
4603	479371.46	2374134.57	Картометрический метод	5.0	Закрепление отсутствует
4604	479351.60	2374133.86	Картометрический метод	5.0	Закрепление отсутствует
4605	479303.81	2374101.26	Картометрический метод	5.0	Закрепление отсутствует
4606	479299.42	2374059.86	Картометрический метод	5.0	Закрепление отсутствует
4607	479305.78	2374066.47	Картометрический метод	5.0	Закрепление отсутствует
4608	479351.89	2374073.25	Картометрический метод	5.0	Закрепление отсутствует
4609	479355.68	2374091.57	Картометрический метод	5.0	Закрепление отсутствует

2. Сведения о характерных точках границ объекта

Обозначение характерных точек границ	Координаты, м		Метод определения координат характерной точки	Средняя квадратическая погрешность положения характерной точки (Mt), м	Описание обозначения точки на местности (при наличии)
	X	Y			
1	2	3	4	5	6
4603	479371.46	2374134.57	Картометрический метод	5.0	Закрепление отсутствует
4610	479819.44	2374261.13	Картометрический метод	5.0	Закрепление отсутствует
4611	479817.26	2374259.24	Картометрический метод	5.0	Закрепление отсутствует
4612	479783.41	2374235.15	Картометрический метод	5.0	Закрепление отсутствует
4613	479782.73	2374228.96	Картометрический метод	5.0	Закрепление отсутствует
4614	479809.37	2374241.78	Картометрический метод	5.0	Закрепление отсутствует
4610	479819.44	2374261.13	Картометрический метод	5.0	Закрепление отсутствует
4615	480370.55	2374788.62	Картометрический метод	5.0	Закрепление отсутствует
4616	480449.80	2374817.63	Картометрический метод	5.0	Закрепление отсутствует
4617	480527.65	2374853.85	Картометрический метод	5.0	Закрепление отсутствует
4618	480525.92	2374855.63	Картометрический метод	5.0	Закрепление отсутствует
4619	480414.72	2374810.49	Картометрический метод	5.0	Закрепление отсутствует
4620	480416.13	2374818.74	Картометрический метод	5.0	Закрепление отсутствует
4621	480430.19	2374842.85	Картометрический метод	5.0	Закрепление отсутствует
4622	480400.96	2374861.30	Картометрический метод	5.0	Закрепление отсутствует
4623	480387.77	2374864.59	Картометрический метод	5.0	Закрепление отсутствует
4624	480378.54	2374864.48	Картометрический метод	5.0	Закрепление отсутствует
4625	480375.49	2374862.56	Картометрический метод	5.0	Закрепление отсутствует
4626	480365.01	2374823.43	Картометрический метод	5.0	Закрепление отсутствует
4627	480365.16	2374803.36	Картометрический метод	5.0	Закрепление отсутствует
4615	480370.55	2374788.62	Картометрический метод	5.0	Закрепление отсутствует
4628	480462.25	2374882.45	Картометрический метод	5.0	Закрепление отсутствует
4629	480470.31	2374901.04	Картометрический метод	5.0	Закрепление отсутствует
4630	480462.93	2374902.63	Картометрический метод	5.0	Закрепление отсутствует
4631	480455.58	2374904.21	Картометрический метод	5.0	Закрепление отсутствует

2. Сведения о характерных точках границ объекта

Обозначение характерных точек границ	Координаты, м		Метод определения координат характерной точки	Средняя квадратическая погрешность положения характерной точки (Mt), м	Описание обозначения точки на местности (при наличии)
	X	Y			
1	2	3	4	5	6
4632	480446.74	2374896.56	Картометрический метод	5.0	Закрепление отсутствует
4633	480460.88	2374886.76	Картометрический метод	5.0	Закрепление отсутствует
4628	480462.25	2374882.45	Картометрический метод	5.0	Закрепление отсутствует
4634	480365.01	2374823.43	Картометрический метод	5.0	Закрепление отсутствует
4635	480375.45	2374862.59	Картометрический метод	5.0	Закрепление отсутствует
4636	480378.45	2374864.49	Картометрический метод	5.0	Закрепление отсутствует
4637	480363.93	2374864.32	Картометрический метод	5.0	Закрепление отсутствует
4638	480353.75	2374862.73	Картометрический метод	5.0	Закрепление отсутствует
4639	480348.28	2374877.88	Картометрический метод	5.0	Закрепление отсутствует
4640	480347.29	2374877.66	Картометрический метод	5.0	Закрепление отсутствует
4634	480365.01	2374823.43	Картометрический метод	5.0	Закрепление отсутствует
4641	480570.05	2374873.60	Картометрический метод	5.0	Закрепление отсутствует
4642	480519.79	2374917.92	Картометрический метод	5.0	Закрепление отсутствует
4643	480501.52	2374911.56	Картометрический метод	5.0	Закрепление отсутствует
4644	480485.07	2374903.54	Картометрический метод	5.0	Закрепление отсутствует
4645	480472.37	2374900.61	Картометрический метод	5.0	Закрепление отсутствует
4646	480470.36	2374901.03	Картометрический метод	5.0	Закрепление отсутствует
4647	480462.27	2374882.38	Картометрический метод	5.0	Закрепление отсутствует
4648	480463.65	2374878.04	Картометрический метод	5.0	Закрепление отсутствует
4649	480459.56	2374864.85	Картометрический метод	5.0	Закрепление отсутствует
4650	480453.24	2374848.74	Картометрический метод	5.0	Закрепление отсутствует
4651	480450.97	2374832.55	Картометрический метод	5.0	Закрепление отсутствует
4652	480446.35	2374832.65	Картометрический метод	5.0	Закрепление отсутствует
4653	480430.24	2374842.82	Картометрический метод	5.0	Закрепление отсутствует
4654	480416.18	2374818.72	Картометрический метод	5.0	Закрепление отсутствует

2. Сведения о характерных точках границ объекта

Обозначение характерных точек границ	Координаты, м		Метод определения координат характерной точки	Средняя квадратическая погрешность положения характерной точки (Mt), м	Описание обозначения точки на местности (при наличии)
	X	Y			
1	2	3	4	5	6
4655	480414.78	2374810.57	Картометрический метод	5.0	Закрепление отсутствует
4641	480570.05	2374873.60	Картометрический метод	5.0	Закрепление отсутствует
4656	480243.90	2372504.97	Картометрический метод	5.0	Закрепление отсутствует
4657	480325.09	2372510.77	Картометрический метод	5.0	Закрепление отсутствует
4658	480357.27	2372518.66	Картометрический метод	5.0	Закрепление отсутствует
4659	480399.03	2372555.17	Картометрический метод	5.0	Закрепление отсутствует
4660	480445.52	2372606.89	Картометрический метод	5.0	Закрепление отсутствует
4661	480462.33	2372607.06	Картометрический метод	5.0	Закрепление отсутствует
4662	480446.36	2372610.82	Картометрический метод	5.0	Закрепление отсутствует
4663	480424.42	2372610.84	Картометрический метод	5.0	Закрепление отсутствует
4664	480379.70	2372569.48	Картометрический метод	5.0	Закрепление отсутствует
4665	480361.61	2372533.93	Картометрический метод	5.0	Закрепление отсутствует
4666	480353.94	2372528.01	Картометрический метод	5.0	Закрепление отсутствует
4667	480298.43	2372510.59	Картометрический метод	5.0	Закрепление отсутствует
4668	480243.41	2372514.17	Картометрический метод	5.0	Закрепление отсутствует
4669	480232.85	2372512.13	Картометрический метод	5.0	Закрепление отсутствует
4656	480243.90	2372504.97	Картометрический метод	5.0	Закрепление отсутствует
4670	480238.56	2370179.55	Картометрический метод	5.0	Закрепление отсутствует
4671	480266.45	2370154.93	Картометрический метод	5.0	Закрепление отсутствует
4672	480285.57	2370148.69	Картометрический метод	5.0	Закрепление отсутствует
4673	480304.69	2370142.45	Картометрический метод	5.0	Закрепление отсутствует
4674	480338.75	2370116.39	Картометрический метод	5.0	Закрепление отсутствует
4675	480357.36	2370113.28	Картометрический метод	5.0	Закрепление отсутствует
4676	480370.94	2370109.09	Картометрический метод	5.0	Закрепление отсутствует
4677	480378.99	2370126.29	Картометрический метод	5.0	Закрепление отсутствует

2. Сведения о характерных точках границ объекта

Обозначение характерных точек границ	Координаты, м		Метод определения координат характерной точки	Средняя квадратическая погрешность положения характерной точки (Mt), м	Описание обозначения точки на местности (при наличии)
	X	Y			
1	2	3	4	5	6
4678	480373.20	2370140.19	Картометрический метод	5.0	Закрепление отсутствует
4679	480316.05	2370184.48	Картометрический метод	5.0	Закрепление отсутствует
4680	480279.21	2370201.91	Картометрический метод	5.0	Закрепление отсутствует
4681	480253.62	2370220.21	Картометрический метод	5.0	Закрепление отсутствует
4670	480238.56	2370179.55	Картометрический метод	5.0	Закрепление отсутствует
4682	480536.26	2370398.27	Картометрический метод	5.0	Закрепление отсутствует
4683	480544.60	2370406.04	Картометрический метод	5.0	Закрепление отсутствует
4684	480546.32	2370411.68	Картометрический метод	5.0	Закрепление отсутствует
4685	480548.03	2370417.32	Картометрический метод	5.0	Закрепление отсутствует
4686	480548.59	2370428.76	Картометрический метод	5.0	Закрепление отсутствует
4687	480533.40	2370450.61	Картометрический метод	5.0	Закрепление отсутствует
4688	480525.30	2370455.70	Картометрический метод	5.0	Закрепление отсутствует
4689	480513.14	2370455.85	Картометрический метод	5.0	Закрепление отсутствует
4690	480507.34	2370455.93	Картометрический метод	5.0	Закрепление отсутствует
4691	480498.36	2370451.73	Картометрический метод	5.0	Закрепление отсутствует
4692	480494.46	2370445.05	Картометрический метод	5.0	Закрепление отсутствует
4693	480495.03	2370432.74	Картометрический метод	5.0	Закрепление отсутствует
4694	480503.12	2370418.12	Картометрический метод	5.0	Закрепление отсутствует
4695	480519.31	2370402.21	Картометрический метод	5.0	Закрепление отсутствует
4696	480519.43	2370402.09	Картометрический метод	5.0	Закрепление отсутствует
4697	480521.08	2370400.47	Картометрический метод	5.0	Закрепление отсутствует
4698	480526.81	2370399.64	Картометрический метод	5.0	Закрепление отсутствует
4682	480536.26	2370398.27	Картометрический метод	5.0	Закрепление отсутствует
4699	480038.76	2369878.91	Картометрический метод	5.0	Закрепление отсутствует
4700	480051.07	2369879.29	Картометрический метод	5.0	Закрепление отсутствует

2. Сведения о характерных точках границ объекта

Обозначение характерных точек границ	Координаты, м		Метод определения координат характерной точки	Средняя квадратическая погрешность положения характерной точки (Mt), м	Описание обозначения точки на местности (при наличии)
	X	Y			
1	2	3	4	5	6
4701	480051.32	2369879.29	Картометрический метод	5.0	Закрепление отсутствует
4702	480058.04	2369882.84	Картометрический метод	5.0	Закрепление отсутствует
4703	480069.21	2369905.67	Картометрический метод	5.0	Закрепление отсутствует
4704	480080.88	2369921.41	Картометрический метод	5.0	Закрепление отсутствует
4705	480088.87	2369921.78	Картометрический метод	5.0	Закрепление отсутствует
4706	480099.65	2369919.12	Картометрический метод	5.0	Закрепление отсутствует
4707	480104.98	2369916.84	Картометрический метод	5.0	Закрепление отсутствует
4708	480111.32	2369916.46	Картометрический метод	5.0	Закрепление отсутствует
4709	480113.50	2369916.91	Картометрический метод	5.0	Закрепление отсутствует
4710	480118.05	2369917.85	Картометрический метод	5.0	Закрепление отсутствует
4711	480130.99	2369932.57	Картометрический метод	5.0	Закрепление отсутствует
4712	480139.10	2369945.13	Картометрический метод	5.0	Закрепление отсутствует
4713	480149.76	2369949.20	Картометрический метод	5.0	Закрепление отсутствует
4714	480141.26	2369959.46	Картометрический метод	5.0	Закрепление отсутствует
4715	480141.95	2369968.91	Картометрический метод	5.0	Закрепление отсутствует
4716	480142.15	2369971.00	Картометрический метод	5.0	Закрепление отсутствует
4717	480143.92	2369981.79	Картометрический метод	5.0	Закрепление отсутствует
4718	480142.15	2369984.44	Картометрический метод	5.0	Закрепление отсутствует
4719	480140.37	2369987.12	Картометрический метод	5.0	Закрепление отсутствует
4720	480132.38	2369989.40	Картометрический метод	5.0	Закрепление отсутствует
4721	480120.72	2369989.92	Картометрический метод	5.0	Закрепление отсутствует
4722	480111.32	2369980.90	Картометрический метод	5.0	Закрепление отсутствует
4723	480098.38	2369971.00	Картометрический метод	5.0	Закрепление отсутствует
4724	480089.88	2369954.02	Картометрический метод	5.0	Закрепление отсутствует
4725	480079.10	2369944.24	Картометрический метод	5.0	Закрепление отсутствует

2. Сведения о характерных точках границ объекта

Обозначение характерных точек границ	Координаты, м		Метод определения координат характерной точки	Средняя квадратическая погрешность положения характерной точки (Mt), м	Описание обозначения точки на местности (при наличии)
	X	Y			
1	2	3	4	5	6
4726	480066.03	2369933.76	Картометрический метод	5.0	Закрепление отсутствует
4727	480065.64	2369933.45	Картометрический метод	5.0	Закрепление отсутствует
4728	480041.55	2369923.57	Картометрический метод	5.0	Закрепление отсутствует
4729	480036.10	2369914.68	Картометрический метод	5.0	Закрепление отсутствует
4730	480032.45	2369902.59	Картометрический метод	5.0	Закрепление отсутствует
4731	480029.88	2369894.13	Картометрический метод	5.0	Закрепление отсутствует
4732	480033.05	2369884.61	Картометрический метод	5.0	Закрепление отсутствует
4699	480038.76	2369878.91	Картометрический метод	5.0	Закрепление отсутствует
4733	479929.07	2370131.72	Картометрический метод	5.0	Закрепление отсутствует
4734	479936.50	2370134.63	Картометрический метод	5.0	Закрепление отсутствует
4735	480018.51	2370163.11	Картометрический метод	5.0	Закрепление отсутствует
4736	480044.84	2370167.23	Картометрический метод	5.0	Закрепление отсутствует
4737	480042.47	2370168.93	Картометрический метод	5.0	Закрепление отсутствует
4738	480030.22	2370177.69	Картометрический метод	5.0	Закрепление отсутствует
4739	480017.09	2370195.58	Картометрический метод	5.0	Закрепление отсутствует
4740	480017.91	2370220.50	Картометрический метод	5.0	Закрепление отсутствует
4741	480018.05	2370224.91	Картометрический метод	5.0	Закрепление отсутствует
4742	480018.30	2370232.50	Картометрический метод	5.0	Закрепление отсутствует
4743	480018.44	2370236.69	Картометрический метод	5.0	Закрепление отсутствует
4744	480055.39	2370260.43	Картометрический метод	5.0	Закрепление отсутствует
4745	480049.99	2370281.97	Картометрический метод	5.0	Закрепление отсутствует
4746	480049.49	2370283.97	Картометрический метод	5.0	Закрепление отсутствует
4747	480046.79	2370294.72	Картометрический метод	5.0	Закрепление отсутствует
4748	480046.57	2370295.63	Картометрический метод	5.0	Закрепление отсутствует
4749	480042.14	2370296.00	Картометрический метод	5.0	Закрепление отсутствует

2. Сведения о характерных точках границ объекта

Обозначение характерных точек границ	Координаты, м		Метод определения координат характерной точки	Средняя квадратическая погрешность положения характерной точки (Mt), м	Описание обозначения точки на местности (при наличии)
	X	Y			
1	2	3	4	5	6
4750	480040.39	2370296.14	Картометрический метод	5.0	Закрепление отсутствует
4751	480033.63	2370296.71	Картометрический метод	5.0	Закрепление отсутствует
4752	480030.22	2370297.00	Картометрический метод	5.0	Закрепление отсутствует
4753	480021.70	2370297.71	Картометрический метод	5.0	Закрепление отсутствует
4754	479996.28	2370288.97	Картометрический метод	5.0	Закрепление отсутствует
4755	479995.21	2370288.61	Картометрический метод	5.0	Закрепление отсутствует
4756	479969.00	2370288.22	Картометрический метод	5.0	Закрепление отсутствует
4757	479968.02	2370287.60	Картометрический метод	5.0	Закрепление отсутствует
4758	479952.83	2370278.04	Картометрический метод	5.0	Закрепление отсутствует
4759	479922.39	2370292.32	Картометрический метод	5.0	Закрепление отсутствует
4760	479896.69	2370291.37	Картометрический метод	5.0	Закрепление отсутствует
4761	479884.44	2370285.17	Картометрический метод	5.0	Закрепление отсутствует
4762	479867.74	2370281.81	Картометрический метод	5.0	Закрепление отсутствует
4763	479857.38	2370288.55	Картометрический метод	5.0	Закрепление отсутствует
4764	479850.65	2370293.80	Картометрический метод	5.0	Закрепление отсутствует
4765	479831.58	2370302.72	Картометрический метод	5.0	Закрепление отсутствует
4766	479800.35	2370292.22	Картометрический метод	5.0	Закрепление отсутствует
4767	479775.26	2370283.86	Картометрический метод	5.0	Закрепление отсутствует
4768	479774.50	2370283.61	Картометрический метод	5.0	Закрепление отсутствует
4769	479766.96	2370271.49	Картометрический метод	5.0	Закрепление отсутствует
4770	479783.91	2370273.12	Картометрический метод	5.0	Закрепление отсутствует
4771	479787.39	2370265.52	Картометрический метод	5.0	Закрепление отсутствует
4772	479775.52	2370245.95	Картометрический метод	5.0	Закрепление отсутствует
4773	479777.48	2370229.67	Картометрический метод	5.0	Закрепление отсутствует
4774	479785.59	2370210.70	Картометрический метод	5.0	Закрепление отсутствует

2. Сведения о характерных точках границ объекта

Обозначение характерных точек границ	Координаты, м		Метод определения координат характерной точки	Средняя квадратическая погрешность положения характерной точки (Mt), м	Описание обозначения точки на местности (при наличии)
	X	Y			
1	2	3	4	5	6
4775	479783.72	2370192.05	Картометрический метод	5.0	Закрепление отсутствует
4776	479764.50	2370176.47	Картометрический метод	5.0	Закрепление отсутствует
4777	479795.66	2370175.44	Картометрический метод	5.0	Закрепление отсутствует
4778	479806.23	2370164.15	Картометрический метод	5.0	Закрепление отсутствует
4779	479807.33	2370162.98	Картометрический метод	5.0	Закрепление отсутствует
4780	479810.11	2370160.00	Картометрический метод	5.0	Закрепление отсутствует
4781	479802.23	2370132.55	Картометрический метод	5.0	Закрепление отсутствует
4782	479802.22	2370132.33	Картометрический метод	5.0	Закрепление отсутствует
4783	479801.85	2370126.51	Картометрический метод	5.0	Закрепление отсутствует
4784	479801.16	2370115.59	Картометрический метод	5.0	Закрепление отсутствует
4785	479792.37	2370075.77	Картометрический метод	5.0	Закрепление отсутствует
4786	479836.67	2370095.51	Картометрический метод	5.0	Закрепление отсутствует
4733	479929.07	2370131.72	Картометрический метод	5.0	Закрепление отсутствует
4787	480539.58	2370242.51	Картометрический метод	5.0	Закрепление отсутствует
4788	480540.97	2370250.52	Картометрический метод	5.0	Закрепление отсутствует
4789	480540.50	2370266.55	Картометрический метод	5.0	Закрепление отсутствует
4790	480533.80	2370271.99	Картометрический метод	5.0	Закрепление отсутствует
4791	480525.47	2370274.74	Картометрический метод	5.0	Закрепление отсутствует
4792	480522.26	2370281.17	Картометрический метод	5.0	Закрепление отсутствует
4793	480531.44	2370290.65	Картометрический метод	5.0	Закрепление отсутствует
4794	480536.03	2370297.09	Картометрический метод	5.0	Закрепление отсутствует
4795	480529.52	2370305.18	Картометрический метод	5.0	Закрепление отсутствует
4796	480510.63	2370309.77	Картометрический метод	5.0	Закрепление отсутствует
4797	480493.12	2370316.27	Картометрический метод	5.0	Закрепление отсутствует
4798	480489.06	2370323.54	Картометрический метод	5.0	Закрепление отсутствует

2. Сведения о характерных точках границ объекта

Обозначение характерных точек границ	Координаты, м		Метод определения координат характерной точки	Средняя квадратическая погрешность положения характерной точки (Mt), м	Описание обозначения точки на местности (при наличии)
	X	Y			
1	2	3	4	5	6
4799	480492.28	2370329.73	Картометрический метод	5.0	Закрепление отсутствует
4800	480497.13	2370332.17	Картометрический метод	5.0	Закрепление отсутствует
4801	480498.23	2370332.72	Картометрический метод	5.0	Закрепление отсутствует
4802	480515.45	2370335.69	Картометрический метод	5.0	Закрепление отсутствует
4803	480518.97	2370340.82	Картометрический метод	5.0	Закрепление отсутствует
4804	480524.94	2370351.61	Картометрический метод	5.0	Закрепление отсутствует
4805	480524.09	2370363.22	Картометрический метод	5.0	Закрепление отсутствует
4806	480514.92	2370379.68	Картометрический метод	5.0	Закрепление отсутствует
4807	480504.07	2370385.77	Картометрический метод	5.0	Закрепление отсутствует
4808	480500.54	2370387.75	Картометрический метод	5.0	Закрепление отсутствует
4809	480484.70	2370396.65	Картометрический метод	5.0	Закрепление отсутствует
4810	480479.35	2370397.49	Картометрический метод	5.0	Закрепление отсутствует
4811	480473.16	2370392.60	Картометрический метод	5.0	Закрепление отсутствует
4812	480462.07	2370373.47	Картометрический метод	5.0	Закрепление отсутствует
4813	480448.61	2370357.80	Картометрический метод	5.0	Закрепление отсутствует
4814	480428.11	2370351.38	Картометрический метод	5.0	Закрепление отсутствует
4815	480409.46	2370359.18	Картометрический метод	5.0	Закрепление отсутствует
4816	480398.02	2370354.69	Картометрический метод	5.0	Закрепление отсутствует
4817	480375.21	2370350.35	Картометрический метод	5.0	Закрепление отсутствует
4818	480346.41	2370349.93	Картометрический метод	5.0	Закрепление отсутствует
4819	480342.63	2370346.52	Картометрический метод	5.0	Закрепление отсутствует
4820	480312.56	2370342.99	Картометрический метод	5.0	Закрепление отсутствует
4821	480290.96	2370331.23	Картометрический метод	5.0	Закрепление отсутствует
4822	480314.10	2370314.25	Картометрический метод	5.0	Закрепление отсутствует
4823	480335.86	2370293.58	Картометрический метод	5.0	Закрепление отсутствует

2. Сведения о характерных точках границ объекта

Обозначение характерных точек границ	Координаты, м		Метод определения координат характерной точки	Средняя квадратическая погрешность положения характерной точки (Mt), м	Описание обозначения точки на местности (при наличии)
	X	Y			
1	2	3	4	5	6
4824	480340.33	2370279.22	Картометрический метод	5.0	Закрепление отсутствует
4825	480340.37	2370279.09	Картометрический метод	5.0	Закрепление отсутствует
4826	480344.88	2370264.59	Картометрический метод	5.0	Закрепление отсутствует
4827	480352.98	2370252.25	Картометрический метод	5.0	Закрепление отсутствует
4828	480373.12	2370255.56	Картометрический метод	5.0	Закрепление отсутствует
4829	480380.20	2370261.17	Картометрический метод	5.0	Закрепление отсутствует
4830	480385.94	2370272.92	Картометрический метод	5.0	Закрепление отсутствует
4831	480392.48	2370277.72	Картометрический метод	5.0	Закрепление отсутствует
4832	480398.62	2370274.91	Картометрический метод	5.0	Закрепление отсутствует
4833	480407.58	2370266.38	Картометрический метод	5.0	Закрепление отсутствует
4834	480415.05	2370259.84	Картометрический метод	5.0	Закрепление отсутствует
4835	480429.72	2370259.84	Картометрический метод	5.0	Закрепление отсутствует
4836	480436.80	2370265.43	Картометрический метод	5.0	Закрепление отсутствует
4837	480437.20	2370284.26	Картометрический метод	5.0	Закрепление отсутствует
4838	480442.39	2370293.74	Картометрический метод	5.0	Закрепление отсутствует
4839	480453.75	2370295.61	Картометрический метод	5.0	Закрепление отсутствует
4840	480463.09	2370287.60	Картометрический метод	5.0	Закрепление отсутствует
4841	480464.91	2370277.54	Картометрический метод	5.0	Закрепление отсутствует
4842	480466.83	2370266.91	Картометрический метод	5.0	Закрепление отсутствует
4843	480474.84	2370253.17	Картометрический метод	5.0	Закрепление отсутствует
4844	480489.47	2370248.38	Картометрический метод	5.0	Закрепление отсутствует
4845	480504.28	2370246.98	Картометрический метод	5.0	Закрепление отсутствует
4846	480514.15	2370250.79	Картометрический метод	5.0	Закрепление отсутствует
4847	480519.09	2370258.53	Картометрический метод	5.0	Закрепление отсутствует
4848	480522.89	2370263.73	Картометрический метод	5.0	Закрепление отсутствует

2. Сведения о характерных точках границ объекта

Обозначение характерных точек границ	Координаты, м		Метод определения координат характерной точки	Средняя квадратическая погрешность положения характерной точки (Mt), м	Описание обозначения точки на местности (при наличии)
	X	Y			
1	2	3	4	5	6
4849	480527.29	2370259.81	Картометрический метод	5.0	Закрепление отсутствует
4850	480527.37	2370259.73	Картометрический метод	5.0	Закрепление отсутствует
4851	480529.70	2370249.78	Картометрический метод	5.0	Закрепление отсутствует
4852	480532.77	2370244.18	Картометрический метод	5.0	Закрепление отсутствует
4787	480539.58	2370242.51	Картометрический метод	5.0	Закрепление отсутствует
4853	480031.66	2369947.28	Картометрический метод	5.0	Закрепление отсутствует
4854	480066.94	2369975.46	Картометрический метод	5.0	Закрепление отсутствует
4855	480099.32	2369998.82	Картометрический метод	5.0	Закрепление отсутствует
4856	480115.33	2370000.17	Картометрический метод	5.0	Закрепление отсутствует
4857	480133.08	2370006.63	Картометрический метод	5.0	Закрепление отсутствует
4858	480147.65	2370019.56	Картометрический метод	5.0	Закрепление отсутствует
4859	480164.71	2370022.35	Картометрический метод	5.0	Закрепление отсутствует
4860	480190.18	2370025.34	Картометрический метод	5.0	Закрепление отсутствует
4861	480198.67	2370037.59	Картометрический метод	5.0	Закрепление отсутствует
4862	480202.81	2370058.04	Картометрический метод	5.0	Закрепление отсутствует
4863	480199.73	2370064.21	Картометрический метод	5.0	Закрепление отсутствует
4864	480187.09	2370069.32	Картометрический метод	5.0	Закрепление отсутствует
4865	480175.23	2370066.53	Картометрический метод	5.0	Закрепление отсутствует
4866	480160.28	2370054.66	Картометрический метод	5.0	Закрепление отсутствует
4867	480142.24	2370050.23	Картометрический метод	5.0	Закрепление отсутствует
4868	480134.05	2370060.06	Картометрический метод	5.0	Закрепление отсутствует
4869	480120.16	2370059.39	Картометрический метод	5.0	Закрепление отсутствует
4870	480113.35	2370054.90	Картометрический метод	5.0	Закрепление отсутствует
4871	480103.24	2370045.30	Картометрический метод	5.0	Закрепление отсутствует
4872	480090.19	2370025.71	Картометрический метод	5.0	Закрепление отсутствует

2. Сведения о характерных точках границ объекта

Обозначение характерных точек границ	Координаты, м		Метод определения координат характерной точки	Средняя квадратическая погрешность положения характерной точки (Mt), м	Описание обозначения точки на местности (при наличии)
	X	Y			
1	2	3	4	5	6
4873	480079.96	2370011.99	Картометрический метод	5.0	Закрепление отсутствует
4874	480063.11	2369999.91	Картометрический метод	5.0	Закрепление отсутствует
4875	480051.44	2369999.91	Картометрический метод	5.0	Закрепление отсутствует
4876	480031.19	2370000.99	Картометрический метод	5.0	Закрепление отсутствует
4877	480028.72	2370000.46	Картометрический метод	5.0	Закрепление отсутствует
4878	480011.62	2369996.80	Картометрический метод	5.0	Закрепление отсутствует
4879	479996.16	2369988.61	Картометрический метод	5.0	Закрепление отсутствует
4880	479986.23	2369969.74	Картометрический метод	5.0	Закрепление отсутствует
4881	479985.21	2369952.74	Картометрический метод	5.0	Закрепление отсутствует
4882	479985.15	2369951.83	Картометрический метод	5.0	Закрепление отсутствует
4883	479992.07	2369936.35	Картометрический метод	5.0	Закрепление отсутствует
4884	480001.99	2369930.21	Картометрический метод	5.0	Закрепление отсутствует
4885	479998.04	2369916.46	Картометрический метод	5.0	Закрепление отсутствует
4853	480031.66	2369947.28	Картометрический метод	5.0	Закрепление отсутствует
4886	480133.37	2370111.18	Картометрический метод	5.0	Закрепление отсутствует
4887	480151.41	2370111.47	Картометрический метод	5.0	Закрепление отсутствует
4888	480171.48	2370118.61	Картометрический метод	5.0	Закрепление отсутствует
4889	480182.36	2370126.15	Картометрический метод	5.0	Закрепление отсутствует
4890	480191.59	2370139.15	Картометрический метод	5.0	Закрепление отсутствует
4891	480207.71	2370176.55	Картометрический метод	5.0	Закрепление отсутствует
4892	480225.88	2370221.42	Картометрический метод	5.0	Закрепление отсутствует
4893	480230.25	2370249.20	Картометрический метод	5.0	Закрепление отсутствует
4894	480239.19	2370298.54	Картометрический метод	5.0	Закрепление отсутствует
4895	480244.04	2370322.54	Картометрический метод	5.0	Закрепление отсутствует
4896	480228.95	2370299.93	Картометрический метод	5.0	Закрепление отсутствует

2. Сведения о характерных точках границ объекта

Обозначение характерных точек границ	Координаты, м		Метод определения координат характерной точки	Средняя квадратическая погрешность положения характерной точки (Mt), м	Описание обозначения точки на местности (при наличии)
	X	Y			
1	2	3	4	5	6
4897	480187.51	2370225.33	Картометрический метод	5.0	Закрепление отсутствует
4898	480155.54	2370196.01	Картометрический метод	5.0	Закрепление отсутствует
4899	480143.72	2370177.69	Картометрический метод	5.0	Закрепление отсутствует
4900	480127.73	2370166.39	Картометрический метод	5.0	Закрепление отсутствует
4901	480109.66	2370168.80	Картометрический метод	5.0	Закрепление отсутствует
4902	480095.22	2370162.90	Картометрический метод	5.0	Закрепление отсутствует
4903	480090.17	2370155.95	Картометрический метод	5.0	Закрепление отсутствует
4904	480089.34	2370149.60	Картометрический метод	5.0	Закрепление отсутствует
4905	480090.46	2370143.17	Картометрический метод	5.0	Закрепление отсутствует
4906	480099.53	2370133.58	Картометрический метод	5.0	Закрепление отсутствует
4907	480115.26	2370129.04	Картометрический метод	5.0	Закрепление отсутствует
4908	480135.51	2370129.34	Картометрический метод	5.0	Закрепление отсутствует
4909	480135.74	2370122.09	Картометрический метод	5.0	Закрепление отсутствует
4886	480133.37	2370111.18	Картометрический метод	5.0	Закрепление отсутствует
4910	480543.26	2370326.41	Картометрический метод	5.0	Закрепление отсутствует
4911	480556.45	2370347.47	Картометрический метод	5.0	Закрепление отсутствует
4912	480570.43	2370365.11	Картометрический метод	5.0	Закрепление отсутствует
4913	480581.32	2370375.52	Картометрический метод	5.0	Закрепление отсутствует
4914	480582.11	2370376.67	Картометрический метод	5.0	Закрепление отсутствует
4915	480590.05	2370388.17	Картометрический метод	5.0	Закрепление отсутствует
4916	480602.93	2370423.44	Картометрический метод	5.0	Закрепление отсутствует
4917	480609.93	2370444.18	Картометрический метод	5.0	Закрепление отсутствует
4918	480618.35	2370461.58	Картометрический метод	5.0	Закрепление отсутствует
4919	480623.11	2370471.99	Картометрический метод	5.0	Закрепление отсутствует
4920	480629.55	2370490.75	Картометрический метод	5.0	Закрепление отсутствует

2. Сведения о характерных точках границ объекта

Обозначение характерных точек границ	Координаты, м		Метод определения координат характерной точки	Средняя квадратическая погрешность положения характерной точки (Mt), м	Описание обозначения точки на местности (при наличии)
	X	Y			
1	2	3	4	5	6
4921	480628.76	2370495.75	Картометрический метод	5.0	Закрепление отсутствует
4922	480616.36	2370507.59	Картометрический метод	5.0	Закрепление отсутствует
4923	480604.05	2370508.95	Картометрический метод	5.0	Закрепление отсутствует
4924	480594.27	2370506.40	Картометрический метод	5.0	Закрепление отсутствует
4925	480588.07	2370500.84	Картометрический метод	5.0	Закрепление отсутствует
4926	480584.75	2370488.76	Картометрический метод	5.0	Закрепление отсутствует
4927	480584.18	2370477.87	Картометрический метод	5.0	Закрепление отсутствует
4928	480577.73	2370467.46	Картометрический метод	5.0	Закрепление отсутствует
4929	480585.29	2370453.16	Картометрический метод	5.0	Закрепление отсутствует
4930	480584.42	2370436.08	Картометрический метод	5.0	Закрепление отсутствует
4931	480572.42	2370409.69	Картометрический метод	5.0	Закрепление отсутствует
4932	480564.79	2370401.27	Картометрический метод	5.0	Закрепление отсутствует
4933	480550.49	2370393.48	Картометрический метод	5.0	Закрепление отсутствует
4934	480541.59	2370380.85	Картометрический метод	5.0	Закрепление отсутствует
4935	480536.14	2370366.55	Картометрический метод	5.0	Закрепление отсутствует
4936	480535.07	2370363.76	Картометрический метод	5.0	Закрепление отсутствует
4937	480532.28	2370336.27	Картометрический метод	5.0	Закрепление отсутствует
4938	480535.38	2370326.73	Картометрический метод	5.0	Закрепление отсутствует
4910	480543.26	2370326.41	Картометрический метод	5.0	Закрепление отсутствует
4939	478052.71	2371377.44	Картометрический метод	5.0	Закрепление отсутствует
4940	478086.10	2371432.12	Картометрический метод	5.0	Закрепление отсутствует
4941	478103.84	2371475.56	Картометрический метод	5.0	Закрепление отсутствует
4942	478118.50	2371512.02	Картометрический метод	5.0	Закрепление отсутствует
4943	478114.43	2371539.60	Картометрический метод	5.0	Закрепление отсутствует
4944	478116.28	2371570.63	Картометрический метод	5.0	Закрепление отсутствует

2. Сведения о характерных точках границ объекта

Обозначение характерных точек границ	Координаты, м		Метод определения координат характерной точки	Средняя квадратическая погрешность положения характерной точки (Mt), м	Описание обозначения точки на местности (при наличии)
	X	Y			
1	2	3	4	5	6
4945	478113.32	2371569.74	Картометрический метод	5.0	Закрепление отсутствует
4946	478103.06	2371558.52	Картометрический метод	5.0	Закрепление отсутствует
4947	478100.16	2371513.03	Картометрический метод	5.0	Закрепление отсутствует
4948	478095.19	2371497.06	Картометрический метод	5.0	Закрепление отсутствует
4949	478086.63	2371485.62	Картометрический метод	5.0	Закрепление отсутствует
4950	478048.58	2371407.45	Картометрический метод	5.0	Закрепление отсутствует
4951	478041.08	2371404.54	Картометрический метод	5.0	Закрепление отсутствует
4952	478030.37	2371408.38	Картометрический метод	5.0	Закрепление отсутствует
4953	477998.76	2371520.52	Картометрический метод	5.0	Закрепление отсутствует
4954	477997.21	2371520.72	Картометрический метод	5.0	Закрепление отсутствует
4955	477996.27	2371498.77	Картометрический метод	5.0	Закрепление отсутствует
4956	478005.93	2371457.56	Картометрический метод	5.0	Закрепление отсутствует
4957	478022.94	2371414.28	Картометрический метод	5.0	Закрепление отсутствует
4958	478032.62	2371391.96	Картометрический метод	5.0	Закрепление отсутствует
4939	478052.71	2371377.44	Картометрический метод	5.0	Закрепление отсутствует
4959	478129.67	2371776.54	Картометрический метод	5.0	Закрепление отсутствует
4960	478112.11	2371802.14	Картометрический метод	5.0	Закрепление отсутствует
4961	478092.10	2371821.88	Картометрический метод	5.0	Закрепление отсутствует
4962	478067.11	2371827.04	Картометрический метод	5.0	Закрепление отсутствует
4963	478115.90	2371788.61	Картометрический метод	5.0	Закрепление отсутствует
4964	478129.43	2371766.02	Картометрический метод	5.0	Закрепление отсутствует
4959	478129.67	2371776.54	Картометрический метод	5.0	Закрепление отсутствует
4965	477994.69	2371739.28	Картометрический метод	5.0	Закрепление отсутствует
4966	477994.72	2371739.14	Картометрический метод	5.0	Закрепление отсутствует
4967	478002.34	2371700.97	Картометрический метод	5.0	Закрепление отсутствует

2. Сведения о характерных точках границ объекта

Обозначение характерных точек границ	Координаты, м		Метод определения координат характерной точки	Средняя квадратическая погрешность положения характерной точки (Mt), м	Описание обозначения точки на местности (при наличии)
	X	Y			
1	2	3	4	5	6
4968	478005.44	2371628.27	Картометрический метод	5.0	Закрепление отсутствует
4969	478005.43	2371628.16	Картометрический метод	5.0	Закрепление отсутствует
4970	478008.30	2371626.16	Картометрический метод	5.0	Закрепление отсутствует
4971	478015.56	2371670.94	Картометрический метод	5.0	Закрепление отсутствует
4972	477997.94	2371742.74	Картометрический метод	5.0	Закрепление отсутствует
4965	477994.69	2371739.28	Картометрический метод	5.0	Закрепление отсутствует
4973	479464.56	2374153.72	Картометрический метод	5.0	Закрепление отсутствует
4974	479488.27	2374154.16	Картометрический метод	5.0	Закрепление отсутствует
4975	479539.49	2374157.56	Картометрический метод	5.0	Закрепление отсутствует
4976	479546.08	2374154.02	Картометрический метод	5.0	Закрепление отсутствует
4977	479577.38	2374169.84	Картометрический метод	5.0	Закрепление отсутствует
4978	479599.93	2374172.81	Картометрический метод	5.0	Закрепление отсутствует
4979	479645.51	2374192.46	Картометрический метод	5.0	Закрепление отсутствует
4980	479646.80	2374193.32	Картометрический метод	5.0	Закрепление отсутствует
4981	479654.50	2374198.43	Картометрический метод	5.0	Закрепление отсутствует
4982	479657.68	2374205.08	Картометрический метод	5.0	Закрепление отсутствует
4983	479667.43	2374205.84	Картометрический метод	5.0	Закрепление отсутствует
4984	479684.86	2374212.33	Картометрический метод	5.0	Закрепление отсутствует
4985	479720.48	2374232.32	Картометрический метод	5.0	Закрепление отсутствует
4986	479752.26	2374249.95	Картометрический метод	5.0	Закрепление отсутствует
4987	479760.26	2374256.18	Картометрический метод	5.0	Закрепление отсутствует
4988	479747.91	2374250.70	Картометрический метод	5.0	Закрепление отсутствует
4989	479695.17	2374224.49	Картометрический метод	5.0	Закрепление отсутствует
4990	479681.20	2374217.94	Картометрический метод	5.0	Закрепление отсутствует
4991	479652.97	2374205.62	Картометрический метод	5.0	Закрепление отсутствует

2. Сведения о характерных точках границ объекта

Обозначение характерных точек границ	Координаты, м		Метод определения координат характерной точки	Средняя квадратическая погрешность положения характерной точки (Mt), м	Описание обозначения точки на местности (при наличии)
	X	Y			
1	2	3	4	5	6
4992	479614.67	2374190.82	Картометрический метод	5.0	Закрепление отсутствует
4993	479575.65	2374177.90	Картометрический метод	5.0	Закрепление отсутствует
4994	479534.90	2374166.30	Картометрический метод	5.0	Закрепление отсутствует
4995	479526.46	2374164.73	Картометрический метод	5.0	Закрепление отсутствует
4996	479502.40	2374161.08	Картометрический метод	5.0	Закрепление отсутствует
4997	479488.89	2374159.55	Картометрический метод	5.0	Закрепление отсутствует
4998	479478.21	2374158.58	Картометрический метод	5.0	Закрепление отсутствует
4999	479459.99	2374157.48	Картометрический метод	5.0	Закрепление отсутствует
4973	479464.56	2374153.72	Картометрический метод	5.0	Закрепление отсутствует
5000	479866.77	2374323.08	Картометрический метод	5.0	Закрепление отсутствует
5001	479827.20	2374291.88	Картометрический метод	5.0	Закрепление отсутствует
5002	479800.90	2374276.58	Картометрический метод	5.0	Закрепление отсутствует
5003	479813.09	2374277.82	Картометрический метод	5.0	Закрепление отсутствует
5004	479809.96	2374259.22	Картометрический метод	5.0	Закрепление отсутствует
5005	479784.57	2374246.36	Картометрический метод	5.0	Закрепление отсутствует
5006	479783.39	2374235.22	Картометрический метод	5.0	Закрепление отсутствует
5007	479817.23	2374259.28	Картометрический метод	5.0	Закрепление отсутствует
5008	479819.50	2374261.25	Картометрический метод	5.0	Закрепление отсутствует
5009	479824.02	2374269.93	Картометрический метод	5.0	Закрепление отсутствует
5010	479834.69	2374289.56	Картометрический метод	5.0	Закрепление отсутствует
5011	479857.93	2374312.47	Картометрический метод	5.0	Закрепление отсутствует
5012	479868.33	2374321.05	Картометрический метод	5.0	Закрепление отсутствует
5000	479866.77	2374323.08	Картометрический метод	5.0	Закрепление отсутствует
5013	476966.31	2376690.82	Картометрический метод	5.0	Закрепление отсутствует
5014	476957.16	2376834.60	Картометрический метод	5.0	Закрепление отсутствует

2. Сведения о характерных точках границ объекта

Обозначение характерных точек границ	Координаты, м		Метод определения координат характерной точки	Средняя квадратическая погрешность положения характерной точки (Mt), м	Описание обозначения точки на местности (при наличии)
	X	Y			
1	2	3	4	5	6
5015	476959.89	2376869.52	Картометрический метод	5.0	Закрепление отсутствует
5016	476960.49	2376873.03	Картометрический метод	5.0	Закрепление отсутствует
5017	476979.67	2376945.66	Картометрический метод	5.0	Закрепление отсутствует
5018	476974.10	2376941.41	Картометрический метод	5.0	Закрепление отсутствует
5019	476952.74	2376937.77	Картометрический метод	5.0	Закрепление отсутствует
5020	476951.08	2376917.47	Картометрический метод	5.0	Закрепление отсутствует
5021	476956.53	2376898.23	Картометрический метод	5.0	Закрепление отсутствует
5022	476953.79	2376888.06	Картометрический метод	5.0	Закрепление отсутствует
5023	476945.78	2376876.24	Картометрический метод	5.0	Закрепление отсутствует
5024	476925.46	2376856.40	Картометрический метод	5.0	Закрепление отсутствует
5025	476928.18	2376776.85	Картометрический метод	5.0	Закрепление отсутствует
5026	476935.15	2376756.54	Картометрический метод	5.0	Закрепление отсутствует
5027	476943.20	2376726.53	Картометрический метод	5.0	Закрепление отсутствует
5028	476954.95	2376704.09	Картометрический метод	5.0	Закрепление отсутствует
5029	476960.60	2376684.96	Картометрический метод	5.0	Закрепление отсутствует
5030	476955.81	2376668.30	Картометрический метод	5.0	Закрепление отсутствует
5031	476961.46	2376649.17	Картометрический метод	5.0	Закрепление отсутствует
5032	476964.64	2376619.61	Картометрический метод	5.0	Закрепление отсутствует
5033	476978.11	2376583.39	Картометрический метод	5.0	Закрепление отсутствует
5034	477001.65	2376534.17	Картометрический метод	5.0	Закрепление отсутствует
5035	477047.00	2376446.36	Картометрический метод	5.0	Закрепление отсутствует
5036	477061.60	2376400.38	Картометрический метод	5.0	Закрепление отсутствует
5037	477063.08	2376398.29	Картометрический метод	5.0	Закрепление отсутствует
5038	477067.08	2376397.93	Картометрический метод	5.0	Закрепление отсутствует
5039	477090.63	2376402.25	Картометрический метод	5.0	Закрепление отсутствует

2. Сведения о характерных точках границ объекта

Обозначение характерных точек границ	Координаты, м		Метод определения координат характерной точки	Средняя квадратическая погрешность положения характерной точки (Mt), м	Описание обозначения точки на местности (при наличии)
	X	Y			
1	2	3	4	5	6
5040	477054.84	2376466.51	Картометрический метод	5.0	Закрепление отсутствует
5041	477027.97	2376523.98	Картометрический метод	5.0	Закрепление отсутствует
5042	476967.54	2376685.08	Картометрический метод	5.0	Закрепление отсутствует
5013	476966.31	2376690.82	Картометрический метод	5.0	Закрепление отсутствует
5043	471121.48	2382524.44	Картометрический метод	5.0	Закрепление отсутствует
5044	471086.63	2382513.50	Картометрический метод	5.0	Закрепление отсутствует
5045	471023.10	2382625.66	Картометрический метод	5.0	Закрепление отсутствует
5046	470988.76	2382618.35	Картометрический метод	5.0	Закрепление отсутствует
5047	470981.84	2382618.52	Картометрический метод	5.0	Закрепление отсутствует
5048	470979.64	2382619.28	Картометрический метод	5.0	Закрепление отсутствует
5049	470975.73	2382621.78	Картометрический метод	5.0	Закрепление отсутствует
5050	470972.77	2382625.34	Картометрический метод	5.0	Закрепление отсутствует
5051	470895.60	2382754.72	Картометрический метод	5.0	Закрепление отсутствует
5052	470877.85	2382733.83	Картометрический метод	5.0	Закрепление отсутствует
5053	470878.33	2382724.82	Картометрический метод	5.0	Закрепление отсутствует
5054	470891.69	2382731.58	Картометрический метод	5.0	Закрепление отсутствует
5055	470909.76	2382700.21	Картометрический метод	5.0	Закрепление отсутствует
5056	470910.83	2382659.25	Картометрический метод	5.0	Закрепление отсутствует
5057	470928.06	2382640.71	Картометрический метод	5.0	Закрепление отсутствует
5058	471007.02	2382595.63	Картометрический метод	5.0	Закрепление отсутствует
5059	470999.59	2382592.57	Картометрический метод	5.0	Закрепление отсутствует
5060	471016.49	2382575.19	Картометрический метод	5.0	Закрепление отсутствует
5061	471049.05	2382533.92	Картометрический метод	5.0	Закрепление отсутствует
5062	471107.68	2382441.39	Картометрический метод	5.0	Закрепление отсутствует
5063	471116.77	2382436.47	Картометрический метод	5.0	Закрепление отсутствует

2. Сведения о характерных точках границ объекта

Обозначение характерных точек границ	Координаты, м		Метод определения координат характерной точки	Средняя квадратическая погрешность положения характерной точки (Mt), м	Описание обозначения точки на местности (при наличии)
	X	Y			
1	2	3	4	5	6
5064	471134.40	2382434.43	Картометрический метод	5.0	Закрепление отсутствует
5065	471134.99	2382433.69	Картометрический метод	5.0	Закрепление отсутствует
5066	471139.50	2382434.42	Картометрический метод	5.0	Закрепление отсутствует
5067	471144.55	2382433.96	Картометрический метод	5.0	Закрепление отсутствует
5068	471146.62	2382433.40	Картометрический метод	5.0	Закрепление отсутствует
5069	471146.61	2382434.77	Картометрический метод	5.0	Закрепление отсутствует
5043	471121.48	2382524.44	Картометрический метод	5.0	Закрепление отсутствует
5070	470002.78	2383813.55	Картометрический метод	5.0	Закрепление отсутствует
5071	470009.69	2383819.99	Картометрический метод	5.0	Закрепление отсутствует
5072	470038.30	2383844.85	Картометрический метод	5.0	Закрепление отсутствует
5073	470017.40	2383843.79	Картометрический метод	5.0	Закрепление отсутствует
5074	469983.80	2383873.43	Картометрический метод	5.0	Закрепление отсутствует
5075	469952.84	2383834.80	Картометрический метод	5.0	Закрепление отсутствует
5076	469966.51	2383828.55	Картометрический метод	5.0	Закрепление отсутствует
5070	470002.78	2383813.55	Картометрический метод	5.0	Закрепление отсутствует
5077	470054.76	2383858.40	Картометрический метод	5.0	Закрепление отсутствует
5078	470072.14	2383868.57	Картометрический метод	5.0	Закрепление отсутствует
5079	470073.69	2383869.14	Картометрический метод	5.0	Закрепление отсутствует
5080	470098.06	2383873.79	Картометрический метод	5.0	Закрепление отсутствует
5081	470134.11	2383879.34	Картометрический метод	5.0	Закрепление отсутствует
5082	470176.31	2383882.46	Картометрический метод	5.0	Закрепление отсутствует
5083	470207.53	2383884.63	Картометрический метод	5.0	Закрепление отсутствует
5084	470229.96	2383884.09	Картометрический метод	5.0	Закрепление отсутствует
5085	470266.36	2383878.63	Картометрический метод	5.0	Закрепление отсутствует
5086	470316.34	2383869.36	Картометрический метод	5.0	Закрепление отсутствует

2. Сведения о характерных точках границ объекта

Обозначение характерных точек границ	Координаты, м		Метод определения координат характерной точки	Средняя квадратическая погрешность положения характерной точки (Mt), м	Описание обозначения точки на местности (при наличии)
	X	Y			
1	2	3	4	5	6
5087	470332.21	2383869.66	Картометрический метод	5.0	Закрепление отсутствует
5088	470266.54	2383916.64	Картометрический метод	5.0	Закрепление отсутствует
5089	470068.01	2383897.02	Картометрический метод	5.0	Закрепление отсутствует
5090	470042.95	2383924.19	Картометрический метод	5.0	Закрепление отсутствует
5091	470025.60	2383921.32	Картометрический метод	5.0	Закрепление отсутствует
5092	470017.13	2383909.41	Картометрический метод	5.0	Закрепление отсутствует
5093	470030.10	2383871.31	Картометрический метод	5.0	Закрепление отсутствует
5094	470054.96	2383869.99	Картометрический метод	5.0	Закрепление отсутствует
5077	470054.76	2383858.40	Картометрический метод	5.0	Закрепление отсутствует
5095	471552.12	2383353.13	Картометрический метод	5.0	Закрепление отсутствует
5096	471535.80	2383370.02	Картометрический метод	5.0	Закрепление отсутствует
5097	471503.50	2383390.48	Картометрический метод	5.0	Закрепление отсутствует
5098	471475.84	2383405.81	Картометрический метод	5.0	Закрепление отсутствует
5099	471413.70	2383456.69	Картометрический метод	5.0	Закрепление отсутствует
5100	471402.48	2383474.44	Картометрический метод	5.0	Закрепление отсутствует
5101	471400.23	2383483.65	Картометрический метод	5.0	Закрепление отсутствует
5102	471403.16	2383501.48	Картометрический метод	5.0	Закрепление отсутствует
5103	471409.24	2383512.13	Картометрический метод	5.0	Закрепление отсутствует
5104	471412.87	2383516.51	Картометрический метод	5.0	Закрепление отсутствует
5105	471423.21	2383525.62	Картометрический метод	5.0	Закрепление отсутствует
5106	471428.12	2383528.12	Картометрический метод	5.0	Закрепление отсутствует
5107	471457.10	2383537.68	Картометрический метод	5.0	Закрепление отсутствует
5108	471468.78	2383544.90	Картометрический метод	5.0	Закрепление отсутствует
5109	471471.56	2383550.67	Картометрический метод	5.0	Закрепление отсутствует
5110	471476.09	2383571.81	Картометрический метод	5.0	Закрепление отсутствует

2. Сведения о характерных точках границ объекта

Обозначение характерных точек границ	Координаты, м		Метод определения координат характерной точки	Средняя квадратическая погрешность положения характерной точки (Mt), м	Описание обозначения точки на местности (при наличии)
	X	Y			
1	2	3	4	5	6
5111	471477.17	2383619.97	Картометрический метод	5.0	Закрепление отсутствует
5112	471478.06	2383625.41	Картометрический метод	5.0	Закрепление отсутствует
5113	471490.70	2383668.33	Картометрический метод	5.0	Закрепление отсутствует
5114	471523.37	2383718.97	Картометрический метод	5.0	Закрепление отсутствует
5115	471536.46	2383746.65	Картометрический метод	5.0	Закрепление отсутствует
5116	471537.24	2383764.66	Картометрический метод	5.0	Закрепление отсутствует
5117	471534.86	2383796.74	Картометрический метод	5.0	Закрепление отсутствует
5118	471536.06	2383817.60	Картометрический метод	5.0	Закрепление отсутствует
5119	471536.66	2383821.14	Картометрический метод	5.0	Закрепление отсутствует
5120	471542.78	2383837.82	Картометрический метод	5.0	Закрепление отсутствует
5121	471549.34	2383849.38	Картометрический метод	5.0	Закрепление отсутствует
5122	471555.43	2383855.44	Картометрический метод	5.0	Закрепление отсутствует
5123	471569.69	2383864.48	Картометрический метод	5.0	Закрепление отсутствует
5124	471575.50	2383866.72	Картометрический метод	5.0	Закрепление отсутствует
5125	471587.25	2383869.15	Картометрический метод	5.0	Закрепление отсутствует
5126	471610.83	2383868.82	Картометрический метод	5.0	Закрепление отсутствует
5127	471652.55	2383864.68	Картометрический метод	5.0	Закрепление отсутствует
5128	471671.26	2383864.03	Картометрический метод	5.0	Закрепление отсутствует
5129	471671.72	2383874.56	Картометрический метод	5.0	Закрепление отсутствует
5130	471688.49	2383870.93	Картометрический метод	5.0	Закрепление отсутствует
5131	471693.66	2383870.39	Картометрический метод	5.0	Закрепление отсутствует
5132	471696.08	2383871.04	Картометрический метод	5.0	Закрепление отсутствует
5133	471708.05	2383867.83	Картометрический метод	5.0	Закрепление отсутствует
5134	471730.83	2383868.24	Картометрический метод	5.0	Закрепление отсутствует
5135	471735.08	2383868.69	Картометрический метод	5.0	Закрепление отсутствует

2. Сведения о характерных точках границ объекта

Обозначение характерных точек границ	Координаты, м		Метод определения координат характерной точки	Средняя квадратическая погрешность положения характерной точки (Mt), м	Описание обозначения точки на местности (при наличии)
	X	Y			
1	2	3	4	5	6
5136	471743.94	2383870.39	Картометрический метод	5.0	Закрепление отсутствует
5137	471769.98	2383877.29	Картометрический метод	5.0	Закрепление отсутствует
5138	471772.56	2383877.48	Картометрический метод	5.0	Закрепление отсутствует
5139	471789.81	2383874.92	Картометрический метод	5.0	Закрепление отсутствует
5140	471805.79	2383892.33	Картометрический метод	5.0	Закрепление отсутствует
5141	471808.55	2383897.02	Картометрический метод	5.0	Закрепление отсутствует
5142	471804.93	2383898.60	Картометрический метод	5.0	Закрепление отсутствует
5143	471796.46	2383901.18	Картометрический метод	5.0	Закрепление отсутствует
5144	471785.32	2383902.98	Картометрический метод	5.0	Закрепление отсутствует
5145	471774.16	2383904.47	Картометрический метод	5.0	Закрепление отсутствует
5146	471766.53	2383903.90	Картометрический метод	5.0	Закрепление отсутствует
5147	471753.08	2383900.18	Картометрический метод	5.0	Закрепление отсутствует
5148	471740.09	2383896.81	Картометрический метод	5.0	Закрепление отсутствует
5149	471731.23	2383895.11	Картометрический метод	5.0	Закрепление отсутствует
5150	471708.92	2383894.70	Картометрический метод	5.0	Закрепление отсутствует
5151	471706.76	2383896.11	Картометрический метод	5.0	Закрепление отсутствует
5152	471706.00	2383899.17	Картометрический метод	5.0	Закрепление отсутствует
5153	471705.92	2383902.44	Картометрический метод	5.0	Закрепление отсутствует
5154	471706.68	2383905.35	Картометрический метод	5.0	Закрепление отсутствует
5155	471708.35	2383909.22	Картометрический метод	5.0	Закрепление отсутствует
5156	471709.38	2383910.59	Картометрический метод	5.0	Закрепление отсутствует
5157	471700.04	2383912.66	Картометрический метод	5.0	Закрепление отсутствует
5158	471699.84	2383907.01	Картометрический метод	5.0	Закрепление отсутствует
5159	471699.12	2383904.07	Картометрический метод	5.0	Закрепление отсутствует
5160	471696.65	2383898.96	Картометрический метод	5.0	Закрепление отсутствует

2. Сведения о характерных точках границ объекта

Обозначение характерных точек границ	Координаты, м		Метод определения координат характерной точки	Средняя квадратическая погрешность положения характерной точки (Mt), м	Описание обозначения точки на местности (при наличии)
	X	Y			
1	2	3	4	5	6
5161	471694.51	2383897.26	Картометрический метод	5.0	Закрепление отсутствует
5162	471692.91	2383897.60	Картометрический метод	5.0	Закрепление отсутствует
5163	471684.73	2383899.41	Картометрический метод	5.0	Закрепление отсутствует
5164	471670.91	2383902.34	Картометрический метод	5.0	Закрепление отсутствует
5165	471646.43	2383907.96	Картометрический метод	5.0	Закрепление отсутствует
5166	471625.65	2383912.94	Картометрический метод	5.0	Закрепление отсутствует
5167	471627.86	2383910.89	Картометрический метод	5.0	Закрепление отсутствует
5168	471617.63	2383903.83	Картометрический метод	5.0	Закрепление отсутствует
5169	471610.19	2383899.88	Картометрический метод	5.0	Закрепление отсутствует
5170	471603.33	2383896.71	Картометрический метод	5.0	Закрепление отсутствует
5171	471605.40	2383890.07	Картометрический метод	5.0	Закрепление отсутствует
5172	471591.82	2383885.80	Картометрический метод	5.0	Закрепление отсутствует
5173	471585.23	2383884.97	Картометрический метод	5.0	Закрепление отсутствует
5174	471581.10	2383889.11	Картометрический метод	5.0	Закрепление отсутствует
5175	471570.76	2383894.89	Картометрический метод	5.0	Закрепление отсутствует
5176	471567.25	2383895.00	Картометрический метод	5.0	Закрепление отсутствует
5177	471558.78	2383896.83	Картометрический метод	5.0	Закрепление отсутствует
5178	471550.21	2383901.04	Картометрический метод	5.0	Закрепление отсутствует
5179	471525.20	2383911.44	Картометрический метод	5.0	Закрепление отсутствует
5180	471532.04	2383938.26	Картометрический метод	5.0	Закрепление отсутствует
5181	471504.45	2383944.33	Картометрический метод	5.0	Закрепление отсутствует
5182	471501.29	2383926.38	Картометрический метод	5.0	Закрепление отсутствует
5183	471476.48	2383920.41	Картометрический метод	5.0	Закрепление отсутствует
5184	471476.11	2383914.30	Картометрический метод	5.0	Закрепление отсутствует
5185	471550.41	2383886.85	Картометрический метод	5.0	Закрепление отсутствует

2. Сведения о характерных точках границ объекта

Обозначение характерных точек границ	Координаты, м		Метод определения координат характерной точки	Средняя квадратическая погрешность положения характерной точки (Mt), м	Описание обозначения точки на местности (при наличии)
	X	Y			
1	2	3	4	5	6
5186	471546.50	2383878.75	Картометрический метод	5.0	Закрепление отсутствует
5187	471540.93	2383875.63	Картометрический метод	5.0	Закрепление отсутствует
5188	471506.55	2383873.15	Картометрический метод	5.0	Закрепление отсутствует
5189	471511.38	2383832.83	Картометрический метод	5.0	Закрепление отсутствует
5190	471527.67	2383789.16	Картометрический метод	5.0	Закрепление отсутствует
5191	471530.27	2383770.82	Картометрический метод	5.0	Закрепление отсутствует
5192	471515.70	2383734.69	Картометрический метод	5.0	Закрепление отсутствует
5193	471490.91	2383735.25	Картометрический метод	5.0	Закрепление отсутствует
5194	471440.30	2383770.42	Картометрический метод	5.0	Закрепление отсутствует
5195	471415.02	2383805.00	Картометрический метод	5.0	Закрепление отсутствует
5196	471418.78	2383749.83	Картометрический метод	5.0	Закрепление отсутствует
5197	471428.24	2383747.11	Картометрический метод	5.0	Закрепление отсутствует
5198	471430.20	2383723.04	Картометрический метод	5.0	Закрепление отсутствует
5199	471460.53	2383712.84	Картометрический метод	5.0	Закрепление отсутствует
5200	471467.72	2383698.65	Картометрический метод	5.0	Закрепление отсутствует
5201	471456.10	2383672.51	Картометрический метод	5.0	Закрепление отсутствует
5202	471448.96	2383667.16	Картометрический метод	5.0	Закрепление отсутствует
5203	471422.76	2383660.25	Картометрический метод	5.0	Закрепление отсутствует
5204	471402.69	2383637.67	Картометрический метод	5.0	Закрепление отсутствует
5205	471382.36	2383602.07	Картометрический метод	5.0	Закрепление отсутствует
5206	471374.75	2383575.85	Картометрический метод	5.0	Закрепление отсутствует
5207	471374.42	2383513.19	Картометрический метод	5.0	Закрепление отсутствует
5208	471382.43	2383469.09	Картометрический метод	5.0	Закрепление отсутствует
5209	471461.92	2383399.74	Картометрический метод	5.0	Закрепление отсутствует
5210	471500.16	2383384.86	Картометрический метод	5.0	Закрепление отсутствует

2. Сведения о характерных точках границ объекта

Обозначение характерных точек границ	Координаты, м		Метод определения координат характерной точки	Средняя квадратическая погрешность положения характерной точки (Mt), м	Описание обозначения точки на местности (при наличии)
	X	Y			
1	2	3	4	5	6
5095	471552.12	2383353.13	Картометрический метод	5.0	Закрепление отсутствует
5211	468112.07	2383804.46	Картометрический метод	5.0	Закрепление отсутствует
5212	468084.05	2383803.77	Картометрический метод	5.0	Закрепление отсутствует
5213	468047.31	2383829.00	Картометрический метод	5.0	Закрепление отсутствует
5214	468021.99	2383840.03	Картометрический метод	5.0	Закрепление отсутствует
5215	467997.90	2383834.48	Картометрический метод	5.0	Закрепление отсутствует
5216	467968.87	2383844.73	Картометрический метод	5.0	Закрепление отсутствует
5217	467937.61	2383888.58	Картометрический метод	5.0	Закрепление отсутствует
5218	467911.30	2383908.29	Картометрический метод	5.0	Закрепление отсутствует
5219	467889.69	2383923.93	Картометрический метод	5.0	Закрепление отсутствует
5220	467888.34	2383938.45	Картометрический метод	5.0	Закрепление отсутствует
5221	467883.56	2383943.72	Картометрический метод	5.0	Закрепление отсутствует
5222	467863.66	2383973.96	Картометрический метод	5.0	Закрепление отсутствует
5223	467864.34	2383982.45	Картометрический метод	5.0	Закрепление отсутствует
5224	467874.65	2383989.08	Картометрический метод	5.0	Закрепление отсутствует
5225	467894.18	2383974.60	Картометрический метод	5.0	Закрепление отсутствует
5226	467896.14	2383975.25	Картометрический метод	5.0	Закрепление отсутствует
5227	467899.55	2383971.84	Картометрический метод	5.0	Закрепление отсутствует
5228	467909.42	2383967.95	Картометрический метод	5.0	Закрепление отсутствует
5229	467914.17	2383969.03	Картометрический метод	5.0	Закрепление отсутствует
5230	467928.03	2383996.13	Картометрический метод	5.0	Закрепление отсутствует
5231	467919.22	2384004.13	Картометрический метод	5.0	Закрепление отсутствует
5232	467917.24	2384010.55	Картометрический метод	5.0	Закрепление отсутствует
5233	467922.04	2384013.76	Картометрический метод	5.0	Закрепление отсутствует
5234	467934.11	2384014.20	Картометрический метод	5.0	Закрепление отсутствует

2. Сведения о характерных точках границ объекта

Обозначение характерных точек границ	Координаты, м		Метод определения координат характерной точки	Средняя квадратическая погрешность положения характерной точки (Mt), м	Описание обозначения точки на местности (при наличии)
	X	Y			
1	2	3	4	5	6
5235	467937.79	2384019.77	Картометрический метод	5.0	Закрепление отсутствует
5236	467936.36	2384029.49	Картометрический метод	5.0	Закрепление отсутствует
5237	467918.03	2384048.66	Картометрический метод	5.0	Закрепление отсутствует
5238	467911.76	2384049.88	Картометрический метод	5.0	Закрепление отсутствует
5239	467864.26	2384053.10	Картометрический метод	5.0	Закрепление отсутствует
5240	467852.31	2384044.52	Картометрический метод	5.0	Закрепление отсутствует
5241	467850.15	2384032.11	Картометрический метод	5.0	Закрепление отсутствует
5242	467857.21	2384010.35	Картометрический метод	5.0	Закрепление отсутствует
5243	467836.05	2384007.13	Картометрический метод	5.0	Закрепление отсутствует
5244	467832.73	2384016.05	Картометрический метод	5.0	Закрепление отсутствует
5245	467825.35	2384006.51	Картометрический метод	5.0	Закрепление отсутствует
5246	467928.68	2383836.62	Картометрический метод	5.0	Закрепление отсутствует
5247	467935.01	2383833.98	Картометрический метод	5.0	Закрепление отсутствует
5248	467969.65	2383839.36	Картометрический метод	5.0	Закрепление отсутствует
5249	468138.95	2383739.49	Картометрический метод	5.0	Закрепление отсутствует
5250	468198.20	2383736.14	Картометрический метод	5.0	Закрепление отсутствует
5251	468239.91	2383732.29	Картометрический метод	5.0	Закрепление отсутствует
5252	468223.54	2383786.22	Картометрический метод	5.0	Закрепление отсутствует
5253	468149.81	2383790.58	Картометрический метод	5.0	Закрепление отсутствует
5254	468123.63	2383797.80	Картометрический метод	5.0	Закрепление отсутствует
5211	468112.07	2383804.46	Картометрический метод	5.0	Закрепление отсутствует
5255	467935.05	2383944.00	Картометрический метод	5.0	Закрепление отсутствует
5256	467942.55	2383957.48	Картометрический метод	5.0	Закрепление отсутствует
5257	467944.24	2383967.75	Картометрический метод	5.0	Закрепление отсутствует
5258	467938.26	2383990.89	Картометрический метод	5.0	Закрепление отсутствует

2. Сведения о характерных точках границ объекта

Обозначение характерных точек границ	Координаты, м		Метод определения координат характерной точки	Средняя квадратическая погрешность положения характерной точки (Mt), м	Описание обозначения точки на местности (при наличии)
	X	Y			
1	2	3	4	5	6
5259	467942.55	2383995.79	Картометрический метод	5.0	Закрепление отсутствует
5260	467958.34	2384013.11	Картометрический метод	5.0	Закрепление отсутствует
5261	467956.64	2384024.45	Картометрический метод	5.0	Закрепление отсутствует
5262	467939.34	2384044.52	Картометрический метод	5.0	Закрепление отсутствует
5263	467918.14	2384048.63	Картометрический метод	5.0	Закрепление отсутствует
5264	467936.41	2384029.51	Картометрический метод	5.0	Закрепление отсутствует
5265	467937.84	2384019.76	Картометрический метод	5.0	Закрепление отсутствует
5266	467934.14	2384014.15	Картометрический метод	5.0	Закрепление отсутствует
5267	467922.06	2384013.71	Картометрический метод	5.0	Закрепление отсутствует
5268	467917.30	2384010.53	Картометрический метод	5.0	Закрепление отсутствует
5269	467919.26	2384004.16	Картометрический метод	5.0	Закрепление отсутствует
5270	467928.09	2383996.14	Картометрический метод	5.0	Закрепление отсутствует
5271	467914.20	2383968.99	Картометрический метод	5.0	Закрепление отсутствует
5272	467909.42	2383967.90	Картометрический метод	5.0	Закрепление отсутствует
5273	467899.63	2383971.76	Картометрический метод	5.0	Закрепление отсутствует
5274	467905.32	2383966.07	Картометрический метод	5.0	Закрепление отсутствует
5275	467912.60	2383957.18	Картометрический метод	5.0	Закрепление отсутствует
5276	467919.89	2383948.29	Картометрический метод	5.0	Закрепление отсутствует
5255	467935.05	2383944.00	Картометрический метод	5.0	Закрепление отсутствует
5277	467888.33	2383938.54	Картометрический метод	5.0	Закрепление отсутствует
5278	467887.39	2383948.75	Картометрический метод	5.0	Закрепление отсутствует
5279	467873.45	2383967.75	Картометрический метод	5.0	Закрепление отсутствует
5280	467894.11	2383974.59	Картометрический метод	5.0	Закрепление отсутствует
5281	467874.65	2383989.02	Картометрический метод	5.0	Закрепление отсутствует
5282	467864.39	2383982.42	Картометрический метод	5.0	Закрепление отсутствует

2. Сведения о характерных точках границ объекта

Обозначение характерных точек границ	Координаты, м		Метод определения координат характерной точки	Средняя квадратическая погрешность положения характерной точки (Mt), м	Описание обозначения точки на местности (при наличии)
	X	Y			
1	2	3	4	5	6
5283	467863.71	2383973.97	Картометрический метод	5.0	Закрепление отсутствует
5284	467883.60	2383943.75	Картометрический метод	5.0	Закрепление отсутствует
5277	467888.33	2383938.54	Картометрический метод	5.0	Закрепление отсутствует
5285	467845.34	2384297.75	Картометрический метод	5.0	Закрепление отсутствует
5286	467847.31	2384298.30	Картометрический метод	5.0	Закрепление отсутствует
5287	467855.92	2384308.22	Картометрический метод	5.0	Закрепление отсутствует
5288	467878.38	2384350.67	Картометрический метод	5.0	Закрепление отсутствует
5289	467872.67	2384353.57	Картометрический метод	5.0	Закрепление отсутствует
5290	467860.15	2384338.40	Картометрический метод	5.0	Закрепление отсутствует
5291	467837.29	2384341.08	Картометрический метод	5.0	Закрепление отсутствует
5292	467814.72	2384352.01	Картометрический метод	5.0	Закрепление отсутствует
5293	467783.63	2384355.91	Картометрический метод	5.0	Закрепление отсутствует
5294	467768.54	2384345.44	Картометрический метод	5.0	Закрепление отсутствует
5295	467777.72	2384331.98	Картометрический метод	5.0	Закрепление отсутствует
5296	467778.64	2384331.37	Картометрический метод	5.0	Закрепление отсутствует
5297	467799.10	2384326.86	Картометрический метод	5.0	Закрепление отсутствует
5298	467820.79	2384316.88	Картометрический метод	5.0	Закрепление отсутствует
5299	467835.10	2384306.25	Картометрический метод	5.0	Закрепление отсутствует
5285	467845.34	2384297.75	Картометрический метод	5.0	Закрепление отсутствует
5300	467850.06	2384270.03	Картометрический метод	5.0	Закрепление отсутствует
5301	467861.10	2384272.19	Картометрический метод	5.0	Закрепление отсутствует
5302	467872.87	2384298.01	Картометрический метод	5.0	Закрепление отсутствует
5303	467880.86	2384326.61	Картометрический метод	5.0	Закрепление отсутствует
5304	467884.39	2384347.62	Картометрический метод	5.0	Закрепление отсутствует
5305	467878.42	2384350.65	Картометрический метод	5.0	Закрепление отсутствует

2. Сведения о характерных точках границ объекта

Обозначение характерных точек границ	Координаты, м		Метод определения координат характерной точки	Средняя квадратическая погрешность положения характерной точки (Mt), м	Описание обозначения точки на местности (при наличии)
	X	Y			
1	2	3	4	5	6
5306	467855.96	2384308.19	Картометрический метод	5.0	Закрепление отсутствует
5307	467847.34	2384298.26	Картометрический метод	5.0	Закрепление отсутствует
5308	467845.39	2384297.71	Картометрический метод	5.0	Закрепление отсутствует
5309	467846.68	2384296.63	Картометрический метод	5.0	Закрепление отсутствует
5300	467850.06	2384270.03	Картометрический метод	5.0	Закрепление отсутствует
5310	467943.57	2384324.34	Картометрический метод	5.0	Закрепление отсутствует
5311	467935.85	2384319.44	Картометрический метод	5.0	Закрепление отсутствует
5312	467924.58	2384296.64	Картометрический метод	5.0	Закрепление отсутствует
5313	467918.82	2384280.24	Картометрический метод	5.0	Закрепление отсутствует
5314	467918.80	2384279.58	Картометрический метод	5.0	Закрепление отсутствует
5315	467918.36	2384259.88	Картометрический метод	5.0	Закрепление отсутствует
5316	467929.99	2384244.25	Картометрический метод	5.0	Закрепление отсутствует
5317	467937.63	2384243.87	Картометрический метод	5.0	Закрепление отсутствует
5318	467947.84	2384247.63	Картометрический метод	5.0	Закрепление отсутствует
5319	467949.24	2384252.93	Картометрический метод	5.0	Закрепление отсутствует
5320	467938.28	2384263.09	Картометрический метод	5.0	Закрепление отсутствует
5321	467937.43	2384270.45	Картометрический метод	5.0	Закрепление отсутствует
5310	467943.57	2384324.34	Картометрический метод	5.0	Закрепление отсутствует
5322	467944.04	2384324.64	Картометрический метод	5.0	Закрепление отсутствует
5323	467943.63	2384324.35	Картометрический метод	5.0	Закрепление отсутствует
5324	467937.48	2384270.45	Картометрический метод	5.0	Закрепление отсутствует
5325	467938.33	2384263.11	Картометрический метод	5.0	Закрепление отсутствует
5326	467949.30	2384252.95	Картометрический метод	5.0	Закрепление отсутствует
5327	467947.88	2384247.59	Картометрический метод	5.0	Закрепление отсутствует
5328	467937.64	2384243.82	Картометрический метод	5.0	Закрепление отсутствует

2. Сведения о характерных точках границ объекта

Обозначение характерных точек границ	Координаты, м		Метод определения координат характерной точки	Средняя квадратическая погрешность положения характерной точки (Mt), м	Описание обозначения точки на местности (при наличии)
	X	Y			
1	2	3	4	5	6
5329	467930.03	2384244.19	Картометрический метод	5.0	Закрепление отсутствует
5330	467936.41	2384235.62	Картометрический метод	5.0	Закрепление отсутствует
5331	467940.95	2384231.48	Картометрический метод	5.0	Закрепление отсутствует
5332	467952.39	2384230.92	Картометрический метод	5.0	Закрепление отсутствует
5333	467965.31	2384231.84	Картометрический метод	5.0	Закрепление отсутствует
5334	467967.80	2384244.23	Картометрический метод	5.0	Закрепление отсутствует
5335	467947.85	2384255.37	Картометрический метод	5.0	Закрепление отсутствует
5336	467947.12	2384274.22	Картометрический метод	5.0	Закрепление отсутствует
5337	467954.26	2384301.35	Картометрический метод	5.0	Закрепление отсутствует
5338	467954.38	2384306.52	Картометрический метод	5.0	Закрепление отсутствует
5339	467954.66	2384319.01	Картометрический метод	5.0	Закрепление отсутствует
5340	467946.73	2384323.21	Картометрический метод	5.0	Закрепление отсутствует
5322	467944.04	2384324.64	Картометрический метод	5.0	Закрепление отсутствует
5341	467711.80	2383995.30	Картометрический метод	5.0	Закрепление отсутствует
5342	467711.98	2384065.74	Картометрический метод	5.0	Закрепление отсутствует
5343	467772.05	2384089.91	Картометрический метод	5.0	Закрепление отсутствует
5344	467791.26	2384081.45	Картометрический метод	5.0	Закрепление отсутствует
5345	467797.99	2384080.49	Картометрический метод	5.0	Закрепление отсутствует
5346	467888.31	2384108.51	Картометрический метод	5.0	Закрепление отсутствует
5347	467893.11	2384111.23	Картометрический метод	5.0	Закрепление отсутствует
5348	467894.66	2384117.36	Картометрический метод	5.0	Закрепление отсутствует
5349	467892.38	2384121.18	Картометрический метод	5.0	Закрепление отсутствует
5350	467856.83	2384138.53	Картометрический метод	5.0	Закрепление отсутствует
5351	467768.78	2384192.51	Картометрический метод	5.0	Закрепление отсутствует
5352	467716.82	2384173.30	Картометрический метод	5.0	Закрепление отсутствует

2. Сведения о характерных точках границ объекта

Обозначение характерных точек границ	Координаты, м		Метод определения координат характерной точки	Средняя квадратическая погрешность положения характерной точки (Mt), м	Описание обозначения точки на местности (при наличии)
	X	Y			
1	2	3	4	5	6
5353	467717.36	2384145.61	Картометрический метод	5.0	Закрепление отсутствует
5354	467710.22	2384088.53	Картометрический метод	5.0	Закрепление отсутствует
5355	467706.21	2384086.22	Картометрический метод	5.0	Закрепление отсутствует
5356	467702.69	2384076.84	Картометрический метод	5.0	Закрепление отсутствует
5357	467702.29	2384059.36	Картометрический метод	5.0	Закрепление отсутствует
5358	467703.64	2384035.38	Картометрический метод	5.0	Закрепление отсутствует
5341	467711.80	2383995.30	Картометрический метод	5.0	Закрепление отсутствует
5359	467768.84	2384192.53	Картометрический метод	5.0	Закрепление отсутствует
5360	467856.85	2384138.57	Картометрический метод	5.0	Закрепление отсутствует
5361	467892.42	2384121.22	Картометрический метод	5.0	Закрепление отсутствует
5362	467894.71	2384117.37	Картометрический метод	5.0	Закрепление отсутствует
5363	467893.15	2384111.20	Картометрический метод	5.0	Закрепление отсутствует
5364	467888.33	2384108.46	Картометрический метод	5.0	Закрепление отсутствует
5365	467798.20	2384080.50	Картометрический метод	5.0	Закрепление отсутствует
5366	467846.31	2384083.73	Картометрический метод	5.0	Закрепление отсутствует
5367	467910.68	2384105.04	Картометрический метод	5.0	Закрепление отсутствует
5368	467910.22	2384114.70	Картометрический метод	5.0	Закрепление отсутствует
5369	467823.65	2384172.00	Картометрический метод	5.0	Закрепление отсутствует
5370	467790.71	2384192.53	Картометрический метод	5.0	Закрепление отсутствует
5371	467773.40	2384194.22	Картометрический метод	5.0	Закрепление отсутствует
5359	467768.84	2384192.53	Картометрический метод	5.0	Закрепление отсутствует
5372	470153.77	2384206.60	Картометрический метод	5.0	Закрепление отсутствует
5373	470165.78	2384208.93	Картометрический метод	5.0	Закрепление отсутствует
5374	470219.84	2384214.44	Картометрический метод	5.0	Закрепление отсутствует
5375	470219.31	2384225.83	Картометрический метод	5.0	Закрепление отсутствует

2. Сведения о характерных точках границ объекта

Обозначение характерных точек границ	Координаты, м		Метод определения координат характерной точки	Средняя квадратическая погрешность положения характерной точки (Mt), м	Описание обозначения точки на местности (при наличии)
	X	Y			
1	2	3	4	5	6
5376	470253.90	2384226.58	Картометрический метод	5.0	Закрепление отсутствует
5377	470263.17	2384225.96	Картометрический метод	5.0	Закрепление отсутствует
5378	470276.03	2384231.60	Картометрический метод	5.0	Закрепление отсутствует
5379	470277.66	2384236.55	Картометрический метод	5.0	Закрепление отсутствует
5380	470275.49	2384239.25	Картометрический метод	5.0	Закрепление отсутствует
5381	470264.05	2384243.36	Картометрический метод	5.0	Закрепление отсутствует
5382	470235.86	2384244.44	Картометрический метод	5.0	Закрепление отсутствует
5383	470215.11	2384246.38	Картометрический метод	5.0	Закрепление отсутствует
5384	470199.56	2384256.98	Картометрический метод	5.0	Закрепление отсутствует
5385	470194.36	2384265.50	Картометрический метод	5.0	Закрепление отсутствует
5386	470195.45	2384279.36	Картометрический метод	5.0	Закрепление отсутствует
5387	470205.60	2384291.43	Картометрический метод	5.0	Закрепление отсутствует
5388	470207.76	2384308.31	Картометрический метод	5.0	Закрепление отсутствует
5389	470202.02	2384314.89	Картометрический метод	5.0	Закрепление отсутствует
5390	470191.10	2384311.87	Картометрический метод	5.0	Закрепление отсутствует
5391	470183.06	2384301.03	Картометрический метод	5.0	Закрепление отсутствует
5392	470173.12	2384283.50	Картометрический метод	5.0	Закрепление отсутствует
5393	470167.86	2384278.22	Картометрический метод	5.0	Закрепление отсутствует
5394	470161.20	2384277.86	Картометрический метод	5.0	Закрепление отсутствует
5395	470155.94	2384283.87	Картометрический метод	5.0	Закрепление отсутствует
5396	470147.30	2384286.87	Картометрический метод	5.0	Закрепление отсутствует
5397	470129.11	2384282.84	Картометрический метод	5.0	Закрепление отсутствует
5398	470126.76	2384303.67	Картометрический метод	5.0	Закрепление отсутствует
5399	470122.83	2384309.29	Картометрический метод	5.0	Закрепление отсутствует
5400	470108.28	2384312.01	Картометрический метод	5.0	Закрепление отсутствует

2. Сведения о характерных точках границ объекта

Обозначение характерных точек границ	Координаты, м		Метод определения координат характерной точки	Средняя квадратическая погрешность положения характерной точки (Mt), м	Описание обозначения точки на местности (при наличии)
	X	Y			
1	2	3	4	5	6
5401	470100.02	2384317.64	Картометрический метод	5.0	Закрепление отсутствует
5402	470093.73	2384328.90	Картометрический метод	5.0	Закрепление отсутствует
5403	470093.73	2384337.81	Картометрический метод	5.0	Закрепление отсутствует
5404	470086.04	2384341.47	Картометрический метод	5.0	Закрепление отсутствует
5405	470080.41	2384345.79	Картометрический метод	5.0	Закрепление отсутствует
5406	470061.56	2384341.77	Картометрический метод	5.0	Закрепление отсутствует
5407	470047.65	2384340.45	Картометрический метод	5.0	Закрепление отсутствует
5408	470031.15	2384343.44	Картометрический метод	5.0	Закрепление отсутствует
5409	470019.24	2384353.67	Картометрический метод	5.0	Закрепление отсутствует
5410	470003.00	2384356.30	Картометрический метод	5.0	Закрепление отсутствует
5411	469988.08	2384349.73	Картометрический метод	5.0	Закрепление отсутствует
5412	469986.11	2384337.81	Картометрический метод	5.0	Закрепление отсутствует
5413	469988.74	2384332.18	Картометрический метод	5.0	Закрепление отсутствует
5414	469999.71	2384328.24	Картометрический метод	5.0	Закрепление отсутствует
5415	470004.69	2384321.21	Картометрический метод	5.0	Закрепление отсутствует
5416	470012.57	2384316.33	Картометрический метод	5.0	Закрепление отсутствует
5417	470031.80	2384314.93	Картометрический метод	5.0	Закрепление отсутствует
5418	470035.74	2384311.64	Картометрический метод	5.0	Закрепление отсутствует
5419	470040.44	2384305.35	Картометрический метод	5.0	Закрепление отсутствует
5420	470048.32	2384298.78	Картометрический метод	5.0	Закрепление отсутствует
5421	470059.96	2384296.44	Картометрический метод	5.0	Закрепление отсутствует
5422	470066.52	2384298.79	Картометрический метод	5.0	Закрепление отсутствует
5423	470075.53	2384305.36	Картометрический метод	5.0	Закрепление отсутствует
5424	470088.76	2384306.67	Картометрический метод	5.0	Закрепление отсутствует
5425	470093.36	2384304.33	Картометрический метод	5.0	Закрепление отсутствует

2. Сведения о характерных точках границ объекта

Обозначение характерных точек границ	Координаты, м		Метод определения координат характерной точки	Средняя квадратическая погрешность положения характерной точки (Mt), м	Описание обозначения точки на местности (при наличии)
	X	Y			
1	2	3	4	5	6
5426	470095.33	2384295.40	Картометрический метод	5.0	Закрепление отсутствует
5427	470094.38	2384285.47	Картометрический метод	5.0	Закрепление отсутствует
5428	470090.07	2384274.58	Картометрический метод	5.0	Закрепление отсутствует
5429	470078.45	2384257.68	Картометрический метод	5.0	Закрепление отсутствует
5430	470065.59	2384252.71	Картометрический метод	5.0	Закрепление отсутствует
5431	470051.70	2384258.34	Картометрический метод	5.0	Закрепление отсутствует
5432	470040.44	2384266.32	Картометрический метод	5.0	Закрепление отсутствует
5433	470025.80	2384261.63	Картометрический метод	5.0	Закрепление отсутствует
5434	470020.55	2384241.46	Картометрический метод	5.0	Закрепление отсутствует
5435	470022.01	2384232.30	Картометрический метод	5.0	Закрепление отсутствует
5436	470135.09	2384270.42	Картометрический метод	5.0	Закрепление отсутствует
5437	470151.48	2384213.78	Картометрический метод	5.0	Закрепление отсутствует
5372	470153.77	2384206.60	Картометрический метод	5.0	Закрепление отсутствует
5438	469166.20	2384780.85	Картометрический метод	5.0	Закрепление отсутствует
5439	469153.61	2384775.16	Картометрический метод	5.0	Закрепление отсутствует
5440	469153.79	2384771.85	Картометрический метод	5.0	Закрепление отсутствует
5441	469153.13	2384767.49	Картометрический метод	5.0	Закрепление отсутствует
5442	469150.48	2384762.47	Картометрический метод	5.0	Закрепление отсутствует
5443	469148.77	2384756.78	Картометрический метод	5.0	Закрепление отсутствует
5444	469147.45	2384747.78	Картометрический метод	5.0	Закрепление отсутствует
5445	469154.17	2384742.38	Картометрический метод	5.0	Закрепление отсутствует
5446	469175.20	2384744.37	Картометрический метод	5.0	Закрепление отсутствует
5447	469182.88	2384750.72	Картометрический метод	5.0	Закрепление отсутствует
5448	469188.85	2384758.78	Картометрический метод	5.0	Закрепление отсутствует
5449	469189.89	2384765.77	Картометрический метод	5.0	Закрепление отсутствует

2. Сведения о характерных точках границ объекта

Обозначение характерных точек границ	Координаты, м		Метод определения координат характерной точки	Средняя квадратическая погрешность положения характерной точки (Mt), м	Описание обозначения точки на местности (при наличии)
	X	Y			
1	2	3	4	5	6
5450	469187.91	2384771.85	Картометрический метод	5.0	Закрепление отсутствует
5451	469181.55	2384777.81	Картометрический метод	5.0	Закрепление отсутствует
5452	469176.16	2384780.47	Картометрический метод	5.0	Закрепление отсутствует
5438	469166.20	2384780.85	Картометрический метод	5.0	Закрепление отсутствует
5453	469090.02	2384802.97	Картометрический метод	5.0	Закрепление отсутствует
5454	469088.02	2384803.24	Картометрический метод	5.0	Закрепление отсутствует
5455	469085.44	2384803.59	Картометрический метод	5.0	Закрепление отсутствует
5456	469079.77	2384804.34	Картометрический метод	5.0	Закрепление отсутствует
5457	469065.96	2384799.27	Картометрический метод	5.0	Закрепление отсутствует
5458	469065.84	2384799.23	Картометрический метод	5.0	Закрепление отсутствует
5459	469065.51	2384799.43	Картометрический метод	5.0	Закрепление отсутствует
5460	469054.50	2384805.91	Картометрический метод	5.0	Закрепление отсутствует
5461	469038.92	2384802.07	Картометрический метод	5.0	Закрепление отсутствует
5462	469046.84	2384802.41	Картометрический метод	5.0	Закрепление отсутствует
5463	469078.95	2384793.24	Картометрический метод	5.0	Закрепление отсутствует
5464	469087.22	2384794.90	Картометрический метод	5.0	Закрепление отсутствует
5465	469090.83	2384799.55	Картометрический метод	5.0	Закрепление отсутствует
5453	469090.02	2384802.97	Картометрический метод	5.0	Закрепление отсутствует
5466	469109.06	2384780.57	Картометрический метод	5.0	Закрепление отсутствует
5467	469114.82	2384783.76	Картометрический метод	5.0	Закрепление отсутствует
5468	469109.66	2384793.14	Картометрический метод	5.0	Закрепление отсутствует
5469	469098.95	2384801.79	Картометрический метод	5.0	Закрепление отсутствует
5470	469090.07	2384802.96	Картометрический метод	5.0	Закрепление отсутствует
5471	469090.88	2384799.54	Картометрический метод	5.0	Закрепление отсутствует
5472	469087.25	2384794.85	Картометрический метод	5.0	Закрепление отсутствует

2. Сведения о характерных точках границ объекта

Обозначение характерных точек границ	Координаты, м		Метод определения координат характерной точки	Средняя квадратическая погрешность положения характерной точки (Mt), м	Описание обозначения точки на местности (при наличии)
	X	Y			
1	2	3	4	5	6
5473	469078.95	2384793.19	Картометрический метод	5.0	Закрепление отсутствует
5474	469046.83	2384802.36	Картометрический метод	5.0	Закрепление отсутствует
5475	469038.68	2384802.01	Картометрический метод	5.0	Закрепление отсутствует
5476	469026.30	2384798.96	Картометрический метод	5.0	Закрепление отсутствует
5477	469035.68	2384779.33	Картометрический метод	5.0	Закрепление отсутствует
5478	469052.25	2384780.55	Картометрический метод	5.0	Закрепление отсутствует
5479	469068.82	2384781.78	Картометрический метод	5.0	Закрепление отсутствует
5480	469089.15	2384784.71	Картометрический метод	5.0	Закрепление отсутствует
5481	469105.45	2384778.58	Картометрический метод	5.0	Закрепление отсутствует
5466	469109.06	2384780.57	Картометрический метод	5.0	Закрепление отсутствует
5482	468884.43	2384569.68	Картометрический метод	5.0	Закрепление отсутствует
5483	468885.54	2384570.17	Картометрический метод	5.0	Закрепление отсутствует
5484	468886.34	2384587.04	Картометрический метод	5.0	Закрепление отсутствует
5485	468880.63	2384599.55	Картометрический метод	5.0	Закрепление отсутствует
5486	468881.31	2384647.78	Картометрический метод	5.0	Закрепление отсутствует
5487	468882.35	2384654.92	Картометрический метод	5.0	Закрепление отсутствует
5488	468871.57	2384656.59	Картометрический метод	5.0	Закрепление отсутствует
5482	468884.43	2384569.68	Картометрический метод	5.0	Закрепление отсутствует
5489	468882.40	2384654.91	Картометрический метод	5.0	Закрепление отсутствует
5490	468881.36	2384647.78	Картометрический метод	5.0	Закрепление отсутствует
5491	468880.68	2384599.56	Картометрический метод	5.0	Закрепление отсутствует
5492	468886.39	2384587.05	Картометрический метод	5.0	Закрепление отсутствует
5493	468885.59	2384570.14	Картометрический метод	5.0	Закрепление отсутствует
5494	468884.44	2384569.63	Картометрический метод	5.0	Закрепление отсутствует
5495	468884.70	2384567.87	Картометрический метод	5.0	Закрепление отсутствует

2. Сведения о характерных точках границ объекта

Обозначение характерных точек границ	Координаты, м		Метод определения координат характерной точки	Средняя квадратическая погрешность положения характерной точки (Mt), м	Описание обозначения точки на местности (при наличии)
	X	Y			
1	2	3	4	5	6
5496	468901.86	2384541.44	Картометрический метод	5.0	Закрепление отсутствует
5497	468909.02	2384546.17	Картометрический метод	5.0	Закрепление отсутствует
5498	468912.39	2384559.29	Картометрический метод	5.0	Закрепление отсутствует
5499	468907.88	2384571.45	Картометрический метод	5.0	Закрепление отсутствует
5500	468904.01	2384590.50	Картометрический метод	5.0	Закрепление отсутствует
5501	468906.65	2384601.98	Картометрический метод	5.0	Закрепление отсутствует
5502	468911.18	2384608.88	Картометрический метод	5.0	Закрепление отсутствует
5503	468911.85	2384623.20	Картометрический метод	5.0	Закрепление отсутствует
5504	468907.59	2384635.97	Картометрический метод	5.0	Закрепление отсутствует
5505	468906.38	2384639.62	Картометрический метод	5.0	Закрепление отсутствует
5506	468887.31	2384654.15	Картометрический метод	5.0	Закрепление отсутствует
5489	468882.40	2384654.91	Картометрический метод	5.0	Закрепление отсутствует
5507	468743.41	2384823.90	Картометрический метод	5.0	Закрепление отсутствует
5508	468737.73	2384824.15	Картометрический метод	5.0	Закрепление отсутствует
5509	468733.29	2384832.38	Картометрический метод	5.0	Закрепление отсутствует
5510	468699.75	2384820.53	Картометрический метод	5.0	Закрепление отсутствует
5511	468695.72	2384819.86	Картометрический метод	5.0	Закрепление отсутствует
5512	468690.87	2384819.71	Картометрический метод	5.0	Закрепление отсутствует
5513	468682.52	2384821.18	Картометрический метод	5.0	Закрепление отсутствует
5514	468679.20	2384821.44	Картометрический метод	5.0	Закрепление отсутствует
5515	468672.92	2384822.91	Картометрический метод	5.0	Закрепление отсутствует
5516	468666.71	2384825.27	Картометрический метод	5.0	Закрепление отсутствует
5517	468657.20	2384833.42	Картометрический метод	5.0	Закрепление отсутствует
5518	468653.51	2384837.43	Картометрический метод	5.0	Закрепление отсутствует
5519	468652.11	2384839.59	Картометрический метод	5.0	Закрепление отсутствует

2. Сведения о характерных точках границ объекта

Обозначение характерных точек границ	Координаты, м		Метод определения координат характерной точки	Средняя квадратическая погрешность положения характерной точки (Mt), м	Описание обозначения точки на местности (при наличии)
	X	Y			
1	2	3	4	5	6
5520	468649.80	2384845.20	Картометрический метод	5.0	Закрепление отсутствует
5521	468646.77	2384853.30	Картометрический метод	5.0	Закрепление отсутствует
5522	468644.56	2384853.85	Картометрический метод	5.0	Закрепление отсутствует
5523	468631.16	2384855.12	Картометрический метод	5.0	Закрепление отсутствует
5524	468620.06	2384852.79	Картометрический метод	5.0	Закрепление отсутствует
5525	468617.51	2384852.61	Картометрический метод	5.0	Закрепление отсутствует
5526	468618.57	2384846.06	Картометрический метод	5.0	Закрепление отсутствует
5527	468630.50	2384836.34	Картометрический метод	5.0	Закрепление отсутствует
5528	468660.90	2384824.15	Картометрический метод	5.0	Закрепление отсутствует
5529	468682.68	2384810.96	Картометрический метод	5.0	Закрепление отсутствует
5530	468694.79	2384797.26	Картометрический метод	5.0	Закрепление отсутствует
5531	468704.38	2384795.55	Картометрический метод	5.0	Закрепление отсутствует
5532	468718.65	2384798.78	Картометрический метод	5.0	Закрепление отсутствует
5533	468739.12	2384813.68	Картометрический метод	5.0	Закрепление отсутствует
5507	468743.41	2384823.90	Картометрический метод	5.0	Закрепление отсутствует
5534	468743.74	2384778.14	Картометрический метод	5.0	Закрепление отсутствует
5535	468765.25	2384793.87	Картометрический метод	5.0	Закрепление отсутствует
5536	468778.18	2384820.95	Картометрический метод	5.0	Закрепление отсутствует
5537	468786.75	2384847.95	Картометрический метод	5.0	Закрепление отсутствует
5538	468773.71	2384847.95	Картометрический метод	5.0	Закрепление отсутствует
5539	468762.53	2384838.77	Картометрический метод	5.0	Закрепление отсутствует
5540	468747.34	2384823.72	Картометрический метод	5.0	Закрепление отсутствует
5541	468743.47	2384823.89	Картометрический метод	5.0	Закрепление отсутствует
5542	468739.16	2384813.65	Картометрический метод	5.0	Закрепление отсутствует
5543	468718.67	2384798.73	Картометрический метод	5.0	Закрепление отсутствует

2. Сведения о характерных точках границ объекта

Обозначение характерных точек границ	Координаты, м		Метод определения координат характерной точки	Средняя квадратическая погрешность положения характерной точки (Mt), м	Описание обозначения точки на местности (при наличии)
	X	Y			
1	2	3	4	5	6
5544	468704.38	2384795.50	Картометрический метод	5.0	Закрепление отсутствует
5545	468694.84	2384797.20	Картометрический метод	5.0	Закрепление отсутствует
5546	468712.29	2384777.45	Картометрический метод	5.0	Закрепление отсутствует
5534	468743.74	2384778.14	Картометрический метод	5.0	Закрепление отсутствует
5547	468645.40	2384870.61	Картометрический метод	5.0	Закрепление отсутствует
5548	468645.25	2384878.34	Картометрический метод	5.0	Закрепление отсутствует
5549	468649.71	2384907.59	Картометрический метод	5.0	Закрепление отсутствует
5550	468647.27	2384916.19	Картометрический метод	5.0	Закрепление отсутствует
5551	468632.67	2384912.97	Картометрический метод	5.0	Закрепление отсутствует
5552	468622.45	2384909.00	Картометрический метод	5.0	Закрепление отсутствует
5553	468608.42	2384908.31	Картометрический метод	5.0	Закрепление отсутствует
5554	468608.82	2384899.54	Картометрический метод	5.0	Закрепление отсутствует
5555	468610.21	2384888.99	Картометрический метод	5.0	Закрепление отсутствует
5556	468610.90	2384882.62	Картометрический метод	5.0	Закрепление отсутствует
5557	468613.70	2384874.95	Картометрический метод	5.0	Закрепление отсутствует
5558	468616.08	2384861.43	Картометрический метод	5.0	Закрепление отсутствует
5559	468630.10	2384861.12	Картометрический метод	5.0	Закрепление отсутствует
5547	468645.40	2384870.61	Картометрический метод	5.0	Закрепление отсутствует
5560	467066.33	2384378.09	Картометрический метод	5.0	Закрепление отсутствует
5561	467092.73	2384421.23	Картометрический метод	5.0	Закрепление отсутствует
5562	467105.37	2384415.25	Картометрический метод	5.0	Закрепление отсутствует
5563	467103.79	2384372.13	Картометрический метод	5.0	Закрепление отсутствует
5564	467100.75	2384339.15	Картометрический метод	5.0	Закрепление отсутствует
5565	467100.52	2384307.91	Картометрический метод	5.0	Закрепление отсутствует
5566	467105.21	2384285.68	Картометрический метод	5.0	Закрепление отсутствует

2. Сведения о характерных точках границ объекта

Обозначение характерных точек границ	Координаты, м		Метод определения координат характерной точки	Средняя квадратическая погрешность положения характерной точки (Mt), м	Описание обозначения точки на местности (при наличии)
	X	Y			
1	2	3	4	5	6
5567	467115.03	2384302.78	Картометрический метод	5.0	Закрепление отсутствует
5568	467119.03	2384336.64	Картометрический метод	5.0	Закрепление отсутствует
5569	467119.06	2384387.18	Картометрический метод	5.0	Закрепление отсутствует
5570	467133.45	2384428.92	Картометрический метод	5.0	Закрепление отсутствует
5571	467162.18	2384460.95	Картометрический метод	5.0	Закрепление отсутствует
5572	467196.98	2384482.65	Картометрический метод	5.0	Закрепление отсутствует
5573	467233.25	2384494.18	Картометрический метод	5.0	Закрепление отсутствует
5574	467291.16	2384497.51	Картометрический метод	5.0	Закрепление отсутствует
5575	467337.46	2384486.93	Картометрический метод	5.0	Закрепление отсутствует
5576	467400.92	2384466.84	Картометрический метод	5.0	Закрепление отсутствует
5577	467438.13	2384441.46	Картометрический метод	5.0	Закрепление отсутствует
5578	467482.96	2384407.21	Картометрический метод	5.0	Закрепление отсутствует
5579	467511.23	2384379.89	Картометрический метод	5.0	Закрепление отсутствует
5580	467512.19	2384379.39	Картометрический метод	5.0	Закрепление отсутствует
5581	467481.22	2384413.42	Картометрический метод	5.0	Закрепление отсутствует
5582	467475.01	2384418.68	Картометрический метод	5.0	Закрепление отсутствует
5583	467472.78	2384420.89	Картометрический метод	5.0	Закрепление отсутствует
5584	467460.46	2384435.21	Картометрический метод	5.0	Закрепление отсутствует
5585	467432.22	2384458.85	Картометрический метод	5.0	Закрепление отсутствует
5586	467398.18	2384481.65	Картометрический метод	5.0	Закрепление отсутствует
5587	467388.84	2384488.82	Картометрический метод	5.0	Закрепление отсутствует
5588	467344.88	2384517.20	Картометрический метод	5.0	Закрепление отсутствует
5589	467338.67	2384523.83	Картометрический метод	5.0	Закрепление отсутствует
5590	467337.06	2384527.79	Картометрический метод	5.0	Закрепление отсутствует
5591	467318.95	2384535.81	Картометрический метод	5.0	Закрепление отсутствует

2. Сведения о характерных точках границ объекта

Обозначение характерных точек границ	Координаты, м		Метод определения координат характерной точки	Средняя квадратическая погрешность положения характерной точки (Mt), м	Описание обозначения точки на местности (при наличии)
	X	Y			
1	2	3	4	5	6
5592	467281.12	2384546.92	Картометрический метод	5.0	Закрепление отсутствует
5593	467246.90	2384552.69	Картометрический метод	5.0	Закрепление отсутствует
5594	467219.93	2384552.17	Картометрический метод	5.0	Закрепление отсутствует
5595	467219.02	2384524.23	Картометрический метод	5.0	Закрепление отсутствует
5596	467189.45	2384518.00	Картометрический метод	5.0	Закрепление отсутствует
5597	467159.52	2384506.37	Картометрический метод	5.0	Закрепление отсутствует
5598	467125.85	2384479.90	Картометрический метод	5.0	Закрепление отсутствует
5599	467116.00	2384478.32	Картометрический метод	5.0	Закрепление отсутствует
5600	467112.81	2384482.74	Картометрический метод	5.0	Закрепление отсутствует
5601	467114.56	2384515.04	Картометрический метод	5.0	Закрепление отсутствует
5602	467114.36	2384514.88	Картометрический метод	5.0	Закрепление отсутствует
5603	467071.10	2384478.53	Картометрический метод	5.0	Закрепление отсутствует
5604	467057.87	2384463.46	Картометрический метод	5.0	Закрепление отсутствует
5605	467038.07	2384424.11	Картометрический метод	5.0	Закрепление отсутствует
5606	467036.91	2384401.89	Картометрический метод	5.0	Закрепление отсутствует
5607	467034.02	2384392.11	Картометрический метод	5.0	Закрепление отсутствует
5608	467036.44	2384383.32	Картометрический метод	5.0	Закрепление отсутствует
5609	467037.09	2384379.60	Картометрический метод	5.0	Закрепление отсутствует
5610	467044.72	2384283.42	Картометрический метод	5.0	Закрепление отсутствует
5560	467066.33	2384378.09	Картометрический метод	5.0	Закрепление отсутствует
5611	466994.59	2384568.41	Картометрический метод	5.0	Закрепление отсутствует
5612	466999.05	2384571.22	Картометрический метод	5.0	Закрепление отсутствует
5613	467002.05	2384573.12	Картометрический метод	5.0	Закрепление отсутствует
5614	467011.55	2384600.28	Картометрический метод	5.0	Закрепление отсутствует
5615	467007.17	2384599.77	Картометрический метод	5.0	Закрепление отсутствует

2. Сведения о характерных точках границ объекта

Обозначение характерных точек границ	Координаты, м		Метод определения координат характерной точки	Средняя квадратическая погрешность положения характерной точки (Mt), м	Описание обозначения точки на местности (при наличии)
	X	Y			
1	2	3	4	5	6
5616	466989.88	2384593.45	Картометрический метод	5.0	Закрепление отсутствует
5617	466965.06	2384577.46	Картометрический метод	5.0	Закрепление отсутствует
5618	466961.03	2384573.53	Картометрический метод	5.0	Закрепление отсутствует
5619	466966.40	2384576.20	Картометрический метод	5.0	Закрепление отсутствует
5620	466986.65	2384586.29	Картометрический метод	5.0	Закрепление отсутствует
5611	466994.59	2384568.41	Картометрический метод	5.0	Закрепление отсутствует
5621	467012.17	2384579.49	Картометрический метод	5.0	Закрепление отсутствует
5622	467020.64	2384593.45	Картометрический метод	5.0	Закрепление отсутствует
5623	467021.48	2384601.43	Картометрический метод	5.0	Закрепление отсутствует
5624	467014.90	2384600.67	Картометрический метод	5.0	Закрепление отсутствует
5625	467011.61	2384600.28	Картометрический метод	5.0	Закрепление отсутствует
5626	467002.12	2384573.16	Картометрический метод	5.0	Закрепление отсутствует
5627	467002.51	2384573.41	Картометрический метод	5.0	Закрепление отсутствует
5621	467012.17	2384579.49	Картометрический метод	5.0	Закрепление отсутствует
5628	466772.10	2384285.48	Картометрический метод	5.0	Закрепление отсутствует
5629	466793.44	2384334.30	Картометрический метод	5.0	Закрепление отсутствует
5630	466819.59	2384375.81	Картометрический метод	5.0	Закрепление отсутствует
5631	466834.99	2384401.58	Картометрический метод	5.0	Закрепление отсутствует
5632	466846.32	2384432.61	Картометрический метод	5.0	Закрепление отсутствует
5633	466849.29	2384467.33	Картометрический метод	5.0	Закрепление отсутствует
5634	466874.14	2384496.15	Картометрический метод	5.0	Закрепление отсутствует
5635	466892.45	2384513.59	Картометрический метод	5.0	Закрепление отсутствует
5636	466896.06	2384517.03	Картометрический метод	5.0	Закрепление отсутствует
5637	466894.85	2384528.32	Картометрический метод	5.0	Закрепление отсутствует
5638	466887.11	2384523.60	Картометрический метод	5.0	Закрепление отсутствует

2. Сведения о характерных точках границ объекта

Обозначение характерных точек границ	Координаты, м		Метод определения координат характерной точки	Средняя квадратическая погрешность положения характерной точки (Mt), м	Описание обозначения точки на местности (при наличии)
	X	Y			
1	2	3	4	5	6
5639	466882.81	2384533.20	Картометрический метод	5.0	Закрепление отсутствует
5640	466879.22	2384529.31	Картометрический метод	5.0	Закрепление отсутствует
5641	466818.40	2384451.51	Картометрический метод	5.0	Закрепление отсутствует
5642	466821.60	2384417.79	Картометрический метод	5.0	Закрепление отсутствует
5643	466819.83	2384409.89	Картометрический метод	5.0	Закрепление отсутствует
5644	466816.94	2384405.19	Картометрический метод	5.0	Закрепление отсутствует
5645	466791.88	2384373.46	Картометрический метод	5.0	Закрепление отсутствует
5646	466745.07	2384319.87	Картометрический метод	5.0	Закрепление отсутствует
5647	466736.59	2384312.92	Картометрический метод	5.0	Закрепление отсутствует
5648	466728.57	2384309.93	Картометрический метод	5.0	Закрепление отсутствует
5649	466725.24	2384310.01	Картометрический метод	5.0	Закрепление отсутствует
5650	466732.00	2384306.47	Картометрический метод	5.0	Закрепление отсутствует
5651	466750.92	2384296.57	Картометрический метод	5.0	Закрепление отсутствует
5628	466772.10	2384285.48	Картометрический метод	5.0	Закрепление отсутствует
5652	466579.05	2384100.88	Картометрический метод	5.0	Закрепление отсутствует
5653	466581.96	2384104.16	Картометрический метод	5.0	Закрепление отсутствует
5654	466597.63	2384114.64	Картометрический метод	5.0	Закрепление отсутствует
5655	466608.35	2384128.69	Картометрический метод	5.0	Закрепление отсутствует
5656	466617.15	2384137.50	Картометрический метод	5.0	Закрепление отсутствует
5657	466584.26	2384124.76	Картометрический метод	5.0	Закрепление отсутствует
5658	466570.47	2384116.26	Картометрический метод	5.0	Закрепление отсутствует
5659	466566.95	2384106.79	Картометрический метод	5.0	Закрепление отсутствует
5660	466567.88	2384102.65	Картометрический метод	5.0	Закрепление отсутствует
5661	466572.63	2384101.31	Картометрический метод	5.0	Закрепление отсутствует
5662	466571.49	2384097.84	Картометрический метод	5.0	Закрепление отсутствует

2. Сведения о характерных точках границ объекта

Обозначение характерных точек границ	Координаты, м		Метод определения координат характерной точки	Средняя квадратическая погрешность положения характерной точки (Mt), м	Описание обозначения точки на местности (при наличии)
	X	Y			
1	2	3	4	5	6
5663	466574.66	2384095.93	Картометрический метод	5.0	Закрепление отсутствует
5652	466579.05	2384100.88	Картометрический метод	5.0	Закрепление отсутствует
5664	466348.72	2384081.84	Картометрический метод	5.0	Закрепление отсутствует
5665	466341.90	2384084.67	Картометрический метод	5.0	Закрепление отсутствует
5666	466334.91	2384088.55	Картометрический метод	5.0	Закрепление отсутствует
5667	466341.17	2384100.11	Картометрический метод	5.0	Закрепление отсутствует
5668	466315.64	2384132.43	Картометрический метод	5.0	Закрепление отсутствует
5669	466314.89	2384136.11	Картометрический метод	5.0	Закрепление отсутствует
5670	466296.07	2384139.27	Картометрический метод	5.0	Закрепление отсутствует
5671	466279.85	2384137.31	Картометрический метод	5.0	Закрепление отсутствует
5672	466276.90	2384126.38	Картометрический метод	5.0	Закрепление отсутствует
5673	466278.19	2384114.18	Картометрический метод	5.0	Закрепление отсутствует
5674	466290.69	2384103.33	Картометрический метод	5.0	Закрепление отсутствует
5675	466299.44	2384084.40	Картометрический метод	5.0	Закрепление отсутствует
5676	466310.67	2384076.42	Картометрический метод	5.0	Закрепление отсутствует
5677	466319.47	2384075.48	Картометрический метод	5.0	Закрепление отсутствует
5678	466339.27	2384078.75	Картометрический метод	5.0	Закрепление отсутствует
5664	466348.72	2384081.84	Картометрический метод	5.0	Закрепление отсутствует
5679	466363.90	2384080.96	Картометрический метод	5.0	Закрепление отсутствует
5680	466358.16	2384084.87	Картометрический метод	5.0	Закрепление отсутствует
5681	466348.74	2384081.79	Картометрический метод	5.0	Закрепление отсутствует
5682	466339.28	2384078.70	Картометрический метод	5.0	Закрепление отсутствует
5683	466319.47	2384075.43	Картометрический метод	5.0	Закрепление отсутствует
5684	466310.65	2384076.37	Картометрический метод	5.0	Закрепление отсутствует
5685	466299.40	2384084.37	Картометрический метод	5.0	Закрепление отсутствует

2. Сведения о характерных точках границ объекта

Обозначение характерных точек границ	Координаты, м		Метод определения координат характерной точки	Средняя квадратическая погрешность положения характерной точки (Mt), м	Описание обозначения точки на местности (при наличии)
	X	Y			
1	2	3	4	5	6
5686	466290.65	2384103.30	Картометрический метод	5.0	Закрепление отсутствует
5687	466278.20	2384114.11	Картометрический метод	5.0	Закрепление отсутствует
5688	466278.80	2384108.46	Картометрический метод	5.0	Закрепление отсутствует
5689	466288.51	2384095.36	Картометрический метод	5.0	Закрепление отсутствует
5690	466298.76	2384073.74	Картометрический метод	5.0	Закрепление отсутствует
5691	466331.59	2384064.90	Картометрический метод	5.0	Закрепление отсутствует
5679	466363.90	2384080.96	Картометрический метод	5.0	Закрепление отсутствует
5692	470603.88	2392322.35	Картометрический метод	5.0	Закрепление отсутствует
5693	470623.16	2392322.56	Картометрический метод	5.0	Закрепление отсутствует
5694	470623.45	2392322.56	Картометрический метод	5.0	Закрепление отсутствует
5695	470636.37	2392325.75	Картометрический метод	5.0	Закрепление отсутствует
5696	470638.50	2392330.91	Картометрический метод	5.0	Закрепление отсутствует
5697	470629.15	2392343.28	Картометрический метод	5.0	Закрепление отсутствует
5698	470604.40	2392347.08	Картометрический метод	5.0	Закрепление отсутствует
5699	470600.70	2392357.41	Картометрический метод	5.0	Закрепление отсутствует
5700	470589.99	2392366.67	Картометрический метод	5.0	Закрепление отсутствует
5701	470579.36	2392368.42	Картометрический метод	5.0	Закрепление отсутствует
5702	470561.13	2392378.07	Картометрический метод	5.0	Закрепление отсутствует
5703	470546.72	2392377.29	Картометрический метод	5.0	Закрепление отсутствует
5704	470544.28	2392358.38	Картометрический метод	5.0	Закрепление отсутствует
5705	470564.90	2392351.25	Картометрический метод	5.0	Закрепление отсутствует
5706	470583.19	2392343.70	Картометрический метод	5.0	Закрепление отсутствует
5707	470592.41	2392331.59	Картометрический метод	5.0	Закрепление отсутствует
5692	470603.88	2392322.35	Картометрический метод	5.0	Закрепление отсутствует
5708	470524.75	2392073.05	Картометрический метод	5.0	Закрепление отсутствует

2. Сведения о характерных точках границ объекта

Обозначение характерных точек границ	Координаты, м		Метод определения координат характерной точки	Средняя квадратическая погрешность положения характерной точки (Mt), м	Описание обозначения точки на местности (при наличии)
	X	Y			
1	2	3	4	5	6
5709	470538.57	2392076.42	Картометрический метод	5.0	Закрепление отсутствует
5710	470554.91	2392094.37	Картометрический метод	5.0	Закрепление отсутствует
5711	470565.81	2392097.86	Картометрический метод	5.0	Закрепление отсутствует
5712	470575.14	2392097.94	Картометрический метод	5.0	Закрепление отсутствует
5713	470586.36	2392098.03	Картометрический метод	5.0	Закрепление отсутствует
5714	470609.01	2392102.05	Картометрический метод	5.0	Закрепление отсутствует
5715	470615.43	2392116.48	Картометрический метод	5.0	Закрепление отсутствует
5716	470603.79	2392118.88	Картометрический метод	5.0	Закрепление отсутствует
5717	470583.25	2392118.70	Картометрический метод	5.0	Закрепление отсутствует
5718	470576.60	2392119.73	Картометрический метод	5.0	Закрепление отсутствует
5719	470575.68	2392119.41	Картометрический метод	5.0	Закрепление отсутствует
5720	470574.29	2392120.09	Картометрический метод	5.0	Закрепление отсутствует
5721	470557.96	2392122.62	Картометрический метод	5.0	Закрепление отсутствует
5722	470538.29	2392127.90	Картометрический метод	5.0	Закрепление отсутствует
5723	470527.61	2392159.11	Картометрический метод	5.0	Закрепление отсутствует
5724	470525.95	2392190.32	Картометрический метод	5.0	Закрепление отсутствует
5725	470536.47	2392217.35	Картометрический метод	5.0	Закрепление отсутствует
5726	470552.98	2392235.54	Картометрический метод	5.0	Закрепление отсутствует
5727	470553.29	2392235.76	Картометрический метод	5.0	Закрепление отсутствует
5728	470603.04	2392270.92	Картометрический метод	5.0	Закрепление отсутствует
5729	470635.42	2392292.11	Картометрический метод	5.0	Закрепление отсутствует
5730	470631.25	2392306.29	Картометрический метод	5.0	Закрепление отсутствует
5731	470608.87	2392302.80	Картометрический метод	5.0	Закрепление отсутствует
5732	470568.33	2392272.08	Картометрический метод	5.0	Закрепление отсутствует
5733	470527.63	2392239.21	Картометрический метод	5.0	Закрепление отсутствует

2. Сведения о характерных точках границ объекта

Обозначение характерных точек границ	Координаты, м		Метод определения координат характерной точки	Средняя квадратическая погрешность положения характерной точки (Mt), м	Описание обозначения точки на местности (при наличии)
	X	Y			
1	2	3	4	5	6
5734	470508.75	2392204.99	Картометрический метод	5.0	Закрепление отсутствует
5735	470509.43	2392172.63	Картометрический метод	5.0	Закрепление отсутствует
5736	470510.59	2392130.24	Картометрический метод	5.0	Закрепление отсутствует
5737	470520.58	2392117.23	Картометрический метод	5.0	Закрепление отсутствует
5738	470536.74	2392104.85	Картометрический метод	5.0	Закрепление отсутствует
5739	470535.10	2392102.21	Картометрический метод	5.0	Закрепление отсутствует
5740	470531.74	2392096.85	Картометрический метод	5.0	Закрепление отсутствует
5741	470528.39	2392091.49	Картометрический метод	5.0	Закрепление отсутствует
5708	470524.75	2392073.05	Картометрический метод	5.0	Закрепление отсутствует
5742	465223.56	2393797.12	Картометрический метод	5.0	Закрепление отсутствует
5743	465225.26	2393794.27	Картометрический метод	5.0	Закрепление отсутствует
5744	465227.67	2393787.58	Картометрический метод	5.0	Закрепление отсутствует
5745	465228.67	2393778.79	Картометрический метод	5.0	Закрепление отсутствует
5746	465228.22	2393771.57	Картометрический метод	5.0	Закрепление отсутствует
5747	465227.22	2393764.27	Картометрический метод	5.0	Закрепление отсутствует
5748	465227.41	2393758.91	Картометрический метод	5.0	Закрепление отсутствует
5749	465229.27	2393749.56	Картометрический метод	5.0	Закрепление отсутствует
5750	465238.49	2393742.78	Картометрический метод	5.0	Закрепление отсутствует
5751	465247.30	2393734.78	Картометрический метод	5.0	Закрепление отсутствует
5752	465254.36	2393727.15	Картометрический метод	5.0	Закрепление отсутствует
5753	465260.12	2393718.69	Картометрический метод	5.0	Закрепление отсутствует
5754	465262.61	2393711.85	Картометрический метод	5.0	Закрепление отсутствует
5755	465263.48	2393704.31	Картометрический метод	5.0	Закрепление отсутствует
5756	465263.14	2393696.29	Картометрический метод	5.0	Закрепление отсутствует
5757	465264.95	2393691.49	Картометрический метод	5.0	Закрепление отсутствует

2. Сведения о характерных точках границ объекта

Обозначение характерных точек границ	Координаты, м		Метод определения координат характерной точки	Средняя квадратическая погрешность положения характерной точки (Mt), м	Описание обозначения точки на местности (при наличии)
	X	Y			
1	2	3	4	5	6
5758	465273.26	2393688.27	Картометрический метод	5.0	Закрепление отсутствует
5759	465283.21	2393682.73	Картометрический метод	5.0	Закрепление отсутствует
5760	465290.92	2393676.00	Картометрический метод	5.0	Закрепление отсутствует
5761	465297.19	2393665.42	Картометрический метод	5.0	Закрепление отсутствует
5762	465299.25	2393655.20	Картометрический метод	5.0	Закрепление отсутствует
5763	465298.90	2393647.12	Картометрический метод	5.0	Закрепление отсутствует
5764	465297.03	2393636.84	Картометрический метод	5.0	Закрепление отсутствует
5765	465292.97	2393624.52	Картометрический метод	5.0	Закрепление отсутствует
5766	465293.62	2393622.98	Картометрический метод	5.0	Закрепление отсутствует
5767	465295.99	2393611.87	Картометрический метод	5.0	Закрепление отсутствует
5768	465294.75	2393597.55	Картометрический метод	5.0	Закрепление отсутствует
5769	465291.02	2393586.71	Картометрический метод	5.0	Закрепление отсутствует
5770	465284.95	2393577.79	Картометрический метод	5.0	Закрепление отсутствует
5771	465276.19	2393569.87	Картометрический метод	5.0	Закрепление отсутствует
5772	465273.50	2393565.57	Картометрический метод	5.0	Закрепление отсутствует
5773	465273.90	2393562.33	Картометрический метод	5.0	Закрепление отсутствует
5774	465275.79	2393555.57	Картометрический метод	5.0	Закрепление отсутствует
5775	465279.54	2393545.16	Картометрический метод	5.0	Закрепление отсутствует
5776	465280.70	2393538.51	Картометрический метод	5.0	Закрепление отсутствует
5777	465280.24	2393531.53	Картометрический метод	5.0	Закрепление отсутствует
5778	465298.23	2393534.25	Картометрический метод	5.0	Закрепление отсутствует
5779	465313.36	2393536.54	Картометрический метод	5.0	Закрепление отсутствует
5780	465313.13	2393557.40	Картометрический метод	5.0	Закрепление отсутствует
5781	465313.05	2393595.74	Картометрический метод	5.0	Закрепление отсутствует
5782	465313.00	2393612.81	Картометрический метод	5.0	Закрепление отсутствует

2. Сведения о характерных точках границ объекта

Обозначение характерных точек границ	Координаты, м		Метод определения координат характерной точки	Средняя квадратическая погрешность положения характерной точки (Mt), м	Описание обозначения точки на местности (при наличии)
	X	Y			
1	2	3	4	5	6
5783	465312.24	2393749.52	Картометрический метод	5.0	Закрепление отсутствует
5784	465311.67	2393808.99	Картометрический метод	5.0	Закрепление отсутствует
5785	465253.10	2393817.64	Картометрический метод	5.0	Закрепление отсутствует
5786	465242.87	2393817.27	Картометрический метод	5.0	Закрепление отсутствует
5787	465227.72	2393806.53	Картометрический метод	5.0	Закрепление отсутствует
5742	465223.56	2393797.12	Картометрический метод	5.0	Закрепление отсутствует
5788	465235.35	2393475.28	Картометрический метод	5.0	Закрепление отсутствует
5789	465237.79	2393485.69	Картометрический метод	5.0	Закрепление отсутствует
5790	465242.61	2393501.30	Картометрический метод	5.0	Закрепление отсутствует
5791	465243.42	2393502.53	Картометрический метод	5.0	Закрепление отсутствует
5792	465241.17	2393506.58	Картометрический метод	5.0	Закрепление отсутствует
5793	465239.44	2393511.66	Картометрический метод	5.0	Закрепление отсутствует
5794	465238.10	2393518.86	Картометрический метод	5.0	Закрепление отсутствует
5795	465237.82	2393524.97	Картометрический метод	5.0	Закрепление отсутствует
5796	465238.64	2393531.70	Картометрический метод	5.0	Закрепление отсутствует
5797	465240.18	2393536.82	Картометрический метод	5.0	Закрепление отсутствует
5798	465237.01	2393545.45	Картометрический метод	5.0	Закрепление отсутствует
5799	465234.92	2393553.34	Картометрический метод	5.0	Закрепление отсутствует
5800	465233.47	2393561.84	Картометрический метод	5.0	Закрепление отсутствует
5801	465233.66	2393570.06	Картометрический метод	5.0	Закрепление отсутствует
5802	465235.30	2393577.53	Картометрический метод	5.0	Закрепление отсутствует
5803	465237.88	2393583.80	Картометрический метод	5.0	Закрепление отсутствует
5804	465241.19	2393589.50	Картометрический метод	5.0	Закрепление отсутствует
5805	465247.58	2393597.85	Картометрический метод	5.0	Закрепление отсутствует
5806	465254.65	2393604.05	Картометрический метод	5.0	Закрепление отсутствует

2. Сведения о характерных точках границ объекта

Обозначение характерных точек границ	Координаты, м		Метод определения координат характерной точки	Средняя квадратическая погрешность положения характерной точки (Mt), м	Описание обозначения точки на местности (при наличии)
	X	Y			
1	2	3	4	5	6
5807	465255.99	2393608.92	Картометрический метод	5.0	Закрепление отсутствует
5808	465252.35	2393620.86	Картометрический метод	5.0	Закрепление отсутствует
5809	465252.38	2393626.61	Картометрический метод	5.0	Закрепление отсутствует
5810	465254.48	2393635.75	Картометрический метод	5.0	Закрепление отсутствует
5811	465257.47	2393643.51	Картометрический метод	5.0	Закрепление отсутствует
5812	465258.95	2393650.59	Картометрический метод	5.0	Закрепление отсутствует
5813	465250.65	2393654.06	Картометрический метод	5.0	Закрепление отсутствует
5814	465243.72	2393657.17	Картометрический метод	5.0	Закрепление отсутствует
5815	465238.65	2393660.89	Картометрический метод	5.0	Закрепление отсутствует
5816	465233.67	2393666.25	Картометрический метод	5.0	Закрепление отсутствует
5817	465229.84	2393672.26	Картометрический метод	5.0	Закрепление отсутствует
5818	465226.65	2393679.46	Картометрический метод	5.0	Закрепление отсутствует
5819	465223.69	2393689.28	Картометрический метод	5.0	Закрепление отсутствует
5820	465223.12	2393695.60	Картометрический метод	5.0	Закрепление отсутствует
5821	465223.40	2393701.81	Картометрический метод	5.0	Закрепление отсутствует
5822	465221.23	2393704.28	Картометрический метод	5.0	Закрепление отсутствует
5823	465212.19	2393712.63	Картометрический метод	5.0	Закрепление отсутствует
5824	465204.36	2393717.86	Картометрический метод	5.0	Закрепление отсутствует
5825	465198.81	2393723.26	Картометрический метод	5.0	Закрепление отсутствует
5826	465195.21	2393728.42	Картометрический метод	5.0	Закрепление отсутствует
5827	465193.52	2393729.82	Картометрический метод	5.0	Закрепление отсутствует
5828	465176.36	2393693.34	Картометрический метод	5.0	Закрепление отсутствует
5829	465173.17	2393679.25	Картометрический метод	5.0	Закрепление отсутствует
5830	465171.92	2393655.94	Картометрический метод	5.0	Закрепление отсутствует
5831	465178.29	2393639.92	Картометрический метод	5.0	Закрепление отсутствует

2. Сведения о характерных точках границ объекта

Обозначение характерных точек границ	Координаты, м		Метод определения координат характерной точки	Средняя квадратическая погрешность положения характерной точки (Mt), м	Описание обозначения точки на местности (при наличии)
	X	Y			
1	2	3	4	5	6
5832	465189.19	2393620.26	Картометрический метод	5.0	Закрепление отсутствует
5833	465204.43	2393607.08	Картометрический метод	5.0	Закрепление отсутствует
5834	465229.66	2393592.65	Картометрический метод	5.0	Закрепление отсутствует
5835	465226.82	2393562.54	Картометрический метод	5.0	Закрепление отсутствует
5836	465218.86	2393548.89	Картометрический метод	5.0	Закрепление отсутствует
5837	465208.41	2393537.75	Картометрический метод	5.0	Закрепление отсутствует
5838	465192.38	2393526.50	Картометрический метод	5.0	Закрепление отсутствует
5839	465188.64	2393516.51	Картометрический метод	5.0	Закрепление отсутствует
5840	465191.68	2393510.62	Картометрический метод	5.0	Закрепление отсутствует
5841	465196.88	2393505.02	Картометрический метод	5.0	Закрепление отсутствует
5842	465206.98	2393499.23	Картометрический метод	5.0	Закрепление отсутствует
5843	465217.97	2393489.81	Картометрический метод	5.0	Закрепление отсутствует
5844	465219.05	2393481.58	Картометрический метод	5.0	Закрепление отсутствует
5845	465223.86	2393478.04	Картометрический метод	5.0	Закрепление отсутствует
5788	465235.35	2393475.28	Картометрический метод	5.0	Закрепление отсутствует
5846	465503.00	2393799.97	Картометрический метод	5.0	Закрепление отсутствует
5847	465499.97	2393805.28	Картометрический метод	5.0	Закрепление отсутствует
5848	465491.89	2393834.88	Картометрический метод	5.0	Закрепление отсутствует
5849	465418.96	2393850.30	Картометрический метод	5.0	Закрепление отсутствует
5850	465411.57	2393856.10	Картометрический метод	5.0	Закрепление отсутствует
5851	465410.41	2393843.88	Картометрический метод	5.0	Закрепление отсутствует
5852	465417.97	2393841.17	Картометрический метод	5.0	Закрепление отсутствует
5853	465445.72	2393841.96	Картометрический метод	5.0	Закрепление отсутствует
5854	465466.72	2393836.00	Картометрический метод	5.0	Закрепление отсутствует
5855	465474.71	2393827.35	Картометрический метод	5.0	Закрепление отсутствует

2. Сведения о характерных точках границ объекта

Обозначение характерных точек границ	Координаты, м		Метод определения координат характерной точки	Средняя квадратическая погрешность положения характерной точки (Mt), м	Описание обозначения точки на местности (при наличии)
	X	Y			
1	2	3	4	5	6
5856	465478.97	2393818.25	Картометрический метод	5.0	Закрепление отсутствует
5857	465481.34	2393805.56	Картометрический метод	5.0	Закрепление отсутствует
5858	465483.35	2393773.44	Картометрический метод	5.0	Закрепление отсутствует
5859	465490.87	2393768.72	Картометрический метод	5.0	Закрепление отсутствует
5860	465500.76	2393768.72	Картометрический метод	5.0	Закрепление отсутствует
5861	465507.16	2393771.42	Картометрический метод	5.0	Закрепление отсутствует
5862	465509.52	2393777.03	Картометрический метод	5.0	Закрепление отсутствует
5863	465509.07	2393786.48	Картометрический метод	5.0	Закрепление отсутствует
5864	465502.33	2393793.99	Картометрический метод	5.0	Закрепление отсутствует
5846	465503.00	2393799.97	Картометрический метод	5.0	Закрепление отсутствует
5865	465542.54	2394572.96	Картометрический метод	5.0	Закрепление отсутствует
5866	465541.12	2394606.33	Картометрический метод	5.0	Закрепление отсутствует
5867	465516.55	2394588.27	Картометрический метод	5.0	Закрепление отсутствует
5868	465500.46	2394589.13	Картометрический метод	5.0	Закрепление отсутствует
5869	465494.50	2394592.79	Картометрический метод	5.0	Закрепление отсутствует
5870	465491.07	2394596.89	Картометрический метод	5.0	Закрепление отсутствует
5871	465485.13	2394584.63	Картометрический метод	5.0	Закрепление отсутствует
5872	465480.40	2394571.80	Картометрический метод	5.0	Закрепление отсутствует
5873	465487.58	2394569.41	Картометрический метод	5.0	Закрепление отсутствует
5874	465495.27	2394568.69	Картометрический метод	5.0	Закрепление отсутствует
5875	465505.72	2394567.48	Картометрический метод	5.0	Закрепление отсутствует
5876	465513.64	2394567.60	Картометрический метод	5.0	Закрепление отсутствует
5877	465521.17	2394568.50	Картометрический метод	5.0	Закрепление отсутствует
5865	465542.54	2394572.96	Картометрический метод	5.0	Закрепление отсутствует
5878	465541.05	2394608.47	Картометрический метод	5.0	Закрепление отсутствует

2. Сведения о характерных точках границ объекта

Обозначение характерных точек границ	Координаты, м		Метод определения координат характерной точки	Средняя квадратическая погрешность положения характерной точки (Mt), м	Описание обозначения точки на местности (при наличии)
	X	Y			
1	2	3	4	5	6
5879	465538.99	2394607.62	Картометрический метод	5.0	Закрепление отсутствует
5880	465516.33	2394592.88	Картометрический метод	5.0	Закрепление отсутствует
5881	465500.64	2394589.17	Картометрический метод	5.0	Закрепление отсутствует
5882	465516.53	2394588.32	Картометрический метод	5.0	Закрепление отсутствует
5883	465541.10	2394606.38	Картометрический метод	5.0	Закрепление отсутствует
5878	465541.05	2394608.47	Картометрический метод	5.0	Закрепление отсутствует
5884	465498.79	2394427.00	Картометрический метод	5.0	Закрепление отсутствует
5885	465502.96	2394433.44	Картометрический метод	5.0	Закрепление отсутствует
5886	465524.40	2394446.54	Картометрический метод	5.0	Закрепление отсутствует
5887	465538.78	2394481.43	Картометрический метод	5.0	Закрепление отсутствует
5888	465537.58	2394494.89	Картометрический метод	5.0	Закрепление отсутствует
5889	465502.65	2394508.26	Картометрический метод	5.0	Закрепление отсутствует
5890	465513.49	2394542.71	Картометрический метод	5.0	Закрепление отсутствует
5891	465535.28	2394548.77	Картометрический метод	5.0	Закрепление отсутствует
5892	465543.09	2394560.16	Картометрический метод	5.0	Закрепление отсутствует
5893	465543.02	2394561.85	Картометрический метод	5.0	Закрепление отсутствует
5894	465531.78	2394559.46	Картометрический метод	5.0	Закрепление отсутствует
5895	465523.00	2394557.60	Картометрический метод	5.0	Закрепление отсутствует
5896	465514.22	2394556.59	Картометрический метод	5.0	Закрепление отсутствует
5897	465504.98	2394556.42	Картометрический метод	5.0	Закрепление отсутствует
5898	465485.44	2394558.54	Картометрический метод	5.0	Закрепление отсутствует
5899	465476.84	2394561.02	Картометрический метод	5.0	Закрепление отсутствует
5900	465470.24	2394541.76	Картометрический метод	5.0	Закрепление отсутствует
5901	465465.98	2394542.61	Картометрический метод	5.0	Закрепление отсутствует
5902	465446.03	2394552.40	Картометрический метод	5.0	Закрепление отсутствует

2. Сведения о характерных точках границ объекта

Обозначение характерных точек границ	Координаты, м		Метод определения координат характерной точки	Средняя квадратическая погрешность положения характерной точки (Mt), м	Описание обозначения точки на местности (при наличии)
	X	Y			
1	2	3	4	5	6
5903	465441.42	2394541.70	Картометрический метод	5.0	Закрепление отсутствует
5904	465434.80	2394544.87	Картометрический метод	5.0	Закрепление отсутствует
5905	465433.74	2394542.63	Картометрический метод	5.0	Закрепление отсутствует
5906	465407.41	2394554.64	Картометрический метод	5.0	Закрепление отсутствует
5907	465403.65	2394546.63	Картометрический метод	5.0	Закрепление отсутствует
5908	465400.57	2394542.10	Картометрический метод	5.0	Закрепление отсутствует
5909	465401.76	2394540.34	Картометрический метод	5.0	Закрепление отсутствует
5910	465402.62	2394538.24	Картометрический метод	5.0	Закрепление отсутствует
5911	465402.07	2394536.24	Картометрический метод	5.0	Закрепление отсутствует
5912	465398.61	2394531.88	Картометрический метод	5.0	Закрепление отсутствует
5913	465410.06	2394522.49	Картометрический метод	5.0	Закрепление отсутствует
5914	465449.24	2394492.69	Картометрический метод	5.0	Закрепление отсутствует
5915	465447.04	2394489.51	Картометрический метод	5.0	Закрепление отсутствует
5916	465436.19	2394475.61	Картометрический метод	5.0	Закрепление отсутствует
5917	465392.54	2394500.00	Картометрический метод	5.0	Закрепление отсутствует
5918	465386.18	2394488.13	Картометрический метод	5.0	Закрепление отсутствует
5919	465383.50	2394481.15	Картометрический метод	5.0	Закрепление отсутствует
5920	465380.95	2394479.45	Картометрический метод	5.0	Закрепление отсутствует
5921	465374.83	2394482.20	Картометрический метод	5.0	Закрепление отсутствует
5922	465372.00	2394473.79	Картометрический метод	5.0	Закрепление отсутствует
5923	465367.42	2394464.87	Картометрический метод	5.0	Закрепление отсутствует
5924	465350.68	2394400.65	Картометрический метод	5.0	Закрепление отсутствует
5925	465346.44	2394384.16	Картометрический метод	5.0	Закрепление отсутствует
5926	465382.77	2394371.01	Картометрический метод	5.0	Закрепление отсутствует
5927	465418.69	2394335.10	Картометрический метод	5.0	Закрепление отсутствует

2. Сведения о характерных точках границ объекта

Обозначение характерных точек границ	Координаты, м		Метод определения координат характерной точки	Средняя квадратическая погрешность положения характерной точки (Mt), м	Описание обозначения точки на местности (при наличии)
	X	Y			
1	2	3	4	5	6
5928	465450.94	2394301.89	Картометрический метод	5.0	Закрепление отсутствует
5884	465498.79	2394427.00	Картометрический метод	5.0	Закрепление отсутствует
5929	465519.62	2394931.97	Картометрический метод	5.0	Закрепление отсутствует
5930	465549.94	2394946.71	Картометрический метод	5.0	Закрепление отсутствует
5931	465586.02	2394944.32	Картометрический метод	5.0	Закрепление отсутствует
5932	465601.89	2394947.69	Картометрический метод	5.0	Закрепление отсутствует
5933	465610.31	2394959.20	Картометрический метод	5.0	Закрепление отсутствует
5934	465609.75	2394971.92	Картометрический метод	5.0	Закрепление отсутствует
5935	465605.52	2394969.33	Картометрический метод	5.0	Закрепление отсутствует
5936	465552.75	2394972.63	Картометрический метод	5.0	Закрепление отсутствует
5937	465532.87	2394961.52	Картометрический метод	5.0	Закрепление отсутствует
5938	465516.06	2394927.35	Картометрический метод	5.0	Закрепление отсутствует
5929	465519.62	2394931.97	Картометрический метод	5.0	Закрепление отсутствует
5939	465262.99	2395146.08	Картометрический метод	5.0	Закрепление отсутствует
5940	465259.97	2395150.91	Картометрический метод	5.0	Закрепление отсутствует
5941	465253.82	2395153.23	Картометрический метод	5.0	Закрепление отсутствует
5942	465255.72	2395146.90	Картометрический метод	5.0	Закрепление отсутствует
5939	465262.99	2395146.08	Картометрический метод	5.0	Закрепление отсутствует
5943	465311.51	2395090.91	Картометрический метод	5.0	Закрепление отсутствует
5944	465304.88	2395099.55	Картометрический метод	5.0	Закрепление отсутствует
5945	465304.09	2395124.36	Картометрический метод	5.0	Закрепление отсутствует
5946	465302.90	2395125.85	Картометрический метод	5.0	Закрепление отсутствует
5947	465296.41	2395114.74	Картометрический метод	5.0	Закрепление отсутствует
5948	465299.14	2395102.45	Картометрический метод	5.0	Закрепление отсутствует
5949	465305.16	2395094.07	Картометрический метод	5.0	Закрепление отсутствует

2. Сведения о характерных точках границ объекта

Обозначение характерных точек границ	Координаты, м		Метод определения координат характерной точки	Средняя квадратическая погрешность положения характерной точки (Mt), м	Описание обозначения точки на местности (при наличии)
	X	Y			
1	2	3	4	5	6
5943	465311.51	2395090.91	Картометрический метод	5.0	Закрепление отсутствует
5950	465229.57	2395145.31	Картометрический метод	5.0	Закрепление отсутствует
5951	465229.19	2395150.24	Картометрический метод	5.0	Закрепление отсутствует
5952	465231.72	2395155.74	Картометрический метод	5.0	Закрепление отсутствует
5953	465228.28	2395155.71	Картометрический метод	5.0	Закрепление отсутствует
5954	465229.34	2395145.77	Картометрический метод	5.0	Закрепление отсутствует
5950	465229.57	2395145.31	Картометрический метод	5.0	Закрепление отсутствует
5955	465325.02	2395076.68	Картометрический метод	5.0	Закрепление отсутствует
5956	465321.71	2395077.62	Картометрический метод	5.0	Закрепление отсутствует
5957	465312.41	2395089.75	Картометрический метод	5.0	Закрепление отсутствует
5958	465313.03	2395079.53	Картометрический метод	5.0	Закрепление отсутствует
5959	465308.50	2395069.40	Картометрический метод	5.0	Закрепление отсутствует
5960	465315.68	2395064.99	Картометрический метод	5.0	Закрепление отсутствует
5955	465325.02	2395076.68	Картометрический метод	5.0	Закрепление отсутствует
5961	472127.35	2391718.38	Картометрический метод	5.0	Закрепление отсутствует
5962	472133.27	2391725.40	Картометрический метод	5.0	Закрепление отсутствует
5963	472141.76	2391738.53	Картометрический метод	5.0	Закрепление отсутствует
5964	472151.55	2391752.19	Картометрический метод	5.0	Закрепление отсутствует
5965	472135.85	2391754.79	Картометрический метод	5.0	Закрепление отсутствует
5966	472118.30	2391749.61	Картометрический метод	5.0	Закрепление отсутствует
5967	472092.24	2391750.90	Картометрический метод	5.0	Закрепление отсутствует
5968	472036.82	2391763.28	Картометрический метод	5.0	Закрепление отсутствует
5969	472017.23	2391770.49	Картометрический метод	5.0	Закрепление отсутствует
5970	471992.48	2391784.16	Картометрический метод	5.0	Закрепление отсутствует
5971	471969.00	2391794.51	Картометрический метод	5.0	Закрепление отсутствует

2. Сведения о характерных точках границ объекта

Обозначение характерных точек границ	Координаты, м		Метод определения координат характерной точки	Средняя квадратическая погрешность положения характерной точки (Mt), м	Описание обозначения точки на местности (при наличии)
	X	Y			
1	2	3	4	5	6
5972	471931.86	2391804.30	Картометрический метод	5.0	Закрепление отсутствует
5973	471892.69	2391820.75	Картометрический метод	5.0	Закрепление отсутствует
5974	471883.09	2391827.21	Картометрический метод	5.0	Закрепление отсутствует
5975	471864.05	2391840.89	Картометрический метод	5.0	Закрепление отсутствует
5976	471838.74	2391861.02	Картометрический метод	5.0	Закрепление отсутствует
5977	471822.49	2391869.52	Картометрический метод	5.0	Закрепление отсутствует
5978	471811.39	2391870.81	Картометрический метод	5.0	Закрепление отсутствует
5979	471794.41	2391863.06	Картометрический метод	5.0	Закрепление отсутствует
5980	471778.14	2391860.46	Картометрический метод	5.0	Закрепление отсутствует
5981	471760.40	2391865.64	Картометрический метод	5.0	Закрепление отсутствует
5982	471742.30	2391875.43	Картометрический метод	5.0	Закрепление отсутствует
5983	471726.58	2391876.72	Картометрический метод	5.0	Закрепление отсутствует
5984	471714.21	2391869.53	Картометрический метод	5.0	Закрепление отсутствует
5985	471712.18	2391861.76	Картометрический метод	5.0	Закрепление отсутствует
5986	471761.70	2391837.55	Картометрический метод	5.0	Закрепление отсутствует
5987	471799.01	2391829.06	Картометрический метод	5.0	Закрепление отсутствует
5988	471826.36	2391831.09	Картометрический метод	5.0	Закрепление отсутствует
5989	471832.09	2391829.05	Картометрический метод	5.0	Закрепление отсутствует
5990	471836.72	2391825.91	Картометрический метод	5.0	Закрепление отсутствует
5991	471852.41	2391820.75	Картометрический метод	5.0	Закрепление отсутствует
5992	471857.59	2391816.67	Картометрический метод	5.0	Закрепление отсутствует
5993	471858.33	2391800.41	Картометрический метод	5.0	Закрепление отсутствует
5994	471882.36	2391788.03	Картометрический метод	5.0	Закрепление отсутствует
5995	471905.07	2391782.13	Картометрический метод	5.0	Закрепление отсутствует
5996	471937.80	2391775.10	Картометрический метод	5.0	Закрепление отсутствует

2. Сведения о характерных точках границ объекта

Обозначение характерных точек границ	Координаты, м		Метод определения координат характерной точки	Средняя квадратическая погрешность положения характерной точки (Mt), м	Описание обозначения точки на местности (при наличии)
	X	Y			
1	2	3	4	5	6
5997	471975.48	2391757.36	Картометрический метод	5.0	Закрепление отсутствует
5998	472016.67	2391735.94	Картометрический метод	5.0	Закрепление отсутствует
5999	472068.05	2391727.43	Картометрический метод	5.0	Закрепление отсутствует
5961	472127.35	2391718.38	Картометрический метод	5.0	Закрепление отсутствует
6000	471688.44	2392135.43	Картометрический метод	5.0	Закрепление отсутствует
6001	471715.34	2392136.65	Картометрический метод	5.0	Закрепление отсутствует
6002	471726.51	2392147.54	Картометрический метод	5.0	Закрепление отсутствует
6003	471730.94	2392155.86	Картометрический метод	5.0	Закрепление отсутствует
6004	471731.81	2392161.65	Картометрический метод	5.0	Закрепление отсутствует
6005	471729.25	2392171.15	Картометрический метод	5.0	Закрепление отсутствует
6006	471722.38	2392174.07	Картометрический метод	5.0	Закрепление отсутствует
6007	471716.00	2392176.79	Картометрический метод	5.0	Закрепление отсутствует
6008	471701.55	2392182.90	Картометрический метод	5.0	Закрепление отсутствует
6009	471696.45	2392186.13	Картометрический метод	5.0	Закрепление отсутствует
6010	471692.21	2392187.28	Картометрический метод	5.0	Закрепление отсутствует
6011	471688.10	2392185.60	Картометрический метод	5.0	Закрепление отсутствует
6012	471681.98	2392180.83	Картометрический метод	5.0	Закрепление отсутствует
6013	471680.45	2392178.80	Картометрический метод	5.0	Закрепление отсутствует
6014	471680.83	2392160.78	Картометрический метод	5.0	Закрепление отсутствует
6015	471676.74	2392159.09	Картометрический метод	5.0	Закрепление отсутствует
6016	471674.71	2392155.54	Картометрический метод	5.0	Закрепление отсутствует
6017	471676.39	2392145.99	Картометрический метод	5.0	Закрепление отсутствует
6000	471688.44	2392135.43	Картометрический метод	5.0	Закрепление отсутствует
6018	471638.30	2392186.79	Картометрический метод	5.0	Закрепление отсутствует
6019	471646.56	2392200.80	Картометрический метод	5.0	Закрепление отсутствует

2. Сведения о характерных точках границ объекта

Обозначение характерных точек границ	Координаты, м		Метод определения координат характерной точки	Средняя квадратическая погрешность положения характерной точки (Mt), м	Описание обозначения точки на местности (при наличии)
	X	Y			
1	2	3	4	5	6
6020	471661.64	2392228.40	Картометрический метод	5.0	Закрепление отсутствует
6021	471651.99	2392247.73	Картометрический метод	5.0	Закрепление отсутствует
6022	471642.07	2392242.97	Картометрический метод	5.0	Закрепление отсутствует
6023	471634.75	2392238.72	Картометрический метод	5.0	Закрепление отсутствует
6024	471626.01	2392229.18	Картометрический метод	5.0	Закрепление отсутствует
6025	471620.95	2392214.40	Картометрический метод	5.0	Закрепление отсутствует
6026	471619.46	2392202.80	Картометрический метод	5.0	Закрепление отсутствует
6027	471623.73	2392189.79	Картометрический метод	5.0	Закрепление отсутствует
6028	471630.28	2392185.24	Картометрический метод	5.0	Закрепление отсутствует
6018	471638.30	2392186.79	Картометрический метод	5.0	Закрепление отсутствует
6029	471126.49	2394045.42	Картометрический метод	5.0	Закрепление отсутствует
6030	471112.19	2394051.01	Картометрический метод	5.0	Закрепление отсутствует
6031	471100.69	2394048.84	Картометрический метод	5.0	Закрепление отсутствует
6032	471080.49	2394042.15	Картометрический метод	5.0	Закрепление отсутствует
6033	471061.83	2394036.09	Картометрический метод	5.0	Закрепление отсутствует
6034	471037.59	2394039.52	Картометрический метод	5.0	Закрепление отсутствует
6035	471001.58	2394015.30	Картометрический метод	5.0	Закрепление отсутствует
6036	470995.03	2394004.19	Картометрический метод	5.0	Закрепление отсутствует
6037	471003.74	2393994.40	Картометрический метод	5.0	Закрепление отсутствует
6038	471013.64	2393992.85	Картометрический метод	5.0	Закрепление отсутствует
6039	471033.02	2394001.01	Картометрический метод	5.0	Закрепление отсутствует
6040	471072.06	2394000.46	Картометрический метод	5.0	Закрепление отсутствует
6041	471130.64	2394014.02	Картометрический метод	5.0	Закрепление отсутствует
6042	471138.08	2394020.79	Картометрический метод	5.0	Закрепление отсутствует
6043	471139.37	2394032.76	Картометрический метод	5.0	Закрепление отсутствует

2. Сведения о характерных точках границ объекта

Обозначение характерных точек границ	Координаты, м		Метод определения координат характерной точки	Средняя квадратическая погрешность положения характерной точки (Mt), м	Описание обозначения точки на местности (при наличии)
	X	Y			
1	2	3	4	5	6
6044	471134.12	2394037.17	Картометрический метод	5.0	Закрепление отсутствует
6029	471126.49	2394045.42	Картометрический метод	5.0	Закрепление отсутствует
6045	470980.70	2394074.02	Картометрический метод	5.0	Закрепление отсутствует
6046	470970.75	2394055.37	Картометрический метод	5.0	Закрепление отсутствует
6047	470973.56	2394029.07	Картометрический метод	5.0	Закрепление отсутствует
6048	470979.00	2394021.33	Картометрический метод	5.0	Закрепление отсутствует
6049	470991.00	2394024.36	Картометрический метод	5.0	Закрепление отсутствует
6050	471032.15	2394053.19	Картометрический метод	5.0	Закрепление отсутствует
6051	471040.39	2394070.13	Картометрический метод	5.0	Закрепление отсутствует
6052	471042.56	2394077.90	Картометрический метод	5.0	Закрепление отсутствует
6053	471033.23	2394080.55	Картометрический метод	5.0	Закрепление отсутствует
6054	470995.93	2394081.63	Картометрический метод	5.0	Закрепление отсутствует
6045	470980.70	2394074.02	Картометрический метод	5.0	Закрепление отсутствует
6055	471179.14	2394095.47	Картометрический метод	5.0	Закрепление отсутствует
6056	471184.60	2394098.85	Картометрический метод	5.0	Закрепление отсутствует
6057	471189.51	2394105.37	Картометрический метод	5.0	Закрепление отсутствует
6058	471186.98	2394119.13	Картометрический метод	5.0	Закрепление отсутствует
6059	471201.93	2394136.20	Картометрический метод	5.0	Закрепление отсутствует
6060	471204.58	2394149.83	Картометрический метод	5.0	Закрепление отсутствует
6061	471195.09	2394155.62	Картометрический метод	5.0	Закрепление отсутствует
6062	471195.21	2394134.24	Картометрический метод	5.0	Закрепление отсутствует
6063	471183.00	2394122.00	Картометрический метод	5.0	Закрепление отсутствует
6064	471142.17	2394128.51	Картометрический метод	5.0	Закрепление отсутствует
6065	471116.86	2394161.76	Картометрический метод	5.0	Закрепление отсутствует
6066	471101.48	2394209.78	Картометрический метод	5.0	Закрепление отсутствует

2. Сведения о характерных точках границ объекта

Обозначение характерных точек границ	Координаты, м		Метод определения координат характерной точки	Средняя квадратическая погрешность положения характерной точки (Mt), м	Описание обозначения точки на местности (при наличии)
	X	Y			
1	2	3	4	5	6
6067	471094.32	2394230.61	Картометрический метод	5.0	Закрепление отсутствует
6068	471088.10	2394241.72	Картометрический метод	5.0	Закрепление отсутствует
6069	471074.88	2394245.15	Картометрический метод	5.0	Закрепление отсутствует
6070	471064.48	2394239.55	Картометрический метод	5.0	Закрепление отсутствует
6071	471056.25	2394244.52	Картометрический метод	5.0	Закрепление отсутствует
6072	471032.14	2394257.11	Картометрический метод	5.0	Закрепление отсутствует
6073	471013.03	2394254.47	Картометрический метод	5.0	Закрепление отсутствует
6074	471003.08	2394252.13	Картометрический метод	5.0	Закрепление отсутствует
6075	470993.76	2394237.37	Картометрический метод	5.0	Закрепление отсутствует
6076	470999.42	2394204.56	Картометрический метод	5.0	Закрепление отсутствует
6077	471014.12	2394186.39	Картометрический метод	5.0	Закрепление отсутствует
6078	471037.60	2394177.69	Картометрический метод	5.0	Закрепление отсутствует
6079	471044.74	2394169.44	Картометрический метод	5.0	Закрепление отсутствует
6080	471044.74	2394152.97	Картометрический метод	5.0	Закрепление отсутствует
6081	471048.00	2394148.62	Картометрический метод	5.0	Закрепление отсутствует
6082	471063.39	2394147.53	Картометрический метод	5.0	Закрепление отсутствует
6083	471082.04	2394152.35	Картометрический метод	5.0	Закрепление отсутствует
6084	471091.99	2394156.24	Картометрический метод	5.0	Закрепление отсутствует
6085	471113.28	2394144.12	Картометрический метод	5.0	Закрепление отсутствует
6086	471121.51	2394129.34	Картометрический метод	5.0	Закрепление отсутствует
6087	471156.78	2394100.41	Картометрический метод	5.0	Закрепление отсутствует
6055	471179.14	2394095.47	Картометрический метод	5.0	Закрепление отсутствует
6088	470909.27	2394175.83	Картометрический метод	5.0	Закрепление отсутствует
6089	470868.50	2394137.01	Картометрический метод	5.0	Закрепление отсутствует
6090	470859.88	2394115.51	Картометрический метод	5.0	Закрепление отсутствует

2. Сведения о характерных точках границ объекта

Обозначение характерных точек границ	Координаты, м		Метод определения координат характерной точки	Средняя квадратическая погрешность положения характерной точки (Mt), м	Описание обозначения точки на местности (при наличии)
	X	Y			
1	2	3	4	5	6
6091	470856.83	2394085.89	Картометрический метод	5.0	Закрепление отсутствует
6092	470864.32	2394068.52	Картометрический метод	5.0	Закрепление отсутствует
6093	470880.44	2394079.49	Картометрический метод	5.0	Закрепление отсутствует
6094	470885.33	2394118.24	Картометрический метод	5.0	Закрепление отсутствует
6095	470895.07	2394137.85	Картометрический метод	5.0	Закрепление отсутствует
6096	470912.10	2394152.66	Картометрический метод	5.0	Закрепление отсутствует
6097	470929.72	2394161.21	Картометрический метод	5.0	Закрепление отсутствует
6098	470923.66	2394171.00	Картометрический метод	5.0	Закрепление отсутствует
6088	470909.27	2394175.83	Картометрический метод	5.0	Закрепление отсутствует
6099	471103.07	2394629.04	Картометрический метод	5.0	Закрепление отсутствует
6100	471082.51	2394617.71	Картометрический метод	5.0	Закрепление отсутствует
6101	471065.83	2394607.99	Картометрический метод	5.0	Закрепление отсутствует
6102	471049.46	2394580.16	Картометрический метод	5.0	Закрепление отсутствует
6103	471048.50	2394555.74	Картометрический метод	5.0	Закрепление отсутствует
6104	471044.79	2394536.32	Картометрический метод	5.0	Закрепление отсутствует
6105	471065.35	2394522.83	Картометрический метод	5.0	Закрепление отсутствует
6106	471080.07	2394521.70	Картометрический метод	5.0	Закрепление отсутствует
6107	471084.14	2394516.03	Картометрический метод	5.0	Закрепление отсутствует
6108	471080.73	2394510.85	Картометрический метод	5.0	Закрепление отсутствует
6109	471062.43	2394501.79	Картометрический метод	5.0	Закрепление отсутствует
6110	471049.32	2394486.88	Картометрический метод	5.0	Закрепление отсутствует
6111	471041.87	2394465.20	Картометрический метод	5.0	Закрепление отсутствует
6112	471031.02	2394443.99	Картометрический метод	5.0	Закрепление отсутствует
6113	471015.00	2394440.59	Картометрический метод	5.0	Закрепление отсутствует
6114	470995.57	2394437.84	Картометрический метод	5.0	Закрепление отсутствует

2. Сведения о характерных точках границ объекта

Обозначение характерных точек границ	Координаты, м		Метод определения координат характерной точки	Средняя квадратическая погрешность положения характерной точки (Mt), м	Описание обозначения точки на местности (при наличии)
	X	Y			
1	2	3	4	5	6
6115	470990.55	2394430.89	Картометрический метод	5.0	Закрепление отсутствует
6116	470989.90	2394421.16	Картометрический метод	5.0	Закрепление отсутствует
6117	470996.23	2394414.84	Картометрический метод	5.0	Закрепление отсутствует
6118	471018.56	2394416.63	Картометрический метод	5.0	Закрепление отсутствует
6119	471027.61	2394408.05	Картометрический метод	5.0	Закрепление отсутствует
6120	471029.41	2394400.60	Картометрический метод	5.0	Закрепление отсутствует
6121	471020.83	2394389.28	Картометрический метод	5.0	Закрепление отсутствует
6122	471011.61	2394372.59	Картометрический метод	5.0	Закрепление отсутствует
6123	470998.48	2394366.93	Картометрический метод	5.0	Закрепление отсутствует
6124	470987.15	2394371.46	Картометрический метод	5.0	Закрепление отсутствует
6125	470979.06	2394387.00	Картометрический метод	5.0	Закрепление отсутствует
6126	470970.48	2394393.15	Картометрический метод	5.0	Закрепление отсутствует
6127	470965.87	2394396.90	Картометрический метод	5.0	Закрепление отсутствует
6128	470951.18	2394386.80	Картометрический метод	5.0	Закрепление отсутствует
6129	470926.74	2394370.78	Картометрический метод	5.0	Закрепление отсутствует
6130	470931.38	2394306.13	Картометрический метод	5.0	Закрепление отсутствует
6131	470941.48	2394273.36	Картометрический метод	5.0	Закрепление отсутствует
6132	470964.22	2394277.73	Картометрический метод	5.0	Закрепление отсутствует
6133	470981.47	2394288.93	Картометрический метод	5.0	Закрепление отсутствует
6134	470974.67	2394322.48	Картометрический метод	5.0	Закрепление отсутствует
6135	470974.67	2394349.98	Картометрический метод	5.0	Закрепление отсутствует
6136	470980.51	2394355.09	Картометрический метод	5.0	Закрепление отсутствует
6137	470996.09	2394349.01	Картометрический метод	5.0	Закрепление отсутствует
6138	470998.52	2394315.69	Картометрический метод	5.0	Закрепление отсутствует
6139	471014.08	2394286.49	Картометрический метод	5.0	Закрепление отсутствует

2. Сведения о характерных точках границ объекта

Обозначение характерных точек границ	Координаты, м		Метод определения координат характерной точки	Средняя квадратическая погрешность положения характерной точки (Mt), м	Описание обозначения точки на местности (при наличии)
	X	Y			
1	2	3	4	5	6
6140	471033.78	2394288.18	Картометрический метод	5.0	Закрепление отсутствует
6141	471046.69	2394292.32	Картометрический метод	5.0	Закрепление отсутствует
6142	471062.98	2394275.31	Картометрический метод	5.0	Закрепление отсутствует
6143	471070.76	2394268.25	Картометрический метод	5.0	Закрепление отсутствует
6144	471089.50	2394277.00	Картометрический метод	5.0	Закрепление отсутствует
6145	471092.91	2394282.85	Картометрический метод	5.0	Закрепление отсутствует
6146	471094.60	2394295.01	Картометрический метод	5.0	Закрепление отсутствует
6147	471083.65	2394320.79	Картометрический метод	5.0	Закрепление отсутствует
6148	471075.87	2394341.23	Картометрический метод	5.0	Закрепление отсутствует
6149	471060.30	2394395.48	Картометрический метод	5.0	Закрепление отсутствует
6150	471069.06	2394417.61	Картометрический метод	5.0	Закрепление отсутствует
6151	471087.79	2394447.77	Картометрический метод	5.0	Закрепление отсутствует
6152	471099.95	2394461.40	Картометрический метод	5.0	Закрепление отсутствует
6153	471119.66	2394501.06	Картометрический метод	5.0	Закрепление отсутствует
6154	471129.15	2394541.20	Картометрический метод	5.0	Закрепление отсутствует
6155	471132.06	2394564.60	Картометрический метод	5.0	Закрепление отсутствует
6156	471127.51	2394609.13	Картометрический метод	5.0	Закрепление отсутствует
6157	471124.12	2394621.11	Картометрический метод	5.0	Закрепление отсутствует
6158	471121.20	2394628.55	Картометрический метод	5.0	Закрепление отсутствует
6099	471103.07	2394629.04	Картометрический метод	5.0	Закрепление отсутствует
6159	470954.04	2394570.44	Картометрический метод	5.0	Закрепление отсутствует
6160	470933.42	2394530.02	Картометрический метод	5.0	Закрепление отсутствует
6161	470923.95	2394479.18	Картометрический метод	5.0	Закрепление отсутствует
6162	470931.63	2394426.92	Картометрический метод	5.0	Закрепление отсутствует
6163	470947.46	2394443.73	Картометрический метод	5.0	Закрепление отсутствует

2. Сведения о характерных точках границ объекта

Обозначение характерных точек границ	Координаты, м		Метод определения координат характерной точки	Средняя квадратическая погрешность положения характерной точки (Mt), м	Описание обозначения точки на местности (при наличии)
	X	Y			
1	2	3	4	5	6
6164	470956.69	2394488.85	Картометрический метод	5.0	Закрепление отсутствует
6165	470964.93	2394500.26	Картометрический метод	5.0	Закрепление отсутствует
6166	470968.79	2394512.40	Картометрический метод	5.0	Закрепление отсутствует
6167	470977.97	2394521.19	Картометрический метод	5.0	Закрепление отсутствует
6168	470969.55	2394542.89	Картометрический метод	5.0	Закрепление отсутствует
6169	470965.59	2394557.63	Картометрический метод	5.0	Закрепление отсутствует
6170	470960.12	2394567.45	Картометрический метод	5.0	Закрепление отсутствует
6159	470954.04	2394570.44	Картометрический метод	5.0	Закрепление отсутствует
6171	470743.49	2394521.06	Картометрический метод	5.0	Закрепление отсутствует
6172	470731.30	2394499.80	Картометрический метод	5.0	Закрепление отсутствует
6173	470727.18	2394469.63	Картометрический метод	5.0	Закрепление отсутствует
6174	470727.35	2394449.09	Картометрический метод	5.0	Закрепление отсутствует
6175	470723.53	2394426.74	Картометрический метод	5.0	Закрепление отсутствует
6176	470713.23	2394410.35	Картометрический метод	5.0	Закрепление отсутствует
6177	470716.30	2394395.88	Картометрический метод	5.0	Закрепление отсутствует
6178	470729.45	2394388.26	Картометрический метод	5.0	Закрепление отсутствует
6179	470750.40	2394385.54	Картометрический метод	5.0	Закрепление отсутствует
6180	470771.63	2394406.25	Картометрический метод	5.0	Закрепление отсутствует
6181	470769.55	2394427.85	Картометрический метод	5.0	Закрепление отсутствует
6182	470765.67	2394453.44	Картометрический метод	5.0	Закрепление отсутствует
6183	470776.00	2394492.16	Картометрический метод	5.0	Закрепление отсутствует
6184	470777.99	2394518.27	Картометрический метод	5.0	Закрепление отсутствует
6171	470743.49	2394521.06	Картометрический метод	5.0	Закрепление отсутствует
6185	471219.28	2394544.31	Картометрический метод	5.0	Закрепление отсутствует
6186	471211.73	2394532.21	Картометрический метод	5.0	Закрепление отсутствует

2. Сведения о характерных точках границ объекта

Обозначение характерных точек границ	Координаты, м		Метод определения координат характерной точки	Средняя квадратическая погрешность положения характерной точки (Mt), м	Описание обозначения точки на местности (при наличии)
	X	Y			
1	2	3	4	5	6
6187	471204.65	2394522.18	Картометрический метод	5.0	Закрепление отсутствует
6188	471184.98	2394439.76	Картометрический метод	5.0	Закрепление отсутствует
6189	471196.95	2394451.08	Картометрический метод	5.0	Закрепление отсутствует
6190	471203.38	2394465.50	Картометрический метод	5.0	Закрепление отсутствует
6191	471209.86	2394480.89	Картометрический метод	5.0	Закрепление отсутствует
6192	471224.35	2394500.87	Картометрический метод	5.0	Закрепление отсутствует
6193	471244.64	2394519.63	Картометрический метод	5.0	Закрепление отсутствует
6194	471251.75	2394526.19	Картометрический метод	5.0	Закрепление отсутствует
6195	471253.16	2394536.89	Картометрический метод	5.0	Закрепление отсутствует
6196	471241.52	2394540.42	Картометрический метод	5.0	Закрепление отсутствует
6197	471236.76	2394551.21	Картометрический метод	5.0	Закрепление отсутствует
6198	471227.70	2394561.14	Картометрический метод	5.0	Закрепление отсутствует
6199	471219.27	2394558.76	Картометрический метод	5.0	Закрепление отсутствует
6185	471219.28	2394544.31	Картометрический метод	5.0	Закрепление отсутствует
6200	471187.04	2394769.36	Картометрический метод	5.0	Закрепление отсутствует
6201	471205.77	2394699.18	Картометрический метод	5.0	Закрепление отсутствует
6202	471223.16	2394695.80	Картометрический метод	5.0	Закрепление отсутствует
6203	471244.54	2394698.18	Картометрический метод	5.0	Закрепление отсутствует
6204	471254.46	2394701.85	Картометрический метод	5.0	Закрепление отсутствует
6205	471276.48	2394724.07	Картометрический метод	5.0	Закрепление отсутствует
6206	471230.34	2394726.57	Картометрический метод	5.0	Закрепление отсутствует
6207	471201.50	2394739.44	Картометрический метод	5.0	Закрепление отсутствует
6208	471199.64	2394771.12	Картометрический метод	5.0	Закрепление отсутствует
6200	471187.04	2394769.36	Картометрический метод	5.0	Закрепление отсутствует
6209	471139.92	2394813.98	Картометрический метод	5.0	Закрепление отсутствует

2. Сведения о характерных точках границ объекта

Обозначение характерных точек границ	Координаты, м		Метод определения координат характерной точки	Средняя квадратическая погрешность положения характерной точки (Mt), м	Описание обозначения точки на местности (при наличии)
	X	Y			
1	2	3	4	5	6
6210	471108.23	2394801.10	Картометрический метод	5.0	Закрепление отсутствует
6211	471096.98	2394792.49	Картометрический метод	5.0	Закрепление отсутствует
6212	471084.80	2394789.37	Картометрический метод	5.0	Закрепление отсутствует
6213	471095.69	2394773.30	Картометрический метод	5.0	Закрепление отсутствует
6214	471094.53	2394768.44	Картометрический метод	5.0	Закрепление отсутствует
6215	471107.18	2394778.39	Картометрический метод	5.0	Закрепление отсутствует
6216	471166.43	2394792.68	Картометрический метод	5.0	Закрепление отсутствует
6217	471157.30	2394810.63	Картометрический метод	5.0	Закрепление отсутствует
6209	471139.92	2394813.98	Картометрический метод	5.0	Закрепление отсутствует
6218	471094.92	2394899.89	Картометрический метод	5.0	Закрепление отсутствует
6219	471065.85	2394895.45	Картометрический метод	5.0	Закрепление отсутствует
6220	471054.45	2394879.28	Картометрический метод	5.0	Закрепление отсутствует
6221	471055.70	2394861.62	Картометрический метод	5.0	Закрепление отсутствует
6222	471065.02	2394849.58	Картометрический метод	5.0	Закрепление отсутствует
6223	471070.63	2394841.97	Картометрический метод	5.0	Закрепление отсутствует
6224	471084.72	2394828.87	Картометрический метод	5.0	Закрепление отсутствует
6225	471107.14	2394823.71	Картометрический метод	5.0	Закрепление отсутствует
6226	471129.85	2394825.29	Картометрический метод	5.0	Закрепление отсутствует
6227	471147.67	2394832.90	Картометрический метод	5.0	Закрепление отсутствует
6228	471158.31	2394842.54	Картометрический метод	5.0	Закрепление отсутствует
6229	471166.09	2394855.98	Картометрический метод	5.0	Закрепление отсутствует
6230	471165.54	2394869.01	Картометрический метод	5.0	Закрепление отсутствует
6231	471145.66	2394873.44	Картометрический метод	5.0	Закрепление отсутствует
6232	471114.61	2394900.32	Картометрический метод	5.0	Закрепление отсутствует
6218	471094.92	2394899.89	Картометрический метод	5.0	Закрепление отсутствует

2. Сведения о характерных точках границ объекта

Обозначение характерных точек границ	Координаты, м		Метод определения координат характерной точки	Средняя квадратическая погрешность положения характерной точки (Mt), м	Описание обозначения точки на местности (при наличии)
	X	Y			
1	2	3	4	5	6
6233	470970.90	2394844.44	Картометрический метод	5.0	Закрепление отсутствует
6234	470991.27	2394849.08	Картометрический метод	5.0	Закрепление отсутствует
6235	470987.49	2394868.23	Картометрический метод	5.0	Закрепление отсутствует
6236	470975.45	2394885.34	Картометрический метод	5.0	Закрепление отсутствует
6237	470968.14	2394898.34	Картометрический метод	5.0	Закрепление отсутствует
6238	470969.03	2394920.81	Картометрический метод	5.0	Закрепление отсутствует
6239	470968.68	2394936.48	Картометрический метод	5.0	Закрепление отсутствует
6240	470956.08	2394940.64	Картометрический метод	5.0	Закрепление отсутствует
6241	470941.97	2394906.22	Картометрический метод	5.0	Закрепление отсутствует
6242	470950.77	2394875.16	Картометрический метод	5.0	Закрепление отсутствует
6233	470970.90	2394844.44	Картометрический метод	5.0	Закрепление отсутствует
6243	471075.86	2395232.40	Картометрический метод	5.0	Закрепление отсутствует
6244	471062.81	2395239.81	Картометрический метод	5.0	Закрепление отсутствует
6245	471057.76	2395221.99	Картометрический метод	5.0	Закрепление отсутствует
6246	471064.84	2395203.13	Картометрический метод	5.0	Закрепление отсутствует
6247	471077.03	2395189.93	Картометрический метод	5.0	Закрепление отсутствует
6248	471083.40	2395177.93	Картометрический метод	5.0	Закрепление отсутствует
6249	471084.14	2395165.01	Картометрический метод	5.0	Закрепление отсутствует
6250	471099.78	2395159.83	Картометрический метод	5.0	Закрепление отсутствует
6251	471108.41	2395164.14	Картометрический метод	5.0	Закрепление отсутствует
6252	471117.16	2395174.61	Картометрический метод	5.0	Закрепление отсутствует
6253	471114.08	2395184.60	Картометрический метод	5.0	Закрепление отсутствует
6254	471121.29	2395196.00	Картометрический метод	5.0	Закрепление отсутствует
6255	471126.91	2395214.35	Картометрический метод	5.0	Закрепление отсутствует
6256	471111.79	2395227.67	Картометрический метод	5.0	Закрепление отсутствует

2. Сведения о характерных точках границ объекта

Обозначение характерных точек границ	Координаты, м		Метод определения координат характерной точки	Средняя квадратическая погрешность положения характерной точки (Mt), м	Описание обозначения точки на местности (при наличии)
	X	Y			
1	2	3	4	5	6
6257	471097.49	2395237.04	Картометрический метод	5.0	Закрепление отсутствует
6258	471088.82	2395240.33	Картометрический метод	5.0	Закрепление отсутствует
6243	471075.86	2395232.40	Картометрический метод	5.0	Закрепление отсутствует
6259	470941.16	2395451.49	Картометрический метод	5.0	Закрепление отсутствует
6260	471016.17	2395498.48	Картометрический метод	5.0	Закрепление отсутствует
6261	471045.61	2395510.90	Картометрический метод	5.0	Закрепление отсутствует
6262	471051.28	2395522.78	Картометрический метод	5.0	Закрепление отсутствует
6263	471046.85	2395541.04	Картометрический метод	5.0	Закрепление отсутствует
6264	471034.97	2395572.96	Картометрический метод	5.0	Закрепление отсутствует
6265	471037.46	2395584.14	Картометрический метод	5.0	Закрепление отсутствует
6266	471046.33	2395591.75	Картометрический метод	5.0	Закрепление отсутствует
6267	471070.61	2395609.13	Картометрический метод	5.0	Закрепление отсутствует
6268	471084.45	2395623.49	Картометрический метод	5.0	Закрепление отсутствует
6269	471080.71	2395633.60	Картометрический метод	5.0	Закрепление отсутствует
6270	471066.36	2395630.41	Картометрический метод	5.0	Закрепление отсутствует
6271	471033.20	2395621.01	Картометрический метод	5.0	Закрепление отсутствует
6272	471001.64	2395622.23	Картометрический метод	5.0	Закрепление отсутствует
6273	470964.76	2395598.18	Картометрический метод	5.0	Закрепление отсутствует
6274	470905.62	2395560.73	Картометрический метод	5.0	Закрепление отсутствует
6275	470888.16	2395540.15	Картометрический метод	5.0	Закрепление отсутствует
6259	470941.16	2395451.49	Картометрический метод	5.0	Закрепление отсутствует
6276	470881.25	2395520.16	Картометрический метод	5.0	Закрепление отсутствует
6277	470875.06	2395483.20	Картометрический метод	5.0	Закрепление отсутствует
6278	470879.78	2395444.75	Картометрический метод	5.0	Закрепление отсутствует
6279	470881.25	2395421.92	Картометрический метод	5.0	Закрепление отсутствует

2. Сведения о характерных точках границ объекта

Обозначение характерных точек границ	Координаты, м		Метод определения координат характерной точки	Средняя квадратическая погрешность положения характерной точки (Mt), м	Описание обозначения точки на местности (при наличии)
	X	Y			
1	2	3	4	5	6
6280	470874.03	2395415.14	Картометрический метод	5.0	Закрепление отсутствует
6281	470854.30	2395415.13	Картометрический метод	5.0	Закрепление отсутствует
6282	470826.75	2395413.67	Картометрический метод	5.0	Закрепление отсутствует
6283	470818.50	2395405.28	Картометрический метод	5.0	Закрепление отсутствует
6284	470808.04	2395374.04	Картометрический метод	5.0	Закрепление отсутствует
6285	470802.30	2395335.59	Картометрический метод	5.0	Закрепление отсутствует
6286	470811.14	2395293.62	Картометрический метод	5.0	Закрепление отсутствует
6287	470878.87	2395261.86	Картометрический метод	5.0	Закрепление отсутствует
6288	470885.69	2395269.49	Картометрический метод	5.0	Закрепление отсутствует
6289	470897.45	2395280.09	Картометрический метод	5.0	Закрепление отсутствует
6290	470919.78	2395296.32	Картометрический метод	5.0	Закрепление отсутствует
6291	470920.93	2395347.43	Картометрический метод	5.0	Закрепление отсутствует
6292	470938.43	2395363.67	Картометрический метод	5.0	Закрепление отсутствует
6293	470936.47	2395367.82	Картометрический метод	5.0	Закрепление отсутствует
6294	470934.74	2395381.63	Картометрический метод	5.0	Закрепление отсутствует
6295	470926.68	2395401.08	Картометрический метод	5.0	Закрепление отсутствует
6296	470923.00	2395423.75	Картометрический метод	5.0	Закрепление отсутствует
6297	470922.20	2395444.14	Картометрический метод	5.0	Закрепление отсутствует
6276	470881.25	2395520.16	Картометрический метод	5.0	Закрепление отсутствует
6298	470790.02	2395459.97	Картометрический метод	5.0	Закрепление отсутствует
6299	470769.66	2395440.03	Картометрический метод	5.0	Закрепление отсутствует
6300	470756.60	2395415.67	Картометрический метод	5.0	Закрепление отсутствует
6301	470755.36	2395392.24	Картометрический метод	5.0	Закрепление отсутствует
6302	470764.10	2395346.60	Картометрический метод	5.0	Закрепление отсутствует
6303	470769.59	2395339.30	Картометрический метод	5.0	Закрепление отсутствует

2. Сведения о характерных точках границ объекта

Обозначение характерных точек границ	Координаты, м		Метод определения координат характерной точки	Средняя квадратическая погрешность положения характерной точки (Mt), м	Описание обозначения точки на местности (при наличии)
	X	Y			
1	2	3	4	5	6
6304	470778.94	2395342.05	Картометрический метод	5.0	Закрепление отсутствует
6305	470782.44	2395347.89	Картометрический метод	5.0	Закрепление отсутствует
6306	470774.33	2395371.50	Картометрический метод	5.0	Закрепление отсутствует
6307	470772.48	2395401.31	Картометрический метод	5.0	Закрепление отсутствует
6308	470783.80	2395426.11	Картометрический метод	5.0	Закрепление отсутствует
6309	470799.28	2395447.27	Картометрический метод	5.0	Закрепление отсутствует
6310	470794.93	2395458.79	Картометрический метод	5.0	Закрепление отсутствует
6298	470790.02	2395459.97	Картометрический метод	5.0	Закрепление отсутствует
6311	470773.86	2395495.35	Картометрический метод	5.0	Закрепление отсутствует
6312	470772.25	2395479.81	Картометрический метод	5.0	Закрепление отсутствует
6313	470774.40	2395468.33	Картометрический метод	5.0	Закрепление отсутствует
6314	470779.76	2395468.44	Картометрический метод	5.0	Закрепление отсутствует
6315	470796.78	2395488.25	Картометрический метод	5.0	Закрепление отсутствует
6316	470800.07	2395509.89	Картометрический метод	5.0	Закрепление отсутствует
6317	470792.07	2395515.85	Картометрический метод	5.0	Закрепление отсутствует
6311	470773.86	2395495.35	Картометрический метод	5.0	Закрепление отсутствует
6318	470639.00	2395758.41	Картометрический метод	5.0	Закрепление отсутствует
6319	470626.51	2395766.91	Картометрический метод	5.0	Закрепление отсутствует
6320	470618.51	2395762.34	Картометрический метод	5.0	Закрепление отсутствует
6321	470621.58	2395741.18	Картометрический метод	5.0	Закрепление отсутствует
6322	470632.86	2395717.73	Картометрический метод	5.0	Закрепление отсутствует
6323	470657.54	2395686.42	Картометрический метод	5.0	Закрепление отсутствует
6324	470687.91	2395638.26	Картометрический метод	5.0	Закрепление отсутствует
6325	470728.67	2395617.56	Картометрический метод	5.0	Закрепление отсутствует
6326	470745.41	2395628.77	Картометрический метод	5.0	Закрепление отсутствует

2. Сведения о характерных точках границ объекта

Обозначение характерных точек границ	Координаты, м		Метод определения координат характерной точки	Средняя квадратическая погрешность положения характерной точки (Mt), м	Описание обозначения точки на местности (при наличии)
	X	Y			
1	2	3	4	5	6
6327	470749.54	2395638.62	Картометрический метод	5.0	Закрепление отсутствует
6328	470747.19	2395649.55	Картометрический метод	5.0	Закрепление отсутствует
6329	470734.41	2395659.96	Картометрический метод	5.0	Закрепление отсутствует
6330	470726.17	2395667.71	Картометрический метод	5.0	Закрепление отсутствует
6331	470723.73	2395676.54	Картометрический метод	5.0	Закрепление отсутствует
6332	470714.57	2395690.24	Картометрический метод	5.0	Закрепление отсутствует
6333	470699.77	2395705.62	Картометрический метод	5.0	Закрепление отсутствует
6334	470685.23	2395713.02	Картометрический метод	5.0	Закрепление отсутствует
6335	470665.07	2395719.00	Картометрический метод	5.0	Закрепление отсутствует
6336	470645.80	2395741.52	Картометрический метод	5.0	Закрепление отсутствует
6318	470639.00	2395758.41	Картометрический метод	5.0	Закрепление отсутствует
6337	482610.91	2366930.13	Картометрический метод	5.0	Закрепление отсутствует
6338	482609.03	2366944.23	Картометрический метод	5.0	Закрепление отсутствует
6339	482607.25	2366957.53	Картометрический метод	5.0	Закрепление отсутствует
6340	482604.61	2366977.23	Картометрический метод	5.0	Закрепление отсутствует
6341	482602.08	2366949.31	Картометрический метод	5.0	Закрепление отсутствует
6337	482610.91	2366930.13	Картометрический метод	5.0	Закрепление отсутствует
6342	482392.71	2367253.16	Картометрический метод	5.0	Закрепление отсутствует
6343	482416.78	2367219.31	Картометрический метод	5.0	Закрепление отсутствует
6344	482427.42	2367215.43	Картометрический метод	5.0	Закрепление отсутствует
6345	482434.50	2367215.26	Картометрический метод	5.0	Закрепление отсутствует
6346	482434.96	2367215.25	Картометрический метод	5.0	Закрепление отсутствует
6347	482440.25	2367221.50	Картометрический метод	5.0	Закрепление отсутствует
6348	482438.25	2367227.25	Картометрический метод	5.0	Закрепление отсутствует
6349	482421.26	2367242.81	Картометрический метод	5.0	Закрепление отсутствует

2. Сведения о характерных точках границ объекта

Обозначение характерных точек границ	Координаты, м		Метод определения координат характерной точки	Средняя квадратическая погрешность положения характерной точки (Mt), м	Описание обозначения точки на местности (при наличии)
	X	Y			
1	2	3	4	5	6
6350	482414.28	2367249.19	Картометрический метод	5.0	Закрепление отсутствует
6351	482412.95	2367242.91	Картометрический метод	5.0	Закрепление отсутствует
6352	482409.90	2367241.97	Картометрический метод	5.0	Закрепление отсутствует
6342	482392.71	2367253.16	Картометрический метод	5.0	Закрепление отсутствует
6353	483503.07	2370431.81	Картометрический метод	5.0	Закрепление отсутствует
6354	483494.67	2370434.17	Картометрический метод	5.0	Закрепление отсутствует
6355	483487.85	2370412.44	Картометрический метод	5.0	Закрепление отсутствует
6356	483442.29	2370355.57	Картометрический метод	5.0	Закрепление отсутствует
6357	483455.44	2370366.74	Картометрический метод	5.0	Закрепление отсутствует
6358	483474.53	2370389.12	Картометрический метод	5.0	Закрепление отсутствует
6353	483503.07	2370431.81	Картометрический метод	5.0	Закрепление отсутствует
6359	483193.43	2369342.97	Картометрический метод	5.0	Закрепление отсутствует
6360	483219.13	2369362.53	Картометрический метод	5.0	Закрепление отсутствует
6361	483207.58	2369384.36	Картометрический метод	5.0	Закрепление отсутствует
6362	483153.38	2369458.67	Картометрический метод	5.0	Закрепление отсутствует
6363	483115.24	2369507.62	Картометрический метод	5.0	Закрепление отсутствует
6364	483081.83	2369593.50	Картометрический метод	5.0	Закрепление отсутствует
6365	483075.72	2369604.13	Картометрический метод	5.0	Закрепление отсутствует
6366	483074.55	2369605.32	Картометрический метод	5.0	Закрепление отсутствует
6367	483058.55	2369585.89	Картометрический метод	5.0	Закрепление отсутствует
6368	483070.50	2369556.50	Картометрический метод	5.0	Закрепление отсутствует
6369	483080.17	2369531.94	Картометрический метод	5.0	Закрепление отсутствует
6370	483097.78	2369508.61	Картометрический метод	5.0	Закрепление отсутствует
6371	483109.90	2369491.72	Картометрический метод	5.0	Закрепление отсутствует
6372	483120.79	2369476.04	Картометрический метод	5.0	Закрепление отсутствует

2. Сведения о характерных точках границ объекта

Обозначение характерных точек границ	Координаты, м		Метод определения координат характерной точки	Средняя квадратическая погрешность положения характерной точки (Mt), м	Описание обозначения точки на местности (при наличии)
	X	Y			
1	2	3	4	5	6
6373	483126.50	2369468.36	Картометрический метод	5.0	Закрепление отсутствует
6374	483132.03	2369462.21	Картометрический метод	5.0	Закрепление отсутствует
6375	483133.87	2369459.39	Картометрический метод	5.0	Закрепление отсутствует
6376	483134.53	2369458.04	Картометрический метод	5.0	Закрепление отсутствует
6377	483149.09	2369438.52	Картометрический метод	5.0	Закрепление отсутствует
6378	483156.51	2369420.11	Картометрический метод	5.0	Закрепление отсутствует
6379	483183.39	2369379.57	Картометрический метод	5.0	Закрепление отсутствует
6380	483192.36	2369364.28	Картометрический метод	5.0	Закрепление отсутствует
6381	483188.16	2369360.91	Картометрический метод	5.0	Закрепление отсутствует
6382	483190.43	2369355.04	Картометрический метод	5.0	Закрепление отсутствует
6359	483193.43	2369342.97	Картометрический метод	5.0	Закрепление отсутствует
6383	483102.51	2369616.09	Картометрический метод	5.0	Закрепление отсутствует
6384	483114.96	2369619.91	Картометрический метод	5.0	Закрепление отсутствует
6385	483122.11	2369625.64	Картометрический метод	5.0	Закрепление отсутствует
6386	483129.25	2369631.36	Картометрический метод	5.0	Закрепление отсутствует
6387	483137.94	2369653.94	Картометрический метод	5.0	Закрепление отсутствует
6388	483142.75	2369679.61	Картометрический метод	5.0	Закрепление отсутствует
6389	483148.87	2369699.27	Картометрический метод	5.0	Закрепление отсутствует
6390	483155.45	2369710.66	Картометрический метод	5.0	Закрепление отсутствует
6391	483156.76	2369712.94	Картометрический метод	5.0	Закрепление отсутствует
6392	483164.23	2369728.59	Картометрический метод	5.0	Закрепление отсутствует
6393	483173.83	2369748.15	Картометрический метод	5.0	Закрепление отсутствует
6394	483178.66	2369765.64	Картометрический метод	5.0	Закрепление отсутствует
6395	483176.57	2369800.93	Картометрический метод	5.0	Закрепление отсутствует
6396	483188.63	2369824.45	Картометрический метод	5.0	Закрепление отсутствует

2. Сведения о характерных точках границ объекта

Обозначение характерных точек границ	Координаты, м		Метод определения координат характерной точки	Средняя квадратическая погрешность положения характерной точки (Mt), м	Описание обозначения точки на местности (при наличии)
	X	Y			
1	2	3	4	5	6
6397	483191.75	2369831.90	Картометрический метод	5.0	Закрепление отсутствует
6398	483196.07	2369850.75	Картометрический метод	5.0	Закрепление отсутствует
6399	483197.68	2369869.58	Картометрический метод	5.0	Закрепление отсутствует
6400	483192.26	2369885.65	Картометрический метод	5.0	Закрепление отсутствует
6401	483183.75	2369899.49	Картометрический метод	5.0	Закрепление отсутствует
6402	483182.17	2369888.77	Картометрический метод	5.0	Закрепление отсутствует
6403	483174.95	2369867.26	Картометрический метод	5.0	Закрепление отсутствует
6404	483174.69	2369862.13	Картометрический метод	5.0	Закрепление отсутствует
6405	483169.28	2369838.68	Картометрический метод	5.0	Закрепление отсутствует
6406	483168.63	2369835.47	Картометрический метод	5.0	Закрепление отсутствует
6407	483163.00	2369807.84	Картометрический метод	5.0	Закрепление отсутствует
6408	483155.82	2369777.73	Картометрический метод	5.0	Закрепление отсутствует
6409	483150.26	2369749.80	Картометрический метод	5.0	Закрепление отсутствует
6410	483147.89	2369732.72	Картометрический метод	5.0	Закрепление отсутствует
6411	483146.09	2369724.46	Картометрический метод	5.0	Закрепление отсутствует
6412	483145.65	2369722.01	Картометрический метод	5.0	Закрепление отсутствует
6413	483143.53	2369715.24	Картометрический метод	5.0	Закрепление отсутствует
6414	483143.36	2369714.26	Картометрический метод	5.0	Закрепление отсутствует
6415	483141.77	2369708.13	Картометрический метод	5.0	Закрепление отсутствует
6416	483133.60	2369691.93	Картометрический метод	5.0	Закрепление отсутствует
6417	483124.42	2369673.54	Картометрический метод	5.0	Закрепление отсутствует
6418	483120.69	2369666.43	Картометрический метод	5.0	Закрепление отсутствует
6419	483124.80	2369646.27	Картометрический метод	5.0	Закрепление отсутствует
6420	483086.36	2369619.66	Картометрический метод	5.0	Закрепление отсутствует
6383	483102.51	2369616.09	Картометрический метод	5.0	Закрепление отсутствует

2. Сведения о характерных точках границ объекта

Обозначение характерных точек границ	Координаты, м		Метод определения координат характерной точки	Средняя квадратическая погрешность положения характерной точки (Mt), м	Описание обозначения точки на местности (при наличии)
	X	Y			
1	2	3	4	5	6
6421	483127.65	2369920.85	Картометрический метод	5.0	Закрепление отсутствует
6422	483131.91	2369939.53	Картометрический метод	5.0	Закрепление отсутствует
6423	483137.72	2369963.65	Картометрический метод	5.0	Закрепление отсутствует
6424	483146.59	2369998.51	Картометрический метод	5.0	Закрепление отсутствует
6425	483171.21	2370039.93	Картометрический метод	5.0	Закрепление отсутствует
6426	483194.09	2370061.36	Картометрический метод	5.0	Закрепление отсутствует
6427	483241.15	2370088.87	Картометрический метод	5.0	Закрепление отсутствует
6428	483287.42	2370090.19	Картометрический метод	5.0	Закрепление отсутствует
6429	483304.49	2370125.39	Картометрический метод	5.0	Закрепление отсутствует
6430	483318.97	2370142.80	Картометрический метод	5.0	Закрепление отсутствует
6431	483329.06	2370154.77	Картометрический метод	5.0	Закрепление отсутствует
6432	483338.75	2370165.63	Картометрический метод	5.0	Закрепление отсутствует
6433	483383.22	2370197.78	Картометрический метод	5.0	Закрепление отсутствует
6434	483422.01	2370229.36	Картометрический метод	5.0	Закрепление отсутствует
6435	483485.65	2370292.99	Картометрический метод	5.0	Закрепление отсутствует
6436	483503.18	2370318.21	Картометрический метод	5.0	Закрепление отсутствует
6437	483503.95	2370329.98	Картометрический метод	5.0	Закрепление отсутствует
6438	483481.02	2370304.57	Картометрический метод	5.0	Закрепление отсутствует
6439	483468.54	2370290.73	Картометрический метод	5.0	Закрепление отсутствует
6440	483443.32	2370264.49	Картометрический метод	5.0	Закрепление отсутствует
6441	483402.22	2370241.11	Картометрический метод	5.0	Закрепление отсутствует
6442	483344.66	2370193.73	Картометрический метод	5.0	Закрепление отсутствует
6443	483308.46	2370173.35	Картометрический метод	5.0	Закрепление отсутствует
6444	483294.54	2370160.31	Картометрический метод	5.0	Закрепление отсутствует
6445	483292.18	2370155.15	Картометрический метод	5.0	Закрепление отсутствует

2. Сведения о характерных точках границ объекта

Обозначение характерных точек границ	Координаты, м		Метод определения координат характерной точки	Средняя квадратическая погрешность положения характерной точки (Mt), м	Описание обозначения точки на местности (при наличии)
	X	Y			
1	2	3	4	5	6
6446	483294.16	2370143.58	Картометрический метод	5.0	Закрепление отсутствует
6447	483287.70	2370138.16	Картометрический метод	5.0	Закрепление отсутствует
6448	483277.56	2370133.55	Картометрический метод	5.0	Закрепление отсутствует
6449	483248.01	2370138.68	Картометрический метод	5.0	Закрепление отсутствует
6450	483237.84	2370133.34	Картометрический метод	5.0	Закрепление отсутствует
6451	483158.15	2370065.96	Картометрический метод	5.0	Закрепление отсутствует
6452	483135.47	2370029.79	Картометрический метод	5.0	Закрепление отсутствует
6453	483131.23	2370007.20	Картометрический метод	5.0	Закрепление отсутствует
6454	483127.88	2369926.36	Картометрический метод	5.0	Закрепление отсутствует
6421	483127.65	2369920.85	Картометрический метод	5.0	Закрепление отсутствует
6455	482057.11	2367969.02	Картометрический метод	5.0	Закрепление отсутствует
6456	482057.60	2367959.17	Картометрический метод	5.0	Закрепление отсутствует
6457	482065.74	2367879.04	Картометрический метод	5.0	Закрепление отсутствует
6458	482093.82	2367796.76	Картометрический метод	5.0	Закрепление отсутствует
6459	482115.86	2367748.21	Картометрический метод	5.0	Закрепление отсутствует
6460	482128.53	2367720.28	Картометрический метод	5.0	Закрепление отсутствует
6461	482130.86	2367718.11	Картометрический метод	5.0	Закрепление отсутствует
6462	482130.54	2367759.72	Картометрический метод	5.0	Закрепление отсутствует
6463	482131.43	2367791.42	Картометрический метод	5.0	Закрепление отсутствует
6464	482134.42	2367837.43	Картометрический метод	5.0	Закрепление отсутствует
6465	482138.34	2367874.69	Картометрический метод	5.0	Закрепление отсутствует
6466	482141.83	2367900.40	Картометрический метод	5.0	Закрепление отсутствует
6467	482146.20	2367927.39	Картометрический метод	5.0	Закрепление отсутствует
6468	482133.18	2367932.92	Картометрический метод	5.0	Закрепление отсутствует
6469	482120.58	2367940.17	Картометрический метод	5.0	Закрепление отсутствует

2. Сведения о характерных точках границ объекта

Обозначение характерных точек границ	Координаты, м		Метод определения координат характерной точки	Средняя квадратическая погрешность положения характерной точки (Mt), м	Описание обозначения точки на местности (при наличии)
	X	Y			
1	2	3	4	5	6
6470	482112.10	2367945.32	Картометрический метод	5.0	Закрепление отсутствует
6471	482095.44	2367953.62	Картометрический метод	5.0	Закрепление отсутствует
6472	482079.95	2367960.44	Картометрический метод	5.0	Закрепление отсутствует
6473	482065.76	2367965.96	Картометрический метод	5.0	Закрепление отсутствует
6455	482057.11	2367969.02	Картометрический метод	5.0	Закрепление отсутствует
6474	482168.61	2368082.86	Картометрический метод	5.0	Закрепление отсутствует
6475	482154.66	2368069.21	Картометрический метод	5.0	Закрепление отсутствует
6476	482075.34	2368095.22	Картометрический метод	5.0	Закрепление отсутствует
6477	482068.03	2368084.15	Картометрический метод	5.0	Закрепление отсутствует
6478	482050.73	2368050.61	Картометрический метод	5.0	Закрепление отсутствует
6479	482045.17	2368034.10	Картометрический метод	5.0	Закрепление отсутствует
6480	482049.25	2368009.95	Картометрический метод	5.0	Закрепление отсутствует
6481	482056.10	2367989.38	Картометрический метод	5.0	Закрепление отсутствует
6482	482056.53	2367980.76	Картометрический метод	5.0	Закрепление отсутствует
6483	482064.63	2367978.06	Картометрический метод	5.0	Закрепление отсутствует
6484	482075.25	2367974.15	Картометрический метод	5.0	Закрепление отсутствует
6485	482084.15	2367970.60	Картометрический метод	5.0	Закрепление отсутствует
6486	482090.58	2367967.88	Картометрический метод	5.0	Закрепление отсутствует
6487	482104.83	2367961.34	Картометрический метод	5.0	Закрепление отсутствует
6488	482120.33	2367953.39	Картометрический метод	5.0	Закрепление отсутствует
6489	482125.16	2367950.34	Картометрический метод	5.0	Закрепление отсутствует
6490	482133.40	2367945.25	Картометрический метод	5.0	Закрепление отсутствует
6491	482142.48	2367940.71	Картометрический метод	5.0	Закрепление отсутствует
6492	482148.17	2367938.39	Картометрический метод	5.0	Закрепление отсутствует
6493	482153.63	2367965.72	Картометрический метод	5.0	Закрепление отсутствует

2. Сведения о характерных точках границ объекта

Обозначение характерных точек границ	Координаты, м		Метод определения координат характерной точки	Средняя квадратическая погрешность положения характерной точки (Mt), м	Описание обозначения точки на местности (при наличии)
	X	Y			
1	2	3	4	5	6
6494	482158.83	2367988.83	Картометрический метод	5.0	Закрепление отсутствует
6495	482165.73	2368016.30	Картометрический метод	5.0	Закрепление отсутствует
6496	482172.72	2368041.35	Картометрический метод	5.0	Закрепление отсутствует
6497	482178.59	2368060.71	Картометрический метод	5.0	Закрепление отсутствует
6498	482180.46	2368066.61	Картометрический метод	5.0	Закрепление отсутствует
6499	482181.93	2368069.25	Картометрический метод	5.0	Закрепление отсутствует
6474	482168.61	2368082.86	Картометрический метод	5.0	Закрепление отсутствует
6500	482168.60	2368082.91	Картометрический метод	5.0	Закрепление отсутствует
6501	482177.27	2368096.92	Картометрический метод	5.0	Закрепление отсутствует
6502	482215.94	2368197.22	Картометрический метод	5.0	Закрепление отсутствует
6503	482229.10	2368243.07	Картометрический метод	5.0	Закрепление отсутствует
6504	482237.71	2368258.35	Картометрический метод	5.0	Закрепление отсутствует
6505	482184.91	2368252.82	Картометрический метод	5.0	Закрепление отсутствует
6506	482157.68	2368231.84	Картометрический метод	5.0	Закрепление отсутствует
6507	482143.09	2368213.65	Картометрический метод	5.0	Закрепление отсутствует
6508	482139.07	2368191.71	Картометрический метод	5.0	Закрепление отсутствует
6509	482142.36	2368170.52	Картометрический метод	5.0	Закрепление отсутствует
6510	482129.57	2368149.14	Картометрический метод	5.0	Закрепление отсутствует
6511	482104.91	2368118.26	Картометрический метод	5.0	Закрепление отсутствует
6512	482092.12	2368122.10	Картометрический метод	5.0	Закрепление отсутствует
6513	482085.44	2368109.83	Картометрический метод	5.0	Закрепление отсутствует
6514	482075.30	2368095.64	Картометрический метод	5.0	Закрепление отсутствует
6515	482075.33	2368095.27	Картометрический метод	5.0	Закрепление отсутствует
6516	482154.65	2368069.26	Картометрический метод	5.0	Закрепление отсутствует
6500	482168.60	2368082.91	Картометрический метод	5.0	Закрепление отсутствует

2. Сведения о характерных точках границ объекта

Обозначение характерных точек границ	Координаты, м		Метод определения координат характерной точки	Средняя квадратическая погрешность положения характерной точки (Mt), м	Описание обозначения точки на местности (при наличии)
	X	Y			
1	2	3	4	5	6
6517	482807.17	2369393.77	Картометрический метод	5.0	Закрепление отсутствует
6518	482805.86	2369400.52	Картометрический метод	5.0	Закрепление отсутствует
6519	482724.37	2369478.16	Картометрический метод	5.0	Закрепление отсутствует
6520	482707.77	2369498.28	Картометрический метод	5.0	Закрепление отсутствует
6521	482679.07	2369519.56	Картометрический метод	5.0	Закрепление отсутствует
6522	482657.26	2369530.56	Картометрический метод	5.0	Закрепление отсутствует
6523	482643.96	2369545.67	Картометрический метод	5.0	Закрепление отсутствует
6524	482644.64	2369550.71	Картометрический метод	5.0	Закрепление отсутствует
6525	482645.44	2369556.61	Картометрический метод	5.0	Закрепление отсутствует
6526	482625.83	2369536.93	Картометрический метод	5.0	Закрепление отсутствует
6527	482651.83	2369521.13	Картометрический метод	5.0	Закрепление отсутствует
6528	482685.23	2369493.23	Картометрический метод	5.0	Закрепление отсутствует
6529	482761.89	2369429.27	Картометрический метод	5.0	Закрепление отсутствует
6517	482807.17	2369393.77	Картометрический метод	5.0	Закрепление отсутствует
6530	482486.10	2368784.62	Картометрический метод	5.0	Закрепление отсутствует
6531	482485.24	2368789.27	Картометрический метод	5.0	Закрепление отсутствует
6532	482481.78	2368792.88	Картометрический метод	5.0	Закрепление отсутствует
6533	482481.42	2368792.32	Картометрический метод	5.0	Закрепление отсутствует
6534	482482.49	2368787.52	Картометрический метод	5.0	Закрепление отсутствует
6530	482486.10	2368784.62	Картометрический метод	5.0	Закрепление отсутствует
6535	482581.03	2368568.20	Картометрический метод	5.0	Закрепление отсутствует
6536	482564.73	2368577.19	Картометрический метод	5.0	Закрепление отсутствует
6537	482543.77	2368600.18	Картометрический метод	5.0	Закрепление отсутствует
6538	482619.76	2368658.97	Картометрический метод	5.0	Закрепление отсутствует
6539	482644.30	2368622.91	Картометрический метод	5.0	Закрепление отсутствует

2. Сведения о характерных точках границ объекта

Обозначение характерных точек границ	Координаты, м		Метод определения координат характерной точки	Средняя квадратическая погрешность положения характерной точки (Mt), м	Описание обозначения точки на местности (при наличии)
	X	Y			
1	2	3	4	5	6
6540	482647.24	2368615.26	Картометрический метод	5.0	Закрепление отсутствует
6541	482664.83	2368624.27	Картометрический метод	5.0	Закрепление отсутствует
6542	482671.51	2368626.15	Картометрический метод	5.0	Закрепление отсутствует
6543	482676.62	2368626.69	Картометрический метод	5.0	Закрепление отсутствует
6544	482679.69	2368626.37	Картометрический метод	5.0	Закрепление отсутствует
6545	482681.85	2368625.63	Картометрический метод	5.0	Закрепление отсутствует
6546	482689.85	2368622.81	Картометрический метод	5.0	Закрепление отсутствует
6547	482699.56	2368620.90	Картометрический метод	5.0	Закрепление отсутствует
6548	482709.44	2368620.50	Картометрический метод	5.0	Закрепление отсутствует
6549	482721.36	2368622.08	Картометрический метод	5.0	Закрепление отсутствует
6550	482734.04	2368626.43	Картометрический метод	5.0	Закрепление отсутствует
6551	482740.88	2368630.14	Картометрический метод	5.0	Закрепление отсутствует
6552	482758.18	2368643.44	Картометрический метод	5.0	Закрепление отсутствует
6553	482793.71	2368672.62	Картометрический метод	5.0	Закрепление отсутствует
6554	482833.08	2368707.42	Картометрический метод	5.0	Закрепление отсутствует
6555	482866.41	2368739.09	Картометрический метод	5.0	Закрепление отсутствует
6556	482889.56	2368762.39	Картометрический метод	5.0	Закрепление отсутствует
6557	482909.91	2368783.84	Картометрический метод	5.0	Закрепление отсутствует
6558	482922.72	2368798.01	Картометрический метод	5.0	Закрепление отсутствует
6559	482929.89	2368806.78	Картометрический метод	5.0	Закрепление отсутствует
6560	482932.08	2368808.68	Картометрический метод	5.0	Закрепление отсутствует
6561	482936.94	2368811.71	Картометрический метод	5.0	Закрепление отсутствует
6562	482942.83	2368813.79	Картометрический метод	5.0	Закрепление отсутствует
6563	482916.23	2368849.14	Картометрический метод	5.0	Закрепление отсутствует
6564	482886.17	2368881.14	Картометрический метод	5.0	Закрепление отсутствует

2. Сведения о характерных точках границ объекта

Обозначение характерных точек границ	Координаты, м		Метод определения координат характерной точки	Средняя квадратическая погрешность положения характерной точки (Mt), м	Описание обозначения точки на местности (при наличии)
	X	Y			
1	2	3	4	5	6
6565	482880.87	2368882.62	Картометрический метод	5.0	Закрепление отсутствует
6566	482878.37	2368885.23	Картометрический метод	5.0	Закрепление отсутствует
6567	482877.28	2368887.36	Картометрический метод	5.0	Закрепление отсутствует
6568	482877.52	2368891.09	Картометрический метод	5.0	Закрепление отсутствует
6569	482891.01	2368935.01	Картометрический метод	5.0	Закрепление отсутствует
6570	482922.07	2369036.19	Картометрический метод	5.0	Закрепление отсутствует
6571	482944.69	2369111.34	Картометрический метод	5.0	Закрепление отсутствует
6572	482868.75	2369106.17	Картометрический метод	5.0	Закрепление отсутствует
6573	482733.43	2369097.00	Картометрический метод	5.0	Закрепление отсутствует
6574	482732.68	2369107.97	Картометрический метод	5.0	Закрепление отсутствует
6575	482717.61	2369154.59	Картометрический метод	5.0	Закрепление отсутствует
6576	482712.89	2369141.60	Картометрический метод	5.0	Закрепление отсутствует
6577	482703.61	2369134.36	Картометрический метод	5.0	Закрепление отсутствует
6578	482703.47	2369134.24	Картометрический метод	5.0	Закрепление отсутствует
6579	482692.58	2369130.12	Картометрический метод	5.0	Закрепление отсутствует
6580	482675.95	2369128.06	Картометрический метод	5.0	Закрепление отсутствует
6581	482650.48	2369129.68	Картометрический метод	5.0	Закрепление отсутствует
6582	482640.98	2369124.82	Картометрический метод	5.0	Закрепление отсутствует
6583	482628.12	2369113.04	Картометрический метод	5.0	Закрепление отсутствует
6584	482627.73	2369112.68	Картометрический метод	5.0	Закрепление отсутствует
6585	482616.55	2369111.91	Картометрический метод	5.0	Закрепление отсутствует
6586	482616.03	2369111.87	Картометрический метод	5.0	Закрепление отсутствует
6587	482602.04	2369116.29	Картометрический метод	5.0	Закрепление отсутствует
6588	482590.86	2369118.64	Картометрический метод	5.0	Закрепление отсутствует
6589	482548.84	2369119.67	Картометрический метод	5.0	Закрепление отсутствует

2. Сведения о характерных точках границ объекта

Обозначение характерных точек границ	Координаты, м		Метод определения координат характерной точки	Средняя квадратическая погрешность положения характерной точки (Mt), м	Описание обозначения точки на местности (при наличии)
	X	Y			
1	2	3	4	5	6
6590	482528.82	2369118.64	Картометрический метод	5.0	Закрепление отсутствует
6591	482503.36	2369130.33	Картометрический метод	5.0	Закрепление отсутствует
6592	482436.03	2369173.41	Картометрический метод	5.0	Закрепление отсутствует
6593	482395.11	2369197.99	Картометрический метод	5.0	Закрепление отсутствует
6594	482353.41	2369213.66	Картометрический метод	5.0	Закрепление отсутствует
6595	482332.42	2369220.67	Картометрический метод	5.0	Закрепление отсутствует
6596	482311.42	2369227.69	Картометрический метод	5.0	Закрепление отсутствует
6597	482255.50	2369239.97	Картометрический метод	5.0	Закрепление отсутствует
6598	482218.86	2369253.09	Картометрический метод	5.0	Закрепление отсутствует
6599	482210.71	2369258.19	Картометрический метод	5.0	Закрепление отсутствует
6600	482189.10	2369243.92	Картометрический метод	5.0	Закрепление отсутствует
6601	482165.38	2369244.89	Картометрический метод	5.0	Закрепление отсутствует
6602	482153.68	2369238.15	Картометрический метод	5.0	Закрепление отсутствует
6603	482130.35	2369215.88	Картометрический метод	5.0	Закрепление отсутствует
6604	482162.20	2369179.80	Картометрический метод	5.0	Закрепление отсутствует
6605	482164.72	2369172.15	Картометрический метод	5.0	Закрепление отсутствует
6606	482143.75	2369096.27	Картометрический метод	5.0	Закрепление отсутствует
6607	482147.80	2369077.83	Картометрический метод	5.0	Закрепление отсутствует
6608	482165.85	2369064.00	Картометрический метод	5.0	Закрепление отсутствует
6609	482167.54	2369059.49	Картометрический метод	5.0	Закрепление отсутствует
6610	482164.46	2369042.55	Картометрический метод	5.0	Закрепление отсутствует
6611	482167.24	2369011.67	Картометрический метод	5.0	Закрепление отсутствует
6612	482120.84	2368936.74	Картометрический метод	5.0	Закрепление отсутствует
6613	482147.07	2368913.78	Картометрический метод	5.0	Закрепление отсутствует
6614	482342.53	2368712.50	Картометрический метод	5.0	Закрепление отсутствует

2. Сведения о характерных точках границ объекта

Обозначение характерных точек границ	Координаты, м		Метод определения координат характерной точки	Средняя квадратическая погрешность положения характерной точки (Mt), м	Описание обозначения точки на местности (при наличии)
	X	Y			
1	2	3	4	5	6
6615	482355.58	2368721.29	Картометрический метод	5.0	Закрепление отсутствует
6616	482422.56	2368811.98	Картометрический метод	5.0	Закрепление отсутствует
6617	482416.80	2368813.55	Картометрический метод	5.0	Закрепление отсутствует
6618	482403.55	2368812.80	Картометрический метод	5.0	Закрепление отсутствует
6619	482391.90	2368804.90	Картометрический метод	5.0	Закрепление отсутствует
6620	482377.16	2368799.22	Картометрический метод	5.0	Закрепление отсутствует
6621	482359.84	2368801.48	Картометрический метод	5.0	Закрепление отсутствует
6622	482341.79	2368816.55	Картометрический метод	5.0	Закрепление отсутствует
6623	482334.96	2368833.10	Картометрический метод	5.0	Закрепление отсутствует
6624	482335.32	2368834.25	Картометрический метод	5.0	Закрепление отсутствует
6625	482322.97	2368853.13	Картометрический метод	5.0	Закрепление отсутствует
6626	482321.30	2368858.53	Картометрический метод	5.0	Закрепление отсутствует
6627	482323.75	2368869.96	Картометрический метод	5.0	Закрепление отсутствует
6628	482322.03	2368871.28	Картометрический метод	5.0	Закрепление отсутствует
6629	482299.63	2368882.90	Картометрический метод	5.0	Закрепление отсутствует
6630	482286.49	2368899.51	Картометрический метод	5.0	Закрепление отсутствует
6631	482259.57	2368945.53	Картометрический метод	5.0	Закрепление отсутствует
6632	482245.19	2368968.68	Картометрический метод	5.0	Закрепление отсутствует
6633	482241.57	2368974.51	Картометрический метод	5.0	Закрепление отсутствует
6634	482218.79	2369004.09	Картометрический метод	5.0	Закрепление отсутствует
6635	482218.15	2369004.92	Картометрический метод	5.0	Закрепление отсутствует
6636	482199.61	2369019.17	Картометрический метод	5.0	Закрепление отсутствует
6637	482200.03	2369025.53	Картометрический метод	5.0	Закрепление отсутствует
6638	482203.07	2369030.38	Картометрический метод	5.0	Закрепление отсутствует
6639	482203.82	2369031.05	Картометрический метод	5.0	Закрепление отсутствует

2. Сведения о характерных точках границ объекта

Обозначение характерных точек границ	Координаты, м		Метод определения координат характерной точки	Средняя квадратическая погрешность положения характерной точки (Mt), м	Описание обозначения точки на местности (при наличии)
	X	Y			
1	2	3	4	5	6
6640	482189.18	2369050.97	Картометрический метод	5.0	Закрепление отсутствует
6641	482189.22	2369057.93	Картометрический метод	5.0	Закрепление отсутствует
6642	482197.89	2369065.78	Картометрический метод	5.0	Закрепление отсутствует
6643	482203.57	2369078.62	Картометрический метод	5.0	Закрепление отсутствует
6644	482203.43	2369092.80	Картометрический метод	5.0	Закрепление отсутствует
6645	482190.39	2369129.78	Картометрический метод	5.0	Закрепление отсутствует
6646	482211.97	2369167.92	Картометрический метод	5.0	Закрепление отсутствует
6647	482206.72	2369192.87	Картометрический метод	5.0	Закрепление отсутствует
6648	482211.05	2369206.19	Картометрический метод	5.0	Закрепление отсутствует
6649	482223.02	2369210.18	Картометрический метод	5.0	Закрепление отсутствует
6650	482238.92	2369206.90	Картометрический метод	5.0	Закрепление отсутствует
6651	482250.67	2369192.32	Картометрический метод	5.0	Закрепление отсутствует
6652	482264.02	2369185.21	Картометрический метод	5.0	Закрепление отсутствует
6653	482274.55	2369175.13	Картометрический метод	5.0	Закрепление отсутствует
6654	482276.95	2369167.53	Картометрический метод	5.0	Закрепление отсутствует
6655	482303.91	2369166.10	Картометрический метод	5.0	Закрепление отсутствует
6656	482304.06	2369161.65	Картометрический метод	5.0	Закрепление отсутствует
6657	482311.13	2369169.82	Картометрический метод	5.0	Закрепление отсутствует
6658	482325.38	2369166.37	Картометрический метод	5.0	Закрепление отсутствует
6659	482380.88	2369131.27	Картометрический метод	5.0	Закрепление отсутствует
6660	482404.62	2369111.59	Картометрический метод	5.0	Закрепление отсутствует
6661	482412.14	2369102.30	Картометрический метод	5.0	Закрепление отсутствует
6662	482421.30	2369094.35	Картометрический метод	5.0	Закрепление отсутствует
6663	482433.41	2369080.43	Картометрический метод	5.0	Закрепление отсутствует
6664	482456.45	2369067.38	Картометрический метод	5.0	Закрепление отсутствует

2. Сведения о характерных точках границ объекта

Обозначение характерных точек границ	Координаты, м		Метод определения координат характерной точки	Средняя квадратическая погрешность положения характерной точки (Mt), м	Описание обозначения точки на местности (при наличии)
	X	Y			
1	2	3	4	5	6
6665	482468.89	2369063.51	Картометрический метод	5.0	Закрепление отсутствует
6666	482488.16	2369063.97	Картометрический метод	5.0	Закрепление отсутствует
6667	482492.51	2369078.19	Картометрический метод	5.0	Закрепление отсутствует
6668	482489.05	2369083.20	Картометрический метод	5.0	Закрепление отсутствует
6669	482453.00	2369092.96	Картометрический метод	5.0	Закрепление отсутствует
6670	482443.01	2369107.06	Картометрический метод	5.0	Закрепление отсутствует
6671	482444.86	2369113.11	Картометрический метод	5.0	Закрепление отсутствует
6672	482472.96	2369102.67	Картометрический метод	5.0	Закрепление отсутствует
6673	482516.49	2369092.20	Картометрический метод	5.0	Закрепление отсутствует
6674	482513.71	2369076.31	Картометрический метод	5.0	Закрепление отсутствует
6675	482529.67	2369074.72	Картометрический метод	5.0	Закрепление отсутствует
6676	482555.81	2369054.21	Картометрический метод	5.0	Закрепление отсутствует
6677	482554.63	2369018.51	Картометрический метод	5.0	Закрепление отсутствует
6678	482558.67	2369006.18	Картометрический метод	5.0	Закрепление отсутствует
6679	482564.46	2369006.05	Картометрический метод	5.0	Закрепление отсутствует
6680	482581.56	2369010.59	Картометрический метод	5.0	Закрепление отсутствует
6681	482606.03	2369032.98	Картометрический метод	5.0	Закрепление отсутствует
6682	482707.28	2369065.72	Картометрический метод	5.0	Закрепление отсутствует
6683	482695.77	2369052.54	Картометрический метод	5.0	Закрепление отсутствует
6684	482664.31	2369027.75	Картометрический метод	5.0	Закрепление отсутствует
6685	482646.29	2369002.66	Картометрический метод	5.0	Закрепление отсутствует
6686	482643.79	2368991.12	Картометрический метод	5.0	Закрепление отсутствует
6687	482647.56	2368979.86	Картометрический метод	5.0	Закрепление отсутствует
6688	482651.01	2368974.87	Картометрический метод	5.0	Закрепление отсутствует
6689	482665.18	2368967.84	Картометрический метод	5.0	Закрепление отсутствует

2. Сведения о характерных точках границ объекта

Обозначение характерных точек границ	Координаты, м		Метод определения координат характерной точки	Средняя квадратическая погрешность положения характерной точки (Mt), м	Описание обозначения точки на местности (при наличии)
	X	Y			
1	2	3	4	5	6
6690	482667.82	2368964.61	Картометрический метод	5.0	Закрепление отсутствует
6691	482666.34	2368959.26	Картометрический метод	5.0	Закрепление отсутствует
6692	482653.87	2368942.52	Картометрический метод	5.0	Закрепление отсутствует
6693	482610.98	2368907.70	Картометрический метод	5.0	Закрепление отсутствует
6694	482606.82	2368901.62	Картометрический метод	5.0	Закрепление отсутствует
6695	482607.48	2368890.66	Картометрический метод	5.0	Закрепление отсутствует
6696	482604.73	2368879.84	Картометрический метод	5.0	Закрепление отсутствует
6697	482574.18	2368845.60	Картометрический метод	5.0	Закрепление отсутствует
6698	482554.52	2368821.36	Картометрический метод	5.0	Закрепление отсутствует
6699	482545.47	2368810.75	Картометрический метод	5.0	Закрепление отсутствует
6700	482519.12	2368757.89	Картометрический метод	5.0	Закрепление отсутствует
6701	482506.68	2368749.55	Картометрический метод	5.0	Закрепление отсутствует
6702	482508.66	2368770.21	Картометрический метод	5.0	Закрепление отсутствует
6703	482502.95	2368775.25	Картометрический метод	5.0	Закрепление отсутствует
6704	482497.18	2368775.38	Картометрический метод	5.0	Закрепление отсутствует
6705	482499.40	2368773.49	Картометрический метод	5.0	Закрепление отсутствует
6706	482501.31	2368770.00	Картометрический метод	5.0	Закрепление отсутствует
6707	482499.93	2368767.09	Картометрический метод	5.0	Закрепление отсутствует
6708	482493.01	2368764.87	Картометрический метод	5.0	Закрепление отсутствует
6709	482479.52	2368767.85	Картометрический метод	5.0	Закрепление отсутствует
6710	482457.72	2368779.67	Картометрический метод	5.0	Закрепление отсутствует
6711	482448.04	2368787.96	Картометрический метод	5.0	Закрепление отсутствует
6712	482429.95	2368768.43	Картометрический метод	5.0	Закрепление отсутствует
6713	482409.24	2368739.47	Картометрический метод	5.0	Закрепление отсутствует
6714	482400.27	2368719.54	Картометрический метод	5.0	Закрепление отсутствует

2. Сведения о характерных точках границ объекта

Обозначение характерных точек границ	Координаты, м		Метод определения координат характерной точки	Средняя квадратическая погрешность положения характерной точки (Mt), м	Описание обозначения точки на местности (при наличии)
	X	Y			
1	2	3	4	5	6
6715	482387.58	2368673.31	Картометрический метод	5.0	Закрепление отсутствует
6716	482378.09	2368661.54	Картометрический метод	5.0	Закрепление отсутствует
6717	482313.01	2368696.16	Картометрический метод	5.0	Закрепление отсутствует
6718	482111.61	2368840.34	Картометрический метод	5.0	Закрепление отсутствует
6719	482106.78	2368832.81	Картометрический метод	5.0	Закрепление отсутствует
6720	482047.92	2368683.49	Картометрический метод	5.0	Закрепление отсутствует
6721	482098.44	2368722.58	Картометрический метод	5.0	Закрепление отсутствует
6722	482114.43	2368720.09	Картометрический метод	5.0	Закрепление отсутствует
6723	482124.49	2368707.28	Картометрический метод	5.0	Закрепление отсутствует
6724	482133.43	2368706.99	Картометрический метод	5.0	Закрепление отсутствует
6725	482155.95	2368684.81	Картометрический метод	5.0	Закрепление отсутствует
6726	482170.97	2368652.16	Картометрический метод	5.0	Закрепление отсутствует
6727	482172.01	2368647.34	Картометрический метод	5.0	Закрепление отсутствует
6728	482291.87	2368507.88	Картометрический метод	5.0	Закрепление отсутствует
6729	482281.04	2368384.49	Картометрический метод	5.0	Закрепление отсутствует
6730	482298.63	2368363.01	Картометрический метод	5.0	Закрепление отсутствует
6731	482285.19	2368298.48	Картометрический метод	5.0	Закрепление отсутствует
6732	482273.53	2368271.18	Картометрический метод	5.0	Закрепление отсутствует
6733	482278.69	2368271.34	Картометрический метод	5.0	Закрепление отсутствует
6734	482284.48	2368270.92	Картометрический метод	5.0	Закрепление отсутствует
6735	482290.18	2368269.86	Картометрический метод	5.0	Закрепление отсутствует
6736	482293.29	2368269.00	Картометрический метод	5.0	Закрепление отсутствует
6737	482298.73	2368266.98	Картометрический метод	5.0	Закрепление отсутствует
6738	482303.29	2368264.90	Картометрический метод	5.0	Закрепление отсутствует
6739	482305.31	2368264.67	Картометрический метод	5.0	Закрепление отсутствует

2. Сведения о характерных точках границ объекта

Обозначение характерных точек границ	Координаты, м		Метод определения координат характерной точки	Средняя квадратическая погрешность положения характерной точки (Mt), м	Описание обозначения точки на местности (при наличии)
	X	Y			
1	2	3	4	5	6
6740	482307.33	2368264.85	Картометрический метод	5.0	Закрепление отсутствует
6741	482308.89	2368265.29	Картометрический метод	5.0	Закрепление отсутствует
6742	482311.39	2368269.24	Картометрический метод	5.0	Закрепление отсутствует
6743	482327.91	2368291.64	Картометрический метод	5.0	Закрепление отсутствует
6744	482349.72	2368320.43	Картометрический метод	5.0	Закрепление отсутствует
6745	482388.88	2368370.05	Картометрический метод	5.0	Закрепление отсутствует
6746	482441.53	2368433.55	Картометрический метод	5.0	Закрепление отсутствует
6747	482460.48	2368452.97	Картометрический метод	5.0	Закрепление отсутствует
6748	482480.58	2368470.65	Картометрический метод	5.0	Закрепление отсутствует
6749	482546.99	2368532.40	Картометрический метод	5.0	Закрепление отсутствует
6750	482551.97	2368537.83	Картометрический метод	5.0	Закрепление отсутствует
6751	482555.79	2368542.70	Картометрический метод	5.0	Закрепление отсутствует
6752	482562.23	2368552.11	Картометрический метод	5.0	Закрепление отсутствует
6535	482581.03	2368568.20	Картометрический метод	5.0	Закрепление отсутствует
6753	478557.78	2373201.57	Картометрический метод	5.0	Закрепление отсутствует
6754	478558.61	2373205.01	Картометрический метод	5.0	Закрепление отсутствует
6755	478546.99	2373266.18	Картометрический метод	5.0	Закрепление отсутствует
6756	478543.74	2373269.95	Картометрический метод	5.0	Закрепление отсутствует
6757	478532.24	2373270.59	Картометрический метод	5.0	Закрепление отсутствует
6758	478535.95	2373352.16	Картометрический метод	5.0	Закрепление отсутствует
6759	478528.41	2373427.13	Картометрический метод	5.0	Закрепление отсутствует
6760	478526.06	2373525.15	Картометрический метод	5.0	Закрепление отсутствует
6761	478528.61	2373542.81	Картометрический метод	5.0	Закрепление отсутствует
6762	478573.48	2373567.02	Картометрический метод	5.0	Закрепление отсутствует
6763	478582.65	2373577.94	Картометрический метод	5.0	Закрепление отсутствует

2. Сведения о характерных точках границ объекта

Обозначение характерных точек границ	Координаты, м		Метод определения координат характерной точки	Средняя квадратическая погрешность положения характерной точки (Mt), м	Описание обозначения точки на местности (при наличии)
	X	Y			
1	2	3	4	5	6
6764	478609.08	2373664.81	Картометрический метод	5.0	Закрепление отсутствует
6765	478613.50	2373674.12	Картометрический метод	5.0	Закрепление отсутствует
6766	478623.34	2373685.11	Картометрический метод	5.0	Закрепление отсутствует
6767	478622.70	2373694.96	Картометрический метод	5.0	Закрепление отсутствует
6768	478605.34	2373692.37	Картометрический метод	5.0	Закрепление отсутствует
6769	478597.92	2373682.14	Картометрический метод	5.0	Закрепление отсутствует
6770	478586.10	2373673.75	Картометрический метод	5.0	Закрепление отсутствует
6771	478561.42	2373666.63	Картометрический метод	5.0	Закрепление отсутствует
6772	478561.00	2373670.11	Картометрический метод	5.0	Закрепление отсутствует
6773	478584.69	2373682.93	Картометрический метод	5.0	Закрепление отсутствует
6774	478591.64	2373694.28	Картометрический метод	5.0	Закрепление отсутствует
6775	478594.15	2373706.84	Картометрический метод	5.0	Закрепление отсутствует
6776	478532.54	2373701.55	Картометрический метод	5.0	Закрепление отсутствует
6777	478530.30	2373699.74	Картометрический метод	5.0	Закрепление отсутствует
6778	478482.22	2373424.97	Картометрический метод	5.0	Закрепление отсутствует
6779	478468.32	2373348.53	Картометрический метод	5.0	Закрепление отсутствует
6780	478452.65	2373262.34	Картометрический метод	5.0	Закрепление отсутствует
6781	478446.18	2373226.72	Картометрический метод	5.0	Закрепление отсутствует
6782	478444.56	2373217.80	Картометрический метод	5.0	Закрепление отсутствует
6783	478438.09	2373182.18	Картометрический метод	5.0	Закрепление отсутствует
6784	478426.08	2373179.40	Картометрический метод	5.0	Закрепление отсутствует
6785	478359.54	2373164.02	Картометрический метод	5.0	Закрепление отсутствует
6786	478351.36	2373162.13	Картометрический метод	5.0	Закрепление отсутствует
6787	478341.23	2373159.79	Картометрический метод	5.0	Закрепление отсутствует
6788	478341.73	2373157.25	Картометрический метод	5.0	Закрепление отсутствует

2. Сведения о характерных точках границ объекта

Обозначение характерных точек границ	Координаты, м		Метод определения координат характерной точки	Средняя квадратическая погрешность положения характерной точки (Mt), м	Описание обозначения точки на местности (при наличии)
	X	Y			
1	2	3	4	5	6
6753	478557.78	2373201.57	Картометрический метод	5.0	Закрепление отсутствует
6789	478935.44	2372606.14	Картометрический метод	5.0	Закрепление отсутствует
6790	478964.23	2372609.16	Картометрический метод	5.0	Закрепление отсутствует
6791	478944.90	2372630.91	Картометрический метод	5.0	Закрепление отсутствует
6792	478946.83	2372639.27	Картометрический метод	5.0	Закрепление отсутствует
6793	478974.08	2372647.88	Картометрический метод	5.0	Закрепление отсутствует
6794	478989.20	2372643.31	Картометрический метод	5.0	Закрепление отсутствует
6795	479001.93	2372657.88	Картометрический метод	5.0	Закрепление отсутствует
6796	479011.38	2372659.65	Картометрический метод	5.0	Закрепление отсутствует
6797	479034.58	2372656.15	Картометрический метод	5.0	Закрепление отсутствует
6798	479041.69	2372662.91	Картометрический метод	5.0	Закрепление отсутствует
6799	479044.19	2372685.89	Картометрический метод	5.0	Закрепление отсутствует
6800	479034.64	2372691.29	Картометрический метод	5.0	Закрепление отсутствует
6801	479032.11	2372721.58	Картометрический метод	5.0	Закрепление отсутствует
6802	478978.27	2372745.54	Картометрический метод	5.0	Закрепление отсутствует
6803	478822.09	2372804.94	Картометрический метод	5.0	Закрепление отсутствует
6804	478807.92	2372813.44	Картометрический метод	5.0	Закрепление отсутствует
6805	478789.12	2372830.40	Картометрический метод	5.0	Закрепление отсутствует
6806	478759.13	2372846.10	Картометрический метод	5.0	Закрепление отсутствует
6807	478721.69	2372878.64	Картометрический метод	5.0	Закрепление отсутствует
6808	478662.07	2372920.03	Картометрический метод	5.0	Закрепление отсутствует
6809	478658.62	2372922.42	Картометрический метод	5.0	Закрепление отсутствует
6810	478622.03	2372877.78	Картометрический метод	5.0	Закрепление отсутствует
6811	478589.37	2372897.41	Картометрический метод	5.0	Закрепление отсутствует
6812	478596.26	2372907.32	Картометрический метод	5.0	Закрепление отсутствует

2. Сведения о характерных точках границ объекта

Обозначение характерных точек границ	Координаты, м		Метод определения координат характерной точки	Средняя квадратическая погрешность положения характерной точки (Mt), м	Описание обозначения точки на местности (при наличии)
	X	Y			
1	2	3	4	5	6
6813	478583.06	2372920.17	Картометрический метод	5.0	Закрепление отсутствует
6814	478582.33	2372937.26	Картометрический метод	5.0	Закрепление отсутствует
6815	478563.99	2372980.75	Картометрический метод	5.0	Закрепление отсутствует
6816	478586.99	2372994.72	Картометрический метод	5.0	Закрепление отсутствует
6817	478589.37	2373001.35	Картометрический метод	5.0	Закрепление отсутствует
6818	478577.68	2372999.69	Картометрический метод	5.0	Закрепление отсутствует
6819	478572.05	2373004.02	Картометрический метод	5.0	Закрепление отсутствует
6820	478556.31	2373002.47	Картометрический метод	5.0	Закрепление отсутствует
6821	478548.23	2373006.37	Картометрический метод	5.0	Закрепление отсутствует
6822	478540.42	2373022.52	Картометрический метод	5.0	Закрепление отсутствует
6823	478555.15	2373048.71	Картометрический метод	5.0	Закрепление отсутствует
6824	478556.12	2373058.72	Картометрический метод	5.0	Закрепление отсутствует
6825	478529.14	2373143.96	Картометрический метод	5.0	Закрепление отсутствует
6826	478529.55	2373151.63	Картометрический метод	5.0	Закрепление отсутствует
6827	478533.04	2373163.18	Картометрический метод	5.0	Закрепление отсутствует
6828	478554.40	2373187.46	Картометрический метод	5.0	Закрепление отсутствует
6829	478554.85	2373189.35	Картометрический метод	5.0	Закрепление отсутствует
6830	478343.81	2373146.44	Картометрический метод	5.0	Закрепление отсутствует
6831	478345.06	2373139.93	Картометрический метод	5.0	Закрепление отсутствует
6832	478527.91	2372858.48	Картометрический метод	5.0	Закрепление отсутствует
6833	478602.53	2372829.39	Картометрический метод	5.0	Закрепление отсутствует
6834	478626.47	2372813.99	Картометрический метод	5.0	Закрепление отсутствует
6835	478658.49	2372784.54	Картометрический метод	5.0	Закрепление отсутствует
6836	478910.24	2372650.07	Картометрический метод	5.0	Закрепление отсутствует
6837	478929.22	2372634.78	Картометрический метод	5.0	Закрепление отсутствует

2. Сведения о характерных точках границ объекта

Обозначение характерных точек границ	Координаты, м		Метод определения координат характерной точки	Средняя квадратическая погрешность положения характерной точки (Mt), м	Описание обозначения точки на местности (при наличии)
	X	Y			
1	2	3	4	5	6
6838	478934.20	2372625.02	Картометрический метод	5.0	Закрепление отсутствует
6789	478935.44	2372606.14	Картометрический метод	5.0	Закрепление отсутствует
6839	468974.03	2384317.98	Картометрический метод	5.0	Закрепление отсутствует
6840	468998.78	2384231.43	Картометрический метод	5.0	Закрепление отсутствует
6841	468992.01	2384275.32	Картометрический метод	5.0	Закрепление отсутствует
6842	468991.91	2384275.60	Картометрический метод	5.0	Закрепление отсутствует
6843	468991.29	2384277.84	Картометрический метод	5.0	Закрепление отсутствует
6844	468991.07	2384278.82	Картометрический метод	5.0	Закрепление отсутствует
6845	468990.80	2384280.31	Картометрический метод	5.0	Закрепление отсутствует
6846	468984.44	2384318.20	Картометрический метод	5.0	Закрепление отсутствует
6839	468974.03	2384317.98	Картометрический метод	5.0	Закрепление отсутствует
6847	468901.05	2384168.91	Картометрический метод	5.0	Закрепление отсутствует
6848	468920.94	2384170.98	Картометрический метод	5.0	Закрепление отсутствует
6849	468934.59	2384183.55	Картометрический метод	5.0	Закрепление отсутствует
6850	468949.72	2384195.20	Картометрический метод	5.0	Закрепление отсутствует
6851	468956.91	2384200.75	Картометрический метод	5.0	Закрепление отсутствует
6852	468958.05	2384201.62	Картометрический метод	5.0	Закрепление отсутствует
6853	468960.03	2384203.15	Картометрический метод	5.0	Закрепление отсутствует
6854	468977.14	2384210.08	Картометрический метод	5.0	Закрепление отсутствует
6855	468994.57	2384205.52	Картометрический метод	5.0	Закрепление отсутствует
6856	469011.68	2384203.84	Картометрический метод	5.0	Закрепление отсутствует
6857	469018.71	2384197.89	Картометрический метод	5.0	Закрепление отсутствует
6858	469026.66	2384194.97	Картометрический метод	5.0	Закрепление отсутствует
6859	468998.02	2384222.17	Картометрический метод	5.0	Закрепление отсутствует
6860	468993.78	2384218.96	Картометрический метод	5.0	Закрепление отсутствует

2. Сведения о характерных точках границ объекта

Обозначение характерных точек границ	Координаты, м		Метод определения координат характерной точки	Средняя квадратическая погрешность положения характерной точки (Mt), м	Описание обозначения точки на местности (при наличии)
	X	Y			
1	2	3	4	5	6
6861	468974.85	2384222.04	Картометрический метод	5.0	Закрепление отсутствует
6862	468961.84	2384220.00	Картометрический метод	5.0	Закрепление отсутствует
6863	468915.81	2384186.14	Картометрический метод	5.0	Закрепление отсутствует
6864	468894.68	2384182.13	Картометрический метод	5.0	Закрепление отсутствует
6865	468884.30	2384183.30	Картометрический метод	5.0	Закрепление отсутствует
6866	468884.11	2384183.07	Картометрический метод	5.0	Закрепление отсутствует
6867	468885.03	2384178.97	Картометрический метод	5.0	Закрепление отсутствует
6868	468888.50	2384173.93	Картометрический метод	5.0	Закрепление отсутствует
6847	468901.05	2384168.91	Картометрический метод	5.0	Закрепление отсутствует
6869	468993.77	2384219.07	Картометрический метод	5.0	Закрепление отсутствует
6870	468997.97	2384222.23	Картометрический метод	5.0	Закрепление отсутствует
6871	468998.78	2384231.37	Картометрический метод	5.0	Закрепление отсутствует
6872	468973.91	2384317.98	Картометрический метод	5.0	Закрепление отсутствует
6873	468973.24	2384317.97	Картометрический метод	5.0	Закрепление отсутствует
6874	468972.80	2384317.96	Картометрический метод	5.0	Закрепление отсутствует
6875	468966.55	2384297.82	Картометрический метод	5.0	Закрепление отсутствует
6876	468971.20	2384274.69	Картометрический метод	5.0	Закрепление отсутствует
6877	468976.65	2384247.85	Картометрический метод	5.0	Закрепление отсутствует
6878	468974.14	2384229.57	Картометрический метод	5.0	Закрепление отсутствует
6879	468934.24	2384218.18	Картометрический метод	5.0	Закрепление отсутствует
6880	468905.29	2384205.46	Картометрический метод	5.0	Закрепление отсутствует
6881	468891.97	2384193.08	Картометрический метод	5.0	Закрепление отсутствует
6882	468884.35	2384183.38	Картометрический метод	5.0	Закрепление отсутствует
6883	468894.67	2384182.27	Картометрический метод	5.0	Закрепление отсутствует
6884	468915.77	2384186.24	Картометрический метод	5.0	Закрепление отсутствует

2. Сведения о характерных точках границ объекта

Обозначение характерных точек границ	Координаты, м		Метод определения координат характерной точки	Средняя квадратическая погрешность положения характерной точки (Mt), м	Описание обозначения точки на местности (при наличии)
	X	Y			
1	2	3	4	5	6
6885	468961.82	2384220.08	Картометрический метод	5.0	Закрепление отсутствует
6886	468974.88	2384222.15	Картометрический метод	5.0	Закрепление отсутствует
6869	468993.77	2384219.07	Картометрический метод	5.0	Закрепление отсутствует
6887	468323.84	2384126.57	Картометрический метод	5.0	Закрепление отсутствует
6888	468336.38	2384118.44	Картометрический метод	5.0	Закрепление отсутствует
6889	468349.00	2384113.97	Картометрический метод	5.0	Закрепление отсутствует
6890	468348.32	2384124.98	Картометрический метод	5.0	Закрепление отсутствует
6891	468335.71	2384128.43	Картометрический метод	5.0	Закрепление отсутствует
6887	468323.84	2384126.57	Картометрический метод	5.0	Закрепление отсутствует
6892	477692.62	2372035.31	Картометрический метод	5.0	Закрепление отсутствует
6893	477691.67	2372034.34	Картометрический метод	5.0	Закрепление отсутствует
6894	477701.54	2372039.52	Картометрический метод	5.0	Закрепление отсутствует
6895	477741.69	2372072.08	Картометрический метод	5.0	Закрепление отсутствует
6896	477821.45	2372165.04	Картометрический метод	5.0	Закрепление отсутствует
6897	477813.25	2372160.27	Картометрический метод	5.0	Закрепление отсутствует
6898	477736.93	2372080.25	Картометрический метод	5.0	Закрепление отсутствует
6892	477692.62	2372035.31	Картометрический метод	5.0	Закрепление отсутствует
6899	478133.56	2372075.58	Картометрический метод	5.0	Закрепление отсутствует
6900	478124.76	2372098.18	Картометрический метод	5.0	Закрепление отсутствует
6901	478115.49	2372100.14	Картометрический метод	5.0	Закрепление отсутствует
6902	478111.86	2372108.59	Картометрический метод	5.0	Закрепление отсутствует
6903	478115.96	2372137.71	Картометрический метод	5.0	Закрепление отсутствует
6904	478110.77	2372139.99	Картометрический метод	5.0	Закрепление отсутствует
6905	478091.02	2372146.89	Картометрический метод	5.0	Закрепление отсутствует
6906	478068.72	2372151.38	Картометрический метод	5.0	Закрепление отсутствует

2. Сведения о характерных точках границ объекта

Обозначение характерных точек границ	Координаты, м		Метод определения координат характерной точки	Средняя квадратическая погрешность положения характерной точки (Mt), м	Описание обозначения точки на местности (при наличии)
	X	Y			
1	2	3	4	5	6
6907	478048.47	2372143.32	Картометрический метод	5.0	Закрепление отсутствует
6908	478024.71	2372141.63	Картометрический метод	5.0	Закрепление отсутствует
6909	478024.00	2372142.51	Картометрический метод	5.0	Закрепление отсутствует
6910	478004.34	2372167.26	Картометрический метод	5.0	Закрепление отсутствует
6911	477997.82	2372196.19	Картометрический метод	5.0	Закрепление отсутствует
6912	477998.73	2372223.20	Картометрический метод	5.0	Закрепление отсутствует
6913	477998.91	2372228.60	Картометрический метод	5.0	Закрепление отсутствует
6914	478002.01	2372231.65	Картометрический метод	5.0	Закрепление отсутствует
6915	478022.15	2372251.53	Картометрический метод	5.0	Закрепление отсутствует
6916	478022.57	2372251.74	Картометрический метод	5.0	Закрепление отсутствует
6917	478029.32	2372255.05	Картометрический метод	5.0	Закрепление отсутствует
6918	478032.09	2372260.23	Картометрический метод	5.0	Закрепление отсутствует
6919	478037.90	2372262.08	Картометрический метод	5.0	Закрепление отсутствует
6920	478039.97	2372260.29	Картометрический метод	5.0	Закрепление отсутствует
6921	478041.18	2372260.88	Картометрический метод	5.0	Закрепление отсутствует
6922	478051.93	2372259.55	Картометрический метод	5.0	Закрепление отсутствует
6923	478053.02	2372256.94	Картометрический метод	5.0	Закрепление отсутствует
6924	478054.02	2372257.34	Картометрический метод	5.0	Закрепление отсутствует
6925	478064.47	2372255.57	Картометрический метод	5.0	Закрепление отсутствует
6926	478070.76	2372247.48	Картометрический метод	5.0	Закрепление отсутствует
6927	478084.91	2372247.92	Картометрический метод	5.0	Закрепление отсутствует
6928	478090.50	2372249.25	Картометрический метод	5.0	Закрепление отсутствует
6929	478097.06	2372245.97	Картометрический метод	5.0	Закрепление отсутствует
6930	478098.73	2372262.99	Картометрический метод	5.0	Закрепление отсутствует
6931	478093.04	2372270.60	Картометрический метод	5.0	Закрепление отсутствует

2. Сведения о характерных точках границ объекта

Обозначение характерных точек границ	Координаты, м		Метод определения координат характерной точки	Средняя квадратическая погрешность положения характерной точки (Mt), м	Описание обозначения точки на местности (при наличии)
	X	Y			
1	2	3	4	5	6
6932	478095.58	2372275.81	Картометрический метод	5.0	Закрепление отсутствует
6933	478107.10	2372275.31	Картометрический метод	5.0	Закрепление отсутствует
6934	478110.62	2372276.65	Картометрический метод	5.0	Закрепление отсутствует
6935	478096.08	2372297.73	Картометрический метод	5.0	Закрепление отсутствует
6936	478106.58	2372302.55	Картометрический метод	5.0	Закрепление отсутствует
6937	478106.01	2372303.71	Картометрический метод	5.0	Закрепление отсутствует
6938	478107.73	2372310.51	Картометрический метод	5.0	Закрепление отсутствует
6939	478075.84	2372295.80	Картометрический метод	5.0	Закрепление отсутствует
6940	478000.72	2372261.13	Картометрический метод	5.0	Закрепление отсутствует
6941	477990.93	2372256.75	Картометрический метод	5.0	Закрепление отсутствует
6942	477985.39	2372254.43	Картометрический метод	5.0	Закрепление отсутствует
6943	477979.85	2372252.13	Картометрический метод	5.0	Закрепление отсутствует
6944	477958.45	2372243.21	Картометрический метод	5.0	Закрепление отсутствует
6945	477949.36	2372239.42	Картометрический метод	5.0	Закрепление отсутствует
6946	477825.05	2372167.13	Картометрический метод	5.0	Закрепление отсутствует
6947	477823.79	2372149.18	Картометрический метод	5.0	Закрепление отсутствует
6948	477829.38	2372135.14	Картометрический метод	5.0	Закрепление отсутствует
6949	477866.13	2372088.22	Картометрический метод	5.0	Закрепление отсутствует
6950	477874.36	2372065.63	Картометрический метод	5.0	Закрепление отсутствует
6951	477872.49	2372056.87	Картометрический метод	5.0	Закрепление отсутствует
6952	477874.07	2372053.47	Картометрический метод	5.0	Закрепление отсутствует
6953	477871.53	2372041.99	Картометрический метод	5.0	Закрепление отсутствует
6954	477875.10	2372034.59	Картометрический метод	5.0	Закрепление отсутствует
6955	477869.29	2372025.47	Картометрический метод	5.0	Закрепление отсутствует
6956	477870.45	2372018.56	Картометрический метод	5.0	Закрепление отсутствует

2. Сведения о характерных точках границ объекта

Обозначение характерных точек границ	Координаты, м		Метод определения координат характерной точки	Средняя квадратическая погрешность положения характерной точки (Mt), м	Описание обозначения точки на местности (при наличии)
	X	Y			
1	2	3	4	5	6
6957	477860.75	2372001.59	Картометрический метод	5.0	Закрепление отсутствует
6958	477869.74	2371981.49	Картометрический метод	5.0	Закрепление отсутствует
6959	477845.92	2371954.52	Картометрический метод	5.0	Закрепление отсутствует
6960	477845.07	2371951.23	Картометрический метод	5.0	Закрепление отсутствует
6961	477841.62	2371945.03	Картометрический метод	5.0	Закрепление отсутствует
6962	477837.33	2371921.25	Картометрический метод	5.0	Закрепление отсутствует
6963	477814.85	2371916.66	Картометрический метод	5.0	Закрепление отсутствует
6964	477803.87	2371950.09	Картометрический метод	5.0	Закрепление отсутствует
6965	477774.25	2371940.15	Картометрический метод	5.0	Закрепление отсутствует
6966	477764.34	2371941.51	Картометрический метод	5.0	Закрепление отсутствует
6967	477764.34	2371934.94	Картометрический метод	5.0	Закрепление отсутствует
6968	477764.66	2371925.31	Картометрический метод	5.0	Закрепление отсутствует
6969	477748.91	2371913.72	Картометрический метод	5.0	Закрепление отсутствует
6970	477756.35	2371854.81	Картометрический метод	5.0	Закрепление отсутствует
6971	477756.62	2371853.82	Картометрический метод	5.0	Закрепление отсутствует
6972	477764.96	2371823.60	Картометрический метод	5.0	Закрепление отсутствует
6973	477766.53	2371821.09	Картометрический метод	5.0	Закрепление отсутствует
6974	477768.67	2371817.68	Картометрический метод	5.0	Закрепление отсутствует
6975	477790.09	2371794.79	Картометрический метод	5.0	Закрепление отсутствует
6976	477816.69	2371772.87	Картометрический метод	5.0	Закрепление отсутствует
6977	477816.79	2371772.93	Картометрический метод	5.0	Закрепление отсутствует
6978	477833.61	2371783.93	Картометрический метод	5.0	Закрепление отсутствует
6979	477900.77	2371838.40	Картометрический метод	5.0	Закрепление отсутствует
6980	477952.96	2371866.64	Картометрический метод	5.0	Закрепление отсутствует
6981	477975.82	2371886.10	Картометрический метод	5.0	Закрепление отсутствует

2. Сведения о характерных точках границ объекта

Обозначение характерных точек границ	Координаты, м		Метод определения координат характерной точки	Средняя квадратическая погрешность положения характерной точки (Mt), м	Описание обозначения точки на местности (при наличии)
	X	Y			
1	2	3	4	5	6
6982	478000.54	2371919.60	Картометрический метод	5.0	Закрепление отсутствует
6983	477995.23	2371984.91	Картометрический метод	5.0	Закрепление отсутствует
6984	478003.19	2371983.38	Картометрический метод	5.0	Закрепление отсутствует
6985	478007.71	2371977.36	Картометрический метод	5.0	Закрепление отсутствует
6986	478008.05	2371974.80	Картометрический метод	5.0	Закрепление отсутствует
6987	478008.14	2371974.74	Картометрический метод	5.0	Закрепление отсутствует
6988	478008.31	2371983.71	Картометрический метод	5.0	Закрепление отсутствует
6989	478038.44	2371988.27	Картометрический метод	5.0	Закрепление отсутствует
6990	478066.02	2371974.26	Картометрический метод	5.0	Закрепление отсутствует
6991	478093.29	2371975.19	Картометрический метод	5.0	Закрепление отсутствует
6992	478115.02	2371978.60	Картометрический метод	5.0	Закрепление отсутствует
6993	478134.24	2372016.49	Картометрический метод	5.0	Закрепление отсутствует
6994	478132.85	2372033.80	Картометрический метод	5.0	Закрепление отсутствует
6995	478151.10	2372049.74	Картометрический метод	5.0	Закрепление отсутствует
6996	478159.19	2372065.68	Картометрический метод	5.0	Закрепление отсутствует
6997	478181.14	2372075.63	Картометрический метод	5.0	Закрепление отсутствует
6998	478181.15	2372075.94	Картометрический метод	5.0	Закрепление отсутствует
6999	478181.45	2372085.91	Картометрический метод	5.0	Закрепление отсутствует
7000	478181.15	2372086.22	Картометрический метод	5.0	Закрепление отсутствует
7001	478175.97	2372087.32	Картометрический метод	5.0	Закрепление отсутствует
6899	478133.56	2372075.58	Картометрический метод	5.0	Закрепление отсутствует
7002	478139.18	2372333.65	Картометрический метод	5.0	Закрепление отсутствует
7003	478131.90	2372326.74	Картометрический метод	5.0	Закрепление отсутствует
7004	478131.94	2372326.46	Картометрический метод	5.0	Закрепление отсутствует
7005	478152.45	2372331.58	Картометрический метод	5.0	Закрепление отсутствует

2. Сведения о характерных точках границ объекта

Обозначение характерных точек границ	Координаты, м		Метод определения координат характерной точки	Средняя квадратическая погрешность положения характерной точки (Mt), м	Описание обозначения точки на местности (при наличии)
	X	Y			
1	2	3	4	5	6
7006	478161.53	2372351.69	Картометрический метод	5.0	Закрепление отсутствует
7007	478172.09	2372368.81	Картометрический метод	5.0	Закрепление отсутствует
7008	478184.12	2372374.16	Картометрический метод	5.0	Закрепление отсутствует
7009	478166.01	2372375.49	Картометрический метод	5.0	Закрепление отсутствует
7010	478146.88	2372340.96	Картометрический метод	5.0	Закрепление отсутствует
7002	478139.18	2372333.65	Картометрический метод	5.0	Закрепление отсутствует
7011	477889.98	2372481.92	Картометрический метод	5.0	Закрепление отсутствует
7012	477867.34	2372496.12	Картометрический метод	5.0	Закрепление отсутствует
7013	477849.05	2372474.14	Картометрический метод	5.0	Закрепление отсутствует
7014	477870.22	2372429.33	Картометрический метод	5.0	Закрепление отсутствует
7015	477857.07	2372418.41	Картометрический метод	5.0	Закрепление отсутствует
7016	477867.91	2372396.17	Картометрический метод	5.0	Закрепление отсутствует
7017	477871.78	2372383.64	Картометрический метод	5.0	Закрепление отсутствует
7018	477876.85	2372376.52	Картометрический метод	5.0	Закрепление отсутствует
7019	477873.98	2372353.48	Картометрический метод	5.0	Закрепление отсутствует
7020	477866.44	2372345.56	Картометрический метод	5.0	Закрепление отсутствует
7021	477865.02	2372340.14	Картометрический метод	5.0	Закрепление отсутствует
7022	477852.87	2372322.33	Картометрический метод	5.0	Закрепление отсутствует
7023	477831.31	2372300.19	Картометрический метод	5.0	Закрепление отсутствует
7024	477834.51	2372297.76	Картометрический метод	5.0	Закрепление отсутствует
7025	477839.10	2372293.92	Картометрический метод	5.0	Закрепление отсутствует
7026	477786.01	2372230.12	Картометрический метод	5.0	Закрепление отсутствует
7027	477779.22	2372223.29	Картометрический метод	5.0	Закрепление отсутствует
7028	477779.11	2372223.14	Картометрический метод	5.0	Закрепление отсутствует
7029	477728.26	2372156.21	Картометрический метод	5.0	Закрепление отсутствует

2. Сведения о характерных точках границ объекта

Обозначение характерных точек границ	Координаты, м		Метод определения координат характерной точки	Средняя квадратическая погрешность положения характерной точки (Mt), м	Описание обозначения точки на местности (при наличии)
	X	Y			
1	2	3	4	5	6
7030	477685.16	2372108.28	Картометрический метод	5.0	Закрепление отсутствует
7031	477679.68	2372077.41	Картометрический метод	5.0	Закрепление отсутствует
7032	477669.64	2372056.67	Картометрический метод	5.0	Закрепление отсутствует
7033	477668.74	2372032.45	Картометрический метод	5.0	Закрепление отсутствует
7034	477714.20	2372078.55	Картометрический метод	5.0	Закрепление отсутствует
7035	477726.17	2372090.70	Картометрический метод	5.0	Закрепление отсутствует
7036	477803.87	2372172.16	Картометрический метод	5.0	Закрепление отсутствует
7037	477942.68	2372252.89	Картометрический метод	5.0	Закрепление отсутствует
7038	477980.14	2372268.49	Картометрический метод	5.0	Закрепление отсутствует
7039	477990.96	2372273.14	Картометрический метод	5.0	Закрепление отсутствует
7040	478061.40	2372305.65	Картометрический метод	5.0	Закрепление отсутствует
7041	478115.44	2372330.59	Картометрический метод	5.0	Закрепление отсутствует
7042	478125.30	2372340.52	Картометрический метод	5.0	Закрепление отсутствует
7043	478097.28	2372356.57	Картометрический метод	5.0	Закрепление отсутствует
7044	478062.13	2372376.71	Картометрический метод	5.0	Закрепление отсутствует
7045	478031.63	2372394.19	Картометрический метод	5.0	Закрепление отсутствует
7046	478014.08	2372404.24	Картометрический метод	5.0	Закрепление отсутствует
7047	478013.61	2372404.53	Картометрический метод	5.0	Закрепление отсутствует
7048	477974.29	2372429.11	Картометрический метод	5.0	Закрепление отсутствует
7049	477962.43	2372436.52	Картометрический метод	5.0	Закрепление отсутствует
7011	477889.98	2372481.92	Картометрический метод	5.0	Закрепление отсутствует
7050	478119.64	2372316.01	Картометрический метод	5.0	Закрепление отсутствует
7051	478114.00	2372313.41	Картометрический метод	5.0	Закрепление отсутствует
7052	478115.56	2372313.77	Картометрический метод	5.0	Закрепление отсутствует
7053	478122.65	2372304.00	Картометрический метод	5.0	Закрепление отсутствует

2. Сведения о характерных точках границ объекта

Обозначение характерных точек границ	Координаты, м		Метод определения координат характерной точки	Средняя квадратическая погрешность положения характерной точки (Mt), м	Описание обозначения точки на местности (при наличии)
	X	Y			
1	2	3	4	5	6
7054	478127.49	2372304.16	Картометрический метод	5.0	Закрепление отсутствует
7055	478139.07	2372316.70	Картометрический метод	5.0	Закрепление отсутствует
7056	478134.37	2372318.99	Картометрический метод	5.0	Закрепление отсутствует
7057	478131.49	2372326.35	Картометрический метод	5.0	Закрепление отсутствует
7058	478127.86	2372322.10	Картометрический метод	5.0	Закрепление отсутствует
7059	478126.42	2372320.42	Картометрический метод	5.0	Закрепление отсутствует
7060	478124.71	2372318.80	Картометрический метод	5.0	Закрепление отсутствует
7061	478124.48	2372318.65	Картометрический метод	5.0	Закрепление отсутствует
7062	478123.15	2372317.74	Картометрический метод	5.0	Закрепление отсутствует
7063	478123.04	2372317.66	Картометрический метод	5.0	Закрепление отсутствует
7064	478122.70	2372317.49	Картометрический метод	5.0	Закрепление отсутствует
7050	478119.64	2372316.01	Картометрический метод	5.0	Закрепление отсутствует
7065	478823.15	2374330.59	Картометрический метод	5.0	Закрепление отсутствует
7066	478821.51	2374333.16	Картометрический метод	5.0	Закрепление отсутствует
7067	478784.98	2374374.85	Картометрический метод	5.0	Закрепление отсутствует
7068	478786.70	2374362.70	Картометрический метод	5.0	Закрепление отсутствует
7069	478792.87	2374346.31	Картометрический метод	5.0	Закрепление отсутствует
7070	478820.14	2374331.22	Картометрический метод	5.0	Закрепление отсутствует
7065	478823.15	2374330.59	Картометрический метод	5.0	Закрепление отсутствует
7071	466882.75	2384533.37	Картометрический метод	5.0	Закрепление отсутствует
7072	466882.28	2384534.67	Картометрический метод	5.0	Закрепление отсутствует
7073	466873.26	2384561.91	Картометрический метод	5.0	Закрепление отсутствует
7074	466869.35	2384568.43	Картометрический метод	5.0	Закрепление отсутствует
7075	466866.15	2384565.01	Картометрический метод	5.0	Закрепление отсутствует
7076	466850.54	2384547.34	Картометрический метод	5.0	Закрепление отсутствует

2. Сведения о характерных точках границ объекта

Обозначение характерных точек границ	Координаты, м		Метод определения координат характерной точки	Средняя квадратическая погрешность положения характерной точки (Mt), м	Описание обозначения точки на местности (при наличии)
	X	Y			
1	2	3	4	5	6
7077	466792.92	2384475.55	Картометрический метод	5.0	Закрепление отсутствует
7078	466794.72	2384470.01	Картометрический метод	5.0	Закрепление отсутствует
7079	466792.37	2384466.53	Картометрический метод	5.0	Закрепление отсутствует
7080	466788.35	2384451.53	Картометрический метод	5.0	Закрепление отсутствует
7081	466788.48	2384448.70	Картометрический метод	5.0	Закрепление отсутствует
7082	466791.11	2384420.97	Картометрический метод	5.0	Закрепление отсутствует
7083	466789.09	2384418.40	Картометрический метод	5.0	Закрепление отсутствует
7084	466786.66	2384414.82	Картометрический метод	5.0	Закрепление отсутствует
7085	466782.95	2384404.09	Картометрический метод	5.0	Закрепление отсутствует
7086	466781.52	2384394.21	Картометрический метод	5.0	Закрепление отсутствует
7087	466744.84	2384340.74	Картометрический метод	5.0	Закрепление отсутствует
7088	466733.58	2384364.24	Картометрический метод	5.0	Закрепление отсутствует
7089	466729.56	2384379.24	Картометрический метод	5.0	Закрепление отсутствует
7090	466724.15	2384384.65	Картометрический метод	5.0	Закрепление отсутствует
7091	466721.56	2384386.64	Картометрический метод	5.0	Закрепление отсутствует
7092	466718.00	2384382.21	Картометрический метод	5.0	Закрепление отсутствует
7093	466725.11	2384370.79	Картометрический метод	5.0	Закрепление отсутствует
7094	466733.92	2384356.02	Картометрический метод	5.0	Закрепление отсутствует
7095	466712.09	2384316.89	Картометрический метод	5.0	Закрепление отсутствует
7096	466725.14	2384310.06	Картометрический метод	5.0	Закрепление отсутствует
7097	466728.56	2384309.98	Картометрический метод	5.0	Закрепление отсутствует
7098	466736.56	2384312.96	Картометрический метод	5.0	Закрепление отсутствует
7099	466745.04	2384319.91	Картометрический метод	5.0	Закрепление отсутствует
7100	466791.84	2384373.49	Картометрический метод	5.0	Закрепление отсутствует
7101	466816.90	2384405.22	Картометрический метод	5.0	Закрепление отсутствует

2. Сведения о характерных точках границ объекта

Обозначение характерных точек границ	Координаты, м		Метод определения координат характерной точки	Средняя квадратическая погрешность положения характерной точки (Mt), м	Описание обозначения точки на местности (при наличии)
	X	Y			
1	2	3	4	5	6
7102	466819.78	2384409.91	Картометрический метод	5.0	Закрепление отсутствует
7103	466821.55	2384417.79	Картометрический метод	5.0	Закрепление отсутствует
7104	466818.35	2384451.53	Картометрический метод	5.0	Закрепление отсутствует
7105	466879.18	2384529.34	Картометрический метод	5.0	Закрепление отсутствует
7071	466882.75	2384533.37	Картометрический метод	5.0	Закрепление отсутствует
7106	482124.42	2368707.28	Картометрический метод	5.0	Закрепление отсутствует
7107	482114.40	2368720.04	Картометрический метод	5.0	Закрепление отсутствует
7108	482098.45	2368722.53	Картометрический метод	5.0	Закрепление отсутствует
7109	482047.87	2368683.36	Картометрический метод	5.0	Закрепление отсутствует
7110	482043.51	2368672.31	Картометрический метод	5.0	Закрепление отсутствует
7111	482053.08	2368666.83	Картометрический метод	5.0	Закрепление отсутствует
7112	482060.69	2368668.51	Картометрический метод	5.0	Закрепление отсутствует
7113	482085.33	2368681.44	Картометрический метод	5.0	Закрепление отсутствует
7114	482106.66	2368707.87	Картометрический метод	5.0	Закрепление отсутствует
7106	482124.42	2368707.28	Картометрический метод	5.0	Закрепление отсутствует
7115	482244.42	2368270.06	Картометрический метод	5.0	Закрепление отсутствует
7116	482273.47	2368271.18	Картометрический метод	5.0	Закрепление отсутствует
7117	482285.14	2368298.50	Картометрический метод	5.0	Закрепление отсутствует
7118	482298.58	2368363.00	Картометрический метод	5.0	Закрепление отсутствует
7119	482280.99	2368384.47	Картометрический метод	5.0	Закрепление отсутствует
7120	482291.82	2368507.86	Картометрический метод	5.0	Закрепление отсутствует
7121	482172.03	2368647.24	Картометрический метод	5.0	Закрепление отсутствует
7122	482172.82	2368643.61	Картометрический метод	5.0	Закрепление отсутствует
7123	482177.19	2368623.35	Картометрический метод	5.0	Закрепление отсутствует
7124	482169.31	2368614.69	Картометрический метод	5.0	Закрепление отсутствует

2. Сведения о характерных точках границ объекта

Обозначение характерных точек границ	Координаты, м		Метод определения координат характерной точки	Средняя квадратическая погрешность положения характерной точки (Mt), м	Описание обозначения точки на местности (при наличии)
	X	Y			
1	2	3	4	5	6
7125	482162.19	2368606.87	Картометрический метод	5.0	Закрепление отсутствует
7126	482160.06	2368592.35	Картометрический метод	5.0	Закрепление отсутствует
7127	482157.63	2368580.01	Картометрический метод	5.0	Закрепление отсутствует
7128	482163.25	2368570.05	Картометрический метод	5.0	Закрепление отсутствует
7129	482202.73	2368574.61	Картометрический метод	5.0	Закрепление отсутствует
7130	482213.15	2368571.72	Картометрический метод	5.0	Закрепление отсутствует
7131	482215.97	2368568.73	Картометрический метод	5.0	Закрепление отсутствует
7132	482223.35	2368560.92	Картометрический метод	5.0	Закрепление отсутствует
7133	482227.91	2368549.97	Картометрический метод	5.0	Закрепление отсутствует
7134	482225.78	2368542.13	Картометрический метод	5.0	Закрепление отсутствует
7135	482218.54	2368533.60	Картометрический метод	5.0	Закрепление отсутствует
7136	482207.39	2368528.03	Картометрический метод	5.0	Закрепление отсутствует
7137	482202.43	2368525.55	Картометрический метод	5.0	Закрепление отсутствует
7138	482180.45	2368523.94	Картометрический метод	5.0	Закрепление отсутствует
7139	482155.19	2368499.76	Картометрический метод	5.0	Закрепление отсутствует
7140	482187.14	2368497.33	Картометрический метод	5.0	Закрепление отсутствует
7141	482208.05	2368487.44	Картометрический метод	5.0	Закрепление отсутствует
7142	482224.88	2368478.39	Картометрический метод	5.0	Закрепление отсутствует
7143	482225.03	2368478.31	Картометрический метод	5.0	Закрепление отсутствует
7144	482235.74	2368468.11	Картометрический метод	5.0	Закрепление отсутствует
7145	482237.57	2368460.29	Картометрический метод	5.0	Закрепление отсутствует
7146	482238.10	2368445.54	Картометрический метод	5.0	Закрепление отсутствует
7147	482247.23	2368413.89	Картометрический метод	5.0	Закрепление отсутствует
7148	482258.59	2368383.86	Картометрический метод	5.0	Закрепление отсутствует
7149	482265.08	2368356.48	Картометрический метод	5.0	Закрепление отсутствует

2. Сведения о характерных точках границ объекта

Обозначение характерных точек границ	Координаты, м		Метод определения координат характерной точки	Средняя квадратическая погрешность положения характерной точки (Mt), м	Описание обозначения точки на местности (при наличии)
	X	Y			
1	2	3	4	5	6
7150	482265.86	2368353.18	Картометрический метод	5.0	Закрепление отсутствует
7151	482263.91	2368327.54	Картометрический метод	5.0	Закрепление отсутствует
7152	482250.39	2368304.87	Картометрический метод	5.0	Закрепление отсутствует
7153	482223.82	2368280.52	Картометрический метод	5.0	Закрепление отсутствует
7154	482205.15	2368267.24	Картометрический метод	5.0	Закрепление отсутствует
7155	482202.29	2368265.20	Картометрический метод	5.0	Закрепление отсутствует
7156	482244.32	2368270.05	Картометрический метод	5.0	Закрепление отсутствует
7115	482244.42	2368270.06	Картометрический метод	5.0	Закрепление отсутствует
7157	482335.32	2368834.25	Картометрический метод	5.0	Закрепление отсутствует
7158	482339.41	2368847.32	Картометрический метод	5.0	Закрепление отсутствует
7159	482339.44	2368847.42	Картометрический метод	5.0	Закрепление отсутствует
7160	482333.89	2368862.17	Картометрический метод	5.0	Закрепление отсутствует
7161	482323.75	2368869.96	Картометрический метод	5.0	Закрепление отсутствует
7162	482321.30	2368858.53	Картометрический метод	5.0	Закрепление отсутствует
7163	482322.97	2368853.13	Картометрический метод	5.0	Закрепление отсутствует
7157	482335.32	2368834.25	Картометрический метод	5.0	Закрепление отсутствует
7164	482304.07	2369161.59	Картометрический метод	5.0	Закрепление отсутствует
7165	482304.82	2369139.27	Картометрический метод	5.0	Закрепление отсутствует
7166	482337.36	2369150.71	Картометрический метод	5.0	Закрепление отсутствует
7167	482356.47	2369134.00	Картометрический метод	5.0	Закрепление отсутствует
7168	482357.18	2369118.22	Картометрический метод	5.0	Закрепление отсутствует
7169	482363.54	2369105.49	Картометрический метод	5.0	Закрепление отсутствует
7170	482370.89	2369104.53	Картометрический метод	5.0	Закрепление отсутствует
7171	482393.49	2369118.49	Картометрический метод	5.0	Закрепление отсутствует
7172	482403.87	2369109.48	Картометрический метод	5.0	Закрепление отсутствует

2. Сведения о характерных точках границ объекта

Обозначение характерных точек границ	Координаты, м		Метод определения координат характерной точки	Средняя квадратическая погрешность положения характерной точки (Mt), м	Описание обозначения точки на местности (при наличии)
	X	Y			
1	2	3	4	5	6
7173	482411.23	2369103.10	Картометрический метод	5.0	Закрепление отсутствует
7174	482411.35	2369103.19	Картометрический метод	5.0	Закрепление отсутствует
7175	482404.58	2369111.55	Картометрический метод	5.0	Закрепление отсутствует
7176	482380.85	2369131.23	Картометрический метод	5.0	Закрепление отсутствует
7177	482325.36	2369166.32	Картометрический метод	5.0	Закрепление отсутствует
7178	482311.15	2369169.76	Картометрический метод	5.0	Закрепление отсутствует
7164	482304.07	2369161.59	Картометрический метод	5.0	Закрепление отсутствует
7179	482448.00	2368787.99	Картометрический метод	5.0	Закрепление отсутствует
7180	482434.39	2368799.64	Картометрический метод	5.0	Закрепление отсутствует
7181	482425.03	2368811.31	Картометрический метод	5.0	Закрепление отсутствует
7182	482422.60	2368811.96	Картометрический метод	5.0	Закрепление отсутствует
7183	482355.62	2368721.25	Картометрический метод	5.0	Закрепление отсутствует
7184	482342.52	2368712.44	Картометрический метод	5.0	Закрепление отсутствует
7185	482147.04	2368913.74	Картометрический метод	5.0	Закрепление отсутствует
7186	482120.82	2368936.69	Картометрический метод	5.0	Закрепление отсутствует
7187	482088.93	2368875.80	Картометрический метод	5.0	Закрепление отсутствует
7188	482102.88	2368868.81	Картометрический метод	5.0	Закрепление отсутствует
7189	482120.35	2368853.97	Картометрический метод	5.0	Закрепление отсутствует
7190	482111.64	2368840.38	Картометрический метод	5.0	Закрепление отсутствует
7191	482313.04	2368696.20	Картометрический метод	5.0	Закрепление отсутствует
7192	482378.08	2368661.60	Картометрический метод	5.0	Закрепление отсутствует
7193	482387.53	2368673.33	Картометрический метод	5.0	Закрепление отсутствует
7194	482400.22	2368719.56	Картометрический метод	5.0	Закрепление отсутствует
7195	482409.20	2368739.50	Картометрический метод	5.0	Закрепление отсутствует
7196	482429.91	2368768.46	Картометрический метод	5.0	Закрепление отсутствует

2. Сведения о характерных точках границ объекта

Обозначение характерных точек границ	Координаты, м		Метод определения координат характерной точки	Средняя квадратическая погрешность положения характерной точки (Mt), м	Описание обозначения точки на местности (при наличии)
	X	Y			
1	2	3	4	5	6
7179	482448.00	2368787.99	Картометрический метод	5.0	Закрепление отсутствует
7197	482545.34	2368810.60	Картометрический метод	5.0	Закрепление отсутствует
7198	482540.80	2368805.28	Картометрический метод	5.0	Закрепление отсутствует
7199	482522.27	2368796.36	Картометрический метод	5.0	Закрепление отсутствует
7200	482506.12	2368798.27	Картометрический метод	5.0	Закрепление отсутствует
7201	482490.26	2368799.88	Картометрический метод	5.0	Закрепление отсутствует
7202	482484.62	2368797.42	Картометрический метод	5.0	Закрепление отсутствует
7203	482481.81	2368792.93	Картометрический метод	5.0	Закрепление отсутствует
7204	482485.29	2368789.29	Картометрический метод	5.0	Закрепление отсутствует
7205	482486.16	2368784.57	Картометрический метод	5.0	Закрепление отсутствует
7206	482490.57	2368781.03	Картометрический метод	5.0	Закрепление отсутствует
7207	482497.11	2368775.44	Картометрический метод	5.0	Закрепление отсутствует
7208	482502.97	2368775.30	Картометрический метод	5.0	Закрепление отсутствует
7209	482508.71	2368770.23	Картометрический метод	5.0	Закрепление отсутствует
7210	482506.74	2368749.65	Картометрический метод	5.0	Закрепление отсутствует
7211	482519.08	2368757.92	Картометрический метод	5.0	Закрепление отсутствует
7197	482545.34	2368810.60	Картометрический метод	5.0	Закрепление отсутствует
7212	482558.69	2369006.13	Картометрический метод	5.0	Закрепление отсутствует
7213	482561.14	2368998.64	Картометрический метод	5.0	Закрепление отсутствует
7214	482597.13	2369006.40	Картометрический метод	5.0	Закрепление отсутствует
7215	482618.55	2369005.70	Картометрический метод	5.0	Закрепление отсутствует
7216	482617.08	2368976.19	Картометрический метод	5.0	Закрепление отсутствует
7217	482613.89	2368969.62	Картометрический метод	5.0	Закрепление отсутствует
7218	482607.48	2368939.58	Картометрический метод	5.0	Закрепление отсутствует
7219	482605.81	2368918.56	Картометрический метод	5.0	Закрепление отсутствует

2. Сведения о характерных точках границ объекта

Обозначение характерных точек границ	Координаты, м		Метод определения координат характерной точки	Средняя квадратическая погрешность положения характерной точки (Mt), м	Описание обозначения точки на местности (при наличии)
	X	Y			
1	2	3	4	5	6
7220	482606.82	2368901.70	Картометрический метод	5.0	Закрепление отсутствует
7221	482610.94	2368907.73	Картометрический метод	5.0	Закрепление отсутствует
7222	482653.83	2368942.55	Картометрический метод	5.0	Закрепление отсутствует
7223	482666.29	2368959.28	Картометрический метод	5.0	Закрепление отсутствует
7224	482667.76	2368964.60	Картометрический метод	5.0	Закрепление отсутствует
7225	482665.15	2368967.80	Картометрический метод	5.0	Закрепление отсутствует
7226	482650.98	2368974.83	Картометрический метод	5.0	Закрепление отсутствует
7227	482647.51	2368979.84	Картометрический метод	5.0	Закрепление отсутствует
7228	482643.74	2368991.12	Картометрический метод	5.0	Закрепление отсутствует
7229	482646.24	2369002.68	Картометрический метод	5.0	Закрепление отсутствует
7230	482664.27	2369027.78	Картометрический метод	5.0	Закрепление отсутствует
7231	482695.74	2369052.58	Картометрический метод	5.0	Закрепление отсутствует
7232	482707.12	2369065.62	Картометрический метод	5.0	Закрепление отсутствует
7233	482606.06	2369032.94	Картометрический метод	5.0	Закрепление отсутствует
7234	482581.58	2369010.54	Картометрический метод	5.0	Закрепление отсутствует
7235	482564.47	2369006.00	Картометрический метод	5.0	Закрепление отсутствует
7212	482558.69	2369006.13	Картометрический метод	5.0	Закрепление отсутствует
7236	482513.66	2369076.32	Картометрический метод	5.0	Закрепление отсутствует
7237	482516.43	2369092.16	Картометрический метод	5.0	Закрепление отсутствует
7238	482472.95	2369102.62	Картометрический метод	5.0	Закрепление отсутствует
7239	482444.89	2369113.04	Картометрический метод	5.0	Закрепление отсутствует
7240	482443.06	2369107.07	Картометрический метод	5.0	Закрепление отсутствует
7241	482453.03	2369093.00	Картометрический метод	5.0	Закрепление отсутствует
7242	482489.08	2369083.24	Картометрический метод	5.0	Закрепление отсутствует
7243	482492.56	2369078.20	Картометрический метод	5.0	Закрепление отсутствует

2. Сведения о характерных точках границ объекта

Обозначение характерных точек границ	Координаты, м		Метод определения координат характерной точки	Средняя квадратическая погрешность положения характерной точки (Mt), м	Описание обозначения точки на местности (при наличии)
	X	Y			
1	2	3	4	5	6
7244	482488.20	2369063.92	Картометрический метод	5.0	Закрепление отсутствует
7245	482468.88	2369063.46	Картометрический метод	5.0	Закрепление отсутствует
7246	482456.43	2369067.33	Картометрический метод	5.0	Закрепление отсутствует
7247	482433.52	2369080.31	Картометрический метод	5.0	Закрепление отсутствует
7248	482443.69	2369068.60	Картометрический метод	5.0	Закрепление отсутствует
7249	482457.47	2369030.44	Картометрический метод	5.0	Закрепление отсутствует
7250	482474.60	2369030.05	Картометрический метод	5.0	Закрепление отсутствует
7251	482485.90	2369047.56	Картометрический метод	5.0	Закрепление отсутствует
7252	482502.95	2369077.38	Картометрический метод	5.0	Закрепление отсутствует
7236	482513.66	2369076.32	Картометрический метод	5.0	Закрепление отсутствует
7253	482203.87	2369031.09	Картометрический метод	5.0	Закрепление отсутствует
7254	482212.34	2369038.68	Картометрический метод	5.0	Закрепление отсутствует
7255	482217.59	2369048.36	Картометрический метод	5.0	Закрепление отсутствует
7256	482215.24	2369070.91	Картометрический метод	5.0	Закрепление отсутствует
7257	482215.21	2369071.01	Картометрический метод	5.0	Закрепление отсутствует
7258	482204.43	2369104.48	Картометрический метод	5.0	Закрепление отсутствует
7259	482203.49	2369107.42	Картометрический метод	5.0	Закрепление отсутствует
7260	482206.94	2369121.68	Картометрический метод	5.0	Закрепление отсутствует
7261	482215.24	2369127.91	Картометрический метод	5.0	Закрепление отсутствует
7262	482222.57	2369137.72	Картометрический метод	5.0	Закрепление отсутствует
7263	482224.92	2369147.97	Картометрический метод	5.0	Закрепление отсутствует
7264	482223.95	2369166.50	Картометрический метод	5.0	Закрепление отсутствует
7265	482227.42	2369175.36	Картометрический метод	5.0	Закрепление отсутствует
7266	482234.20	2369183.66	Картометрический метод	5.0	Закрепление отсутствует
7267	482243.05	2369185.04	Картометрический метод	5.0	Закрепление отсутствует

2. Сведения о характерных точках границ объекта

Обозначение характерных точек границ	Координаты, м		Метод определения координат характерной точки	Средняя квадратическая погрешность положения характерной точки (Mt), м	Описание обозначения точки на местности (при наличии)
	X	Y			
1	2	3	4	5	6
7268	482251.77	2369179.65	Картометрический метод	5.0	Закрепление отсутствует
7269	482267.39	2369168.03	Картометрический метод	5.0	Закрепление отсутствует
7270	482276.90	2369167.53	Картометрический метод	5.0	Закрепление отсутствует
7271	482274.51	2369175.10	Картометрический метод	5.0	Закрепление отсутствует
7272	482263.99	2369185.17	Картометрический метод	5.0	Закрепление отсутствует
7273	482250.64	2369192.28	Картометрический метод	5.0	Закрепление отсутствует
7274	482238.89	2369206.85	Картометрический метод	5.0	Закрепление отсутствует
7275	482223.02	2369210.13	Картометрический метод	5.0	Закрепление отсутствует
7276	482211.09	2369206.15	Картометрический метод	5.0	Закрепление отсутствует
7277	482206.77	2369192.87	Картометрический метод	5.0	Закрепление отсутствует
7278	482212.02	2369167.91	Картометрический метод	5.0	Закрепление отсутствует
7279	482190.44	2369129.78	Картометрический метод	5.0	Закрепление отсутствует
7280	482203.48	2369092.81	Картометрический метод	5.0	Закрепление отсутствует
7281	482203.62	2369078.61	Картометрический метод	5.0	Закрепление отсутствует
7282	482197.93	2369065.75	Картометрический метод	5.0	Закрепление отсутствует
7283	482189.27	2369057.91	Картометрический метод	5.0	Закрепление отсутствует
7284	482189.23	2369050.99	Картометрический метод	5.0	Закрепление отсутствует
7253	482203.87	2369031.09	Картометрический метод	5.0	Закрепление отсутствует
7285	486604.30	2366957.45	Картометрический метод	5.0	Закрепление отсутствует
7286	486628.15	2366966.81	Картометрический метод	5.0	Закрепление отсутствует
7287	486658.81	2366974.67	Картометрический метод	5.0	Закрепление отсутствует
7288	486668.83	2366977.24	Картометрический метод	5.0	Закрепление отсутствует
7289	486674.86	2366979.09	Картометрический метод	5.0	Закрепление отсутствует
7290	486690.08	2366996.73	Картометрический метод	5.0	Закрепление отсутствует
7291	486704.53	2367029.46	Картометрический метод	5.0	Закрепление отсутствует

2. Сведения о характерных точках границ объекта

Обозначение характерных точек границ	Координаты, м		Метод определения координат характерной точки	Средняя квадратическая погрешность положения характерной точки (Mt), м	Описание обозначения точки на местности (при наличии)
	X	Y			
1	2	3	4	5	6
7292	486711.06	2367016.38	Картометрический метод	5.0	Закрепление отсутствует
7293	486715.95	2367049.13	Картометрический метод	5.0	Закрепление отсутствует
7294	486714.22	2367070.76	Картометрический метод	5.0	Закрепление отсутствует
7295	486709.01	2367089.08	Картометрический метод	5.0	Закрепление отсутствует
7296	486705.21	2367095.61	Картометрический метод	5.0	Закрепление отсутствует
7297	486699.91	2367092.13	Картометрический метод	5.0	Закрепление отсутствует
7298	486694.99	2367031.34	Картометрический метод	5.0	Закрепление отсутствует
7299	486692.99	2367021.88	Картометрический метод	5.0	Закрепление отсутствует
7300	486680.90	2367000.80	Картометрический метод	5.0	Закрепление отсутствует
7301	486663.44	2366983.54	Картометрический метод	5.0	Закрепление отсутствует
7302	486652.18	2366976.86	Картометрический метод	5.0	Закрепление отсутствует
7303	486632.41	2366970.96	Картометрический метод	5.0	Закрепление отсутствует
7304	486624.09	2366971.74	Картометрический метод	5.0	Закрепление отсутствует
7305	486598.69	2366995.30	Картометрический метод	5.0	Закрепление отсутствует
7306	486595.25	2367018.37	Картометрический метод	5.0	Закрепление отсутствует
7307	486597.24	2367023.11	Картометрический метод	5.0	Закрепление отсутствует
7308	486569.30	2366996.14	Картометрический метод	5.0	Закрепление отсутствует
7309	486572.71	2366984.14	Картометрический метод	5.0	Закрепление отсутствует
7310	486574.80	2366980.89	Картометрический метод	5.0	Закрепление отсутствует
7311	486582.39	2366969.11	Картометрический метод	5.0	Закрепление отсутствует
7312	486587.17	2366961.72	Картометрический метод	5.0	Закрепление отсутствует
7285	486604.30	2366957.45	Картометрический метод	5.0	Закрепление отсутствует
7313	486849.16	2366435.76	Картометрический метод	5.0	Закрепление отсутствует
7314	486846.64	2366460.29	Картометрический метод	5.0	Закрепление отсутствует
7315	486844.07	2366468.13	Картометрический метод	5.0	Закрепление отсутствует

2. Сведения о характерных точках границ объекта

Обозначение характерных точек границ	Координаты, м		Метод определения координат характерной точки	Средняя квадратическая погрешность положения характерной точки (Mt), м	Описание обозначения точки на местности (при наличии)
	X	Y			
1	2	3	4	5	6
7316	486837.03	2366474.26	Картометрический метод	5.0	Закрепление отсутствует
7317	486801.47	2366469.64	Картометрический метод	5.0	Закрепление отсутствует
7318	486791.66	2366470.92	Картометрический метод	5.0	Закрепление отсутствует
7319	486792.67	2366469.92	Картометрический метод	5.0	Закрепление отсутствует
7320	486802.37	2366468.22	Картометрический метод	5.0	Закрепление отсутствует
7321	486816.68	2366468.64	Картометрический метод	5.0	Закрепление отсутствует
7322	486824.22	2366465.70	Картометрический метод	5.0	Закрепление отсутствует
7313	486849.16	2366435.76	Картометрический метод	5.0	Закрепление отсутствует

3. Сведения о характерных точках части (частей) границы объекта

Обозначение характерных точек части границы	Координаты, м		Метод определения координат характерной точки	Средняя квадратическая погрешность положения характерной точки (Mt), м	Описание обозначения точки на местности (при наличии)
	X	Y			
1	2	3	4	5	6
-	-	-	-	-	-

Раздел 3

Сведения о местоположении измененных (уточненных) границ объекта

1. Система координат -

2. Сведения о характерных точках границ объекта

Обозначение характерных точек границ	Существующие координаты, м		Измененные (уточненные) координаты, м		Метод определения координат характерной точки	Средняя квадратическая погрешность положения характерной точки (Mt), м	Описание обозначения точки на местности (при наличии)
	X	Y	X	Y			
1	2	3	4	5	6	7	8
-	-	-	-	-	-	-	

3. Сведения о характерных точках части (частей) границы объекта

Обозначение характерных точек части границы	Существующие координаты, м		Измененные (уточненные) координаты, м		Метод определения координат характерной точки	Средняя квадратическая погрешность положения характерной точки (Mt), м	Описание обозначения точки на местности (при наличии)
	X	Y	X	Y			
1	2	3	4	5	6	7	8
-	-	-	-	-	-	-	

ТЕКСТОВОЕ ОПИСАНИЕ
местоположения границ населенных пунктов, территориальных зон

Прохождение границы		Описание прохождения границы
от точки	до точки	
1	2	3
-	-	-

ГРАФИЧЕСКОЕ ОПИСАНИЕ

местоположения границ населенных пунктов, территориальных зон, особо охраняемых природных территорий, зон с особыми условиями использования территории

Производственная зона сельскохозяйственных предприятий III класса опасности

(наименование объекта, местоположение границ которого описано (далее - объект))

Раздел 1

Сведения об объекте

№ п/п	Характеристики объекта	Описание характеристик
1	2	3
1.	Местоположение объекта	Ленинградская область, м.р-н Волховский, с.п Пашское
2.	Площадь объекта +/- величина погрешности определения площади (Р +/- Дельта Р)	273807 +/- 9157 м²
3.	Иные характеристики объекта	-

Раздел 2

Сведения о местоположении границ объекта

1. Система координат МСК 47 зона 2

2. Сведения о характерных точках границ объекта

Обозначение характерных точек границ	Координаты, м		Метод определения координат характерной точки	Средняя квадратическая погрешность положения характерной точки (Mt), м	Описание обозначения точки на местности (при наличии)
	X	Y			
1	2	3	4	5	6
1	483493.49	2359574.40	Картометрический метод	5.0	Закрепление отсутствует
2	483724.19	2359168.64	Картометрический метод	5.0	Закрепление отсутствует
3	484230.90	2359465.84	Картометрический метод	5.0	Закрепление отсутствует
4	484015.18	2359868.42	Картометрический метод	5.0	Закрепление отсутствует
1	483493.49	2359574.40	Картометрический метод	5.0	Закрепление отсутствует

3. Сведения о характерных точках части (частей) границы объекта

Обозначение характерных точек части границы	Координаты, м		Метод определения координат характерной точки	Средняя квадратическая погрешность положения характерной точки (Mt), м	Описание обозначения точки на местности (при наличии)
	X	Y			
1	2	3	4	5	6
-	-	-	-	-	-

Раздел 3

Сведения о местоположении измененных (уточненных) границ объекта

1. Система координат -

2. Сведения о характерных точках границ объекта

Обозначение характерных точек границ	Существующие координаты, м		Измененные (уточненные) координаты, м		Метод определения координат характерной точки	Средняя квадратическая погрешность положения характерной точки (Mt), м	Описание обозначения точки на местности (при наличии)
	X	Y	X	Y			
1	2	3	4	5	6	7	8
-	-	-	-	-	-	-	

3. Сведения о характерных точках части (частей) границы объекта

Обозначение характерных точек части границы	Существующие координаты, м		Измененные (уточненные) координаты, м		Метод определения координат характерной точки	Средняя квадратическая погрешность положения характерной точки (Mt), м	Описание обозначения точки на местности (при наличии)
	X	Y	X	Y			
1	2	3	4	5	6	7	8
-	-	-	-	-	-	-	

ТЕКСТОВОЕ ОПИСАНИЕ
местоположения границ населенных пунктов, территориальных зон

Прохождение границы		Описание прохождения границы
от точки	до точки	
1	2	3
-	-	-

ГРАФИЧЕСКОЕ ОПИСАНИЕ

местоположения границ населенных пунктов, территориальных зон, особо охраняемых природных территорий, зон с особыми условиями использования территории

Производственная зона сельскохозяйственных предприятий IV и V классов опасности

(наименование объекта, местоположение границ которого описано (далее - объект))

Раздел 1

Сведения об объекте

№ п/п	Характеристики объекта	Описание характеристик
1	2	3
1.	Местоположение объекта	Ленинградская область, м.р-н Волховский, с.п Пашское
2.	Площадь объекта +/- величина погрешности определения площади (Р +/- Дельта Р)	187406 +/- 7576 м²
3.	Иные характеристики объекта	-

Раздел 2

Сведения о местоположении границ объекта

1. Система координат МСК 47 зона 2

2. Сведения о характерных точках границ объекта

Обозначение характерных точек границ	Координаты, м		Метод определения координат характерной точки	Средняя квадратическая погрешность положения характерной точки (Mt), м	Описание обозначения точки на местности (при наличии)
	X	Y			
1	2	3	4	5	6
1	483367.40	2358705.88	Картометрический метод	5.0	Закрепление отсутствует
2	483346.58	2358654.97	Картометрический метод	5.0	Закрепление отсутствует
3	483430.73	2358620.55	Картометрический метод	5.0	Закрепление отсутствует
4	483451.54	2358671.47	Картометрический метод	5.0	Закрепление отсутствует
1	483367.40	2358705.88	Картометрический метод	5.0	Закрепление отсутствует
5	491808.44	2362837.88	Картометрический метод	5.0	Закрепление отсутствует
6	491807.98	2362834.40	Картометрический метод	5.0	Закрепление отсутствует
7	491829.24	2362751.95	Картометрический метод	5.0	Закрепление отсутствует
8	491836.75	2362722.78	Картометрический метод	5.0	Закрепление отсутствует
9	491841.24	2362719.51	Картометрический метод	5.0	Закрепление отсутствует
10	491846.99	2362720.71	Картометрический метод	5.0	Закрепление отсутствует
11	491868.58	2362725.19	Картометрический метод	5.0	Закрепление отсутствует
12	491872.06	2362725.90	Картометрический метод	5.0	Закрепление отсутствует
13	491895.13	2362730.69	Картометрический метод	5.0	Закрепление отсутствует
14	491882.06	2362798.68	Картометрический метод	5.0	Закрепление отсутствует
15	491872.19	2362848.96	Картометрический метод	5.0	Закрепление отсутствует
16	491871.27	2362853.64	Картометрический метод	5.0	Закрепление отсутствует
17	491844.42	2362847.31	Картометрический метод	5.0	Закрепление отсутствует
18	491810.60	2362840.93	Картометрический метод	5.0	Закрепление отсутствует
5	491808.44	2362837.88	Картометрический метод	5.0	Закрепление отсутствует
19	492024.06	2361836.13	Картометрический метод	5.0	Закрепление отсутствует
20	492082.23	2361843.71	Картометрический метод	5.0	Закрепление отсутствует

2. Сведения о характерных точках границ объекта

Обозначение характерных точек границ	Координаты, м		Метод определения координат характерной точки	Средняя квадратическая погрешность положения характерной точки (Mt), м	Описание обозначения точки на местности (при наличии)
	X	Y			
1	2	3	4	5	6
21	492071.32	2361987.82	Картометрический метод	5.0	Закрепление отсутствует
22	492071.42	2361989.74	Картометрический метод	5.0	Закрепление отсутствует
23	492073.76	2361997.43	Картометрический метод	5.0	Закрепление отсутствует
24	492074.02	2362002.19	Картометрический метод	5.0	Закрепление отсутствует
25	492070.95	2362095.73	Картометрический метод	5.0	Закрепление отсутствует
26	492067.77	2362136.02	Картометрический метод	5.0	Закрепление отсутствует
27	492049.43	2362187.46	Картометрический метод	5.0	Закрепление отсутствует
28	492041.33	2362201.46	Картометрический метод	5.0	Закрепление отсутствует
29	492012.96	2362250.96	Картометрический метод	5.0	Закрепление отсутствует
30	491950.82	2362210.75	Картометрический метод	5.0	Закрепление отсутствует
31	491949.55	2362208.51	Картометрический метод	5.0	Закрепление отсутствует
32	491953.63	2362153.10	Картометрический метод	5.0	Закрепление отсутствует
33	491955.67	2362143.37	Картометрический метод	5.0	Закрепление отсутствует
34	491956.07	2362137.56	Картометрический метод	5.0	Закрепление отсутствует
35	491963.79	2362086.30	Картометрический метод	5.0	Закрепление отсутствует
36	491963.83	2362082.53	Картометрический метод	5.0	Закрепление отсутствует
37	491968.70	2361978.42	Картометрический метод	5.0	Закрепление отсутствует
38	491975.82	2361949.26	Картометрический метод	5.0	Закрепление отсутствует
39	491990.00	2361914.13	Картометрический метод	5.0	Закрепление отсутствует
40	492002.77	2361882.90	Картометрический метод	5.0	Закрепление отсутствует
19	492024.06	2361836.13	Картометрический метод	5.0	Закрепление отсутствует
41	491859.69	2362597.63	Картометрический метод	5.0	Закрепление отсутствует
42	491863.84	2362586.12	Картометрический метод	5.0	Закрепление отсутствует
43	491881.90	2362527.09	Картометрический метод	5.0	Закрепление отсутствует
44	491884.79	2362516.07	Картометрический метод	5.0	Закрепление отсутствует

2. Сведения о характерных точках границ объекта

Обозначение характерных точек границ	Координаты, м		Метод определения координат характерной точки	Средняя квадратическая погрешность положения характерной точки (Mt), м	Описание обозначения точки на местности (при наличии)
	X	Y			
1	2	3	4	5	6
45	491893.33	2362489.02	Картометрический метод	5.0	Закрепление отсутствует
46	491926.79	2362494.07	Картометрический метод	5.0	Закрепление отсутствует
47	491931.29	2362494.69	Картометрический метод	5.0	Закрепление отсутствует
48	491933.67	2362496.46	Картометрический метод	5.0	Закрепление отсутствует
49	491935.56	2362498.86	Картометрический метод	5.0	Закрепление отсутствует
50	491938.72	2362506.48	Картометрический метод	5.0	Закрепление отсутствует
51	491936.03	2362520.78	Картометрический метод	5.0	Закрепление отсутствует
52	491929.45	2362554.96	Картометрический метод	5.0	Закрепление отсутствует
53	491918.70	2362607.49	Картометрический метод	5.0	Закрепление отсутствует
54	491916.14	2362621.12	Картометрический метод	5.0	Закрепление отсутствует
55	491914.78	2362622.29	Картометрический метод	5.0	Закрепление отсутствует
56	491908.82	2362624.18	Картометрический метод	5.0	Закрепление отсутствует
57	491905.43	2362624.18	Картометрический метод	5.0	Закрепление отсутствует
58	491900.79	2362623.01	Картометрический метод	5.0	Закрепление отсутствует
59	491895.47	2362620.59	Картометрический метод	5.0	Закрепление отсутствует
60	491893.22	2362619.11	Картометрический метод	5.0	Закрепление отсутствует
61	491891.07	2362615.88	Картометрический метод	5.0	Закрепление отсутствует
62	491889.69	2362612.91	Картометрический метод	5.0	Закрепление отсутствует
63	491888.78	2362610.04	Картометрический метод	5.0	Закрепление отсутствует
64	491867.70	2362602.71	Картометрический метод	5.0	Закрепление отсутствует
65	491864.57	2362599.54	Картометрический метод	5.0	Закрепление отсутствует
41	491859.69	2362597.63	Картометрический метод	5.0	Закрепление отсутствует
66	491702.28	2362349.83	Картометрический метод	5.0	Закрепление отсутствует
67	491653.19	2362341.47	Картометрический метод	5.0	Закрепление отсутствует
68	491636.27	2362428.43	Картометрический метод	5.0	Закрепление отсутствует

2. Сведения о характерных точках границ объекта

Обозначение характерных точек границ	Координаты, м		Метод определения координат характерной точки	Средняя квадратическая погрешность положения характерной точки (Mt), м	Описание обозначения точки на местности (при наличии)
	X	Y			
1	2	3	4	5	6
69	491622.93	2362425.32	Картометрический метод	5.0	Закрепление отсутствует
70	491615.65	2362423.30	Картометрический метод	5.0	Закрепление отсутствует
71	491627.35	2362368.78	Картометрический метод	5.0	Закрепление отсутствует
72	491627.78	2362349.40	Картометрический метод	5.0	Закрепление отсутствует
73	491627.64	2362345.42	Картометрический метод	5.0	Закрепление отсутствует
74	491628.54	2362345.26	Картометрический метод	5.0	Закрепление отсутствует
75	491626.09	2362309.73	Картометрический метод	5.0	Закрепление отсутствует
76	491628.97	2362294.67	Картометрический метод	5.0	Закрепление отсутствует
77	491711.17	2362315.97	Картометрический метод	5.0	Закрепление отсутствует
78	491710.48	2362318.53	Картометрический метод	5.0	Закрепление отсутствует
79	491707.91	2362328.34	Картометрический метод	5.0	Закрепление отсутствует
66	491702.28	2362349.83	Картометрический метод	5.0	Закрепление отсутствует
80	484857.99	2360160.76	Картометрический метод	5.0	Закрепление отсутствует
81	484860.58	2360196.30	Картометрический метод	5.0	Закрепление отсутствует
82	484851.90	2360232.64	Картометрический метод	5.0	Закрепление отсутствует
83	484799.05	2360374.98	Картометрический метод	5.0	Закрепление отсутствует
84	484763.46	2360362.29	Картометрический метод	5.0	Закрепление отсутствует
85	484764.75	2360349.48	Картометрический метод	5.0	Закрепление отсутствует
86	484660.46	2360312.07	Картометрический метод	5.0	Закрепление отсутствует
87	484679.92	2360298.47	Картометрический метод	5.0	Закрепление отсутствует
88	484691.08	2360300.57	Картометрический метод	5.0	Закрепление отсутствует
89	484694.69	2360300.59	Картометрический метод	5.0	Закрепление отсутствует
90	484698.10	2360299.39	Картометрический метод	5.0	Закрепление отсутствует
91	484761.09	2360264.02	Картометрический метод	5.0	Закрепление отсутствует
92	484752.04	2360248.04	Картометрический метод	5.0	Закрепление отсутствует

2. Сведения о характерных точках границ объекта

Обозначение характерных точек границ	Координаты, м		Метод определения координат характерной точки	Средняя квадратическая погрешность положения характерной точки (Mt), м	Описание обозначения точки на местности (при наличии)
	X	Y			
1	2	3	4	5	6
93	484760.11	2360240.37	Картометрический метод	5.0	Закрепление отсутствует
94	484767.29	2360231.75	Картометрический метод	5.0	Закрепление отсутствует
95	484772.45	2360223.99	Картометрический метод	5.0	Закрепление отсутствует
96	484776.39	2360214.86	Картометрический метод	5.0	Закрепление отсутствует
97	484778.01	2360206.95	Картометрический метод	5.0	Закрепление отсутствует
98	484780.08	2360203.58	Картометрический метод	5.0	Закрепление отсутствует
99	484773.45	2360165.74	Картометрический метод	5.0	Закрепление отсутствует
100	484820.64	2360165.77	Картометрический метод	5.0	Закрепление отсутствует
101	484848.98	2360154.81	Картометрический метод	5.0	Закрепление отсутствует
80	484857.99	2360160.76	Картометрический метод	5.0	Закрепление отсутствует
102	484748.09	2359957.66	Картометрический метод	5.0	Закрепление отсутствует
103	484746.74	2359963.53	Картометрический метод	5.0	Закрепление отсутствует
104	484748.16	2360042.76	Картометрический метод	5.0	Закрепление отсутствует
105	484747.04	2360035.80	Картометрический метод	5.0	Закрепление отсутствует
106	484742.20	2360014.93	Картометрический метод	5.0	Закрепление отсутствует
107	484745.76	2359961.77	Картометрический метод	5.0	Закрепление отсутствует
102	484748.09	2359957.66	Картометрический метод	5.0	Закрепление отсутствует
108	472216.76	2382442.83	Картометрический метод	5.0	Закрепление отсутствует
109	472213.67	2382479.67	Картометрический метод	5.0	Закрепление отсутствует
110	472221.35	2382491.16	Картометрический метод	5.0	Закрепление отсутствует
111	472223.46	2382493.01	Картометрический метод	5.0	Закрепление отсутствует
112	472181.25	2382636.24	Картометрический метод	5.0	Закрепление отсутствует
113	472172.09	2382643.23	Картометрический метод	5.0	Закрепление отсутствует
114	472140.10	2382666.81	Картометрический метод	5.0	Закрепление отсутствует
115	472131.00	2382673.26	Картометрический метод	5.0	Закрепление отсутствует

2. Сведения о характерных точках границ объекта

Обозначение характерных точек границ	Координаты, м		Метод определения координат характерной точки	Средняя квадратическая погрешность положения характерной точки (Mt), м	Описание обозначения точки на местности (при наличии)
	X	Y			
1	2	3	4	5	6
116	472104.65	2382673.95	Картометрический метод	5.0	Закрепление отсутствует
117	472074.74	2382635.83	Картометрический метод	5.0	Закрепление отсутствует
118	472043.70	2382627.23	Картометрический метод	5.0	Закрепление отсутствует
119	471995.78	2382529.34	Картометрический метод	5.0	Закрепление отсутствует
120	471948.95	2382481.78	Картометрический метод	5.0	Закрепление отсутствует
121	471947.12	2382481.61	Картометрический метод	5.0	Закрепление отсутствует
122	472020.24	2382454.41	Картометрический метод	5.0	Закрепление отсутствует
123	472046.24	2382479.81	Картометрический метод	5.0	Закрепление отсутствует
124	472070.34	2382460.78	Картометрический метод	5.0	Закрепление отсутствует
125	472068.71	2382438.71	Картометрический метод	5.0	Закрепление отсутствует
126	472087.38	2382417.40	Картометрический метод	5.0	Закрепление отсутствует
127	472096.00	2382411.86	Картометрический метод	5.0	Закрепление отсутствует
128	472094.16	2382408.24	Картометрический метод	5.0	Закрепление отсутствует
129	472135.98	2382388.51	Картометрический метод	5.0	Закрепление отсутствует
130	472142.67	2382367.52	Картометрический метод	5.0	Закрепление отсутствует
131	472183.41	2382353.80	Картометрический метод	5.0	Закрепление отсутствует
132	472225.17	2382347.27	Картометрический метод	5.0	Закрепление отсутствует
133	472228.77	2382348.24	Картометрический метод	5.0	Закрепление отсутствует
134	472230.17	2382348.61	Картометрический метод	5.0	Закрепление отсутствует
135	472230.14	2382348.85	Картометрический метод	5.0	Закрепление отсутствует
136	472224.13	2382391.09	Картометрический метод	5.0	Закрепление отсутствует
137	472220.65	2382415.55	Картометрический метод	5.0	Закрепление отсутствует
138	472219.10	2382426.45	Картометрический метод	5.0	Закрепление отсутствует
108	472216.76	2382442.83	Картометрический метод	5.0	Закрепление отсутствует
139	471981.50	2382564.12	Картометрический метод	5.0	Закрепление отсутствует

2. Сведения о характерных точках границ объекта

Обозначение характерных точек границ	Координаты, м		Метод определения координат характерной точки	Средняя квадратическая погрешность положения характерной точки (Mt), м	Описание обозначения точки на местности (при наличии)
	X	Y			
1	2	3	4	5	6
140	471981.50	2382563.92	Картометрический метод	5.0	Закрепление отсутствует
141	471981.70	2382563.91	Картометрический метод	5.0	Закрепление отсутствует
142	471981.70	2382564.11	Картометрический метод	5.0	Закрепление отсутствует
139	471981.50	2382564.12	Картометрический метод	5.0	Закрепление отсутствует
143	479766.00	2375969.27	Картометрический метод	5.0	Закрепление отсутствует
144	479829.69	2376068.72	Картометрический метод	5.0	Закрепление отсутствует
145	479806.93	2376118.80	Картометрический метод	5.0	Закрепление отсутствует
146	479814.89	2376161.08	Картометрический метод	5.0	Закрепление отсутствует
147	479777.40	2376218.16	Картометрический метод	5.0	Закрепление отсутствует
148	479785.70	2376276.48	Картометрический метод	5.0	Закрепление отсутствует
149	479701.54	2376335.18	Картометрический метод	5.0	Закрепление отсутствует
150	479661.57	2376288.01	Картометрический метод	5.0	Закрепление отсутствует
151	479565.86	2376149.32	Картометрический метод	5.0	Закрепление отсутствует
152	479561.73	2376135.29	Картометрический метод	5.0	Закрепление отсутствует
153	479593.06	2376106.72	Картометрический метод	5.0	Закрепление отсутствует
154	479592.30	2376105.93	Картометрический метод	5.0	Закрепление отсутствует
155	479615.90	2376083.33	Картометрический метод	5.0	Закрепление отсутствует
156	479634.17	2376067.16	Картометрический метод	5.0	Закрепление отсутствует
157	479640.82	2376061.28	Картометрический метод	5.0	Закрепление отсутствует
158	479649.07	2376053.91	Картометрический метод	5.0	Закрепление отсутствует
159	479676.64	2376028.98	Картометрический метод	5.0	Закрепление отсутствует
160	479685.60	2376022.37	Картометрический метод	5.0	Закрепление отсутствует
161	479694.58	2376015.75	Картометрический метод	5.0	Закрепление отсутствует
162	479691.16	2376011.13	Картометрический метод	5.0	Закрепление отсутствует
163	479688.64	2376007.72	Картометрический метод	5.0	Закрепление отсутствует

2. Сведения о характерных точках границ объекта

Обозначение характерных точек границ	Координаты, м		Метод определения координат характерной точки	Средняя квадратическая погрешность положения характерной точки (Mt), м	Описание обозначения точки на местности (при наличии)
	X	Y			
1	2	3	4	5	6
164	479686.55	2375998.87	Картометрический метод	5.0	Закрепление отсутствует
165	479720.73	2375981.86	Картометрический метод	5.0	Закрепление отсутствует
166	479728.37	2375978.94	Картометрический метод	5.0	Закрепление отсутствует
167	479731.39	2375982.30	Картометрический метод	5.0	Закрепление отсутствует
168	479742.13	2375981.09	Картометрический метод	5.0	Закрепление отсутствует
169	479743.81	2375980.90	Картометрический метод	5.0	Закрепление отсутствует
170	479754.44	2375976.36	Картометрический метод	5.0	Закрепление отсутствует
143	479766.00	2375969.27	Картометрический метод	5.0	Закрепление отсутствует

3. Сведения о характерных точках части (частей) границы объекта

Обозначение характерных точек части границы	Координаты, м		Метод определения координат характерной точки	Средняя квадратическая погрешность положения характерной точки (Mt), м	Описание обозначения точки на местности (при наличии)
	X	Y			
1	2	3	4	5	6
-	-	-	-	-	-

Раздел 3

Сведения о местоположении измененных (уточненных) границ объекта

1. Система координат -

2. Сведения о характерных точках границ объекта

Обозначение характерных точек границ	Существующие координаты, м		Измененные (уточненные) координаты, м		Метод определения координат характерной точки	Средняя квадратическая погрешность положения характерной точки (Mt), м	Описание обозначения точки на местности (при наличии)
	X	Y	X	Y			
1	2	3	4	5	6	7	8
-	-	-	-	-	-	-	

3. Сведения о характерных точках части (частей) границы объекта

Обозначение характерных точек части границы	Существующие координаты, м		Измененные (уточненные) координаты, м		Метод определения координат характерной точки	Средняя квадратическая погрешность положения характерной точки (Mt), м	Описание обозначения точки на местности (при наличии)
	X	Y	X	Y			
1	2	3	4	5	6	7	8
-	-	-	-	-	-	-	

ТЕКСТОВОЕ ОПИСАНИЕ
местоположения границ населенных пунктов, территориальных зон

Прохождение границы		Описание прохождения границы
от точки	до точки	
1	2	3
-	-	-

ГРАФИЧЕСКОЕ ОПИСАНИЕ

местоположения границ населенных пунктов, территориальных зон, особо охраняемых природных территорий, зон с особыми условиями использования территории

Зона для ведения личного подсобного хозяйства

(наименование объекта, местоположение границ которого описано (далее - объект))

Раздел 1

Сведения об объекте

№ п/п	Характеристики объекта	Описание характеристик
1	2	3
1.	Местоположение объекта	Ленинградская область, район Волховский, сельское поселение Пашское
2.	Площадь объекта +/- величина погрешности определения площади (Р +/- Дельта Р)	18590 +/- 2386 м²
3.	Иные характеристики объекта	-

Раздел 2

Сведения о местоположении границ объекта

1. Система координат МСК 47 зона 2

2. Сведения о характерных точках границ объекта

Обозначение характерных точек границ	Координаты, м		Метод определения координат характерной точки	Средняя квадратическая погрешность положения характерной точки (Mt), м	Описание обозначения точки на местности (при наличии)
	X	Y			
1	2	3	4	5	6
1	489437.09	2364146.66	Картометрический метод	5.0	-
2	489248.79	2364081.52	Картометрический метод	5.0	-
3	489234.88	2364118.33	Картометрический метод	5.0	-
4	489228.11	2364138.40	Картометрический метод	5.0	-
5	489223.12	2364136.67	Картометрический метод	5.0	-
6	489211.41	2364132.71	Картометрический метод	5.0	-
7	489194.46	2364122.30	Картометрический метод	5.0	-
8	489195.22	2364119.90	Картометрический метод	5.0	-
9	489191.42	2364117.52	Картометрический метод	5.0	-
10	489144.91	2364072.94	Картометрический метод	5.0	-
11	489302.82	2364010.62	Картометрический метод	5.0	-
12	489311.95	2364032.09	Картометрический метод	5.0	-
13	489323.92	2364057.14	Картометрический метод	5.0	-
14	489329.48	2364074.33	Картометрический метод	5.0	-
15	489340.79	2364070.20	Картометрический метод	5.0	-
16	489397.62	2364043.32	Картометрический метод	5.0	-
17	489405.88	2364038.88	Картометрический метод	5.0	-
18	489431.33	2364094.89	Картометрический метод	5.0	-
19	489425.17	2364097.81	Картометрический метод	5.0	-
20	489428.48	2364104.73	Картометрический метод	5.0	-
21	489434.55	2364101.82	Картометрический метод	5.0	-
22	489438.26	2364115.56	Картометрический метод	5.0	-

2. Сведения о характерных точках границ объекта

Обозначение характерных точек границ	Координаты, м		Метод определения координат характерной точки	Средняя квадратическая погрешность положения характерной точки (Mt), м	Описание обозначения точки на местности (при наличии)
	X	Y			
1	2	3	4	5	6
23	489439.26	2364124.15	Картометрический метод	5.0	-
24	489439.07	2364134.77	Картометрический метод	5.0	-
1	489437.09	2364146.66	Картометрический метод	5.0	-

3. Сведения о характерных точках части (частей) границы объекта

Обозначение характерных точек части границы	Координаты, м		Метод определения координат характерной точки	Средняя квадратическая погрешность положения характерной точки (Mt), м	Описание обозначения точки на местности (при наличии)
	X	Y			
1	2	3	4	5	6
-	-	-	-	-	-

Раздел 3

Сведения о местоположении измененных (уточненных) границ объекта

1. Система координат -

2. Сведения о характерных точках границ объекта

Обозначение характерных точек границ	Существующие координаты, м		Измененные (уточненные) координаты, м		Метод определения координат характерной точки	Средняя квадратическая погрешность положения характерной точки (Mt), м	Описание обозначения точки на местности (при наличии)
	X	Y	X	Y			
1	2	3	4	5	6	7	8
-	-	-	-	-	-	-	

3. Сведения о характерных точках части (частей) границы объекта

Обозначение характерных точек части границы	Существующие координаты, м		Измененные (уточненные) координаты, м		Метод определения координат характерной точки	Средняя квадратическая погрешность положения характерной точки (Mt), м	Описание обозначения точки на местности (при наличии)
	X	Y	X	Y			
1	2	3	4	5	6	7	8
-	-	-	-	-	-	-	

ТЕКСТОВОЕ ОПИСАНИЕ
местоположения границ населенных пунктов, территориальных зон

Прохождение границы		Описание прохождения границы
от точки	до точки	
1	**2**	**3**
1	2	-
2	3	-
3	4	-
4	5	-
5	6	-
6	7	-
7	8	-
8	9	-
9	10	-
10	11	-
11	12	-
12	13	-
13	14	-
14	15	-
15	16	-
16	17	-
17	18	-
18	19	-
19	20	-
20	21	-
21	22	-
22	23	-
23	24	-
24	1	-

ГРАФИЧЕСКОЕ ОПИСАНИЕ

местоположения границ населенных пунктов, территориальных зон, особо охраняемых природных территорий, зон с особыми условиями использования территории

Зона для ведения крестьянского фермерского хозяйства

(наименование объекта, местоположение границ которого описано (далее - объект))

Раздел 1

Сведения об объекте

№ п/п	Характеристики объекта	Описание характеристик
1	2	3
1.	Местоположение объекта	Ленинградская область, район Волховский, сельское поселение Пашское
2.	Площадь объекта +/- величина погрешности определения площади (Р +/- Дельта Р)	732562 +/- 14978 м²
3.	Иные характеристики объекта	-

Раздел 2

Сведения о местоположении границ объекта

1. Система координат МСК 47 зона 2

2. Сведения о характерных точках границ объекта

Обозначение характерных точек границ	Координаты, м		Метод определения координат характерной точки	Средняя квадратическая погрешность положения характерной точки (Mt), м	Описание обозначения точки на местности (при наличии)
	X	Y			
1	2	3	4	5	6
1	482784.78	2359903.53	Картометрический метод	5.0	-
2	482568.68	2360012.49	Картометрический метод	5.0	-
3	482356.04	2360047.39	Картометрический метод	5.0	-
4	482320.06	2359927.20	Картометрический метод	5.0	-
5	482732.06	2359729.67	Картометрический метод	5.0	-
1	482784.78	2359903.53	Картометрический метод	5.0	-
6	486726.47	2367845.94	Картометрический метод	5.0	-
7	486732.80	2367823.24	Картометрический метод	5.0	-
8	486755.46	2367825.07	Картометрический метод	5.0	-
9	486755.91	2367824.10	Картометрический метод	5.0	-
10	486792.06	2367828.01	Картометрический метод	5.0	-
11	486780.66	2367856.68	Картометрический метод	5.0	-
12	486774.54	2367866.44	Картометрический метод	5.0	-
13	486728.18	2367851.92	Картометрический метод	5.0	-
14	486725.05	2367851.04	Картометрический метод	5.0	-
6	486726.47	2367845.94	Картометрический метод	5.0	-
15	495061.91	2361039.64	Картометрический метод	5.0	-
16	495121.86	2361042.09	Картометрический метод	5.0	-
17	495122.16	2361076.11	Картометрический метод	5.0	-
18	495081.82	2361074.45	Картометрический метод	5.0	-
19	495062.06	2361073.65	Картометрический метод	5.0	-
15	495061.91	2361039.64	Картометрический метод	5.0	-

2. Сведения о характерных точках границ объекта

Обозначение характерных точек границ	Координаты, м		Метод определения координат характерной точки	Средняя квадратическая погрешность положения характерной точки (Mt), м	Описание обозначения точки на местности (при наличии)
	X	Y			
1	2	3	4	5	6
20	487843.11	2368565.04	Картометрический метод	5.0	-
21	487921.23	2368618.71	Картометрический метод	5.0	-
22	487960.03	2368645.29	Картометрический метод	5.0	-
23	487983.34	2368666.24	Картометрический метод	5.0	-
24	488003.31	2368684.19	Картометрический метод	5.0	-
25	488030.87	2368720.27	Картометрический метод	5.0	-
26	488048.12	2368749.37	Картометрический метод	5.0	-
27	488035.15	2368749.73	Картометрический метод	5.0	-
28	488021.92	2368743.51	Картометрический метод	5.0	-
29	487981.62	2368729.16	Картометрический метод	5.0	-
30	487946.03	2368714.52	Картометрический метод	5.0	-
31	487913.53	2368691.61	Картометрический метод	5.0	-
32	487889.75	2368673.87	Картометрический метод	5.0	-
33	487880.38	2368677.41	Картометрический метод	5.0	-
34	487871.30	2368682.50	Картометрический метод	5.0	-
35	487860.88	2368683.95	Картометрический метод	5.0	-
36	487849.56	2368683.62	Картометрический метод	5.0	-
37	487837.79	2368682.05	Картометрический метод	5.0	-
38	487817.00	2368674.03	Картометрический метод	5.0	-
39	487812.93	2368686.24	Картометрический метод	5.0	-
40	487816.24	2368695.75	Картометрический метод	5.0	-
41	487819.30	2368711.07	Картометрический метод	5.0	-
42	487819.88	2368735.74	Картометрический метод	5.0	-
43	487815.77	2368758.75	Картометрический метод	5.0	-
44	487810.33	2368776.67	Картометрический метод	5.0	-

2. Сведения о характерных точках границ объекта

Обозначение характерных точек границ	Координаты, м		Метод определения координат характерной точки	Средняя квадратическая погрешность положения характерной точки (Mt), м	Описание обозначения точки на местности (при наличии)
	X	Y			
1	2	3	4	5	6
45	487798.82	2368782.09	Картометрический метод	5.0	-
46	487774.41	2368783.48	Картометрический метод	5.0	-
47	487773.97	2368783.40	Картометрический метод	5.0	-
48	487773.27	2368783.44	Картометрический метод	5.0	-
49	487754.74	2368780.04	Картометрический метод	5.0	-
50	487754.44	2368779.83	Картометрический метод	5.0	-
51	487752.95	2368771.06	Картометрический метод	5.0	-
52	487749.36	2368760.77	Картометрический метод	5.0	-
53	487747.21	2368737.22	Картометрический метод	5.0	-
54	487746.77	2368714.95	Картометрический метод	5.0	-
55	487745.53	2368697.10	Картометрический метод	5.0	-
56	487740.45	2368678.31	Картометрический метод	5.0	-
57	487740.48	2368650.16	Картометрический метод	5.0	-
58	487734.07	2368643.43	Картометрический метод	5.0	-
59	487721.72	2368627.91	Картометрический метод	5.0	-
60	487719.43	2368610.59	Картометрический метод	5.0	-
61	487721.50	2368601.27	Картометрический метод	5.0	-
62	487720.23	2368581.36	Картометрический метод	5.0	-
63	487728.53	2368580.95	Картометрический метод	5.0	-
64	487752.53	2368588.89	Картометрический метод	5.0	-
65	487772.65	2368598.16	Картометрический метод	5.0	-
66	487790.12	2368604.70	Картометрический метод	5.0	-
67	487798.08	2368606.27	Картометрический метод	5.0	-
68	487815.29	2368601.76	Картометрический метод	5.0	-
69	487824.53	2368598.08	Картометрический метод	5.0	-

2. Сведения о характерных точках границ объекта

Обозначение характерных точек границ	Координаты, м		Метод определения координат характерной точки	Средняя квадратическая погрешность положения характерной точки (Mt), м	Описание обозначения точки на местности (при наличии)
	X	Y			
1	2	3	4	5	6
20	487843.11	2368565.04	Картометрический метод	5.0	-
70	488488.46	2368470.88	Картометрический метод	5.0	-
71	488498.66	2368483.46	Картометрический метод	5.0	-
72	488512.08	2368492.37	Картометрический метод	5.0	-
73	488527.42	2368491.93	Картометрический метод	5.0	-
74	488547.32	2368485.66	Картометрический метод	5.0	-
75	488567.34	2368478.72	Картометрический метод	5.0	-
76	488589.62	2368474.41	Картометрический метод	5.0	-
77	488602.18	2368488.84	Картометрический метод	5.0	-
78	488572.65	2368503.44	Картометрический метод	5.0	-
79	488554.08	2368513.50	Картометрический метод	5.0	-
80	488548.52	2368521.40	Картометрический метод	5.0	-
81	488547.19	2368537.92	Картометрический метод	5.0	-
82	488539.34	2368543.19	Картометрический метод	5.0	-
83	488528.93	2368547.31	Картометрический метод	5.0	-
84	488514.99	2368561.00	Картометрический метод	5.0	-
85	488504.77	2368572.01	Картометрический метод	5.0	-
86	488503.20	2368579.40	Картометрический метод	5.0	-
87	488480.83	2368586.57	Картометрический метод	5.0	-
88	488473.53	2368588.13	Картометрический метод	5.0	-
89	488501.15	2368683.19	Картометрический метод	5.0	-
90	488485.37	2368692.00	Картометрический метод	5.0	-
91	488465.77	2368704.12	Картометрический метод	5.0	-
92	488446.27	2368710.57	Картометрический метод	5.0	-
93	488419.25	2368720.18	Картометрический метод	5.0	-

2. Сведения о характерных точках границ объекта

Обозначение характерных точек границ	Координаты, м		Метод определения координат характерной точки	Средняя квадратическая погрешность положения характерной точки (Mt), м	Описание обозначения точки на местности (при наличии)
	X	Y			
1	2	3	4	5	6
94	488388.65	2368730.45	Картометрический метод	5.0	-
95	488363.47	2368732.23	Картометрический метод	5.0	-
96	488326.18	2368734.45	Картометрический метод	5.0	-
97	488321.45	2368730.97	Картометрический метод	5.0	-
98	488310.03	2368731.21	Картометрический метод	5.0	-
99	488296.19	2368722.28	Картометрический метод	5.0	-
100	488276.70	2368714.38	Картометрический метод	5.0	-
101	488263.11	2368711.56	Картометрический метод	5.0	-
102	488247.08	2368709.74	Картометрический метод	5.0	-
103	488226.44	2368693.44	Картометрический метод	5.0	-
104	488213.17	2368683.25	Картометрический метод	5.0	-
105	488165.28	2368623.16	Картометрический метод	5.0	-
106	488143.15	2368591.91	Картометрический метод	5.0	-
107	488108.23	2368555.56	Картометрический метод	5.0	-
108	488076.84	2368516.33	Картометрический метод	5.0	-
109	488084.69	2368502.57	Картометрический метод	5.0	-
110	488076.93	2368491.61	Картометрический метод	5.0	-
111	488081.99	2368481.31	Картометрический метод	5.0	-
112	488116.46	2368488.28	Картометрический метод	5.0	-
113	488192.46	2368506.35	Картометрический метод	5.0	-
114	488246.97	2368515.69	Картометрический метод	5.0	-
115	488293.54	2368517.47	Картометрический метод	5.0	-
116	488294.34	2368517.50	Картометрический метод	5.0	-
117	488327.39	2368514.60	Картометрический метод	5.0	-
118	488363.64	2368511.13	Картометрический метод	5.0	-

2. Сведения о характерных точках границ объекта

Обозначение характерных точек границ	Координаты, м		Метод определения координат характерной точки	Средняя квадратическая погрешность положения характерной точки (Mt), м	Описание обозначения точки на местности (при наличии)
	X	Y			
1	2	3	4	5	6
119	488394.04	2368503.32	Картометрический метод	5.0	-
120	488415.28	2368495.90	Картометрический метод	5.0	-
121	488439.87	2368485.26	Картометрический метод	5.0	-
70	488488.46	2368470.88	Картометрический метод	5.0	-
122	481211.53	2360589.81	Картометрический метод	5.0	-
123	481193.55	2360560.62	Картометрический метод	5.0	-
124	481089.30	2360473.42	Картометрический метод	5.0	-
125	481116.95	2360423.93	Картометрический метод	5.0	-
126	481211.67	2360342.11	Картометрический метод	5.0	-
127	481244.20	2360276.56	Картометрический метод	5.0	-
128	481261.78	2360212.93	Картометрический метод	5.0	-
129	481285.64	2360188.77	Картометрический метод	5.0	-
130	481290.55	2360193.36	Картометрический метод	5.0	-
131	481298.37	2360182.27	Картометрический метод	5.0	-
132	481328.42	2360149.03	Картометрический метод	5.0	-
133	481342.17	2360133.41	Картометрический метод	5.0	-
134	481392.87	2360076.07	Картометрический метод	5.0	-
135	481406.59	2360063.68	Картометрический метод	5.0	-
136	481424.38	2360050.08	Картометрический метод	5.0	-
137	481456.08	2360025.81	Картометрический метод	5.0	-
138	481483.24	2360009.98	Картометрический метод	5.0	-
139	481484.47	2360009.48	Картометрический метод	5.0	-
140	481511.69	2359998.38	Картометрический метод	5.0	-
141	481531.13	2359992.23	Картометрический метод	5.0	-
142	481542.27	2359990.94	Картометрический метод	5.0	-

2. Сведения о характерных точках границ объекта

Обозначение характерных точек границ	Координаты, м		Метод определения координат характерной точки	Средняя квадратическая погрешность положения характерной точки (Mt), м	Описание обозначения точки на местности (при наличии)
	X	Y			
1	2	3	4	5	6
143	481559.58	2359985.07	Картометрический метод	5.0	-
144	481572.56	2359980.66	Картометрический метод	5.0	-
145	481602.28	2359970.56	Картометрический метод	5.0	-
146	481619.96	2359962.11	Картометрический метод	5.0	-
147	481635.63	2359953.87	Картометрический метод	5.0	-
148	481653.09	2359942.78	Картометрический метод	5.0	-
149	481666.01	2359933.30	Картометрический метод	5.0	-
150	481672.60	2359928.21	Картометрический метод	5.0	-
151	481694.73	2359909.71	Картометрический метод	5.0	-
152	481808.72	2359803.81	Картометрический метод	5.0	-
153	481848.32	2359767.92	Картометрический метод	5.0	-
154	481851.13	2359766.86	Картометрический метод	5.0	-
155	481854.19	2359768.60	Картометрический метод	5.0	-
156	481855.31	2359772.99	Картометрический метод	5.0	-
157	481858.79	2360136.02	Картометрический метод	5.0	-
158	481858.85	2360143.04	Картометрический метод	5.0	-
159	481863.61	2360140.79	Картометрический метод	5.0	-
160	482085.16	2360034.77	Картометрический метод	5.0	-
161	482090.61	2360032.64	Картометрический метод	5.0	-
162	482241.79	2359961.58	Картометрический метод	5.0	-
163	482272.98	2360059.71	Картометрический метод	5.0	-
164	482245.11	2360063.28	Картометрический метод	5.0	-
165	482229.70	2360066.51	Картометрический метод	5.0	-
166	482217.43	2360070.30	Картометрический метод	5.0	-
167	482065.24	2360143.74	Картометрический метод	5.0	-

2. Сведения о характерных точках границ объекта

Обозначение характерных точек границ	Координаты, м		Метод определения координат характерной точки	Средняя квадратическая погрешность положения характерной точки (Mt), м	Описание обозначения точки на местности (при наличии)
	X	Y			
1	2	3	4	5	6
168	481593.95	2360371.41	Картометрический метод	5.0	-
169	481589.78	2360373.92	Картометрический метод	5.0	-
170	481574.55	2360380.26	Картометрический метод	5.0	-
171	481521.39	2360409.65	Картометрический метод	5.0	-
172	481513.44	2360414.78	Картометрический метод	5.0	-
173	481423.67	2360469.04	Картометрический метод	5.0	-
174	481357.00	2360522.33	Картометрический метод	5.0	-
175	481301.41	2360552.42	Картометрический метод	5.0	-
122	481211.53	2360589.81	Картометрический метод	5.0	-
176	478482.22	2373424.97	Картометрический метод	5.0	-
177	478530.30	2373699.74	Картометрический метод	5.0	-
178	478347.00	2373507.72	Картометрический метод	5.0	-
179	478340.48	2373491.63	Картометрический метод	5.0	-
180	478339.75	2373489.79	Картометрический метод	5.0	-
181	478336.51	2373479.75	Картометрический метод	5.0	-
182	478322.49	2373436.18	Картометрический метод	5.0	-
183	478321.08	2373421.87	Картометрический метод	5.0	-
176	478482.22	2373424.97	Картометрический метод	5.0	-
184	478678.54	2373859.20	Картометрический метод	5.0	-
185	478630.65	2373860.30	Картометрический метод	5.0	-
186	478617.61	2373818.70	Картометрический метод	5.0	-
187	478569.32	2373752.17	Картометрический метод	5.0	-
188	478567.63	2373748.61	Картометрический метод	5.0	-
189	478568.62	2373738.50	Картометрический метод	5.0	-
190	478576.25	2373731.92	Картометрический метод	5.0	-

2. Сведения о характерных точках границ объекта

Обозначение характерных точек границ	Координаты, м		Метод определения координат характерной точки	Средняя квадратическая погрешность положения характерной точки (Mt), м	Описание обозначения точки на местности (при наличии)
	X	Y			
1	2	3	4	5	6
191	478588.50	2373728.54	Картометрический метод	5.0	-
192	478594.10	2373731.36	Картометрический метод	5.0	-
193	478622.70	2373770.40	Картометрический метод	5.0	-
194	478630.36	2373781.94	Картометрический метод	5.0	-
195	478657.28	2373807.50	Картометрический метод	5.0	-
196	478666.01	2373819.86	Картометрический метод	5.0	-
184	478678.54	2373859.20	Картометрический метод	5.0	-
197	478430.80	2375628.35	Картометрический метод	5.0	-
198	478443.17	2375909.88	Картометрический метод	5.0	-
199	478444.81	2375947.15	Картометрический метод	5.0	-
200	478445.16	2375955.17	Картометрический метод	5.0	-
201	478282.17	2375981.18	Картометрический метод	5.0	-
202	478281.98	2375977.48	Картометрический метод	5.0	-
203	478280.03	2375939.58	Картометрический метод	5.0	-
204	478265.72	2375660.12	Картометрический метод	5.0	-
205	478366.65	2375630.54	Картометрический метод	5.0	-
197	478430.80	2375628.35	Картометрический метод	5.0	-
206	477187.03	2376547.20	Картометрический метод	5.0	-
207	477248.46	2376584.73	Картометрический метод	5.0	-
208	477253.58	2376587.92	Картометрический метод	5.0	-
209	477284.07	2376606.57	Картометрический метод	5.0	-
210	477285.29	2376607.31	Картометрический метод	5.0	-
211	477276.78	2376619.89	Картометрический метод	5.0	-
212	477267.85	2376635.45	Картометрический метод	5.0	-
213	477256.77	2376660.07	Картометрический метод	5.0	-

2. Сведения о характерных точках границ объекта

Обозначение характерных точек границ	Координаты, м		Метод определения координат характерной точки	Средняя квадратическая погрешность положения характерной точки (Mt), м	Описание обозначения точки на местности (при наличии)
	X	Y			
1	2	3	4	5	6
214	477234.71	2376723.64	Картометрический метод	5.0	-
215	477217.67	2376782.61	Картометрический метод	5.0	-
216	477209.80	2376814.38	Картометрический метод	5.0	-
217	477199.63	2376865.68	Картометрический метод	5.0	-
218	477198.50	2376882.33	Картометрический метод	5.0	-
219	477199.08	2376890.16	Картометрический метод	5.0	-
220	477202.20	2376908.95	Картометрический метод	5.0	-
221	477206.50	2376927.88	Картометрический метод	5.0	-
222	477212.52	2376945.67	Картометрический метод	5.0	-
223	477219.25	2376959.29	Картометрический метод	5.0	-
224	477224.07	2376967.10	Картометрический метод	5.0	-
225	477285.72	2377023.33	Картометрический метод	5.0	-
226	477277.74	2377035.29	Картометрический метод	5.0	-
227	477267.44	2377044.18	Картометрический метод	5.0	-
228	477255.44	2377059.63	Картометрический метод	5.0	-
229	477251.41	2377064.38	Картометрический метод	5.0	-
230	477240.04	2377081.44	Картометрический метод	5.0	-
231	477208.87	2377053.40	Картометрический метод	5.0	-
232	477173.52	2377020.48	Картометрический метод	5.0	-
233	477131.17	2376966.66	Картометрический метод	5.0	-
234	477106.52	2376916.91	Картометрический метод	5.0	-
235	477096.08	2376893.15	Картометрический метод	5.0	-
236	477088.71	2376868.64	Картометрический метод	5.0	-
237	477082.45	2376839.88	Картометрический метод	5.0	-
238	477095.35	2376745.57	Картометрический метод	5.0	-

2. Сведения о характерных точках границ объекта

Обозначение характерных точек границ	Координаты, м		Метод определения координат характерной точки	Средняя квадратическая погрешность положения характерной точки (Mt), м	Описание обозначения точки на местности (при наличии)
	X	Y			
1	2	3	4	5	6
239	477104.16	2376711.20	Картометрический метод	5.0	-
240	477134.83	2376688.98	Картометрический метод	5.0	-
241	477139.66	2376679.76	Картометрический метод	5.0	-
242	477134.51	2376654.80	Картометрический метод	5.0	-
243	477144.32	2376640.61	Картометрический метод	5.0	-
244	477154.09	2376614.42	Картометрический метод	5.0	-
245	477175.42	2376606.35	Картометрический метод	5.0	-
246	477180.89	2376592.79	Картометрический метод	5.0	-
247	477177.88	2376569.38	Картометрический метод	5.0	-
206	477187.03	2376547.20	Картометрический метод	5.0	-
248	473286.50	2382104.12	Картометрический метод	5.0	-
249	473289.88	2382116.81	Картометрический метод	5.0	-
250	473288.71	2382125.38	Картометрический метод	5.0	-
251	473283.14	2382141.10	Картометрический метод	5.0	-
252	473271.75	2382161.80	Картометрический метод	5.0	-
253	473227.58	2382215.47	Картометрический метод	5.0	-
254	473172.33	2382141.16	Картометрический метод	5.0	-
255	473168.82	2382136.43	Картометрический метод	5.0	-
256	473166.25	2382132.98	Картометрический метод	5.0	-
257	473253.28	2382082.46	Картометрический метод	5.0	-
258	473259.29	2382084.18	Картометрический метод	5.0	-
259	473267.61	2382086.58	Картометрический метод	5.0	-
260	473278.63	2382092.85	Картометрический метод	5.0	-
248	473286.50	2382104.12	Картометрический метод	5.0	-
261	479547.39	2375390.84	Картометрический метод	5.0	-

2. Сведения о характерных точках границ объекта

Обозначение характерных точек границ	Координаты, м		Метод определения координат характерной точки	Средняя квадратическая погрешность положения характерной точки (Mt), м	Описание обозначения точки на местности (при наличии)
	X	Y			
1	2	3	4	5	6
262	479624.94	2375310.48	Картометрический метод	5.0	-
263	479648.51	2375283.05	Картометрический метод	5.0	-
264	479775.12	2375268.81	Картометрический метод	5.0	-
265	479714.78	2375357.24	Картометрический метод	5.0	-
266	479652.11	2375429.42	Картометрический метод	5.0	-
267	479610.23	2375470.37	Картометрический метод	5.0	-
261	479547.39	2375390.84	Картометрический метод	5.0	-
268	473748.79	2381781.43	Картометрический метод	5.0	-
269	473749.72	2381783.06	Картометрический метод	5.0	-
270	473644.35	2381841.50	Картометрический метод	5.0	-
271	473642.85	2381840.21	Картометрический метод	5.0	-
272	473638.78	2381836.69	Картометрический метод	5.0	-
273	473618.08	2381830.23	Картометрический метод	5.0	-
274	473598.68	2381830.27	Картометрический метод	5.0	-
275	473544.87	2381814.12	Картометрический метод	5.0	-
276	473520.62	2381810.85	Картометрический метод	5.0	-
277	473498.89	2381806.82	Картометрический метод	5.0	-
278	473472.62	2381793.44	Картометрический метод	5.0	-
279	473443.05	2381773.03	Картометрический метод	5.0	-
280	473442.75	2381771.81	Картометрический метод	5.0	-
281	473442.14	2381771.39	Картометрический метод	5.0	-
282	473439.15	2381759.26	Картометрический метод	5.0	-
283	473442.89	2381735.06	Картометрический метод	5.0	-
284	473456.36	2381714.07	Картометрический метод	5.0	-
285	473457.56	2381698.56	Картометрический метод	5.0	-

2. Сведения о характерных точках границ объекта

Обозначение характерных точек границ	Координаты, м		Метод определения координат характерной точки	Средняя квадратическая погрешность положения характерной точки (Mt), м	Описание обозначения точки на местности (при наличии)
	X	Y			
1	2	3	4	5	6
286	473454.19	2381687.26	Картометрический метод	5.0	-
287	473447.01	2381672.37	Картометрический метод	5.0	-
288	473452.47	2381535.54	Картометрический метод	5.0	-
289	473473.85	2381541.84	Картометрический метод	5.0	-
290	473489.93	2381561.10	Картометрический метод	5.0	-
291	473530.61	2381589.97	Картометрический метод	5.0	-
292	473598.20	2381633.04	Картометрический метод	5.0	-
293	473652.23	2381654.81	Картометрический метод	5.0	-
294	473665.93	2381663.61	Картометрический метод	5.0	-
295	473719.98	2381735.18	Картометрический метод	5.0	-
268	473748.79	2381781.43	Картометрический метод	5.0	-

3. Сведения о характерных точках части (частей) границы объекта

Обозначение характерных точек части границы	Координаты, м		Метод определения координат характерной точки	Средняя квадратическая погрешность положения характерной точки (Mt), м	Описание обозначения точки на местности (при наличии)
	X	Y			
1	2	3	4	5	6
-	-	-	-	-	-

Раздел 3

Сведения о местоположении измененных (уточненных) границ объекта

1. Система координат -

2. Сведения о характерных точках границ объекта

Обозначение характерных точек границ	Существующие координаты, м		Измененные (уточненные) координаты, м		Метод определения координат характерной точки	Средняя квадратическая погрешность положения характерной точки (Mt), м	Описание обозначения точки на местности (при наличии)
	X	Y	X	Y			
1	2	3	4	5	6	7	8
-	-	-	-	-	-	-	

3. Сведения о характерных точках части (частей) границы объекта

Обозначение характерных точек части границы	Существующие координаты, м		Измененные (уточненные) координаты, м		Метод определения координат характерной точки	Средняя квадратическая погрешность положения характерной точки (Mt), м	Описание обозначения точки на местности (при наличии)
	X	Y	X	Y			
1	2	3	4	5	6	7	8
-	-	-	-	-	-	-	

ТЕКСТОВОЕ ОПИСАНИЕ
местоположения границ населенных пунктов, территориальных зон

Прохождение границы		Описание прохождения границы
от точки	до точки	
1	2	3
1	2	-
2	3	-
3	4	-
4	5	-
5	1	-
6	7	-
7	8	-
8	9	-
9	10	-
10	11	-
11	12	-
12	13	-
13	14	-
14	6	-
15	16	-
16	17	-
17	18	-
18	19	-
19	15	-
20	21	-
21	22	-
22	23	-
23	24	-
24	25	-
25	26	-
26	27	-
27	28	-
28	29	-
29	30	-
30	31	-
31	32	-
32	33	-
33	34	-
34	35	-
35	36	-
36	37	-
37	38	-

ТЕКСТОВОЕ ОПИСАНИЕ местоположения границ населенных пунктов, территориальных зон		
Прохождение границы		Описание прохождения границы
от точки	до точки	
1	2	3
38	39	-
39	40	-
40	41	-
41	42	-
42	43	-
43	44	-
44	45	-
45	46	-
46	47	-
47	48	-
48	49	-
49	50	-
50	51	-
51	52	-
52	53	-
53	54	-
54	55	-
55	56	-
56	57	-
57	58	-
58	59	-
59	60	-
60	61	-
61	62	-
62	63	-
63	64	-
64	65	-
65	66	-
66	67	-
67	68	-
68	69	-
69	20	-
70	71	-
71	72	-
72	73	-
73	74	-
74	75	-

ТЕКСТОВОЕ ОПИСАНИЕ местоположения границ населенных пунктов, территориальных зон		
Прохождение границы		Описание прохождения границы
от точки	до точки	
1	2	3
75	76	-
76	77	-
77	78	-
78	79	-
79	80	-
80	81	-
81	82	-
82	83	-
83	84	-
84	85	-
85	86	-
86	87	-
87	88	-
88	89	-
89	90	-
90	91	-
91	92	-
92	93	-
93	94	-
94	95	-
95	96	-
96	97	-
97	98	-
98	99	-
99	100	-
100	101	-
101	102	-
102	103	-
103	104	-
104	105	-
105	106	-
106	107	-
107	108	-
108	109	-
109	110	-
110	111	-
111	112	-

ТЕКСТОВОЕ ОПИСАНИЕ
местоположения границ населенных пунктов, территориальных зон

Прохождение границы		Описание прохождения границы
от точки	до точки	
1	2	3
112	113	-
113	114	-
114	115	-
115	116	-
116	117	-
117	118	-
118	119	-
119	120	-
120	121	-
121	70	-
122	123	-
123	124	-
124	125	-
125	126	-
126	127	-
127	128	-
128	129	-
129	130	-
130	131	-
131	132	-
132	133	-
133	134	-
134	135	-
135	136	-
136	137	-
137	138	-
138	139	-
139	140	-
140	141	-
141	142	-
142	143	-
143	144	-
144	145	-
145	146	-
146	147	-
147	148	-
148	149	-

ТЕКСТОВОЕ ОПИСАНИЕ местоположения границ населенных пунктов, территориальных зон		
Прохождение границы		Описание прохождения границы
от точки	до точки	
1	2	3
149	150	-
150	151	-
151	152	-
152	153	-
153	154	-
154	155	-
155	156	-
156	157	-
157	158	-
158	159	-
159	160	-
160	161	-
161	162	-
162	163	-
163	164	-
164	165	-
165	166	-
166	167	-
167	168	-
168	169	-
169	170	-
170	171	-
171	172	-
172	173	-
173	174	-
174	175	-
175	122	-
176	177	-
177	178	-
178	179	-
179	180	-
180	181	-
181	182	-
182	183	-
183	176	-
184	185	-
185	186	-

ТЕКСТОВОЕ ОПИСАНИЕ местоположения границ населенных пунктов, территориальных зон		
Прохождение границы		Описание прохождения границы
от точки	до точки	
1	2	3
186	187	-
187	188	-
188	189	-
189	190	-
190	191	-
191	192	-
192	193	-
193	194	-
194	195	-
195	196	-
196	184	-
197	198	-
198	199	-
199	200	-
200	201	-
201	202	-
202	203	-
203	204	-
204	205	-
205	197	-
206	207	-
207	208	-
208	209	-
209	210	-
210	211	-
211	212	-
212	213	-
213	214	-
214	215	-
215	216	-
216	217	-
217	218	-
218	219	-
219	220	-
220	221	-
221	222	-
222	223	-

ТЕКСТОВОЕ ОПИСАНИЕ местоположения границ населенных пунктов, территориальных зон		
Прохождение границы		Описание прохождения границы
от точки	до точки	
1	2	3
223	224	-
224	225	-
225	226	-
226	227	-
227	228	-
228	229	-
229	230	-
230	231	-
231	232	-
232	233	-
233	234	-
234	235	-
235	236	-
236	237	-
237	238	-
238	239	-
239	240	-
240	241	-
241	242	-
242	243	-
243	244	-
244	245	-
245	246	-
246	247	-
247	206	-
248	249	-
249	250	-
250	251	-
251	252	-
252	253	-
253	254	-
254	255	-
255	256	-
256	257	-
257	258	-
258	259	-
259	260	-

ТЕКСТОВОЕ ОПИСАНИЕ
местоположения границ населенных пунктов, территориальных зон

Прохождение границы		Описание прохождения границы
от точки	до точки	
1	2	3
260	248	-
261	262	-
262	263	-
263	264	-
264	265	-
265	266	-
266	267	-
267	261	-
268	269	-
269	270	-
270	271	-
271	272	-
272	273	-
273	274	-
274	275	-
275	276	-
276	277	-
277	278	-
278	279	-
279	280	-
280	281	-
281	282	-
282	283	-
283	284	-
284	285	-
285	286	-
286	287	-
287	288	-
288	289	-
289	290	-
290	291	-
291	292	-
292	293	-
293	294	-
294	295	-
295	268	-

ГРАФИЧЕСКОЕ ОПИСАНИЕ

местоположения границ населенных пунктов, территориальных зон, особо охраняемых природных территорий, зон с особыми условиями использования территории

Зона садоводческих, огороднических или дачных некоммерческих объединений граждан

(наименование объекта, местоположение границ которого описано (далее - объект))

Раздел 1

Сведения об объекте

№ п/п	Характеристики объекта	Описание характеристик
1	2	3
1.	Местоположение объекта	Ленинградская область, м.р-н Волховский, с.п Пашское
2.	Площадь объекта +/- величина погрешности определения площади (Р +/- Дельта Р)	224707 +/- 8296 м²
3.	Иные характеристики объекта	-

Раздел 2

Сведения о местоположении границ объекта

1. Система координат МСК 47 зона 2

2. Сведения о характерных точках границ объекта

Обозначение характерных точек границ	Координаты, м		Метод определения координат характерной точки	Средняя квадратическая погрешность положения характерной точки (Mt), м	Описание обозначения точки на местности (при наличии)
	X	Y			
1	2	3	4	5	6
1	478812.25	2375875.31	Картометрический метод	5.0	Закрепление отсутствует
2	478805.93	2375875.20	Картометрический метод	5.0	Закрепление отсутствует
3	478796.18	2375874.32	Картометрический метод	5.0	Закрепление отсутствует
4	478795.03	2375874.02	Картометрический метод	5.0	Закрепление отсутствует
5	478766.96	2375866.59	Картометрический метод	5.0	Закрепление отсутствует
6	478764.78	2375866.01	Картометрический метод	5.0	Закрепление отсутствует
7	478739.28	2375860.70	Картометрический метод	5.0	Закрепление отсутствует
8	478730.05	2375859.05	Картометрический метод	5.0	Закрепление отсутствует
9	478723.00	2375858.56	Картометрический метод	5.0	Закрепление отсутствует
10	478722.55	2375843.25	Картометрический метод	5.0	Закрепление отсутствует
11	478708.64	2375839.62	Картометрический метод	5.0	Закрепление отсутствует
12	478699.45	2375830.30	Картометрический метод	5.0	Закрепление отсутствует
13	478700.39	2375822.53	Картометрический метод	5.0	Закрепление отсутствует
14	478699.24	2375816.02	Картометрический метод	5.0	Закрепление отсутствует
15	478696.31	2375808.31	Картометрический метод	5.0	Закрепление отсутствует
16	478692.81	2375799.15	Картометрический метод	5.0	Закрепление отсутствует
17	478689.49	2375787.93	Картометрический метод	5.0	Закрепление отсутствует
18	478690.71	2375783.93	Картометрический метод	5.0	Закрепление отсутствует
19	478694.18	2375776.85	Картометрический метод	5.0	Закрепление отсутствует
20	478699.66	2375773.21	Картометрический метод	5.0	Закрепление отсутствует
21	478703.70	2375771.97	Картометрический метод	5.0	Закрепление отсутствует
22	478708.12	2375771.97	Картометрический метод	5.0	Закрепление отсутствует

2. Сведения о характерных точках границ объекта

Обозначение характерных точек границ	Координаты, м		Метод определения координат характерной точки	Средняя квадратическая погрешность положения характерной точки (Mt), м	Описание обозначения точки на местности (при наличии)
	X	Y			
1	2	3	4	5	6
23	478712.07	2375773.20	Картометрический метод	5.0	Закрепление отсутствует
24	478721.23	2375777.32	Картометрический метод	5.0	Закрепление отсутствует
25	478727.58	2375781.18	Картометрический метод	5.0	Закрепление отсутствует
26	478734.97	2375788.05	Картометрический метод	5.0	Закрепление отсутствует
27	478737.75	2375789.83	Картометрический метод	5.0	Закрепление отсутствует
28	478741.33	2375791.15	Картометрический метод	5.0	Закрепление отсутствует
29	478745.13	2375791.63	Картометрический метод	5.0	Закрепление отсутствует
30	478753.17	2375791.77	Картометрический метод	5.0	Закрепление отсутствует
31	478759.88	2375791.47	Картометрический метод	5.0	Закрепление отсутствует
32	478766.43	2375790.25	Картометрический метод	5.0	Закрепление отсутствует
33	478770.09	2375788.42	Картометрический метод	5.0	Закрепление отсутствует
34	478774.13	2375789.38	Картометрический метод	5.0	Закрепление отсутствует
35	478774.80	2375789.25	Картометрический метод	5.0	Закрепление отсутствует
36	478778.04	2375788.62	Картометрический метод	5.0	Закрепление отсутствует
37	478784.14	2375786.29	Картометрический метод	5.0	Закрепление отсутствует
38	478801.66	2375778.09	Картометрический метод	5.0	Закрепление отсутствует
39	478808.31	2375776.16	Картометрический метод	5.0	Закрепление отсутствует
40	478810.29	2375775.99	Картометрический метод	5.0	Закрепление отсутствует
41	478819.35	2375775.21	Картометрический метод	5.0	Закрепление отсутствует
42	478824.92	2375774.18	Картометрический метод	5.0	Закрепление отсутствует
43	478831.06	2375771.64	Картометрический метод	5.0	Закрепление отсутствует
44	478834.76	2375768.38	Картометрический метод	5.0	Закрепление отсутствует
45	478838.76	2375763.32	Картометрический метод	5.0	Закрепление отсутствует
46	478845.24	2375765.25	Картометрический метод	5.0	Закрепление отсутствует
47	478853.87	2375767.80	Картометрический метод	5.0	Закрепление отсутствует

2. Сведения о характерных точках границ объекта

Обозначение характерных точек границ	Координаты, м		Метод определения координат характерной точки	Средняя квадратическая погрешность положения характерной точки (Mt), м	Описание обозначения точки на местности (при наличии)
	X	Y			
1	2	3	4	5	6
48	478877.02	2375774.59	Картометрический метод	5.0	Закрепление отсутствует
49	478878.00	2375774.88	Картометрический метод	5.0	Закрепление отсутствует
50	478903.16	2375782.26	Картометрический метод	5.0	Закрепление отсутствует
51	478904.10	2375782.54	Картометрический метод	5.0	Закрепление отсутствует
52	478929.38	2375790.06	Картометрический метод	5.0	Закрепление отсутствует
53	478930.43	2375790.38	Картометрический метод	5.0	Закрепление отсутствует
54	478952.29	2375797.44	Картометрический метод	5.0	Закрепление отсутствует
55	478955.93	2375798.77	Картометрический метод	5.0	Закрепление отсутствует
56	478977.37	2375806.62	Картометрический метод	5.0	Закрепление отсутствует
57	478983.84	2375809.45	Картометрический метод	5.0	Закрепление отсутствует
58	479013.20	2375822.36	Картометрический метод	5.0	Закрепление отсутствует
59	479021.24	2375824.96	Картометрический метод	5.0	Закрепление отсутствует
60	479016.29	2375844.79	Картометрический метод	5.0	Закрепление отсутствует
61	478996.66	2375863.00	Картометрический метод	5.0	Закрепление отсутствует
62	478992.51	2375861.28	Картометрический метод	5.0	Закрепление отсутствует
63	478989.54	2375870.28	Картометрический метод	5.0	Закрепление отсутствует
64	478974.59	2375863.51	Картометрический метод	5.0	Закрепление отсутствует
65	478970.59	2375861.70	Картометрический метод	5.0	Закрепление отсутствует
66	478895.92	2375880.93	Картометрический метод	5.0	Закрепление отсутствует
67	478889.37	2375882.77	Картометрический метод	5.0	Закрепление отсутствует
68	478882.35	2375882.62	Картометрический метод	5.0	Закрепление отсутствует
69	478881.23	2375882.40	Картометрический метод	5.0	Закрепление отсутствует
70	478853.16	2375876.72	Картометрический метод	5.0	Закрепление отсутствует
71	478851.22	2375876.34	Картометрический метод	5.0	Закрепление отсутствует
72	478834.06	2375875.69	Картометрический метод	5.0	Закрепление отсутствует

2. Сведения о характерных точках границ объекта

Обозначение характерных точек границ	Координаты, м		Метод определения координат характерной точки	Средняя квадратическая погрешность положения характерной точки (Mt), м	Описание обозначения точки на местности (при наличии)
	X	Y			
1	2	3	4	5	6
1	478812.25	2375875.31	Картометрический метод	5.0	Закрепление отсутствует
73	478443.82	2375698.01	Картометрический метод	5.0	Закрепление отсутствует
74	478441.55	2375631.67	Картометрический метод	5.0	Закрепление отсутствует
75	478473.93	2375635.25	Картометрический метод	5.0	Закрепление отсутствует
76	478476.88	2375635.58	Картометрический метод	5.0	Закрепление отсутствует
77	478499.88	2375638.12	Картометрический метод	5.0	Закрепление отсутствует
78	478508.20	2375639.70	Картометрический метод	5.0	Закрепление отсутствует
79	478530.86	2375644.00	Картометрический метод	5.0	Закрепление отсутствует
80	478543.89	2375647.42	Картометрический метод	5.0	Закрепление отсутствует
81	478552.79	2375649.76	Картометрический метод	5.0	Закрепление отсутствует
82	478570.20	2375654.32	Картометрический метод	5.0	Закрепление отсутствует
83	478576.16	2375656.55	Картометрический метод	5.0	Закрепление отсутствует
84	478588.45	2375661.15	Картометрический метод	5.0	Закрепление отсутствует
85	478608.73	2375668.75	Картометрический метод	5.0	Закрепление отсутствует
86	478619.10	2375672.62	Картометрический метод	5.0	Закрепление отсутствует
87	478639.24	2375681.85	Картометрический метод	5.0	Закрепление отсутствует
88	478645.37	2375684.66	Картометрический метод	5.0	Закрепление отсутствует
89	478670.23	2375696.83	Картометрический метод	5.0	Закрепление отсутствует
90	478677.31	2375700.30	Картометрический метод	5.0	Закрепление отсутствует
91	478677.41	2375700.34	Картометрический метод	5.0	Закрепление отсутствует
92	478701.86	2375711.10	Картометрический метод	5.0	Закрепление отсутствует
93	478703.83	2375711.96	Картометрический метод	5.0	Закрепление отсутствует
94	478730.65	2375722.96	Картометрический метод	5.0	Закрепление отсутствует
95	478750.62	2375730.60	Картометрический метод	5.0	Закрепление отсутствует
96	478754.04	2375731.91	Картометрический метод	5.0	Закрепление отсутствует

2. Сведения о характерных точках границ объекта

Обозначение характерных точек границ	Координаты, м		Метод определения координат характерной точки	Средняя квадратическая погрешность положения характерной точки (Mt), м	Описание обозначения точки на местности (при наличии)
	X	Y			
1	2	3	4	5	6
97	478773.99	2375739.74	Картометрический метод	5.0	Закрепление отсутствует
98	478780.44	2375742.27	Картометрический метод	5.0	Закрепление отсутствует
99	478799.75	2375748.99	Картометрический метод	5.0	Закрепление отсутствует
100	478796.59	2375759.60	Картометрический метод	5.0	Закрепление отсутствует
101	478772.11	2375768.60	Картометрический метод	5.0	Закрепление отсутствует
102	478764.59	2375770.20	Картометрический метод	5.0	Закрепление отсутствует
103	478752.51	2375772.77	Картометрический метод	5.0	Закрепление отсутствует
104	478740.96	2375768.87	Картометрический метод	5.0	Закрепление отсутствует
105	478737.81	2375765.95	Картометрический метод	5.0	Закрепление отсутствует
106	478733.44	2375761.89	Картометрический метод	5.0	Закрепление отсутствует
107	478707.85	2375752.96	Картометрический метод	5.0	Закрепление отсутствует
108	478698.73	2375752.81	Картометрический метод	5.0	Закрепление отсутствует
109	478687.61	2375757.65	Картометрический метод	5.0	Закрепление отсутствует
110	478684.69	2375759.83	Картометрический метод	5.0	Закрепление отсутствует
111	478681.83	2375761.95	Картометрический метод	5.0	Закрепление отсутствует
112	478676.49	2375767.74	Картометрический метод	5.0	Закрепление отсутствует
113	478673.54	2375774.28	Картометрический метод	5.0	Закрепление отсутствует
114	478666.64	2375790.05	Картометрический метод	5.0	Закрепление отсутствует
115	478664.92	2375796.75	Картометрический метод	5.0	Закрепление отсутствует
116	478637.82	2375796.46	Картометрический метод	5.0	Закрепление отсутствует
117	478628.13	2375796.90	Картометрический метод	5.0	Закрепление отсутствует
118	478622.08	2375797.18	Картометрический метод	5.0	Закрепление отсутствует
119	478599.82	2375788.33	Картометрический метод	5.0	Закрепление отсутствует
120	478575.10	2375778.51	Картометрический метод	5.0	Закрепление отсутствует
121	478552.17	2375769.41	Картометрический метод	5.0	Закрепление отсутствует

2. Сведения о характерных точках границ объекта

Обозначение характерных точек границ	Координаты, м		Метод определения координат характерной точки	Средняя квадратическая погрешность положения характерной точки (Mt), м	Описание обозначения точки на местности (при наличии)
	X	Y			
1	2	3	4	5	6
122	478540.04	2375764.59	Картометрический метод	5.0	Закрепление отсутствует
123	478498.13	2375757.84	Картометрический метод	5.0	Закрепление отсутствует
124	478489.75	2375757.31	Картометрический метод	5.0	Закрепление отсутствует
125	478465.69	2375755.77	Картометрический метод	5.0	Закрепление отсутствует
126	478446.35	2375756.45	Картометрический метод	5.0	Закрепление отсутствует
127	478444.07	2375703.96	Картометрический метод	5.0	Закрепление отсутствует
73	478443.82	2375698.01	Картометрический метод	5.0	Закрепление отсутствует
128	477574.63	2377813.02	Картометрический метод	5.0	Закрепление отсутствует
129	477563.24	2377802.08	Картометрический метод	5.0	Закрепление отсутствует
130	477535.92	2377833.17	Картометрический метод	5.0	Закрепление отсутствует
131	477510.21	2377862.42	Картометрический метод	5.0	Закрепление отсутствует
132	477486.00	2377889.98	Картометрический метод	5.0	Закрепление отсутствует
133	477453.51	2377913.22	Картометрический метод	5.0	Закрепление отсутствует
134	477435.96	2377938.38	Картометрический метод	5.0	Закрепление отсутствует
135	477416.38	2377966.44	Картометрический метод	5.0	Закрепление отсутствует
136	477401.66	2377987.54	Картометрический метод	5.0	Закрепление отсутствует
137	477376.96	2377972.43	Картометрический метод	5.0	Закрепление отсутствует
138	477355.23	2377990.14	Картометрический метод	5.0	Закрепление отсутствует
139	477339.10	2377996.21	Картометрический метод	5.0	Закрепление отсутствует
140	477322.36	2378006.95	Картометрический метод	5.0	Закрепление отсутствует
141	477312.83	2378013.06	Картометрический метод	5.0	Закрепление отсутствует
142	477292.87	2378024.07	Картометрический метод	5.0	Закрепление отсутствует
143	477284.26	2378021.66	Картометрический метод	5.0	Закрепление отсутствует
144	477276.74	2378018.54	Картометрический метод	5.0	Закрепление отсутствует
145	477264.32	2378002.91	Картометрический метод	5.0	Закрепление отсутствует

2. Сведения о характерных точках границ объекта

Обозначение характерных точек границ	Координаты, м		Метод определения координат характерной точки	Средняя квадратическая погрешность положения характерной точки (Mt), м	Описание обозначения точки на местности (при наличии)
	X	Y			
1	2	3	4	5	6
146	477246.22	2377992.02	Картометрический метод	5.0	Закрепление отсутствует
147	477226.44	2377979.17	Картометрический метод	5.0	Закрепление отсутствует
148	477209.01	2377967.86	Картометрический метод	5.0	Закрепление отсутствует
149	477183.90	2377951.21	Картометрический метод	5.0	Закрепление отсутствует
150	477184.22	2377950.91	Картометрический метод	5.0	Закрепление отсутствует
151	477182.88	2377950.02	Картометрический метод	5.0	Закрепление отсутствует
152	477230.84	2377905.43	Картометрический метод	5.0	Закрепление отсутствует
153	477252.96	2377884.94	Картометрический метод	5.0	Закрепление отсутствует
154	477337.46	2377807.12	Картометрический метод	5.0	Закрепление отсутствует
155	477393.94	2377755.04	Картометрический метод	5.0	Закрепление отсутствует
156	477400.63	2377748.83	Картометрический метод	5.0	Закрепление отсутствует
157	477411.35	2377739.07	Картометрический метод	5.0	Закрепление отсутствует
158	477439.06	2377713.23	Картометрический метод	5.0	Закрепление отсутствует
159	477476.64	2377677.55	Картометрический метод	5.0	Закрепление отсутствует
160	477497.79	2377657.36	Картометрический метод	5.0	Закрепление отсутствует
161	477504.60	2377665.73	Картометрический метод	5.0	Закрепление отсутствует
162	477526.05	2377693.44	Картометрический метод	5.0	Закрепление отсутствует
163	477530.81	2377699.77	Картометрический метод	5.0	Закрепление отсутствует
164	477531.85	2377700.93	Картометрический метод	5.0	Закрепление отсутствует
165	477549.62	2377723.87	Картометрический метод	5.0	Закрепление отсутствует
166	477565.79	2377744.75	Картометрический метод	5.0	Закрепление отсутствует
167	477571.55	2377752.19	Картометрический метод	5.0	Закрепление отсутствует
168	477596.30	2377784.16	Картометрический метод	5.0	Закрепление отсутствует
169	477597.30	2377785.45	Картометрический метод	5.0	Закрепление отсутствует
128	477574.63	2377813.02	Картометрический метод	5.0	Закрепление отсутствует

2. Сведения о характерных точках границ объекта

Обозначение характерных точек границ	Координаты, м		Метод определения координат характерной точки	Средняя квадратическая погрешность положения характерной точки (Mt), м	Описание обозначения точки на местности (при наличии)
	X	Y			
1	2	3	4	5	6
170	471219.22	2382761.92	Картометрический метод	5.0	Закрепление отсутствует
171	471223.76	2382733.99	Картометрический метод	5.0	Закрепление отсутствует
172	471228.62	2382704.14	Картометрический метод	5.0	Закрепление отсутствует
173	471232.95	2382671.02	Картометрический метод	5.0	Закрепление отсутствует
174	471235.64	2382654.48	Картометрический метод	5.0	Закрепление отсутствует
175	471238.32	2382644.58	Картометрический метод	5.0	Закрепление отсутствует
176	471265.08	2382569.15	Картометрический метод	5.0	Закрепление отсутствует
177	471270.60	2382553.61	Картометрический метод	5.0	Закрепление отсутствует
178	471294.62	2382494.05	Картометрический метод	5.0	Закрепление отсутствует
179	471305.59	2382474.84	Картометрический метод	5.0	Закрепление отсутствует
180	471312.34	2382480.24	Картометрический метод	5.0	Закрепление отсутствует
181	471485.77	2382619.22	Картометрический метод	5.0	Закрепление отсутствует
182	471517.80	2382646.02	Картометрический метод	5.0	Закрепление отсутствует
183	471499.01	2382669.06	Картометрический метод	5.0	Закрепление отсутствует
184	471478.60	2382694.07	Картометрический метод	5.0	Закрепление отсутствует
185	471468.24	2382706.77	Картометрический метод	5.0	Закрепление отсутствует
186	471457.68	2382720.59	Картометрический метод	5.0	Закрепление отсутствует
187	471437.45	2382747.07	Картометрический метод	5.0	Закрепление отсутствует
188	471428.52	2382758.75	Картометрический метод	5.0	Закрепление отсутствует
189	471418.24	2382773.27	Картометрический метод	5.0	Закрепление отсутствует
190	471405.10	2382791.85	Картометрический метод	5.0	Закрепление отсутствует
191	471398.88	2382800.88	Картометрический метод	5.0	Закрепление отсутствует
192	471379.37	2382829.29	Картометрический метод	5.0	Закрепление отсутствует
193	471365.12	2382850.05	Картометрический метод	5.0	Закрепление отсутствует
194	471361.06	2382856.67	Картометрический метод	5.0	Закрепление отсутствует

2. Сведения о характерных точках границ объекта

Обозначение характерных точек границ	Координаты, м		Метод определения координат характерной точки	Средняя квадратическая погрешность положения характерной точки (Mt), м	Описание обозначения точки на местности (при наличии)
	X	Y			
1	2	3	4	5	6
195	471330.71	2382836.41	Картометрический метод	5.0	Закрепление отсутствует
196	471239.22	2382775.27	Картометрический метод	5.0	Закрепление отсутствует
170	471219.22	2382761.92	Картометрический метод	5.0	Закрепление отсутствует
197	478728.71	2374573.48	Картометрический метод	5.0	Закрепление отсутствует
198	478678.38	2374585.97	Картометрический метод	5.0	Закрепление отсутствует
199	478647.99	2374593.51	Картометрический метод	5.0	Закрепление отсутствует
200	478627.86	2374593.07	Картометрический метод	5.0	Закрепление отсутствует
201	478622.67	2374592.45	Картометрический метод	5.0	Закрепление отсутствует
202	478592.82	2374564.00	Картометрический метод	5.0	Закрепление отсутствует
203	478590.36	2374560.60	Картометрический метод	5.0	Закрепление отсутствует
204	478583.41	2374544.94	Картометрический метод	5.0	Закрепление отсутствует
205	478579.82	2374533.14	Картометрический метод	5.0	Закрепление отсутствует
206	478580.00	2374528.89	Картометрический метод	5.0	Закрепление отсутствует
207	478648.99	2374274.42	Картометрический метод	5.0	Закрепление отсутствует
208	478658.85	2374293.88	Картометрический метод	5.0	Закрепление отсутствует
209	478698.88	2374359.55	Картометрический метод	5.0	Закрепление отсутствует
210	478704.68	2374378.28	Картометрический метод	5.0	Закрепление отсутствует
211	478719.64	2374395.00	Картометрический метод	5.0	Закрепление отсутствует
212	478729.35	2374403.41	Картометрический метод	5.0	Закрепление отсутствует
213	478821.42	2374502.00	Картометрический метод	5.0	Закрепление отсутствует
214	478799.87	2374569.12	Картометрический метод	5.0	Закрепление отсутствует
215	478781.93	2374560.27	Картометрический метод	5.0	Закрепление отсутствует
197	478728.71	2374573.48	Картометрический метод	5.0	Закрепление отсутствует

3. Сведения о характерных точках части (частей) границы объекта

Обозначение характерных точек части границы	Координаты, м		Метод определения координат характерной точки	Средняя квадратическая погрешность положения характерной точки (Mt), м	Описание обозначения точки на местности (при наличии)
	X	Y			
1	2	3	4	5	6
-	-	-	-	-	-

Раздел 3

Сведения о местоположении измененных (уточненных) границ объекта

1. Система координат -

2. Сведения о характерных точках границ объекта

Обозначение характерных точек границ	Существующие координаты, м		Измененные (уточненные) координаты, м		Метод определения координат характерной точки	Средняя квадратическая погрешность положения характерной точки (Mt), м	Описание обозначения точки на местности (при наличии)
	X	Y	X	Y			
1	2	3	4	5	6	7	8
-	-	-	-	-	-	-	

3. Сведения о характерных точках части (частей) границы объекта

Обозначение характерных точек части границы	Существующие координаты, м		Измененные (уточненные) координаты, м		Метод определения координат характерной точки	Средняя квадратическая погрешность положения характерной точки (Mt), м	Описание обозначения точки на местности (при наличии)
	X	Y	X	Y			
1	2	3	4	5	6	7	8
-	-	-	-	-	-	-	

ТЕКСТОВОЕ ОПИСАНИЕ
местоположения границ населенных пунктов, территориальных зон

Прохождение границы		Описание прохождения границы
от точки	до точки	
1	2	3
-	-	-

ГРАФИЧЕСКОЕ ОПИСАНИЕ
местоположения границ населенных пунктов, территориальных зон, особо охраняемых природных территорий, зон с особыми условиями использования территории

Зона отдыха

(наименование объекта, местоположение границ которого описано (далее - объект))

Раздел 1

Сведения об объекте

№ п/п	Характеристики объекта	Описание характеристик
1	2	3
1.	Местоположение объекта	Ленинградская область, м.р-н Волховский, с.п Пашское
2.	Площадь объекта +/- величина погрешности определения площади (Р +/- Дельта Р)	182195 +/- 7470 м²
3.	Иные характеристики объекта	-

Раздел 2

Сведения о местоположении границ объекта

1. Система координат МСК 47 зона 2

2. Сведения о характерных точках границ объекта

Обозначение характерных точек границ	Координаты, м		Метод определения координат характерной точки	Средняя квадратическая погрешность положения характерной точки (Mt), м	Описание обозначения точки на местности (при наличии)
	X	Y			
1	2	3	4	5	6
1	493273.84	2362964.04	Картометрический метод	5.0	Закрепление отсутствует
2	493267.40	2362970.12	Картометрический метод	5.0	Закрепление отсутствует
3	493267.19	2362973.65	Картометрический метод	5.0	Закрепление отсутствует
4	493202.23	2363032.27	Картометрический метод	5.0	Закрепление отсутствует
5	493181.56	2363052.06	Картометрический метод	5.0	Закрепление отсутствует
6	493155.56	2363066.85	Картометрический метод	5.0	Закрепление отсутствует
7	493150.81	2363069.06	Картометрический метод	5.0	Закрепление отсутствует
8	493121.99	2363082.45	Картометрический метод	5.0	Закрепление отсутствует
9	493089.93	2363097.87	Картометрический метод	5.0	Закрепление отсутствует
10	493052.36	2363111.89	Картометрический метод	5.0	Закрепление отсутствует
11	493005.01	2363130.82	Картометрический метод	5.0	Закрепление отсутствует
12	492910.31	2363132.31	Картометрический метод	5.0	Закрепление отсутствует
13	492888.72	2363131.79	Картометрический метод	5.0	Закрепление отсутствует
14	492865.68	2363129.55	Картометрический метод	5.0	Закрепление отсутствует
15	492858.55	2363127.93	Картометрический метод	5.0	Закрепление отсутствует
16	492868.29	2363091.49	Картометрический метод	5.0	Закрепление отсутствует
17	492856.06	2363000.10	Картометрический метод	5.0	Закрепление отсутствует
18	492854.93	2362992.06	Картометрический метод	5.0	Закрепление отсутствует
19	492849.12	2362947.36	Картометрический метод	5.0	Закрепление отсутствует
20	492885.24	2362917.16	Картометрический метод	5.0	Закрепление отсутствует
21	492894.31	2362876.79	Картометрический метод	5.0	Закрепление отсутствует
22	492907.48	2362818.39	Картометрический метод	5.0	Закрепление отсутствует

2. Сведения о характерных точках границ объекта

Обозначение характерных точек границ	Координаты, м		Метод определения координат характерной точки	Средняя квадратическая погрешность положения характерной точки (Mt), м	Описание обозначения точки на местности (при наличии)
	X	Y			
1	2	3	4	5	6
23	493128.21	2362870.42	Картометрический метод	5.0	Закрепление отсутствует
24	493116.68	2362908.76	Картометрический метод	5.0	Закрепление отсутствует
25	493204.29	2362931.97	Картометрический метод	5.0	Закрепление отсутствует
26	493268.98	2362949.11	Картометрический метод	5.0	Закрепление отсутствует
27	493273.64	2362951.87	Картометрический метод	5.0	Закрепление отсутствует
28	493279.60	2362958.57	Картометрический метод	5.0	Закрепление отсутствует
1	493273.84	2362964.04	Картометрический метод	5.0	Закрепление отсутствует
29	489124.73	2364111.69	Картометрический метод	5.0	Закрепление отсутствует
30	489146.25	2364132.65	Картометрический метод	5.0	Закрепление отсутствует
31	489173.29	2364154.94	Картометрический метод	5.0	Закрепление отсутствует
32	489202.45	2364174.97	Картометрический метод	5.0	Закрепление отсутствует
33	489217.42	2364183.50	Картометрический метод	5.0	Закрепление отсутствует
34	489204.72	2364300.24	Картометрический метод	5.0	Закрепление отсутствует
35	489141.38	2364305.37	Картометрический метод	5.0	Закрепление отсутствует
36	489081.41	2364302.07	Картометрический метод	5.0	Закрепление отсутствует
37	488988.84	2364290.50	Картометрический метод	5.0	Закрепление отсутствует
38	488983.17	2364321.20	Картометрический метод	5.0	Закрепление отсутствует
39	488982.33	2364333.28	Картометрический метод	5.0	Закрепление отсутствует
40	488960.18	2364335.86	Картометрический метод	5.0	Закрепление отсутствует
41	488945.97	2364293.19	Картометрический метод	5.0	Закрепление отсутствует
42	488920.09	2364224.59	Картометрический метод	5.0	Закрепление отсутствует
43	488880.07	2364206.19	Картометрический метод	5.0	Закрепление отсутствует
44	488860.81	2364140.38	Картометрический метод	5.0	Закрепление отсутствует
45	488874.26	2364138.67	Картометрический метод	5.0	Закрепление отсутствует
46	488899.94	2364135.11	Картометрический метод	5.0	Закрепление отсутствует

2. Сведения о характерных точках границ объекта

Обозначение характерных точек границ	Координаты, м		Метод определения координат характерной точки	Средняя квадратическая погрешность положения характерной точки (Mt), м	Описание обозначения точки на местности (при наличии)
	X	Y			
1	2	3	4	5	6
47	488909.48	2364133.75	Картометрический метод	5.0	Закрепление отсутствует
48	488917.80	2364132.59	Картометрический метод	5.0	Закрепление отсутствует
49	488998.21	2364128.16	Картометрический метод	5.0	Закрепление отсутствует
50	489014.76	2364117.33	Картометрический метод	5.0	Закрепление отсутствует
51	489029.85	2364116.26	Картометрический метод	5.0	Закрепление отсутствует
29	489124.73	2364111.69	Картометрический метод	5.0	Закрепление отсутствует
52	487165.16	2366432.83	Картометрический метод	5.0	Закрепление отсутствует
53	487166.40	2366464.14	Картометрический метод	5.0	Закрепление отсутствует
54	487165.99	2366473.92	Картометрический метод	5.0	Закрепление отсутствует
55	487165.54	2366484.88	Картометрический метод	5.0	Закрепление отсутствует
56	487165.99	2366504.91	Картометрический метод	5.0	Закрепление отсутствует
57	487165.60	2366519.54	Картометрический метод	5.0	Закрепление отсутствует
58	487161.65	2366560.74	Картометрический метод	5.0	Закрепление отсутствует
59	487149.56	2366558.95	Картометрический метод	5.0	Закрепление отсутствует
60	487153.50	2366533.10	Картометрический метод	5.0	Закрепление отсутствует
61	487153.96	2366526.12	Картометрический метод	5.0	Закрепление отсутствует
62	487154.15	2366500.02	Картометрический метод	5.0	Закрепление отсутствует
63	487153.59	2366494.21	Картометрический метод	5.0	Закрепление отсутствует
64	487153.28	2366490.98	Картометрический метод	5.0	Закрепление отсутствует
65	487151.91	2366473.00	Картометрический метод	5.0	Закрепление отсутствует
66	487149.90	2366446.60	Картометрический метод	5.0	Закрепление отсутствует
67	487148.23	2366434.08	Картометрический метод	5.0	Закрепление отсутствует
52	487165.16	2366432.83	Картометрический метод	5.0	Закрепление отсутствует
68	465149.08	2394072.92	Картометрический метод	5.0	Закрепление отсутствует
69	465141.63	2394068.97	Картометрический метод	5.0	Закрепление отсутствует

2. Сведения о характерных точках границ объекта

Обозначение характерных точек границ	Координаты, м		Метод определения координат характерной точки	Средняя квадратическая погрешность положения характерной точки (Mt), м	Описание обозначения точки на местности (при наличии)
	X	Y			
1	2	3	4	5	6
70	465131.67	2394069.20	Картометрический метод	5.0	Закрепление отсутствует
71	465124.70	2394069.36	Картометрический метод	5.0	Закрепление отсутствует
72	465117.01	2394066.26	Картометрический метод	5.0	Закрепление отсутствует
73	465115.23	2394064.41	Картометрический метод	5.0	Закрепление отсутствует
74	465113.44	2394062.56	Картометрический метод	5.0	Закрепление отсутствует
75	465111.17	2394055.16	Картометрический метод	5.0	Закрепление отсутствует
76	465111.40	2394050.16	Картометрический метод	5.0	Закрепление отсутствует
77	465112.08	2394042.28	Картометрический метод	5.0	Закрепление отсутствует
78	465115.60	2394028.25	Картометрический метод	5.0	Закрепление отсутствует
79	465123.78	2394006.94	Картометрический метод	5.0	Закрепление отсутствует
80	465130.58	2393991.94	Картометрический метод	5.0	Закрепление отсутствует
81	465129.03	2393975.17	Картометрический метод	5.0	Закрепление отсутствует
82	465112.75	2393966.07	Картометрический метод	5.0	Закрепление отсутствует
83	465069.52	2393970.43	Картометрический метод	5.0	Закрепление отсутствует
84	465051.67	2393965.03	Картометрический метод	5.0	Закрепление отсутствует
85	465027.50	2393957.31	Картометрический метод	5.0	Закрепление отсутствует
86	465044.15	2393926.28	Картометрический метод	5.0	Закрепление отсутствует
87	465067.53	2393931.86	Картометрический метод	5.0	Закрепление отсутствует
88	465076.46	2393937.63	Картометрический метод	5.0	Закрепление отсутствует
89	465135.74	2393940.24	Картометрический метод	5.0	Закрепление отсутствует
90	465134.48	2393900.26	Картометрический метод	5.0	Закрепление отсутствует
91	465164.42	2393892.04	Картометрический метод	5.0	Закрепление отсутствует
92	465181.63	2393860.64	Картометрический метод	5.0	Закрепление отсутствует
93	465216.89	2393881.43	Картометрический метод	5.0	Закрепление отсутствует
68	465149.08	2394072.92	Картометрический метод	5.0	Закрепление отсутствует

2. Сведения о характерных точках границ объекта

Обозначение характерных точек границ	Координаты, м		Метод определения координат характерной точки	Средняя квадратическая погрешность положения характерной точки (Mt), м	Описание обозначения точки на местности (при наличии)
	X	Y			
1	2	3	4	5	6
94	478611.79	2374232.22	Картометрический метод	5.0	Закрепление отсутствует
95	478620.23	2374242.27	Картометрический метод	5.0	Закрепление отсутствует
96	478621.24	2374249.06	Картометрический метод	5.0	Закрепление отсутствует
97	478574.29	2374356.15	Картометрический метод	5.0	Закрепление отсутствует
98	478538.10	2374452.44	Картометрический метод	5.0	Закрепление отсутствует
99	478533.19	2374498.58	Картометрический метод	5.0	Закрепление отсутствует
100	478534.69	2374508.78	Картометрический метод	5.0	Закрепление отсутствует
101	478547.31	2374551.84	Картометрический метод	5.0	Закрепление отсутствует
102	478560.89	2374573.98	Картометрический метод	5.0	Закрепление отсутствует
103	478594.06	2374606.76	Картометрический метод	5.0	Закрепление отсутствует
104	478607.39	2374610.99	Картометрический метод	5.0	Закрепление отсутствует
105	478635.70	2374604.96	Картометрический метод	5.0	Закрепление отсутствует
106	478650.09	2374600.36	Картометрический метод	5.0	Закрепление отсутствует
107	478678.18	2374586.02	Картометрический метод	5.0	Закрепление отсутствует
108	478728.71	2374573.48	Картометрический метод	5.0	Закрепление отсутствует
109	478724.63	2374603.53	Картометрический метод	5.0	Закрепление отсутствует
110	478714.07	2374618.54	Картометрический метод	5.0	Закрепление отсутствует
111	478673.35	2374624.86	Картометрический метод	5.0	Закрепление отсутствует
112	478654.06	2374640.15	Картометрический метод	5.0	Закрепление отсутствует
113	478628.50	2374651.95	Картометрический метод	5.0	Закрепление отсутствует
114	478552.73	2374664.99	Картометрический метод	5.0	Закрепление отсутствует
115	478520.94	2374665.16	Картометрический метод	5.0	Закрепление отсутствует
116	478482.18	2374648.48	Картометрический метод	5.0	Закрепление отсутствует
117	478466.90	2374635.38	Картометрический метод	5.0	Закрепление отсутствует
118	478456.77	2374621.87	Картометрический метод	5.0	Закрепление отсутствует

2. Сведения о характерных точках границ объекта

Обозначение характерных точек границ	Координаты, м		Метод определения координат характерной точки	Средняя квадратическая погрешность положения характерной точки (Mt), м	Описание обозначения точки на местности (при наличии)
	X	Y			
1	2	3	4	5	6
119	478452.51	2374609.27	Картометрический метод	5.0	Закрепление отсутствует
120	478455.49	2374598.78	Картометрический метод	5.0	Закрепление отсутствует
121	478452.22	2374588.45	Картометрический метод	5.0	Закрепление отсутствует
122	478456.50	2374576.79	Картометрический метод	5.0	Закрепление отсутствует
123	478456.45	2374557.65	Картометрический метод	5.0	Закрепление отсутствует
124	478475.48	2374538.75	Картометрический метод	5.0	Закрепление отсутствует
125	478483.15	2374525.32	Картометрический метод	5.0	Закрепление отсутствует
126	478482.65	2374520.02	Картометрический метод	5.0	Закрепление отсутствует
127	478473.17	2374511.90	Картометрический метод	5.0	Закрепление отсутствует
128	478474.24	2374509.23	Картометрический метод	5.0	Закрепление отсутствует
129	478482.80	2374501.65	Картометрический метод	5.0	Закрепление отсутствует
130	478494.17	2374501.38	Картометрический метод	5.0	Закрепление отсутствует
131	478502.62	2374491.77	Картометрический метод	5.0	Закрепление отсутствует
132	478500.87	2374481.96	Картометрический метод	5.0	Закрепление отсутствует
133	478487.61	2374465.22	Картометрический метод	5.0	Закрепление отсутствует
134	478512.19	2374437.94	Картометрический метод	5.0	Закрепление отсутствует
135	478526.33	2374436.33	Картометрический метод	5.0	Закрепление отсутствует
136	478534.73	2374430.45	Картометрический метод	5.0	Закрепление отсутствует
137	478536.66	2374423.81	Картометрический метод	5.0	Закрепление отсутствует
138	478529.27	2374415.84	Картометрический метод	5.0	Закрепление отсутствует
139	478530.19	2374405.96	Картометрический метод	5.0	Закрепление отсутствует
140	478545.12	2374396.15	Картометрический метод	5.0	Закрепление отсутствует
141	478552.47	2374377.61	Картометрический метод	5.0	Закрепление отсутствует
142	478550.91	2374358.51	Картометрический метод	5.0	Закрепление отсутствует
143	478582.64	2374309.91	Картометрический метод	5.0	Закрепление отсутствует

2. Сведения о характерных точках границ объекта

Обозначение характерных точек границ	Координаты, м		Метод определения координат характерной точки	Средняя квадратическая погрешность положения характерной точки (Mt), м	Описание обозначения точки на местности (при наличии)
	X	Y			
1	2	3	4	5	6
144	478590.73	2374272.29	Картометрический метод	5.0	Закрепление отсутствует
145	478605.27	2374253.78	Картометрический метод	5.0	Закрепление отсутствует
94	478611.79	2374232.22	Картометрический метод	5.0	Закрепление отсутствует
146	478173.35	2373140.34	Картометрический метод	5.0	Закрепление отсутствует
147	478175.81	2373128.24	Картометрический метод	5.0	Закрепление отсутствует
148	478176.83	2373119.70	Картометрический метод	5.0	Закрепление отсутствует
149	478180.10	2373121.29	Картометрический метод	5.0	Закрепление отсутствует
150	478176.16	2373140.16	Картометрический метод	5.0	Закрепление отсутствует
146	478173.35	2373140.34	Картометрический метод	5.0	Закрепление отсутствует

3. Сведения о характерных точках части (частей) границы объекта

Обозначение характерных точек части границы	Координаты, м		Метод определения координат характерной точки	Средняя квадратическая погрешность положения характерной точки (Mt), м	Описание обозначения точки на местности (при наличии)
	X	Y			
1	2	3	4	5	6
-	-	-	-	-	-

Раздел 3

Сведения о местоположении измененных (уточненных) границ объекта

1. Система координат -

2. Сведения о характерных точках границ объекта

Обозначение характерных точек границ	Существующие координаты, м		Измененные (уточненные) координаты, м		Метод определения координат характерной точки	Средняя квадратическая погрешность положения характерной точки (Mt), м	Описание обозначения точки на местности (при наличии)
	X	Y	X	Y			
1	2	3	4	5	6	7	8
-	-	-	-	-	-	-	

3. Сведения о характерных точках части (частей) границы объекта

Обозначение характерных точек части границы	Существующие координаты, м		Измененные (уточненные) координаты, м		Метод определения координат характерной точки	Средняя квадратическая погрешность положения характерной точки (Mt), м	Описание обозначения точки на местности (при наличии)
	X	Y	X	Y			
1	2	3	4	5	6	7	8
-	-	-	-	-	-	-	

ТЕКСТОВОЕ ОПИСАНИЕ
местоположения границ населенных пунктов, территориальных зон

Прохождение границы		Описание прохождения границы
от точки	до точки	
1	2	3
-	-	-

ГРАФИЧЕСКОЕ ОПИСАНИЕ

местоположения границ населенных пунктов, территориальных зон, особо охраняемых природных территорий, зон с особыми условиями использования территории

Рекреационная зона, предназначенная для занятий физической культурой и спортом

(наименование объекта, местоположение границ которого описано (далее - объект))

Раздел 1

Сведения об объекте

№ п/п	Характеристики объекта	Описание характеристик
1	2	3
1.	Местоположение объекта	Ленинградская область, м.р-н Волховский, с.п Пашское
2.	Площадь объекта +/- величина погрешности определения площади (Р +/- Дельта Р)	29670 +/- 3014 м²
3.	Иные характеристики объекта	-

Раздел 2

Сведения о местоположении границ объекта

1. Система координат МСК 47 зона 2

2. Сведения о характерных точках границ объекта

Обозначение характерных точек границ	Координаты, м		Метод определения координат характерной точки	Средняя квадратическая погрешность положения характерной точки (Mt), м	Описание обозначения точки на местности (при наличии)
	X	Y			
1	2	3	4	5	6
1	489641.00	2364476.62	Картометрический метод	5.0	Закрепление отсутствует
2	489644.18	2364464.21	Картометрический метод	5.0	Закрепление отсутствует
3	489645.16	2364459.05	Картометрический метод	5.0	Закрепление отсутствует
4	489641.82	2364458.42	Картометрический метод	5.0	Закрепление отсутствует
5	489642.76	2364453.39	Картометрический метод	5.0	Закрепление отсутствует
6	489646.60	2364454.11	Картометрический метод	5.0	Закрепление отсутствует
7	489648.22	2364447.68	Картометрический метод	5.0	Закрепление отсутствует
8	489644.02	2364446.65	Картометрический метод	5.0	Закрепление отсутствует
9	489645.54	2364440.37	Картометрический метод	5.0	Закрепление отсутствует
10	489650.64	2364441.63	Картометрический метод	5.0	Закрепление отсутствует
11	489652.65	2364435.26	Картометрический метод	5.0	Закрепление отсутствует
12	489666.31	2364438.42	Картометрический метод	5.0	Закрепление отсутствует
13	489671.65	2364439.93	Картометрический метод	5.0	Закрепление отсутствует
14	489709.37	2364451.04	Картометрический метод	5.0	Закрепление отсутствует
15	489700.60	2364491.23	Картометрический метод	5.0	Закрепление отсутствует
1	489641.00	2364476.62	Картометрический метод	5.0	Закрепление отсутствует
16	491733.68	2363046.79	Картометрический метод	5.0	Закрепление отсутствует
17	491741.59	2363046.73	Картометрический метод	5.0	Закрепление отсутствует
18	491747.70	2363046.67	Картометрический метод	5.0	Закрепление отсутствует
19	491765.14	2363046.52	Картометрический метод	5.0	Закрепление отсутствует
20	491774.86	2363046.80	Картометрический метод	5.0	Закрепление отсутствует
21	491783.70	2363047.05	Картометрический метод	5.0	Закрепление отсутствует

2. Сведения о характерных точках границ объекта

Обозначение характерных точек границ	Координаты, м		Метод определения координат характерной точки	Средняя квадратическая погрешность положения характерной точки (Mt), м	Описание обозначения точки на местности (при наличии)
	X	Y			
1	2	3	4	5	6
22	491784.25	2363072.23	Картометрический метод	5.0	Закрепление отсутствует
23	491733.47	2363073.16	Картометрический метод	5.0	Закрепление отсутствует
16	491733.68	2363046.79	Картометрический метод	5.0	Закрепление отсутствует
24	484622.29	2360662.03	Картометрический метод	5.0	Закрепление отсутствует
25	484650.49	2360603.11	Картометрический метод	5.0	Закрепление отсутствует
26	484653.63	2360604.25	Картометрический метод	5.0	Закрепление отсутствует
27	484669.31	2360611.87	Картометрический метод	5.0	Закрепление отсутствует
28	484729.31	2360641.15	Картометрический метод	5.0	Закрепление отсутствует
29	484737.78	2360644.06	Картометрический метод	5.0	Закрепление отсутствует
30	484733.55	2360652.82	Картометрический метод	5.0	Закрепление отсутствует
31	484710.58	2360659.50	Картометрический метод	5.0	Закрепление отсутствует
32	484658.44	2360680.39	Картометрический метод	5.0	Закрепление отсутствует
24	484622.29	2360662.03	Картометрический метод	5.0	Закрепление отсутствует
33	488479.43	2363458.00	Картометрический метод	5.0	Закрепление отсутствует
34	488426.38	2363481.26	Картометрический метод	5.0	Закрепление отсутствует
35	488441.34	2363505.04	Картометрический метод	5.0	Закрепление отсутствует
36	488437.24	2363508.39	Картометрический метод	5.0	Закрепление отсутствует
37	488427.40	2363515.48	Картометрический метод	5.0	Закрепление отсутствует
38	488423.82	2363510.50	Картометрический метод	5.0	Закрепление отсутствует
39	488412.97	2363519.43	Картометрический метод	5.0	Закрепление отсутствует
40	488406.85	2363511.30	Картометрический метод	5.0	Закрепление отсутствует
41	488383.20	2363508.07	Картометрический метод	5.0	Закрепление отсутствует
42	488375.91	2363500.66	Картометрический метод	5.0	Закрепление отсутствует
43	488370.62	2363495.33	Картометрический метод	5.0	Закрепление отсутствует
44	488363.69	2363487.41	Картометрический метод	5.0	Закрепление отсутствует

2. Сведения о характерных точках границ объекта

Обозначение характерных точек границ	Координаты, м		Метод определения координат характерной точки	Средняя квадратическая погрешность положения характерной точки (Mt), м	Описание обозначения точки на местности (при наличии)
	X	Y			
1	2	3	4	5	6
45	488360.66	2363489.39	Картометрический метод	5.0	Закрепление отсутствует
46	488358.84	2363490.47	Картометрический метод	5.0	Закрепление отсутствует
47	488364.91	2363500.07	Картометрический метод	5.0	Закрепление отсутствует
48	488383.20	2363523.09	Картометрический метод	5.0	Закрепление отсутствует
49	488387.99	2363528.19	Картометрический метод	5.0	Закрепление отсутствует
50	488375.29	2363539.38	Картометрический метод	5.0	Закрепление отсутствует
51	488366.65	2363527.86	Картометрический метод	5.0	Закрепление отсутствует
52	488367.33	2363527.38	Картометрический метод	5.0	Закрепление отсутствует
53	488364.91	2363523.90	Картометрический метод	5.0	Закрепление отсутствует
54	488364.15	2363524.43	Картометрический метод	5.0	Закрепление отсутствует
55	488354.36	2363510.55	Картометрический метод	5.0	Закрепление отсутствует
56	488358.52	2363507.72	Картометрический метод	5.0	Закрепление отсутствует
57	488346.33	2363490.75	Картометрический метод	5.0	Закрепление отсутствует
58	488340.50	2363482.63	Картометрический метод	5.0	Закрепление отсутствует
59	488341.33	2363482.08	Картометрический метод	5.0	Закрепление отсутствует
60	488332.31	2363469.66	Картометрический метод	5.0	Закрепление отсутствует
61	488306.49	2363430.84	Картометрический метод	5.0	Закрепление отсутствует
62	488312.47	2363426.77	Картометрический метод	5.0	Закрепление отсутствует
63	488387.11	2363378.92	Картометрический метод	5.0	Закрепление отсутствует
64	488396.30	2363373.03	Картометрический метод	5.0	Закрепление отсутствует
65	488402.53	2363371.06	Картометрический метод	5.0	Закрепление отсутствует
66	488407.06	2363371.98	Картометрический метод	5.0	Закрепление отсутствует
67	488410.49	2363374.15	Картометрический метод	5.0	Закрепление отсутствует
68	488440.95	2363416.86	Картометрический метод	5.0	Закрепление отсутствует
69	488445.36	2363419.06	Картометрический метод	5.0	Закрепление отсутствует

2. Сведения о характерных точках границ объекта

Обозначение характерных точек границ	Координаты, м		Метод определения координат характерной точки	Средняя квадратическая погрешность положения характерной точки (Mt), м	Описание обозначения точки на местности (при наличии)
	X	Y			
1	2	3	4	5	6
70	488450.77	2363419.26	Картометрический метод	5.0	Закрепление отсутствует
71	488455.18	2363420.46	Картометрический метод	5.0	Закрепление отсутствует
33	488479.43	2363458.00	Картометрический метод	5.0	Закрепление отсутствует
72	480257.72	2374774.84	Картометрический метод	5.0	Закрепление отсутствует
73	480270.44	2374769.08	Картометрический метод	5.0	Закрепление отсутствует
74	480284.75	2374774.94	Картометрический метод	5.0	Закрепление отсутствует
75	480301.00	2374769.59	Картометрический метод	5.0	Закрепление отсутствует
76	480308.18	2374792.52	Картометрический метод	5.0	Закрепление отсутствует
77	480302.78	2374794.26	Картометрический метод	5.0	Закрепление отсутствует
78	480302.46	2374794.38	Картометрический метод	5.0	Закрепление отсутствует
79	480294.16	2374797.36	Картометрический метод	5.0	Закрепление отсутствует
80	480284.18	2374800.94	Картометрический метод	5.0	Закрепление отсутствует
81	480278.50	2374802.98	Картометрический метод	5.0	Закрепление отсутствует
82	480271.02	2374804.33	Картометрический метод	5.0	Закрепление отсутствует
83	480269.57	2374799.06	Картометрический метод	5.0	Закрепление отсутствует
84	480260.98	2374780.92	Картометрический метод	5.0	Закрепление отсутствует
72	480257.72	2374774.84	Картометрический метод	5.0	Закрепление отсутствует
85	472116.49	2382239.43	Картометрический метод	5.0	Закрепление отсутствует
86	472106.51	2382184.30	Картометрический метод	5.0	Закрепление отсутствует
87	472179.04	2382174.24	Картометрический метод	5.0	Закрепление отсутствует
88	472180.72	2382186.58	Картометрический метод	5.0	Закрепление отсутствует
89	472183.64	2382203.67	Картометрический метод	5.0	Закрепление отсутствует
90	472131.00	2382233.46	Картометрический метод	5.0	Закрепление отсутствует
91	472118.13	2382242.40	Картометрический метод	5.0	Закрепление отсутствует
85	472116.49	2382239.43	Картометрический метод	5.0	Закрепление отсутствует

2. Сведения о характерных точках границ объекта

Обозначение характерных точек границ	Координаты, м		Метод определения координат характерной точки	Средняя квадратическая погрешность положения характерной точки (Mt), м	Описание обозначения точки на местности (при наличии)
	X	Y			
1	2	3	4	5	6
92	471727.23	2390736.38	Картометрический метод	5.0	Закрепление отсутствует
93	471725.29	2390727.65	Картометрический метод	5.0	Закрепление отсутствует
94	471784.57	2390688.56	Картометрический метод	5.0	Закрепление отсутствует
95	471807.19	2390707.14	Картометрический метод	5.0	Закрепление отсутствует
96	471757.92	2390744.66	Картометрический метод	5.0	Закрепление отсутствует
97	471747.63	2390741.16	Картометрический метод	5.0	Закрепление отсутствует
92	471727.23	2390736.38	Картометрический метод	5.0	Закрепление отсутствует

3. Сведения о характерных точках части (частей) границы объекта

Обозначение характерных точек части границы	Координаты, м		Метод определения координат характерной точки	Средняя квадратическая погрешность положения характерной точки (Mt), м	Описание обозначения точки на местности (при наличии)
	X	Y			
1	2	3	4	5	6
-	-	-	-	-	-

Раздел 3

Сведения о местоположении измененных (уточненных) границ объекта

1. Система координат -

2. Сведения о характерных точках границ объекта

Обозначение характерных точек границ	Существующие координаты, м		Измененные (уточненные) координаты, м		Метод определения координат характерной точки	Средняя квадратическая погрешность положения характерной точки (Mt), м	Описание обозначения точки на местности (при наличии)
	X	Y	X	Y			
1	2	3	4	5	6	7	8
-	-	-	-	-	-	-	

3. Сведения о характерных точках части (частей) границы объекта

Обозначение характерных точек части границы	Существующие координаты, м		Измененные (уточненные) координаты, м		Метод определения координат характерной точки	Средняя квадратическая погрешность положения характерной точки (Mt), м	Описание обозначения точки на местности (при наличии)
	X	Y	X	Y			
1	2	3	4	5	6	7	8
-	-	-	-	-	-	-	

ТЕКСТОВОЕ ОПИСАНИЕ
местоположения границ населенных пунктов, территориальных зон

Прохождение границы		Описание прохождения границы
от точки	до точки	
1	2	3
-	-	-

ГРАФИЧЕСКОЕ ОПИСАНИЕ
местоположения границ населенных пунктов, территориальных зон, особо охраняемых природных территорий, зон с особыми условиями использования территории

Зона кладбищ

(наименование объекта, местоположение границ которого описано (далее - объект))

Раздел 1

Сведения об объекте

№ п/п	Характеристики объекта	Описание характеристик
1	2	3
1.	Местоположение объекта	Ленинградская область, м.р-н Волховский, с.п Пашское
2.	Площадь объекта +/- величина погрешности определения площади (Р +/- Дельта Р)	88295 +/- 5200 м²
3.	Иные характеристики объекта	-

Раздел 2

Сведения о местоположении границ объекта

1. Система координат МСК 47 зона 2

2. Сведения о характерных точках границ объекта

Обозначение характерных точек границ	Координаты, м		Метод определения координат характерной точки	Средняя квадратическая погрешность положения характерной точки (Mt), м	Описание обозначения точки на местности (при наличии)
	X	Y			
1	2	3	4	5	6
1	490481.25	2362764.57	Картометрический метод	5.0	Закрепление отсутствует
2	490335.62	2362876.40	Картометрический метод	5.0	Закрепление отсутствует
3	490278.71	2362670.86	Картометрический метод	5.0	Закрепление отсутствует
4	490330.52	2362619.05	Картометрический метод	5.0	Закрепление отсутствует
5	490373.21	2362669.38	Картометрический метод	5.0	Закрепление отсутствует
6	490408.77	2362700.72	Картометрический метод	5.0	Закрепление отсутствует
7	490417.47	2362690.95	Картометрический метод	5.0	Закрепление отсутствует
8	490444.61	2362711.33	Картометрический метод	5.0	Закрепление отсутствует
9	490439.25	2362715.75	Картометрический метод	5.0	Закрепление отсутствует
10	490433.46	2362722.46	Картометрический метод	5.0	Закрепление отсутствует
1	490481.25	2362764.57	Картометрический метод	5.0	Закрепление отсутствует
11	483850.70	2360651.13	Картометрический метод	5.0	Закрепление отсутствует
12	483850.62	2360651.20	Картометрический метод	5.0	Закрепление отсутствует
13	483820.10	2360657.85	Картометрический метод	5.0	Закрепление отсутствует
14	483780.61	2360664.10	Картометрический метод	5.0	Закрепление отсутствует
15	483751.24	2360667.74	Картометрический метод	5.0	Закрепление отсутствует
16	483738.89	2360666.32	Картометрический метод	5.0	Закрепление отсутствует
17	483733.30	2360666.86	Картометрический метод	5.0	Закрепление отсутствует
18	483726.00	2360668.76	Картометрический метод	5.0	Закрепление отсутствует
19	483719.32	2360669.03	Картометрический метод	5.0	Закрепление отсутствует
20	483693.03	2360666.19	Картометрический метод	5.0	Закрепление отсутствует
21	483693.19	2360639.84	Картометрический метод	5.0	Закрепление отсутствует

2. Сведения о характерных точках границ объекта

Обозначение характерных точек границ	Координаты, м		Метод определения координат характерной точки	Средняя квадратическая погрешность положения характерной точки (Mt), м	Описание обозначения точки на местности (при наличии)
	X	Y			
1	2	3	4	5	6
22	483696.68	2360558.96	Картометрический метод	5.0	Закрепление отсутствует
23	483698.25	2360539.96	Картометрический метод	5.0	Закрепление отсутствует
24	483703.12	2360519.94	Картометрический метод	5.0	Закрепление отсутствует
25	483703.96	2360516.48	Картометрический метод	5.0	Закрепление отсутствует
26	483729.33	2360521.37	Картометрический метод	5.0	Закрепление отсутствует
27	483835.94	2360523.86	Картометрический метод	5.0	Закрепление отсутствует
11	483850.70	2360651.13	Картометрический метод	5.0	Закрепление отсутствует
28	479206.50	2375569.68	Картометрический метод	5.0	Закрепление отсутствует
29	479164.09	2375586.98	Картометрический метод	5.0	Закрепление отсутствует
30	479186.64	2375606.82	Картометрический метод	5.0	Закрепление отсутствует
31	479120.17	2375646.19	Картометрический метод	5.0	Закрепление отсутствует
32	479104.25	2375645.69	Картометрический метод	5.0	Закрепление отсутствует
33	479104.05	2375645.47	Картометрический метод	5.0	Закрепление отсутствует
34	479036.48	2375574.34	Картометрический метод	5.0	Закрепление отсутствует
35	479110.27	2375533.15	Картометрический метод	5.0	Закрепление отсутствует
36	479132.47	2375520.05	Картометрический метод	5.0	Закрепление отсутствует
37	479154.69	2375552.49	Картометрический метод	5.0	Закрепление отсутствует
38	479252.89	2375496.48	Картометрический метод	5.0	Закрепление отсутствует
39	479271.68	2375506.99	Картометрический метод	5.0	Закрепление отсутствует
40	479293.14	2375527.32	Картометрический метод	5.0	Закрепление отсутствует
28	479206.50	2375569.68	Картометрический метод	5.0	Закрепление отсутствует
41	465218.51	2395219.47	Картометрический метод	5.0	Закрепление отсутствует
42	465208.99	2395213.74	Картометрический метод	5.0	Закрепление отсутствует
43	465211.85	2395172.96	Картометрический метод	5.0	Закрепление отсутствует
44	465233.46	2395175.27	Картометрический метод	5.0	Закрепление отсутствует

2. Сведения о характерных точках границ объекта

Обозначение характерных точек границ	Координаты, м		Метод определения координат характерной точки	Средняя квадратическая погрешность положения характерной точки (Mt), м	Описание обозначения точки на местности (при наличии)
	X	Y			
1	2	3	4	5	6
45	465263.11	2395178.67	Картометрический метод	5.0	Закрепление отсутствует
46	465260.80	2395216.07	Картометрический метод	5.0	Закрепление отсутствует
41	465218.51	2395219.47	Картометрический метод	5.0	Закрепление отсутствует
47	473626.50	2381912.11	Картометрический метод	5.0	Закрепление отсутствует
48	473674.18	2381984.15	Картометрический метод	5.0	Закрепление отсутствует
49	473655.00	2382005.41	Картометрический метод	5.0	Закрепление отсутствует
50	473643.86	2382014.47	Картометрический метод	5.0	Закрепление отсутствует
51	473638.41	2382013.43	Картометрический метод	5.0	Закрепление отсутствует
52	473620.28	2381988.03	Картометрический метод	5.0	Закрепление отсутствует
53	473589.18	2381945.81	Картометрический метод	5.0	Закрепление отсутствует
54	473583.49	2381940.35	Картометрический метод	5.0	Закрепление отсутствует
55	473588.26	2381936.31	Картометрический метод	5.0	Закрепление отсутствует
56	473633.75	2381997.31	Картометрический метод	5.0	Закрепление отсутствует
57	473661.85	2381969.42	Картометрический метод	5.0	Закрепление отсутствует
58	473617.23	2381917.36	Картометрический метод	5.0	Закрепление отсутствует
47	473626.50	2381912.11	Картометрический метод	5.0	Закрепление отсутствует
59	471534.02	2390543.60	Картометрический метод	5.0	Закрепление отсутствует
60	471533.03	2390549.95	Картометрический метод	5.0	Закрепление отсутствует
61	471534.87	2390551.08	Картометрический метод	5.0	Закрепление отсутствует
62	471521.91	2390564.40	Картометрический метод	5.0	Закрепление отсутствует
63	471520.40	2390570.58	Картометрический метод	5.0	Закрепление отсутствует
64	471511.47	2390558.96	Картометрический метод	5.0	Закрепление отсутствует
65	471495.50	2390551.04	Картометрический метод	5.0	Закрепление отсутствует
66	471519.46	2390542.41	Картометрический метод	5.0	Закрепление отсутствует
67	471524.12	2390540.73	Картометрический метод	5.0	Закрепление отсутствует

2. Сведения о характерных точках границ объекта

Обозначение характерных точек границ	Координаты, м		Метод определения координат характерной точки	Средняя квадратическая погрешность положения характерной точки (Mt), м	Описание обозначения точки на местности (при наличии)
	X	Y			
1	2	3	4	5	6
68	471527.26	2390539.08	Картометрический метод	5.0	Закрепление отсутствует
59	471534.02	2390543.60	Картометрический метод	5.0	Закрепление отсутствует
69	471518.55	2390578.14	Картометрический метод	5.0	Закрепление отсутствует
70	471516.49	2390586.59	Картометрический метод	5.0	Закрепление отсутствует
71	471512.75	2390588.25	Картометрический метод	5.0	Закрепление отсутствует
72	471511.07	2390585.16	Картометрический метод	5.0	Закрепление отсутствует
69	471518.55	2390578.14	Картометрический метод	5.0	Закрепление отсутствует
73	471534.09	2390543.65	Картометрический метод	5.0	Закрепление отсутствует
74	471546.41	2390552.01	Картометрический метод	5.0	Закрепление отсутствует
75	471550.34	2390554.52	Картометрический метод	5.0	Закрепление отсутствует
76	471571.50	2390568.82	Картометрический метод	5.0	Закрепление отсутствует
77	471578.18	2390573.58	Картометрический метод	5.0	Закрепление отсутствует
78	471613.91	2390598.01	Картометрический метод	5.0	Закрепление отсутствует
79	471635.81	2390615.02	Картометрический метод	5.0	Закрепление отсутствует
80	471646.13	2390623.57	Картометрический метод	5.0	Закрепление отсутствует
81	471642.36	2390629.11	Картометрический метод	5.0	Закрепление отсутствует
82	471641.10	2390626.63	Картометрический метод	5.0	Закрепление отсутствует
83	471624.40	2390611.13	Картометрический метод	5.0	Закрепление отсутствует
84	471600.79	2390593.16	Картометрический метод	5.0	Закрепление отсутствует
85	471533.18	2390549.90	Картометрический метод	5.0	Закрепление отсутствует
73	471534.09	2390543.65	Картометрический метод	5.0	Закрепление отсутствует
86	483428.68	2367910.85	Картометрический метод	5.0	Закрепление отсутствует
87	483437.50	2367948.34	Картометрический метод	5.0	Закрепление отсутствует
88	483443.70	2367961.44	Картометрический метод	5.0	Закрепление отсутствует
89	483453.63	2367983.92	Картометрический метод	5.0	Закрепление отсутствует

2. Сведения о характерных точках границ объекта

Обозначение характерных точек границ	Координаты, м		Метод определения координат характерной точки	Средняя квадратическая погрешность положения характерной точки (Mt), м	Описание обозначения точки на местности (при наличии)
	X	Y			
1	2	3	4	5	6
90	483472.81	2368040.61	Картометрический метод	5.0	Закрепление отсутствует
91	483476.05	2368067.18	Картометрический метод	5.0	Закрепление отсутствует
92	483480.24	2368076.92	Картометрический метод	5.0	Закрепление отсутствует
93	483478.64	2368081.53	Картометрический метод	5.0	Закрепление отсутствует
94	483473.51	2368087.89	Картометрический метод	5.0	Закрепление отсутствует
95	483468.21	2368093.76	Картометрический метод	5.0	Закрепление отсутствует
96	483465.41	2368099.01	Картометрический метод	5.0	Закрепление отсутствует
97	483464.27	2368105.85	Картометрический метод	5.0	Закрепление отсутствует
98	483464.35	2368109.73	Картометрический метод	5.0	Закрепление отсутствует
99	483460.70	2368115.06	Картометрический метод	5.0	Закрепление отсутствует
100	483457.05	2368120.39	Картометрический метод	5.0	Закрепление отсутствует
101	483455.39	2368123.02	Картометрический метод	5.0	Закрепление отсутствует
102	483452.88	2368124.47	Картометрический метод	5.0	Закрепление отсутствует
103	483448.85	2368125.82	Картометрический метод	5.0	Закрепление отсутствует
104	483444.25	2368128.28	Картометрический метод	5.0	Закрепление отсутствует
105	483441.68	2368130.46	Картометрический метод	5.0	Закрепление отсутствует
106	483399.95	2368151.16	Картометрический метод	5.0	Закрепление отсутствует
107	483350.47	2368007.72	Картометрический метод	5.0	Закрепление отсутствует
108	483342.35	2367968.81	Картометрический метод	5.0	Закрепление отсутствует
109	483352.99	2367938.21	Картометрический метод	5.0	Закрепление отсутствует
110	483413.16	2367915.40	Картометрический метод	5.0	Закрепление отсутствует
86	483428.68	2367910.85	Картометрический метод	5.0	Закрепление отсутствует
111	483431.95	2367907.71	Картометрический метод	5.0	Закрепление отсутствует
112	483434.23	2367915.38	Картометрический метод	5.0	Закрепление отсутствует
113	483446.43	2367953.04	Картометрический метод	5.0	Закрепление отсутствует

2. Сведения о характерных точках границ объекта

Обозначение характерных точек границ	Координаты, м		Метод определения координат характерной точки	Средняя квадратическая погрешность положения характерной точки (Mt), м	Описание обозначения точки на местности (при наличии)
	X	Y			
1	2	3	4	5	6
114	483450.37	2367965.17	Картометрический метод	5.0	Закрепление отсутствует
115	483456.52	2367984.13	Картометрический метод	5.0	Закрепление отсутствует
116	483478.49	2368051.92	Картометрический метод	5.0	Закрепление отсутствует
117	483481.76	2368062.00	Картометрический метод	5.0	Закрепление отсутствует
118	483481.85	2368066.23	Картометрический метод	5.0	Закрепление отсутствует
119	483481.37	2368073.68	Картометрический метод	5.0	Закрепление отсутствует
120	483480.27	2368076.84	Картометрический метод	5.0	Закрепление отсутствует
121	483476.10	2368067.17	Картометрический метод	5.0	Закрепление отсутствует
122	483472.86	2368040.60	Картометрический метод	5.0	Закрепление отсутствует
123	483453.68	2367983.90	Картометрический метод	5.0	Закрепление отсутствует
124	483443.75	2367961.42	Картометрический метод	5.0	Закрепление отсутствует
125	483437.55	2367948.32	Картометрический метод	5.0	Закрепление отсутствует
126	483428.74	2367910.87	Картометрический метод	5.0	Закрепление отсутствует
111	483431.95	2367907.71	Картометрический метод	5.0	Закрепление отсутствует

3. Сведения о характерных точках части (частей) границы объекта

Обозначение характерных точек части границы	Координаты, м		Метод определения координат характерной точки	Средняя квадратическая погрешность положения характерной точки (Mt), м	Описание обозначения точки на местности (при наличии)
	X	Y			
1	2	3	4	5	6
-	-	-	-	-	-

Раздел 3

Сведения о местоположении измененных (уточненных) границ объекта

1. Система координат -

2. Сведения о характерных точках границ объекта

Обозначение характерных точек границ	Существующие координаты, м		Измененные (уточненные) координаты, м		Метод определения координат характерной точки	Средняя квадратическая погрешность положения характерной точки (Mt), м	Описание обозначения точки на местности (при наличии)
	X	Y	X	Y			
1	2	3	4	5	6	7	8
-	-	-	-	-	-	-	

3. Сведения о характерных точках части (частей) границы объекта

Обозначение характерных точек части границы	Существующие координаты, м		Измененные (уточненные) координаты, м		Метод определения координат характерной точки	Средняя квадратическая погрешность положения характерной точки (Mt), м	Описание обозначения точки на местности (при наличии)
	X	Y	X	Y			
1	2	3	4	5	6	7	8
-	-	-	-	-	-	-	

ТЕКСТОВОЕ ОПИСАНИЕ
местоположения границ населенных пунктов, территориальных зон

Прохождение границы		Описание прохождения границы
от точки	до точки	
1	2	3
-	-	-

ГРАФИЧЕСКОЕ ОПИСАНИЕ

местоположения границ населенных пунктов, территориальных зон, особо охраняемых природных территорий, зон с особыми условиями использования территории

Зона озелененных территорий специального назначения

(наименование объекта, местоположение границ которого описано (далее - объект))

Раздел 1

Сведения об объекте

№ п/п	Характеристики объекта	Описание характеристик
1	2	3
1.	Местоположение объекта	Ленинградская область, м.р-н Волховский, с.п Пашское
2.	Площадь объекта +/- величина погрешности определения площади (Р +/- Дельта Р)	882084 +/- 16436 м²
3.	Иные характеристики объекта	-

Раздел 2

Сведения о местоположении границ объекта

1. Система координат МСК 47 зона 2

2. Сведения о характерных точках границ объекта

Обозначение характерных точек границ	Координаты, м		Метод определения координат характерной точки	Средняя квадратическая погрешность положения характерной точки (Mt), м	Описание обозначения точки на местности (при наличии)
	X	Y			
1	2	3	4	5	6
1	483315.43	2360070.95	Картометрический метод	5.0	Закрепление отсутствует
2	483303.70	2360073.48	Картометрический метод	5.0	Закрепление отсутствует
3	483286.06	2359994.44	Картометрический метод	5.0	Закрепление отсутствует
4	483251.73	2359997.70	Картометрический метод	5.0	Закрепление отсутствует
5	483299.61	2359966.40	Картометрический метод	5.0	Закрепление отсутствует
6	483313.64	2359975.92	Картометрический метод	5.0	Закрепление отсутствует
7	483303.60	2360005.17	Картометрический метод	5.0	Закрепление отсутствует
1	483315.43	2360070.95	Картометрический метод	5.0	Закрепление отсутствует
8	484893.63	2361139.62	Картометрический метод	5.0	Закрепление отсутствует
9	484851.35	2361148.85	Картометрический метод	5.0	Закрепление отсутствует
10	484841.46	2361109.99	Картометрический метод	5.0	Закрепление отсутствует
8	484893.63	2361139.62	Картометрический метод	5.0	Закрепление отсутствует
11	486998.02	2363459.75	Картометрический метод	5.0	Закрепление отсутствует
12	487011.80	2363445.78	Картометрический метод	5.0	Закрепление отсутствует
13	487013.56	2363444.80	Картометрический метод	5.0	Закрепление отсутствует
14	487015.45	2363444.75	Картометрический метод	5.0	Закрепление отсутствует
15	487016.51	2363445.31	Картометрический метод	5.0	Закрепление отсутствует
16	487040.24	2363470.90	Картометрический метод	5.0	Закрепление отсутствует
17	487057.15	2363490.49	Картометрический метод	5.0	Закрепление отсутствует
18	487057.56	2363492.81	Картометрический метод	5.0	Закрепление отсутствует
19	487057.50	2363494.52	Картометрический метод	5.0	Закрепление отсутствует
20	487056.52	2363496.59	Картометрический метод	5.0	Закрепление отсутствует

2. Сведения о характерных точках границ объекта

Обозначение характерных точек границ	Координаты, м		Метод определения координат характерной точки	Средняя квадратическая погрешность положения характерной точки (Mt), м	Описание обозначения точки на местности (при наличии)
	X	Y			
1	2	3	4	5	6
21	487045.13	2363508.30	Картометрический метод	5.0	Закрепление отсутствует
11	486998.02	2363459.75	Картометрический метод	5.0	Закрепление отсутствует
22	486997.30	2363686.20	Картометрический метод	5.0	Закрепление отсутствует
23	486972.72	2363661.94	Картометрический метод	5.0	Закрепление отсутствует
24	486977.11	2363657.75	Картометрический метод	5.0	Закрепление отсутствует
25	487025.06	2363615.19	Картометрический метод	5.0	Закрепление отсутствует
26	487047.25	2363593.66	Картометрический метод	5.0	Закрепление отсутствует
27	487048.42	2363592.56	Картометрический метод	5.0	Закрепление отсутствует
28	487050.44	2363594.64	Картометрический метод	5.0	Закрепление отсутствует
29	487078.82	2363624.12	Картометрический метод	5.0	Закрепление отсутствует
30	487025.10	2363678.47	Картометрический метод	5.0	Закрепление отсутствует
31	487017.54	2363686.71	Картометрический метод	5.0	Закрепление отсутствует
32	487009.40	2363679.60	Картометрический метод	5.0	Закрепление отсутствует
33	487008.15	2363681.02	Картометрический метод	5.0	Закрепление отсутствует
34	487004.73	2363678.03	Картометрический метод	5.0	Закрепление отсутствует
22	486997.30	2363686.20	Картометрический метод	5.0	Закрепление отсутствует
35	486985.57	2363878.67	Картометрический метод	5.0	Закрепление отсутствует
36	487027.54	2363838.58	Картометрический метод	5.0	Закрепление отсутствует
37	487068.29	2363850.97	Картометрический метод	5.0	Закрепление отсутствует
38	487077.12	2363842.68	Картометрический метод	5.0	Закрепление отсутствует
39	487100.19	2363821.02	Картометрический метод	5.0	Закрепление отсутствует
40	487106.81	2363828.82	Картометрический метод	5.0	Закрепление отсутствует
41	487069.67	2363861.75	Картометрический метод	5.0	Закрепление отсутствует
42	487057.96	2363852.99	Картометрический метод	5.0	Закрепление отсутствует
43	487050.06	2363862.96	Картометрический метод	5.0	Закрепление отсутствует

2. Сведения о характерных точках границ объекта

Обозначение характерных точек границ	Координаты, м		Метод определения координат характерной точки	Средняя квадратическая погрешность положения характерной точки (Mt), м	Описание обозначения точки на местности (при наличии)
	X	Y			
1	2	3	4	5	6
44	487054.65	2363866.83	Картометрический метод	5.0	Закрепление отсутствует
45	487048.63	2363874.61	Картометрический метод	5.0	Закрепление отсутствует
46	487046.66	2363878.14	Картометрический метод	5.0	Закрепление отсутствует
47	487042.42	2363885.73	Картометрический метод	5.0	Закрепление отсутствует
48	487031.85	2363901.85	Картометрический метод	5.0	Закрепление отсутствует
49	487045.65	2363915.90	Картометрический метод	5.0	Закрепление отсутствует
50	487072.38	2363934.03	Картометрический метод	5.0	Закрепление отсутствует
51	487054.91	2363950.68	Картометрический метод	5.0	Закрепление отсутствует
52	487042.86	2363938.19	Картометрический метод	5.0	Закрепление отсутствует
35	486985.57	2363878.67	Картометрический метод	5.0	Закрепление отсутствует
53	487227.49	2366110.14	Картометрический метод	5.0	Закрепление отсутствует
54	487217.91	2366091.01	Картометрический метод	5.0	Закрепление отсутствует
55	487225.11	2366089.00	Картометрический метод	5.0	Закрепление отсутствует
56	487242.04	2366081.74	Картометрический метод	5.0	Закрепление отсутствует
57	487250.31	2366101.04	Картометрический метод	5.0	Закрепление отсутствует
58	487231.42	2366109.05	Картометрический метод	5.0	Закрепление отсутствует
53	487227.49	2366110.14	Картометрический метод	5.0	Закрепление отсутствует
59	487517.76	2366410.36	Картометрический метод	5.0	Закрепление отсутствует
60	487516.24	2366416.60	Картометрический метод	5.0	Закрепление отсутствует
61	487516.37	2366422.37	Картометрический метод	5.0	Закрепление отсутствует
62	487508.88	2366468.87	Картометрический метод	5.0	Закрепление отсутствует
63	487503.08	2366496.03	Картометрический метод	5.0	Закрепление отсутствует
64	487495.24	2366541.70	Картометрический метод	5.0	Закрепление отсутствует
65	487488.78	2366565.97	Картометрический метод	5.0	Закрепление отсутствует
66	487485.17	2366580.32	Картометрический метод	5.0	Закрепление отсутствует

2. Сведения о характерных точках границ объекта

Обозначение характерных точек границ	Координаты, м		Метод определения координат характерной точки	Средняя квадратическая погрешность положения характерной точки (Mt), м	Описание обозначения точки на местности (при наличии)
	X	Y			
1	2	3	4	5	6
67	487481.26	2366608.04	Картометрический метод	5.0	Закрепление отсутствует
68	487477.96	2366607.91	Картометрический метод	5.0	Закрепление отсутствует
69	487475.90	2366617.86	Картометрический метод	5.0	Закрепление отсутствует
70	487477.96	2366655.00	Картометрический метод	5.0	Закрепление отсутствует
71	487484.64	2366656.78	Картометрический метод	5.0	Закрепление отсутствует
72	487484.55	2366661.93	Картометрический метод	5.0	Закрепление отсутствует
73	487479.41	2366667.86	Картометрический метод	5.0	Закрепление отсутствует
74	487479.12	2366670.73	Картометрический метод	5.0	Закрепление отсутствует
75	487439.30	2366656.64	Картометрический метод	5.0	Закрепление отсутствует
76	487439.46	2366655.88	Картометрический метод	5.0	Закрепление отсутствует
77	487434.57	2366654.59	Картометрический метод	5.0	Закрепление отсутствует
78	487375.90	2366642.01	Картометрический метод	5.0	Закрепление отсутствует
79	487369.60	2366671.34	Картометрический метод	5.0	Закрепление отсутствует
80	487363.32	2366700.68	Картометрический метод	5.0	Закрепление отсутствует
81	487359.41	2366718.87	Картометрический метод	5.0	Закрепление отсутствует
82	487356.95	2366660.12	Картометрический метод	5.0	Закрепление отсутствует
83	487351.20	2366632.14	Картометрический метод	5.0	Закрепление отсутствует
84	487357.16	2366625.08	Картометрический метод	5.0	Закрепление отсутствует
85	487362.87	2366608.29	Картометрический метод	5.0	Закрепление отсутствует
86	487363.76	2366602.39	Картометрический метод	5.0	Закрепление отсутствует
87	487361.33	2366558.26	Картометрический метод	5.0	Закрепление отсутствует
88	487395.28	2366560.13	Картометрический метод	5.0	Закрепление отсутствует
89	487391.45	2366624.62	Картометрический метод	5.0	Закрепление отсутствует
90	487408.21	2366633.93	Картометрический метод	5.0	Закрепление отсутствует
91	487458.67	2366646.76	Картометрический метод	5.0	Закрепление отсутствует

2. Сведения о характерных точках границ объекта

Обозначение характерных точек границ	Координаты, м		Метод определения координат характерной точки	Средняя квадратическая погрешность положения характерной точки (Mt), м	Описание обозначения точки на местности (при наличии)
	X	Y			
1	2	3	4	5	6
92	487495.56	2366463.13	Картометрический метод	5.0	Закрепление отсутствует
93	487479.17	2366428.69	Картометрический метод	5.0	Закрепление отсутствует
94	487446.37	2366408.20	Картометрический метод	5.0	Закрепление отсутствует
95	487444.73	2366373.77	Картометрический метод	5.0	Закрепление отсутствует
96	487406.23	2366372.63	Картометрический метод	5.0	Закрепление отсутствует
97	487403.97	2366350.53	Картометрический метод	5.0	Закрепление отсутствует
98	487357.07	2366357.98	Картометрический метод	5.0	Закрепление отсутствует
99	487348.36	2366359.49	Картометрический метод	5.0	Закрепление отсутствует
100	487352.95	2366342.00	Картометрический метод	5.0	Закрепление отсутствует
101	487393.43	2366315.08	Картометрический метод	5.0	Закрепление отсутствует
102	487390.46	2366304.09	Картометрический метод	5.0	Закрепление отсутствует
103	487345.90	2366307.84	Картометрический метод	5.0	Закрепление отсутствует
104	487344.19	2366298.72	Картометрический метод	5.0	Закрепление отсутствует
105	487349.90	2366303.25	Картометрический метод	5.0	Закрепление отсутствует
106	487352.68	2366304.47	Картометрический метод	5.0	Закрепление отсутствует
107	487354.72	2366304.44	Картометрический метод	5.0	Закрепление отсутствует
108	487393.82	2366296.88	Картометрический метод	5.0	Закрепление отсутствует
109	487399.22	2366295.94	Картометрический метод	5.0	Закрепление отсутствует
110	487404.12	2366296.29	Картометрический метод	5.0	Закрепление отсутствует
111	487407.50	2366297.26	Картометрический метод	5.0	Закрепление отсутствует
112	487410.61	2366298.74	Картометрический метод	5.0	Закрепление отсутствует
113	487410.70	2366305.64	Картометрический метод	5.0	Закрепление отсутствует
114	487411.78	2366313.77	Картометрический метод	5.0	Закрепление отсутствует
115	487414.37	2366323.13	Картометрический метод	5.0	Закрепление отсутствует
116	487418.33	2366331.97	Картометрический метод	5.0	Закрепление отсутствует

2. Сведения о характерных точках границ объекта

Обозначение характерных точек границ	Координаты, м		Метод определения координат характерной точки	Средняя квадратическая погрешность положения характерной точки (Mt), м	Описание обозначения точки на местности (при наличии)
	X	Y			
1	2	3	4	5	6
117	487424.04	2366340.71	Картометрический метод	5.0	Закрепление отсутствует
118	487431.09	2366348.42	Картометрический метод	5.0	Закрепление отсутствует
119	487440.53	2366355.70	Картометрический метод	5.0	Закрепление отсутствует
120	487447.18	2366359.37	Картометрический метод	5.0	Закрепление отсутствует
121	487519.46	2366391.93	Картометрический метод	5.0	Закрепление отсутствует
122	487519.33	2366406.82	Картометрический метод	5.0	Закрепление отсутствует
59	487517.76	2366410.36	Картометрический метод	5.0	Закрепление отсутствует
123	488834.50	2365368.19	Картометрический метод	5.0	Закрепление отсутствует
124	488804.68	2365306.75	Картометрический метод	5.0	Закрепление отсутствует
125	488841.27	2365281.55	Картометрический метод	5.0	Закрепление отсутствует
126	488854.64	2365308.70	Картометрический метод	5.0	Закрепление отсутствует
127	488883.37	2365367.69	Картометрический метод	5.0	Закрепление отсутствует
128	488907.60	2365418.07	Картометрический метод	5.0	Закрепление отсутствует
129	488903.48	2365414.06	Картометрический метод	5.0	Закрепление отсутствует
123	488834.50	2365368.19	Картометрический метод	5.0	Закрепление отсутствует
130	488958.54	2365692.25	Картометрический метод	5.0	Закрепление отсутствует
131	488967.76	2365717.76	Картометрический метод	5.0	Закрепление отсутствует
132	488942.78	2365742.13	Картометрический метод	5.0	Закрепление отсутствует
133	488882.56	2365680.08	Картометрический метод	5.0	Закрепление отсутствует
134	488916.99	2365646.05	Картометрический метод	5.0	Закрепление отсутствует
135	488939.33	2365624.85	Картометрический метод	5.0	Закрепление отсутствует
136	488914.26	2365598.64	Картометрический метод	5.0	Закрепление отсутствует
137	488928.95	2365583.77	Картометрический метод	5.0	Закрепление отсутствует
138	488994.87	2365650.30	Картометрический метод	5.0	Закрепление отсутствует
139	489007.97	2365658.32	Картометрический метод	5.0	Закрепление отсутствует

2. Сведения о характерных точках границ объекта

Обозначение характерных точек границ	Координаты, м		Метод определения координат характерной точки	Средняя квадратическая погрешность положения характерной точки (Mt), м	Описание обозначения точки на местности (при наличии)
	X	Y			
1	2	3	4	5	6
140	488990.05	2365670.65	Картометрический метод	5.0	Закрепление отсутствует
141	488984.36	2365665.21	Картометрический метод	5.0	Закрепление отсутствует
142	488982.11	2365669.43	Картометрический метод	5.0	Закрепление отсутствует
143	488973.91	2365676.99	Картометрический метод	5.0	Закрепление отсутствует
130	488958.54	2365692.25	Картометрический метод	5.0	Закрепление отсутствует
144	489576.22	2364299.56	Картометрический метод	5.0	Закрепление отсутствует
145	489524.90	2364317.08	Картометрический метод	5.0	Закрепление отсутствует
146	489511.65	2364370.00	Картометрический метод	5.0	Закрепление отсутствует
147	489508.87	2364369.22	Картометрический метод	5.0	Закрепление отсутствует
148	489511.66	2364350.34	Картометрический метод	5.0	Закрепление отсутствует
149	489482.05	2364343.38	Картометрический метод	5.0	Закрепление отсутствует
150	489486.33	2364290.30	Картометрический метод	5.0	Закрепление отсутствует
151	489474.03	2364287.21	Картометрический метод	5.0	Закрепление отсутствует
152	489477.63	2364269.20	Картометрический метод	5.0	Закрепление отсутствует
153	489570.54	2364295.79	Картометрический метод	5.0	Закрепление отсутствует
154	489570.29	2364296.75	Картометрический метод	5.0	Закрепление отсутствует
144	489576.22	2364299.56	Картометрический метод	5.0	Закрепление отсутствует
155	489043.38	2363758.54	Картометрический метод	5.0	Закрепление отсутствует
156	489079.38	2363735.76	Картометрический метод	5.0	Закрепление отсутствует
157	489076.08	2363728.96	Картометрический метод	5.0	Закрепление отсутствует
158	489087.08	2363724.83	Картометрический метод	5.0	Закрепление отсутствует
159	489102.18	2363719.70	Картометрический метод	5.0	Закрепление отсутствует
160	489108.66	2363714.14	Картометрический метод	5.0	Закрепление отсутствует
161	489127.19	2363711.12	Картометрический метод	5.0	Закрепление отсутствует
162	489132.92	2363755.41	Картометрический метод	5.0	Закрепление отсутствует

2. Сведения о характерных точках границ объекта

Обозначение характерных точек границ	Координаты, м		Метод определения координат характерной точки	Средняя квадратическая погрешность положения характерной точки (Mt), м	Описание обозначения точки на местности (при наличии)
	X	Y			
1	2	3	4	5	6
163	489096.65	2363771.30	Картометрический метод	5.0	Закрепление отсутствует
164	489085.38	2363776.35	Картометрический метод	5.0	Закрепление отсутствует
165	489078.94	2363781.29	Картометрический метод	5.0	Закрепление отсутствует
166	489068.75	2363790.99	Картометрический метод	5.0	Закрепление отсутствует
167	489065.03	2363796.63	Картометрический метод	5.0	Закрепление отсутствует
168	489064.16	2363803.33	Картометрический метод	5.0	Закрепление отсутствует
155	489043.38	2363758.54	Картометрический метод	5.0	Закрепление отсутствует
169	487061.97	2365518.16	Картометрический метод	5.0	Закрепление отсутствует
170	487073.54	2365492.16	Картометрический метод	5.0	Закрепление отсутствует
171	487076.16	2365479.90	Картометрический метод	5.0	Закрепление отсутствует
172	487103.58	2365494.97	Картометрический метод	5.0	Закрепление отсутствует
173	487151.30	2365422.90	Картометрический метод	5.0	Закрепление отсутствует
174	487125.58	2365405.33	Картометрический метод	5.0	Закрепление отсутствует
175	487127.91	2365401.89	Картометрический метод	5.0	Закрепление отсутствует
176	487144.36	2365386.11	Картометрический метод	5.0	Закрепление отсутствует
177	487154.71	2365374.87	Картометрический метод	5.0	Закрепление отсутствует
178	487162.50	2365370.02	Картометрический метод	5.0	Закрепление отсутствует
179	487213.69	2365406.36	Картометрический метод	5.0	Закрепление отсутствует
180	487195.74	2365424.11	Картометрический метод	5.0	Закрепление отсутствует
181	487182.35	2365440.64	Картометрический метод	5.0	Закрепление отсутствует
182	487171.39	2365457.29	Картометрический метод	5.0	Закрепление отсутствует
183	487158.88	2365480.49	Картометрический метод	5.0	Закрепление отсутствует
184	487133.95	2365527.02	Картометрический метод	5.0	Закрепление отсутствует
185	487129.56	2365543.49	Картометрический метод	5.0	Закрепление отсутствует
186	487127.70	2365540.57	Картометрический метод	5.0	Закрепление отсутствует

2. Сведения о характерных точках границ объекта

Обозначение характерных точек границ	Координаты, м		Метод определения координат характерной точки	Средняя квадратическая погрешность положения характерной точки (Mt), м	Описание обозначения точки на местности (при наличии)
	X	Y			
1	2	3	4	5	6
169	487061.97	2365518.16	Картометрический метод	5.0	Закрепление отсутствует
187	491811.90	2362732.08	Картометрический метод	5.0	Закрепление отсутствует
188	491817.99	2362712.82	Картометрический метод	5.0	Закрепление отсутствует
189	491838.16	2362657.35	Картометрический метод	5.0	Закрепление отсутствует
190	491859.69	2362597.63	Картометрический метод	5.0	Закрепление отсутствует
191	491864.57	2362599.54	Картометрический метод	5.0	Закрепление отсутствует
192	491867.70	2362602.71	Картометрический метод	5.0	Закрепление отсутствует
193	491888.78	2362610.04	Картометрический метод	5.0	Закрепление отсутствует
194	491889.69	2362612.91	Картометрический метод	5.0	Закрепление отсутствует
195	491891.07	2362615.88	Картометрический метод	5.0	Закрепление отсутствует
196	491893.22	2362619.11	Картометрический метод	5.0	Закрепление отсутствует
197	491895.47	2362620.59	Картометрический метод	5.0	Закрепление отсутствует
198	491900.79	2362623.01	Картометрический метод	5.0	Закрепление отсутствует
199	491905.43	2362624.18	Картометрический метод	5.0	Закрепление отсутствует
200	491908.82	2362624.18	Картометрический метод	5.0	Закрепление отсутствует
201	491914.78	2362622.29	Картометрический метод	5.0	Закрепление отсутствует
202	491916.14	2362621.12	Картометрический метод	5.0	Закрепление отсутствует
203	491918.70	2362607.49	Картометрический метод	5.0	Закрепление отсутствует
204	491929.45	2362554.96	Картометрический метод	5.0	Закрепление отсутствует
205	491936.03	2362520.78	Картометрический метод	5.0	Закрепление отсутствует
206	491938.72	2362506.48	Картометрический метод	5.0	Закрепление отсутствует
207	491935.56	2362498.86	Картометрический метод	5.0	Закрепление отсутствует
208	491933.67	2362496.46	Картометрический метод	5.0	Закрепление отсутствует
209	491931.29	2362494.69	Картометрический метод	5.0	Закрепление отсутствует
210	491926.79	2362494.07	Картометрический метод	5.0	Закрепление отсутствует

2. Сведения о характерных точках границ объекта

Обозначение характерных точек границ	Координаты, м		Метод определения координат характерной точки	Средняя квадратическая погрешность положения характерной точки (Mt), м	Описание обозначения точки на местности (при наличии)
	X	Y			
1	2	3	4	5	6
211	491893.33	2362489.02	Картометрический метод	5.0	Закрепление отсутствует
212	491926.82	2362456.66	Картометрический метод	5.0	Закрепление отсутствует
213	491928.47	2362453.50	Картометрический метод	5.0	Закрепление отсутствует
214	491931.53	2362444.22	Картометрический метод	5.0	Закрепление отсутствует
215	491938.11	2362445.16	Картометрический метод	5.0	Закрепление отсутствует
216	491941.04	2362445.65	Картометрический метод	5.0	Закрепление отсутствует
217	491944.23	2362446.39	Картометрический метод	5.0	Закрепление отсутствует
218	491947.36	2362447.34	Картометрический метод	5.0	Закрепление отсутствует
219	491950.17	2362448.40	Картометрический метод	5.0	Закрепление отсутствует
220	491974.69	2362451.99	Картометрический метод	5.0	Закрепление отсутствует
221	491968.50	2362480.66	Картометрический метод	5.0	Закрепление отсутствует
222	491942.26	2362627.43	Картометрический метод	5.0	Закрепление отсутствует
223	491913.86	2362766.51	Картометрический метод	5.0	Закрепление отсутствует
224	491898.84	2362840.05	Картометрический метод	5.0	Закрепление отсутствует
225	491892.98	2362852.14	Картометрический метод	5.0	Закрепление отсутствует
226	491890.35	2362867.37	Картометрический метод	5.0	Закрепление отсутствует
227	491883.56	2362877.30	Картометрический метод	5.0	Закрепление отсутствует
228	491835.97	2362871.62	Картометрический метод	5.0	Закрепление отсутствует
229	491827.12	2362867.10	Картометрический метод	5.0	Закрепление отсутствует
230	491811.83	2362863.56	Картометрический метод	5.0	Закрепление отсутствует
231	491796.42	2362863.02	Картометрический метод	5.0	Закрепление отсутствует
232	491782.25	2362866.55	Картометрический метод	5.0	Закрепление отсутствует
233	491777.96	2362866.16	Картометрический метод	5.0	Закрепление отсутствует
234	491778.04	2362848.96	Картометрический метод	5.0	Закрепление отсутствует
235	491780.03	2362835.05	Картометрический метод	5.0	Закрепление отсутствует

2. Сведения о характерных точках границ объекта

Обозначение характерных точек границ	Координаты, м		Метод определения координат характерной точки	Средняя квадратическая погрешность положения характерной точки (Mt), м	Описание обозначения точки на местности (при наличии)
	X	Y			
1	2	3	4	5	6
236	491785.09	2362816.94	Картометрический метод	5.0	Закрепление отсутствует
237	491789.54	2362802.81	Картометрический метод	5.0	Закрепление отсутствует
187	491811.90	2362732.08	Картометрический метод	5.0	Закрепление отсутствует
238	491895.13	2362730.69	Картометрический метод	5.0	Закрепление отсутствует
239	491872.06	2362725.90	Картометрический метод	5.0	Закрепление отсутствует
240	491868.58	2362725.19	Картометрический метод	5.0	Закрепление отсутствует
241	491846.99	2362720.71	Картометрический метод	5.0	Закрепление отсутствует
242	491841.24	2362719.51	Картометрический метод	5.0	Закрепление отсутствует
243	491836.75	2362722.78	Картометрический метод	5.0	Закрепление отсутствует
244	491829.24	2362751.95	Картометрический метод	5.0	Закрепление отсутствует
245	491807.98	2362834.40	Картометрический метод	5.0	Закрепление отсутствует
246	491808.44	2362837.88	Картометрический метод	5.0	Закрепление отсутствует
247	491810.60	2362840.93	Картометрический метод	5.0	Закрепление отсутствует
248	491844.42	2362847.31	Картометрический метод	5.0	Закрепление отсутствует
249	491871.27	2362853.64	Картометрический метод	5.0	Закрепление отсутствует
250	491872.19	2362848.96	Картометрический метод	5.0	Закрепление отсутствует
251	491882.06	2362798.68	Картометрический метод	5.0	Закрепление отсутствует
238	491895.13	2362730.69	Картометрический метод	5.0	Закрепление отсутствует
252	484725.72	2360016.34	Картометрический метод	5.0	Закрепление отсутствует
253	484713.25	2360016.02	Картометрический метод	5.0	Закрепление отсутствует
254	484694.48	2360011.72	Картометрический метод	5.0	Закрепление отсутствует
255	484696.67	2359952.29	Картометрический метод	5.0	Закрепление отсутствует
256	484725.96	2359963.73	Картометрический метод	5.0	Закрепление отсутствует
257	484724.63	2359980.11	Картометрический метод	5.0	Закрепление отсутствует
258	484724.27	2359996.62	Картометрический метод	5.0	Закрепление отсутствует

2. Сведения о характерных точках границ объекта

Обозначение характерных точек границ	Координаты, м		Метод определения координат характерной точки	Средняя квадратическая погрешность положения характерной точки (Mt), м	Описание обозначения точки на местности (при наличии)
	X	Y			
1	2	3	4	5	6
259	484724.79	2360011.61	Картометрический метод	5.0	Закрепление отсутствует
252	484725.72	2360016.34	Картометрический метод	5.0	Закрепление отсутствует
260	488407.53	2365235.54	Картометрический метод	5.0	Закрепление отсутствует
261	488450.82	2365205.12	Картометрический метод	5.0	Закрепление отсутствует
262	488557.05	2365281.71	Картометрический метод	5.0	Закрепление отсутствует
263	488508.81	2365308.56	Картометрический метод	5.0	Закрепление отсутствует
260	488407.53	2365235.54	Картометрический метод	5.0	Закрепление отсутствует
264	487256.17	2363684.31	Картометрический метод	5.0	Закрепление отсутствует
265	487234.55	2363671.13	Картометрический метод	5.0	Закрепление отсутствует
266	487177.19	2363635.92	Картометрический метод	5.0	Закрепление отсутствует
267	487167.12	2363628.93	Картометрический метод	5.0	Закрепление отсутствует
268	487168.35	2363615.95	Картометрический метод	5.0	Закрепление отсутствует
269	487170.47	2363603.57	Картометрический метод	5.0	Закрепление отсутствует
270	487172.75	2363605.20	Картометрический метод	5.0	Закрепление отсутствует
271	487198.34	2363622.51	Картометрический метод	5.0	Закрепление отсутствует
272	487200.52	2363624.01	Картометрический метод	5.0	Закрепление отсутствует
273	487224.61	2363638.72	Картометрический метод	5.0	Закрепление отсутствует
274	487228.26	2363636.63	Картометрический метод	5.0	Закрепление отсутствует
275	487244.66	2363649.49	Картометрический метод	5.0	Закрепление отсутствует
276	487240.24	2363657.01	Картометрический метод	5.0	Закрепление отсутствует
277	487243.53	2363659.25	Картометрический метод	5.0	Закрепление отсутствует
278	487263.44	2363671.17	Картометрический метод	5.0	Закрепление отсутствует
264	487256.17	2363684.31	Картометрический метод	5.0	Закрепление отсутствует
279	483264.69	2358771.40	Картометрический метод	5.0	Закрепление отсутствует
280	483247.29	2358758.33	Картометрический метод	5.0	Закрепление отсутствует

2. Сведения о характерных точках границ объекта

Обозначение характерных точек границ	Координаты, м		Метод определения координат характерной точки	Средняя квадратическая погрешность положения характерной точки (Mt), м	Описание обозначения точки на местности (при наличии)
	X	Y			
1	2	3	4	5	6
281	483244.52	2358757.52	Картометрический метод	5.0	Закрепление отсутствует
282	483317.40	2358716.42	Картометрический метод	5.0	Закрепление отсутствует
283	483297.60	2358666.60	Картометрический метод	5.0	Закрепление отсутствует
284	483324.91	2358653.91	Картометрический метод	5.0	Закрепление отсутствует
285	483372.88	2358622.19	Картометрический метод	5.0	Закрепление отсутствует
286	483378.91	2358621.07	Картометрический метод	5.0	Закрепление отсутствует
287	483393.40	2358627.21	Картометрический метод	5.0	Закрепление отсутствует
288	483416.80	2358611.63	Картометрический метод	5.0	Закрепление отсутствует
289	483429.10	2358608.40	Картометрический метод	5.0	Закрепление отсутствует
290	483477.57	2358603.89	Картометрический метод	5.0	Закрепление отсутствует
291	483490.98	2358636.69	Картометрический метод	5.0	Закрепление отсутствует
292	483521.82	2358623.01	Картометрический метод	5.0	Закрепление отсутствует
293	483715.23	2358576.74	Картометрический метод	5.0	Закрепление отсутствует
294	483720.84	2358571.35	Картометрический метод	5.0	Закрепление отсутствует
295	483731.83	2358567.90	Картометрический метод	5.0	Закрепление отсутствует
296	483746.41	2358570.53	Картометрический метод	5.0	Закрепление отсутствует
297	483748.34	2358574.07	Картометрический метод	5.0	Закрепление отсутствует
298	483727.73	2358593.86	Картометрический метод	5.0	Закрепление отсутствует
299	483725.48	2358595.51	Картометрический метод	5.0	Закрепление отсутствует
300	483722.89	2358596.50	Картометрический метод	5.0	Закрепление отсутствует
301	483666.83	2358609.81	Картометрический метод	5.0	Закрепление отсутствует
302	483620.78	2358615.41	Картометрический метод	5.0	Закрепление отсутствует
303	483590.13	2358624.32	Картометрический метод	5.0	Закрепление отсутствует
304	483568.68	2358633.34	Картометрический метод	5.0	Закрепление отсутствует
305	483528.79	2358642.87	Картометрический метод	5.0	Закрепление отсутствует

2. Сведения о характерных точках границ объекта

Обозначение характерных точек границ	Координаты, м		Метод определения координат характерной точки	Средняя квадратическая погрешность положения характерной точки (Mt), м	Описание обозначения точки на местности (при наличии)
	X	Y			
1	2	3	4	5	6
306	483498.81	2358656.20	Картометрический метод	5.0	Закрепление отсутствует
307	483500.36	2358662.33	Картометрический метод	5.0	Закрепление отсутствует
308	483485.77	2358668.56	Картометрический метод	5.0	Закрепление отсутствует
309	483443.34	2358687.41	Картометрический метод	5.0	Закрепление отсутствует
310	483332.83	2358736.35	Картометрический метод	5.0	Закрепление отсутствует
311	483297.81	2358753.31	Картометрический метод	5.0	Закрепление отсутствует
279	483264.69	2358771.40	Картометрический метод	5.0	Закрепление отсутствует
312	483367.40	2358705.88	Картометрический метод	5.0	Закрепление отсутствует
313	483451.54	2358671.47	Картометрический метод	5.0	Закрепление отсутствует
314	483430.73	2358620.55	Картометрический метод	5.0	Закрепление отсутствует
315	483346.58	2358654.97	Картометрический метод	5.0	Закрепление отсутствует
312	483367.40	2358705.88	Картометрический метод	5.0	Закрепление отсутствует
316	483819.35	2358472.87	Картометрический метод	5.0	Закрепление отсутствует
317	483817.73	2358472.22	Картометрический метод	5.0	Закрепление отсутствует
318	483871.52	2358414.70	Картометрический метод	5.0	Закрепление отсутствует
319	483880.75	2358406.90	Картометрический метод	5.0	Закрепление отсутствует
320	483891.08	2358400.98	Картометрический метод	5.0	Закрепление отсутствует
321	483917.72	2358389.59	Картометрический метод	5.0	Закрепление отсутствует
322	483895.04	2358427.48	Картометрический метод	5.0	Закрепление отсутствует
323	483893.51	2358428.46	Картометрический метод	5.0	Закрепление отсутствует
324	483890.12	2358431.64	Картометрический метод	5.0	Закрепление отсутствует
325	483864.61	2358458.69	Картометрический метод	5.0	Закрепление отсутствует
326	483861.29	2358459.00	Картометрический метод	5.0	Закрепление отсутствует
327	483856.68	2358455.19	Картометрический метод	5.0	Закрепление отсутствует
328	483827.03	2358471.86	Картометрический метод	5.0	Закрепление отсутствует

2. Сведения о характерных точках границ объекта

Обозначение характерных точек границ	Координаты, м		Метод определения координат характерной точки	Средняя квадратическая погрешность положения характерной точки (Mt), м	Описание обозначения точки на местности (при наличии)
	X	Y			
1	2	3	4	5	6
316	483819.35	2358472.87	Картометрический метод	5.0	Закрепление отсутствует
329	492593.73	2362927.01	Картометрический метод	5.0	Закрепление отсутствует
330	492553.04	2362932.49	Картометрический метод	5.0	Закрепление отсутствует
331	492550.09	2362933.88	Картометрический метод	5.0	Закрепление отсутствует
332	492498.93	2362957.01	Картометрический метод	5.0	Закрепление отсутствует
333	492492.81	2362959.31	Картометрический метод	5.0	Закрепление отсутствует
334	492476.56	2362964.11	Картометрический метод	5.0	Закрепление отсутствует
335	492480.31	2362983.74	Картометрический метод	5.0	Закрепление отсутствует
336	492461.16	2362983.90	Картометрический метод	5.0	Закрепление отсутствует
337	492411.17	2362984.31	Картометрический метод	5.0	Закрепление отсутствует
338	492409.59	2362984.44	Картометрический метод	5.0	Закрепление отсутствует
339	492334.97	2362995.92	Картометрический метод	5.0	Закрепление отсутствует
340	492263.46	2363009.35	Картометрический метод	5.0	Закрепление отсутствует
341	492262.59	2363009.43	Картометрический метод	5.0	Закрепление отсутствует
342	492244.40	2363015.74	Картометрический метод	5.0	Закрепление отсутствует
343	492239.79	2362995.56	Картометрический метод	5.0	Закрепление отсутствует
344	492223.91	2362995.39	Картометрический метод	5.0	Закрепление отсутствует
345	492218.47	2362995.19	Картометрический метод	5.0	Закрепление отсутствует
346	492211.96	2362994.54	Картометрический метод	5.0	Закрепление отсутствует
347	492205.50	2362993.48	Картометрический метод	5.0	Закрепление отсутствует
348	492199.13	2362991.99	Картометрический метод	5.0	Закрепление отсутствует
349	492192.86	2362990.10	Картометрический метод	5.0	Закрепление отсутствует
350	492186.74	2362987.79	Картометрический метод	5.0	Закрепление отсутствует
351	492183.01	2362986.09	Картометрический метод	5.0	Закрепление отсутствует
352	492179.82	2362984.60	Картометрический метод	5.0	Закрепление отсутствует

2. Сведения о характерных точках границ объекта

Обозначение характерных точек границ	Координаты, м		Метод определения координат характерной точки	Средняя квадратическая погрешность положения характерной точки (Mt), м	Описание обозначения точки на местности (при наличии)
	X	Y			
1	2	3	4	5	6
353	492177.55	2362962.23	Картометрический метод	5.0	Закрепление отсутствует
354	492153.00	2362964.55	Картометрический метод	5.0	Закрепление отсутствует
355	492149.10	2362960.46	Картометрический метод	5.0	Закрепление отсутствует
356	492145.67	2362956.27	Картометрический метод	5.0	Закрепление отсутствует
357	492141.86	2362950.95	Картометрический метод	5.0	Закрепление отсутствует
358	492138.41	2362945.40	Картометрический метод	5.0	Закрепление отсутствует
359	492134.62	2362938.08	Картометрический метод	5.0	Закрепление отсутствует
360	492132.62	2362933.67	Картометрический метод	5.0	Закрепление отсутствует
361	492129.60	2362925.18	Картометрический метод	5.0	Закрепление отсутствует
362	492129.69	2362925.17	Картометрический метод	5.0	Закрепление отсутствует
363	492150.30	2362925.67	Картометрический метод	5.0	Закрепление отсутствует
364	492156.09	2362922.67	Картометрический метод	5.0	Закрепление отсутствует
365	492158.24	2362919.47	Картометрический метод	5.0	Закрепление отсутствует
366	492171.20	2362915.65	Картометрический метод	5.0	Закрепление отсутствует
367	492204.21	2362916.30	Картометрический метод	5.0	Закрепление отсутствует
368	492223.90	2362918.25	Картометрический метод	5.0	Закрепление отсутствует
369	492257.47	2362916.40	Картометрический метод	5.0	Закрепление отсутствует
370	492302.26	2362913.42	Картометрический метод	5.0	Закрепление отсутствует
371	492365.93	2362903.31	Картометрический метод	5.0	Закрепление отсутствует
372	492416.22	2362895.88	Картометрический метод	5.0	Закрепление отсутствует
373	492441.29	2362890.49	Картометрический метод	5.0	Закрепление отсутствует
374	492463.58	2362884.19	Картометрический метод	5.0	Закрепление отсутствует
375	492584.72	2362841.61	Картометрический метод	5.0	Закрепление отсутствует
376	492584.39	2362847.24	Картометрический метод	5.0	Закрепление отсутствует
377	492591.27	2362906.15	Картометрический метод	5.0	Закрепление отсутствует

2. Сведения о характерных точках границ объекта

Обозначение характерных точек границ	Координаты, м		Метод определения координат характерной точки	Средняя квадратическая погрешность положения характерной точки (Mt), м	Описание обозначения точки на местности (при наличии)
	X	Y			
1	2	3	4	5	6
329	492593.73	2362927.01	Картометрический метод	5.0	Закрепление отсутствует
378	493295.00	2362959.45	Картометрический метод	5.0	Закрепление отсутствует
379	493287.60	2362951.01	Картометрический метод	5.0	Закрепление отсутствует
380	493280.28	2362942.89	Картометрический метод	5.0	Закрепление отсутствует
381	493278.71	2362942.00	Картометрический метод	5.0	Закрепление отсутствует
382	493269.48	2362938.74	Картометрический метод	5.0	Закрепление отсутствует
383	493208.12	2362922.47	Картометрический метод	5.0	Закрепление отсутствует
384	493176.80	2362907.87	Картометрический метод	5.0	Закрепление отсутствует
385	493164.92	2362899.11	Картометрический метод	5.0	Закрепление отсутствует
386	493144.53	2362884.04	Картометрический метод	5.0	Закрепление отсутствует
387	493138.46	2362869.33	Картометрический метод	5.0	Закрепление отсутствует
388	493138.59	2362867.81	Картометрический метод	5.0	Закрепление отсутствует
389	493149.77	2362870.56	Картометрический метод	5.0	Закрепление отсутствует
390	493173.55	2362874.59	Картометрический метод	5.0	Закрепление отсутствует
391	493191.30	2362896.00	Картометрический метод	5.0	Закрепление отсутствует
392	493264.95	2362923.94	Картометрический метод	5.0	Закрепление отсутствует
393	493280.11	2362933.03	Картометрический метод	5.0	Закрепление отсутствует
394	493335.15	2362938.62	Картометрический метод	5.0	Закрепление отсутствует
395	493332.53	2362960.39	Картометрический метод	5.0	Закрепление отсутствует
396	493314.08	2362958.10	Картометрический метод	5.0	Закрепление отсутствует
397	493305.74	2362949.29	Картометрический метод	5.0	Закрепление отсутствует
378	493295.00	2362959.45	Картометрический метод	5.0	Закрепление отсутствует
398	493116.68	2362908.76	Картометрический метод	5.0	Закрепление отсутствует
399	493128.21	2362870.42	Картометрический метод	5.0	Закрепление отсутствует
400	493135.53	2362891.07	Картометрический метод	5.0	Закрепление отсутствует

2. Сведения о характерных точках границ объекта

Обозначение характерных точек границ	Координаты, м		Метод определения координат характерной точки	Средняя квадратическая погрешность положения характерной точки (Mt), м	Описание обозначения точки на местности (при наличии)
	X	Y			
1	2	3	4	5	6
401	493171.15	2362917.38	Картометрический метод	5.0	Закрепление отсутствует
402	493204.29	2362931.97	Картометрический метод	5.0	Закрепление отсутствует
398	493116.68	2362908.76	Картометрический метод	5.0	Закрепление отсутствует
403	487844.58	2363673.08	Картометрический метод	5.0	Закрепление отсутствует
404	487838.47	2363677.49	Картометрический метод	5.0	Закрепление отсутствует
405	487834.80	2363649.52	Картометрический метод	5.0	Закрепление отсутствует
406	487894.80	2363629.01	Картометрический метод	5.0	Закрепление отсутствует
407	487935.94	2363696.76	Картометрический метод	5.0	Закрепление отсутствует
408	487930.71	2363696.65	Картометрический метод	5.0	Закрепление отсутствует
409	487923.59	2363700.67	Картометрический метод	5.0	Закрепление отсутствует
410	487918.48	2363701.08	Картометрический метод	5.0	Закрепление отсутствует
411	487908.99	2363701.66	Картометрический метод	5.0	Закрепление отсутствует
412	487885.88	2363703.44	Картометрический метод	5.0	Закрепление отсутствует
413	487885.70	2363678.59	Картометрический метод	5.0	Закрепление отсутствует
414	487864.21	2363668.94	Картометрический метод	5.0	Закрепление отсутствует
403	487844.58	2363673.08	Картометрический метод	5.0	Закрепление отсутствует
415	484920.90	2361128.48	Картометрический метод	5.0	Закрепление отсутствует
416	484915.72	2361133.55	Картометрический метод	5.0	Закрепление отсутствует
417	484911.86	2361131.17	Картометрический метод	5.0	Закрепление отсутствует
418	484909.85	2361124.02	Картометрический метод	5.0	Закрепление отсутствует
419	484922.43	2361111.46	Картометрический метод	5.0	Закрепление отсутствует
420	484923.25	2361107.22	Картометрический метод	5.0	Закрепление отсутствует
421	484909.02	2361097.07	Картометрический метод	5.0	Закрепление отсутствует
422	484905.60	2361082.71	Картометрический метод	5.0	Закрепление отсутствует
423	484899.53	2361073.80	Картометрический метод	5.0	Закрепление отсутствует

2. Сведения о характерных точках границ объекта

Обозначение характерных точек границ	Координаты, м		Метод определения координат характерной точки	Средняя квадратическая погрешность положения характерной точки (Mt), м	Описание обозначения точки на местности (при наличии)
	X	Y			
1	2	3	4	5	6
424	484876.79	2361059.11	Картометрический метод	5.0	Закрепление отсутствует
425	484877.91	2361049.31	Картометрический метод	5.0	Закрепление отсутствует
426	484866.04	2361038.26	Картометрический метод	5.0	Закрепление отсутствует
427	484867.19	2361014.01	Картометрический метод	5.0	Закрепление отсутствует
428	484887.46	2361035.21	Картометрический метод	5.0	Закрепление отсутствует
429	484889.49	2361046.57	Картометрический метод	5.0	Закрепление отсутствует
430	484899.85	2361056.38	Картометрический метод	5.0	Закрепление отсутствует
431	484910.76	2361077.15	Картометрический метод	5.0	Закрепление отсутствует
432	484920.97	2361087.09	Картометрический метод	5.0	Закрепление отсутствует
433	484932.53	2361095.63	Картометрический метод	5.0	Закрепление отсутствует
434	484962.34	2361102.22	Картометрический метод	5.0	Закрепление отсутствует
435	484974.13	2361114.61	Картометрический метод	5.0	Закрепление отсутствует
436	484941.94	2361124.27	Картометрический метод	5.0	Закрепление отсутствует
415	484920.90	2361128.48	Картометрический метод	5.0	Закрепление отсутствует
437	492043.16	2362287.23	Картометрический метод	5.0	Закрепление отсутствует
438	492027.63	2362317.47	Картометрический метод	5.0	Закрепление отсутствует
439	491998.06	2362298.67	Картометрический метод	5.0	Закрепление отсутствует
440	491993.82	2362297.16	Картометрический метод	5.0	Закрепление отсутствует
441	491990.84	2362295.80	Картометрический метод	5.0	Закрепление отсутствует
442	491985.92	2362293.02	Картометрический метод	5.0	Закрепление отсутствует
443	491970.19	2362282.90	Картометрический метод	5.0	Закрепление отсутствует
444	491972.90	2362272.28	Картометрический метод	5.0	Закрепление отсутствует
445	491976.27	2362259.06	Картометрический метод	5.0	Закрепление отсутствует
446	491977.76	2362246.16	Картометрический метод	5.0	Закрепление отсутствует
447	491978.49	2362242.16	Картометрический метод	5.0	Закрепление отсутствует

2. Сведения о характерных точках границ объекта

Обозначение характерных точек границ	Координаты, м		Метод определения координат характерной точки	Средняя квадратическая погрешность положения характерной точки (Mt), м	Описание обозначения точки на местности (при наличии)
	X	Y			
1	2	3	4	5	6
437	492043.16	2362287.23	Картометрический метод	5.0	Закрепление отсутствует
448	492019.12	2362270.39	Картометрический метод	5.0	Закрепление отсутствует
449	492025.96	2362258.44	Картометрический метод	5.0	Закрепление отсутствует
450	492054.21	2362209.15	Картометрический метод	5.0	Закрепление отсутствует
451	492062.77	2362194.39	Картометрический метод	5.0	Закрепление отсутствует
452	492081.95	2362141.04	Картометрический метод	5.0	Закрепление отсутствует
453	492082.53	2362138.78	Картометрический метод	5.0	Закрепление отсутствует
454	492085.94	2362096.30	Картометрический метод	5.0	Закрепление отсутствует
455	492089.01	2362002.76	Картометрический метод	5.0	Закрепление отсутствует
456	492088.54	2361994.81	Картометрический метод	5.0	Закрепление отсутствует
457	492086.39	2361987.50	Картометрический метод	5.0	Закрепление отсутствует
458	492097.16	2361845.15	Картометрический метод	5.0	Закрепление отсутствует
459	492099.53	2361821.64	Картометрический метод	5.0	Закрепление отсутствует
460	492100.87	2361803.90	Картометрический метод	5.0	Закрепление отсутствует
461	492101.09	2361797.42	Картометрический метод	5.0	Закрепление отсутствует
462	492104.35	2361798.87	Картометрический метод	5.0	Закрепление отсутствует
463	492110.01	2361802.13	Картометрический метод	5.0	Закрепление отсутствует
464	492115.20	2361806.12	Картометрический метод	5.0	Закрепление отсутствует
465	492117.59	2361808.35	Картометрический метод	5.0	Закрепление отсутствует
466	492119.52	2361810.42	Картометрический метод	5.0	Закрепление отсутствует
467	492121.43	2361812.71	Картометрический метод	5.0	Закрепление отсутствует
468	492115.26	2361963.54	Картометрический метод	5.0	Закрепление отсутствует
469	492118.05	2362020.77	Картометрический метод	5.0	Закрепление отсутствует
470	492106.70	2362157.44	Картометрический метод	5.0	Закрепление отсутствует
471	492106.10	2362164.71	Картометрический метод	5.0	Закрепление отсутствует

2. Сведения о характерных точках границ объекта

Обозначение характерных точек границ	Координаты, м		Метод определения координат характерной точки	Средняя квадратическая погрешность положения характерной точки (Mt), м	Описание обозначения точки на местности (при наличии)
	X	Y			
1	2	3	4	5	6
472	492043.18	2362287.19	Картометрический метод	5.0	Закрепление отсутствует
448	492019.12	2362270.39	Картометрический метод	5.0	Закрепление отсутствует
473	491950.33	2362049.69	Картометрический метод	5.0	Закрепление отсутствует
474	491948.79	2362085.64	Картометрический метод	5.0	Закрепление отсутствует
475	491941.11	2362136.39	Картометрический метод	5.0	Закрепление отсутствует
476	491940.74	2362141.82	Картометрический метод	5.0	Закрепление отсутствует
477	491938.78	2362150.96	Картометрический метод	5.0	Закрепление отсутствует
478	491934.53	2362206.69	Картометрический метод	5.0	Закрепление отсутствует
479	491934.93	2362211.80	Картометрический метод	5.0	Закрепление отсутствует
480	491919.22	2362200.86	Картометрический метод	5.0	Закрепление отсутствует
481	491927.07	2362166.86	Картометрический метод	5.0	Закрепление отсутствует
482	491930.24	2362131.67	Картометрический метод	5.0	Закрепление отсутствует
483	491928.39	2362088.81	Картометрический метод	5.0	Закрепление отсутствует
484	491922.04	2362060.50	Картометрический метод	5.0	Закрепление отсутствует
485	491912.21	2362035.92	Картометрический метод	5.0	Закрепление отсутствует
473	491950.33	2362049.69	Картометрический метод	5.0	Закрепление отсутствует
486	492042.69	2361808.11	Картометрический метод	5.0	Закрепление отсутствует
487	492047.18	2361808.61	Картометрический метод	5.0	Закрепление отсутствует
488	492051.92	2361809.69	Картометрический метод	5.0	Закрепление отсутствует
489	492056.24	2361810.92	Картометрический метод	5.0	Закрепление отсутствует
490	492062.40	2361812.85	Картометрический метод	5.0	Закрепление отсутствует
491	492069.69	2361815.21	Картометрический метод	5.0	Закрепление отсутствует
492	492084.79	2361818.01	Картометрический метод	5.0	Закрепление отсутствует
493	492083.73	2361829.70	Картометрический метод	5.0	Закрепление отсутствует
494	492082.23	2361843.71	Картометрический метод	5.0	Закрепление отсутствует

2. Сведения о характерных точках границ объекта

Обозначение характерных точек границ	Координаты, м		Метод определения координат характерной точки	Средняя квадратическая погрешность положения характерной точки (Mt), м	Описание обозначения точки на местности (при наличии)
	X	Y			
1	2	3	4	5	6
495	492024.06	2361836.13	Картометрический метод	5.0	Закрепление отсутствует
496	492033.25	2361815.51	Картометрический метод	5.0	Закрепление отсутствует
497	492035.88	2361811.62	Картометрический метод	5.0	Закрепление отсутствует
498	492037.66	2361809.96	Картометрический метод	5.0	Закрепление отсутствует
499	492040.26	2361808.58	Картометрический метод	5.0	Закрепление отсутствует
486	492042.69	2361808.11	Картометрический метод	5.0	Закрепление отсутствует
500	492086.18	2361793.80	Картометрический метод	5.0	Закрепление отсутствует
501	492085.91	2361802.96	Картометрический метод	5.0	Закрепление отсутствует
502	492073.55	2361800.71	Картометрический метод	5.0	Закрепление отсутствует
503	492066.97	2361798.56	Картометрический метод	5.0	Закрепление отсутствует
504	492060.43	2361796.52	Картометрический метод	5.0	Закрепление отсутствует
505	492055.55	2361795.13	Картометрический метод	5.0	Закрепление отсутствует
506	492049.46	2361793.78	Картометрический метод	5.0	Закрепление отсутствует
507	492045.11	2361793.19	Картометрический метод	5.0	Закрепление отсутствует
508	492042.74	2361793.08	Картометрический метод	5.0	Закрепление отсутствует
509	492037.31	2361793.84	Картометрический метод	5.0	Закрепление отсутствует
510	492033.21	2361795.32	Картометрический метод	5.0	Закрепление отсутствует
511	492029.65	2361797.27	Картометрический метод	5.0	Закрепление отсутствует
512	492025.59	2361800.70	Картометрический метод	5.0	Закрепление отсутствует
513	492023.85	2361802.66	Картометрический метод	5.0	Закрепление отсутствует
514	492022.82	2361804.08	Картометрический метод	5.0	Закрепление отсутствует
515	492020.67	2361807.34	Картометрический метод	5.0	Закрепление отсутствует
516	492021.06	2361806.45	Картометрический метод	5.0	Закрепление отсутствует
517	492029.61	2361791.91	Картометрический метод	5.0	Закрепление отсутствует
518	492031.22	2361786.64	Картометрический метод	5.0	Закрепление отсутствует

2. Сведения о характерных точках границ объекта

Обозначение характерных точек границ	Координаты, м		Метод определения координат характерной точки	Средняя квадратическая погрешность положения характерной точки (Mt), м	Описание обозначения точки на местности (при наличии)
	X	Y			
1	2	3	4	5	6
519	492043.51	2361788.24	Картометрический метод	5.0	Закрепление отсутствует
520	492067.69	2361791.39	Картометрический метод	5.0	Закрепление отсутствует
500	492086.18	2361793.80	Картометрический метод	5.0	Закрепление отсутствует
521	490503.88	2362834.91	Картометрический метод	5.0	Закрепление отсутствует
522	490504.11	2362842.73	Картометрический метод	5.0	Закрепление отсутствует
523	490503.26	2362853.59	Картометрический метод	5.0	Закрепление отсутствует
524	490501.01	2362864.25	Картометрический метод	5.0	Закрепление отсутствует
525	490497.07	2362878.47	Картометрический метод	5.0	Закрепление отсутствует
526	490406.70	2362947.78	Картометрический метод	5.0	Закрепление отсутствует
527	490406.43	2362945.15	Картометрический метод	5.0	Закрепление отсутствует
528	490395.41	2362946.25	Картометрический метод	5.0	Закрепление отсутствует
529	490396.37	2362955.76	Картометрический метод	5.0	Закрепление отсутствует
530	490384.43	2362963.63	Картометрический метод	5.0	Закрепление отсутствует
531	490370.44	2362970.12	Картометрический метод	5.0	Закрепление отсутствует
532	490352.76	2362974.90	Картометрический метод	5.0	Закрепление отсутствует
533	490348.51	2362975.55	Картометрический метод	5.0	Закрепление отсутствует
534	490332.03	2362976.33	Картометрический метод	5.0	Закрепление отсутствует
535	490323.21	2362975.60	Картометрический метод	5.0	Закрепление отсутствует
536	490307.62	2362972.40	Картометрический метод	5.0	Закрепление отсутствует
537	490291.99	2362966.37	Картометрический метод	5.0	Закрепление отсутствует
538	490277.85	2362958.01	Картометрический метод	5.0	Закрепление отсутствует
539	490266.43	2362948.59	Картометрический метод	5.0	Закрепление отсутствует
540	490253.38	2362933.23	Картометрический метод	5.0	Закрепление отсутствует
541	490257.57	2362931.66	Картометрический метод	5.0	Закрепление отсутствует
542	490326.62	2362904.70	Картометрический метод	5.0	Закрепление отсутствует

2. Сведения о характерных точках границ объекта

Обозначение характерных точек границ	Координаты, м		Метод определения координат характерной точки	Средняя квадратическая погрешность положения характерной точки (Mt), м	Описание обозначения точки на местности (при наличии)
	X	Y			
1	2	3	4	5	6
543	490427.32	2362864.67	Картометрический метод	5.0	Закрепление отсутствует
521	490503.88	2362834.91	Картометрический метод	5.0	Закрепление отсутствует
544	490511.56	2362867.35	Картометрический метод	5.0	Закрепление отсутствует
545	490513.08	2362861.23	Картометрический метод	5.0	Закрепление отсутствует
546	490514.28	2362854.28	Картометрический метод	5.0	Закрепление отсутствует
547	490515.12	2362841.97	Картометрический метод	5.0	Закрепление отсутствует
548	490514.50	2362830.77	Картометрический метод	5.0	Закрепление отсутствует
549	490570.97	2362808.73	Картометрический метод	5.0	Закрепление отсутствует
550	490564.40	2362820.13	Картометрический метод	5.0	Закрепление отсутствует
551	490556.43	2362830.51	Картометрический метод	5.0	Закрепление отсутствует
552	490547.18	2362839.75	Картометрический метод	5.0	Закрепление отсутствует
553	490534.41	2362849.83	Картометрический метод	5.0	Закрепление отсутствует
544	490511.56	2362867.35	Картометрический метод	5.0	Закрепление отсутствует
554	490146.57	2362815.95	Картометрический метод	5.0	Закрепление отсутствует
555	490179.06	2362817.17	Картометрический метод	5.0	Закрепление отсутствует
556	490226.56	2362818.52	Картометрический метод	5.0	Закрепление отсутствует
557	490234.28	2362844.18	Картометрический метод	5.0	Закрепление отсутствует
558	490233.27	2362842.19	Картометрический метод	5.0	Закрепление отсутствует
559	490229.42	2362838.67	Картометрический метод	5.0	Закрепление отсутствует
560	490224.39	2362837.31	Картометрический метод	5.0	Закрепление отсутствует
561	490196.84	2362836.62	Картометрический метод	5.0	Закрепление отсутствует
562	490148.12	2362835.02	Картометрический метод	5.0	Закрепление отсутствует
563	490145.15	2362835.00	Картометрический метод	5.0	Закрепление отсутствует
554	490146.57	2362815.95	Картометрический метод	5.0	Закрепление отсутствует
564	489057.67	2362839.06	Картометрический метод	5.0	Закрепление отсутствует

2. Сведения о характерных точках границ объекта

Обозначение характерных точек границ	Координаты, м		Метод определения координат характерной точки	Средняя квадратическая погрешность положения характерной точки (Mt), м	Описание обозначения точки на местности (при наличии)
	X	Y			
1	2	3	4	5	6
565	489075.01	2362894.25	Картометрический метод	5.0	Закрепление отсутствует
566	489082.40	2362908.56	Картометрический метод	5.0	Закрепление отсутствует
567	489098.28	2362943.53	Картометрический метод	5.0	Закрепление отсутствует
568	489106.21	2362975.26	Картометрический метод	5.0	Закрепление отсутствует
569	489130.59	2363033.74	Картометрический метод	5.0	Закрепление отсутствует
570	489117.04	2363049.53	Картометрический метод	5.0	Закрепление отсутствует
571	489107.45	2363038.97	Картометрический метод	5.0	Закрепление отсутствует
572	489092.53	2363051.26	Картометрический метод	5.0	Закрепление отсутствует
573	489089.28	2363047.33	Картометрический метод	5.0	Закрепление отсутствует
574	489086.55	2363044.56	Картометрический метод	5.0	Закрепление отсутствует
575	489080.40	2363049.87	Картометрический метод	5.0	Закрепление отсутствует
576	489063.23	2363033.85	Картометрический метод	5.0	Закрепление отсутствует
577	489065.75	2363030.81	Картометрический метод	5.0	Закрепление отсутствует
578	489069.36	2363027.65	Картометрический метод	5.0	Закрепление отсутствует
579	489065.42	2363023.17	Картометрический метод	5.0	Закрепление отсутствует
580	489061.83	2363026.33	Картометрический метод	5.0	Закрепление отсутствует
581	489058.21	2363029.16	Картометрический метод	5.0	Закрепление отсутствует
582	489050.61	2363022.07	Картометрический метод	5.0	Закрепление отсутствует
583	489030.81	2363031.91	Картометрический метод	5.0	Закрепление отсутствует
584	489010.16	2363049.71	Картометрический метод	5.0	Закрепление отсутствует
585	489000.33	2363058.70	Картометрический метод	5.0	Закрепление отсутствует
586	488982.49	2363077.97	Картометрический метод	5.0	Закрепление отсутствует
587	488974.81	2363086.32	Картометрический метод	5.0	Закрепление отсутствует
588	488977.99	2363089.19	Картометрический метод	5.0	Закрепление отсутствует
589	488963.06	2363105.10	Картометрический метод	5.0	Закрепление отсутствует

2. Сведения о характерных точках границ объекта

Обозначение характерных точек границ	Координаты, м		Метод определения координат характерной точки	Средняя квадратическая погрешность положения характерной точки (Mt), м	Описание обозначения точки на местности (при наличии)
	X	Y			
1	2	3	4	5	6
590	488958.76	2363094.95	Картометрический метод	5.0	Закрепление отсутствует
591	488952.64	2363082.52	Картометрический метод	5.0	Закрепление отсутствует
592	488946.21	2363071.19	Картометрический метод	5.0	Закрепление отсутствует
593	488940.31	2363062.03	Картометрический метод	5.0	Закрепление отсутствует
594	488943.83	2363060.23	Картометрический метод	5.0	Закрепление отсутствует
595	488946.33	2363063.36	Картометрический метод	5.0	Закрепление отсутствует
596	488962.28	2363051.78	Картометрический метод	5.0	Закрепление отсутствует
597	488971.96	2363064.20	Картометрический метод	5.0	Закрепление отсутствует
598	488984.66	2363053.85	Картометрический метод	5.0	Закрепление отсутствует
599	488995.23	2363049.80	Картометрический метод	5.0	Закрепление отсутствует
600	489011.35	2363027.18	Картометрический метод	5.0	Закрепление отсутствует
601	489014.03	2363022.46	Картометрический метод	5.0	Закрепление отсутствует
602	489008.64	2362992.91	Картометрический метод	5.0	Закрепление отсутствует
603	489004.55	2362982.29	Картометрический метод	5.0	Закрепление отсутствует
604	488996.30	2362960.83	Картометрический метод	5.0	Закрепление отсутствует
605	488990.80	2362946.54	Картометрический метод	5.0	Закрепление отсутствует
606	488938.05	2362986.99	Картометрический метод	5.0	Закрепление отсутствует
607	488859.37	2363041.79	Картометрический метод	5.0	Закрепление отсутствует
608	488858.85	2363044.67	Картометрический метод	5.0	Закрепление отсутствует
609	488893.40	2363084.53	Картометрический метод	5.0	Закрепление отсутствует
610	488896.95	2363084.33	Картометрический метод	5.0	Закрепление отсутствует
611	488926.21	2363067.79	Картометрический метод	5.0	Закрепление отсутствует
612	488933.28	2363078.80	Картометрический метод	5.0	Закрепление отсутствует
613	488939.48	2363089.73	Картометрический метод	5.0	Закрепление отсутствует
614	488945.03	2363101.00	Картометрический метод	5.0	Закрепление отсутствует

2. Сведения о характерных точках границ объекта

Обозначение характерных точек границ	Координаты, м		Метод определения координат характерной точки	Средняя квадратическая погрешность положения характерной точки (Mt), м	Описание обозначения точки на местности (при наличии)
	X	Y			
1	2	3	4	5	6
615	488946.40	2363104.24	Картометрический метод	5.0	Закрепление отсутствует
616	488949.12	2363108.18	Картометрический метод	5.0	Закрепление отсутствует
617	488949.70	2363112.02	Картометрический метод	5.0	Закрепление отсутствует
618	488952.98	2363121.13	Картометрический метод	5.0	Закрепление отсутствует
619	488951.16	2363121.77	Картометрический метод	5.0	Закрепление отсутствует
620	488941.01	2363125.71	Картометрический метод	5.0	Закрепление отсутствует
621	488924.62	2363133.80	Картометрический метод	5.0	Закрепление отсутствует
622	488892.75	2363146.31	Картометрический метод	5.0	Закрепление отсутствует
623	488887.67	2363163.72	Картометрический метод	5.0	Закрепление отсутствует
624	488862.30	2363146.49	Картометрический метод	5.0	Закрепление отсутствует
625	488829.48	2363183.58	Картометрический метод	5.0	Закрепление отсутствует
626	488802.75	2363213.16	Картометрический метод	5.0	Закрепление отсутствует
627	488789.52	2363194.67	Картометрический метод	5.0	Закрепление отсутствует
628	488787.41	2363191.71	Картометрический метод	5.0	Закрепление отсутствует
629	488780.33	2363180.58	Картометрический метод	5.0	Закрепление отсутствует
630	488754.25	2363138.97	Картометрический метод	5.0	Закрепление отсутствует
631	488744.20	2363123.32	Картометрический метод	5.0	Закрепление отсутствует
632	488752.39	2363117.84	Картометрический метод	5.0	Закрепление отсутствует
633	488775.52	2363101.37	Картометрический метод	5.0	Закрепление отсутствует
634	488772.20	2363096.15	Картометрический метод	5.0	Закрепление отсутствует
635	488812.58	2363067.22	Картометрический метод	5.0	Закрепление отсутствует
636	488775.70	2363005.22	Картометрический метод	5.0	Закрепление отсутствует
637	488747.37	2362950.42	Картометрический метод	5.0	Закрепление отсутствует
638	488846.77	2362916.03	Картометрический метод	5.0	Закрепление отсутствует
639	488883.26	2362902.66	Картометрический метод	5.0	Закрепление отсутствует

2. Сведения о характерных точках границ объекта

Обозначение характерных точек границ	Координаты, м		Метод определения координат характерной точки	Средняя квадратическая погрешность положения характерной точки (Mt), м	Описание обозначения точки на местности (при наличии)
	X	Y			
1	2	3	4	5	6
640	489025.85	2362850.43	Картометрический метод	5.0	Закрепление отсутствует
564	489057.67	2362839.06	Картометрический метод	5.0	Закрепление отсутствует
641	489035.13	2362947.88	Картометрический метод	5.0	Закрепление отсутствует
642	489009.10	2362956.68	Картометрический метод	5.0	Закрепление отсутствует
643	489015.80	2362974.24	Картометрический метод	5.0	Закрепление отсутствует
644	489020.64	2362972.10	Картометрический метод	5.0	Закрепление отсутствует
645	489028.79	2362994.86	Картометрический метод	5.0	Закрепление отсутствует
646	489041.34	2362992.00	Картометрический метод	5.0	Закрепление отсутствует
647	489045.98	2362994.82	Картометрический метод	5.0	Закрепление отсутствует
648	489051.44	2362994.22	Картометрический метод	5.0	Закрепление отсутствует
649	489054.77	2362989.08	Картометрический метод	5.0	Закрепление отсутствует
650	489052.83	2362971.58	Картометрический метод	5.0	Закрепление отсутствует
651	489052.72	2362965.83	Картометрический метод	5.0	Закрепление отсутствует
652	489051.65	2362959.74	Картометрический метод	5.0	Закрепление отсутствует
653	489042.91	2362952.45	Картометрический метод	5.0	Закрепление отсутствует
654	489036.75	2362947.76	Картометрический метод	5.0	Закрепление отсутствует
641	489035.13	2362947.88	Картометрический метод	5.0	Закрепление отсутствует
655	488009.15	2364240.23	Картометрический метод	5.0	Закрепление отсутствует
656	488028.62	2364241.50	Картометрический метод	5.0	Закрепление отсутствует
657	488047.74	2364251.44	Картометрический метод	5.0	Закрепление отсутствует
658	488061.09	2364262.59	Картометрический метод	5.0	Закрепление отсутствует
659	488050.40	2364282.65	Картометрический метод	5.0	Закрепление отсутствует
660	488039.93	2364296.86	Картометрический метод	5.0	Закрепление отсутствует
661	488033.90	2364305.04	Картометрический метод	5.0	Закрепление отсутствует
662	488015.67	2364289.80	Картометрический метод	5.0	Закрепление отсутствует

2. Сведения о характерных точках границ объекта

Обозначение характерных точек границ	Координаты, м		Метод определения координат характерной точки	Средняя квадратическая погрешность положения характерной точки (Mt), м	Описание обозначения точки на местности (при наличии)
	X	Y			
1	2	3	4	5	6
663	487962.10	2364352.72	Картометрический метод	5.0	Закрепление отсутствует
664	487997.00	2364375.91	Картометрический метод	5.0	Закрепление отсутствует
665	487994.89	2364392.97	Картометрический метод	5.0	Закрепление отсутствует
666	487984.82	2364412.20	Картометрический метод	5.0	Закрепление отсутствует
667	487977.93	2364422.13	Картометрический метод	5.0	Закрепление отсутствует
668	487969.34	2364417.55	Картометрический метод	5.0	Закрепление отсутствует
669	487934.43	2364394.36	Картометрический метод	5.0	Закрепление отсутствует
670	487934.33	2364394.29	Картометрический метод	5.0	Закрепление отсутствует
671	487918.80	2364377.72	Картометрический метод	5.0	Закрепление отсутствует
672	487912.21	2364355.99	Картометрический метод	5.0	Закрепление отсутствует
673	487915.91	2364333.58	Картометрический метод	5.0	Закрепление отсутствует
674	487924.22	2364320.09	Картометрический метод	5.0	Закрепление отсутствует
675	487950.28	2364289.82	Картометрический метод	5.0	Закрепление отсутствует
676	487977.44	2364257.59	Картометрический метод	5.0	Закрепление отсутствует
677	487993.56	2364244.96	Картометрический метод	5.0	Закрепление отсутствует
655	488009.15	2364240.23	Картометрический метод	5.0	Закрепление отсутствует
678	488131.66	2363892.81	Картометрический метод	5.0	Закрепление отсутствует
679	488133.42	2363897.24	Картометрический метод	5.0	Закрепление отсутствует
680	488103.23	2363907.58	Картометрический метод	5.0	Закрепление отсутствует
681	488073.41	2363916.24	Картометрический метод	5.0	Закрепление отсутствует
682	488036.71	2363929.08	Картометрический метод	5.0	Закрепление отсутствует
683	488035.29	2363923.84	Картометрический метод	5.0	Закрепление отсутствует
684	488001.74	2363932.93	Картометрический метод	5.0	Закрепление отсутствует
685	488003.96	2363940.50	Картометрический метод	5.0	Закрепление отсутствует
686	487981.14	2363947.94	Картометрический метод	5.0	Закрепление отсутствует

2. Сведения о характерных точках границ объекта

Обозначение характерных точек границ	Координаты, м		Метод определения координат характерной точки	Средняя квадратическая погрешность положения характерной точки (Mt), м	Описание обозначения точки на местности (при наличии)
	X	Y			
1	2	3	4	5	6
687	487953.99	2363950.32	Картометрический метод	5.0	Закрепление отсутствует
688	487928.69	2363955.81	Картометрический метод	5.0	Закрепление отсутствует
689	487927.46	2363946.62	Картометрический метод	5.0	Закрепление отсутствует
690	487906.25	2363950.48	Картометрический метод	5.0	Закрепление отсутствует
691	487884.30	2363952.10	Картометрический метод	5.0	Закрепление отсутствует
692	487875.35	2363953.44	Картометрический метод	5.0	Закрепление отсутствует
693	487853.38	2363956.72	Картометрический метод	5.0	Закрепление отсутствует
694	487828.34	2363955.51	Картометрический метод	5.0	Закрепление отсутствует
695	487733.31	2363935.69	Картометрический метод	5.0	Закрепление отсутствует
696	487712.40	2363932.58	Картометрический метод	5.0	Закрепление отсутствует
697	487700.62	2363931.00	Картометрический метод	5.0	Закрепление отсутствует
698	487642.67	2363922.88	Картометрический метод	5.0	Закрепление отсутствует
699	487643.27	2363909.87	Картометрический метод	5.0	Закрепление отсутствует
700	487654.24	2363912.09	Картометрический метод	5.0	Закрепление отсутствует
701	487676.15	2363915.61	Картометрический метод	5.0	Закрепление отсутствует
702	487701.79	2363918.26	Картометрический метод	5.0	Закрепление отсутствует
703	487868.53	2363934.45	Картометрический метод	5.0	Закрепление отсутствует
704	487892.50	2363935.47	Картометрический метод	5.0	Закрепление отсутствует
705	487905.59	2363935.63	Картометрический метод	5.0	Закрепление отсутствует
706	487931.76	2363935.08	Картометрический метод	5.0	Закрепление отсутствует
707	487955.72	2363933.57	Картометрический метод	5.0	Закрепление отсутствует
708	487981.76	2363930.82	Картометрический метод	5.0	Закрепление отсутствует
709	488001.20	2363928.01	Картометрический метод	5.0	Закрепление отсутствует
710	488018.39	2363924.98	Картометрический метод	5.0	Закрепление отсутствует
711	488042.30	2363919.88	Картометрический метод	5.0	Закрепление отсутствует

2. Сведения о характерных точках границ объекта

Обозначение характерных точек границ	Координаты, м		Метод определения координат характерной точки	Средняя квадратическая погрешность положения характерной точки (Mt), м	Описание обозначения точки на местности (при наличии)
	X	Y			
1	2	3	4	5	6
712	488121.25	2363896.39	Картометрический метод	5.0	Закрепление отсутствует
678	488131.66	2363892.81	Картометрический метод	5.0	Закрепление отсутствует
713	487863.95	2363937.34	Картометрический метод	5.0	Закрепление отсутствует
714	487861.50	2363937.39	Картометрический метод	5.0	Закрепление отсутствует
715	487861.56	2363939.84	Картометрический метод	5.0	Закрепление отсутствует
716	487864.01	2363939.79	Картометрический метод	5.0	Закрепление отсутствует
713	487863.95	2363937.34	Картометрический метод	5.0	Закрепление отсутствует
717	488117.01	2363872.33	Картометрический метод	5.0	Закрепление отсутствует
718	488121.24	2363880.58	Картометрический метод	5.0	Закрепление отсутствует
719	488055.44	2363900.34	Картометрический метод	5.0	Закрепление отсутствует
720	488038.25	2363905.44	Картометрический метод	5.0	Закрепление отсутствует
721	488015.56	2363910.24	Картометрический метод	5.0	Закрепление отсутствует
722	487998.81	2363913.20	Картометрический метод	5.0	Закрепление отсутствует
723	487979.86	2363915.94	Картометрический метод	5.0	Закрепление отсутствует
724	487953.75	2363918.68	Картометрический метод	5.0	Закрепление отсутствует
725	487931.12	2363920.09	Картометрический метод	5.0	Закрепление отсутствует
726	487904.16	2363920.62	Картометрический метод	5.0	Закрепление отсутствует
727	487904.44	2363913.15	Картометрический метод	5.0	Закрепление отсутствует
728	487910.46	2363913.28	Картометрический метод	5.0	Закрепление отсутствует
729	487919.72	2363913.49	Картометрический метод	5.0	Закрепление отсутствует
730	487929.81	2363913.71	Картометрический метод	5.0	Закрепление отсутствует
731	487929.79	2363914.69	Картометрический метод	5.0	Закрепление отсутствует
732	487941.25	2363914.49	Картометрический метод	5.0	Закрепление отсутствует
733	487942.79	2363914.65	Картометрический метод	5.0	Закрепление отсутствует
734	487946.18	2363914.48	Картометрический метод	5.0	Закрепление отсутствует

2. Сведения о характерных точках границ объекта

Обозначение характерных точек границ	Координаты, м		Метод определения координат характерной точки	Средняя квадратическая погрешность положения характерной точки (Mt), м	Описание обозначения точки на местности (при наличии)
	X	Y			
1	2	3	4	5	6
735	487959.24	2363914.47	Картометрический метод	5.0	Закрепление отсутствует
736	487963.80	2363914.54	Картометрический метод	5.0	Закрепление отсутствует
737	487977.63	2363914.17	Картометрический метод	5.0	Закрепление отсутствует
738	487986.49	2363913.50	Картометрический метод	5.0	Закрепление отсутствует
739	488041.29	2363900.63	Картометрический метод	5.0	Закрепление отсутствует
740	488064.76	2363892.43	Картометрический метод	5.0	Закрепление отсутствует
741	488074.07	2363889.19	Картометрический метод	5.0	Закрепление отсутствует
742	488104.54	2363876.89	Картометрический метод	5.0	Закрепление отсутствует
717	488117.01	2363872.33	Картометрический метод	5.0	Закрепление отсутствует
743	488138.76	2363894.45	Картометрический метод	5.0	Закрепление отсутствует
744	488137.27	2363890.70	Картометрический метод	5.0	Закрепление отсутствует
745	488147.31	2363886.58	Картометрический метод	5.0	Закрепление отсутствует
746	488159.97	2363880.75	Картометрический метод	5.0	Закрепление отсутствует
747	488172.33	2363874.33	Картометрический метод	5.0	Закрепление отсутствует
748	488185.68	2363866.52	Картометрический метод	5.0	Закрепление отсутствует
749	488197.34	2363858.89	Картометрический метод	5.0	Закрепление отсутствует
750	488207.38	2363851.65	Картометрический метод	5.0	Закрепление отсутствует
751	488217.13	2363843.98	Картометрический метод	5.0	Закрепление отсутствует
752	488240.15	2363822.02	Картометрический метод	5.0	Закрепление отсутствует
753	488268.67	2363794.79	Картометрический метод	5.0	Закрепление отсутствует
754	488298.95	2363765.87	Картометрический метод	5.0	Закрепление отсутствует
755	488368.33	2363699.61	Картометрический метод	5.0	Закрепление отсутствует
756	488371.85	2363704.95	Картометрический метод	5.0	Закрепление отсутствует
757	488325.44	2363746.94	Картометрический метод	5.0	Закрепление отсутствует
758	488304.12	2363766.32	Картометрический метод	5.0	Закрепление отсутствует

2. Сведения о характерных точках границ объекта

Обозначение характерных точек границ	Координаты, м		Метод определения координат характерной точки	Средняя квадратическая погрешность положения характерной точки (Mt), м	Описание обозначения точки на местности (при наличии)
	X	Y			
1	2	3	4	5	6
759	488299.87	2363770.34	Картометрический метод	5.0	Закрепление отсутствует
760	488243.39	2363825.38	Картометрический метод	5.0	Закрепление отсутствует
761	488222.82	2363844.14	Картометрический метод	5.0	Закрепление отсутствует
762	488213.57	2363851.91	Картометрический метод	5.0	Закрепление отсутствует
763	488201.80	2363860.70	Картометрический метод	5.0	Закрепление отсутствует
764	488184.34	2363872.13	Картометрический метод	5.0	Закрепление отсутствует
765	488167.83	2363881.15	Картометрический метод	5.0	Закрепление отсутствует
766	488152.62	2363888.20	Картометрический метод	5.0	Закрепление отсутствует
743	488138.76	2363894.45	Картометрический метод	5.0	Закрепление отсутствует
767	487279.15	2363673.29	Картометрический метод	5.0	Закрепление отсутствует
768	487320.85	2363701.10	Картометрический метод	5.0	Закрепление отсутствует
769	487322.49	2363698.82	Картометрический метод	5.0	Закрепление отсутствует
770	487323.48	2363699.50	Картометрический метод	5.0	Закрепление отсутствует
771	487321.10	2363702.91	Картометрический метод	5.0	Закрепление отсутствует
772	487407.37	2363763.72	Картометрический метод	5.0	Закрепление отсутствует
773	487439.23	2363782.87	Картометрический метод	5.0	Закрепление отсутствует
774	487517.96	2363831.17	Картометрический метод	5.0	Закрепление отсутствует
775	487550.17	2363848.98	Картометрический метод	5.0	Закрепление отсутствует
776	487619.46	2363877.30	Картометрический метод	5.0	Закрепление отсутствует
777	487652.24	2363880.24	Картометрический метод	5.0	Закрепление отсутствует
778	487696.78	2363888.03	Картометрический метод	5.0	Закрепление отсутствует
779	487722.76	2363892.03	Картометрический метод	5.0	Закрепление отсутствует
780	487753.16	2363896.85	Картометрический метод	5.0	Закрепление отсутствует
781	487761.22	2363897.87	Картометрический метод	5.0	Закрепление отсутствует
782	487784.98	2363901.14	Картометрический метод	5.0	Закрепление отсутствует

2. Сведения о характерных точках границ объекта

Обозначение характерных точек границ	Координаты, м		Метод определения координат характерной точки	Средняя квадратическая погрешность положения характерной точки (Mt), м	Описание обозначения точки на местности (при наличии)
	X	Y			
1	2	3	4	5	6
783	487812.74	2363904.38	Картометрический метод	5.0	Закрепление отсутствует
784	487842.50	2363908.40	Картометрический метод	5.0	Закрепление отсутствует
785	487842.53	2363907.84	Картометрический метод	5.0	Закрепление отсутствует
786	487871.83	2363910.98	Картометрический метод	5.0	Закрепление отсутствует
787	487878.06	2363911.30	Картометрический метод	5.0	Закрепление отсутствует
788	487893.51	2363912.72	Картометрический метод	5.0	Закрепление отсутствует
789	487892.85	2363920.47	Картометрический метод	5.0	Закрепление отсутствует
790	487869.58	2363919.48	Картометрический метод	5.0	Закрепление отсутствует
791	487703.17	2363903.33	Картометрический метод	5.0	Закрепление отсутствует
792	487703.00	2363903.31	Картометрический метод	5.0	Закрепление отсутствует
793	487678.13	2363900.74	Картометрический метод	5.0	Закрепление отсутствует
794	487655.26	2363897.01	Картометрический метод	5.0	Закрепление отсутствует
795	487636.09	2363892.85	Картометрический метод	5.0	Закрепление отсутствует
796	487610.29	2363885.71	Картометрический метод	5.0	Закрепление отсутствует
797	487586.69	2363877.55	Картометрический метод	5.0	Закрепление отсутствует
798	487563.63	2363867.97	Картометрический метод	5.0	Закрепление отсутствует
799	487542.76	2363857.84	Картометрический метод	5.0	Закрепление отсутствует
800	487520.98	2363845.64	Картометрический метод	5.0	Закрепление отсутствует
801	487269.00	2363692.12	Картометрический метод	5.0	Закрепление отсутствует
767	487279.15	2363673.29	Картометрический метод	5.0	Закрепление отсутствует
802	487183.58	2363657.64	Картометрический метод	5.0	Закрепление отсутствует
803	487180.62	2363662.09	Картометрический метод	5.0	Закрепление отсутствует
804	487173.09	2363657.67	Картометрический метод	5.0	Закрепление отсутствует
805	487172.21	2363655.33	Картометрический метод	5.0	Закрепление отсутствует
806	487170.71	2363649.61	Картометрический метод	5.0	Закрепление отсутствует

2. Сведения о характерных точках границ объекта

Обозначение характерных точек границ	Координаты, м		Метод определения координат характерной точки	Средняя квадратическая погрешность положения характерной точки (Mt), м	Описание обозначения точки на местности (при наличии)
	X	Y			
1	2	3	4	5	6
802	487183.58	2363657.64	Картометрический метод	5.0	Закрепление отсутствует
807	487251.23	2363698.86	Картометрический метод	5.0	Закрепление отсутствует
808	487513.23	2363858.48	Картометрический метод	5.0	Закрепление отсутствует
809	487537.47	2363871.99	Картометрический метод	5.0	Закрепление отсутствует
810	487559.14	2363882.40	Картометрический метод	5.0	Закрепление отсутствует
811	487583.09	2363892.22	Картометрический метод	5.0	Закрепление отсутствует
812	487607.59	2363900.57	Картометрический метод	5.0	Закрепление отсутствует
813	487632.44	2363907.40	Картометрический метод	5.0	Закрепление отсутствует
814	487631.63	2363917.58	Картометрический метод	5.0	Закрепление отсутствует
815	487629.33	2363917.41	Картометрический метод	5.0	Закрепление отсутствует
816	487628.68	2363917.36	Картометрический метод	5.0	Закрепление отсутствует
817	487625.64	2363917.04	Картометрический метод	5.0	Закрепление отсутствует
818	487620.53	2363915.75	Картометрический метод	5.0	Закрепление отсутствует
819	487618.48	2363915.30	Картометрический метод	5.0	Закрепление отсутствует
820	487617.66	2363915.00	Картометрический метод	5.0	Закрепление отсутствует
821	487614.67	2363914.00	Картометрический метод	5.0	Закрепление отсутствует
822	487610.52	2363912.66	Картометрический метод	5.0	Закрепление отсутствует
823	487610.32	2363913.10	Картометрический метод	5.0	Закрепление отсутствует
824	487605.15	2363910.77	Картометрический метод	5.0	Закрепление отсутствует
825	487598.27	2363907.46	Картометрический метод	5.0	Закрепление отсутствует
826	487595.88	2363906.36	Картометрический метод	5.0	Закрепление отсутствует
827	487595.17	2363906.00	Картометрический метод	5.0	Закрепление отсутствует
828	487591.77	2363904.37	Картометрический метод	5.0	Закрепление отсутствует
829	487585.33	2363901.37	Картометрический метод	5.0	Закрепление отсутствует
830	487582.38	2363899.97	Картометрический метод	5.0	Закрепление отсутствует

2. Сведения о характерных точках границ объекта

Обозначение характерных точек границ	Координаты, м		Метод определения координат характерной точки	Средняя квадратическая погрешность положения характерной точки (Mt), м	Описание обозначения точки на местности (при наличии)
	X	Y			
1	2	3	4	5	6
831	487577.97	2363897.97	Картометрический метод	5.0	Закрепление отсутствует
832	487574.46	2363896.34	Картометрический метод	5.0	Закрепление отсутствует
833	487573.47	2363895.84	Картометрический метод	5.0	Закрепление отсутствует
834	487572.53	2363895.41	Картометрический метод	5.0	Закрепление отсутствует
835	487561.42	2363890.31	Картометрический метод	5.0	Закрепление отсутствует
836	487557.60	2363888.50	Картометрический метод	5.0	Закрепление отсутствует
837	487557.74	2363888.23	Картометрический метод	5.0	Закрепление отсутствует
838	487531.85	2363875.98	Картометрический метод	5.0	Закрепление отсутствует
839	487500.16	2363860.57	Картометрический метод	5.0	Закрепление отсутствует
840	487483.77	2363852.51	Картометрический метод	5.0	Закрепление отсутствует
841	487482.00	2363855.40	Картометрический метод	5.0	Закрепление отсутствует
842	487480.46	2363858.14	Картометрический метод	5.0	Закрепление отсутствует
843	487472.18	2363853.58	Картометрический метод	5.0	Закрепление отсутствует
844	487465.25	2363850.45	Картометрический метод	5.0	Закрепление отсутствует
845	487460.61	2363851.72	Картометрический метод	5.0	Закрепление отсутствует
846	487458.42	2363850.76	Картометрический метод	5.0	Закрепление отсутствует
847	487447.87	2363845.55	Картометрический метод	5.0	Закрепление отсутствует
848	487434.88	2363842.58	Картометрический метод	5.0	Закрепление отсутствует
849	487431.12	2363840.47	Картометрический метод	5.0	Закрепление отсутствует
850	487404.89	2363825.15	Картометрический метод	5.0	Закрепление отсутствует
851	487408.69	2363805.10	Картометрический метод	5.0	Закрепление отсутствует
852	487396.21	2363796.90	Картометрический метод	5.0	Закрепление отсутствует
853	487378.76	2363784.74	Картометрический метод	5.0	Закрепление отсутствует
854	487377.27	2363784.00	Картометрический метод	5.0	Закрепление отсутствует
855	487378.72	2363781.11	Картометрический метод	5.0	Закрепление отсутствует

2. Сведения о характерных точках границ объекта

Обозначение характерных точек границ	Координаты, м		Метод определения координат характерной точки	Средняя квадратическая погрешность положения характерной точки (Mt), м	Описание обозначения точки на местности (при наличии)
	X	Y			
1	2	3	4	5	6
856	487361.76	2363772.66	Картометрический метод	5.0	Закрепление отсутствует
857	487326.02	2363749.19	Картометрический метод	5.0	Закрепление отсутствует
858	487325.16	2363750.43	Картометрический метод	5.0	Закрепление отсутствует
859	487282.09	2363723.98	Картометрический метод	5.0	Закрепление отсутствует
860	487248.40	2363703.40	Картометрический метод	5.0	Закрепление отсутствует
807	487251.23	2363698.86	Картометрический метод	5.0	Закрепление отсутствует
861	487458.50	2363284.88	Картометрический метод	5.0	Закрепление отсутствует
862	487462.45	2363290.79	Картометрический метод	5.0	Закрепление отсутствует
863	487467.08	2363296.19	Картометрический метод	5.0	Закрепление отсутствует
864	487642.79	2363457.89	Картометрический метод	5.0	Закрепление отсутствует
865	487776.59	2363581.03	Картометрический метод	5.0	Закрепление отсутствует
866	487792.53	2363595.70	Картометрический метод	5.0	Закрепление отсутствует
867	487799.67	2363603.13	Картометрический метод	5.0	Закрепление отсутствует
868	487804.53	2363609.40	Картометрический метод	5.0	Закрепление отсутствует
869	487809.97	2363618.17	Картометрический метод	5.0	Закрепление отсутствует
870	487814.04	2363626.77	Картометрический метод	5.0	Закрепление отсутствует
871	487817.15	2363635.77	Картометрический метод	5.0	Закрепление отсутствует
872	487819.36	2363645.60	Картометрический метод	5.0	Закрепление отсутствует
873	487823.34	2363686.62	Картометрический метод	5.0	Закрепление отсутствует
874	487788.27	2363689.68	Картометрический метод	5.0	Закрепление отсутствует
875	487791.66	2363730.32	Картометрический метод	5.0	Закрепление отсутствует
876	487829.24	2363727.42	Картометрический метод	5.0	Закрепление отсутствует
877	487829.44	2363733.34	Картометрический метод	5.0	Закрепление отсутствует
878	487829.45	2363735.64	Картометрический метод	5.0	Закрепление отсутствует
879	487829.92	2363745.85	Картометрический метод	5.0	Закрепление отсутствует

2. Сведения о характерных точках границ объекта

Обозначение характерных точек границ	Координаты, м		Метод определения координат характерной точки	Средняя квадратическая погрешность положения характерной точки (Mt), м	Описание обозначения точки на местности (при наличии)
	X	Y			
1	2	3	4	5	6
880	487834.05	2363769.10	Картометрический метод	5.0	Закрепление отсутствует
881	487835.55	2363776.23	Картометрический метод	5.0	Закрепление отсутствует
882	487835.91	2363777.59	Картометрический метод	5.0	Закрепление отсутствует
883	487794.58	2363772.23	Картометрический метод	5.0	Закрепление отсутствует
884	487753.32	2363766.86	Картометрический метод	5.0	Закрепление отсутствует
885	487705.81	2363687.60	Картометрический метод	5.0	Закрепление отсутствует
886	487558.27	2363537.51	Картометрический метод	5.0	Закрепление отсутствует
887	487433.20	2363407.59	Картометрический метод	5.0	Закрепление отсутствует
888	487409.00	2363386.97	Картометрический метод	5.0	Закрепление отсутствует
889	487363.06	2363343.85	Картометрический метод	5.0	Закрепление отсутствует
890	487427.43	2363297.48	Картометрический метод	5.0	Закрепление отсутствует
861	487458.50	2363284.88	Картометрический метод	5.0	Закрепление отсутствует
891	487805.45	2363681.79	Картометрический метод	5.0	Закрепление отсутствует
892	487802.62	2363675.48	Картометрический метод	5.0	Закрепление отсутствует
893	487796.35	2363678.42	Картометрический метод	5.0	Закрепление отсутствует
894	487799.28	2363684.33	Картометрический метод	5.0	Закрепление отсутствует
891	487805.45	2363681.79	Картометрический метод	5.0	Закрепление отсутствует
895	487771.41	2363593.12	Картометрический метод	5.0	Закрепление отсутствует
896	487766.02	2363597.10	Картометрический метод	5.0	Закрепление отсутствует
897	487769.72	2363602.26	Картометрический метод	5.0	Закрепление отсутствует
898	487775.00	2363598.91	Картометрический метод	5.0	Закрепление отсутствует
895	487771.41	2363593.12	Картометрический метод	5.0	Закрепление отсутствует
899	487823.56	2363731.32	Картометрический метод	5.0	Закрепление отсутствует
900	487816.89	2363732.55	Картометрический метод	5.0	Закрепление отсутствует
901	487818.64	2363738.58	Картометрический метод	5.0	Закрепление отсутствует

2. Сведения о характерных точках границ объекта

Обозначение характерных точек границ	Координаты, м		Метод определения координат характерной точки	Средняя квадратическая погрешность положения характерной точки (Mt), м	Описание обозначения точки на местности (при наличии)
	X	Y			
1	2	3	4	5	6
902	487824.75	2363737.44	Картометрический метод	5.0	Закрепление отсутствует
899	487823.56	2363731.32	Картометрический метод	5.0	Закрепление отсутствует
903	487608.29	2363443.74	Картометрический метод	5.0	Закрепление отсутствует
904	487606.91	2363445.18	Картометрический метод	5.0	Закрепление отсутствует
905	487608.36	2363446.56	Картометрический метод	5.0	Закрепление отсутствует
906	487609.74	2363445.11	Картометрический метод	5.0	Закрепление отсутствует
903	487608.29	2363443.74	Картометрический метод	5.0	Закрепление отсутствует
907	486953.18	2363436.13	Картометрический метод	5.0	Закрепление отсутствует
908	486961.52	2363443.68	Картометрический метод	5.0	Закрепление отсутствует
909	487098.31	2363584.63	Картометрический метод	5.0	Закрепление отсутствует
910	487108.71	2363596.67	Картометрический метод	5.0	Закрепление отсутствует
911	487121.07	2363609.55	Картометрический метод	5.0	Закрепление отсутствует
912	487134.14	2363621.73	Картометрический метод	5.0	Закрепление отсутствует
913	487154.08	2363637.96	Картометрический метод	5.0	Закрепление отсутствует
914	487154.91	2363646.41	Картометрический метод	5.0	Закрепление отсутствует
915	487147.34	2363641.57	Картометрический метод	5.0	Закрепление отсутствует
916	487145.87	2363643.83	Картометрический метод	5.0	Закрепление отсутствует
917	487135.17	2363636.94	Картометрический метод	5.0	Закрепление отсутствует
918	487123.15	2363624.37	Картометрический метод	5.0	Закрепление отсутствует
919	487115.22	2363614.14	Картометрический метод	5.0	Закрепление отсутствует
920	487074.56	2363572.24	Картометрический метод	5.0	Закрепление отсутствует
921	487048.66	2363545.04	Картометрический метод	5.0	Закрепление отсутствует
922	487014.11	2363507.81	Картометрический метод	5.0	Закрепление отсутствует
923	486984.38	2363474.90	Картометрический метод	5.0	Закрепление отсутствует
924	486967.53	2363458.13	Картометрический метод	5.0	Закрепление отсутствует

2. Сведения о характерных точках границ объекта

Обозначение характерных точек границ	Координаты, м		Метод определения координат характерной точки	Средняя квадратическая погрешность положения характерной точки (Mt), м	Описание обозначения точки на местности (при наличии)
	X	Y			
1	2	3	4	5	6
925	486949.67	2363441.09	Картометрический метод	5.0	Закрепление отсутствует
907	486953.18	2363436.13	Картометрический метод	5.0	Закрепление отсутствует
926	487161.36	2363594.18	Картометрический метод	5.0	Закрепление отсутствует
927	487158.56	2363607.27	Картометрический метод	5.0	Закрепление отсутствует
928	487156.69	2363621.03	Картометрический метод	5.0	Закрепление отсутствует
929	487142.90	2363609.46	Картометрический метод	5.0	Закрепление отсутствует
930	487130.49	2363597.77	Картометрический метод	5.0	Закрепление отсутствует
931	487118.77	2363585.43	Картометрический метод	5.0	Закрепление отсутствует
932	487109.28	2363574.40	Картометрический метод	5.0	Закрепление отсутствует
933	487070.96	2363534.92	Картометрический метод	5.0	Закрепление отсутствует
934	487077.65	2363527.75	Картометрический метод	5.0	Закрепление отсутствует
935	487081.56	2363524.90	Картометрический метод	5.0	Закрепление отсутствует
936	487089.46	2363519.14	Картометрический метод	5.0	Закрепление отсутствует
937	487131.16	2363566.75	Картометрический метод	5.0	Закрепление отсутствует
938	487126.55	2363572.35	Картометрический метод	5.0	Закрепление отсутствует
939	487151.59	2363591.11	Картометрический метод	5.0	Закрепление отсутствует
926	487161.36	2363594.18	Картометрический метод	5.0	Закрепление отсутствует
940	487317.44	2363633.18	Картометрический метод	5.0	Закрепление отсутствует
941	487435.50	2363666.08	Картометрический метод	5.0	Закрепление отсутствует
942	487462.24	2363673.83	Картометрический метод	5.0	Закрепление отсутствует
943	487476.88	2363679.60	Картометрический метод	5.0	Закрепление отсутствует
944	487448.46	2363726.43	Картометрический метод	5.0	Закрепление отсутствует
945	487407.46	2363697.77	Картометрический метод	5.0	Закрепление отсутствует
946	487382.55	2363669.80	Картометрический метод	5.0	Закрепление отсутствует
947	487368.27	2363651.99	Картометрический метод	5.0	Закрепление отсутствует

2. Сведения о характерных точках границ объекта

Обозначение характерных точек границ	Координаты, м		Метод определения координат характерной точки	Средняя квадратическая погрешность положения характерной точки (Mt), м	Описание обозначения точки на местности (при наличии)
	X	Y			
1	2	3	4	5	6
948	487355.28	2363658.03	Картометрический метод	5.0	Закрепление отсутствует
949	487352.15	2363655.67	Картометрический метод	5.0	Закрепление отсутствует
950	487340.60	2363658.70	Картометрический метод	5.0	Закрепление отсутствует
951	487335.49	2363654.50	Картометрический метод	5.0	Закрепление отсутствует
952	487334.87	2363655.26	Картометрический метод	5.0	Закрепление отсутствует
953	487329.60	2363650.62	Картометрический метод	5.0	Закрепление отсутствует
954	487331.07	2363648.85	Картометрический метод	5.0	Закрепление отсутствует
955	487326.43	2363645.01	Картометрический метод	5.0	Закрепление отсутствует
956	487310.18	2363634.55	Картометрический метод	5.0	Закрепление отсутствует
957	487307.17	2363632.08	Картометрический метод	5.0	Закрепление отсутствует
958	487311.22	2363631.71	Картометрический метод	5.0	Закрепление отсутствует
959	487314.10	2363632.09	Картометрический метод	5.0	Закрепление отсутствует
940	487317.44	2363633.18	Картометрический метод	5.0	Закрепление отсутствует
960	486649.37	2363227.16	Картометрический метод	5.0	Закрепление отсутствует
961	486799.70	2363319.93	Картометрический метод	5.0	Закрепление отсутствует
962	486842.23	2363348.16	Картометрический метод	5.0	Закрепление отсутствует
963	486883.46	2363378.26	Картометрический метод	5.0	Закрепление отсутствует
964	486921.00	2363408.25	Картометрический метод	5.0	Закрепление отсутствует
965	486953.18	2363436.13	Картометрический метод	5.0	Закрепление отсутствует
966	486949.67	2363441.09	Картометрический метод	5.0	Закрепление отсутствует
967	486938.31	2363454.16	Картометрический метод	5.0	Закрепление отсутствует
968	486923.33	2363440.99	Картометрический метод	5.0	Закрепление отсутствует
969	486918.83	2363437.38	Картометрический метод	5.0	Закрепление отсутствует
970	486881.92	2363405.86	Картометрический метод	5.0	Закрепление отсутствует
971	486827.86	2363358.92	Картометрический метод	5.0	Закрепление отсутствует

2. Сведения о характерных точках границ объекта

Обозначение характерных точек границ	Координаты, м		Метод определения координат характерной точки	Средняя квадратическая погрешность положения характерной точки (Mt), м	Описание обозначения точки на местности (при наличии)
	X	Y			
1	2	3	4	5	6
972	486820.93	2363366.29	Картометрический метод	5.0	Закрепление отсутствует
973	486784.49	2363334.68	Картометрический метод	5.0	Закрепление отсутствует
974	486644.49	2363244.86	Картометрический метод	5.0	Закрепление отсутствует
975	486626.63	2363231.46	Картометрический метод	5.0	Закрепление отсутствует
976	486648.78	2363227.48	Картометрический метод	5.0	Закрепление отсутствует
960	486649.37	2363227.16	Картометрический метод	5.0	Закрепление отсутствует
977	489946.00	2364074.91	Картометрический метод	5.0	Закрепление отсутствует
978	489947.54	2364046.77	Картометрический метод	5.0	Закрепление отсутствует
979	489971.65	2364032.58	Картометрический метод	5.0	Закрепление отсутствует
980	489969.42	2364044.97	Картометрический метод	5.0	Закрепление отсутствует
981	489964.62	2364076.32	Картометрический метод	5.0	Закрепление отсутствует
977	489946.00	2364074.91	Картометрический метод	5.0	Закрепление отсутствует
982	490010.95	2363985.76	Картометрический метод	5.0	Закрепление отсутствует
983	490010.95	2363995.46	Картометрический метод	5.0	Закрепление отсутствует
984	489975.38	2364011.94	Картометрический метод	5.0	Закрепление отсутствует
985	489971.66	2364032.53	Картометрический метод	5.0	Закрепление отсутствует
986	489947.46	2364046.74	Картометрический метод	5.0	Закрепление отсутствует
987	489945.91	2364074.92	Картометрический метод	5.0	Закрепление отсутствует
988	489925.25	2364072.96	Картометрический метод	5.0	Закрепление отсутствует
989	489845.41	2364067.59	Картометрический метод	5.0	Закрепление отсутствует
990	489837.44	2364067.05	Картометрический метод	5.0	Закрепление отсутствует
991	489839.53	2364035.88	Картометрический метод	5.0	Закрепление отсутствует
992	489841.62	2364004.69	Картометрический метод	5.0	Закрепление отсутствует
993	489843.72	2363973.51	Картометрический метод	5.0	Закрепление отсутствует
982	490010.95	2363985.76	Картометрический метод	5.0	Закрепление отсутствует

2. Сведения о характерных точках границ объекта

Обозначение характерных точек границ	Координаты, м		Метод определения координат характерной точки	Средняя квадратическая погрешность положения характерной точки (Mt), м	Описание обозначения точки на местности (при наличии)
	X	Y			
1	2	3	4	5	6
994	489853.01	2364060.68	Картометрический метод	5.0	Закрепление отсутствует
995	489925.78	2364058.30	Картометрический метод	5.0	Закрепление отсутствует
996	489926.84	2364056.39	Картометрический метод	5.0	Закрепление отсутствует
997	489887.14	2363993.71	Картометрический метод	5.0	Закрепление отсутствует
998	489884.96	2363994.01	Картометрический метод	5.0	Закрепление отсутствует
999	489852.07	2364058.84	Картометрический метод	5.0	Закрепление отсутствует
994	489853.01	2364060.68	Картометрический метод	5.0	Закрепление отсутствует
1000	489446.41	2364091.58	Картометрический метод	5.0	Закрепление отсутствует
1001	489520.20	2364111.86	Картометрический метод	5.0	Закрепление отсутствует
1002	489580.93	2364129.59	Картометрический метод	5.0	Закрепление отсутствует
1003	489574.78	2364180.14	Картометрический метод	5.0	Закрепление отсутствует
1004	489570.77	2364179.73	Картометрический метод	5.0	Закрепление отсутствует
1005	489548.89	2364177.87	Картометрический метод	5.0	Закрепление отсутствует
1006	489473.87	2364156.31	Картометрический метод	5.0	Закрепление отсутствует
1007	489451.48	2364150.99	Картометрический метод	5.0	Закрепление отсутствует
1008	489454.07	2364135.04	Картометрический метод	5.0	Закрепление отсутствует
1009	489454.16	2364122.42	Картометрический метод	5.0	Закрепление отсутствует
1010	489453.16	2364113.84	Картометрический метод	5.0	Закрепление отсутствует
1011	489449.36	2364099.29	Картометрический метод	5.0	Закрепление отсутствует
1000	489446.41	2364091.58	Картометрический метод	5.0	Закрепление отсутствует
1012	489091.40	2364001.32	Картометрический метод	5.0	Закрепление отсутствует
1013	489095.17	2364013.77	Картометрический метод	5.0	Закрепление отсутствует
1014	489103.49	2364041.22	Картометрический метод	5.0	Закрепление отсутствует
1015	489126.34	2364065.26	Картометрический метод	5.0	Закрепление отсутствует
1016	489130.28	2364067.65	Картометрический метод	5.0	Закрепление отсутствует

2. Сведения о характерных точках границ объекта

Обозначение характерных точек границ	Координаты, м		Метод определения координат характерной точки	Средняя квадратическая погрешность положения характерной точки (Mt), м	Описание обозначения точки на местности (при наличии)
	X	Y			
1	2	3	4	5	6
1017	489138.30	2364066.60	Картометрический метод	5.0	Закрепление отсутствует
1018	489144.91	2364072.94	Картометрический метод	5.0	Закрепление отсутствует
1019	489191.42	2364117.52	Картометрический метод	5.0	Закрепление отсутствует
1020	489195.22	2364119.90	Картометрический метод	5.0	Закрепление отсутствует
1021	489194.46	2364122.30	Картометрический метод	5.0	Закрепление отсутствует
1022	489211.41	2364132.71	Картометрический метод	5.0	Закрепление отсутствует
1023	489223.12	2364136.67	Картометрический метод	5.0	Закрепление отсутствует
1024	489228.11	2364138.40	Картометрический метод	5.0	Закрепление отсутствует
1025	489289.67	2364159.68	Картометрический метод	5.0	Закрепление отсутствует
1026	489287.56	2364166.46	Картометрический метод	5.0	Закрепление отсутствует
1027	489416.30	2364209.88	Картометрический метод	5.0	Закрепление отсутствует
1028	489408.40	2364233.78	Картометрический метод	5.0	Закрепление отсутствует
1029	489285.95	2364198.74	Картометрический метод	5.0	Закрепление отсутствует
1030	489270.32	2364192.80	Картометрический метод	5.0	Закрепление отсутствует
1031	489224.76	2364170.80	Картометрический метод	5.0	Закрепление отсутствует
1032	489182.45	2364143.06	Картометрический метод	5.0	Закрепление отсутствует
1033	489144.10	2364110.06	Картометрический метод	5.0	Закрепление отсутствует
1034	489121.06	2364085.40	Картометрический метод	5.0	Закрепление отсутствует
1035	489100.24	2364058.84	Картометрический метод	5.0	Закрепление отсутствует
1036	489081.96	2364030.79	Картометрический метод	5.0	Закрепление отсутствует
1037	489070.49	2364006.61	Картометрический метод	5.0	Закрепление отсутствует
1012	489091.40	2364001.32	Картометрический метод	5.0	Закрепление отсутствует
1038	489198.71	2364569.67	Картометрический метод	5.0	Закрепление отсутствует
1039	489082.15	2364422.29	Картометрический метод	5.0	Закрепление отсутствует
1040	489052.08	2364430.11	Картометрический метод	5.0	Закрепление отсутствует

2. Сведения о характерных точках границ объекта

Обозначение характерных точек границ	Координаты, м		Метод определения координат характерной точки	Средняя квадратическая погрешность положения характерной точки (Mt), м	Описание обозначения точки на местности (при наличии)
	X	Y			
1	2	3	4	5	6
1041	489049.52	2364424.45	Картометрический метод	5.0	Закрепление отсутствует
1042	489083.67	2364416.52	Картометрический метод	5.0	Закрепление отсутствует
1043	489135.17	2364478.26	Картометрический метод	5.0	Закрепление отсутствует
1044	489202.45	2364558.91	Картометрический метод	5.0	Закрепление отсутствует
1045	489201.90	2364568.73	Картометрический метод	5.0	Закрепление отсутствует
1038	489198.71	2364569.67	Картометрический метод	5.0	Закрепление отсутствует
1046	489070.64	2364616.13	Картометрический метод	5.0	Закрепление отсутствует
1047	489122.76	2364784.73	Картометрический метод	5.0	Закрепление отсутствует
1048	489128.27	2364803.82	Картометрический метод	5.0	Закрепление отсутствует
1049	489141.94	2364851.14	Картометрический метод	5.0	Закрепление отсутствует
1050	489122.99	2364794.73	Картометрический метод	5.0	Закрепление отсутствует
1051	489111.21	2364769.39	Картометрический метод	5.0	Закрепление отсутствует
1052	489085.46	2364692.74	Картометрический метод	5.0	Закрепление отсутствует
1053	489078.50	2364668.09	Картометрический метод	5.0	Закрепление отсутствует
1054	489063.55	2364639.41	Картометрический метод	5.0	Закрепление отсутствует
1055	489066.88	2364628.17	Картометрический метод	5.0	Закрепление отсутствует
1056	489065.94	2364617.54	Картометрический метод	5.0	Закрепление отсутствует
1046	489070.64	2364616.13	Картометрический метод	5.0	Закрепление отсутствует
1057	489198.61	2364569.70	Картометрический метод	5.0	Закрепление отсутствует
1058	489068.22	2364608.28	Картометрический метод	5.0	Закрепление отсутствует
1059	489070.62	2364616.04	Картометрический метод	5.0	Закрепление отсутствует
1060	489065.83	2364617.47	Картометрический метод	5.0	Закрепление отсутствует
1061	489066.78	2364628.14	Картометрический метод	5.0	Закрепление отсутствует
1062	489063.44	2364639.42	Картометрический метод	5.0	Закрепление отсутствует
1063	489048.04	2364594.94	Картометрический метод	5.0	Закрепление отсутствует

2. Сведения о характерных точках границ объекта

Обозначение характерных точек границ	Координаты, м		Метод определения координат характерной точки	Средняя квадратическая погрешность положения характерной точки (Mt), м	Описание обозначения точки на местности (при наличии)
	X	Y			
1	2	3	4	5	6
1064	489047.16	2364587.35	Картометрический метод	5.0	Закрепление отсутствует
1065	489047.12	2364576.00	Картометрический метод	5.0	Закрепление отсутствует
1066	489048.91	2364563.27	Картометрический метод	5.0	Закрепление отсутствует
1067	489051.81	2364553.09	Картометрический метод	5.0	Закрепление отсутствует
1068	489055.98	2364543.29	Картометрический метод	5.0	Закрепление отсутствует
1069	489097.92	2364512.84	Картометрический метод	5.0	Закрепление отсутствует
1070	489052.12	2364430.21	Картометрический метод	5.0	Закрепление отсутствует
1071	489082.11	2364422.41	Картометрический метод	5.0	Закрепление отсутствует
1057	489198.61	2364569.70	Картометрический метод	5.0	Закрепление отсутствует
1072	489085.16	2364691.95	Картометрический метод	5.0	Закрепление отсутствует
1073	489063.92	2364640.57	Картометрический метод	5.0	Закрепление отсутствует
1074	489064.01	2364640.52	Картометрический метод	5.0	Закрепление отсутствует
1075	489078.40	2364668.14	Картометрический метод	5.0	Закрепление отсутствует
1072	489085.16	2364691.95	Картометрический метод	5.0	Закрепление отсутствует
1076	488904.63	2365238.19	Картометрический метод	5.0	Закрепление отсутствует
1077	488912.95	2365246.72	Картометрический метод	5.0	Закрепление отсутствует
1078	488923.28	2365261.14	Картометрический метод	5.0	Закрепление отсутствует
1079	488966.50	2365352.53	Картометрический метод	5.0	Закрепление отсутствует
1080	488968.45	2365356.66	Картометрический метод	5.0	Закрепление отсутствует
1081	488957.46	2365360.68	Картометрический метод	5.0	Закрепление отсутствует
1082	488966.62	2365385.69	Картометрический метод	5.0	Закрепление отсутствует
1083	488974.60	2365383.40	Картометрический метод	5.0	Закрепление отсутствует
1084	488974.66	2365383.62	Картометрический метод	5.0	Закрепление отсутствует
1085	488969.40	2365386.28	Картометрический метод	5.0	Закрепление отсутствует
1086	488963.16	2365391.75	Картометрический метод	5.0	Закрепление отсутствует

2. Сведения о характерных точках границ объекта

Обозначение характерных точек границ	Координаты, м		Метод определения координат характерной точки	Средняя квадратическая погрешность положения характерной точки (Mt), м	Описание обозначения точки на местности (при наличии)
	X	Y			
1	2	3	4	5	6
1087	488956.45	2365399.47	Картометрический метод	5.0	Закрепление отсутствует
1088	488975.76	2365440.29	Картометрический метод	5.0	Закрепление отсутствует
1089	488967.51	2365448.09	Картометрический метод	5.0	Закрепление отсутствует
1090	488957.73	2365453.83	Картометрический метод	5.0	Закрепление отсутствует
1091	488947.32	2365458.40	Картометрический метод	5.0	Закрепление отсутствует
1092	488922.85	2365433.66	Картометрический метод	5.0	Закрепление отсутствует
1093	488915.29	2365417.95	Картометрический метод	5.0	Закрепление отсутствует
1094	488937.48	2365408.13	Картометрический метод	5.0	Закрепление отсутствует
1095	488878.08	2365282.51	Картометрический метод	5.0	Закрепление отсутствует
1096	488873.86	2365284.46	Картометрический метод	5.0	Закрепление отсутствует
1097	488868.02	2365272.14	Картометрический метод	5.0	Закрепление отсутствует
1098	488848.22	2365279.79	Картометрический метод	5.0	Закрепление отсутствует
1099	488870.66	2365266.01	Картометрический метод	5.0	Закрепление отсутствует
1076	488904.63	2365238.19	Картометрический метод	5.0	Закрепление отсутствует
1100	489184.80	2365837.19	Картометрический метод	5.0	Закрепление отсутствует
1101	489235.98	2365891.15	Картометрический метод	5.0	Закрепление отсутствует
1102	489273.48	2365929.81	Картометрический метод	5.0	Закрепление отсутствует
1103	489209.02	2365996.43	Картометрический метод	5.0	Закрепление отсутствует
1104	489188.17	2366018.01	Картометрический метод	5.0	Закрепление отсутствует
1105	489172.72	2366002.09	Картометрический метод	5.0	Закрепление отсутствует
1106	489171.33	2365984.61	Картометрический метод	5.0	Закрепление отсутствует
1107	489169.86	2365977.68	Картометрический метод	5.0	Закрепление отсутствует
1108	489161.16	2365979.52	Картометрический метод	5.0	Закрепление отсутствует
1109	489159.65	2365972.38	Картометрический метод	5.0	Закрепление отсутствует
1110	489155.66	2365973.22	Картометрический метод	5.0	Закрепление отсутствует

2. Сведения о характерных точках границ объекта

Обозначение характерных точек границ	Координаты, м		Метод определения координат характерной точки	Средняя квадратическая погрешность положения характерной точки (Mt), м	Описание обозначения точки на местности (при наличии)
	X	Y			
1	2	3	4	5	6
1111	489157.54	2365982.08	Картометрический метод	5.0	Закрепление отсутствует
1112	489158.86	2365981.80	Картометрический метод	5.0	Закрепление отсутствует
1113	489160.53	2365989.56	Картометрический метод	5.0	Закрепление отсутствует
1114	489141.29	2365969.76	Картометрический метод	5.0	Закрепление отсутствует
1115	489189.02	2365921.21	Картометрический метод	5.0	Закрепление отсутствует
1116	489140.87	2365874.89	Картометрический метод	5.0	Закрепление отсутствует
1117	489168.13	2365846.66	Картометрический метод	5.0	Закрепление отсутствует
1118	489174.15	2365841.43	Картометрический метод	5.0	Закрепление отсутствует
1100	489184.80	2365837.19	Картометрический метод	5.0	Закрепление отсутствует
1119	488651.64	2365415.59	Картометрический метод	5.0	Закрепление отсутствует
1120	488763.57	2365573.24	Картометрический метод	5.0	Закрепление отсутствует
1121	488946.55	2365762.11	Картометрический метод	5.0	Закрепление отсутствует
1122	489075.83	2365889.74	Картометрический метод	5.0	Закрепление отсутствует
1123	489089.48	2365897.36	Картометрический метод	5.0	Закрепление отсутствует
1124	489097.75	2365899.94	Картометрический метод	5.0	Закрепление отсутствует
1125	489101.01	2365900.43	Картометрический метод	5.0	Закрепление отсутствует
1126	489107.27	2365900.32	Картометрический метод	5.0	Закрепление отсутствует
1127	489100.35	2365906.46	Картометрический метод	5.0	Закрепление отсутствует
1128	489104.44	2365910.72	Картометрический метод	5.0	Закрепление отсутствует
1129	489094.71	2365921.81	Картометрический метод	5.0	Закрепление отсутствует
1130	488978.80	2365802.54	Картометрический метод	5.0	Закрепление отсутствует
1131	488881.47	2365702.21	Картометрический метод	5.0	Закрепление отсутствует
1132	488616.15	2365429.64	Картометрический метод	5.0	Закрепление отсутствует
1119	488651.64	2365415.59	Картометрический метод	5.0	Закрепление отсутствует
1133	489006.35	2365687.74	Картометрический метод	5.0	Закрепление отсутствует

2. Сведения о характерных точках границ объекта

Обозначение характерных точек границ	Координаты, м		Метод определения координат характерной точки	Средняя квадратическая погрешность положения характерной точки (Mt), м	Описание обозначения точки на местности (при наличии)
	X	Y			
1	2	3	4	5	6
1134	489068.50	2365752.89	Картометрический метод	5.0	Закрепление отсутствует
1135	489048.60	2365770.37	Картометрический метод	5.0	Закрепление отсутствует
1136	489060.10	2365783.15	Картометрический метод	5.0	Закрепление отсутствует
1137	489051.84	2365791.21	Картометрический метод	5.0	Закрепление отсутствует
1138	489062.20	2365803.02	Картометрический метод	5.0	Закрепление отсутствует
1139	489090.26	2365850.32	Картометрический метод	5.0	Закрепление отсутствует
1140	489100.29	2365861.66	Картометрический метод	5.0	Закрепление отсутствует
1141	489091.93	2365869.49	Картометрический метод	5.0	Закрепление отсутствует
1142	489083.91	2365881.13	Картометрический метод	5.0	Закрепление отсутствует
1143	488973.93	2365773.97	Картометрический метод	5.0	Закрепление отсутствует
1144	489012.93	2365729.74	Картометрический метод	5.0	Закрепление отсутствует
1145	488990.19	2365703.62	Картометрический метод	5.0	Закрепление отсутствует
1133	489006.35	2365687.74	Картометрический метод	5.0	Закрепление отсутствует
1146	489152.71	2365846.76	Картометрический метод	5.0	Закрепление отсутствует
1147	489150.27	2365845.32	Картометрический метод	5.0	Закрепление отсутствует
1148	489141.20	2365835.35	Картометрический метод	5.0	Закрепление отсутствует
1149	489122.84	2365817.26	Картометрический метод	5.0	Закрепление отсутствует
1150	489114.33	2365808.04	Картометрический метод	5.0	Закрепление отсутствует
1151	489095.57	2365789.14	Картометрический метод	5.0	Закрепление отсутствует
1152	489087.30	2365777.64	Картометрический метод	5.0	Закрепление отсутствует
1153	489089.76	2365775.18	Картометрический метод	5.0	Закрепление отсутствует
1154	489097.59	2365768.05	Картометрический метод	5.0	Закрепление отсутствует
1155	489160.91	2365838.50	Картометрический метод	5.0	Закрепление отсутствует
1146	489152.71	2365846.76	Картометрический метод	5.0	Закрепление отсутствует
1156	487108.24	2363183.69	Картометрический метод	5.0	Закрепление отсутствует

2. Сведения о характерных точках границ объекта

Обозначение характерных точек границ	Координаты, м		Метод определения координат характерной точки	Средняя квадратическая погрешность положения характерной точки (Mt), м	Описание обозначения точки на местности (при наличии)
	X	Y			
1	2	3	4	5	6
1157	487248.25	2363187.12	Картометрический метод	5.0	Закрепление отсутствует
1158	487304.22	2363188.49	Картометрический метод	5.0	Закрепление отсутствует
1159	487365.47	2363189.98	Картометрический метод	5.0	Закрепление отсутствует
1160	487453.28	2363273.35	Картометрический метод	5.0	Закрепление отсутствует
1161	487453.82	2363274.91	Картометрический метод	5.0	Закрепление отсутствует
1162	487422.67	2363287.53	Картометрический метод	5.0	Закрепление отсутствует
1163	487407.24	2363298.46	Картометрический метод	5.0	Закрепление отсутствует
1164	487385.74	2363313.95	Картометрический метод	5.0	Закрепление отсутствует
1165	487354.89	2363336.18	Картометрический метод	5.0	Закрепление отсутствует
1166	487275.22	2363223.25	Картометрический метод	5.0	Закрепление отсутствует
1167	487249.95	2363194.36	Картометрический метод	5.0	Закрепление отсутствует
1168	487235.83	2363194.74	Картометрический метод	5.0	Закрепление отсутствует
1169	487214.15	2363195.33	Картометрический метод	5.0	Закрепление отсутствует
1170	487167.46	2363196.57	Картометрический метод	5.0	Закрепление отсутствует
1171	487105.73	2363197.81	Картометрический метод	5.0	Закрепление отсутствует
1156	487108.24	2363183.69	Картометрический метод	5.0	Закрепление отсутствует
1172	486922.96	2363339.55	Картометрический метод	5.0	Закрепление отсутствует
1173	486924.99	2363341.73	Картометрический метод	5.0	Закрепление отсутствует
1174	486946.30	2363351.97	Картометрический метод	5.0	Закрепление отсутствует
1175	486978.24	2363386.21	Картометрический метод	5.0	Закрепление отсутствует
1176	486985.37	2363395.56	Картометрический метод	5.0	Закрепление отсутствует
1177	486987.36	2363399.79	Картометрический метод	5.0	Закрепление отсутствует
1178	486991.40	2363411.12	Картометрический метод	5.0	Закрепление отсутствует
1179	486969.70	2363430.84	Картометрический метод	5.0	Закрепление отсутствует
1180	486930.60	2363396.72	Картометрический метод	5.0	Закрепление отсутствует

2. Сведения о характерных точках границ объекта

Обозначение характерных точек границ	Координаты, м		Метод определения координат характерной точки	Средняя квадратическая погрешность положения характерной точки (Mt), м	Описание обозначения точки на местности (при наличии)
	X	Y			
1	2	3	4	5	6
1181	486895.39	2363368.51	Картометрический метод	5.0	Закрепление отсутствует
1172	486922.96	2363339.55	Картометрический метод	5.0	Закрепление отсутствует
1182	487536.92	2366314.47	Картометрический метод	5.0	Закрепление отсутствует
1183	487544.69	2366308.89	Картометрический метод	5.0	Закрепление отсутствует
1184	487557.66	2366303.54	Картометрический метод	5.0	Закрепление отсутствует
1185	487564.68	2366301.24	Картометрический метод	5.0	Закрепление отсутствует
1186	487571.62	2366300.46	Картометрический метод	5.0	Закрепление отсутствует
1187	487573.11	2366310.43	Картометрический метод	5.0	Закрепление отсутствует
1188	487577.92	2366350.68	Картометрический метод	5.0	Закрепление отсутствует
1189	487577.97	2366354.63	Картометрический метод	5.0	Закрепление отсутствует
1190	487577.40	2366354.80	Картометрический метод	5.0	Закрепление отсутствует
1191	487575.22	2366348.28	Картометрический метод	5.0	Закрепление отсутствует
1192	487568.69	2366350.46	Картометрический метод	5.0	Закрепление отсутствует
1193	487569.02	2366351.45	Картометрический метод	5.0	Закрепление отсутствует
1194	487568.91	2366351.46	Картометрический метод	5.0	Закрепление отсутствует
1195	487564.96	2366348.08	Картометрический метод	5.0	Закрепление отсутствует
1196	487563.27	2366341.84	Картометрический метод	5.0	Закрепление отсутствует
1182	487536.92	2366314.47	Картометрический метод	5.0	Закрепление отсутствует
1197	487323.54	2365938.31	Картометрический метод	5.0	Закрепление отсутствует
1198	487318.25	2365960.89	Картометрический метод	5.0	Закрепление отсутствует
1199	487316.46	2365981.49	Картометрический метод	5.0	Закрепление отсутствует
1200	487316.26	2366016.39	Картометрический метод	5.0	Закрепление отсутствует
1201	487319.23	2366039.34	Картометрический метод	5.0	Закрепление отсутствует
1202	487324.30	2366064.11	Картометрический метод	5.0	Закрепление отсутствует
1203	487336.41	2366108.62	Картометрический метод	5.0	Закрепление отсутствует

2. Сведения о характерных точках границ объекта

Обозначение характерных точек границ	Координаты, м		Метод определения координат характерной точки	Средняя квадратическая погрешность положения характерной точки (Mt), м	Описание обозначения точки на местности (при наличии)
	X	Y			
1	2	3	4	5	6
1204	487344.39	2366135.22	Картометрический метод	5.0	Закрепление отсутствует
1205	487351.91	2366159.68	Картометрический метод	5.0	Закрепление отсутствует
1206	487345.19	2366162.95	Картометрический метод	5.0	Закрепление отсутствует
1207	487337.36	2366141.73	Картометрический метод	5.0	Закрепление отсутствует
1208	487336.38	2366138.43	Картометрический метод	5.0	Закрепление отсутствует
1209	487339.59	2366137.35	Картометрический метод	5.0	Закрепление отсутствует
1210	487338.40	2366133.78	Картометрический метод	5.0	Закрепление отсутствует
1211	487341.48	2366132.36	Картометрический метод	5.0	Закрепление отсутствует
1212	487333.64	2366107.10	Картометрический метод	5.0	Закрепление отсутствует
1213	487333.09	2366107.38	Картометрический метод	5.0	Закрепление отсутствует
1214	487332.23	2366105.95	Картометрический метод	5.0	Закрепление отсутствует
1215	487322.62	2366087.96	Картометрический метод	5.0	Закрепление отсутствует
1216	487321.00	2366087.56	Картометрический метод	5.0	Закрепление отсутствует
1217	487320.21	2366083.14	Картометрический метод	5.0	Закрепление отсутствует
1218	487315.69	2366075.94	Картометрический метод	5.0	Закрепление отсутствует
1219	487295.63	2366083.49	Картометрический метод	5.0	Закрепление отсутствует
1220	487291.11	2366069.82	Картометрический метод	5.0	Закрепление отсутствует
1221	487290.29	2366058.56	Картометрический метод	5.0	Закрепление отсутствует
1222	487255.62	2365959.01	Картометрический метод	5.0	Закрепление отсутствует
1223	487278.93	2365944.76	Картометрический метод	5.0	Закрепление отсутствует
1224	487279.07	2365915.19	Картометрический метод	5.0	Закрепление отсутствует
1225	487291.67	2365913.27	Картометрический метод	5.0	Закрепление отсутствует
1226	487290.19	2365874.53	Картометрический метод	5.0	Закрепление отсутствует
1227	487333.44	2365909.50	Картометрический метод	5.0	Закрепление отсутствует
1197	487323.54	2365938.31	Картометрический метод	5.0	Закрепление отсутствует

2. Сведения о характерных точках границ объекта

Обозначение характерных точек границ	Координаты, м		Метод определения координат характерной точки	Средняя квадратическая погрешность положения характерной точки (Mt), м	Описание обозначения точки на местности (при наличии)
	X	Y			
1	2	3	4	5	6
1228	487380.93	2365851.10	Картометрический метод	5.0	Закрепление отсутствует
1229	487395.48	2365856.91	Картометрический метод	5.0	Закрепление отсутствует
1230	487401.63	2365859.38	Картометрический метод	5.0	Закрепление отсутствует
1231	487580.81	2365938.38	Картометрический метод	5.0	Закрепление отсутствует
1232	487606.71	2365951.70	Картометрический метод	5.0	Закрепление отсутствует
1233	487597.20	2365978.80	Картометрический метод	5.0	Закрепление отсутствует
1234	487581.08	2366022.59	Картометрический метод	5.0	Закрепление отсутствует
1235	487579.37	2366021.98	Картометрический метод	5.0	Закрепление отсутствует
1236	487570.45	2366019.23	Картометрический метод	5.0	Закрепление отсутствует
1237	487571.78	2366011.85	Картометрический метод	5.0	Закрепление отсутствует
1238	487567.75	2366009.67	Картометрический метод	5.0	Закрепление отсутствует
1239	487573.46	2365994.66	Картометрический метод	5.0	Закрепление отсутствует
1240	487555.31	2365988.39	Картометрический метод	5.0	Закрепление отсутствует
1241	487550.23	2366004.06	Картометрический метод	5.0	Закрепление отсутствует
1242	487526.38	2365996.00	Картометрический метод	5.0	Закрепление отсутствует
1243	487522.82	2366003.81	Картометрический метод	5.0	Закрепление отсутствует
1244	487517.73	2366015.71	Картометрический метод	5.0	Закрепление отсутствует
1245	487515.76	2366014.86	Картометрический метод	5.0	Закрепление отсутствует
1246	487506.79	2366032.93	Картометрический метод	5.0	Закрепление отсутствует
1247	487490.57	2366058.53	Картометрический метод	5.0	Закрепление отсутствует
1248	487500.73	2366064.29	Картометрический метод	5.0	Закрепление отсутствует
1249	487500.54	2366065.81	Картометрический метод	5.0	Закрепление отсутствует
1250	487498.67	2366067.90	Картометрический метод	5.0	Закрепление отсутствует
1251	487497.79	2366067.04	Картометрический метод	5.0	Закрепление отсутствует
1252	487493.75	2366071.18	Картометрический метод	5.0	Закрепление отсутствует

2. Сведения о характерных точках границ объекта

Обозначение характерных точек границ	Координаты, м		Метод определения координат характерной точки	Средняя квадратическая погрешность положения характерной точки (Mt), м	Описание обозначения точки на местности (при наличии)
	X	Y			
1	2	3	4	5	6
1253	487478.93	2366089.61	Картометрический метод	5.0	Закрепление отсутствует
1254	487492.42	2366102.52	Картометрический метод	5.0	Закрепление отсутствует
1255	487480.23	2366119.41	Картометрический метод	5.0	Закрепление отсутствует
1256	487505.56	2366151.57	Картометрический метод	5.0	Закрепление отсутствует
1257	487483.16	2366179.76	Картометрический метод	5.0	Закрепление отсутствует
1258	487466.87	2366202.21	Картометрический метод	5.0	Закрепление отсутствует
1259	487423.69	2366262.33	Картометрический метод	5.0	Закрепление отсутствует
1260	487418.10	2366271.58	Картометрический метод	5.0	Закрепление отсутствует
1261	487413.96	2366280.63	Картометрический метод	5.0	Закрепление отсутствует
1262	487411.19	2366292.30	Картометрический метод	5.0	Закрепление отсутствует
1263	487405.71	2366290.49	Картометрический метод	5.0	Закрепление отсутствует
1264	487400.30	2366289.92	Картометрический метод	5.0	Закрепление отсутствует
1265	487394.89	2366290.44	Картометрический метод	5.0	Закрепление отсутствует
1266	487388.43	2366291.81	Картометрический метод	5.0	Закрепление отсутствует
1267	487388.52	2366287.85	Картометрический метод	5.0	Закрепление отсутствует
1268	487376.01	2366247.97	Картометрический метод	5.0	Закрепление отсутствует
1269	487369.79	2366223.27	Картометрический метод	5.0	Закрепление отсутствует
1270	487376.53	2366221.38	Картометрический метод	5.0	Закрепление отсутствует
1271	487399.93	2366247.98	Картометрический метод	5.0	Закрепление отсутствует
1272	487414.94	2366257.97	Картометрический метод	5.0	Закрепление отсутствует
1273	487453.52	2366199.98	Картометрический метод	5.0	Закрепление отсутствует
1274	487423.96	2366180.31	Картометрический метод	5.0	Закрепление отсутствует
1275	487437.76	2366165.15	Картометрический метод	5.0	Закрепление отсутствует
1276	487466.39	2366166.54	Картометрический метод	5.0	Закрепление отсутствует
1277	487466.53	2366166.21	Картометрический метод	5.0	Закрепление отсутствует

2. Сведения о характерных точках границ объекта

Обозначение характерных точек границ	Координаты, м		Метод определения координат характерной точки	Средняя квадратическая погрешность положения характерной точки (Mt), м	Описание обозначения точки на местности (при наличии)
	X	Y			
1	2	3	4	5	6
1278	487467.17	2366166.29	Картометрический метод	5.0	Закрепление отсутствует
1279	487468.05	2366162.71	Картометрический метод	5.0	Закрепление отсутствует
1280	487469.37	2366159.68	Картометрический метод	5.0	Закрепление отсутствует
1281	487471.23	2366160.22	Картометрический метод	5.0	Закрепление отсутствует
1282	487473.46	2366155.35	Картометрический метод	5.0	Закрепление отсутствует
1283	487478.69	2366158.26	Картометрический метод	5.0	Закрепление отсутствует
1284	487483.76	2366149.12	Картометрический метод	5.0	Закрепление отсутствует
1285	487480.80	2366147.47	Картометрический метод	5.0	Закрепление отсутствует
1286	487484.46	2366140.87	Картометрический метод	5.0	Закрепление отсутствует
1287	487480.96	2366138.92	Картометрический метод	5.0	Закрепление отсутствует
1288	487481.80	2366137.07	Картометрический метод	5.0	Закрепление отсутствует
1289	487481.26	2366136.46	Картометрический метод	5.0	Закрепление отсутствует
1290	487481.36	2366136.19	Картометрический метод	5.0	Закрепление отсутствует
1291	487470.66	2366117.21	Картометрический метод	5.0	Закрепление отсутствует
1292	487468.33	2366104.75	Картометрический метод	5.0	Закрепление отсутствует
1293	487470.94	2366074.87	Картометрический метод	5.0	Закрепление отсутствует
1294	487513.72	2365995.60	Картометрический метод	5.0	Закрепление отсутствует
1295	487523.72	2365980.36	Картометрический метод	5.0	Закрепление отсутствует
1296	487528.12	2365976.17	Картометрический метод	5.0	Закрепление отсутствует
1297	487544.16	2365967.36	Картометрический метод	5.0	Закрепление отсутствует
1298	487579.74	2365957.44	Картометрический метод	5.0	Закрепление отсутствует
1299	487580.34	2365940.69	Картометрический метод	5.0	Закрепление отсутствует
1300	487404.69	2365864.90	Картометрический метод	5.0	Закрепление отсутствует
1301	487400.56	2365863.89	Картометрический метод	5.0	Закрепление отсутствует
1302	487391.31	2365862.02	Картометрический метод	5.0	Закрепление отсутствует

2. Сведения о характерных точках границ объекта

Обозначение характерных точек границ	Координаты, м		Метод определения координат характерной точки	Средняя квадратическая погрешность положения характерной точки (Mt), м	Описание обозначения точки на местности (при наличии)
	X	Y			
1	2	3	4	5	6
1303	487339.67	2365925.37	Картометрический метод	5.0	Закрепление отсутствует
1304	487338.60	2365928.13	Картометрический метод	5.0	Закрепление отсутствует
1305	487333.54	2365945.38	Картометрический метод	5.0	Закрепление отсутствует
1306	487330.27	2365963.04	Картометрический метод	5.0	Закрепление отсутствует
1307	487328.11	2365992.90	Картометрический метод	5.0	Закрепление отсутствует
1308	487330.51	2366028.76	Картометрический метод	5.0	Закрепление отсутствует
1309	487334.96	2366064.39	Картометрический метод	5.0	Закрепление отсутствует
1310	487341.21	2366099.63	Картометрический метод	5.0	Закрепление отсутствует
1311	487331.73	2366064.80	Картометрический метод	5.0	Закрепление отсутствует
1312	487326.15	2366038.20	Картометрический метод	5.0	Закрепление отсутствует
1313	487323.26	2366015.96	Картометрический метод	5.0	Закрепление отсутствует
1314	487323.47	2365981.82	Картометрический метод	5.0	Закрепление отсутствует
1315	487325.19	2365961.96	Картометрический метод	5.0	Закрепление отсутствует
1316	487330.35	2365939.86	Картометрический метод	5.0	Закрепление отсутствует
1317	487339.87	2365912.28	Картометрический метод	5.0	Закрепление отсутствует
1318	487350.19	2365892.05	Картометрический метод	5.0	Закрепление отсутствует
1319	487362.58	2365873.17	Картометрический метод	5.0	Закрепление отсутствует
1320	487378.45	2365853.75	Картометрический метод	5.0	Закрепление отсутствует
1228	487380.93	2365851.10	Картометрический метод	5.0	Закрепление отсутствует
1321	487482.88	2366272.24	Картометрический метод	5.0	Закрепление отсутствует
1322	487468.87	2366291.42	Картометрический метод	5.0	Закрепление отсутствует
1323	487426.36	2366323.40	Картометрический метод	5.0	Закрепление отсутствует
1324	487422.82	2366312.85	Картометрический метод	5.0	Закрепление отсутствует
1325	487421.83	2366306.74	Картометрический метод	5.0	Закрепление отсутствует
1326	487421.56	2366300.57	Картометрический метод	5.0	Закрепление отсутствует

2. Сведения о характерных точках границ объекта

Обозначение характерных точек границ	Координаты, м		Метод определения координат характерной точки	Средняя квадратическая погрешность положения характерной точки (Mt), м	Описание обозначения точки на местности (при наличии)
	X	Y			
1	2	3	4	5	6
1327	487422.38	2366291.94	Картометрический метод	5.0	Закрепление отсутствует
1328	487425.47	2366281.25	Картометрический метод	5.0	Закрепление отсутствует
1329	487429.35	2366273.52	Картометрический метод	5.0	Закрепление отсутствует
1330	487437.57	2366261.87	Картометрический метод	5.0	Закрепление отсутствует
1331	487463.11	2366280.30	Картометрический метод	5.0	Закрепление отсутствует
1332	487482.98	2366254.54	Картометрический метод	5.0	Закрепление отсутствует
1333	487484.35	2366255.82	Картометрический метод	5.0	Закрепление отсутствует
1321	487482.88	2366272.24	Картометрический метод	5.0	Закрепление отсутствует
1334	487338.64	2366505.58	Картометрический метод	5.0	Закрепление отсутствует
1335	487338.12	2366495.28	Картометрический метод	5.0	Закрепление отсутствует
1336	487339.12	2366484.57	Картометрический метод	5.0	Закрепление отсутствует
1337	487357.94	2366485.73	Картометрический метод	5.0	Закрепление отсутствует
1338	487354.75	2366506.57	Картометрический метод	5.0	Закрепление отсутствует
1334	487338.64	2366505.58	Картометрический метод	5.0	Закрепление отсутствует
1339	487153.49	2367462.92	Картометрический метод	5.0	Закрепление отсутствует
1340	487190.56	2367485.93	Картометрический метод	5.0	Закрепление отсутствует
1341	487215.24	2367502.07	Картометрический метод	5.0	Закрепление отсутствует
1342	487235.65	2367519.73	Картометрический метод	5.0	Закрепление отсутствует
1343	487229.17	2367524.46	Картометрический метод	5.0	Закрепление отсутствует
1344	487150.39	2367592.44	Картометрический метод	5.0	Закрепление отсутствует
1345	487140.85	2367602.45	Картометрический метод	5.0	Закрепление отсутствует
1346	487125.55	2367613.36	Картометрический метод	5.0	Закрепление отсутствует
1347	487099.53	2367637.93	Картометрический метод	5.0	Закрепление отсутствует
1348	487084.99	2367650.70	Картометрический метод	5.0	Закрепление отсутствует
1349	487053.99	2367673.30	Картометрический метод	5.0	Закрепление отсутствует

2. Сведения о характерных точках границ объекта

Обозначение характерных точек границ	Координаты, м		Метод определения координат характерной точки	Средняя квадратическая погрешность положения характерной точки (Mt), м	Описание обозначения точки на местности (при наличии)
	X	Y			
1	2	3	4	5	6
1350	487043.46	2367685.47	Картометрический метод	5.0	Закрепление отсутствует
1351	487037.85	2367700.63	Картометрический метод	5.0	Закрепление отсутствует
1352	487033.81	2367699.03	Картометрический метод	5.0	Закрепление отсутствует
1353	487029.62	2367696.14	Картометрический метод	5.0	Закрепление отсутствует
1354	487024.76	2367691.23	Картометрический метод	5.0	Закрепление отсутствует
1355	487019.68	2367685.71	Картометрический метод	5.0	Закрепление отсутствует
1356	487015.17	2367680.51	Картометрический метод	5.0	Закрепление отсутствует
1357	486999.45	2367656.47	Картометрический метод	5.0	Закрепление отсутствует
1358	487017.08	2367642.68	Картометрический метод	5.0	Закрепление отсутствует
1359	487016.07	2367638.51	Картометрический метод	5.0	Закрепление отсутствует
1360	487004.43	2367622.99	Картометрический метод	5.0	Закрепление отсутствует
1361	487032.20	2367602.91	Картометрический метод	5.0	Закрепление отсутствует
1362	487032.62	2367603.41	Картометрический метод	5.0	Закрепление отсутствует
1363	487051.30	2367589.33	Картометрический метод	5.0	Закрепление отсутствует
1364	487051.34	2367589.40	Картометрический метод	5.0	Закрепление отсутствует
1365	487054.17	2367587.72	Картометрический метод	5.0	Закрепление отсутствует
1366	487053.96	2367587.32	Картометрический метод	5.0	Закрепление отсутствует
1367	487058.88	2367583.62	Картометрический метод	5.0	Закрепление отсутствует
1368	487058.64	2367583.20	Картометрический метод	5.0	Закрепление отсутствует
1369	487077.98	2367573.95	Картометрический метод	5.0	Закрепление отсутствует
1370	487078.60	2367573.49	Картометрический метод	5.0	Закрепление отсутствует
1371	487079.01	2367573.98	Картометрический метод	5.0	Закрепление отсутствует
1372	487081.97	2367571.78	Картометрический метод	5.0	Закрепление отсутствует
1373	487082.54	2367572.64	Картометрический метод	5.0	Закрепление отсутствует
1374	487089.86	2367567.79	Картометрический метод	5.0	Закрепление отсутствует

2. Сведения о характерных точках границ объекта

Обозначение характерных точек границ	Координаты, м		Метод определения координат характерной точки	Средняя квадратическая погрешность положения характерной точки (Mt), м	Описание обозначения точки на местности (при наличии)
	X	Y			
1	2	3	4	5	6
1375	487089.03	2367566.55	Картометрический метод	5.0	Закрепление отсутствует
1376	487090.55	2367565.43	Картометрический метод	5.0	Закрепление отсутствует
1377	487105.16	2367584.72	Картометрический метод	5.0	Закрепление отсутствует
1378	487127.11	2367569.09	Картометрический метод	5.0	Закрепление отсутствует
1379	487107.33	2367541.96	Картометрический метод	5.0	Закрепление отсутствует
1380	487106.18	2367542.67	Картометрический метод	5.0	Закрепление отсутствует
1381	487096.34	2367527.36	Картометрический метод	5.0	Закрепление отсутствует
1382	487088.93	2367515.82	Картометрический метод	5.0	Закрепление отсутствует
1383	487088.60	2367515.36	Картометрический метод	5.0	Закрепление отсутствует
1384	487089.76	2367514.23	Картометрический метод	5.0	Закрепление отсутствует
1385	487089.00	2367513.33	Картометрический метод	5.0	Закрепление отсутствует
1386	487133.20	2367475.19	Картометрический метод	5.0	Закрепление отсутствует
1387	487135.46	2367477.14	Картометрический метод	5.0	Закрепление отсутствует
1388	487139.47	2367469.78	Картометрический метод	5.0	Закрепление отсутствует
1389	487149.96	2367460.73	Картометрический метод	5.0	Закрепление отсутствует
1339	487153.49	2367462.92	Картометрический метод	5.0	Закрепление отсутствует
1390	486997.15	2367689.23	Картометрический метод	5.0	Закрепление отсутствует
1391	487002.98	2367698.05	Картометрический метод	5.0	Закрепление отсутствует
1392	487008.79	2367705.41	Картометрический метод	5.0	Закрепление отсутствует
1393	487015.76	2367712.23	Картометрический метод	5.0	Закрепление отсутствует
1394	487020.94	2367716.31	Картометрический метод	5.0	Закрепление отсутствует
1395	487027.15	2367719.85	Картометрический метод	5.0	Закрепление отсутствует
1396	487042.19	2367727.15	Картометрический метод	5.0	Закрепление отсутствует
1397	487054.85	2367732.87	Картометрический метод	5.0	Закрепление отсутствует
1398	487069.12	2367739.24	Картометрический метод	5.0	Закрепление отсутствует

2. Сведения о характерных точках границ объекта

Обозначение характерных точек границ	Координаты, м		Метод определения координат характерной точки	Средняя квадратическая погрешность положения характерной точки (Mt), м	Описание обозначения точки на местности (при наличии)
	X	Y			
1	2	3	4	5	6
1399	487104.87	2367756.76	Картометрический метод	5.0	Закрепление отсутствует
1400	487130.25	2367773.20	Картометрический метод	5.0	Закрепление отсутствует
1401	487178.59	2367797.46	Картометрический метод	5.0	Закрепление отсутствует
1402	487188.31	2367803.40	Картометрический метод	5.0	Закрепление отсутствует
1403	487199.68	2367812.31	Картометрический метод	5.0	Закрепление отсутствует
1404	487225.92	2367833.92	Картометрический метод	5.0	Закрепление отсутствует
1405	487229.71	2367836.07	Картометрический метод	5.0	Закрепление отсутствует
1406	487231.76	2367837.23	Картометрический метод	5.0	Закрепление отсутствует
1407	487233.74	2367838.62	Картометрический метод	5.0	Закрепление отсутствует
1408	487282.68	2367883.19	Картометрический метод	5.0	Закрепление отсутствует
1409	487289.14	2367890.38	Картометрический метод	5.0	Закрепление отсутствует
1410	487286.90	2367897.39	Картометрический метод	5.0	Закрепление отсутствует
1411	487287.24	2367998.06	Картометрический метод	5.0	Закрепление отсутствует
1412	487288.47	2368015.95	Картометрический метод	5.0	Закрепление отсутствует
1413	487274.06	2368004.05	Картометрический метод	5.0	Закрепление отсутствует
1414	487257.60	2367983.86	Картометрический метод	5.0	Закрепление отсутствует
1415	487243.74	2367965.26	Картометрический метод	5.0	Закрепление отсутствует
1416	487222.20	2367939.94	Картометрический метод	5.0	Закрепление отсутствует
1417	487148.07	2367872.52	Картометрический метод	5.0	Закрепление отсутствует
1418	487098.00	2367879.75	Картометрический метод	5.0	Закрепление отсутствует
1419	487085.65	2367868.78	Картометрический метод	5.0	Закрепление отсутствует
1420	487078.76	2367861.31	Картометрический метод	5.0	Закрепление отсутствует
1421	487118.72	2367855.54	Картометрический метод	5.0	Закрепление отсутствует
1422	487044.95	2367815.34	Картометрический метод	5.0	Закрепление отсутствует
1423	487024.45	2367804.16	Картометрический метод	5.0	Закрепление отсутствует

2. Сведения о характерных точках границ объекта

Обозначение характерных точек границ	Координаты, м		Метод определения координат характерной точки	Средняя квадратическая погрешность положения характерной точки (Mt), м	Описание обозначения точки на местности (при наличии)
	X	Y			
1	2	3	4	5	6
1424	486996.64	2367792.11	Картометрический метод	5.0	Закрепление отсутствует
1425	486994.52	2367787.42	Картометрический метод	5.0	Закрепление отсутствует
1426	486953.62	2367741.51	Картометрический метод	5.0	Закрепление отсутствует
1427	486977.36	2367722.95	Картометрический метод	5.0	Закрепление отсутствует
1390	486997.15	2367689.23	Картометрический метод	5.0	Закрепление отсутствует
1428	486966.38	2367642.62	Картометрический метод	5.0	Закрепление отсутствует
1429	486995.42	2367686.61	Картометрический метод	5.0	Закрепление отсутствует
1430	486997.00	2367689.31	Картометрический метод	5.0	Закрепление отсутствует
1431	486977.30	2367722.89	Картометрический метод	5.0	Закрепление отсутствует
1432	486953.54	2367741.44	Картометрический метод	5.0	Закрепление отсутствует
1433	486948.19	2367745.62	Картометрический метод	5.0	Закрепление отсутствует
1434	486942.63	2367732.04	Картометрический метод	5.0	Закрепление отсутствует
1435	486939.56	2367720.44	Картометрический метод	5.0	Закрепление отсутствует
1436	486937.85	2367707.47	Картометрический метод	5.0	Закрепление отсутствует
1437	486938.02	2367692.65	Картометрический метод	5.0	Закрепление отсутствует
1438	486939.56	2367681.43	Картометрический метод	5.0	Закрепление отсутствует
1439	486942.95	2367668.79	Картометрический метод	5.0	Закрепление отсутствует
1440	486953.77	2367641.24	Картометрический метод	5.0	Закрепление отсутствует
1441	486958.73	2367632.40	Картометрический метод	5.0	Закрепление отсутствует
1428	486966.38	2367642.62	Картометрический метод	5.0	Закрепление отсутствует
1442	487524.69	2364616.19	Картометрический метод	5.0	Закрепление отсутствует
1443	487641.36	2364693.21	Картометрический метод	5.0	Закрепление отсутствует
1444	487774.25	2364770.76	Картометрический метод	5.0	Закрепление отсутствует
1445	487793.37	2364781.92	Картометрический метод	5.0	Закрепление отсутствует
1446	487772.10	2364799.85	Картометрический метод	5.0	Закрепление отсутствует

2. Сведения о характерных точках границ объекта

Обозначение характерных точек границ	Координаты, м		Метод определения координат характерной точки	Средняя квадратическая погрешность положения характерной точки (Mt), м	Описание обозначения точки на местности (при наличии)
	X	Y			
1	2	3	4	5	6
1447	487724.50	2364856.14	Картометрический метод	5.0	Закрепление отсутствует
1448	487723.05	2364857.30	Картометрический метод	5.0	Закрепление отсутствует
1449	487704.54	2364846.51	Картометрический метод	5.0	Закрепление отсутствует
1450	487694.27	2364840.51	Картометрический метод	5.0	Закрепление отсутствует
1451	487704.86	2364824.71	Картометрический метод	5.0	Закрепление отсутствует
1452	487656.46	2364792.19	Картометрический метод	5.0	Закрепление отсутствует
1453	487643.59	2364810.85	Картометрический метод	5.0	Закрепление отсутствует
1454	487585.41	2364776.80	Картометрический метод	5.0	Закрепление отсутствует
1455	487497.10	2364718.50	Картометрический метод	5.0	Закрепление отсутствует
1456	487460.97	2364694.08	Картометрический метод	5.0	Закрепление отсутствует
1457	487464.97	2364669.44	Картометрический метод	5.0	Закрепление отсутствует
1458	487487.19	2364642.92	Картометрический метод	5.0	Закрепление отсутствует
1459	487479.49	2364636.53	Картометрический метод	5.0	Закрепление отсутствует
1460	487457.74	2364662.48	Картометрический метод	5.0	Закрепление отсутствует
1461	487438.78	2364668.91	Картометрический метод	5.0	Закрепление отсутствует
1462	487434.90	2364662.04	Картометрический метод	5.0	Закрепление отсутствует
1463	487428.85	2364647.49	Картометрический метод	5.0	Закрепление отсутствует
1464	487425.17	2364632.17	Картометрический метод	5.0	Закрепление отсутствует
1465	487423.95	2364616.45	Картометрический метод	5.0	Закрепление отсутствует
1466	487389.33	2364587.56	Картометрический метод	5.0	Закрепление отсутствует
1467	487383.91	2364582.46	Картометрический метод	5.0	Закрепление отсутствует
1468	487385.89	2364575.70	Картометрический метод	5.0	Закрепление отсутствует
1469	487391.10	2364556.29	Картометрический метод	5.0	Закрепление отсутствует
1470	487399.49	2364563.54	Картометрический метод	5.0	Закрепление отсутствует
1471	487432.43	2364598.94	Картометрический метод	5.0	Закрепление отсутствует

2. Сведения о характерных точках границ объекта

Обозначение характерных точек границ	Координаты, м		Метод определения координат характерной точки	Средняя квадратическая погрешность положения характерной точки (Mt), м	Описание обозначения точки на местности (при наличии)
	X	Y			
1	2	3	4	5	6
1472	487495.39	2364544.99	Картометрический метод	5.0	Закрепление отсутствует
1473	487542.45	2364584.21	Картометрический метод	5.0	Закрепление отсутствует
1442	487524.69	2364616.19	Картометрический метод	5.0	Закрепление отсутствует
1474	484647.01	2361019.23	Картометрический метод	5.0	Закрепление отсутствует
1475	484655.85	2361034.32	Картометрический метод	5.0	Закрепление отсутствует
1476	484696.83	2361013.42	Картометрический метод	5.0	Закрепление отсутствует
1477	484696.86	2360997.43	Картометрический метод	5.0	Закрепление отсутствует
1478	484709.58	2361031.45	Картометрический метод	5.0	Закрепление отсутствует
1479	484734.41	2361105.13	Картометрический метод	5.0	Закрепление отсутствует
1480	484741.15	2361125.17	Картометрический метод	5.0	Закрепление отсутствует
1481	484744.75	2361135.88	Картометрический метод	5.0	Закрепление отсутствует
1482	484741.10	2361137.05	Картометрический метод	5.0	Закрепление отсутствует
1483	484718.01	2361144.73	Картометрический метод	5.0	Закрепление отсутствует
1484	484712.11	2361146.62	Картометрический метод	5.0	Закрепление отсутствует
1485	484724.36	2361191.60	Картометрический метод	5.0	Закрепление отсутствует
1486	484726.17	2361197.10	Картометрический метод	5.0	Закрепление отсутствует
1487	484734.73	2361195.35	Картометрический метод	5.0	Закрепление отсутствует
1488	484757.93	2361187.60	Картометрический метод	5.0	Закрепление отсутствует
1489	484761.73	2361186.42	Картометрический метод	5.0	Закрепление отсутствует
1490	484776.25	2361229.63	Картометрический метод	5.0	Закрепление отсутствует
1491	484830.84	2361388.67	Картометрический метод	5.0	Закрепление отсутствует
1492	484847.74	2361434.64	Картометрический метод	5.0	Закрепление отсутствует
1493	484898.01	2361583.59	Картометрический метод	5.0	Закрепление отсутствует
1494	484876.46	2361588.46	Картометрический метод	5.0	Закрепление отсутствует
1495	484823.79	2361489.29	Картометрический метод	5.0	Закрепление отсутствует

2. Сведения о характерных точках границ объекта

Обозначение характерных точек границ	Координаты, м		Метод определения координат характерной точки	Средняя квадратическая погрешность положения характерной точки (Mt), м	Описание обозначения точки на местности (при наличии)
	X	Y			
1	2	3	4	5	6
1496	484760.79	2361354.53	Картометрический метод	5.0	Закрепление отсутствует
1497	484724.85	2361290.23	Картометрический метод	5.0	Закрепление отсутствует
1498	484694.51	2361245.37	Картометрический метод	5.0	Закрепление отсутствует
1499	484661.28	2361203.98	Картометрический метод	5.0	Закрепление отсутствует
1500	484624.22	2361165.11	Картометрический метод	5.0	Закрепление отсутствует
1501	484569.60	2361117.14	Картометрический метод	5.0	Закрепление отсутствует
1502	484574.15	2361085.62	Картометрический метод	5.0	Закрепление отсутствует
1503	484544.88	2361007.14	Картометрический метод	5.0	Закрепление отсутствует
1504	484530.49	2360999.23	Картометрический метод	5.0	Закрепление отсутствует
1505	484485.47	2361047.37	Картометрический метод	5.0	Закрепление отсутствует
1506	484425.65	2361018.53	Картометрический метод	5.0	Закрепление отсутствует
1507	484415.20	2361014.52	Картометрический метод	5.0	Закрепление отсутствует
1508	484413.50	2360984.11	Картометрический метод	5.0	Закрепление отсутствует
1509	484416.06	2360944.95	Картометрический метод	5.0	Закрепление отсутствует
1510	484423.03	2360909.44	Картометрический метод	5.0	Закрепление отсутствует
1511	484461.20	2360932.06	Картометрический метод	5.0	Закрепление отсутствует
1512	484476.01	2360941.87	Картометрический метод	5.0	Закрепление отсутствует
1513	484535.08	2360969.23	Картометрический метод	5.0	Закрепление отсутствует
1514	484614.66	2361036.87	Картометрический метод	5.0	Закрепление отсутствует
1474	484647.01	2361019.23	Картометрический метод	5.0	Закрепление отсутствует
1515	484947.15	2361179.25	Картометрический метод	5.0	Закрепление отсутствует
1516	484925.15	2361197.67	Картометрический метод	5.0	Закрепление отсутствует
1517	484918.55	2361185.86	Картометрический метод	5.0	Закрепление отсутствует
1518	484920.89	2361187.17	Картометрический метод	5.0	Закрепление отсутствует
1515	484947.15	2361179.25	Картометрический метод	5.0	Закрепление отсутствует

2. Сведения о характерных точках границ объекта

Обозначение характерных точек границ	Координаты, м		Метод определения координат характерной точки	Средняя квадратическая погрешность положения характерной точки (Mt), м	Описание обозначения точки на местности (при наличии)
	X	Y			
1	2	3	4	5	6
1519	483514.68	2360659.31	Картометрический метод	5.0	Закрепление отсутствует
1520	483534.03	2360667.17	Картометрический метод	5.0	Закрепление отсутствует
1521	483551.05	2360674.09	Картометрический метод	5.0	Закрепление отсутствует
1522	483602.92	2360685.98	Картометрический метод	5.0	Закрепление отсутствует
1523	483691.06	2360688.23	Картометрический метод	5.0	Закрепление отсутствует
1524	483721.95	2360689.76	Картометрический метод	5.0	Закрепление отсутствует
1525	483744.41	2360688.15	Картометрический метод	5.0	Закрепление отсутствует
1526	483781.93	2360684.69	Картометрический метод	5.0	Закрепление отсутствует
1527	483822.42	2360678.31	Картометрический метод	5.0	Закрепление отсутствует
1528	483855.17	2360671.15	Картометрический метод	5.0	Закрепление отсутствует
1529	483896.60	2360661.67	Картометрический метод	5.0	Закрепление отсутствует
1530	483917.10	2360660.76	Картометрический метод	5.0	Закрепление отсутствует
1531	483941.10	2360664.07	Картометрический метод	5.0	Закрепление отсутствует
1532	483938.36	2360678.96	Картометрический метод	5.0	Закрепление отсутствует
1533	483934.15	2360691.34	Картометрический метод	5.0	Закрепление отсутствует
1534	483928.77	2360702.32	Картометрический метод	5.0	Закрепление отсутствует
1535	483923.08	2360704.07	Картометрический метод	5.0	Закрепление отсутствует
1536	483916.58	2360715.02	Картометрический метод	5.0	Закрепление отсутствует
1537	483915.20	2360720.88	Картометрический метод	5.0	Закрепление отсутствует
1538	483902.64	2360732.42	Картометрический метод	5.0	Закрепление отсутствует
1539	483886.00	2360742.76	Картометрический метод	5.0	Закрепление отсутствует
1540	483869.85	2360749.01	Картометрический метод	5.0	Закрепление отсутствует
1541	483865.74	2360760.54	Картометрический метод	5.0	Закрепление отсутствует
1542	483863.05	2360750.79	Картометрический метод	5.0	Закрепление отсутствует
1543	483858.49	2360734.16	Картометрический метод	5.0	Закрепление отсутствует

2. Сведения о характерных точках границ объекта

Обозначение характерных точек границ	Координаты, м		Метод определения координат характерной точки	Средняя квадратическая погрешность положения характерной точки (Mt), м	Описание обозначения точки на местности (при наличии)
	X	Y			
1	2	3	4	5	6
1544	483838.41	2360708.79	Картометрический метод	5.0	Закрепление отсутствует
1545	483828.28	2360709.25	Картометрический метод	5.0	Закрепление отсутствует
1546	483808.19	2360717.72	Картометрический метод	5.0	Закрепление отсутствует
1547	483795.99	2360725.30	Картометрический метод	5.0	Закрепление отсутствует
1548	483794.83	2360729.36	Картометрический метод	5.0	Закрепление отсутствует
1549	483795.87	2360759.84	Картометрический метод	5.0	Закрепление отсутствует
1550	483803.18	2360788.76	Картометрический метод	5.0	Закрепление отсутствует
1551	483802.94	2360794.95	Картометрический метод	5.0	Закрепление отсутствует
1552	483797.88	2360797.11	Картометрический метод	5.0	Закрепление отсутствует
1553	483786.20	2360793.74	Картометрический метод	5.0	Закрепление отсутствует
1554	483780.84	2360788.66	Картометрический метод	5.0	Закрепление отсутствует
1555	483772.86	2360773.26	Картометрический метод	5.0	Закрепление отсутствует
1556	483755.44	2360752.76	Картометрический метод	5.0	Закрепление отсутствует
1557	483752.47	2360736.47	Картометрический метод	5.0	Закрепление отсутствует
1558	483748.61	2360731.54	Картометрический метод	5.0	Закрепление отсутствует
1559	483609.70	2360716.48	Картометрический метод	5.0	Закрепление отсутствует
1560	483595.30	2360704.96	Картометрический метод	5.0	Закрепление отсутствует
1561	483588.15	2360703.62	Картометрический метод	5.0	Закрепление отсутствует
1562	483568.55	2360712.85	Картометрический метод	5.0	Закрепление отсутствует
1563	483563.09	2360712.51	Картометрический метод	5.0	Закрепление отсутствует
1564	483537.71	2360688.04	Картометрический метод	5.0	Закрепление отсутствует
1565	483519.38	2360676.22	Картометрический метод	5.0	Закрепление отсутствует
1566	483511.35	2360675.83	Картометрический метод	5.0	Закрепление отсутствует
1519	483514.68	2360659.31	Картометрический метод	5.0	Закрепление отсутствует
1567	484822.07	2360841.45	Картометрический метод	5.0	Закрепление отсутствует

2. Сведения о характерных точках границ объекта

Обозначение характерных точек границ	Координаты, м		Метод определения координат характерной точки	Средняя квадратическая погрешность положения характерной точки (Mt), м	Описание обозначения точки на местности (при наличии)
	X	Y			
1	2	3	4	5	6
1568	484849.67	2360816.28	Картометрический метод	5.0	Закрепление отсутствует
1569	484819.99	2360780.23	Картометрический метод	5.0	Закрепление отсутствует
1570	484799.34	2360800.29	Картометрический метод	5.0	Закрепление отсутствует
1571	484813.56	2360817.99	Картометрический метод	5.0	Закрепление отсутствует
1572	484807.65	2360822.74	Картометрический метод	5.0	Закрепление отсутствует
1573	484778.59	2360837.97	Картометрический метод	5.0	Закрепление отсутствует
1574	484732.31	2360863.82	Картометрический метод	5.0	Закрепление отсутствует
1575	484690.63	2360846.72	Картометрический метод	5.0	Закрепление отсутствует
1576	484615.24	2360795.12	Картометрический метод	5.0	Закрепление отсутствует
1577	484637.68	2360745.35	Картометрический метод	5.0	Закрепление отсутствует
1578	484594.18	2360720.79	Картометрический метод	5.0	Закрепление отсутствует
1579	484601.84	2360704.78	Картометрический метод	5.0	Закрепление отсутствует
1580	484624.55	2360694.42	Картометрический метод	5.0	Закрепление отсутствует
1581	484658.44	2360680.39	Картометрический метод	5.0	Закрепление отсутствует
1582	484710.58	2360659.50	Картометрический метод	5.0	Закрепление отсутствует
1583	484733.55	2360652.82	Картометрический метод	5.0	Закрепление отсутствует
1584	484737.78	2360644.06	Картометрический метод	5.0	Закрепление отсутствует
1585	484823.47	2360679.32	Картометрический метод	5.0	Закрепление отсутствует
1586	484826.40	2360684.08	Картометрический метод	5.0	Закрепление отсутствует
1587	484825.53	2360698.97	Картометрический метод	5.0	Закрепление отсутствует
1588	484812.70	2360727.33	Картометрический метод	5.0	Закрепление отсутствует
1589	484829.65	2360761.45	Картометрический метод	5.0	Закрепление отсутствует
1590	484869.29	2360790.24	Картометрический метод	5.0	Закрепление отсутствует
1591	484917.28	2360812.25	Картометрический метод	5.0	Закрепление отсутствует
1592	484915.54	2360816.80	Картометрический метод	5.0	Закрепление отсутствует

2. Сведения о характерных точках границ объекта

Обозначение характерных точек границ	Координаты, м		Метод определения координат характерной точки	Средняя квадратическая погрешность положения характерной точки (Mt), м	Описание обозначения точки на местности (при наличии)
	X	Y			
1	2	3	4	5	6
1593	484881.74	2360840.54	Картометрический метод	5.0	Закрепление отсутствует
1567	484822.07	2360841.45	Картометрический метод	5.0	Закрепление отсутствует
1594	484579.83	2360729.95	Картометрический метод	5.0	Закрепление отсутствует
1595	484576.92	2360727.95	Картометрический метод	5.0	Закрепление отсутствует
1596	484632.97	2360608.64	Картометрический метод	5.0	Закрепление отсутствует
1597	484637.14	2360610.13	Картометрический метод	5.0	Закрепление отсутствует
1594	484579.83	2360729.95	Картометрический метод	5.0	Закрепление отсутствует
1598	484791.08	2360424.43	Картометрический метод	5.0	Закрепление отсутствует
1599	484779.61	2360421.13	Картометрический метод	5.0	Закрепление отсутствует
1600	484746.66	2360409.38	Картометрический метод	5.0	Закрепление отсутствует
1601	484735.68	2360403.86	Картометрический метод	5.0	Закрепление отсутствует
1602	484725.87	2360395.26	Картометрический метод	5.0	Закрепление отсутствует
1603	484719.68	2360386.43	Картометрический метод	5.0	Закрепление отсутствует
1604	484643.58	2360359.14	Картометрический метод	5.0	Закрепление отсутствует
1605	484632.69	2360353.65	Картометрический метод	5.0	Закрепление отсутствует
1606	484618.89	2360339.85	Картометрический метод	5.0	Закрепление отсутствует
1607	484611.27	2360320.92	Картометрический метод	5.0	Закрепление отсутствует
1598	484791.08	2360424.43	Картометрический метод	5.0	Закрепление отсутствует
1608	483972.83	2360411.68	Картометрический метод	5.0	Закрепление отсутствует
1609	483964.90	2360440.05	Картометрический метод	5.0	Закрепление отсутствует
1610	483949.88	2360476.31	Картометрический метод	5.0	Закрепление отсутствует
1611	483931.42	2360508.43	Картометрический метод	5.0	Закрепление отсутствует
1612	483931.45	2360508.62	Картометрический метод	5.0	Закрепление отсутствует
1613	483933.75	2360560.51	Картометрический метод	5.0	Закрепление отсутствует
1614	483930.18	2360559.63	Картометрический метод	5.0	Закрепление отсутствует

2. Сведения о характерных точках границ объекта

Обозначение характерных точек границ	Координаты, м		Метод определения координат характерной точки	Средняя квадратическая погрешность положения характерной точки (Mt), м	Описание обозначения точки на местности (при наличии)
	X	Y			
1	2	3	4	5	6
1615	483887.33	2360561.02	Картометрический метод	5.0	Закрепление отсутствует
1616	483884.40	2360643.08	Картометрический метод	5.0	Закрепление отсутствует
1617	483879.31	2360644.09	Картометрический метод	5.0	Закрепление отсутствует
1618	483851.16	2360651.08	Картометрический метод	5.0	Закрепление отсутствует
1619	483850.71	2360651.17	Картометрический метод	5.0	Закрепление отсутствует
1620	483835.94	2360523.86	Картометрический метод	5.0	Закрепление отсутствует
1621	483729.33	2360521.37	Картометрический метод	5.0	Закрепление отсутствует
1622	483703.96	2360516.48	Картометрический метод	5.0	Закрепление отсутствует
1623	483703.12	2360519.94	Картометрический метод	5.0	Закрепление отсутствует
1624	483692.10	2360517.42	Картометрический метод	5.0	Закрепление отсутствует
1625	483687.42	2360538.05	Картометрический метод	5.0	Закрепление отсутствует
1626	483682.19	2360639.78	Картометрический метод	5.0	Закрепление отсутствует
1627	483682.05	2360665.11	Картометрический метод	5.0	Закрепление отсутствует
1628	483604.18	2360660.52	Картометрический метод	5.0	Закрепление отсутствует
1629	483584.80	2360655.59	Картометрический метод	5.0	Закрепление отсутствует
1630	483584.58	2360632.36	Картометрический метод	5.0	Закрепление отсутствует
1631	483587.53	2360550.30	Картометрический метод	5.0	Закрепление отсутствует
1632	483597.56	2360483.37	Картометрический метод	5.0	Закрепление отсутствует
1633	483618.27	2360428.33	Картометрический метод	5.0	Закрепление отсутствует
1634	483649.33	2360378.39	Картометрический метод	5.0	Закрепление отсутствует
1635	483680.82	2360343.62	Картометрический метод	5.0	Закрепление отсутствует
1636	483681.61	2360345.28	Картометрический метод	5.0	Закрепление отсутствует
1637	483692.84	2360352.12	Картометрический метод	5.0	Закрепление отсутствует
1638	483719.15	2360357.94	Картометрический метод	5.0	Закрепление отсутствует
1639	483757.14	2360352.26	Картометрический метод	5.0	Закрепление отсутствует

2. Сведения о характерных точках границ объекта

Обозначение характерных точек границ	Координаты, м		Метод определения координат характерной точки	Средняя квадратическая погрешность положения характерной точки (Mt), м	Описание обозначения точки на местности (при наличии)
	X	Y			
1	2	3	4	5	6
1640	483779.74	2360322.03	Картометрический метод	5.0	Закрепление отсутствует
1641	483774.12	2360368.64	Картометрический метод	5.0	Закрепление отсутствует
1642	483788.46	2360381.71	Картометрический метод	5.0	Закрепление отсутствует
1643	483806.07	2360377.62	Картометрический метод	5.0	Закрепление отсутствует
1644	483832.00	2360350.76	Картометрический метод	5.0	Закрепление отсутствует
1645	483844.23	2360359.61	Картометрический метод	5.0	Закрепление отсутствует
1646	483887.54	2360377.93	Картометрический метод	5.0	Закрепление отсутствует
1647	483882.54	2360387.08	Картометрический метод	5.0	Закрепление отсутствует
1648	483872.40	2360396.37	Картометрический метод	5.0	Закрепление отсутствует
1649	483876.27	2360402.16	Картометрический метод	5.0	Закрепление отсутствует
1650	483899.26	2360399.48	Картометрический метод	5.0	Закрепление отсутствует
1651	483921.41	2360404.61	Картометрический метод	5.0	Закрепление отсутствует
1652	483966.26	2360408.71	Картометрический метод	5.0	Закрепление отсутствует
1608	483972.83	2360411.68	Картометрический метод	5.0	Закрепление отсутствует
1653	483176.08	2360047.17	Картометрический метод	5.0	Закрепление отсутствует
1654	483182.07	2360074.16	Картометрический метод	5.0	Закрепление отсутствует
1655	483220.03	2360253.28	Картометрический метод	5.0	Закрепление отсутствует
1656	483234.00	2360316.33	Картометрический метод	5.0	Закрепление отсутствует
1657	483241.10	2360345.63	Картометрический метод	5.0	Закрепление отсутствует
1658	483248.59	2360374.06	Картометрический метод	5.0	Закрепление отсутствует
1659	483256.17	2360395.87	Картометрический метод	5.0	Закрепление отсутствует
1660	483270.07	2360419.97	Картометрический метод	5.0	Закрепление отсутствует
1661	483248.35	2360432.10	Картометрический метод	5.0	Закрепление отсутствует
1662	483250.24	2360402.11	Картометрический метод	5.0	Закрепление отсутствует
1663	483229.30	2360341.42	Картометрический метод	5.0	Закрепление отсутствует

2. Сведения о характерных точках границ объекта

Обозначение характерных точек границ	Координаты, м		Метод определения координат характерной точки	Средняя квадратическая погрешность положения характерной точки (Mt), м	Описание обозначения точки на местности (при наличии)
	X	Y			
1	2	3	4	5	6
1664	483170.33	2360081.42	Картометрический метод	5.0	Закрепление отсутствует
1665	483160.84	2360057.14	Картометрический метод	5.0	Закрепление отсутствует
1653	483176.08	2360047.17	Картометрический метод	5.0	Закрепление отсутствует
1666	483383.73	2359912.92	Картометрический метод	5.0	Закрепление отсутствует
1667	483429.25	2359892.94	Картометрический метод	5.0	Закрепление отсутствует
1668	483467.15	2359882.78	Картометрический метод	5.0	Закрепление отсутствует
1669	483506.06	2359877.66	Картометрический метод	5.0	Закрепление отсутствует
1670	483555.38	2359876.22	Картометрический метод	5.0	Закрепление отсутствует
1671	483589.59	2359887.00	Картометрический метод	5.0	Закрепление отсутствует
1672	483635.77	2359896.13	Картометрический метод	5.0	Закрепление отсутствует
1673	483664.76	2359911.17	Картометрический метод	5.0	Закрепление отсутствует
1674	483621.37	2359926.55	Картометрический метод	5.0	Закрепление отсутствует
1675	483576.11	2359931.32	Картометрический метод	5.0	Закрепление отсутствует
1676	483557.62	2359960.50	Картометрический метод	5.0	Закрепление отсутствует
1677	483542.51	2359970.80	Картометрический метод	5.0	Закрепление отсутствует
1678	483503.36	2359988.64	Картометрический метод	5.0	Закрепление отсутствует
1679	483404.38	2359956.82	Картометрический метод	5.0	Закрепление отсутствует
1680	483391.61	2359919.56	Картометрический метод	5.0	Закрепление отсутствует
1666	483383.73	2359912.92	Картометрический метод	5.0	Закрепление отсутствует
1681	483478.40	2359725.26	Картометрический метод	5.0	Закрепление отсутствует
1682	483493.57	2359733.81	Картометрический метод	5.0	Закрепление отсутствует
1683	483494.17	2359771.97	Картометрический метод	5.0	Закрепление отсутствует
1684	483494.33	2359774.37	Картометрический метод	5.0	Закрепление отсутствует
1685	483480.30	2359766.55	Картометрический метод	5.0	Закрепление отсутствует
1686	483482.58	2359738.03	Картометрический метод	5.0	Закрепление отсутствует

2. Сведения о характерных точках границ объекта

Обозначение характерных точек границ	Координаты, м		Метод определения координат характерной точки	Средняя квадратическая погрешность положения характерной точки (Mt), м	Описание обозначения точки на местности (при наличии)
	X	Y			
1	2	3	4	5	6
1681	483478.40	2359725.26	Картометрический метод	5.0	Закрепление отсутствует
1687	484727.59	2359951.49	Картометрический метод	5.0	Закрепление отсутствует
1688	484700.37	2359940.86	Картометрический метод	5.0	Закрепление отсутствует
1689	484711.27	2359922.50	Картометрический метод	5.0	Закрепление отсутствует
1690	484717.94	2359914.24	Картометрический метод	5.0	Закрепление отсутствует
1691	484725.51	2359908.02	Картометрический метод	5.0	Закрепление отсутствует
1692	484734.16	2359903.40	Картометрический метод	5.0	Закрепление отсутствует
1693	484741.99	2359900.91	Картометрический метод	5.0	Закрепление отсутствует
1694	484730.88	2359934.33	Картометрический метод	5.0	Закрепление отсутствует
1687	484727.59	2359951.49	Картометрический метод	5.0	Закрепление отсутствует
1695	484691.08	2360300.57	Картометрический метод	5.0	Закрепление отсутствует
1696	484679.92	2360298.47	Картометрический метод	5.0	Закрепление отсутствует
1697	484737.64	2360258.11	Картометрический метод	5.0	Закрепление отсутствует
1698	484744.27	2360253.96	Картометрический метод	5.0	Закрепление отсутствует
1699	484752.04	2360248.04	Картометрический метод	5.0	Закрепление отсутствует
1700	484761.09	2360264.02	Картометрический метод	5.0	Закрепление отсутствует
1701	484698.10	2360299.39	Картометрический метод	5.0	Закрепление отсутствует
1702	484694.69	2360300.59	Картометрический метод	5.0	Закрепление отсутствует
1695	484691.08	2360300.57	Картометрический метод	5.0	Закрепление отсутствует
1703	484882.82	2359914.55	Картометрический метод	5.0	Закрепление отсутствует
1704	484852.21	2359920.51	Картометрический метод	5.0	Закрепление отсутствует
1705	484754.12	2359931.43	Картометрический метод	5.0	Закрепление отсутствует
1706	484748.09	2359957.66	Картометрический метод	5.0	Закрепление отсутствует
1707	484745.76	2359961.77	Картометрический метод	5.0	Закрепление отсутствует
1708	484742.20	2360014.93	Картометрический метод	5.0	Закрепление отсутствует

2. Сведения о характерных точках границ объекта

Обозначение характерных точек границ	Координаты, м		Метод определения координат характерной точки	Средняя квадратическая погрешность положения характерной точки (Mt), м	Описание обозначения точки на местности (при наличии)
	X	Y			
1	2	3	4	5	6
1709	484747.04	2360035.80	Картометрический метод	5.0	Закрепление отсутствует
1710	484748.16	2360042.76	Картометрический метод	5.0	Закрепление отсутствует
1711	484748.28	2360049.46	Картометрический метод	5.0	Закрепление отсутствует
1712	484751.16	2360061.24	Картометрический метод	5.0	Закрепление отсутствует
1713	484746.38	2360058.80	Картометрический метод	5.0	Закрепление отсутствует
1714	484745.77	2360054.79	Картометрический метод	5.0	Закрепление отсутствует
1715	484735.77	2360010.96	Картометрический метод	5.0	Закрепление отсутствует
1716	484735.34	2359987.88	Картометрический метод	5.0	Закрепление отсутствует
1717	484737.07	2359963.42	Картометрический метод	5.0	Закрепление отсутствует
1718	484741.02	2359939.21	Картометрический метод	5.0	Закрепление отсутствует
1719	484754.02	2359899.59	Картометрический метод	5.0	Закрепление отсутствует
1720	484825.05	2359900.10	Картометрический метод	5.0	Закрепление отсутствует
1721	484848.20	2359900.26	Картометрический метод	5.0	Закрепление отсутствует
1722	484863.92	2359902.91	Картометрический метод	5.0	Закрепление отсутствует
1723	484875.63	2359908.68	Картометрический метод	5.0	Закрепление отсутствует
1703	484882.82	2359914.55	Картометрический метод	5.0	Закрепление отсутствует
1724	484892.71	2359928.19	Картометрический метод	5.0	Закрепление отсутствует
1725	484895.19	2359934.19	Картометрический метод	5.0	Закрепление отсутствует
1726	484897.43	2359943.74	Картометрический метод	5.0	Закрепление отсутствует
1727	484899.41	2360005.27	Картометрический метод	5.0	Закрепление отсутствует
1728	484890.90	2360014.14	Картометрический метод	5.0	Закрепление отсутствует
1729	484876.30	2359952.44	Картометрический метод	5.0	Закрепление отсутствует
1730	484887.97	2359945.03	Картометрический метод	5.0	Закрепление отсутствует
1724	484892.71	2359928.19	Картометрический метод	5.0	Закрепление отсутствует
1731	484905.66	2360126.74	Картометрический метод	5.0	Закрепление отсутствует

2. Сведения о характерных точках границ объекта

Обозначение характерных точек границ	Координаты, м		Метод определения координат характерной точки	Средняя квадратическая погрешность положения характерной точки (Mt), м	Описание обозначения точки на местности (при наличии)
	X	Y			
1	2	3	4	5	6
1732	484882.12	2360055.10	Картометрический метод	5.0	Закрепление отсутствует
1733	484880.56	2360050.65	Картометрический метод	5.0	Закрепление отсутствует
1734	484898.93	2360049.14	Картометрический метод	5.0	Закрепление отсутствует
1735	484895.24	2360031.20	Картометрический метод	5.0	Закрепление отсутствует
1736	484900.39	2360031.05	Картометрический метод	5.0	Закрепление отсутствует
1737	484900.60	2360039.25	Картометрический метод	5.0	Закрепление отсутствует
1738	484900.08	2360050.02	Картометрический метод	5.0	Закрепление отсутствует
1731	484905.66	2360126.74	Картометрический метод	5.0	Закрепление отсутствует
1739	484906.80	2360142.53	Картометрический метод	5.0	Закрепление отсутствует
1740	484910.48	2360199.58	Картометрический метод	5.0	Закрепление отсутствует
1741	484900.19	2360245.59	Картометрический метод	5.0	Закрепление отсутствует
1742	484845.85	2360392.98	Картометрический метод	5.0	Закрепление отсутствует
1743	484842.29	2360400.58	Картометрический метод	5.0	Закрепление отсутствует
1744	484805.43	2360382.85	Картометрический метод	5.0	Закрепление отсутствует
1745	484799.05	2360374.98	Картометрический метод	5.0	Закрепление отсутствует
1746	484851.90	2360232.64	Картометрический метод	5.0	Закрепление отсутствует
1747	484860.58	2360196.30	Картометрический метод	5.0	Закрепление отсутствует
1748	484857.99	2360160.76	Картометрический метод	5.0	Закрепление отсутствует
1749	484864.48	2360165.04	Картометрический метод	5.0	Закрепление отсутствует
1750	484880.75	2360165.28	Картометрический метод	5.0	Закрепление отсутствует
1751	484898.24	2360157.22	Картометрический метод	5.0	Закрепление отсутствует
1739	484906.80	2360142.53	Картометрический метод	5.0	Закрепление отсутствует
1752	489757.07	2364353.83	Картометрический метод	5.0	Закрепление отсутствует
1753	489833.34	2364373.30	Картометрический метод	5.0	Закрепление отсутствует
1754	489828.67	2364423.02	Картометрический метод	5.0	Закрепление отсутствует

2. Сведения о характерных точках границ объекта

Обозначение характерных точек границ	Координаты, м		Метод определения координат характерной точки	Средняя квадратическая погрешность положения характерной точки (Mt), м	Описание обозначения точки на местности (при наличии)
	X	Y			
1	2	3	4	5	6
1755	489885.85	2364436.98	Картометрический метод	5.0	Закрепление отсутствует
1756	489883.53	2364444.03	Картометрический метод	5.0	Закрепление отсутствует
1757	489924.90	2364454.55	Картометрический метод	5.0	Закрепление отсутствует
1758	489927.47	2364447.21	Картометрический метод	5.0	Закрепление отсутствует
1759	489964.64	2364456.23	Картометрический метод	5.0	Закрепление отсутствует
1760	489967.63	2364458.57	Картометрический метод	5.0	Закрепление отсутствует
1761	490050.04	2364479.10	Картометрический метод	5.0	Закрепление отсутствует
1762	490147.04	2364503.90	Картометрический метод	5.0	Закрепление отсутствует
1763	490237.61	2364527.25	Картометрический метод	5.0	Закрепление отсутствует
1764	490278.87	2364537.92	Картометрический метод	5.0	Закрепление отсутствует
1765	490279.92	2364539.27	Картометрический метод	5.0	Закрепление отсутствует
1766	490268.87	2364566.50	Картометрический метод	5.0	Закрепление отсутствует
1767	490230.64	2364555.60	Картометрический метод	5.0	Закрепление отсутствует
1768	489839.09	2364451.79	Картометрический метод	5.0	Закрепление отсутствует
1769	489835.93	2364473.99	Картометрический метод	5.0	Закрепление отсутствует
1770	489825.55	2364471.33	Картометрический метод	5.0	Закрепление отсутствует
1771	489822.87	2364469.69	Картометрический метод	5.0	Закрепление отсутствует
1772	489825.23	2364458.83	Картометрический метод	5.0	Закрепление отсутствует
1773	489818.96	2364449.91	Картометрический метод	5.0	Закрепление отсутствует
1774	489798.91	2364442.93	Картометрический метод	5.0	Закрепление отсутствует
1775	489797.28	2364442.49	Картометрический метод	5.0	Закрепление отсутствует
1776	489798.12	2364439.89	Картометрический метод	5.0	Закрепление отсутствует
1777	489798.85	2364440.10	Картометрический метод	5.0	Закрепление отсутствует
1778	489801.69	2364432.94	Картометрический метод	5.0	Закрепление отсутствует
1779	489803.54	2364428.06	Картометрический метод	5.0	Закрепление отсутствует

2. Сведения о характерных точках границ объекта

Обозначение характерных точек границ	Координаты, м		Метод определения координат характерной точки	Средняя квадратическая погрешность положения характерной точки (Mt), м	Описание обозначения точки на местности (при наличии)
	X	Y			
1	2	3	4	5	6
1780	489807.67	2364428.83	Картометрический метод	5.0	Закрепление отсутствует
1781	489808.58	2364424.29	Картометрический метод	5.0	Закрепление отсутствует
1782	489819.74	2364413.32	Картометрический метод	5.0	Закрепление отсутствует
1783	489823.54	2364406.03	Картометрический метод	5.0	Закрепление отсутствует
1784	489805.49	2364398.59	Картометрический метод	5.0	Закрепление отсутствует
1785	489803.21	2364395.16	Картометрический метод	5.0	Закрепление отсутствует
1786	489801.48	2364394.08	Картометрический метод	5.0	Закрепление отсутствует
1787	489800.19	2364393.80	Картометрический метод	5.0	Закрепление отсутствует
1788	489798.61	2364394.60	Картометрический метод	5.0	Закрепление отсутствует
1789	489784.58	2364402.03	Картометрический метод	5.0	Закрепление отсутствует
1790	489779.52	2364399.51	Картометрический метод	5.0	Закрепление отсутствует
1791	489768.04	2364399.20	Картометрический метод	5.0	Закрепление отсутствует
1792	489755.55	2364396.14	Картометрический метод	5.0	Закрепление отсутствует
1793	489668.78	2364373.81	Картометрический метод	5.0	Закрепление отсутствует
1794	489680.47	2364331.73	Картометрический метод	5.0	Закрепление отсутствует
1795	489697.66	2364337.16	Картометрический метод	5.0	Закрепление отсутствует
1752	489757.07	2364353.83	Картометрический метод	5.0	Закрепление отсутствует
1796	489959.44	2364465.05	Картометрический метод	5.0	Закрепление отсутствует
1797	489965.65	2364462.66	Картометрический метод	5.0	Закрепление отсутствует
1798	489963.70	2364456.54	Картометрический метод	5.0	Закрепление отсутствует
1799	489957.11	2364458.87	Картометрический метод	5.0	Закрепление отсутствует
1796	489959.44	2364465.05	Картометрический метод	5.0	Закрепление отсутствует
1800	490244.12	2364536.91	Картометрический метод	5.0	Закрепление отсутствует
1801	490244.66	2364534.98	Картометрический метод	5.0	Закрепление отсутствует
1802	490242.72	2364534.45	Картометрический метод	5.0	Закрепление отсутствует

2. Сведения о характерных точках границ объекта

Обозначение характерных точек границ	Координаты, м		Метод определения координат характерной точки	Средняя квадратическая погрешность положения характерной точки (Mt), м	Описание обозначения точки на местности (при наличии)
	X	Y			
1	2	3	4	5	6
1803	490242.19	2364536.38	Картометрический метод	5.0	Закрепление отсутствует
1800	490244.12	2364536.91	Картометрический метод	5.0	Закрепление отсутствует
1804	487300.15	2367902.63	Картометрический метод	5.0	Закрепление отсутствует
1805	487301.23	2367903.83	Картометрический метод	5.0	Закрепление отсутствует
1806	487326.41	2367938.80	Картометрический метод	5.0	Закрепление отсутствует
1807	487357.85	2367979.30	Картометрический метод	5.0	Закрепление отсутствует
1808	487376.26	2367999.23	Картометрический метод	5.0	Закрепление отсутствует
1809	487395.47	2368019.58	Картометрический метод	5.0	Закрепление отсутствует
1810	487390.02	2368022.48	Картометрический метод	5.0	Закрепление отсутствует
1811	487370.65	2368029.94	Картометрический метод	5.0	Закрепление отсутствует
1812	487351.31	2368033.13	Картометрический метод	5.0	Закрепление отсутствует
1813	487331.72	2368032.49	Картометрический метод	5.0	Закрепление отсутствует
1814	487312.63	2368028.03	Картометрический метод	5.0	Закрепление отсутствует
1815	487304.09	2368024.63	Картометрический метод	5.0	Закрепление отсутствует
1816	487302.24	2367997.86	Картометрический метод	5.0	Закрепление отсутствует
1804	487300.15	2367902.63	Картометрический метод	5.0	Закрепление отсутствует
1817	468020.85	2384122.80	Картометрический метод	5.0	Закрепление отсутствует
1818	468019.42	2384110.53	Картометрический метод	5.0	Закрепление отсутствует
1819	468025.75	2384100.38	Картометрический метод	5.0	Закрепление отсутствует
1820	468038.07	2384093.86	Картометрический метод	5.0	Закрепление отсутствует
1821	468038.90	2384093.42	Картометрический метод	5.0	Закрепление отсутствует
1822	468072.53	2384075.65	Картометрический метод	5.0	Закрепление отсутствует
1823	468092.83	2384064.92	Картометрический метод	5.0	Закрепление отсутствует
1824	468100.56	2384060.94	Картометрический метод	5.0	Закрепление отсутствует
1825	468101.05	2384061.41	Картометрический метод	5.0	Закрепление отсутствует

2. Сведения о характерных точках границ объекта

Обозначение характерных точек границ	Координаты, м		Метод определения координат характерной точки	Средняя квадратическая погрешность положения характерной точки (Mt), м	Описание обозначения точки на местности (при наличии)
	X	Y			
1	2	3	4	5	6
1826	468111.40	2384061.81	Картометрический метод	5.0	Закрепление отсутствует
1827	468114.52	2384067.63	Картометрический метод	5.0	Закрепление отсутствует
1828	468128.35	2384067.32	Картометрический метод	5.0	Закрепление отсутствует
1829	468139.13	2384061.03	Картометрический метод	5.0	Закрепление отсутствует
1830	468139.22	2384061.55	Картометрический метод	5.0	Закрепление отсутствует
1831	468132.24	2384066.14	Картометрический метод	5.0	Закрепление отсутствует
1832	468128.43	2384070.18	Картометрический метод	5.0	Закрепление отсутствует
1833	468123.76	2384072.59	Картометрический метод	5.0	Закрепление отсутствует
1834	468102.57	2384083.54	Картометрический метод	5.0	Закрепление отсутствует
1835	468060.43	2384105.81	Картометрический метод	5.0	Закрепление отсутствует
1836	468059.92	2384100.00	Картометрический метод	5.0	Закрепление отсутствует
1837	468052.69	2384086.72	Картометрический метод	5.0	Закрепление отсутствует
1838	468043.47	2384103.45	Картометрический метод	5.0	Закрепление отсутствует
1839	468036.55	2384118.42	Картометрический метод	5.0	Закрепление отсутствует
1840	468034.60	2384119.45	Картометрический метод	5.0	Закрепление отсутствует
1841	468028.61	2384122.62	Картометрический метод	5.0	Закрепление отсутствует
1817	468020.85	2384122.80	Картометрический метод	5.0	Закрепление отсутствует
1842	468284.38	2383988.35	Картометрический метод	5.0	Закрепление отсутствует
1843	468275.89	2383990.49	Картометрический метод	5.0	Закрепление отсутствует
1844	468245.09	2383998.23	Картометрический метод	5.0	Закрепление отсутствует
1845	468224.29	2384013.44	Картометрический метод	5.0	Закрепление отсутствует
1846	468221.08	2384010.49	Картометрический метод	5.0	Закрепление отсутствует
1847	468215.83	2384005.69	Картометрический метод	5.0	Закрепление отсутствует
1848	468218.89	2383999.81	Картометрический метод	5.0	Закрепление отсутствует
1849	468279.60	2383968.45	Картометрический метод	5.0	Закрепление отсутствует

2. Сведения о характерных точках границ объекта

Обозначение характерных точек границ	Координаты, м		Метод определения координат характерной точки	Средняя квадратическая погрешность положения характерной точки (Mt), м	Описание обозначения точки на местности (при наличии)
	X	Y			
1	2	3	4	5	6
1850	468282.47	2383978.78	Картометрический метод	5.0	Закрепление отсутствует
1851	468284.21	2383985.06	Картометрический метод	5.0	Закрепление отсутствует
1852	468284.08	2383986.03	Картометрический метод	5.0	Закрепление отсутствует
1842	468284.38	2383988.35	Картометрический метод	5.0	Закрепление отсутствует
1853	468148.82	2384055.84	Картометрический метод	5.0	Закрепление отсутствует
1854	468160.80	2384049.76	Картометрический метод	5.0	Закрепление отсутствует
1855	468163.15	2384054.62	Картометрический метод	5.0	Закрепление отсутствует
1856	468154.49	2384058.18	Картометрический метод	5.0	Закрепление отсутствует
1853	468148.82	2384055.84	Картометрический метод	5.0	Закрепление отсутствует
1857	479383.35	2375484.24	Картометрический метод	5.0	Закрепление отсутствует
1858	479184.50	2375601.59	Картометрический метод	5.0	Закрепление отсутствует
1859	479191.66	2375614.78	Картометрический метод	5.0	Закрепление отсутствует
1860	479204.29	2375607.94	Картометрический метод	5.0	Закрепление отсутствует
1861	479202.42	2375615.06	Картометрический метод	5.0	Закрепление отсутствует
1862	479216.40	2375638.79	Картометрический метод	5.0	Закрепление отсутствует
1863	479222.40	2375648.97	Картометрический метод	5.0	Закрепление отсутствует
1864	479228.59	2375653.59	Картометрический метод	5.0	Закрепление отсутствует
1865	479239.73	2375654.34	Картометрический метод	5.0	Закрепление отсутствует
1866	479233.60	2375655.43	Картометрический метод	5.0	Закрепление отсутствует
1867	479120.17	2375646.19	Картометрический метод	5.0	Закрепление отсутствует
1868	479186.64	2375606.82	Картометрический метод	5.0	Закрепление отсутствует
1869	479164.09	2375586.98	Картометрический метод	5.0	Закрепление отсутствует
1870	479206.50	2375569.68	Картометрический метод	5.0	Закрепление отсутствует
1871	479293.14	2375527.32	Картометрический метод	5.0	Закрепление отсутствует
1872	479271.68	2375506.99	Картометрический метод	5.0	Закрепление отсутствует

2. Сведения о характерных точках границ объекта

Обозначение характерных точек границ	Координаты, м		Метод определения координат характерной точки	Средняя квадратическая погрешность положения характерной точки (Mt), м	Описание обозначения точки на местности (при наличии)
	X	Y			
1	2	3	4	5	6
1873	479252.89	2375496.48	Картометрический метод	5.0	Закрепление отсутствует
1874	479260.82	2375491.41	Картометрический метод	5.0	Закрепление отсутствует
1875	479280.29	2375502.33	Картометрический метод	5.0	Закрепление отсутствует
1876	479287.35	2375501.66	Картометрический метод	5.0	Закрепление отсутствует
1877	479360.12	2375453.03	Картометрический метод	5.0	Закрепление отсутствует
1878	479368.32	2375461.38	Картометрический метод	5.0	Закрепление отсутствует
1879	479376.29	2375471.76	Картометрический метод	5.0	Закрепление отсутствует
1857	479383.35	2375484.24	Картометрический метод	5.0	Закрепление отсутствует
1880	479039.43	2375640.06	Картометрический метод	5.0	Закрепление отсутствует
1881	479035.25	2375580.17	Картометрический метод	5.0	Закрепление отсутствует
1882	479036.48	2375574.34	Картометрический метод	5.0	Закрепление отсутствует
1883	479104.05	2375645.47	Картометрический метод	5.0	Закрепление отсутствует
1884	479053.44	2375641.59	Картометрический метод	5.0	Закрепление отсутствует
1880	479039.43	2375640.06	Картометрический метод	5.0	Закрепление отсутствует
1885	483474.22	2367859.62	Картометрический метод	5.0	Закрепление отсутствует
1886	483475.81	2367898.79	Картометрический метод	5.0	Закрепление отсутствует
1887	483465.66	2367901.06	Картометрический метод	5.0	Закрепление отсутствует
1888	483437.60	2367906.35	Картометрический метод	5.0	Закрепление отсутствует
1889	483431.95	2367907.71	Картометрический метод	5.0	Закрепление отсутствует
1890	483428.68	2367910.85	Картометрический метод	5.0	Закрепление отсутствует
1891	483413.16	2367915.40	Картометрический метод	5.0	Закрепление отсутствует
1892	483352.99	2367938.21	Картометрический метод	5.0	Закрепление отсутствует
1893	483350.24	2367939.32	Картометрический метод	5.0	Закрепление отсутствует
1894	483334.30	2367900.31	Картометрический метод	5.0	Закрепление отсутствует
1895	483411.50	2367864.80	Картометрический метод	5.0	Закрепление отсутствует

2. Сведения о характерных точках границ объекта

Обозначение характерных точек границ	Координаты, м		Метод определения координат характерной точки	Средняя квадратическая погрешность положения характерной точки (Mt), м	Описание обозначения точки на местности (при наличии)
	X	Y			
1	2	3	4	5	6
1896	483417.82	2367863.11	Картометрический метод	5.0	Закрепление отсутствует
1885	483474.22	2367859.62	Картометрический метод	5.0	Закрепление отсутствует

3. Сведения о характерных точках части (частей) границы объекта

Обозначение характерных точек части границы	Координаты, м		Метод определения координат характерной точки	Средняя квадратическая погрешность положения характерной точки (Mt), м	Описание обозначения точки на местности (при наличии)
	X	Y			
1	2	3	4	5	6
-	-	-	-	-	-

Раздел 3

Сведения о местоположении измененных (уточненных) границ объекта

1. Система координат -

2. Сведения о характерных точках границ объекта

Обозначение характерных точек границ	Существующие координаты, м		Измененные (уточненные) координаты, м		Метод определения координат характерной точки	Средняя квадратическая погрешность положения характерной точки (Mt), м	Описание обозначения точки на местности (при наличии)
	X	Y	X	Y			
1	2	3	4	5	6	7	8
-	-	-	-	-	-	-	

3. Сведения о характерных точках части (частей) границы объекта

Обозначение характерных точек части границы	Существующие координаты, м		Измененные (уточненные) координаты, м		Метод определения координат характерной точки	Средняя квадратическая погрешность положения характерной точки (Mt), м	Описание обозначения точки на местности (при наличии)
	X	Y	X	Y			
1	2	3	4	5	6	7	8
-	-	-	-	-	-	-	

ТЕКСТОВОЕ ОПИСАНИЕ
местоположения границ населенных пунктов, территориальных зон

Прохождение границы		Описание прохождения границы
от точки	до точки	
1	2	3
-	-	-