КОМИТЕТ ГРАДОСТРОИТЕЛЬНОЙ ПОЛИТИКИ
ЛЕНИНГРАДСКОЙ ОБЛАСТИ

ПРИКАЗ

от 06 апреля 2022 года № 46

Об утверждении правил землепользования и застройки муниципального образования «Рахьинское городское поселение» Всеволожского муниципального района Ленинградской области

В соответствии со статьей 33 Градостроительного кодекса Российской Федерации, пунктом 1 части 2 статьи 1 областного закона от 7 июля 2014 года № 45-оз «О перераспределении полномочий в области градостроительной деятельности между органами государственной власти Ленинградской области и органами местного самоуправления Ленинградской области», пунктом 2.13 Положения о Комитете градостроительной политики Ленинградской области, утвержденного постановлением Правительства Ленинградской области от 9 сентября 2019 года № 421, приказываю:

1. Утвердить правила землепользования и застройки муниципального образования «Рахьинское городское поселение» Всеволожского муниципального района Ленинградской области согласно приложению к настоящему приказу.

2. Признать утратившими силу:

- решение совета депутатов муниципального образования Рахьинское городское поселение Всеволожского муниципального района Ленинградской области от 30 декабря 2013 года № 97(441) «Об утверждении «Правил землепользования и застройки части территории муниципального образования «Рахьинское городское поселение» Всеволожского муниципального района Ленинградской области»;
- приказ комитета по архитектуре и градостроительству Ленинградской области от 02 апреля 2015 года № 6 «Об утверждении изменений в Правила землепользования и застройки муниципального образования «Рахьинское городское поселение» Всеволожского муниципального района Ленинградской области»;
- приказ комитета по архитектуре и градостроительству Ленинградской области от 22 мая 2017 года № 21 «Об утверждении внесения изменений в Правила землепользования и застройки территории муниципального образования «Рахьинское городское поселение» муниципального образования Всеволожский муниципальный район Ленинградской области»;

- приказ комитета по архитектуре и градостроительству Ленинградской области от 19 сентября 2017 года № 52 «Об утверждении внесения изменений в Правила землепользования и застройки части территории муниципального образования «Рахьинское городское поселение» Всеволожского муниципального района Ленинградской области»;

- приказ комитета по архитектуре и градостроительству Ленинградской области от 08 июля 2019 года № 44 «О признании не подлежащим применению решения совета депутатов Рахьинского городского поселения Всеволожского района Ленинградской области от 30 декабря 2013 года № 97(441) «Об утверждении Правил землепользования и застройки части территории муниципального образования Рахьинское городское поселение» применительно к территории, в границах которой расположен земельный участок с кадастровым номером 47:07:0953004:38».

Председатель комитета И.Я.Кулаков

Приложение
к приказу Комитета
градостроительной политики
Ленинградской области
от 06 апреля 2022 года № 46

ПРАВИЛА ЗЕМЛЕПОЛЬЗОВАНИЯ И ЗАСТРОЙКИ МУНИЦИПАЛЬНОГО ОБРАЗОВАНИЯ «РАХЬИНСКОЕ ГОРОДСКОЕ ПОСЕЛЕНИЕ» ВСЕВОЛОЖСКОГО МУНИЦИПАЛЬНОГО РАЙОНА ЛЕНИНГРАДСКОЙ ОБЛАСТИ

ОГЛАВЛЕНИЕ

РАЗДЕЛ I. ПОРЯДОК ПРИМЕНЕНИЯ ПРАВИЛ ЗЕМЛЕПОЛЬЗОВАНИЯ И ЗАСТРОЙКИ И ВНЕСЕНИЯ В НИХ ИЗМЕНЕНИЙ 4

ГЛАВА 1. ОБЩИЕ ПОЛОЖЕНИЯ 4

Статья 1. Общие положения 4

Статья 2. Использование земельных участков или объектов капитального строительства, не соответствующих требованиям градостроительных регламентов 4

ГЛАВА 2. ПОЛОЖЕНИЕ О РЕГУЛИРОВАНИИ ЗЕМЛЕПОЛЬЗОВАНИЯ И ЗАСТРОЙКИ ОРГАНАМИ МЕСТНОГО САМОУПРАВЛЕНИЯ 5

Статья 3. Полномочия органов местного самоуправления и органов государственной власти Ленинградской области в сфере землепользования и застройки территории муниципального образования 5

Статья 4. Комиссия по подготовке проекта правил землепользования и застройки 5

ГЛАВА 3. ПОЛОЖЕНИЕ ОБ ИЗМЕНЕНИИ ВИДОВ РАЗРЕШЕННОГО ИСПОЛЬЗОВАНИЯ ЗЕМЕЛЬНЫХ УЧАСТКОВ И ОБЪЕКТОВ КАПИТАЛЬНОГО СТРОИТЕЛЬСТВА ФИЗИЧЕСКИМИ И ЮРИДИЧЕСКИМИ ЛИЦАМИ 6

Статья 5. Изменение видов разрешенного использования земельных участков и объектов капитального строительства 6

Статья 6. Порядок предоставления разрешения на условно разрешённый вид использования земельного участка или объекта капитального строительства 6

Статья 7. Порядок предоставления разрешения на отклонение от предельных параметров разрешённого строительства, реконструкции объектов капитального строительства 8

ГЛАВА 4. ПОЛОЖЕНИЕ О ПОДГОТОВКЕ ДОКУМЕНТАЦИИ ПО ПЛАНИРОВКЕ ТЕРРИТОРИИ 10

Статья 8. Общие положения о подготовке документации по планировке территории 10

ГЛАВА 5. ПОЛОЖЕНИЕ О ПРОВЕДЕНИИ ОБЩЕСТВЕННЫХ ОБСУЖДЕНИЙ ИЛИ ПУБЛИЧНЫХ СЛУШАНИЙ ПО ВОПРОСАМ ЗЕМЛЕПОЛЬЗОВАНИЯ И ЗАСТРОЙКИ 13

Статья 9. Проведение общественных обсуждений или публичных слушаний по вопросам землепользования и застройки 13

ГЛАВА 6. ПОЛОЖЕНИЕ О ВНЕСЕНИИ ИЗМЕНЕНИЙ В ПРАВИЛА ЗЕМЛЕПОЛЬЗОВАНИЯ И ЗАСТРОЙКИ 14

Статья 10. Порядок внесения изменений в правила землепользования и застройки 14

ГЛАВА 7. ПОЛОЖЕНИЕ О РЕГУЛИРОВАНИИ ИНЫХ ВОПРОСОВ ЗЕМЛЕПОЛЬЗОВАНИЯ И ЗАСТРОЙКИ 16

Статья 11. Комплексное развитие территории 16

Статья 12. Градостроительный план земельного участка 17

РАЗДЕЛ II. КАРТА ГРАДОСТРОИТЕЛЬНОГО ЗОНИРОВАНИЯ 18

ГЛАВА 8. КАРТА ГРАДОСТРОИТЕЛЬНОГО ЗОНИРОВАНИЯ 18

Статья 13. Карта градостроительного зонирования 18

РАЗДЕЛ III. ГРАДОСТРОИТЕЛЬНЫЕ РЕГЛАМЕНТЫ 19

ГЛАВА 9. ГРАДОСТРОИТЕЛЬНЫЕ РЕГЛАМЕНТЫ 19

Статья 14. Общие положения 19

Статья 15. Перечень территориальных зон 19

Статья 16. Общие требования для размещения жилой застройки 20

Статья 17. Градостроительный регламент зоны застройки индивидуальными жилыми домами (Ж1) 21

Статья 18. Градостроительный регламент зоны застройки малоэтажными жилыми домами (Ж2) 26

Статья 19. Градостроительный регламент зоны застройки среднеэтажными жилыми домами (Ж3) 31

Статья 20. Градостроительный регламент зоны размещения объектов социального, коммунально-бытового, делового, общественного и коммерческого назначения (О1) 36

Статья 21. Градостроительный регламент зоны размещения объектов дошкольного и общего образования (О2) 42

Статья 22. Градостроительный регламент зоны размещения объектов здравоохранения (О3) 44

Статья 23. Градостроительный регламент зоны размещения объектов физической культуры и спорта (О4) . 48

Статья 24. Градостроительный регламент зоны объектов общественно-делового назначения за границами населенных пунктов (О5) 51

Статья 25. Градостроительный регламент зоны озелененных территорий общего пользования (Р1) 54

Статья 26. Градостроительный регламент зоны отдыха и туризма (Р2) 56

Статья 27. Градостроительный регламент зоны природного ландшафта (Р3) 61

Статья 28. Градостроительный регламент зоны ведения огородничества (Сх1) 63

Статья 29. Градостроительный регламент зоны сельскохозяйственного назначения (Сх2) 65

Статья 30. Градостроительный регламент зоны ведения садоводства (Сх3) 68

Статья 31. Градостроительный регламент зоны размещения производственных объектов (П1) 70

Статья 31.1 Градостроительный регламент подзоны размещения производственных объектов (П1-1) 74

Статья 32. Градостроительный регламент коммунально-складской зоны (П2) 77

Статья 33. Градостроительный регламент зоны объектов автомобильного транспорта (Т1) 81

Статья 34. Градостроительный регламент зоны объектов железнодорожного транспорта (Т2) 84

Статья 35. Градостроительный регламент зоны объектов трубопроводного транспорта (Т3) 87

Статья 36. Градостроительный регламент зоны объектов водного транспорта (Т4) ... 88
Статья 37. Градостроительный регламент зоны объектов инженерной инфраструктуры (И) ... 91
Статья 38. Градостроительный регламент зоны специального назначения, связанная с захоронениями (Сп1) . 93
Статья 39. Градостроительный регламент зоны складирования и захоронения отходов (Сп2) ... 95
Статья 40. Градостроительный регламент зоны озелененных территорий специального назначения (СН) ... 97
Статья 41. Градостроительный регламент зоны режимных территорий (РТ) ... 99
Статья 42. Градостроительный регламент зоны режимных территорий и объектов обслуживания (РТ1) ... 101
ГЛАВА 10. ОГРАНИЧЕНИЯ ИСПОЛЬЗОВАНИЯ ЗЕМЕЛЬНЫХ УЧАСТКОВ И ОБЪЕКТОВ КАПИТАЛЬНОГО СТРОИТЕЛЬСТВА 106
Статья 43. Осуществление землепользования и застройки в зонах с особыми условиями использования территории ... 106
Статья 44. Ограничения использования земельных участков и объектов капитального строительства в границах водоохранных зон и прибрежных защитных полос ... 107
Статья 45. Ограничения использования земельных участков и объектов капитального строительства в границах зон санитарной охраны источников водоснабжения ... 107
Статья 46. Ограничения использования земельных участков и объектов капитального строительства в границах охранных зон объектов электроэнергетики (объектов электросетевого хозяйства и объектов по производству электрической энергии) ... 107
Статья 47. Ограничения использования земельных участков и объектов капитального строительства в границах охранных зон трубопроводов (газопроводов) ... 108
Статья 48. Ограничения использования земельных участков и объектов капитального строительства в границах охранной зоны стационарных пунктов наблюдений за состоянием окружающей среды, ее загрязнением ... 108
Статья 49. Ограничения использования земельных участков и объектов капитального строительства в границах придорожной полосы автомобильных дорог ... 108
Статья 50. Ограничения использования земельных участков и объектов капитального строительства в границах защитных зон объектов культурного наследия ... 108
Статья 51. Ограничения использования земельных участков и объектов капитального строительства в границах зон охраны объектов культурного наследия ... 109
Статья 52. Ограничения использования земельных участков и объектов капитального строительства в границах зоны минимальных расстояний до магистральных или промышленных трубопроводов (газопроводов, нефтепроводов и нефтепродуктопроводов, аммиакопроводов) ... 109
Статья 53. Ограничения использования территорий в границах запретных и иных зон с особыми условиями земель для обеспечения функционирования военных объектов Вооруженных Сил Российской Федерации, других войск, воинских формирований и органов ... 109

РАЗДЕЛ I. ПОРЯДОК ПРИМЕНЕНИЯ ПРАВИЛ ЗЕМЛЕПОЛЬЗОВАНИЯ И ЗАСТРОЙКИ И ВНЕСЕНИЯ В НИХ ИЗМЕНЕНИЙ

ГЛАВА 1. Общие положения

Статья 1. Общие положения

1. Правила землепользования и застройки муниципального образования «Рахьинское городское поселение» Всеволожского муниципального района Ленинградской области (далее – Правила) являются документом градостроительного зонирования, принятым в соответствии с Градостроительным кодексом Российской Федерации, Земельным кодексом Российской Федерации, Федеральным законом «Об общих принципах организации местного самоуправления в Российской Федерации», иными законами и иными нормативными правовыми актами Российской Федерации, законами и иными нормативными правовыми актами Ленинградской области, Уставом муниципального образования «Рахьинское городское поселение» Всеволожского муниципального района Ленинградской области (далее – Устав), а также иными муниципальными правовыми актами поселения.

2. Настоящие Правила в соответствии с Градостроительным кодексом Российской Федерации, Земельным кодексом Российской Федерации вводят в муниципальном образовании «Рахьинское городское поселение» Всеволожского муниципального района Ленинградской области (далее – Рахьинское городское поселение) систему регулирования землепользования и застройки, которая основана на градостроительном зонировании - делении всей территории в границах муниципального образования на территориальные зоны с установлением для каждой из них единого градостроительного регламента по видам и предельным параметрам разрешенного использования земельных участков в границах этих территориальных зон, для:

1) защиты прав граждан и обеспечения равенства прав физических и юридических лиц в процессе реализации отношений, возникающих по поводу землепользования и застройки;
2) обеспечения открытости информации о правилах и условиях использования земельных участков, осуществления на них строительства и реконструкции объектов капитального строительства;
3) предоставления земельных участков, находящихся в государственной и муниципальной собственности, физическим и юридическим лицам для осуществления строительства и реконструкции объектов капитального строительства.

Статья 2. Использование земельных участков или объектов капитального строительства, не соответствующих требованиям градостроительных регламентов

1. Не допускается использование земельных участков или объектов капитального строительства, не соответствующих требованиям градостроительных регламентов, за исключением случаев, установленных частью 2 настоящей статьи.

2. В соответствии с частью 8 статьи 36 Градостроительного кодекса Российской Федерации, земельные участки или объекты капитального строительства, виды разрешенного использования, предельные (минимальные и (или) максимальные) размеры и предельные параметры которых не соответствуют градостроительному регламенту, могут использоваться без установления срока приведения их в соответствие с градостроительным регламентом, за исключением случаев, если использование таких земельных участков и объектов капитального строительства опасно для жизни или здоровья человека, для окружающей среды, объектов культурного наследия.

3. Реконструкция указанных в части 2 настоящей статьи объектов капитального строительства может осуществляться только путем приведения таких объектов в соответствие с градостроительным регламентом или путем уменьшения их несоответствия предельным параметрам разрешенного строительства, реконструкции. Изменение видов разрешенного

использования указанных земельных участков и объектов капитального строительства может осуществляться путем приведения их в соответствие с видами разрешенного использования земельных участков и объектов капитального строительства, установленными градостроительным регламентом.

4. В отношении самовольно занятых земельных участков, самовольного строительства и самовольных построек применяются нормы гражданского и земельного законодательства.

ГЛАВА 2. Положение о регулировании землепользования и застройки органами местного самоуправления

Статья 3. Полномочия органов местного самоуправления и органов государственной власти Ленинградской области в сфере землепользования и застройки территории муниципального образования

1. Полномочия в сфере землепользования и застройки территории Рахьинского городского поселения осуществляются органами местного самоуправления Рахьинского городского поселения в соответствии с действующим законодательством.

2. Полномочия органов местного самоуправления Ленинградской области в области градостроительной деятельности осуществляют Правительство Ленинградской области и уполномоченные Правительством Ленинградской области органы исполнительной власти Ленинградской области в соответствии с областным законом от 7 июля 2014 г. № 45-оз «О перераспределении полномочий в области градостроительной деятельности между органами государственной власти Ленинградской области и органами местного самоуправления Ленинградской области». Полномочия органов местного самоуправления Ленинградской области в области градостроительной деятельности, не отнесенные к полномочиям органов государственной власти Ленинградской области настоящим областным законом, осуществляются органами местного самоуправления Ленинградской области в соответствии с действующим законодательством.

Статья 4. Комиссия по подготовке проекта правил землепользования и застройки

1. Комиссия по подготовке проекта правил землепользования и застройки муниципального образования «Рахьинское городское поселение» Всеволожского муниципального района Ленинградской области» (далее – Комиссия) формируется в целях обеспечения реализации настоящих Правил и является постоянно действующим коллегиальным органом при администрации Рахьинского городского поселения.

2. Комиссия формируется на основании постановления главы администрации Рахьинского городского поселения и осуществляет свою деятельность в соответствии с настоящими Правилами, Положением о Комиссии, иными муниципальными правовыми актами, регламентирующими ее деятельность, и областным законом от 10 апреля 2017 г. № 25-оз «О требованиях к составу и порядку деятельности комиссии по подготовке проекта правил землепользования и застройки на территории Ленинградской области».

3. Основные направления деятельности Комиссии и состав Комиссии утверждены постановлением администрации Рахьинского городского поселения от 10 декабря 2019 г. № 697 «О создании комиссии по подготовке проекта правил землепользования и застройки муниципального образования «Рахьинское городское поселение» Всеволожского муниципального района Ленинградской области».

4. Решения Комиссии принимаются простым большинством голосов от числа присутствующих членов Комиссии. При равенстве количества голосов, поданных «за» и «против», голос председательствующего на заседании Комиссии является определяющим.

5. Члены Комиссии, не согласные с протоколом в целом или с его отдельными положениями, вправе приложить к протоколу особое мнение, о чем в протоколе делается соответствующая запись.

6. Итоги каждого заседания Комиссии оформляются протоколом, в котором фиксируются вопросы, вынесенные на рассмотрение Комиссии, а также принятые по ним решения. Протокол подписывается председателем Комиссии или в случае его отсутствия - заместителем председателя Комиссии и секретарем Комиссии.

ГЛАВА 3. Положение об изменении видов разрешенного использования земельных участков и объектов капитального строительства физическими и юридическими лицами

Статья 5. Изменение видов разрешенного использования земельных участков и объектов капитального строительства

1. Применительно к каждой территориальной зоне градостроительными регламентами устанавливаются виды разрешенного использования земельных участков и объектов капитального строительства.

2. Разрешенное использование земельных участков и объектов капитального строительства может быть следующих видов:

1) основные виды разрешенного использования;

2) условно разрешенные виды использования;

3) вспомогательные виды разрешенного использования (допускаются только в качестве дополнительных по отношению к основным видам разрешенного использования и условно разрешенным видам использования, и осуществляются совместно с ними).

3. Изменение одного вида разрешенного использования земельных участков и объектов капитального строительства на другой вид такого использования осуществляется в соответствии с видами разрешенного использования, установленными градостроительным регламентом при условии соблюдения требований технических регламентов.

4. Виды разрешенного использования земельных участков определяются в соответствии с классификатором видов разрешенного использования земельных участков.

5. Основные и вспомогательные виды разрешенного использования земельных участков и объектов капитального строительства выбираются самостоятельно правообладателями земельных участков и объектов капитального строительства без дополнительных разрешений и согласований, за исключением органов государственной власти, органов местного самоуправления, государственных и муниципальных учреждений, государственных и муниципальных унитарных предприятий.

6. Со дня принятия решения о комплексном развитии территории и до дня утверждения документации по планировке территории, в отношении которой принято решение о ее комплексном развитии, изменение вида разрешенного использования земельных участков и (или) объектов капитального строительства, расположенных в границах такой территории, не допускается.

7. Решения об изменении одного вида разрешенного использования земельных участков и объектов капитального строительства, расположенных на землях, на которые действие градостроительных регламентов не распространяется или для которых градостроительные регламенты не устанавливаются, на другой вид такого использования принимаются в соответствии с федеральными законами.

Статья 6. Порядок предоставления разрешения на условно разрешённый вид использования земельного участка или объекта капитального строительства

1. Разрешение на условно разрешенный вид использования земельного участка или объекта капитального строительства требуется в случаях, когда правообладатели земельного участка или

объекта капитального строительства планируют использовать принадлежащие им земельные участки или объекты капитального строительства в соответствии с видом (видами) использования, которые определены настоящими Правилами как условно разрешенные виды использования земельных участков и объектов капитального строительства применительно к соответствующей территориальной зоне, обозначенной на Карте градостроительного зонирования.

2. Физическое или юридическое лицо, заинтересованное в предоставлении разрешения на условно разрешенный вид использования земельного участка или объекта капитального строительства, направляет заявление о предоставлении разрешения на условно разрешенный вид использования земельного участка или объекта капитального строительства (далее – разрешение на условно разрешенный вид использования) в Комиссию. Заявление о предоставлении разрешения на условно разрешенный вид использования может быть направлено в форме электронного документа, подписанного электронной подписью в соответствии с требованиями Федерального закона от 6 апреля 2011 г. № 63-ФЗ № «Об электронной подписи».

Заявление заинтересованного лица должно содержать:

1) фамилию, имя, отчество заявителя, место проживания заявителя – физического лица, наименование, ИНН, ОГРН, место нахождения заявителя – юридического лица, наименование объекта капитального строительства;
2) адрес и кадастровый номер земельного участка или объекта капитального строительства, применительно к которому запрашивается разрешение на условно разрешенный вид использования.

Заявление должно быть подписано заявителем – физическим лицом или руководителем заявителя – юридического лица (лицом, имеющим право в соответствии с учредительными документами юридического лица представлять интересы юридического лица без доверенности) либо представителем заявителя – физического или юридического лица, действующим на основании надлежащим образом оформленной доверенности.

3. К заявлению прилагаются документы и материалы, предусмотренные нормативным правовым актом органа исполнительной власти Ленинградской области, уполномоченного Правительством Ленинградской области на осуществление полномочий органов местного самоуправления Ленинградской области в области градостроительной деятельности.

4. Проект решения о предоставлении разрешения на условно разрешенный вид использования земельного участка или объекта капитального строительства, за исключением случая, предусмотренного частью 11 статьи 39 Градостроительного кодекса Российской Федерации, подлежит обсуждению на общественных обсуждениях или публичных слушаниях, проводимых в порядке, установленном статьей 5.1 Градостроительного кодекса Российской Федерации.

5. Организатор общественных обсуждений или публичных слушаний – Комиссия, или администрация Рахьинского городского поселения, направляет сообщения о проведении общественных обсуждений или публичных слушаний по проекту решения о предоставлении разрешения на условно разрешенный вид использования правообладателям земельных участков, имеющих общие границы с земельным участком, применительно к которому запрашивается данное разрешение, правообладателям объектов капитального строительства, расположенных на земельных участках, имеющих общие границы с земельным участком, применительно к которому запрашивается данное разрешение, и правообладателям помещений, являющихся частью объекта капитального строительства, применительно к которому запрашивается данное разрешение.

6. Срок проведения общественных обсуждений или публичных слушаний с момента оповещения жителей муниципального образования о времени и месте проведения до дня опубликования заключения о результатах общественных обсуждений или публичных слушаний по проектам решений о предоставлении разрешения на условно разрешенный вид использования земельного участка или объекта капитального строительства не может быть более одного месяца.

7. На основании заключения о результатах общественных обсуждений или публичных слушаний по проекту решения о предоставлении разрешения на условно разрешенный вид использования Комиссия осуществляет подготовку рекомендаций о предоставлении разрешения на

условно разрешенный вид использования или об отказе в предоставлении такого разрешения с указанием причин принятого решения, которые направляются установленным порядком в орган исполнительной власти Ленинградской области уполномоченный на принятие решения о предоставлении разрешения на условно разрешенный вид использования земельного участка или объекта капитального строительства или об отказе в предоставлении такого разрешения.

8. Решение о предоставлении разрешения на условно разрешенный вид использования земельного участка или объекта капитального строительства или об отказе в предоставлении такого разрешения осуществляется в порядке, предусмотренном нормативным правовым актом органа исполнительной власти Ленинградской области в соответствии с законом Ленинградской области от 7 июля 2014 г. № 45-оз «О перераспределении полномочий в области градостроительной деятельности между органами государственной власти Ленинградской области и органами местного самоуправления Ленинградской области» (за исключением решений, принимаемых на виды разрешенного использования земельных участков «для индивидуального жилищного строительства», «для ведения личного подсобного хозяйства (приусадебный земельный участок) и «ведение садоводства» и в отношении объектов индивидуального жилищного строительства, садовых домов).

9. Физическое или юридическое лицо вправе оспорить в судебном порядке решение о предоставлении разрешения на условно разрешенный вид использования или об отказе в предоставлении такого разрешения.

Статья 7. Порядок предоставления разрешения на отклонение от предельных параметров разрешённого строительства, реконструкции объектов капитального строительства

1. Правообладатели земельных участков, имеющих размеры меньше установленных градостроительным регламентом минимальных размеров земельных участков либо конфигурация, инженерно-геологические или иные характеристики, которых неблагоприятны для застройки, вправе обратиться за разрешениями на отклонение от предельных параметров разрешенного строительства, реконструкции объектов капитального строительства.

2. Правообладатели земельных участков вправе обратиться за разрешениями на отклонение от предельных параметров разрешенного строительства, реконструкции объектов капитального строительства, если такое отклонение необходимо в целях однократного изменения одного или нескольких предельных параметров разрешенного строительства, реконструкции объектов капитального строительства, установленных градостроительным регламентом для конкретной территориальной зоны, не более чем на 10 %.

3. Отклонение от предельных параметров разрешенного строительства, реконструкции объектов капитального строительства разрешается для отдельного земельного участка при соблюдении требований технических регламентов. Отклонение от предельных параметров разрешенного строительства, реконструкции объектов капитального строительства в части предельного количества этажей, предельной высоты зданий, строений, сооружений и требований к архитектурным решениям объектов капитального строительства в границах территорий исторических поселений федерального или регионального значения не допускается.

4. Заинтересованное в получении разрешения на отклонение от предельных параметров разрешенного строительства, реконструкции объектов капитального строительства лицо направляет заявление о предоставлении разрешения на отклонение от предельных параметров разрешенного строительства, реконструкции объектов капитального строительства (далее - разрешение на отклонение) в Комиссию. Заявление о предоставлении разрешения на отклонение от предельных параметров разрешенного строительства, реконструкции объектов капитального строительства может быть направлено в форме электронного документа, подписанного электронной подписью в соответствии с требованиями Федерального закона от 6 апреля 2011 г. № 63-ФЗ № «Об электронной подписи».

Заявление заинтересованного лица должно содержать:

1) фамилию, имя, отчество заявителя, место проживания заявителя – физического лица, наименование, ИНН, ОГРН, место нахождения заявителя – юридического лица, наименование объекта капитального строительства;
2) адрес и кадастровый номер земельного участка, применительно к которому запрашивается разрешение на отклонение;
3) описание неблагоприятных для застройки параметров, конфигурации, инженерно-геологических или иных характеристик земельного участка, для которого запрашивается отклонение от предельных параметров разрешенного строительства, реконструкции объектов капитального строительства, с обоснованием необходимости данного отклонения, вида, назначения, параметров объекта (объектов) капитального строительства, строительство или реконструкция которого (которых) планируется на данном земельном участке.

Заявление должно быть подписано заявителем – физическим лицом или руководителем заявителя – юридического лица (лицом, имеющим право в соответствии с учредительными документами юридического лица представлять интересы юридического лица без доверенности) либо представителем заявителя – физического или юридического лица, действующим на основании надлежащим образом оформленной доверенности.

5. К заявлению прилагаются документы и материалы, предусмотренные нормативным правовым актом органа исполнительной власти Ленинградской области, уполномоченного Правительством Ленинградской области на осуществление полномочий органов местного самоуправления Ленинградской области в области градостроительной деятельности, устанавливающим порядок принятия решений о предоставлении разрешения на отклонение от предельных параметров разрешенного строительства, реконструкции объектов капитального строительства.

6. Проект решения о предоставлении разрешения на отклонение от предельных параметров разрешенного строительства, реконструкции объектов капитального строительства подготавливается в течение пятнадцати рабочих дней со дня поступления заявления о предоставлении такого разрешения и подлежит рассмотрению на общественных обсуждениях или публичных слушаниях, проводимых в порядке, установленном статьей 5.1 Градостроительного кодекса Российской федерации, с учетом положений статьи 40 Градостроительного кодекса Российской Федерации, за исключением случая, указанного в части 2 настоящей статьи. Расходы, связанные с организацией и проведением общественных обсуждений или публичных слушаний по проекту решения о предоставлении разрешения на отклонение от предельных параметров разрешенного строительства, реконструкции объектов капитального строительства, несет физическое или юридическое лицо, заинтересованное в предоставлении такого разрешения.

7. Организатор общественных обсуждений или публичных слушаний – Комиссия или администрация Рахьинского городского поселения, направляет сообщения о проведении общественных обсуждений или публичных слушаний по проекту решения о предоставлении разрешения на отклонение от предельных параметров разрешенного строительства, реконструкции объектов капитального строительства правообладателям земельных участков, размер которых меньше установленных градостроительным регламентом минимальных размеров земельных участков либо конфигурация, инженерно-геологические или иные характеристики которых неблагоприятны для застройки, применительно к которым запрашивается данное разрешение, правообладателям земельных участков, имеющих общие границы с земельным участком, применительно к которому запрашивается данное разрешение, правообладателям объектов капитального строительства, расположенных на земельных участках, имеющих общие границы с земельным участком, применительно к которому запрашивается данное разрешение, и правообладателям помещений, являющихся частью объекта капитального строительства, применительно к которому запрашивается данное разрешение.

8. Срок проведения общественных обсуждений или публичных слушаний с момента оповещения жителей муниципального образования о времени и месте общественных обсуждений или публичных слушаний до дня опубликования заключения о результатах общественных

обсуждений или публичных слушаний по проектам решений о предоставлении разрешения на отклонение от предельных параметров разрешенного строительства, реконструкции объектов капитального строительства не может быть более одного месяца.

9. На основании заключения о результатах общественных обсуждений или публичных слушаний по проекту решения о предоставлении разрешения на отклонение от предельных параметров разрешенного строительства, реконструкции объектов капитального строительства Комиссия в течение пятнадцати рабочих дней со дня окончания таких обсуждений или слушаний осуществляет подготовку рекомендаций о предоставлении такого разрешения или об отказе в предоставлении такого разрешения с указанием причин принятого решения и направляет указанные рекомендации установленным порядком в орган исполнительной власти Ленинградской области, уполномоченный на принятие решения о предоставлении разрешения на отклонение или об отказе в предоставлении такого разрешения (за исключением решений, принимаемых применительно к земельным участкам, для которых установлены виды разрешенного использования земельных участков «для индивидуального жилищного строительства», «для ведения личного подсобного хозяйства (приусадебный земельный участок)» и «ведение садоводства», или земельным участкам, в отношении которых приняты решения об установлении соответствия между разрешенным использованием земельного участка и одним из вышеуказанных видов разрешенного использования земельных участков либо решения об изменении вида разрешенного использования земельного участка на один из вышеуказанных видов разрешенного использования земельных участков).

10. Принятие решения о предоставлении разрешения на отклонение от предельных параметров разрешенного строительства, реконструкции объектов капитального строительства или об отказе в предоставлении такого разрешения осуществляется в порядке, предусмотренном нормативным правовым органа исполнительной власти Ленинградской области, в соответствии с законом Ленинградской области от 7 июля 2014 г. № 45-оз «О перераспределении полномочий в области градостроительной деятельности между органами государственной власти Ленинградской области и органами местного самоуправления Ленинградской области» (за исключением решений, принимаемых применительно к земельным участкам, для которых установлены виды разрешенного использования земельных участков «для индивидуального жилищного строительства», «для ведения личного подсобного хозяйства (приусадебный земельный участок) и «ведение садоводства», или земельным участкам, в отношении которых приняты решения об установлении соответствия между разрешенным использованием земельного участка и одним из вышеуказанных видов разрешенного использования земельных участков либо решения об изменении вида разрешенного использования земельного участка на один из вышеуказанных видов разрешенного использования земельных участков).

11. Физическое или юридическое лицо вправе оспорить в судебном порядке решение о предоставлении разрешения на отклонение от предельных параметров разрешенного строительства, реконструкции объектов капитального строительства или об отказе в предоставлении такого разрешения.

ГЛАВА 4. Положение о подготовке документации по планировке территории

Статья 8. Общие положения о подготовке документации по планировке территории

1. Подготовка документации по планировке территории осуществляется в целях обеспечения устойчивого развития территорий, в том числе выделения элементов планировочной структуры, установления границ земельных участков, установления границ зон планируемого размещения объектов капитального строительства.

2. Подготовка документации по планировке территории в целях размещения объекта капитального строительства является обязательной в следующих случаях:

1) необходимо изъятие земельных участков для государственных или муниципальных нужд в связи с размещением объекта капитального строительства федерального, регионального или местного значения;

2) необходимо установление, изменение или отмена красных линий;

3) необходимо образование земельных участков в случае, если в соответствии с земельным законодательством образование земельных участков осуществляется только в соответствии с проектом межевания территории;

4) размещение объекта капитального строительства планируется на территориях двух и более муниципальных образований, имеющих общую границу (за исключением случая, если размещение такого объекта капитального строительства планируется осуществлять на землях или земельных участках, находящихся в государственной или муниципальной собственности, и для размещения такого объекта капитального строительства не требуются предоставление земельных участков, находящихся в государственной или муниципальной собственности, и установление сервитутов);

5) планируются строительство, реконструкция линейного объекта (за исключением случая, если размещение линейного объекта планируется осуществлять на землях или земельных участках, находящихся в государственной или муниципальной собственности, и для размещения такого линейного объекта не требуются предоставление земельных участков, находящихся в государственной или муниципальной собственности, и установление сервитутов). Правительством Российской Федерации могут быть установлены иные случаи, при которых для строительства, реконструкции линейного объекта не требуется подготовка документации по планировке территории;

6) планируется размещение объекта капитального строительства, не являющегося линейным объектом, и необходимых для обеспечения его функционирования объектов капитального строительства в границах особо охраняемой природной территории или в границах земель лесного фонда;

7) планируется осуществление комплексного развития территории.

3. Подготовка документации по планировке территории осуществляется на основании документов территориального планирования, правил землепользования и застройки (за исключением подготовки документации по планировке территории, предусматривающей размещение линейных объектов), лесохозяйственного регламента, положения об особо охраняемой природной территории в соответствии с программами комплексного развития систем коммунальной инфраструктуры, программами комплексного развития транспортной инфраструктуры, программами комплексного развития социальной инфраструктуры, нормативами градостроительного проектирования, комплексными схемами организации дорожного движения, требованиями по обеспечению эффективности организации дорожного движения, указанными в части 1 статьи 11 Федерального закона «Об организации дорожного движения в Российской Федерации и о внесении изменений в отдельные законодательные акты Российской Федерации», требованиями технических регламентов, сводов правил с учетом материалов и результатов инженерных изысканий, границ территорий объектов культурного наследия, включенных в единый государственный реестр объектов культурного наследия (памятников истории и культуры) народов Российской Федерации, границ территорий выявленных объектов культурного наследия, границ зон с особыми условиями использования территорий.

4. Не допускается осуществлять подготовку документации по планировке территории, предусматривающей размещение объектов местного значения поселения в областях, указанных в пункте 1 части 5 статьи 23 Градостроительного кодекса Российской Федерации, если размещение таких объектов не предусмотрено генеральным планом поселения, за исключением случаев, предусмотренных Градостроительным кодексом Российской Федерации.

5. Подготовка графической части документации по планировке территории осуществляется:

1) в соответствии с системой координат, используемой для ведения Единого государственного реестра недвижимости;

2) с использованием цифровых топографических карт, цифровых топографических планов, требования к которым устанавливаются уполномоченным федеральным органом исполнительной власти.

6. Видами документации по планировке территории являются:

1) проект планировки территории;

2) проект межевания территории.

7. Подготовка проектов планировки территории осуществляется для выделения элементов планировочной структуры, установления границ территорий общего пользования, границ зон планируемого размещения объектов капитального строительства, определения характеристик и очередности планируемого развития территории.

Состав и содержание проекта планировки территории определяются статьей 42 Градостроительного кодекса Российской Федерации.

8. Проект планировки территории является основой для подготовки проекта межевания территории, за исключением случаев, предусмотренных частью 9 настоящей статьи. Подготовка проекта межевания территории осуществляется в составе проекта планировки территории или в виде отдельного документа.

9. Применительно к территории, в границах которой не предусматривается осуществление деятельности по комплексному развитию территории, а также не планируется размещение линейных объектов, допускается подготовка проекта межевания территории без подготовки проекта планировки территории в целях, предусмотренных частью 2 статьи 43 Градостроительного кодекса Российской Федерации.

10. Подготовка проекта межевания территории осуществляется применительно к территории, расположенной в границах одного или нескольких смежных элементов планировочной структуры, границах определенной Правилами территориальной зоны и (или) границах установленной схемой территориального планирования Всеволожского муниципального района, генеральным планом Рахьинского городского поселения функциональной зоны, территории, в отношении которой предусматривается осуществление деятельности по ее комплексному развитию.

Состав и содержание проекта межевания территории определяются статьей 43 Градостроительного кодекса Российской Федерации.

11. Общие требования к документации по планировке территории предусмотрены статьей 41.1 Градостроительного кодекса Российской Федерации.

12. В соответствии с областным законом от 7 июля 2014 г. № 45-оз «О перераспределении полномочий в области градостроительной деятельности между органами государственной власти Ленинградской области и органами местного самоуправления Ленинградской области» к полномочиям Правительства Ленинградской области относятся полномочия органов местного самоуправления Ленинградской области в области градостроительной деятельности, в том числе - установление порядка подготовки документации по планировке территории, разрабатываемой на основании решений органов местного самоуправления Ленинградской области.

13. Срок проведения общественных обсуждений или публичных слушаний со дня оповещения жителей муниципального образования об их проведении до дня опубликования заключения о результатах общественных обсуждений или публичных слушаний по проекту планировки территории, проекту межевания территории определяется Уставом муниципального образования и (или) нормативным правовым актом представительного органа муниципального образования и не может быть менее одного месяца и более трех месяцев.

14. Общественные обсуждения или публичные слушания по проекту планировки территории и проекту межевания территории не проводятся в случаях, предусмотренных частью 12 статьи 43 и частью 22 статьи 45 Градостроительного кодекса Российской Федерации, а также в случаях, если они подготовлены в отношении:

1) территории в границах земельного участка, предоставленного садоводческому или огородническому некоммерческому товариществу для ведения садоводства или огородничества;

2) территории для размещения линейных объектов в границах земель лесного фонда.

15. Порядок подготовки и утверждения документации по планировки территории, порядок внесения в нее изменений и её отмены осуществляется в соответствии со статьей 45 Градостроительного кодекса Российской Федерации и областным законом от 7 июля 2014 г. № 45-оз «О перераспределении полномочий в области градостроительной деятельности между органами государственной власти Ленинградской области и органами местного самоуправления Ленинградской области».

ГЛАВА 5. Положение о проведении общественных обсуждений или публичных слушаний по вопросам землепользования и застройки

Статья 9. Проведение общественных обсуждений или публичных слушаний по вопросам землепользования и застройки

1. Осуществление жителями муниципального образования права на участие в общественных обсуждениях или публичных слушаниях по вопросам землепользования и застройки основывается на принципах законности и добровольности такого участия.

2. Общественные обсуждения или публичные слушания проводятся по следующим вопросам землепользования и застройки (за исключением случаев, предусмотренных Градостроительным кодексом Российской Федерации и другими федеральными законами):

1) проектам Правил;

2) проектам планировки территории;

3) проектам межевания территории;

4) проектам, предусматривающим внесение изменений в один из указанных в пунктах 1-3 части 2 настоящей статьи утвержденных документов;

5) проектам решений о предоставлении разрешения на условно разрешенный вид использования земельного участка или объекта капитального строительства;

6) проектам решений о предоставлении разрешения на отклонение от предельных параметров разрешенного строительства, реконструкции объектов капитального строительства.

3. Участниками общественных обсуждений или публичных слушаний по проектам Правил, проектам планировки территории, проектам межевания территории, проектам, предусматривающим внесение изменений в один из указанных утвержденных документов, являются граждане, постоянно проживающие на территории, в отношении которой подготовлены данные проекты, правообладатели находящихся в границах этой территории земельных участков и (или) расположенных на них объектов капитального строительства, а также правообладатели помещений, являющихся частью указанных объектов капитального строительства.

4. Участниками общественных обсуждений или публичных слушаний по проектам решений о предоставлении разрешения на условно разрешенный вид использования земельного участка или объекта капитального строительства, проектам решений о предоставлении разрешения на отклонение от предельных параметров разрешенного строительства, реконструкции объектов капитального строительства являются граждане, постоянно проживающие в пределах территориальной зоны, в границах которой расположен земельный участок или объект капитального строительства, в отношении которых подготовлены данные проекты, правообладатели находящихся в границах этой территориальной зоны земельных участков и (или) расположенных на них объектов капитального строительства, граждане, постоянно проживающие в границах земельных участков, прилегающих к земельному участку, в отношении которого подготовлены данные проекты, правообладатели таких земельных участков или расположенных на них объектов капитального строительства, правообладатели помещений, являющихся частью объекта капитального строительства, в отношении которого подготовлены данные проекты, а в случае, предусмотренном частью 3 статьи 39 Градостроительного кодекса Российской Федерации, также правообладатели земельных участков и объектов капитального строительства, подверженных риску негативного воздействия на окружающую среду в результате реализации данных проектов.

5. Уполномоченным органом – организатором общественных обсуждений или публичных слушаний, ответственным за подготовку и проведение общественных обсуждений или публичных слушаний на территории Рахьинского городского поселения по проектам, указанным в части 2 настоящей статьи является Комиссия или администрация Рахьинского городского поселения.

6. Процедура проведения общественных обсуждений состоит из следующих этапов:

1) оповещение о начале общественных обсуждений;

2) размещение проекта, подлежащего рассмотрению на общественных обсуждениях, и информационных материалов к нему на официальном сайте Рахьинского городского поселения в информационно-телекоммуникационной сети «Интернет» и (или) в государственной или муниципальной информационной системе, обеспечивающей проведение общественных обсуждений с использованием информационно-телекоммуникационной сети «Интернет», либо на региональном портале государственных и муниципальных услуг и открытие экспозиции или экспозиций такого проекта;

3) проведение экспозиции или экспозиций проекта, подлежащего рассмотрению на общественных обсуждениях;

4) подготовка и оформление протокола общественных обсуждений;

5) подготовка и опубликование заключения о результатах общественных обсуждений.

7. Процедура проведения публичных слушаний состоит из следующих этапов:

1) оповещение о начале публичных слушаний;

2) размещение проекта, подлежащего рассмотрению на публичных слушаниях, и информационных материалов к нему на официальном сайте Рахьинского городского поселения и открытие экспозиции или экспозиций такого проекта;

3) проведение экспозиции или экспозиций проекта, подлежащего рассмотрению на публичных слушаниях;

4) проведение собрания или собраний участников публичных слушаний;

5) подготовка и оформление протокола публичных слушаний;

6) подготовка и опубликование заключения о результатах публичных слушаний.

8. Обработка персональных данных участников общественных обсуждений или публичных слушаний осуществляется с учетом требований, установленных Федеральным законом от 27 июля 2006 г. № 152-ФЗ «О персональных данных».

ГЛАВА 6. Положение о внесении изменений в правила землепользования и застройки

Статья 10. Порядок внесения изменений в правила землепользования и застройки

1. Внесение изменений в Правила осуществляется в порядке, предусмотренном статьями 31 и 32 Градостроительного кодекса Российской Федерации, с учетом особенностей, установленных статьей 33 Градостроительного кодекса Российской Федерации и областным законом от 7 июля 2014 г. № 45-оз «О перераспределении полномочий в области градостроительной деятельности между органами государственной власти Ленинградской области и органами местного самоуправления Ленинградской области».

2. Основаниями для рассмотрения главой администрации Рахьинского городского поселения вопроса о внесении изменений в Правила являются:

1) несоответствие Правил генеральному плану Рахьинского городского поселения, схеме территориального планирования муниципального образования Всеволожский муниципальный район Ленинградской области, возникшее в результате внесения изменений в генеральный план Рахьинского городского поселения или схему территориального планирования муниципального образования Всеволожский муниципальный район Ленинградской области;

2) поступление от уполномоченного Правительством Российской Федерации федерального органа исполнительной власти обязательного для исполнения в сроки, установленные законодательством Российской Федерации, предписания об устранении нарушений ограничений

использования объектов недвижимости, установленных на приаэродромной территории, которые допущены в Правилах;

3) поступление предложений об изменении границ территориальных зон, изменении градостроительных регламентов;

4) несоответствие сведений о местоположении границ зон с особыми условиями использования территорий, территорий объектов культурного наследия, отображенных на карте градостроительного зонирования, содержащемуся в Едином государственном реестре недвижимости описанию местоположения границ указанных зон, территорий;

5) несоответствие установленных градостроительным регламентом ограничений использования земельных участков и объектов капитального строительства, расположенных полностью или частично в границах зон с особыми условиями использования территорий, территорий достопримечательных мест федерального, регионального и местного значения, содержащимся в Едином государственном реестре недвижимости ограничениям использования объектов недвижимости в пределах таких зон, территорий;

6) установление, изменение, прекращение существования зоны с особыми условиями использования территории, установление, изменение границ территории объекта культурного наследия;

7) принятие решения о комплексном развитии территории;

8) обнаружение мест захоронений погибших при защите Отечества, расположенных в границах Рахьинского городского поселения.

3. В случае, если Правилами не обеспечена в соответствии с частью 3.1 статьи 31 Градостроительного кодекса Российской Федерации возможность размещения на территориях поселения предусмотренных документами территориального планирования объектов федерального значения, объектов регионального значения, объектов местного значения муниципального района (за исключением линейных объектов), уполномоченный федеральный орган исполнительной власти, орган исполнительной власти Ленинградской области, уполномоченный Правительством Ленинградской области на осуществление полномочий органов местного самоуправления Ленинградской области в области градостроительной деятельности, уполномоченный орган местного самоуправления муниципального образования Всеволожский муниципальный район Ленинградской области направляют главе Рахьинского городского поселения требование о внесении изменений в Правила в целях обеспечения размещения указанных объектов.

4. Комиссия в течение двадцати пяти дней со дня поступления предложения о внесении изменения в Правила осуществляет подготовку заключения, в котором содержатся рекомендации о внесении в соответствии с поступившим предложением изменения в Правила или об отклонении такого предложения с указанием причин отклонения, и направляет это заключение установленным порядком в орган исполнительной власти Ленинградской области, уполномоченный на принятие решения о подготовке проекта внесения изменений в Правила.

5. В целях внесения изменений в Правила в случаях, предусмотренных пунктами 4-7 части 2 и части 3 настоящей статьи, а также в случае однократного изменения видов разрешенного использования, установленных градостроительным регламентом для конкретной территориальной зоны, без изменения ранее установленных предельных параметров разрешенного строительства, реконструкции объектов капитального строительства и (или) в случае однократного изменения одного или нескольких предельных параметров разрешенного строительства, реконструкции объектов капитального строительства, установленных градостроительным регламентом для конкретной территориальной зоны, не более чем на десять процентов проведение общественных обсуждений или публичных слушаний, опубликование сообщения о принятии решения о подготовке проекта о внесении изменений в Правила и подготовка предусмотренных частью 4 настоящей статьи заключения Комиссии не требуются.

6. В случае внесения изменений в Правила в целях реализации решения о комплексном развитии территории, в том числе в соответствии с частью 5.2 статьи 30 Градостроительного кодекса Российской Федерации, такие изменения должны быть внесены в срок не позднее чем

девяносто дней со дня утверждения проекта планировки территории в целях ее комплексного развития.

7. Внесение изменений в Правила в связи с обнаружением мест захоронений погибших при защите Отечества, расположенных в границах Рахьинского городского поселения, осуществляется в течение шести месяцев с даты обнаружения таких мест, при этом проведение общественных обсуждений или публичных слушаний не требуется.

8. Подготовка проекта о внесения изменений в Правила осуществляется в соответствии с порядком предусмотренным Градостроительным кодексом Российской Федерации и областным законом Ленинградской области от 7 июля 2014 г. № 45-оз «О перераспределении полномочий в области градостроительной деятельности между органами государственной власти Ленинградской области и органами местного самоуправления Ленинградской области».

ГЛАВА 7. Положение о регулировании иных вопросов землепользования и застройки

Статья 11. Комплексное развитие территории

1. Комплексное развитие территорий - совокупность мероприятий, выполняемых в соответствии с утвержденной документацией по планировке территории и направленных на создание благоприятных условий проживания граждан, обновление среды жизнедеятельности и территорий общего пользования поселений, городских округов.

2. Комплексное развитие территории осуществляется в соответствии с положениями Градостроительного кодекса Российской Федерации, а также с гражданским законодательством, жилищным законодательством, земельным законодательством, законодательством об охране объектов культурного наследия (памятников истории и культуры) народов Российской Федерации, законодательством в области охраны окружающей среды.

3. Виды комплексного развития территории:

1) комплексное развитие территории, осуществляемое в границах одного или нескольких элементов планировочной структуры, их частей, в которых расположены многоквартирные дома, указанные в части 2 статьи 65 Градостроительного кодекса Российской Федерации (комплексное развитие территории жилой застройки);

2) комплексное развитие территории, осуществляемое в границах одного или нескольких элементов планировочной структуры, их частей, в которых расположены объекты капитального строительства, указанные в части 4 статьи 65 Градостроительного кодекса Российской Федерации (комплексное развитие территории нежилой застройки);

3) комплексное развитие территории, осуществляемое в границах одного или нескольких элементов планировочной структуры, их частей, в которых расположены земельные участки, которые находятся в государственной либо муниципальной собственности, либо земельные участки, государственная собственность на которые не разграничена, в том числе с расположенными на них объектами капитального строительства, при условии, что такие земельные участки, объекты капитального строительства не обременены правами третьих лиц (комплексное развитие незастроенной территории);

4) комплексное развитие территории, осуществляемое по инициативе правообладателей земельных участков и (или) расположенных на них объектов недвижимости (далее - комплексное развитие территории по инициативе правообладателей).

4. Порядок принятия и реализации решения о комплексном развитии территории осуществляется в соответствии со статьей 66 Градостроительного кодекса Российской Федерации.

5. Реализация комплексного развития территории по инициативе правообладателей осуществляется в соответствии со статьей 70 Градостроительного кодекса Российской Федерации.

6. Комплексное развитие территории Рахьинского городского поселения не осуществляется, на карте градостроительного зонирования не установлены границы такой территории.

7. Если иное не предусмотрено нормативным правовым актом Ленинградской области, решение о комплексном развитии территории может быть принято в отношении территории,

которая в соответствии с Правилами на дату принятия указанного решения не определена в качестве такой территории, либо в отношении территории, границы которой не совпадают с границами территории, указанной в Правилах в качестве территории, в отношении которой допускается осуществление деятельности по ее комплексному развитию.

Статья 12. Градостроительный план земельного участка

1. Градостроительный план земельного участка выдается в целях обеспечения субъектов градостроительной деятельности информацией, необходимой для архитектурно-строительного проектирования, строительства, реконструкции объектов капитального строительства в границах земельного участка.

2. Подготовка градостроительных планов земельных участков осуществляется в соответствии со статьей 57.3 Градостроительного кодекса Российской Федерации.

РАЗДЕЛ II. КАРТА ГРАДОСТРОИТЕЛЬНОГО ЗОНИРОВАНИЯ

ГЛАВА 8. Карта градостроительного зонирования

Статья 13. Карта градостроительного зонирования

1. Картой градостроительного зонирования в составе настоящих Правил является графическое отображение границ территориальных зон, границ Рахьинского городского поселения, границ населенных пунктов, входящих в состав Рахьинского городского поселения.

2. Карта градостроительного зонирования включает следующие карты:

Карта градостроительного зонирования М 1:25000;

1) Карта градостроительного зонирования. Фрагмент 1-3 (пос. Змеиный, пос. Посёлок № 2, дер. Проба, г.п. Рахья) М 1:5000;
2) Карта градостроительного зонирования. Фрагменты 4-11 (дер. Борисова Грива, дер. Ваганово, дер. Ладожский трудпосёлок) М 1:5000;
3) Карта градостроительного зонирования. Фрагменты 12-13 (дер. Ириновка, п.ст. Ириновка) М 1:5000;
4) Карта градостроительного зонирования. Фрагмент 14 (дер. Коккорево) М 1:5000;
5) Карта градостроительного зонирования. Фрагменты 15-16 (п.ст. Ладожское Озеро, дер. Морье) М 1:5000.

2. Приложением к настоящим Правилам является Карта с отображением границ зон с особыми условиями использования территорий, границ территорий объектов культурного наследия М 1:25 000.

РАЗДЕЛ III. ГРАДОСТРОИТЕЛЬНЫЕ РЕГЛАМЕНТЫ

ГЛАВА 9. Градостроительные регламенты

Статья 14. Общие положения

1. Градостроительными регламентами определяется правовой режим земельных участков, равно как всего, что находится над и под поверхностью земельных участков и используется в процессе их застройки и последующей эксплуатации объектов капитального строительства.

2. Действие градостроительных регламентов распространяется в равной мере на все земельные участки и объекты капитального строительства, расположенные в пределах границ территориальной зоны, обозначенной на карте градостроительного зонирования, за исключением земельных участков, определенных Градостроительным кодексом Российской Федерации, на которые действие градостроительных регламентов не распространяется и для которых градостроительные регламенты не устанавливаются.

3. Использование земельных участков, на которые действие градостроительных регламентов не распространяется или для которых градостроительные регламенты не устанавливаются, определяется уполномоченными федеральными органами исполнительной власти, уполномоченными органами исполнительной власти Ленинградской области или уполномоченными органами местного самоуправления в соответствии с федеральными законами. Использование земель или земельных участков из состава земель лесного фонда, земель или земельных участков, расположенных в границах особо охраняемых природных территорий (за исключением территорий населенных пунктов, включенных в состав особо охраняемых природных территорий), определяется соответственно лесохозяйственным регламентом, положением об особо охраняемой природной территории в соответствии с лесным законодательством, законодательством об особо охраняемых природных территориях.

4. В градостроительном регламенте в отношении земельных участков и объектов капитального строительства, расположенных в пределах соответствующей территориальной зоны, указаны:

1) виды разрешенного использования земельных участков и объектов капитального строительства;

2) предельные (минимальные и (или) максимальные) размеры земельных участков и предельные параметры разрешенного строительства, реконструкции объектов капитального строительства;

3) ограничения использования земельных участков и объектов капитального строительства, устанавливаемые в соответствии с законодательством Российской Федерации.

5. В случае, если в границах территориальной зоны, применительно к которой устанавливается градостроительный регламент, предусматривается осуществление деятельности по комплексному развитию территории указывается также расчетные показатели минимально допустимого уровня обеспеченности территории объектами коммунальной, транспортной, социальной инфраструктур и расчетные показатели максимально допустимого уровня территориальной доступности указанных объектов для населения.

6. Инженерно-технические объекты, сооружения и коммуникации (объекты электро-, водо-, тепло-, газоснабжения, водоотведения, телефонизации и т.п.), обеспечивающие функционирование разрешенного использования объектов капитального строительства в пределах отдельных земельных участков являются разрешенными применительно ко всем территориальным зонам, при условии соответствия техническим регламентам, строительным, санитарным, экологическим и противопожарным нормам и правилам, иным требованиям, предъявляемым законодательством Российской Федерации к указанным объектам.

Статья 15. Перечень территориальных зон

1. На карте градостроительного зонирования установлены следующие территориальные зоны:

Жилые зоны

Ж1	Зона застройки индивидуальными жилыми домами
Ж2	Зона застройки малоэтажными жилыми домами
Ж3	Зона застройки среднеэтажными жилыми домами

Общественно-деловые зоны

О1	Зона размещения объектов социального, коммунально-бытового, делового, общественного и коммерческого назначения
О2	Зона размещения объектов дошкольного и общего образования
О3	Зона размещения объектов здравоохранения
О4	Зона размещения объектов физической культуры и спорта
О5	Зона размещения объектов общественно-делового назначения за границами населенных пунктов

Зоны рекреационного назначения

Р1	Зона озелененных территорий общего пользования
Р2	Зона отдыха и туризма
Р3	Зона природного ландшафта

Зоны сельскохозяйственного использования

Сх1	Зона ведения огородничества
Сх2	Зона сельскохозяйственного назначения
Сх3	Зона ведения садоводства

Производственные зоны

П1	Зона размещения производственных объектов
П1-1	Подзона размещения производственных объектов
П2	Коммунально-складская зона

Зоны транспортной и инженерной инфраструктуры

Т1	Зона объектов автомобильного транспорта
Т2	Зона объектов железнодорожного транспорта
Т3	Зона объектов трубопроводного транспорта
Т4	Зона объектов водного транспорта
И	Зона объектов инженерной инфраструктуры

Зоны специального назначения

Сп1	Зона специального назначения, связанная с захоронениями
Сп2	Зона складирования и захоронения отходов
СН	Зона озелененных территорий специального назначения

Зона режимных территорий

РТ	Зона режимных территорий
РТ1	Зона режимных территорий и объектов обслуживания

Статья 16. Общие требования для размещения жилой застройки

1. На территории жилой застройки допускается размещение в нижних этажах жилого дома встроенно-пристроенных нежилых объектов при условии, если предусматриваются:

1) обособленные от жилой территории входы для посетителей;
2) обособленные подъезды и площадки для парковки автомобилей, обслуживающих встроенный объект;
3) самостоятельные шахты для вентиляции;
4) отделение нежилых помещений от жилых противопожарными, звукоизолирующими перекрытиями и перегородками;
5) индивидуальные системы инженерного обеспечения встроенных помещений.

2. Расстояния между жилыми, жилыми и общественными зданиями следует принимать согласно нормами освещенности, приведенными в СП 52.13330.2016 Естественное и искусственное освещение. Актуализированная редакция СНиП 23-05-95*, Федерального закона от 22 июля 2008 г. № 123-ФЗ «Технический регламент о требованиях пожарной безопасности».

Статья 17. Градостроительный регламент зоны застройки индивидуальными жилыми домами (Ж1)

1. Зона Ж1 предназначена для обеспечения правовых условий формирования жилой застройки из индивидуальных и блокированных жилых домов с количеством блоков не более двух, с размещением необходимых объектов обслуживания, инженерной и транспортной инфраструктуры.

2. Основные виды разрешенного использования земельных участков и объектов капитального строительства устанавливаются в соответствии с таблицей 1.

Таблица 1

Вид разрешенного использования земельного участка и объекта капитального строительства		Описание вида разрешенного использования земельного участка и объекта капитального строительства
Код	Наименование	
1	2	3
2.1	Для индивидуального жилищного строительства	Размещение жилого дома (отдельно стоящего здания количеством надземных этажей не более чем три, высотой не более двадцати метров, которое состоит из комнат и помещений вспомогательного использования, предназначенных для удовлетворения гражданами бытовых и иных нужд, связанных с их проживанием в таком здании, не предназначенного для раздела на самостоятельные объекты недвижимости); выращивание сельскохозяйственных культур; размещение гаражей для собственных нужд и хозяйственных построек
2.2	Для ведения личного подсобного хозяйства (приусадебный земельный участок)*	Размещение жилого дома, указанного в описании вида разрешенного использования с кодом 2.1; производство сельскохозяйственной продукции; размещение гаража и иных вспомогательных сооружений; содержание сельскохозяйственных животных
13.1	Ведение огородничества	Осуществление отдыха и (или) выращивания гражданами для собственных нужд сельскохозяйственных культур; размещение хозяйственных построек, не являющихся объектами недвижимости, предназначенных для хранения инвентаря и урожая сельскохозяйственных культур
3.2.2	Оказание социальной помощи населению	Размещение зданий, предназначенных для служб психологической и бесплатной юридической помощи, социальных, пенсионных и иных служб (службы занятости населения, пункты питания малоимущих граждан), в которых осуществляется прием граждан по вопросам оказания социальной помощи и назначения социальных или пенсионных выплат, а также для размещения общественных некоммерческих организаций: некоммерческих фондов, благотворительных организаций, клубов по интересам
3.3	Бытовое обслуживание	Размещение объектов капитального строительства, предназначенных для оказания населению или организациям бытовых услуг (мастерские мелкого ремонта, ателье, бани, парикмахерские, прачечные, химчистки, похоронные бюро)
3.4.1	Амбулаторно-поликлиническое обслуживание	Размещение объектов капитального строительства, предназначенных для оказания гражданам амбулаторно-поликлинической медицинской помощи (поликлиники, фельдшерские пункты, пункты здравоохранения, центры матери и ребенка, диагностические центры, молочные кухни, станции донорства крови, клинические лаборатории)
3.5.1	Дошкольное, начальное и среднее общее	Размещение объектов капитального строительства, предназначенных для просвещения, дошкольного, начального и среднего общего образования

1	2	3
	образование	(детские ясли, детские сады, школы, лицеи, гимназии, художественные, музыкальные школы, образовательные кружки и иные организации, осуществляющие деятельность по воспитанию, образованию и просвещению), в том числе зданий, спортивных сооружений, предназначенных для занятия обучающихся физической культурой и спортом
5.1.3	Площадки для занятий спортом	Размещение площадок для занятия спортом и физкультурой на открытом воздухе (физкультурные площадки, беговые дорожки, поля для спортивной игры)
9.3	Историко-культурная деятельность	Сохранение и изучение объектов культурного наследия народов Российской Федерации (памятников истории и культуры), в том числе: объектов археологического наследия, достопримечательных мест, мест бытования исторических промыслов, производств и ремесел, исторических поселений, недействующих военных и гражданских захоронений, объектов культурного наследия, хозяйственная деятельность, являющаяся историческим промыслом или ремеслом, а также хозяйственная деятельность, обеспечивающая познавательный туризм
3.1.1	Предоставление коммунальных услуг	Размещение зданий и сооружений, обеспечивающих поставку воды, тепла, электричества, газа, отвод канализационных стоков, очистку и уборку объектов недвижимости (котельных, водозаборов, очистных сооружений, насосных станций, водопроводов, линий электропередач, трансформаторных подстанций, газопроводов, линий связи, телефонных станций, канализаций, стоянок, гаражей и мастерских, для обслуживания уборочной и аварийной техники, сооружений, необходимых для сбора и плавки снега)
12.0.1	Улично-дорожная сеть	Размещение объектов улично-дорожной сети: автомобильных дорог, трамвайных путей и пешеходных тротуаров в границах населенных пунктов, пешеходных переходов, бульваров, площадей, проездов, велодорожек и объектов велотранспортной и инженерной инфраструктуры; размещение придорожных стоянок (парковок) транспортных средств в границах городских улиц и дорог, за исключением предусмотренных видами разрешенного использования с кодами 2.7.1, 4.9, 7.2.3, а также некапитальных сооружений, предназначенных для охраны транспортных средств
12.0.2	Благоустройство территории	Размещение декоративных, технических, планировочных, конструктивных устройств, элементов озеленения, различных видов оборудования и оформления, малых архитектурных форм, некапитальных нестационарных строений и сооружений, информационных щитов и указателей, применяемых как составные части благоустройства территории, общественных туалетов

* Применяется для сельских населенных пунктов

3. Условно разрешенные виды использования земельных участков и объектов капитального строительства устанавливаются в соответствии с таблицей 2.

Таблица 2

Вид разрешенного использования земельного участка и объекта капитального строительства		Описание вида разрешенного использования земельного участка и объекта капитального строительства
Код	Наименование	

1	2	3
2.7.1	Хранение автотранспорта	Размещение отдельно стоящих и пристроенных гаражей, в том числе подземных, предназначенных для хранения автотранспорта, в том числе с разделением на машино-места, за исключением гаражей, размещение которых предусмотрено содержанием видов разрешенного использования с кодами 2.7.2, 4.9
3.10.1	Амбулаторное ветеринарное обслуживание	Размещение объектов капитального строительства, предназначенных для оказания ветеринарных услуг без содержания животных

1	2	3
4.6	Общественное питание	Размещение объектов капитального строительства в целях устройства мест общественного питания (рестораны, кафе, столовые, закусочные, бары)
4.4	Магазины	Размещение объектов капитального строительства, предназначенных для продажи товаров, торговая площадь которых составляет до 5000 кв. м.
4.7	Гостиничное обслуживание	Размещение гостиниц
3.7.1	Осуществление религиозных обрядов	Размещение зданий и сооружений, предназначенных для совершения религиозных обрядов и церемоний (в том числе церкви, соборы, храмы, часовни, мечети, молельные дома, синагоги)
2.3	Блокированная жилая застройка	Размещение жилого дома, имеющего одну или несколько общих стен с соседними жилыми домами (количеством этажей не более чем три, при общем количестве совмещенных домов не более десяти и каждый из которых предназначен для проживания одной семьи, имеет общую стену (общие стены) без проемов с соседним домом или соседними домами, расположен на отдельном земельном участке и имеет выход на территорию общего пользования (жилые дома блокированной застройки); разведение декоративных и плодовых деревьев, овощных и ягодных культур; размещение гаражей для собственных нужд и иных вспомогательных сооружений; обустройство спортивных и детских площадок, площадок для отдыха
3.6.1	Объекты культурно-досуговой деятельности	Размещение зданий, предназначенных для размещения музеев, выставочных залов, художественных галерей, домов культуры, библиотек, кинотеатров и кинозалов, театров, филармоний, концертных залов, планетариев

4. Вспомогательные виды разрешенного использования земельных участков и объектов капитального строительства не устанавливаются.

5. Предельные (минимальные и (или) максимальные) размеры земельных участков и предельные параметры разрешенного строительства, реконструкции объектов капитального строительства устанавливаются в соответствии с таблицей 3.

Таблица 3

Виды разрешенного использования земельных участков и объектов капитального строительства	Предельные параметры разрешенного строительства, реконструкции объектов капитального строительства	Предельные (минимальные и (или) максимальные) размеры земельных участков, в том числе их площадь
1	2	3
Для индивидуального жилищного строительства	Минимальные отступы зданий, строений, сооружений: от границ земельного участка: - со стороны главной улицы, улицы в жилой застройке – 5 м; – со стороны проезда, смежного земельного участка и территорий, на которых земельные участки не сформированы: для жилого дома - 3 м; для гаражей и хозяйственных построек – 1 м. Предельное количество этажей жилого дома – 3. Предельное количество этажей гаражей и хозяйственных построек – 1. Максимальный процент застройки в границах земельного участка – 40 %	Минимальная площадь – 600 кв. м. Максимальная площадь – 2 500 кв. м
Для ведения личного подсобного хозяйства (приусадебный земельный участок)	Минимальные отступы зданий, строений, сооружений: от границ земельного участка: - со стороны главной улицы, улицы в жилой застройке – 5 м; – со стороны проезда, смежного земельного участка и территорий, на которых земельные участки не сформированы: для жилого дома - 3 м;	Минимальная площадь – 600 кв. м. Максимальная площадь – 2 500 кв. м

1	2	3
	для построек для содержания сельскохозяйственных животных – 4 м; для гаражей и хозяйственных построек – 1 м. Предельное количество этажей жилого дома – 3. Предельное количество этажей гаражей, хозяйственных построек, построек для содержания сельскохозяйственных животных – 1. Максимальный процент застройки в границах земельного участка – 40 %	
Блокированная жилая застройка	Минимальные отступы зданий, строений, сооружений: от границ земельного участка: - со стороны главной улицы, улицы в жилой застройке – 5 м; - со стороны проезда, смежного земельного участка и территорий, на которых земельные участки не сформированы – 3 м; - со стороны общей стены между блоками (блок-секциями) – 0 м. Предельное количество этажей – 3. Максимальный процент застройки в границах земельного участка – 70 %	Минимальная площадь – 400 кв. м. Максимальная площадь – 1200 кв. м.
Ведение огородничества	Минимальные отступы некапитальных хозяйственных построек от границ земельного участка: - со стороны главной улицы, улицы в жилой застройке – 5 м; - со стороны проезда – 3 м; - со стороны смежного земельного участка и территорий, на которых земельные участки не сформированы – 1 м. Предельное количество этажей некапитальных хозяйственных построек – 1. Максимальный процент застройки в границах земельного участка - 0 %	Минимальная площадь – 100 кв. м. Максимальная площадь – 1000 кв. м.
Осуществление религиозных обрядов	Минимальные отступы зданий, строений, сооружений: от границ земельного участка: - со стороны главной улицы, улицы в жилой застройке – 5 м; – со стороны проезда, смежного земельного участка и территорий, на которых земельные участки не сформированы – 3 м. Предельное количество этажей – не подлежит установлению. Максимальный процент застройки в границах земельного участка - не подлежит установлению	Предельные (минимальные и (или) максимальные) размеры земельных участков, в том числе их площадь – не подлежат установлению
Площадки для занятий спортом	Минимальные отступы зданий, строений, сооружений от границ земельного участка - 0 м Предельное количество этажей – 0. Максимальный процент застройки в границах земельного участка - 0 %	Предельные (минимальные и (или) максимальные) размеры земельных участков, в том числе их площадь – не подлежат установлению
Амбулаторно-поликлиническое обслуживание	Минимальные отступы зданий, строений, сооружений: от границ земельного участка: – - со стороны главной улицы, улицы в жилой застройке – 5 м; – со стороны проезда, смежного земельного участка и территорий, на которых земельные участки не сформированы – 3 м. Предельное количество этажей – 3. Максимальный процент застройки в границах земельного участка - 70 %	Предельные (минимальные и (или) максимальные) размеры земельных участков, в том числе их площадь – не подлежат установлению

1	2	3
Магазины	Минимальные отступы зданий, строений, сооружений: от границ земельного участка: - со стороны главной улицы, улицы в жилой застройке – 5 м; – со стороны проезда, смежного земельного участка и территорий, на которых земельные участки не сформированы – 3 м. Предельное количество этажей – 2. Максимальный процент застройки в границах земельного участка – 60 % Максимальная торговая площадь – 300 кв. м	Предельные (минимальные и (или) максимальные) размеры земельных участков, в том числе их площадь – не подлежат установлению
Общественное питание Бытовое обслуживание Амбулаторное ветеринарное обслуживание Гостиничное обслуживание Объекты культурно-досуговой деятельности Оказание социальной помощи населению	Минимальные отступы зданий, строений, сооружений: от границ земельного участка: - со стороны главной улицы, улицы в жилой застройке – 5 м; - со стороны проезда, смежного земельного участка и территорий, на которых земельные участки не сформированы – 3 м. Предельное количество этажей – 3. Максимальный процент застройки в границах земельного участка – 60 %	Предельные (минимальные и (или) максимальные) размеры земельных участков, в том числе их площадь – не подлежат установлению
Предоставление коммунальных услуг	Минимальные отступы зданий, строений, сооружений от границ земельного участка: - со стороны главной улицы, улицы в жилой застройке – 5 м; - со стороны проезда, смежного земельного участка и территорий, на которых земельные участки не сформированы – 3 м. Предельное количество этажей – 2. Максимальный процент застройки в границах земельного участка - не подлежит установлению	Предельные (минимальные и (или) максимальные) размеры земельных участков, в том числе их площадь – не подлежат установлению
Хранение автотранспорта	Минимальные отступы зданий, строений, сооружений от границ земельного участка: - со стороны главной улицы, улицы в жилой застройке – 5 м; - со стороны проезда, смежного земельного участка и территорий, на которых земельные участки не сформированы – 3 м. Предельное количество этажей – 1. Максимальный процент застройки в границах земельного участка - 70 %	Предельные (минимальные и (или) максимальные) размеры земельных участков, в том числе их площадь – не подлежат установлению
Дошкольное, начальное и среднее общее образование	Минимальные отступы зданий, строений, сооружений от границ земельного участка – не подлежат установлению. Предельная высота зданий, строений, сооружений – не подлежит установлению. Максимальный процент застройки в границах земельного участка - не подлежит установлению	Предельные (минимальные и (или) максимальные) размеры земельных участков, в том числе их площадь – не подлежат установлению
Благоустройство территории	Минимальные отступы зданий, строений, сооружений от границ земельного участка – 0 м. Предельное количество этажей – 0. Максимальный процент застройки в границах земельного участка - 0 %	Предельные (минимальные и (или) максимальные) размеры земельных участков, в том числе их площадь – не подлежат установлению
Улично-дорожная сеть Историко-культурная деятельность	Минимальные отступы зданий, строений, сооружений от границ земельного участка – не подлежат установлению. Предельная высота зданий, строений, сооружений – не подлежит установлению. Максимальный процент застройки в границах	Предельные (минимальные и (или) максимальные) размеры земельных участков, в том числе их площадь – не подлежат установлению

1	2	3
	земельного участка - не подлежит установлению	

6. Градостроительный регламент настоящей территориальной зоны подлежит применению к земельным участкам в соответствии с требованиями законодательства по использованию земель, исходя из их принадлежности к определенной категории.

В случаях, если градостроительный регламент настоящей территориальной зоны не соответствуют требованиям законодательства по использованию земель определенной категории, градостроительный регламент настоящей территориальной зоны подлежит применению к земельным участкам после внесения сведений в Единый государственный реестр недвижимости в связи с их переводом в иную категорию в соответствии с Федеральным законом от 21 декабря 2004 г. № 172-ФЗ «О переводе земель и земельных участков из одной категории в другую».

7. Ограничения использования земельных участков и объектов капитального строительства определяются законодательством Российской Федерации, включая ограничения оборотоспособности земельных участков, в соответствии со статьей 27 Земельного кодекса Российской Федерации.

8. В случае если земельный участок и объект капитального строительства расположены в границах зоны с особыми условиями использования территорий, правовой режим использования и застройки указанного земельного участка определяется градостроительным регламентом и совокупностью ограничений, установленных в соответствии с законодательством Российской Федерации.

Границы зон с особыми условиями использования территорий представлены в приложении к настоящим Правилам – Карте с отображением границ зон с особыми условиями использования территорий, границ территорий объектов культурного наследия. Ограничения использования земельных участков и объектов капитального строительства, установленные применительно к зонам с особыми условиями использования территорий отражены в Главе 10 настоящих Правил.

Статья 18. Градостроительный регламент зоны застройки малоэтажными жилыми домами (Ж2)

1. Зона Ж2 предназначена для обеспечения правовых условий формирования жилых районов малоэтажной многоквартирной жилой застройки с размещением индивидуальных жилых домов, а также необходимых объектов обслуживания, инженерной и транспортной инфраструктуры.

2. Основные виды разрешенного использования земельных участков и объектов капитального строительства устанавливаются в соответствии с таблицей 1.

Таблица 1

Вид разрешенного использования земельного участка и объекта капитального строительства		Описание вида разрешенного использования земельного участка и объекта капитального строительства
Код	Наименование	
1	2	3
2.1.1	Малоэтажная многоквартирная жилая застройка	Размещение малоэтажных многоквартирных домов (многоквартирные дома высотой до 4 этажей, включая мансардный); обустройство спортивных и детских площадок, площадок для отдыха; размещение объектов обслуживания жилой застройки во встроенных, пристроенных и встроенно-пристроенных помещениях малоэтажного многоквартирного дома, если общая площадь таких помещений в малоэтажном многоквартирном доме не составляет более 15 % общей площади помещений дома
2.3	Блокированная жилая застройка	Размещение жилого дома, имеющего одну или несколько общих стен с соседними жилыми домами (количеством этажей не более чем три, при общем количестве совмещенных домов не более десяти и каждый из

1	2	3
		которых предназначен для проживания одной семьи, имеет общую стену (общие стены) без проемов с соседним домом или соседними домами, расположен на отдельном земельном участке и имеет выход на территорию общего пользования (жилые дома блокированной застройки); разведение декоративных и плодовых деревьев, овощных и ягодных культур; размещение гаражей для собственных нужд и иных вспомогательных сооружений; обустройство спортивных и детских площадок, площадок для отдыха
2.7.1	Хранение автотранспорта	Размещение отдельно стоящих и пристроенных гаражей, в том числе подземных, предназначенных для хранения автотранспорта, в том числе с разделением на машино-места, за исключением гаражей, размещение которых предусмотрено содержанием видов разрешенного использования с кодами 2.7.2, 4.9
3.1.1	Предоставление коммунальных услуг	Размещение зданий и сооружений, обеспечивающих поставку воды, тепла, электричества, газа, отвод канализационных стоков, очистку и уборку объектов недвижимости (котельных, водозаборов, очистных сооружений, насосных станций, водопроводов, линий электропередач, трансформаторных подстанций, газопроводов, линий связи, телефонных станций, канализаций, стоянок, гаражей и мастерских для обслуживания уборочной и аварийной техники, сооружений, необходимых для сбора и плавки снега)
3.1.2	Административные здания организаций, обеспечивающих предоставление коммунальных услуг	Размещение зданий, предназначенных для приема физических и юридических лиц в связи с предоставлением им коммунальных услуг
3.2.2	Оказание социальной помощи населению	Размещение зданий, предназначенных для служб психологической и бесплатной юридической помощи, социальных, пенсионных и иных служб (службы занятости населения, пункты питания малоимущих граждан), в которых осуществляется прием граждан по вопросам оказания социальной помощи и назначения социальных или пенсионных выплат, а также для размещения общественных некоммерческих организаций: некоммерческих фондов, благотворительных организаций, клубов по интересам
3.2.3	Оказание услуг связи	Размещение зданий, предназначенных для размещения пунктов оказания услуг почтовой, телеграфной, междугородней и международной телефонной связи
3.3	Бытовое обслуживание	Размещение объектов капитального строительства, предназначенных для оказания населению или организациям бытовых услуг (мастерские мелкого ремонта, ателье, бани, парикмахерские, прачечные, химчистки, похоронные бюро)
3.4.1	Амбулаторно-поликлиническое обслуживание	Размещение объектов капитального строительства, предназначенных для оказания гражданам амбулаторно-поликлинической медицинской помощи (поликлиники, фельдшерские пункты, пункты здравоохранения, центры матери и ребенка, диагностические центры, молочные кухни, станции донорства крови, клинические лаборатории)
3.5.1	Дошкольное, начальное и среднее общее образование	Размещение объектов капитального строительства, предназначенных для просвещения, дошкольного, начального и среднего общего образования (детские ясли, детские сады, школы, лицеи, гимназии, художественные, музыкальные школы, образовательные кружки и иные организации, осуществляющие деятельность по воспитанию, образованию и просвещению), в том числе зданий, спортивных сооружений, предназначенных для занятия обучающихся физической культурой и спортом
4.4	Магазины	Размещение объектов капитального строительства, предназначенных для продажи товаров, торговая площадь которых составляет до 5000 кв. м
4.5	Банковская и страховая деятельность	Размещение объектов капитального строительства, предназначенных для размещения организаций, оказывающих банковские и страховые услуги
4.6	Общественное питание	Размещение объектов капитального строительства в целях устройства мест общественного питания (рестораны, кафе, столовые, закусочные, бары)

1	2	3
5.1.3	Площадки для занятий спортом	Размещение площадок для занятия спортом и физкультурой на открытом воздухе (физкультурные площадки, беговые дорожки, поля для спортивной игры)
12.0.1	Улично-дорожная сеть	Размещение объектов улично-дорожной сети: автомобильных дорог, трамвайных путей и пешеходных тротуаров в границах населенных пунктов, пешеходных переходов, бульваров, площадей, проездов, велодорожек и объектов велотранспортной и инженерной инфраструктуры; размещение придорожных стоянок (парковок) транспортных средств в границах городских улиц и дорог, за исключением предусмотренных видами разрешенного использования с кодами 2.7.1, 4.9, 7.2.3, а также некапитальных сооружений, предназначенных для охраны транспортных средств
12.0.2	Благоустройство территории	Размещение декоративных, технических, планировочных, конструктивных устройств, элементов озеленения, различных видов оборудования и оформления, малых архитектурных форм, некапитальных нестационарных строений и сооружений, информационных щитов и указателей, применяемых как составные части благоустройства территории, общественных туалетов

3. Условно разрешенные виды использования земельных участков и объектов капитального строительства устанавливаются в соответствии с таблицей 2.

Таблица 2

Вид разрешенного использования земельного участка и объекта капитального строительства		Описание вида разрешенного использования земельного участка и объекта капитального строительства
Код	Наименование	

1	2	3
3.7.1	Осуществление религиозных обрядов	Размещение зданий и сооружений, предназначенных для совершения религиозных обрядов и церемоний (в том числе церкви, соборы, храмы, часовни, мечети, молельные дома, синагоги)
4.7	Гостиничное обслуживание	Размещение гостиниц
2.1	Для индивидуального жилищного строительства	Размещение жилого дома (отдельно стоящего здания количеством надземных этажей не более чем три, высотой не более двадцати метров, которое состоит из комнат и помещений вспомогательного использования, предназначенных для удовлетворения гражданами бытовых и иных нужд, связанных с их проживанием в таком здании, не предназначенного для раздела на самостоятельные объекты недвижимости); выращивание сельскохозяйственных культур; размещение гаражей для собственных нужд и хозяйственных построек

4. Вспомогательные виды разрешенного использования земельных участков и объектов капитального строительства устанавливаются в соответствии с таблицей 3

Таблица 3

Вид разрешенного использования земельного участка и объекта капитального строительства		Описание вида разрешенного использования земельного участка и объекта капитального строительства
Код	Наименование	

1	2	3
4.9	Служебные гаражи	Размещение постоянных или временных гаражей, стоянок для хранения служебного автотранспорта, используемого в целях осуществления видов деятельности, предусмотренных видами разрешенного использования с кодами 3.0, 4.0, а также для стоянки и хранения транспортных средств общего пользования, в том числе в депо

5. Предельные (минимальные и (или) максимальные) размеры земельных участков и предельные параметры разрешенного строительства, реконструкции объектов капитального строительства устанавливаются в соответствии с таблицей 4

Таблица 4

Виды разрешенного использования земельных участков и объектов капитального строительства	Предельные параметры разрешенного строительства, реконструкции объектов капитального строительства	Предельные (минимальные и (или) максимальные) размеры земельных участков, в том числе их площадь
1	2	3
Малоэтажная многоквартирная жилая застройка	Минимальные отступы зданий, строений, сооружений от границ земельного участка: - со стороны главной улицы, улицы в жилой застройке – 5 м; – со стороны проезда, смежного земельного участка и территорий, на которых земельные участки не сформированы – 3 м. Предельное количество этажей – 4, включая мансардный. Максимальный процент застройки в границах земельного участка – 60 %	Предельные (минимальные и (или) максимальные) размеры земельных участков, в том числе их площадь – не подлежат установлению
Блокированная жилая застройка	Минимальные отступы зданий, строений, сооружений от границ земельного участка: - со стороны главной улицы, улицы в жилой застройке – 5 м; - со стороны проезда, смежного земельного участка и территорий, на которых земельные участки не сформированы – 3 м; - со стороны общей стены между блоками (блок-секциями) – 0 м. Предельное количество этажей – 3. Максимальный процент застройки в границах земельного участка – 70 %	Минимальная площадь – 400 кв. м. Максимальная площадь – 1200 кв. м.
Для индивидуального жилищного строительства	Минимальные отступы зданий, строений, сооружений от границ земельного участка: - со стороны главной улицы, улицы в жилой застройке – 5 м; – со стороны проезда, смежного земельного участка и территорий, на которых земельные участки не сформированы: для жилого дома - 3 м; для гаражей и хозяйственных построек – 1 м. Предельное количество этажей жилого дома – 3. Предельное количество этажей гаражей и хозяйственных построек – 1. Максимальный процент застройки в границах земельного участка – 40 %	Минимальная площадь – 600 кв. м. Максимальная площадь – 2 500 кв. м
Амбулаторно-поликлиническое обслуживание	Минимальные отступы зданий, строений, сооружений от границ земельного участка: - со стороны главной улицы, улицы в жилой застройке – 5 м; – со стороны проезда, смежного земельного участка и территорий, на которых земельные участки не сформированы – 3 м. Предельное количество этажей – 3. Максимальный процент застройки в границах земельного участка - 70 %	Предельные (минимальные и (или) максимальные) размеры земельных участков, в том числе их площадь – не подлежат установлению
Площадки для занятий спортом	Минимальные отступы зданий, строений, сооружений от границ земельного участка -0 м.	Предельные (минимальные и (или) максимальные) размеры земельных

1	2	3
	Предельное количество этажей – 0. Максимальный процент застройки в границах земельного участка - 0 %	участков, в том числе их площадь – не подлежат установлению
Осуществление религиозных обрядов	Минимальные отступы зданий, строений, сооружений от границ земельного участка: - со стороны главной улицы, улицы в жилой застройке – 5 м; – со стороны проезда, смежного земельного участка и территорий, на которых земельные участки не сформированы – 3 м. Предельное количество этажей – не подлежит установлению. Максимальный процент застройки в границах земельного участка - не подлежит установлению	Предельные (минимальные и (или) максимальные) размеры земельных участков, в том числе их площадь – не подлежат установлению
Магазины	Минимальные отступы зданий, строений, сооружений от границ земельного участка: - со стороны главной улицы, улицы в жилой застройке – 5 м; - со стороны проезда, смежного земельного участка и территорий, на которых земельные участки не сформированы – 3 м. Предельное количество этажей – 3. Максимальный процент застройки в границах земельного участка – 60 % Максимальная торговая площадь – 350 кв. м	Предельные (минимальные и (или) максимальные) размеры земельных участков, в том числе их площадь – не подлежат установлению
Банковская и страховая деятельность Общественное питание Оказание социальной помощи населению Оказание услуг связи Бытовое обслуживание Гостиничное обслуживание Административные здания организаций, обеспечивающих предоставление коммунальных услуг	Минимальные отступы зданий, строений, сооружений от границ земельного участка: - со стороны главной улицы, улицы в жилой застройке – 5 м; - со стороны проезда, смежного земельного участка и территорий, на которых земельные участки не сформированы – 3 м. Предельное количество этажей – 3. Максимальный процент застройки в границах земельного участка – 60 %	Предельные (минимальные и (или) максимальные) размеры земельных участков, в том числе их площадь – не подлежат установлению
Предоставление коммунальных услуг Хранение автотранспорта	Минимальные отступы зданий, строений, сооружений от границ земельного участка со стороны главной улицы, улицы в жилой застройке – 5 м; - со стороны проезда, смежного земельного участка и территорий, на которых земельные участки не сформированы – 3 м. Предельное количество этажей – 2. Максимальный процент застройки в границах земельного участка - не подлежит установлению	Предельные (минимальные и (или) максимальные) размеры земельных участков, в том числе их площадь – не подлежат установлению
Служебные гаражи*	Минимальные отступы зданий, строений, сооружений от границ земельного участка - применяются в соответствии с основным или условно разрешенным видом использования земельного участка. Предельное количество этажей – 2. Максимальный процент застройки в границах земельного участка - применяется в соответствии с основным или условно разрешенным видом использования земельного участка.	Предельные (минимальные и (или) максимальные) размеры земельных участков, в том числе их площадь – - применяется в соответствии с основным или условно разрешенным видом использования земельного участка.

1	2	3
Дошкольное, начальное и среднее общее образование	Минимальные отступы зданий, строений, сооружений от границ земельного участка – не подлежат установлению. Предельная высота зданий, строений, сооружений – не подлежит установлению. Максимальный процент застройки в границах земельного участка - не подлежит установлению	Предельные (минимальные и (или) максимальные) размеры земельных участков, в том числе их площадь – не подлежат установлению
Благоустройство территории	Минимальные отступы зданий, строений, сооружений от границ земельного участка – 0 м. Предельное количество этажей - 0. Максимальный процент застройки в границах земельного участка - 0 %	Предельные (минимальные и (или) максимальные) размеры земельных участков, в том числе их площадь – не подлежат установлению
Улично-дорожная сеть	Минимальные отступы зданий, строений, сооружений от границ земельного участка – не подлежат установлению. Предельная высота зданий, строений, сооружений – не подлежит установлению. Максимальный процент застройки в границах земельного участка - не подлежит установлению	Предельные (минимальные и (или) максимальные) размеры земельных участков, в том числе их площадь – не подлежат установлению

*Примечание: Вспомогательные виды разрешенного использования, допустимы только в качестве дополнительных по отношению к основным видам разрешенного использования и условно разрешенным видам использования и осуществляемы совместно с ними

6. Градостроительный регламент настоящей территориальной зоны подлежит применению к земельным участкам в соответствии с требованиями законодательства по использованию земель, исходя из их принадлежности к определенной категории.

В случаях, если градостроительный регламент настоящей территориальной зоны не соответствуют требованиям законодательства по использованию земель определенной категории, градостроительный регламент настоящей территориальной зоны подлежит применению к земельным участкам после внесения сведений в Единый государственный реестр недвижимости в связи с их переводом в иную категорию в соответствии с Федеральным законом от 21 декабря 2004 г. № 172-ФЗ «О переводе земель и земельных участков из одной категории в другую».

7. Ограничения использования земельных участков и объектов капитального строительства определяются законодательством Российской Федерации, включая ограничения оборотоспособности земельных участков, в соответствии со статьей 27 Земельного кодекса Российской Федерации.

8. В случае если земельный участок и объект капитального строительства расположены в границах зоны с особыми условиями использования территорий, правовой режим использования и застройки указанного земельного участка определяется градостроительным регламентом и совокупностью ограничений, установленных в соответствии с законодательством Российской Федерации.

Границы зон с особыми условиями использования территорий представлены в приложении к настоящим Правилам – Карте с отображением границ зон с особыми условиями использования территорий, границ территорий объектов культурного наследия. Ограничения использования земельных участков и объектов капитального строительства, установленные применительно к зонам с особыми условиями использования территорий отражены в Главе 10 настоящих Правил.

Статья 19. Градостроительный регламент зоны застройки среднеэтажными жилыми домами (Ж3)

1. Зона Ж3 предназначена для обеспечения правовых условий формирования жилых районов среднеэтажной жилой застройки с размещением объектов социального, культурно-бытового обслуживания и размещения необходимых объектов инженерной и транспортной инфраструктуры.

2. Основные виды разрешенного использования земельных участков и объектов капитального строительства устанавливаются в соответствии с таблицей 1.

Таблица 1

Вид разрешенного использования земельного участка и объекта капитального строительства		Описание вида разрешенного использования земельного участка и объекта капитального строительства
Код	Наименование	
1	2	3
3.3	Бытовое обслуживание	Размещение объектов капитального строительства, предназначенных для оказания населению или организациям бытовых услуг (мастерские мелкого ремонта, ателье, бани, парикмахерские, прачечные, химчистки, похоронные бюро)
2.5	Среднеэтажная жилая застройка	Размещение многоквартирных домов этажностью не выше восьми этажей; благоустройство и озеленение; размещение подземных гаражей и автостоянок; обустройство спортивных и детских площадок, площадок для отдыха; размещение объектов обслуживания жилой застройки во встроенных, пристроенных и встроенно-пристроенных помещениях многоквартирного дома, если общая площадь таких помещений в многоквартирном доме не составляет более 20% общей площади помещений дома
3.4.1	Амбулаторно-поликлиническое обслуживание	Размещение объектов капитального строительства, предназначенных для оказания гражданам амбулаторно-поликлинической медицинской помощи (поликлиники, фельдшерские пункты, пункты здравоохранения, центры матери и ребенка, диагностические центры, молочные кухни, станции донорства крови, клинические лаборатории)
3.5.1	Дошкольное, начальное и среднее общее образование	Размещение объектов капитального строительства, предназначенных для просвещения, дошкольного, начального и среднего общего образования (детские ясли, детские сады, школы, лицеи, гимназии, художественные, музыкальные школы, образовательные кружки и иные организации, осуществляющие деятельность по воспитанию, образованию и просвещению), в том числе зданий, спортивных сооружений, предназначенных для занятия обучающихся физической культурой и спортом
3.6.1	Объекты культурно-досуговой деятельности	Размещение зданий, предназначенных для размещения музеев, выставочных залов, художественных галерей, домов культуры, библиотек, кинотеатров и кинозалов, театров, филармоний, концертных залов, планетариев
4.1	Деловое управление	Размещение объектов капитального строительства с целью: размещения органов управления производством, торговлей, банковской, страховой деятельностью, а также иной управленческой деятельностью, не связанной с государственным или муниципальным управлением и оказанием услуг, а также с целью обеспечения совершения сделок, не требующих передачи товара в момент их совершения между организациями, в том числе биржевая деятельность (за исключением банковской и страховой деятельности)
4.4	Магазины	Размещение объектов капитального строительства, предназначенных для продажи товаров, торговая площадь которых составляет до 5000 кв. м
4.5	Банковская и страховая деятельность	Размещение объектов капитального строительства, предназначенных для размещения организаций, оказывающих банковские и страховые услуги
4.6	Общественное питание	Размещение объектов капитального строительства в целях устройства мест общественного питания (рестораны, кафе, столовые, закусочные, бары)
8.3	Обеспечение внутреннего правопорядка	Размещение объектов капитального строительства, необходимых для подготовки и поддержания в готовности органов внутренних дел, Росгвардии и спасательных служб, в которых существует военизированная служба
5.1.3	Площадки для занятий спортом	Размещение площадок для занятия спортом и физкультурой на открытом воздухе (физкультурные площадки, беговые дорожки, поля для спортивной игры)

1	2	3
3.1.1	Предоставление коммунальных услуг	Размещение зданий и сооружений, обеспечивающих поставку воды, тепла, электричества, газа, отвод канализационных стоков, очистку и уборку объектов недвижимости (котельных, водозаборов, очистных сооружений, насосных станций, водопроводов, линий электропередач, трансформаторных подстанций, газопроводов, линий связи, телефонных станций, канализаций, стоянок, гаражей и мастерских для обслуживания уборочной и аварийной техники, сооружений, необходимых для сбора и плавки снега)
3.1.2	Административные здания организаций, обеспечивающих предоставление коммунальных услуг	Размещение зданий, предназначенных для приема физических и юридических лиц в связи с предоставлением им коммунальных услуг
3.2.3	Оказание услуг связи	Размещение зданий, предназначенных для размещения пунктов оказания услуг почтовой, телеграфной, междугородней и международной телефонной связи
12.0.1	Улично-дорожная сеть	Размещение объектов улично-дорожной сети: автомобильных дорог, трамвайных путей и пешеходных тротуаров в границах населенных пунктов, пешеходных переходов, бульваров, площадей, проездов, велодорожек и объектов велотранспортной и инженерной инфраструктуры; размещение придорожных стоянок (парковок) транспортных средств в границах городских улиц и дорог, за исключением предусмотренных видами разрешенного использования с кодами 2.7.1, 4.9, 7.2.3, а также некапитальных сооружений, предназначенных для охраны транспортных средств
12.0.2	Благоустройство территории	Размещение декоративных, технических, планировочных, конструктивных устройств, элементов озеленения, различных видов оборудования и оформления, малых архитектурных форм, некапитальных нестационарных строений и сооружений, информационных щитов и указателей, применяемых как составные части благоустройства территории, общественных туалетов

3. Условно разрешенные виды использования земельных участков и объектов капитального строительства устанавливаются в соответствии с таблицей 2.

Таблица 2

Вид разрешенного использования земельного участка и объекта капитального строительства		Описание вида разрешенного использования земельного участка и объекта капитального строительства
Код	Наименование	
1	2	3
2.1.1	Малоэтажная многоквартирная жилая застройка	Размещение малоэтажных многоквартирных домов (многоквартирные дома высотой до 4 этажей, включая мансардный); обустройство спортивных и детских площадок, площадок для отдыха; размещение объектов обслуживания жилой застройки во встроенных, пристроенных и встроенно-пристроенных помещениях малоэтажного многоквартирного дома, если общая площадь таких помещений в малоэтажном многоквартирном доме не составляет более 15 % общей площади помещений дома
3.10.1	Амбулаторное ветеринарное обслуживание	Размещение объектов капитального строительства, предназначенных для оказания ветеринарных услуг без содержания животных
4.7	Гостиничное обслуживание	Размещение гостиниц

4. Вспомогательные виды разрешенного использования земельных участков и объектов капитального строительства устанавливаются в соответствии с таблицей 3.

Таблица 3

Вид разрешенного использования земельного участка и объекта	Описание вида разрешенного использования земельного участка и объекта капитального строительства

капитального строительства		
Код	Наименование	
1	2	2
2.7.1	Хранение автотранспорта	Размещение отдельно стоящих и пристроенных гаражей, в том числе подземных, предназначенных для хранения автотранспорта, в том числе с разделением на машино-места, за исключением гаражей, размещение которых предусмотрено содержанием видов разрешенного использования с кодами 2.7.2, 4.9
4.9	Служебные гаражи	Размещение постоянных или временных гаражей, стоянок для хранения служебного автотранспорта, используемого в целях осуществления видов деятельности, предусмотренных видами разрешенного использования с кодами 3.0, 4.0, а также для стоянки и хранения транспортных средств общего пользования, в том числе в депо

5. Предельные (минимальные и (или) максимальные) размеры земельных участков и предельные параметры разрешенного строительства, реконструкции объектов капитального строительства устанавливаются в соответствии с таблицей 4.

Таблица 4

Виды разрешенного использования земельных участков и объектов капитального строительства	Предельные параметры разрешенного строительства, реконструкции объектов капитального строительства	Предельные (минимальные и (или) максимальные) размеры земельных участков
1	2	3
Среднеэтажная жилая застройка	Минимальные отступы зданий, строений, сооружений от границ земельного участка: - со стороны главной улицы, улицы в жилой застройке – 5 м; – со стороны проезда, смежного земельного участка и территорий, на которых земельные участки не сформированы – 3 м. Предельное количество этажей – 5. Максимальный процент застройки в границах земельного участка – 60 %	Предельные (минимальные и (или) максимальные) размеры земельных участков, в том числе их площадь – не подлежат установлению
Малоэтажная многоквартирная жилая застройка	Минимальные отступы зданий, строений, сооружений от границ земельного участка: - со стороны главной улицы, улицы в жилой застройке – 5 м; – со стороны проезда, смежного земельного участка и территорий, на которых земельные участки не сформированы – 3 м. Предельное количество этажей – 4, включая мансардный. Максимальный процент застройки в границах земельного участка – 60 %	Предельные (минимальные и (или) максимальные) размеры земельных участков, в том числе их площадь – не подлежат установлению
Амбулаторно-поликлиническое обслуживание	Минимальные отступы зданий, строений, сооружений от границ земельного участка: - со стороны главной улицы, улицы в жилой застройке – 5 м; – со стороны проезда, смежного земельного участка и территорий, на которых земельные участки не сформированы – 3 м. Предельное количество этажей – 3. Максимальный процент застройки в границах земельного участка - 70 %	Предельные (минимальные и (или) максимальные) размеры земельных участков, в том числе их площадь – не подлежат установлению
Амбулаторное ветеринарное обслуживание	Минимальные отступы зданий, строений, сооружений от границ земельного участка: - со стороны главной улицы, улицы в жилой	Предельные (минимальные и (или) максимальные) размеры земельных участков, в том числе их площадь – не

1	2	3
Оказание услуг связи Бытовое обслуживание Деловое управление Административные здания организаций, обеспечивающих предоставление коммунальных услуг Гостиничное обслуживание Банковская и страховая деятельность Общественное питание	застройке – 5 м; – со стороны проезда, смежного земельного участка и территорий, на которых земельные участки не сформированы – 3 м. Предельное количество этажей – 4. Максимальный процент застройки в границах земельного участка – 60 %	подлежат установлению
Магазины	Минимальные отступы зданий, строений, сооружений от границ земельного участка: - со стороны главной улицы, улицы в жилой застройке – 5 м; – со стороны проезда, смежного земельного участка и территорий, на которых земельные участки не сформированы – 3 м. Предельное количество этажей – 3. Максимальный процент застройки в границах земельного участка – 60 % Максимальная торговая площадь – 500 кв. м	Предельные (минимальные и (или) максимальные) размеры земельных участков, в том числе их площадь – не подлежат установлению
Объекты культурно-досуговой деятельности	Минимальные отступы зданий, строений, сооружений от границ земельного участка: - со стороны главной улицы, улицы в жилой застройке – 5 м; - со стороны проезда, смежного земельного участка и территорий, на которых земельные участки не сформированы – 3 м. Предельное количество этажей – 3. Максимальный процент застройки в границах земельного участка – 50 %	Предельные (минимальные и (или) максимальные) размеры земельных участков, в том числе их площадь – не подлежат установлению
Обеспечение внутреннего правопорядка	Минимальные отступы зданий, строений, сооружений от границ земельного участка: - со стороны главной улицы, улицы в жилой застройке – 5 м; - со стороны проезда, смежного земельного участка и территорий, на которых земельные участки не сформированы – 3 м. Предельное количество этажей – 3. Максимальный процент застройки в границах земельного участка – 70 %	Предельные (минимальные и (или) максимальные) размеры земельных участков, в том числе их площадь – не подлежат установлению
Предоставление коммунальных услуг	Минимальные отступы зданий, строений, сооружений от границ земельного участка: - со стороны главной улицы, улицы в жилой застройке – 5 м; -со стороны проезда, смежного земельного участка и территорий, на которых земельные участки не сформированы – 3 м. Предельное количество этажей – 3 Максимальный процент застройки в границах земельного участка - не подлежит установлению	Предельные (минимальные и (или) максимальные) размеры земельных участков, в том числе их площадь – не подлежат установлению
Служебные гаражи* Хранение автотранспорта*	Минимальные отступы зданий, строений, сооружений от границ земельного участка - применяются в соответствии с основным или условно разрешенным видом использования земельного участка.	Предельные (минимальные и (или) максимальные) размеры земельных участков, в том числе их площадь – - применяется в соответствии с основным или условно разрешенным

1	2	3
	Предельное количество этажей – 2. Максимальный процент застройки в границах земельного участка - применяется в соответствии с основным или условно разрешенным видом использования земельного участка.	видом использования земельного участка
Дошкольное, начальное и среднее общее образование	Минимальные отступы зданий, строений, сооружений от границ земельного участка – не подлежат установлению Предельная высота зданий, строений, сооружений – не подлежит установлению Максимальный процент застройки в границах земельного участка - не подлежит установлению	Предельные (минимальные и (или) максимальные) размеры земельных участков, в том числе их площадь – не подлежат установлению
Площадки для занятий спортом	Минимальные отступы зданий, строений, сооружений от границ земельного участка – 0 м. Предельное количество этажей – 0. Максимальный процент застройки в границах земельного участка – 0 %	Предельные (минимальные и (или) максимальные) размеры земельных участков, в том числе их площадь – не подлежат установлению
Благоустройство территории	Минимальные отступы зданий, строений, сооружений от границ земельного участка – 0 м. Предельное количество этажей – 0. Максимальный процент застройки в границах земельного участка – 0 %	Предельные (минимальные и (или) максимальные) размеры земельных участков, в том числе их площадь – не подлежат установлению
Улично-дорожная сеть	Минимальные отступы зданий, строений, сооружений от границ земельного участка – не подлежат установлению. Предельная высота зданий, строений, сооружений – не подлежит установлению. Максимальный процент застройки в границах земельного участка - не подлежит установлению	Предельные (минимальные и (или) максимальные) размеры земельных участков, в том числе их площадь – не подлежат установлению

*Примечание: Вспомогательные виды разрешенного использования, допустимы только в качестве дополнительных по отношению к основным видам разрешенного использования и условно разрешенным видам использования и осуществляемы совместно с ними

6. Градостроительный регламент настоящей территориальной зоны подлежит применению к земельным участкам в соответствии с требованиями законодательства по использованию земель, исходя из их принадлежности к определенной категории.

В случаях, если градостроительный регламент настоящей территориальной зоны не соответствуют требованиям законодательства по использованию земель определенной категории, градостроительный регламент настоящей территориальной зоны подлежит применению к земельным участкам после внесения сведений в Единый государственный реестр недвижимости в связи с их переводом в иную категорию в соответствии с Федеральным законом от 21 декабря 2004 г. № 172-ФЗ «О переводе земель и земельных участков из одной категории в другую».

7. Ограничения использования земельных участков и объектов капитального строительства определяются законодательством Российской Федерации, включая ограничения оборотоспособности земельных участков, в соответствии со статьей 27 Земельного кодекса Российской Федерации.

8. В случае если земельный участок и объект капитального строительства расположены в границах зоны с особыми условиями использования территорий, правовой режим использования и застройки указанного земельного участка определяется градостроительным регламентом и совокупностью ограничений, установленных в соответствии с законодательством Российской Федерации.

Границы зон с особыми условиями использования территорий представлены в приложении к настоящим Правилам – Карте с отображением границ зон с особыми условиями использования территорий, границ территорий объектов культурного наследия. Ограничения использования земельных участков и объектов капитального строительства, установленные применительно к зонам с особыми условиями использования территорий отражены в Главе 10 настоящих Правил.

Статья 20. Градостроительный регламент зоны размещения объектов социального, коммунально-бытового, делового, общественного и коммерческого назначения (О1)

1. Зона О1 предназначена для размещения объектов социального, коммунально-бытового, делового, общественного и коммерческого назначения, размещения необходимых объектов инженерной и транспортной инфраструктуры.

2. Основные виды разрешенного использования земельных участков и объектов капитального строительства устанавливаются в соответствии с таблицей 1.

Таблица 1

Вид разрешенного использования земельного участка и объекта капитального строительства		Описание вида разрешенного использования земельного участка и объекта капитального строительства
Код	Наименование	
1	2	3
3.8.1	Государственное управление	Размещение зданий, предназначенных для размещения государственных органов, государственного пенсионного фонда, органов местного самоуправления, судов, а также организаций, непосредственно обеспечивающих их деятельность или оказывающих государственные и (или) муниципальные услуги
4.1	Деловое управление	Размещение объектов капитального строительства с целью: размещения объектов управленческой деятельности, не связанной с государственным или муниципальным управлением и оказанием услуг, а также с целью обеспечения совершения сделок, не требующих передачи товара в момент их совершения между организациями, в том числе биржевая деятельность (за исключением банковской и страховой деятельности)
4.5	Банковская и страховая деятельность	Размещение объектов капитального строительства, предназначенных для размещения организаций, оказывающих банковские и страховые услуги
3.6.1	Объекты культурно-досуговой деятельности	Размещение зданий, предназначенных для размещения музеев, выставочных залов, художественных галерей, домов культуры, библиотек, кинотеатров и кинозалов, театров, филармоний, концертных залов, планетариев
4.2	Объекты торговли (торговые центры, торгово-развлекательные центры (комплексы)	Размещение объектов капитального строительства, общей площадью свыше 5000 кв.м с целью размещения одной или нескольких организаций, осуществляющих продажу товаров, и (или) оказание услуг в соответствии с содержанием видов разрешенного использования с кодами 4.5, 4.6, 4.8-4.8.2; размещение гаражей и (или) стоянок для автомобилей сотрудников и посетителей торгового центра
4.4	Магазины	Размещение объектов капитального строительства, предназначенных для продажи товаров, торговая площадь которых составляет до 5000 кв. м
4.6	Общественное питание	Размещение объектов капитального строительства в целях устройства мест общественного питания (рестораны, кафе, столовые, закусочные, бары)
4.7	Гостиничное обслуживание	Размещение гостиниц
3.2.2	Оказание социальной помощи населению	Размещение зданий, предназначенных для служб психологической и бесплатной юридической помощи, социальных, пенсионных и иных служб (службы занятости населения, пункты питания малоимущих граждан), в которых осуществляется прием граждан по вопросам оказания социальной помощи и назначения социальных или пенсионных выплат, а также для размещения общественных некоммерческих организаций: некоммерческих фондов, благотворительных организаций, клубов по интересам

1	2	3
4.8.1	Развлекательные мероприятия	Размещение зданий и сооружений, предназначенных для организации развлекательных мероприятий, путешествий, для размещения дискотек и танцевальных площадок, ночных клубов, аквапарков, боулинга, аттракционов и т.п., игровых автоматов (кроме игрового оборудования, используемого для проведения азартных игр), игровых площадок
3.6.2	Парки культуры и отдыха	Размещение парков культуры и отдыха
3.7.1	Осуществление религиозных обрядов	Размещение зданий и сооружений, предназначенных для совершения религиозных обрядов и церемоний (в том числе церкви, соборы, храмы, часовни, мечети, молельные дома, синагоги)
3.2.3	Оказание услуг связи	Размещение зданий, предназначенных для размещения пунктов оказания услуг почтовой, телеграфной, междугородней и международной телефонной связи
3.1.1	Предоставление коммунальных услуг	Размещение зданий и сооружений, обеспечивающих поставку воды, тепла, электричества, газа, отвод канализационных стоков, очистку и уборку объектов недвижимости (котельных, водозаборов, очистных сооружений, насосных станций, водопроводов, линий электропередач, трансформаторных подстанций, газопроводов, линий связи, телефонных станций, канализаций, стоянок, гаражей и мастерских для обслуживания уборочной и аварийной техники, сооружений, необходимых для сбора и плавки снега)
3.1.2	Административные здания организаций, обеспечивающих предоставление коммунальных услуг	Размещение зданий, предназначенных для приема физических и юридических лиц в связи с предоставлением им коммунальных услуг
8.3	Обеспечение внутреннего правопорядка	Размещение объектов капитального строительства, необходимых для подготовки и поддержания в готовности органов внутренних дел, Росгвардии и спасательных служб, в которых существует военизированная служба; размещение объектов гражданской обороны, за исключением объектов гражданской обороны, являющихся частями производственных зданий
9.3	Историко-культурная деятельность	Сохранение и изучение объектов культурного наследия народов Российской Федерации (памятников истории и культуры), в том числе: объектов археологического наследия, достопримечательных мест, мест бытования исторических промыслов, производств и ремесел, исторических поселений, недействующих военных и гражданских захоронений, объектов культурного наследия, хозяйственная деятельность, являющаяся историческим промыслом или ремеслом, а также хозяйственная деятельность, обеспечивающая познавательный туризм
5.1.2	Обеспечение занятий спортом в помещениях	Размещение спортивных клубов, спортивных залов, бассейнов, физкультурно-оздоровительных комплексов в зданиях и сооружениях
5.1.3	Площадки для занятий спортом	Размещение площадок для занятия спортом и физкультурой на открытом воздухе (физкультурные площадки, беговые дорожки, поля для спортивной игры)
12.0.2	Благоустройство территории	Размещение декоративных, технических, планировочных, конструктивных устройств, элементов озеленения, различных видов оборудования и оформления, малых архитектурных форм, некапитальных нестационарных строений и сооружений, информационных щитов и указателей, применяемых как составные части благоустройства территории, общественных туалетов
12.0.1	Улично-дорожная сеть	Размещение объектов улично-дорожной сети: автомобильных дорог, трамвайных путей и пешеходных тротуаров в границах населенных пунктов, пешеходных переходов, бульваров, площадей, проездов, велодорожек и объектов велотранспортной и инженерной инфраструктуры; размещение придорожных стоянок (парковок) транспортных средств в границах городских улиц и дорог, за исключением предусмотренных видами разрешенного использования с кодами 2.7.1, 4.9, 7.2.3, а также некапитальных сооружений, предназначенных для охраны транспортных средств

3. Условно разрешенные виды использования земельных участков и объектов капитального строительства устанавливаются в соответствии с таблицей 2.

Таблица 2

Вид разрешенного использования земельного участка и объекта капитального строительства		Описание вида разрешенного использования земельного участка и объекта капитального строительства
Код	Наименование	
1	2	3
2.1.1	Малоэтажная многоквартирная жилая застройка	Размещение малоэтажных многоквартирных домов (многоквартирные дома высотой до 4 этажей, включая мансардный); обустройство спортивных и детских площадок, площадок для отдыха; размещение объектов обслуживания жилой застройки во встроенных, пристроенных и встроенно-пристроенных помещениях малоэтажного многоквартирного дома, если общая площадь таких помещений в малоэтажном многоквартирном доме не составляет более 15% общей площади помещений дома
3.2.4	Общежития	Размещение зданий, предназначенных для размещения общежитий, предназначенных для проживания граждан на время их работы, службы или обучения, за исключением зданий, размещение которых предусмотрено содержанием вида разрешенного использования с кодом 4.7
6.8	Связь	Размещение объектов связи, радиовещания, телевидения, включая воздушные радиорелейные, надземные и подземные кабельные линии связи, линии радиофикации, антенные поля, усилительные пункты на кабельных линиях связи, инфраструктуру спутниковой связи и телерадиовещания, за исключением объектов связи, размещение которых предусмотрено содержанием видов разрешенного использования с кодами 3.1.1, 3.2.3

4. Вспомогательные виды разрешенного использования земельных участков и объектов капитального строительства устанавливаются в соответствии с таблицей 3.

Таблица 3

Вид разрешенного использования земельного участка и объекта капитального строительства		Описание вида разрешенного использования земельного участка и объекта капитального строительства
Код	Наименование	
2.7.1	Хранение автотранспорта	Размещение отдельно стоящих и пристроенных гаражей, в том числе подземных, предназначенных для хранения автотранспорта, в том числе с разделением на машино-места, за исключением гаражей, размещение которых предусмотрено содержанием видов разрешенного использования с кодами 2.7.2, 4.9
4.9	Служебные гаражи	Размещение постоянных или временных гаражей, стоянок для хранения служебного автотранспорта, используемого в целях осуществления видов деятельности, предусмотренных видами разрешенного использования с кодами 3.0, 4.0, а также для стоянки и хранения транспортных средств общего пользования, в том числе в депо

5. Предельные (минимальные и (или) максимальные) размеры земельных участков и предельные параметры разрешенного строительства, реконструкции объектов капитального строительства устанавливаются в соответствии с таблицей 4.

Таблица 4

Виды разрешенного использования земельных участков и объектов капитального строительства	Предельные параметры разрешенного строительства, реконструкции объектов капитального строительства	Предельные (минимальные и (или) максимальные) размеры земельных участков

1	2	3
Государственное управление Деловое управление Магазины Банковская и страховая деятельность Общественное питание Оказание социальной помощи населению Оказание услуг связи Административные здания организаций, обеспечивающих предоставление коммунальных услуг Гостиничное обслуживание Обеспечение внутреннего правопорядка	Минимальные отступы зданий, строений, сооружений от границ земельного участка: - со стороны главной улицы, улицы в жилой застройке – 5 м; - со стороны проезда, смежного земельного участка и территорий, на которых земельные участки не сформированы – 3 м. Предельное количество этажей – 3. Максимальный процент застройки в границах земельного участка – 60 %	Предельные (минимальные и (или) максимальные) размеры земельных участков, в том числе их площадь – не подлежат установлению
Объекты торговли (торговые центры, торгово-развлекательные центры (комплексы) Развлекательные мероприятия	Минимальные отступы зданий, строений, сооружений от границ земельного участка: - со стороны главной улицы, улицы в жилой застройке – 5 м; - со стороны проезда, смежного земельного участка и территорий, на которых земельные участки не сформированы – 3 м. Предельная высота зданий, строений, сооружений – 20 м. Максимальный процент застройки в границах земельного участка –50 %	Предельные (минимальные и (или) максимальные) размеры земельных участков, в том числе их площадь – не подлежат установлению
Осуществление религиозных обрядов	Минимальные отступы зданий, строений, сооружений от границ земельного участка: - со стороны главной улицы, улицы в жилой застройке – 5 м; - со стороны проезда, смежного земельного участка и территорий, на которых земельные участки не сформированы – 3 м Предельное количество этажей – не подлежит установлению. Максимальный процент застройки в границах земельного участка – не подлежит установлению	Предельные (минимальные и (или) максимальные) размеры земельных участков, в том числе их площадь – не подлежат установлению
Объекты культурно-досуговой деятельности Обеспечение занятий спортом в помещениях	Минимальные отступы зданий, строений, сооружений от границ земельного участка: - со стороны главной улицы, улицы в жилой застройке – 5 м; - со стороны проезда, смежного земельного участка и территорий, на которых земельные участки не сформированы – 3 м. Предельное количество этажей – 3. Максимальный процент застройки в границах земельного участка – 50 %	Предельные (минимальные и (или) максимальные) размеры земельных участков, в том числе их площадь – не подлежат установлению
Предоставление коммунальных услуг	Минимальные отступы зданий, строений, сооружений от границ земельного участка: - со стороны главной улицы, улицы в жилой застройке – 5 м; - со стороны проезда, смежного земельного участка и территорий, на которых земельные участки не сформированы – 3 м. Предельное количество этажей – 2. Максимальный процент застройки в границах земельного участка – не подлежит установлению	Предельные (минимальные и (или) максимальные) размеры земельных участков, в том числе их площадь – не подлежат установлению

1	2	3
Площадки для занятий спортом	Минимальные отступы зданий, строений, сооружений от границ земельного участка – 0 м. Предельное количество этажей - 0 . Максимальный процент застройки в границах земельного участка –0 %	Предельные (минимальные и (или) максимальные) размеры земельных участков, в том числе их площадь – не подлежат установлению
Малоэтажная многоквартирная жилая застройка Общежития	Минимальные отступы зданий, строений, сооружений от границ земельного участка: - со стороны главной улицы, улицы в жилой застройке – 5 м; - со стороны проезда, смежного земельного участка и территорий, на которых земельные участки не сформированы – 3 м. Предельное количество этажей –3. Максимальный процент застройки в границах земельного участка – 70 %	Предельные (минимальные и (или) максимальные) размеры земельных участков, в том числе их площадь – не подлежат установлению
Служебные гаражи* Хранение автотранспорта*	Минимальные отступы зданий, строений, сооружений от границ земельного участка - применяются в соответствии с основным или условно разрешенным видом использования земельного участка. Предельное количество этажей – 2. Максимальный процент застройки в границах земельного участка - применяется в соответствии с основным или условно разрешенным видом использования земельного участка.	Предельные (минимальные и (или) максимальные) размеры земельных участков, в том числе их площадь – - применяется в соответствии с основным или условно разрешенным видом использования земельного участка
Благоустройство территории Парки культуры и отдыха	Минимальные отступы зданий, строений, сооружений от границ земельного участка – 0 м. Предельное количество этажей – 0. Максимальный процент застройки в границах земельного участка- 0 %	Предельные (минимальные и (или) максимальные) размеры земельных участков, в том числе их площадь – не подлежат установлению
Улично-дорожная сеть Связь Историко-культурная деятельность	Минимальные отступы зданий, строений, сооружений от границ земельного участка – не подлежат установлению. Предельная высота зданий, строений, сооружений – не подлежит установлению. Максимальный процент застройки в границах земельного участка - не подлежит установлению	Предельные (минимальные и (или) максимальные) размеры земельных участков, в том числе их площадь – не подлежат установлению

*Примечание: Вспомогательные виды разрешенного использования, допустимы только в качестве дополнительных по отношению к основным видам разрешенного использования и условно разрешенным видам использования и осуществляемы совместно с ними

6. Градостроительный регламент настоящей территориальной зоны подлежит применению к земельным участкам в соответствии с требованиями законодательства по использованию земель, исходя из их принадлежности к определенной категории.

В случаях, если градостроительный регламент настоящей территориальной зоны не соответствуют требованиям законодательства по использованию земель определенной категории, градостроительный регламент настоящей территориальной зоны подлежит применению к земельным участкам после внесения сведений в Единый государственный реестр недвижимости в связи с их переводом в иную категорию в соответствии с Федеральным законом от 21 декабря 2004 г. № 172-ФЗ «О переводе земель и земельных участков из одной категории в другую».

7. Ограничения использования земельных участков и объектов капитального строительства определяются законодательством Российской Федерации, включая ограничения оборотоспособности земельных участков, в соответствии со статьей 27 Земельного кодекса Российской Федерации.

8. В случае если земельный участок и объект капитального строительства расположены в границах зоны с особыми условиями использования территорий, правовой режим использования и застройки указанного земельного участка определяется градостроительным регламентом и совокупностью ограничений, установленных в соответствии с законодательством Российской Федерации.

Границы зон с особыми условиями использования территорий представлены в приложении к настоящим Правилам – Карте с отображением границ зон с особыми условиями использования территорий, границ территорий объектов культурного наследия. Ограничения использования земельных участков и объектов капитального строительства, установленные применительно к зонам с особыми условиями использования территорий отражены в Главе 10 настоящих Правил.

Статья 21. Градостроительный регламент зоны размещения объектов дошкольного и общего образования (О2)

1. Зона О2 предназначена для обеспечения правовых условий размещения и реконструкции объектов дошкольного и общего образования, с размещением необходимых объектов обслуживания, инженерной и транспортной инфраструктуры.

2. Основные виды разрешенного использования земельных участков и объектов капитального строительства устанавливаются в соответствии с таблицей 1.

Таблица 1

Вид разрешенного использования земельного участка и объекта капитального строительства		Описание вида разрешенного использования земельного участка и объекта капитального строительства
Код	Наименование	
1	2	3
3.5.1	Дошкольное, начальное и среднее общее образование	Размещение объектов капитального строительства, предназначенных для просвещения, дошкольного, начального и среднего общего образования (детские ясли, детские сады, школы, лицеи, гимназии, художественные, музыкальные школы, образовательные кружки и иные организации, осуществляющие деятельность по воспитанию, образованию и просвещению), в том числе зданий, спортивных сооружений, предназначенных для занятия обучающихся физической культурой и спортом
5.1.3	Площадки для занятий спортом	Размещение площадок для занятия спортом и физкультурой на открытом воздухе (физкультурные площадки, беговые дорожки, поля для спортивной игры)
3.1.1	Предоставление коммунальных услуг	Размещение зданий и сооружений, обеспечивающих поставку воды, тепла, электричества, газа, отвод канализационных стоков, очистку и уборку объектов недвижимости (котельных, водозаборов, очистных сооружений, насосных станций, водопроводов, линий электропередач, трансформаторных подстанций, газопроводов, линий связи, телефонных станций, канализаций, стоянок, гаражей и мастерских для обслуживания уборочной и аварийной техники, сооружений, необходимых для сбора и плавки снега)
12.0.1	Улично-дорожная сеть	Размещение объектов улично-дорожной сети: автомобильных дорог, трамвайных путей и пешеходных тротуаров в границах населенных пунктов, пешеходных переходов, бульваров, площадей, проездов, велодорожек и объектов велотранспортной и инженерной инфраструктуры; размещение придорожных стоянок (парковок) транспортных средств в границах городских улиц и дорог, за исключением предусмотренных видами разрешенного использования с кодами 2.7.1, 4.9, 7.2.3, а также некапитальных сооружений, предназначенных для охраны транспортных средств

3. Условно разрешенные виды использования земельных участков и объектов капитального строительства не устанавливаются.

4. Вспомогательные виды разрешенного использования земельных участков и объектов капитального строительства устанавливаются в соответствии с таблицей 2.

Таблица 2

Вид разрешенного использования земельного участка и объекта капитального строительства		Описание вида разрешенного использования земельного участка и объекта капитального строительства
Код	Наименование	
1	2	3
4.9	Служебные гаражи	Размещение постоянных или временных гаражей, стоянок для хранения служебного автотранспорта, используемого в целях осуществления видов деятельности, предусмотренных видами разрешенного использования с кодами 3.0, 4.0, а также для стоянки и хранения транспортных средств общего пользования, в том числе в депо
12.0.2	Благоустройство территории	Размещение декоративных, технических, планировочных, конструктивных устройств, элементов озеленения, различных видов оборудования и оформления, малых архитектурных форм, некапитальных нестационарных строений и сооружений, информационных щитов и указателей, применяемых как составные части благоустройства территории, общественных туалетов

5. Предельные (минимальные и (или) максимальные) размеры земельных участков и предельные параметры разрешенного строительства, реконструкции объектов капитального строительства устанавливаются в соответствии с таблицей 3.

Таблица 3

Виды разрешенного использования земельных участков и объектов капитального строительства	Предельные параметры разрешенного строительства, реконструкции объектов капитального строительства	Предельные (минимальные и (или) максимальные) размеры земельных участков, в том числе их площадь
1	2	3
Дошкольное, начальное и среднее общее образование	Минимальные отступы зданий, строений, сооружений от границ земельного участка – не подлежат установлению Предельная высота зданий, строений, сооружений – не подлежит установлению Максимальный процент застройки в границах земельного участка - не подлежит установлению	Предельные (минимальные и (или) максимальные) размеры земельных участков, в том числе их площадь – не подлежат установлению
Предоставление коммунальных услуг	Минимальные отступы зданий, строений, сооружений от границ земельного участка: - со стороны главной улицы, улицы в жилой застройке – 5 м; – со стороны проезда, смежного земельного участка и территорий, на которых земельные участки не сформированы – 3 м. Предельная высота зданий, строений, сооружений – не подлежит установлению. Максимальный процент застройки в границах земельного участка - не подлежит установлению	Предельные (минимальные и (или) максимальные) размеры земельных участков, в том числе их площадь – не подлежат установлению
Служебные гаражи*	Минимальные отступы зданий, строений, сооружений от границ земельного участка - применяются в соответствии с основным или условно разрешенным видом использования земельного участка.	Предельные (минимальные и (или) максимальные) размеры земельных участков, в том числе их площадь – -

1	2	3
	Предельное количество этажей – 1. Максимальный процент застройки в границах земельного участка - применяется в соответствии с основным или условно разрешенным видом использования земельного участка.	применяется в соответствии с основным или условно разрешенным видом использования земельного участка
Площадки для занятий спортом	Минимальные отступы зданий, строений, сооружений от границ земельного участка -0 м. Предельное количество этажей- 0. Максимальный процент застройки в границах земельного участка - 0 %.	Предельные (минимальные и (или) максимальные) размеры земельных участков, в том числе их площадь – не подлежат установлению
Благоустройство территории*	Минимальные отступы зданий, строений, сооружений от границ земельного участка - применяются в соответствии с основным или условно разрешенным видом использования земельного участка. Предельное количество этажей – 0. Максимальный процент застройки в границах земельного участка - применяется в соответствии с основным или условно разрешенным видом использования земельного участка.	Предельные (минимальные и (или) максимальные) размеры земельных участков, в том числе их площадь – - применяется в соответствии с основным или условно разрешенным видом использования земельного участка
Улично-дорожная сеть	Минимальные отступы зданий, строений, сооружений от границ земельного участка –не подлежат установлению. Предельная высота зданий, строений, сооружений – не подлежит установлению. Максимальный процент застройки в границах земельного участка - не подлежит установлению	Предельные (минимальные и (или) максимальные) размеры земельных участков, в том числе их площадь – не подлежат установлению

*Примечание: Вспомогательные виды разрешенного использования, допустимы только в качестве дополнительных по отношению к основным видам разрешенного использования и условно разрешенным видам использования и осуществляемы совместно с ними

6. Градостроительный регламент настоящей территориальной зоны подлежит применению к земельным участкам в соответствии с требованиями законодательства по использованию земель, исходя из их принадлежности к определенной категории.

В случаях, если градостроительный регламент настоящей территориальной зоны не соответствуют требованиям законодательства по использованию земель определенной категории, градостроительный регламент настоящей территориальной зоны подлежит применению к земельным участкам после внесения сведений в Единый государственный реестр недвижимости в связи с их переводом в иную категорию в соответствии с Федеральным законом от 21 декабря 2004 г. № 172-ФЗ «О переводе земель и земельных участков из одной категории в другую».

7. Ограничения использования земельных участков и объектов капитального строительства определяются законодательством Российской Федерации, включая ограничения оборотоспособности земельных участков, в соответствии со статьей 27 Земельного кодекса Российской Федерации.

8. В случае если земельный участок и объект капитального строительства расположены в границах зоны с особыми условиями использования территорий, правовой режим использования и застройки указанного земельного участка определяется градостроительным регламентом и совокупностью ограничений, установленных в соответствии с законодательством Российской Федерации.

Границы зон с особыми условиями использования территорий представлены в приложении к настоящим Правилам – Карте с отображением границ зон с особыми условиями использования территорий, границ территорий объектов культурного наследия. Ограничения использования земельных участков и объектов капитального строительства, установленные применительно к зонам с особыми условиями использования территорий отражены в Главе 10 настоящих Правил.

Статья 22. Градостроительный регламент зоны размещения объектов здравоохранения (О3)

1. Зона О3 предназначена для обеспечения правовых условий размещения и реконструкции объектов здравоохранения, с размещением необходимых объектов обслуживания, инженерной и транспортной инфраструктуры.

2. Основные виды разрешенного использования земельных участков и объектов капитального строительства устанавливаются в соответствии с таблицей 1.

Таблица 1

Вид разрешенного использования земельного участка и объекта капитального строительства		Описание вида разрешенного использования земельного участка и объекта капитального строительства
Код	Наименование	
1	2	3
3.4.1	Амбулаторно-поликлиническое обслуживание	Размещение объектов капитального строительства, предназначенных для оказания гражданам амбулаторно-поликлинической медицинской помощи (поликлиники, фельдшерские пункты, пункты здравоохранения, центры матери и ребенка, диагностические центры, молочные кухни, станции донорства крови, клинические лаборатории)
3.4.2	Стационарное медицинское обслуживание	Размещение объектов капитального строительства, предназначенных для оказания гражданам медицинской помощи в стационарах (больницы, родильные дома, диспансеры, научно-медицинские учреждения и прочие объекты, обеспечивающие оказание услуги по лечению в стационаре); размещение станций скорой помощи; размещение площадок санитарной авиации
9.3	Историко-культурная деятельность	Сохранение и изучение объектов культурного наследия народов Российской Федерации (памятников истории и культуры), в том числе: объектов археологического наследия, достопримечательных мест, мест бытования исторических промыслов, производств и ремесел, исторических поселений, недействующих военных и гражданских захоронений, объектов культурного наследия, хозяйственная деятельность, являющаяся историческим промыслом или ремеслом, а также хозяйственная деятельность, обеспечивающая познавательный туризм
3.2.4	Общежития	Размещение зданий, предназначенных для размещения общежитий, предназначенных для проживания граждан на время их работы, службы или обучения, за исключением зданий, размещение которых предусмотрено содержанием вида разрешенного использования с кодом 4.7
12.0.1	Улично-дорожная сеть	Размещение объектов улично-дорожной сети: автомобильных дорог, трамвайных путей и пешеходных тротуаров в границах населенных пунктов, пешеходных переходов, бульваров, площадей, проездов, велодорожек и объектов велотранспортной и инженерной инфраструктуры; размещение придорожных стоянок (парковок) транспортных средств в границах городских улиц и дорог, за исключением предусмотренных видами разрешенного использования с кодами 2.7.1, 4.9, 7.2.3, а также некапитальных сооружений, предназначенных для охраны транспортных средств
3.1.1	Предоставление коммунальных услуг	Размещение зданий и сооружений, обеспечивающих поставку воды, тепла, электричества, газа, отвод канализационных стоков, очистку и уборку объектов недвижимости (котельных, водозаборов, очистных сооружений, насосных станций, водопроводов, линий электропередач, трансформаторных подстанций, газопроводов, линий связи, телефонных станций, канализаций, стоянок, гаражей и мастерских для обслуживания уборочной и аварийной техники, сооружений, необходимых для сбора и

1	2	3
		плавки снега)

3. Условно разрешенные виды использования земельных участков и объектов капитального строительства устанавливаются в соответствии с таблицей 2.

Таблица 2

Вид разрешенного использования земельного участка и объекта капитального строительства		Описание вида разрешенного использования земельного участка и объекта капитального строительства
Код	Наименование	
1	2	3
3.2.1	Дома социального обслуживания	Размещение зданий, предназначенных для размещения домов престарелых, домов ребенка, детских домов, пунктов ночлега для бездомных граждан; размещение объектов капитального строительства для временного размещения вынужденных переселенцев, лиц, признанных беженцами
3.2.2	Оказание социальной помощи населению	Размещение зданий, предназначенных для служб психологической и бесплатной юридической помощи, социальных, пенсионных и иных служб (службы занятости населения, пункты питания малоимущих граждан), в которых осуществляется прием граждан по вопросам оказания социальной помощи и назначения социальных или пенсионных выплат, а также для размещения общественных некоммерческих организаций: некоммерческих фондов, благотворительных организаций, клубов по интересам
2.1	Для индивидуального жилищного строительства	Размещение жилого дома (отдельно стоящего здания количеством надземных этажей не более чем три, высотой не более двадцати метров, которое состоит из комнат и помещений вспомогательного использования, предназначенных для удовлетворения гражданами бытовых и иных нужд, связанных с их проживанием в таком здании, не предназначенного для раздела на самостоятельные объекты недвижимости); выращивание сельскохозяйственных культур; размещение гаражей для собственных нужд и хозяйственных построек

4. Вспомогательные виды разрешенного использования земельных участков и объектов капитального строительства устанавливаются в соответствии с таблицей 3.

Таблица 3

Вид разрешенного использования земельного участка и объекта капитального строительства		Описание вида разрешенного использования земельного участка и объекта капитального строительства
Код	Наименование	
1	2	3
12.0.2	Благоустройство территории	Размещение декоративных, технических, планировочных, конструктивных устройств, элементов озеленения, различных видов оборудования и оформления, малых архитектурных форм, некапитальных нестационарных строений и сооружений, информационных щитов и указателей, применяемых как составные части благоустройства территории, общественных туалетов
3.6.2	Парки культуры и отдыха	Размещение парков культуры и отдыха
4.9	Служебные гаражи	Размещение постоянных или временных гаражей, стоянок для хранения служебного автотранспорта, используемого в целях осуществления видов деятельности, предусмотренных видами разрешенного использования с кодами 3.0, 4.0, а также для стоянки и хранения транспортных средств общего пользования, в том числе в депо
5.1.3	Площадки для занятий спортом	Размещение площадок для занятия спортом и физкультурой на открытом воздухе (физкультурные площадки, беговые дорожки, поля для спортивной игры)

5. Предельные (минимальные и (или) максимальные) размеры земельных участков и предельные параметры разрешенного строительства, реконструкции объектов капитального строительства устанавливаются в соответствии с таблицей 4.

Таблица 4

Виды разрешенного использования земельных участков и объектов капитального строительства	Предельные параметры разрешенного строительства, реконструкции объектов капитального строительства	Предельные (минимальные и (или) максимальные) размеры земельных участков, в том числе их площадь
1	2	3
Амбулаторно-поликлиническое обслуживание Стационарное медицинское обслуживание Дома социального обслуживания Оказание социальной помощи населению	Минимальные отступы зданий, строений, сооружений от границ земельного участка: - со стороны главной улицы, улицы в жилой застройке – 5 м; – со стороны проезда, смежного земельного участка и территорий, на которых земельные участки не сформированы – 3 м. Предельное количество этажей - 3. Максимальный процент застройки в границах земельного участка – 70 %	Предельные (минимальные и (или) максимальные) размеры земельных участков, в том числе их площадь – не подлежат установлению
Предоставление коммунальных услуг	Минимальные отступы зданий, строений, сооружений от границ земельного участка: - со стороны главной улицы, улицы в жилой застройке – 5 м; - со стороны проезда, смежного земельного участка и территорий, на которых земельные участки не сформированы – 3 м Предельное количество этажей – 2. Максимальный процент застройки в границах земельного участка – не подлежит установлению	Предельные (минимальные и (или) максимальные) размеры земельных участков, в том числе их площадь – не подлежат установлению
Для индивидуального жилищного строительства	Минимальные отступы зданий, строений, сооружений от границ земельного участка: - со стороны главной улицы, улицы в жилой застройке – 5 м; - со стороны проезда, смежного земельного участка и территорий, на которых земельные участки не сформированы – 3 м. Предельное количество этажей – 3. Максимальный процент застройки в границах земельного участка – 40 %	Минимальная площадь – 600 кв. м. Максимальная площадь – 2500 кв. м
Общежития	Минимальные отступы зданий, строений, сооружений от границ земельного участка: - со стороны главной улицы, улицы в жилой застройке – 5 м; – со стороны проезда, смежного земельного участка и территорий, на которых земельные участки не сформированы – 3 м. Предельное количество этажей – 3. Максимальный процент застройки в границах земельного участка – 70 %	Предельные (минимальные и (или) максимальные) размеры земельных участков, в том числе их площадь – не подлежат установлению
Служебные гаражи*	Минимальные отступы зданий, строений, сооружений от границ земельного участка - применяются в соответствии с основным или условно разрешенным видом использования земельного участка. Предельное количество этажей – 1. Максимальный процент застройки в границах	Предельные (минимальные и (или) максимальные) размеры земельных участков, в том числе их площадь – - применяется в соответствии с основным или условно разрешенным видом использования земельного участка

1	2	3
	земельного участка - применяется в соответствии с основным или условно разрешенным видом использования земельного участка.	
Площадки для занятий спортом*	Минимальные отступы зданий, строений, сооружений от границ земельного участка - применяются в соответствии с основным или условно разрешенным видом использования земельного участка. Предельное количество этажей – 0. Максимальный процент застройки в границах земельного участка - применяется в соответствии с основным или условно разрешенным видом использования земельного участка.	Предельные (минимальные и (или) максимальные) размеры земельных участков, в том числе их площадь – - применяется в соответствии с основным или условно разрешенным видом использования земельного участка
Парки культуры и отдыха*		
Благоустройство территории*		
Улично-дорожная сеть	Минимальные отступы зданий, строений, сооружений от границ земельного участка – не подлежат установлению. Предельная высота зданий, строений, сооружений – не подлежит установлению. Максимальный процент застройки в границах земельного участка - не подлежит установлению	Предельные (минимальные и (или) максимальные) размеры земельных участков, в том числе их площадь – не подлежат установлению
Историко-культурная деятельность		

*Примечание: Вспомогательные виды разрешенного использования, допустимы только в качестве дополнительных по отношению к основным видам разрешенного использования и условно разрешенным видам использования и осуществляемы совместно с ними

6. Градостроительный регламент настоящей территориальной зоны подлежит применению к земельным участкам в соответствии с требованиями законодательства по использованию земель, исходя из их принадлежности к определенной категории.

В случаях, если градостроительный регламент настоящей территориальной зоны не соответствуют требованиям законодательства по использованию земель определенной категории, градостроительный регламент настоящей территориальной зоны подлежит применению к земельным участкам после внесения сведений в Единый государственный реестр недвижимости в связи с их переводом в иную категорию в соответствии с Федеральным законом от 21 декабря 2004 г. № 172-ФЗ «О переводе земель и земельных участков из одной категории в другую».

7. Ограничения использования земельных участков и объектов капитального строительства определяются законодательством Российской Федерации, включая ограничения оборотоспособности земельных участков, в соответствии со статьей 27 Земельного кодекса Российской Федерации.

8. В случае если земельный участок и объект капитального строительства расположены в границах зоны с особыми условиями использования территорий, правовой режим использования и застройки указанного земельного участка определяется градостроительным регламентом и совокупностью ограничений, установленных в соответствии с законодательством Российской Федерации.

Границы зон с особыми условиями использования территорий представлены в приложении к настоящим Правилам – Карте с отображением границ зон с особыми условиями использования территорий, границ территорий объектов культурного наследия. Ограничения использования земельных участков и объектов капитального строительства, установленные применительно к зонам с особыми условиями использования территорий отражены в Главе 10 настоящих Правил.

Статья 23. Градостроительный регламент зоны размещения объектов физической культуры и спорта (О4)

1. Зона О4 предназначена для обеспечения правовых условий размещения и реконструкции объектов физической культуры и спорта, с размещением необходимых объектов обслуживания, инженерной и транспортной инфраструктуры.

2. Основные виды разрешенного использования земельных участков и объектов капитального строительства устанавливаются в соответствии с таблицей 1.

Таблица 1

Вид разрешенного использования земельного участка и объекта капитального строительства		Описание вида разрешенного использования земельного участка и объекта капитального строительства
Код	Наименование	
1	2	3
5.1.2	Обеспечение занятий спортом в помещениях	Размещение спортивных клубов, спортивных залов, бассейнов, физкультурно- оздоровительных комплексов в зданиях и сооружениях
5.1.3	Площадки для занятий спортом	Размещение площадок для занятия спортом и физкультурой на открытом воздухе (физкультурные площадки, беговые дорожки, поля для спортивной игры)
5.1.4	Оборудованные площадки для занятий спортом	Размещение сооружений для занятия спортом и физкультурой на открытом воздухе (теннисные корты, автодромы, мотодромы, трамплины, спортивные стрельбища)
5.1.5	Водный спорт	Размещение спортивных сооружений для занятия водными видами спорта (причалы и сооружения, необходимые для организации водных видов спорта и хранения соответствующего инвентаря)
5.1.7	Спортивные базы	Размещение спортивных баз и лагерей, в которых осуществляется спортивная подготовка длительно проживающих в них лиц
12.0.1	Улично-дорожная сеть	Размещение объектов улично-дорожной сети: автомобильных дорог, трамвайных путей и пешеходных тротуаров в границах населенных пунктов, пешеходных переходов, бульваров, площадей, проездов, велодорожек и объектов велотранспортной и инженерной инфраструктуры; размещение придорожных стоянок (парковок) транспортных средств в границах городских улиц и дорог, за исключением предусмотренных видами разрешенного использования с кодами 2.7.1, 4.9, 7.2.3, а также некапитальных сооружений, предназначенных для охраны транспортных средств
3.1.1	Предоставление коммунальных услуг	Размещение зданий и сооружений, обеспечивающих поставку воды, тепла, электричества, газа, отвод канализационных стоков, очистку и уборку объектов недвижимости (котельных, водозаборов, очистных сооружений, насосных станций, водопроводов, линий электропередач, трансформаторных подстанций, газопроводов, линий связи, телефонных станций, канализаций, стоянок, гаражей и мастерских для обслуживания уборочной и аварийной техники, сооружений, необходимых для сбора и плавки снега)

3. Условно разрешенные виды использования земельных участков и объектов капитального строительства устанавливаются в соответствии с таблицей 2.

Таблица 2

Вид разрешенного использования земельного участка и объекта капитального строительства		Описание вида разрешенного использования земельного участка и объекта капитального строительства
Код	Наименование	
1	2	3
4.6	Общественное питание	Размещение объектов капитального строительства в целях устройства мест общественного питания (рестораны, кафе, столовые, закусочные, бары)
4.7	Гостиничное обслуживание	Размещение гостиниц

4. Вспомогательные виды разрешенного использования земельных участков и объектов капитального строительства устанавливаются в соответствии с таблицей 3.

Таблица 3

Вид разрешенного использования земельного участка и объекта капитального строительства		Описание вида разрешенного использования земельного участка и объекта капитального строительства
Код	Наименование	
1	2	3
12.0.2	Благоустройство территории	Размещение декоративных, технических, планировочных, конструктивных устройств, элементов озеленения, различных видов оборудования и оформления, малых архитектурных форм, некапитальных нестационарных строений и сооружений, информационных щитов и указателей, применяемых как составные части благоустройства территории, общественных туалетов
4.9	Служебные гаражи	Размещение постоянных или временных гаражей, стоянок для хранения служебного автотранспорта, используемого в целях осуществления видов деятельности, предусмотренных видами разрешенного использования с кодами 3.0, 4.0, а также для стоянки и хранения транспортных средств общего пользования, в том числе в депо

5. Предельные (минимальные и (или) максимальные) размеры земельных участков и предельные параметры разрешенного строительства, реконструкции объектов капитального строительства устанавливаются в соответствии с таблицей 4.

Таблица 4

Виды разрешенного использования земельных участков и объектов капитального строительства	Предельные параметры разрешенного строительства, реконструкции объектов капитального строительства	Предельные (минимальные и (или) максимальные) размеры земельных участков
1	2	3
Обеспечение занятий спортом в помещениях Водный спорт Спортивные базы Общественное питание Гостиничное обслуживание	Минимальные отступы зданий, строений, сооружений от границ земельного участка: - со стороны главной улицы, улицы в жилой застройке – 5 м; - со стороны проезда, смежного земельного участка и территорий, на которых земельные участки не сформированы – 3 м. Предельное количество этажей – 3. Максимальный процент застройки в границах земельного участка – 60 %	Предельные (минимальные и (или) максимальные) размеры земельных участков, в том числе их площадь – не подлежат установлению
Оборудованные площадки для занятий спортом	Минимальные отступы зданий, строений, сооружений от границ земельного участка: - со стороны главной улицы, улицы в жилой застройке – 5 м; - со стороны проезда, смежного земельного участка и территорий, на которых земельные участки не сформированы – 3 м. Предельная высота зданий, строений, сооружений –5 м. Максимальный процент застройки в границах земельного участка - 20 %.	Предельные (минимальные и (или) максимальные) размеры земельных участков, в том числе их площадь – не подлежат установлению
Площадки для занятий спортом	Минимальные отступы зданий, строений, сооружений от границ земельного участка – 0 м. Предельное количество этажей - 0. Максимальный процент застройки в границах земельного участка - 0 %.	Предельные (минимальные и (или) максимальные) размеры земельных участков, в том числе их площадь – не подлежат установлению
Предоставление	Минимальные отступы зданий, строений, сооружений	Предельные (минимальные и

1	2	3
коммунальных услуг	от границ земельного участка: - со стороны главной улицы, улицы в жилой застройке – 5 м; - со стороны проезда, смежного земельного участка и территорий, на которых земельные участки не сформированы – 3 м. Предельное количество этажей –1. Максимальный процент застройки в границах земельного участка - не подлежит установлению	(или) максимальные) размеры земельных участков, в том числе их площадь – не подлежат установлению
Служебные гаражи*	Минимальные отступы зданий, строений, сооружений от границ земельного участка - применяются в соответствии с основным или условно разрешенным видом использования земельного участка. Предельное количество этажей – 1. Максимальный процент застройки в границах земельного участка - применяется в соответствии с основным или условно разрешенным видом использования земельного участка.	Предельные (минимальные и (или) максимальные) размеры земельных участков, в том числе их площадь – - применяется в соответствии с основным или условно разрешенным видом использования земельного участка
Благоустройство территории*	Минимальные отступы зданий, строений, сооружений от границ земельного участка - применяются в соответствии с основным или условно разрешенным видом использования земельного участка. Предельное количество этажей – 0. Максимальный процент застройки в границах земельного участка - применяется в соответствии с основным или условно разрешенным видом использования земельного участка.	Предельные (минимальные и (или) максимальные) размеры земельных участков, в том числе их площадь – - применяется в соответствии с основным или условно разрешенным видом использования земельного участка
Улично-дорожная сеть	Минимальные отступы зданий, строений, сооружений от границ земельного участка – не подлежат установлению. Предельная высота зданий, строений, сооружений – не подлежит установлению. Максимальный процент застройки в границах земельного участка - не подлежит установлению	Предельные (минимальные и (или) максимальные) размеры земельных участков, в том числе их площадь – не подлежат установлению

*Примечание: Вспомогательные виды разрешенного использования, допустимы только в качестве дополнительных по отношению к основным видам разрешенного использования и условно разрешенным видам использования и осуществляемы совместно с ними

6. Градостроительный регламент настоящей территориальной зоны подлежит применению к земельным участкам в соответствии с требованиями законодательства по использованию земель, исходя из их принадлежности к определенной категории.

В случаях, если градостроительный регламент настоящей территориальной зоны не соответствуют требованиям законодательства по использованию земель определенной категории, градостроительный регламент настоящей территориальной зоны подлежит применению к земельным участкам после внесения сведений в Единый государственный реестр недвижимости в связи с их переводом в иную категорию в соответствии с Федеральным законом от 21 декабря 2004 г. № 172-ФЗ «О переводе земель и земельных участков из одной категории в другую».

7. Ограничения использования земельных участков и объектов капитального строительства определяются законодательством Российской Федерации, включая ограничения оборотоспособности земельных участков, в соответствии со статьей 27 Земельного кодекса Российской Федерации.

8. В случае если земельный участок и объект капитального строительства расположены в границах зоны с особыми условиями использования территорий, правовой режим использования и застройки указанного земельного участка определяется градостроительным регламентом и совокупностью ограничений, установленных в соответствии с законодательством Российской Федерации.

Границы зон с особыми условиями использования территорий представлены в приложении к настоящим Правилам – Карте с отображением границ зон с особыми условиями использования территорий, границ территорий объектов культурного наследия. Ограничения использования земельных участков и объектов капитального строительства, установленные применительно к зонам с особыми условиями использования территорий отражены в Главе 10 настоящих Правил.

Статья 24. Градостроительный регламент зоны объектов общественно-делового назначения за границами населенных пунктов (О5)

1. Зона О5 предназначена для размещения объектов общественно-делового назначения, расположенных за границами населенных пунктов, необходимых объектов инженерной и транспортной инфраструктуры.

2. Основные виды разрешенного использования земельных участков и объектов капитального строительства устанавливаются в соответствии с таблицей 1.

Таблица 1

Вид разрешенного использования земельного участка и объекта капитального строительства		Описание вида разрешенного использования земельного участка и объекта капитального строительства
Код	Наименование	
1	2	3
4.1	Деловое управление	Размещение объектов капитального строительства с целью: размещения объектов управленческой деятельности, не связанной с государственным или муниципальным управлением и оказанием услуг, а также с целью обеспечения совершения сделок, не требующих передачи товара в момент их совершения между организациями, в том числе биржевая деятельность (за исключением банковской и страховой деятельности)
4.4	Магазины	Размещение объектов капитального строительства, предназначенных для продажи товаров, торговая площадь которых составляет до 5000 кв. м
4.6	Общественное питание	Размещение объектов капитального строительства в целях устройства мест общественного питания (рестораны, кафе, столовые, закусочные, бары)
4.7	Гостиничное обслуживание	Размещение гостиниц
3.1.1	Предоставление коммунальных услуг	Размещение зданий и сооружений, обеспечивающих поставку воды, тепла, электричества, газа, отвод канализационных стоков, очистку и уборку объектов недвижимости (котельных, водозаборов, очистных сооружений, насосных станций, водопроводов, линий электропередач, трансформаторных подстанций, газопроводов, линий связи, телефонных станций, канализаций, стоянок, гаражей и мастерских для обслуживания уборочной и аварийной техники, сооружений, необходимых для сбора и плавки снега)
9.3	Историко-культурная деятельность	Сохранение и изучение объектов культурного наследия народов Российской Федерации (памятников истории и культуры), в том числе: объектов археологического наследия, достопримечательных мест, мест бытования исторических промыслов, производств и ремесел, исторических поселений, недействующих военных и гражданских захоронений, объектов культурного наследия, хозяйственная деятельность, являющаяся историческим промыслом или ремеслом, а также хозяйственная деятельность, обеспечивающая познавательный туризм
5.1.3	Площадки для занятий спортом	Размещение площадок для занятия спортом и физкультурой на открытом воздухе (физкультурные площадки, беговые дорожки, поля для спортивной игры)
12.0.2	Благоустройство территории	Размещение декоративных, технических, планировочных, конструктивных устройств, элементов озеленения, различных видов оборудования и оформления, малых архитектурных форм, некапитальных нестационарных строений и сооружений, информационных щитов и указателей, применяемых как составные части благоустройства территории, общественных туалетов

3. Условно разрешенные виды использования земельных участков и объектов капитального строительства устанавливаются в соответствии с таблицей 2.

Таблица 2

Вид разрешенного использования земельного участка и объекта капитального строительства		Описание вида разрешенного использования земельного участка и объекта капитального строительства
Код	Наименование	
1	2	3
6.8	Связь	Размещение объектов связи, радиовещания, телевидения, включая воздушные радиорелейные, надземные и подземные кабельные линии связи, линии радиофикации, антенные поля, усилительные пункты на кабельных линиях связи, инфраструктуру спутниковой связи и телерадиовещания, за исключением объектов связи, размещение которых предусмотрено содержанием видов разрешенного использования с кодами 3.1.1, 3.2.3
3.6.1	Объекты культурно-досуговой деятельности	Размещение зданий, предназначенных для размещения музеев, выставочных залов, художественных галерей, домов культуры, библиотек, кинотеатров и кинозалов, театров, филармоний, концертных залов, планетариев

4. Вспомогательные виды разрешенного использования земельных участков и объектов капитального строительства устанавливаются в соответствии с таблицей 3.

Таблица 3

Вид разрешенного использования земельного участка и объекта капитального строительства		Описание вида разрешенного использования земельного участка и объекта капитального строительства
Код	Наименование	
1	2	3
2.7.1	Хранение автотранспорта	Размещение отдельно стоящих и пристроенных гаражей, в том числе подземных, предназначенных для хранения автотранспорта, в том числе с разделением на машино-места, за исключением гаражей, размещение которых предусмотрено содержанием видов разрешенного использования с кодами 2.7.2, 4.9

5. Предельные (минимальные и (или) максимальные) размеры земельных участков и предельные параметры разрешенного строительства, реконструкции объектов капитального строительства устанавливаются в соответствии с таблицей 4.

Таблица 4

Виды разрешенного использования земельных участков и объектов капитального строительства	Предельные параметры разрешенного строительства, реконструкции объектов капитального строительства	Предельные (минимальные и (или) максимальные) размеры земельных участков
1	2	3
Деловое управление Магазины Общественное питание Гостиничное обслуживание Объекты культурно-досуговой деятельности	Минимальные отступы зданий, строений, сооружений от границ земельного участка: - со стороны автомобильной дороги общего пользования – 6 м; – со стороны смежного земельного участка и территорий, на которых земельные участки не сформированы – 3 м. Предельное количество этажей - 3 Максимальный процент застройки в границах земельного участка – 60 %	Предельные (минимальные и (или) максимальные) размеры земельных участков, в том числе их площадь – не подлежат установлению
Хранение автотранспорта*	Минимальные отступы зданий, строений,	Предельные (минимальные и (или)

1	2	3
	сооружений от границ земельного участка - применяются в соответствии с основным или условно разрешенным видом использования земельного участка. Предельное количество этажей – 2. Максимальный процент застройки в границах земельного участка - применяется в соответствии с основным или условно разрешенным видом использования земельного участка.	максимальные) размеры земельных участков, в том числе их площадь – - применяется в соответствии с основным или условно разрешенным видом использования земельного участка
Предоставление коммунальных услуг	Минимальные отступы зданий, строений, сооружений от границ земельного участка: - со стороны автомобильной дороги общего пользования – 6 м; – со стороны смежного земельного участка и территорий, на которых земельные участки не сформированы – 3 м. Предельное количество этажей – 2. Максимальный процент застройки в границах земельного участка – не подлежит установлению	Предельные (минимальные и (или) максимальные) размеры земельных участков, в том числе их площадь – не подлежат установлению
Площадки для занятий спортом Благоустройство территории	Минимальные отступы зданий, строений, сооружений от границ земельного участка– 0 м. Предельное количество этажей - 0 Максимальный процент застройки в границах земельного участка – 0 %.	Предельные (минимальные и (или) максимальные) размеры земельных участков, в том числе их площадь – не подлежат установлению
Связь Историко-культурная деятельность	Минимальные отступы зданий, строений, сооружений от границ земельного участка – не подлежат установлению. Предельная высота зданий, строений, сооружений – не подлежит установлению. Максимальный процент застройки в границах земельного участка - не подлежит установлению	Предельные (минимальные и (или) максимальные) размеры земельных участков, в том числе их площадь – не подлежат установлению

*Примечание: Вспомогательные виды разрешенного использования, допустимы только в качестве дополнительных по отношению к основным видам разрешенного использования и условно разрешенным видам использования и осуществляемы совместно с ними

6. Градостроительный регламент настоящей территориальной зоны подлежит применению к земельным участкам в соответствии с требованиями законодательства по использованию земель, исходя из их принадлежности к определенной категории.

В случаях, если градостроительный регламент настоящей территориальной зоны не соответствуют требованиям законодательства по использованию земель определенной категории, градостроительный регламент настоящей территориальной зоны подлежит применению к земельным участкам после внесения сведений в Единый государственный реестр недвижимости в связи с их переводом в иную категорию в соответствии с Федеральным законом от 21 декабря 2004 г. № 172-ФЗ «О переводе земель и земельных участков из одной категории в другую».

7. Ограничения использования земельных участков и объектов капитального строительства определяются законодательством Российской Федерации, включая ограничения оборотоспособности земельных участков, в соответствии со статьей 27 Земельного кодекса Российской Федерации.

8. В случае если земельный участок и объект капитального строительства расположены в границах зоны с особыми условиями использования территорий, правовой режим использования и застройки указанного земельного участка определяется градостроительным регламентом и совокупностью ограничений, установленных в соответствии с законодательством Российской Федерации.

Границы зон с особыми условиями использования территорий представлены в приложении к настоящим Правилам – Карте с отображением границ зон с особыми условиями использования территорий, границ территорий объектов культурного наследия. Ограничения использования земельных участков и объектов капитального строительства, установленные применительно к зонам с особыми условиями использования территорий отражены в Главе 10 настоящих Правил.

Статья 25. Градостроительный регламент зоны озелененных территорий общего пользования (Р1)

1. Зона Р1 выделена для обеспечения правовых условий сохранения, развития и обустройства территорий парков скверов, бульваров, размещения необходимых объектов инженерной и транспортной инфраструктуры.

Градостроительные регламенты зоны Р1 распространяются на земельные участки в границах рекреационных зон, не относящиеся к территориям общего пользования.

На земельные участки в границах рекреационных зон, относящиеся к территориям общего пользования и обозначенные красными линиями, градостроительный регламент не распространяется.

2. Основные виды разрешенного использования земельных участков и объектов капитального строительства устанавливаются в соответствии с таблицей 1.

Таблица 1

Вид разрешенного использования земельного участка и объекта капитального строительства		Описание вида разрешенного использования земельного участка и объекта капитального строительства
Код	Наименование	
1	2	3
3.6.2	Парки культуры и отдыха	Размещение парков культуры и отдыха
5.1.3	Площадки для занятий спортом	Размещение площадок для занятия спортом и физкультурой на открытом воздухе (физкультурные площадки, беговые дорожки, поля для спортивной игры)
9.1	Охрана природных территорий	Сохранение отдельных естественных качеств окружающей природной среды путем ограничения хозяйственной деятельности в данной зоне
9.3	Историко-культурная деятельность	Сохранение и изучение объектов культурного наследия народов Российской Федерации (памятников истории и культуры), в том числе: объектов археологического наследия, достопримечательных мест, мест бытования исторических промыслов, производств и ремесел, исторических поселений, недействующих военных и гражданских захоронений, объектов культурного наследия, хозяйственная деятельность, являющаяся историческим промыслом или ремеслом, а также хозяйственная деятельность, обеспечивающая познавательный туризм
3.1.1	Предоставление коммунальных услуг	Размещение зданий и сооружений, обеспечивающих поставку воды, тепла, электричества, газа, отвод канализационных стоков, очистку и уборку объектов недвижимости (котельных, водозаборов, очистных сооружений, насосных станций, водопроводов, линий электропередач, трансформаторных подстанций, газопроводов, линий связи, телефонных станций, канализаций, стоянок, гаражей и мастерских для обслуживания уборочной и аварийной техники, сооружений, необходимых для сбора и плавки снега)
12.0.2	Благоустройство территории	Размещение декоративных, технических, планировочных, конструктивных устройств, элементов озеленения, различных видов оборудования и оформления, малых архитектурных форм, некапитальных нестационарных строений и сооружений, информационных щитов и указателей, применяемых как составные части благоустройства территории, общественных туалетов
12.0.1	Улично-дорожная сеть	Размещение объектов улично-дорожной сети: автомобильных дорог,

1	2	3
		трамвайных путей и пешеходных тротуаров в границах населенных пунктов, пешеходных переходов, бульваров, площадей, проездов, велодорожек и объектов велотранспортной и инженерной инфраструктуры; размещение придорожных стоянок (парковок) транспортных средств в границах городских улиц и дорог, за исключением предусмотренных видами разрешенного использования с кодами 2.7.1, 4.9, 7.2.3, а также некапитальных сооружений, предназначенных для охраны транспортных средств

3. Условно разрешенные виды использования земельных участков и объектов капитального строительства устанавливаются в соответствии с таблицей 2.

Таблица 2

Вид разрешенного использования земельного участка и объекта капитального строительства		Описание вида разрешенного использования земельного участка и объекта капитального строительства
Код	Наименование	
1	2	3
4.6	Общественное питание	Размещение объектов капитального строительства в целях устройства мест общественного питания (кафе, столовые, закусочные)

4. Вспомогательные виды разрешенного использования земельных участков и объектов капитального строительства не устанавливаются.

5. Предельные (минимальные и (или) максимальные) размеры земельных участков и предельные параметры разрешенного строительства, реконструкции объектов капитального строительства устанавливаются в соответствии с таблицей 3.

Таблица 3

Виды разрешенного использования земельных участков и объектов капитального строительства	Предельные параметры разрешенного строительства, реконструкции объектов капитального строительства	Предельные (минимальные и (или) максимальные) размеры земельных участков
1	2	3
Историко-культурная деятельность Улично-дорожная сеть	Минимальные отступы зданий, строений, сооружений от границ земельного участка – не подлежат установлению. Предельная высота зданий, строений, сооружений – не подлежит установлению. Максимальный процент застройки в границах земельного участка - не подлежит установлению	Предельные (минимальные и (или) максимальные) размеры земельных участков, в том числе их площадь – не подлежат установлению
Парки культуры и отдыха Охрана природных территорий Благоустройство территории	Минимальные отступы зданий, строений, сооружений от границ земельного участка – 0 м. Предельное количество этажей – 0. Максимальный процент застройки в границах земельного участка - 0 %.	Предельные (минимальные и (или) максимальные) размеры земельных участков, в том числе их площадь – не подлежат установлению
Площадки для занятий спортом	Минимальные отступы зданий, строений, сооружений от границ земельного участка – 0 м. Предельное количество этажей – 0. Максимальный процент застройки в границах земельного участка - 0 %.	Предельные (минимальные и (или) максимальные) размеры земельных участков, в том числе их площадь – не подлежат установлению
Предоставление коммунальных услуг	Минимальные отступы зданий, строений, сооружений от границ земельного участка – 0. Предельное количество этажей – 0. Максимальный процент застройки в границах земельного участка - 0 %.	Предельные (минимальные и (или) максимальные) размеры земельных участков, в том числе их площадь – не подлежат установлению

Общественное питание	Минимальные отступы зданий, строений, сооружений от границ земельного участка: - со стороны главной улицы, улицы в жилой застройке – 5 м; - со стороны проезда, смежного земельного участка и территорий, на которых земельные участки не сформированы – 3 м Предельное количество этажей– 1. Максимальный процент застройки в границах земельного участка – 60 %	Предельные (минимальные и (или) максимальные) размеры земельных участков, в том числе их площадь – не подлежат установлению

6. Градостроительный регламент настоящей территориальной зоны подлежит применению к земельным участкам в соответствии с требованиями законодательства по использованию земель, исходя из их принадлежности к определенной категории.

В случаях, если градостроительный регламент настоящей территориальной зоны не соответствуют требованиям законодательства по использованию земель определенной категории, градостроительный регламент настоящей территориальной зоны подлежит применению к земельным участкам после внесения сведений в Единый государственный реестр недвижимости в связи с их переводом в иную категорию в соответствии с Федеральным законом от 21 декабря 2004 г. № 172-ФЗ «О переводе земель и земельных участков из одной категории в другую».

7. Ограничения использования земельных участков и объектов капитального строительства определяются законодательством Российской Федерации, включая ограничения оборотоспособности земельных участков, в соответствии со статьей 27 Земельного кодекса Российской Федерации.

8. В случае если земельный участок и объект капитального строительства расположены в границах зоны с особыми условиями использования территорий, правовой режим использования и застройки указанного земельного участка определяется градостроительным регламентом и совокупностью ограничений, установленных в соответствии с законодательством Российской Федерации.

Границы зон с особыми условиями использования территорий представлены в приложении к настоящим Правилам – Карте с отображением границ зон с особыми условиями использования территорий, границ территорий объектов культурного наследия. Ограничения использования земельных участков и объектов капитального строительства, установленные применительно к зонам с особыми условиями использования территорий отражены в Главе 10 настоящих Правил.

Статья 26. Градостроительный регламент зоны отдыха и туризма (Р2)

1. Зона Р2 предназначена для обеспечения правовых условий развития территорий, используемых в целях отдыха и туризма, занятий физической культурой и спортом размещения необходимых объектов инженерной и транспортной инфраструктуры.

2. Основные виды разрешенного использования земельных участков и объектов капитального строительства устанавливаются в соответствии с таблицей 1.

Таблица 1

Вид разрешенного использования земельного участка и объекта капитального строительства		Описание вида разрешенного использования земельного участка и объекта капитального строительства
Код	Наименование	
1	2	3
5.1.7	Спортивные базы	Размещение спортивных баз и лагерей, в которых осуществляется спортивная подготовка длительно проживающих в них лиц
5.2	Природно-познавательный туризм	Размещение баз и палаточных лагерей для проведения походов и экскурсий по ознакомлению с природой, пеших и конных прогулок, устройство троп

1	2	3
		и дорожек, размещение щитов с познавательными сведениями об окружающей природной среде; осуществление необходимых природоохранных и природовосстановительных мероприятий
5.2.1	Туристическое обслуживание	Размещение пансионатов, гостиниц, кемпингов, домов отдыха, не оказывающих услуги по лечению; размещение детских лагерей
5.5	Поля для гольфа или конных прогулок	Обустройство мест для игры в гольф или осуществления конных прогулок, в том числе осуществление необходимых земляных работ и размещения вспомогательных сооружений; размещение конноспортивных манежей, не предусматривающих устройство трибун
5.1.2	Обеспечение занятий спортом в помещениях	Размещение спортивных клубов, спортивных залов, бассейнов, физкультурно-оздоровительных комплексов в зданиях и сооружениях
5.1.3	Площадки для занятий спортом	Размещение площадок для занятия спортом и физкультурой на открытом воздухе (физкультурные площадки, беговые дорожки, поля для спортивной игры)
9.0	Деятельность по особой охране и изучению природы	Сохранение и изучение растительного и животного мира путем создания особо охраняемых природных территорий, в границах которых хозяйственная деятельность, кроме деятельности, связанной с охраной и изучением природы, не допускается (государственные природные заповедники, национальные и природные парки, памятники природы, дендрологические парки, ботанические сады, оранжереи
4.7	Гостиничное обслуживание	Размещение гостиниц
5.4.	Причалы для маломерных судов	Размещение сооружений, предназначенных для причаливания, хранения и обслуживания яхт, катеров, лодок и других маломерных судов
5.1.5	Водный спорт	Размещение спортивных сооружений для занятия водными видами спорта (причалы и сооружения, необходимые для организации водных видов спорта и хранения соответствующего инвентаря)
9.3	Историко-культурная деятельность	Сохранение и изучение объектов культурного наследия народов Российской Федерации (памятников истории и культуры), в том числе: объектов археологического наследия, достопримечательных мест, мест бытования исторических промыслов, производств и ремесел, исторических поселений, недействующих военных и гражданских захоронений, объектов культурного наследия, хозяйственная деятельность, являющаяся историческим промыслом или ремеслом, а также хозяйственная деятельность, обеспечивающая познавательный туризм
3.2.4	Общежития	Размещение зданий, предназначенных для размещения общежитий, предназначенных для проживания граждан на время их работы, службы или обучения, за исключением зданий, размещение которых предусмотрено содержанием вида разрешенного использования с кодом 4.7
3.1.1	Предоставление коммунальных услуг	Размещение зданий и сооружений, обеспечивающих поставку воды, тепла, электричества, газа, отвод канализационных стоков, очистку и уборку объектов недвижимости (котельных, водозаборов, очистных сооружений, насосных станций, водопроводов, линий электропередач, трансформаторных подстанций, газопроводов, линий связи, телефонных станций, канализаций, стоянок, гаражей и мастерских для обслуживания уборочной и аварийной техники, сооружений, необходимых для сбора и плавки снега)
12.0.1	Улично-дорожная сеть*	Размещение объектов улично-дорожной сети: автомобильных дорог, трамвайных путей и пешеходных тротуаров в границах населенных пунктов, пешеходных переходов, бульваров, площадей, проездов, велодорожек и объектов велотранспортной и инженерной инфраструктуры; размещение придорожных стоянок (парковок) транспортных средств в границах городских улиц и дорог, за исключением предусмотренных видами разрешенного использования с кодами 2.7.1, 4.9, 7.2.3, а также некапитальных сооружений, предназначенных для охраны транспортных средств

*Применяется только в границах населенных пунктов

3. Условно разрешенные виды использования земельных участков и объектов капитального строительства устанавливаются в соответствии с таблицей 2

Таблица 2

Вид разрешенного использования земельного участка и объекта капитального строительства		Описание вида разрешенного использования земельного участка и объекта капитального строительства
Код	Наименование	
1	2	3
5.3	Охота и рыбалка	Обустройство мест охоты и рыбалки, в том числе размещение дома охотника или рыболова, сооружений, необходимых для восстановления и поддержания поголовья зверей или количества рыбы
4.6	Общественное питание	Размещение объектов капитального строительства в целях устройства мест общественного питания (кафе, столовые, закусочные, бары)

4. Вспомогательные виды разрешенного использования земельных участков и объектов капитального строительства устанавливаются в соответствии с таблицей 3.

Таблица 3

Вид разрешенного использования земельного участка и объекта капитального строительства		Описание вида разрешенного использования земельного участка и объекта капитального строительства
Код	Наименование	
1	2	3
4.9	Служебные гаражи	Размещение постоянных или временных гаражей, стоянок для хранения служебного автотранспорта, используемого в целях осуществления видов деятельности, предусмотренных видами разрешенного использования с кодами 3.1 - 3.10.2, кодами 4.1 - 4.10, а также для стоянки и хранения транспортных средств общего пользования, в том числе в депо
4.8.1	Развлекательные мероприятия	Размещение зданий и сооружений, предназначенных для организации развлекательных мероприятий, путешествий, для размещения дискотек и танцевальных площадок, ночных клубов, аквапарков, боулинга, аттракционов и т.п., игровых автоматов (кроме игрового оборудования, используемого для проведения азартных игр), игровых площадок
12.0.2	Благоустройство территории	Размещение декоративных, технических, планировочных, конструктивных устройств, элементов озеленения, различных видов оборудования и оформления, малых архитектурных форм, некапитальных нестационарных строений и сооружений, информационных щитов и указателей, применяемых как составные части благоустройства территории, общественных туалетов

5. Предельные (минимальные и (или) максимальные) размеры земельных участков и предельные параметры разрешенного строительства, реконструкции объектов капитального строительства устанавливаются в соответствии с таблицей 4.

Таблица 4

Виды разрешенного использования земельных участков и объектов капитального строительства	Предельные параметры разрешенного строительства, реконструкции объектов капитального строительства	Предельные (минимальные и (или) максимальные) размеры земельных участков

1	2	3
Обеспечение занятий спортом в помещениях Спортивные базы	Минимальные отступы зданий, строений, сооружений от границ земельного участка: - со стороны автомобильной дороги общего пользования – 6 м; - со стороны главной улицы, улицы в жилой застройке – 5 м; - со стороны проезда, смежного земельного участка и территорий, на которых земельные участки не сформированы – 3 м. Предельное количество этажей – 3. Максимальный процент застройки в границах земельного участка – 60 %.	Предельные (минимальные и (или) максимальные) размеры земельных участков, в том числе их площадь – не подлежат установлению
Развлекательные мероприятия*	Минимальные отступы зданий, строений, сооружений от границ земельного участка - применяются в соответствии с основным или условно разрешенным видом использования земельного участка. Предельная высота зданий, строений, сооружений– 10 м Максимальный процент застройки в границах земельного участка - применяется в соответствии с основным или условно разрешенным видом использования земельного участка.	Предельные (минимальные и (или) максимальные) размеры земельных участков, в том числе их площадь – - применяется в соответствии с основным или условно разрешенным видом использования земельного участка
Общежития	Минимальные отступы зданий, строений, сооружений от границ земельного участка: - со стороны главной улицы, улицы в жилой застройке – 5 м; - со стороны проезда, смежного земельного участка и территорий, на которых земельные участки не сформированы – 3 м. Предельное количество этажей – 3. Максимальный процент застройки в границах земельного участка – 60 %	Предельные (минимальные и (или) максимальные) размеры земельных участков, в том числе их площадь – не подлежат установлению
Деятельность по особой охране и изучению природы Поля для гольфа или конных прогулок Природно-познавательный туризм Причалы для маломерных судов	Минимальные отступы зданий, строений, сооружений от границ земельного участка – не подлежат установлению. Предельное количество этажей – 0. Максимальный процент застройки в границах земельного участка - 0 %.	Предельные (минимальные и (или) максимальные) размеры земельных участков, в том числе их площадь – не подлежат установлению
Охота и рыбалка Водный спорт	Минимальные отступы зданий, строений, сооружений от границ земельного участка: - со стороны автомобильной дороги общего пользования – 6 м; - со стороны главной улицы, улицы в жилой застройке – 5 м; - со стороны проезда, смежного земельного участка и территорий, на которых земельные участки не сформированы – 3 м. Предельное количество этажей – 1. Максимальный процент застройки в границах земельного участка – 50 %	Предельные (минимальные и (или) максимальные) размеры земельных участков, в том числе их площадь – не подлежат установлению
Туристическое обслуживание Общественное питание Гостиничное обслуживание	Минимальные отступы зданий, строений, сооружений от границ земельного участка: - со стороны автомобильной дороги общего пользования – 6 м; - со стороны главной улицы, улицы в жилой застройке – 5 м;	Предельные (минимальные и (или) максимальные) размеры земельных участков, в том числе их площадь – не подлежат установлению

1	2	3
	- со стороны проезда, смежного земельного участка и территорий, на которых земельные участки не сформированы – 3 м. Предельное количество этажей – 3. Максимальный процент застройки в границах земельного участка – 60 %	
Служебные гаражи*	Минимальные отступы зданий, строений, сооружений от границ земельного участка - применяются в соответствии с основным или условно разрешенным видом использования земельного участка. Предельное количество этажей – 2. Максимальный процент застройки в границах земельного участка - применяется в соответствии с основным или условно разрешенным видом использования земельного участка.	Предельные (минимальные и (или) максимальные) размеры земельных участков, в том числе их площадь – - применяется в соответствии с основным или условно разрешенным видом использования земельного участка
Благоустройство территории*	Минимальные отступы зданий, строений, сооружений от границ земельного участка - применяются в соответствии с основным или условно разрешенным видом использования земельного участка. Предельное количество этажей – 0. Максимальный процент застройки в границах земельного участка - применяется в соответствии с основным или условно разрешенным видом использования земельного участка.	Предельные (минимальные и (или) максимальные) размеры земельных участков, в том числе их площадь – - применяется в соответствии с основным или условно разрешенным видом использования земельного участка
Историко-культурная деятельность Улично-дорожная сеть	Минимальные отступы зданий, строений, сооружений от границ земельного участка – не подлежат установлению. Предельная высота зданий, строений, сооружений – не подлежит установлению. Максимальный процент застройки в границах земельного участка - не подлежит установлению	Предельные (минимальные и (или) максимальные) размеры земельных участков, в том числе их площадь – не подлежат установлению
Предоставление коммунальных услуг	Минимальные отступы зданий, строений, сооружений от границ земельного участка: - со стороны автомобильной дороги общего пользования – 6 м; - со стороны главной улицы, улицы в жилой застройке – 5 м; - со стороны проезда, смежного земельного участка и территорий, на которых земельные участки не сформированы – 3 м. Предельное количество этажей – 1. Максимальный процент застройки в границах земельного участка - не подлежит установлению	Предельные (минимальные и (или) максимальные) размеры земельных участков, в том числе их площадь – не подлежат установлению
Площадки для занятий спортом	Минимальные отступы зданий, строений, сооружений от границ земельного участка – 0 м. Предельное количество этажей – 0. Максимальный процент застройки в границах земельного участка - 0 %	Предельные (минимальные и (или) максимальные) размеры земельных участков, в том числе их площадь – не подлежат установлению

*Примечание: Вспомогательные виды разрешенного использования, допустимы только в качестве дополнительных по отношению к основным видам разрешенного использования и условно разрешенным видам использования и осуществляемы совместно с ними

6. Градостроительный регламент настоящей территориальной зоны подлежит применению к земельным участкам в соответствии с требованиями законодательства по использованию земель, исходя из их принадлежности к определенной категории.

В случаях, если градостроительный регламент настоящей территориальной зоны не соответствуют требованиям законодательства по использованию земель определенной категории, градостроительный регламент настоящей территориальной зоны подлежит применению к земельным участкам после внесения сведений в Единый государственный реестр недвижимости в связи с их переводом в иную категорию в соответствии с Федеральным законом от 21 декабря 2004 г. № 172-ФЗ «О переводе земель и земельных участков из одной категории в другую».

7. Ограничения использования земельных участков и объектов капитального строительства определяются законодательством Российской Федерации, включая ограничения оборотоспособности земельных участков, в соответствии со статьей 27 Земельного кодекса Российской Федерации.

8. В случае если земельный участок и объект капитального строительства расположены в границах зоны с особыми условиями использования территорий, правовой режим использования и застройки указанного земельного участка определяется градостроительным регламентом и совокупностью ограничений, установленных в соответствии с законодательством Российской Федерации.

Границы зон с особыми условиями использования территорий представлены в приложении к настоящим Правилам – Карте с отображением границ зон с особыми условиями использования территорий, границ территорий объектов культурного наследия. Ограничения использования земельных участков и объектов капитального строительства, установленные применительно к зонам с особыми условиями использования территорий отражены в Главе 10 настоящих Правил.

Статья 27. Градостроительный регламент зоны природного ландшафта (Р3)

1. Зона Р3 предназначена для территорий природного ландшафта, не подлежащих застройке, с целью сохранения отдельных естественных качеств окружающей природной среды

2. Основные виды разрешенного использования земельных участков и объектов капитального строительства устанавливаются в соответствии с таблицей 1.

Таблица 1

Вид разрешенного использования земельного участка и объекта капитального строительства		Описание вида разрешенного использования земельного участка и объекта капитального строительства
Код	Наименование	
1	2	3
12.0.2	Благоустройство территории	Размещение декоративных, технических, планировочных, конструктивных устройств, элементов озеленения, различных видов оборудования и оформления, малых архитектурных форм, некапитальных нестационарных строений и сооружений, информационных щитов и указателей, применяемых как составные части благоустройства территории, общественных туалетов
3.1.1	Предоставление коммунальных услуг	Размещение зданий и сооружений, обеспечивающих поставку воды, тепла, электричества, газа, отвод канализационных стоков, очистку и уборку объектов недвижимости (котельных, водозаборов, очистных сооружений, насосных станций, водопроводов, линий электропередач, трансформаторных подстанций, газопроводов, линий связи, телефонных станций, канализаций, стоянок, гаражей и мастерских для обслуживания уборочной и аварийной техники, сооружений, необходимых для сбора и плавки снега)
12.0.1	Улично-дорожная сеть	Размещение объектов улично-дорожной сети: автомобильных дорог, трамвайных путей и пешеходных тротуаров в границах населенных пунктов, пешеходных переходов, бульваров, площадей, проездов, велодорожек и объектов велотранспортной и инженерной инфраструктуры; размещение придорожных стоянок (парковок) транспортных средств в

1	2	3
		границах городских улиц и дорог, за исключением предусмотренных видами разрешенного использования с кодами 2.7.1, 4.9, 7.2.3, а также некапитальных сооружений, предназначенных для охраны транспортных средств

3. Условно разрешенные виды использования земельных участков и объектов капитального строительства устанавливаются в соответствии с таблицей 2

Таблица 2

Вид разрешенного использования земельного участка и объекта капитального строительства		Описание вида разрешенного использования земельного участка и объекта капитального строительства
Код	Наименование	
1	2	3
5.1.3	Площадки для занятий спортом	Размещение площадок для занятия спортом и физкультурой на открытом воздухе (физкультурные площадки, беговые дорожки, поля для спортивной игры)
5.5	Поля для гольфа или конных прогулок	Обустройство мест для игры в гольф или осуществления конных прогулок, в том числе осуществление необходимых земляных работ и размещения вспомогательных сооружений; размещение конноспортивных манежей, не предусматривающих устройство трибун
5.4	Причалы для маломерных судов	Размещение сооружений, предназначенных для причаливания, хранения и обслуживания яхт, катеров, лодок и других маломерных судов

4. Вспомогательные виды разрешенного использования земельных участков и объектов капитального строительства не устанавливаются.

5. Предельные (минимальные и (или) максимальные) размеры земельных участков и предельные параметры разрешенного строительства, реконструкции объектов капитального строительства устанавливаются в соответствии с таблицей 3

Таблица 3

Виды разрешенного использования земельных участков и объектов капитального строительства	Предельные параметры разрешенного строительства, реконструкции объектов капитального строительства	Предельные (минимальные и (или) максимальные) размеры земельных участков
1	2	3
Благоустройство территории Поля для гольфа или конных прогулок Площадки для занятий спортом Предоставление коммунальных услуг Причалы для маломерных судов	Минимальные отступы зданий, строений, сооружений от границ земельного – 0 м. Предельное количество этажей – 0. Максимальный процент застройки в границах земельного участка – 0 %.	Предельные (минимальные и (или) максимальные) размеры земельных участков, в том числе их площадь – не подлежат установлению
Улично-дорожная сеть	Минимальные отступы зданий, строений, сооружений от границ земельного участка – не подлежат установлению. Предельная высота зданий, строений, сооружений – не подлежат установлению. Максимальный процент застройки в	Предельные (минимальные и (или) максимальные) размеры земельных участков, в том числе их площадь – не подлежат установлению

1	2	3
	границах земельного участка - не подлежит установлению	

6. Градостроительный регламент настоящей территориальной зоны подлежит применению к земельным участкам в соответствии с требованиями законодательства по использованию земель, исходя из их принадлежности к определенной категории.

В случаях, если градостроительный регламент настоящей территориальной зоны не соответствуют требованиям законодательства по использованию земель определенной категории, градостроительный регламент настоящей территориальной зоны подлежит применению к земельным участкам после внесения сведений в Единый государственный реестр недвижимости в связи с их переводом в иную категорию в соответствии с Федеральным законом от 21 декабря 2004 г. № 172-ФЗ «О переводе земель и земельных участков из одной категории в другую».

7. Ограничения использования земельных участков и объектов капитального строительства определяются законодательством Российской Федерации, включая ограничения оборотоспособности земельных участков, в соответствии со статьей 27 Земельного кодекса Российской Федерации.

8. В случае если земельный участок и объект капитального строительства расположены в границах зоны с особыми условиями использования территорий, правовой режим использования и застройки указанного земельного участка определяется градостроительным регламентом и совокупностью ограничений, установленных в соответствии с законодательством Российской Федерации.

Границы зон с особыми условиями использования территорий представлены в приложении к настоящим Правилам – Карте с отображением границ зон с особыми условиями использования территорий, границ территорий объектов культурного наследия. Ограничения использования земельных участков и объектов капитального строительства, установленные применительно к зонам с особыми условиями использования территорий отражены в Главе 10 настоящих Правил.

Статья 28. Градостроительный регламент зоны ведения огородничества (Сх1)

1. Зона Сх1 предназначена для обеспечения правовых условий формирования территорий, используемых в целях удовлетворения потребностей населения в выращивании овощей при соблюдении видов и параметров разрешенного использования земельных участков и объектов капитального строительства, размещения необходимых объектов инженерной и транспортной инфраструктуры.

2. Основные виды разрешенного использования земельных участков и объектов капитального строительства устанавливаются в соответствии с таблицей 1.

Таблица 1

Вид разрешенного использования земельного участка и объекта капитального строительства		Описание вида разрешенного использования земельного участка и объекта капитального строительства
Код	Наименование	
1	2	3
13.1	Ведение огородничества	Осуществление отдыха и (или) выращивания гражданами для собственных нужд сельскохозяйственных культур; размещение хозяйственных построек, не являющихся объектами недвижимости, предназначенных для хранения инвентаря и урожая сельскохозяйственных культур
13.0	Земельные участки общего назначения	Земельные участки, являющиеся имуществом общего пользования и предназначенные для общего использования правообладателями земельных участков, расположенных в границах территории ведения гражданами садоводства или огородничества для собственных нужд, и (или) для размещения объектов капитального строительства, относящихся

1	2	3
		к имуществу общего пользования
3.1.1	Предоставление коммунальных услуг	Размещение зданий и сооружений, обеспечивающих поставку воды, тепла, электричества, газа, отвод канализационных стоков, очистку и уборку объектов недвижимости (котельных, водозаборов, очистных сооружений, насосных станций, водопроводов, линий электропередач, трансформаторных подстанций, газопроводов, линий связи, телефонных станций, канализаций, стоянок, гаражей и мастерских для обслуживания уборочной и аварийной техники, сооружений, необходимых для сбора и плавки снега)

3. Условно разрешенные виды использования земельных участков и объектов капитального строительства не устанавливаются.

4. Вспомогательные виды разрешенного использования земельных участков и объектов капитального строительства не устанавливаются.

5. Предельные (минимальные и (или) максимальные) размеры земельных участков и предельные параметры разрешенного строительства, реконструкции объектов капитального строительства устанавливаются в соответствии с таблицей 2.

Таблица 2

Виды разрешенного использования земельных участков и объектов капитального строительства	Предельные параметры разрешенного строительства, реконструкции объектов капитального строительства	Предельные (минимальные и (или) максимальные) размеры земельных участков, в том числе их площадь
1	2	3
Ведение огородничества	Минимальные отступы некапитальных хозяйственных построек от границ земельного участка: - со стороны участков общего назначения – 3 м; – со стороны смежного земельного участка и территорий, на которых земельные участки не сформированы – 1 м. Предельное количество этажей некапитальных хозяйственных построек – 1. Максимальный процент застройки в границах земельного участка - 0 %.	Минимальная площадь – 100 кв. м. Максимальная площадь – 1000 кв. м.
Предоставление коммунальных услуг	Минимальные отступы зданий, строений, сооружений от границ земельного участка – не подлежат установлению. Предельное количество этажей – 0. Максимальный процент застройки в границах земельного участка – 0 %.	Предельные (минимальные и (или) максимальные) размеры земельных участков, в том числе их площадь – не подлежат установлению
Земельные участки общего назначения	Минимальные отступы зданий, строений, сооружений от границ земельного участка – 0 м. Предельное количество этажей– 0. Максимальный процент застройки в границах земельного участка – 0 %	Предельные (минимальные и (или) максимальные) размеры земельных участков, в том числе их площадь – не подлежат установлению

6. Градостроительный регламент настоящей территориальной зоны подлежит применению к земельным участкам в соответствии с требованиями законодательства по использованию земель, исходя из их принадлежности к определенной категории.

В случаях, если градостроительный регламент настоящей территориальной зоны не соответствуют требованиям законодательства по использованию земель определенной категории, градостроительный регламент настоящей территориальной зоны подлежит применению к земельным участкам после внесения сведений в Единый государственный реестр недвижимости в

связи с их переводом в иную категорию в соответствии с Федеральным законом от 21 декабря 2004 г. № 172-ФЗ «О переводе земель и земельных участков из одной категории в другую».

7. Ограничения использования земельных участков и объектов капитального строительства определяются законодательством Российской Федерации, включая ограничения оборотоспособности земельных участков, в соответствии со статьей 27 Земельного кодекса Российской Федерации.

8. В случае если земельный участок и объект капитального строительства расположены в границах зоны с особыми условиями использования территорий, правовой режим использования и застройки указанного земельного участка определяется градостроительным регламентом и совокупностью ограничений, установленных в соответствии с законодательством Российской Федерации.

Границы зон с особыми условиями использования территорий представлены в приложении к настоящим Правилам – Карте с отображением границ зон с особыми условиями использования территорий, границ территорий объектов культурного наследия. Ограничения использования земельных участков и объектов капитального строительства, установленные применительно к зонам с особыми условиями использования территорий отражены в Главе 10 настоящих Правил.

Статья 29. Градостроительный регламент зоны сельскохозяйственного назначения (Сх2)

1. Зона Сх2 предназначена для обеспечения правовых условий размещения сельскохозяйственных предприятий, а также размещения необходимых объектов, технологически связанных с основным видом использования, в том числе объектов инженерной и транспортной инфраструктуры.

2. Основные виды разрешенного использования земельных участков и объектов капитального строительства устанавливаются в соответствии с таблицей 1.

Таблица 1

Вид разрешенного использования земельного участка и объекта капитального строительства		Описание вида разрешенного использования земельного участка и объекта капитального строительства
Код	Наименование	
1	2	3
1.8	Скотоводство	Осуществление хозяйственной деятельности, в том числе на сельскохозяйственных угодьях, связанной с разведением сельскохозяйственных животных (крупного рогатого скота, овец, коз, лошадей, верблюдов, оленей); сенокошение, выпас сельскохозяйственных животных, производство кормов, размещение зданий, сооружений, используемых для содержания и разведения сельскохозяйственных животных; разведение племенных животных, производство и использование племенной продукции (материала)
1.10	Птицеводство	Осуществление хозяйственной деятельности, связанной с разведением домашних пород птиц, в том числе водоплавающих; размещение зданий, сооружений, используемых для содержания и разведения животных, производства, хранения и первичной переработки продукции птицеводства; разведение племенных животных, производство и использование племенной продукции (материала)
1.11	Свиноводство	Осуществление хозяйственной деятельности, связанной с разведением свиней; размещение зданий, сооружений, используемых для содержания и разведения животных, производства, хранения и первичной переработки продукции; разведение племенных животных, производство и использование

1	2	3
		племенной продукции (материала)
1.12	Пчеловодство	Осуществление хозяйственной деятельности, в том числе на сельскохозяйственных угодьях, по разведению, содержанию и использованию пчел и иных полезных насекомых; размещение ульев, иных объектов и оборудования, необходимого для пчеловодства и разведениях иных полезных насекомых; размещение сооружений, используемых для хранения и первичной переработки продукции пчеловодства
1.13	Рыбоводство	Осуществление хозяйственной деятельности, связанной с разведением и (или) содержанием, выращиванием объектов рыбоводства (аквакультуры); размещение зданий, сооружений, оборудования, необходимых для осуществления рыбоводства (аквакультуры)
1.15	Хранение и переработка сельскохозяйственной продукции	Размещение зданий, сооружений, используемых для производства, хранения, первичной и глубокой переработки сельскохозяйственной продукции
1.18	Обеспечение сельскохозяйственного производства	Размещение машинно-транспортных и ремонтных станций, ангаров и гаражей для сельскохозяйственной техники, амбаров, водонапорных башен, трансформаторных станций и иного технического оборудования, используемого для ведения сельского хозяйства
3.10	Ветеринарное обслуживание	Размещение объектов капитального строительства, предназначенных для оказания ветеринарных услуг, содержания или разведения животных, не являющихся сельскохозяйственными, под надзором человека. Содержание данного вида разрешенного использования включает в себя содержание видов разрешенного использования с кодами 3.10.1 - 3.10.2
6.9	Склад	Размещение сооружений, имеющих назначение по временному хранению, распределению и перевалке грузов (за исключением хранения стратегических запасов), не являющихся частями производственных комплексов, на которых был создан груз: промышленные базы, склады, погрузочные терминалы и доки, нефтехранилища и нефтеналивные станции, газовые хранилища и обслуживающие их газоконденсатные и газоперекачивающие станции, элеваторы и продовольственные склады, за исключением железнодорожных перевалочных складов
1.17	Питомники	Выращивание и реализация подроста деревьев и кустарников, используемых в сельском хозяйстве, а также иных сельскохозяйственных культур для получения рассады и семян; размещение сооружений, необходимых для указанных видов сельскохозяйственного производства
3.1.1	Предоставление коммунальных услуг	Размещение зданий и сооружений, обеспечивающих поставку воды, тепла, электричества, газа, отвод канализационных стоков, очистку и уборку объектов недвижимости (котельных, водозаборов, очистных сооружений, насосных станций, водопроводов, линий электропередач, трансформаторных подстанций, газопроводов, линий связи, телефонных станций, канализаций, стоянок, гаражей и мастерских для обслуживания уборочной и аварийной техники, сооружений, необходимых для сбора и плавки снега)
12.0.1	Улично-дорожная сеть*	Размещение объектов улично-дорожной сети: автомобильных дорог, трамвайных путей и пешеходных тротуаров в границах населенных пунктов, пешеходных переходов, бульваров, площадей, проездов, велодорожек и объектов велотранспортной и инженерной инфраструктуры; размещение придорожных стоянок (парковок) транспортных средств в границах городских улиц и дорог, за исключением предусмотренных видами разрешенного использования с кодами 2.7.1, 4.9, 7.2.3, а также некапитальных сооружений, предназначенных для охраны транспортных средств

*Примечание: Применяется только в границах населенных пунктов.

3. Условно разрешенные виды использования земельных участков и объектов капитального строительства не устанавливаются.

4. Вспомогательные виды разрешенного использования земельных участков и объектов капитального строительства не устанавливаются.

5. Предельные (минимальные и (или) максимальные) размеры земельных участков и предельные параметры разрешенного строительства, реконструкции объектов капитального строительства устанавливаются в соответствии с таблицей 2

Таблица 2

Виды разрешенного использования земельных участков и объектов капитального строительства	Предельные параметры разрешенного строительства, реконструкции объектов капитального строительства	Предельные (минимальные и (или) максимальные) размеры земельных участков
1	2	3
Склад Ветеринарное обслуживание Хранение и переработка сельскохозяйственной продукции Обеспечение сельскохозяйственного производства	Минимальные отступы зданий, строений, сооружений от границ земельного участка: - со стороны автомобильной дороги общего пользования – 6 м; - со стороны главной улицы, улицы в жилой застройке – 5 м; - со стороны проезда, смежного земельного участка и территорий, на которых земельные участки не сформированы – 3 м. Предельное количество этажей – 3. Максимальный процент застройки – 60 % Класс опасности предприятия – III-V	Предельные (минимальные и (или) максимальные) размеры земельных участков, в том числе их площадь – не подлежат установлению
Предоставление коммунальных услуг	Минимальные отступы зданий, строений, сооружений от границ земельного участка: - со стороны автомобильной дороги общего пользования – 6 м; - со стороны главной улицы, улицы в жилой застройке – 5 м; - со стороны проезда, смежного земельного участка и территорий, на которых земельные участки не сформированы – 3 м. Предельное количество этажей – 1. Максимальный процент застройки в границах земельного участка - не подлежит установлению	Предельные (минимальные и (или) максимальные) размеры земельных участков, в том числе их площадь – не подлежат установлению
Скотоводство Птицеводство Свиноводство Рыбоводство	Минимальные отступы зданий, строений, сооружений от границ земельного участка: - со стороны автомобильной дороги общего пользования – 6 м; Предельное количество этажей – 3. Максимальный процент застройки – 60 % Класс опасности предприятия – III-V	Предельные (минимальные и (или) максимальные) размеры земельных участков, в том числе их площадь – не подлежат установлению
Питомники	Минимальные отступы зданий, строений, сооружений от границ земельного участка: - со стороны автомобильной дороги общего пользования – 6 м; Предельное количество этажей – 3. Максимальный процент застройки – 10 % Класс опасности предприятия – III-V	Предельные (минимальные и (или) максимальные) размеры земельных участков, в том числе их площадь – не подлежат установлению
Пчеловодство	Минимальные отступы зданий, строений, сооружений от границ земельного участка – 0 м. Предельное количество этажей – 0. Максимальный процент застройки в границах земельного участка - 0 %	Предельные (минимальные и (или) максимальные) размеры земельных участков, в том числе их площадь – не подлежат установлению
Улично-дорожная сеть	Минимальные отступы зданий, строений, сооружений от границ земельного участка – не подлежат установлению. Предельная высота зданий, строений, сооружений	Предельные (минимальные и (или) максимальные) размеры земельных участков, в том числе их площадь – не подлежат

1	2	3
	– не подлежит установлению. Максимальный процент застройки в границах земельного участка - не подлежит установлению	установлению

6. Градостроительный регламент настоящей территориальной зоны подлежит применению к земельным участкам в соответствии с требованиями законодательства по использованию земель, исходя из их принадлежности к определенной категории.

В случаях, если градостроительный регламент настоящей территориальной зоны не соответствуют требованиям законодательства по использованию земель определенной категории, градостроительный регламент настоящей территориальной зоны подлежит применению к земельным участкам после внесения сведений в Единый государственный реестр недвижимости в связи с их переводом в иную категорию в соответствии с Федеральным законом от 21 декабря 2004 г. № 172-ФЗ «О переводе земель и земельных участков из одной категории в другую».

7. Ограничения использования земельных участков и объектов капитального строительства определяются законодательством Российской Федерации, включая ограничения оборотоспособности земельных участков, в соответствии со статьей 27 Земельного кодекса Российской Федерации.

8. В случае если земельный участок и объект капитального строительства расположены в границах зоны с особыми условиями использования территорий, правовой режим использования и застройки указанного земельного участка определяется градостроительным регламентом и совокупностью ограничений, установленных в соответствии с законодательством Российской Федерации.

Границы зон с особыми условиями использования территорий представлены в приложении к настоящим Правилам – Карте с отображением границ зон с особыми условиями использования территорий, границ территорий объектов культурного наследия. Ограничения использования земельных участков и объектов капитального строительства, установленные применительно к зонам с особыми условиями использования территорий отражены в Главе 10 настоящих Правил.

Статья 30. Градостроительный регламент зоны ведения садоводства (Сх3)

1. Зона Сх3 предназначена для обеспечения правовых условий ведения садоводства с возможностью размещения объектов коммунально-бытового назначения, связанных с проживанием граждан, а также объектов транспортной и инженерной инфраструктуры.

2. Основные виды разрешенного использования земельных участков и объектов капитального строительства устанавливаются в соответствии с таблицей 1.

Таблица 1

Вид разрешенного использования земельного участка и объекта капитального строительства		Описание вида разрешенного использования земельного участка и объекта капитального строительства
Код	Наименование	
1	2	3
13.2	Ведение садоводства	Осуществление отдыха и (или) выращивания гражданами для собственных нужд сельскохозяйственных культур; размещение для собственных нужд садового дома, жилого дома, указанного в описании вида разрешенного использования с кодом 2.1, хозяйственных построек и гаражей для собственных нужд
13.0	Земельные участки общего назначения	Земельные участки, являющиеся имуществом общего пользования и предназначенные для общего использования правообладателями земельных участков, расположенных в границах территории ведения гражданами садоводства или огородничества для собственных нужд, и (или) для размещения объектов капитального строительства, относящихся

1	2	3
		к имуществу общего пользования
3.1.1	Предоставление коммунальных услуг	Размещение зданий и сооружений, обеспечивающих поставку воды, тепла, электричества, газа, отвод канализационных стоков, очистку и уборку объектов недвижимости (котельных, водозаборов, очистных сооружений, насосных станций, водопроводов, линий электропередач, трансформаторных подстанций, газопроводов, линий связи, телефонных станций, канализаций, стоянок, гаражей и мастерских для обслуживания уборочной и аварийной техники, сооружений, необходимых для сбора и плавки снега)

3. Условно разрешенные виды использования земельных участков и объектов капитального строительства устанавливаются в соответствии с таблицей 2.

Таблица 2

Вид разрешенного использования земельного участка и объекта капитального строительства		Описание вида разрешенного использования земельного участка и объекта капитального строительства
Код	Наименование	

1	2	3
4.4	Магазины	Размещение объектов капитального строительства, предназначенных для продажи товаров, торговая площадь которых составляет до 5000 кв. м

4. Вспомогательные виды разрешенного использования земельных участков и объектов капитального строительства не устанавливаются.

5. Предельные (минимальные и (или) максимальные) размеры земельных участков и предельные параметры разрешенного строительства, реконструкции объектов капитального строительства устанавливаются в соответствии с таблицей 3.

Таблица 3

Виды разрешенного использования земельных участков и объектов капитального строительства	Предельные параметры разрешенного строительства, реконструкции объектов капитального строительства	Предельные (минимальные и (или) максимальные) размеры земельных участков, в том числе их площадь
1	2	3
Ведение садоводства	Минимальные отступы зданий, строений от границ земельного участка: - со стороны до земельных участков общего назначения – 3 м; - со стороны смежного земельного участка и территорий, на которых земельные участки не сформированы: для садового дома, жилого дома – 3 м; для хозяйственных построек – 1 м. Предельное количество этажей садового дома, жилого дома – 3. Предельное количество этажей хозяйственных построек – 1. Максимальный процент застройки в границах земельного участка – 40 %	Минимальная площадь – 500 кв. м. Максимальная площадь – 1200 кв. м
Магазины	Минимальные отступы зданий, строений от границ земельного участка: - до земельных участков общего назначения – 3 м; - до смежного земельного участка и территорий, на которых земельные участки не сформированы – 3 м. Предельное количество этажей – 1.	Предельные (минимальные и (или) максимальные) размеры земельных участков, в том числе их площадь – не подлежат установлению

1	2	3
	Максимальный процент застройки – 60 % Максимальная торговая площадь – 150 кв. м.	
Предоставление коммунальных услуг	Минимальные отступы зданий, строений от границ земельного участка: - до земельных участков общего назначения – 3 м; - до смежного земельного участка и территорий, на которых земельные участки не сформированы – 3 м. Предельное количество этажей - 1. Максимальный процент застройки в границах земельного участка - не подлежит установлению	Предельные (минимальные и (или) максимальные) размеры земельных участков, в том числе их площадь – не подлежат установлению
Земельные участки общего назначения	Минимальные отступы зданий, строений, сооружений от границ земельного участка – 3 м Предельное количество этажей – 1. Максимальный процент застройки в границах земельного участка – 60 %	Предельные (минимальные и (или) максимальные) размеры земельных участков, в том числе их площадь – не подлежат установлению

6. Градостроительный регламент настоящей территориальной зоны подлежит применению к земельным участкам в соответствии с требованиями законодательства по использованию земель, исходя из их принадлежности к определенной категории.

В случаях, если градостроительный регламент настоящей территориальной зоны не соответствуют требованиям законодательства по использованию земель определенной категории, градостроительный регламент настоящей территориальной зоны подлежит применению к земельным участкам после внесения сведений в Единый государственный реестр недвижимости в связи с их переводом в иную категорию в соответствии с Федеральным законом от 21 декабря 2004 г. № 172-ФЗ «О переводе земель и земельных участков из одной категории в другую».

7. Ограничения использования земельных участков и объектов капитального строительства определяются законодательством Российской Федерации, включая ограничения оборотоспособности земельных участков, в соответствии со статьей 27 Земельного кодекса Российской Федерации.

8. В случае если земельный участок и объект капитального строительства расположены в границах зоны с особыми условиями использования территорий, правовой режим использования и застройки указанного земельного участка определяется градостроительным регламентом и совокупностью ограничений, установленных в соответствии с законодательством Российской Федерации.

Границы зон с особыми условиями использования территорий представлены в приложении к настоящим Правилам – Карте с отображением границ зон с особыми условиями использования территорий, границ территорий объектов культурного наследия. Ограничения использования земельных участков и объектов капитального строительства, установленные применительно к зонам с особыми условиями использования территорий отражены в Главе 10 настоящих Правил.

Статья 31. Градостроительный регламент зоны размещения производственных объектов (П1)

1. Зона П1 предназначена для размещения производственных объектов III-V классов опасности в соответствии с санитарной классификацией, коммунальных и складских объектов, размещения необходимых объектов инженерной и транспортной инфраструктуры, с соблюдением санитарно-защитной зоны до границ жилой застройки и других территорий с нормируемыми показателями качества среды обитания.

2. Основные виды разрешенного использования земельных участков и объектов капитального строительства устанавливаются в соответствии с таблицей 1.

Таблица 1

Вид разрешенного использования земельного участка и объекта	Описание вида разрешенного использования земельного участка и объекта капитального строительства

капитального строительства	
Код	Наименование

1	2	3
6.0	Производственная деятельность	Размещение объектов капитального строительства в целях добычи полезных ископаемых, их переработки, изготовления вещей промышленным способом.
6.6	Строительная промышленность	Размещение объектов капитального строительства, предназначенных для производства: строительных материалов (кирпичей, пиломатериалов, цемента, крепежных материалов), бытового и строительного газового и сантехнического оборудования, лифтов и подъемников, столярной продукции, сборных домов или их частей и тому подобной продукции
6.5	Нефтехимическая промышленность	Размещение объектов капитального строительства, предназначенных для переработки углеводородного сырья, изготовления удобрений, полимеров, химической продукции бытового назначения и подобной продукции, а также другие подобные промышленные предприятия
6.3	Легкая промышленность	Размещение объектов капитального строительства, предназначенных для текстильной, фарфорофаянсовой, электронной промышленности
6.4	Пищевая промышленность	Размещение объектов пищевой промышленности, по переработке сельскохозяйственной продукции способом, приводящим к их переработке в иную продукцию (консервирование, копчение, хлебопечение), в том числе для производства напитков, алкогольных напитков и табачных изделий
6.11	Целлюлозно-бумажная промышленность	Размещение объектов капитального строительства, предназначенных для целлюлозно-бумажного производства, производства целлюлозы, древесной массы, бумаги, картона и изделий из них, издательской и полиграфической деятельности, тиражирования записанных носителей информации
6.8	Связь	Размещение объектов связи, радиовещания, телевидения, включая воздушные радиорелейные, надземные и подземные кабельные линии связи, линии радиофикации, антенные поля, усилительные пункты на кабельных линиях связи, инфраструктуру спутниковой связи и телерадиовещания, за исключением объектов связи, размещение которых предусмотрено содержанием видов разрешенного использования с кодами 3.1.1, 3.2.3
6.9	Склад	Размещение сооружений, имеющих назначение по временному хранению, распределению и перевалке грузов (за исключением хранения стратегических запасов), не являющихся частями производственных комплексов, на которых был создан груз: промышленные базы, склады, погрузочные терминалы и доки, нефтехранилища и нефтеналивные станции, газовые хранилища и обслуживающие их газоконденсатные и газоперекачивающие станции, элеваторы и продовольственные склады, за исключением железнодорожных перевалочных складов
6.9.1	Складские площадки	Временное хранение, распределение и перевалка грузов (за исключением хранения стратегических запасов) на открытом воздухе
3.1.1	Предоставление коммунальных услуг	Размещение зданий и сооружений, обеспечивающих поставку воды, тепла, электричества, газа, отвод канализационных стоков, очистку и уборку объектов недвижимости (котельных, водозаборов, очистных сооружений, насосных станций, водопроводов, линий электропередач, трансформаторных подстанций, газопроводов, линий связи, телефонных станций, канализаций, стоянок, гаражей и мастерских для обслуживания уборочной и аварийной техники, сооружений, необходимых для сбора и плавки снега)
4.1	Деловое управление	Размещение объектов капитального строительства с целью: размещения органов управления производством, торговлей, банковской, страховой деятельностью, а также иной управленческой деятельностью, не связанной с государственным или муниципальным управлением и оказанием услуг, а также с целью обеспечения совершения сделок, не требующих передачи товара в момент ее совершения между организациями, в том числе биржевая деятельность (за исключением банковской и страховой деятельности)
4.9	Служебные гаражи	Размещение постоянных или временных гаражей, стоянок для хранения служебного автотранспорта, используемого в целях осуществления видов деятельности, предусмотренных видами разрешенного использования с кодами 3.1 - 3.10.2, кодами 4.1 - 4.10, а также для стоянки и

1	2	3
		хранения транспортных средств общего пользования, в том числе в депо
4.9.1.1	Заправка транспортных средств	Размещение автозаправочных станций; размещение магазинов сопутствующей торговли, зданий для организации общественного питания в качестве объектов дорожного сервиса
4.9.1.3	Автомобильные мойки	Размещение автомобильных моек, а также размещение магазинов сопутствующей торговли
4.9.1.4	Ремонт автомобилей	Размещение мастерских, предназначенных для ремонта и обслуживания автомобилей, и прочих объектов дорожного сервиса, а также размещение магазинов сопутствующей торговли
6.7	Энергетика	Размещение объектов гидроэнергетики, тепловых станций и других электростанций, размещение обслуживающих и вспомогательных для электростанций сооружений (золоотвалов, гидротехнических сооружений); размещение объектов электросетевого хозяйства, за исключением объектов энергетики, размещение которых предусмотрено содержанием вида разрешенного использования с кодом 3.1

3. Условно разрешенные виды использования земельных участков и объектов капитального строительства устанавливаются в соответствии с таблицей 2.

Таблица 2

Вид разрешенного использования земельного участка и объекта капитального строительства		Описание вида разрешенного использования земельного участка и объекта капитального строительства
Код	Наименование	

1	2	3
4.4	Магазины	Размещение объектов капитального строительства, предназначенных для продажи товаров, торговая площадь которых составляет до 5000 кв. м

4. Вспомогательные виды разрешенного использования земельных участков и объектов капитального строительства устанавливаются в соответствии с таблицей 3.

Таблица 3

Вид разрешенного использования земельного участка и объекта капитального строительства		Описание вида разрешенного использования земельного участка и объекта капитального строительства
Код	Наименование	

1	2	3
12.0.2	Благоустройство территории	Размещение декоративных, технических, планировочных, конструктивных устройств, элементов озеленения, различных видов оборудования и оформления, малых архитектурных форм, некапитальных нестационарных строений и сооружений, информационных щитов и указателей, применяемых как составные части благоустройства территории, общественных туалетов

5. Предельные (минимальные и (или) максимальные) размеры земельных участков и предельные параметры разрешенного строительства, реконструкции объектов капитального строительства устанавливаются в соответствии с таблицей 4.

Таблица 4

Виды разрешенного использования земельных участков и объектов капитального строительства	Предельные параметры разрешенного строительства, реконструкции объектов капитального строительства	Предельные (минимальные и (или) максимальные) размеры земельных участков
1	2	3

Деловое управление Магазины Склад Служебные гаражи	Минимальные отступы зданий, строений, сооружений от границ земельного участка: -со стороны автомобильной дороги общего пользования – 6 м; - со стороны смежного земельного участка и территорий, на которых земельные участки не сформированы – 3 м . Предельное количество этажей - 3. Максимальный процент застройки в границах земельного участка – 60 %.	Предельные (минимальные и (или) максимальные) размеры земельных участков, в том числе их площадь – не подлежат установлению
Заправка транспортных средств Автомобильные мойки Ремонт автомобилей	Минимальные отступы зданий, строений, сооружений от границ земельного участка: - со стороны автомобильной дороги общего пользования – 6 м; - со стороны смежного земельного участка и территорий, на которых земельные участки не сформированы – 3 м. Предельное количество этажей - 2. Максимальный процент застройки в границах земельного участка – 60 %.	Предельные (минимальные и (или) максимальные) размеры земельных участков, в том числе их площадь – не подлежат установлению
Предоставление коммунальных услуг	Минимальные отступы зданий, строений, сооружений от границ земельного участка: - со стороны автомобильной дороги общего пользования – 6 м; - со стороны смежного земельного участка и территорий, на которых земельные участки не сформированы – 3 м. Предельное количество этажей - 3. Максимальный процент застройки в границах земельного участка - не подлежит установлению	Предельные (минимальные и (или) максимальные) размеры земельных участков, в том числе их площадь – не подлежат установлению
Производственная деятельность Строительная промышленность Нефтехимическая промышленность Легкая промышленность Целлюлозно-бумажная промышленность Пищевая промышленность	Минимальные отступы зданий, строений, сооружений от границ земельного участка: - со стороны автомобильной дороги общего пользования – 6 м; - со стороны смежного земельного участка и территорий, на которых земельные участки не сформированы – 3 м. Предельное количество этажей - 3. Максимальный процент застройки в границах земельного участка – 60 %. Класс опасности предприятий в соответствии с санитарной классификацией – III-V	Предельные (минимальные и (или) максимальные) размеры земельных участков, в том числе их площадь – не подлежат установлению
Благоустройство территории*	Минимальные отступы зданий, строений, сооружений от границ земельного участка - применяются в соответствии с основным или условно разрешенным видом использования земельного участка. Предельное количество этажей – 0. Максимальный процент застройки в границах земельного участка - применяется в соответствии с основным или условно разрешенным видом использования земельного участка.	Предельные (минимальные и (или) максимальные) размеры земельных участков, в том числе их площадь – - применяется в соответствии с основным или условно разрешенным видом использования земельного участка
Складские площадки	Минимальные отступы зданий, строений, сооружений от границ земельного участка – 0 м. Предельное количество этажей, 0. Максимальный процент застройки в границах земельного участка - 0 %.	Предельные (минимальные и (или) максимальные) размеры земельных участков, в том числе их площадь – не подлежат установлению

Энергетика	Минимальные отступы зданий, строений, сооружений от границ земельного участка – не подлежат установлению. Предельная высота зданий, строений, сооружений – не подлежит установлению. Максимальный процент застройки в границах земельного участка - не подлежит установлению	Предельные (минимальные и (или) максимальные) размеры земельных участков, в том числе их площадь – не подлежат установлению
Связь		

*Примечание: Вспомогательные виды разрешенного использования, допустимы только в качестве дополнительных по отношению к основным видам разрешенного использования и условно разрешенным видам использования и осуществляемы совместно с ними

6. Градостроительный регламент настоящей территориальной зоны подлежит применению к земельным участкам в соответствии с требованиями законодательства по использованию земель, исходя из их принадлежности к определенной категории.

В случаях, если градостроительный регламент настоящей территориальной зоны не соответствуют требованиям законодательства по использованию земель определенной категории, градостроительный регламент настоящей территориальной зоны подлежит применению к земельным участкам после внесения сведений в Единый государственный реестр недвижимости в связи с их переводом в иную категорию в соответствии с Федеральным законом от 21 декабря 2004 г. № 172-ФЗ «О переводе земель и земельных участков из одной категории в другую».

7. Ограничения использования земельных участков и объектов капитального строительства определяются законодательством Российской Федерации, включая ограничения оборотоспособности земельных участков, в соответствии со статьей 27 Земельного кодекса Российской Федерации.

8. В случае если земельный участок и объект капитального строительства расположены в границах зоны с особыми условиями использования территорий, правовой режим использования и застройки указанного земельного участка определяется градостроительным регламентом и совокупностью ограничений, установленных в соответствии с законодательством Российской Федерации.

Границы зон с особыми условиями использования территорий представлены в приложении к настоящим Правилам – Карте с отображением границ зон с особыми условиями использования территорий, границ территорий объектов культурного наследия. Ограничения использования земельных участков и объектов капитального строительства, установленные применительно к зонам с особыми условиями использования территорий отражены в Главе 10 настоящих Правил.

Статья 31.1 Градостроительный регламент подзоны размещения производственных объектов (П1-1)

1. Подзона П1-1 предназначена для размещения производственных объектов, коммунальных и складских объектов, необходимых объектов инженерной и транспортной инфраструктуры, с соблюдением санитарно-защитной зоны до границ жилой застройки и других территорий с нормируемыми показателями качества среды обитания.

2. Основные виды разрешенного использования земельных участков и объектов капитального строительства устанавливаются в соответствии с таблицей 1.

Таблица 1

Вид разрешенного использования земельного участка и объекта капитального строительства		Описание вида разрешенного использования земельного участка и объекта капитального строительства
Код	Наименование	

1	2	3
6.0	Производственная деятельность	Размещение объектов капитального строительства в целях добычи полезных ископаемых, их переработки, изготовления вещей промышленным способом.
6.6	Строительная промышленность	Размещение объектов капитального строительства, предназначенных для производства: строительных материалов (кирпичей, пиломатериалов, цемента, крепежных материалов), бытового и строительного газового и сантехнического оборудования, лифтов и подъемников, столярной продукции, сборных домов или их частей и тому подобной продукции
6.5	Нефтехимическая промышленность	Размещение объектов капитального строительства, предназначенных для переработки углеводородного сырья, изготовления удобрений, полимеров, химической продукции бытового назначения и подобной продукции, а также другие подобные промышленные предприятия
6.3	Легкая промышленность	Размещение объектов капитального строительства, предназначенных для текстильной, фарфорофаянсовой, электронной промышленности
6.4	Пищевая промышленность	Размещение объектов пищевой промышленности, по переработке сельскохозяйственной продукции способом, приводящим к их переработке в иную продукцию (консервирование, копчение, хлебопечение), в том числе для производства напитков, алкогольных напитков и табачных изделий
6.11	Целлюлозно-бумажная промышленность	Размещение объектов капитального строительства, предназначенных для целлюлозно-бумажного производства, производства целлюлозы, древесной массы, бумаги, картона и изделий из них, издательской и полиграфической деятельности, тиражирования записанных носителей информации
6.8	Связь	Размещение объектов связи, радиовещания, телевидения, включая воздушные радиорелейные, надземные и подземные кабельные линии связи, линии радиофикации, антенные поля, усилительные пункты на кабельных линиях связи, инфраструктуру спутниковой связи и телерадиовещания, за исключением объектов связи, размещение которых предусмотрено содержанием видов разрешенного использования с кодами 3.1.1, 3.2.3
6.9	Склад	Размещение сооружений, имеющих назначение по временному хранению, распределению и перевалке грузов (за исключением хранения стратегических запасов), не являющихся частями производственных комплексов, на которых был создан груз: промышленные базы, склады, погрузочные терминалы и доки, нефтехранилища и нефтеналивные станции, газовые хранилища и обслуживающие их газоконденсатные и газоперекачивающие станции, элеваторы и продовольственные склады, за исключением железнодорожных перевалочных складов
6.9.1	Складские площадки	Временное хранение, распределение и перевалка грузов (за исключением хранения стратегических запасов) на открытом воздухе
3.1.1	Предоставление коммунальных услуг	Размещение зданий и сооружений, обеспечивающих поставку воды, тепла, электричества, газа, отвод канализационных стоков, очистку и уборку объектов недвижимости (котельных, водозаборов, очистных сооружений, насосных станций, водопроводов, линий электропередач, трансформаторных подстанций, газопроводов, линий связи, телефонных станций, канализаций, стоянок, гаражей и мастерских для обслуживания уборочной и аварийной техники, сооружений, необходимых для сбора и плавки снега)
4.1	Деловое управление	Размещение объектов капитального строительства с целью: размещения органов управления производством, торговлей, банковской, страховой деятельностью, а также иной управленческой деятельностью, не связанной с государственным или муниципальным управлением и оказанием услуг, а также с целью обеспечения совершения сделок, не требующих передачи товара в момент ее совершения между организациями, в том числе биржевая деятельность (за исключением банковской и страховой деятельности)
4.9	Служебные гаражи	Размещение постоянных или временных гаражей, стоянок для хранения служебного автотранспорта, используемого в целях осуществления видов деятельности, предусмотренных видами разрешенного использования с кодами 3.1 - 3.10.2, кодами 4.1 - 4.10, а также для стоянки и хранения транспортных средств общего пользования, в том числе в депо
4.9.1.1	Заправка транспортных средств	Размещение автозаправочных станций; размещение магазинов сопутствующей торговли, зданий для организации общественного питания в качестве объектов дорожного сервиса
4.9.1.3	Автомобильные мойки	Размещение автомобильных моек, а также размещение магазинов

1	2	3
		сопутствующей торговли
4.9.1.4	Ремонт автомобилей	Размещение мастерских, предназначенных для ремонта и обслуживания автомобилей, и прочих объектов дорожного сервиса, а также размещение магазинов сопутствующей торговли
6.7	Энергетика	Размещение объектов гидроэнергетики, тепловых станций и других электростанций, размещение обслуживающих и вспомогательных для электростанций сооружений (золоотвалов, гидротехнических сооружений); размещение объектов электросетевого хозяйства, за исключением объектов энергетики, размещение которых предусмотрено содержанием вида разрешенного использования с кодом 3.1

3. Условно разрешенные виды использования земельных участков и объектов капитального строительства устанавливаются в соответствии с таблицей 2.

Таблица 2

Вид разрешенного использования земельного участка и объекта капитального строительства		Описание вида разрешенного использования земельного участка и объекта капитального строительства
Код	Наименование	

1	2	3
4.4	Магазины	Размещение объектов капитального строительства, предназначенных для продажи товаров, торговая площадь которых составляет до 5000 кв. м

4. Вспомогательные виды разрешенного использования земельных участков и объектов капитального строительства устанавливаются в соответствии с таблицей 3.

Таблица 3

Вид разрешенного использования земельного участка и объекта капитального строительства		Описание вида разрешенного использования земельного участка и объекта капитального строительства
Код	Наименование	

1	2	3
12.0.2	Благоустройство территории	Размещение декоративных, технических, планировочных, конструктивных устройств, элементов озеленения, различных видов оборудования и оформления, малых архитектурных форм, некапитальных нестационарных строений и сооружений, информационных щитов и указателей, применяемых как составные части благоустройства территории, общественных туалетов

5. Предельные (минимальные и (или) максимальные) размеры земельных участков и предельные параметры разрешенного строительства, реконструкции объектов капитального строительства устанавливаются в соответствии с таблицей 4.

Таблица 4

Виды разрешенного использования земельных участков и объектов капитального строительства	Предельные параметры разрешенного строительства, реконструкции объектов капитального строительства	Предельные (минимальные и (или) максимальные) размеры земельных участков
1	2	3
Деловое управление Магазины Склад Служебные гаражи	Минимальные отступы зданий, строений, сооружений от границ земельного участка: - со стороны автомобильной дороги общего пользования – 6 м; - со стороны смежного земельного участка и территорий, на которых земельные участки не	Предельные (минимальные и (или) максимальные) размеры земельных участков, в том числе их площадь – не подлежат установлению

	сформированы – 3 м. Предельное количество этажей - 3. Максимальный процент застройки в границах земельного участка – 60 %.	
Заправка транспортных средств Автомобильные мойки Ремонт автомобилей	Минимальные отступы зданий, строений, сооружений от границ земельного участка: - со стороны автомобильной дороги общего пользования – 6 м; - со стороны смежного земельного участка и территорий, на которых земельные участки не сформированы – 3 м. Предельное количество этажей - 2. Максимальный процент застройки в границах земельного участка – 60 %.	Предельные (минимальные и (или) максимальные) размеры земельных участков, в том числе их площадь – не подлежат установлению
Предоставление коммунальных услуг	Минимальные отступы зданий, строений, сооружений от границ земельного участка: - со стороны автомобильной дороги общего пользования – 6 м; - со стороны смежного земельного участка и территорий, на которых земельные участки не сформированы – 3 м. Предельное количество этажей - 3. Максимальный процент застройки в границах земельного участка - не подлежит установлению	Предельные (минимальные и (или) максимальные) размеры земельных участков, в том числе их площадь – не подлежат установлению
Производственная деятельность Строительная промышленность Нефтехимическая промышленность Легкая промышленность Целлюлозно-бумажная промышленность Пищевая промышленность	Минимальные отступы зданий, строений, сооружений от границ земельного участка: - со стороны автомобильной дороги общего пользования – 6 м; - со стороны смежного земельного участка и территорий, на которых земельные участки не сформированы – 3 м . Предельное количество этажей - 3. Максимальный процент застройки в границах земельного участка – 60 %. Класс опасности предприятий – IV-V в соответствии с санитарной классификацией	Предельные (минимальные и (или) максимальные) размеры земельных участков, в том числе их площадь – не подлежат установлению
Благоустройство территории*	Минимальные отступы зданий, строений, сооружений от границ земельного участка - применяются в соответствии с основным или условно разрешенным видом использования земельного участка. Предельное количество этажей – 0. Максимальный процент застройки в границах земельного участка - применяется в соответствии с основным или условно разрешенным видом использования земельного участка.	Предельные (минимальные и (или) максимальные) размеры земельных участков, в том числе их площадь – - применяется в соответствии с основным или условно разрешенным видом использования земельного участка
Складские площадки	Минимальные отступы зданий, строений, сооружений от границ земельного участка – 0 м. Предельное количество этажей, 0. Максимальный процент застройки в границах земельного участка - 0 %.	Предельные (минимальные и (или) максимальные) размеры земельных участков, в том числе их площадь – не подлежат установлению
Энергетика Связь	Минимальные отступы зданий, строений, сооружений от границ земельного участка – не подлежат установлению. Предельная высота зданий, строений, сооружений – не подлежит установлению. Максимальный процент застройки в границах земельного участка - не подлежит установлению	Предельные (минимальные и (или) максимальные) размеры земельных участков, в том числе их площадь – не подлежат установлению

*Примечание: Вспомогательные виды разрешенного использования, допустимы только в качестве дополнительных по отношению к основным видам разрешенного использования и условно разрешенным видам использования и осуществляемы совместно с ними

6. Градостроительный регламент настоящей территориальной подзоны подлежит применению к земельным участкам в соответствии с требованиями законодательства по использованию земель, исходя из их принадлежности к определенной категории.

В случаях, если градостроительный регламент настоящей территориальной подзоны не соответствуют требованиям законодательства по использованию земель определенной категории, градостроительный регламент настоящей территориальной подзоны подлежит применению к земельным участкам после внесения сведений в Единый государственный реестр недвижимости в связи с их переводом в иную категорию в соответствии с Федеральным законом от 21 декабря 2004 г. № 172-ФЗ «О переводе земель и земельных участков из одной категории в другую».

7. Ограничения использования земельных участков и объектов капитального строительства определяются законодательством Российской Федерации, включая ограничения оборотоспособности земельных участков, в соответствии со статьей 27 Земельного кодекса Российской Федерации.

8. В случае если земельный участок и объект капитального строительства расположены в границах зоны с особыми условиями использования территорий, правовой режим использования и застройки указанного земельного участка определяется градостроительным регламентом и совокупностью ограничений, установленных в соответствии с законодательством Российской Федерации.

Границы зон с особыми условиями использования территорий представлены в приложении к настоящим Правилам – Карте с отображением границ зон с особыми условиями использования территорий, границ территорий объектов культурного наследия. Ограничения использования земельных участков и объектов капитального строительства, установленные применительно к зонам с особыми условиями использования территорий отражены в Главе 10 настоящих Правил.

Статья 32. Градостроительный регламент коммунально-складской зоны (П2)

1. Зона П2 предназначена для размещения объектов коммунально-складского назначения, III-V классов опасности в соответствии с санитарной классификацией, необходимых объектов инженерной и транспортной инфраструктуры, производственных объектов.

2. Основные виды разрешенного использования земельных участков и объектов капитального строительства устанавливаются в соответствии с таблицей 1.

Таблица 1

Вид разрешенного использования земельного участка и объекта капитального строительства		Описание вида разрешенного использования земельного участка и объекта капитального строительства
Код	Наименование	
1	2	3
6.9	Склад	Размещение сооружений, имеющих назначение по временному хранению, распределению и перевалке грузов (за исключением хранения стратегических запасов), не являющихся частями производственных комплексов, на которых был создан груз: промышленные базы, склады, погрузочные терминалы и доки, нефтехранилища и нефтеналивные станции, газовые хранилища и обслуживающие их газоконденсатные и газоперекачивающие станции, элеваторы и продовольственные склады, за исключением железнодорожных перевалочных складов
6.9.1	Складские площадки	Временное хранение, распределение и перевалка грузов (за исключением хранения стратегических запасов) на открытом воздухе
4.9.1.1	Заправка транспортных	Размещение автозаправочных станций; размещение магазинов

1	2	3
	средств	сопутствующей торговли, зданий для организации общественного питания в качестве объектов дорожного сервиса
4.9.1.3	Автомобильные мойки	Размещение автомобильных моек, а также размещение магазинов сопутствующей торговли
4.9.1.4	Ремонт автомобилей	Размещение мастерских, предназначенных для ремонта и обслуживания автомобилей, и прочих объектов дорожного сервиса, а также размещение магазинов сопутствующей торговли
4.9	Служебные гаражи	Размещение постоянных или временных гаражей, стоянок для хранения служебного автотранспорта, используемого в целях осуществления видов деятельности, предусмотренных видами разрешенного использования с кодами 3.1 - 3.10.2, кодами 4.1 - 4.10, а также для стоянки и хранения транспортных средств общего пользования, в том числе в депо
3.1.1	Предоставление коммунальных услуг	Размещение зданий и сооружений, обеспечивающих поставку воды, тепла, электричества, газа, отвод канализационных стоков, очистку и уборку объектов недвижимости (котельных, водозаборов, очистных сооружений, насосных станций, водопроводов, линий электропередач, трансформаторных подстанций, газопроводов, линий связи, телефонных станций, канализаций, стоянок, гаражей и мастерских для обслуживания уборочной и аварийной техники, сооружений, необходимых для сбора и плавки снега)
6.8	Связь	Размещение объектов связи, радиовещания, телевидения, включая воздушные радиорелейные, надземные и подземные кабельные линии связи, линии радиофикации, антенные поля, усилительные пункты на кабельных линиях связи, инфраструктуру спутниковой связи и телерадиовещания, за исключением объектов связи, размещение которых предусмотрено содержанием видов разрешенного использования с кодами 3.1.1, 3.2.3
6.7	Энергетика	Размещение объектов гидроэнергетики, тепловых станций и других электростанций, размещение обслуживающих и вспомогательных для электростанций сооружений (золоотвалов, гидротехнических сооружений); размещение объектов электросетевого хозяйства, за исключением объектов энергетики, размещение которых предусмотрено содержанием вида разрешенного использования с кодом 3.1
3.3	Бытовое обслуживание	Размещение объектов капитального строительства, предназначенных для оказания населению или организациям бытовых услуг (мастерские мелкого ремонта, ателье, бани, парикмахерские, прачечные, химчистки, похоронные бюро)
2.7.1	Хранение автотранспорта	Размещение отдельно стоящих и пристроенных гаражей, в том числе подземных, предназначенных для хранения автотранспорта, в том числе с разделением на машино-места, за исключением гаражей, размещение которых предусмотрено содержанием видов разрешенного использования с кодами 2.7.2, 4.9
4.4	Магазины	Размещение объектов капитального строительства, предназначенных для продажи товаров, торговая площадь которых составляет до 500 0 кв. м
12.0.1	Улично-дорожная сеть	Размещение объектов улично-дорожной сети: автомобильных дорог, трамвайных путей и пешеходных тротуаров в границах населенных пунктов, пешеходных переходов, бульваров, площадей, проездов, велодорожек и объектов велотранспортной и инженерной инфраструктуры; размещение придорожных стоянок (парковок) транспортных средств в границах городских улиц и дорог, за исключением предусмотренных видами разрешенного использования с кодами 2.7.1, 4.9, 7.2.3, а также некапитальных сооружений, предназначенных для охраны транспортных средств

3. Условно разрешенные виды использования земельных участков и объектов капитального строительства устанавливаются в соответствии с таблицей 2.

Таблица 2

Вид разрешенного использования земельного участка и объекта	Описание вида разрешенного использования земельного участка и объекта капитального строительства

капитального строительства		
Код	Наименование	

1	2	3
6.0	Производственная деятельность	Размещение объектов капитального строительства в целях добычи полезных ископаемых, их переработки, изготовления вещей промышленным способом.

4. Вспомогательные виды разрешенного использования земельных участков и объектов капитального строительства устанавливаются в соответствии с таблицей 3.

Таблица 3

Вид разрешенного использования земельного участка и объекта капитального строительства		Описание вида разрешенного использования земельного участка и объекта капитального строительства
Код	Наименование	

1	2	3
12.0.2	Благоустройство территории	Размещение декоративных, технических, планировочных, конструктивных устройств, элементов озеленения, различных видов оборудования и оформления, малых архитектурных форм, некапитальных нестационарных строений и сооружений, информационных щитов и указателей, применяемых как составные части благоустройства территории, общественных туалетов

5. Предельные (минимальные и (или) максимальные) размеры земельных участков и предельные параметры разрешенного строительства, реконструкции объектов капитального строительства устанавливаются в соответствии с таблицей 4.

Таблица 4

Виды разрешенного использования земельных участков и объектов капитального строительства	Предельные параметры разрешенного строительства, реконструкции объектов капитального строительства	Предельные (минимальные и (или) максимальные) размеры земельных участков
1	2	3
Производственная деятельность Склад	Минимальные отступы зданий, строений, сооружений от границ земельного участка: - со стороны главной улицы, улицы в жилой застройке – 5 м; - со стороны проезда, смежного земельного участка и территорий, на которых земельные участки не сформированы – 3 м. Предельное количество этажей – 3. Максимальный процент застройки в границах земельного участка – 60 %	Предельные (минимальные и (или) максимальные) размеры земельных участков, в том числе их площадь – не подлежат установлению
Класс опасности предприятий - III-V		
Служебные гаражи Автомобильные мойки Ремонт автомобилей Заправка транспортных средств Хранение автотранспорта Бытовое обслуживание Магазины	Минимальные отступы зданий, строений, сооружений от границ земельного участка: - со стороны главной улицы, улицы в жилой застройке – 5 м; - со стороны проезда, смежного земельного участка и территорий, на которых земельные участки не сформированы – 3 м. Предельное количество этажей – 2. Максимальный процент застройки в границах земельного участка – 60 %	Предельные (минимальные и (или) максимальные) размеры земельных участков, в том числе их площадь – не подлежат установлению
Предоставление коммунальных услуг	Минимальные отступы зданий, строений, сооружений от границ земельного участка: - со стороны главной улицы, улицы в жилой застройке – 5 м;	Предельные (минимальные и (или) максимальные) размеры земельных участков, в том числе их площадь – не подлежат

1	2	3
	- со стороны проезда, смежного земельного участка и территорий, на которых земельные участки не сформированы – 3 м. Предельное количество этажей – 3. Максимальный процент застройки в границах земельного участка – не подлежат установлению	установлению
Складские площадки	Минимальные отступы зданий, строений, сооружений от границ земельного участка – 0 м. Предельное количество этажей – 0. Максимальный процент застройки в границах земельного участка - 0 %	Предельные (минимальные и (или) максимальные) размеры земельных участков, в том числе их площадь – не подлежат установлению
Благоустройство территории*	Минимальные отступы зданий, строений, сооружений от границ земельного участка - применяются в соответствии с основным или условно разрешенным видом использования земельного участка. Предельное количество этажей – 0. Максимальный процент застройки в границах земельного участка - применяется в соответствии с основным или условно разрешенным видом использования земельного участка.	Предельные (минимальные и (или) максимальные) размеры земельных участков, в том числе их площадь – - применяется в соответствии с основным или условно разрешенным видом использования земельного участка
Связь Энергетика Улично-дорожная сеть	Минимальные отступы зданий, строений, сооружений от границ земельного участка – не подлежат установлению. Предельная высота зданий, строений, сооружений – не подлежит установлению. Максимальный процент застройки в границах земельного участка - не подлежит установлению	Предельные (минимальные и (или) максимальные) размеры земельных участков, в том числе их площадь – не подлежат установлению

*Примечание: Вспомогательные виды разрешенного использования, допустимы только в качестве дополнительных по отношению к основным видам разрешенного использования и условно разрешенным видам использования и осуществляемы совместно с ними

6. Градостроительный регламент настоящей территориальной зоны подлежит применению к земельным участкам в соответствии с требованиями законодательства по использованию земель, исходя из их принадлежности к определенной категории.

В случаях, если градостроительный регламент настоящей территориальной зоны не соответствуют требованиям законодательства по использованию земель определенной категории, градостроительный регламент настоящей территориальной зоны подлежит применению к земельным участкам после внесения сведений в Единый государственный реестр недвижимости в связи с их переводом в иную категорию в соответствии с Федеральным законом от 21 декабря 2004 г. № 172-ФЗ «О переводе земель и земельных участков из одной категории в другую».

7. Ограничения использования земельных участков и объектов капитального строительства определяются законодательством Российской Федерации, включая ограничения оборотоспособности земельных участков, в соответствии со статьей 27 Земельного кодекса Российской Федерации.

8. В случае если земельный участок и объект капитального строительства расположены в границах зоны с особыми условиями использования территорий, правовой режим использования и застройки указанного земельного участка определяется градостроительным регламентом и совокупностью ограничений, установленных в соответствии с законодательством Российской Федерации.

Границы зон с особыми условиями использования территорий представлены в приложении к настоящим Правилам – Карте с отображением границ зон с особыми условиями использования

территорий, границ территорий объектов культурного наследия. Ограничения использования земельных участков и объектов капитального строительства, установленные применительно к зонам с особыми условиями использования территорий отражены в Главе 10 настоящих Правил.

Статья 33. Градостроительный регламент зоны объектов автомобильного транспорта (Т1)

1. Зона Т1 предназначена для создания правовых условий размещения объектов автомобильного транспорта, необходимых сооружений, коммуникаций, инженерно-технических объектов.

2. Основные виды разрешенного использования земельных участков и объектов капитального строительства устанавливаются в соответствии с таблицей 1.

Таблица 1

Вид разрешенного использования земельного участка и объекта капитального строительства		Описание вида разрешенного использования земельного участка и объекта капитального строительства
Код	Наименование	
1	2	3
7.2.1	Размещение автомобильных дорог	Размещение автомобильных дорог за пределами населенных пунктов и технически связанных с ними сооружений, придорожных стоянок (парковок) транспортных средств в границах городских улиц и дорог, за исключением предусмотренных видами разрешенного использования с кодами 2.7.1, 4.9, 7.2.3, а также некапитальных сооружений, предназначенных для охраны транспортных средств; размещение объектов, предназначенных для размещения постов органов внутренних дел, ответственных за безопасность дорожного движения
7.2.2	Обслуживание перевозок пассажиров	Размещение зданий и сооружений, предназначенных для обслуживания пассажиров, за исключением объектов капитального строительства, размещение которых предусмотрено содержанием вида разрешенного использования с кодом 7.6
7.2.3	Стоянки транспорта общего пользования	Размещение стоянок транспортных средств, осуществляющих перевозки людей по установленному маршруту
2.7.1	Хранение автотранспорта	Размещение отдельно стоящих и пристроенных гаражей, в том числе подземных, предназначенных для хранения автотранспорта, в том числе с разделением на машино-места, за исключением гаражей, размещение которых предусмотрено содержанием видов разрешенного использования с кодами 2.7.2, 4.9
4.9	Служебные гаражи	Размещение постоянных или временных гаражей, стоянок для хранения служебного автотранспорта, используемого в целях осуществления видов деятельности, предусмотренных видами разрешенного использования с кодами 3.1-3.10.2, кодами 4.1-4.10, а также для стоянки и хранения транспортных средств общего пользования, в том числе в депо
4.9.1.1	Заправка транспортных средств	Размещение автозаправочных станций; размещение магазинов сопутствующей торговли, зданий для организации общественного питания в качестве объектов дорожного сервиса
4.9.1.2	Обеспечение дорожного отдыха	Размещение зданий для предоставления гостиничных услуг в качестве дорожного сервиса (мотелей), а также размещение магазинов сопутствующей торговли, зданий для организации общественного питания в качестве объектов дорожного сервиса
4.9.1.3	Автомобильные мойки	Размещение автомобильных моек, а также размещение магазинов сопутствующей торговли
4.9.1.4	Ремонт автомобилей	Размещение мастерских, предназначенных для ремонта и обслуживания автомобилей, и прочих объектов дорожного сервиса, а также размещение магазинов сопутствующей торговли

1	2	3
6.9	Склад	Размещение сооружений, имеющих назначение по временному хранению, распределению и перевалке грузов (за исключением хранения стратегических запасов), не являющихся частями производственных комплексов, на которых был создан груз: промышленные базы, склады, погрузочные терминалы и доки, нефтехранилища и нефтеналивные станции, газовые хранилища и обслуживающие их газоконденсатные и газоперекачивающие станции, элеваторы и продовольственные склады, за исключением железнодорожных перевалочных складов
6.8	Связь	Размещение объектов связи, радиовещания, телевидения, включая воздушные радиорелейные, надземные и подземные кабельные линии связи, линии радиофикации, антенные поля, усилительные пункты на кабельных линиях связи, инфраструктуру спутниковой связи и телерадиовещания, за исключением объектов связи, размещение которых предусмотрено содержанием видов разрешенного использования с кодами 3.1.1, 3.2.3
9.3	Историко-культурная деятельность	Сохранение и изучение объектов культурного наследия народов Российской Федерации (памятников истории и культуры), в том числе: объектов археологического наследия, достопримечательных мест, мест бытования исторических промыслов, производств и ремесел, исторических поселений, недействующих военных и гражданских захоронений, объектов культурного наследия, хозяйственная деятельность, являющаяся историческим промыслом или ремеслом, а также хозяйственная деятельность, обеспечивающая познавательный туризм
12.0.1	Улично-дорожная сеть*	Размещение объектов улично-дорожной сети: автомобильных дорог, трамвайных путей и пешеходных тротуаров в границах населенных пунктов, пешеходных переходов, бульваров, площадей, проездов, велодорожек и объектов велотранспортной и инженерной инфраструктуры; размещение придорожных стоянок (парковок) транспортных средств в границах городских улиц и дорог, за исключением предусмотренных видами разрешенного использования с кодами 2.7.1, 4.9, 7.2.3, а также некапитальных сооружений, предназначенных для охраны транспортных средств
3.1.1	Предоставление коммунальных услуг	Размещение зданий и сооружений, обеспечивающих поставку воды, тепла, электричества, газа, отвод канализационных стоков, очистку и уборку объектов недвижимости (котельных, водозаборов, очистных сооружений, насосных станций, водопроводов, линий электропередач, трансформаторных подстанций, газопроводов, линий связи, телефонных станций, канализаций, стоянок, гаражей и мастерских для обслуживания уборочной и аварийной техники, сооружений, необходимых для сбора и плавки снега)

*Примечание: Применяется только в границах населенных пунктов

3. Условно разрешенные виды использования земельных участков и объектов капитального строительства не устанавливаются.

4. Вспомогательные виды разрешенного использования земельных участков и объектов капитального строительства не устанавливаются.

5. Предельные (минимальные и (или) максимальные) размеры земельных участков и предельные параметры разрешенного строительства, реконструкции объектов капитального строительства устанавливаются в соответствии с таблицей 2.

Таблица 2

Виды разрешенного использования земельных участков и объектов капитального строительства	Предельные параметры разрешенного строительства, реконструкции объектов капитального строительства	Предельные (минимальные и (или) максимальные) размеры земельных участков

1	2	3
Заправка транспортных средств Автомобильные мойки Ремонт автомобилей Склад Обеспечение дорожного отдыха Служебные гаражи Хранение автотранспорта Обслуживание перевозок пассажиров	Минимальные отступы зданий, строений, сооружений от границ земельного участка: - со стороны автомобильной дороги общего пользования – 6 м; - со стороны главной улицы, улицы в жилой застройке – 5 м; - со стороны проезда, смежного земельного участка и территорий, на которых земельные участки не сформированы – 3 м. Предельное количество этажей – 2. Максимальный процент застройки в границах земельного участка- 60 %	Предельные (минимальные и (или) максимальные) размеры земельных участков, в том числе их площадь – не подлежат установлению
Предоставление коммунальных услуг	Минимальные отступы зданий, строений, сооружений от границ земельного участка: - со стороны автомобильной дороги общего пользования – 6 м; - со стороны главной улицы, улицы в жилой застройке – 5 м; - со стороны проезда, смежного земельного участка и территорий, на которых земельные участки не сформированы – 3 м. Предельное количество этажей – 2. Максимальный процент застройки в границах земельного участка- не подлежит установлению	Предельные (минимальные и (или) максимальные) размеры земельных участков, в том числе их площадь – не подлежат установлению
Стоянки транспорта общего пользования	Минимальные отступы зданий, строений, сооружений от границ земельного участка – 0 м. Предельное количество этажей- 0. Максимальный процент застройки в границах земельного участка – 0 %.	Предельные (минимальные и (или) максимальные) размеры земельных участков, в том числе их площадь – не подлежат установлению
Размещение автомобильных дорог Историко-культурная деятельность Улично-дорожная сеть Связь	Минимальные отступы зданий, строений, сооружений от границ земельного участка – не подлежат установлению. Предельная высота зданий, строений, сооружений – не подлежит установлению. Максимальный процент застройки в границах земельного участка - не подлежит установлению	Предельные (минимальные и (или) максимальные) размеры земельных участков, в том числе их площадь – не подлежат установлению

6. Градостроительный регламент настоящей территориальной зоны подлежит применению к земельным участкам в соответствии с требованиями законодательства по использованию земель, исходя из их принадлежности к определенной категории.

В случаях, если градостроительный регламент настоящей территориальной зоны не соответствуют требованиям законодательства по использованию земель определенной категории, градостроительный регламент настоящей территориальной зоны подлежит применению к земельным участкам после внесения сведений в Единый государственный реестр недвижимости в связи с их переводом в иную категорию в соответствии с Федеральным законом от 21 декабря 2004 г. № 172-ФЗ «О переводе земель и земельных участков из одной категории в другую».

7. Ограничения использования земельных участков и объектов капитального строительства определяются законодательством Российской Федерации, включая ограничения оборотоспособности земельных участков, в соответствии со статьей 27 Земельного кодекса Российской Федерации.

8. В случае если земельный участок и объект капитального строительства расположены в границах зоны с особыми условиями использования территорий, правовой режим использования и застройки указанного земельного участка определяется градостроительным регламентом и

совокупностью ограничений, установленных в соответствии с законодательством Российской Федерации.

Границы зон с особыми условиями использования территорий представлены в приложении к настоящим Правилам – Карте с отображением границ зон с особыми условиями использования территорий, границ территорий объектов культурного наследия. Ограничения использования земельных участков и объектов капитального строительства, установленные применительно к зонам с особыми условиями использования территорий отражены в Главе 10 настоящих Правил.

Статья 34. Градостроительный регламент зоны объектов железнодорожного транспорта (Т2)

1. Зона Т2 предназначена для создания правовых условий размещения объектов железнодорожного транспорта, необходимых сооружений, коммуникаций, инженерно-технических объектов.

2. Основные виды разрешенного использования земельных участков и объектов капитального строительства устанавливаются в соответствии с таблицей 1.

Таблица 1

Вид разрешенного использования земельного участка и объекта капитального строительства		Описание вида разрешенного использования земельного участка и объекта капитального строительства
Код	Наименование	
1	2	3
7.1.1	Железнодорожные пути	Размещение железнодорожных путей
7.1.2	Обслуживание железнодорожных перевозок	Размещение зданий и сооружений, в том числе железнодорожных вокзалов и станций, а также устройств и объектов, необходимых для эксплуатации, содержания, строительства, реконструкции, ремонта наземных и подземных зданий, сооружений, устройств и других объектов железнодорожного транспорта; размещение погрузочно-разгрузочных площадок, прирельсовых складов (за исключением складов горюче-смазочных материалов и автозаправочных станций любых типов, а также складов, предназначенных для хранения опасных веществ и материалов, не предназначенных непосредственно для обеспечения железнодорожных перевозок) и иных объектов при условии соблюдения требований безопасности движения, установленных федеральными законами
8.3	Обеспечение внутреннего правопорядка	Размещение объектов капитального строительства, необходимых для подготовки и поддержания в готовности органов внутренних дел, Росгвардии и спасательных служб, в которых существует военизированная служба; размещение объектов гражданской обороны, за исключением объектов гражданской обороны, являющихся частями производственных зданий
3.1.1	Предоставление коммунальных услуг	Размещение зданий и сооружений, обеспечивающих поставку воды, тепла, электричества, газа, отвод канализационных стоков, очистку и уборку объектов недвижимости (котельных, водозаборов, очистных сооружений, насосных станций, водопроводов, линий электропередач, трансформаторных подстанций, газопроводов, линий связи, телефонных станций, канализаций, стоянок, гаражей и мастерских для обслуживания уборочной и аварийной техники, сооружений, необходимых для сбора и плавки снега)
6.7	Энергетика	Размещение объектов гидроэнергетики, тепловых станций и других электростанций, размещение обслуживающих и вспомогательных для электростанций сооружений (золоотвалов, гидротехнических сооружений); размещение объектов электросетевого хозяйства, за исключением объектов энергетики, размещение которых предусмотрено содержанием вида разрешенного использования «Коммунальное

1	2	3
		обслуживание»
6.8	Связь	Размещение объектов связи, радиовещания, телевидения, включая воздушные радиорелейные, надземные и подземные кабельные линии связи, линии радиофикации, антенные поля, усилительные пункты на кабельных линиях связи, инфраструктуру спутниковой связи и телерадиовещания, за исключением объектов связи, размещение которых предусмотрено содержанием вида разрешенного использования
6.9.1	Складские площадки	Временное хранение, распределение и перевалка грузов (за исключением хранения стратегических запасов) на открытом воздухе
6.9	Склад	Размещение сооружений, имеющих назначение по временному хранению, распределению и перевалке грузов (за исключением хранения стратегических запасов), не являющихся частями производственных комплексов, на которых был создан груз: промышленные базы, склады, погрузочные терминалы и доки, нефтехранилища и нефтеналивные станции, газовые хранилища и обслуживающие их газоконденсатные и газоперекачивающие станции, элеваторы и продовольственные склады, за исключением железнодорожных перевалочных складов
12.0.1	Улично-дорожная сеть*	Размещение объектов улично-дорожной сети: автомобильных дорог, трамвайных путей и пешеходных тротуаров в границах населенных пунктов, пешеходных переходов, бульваров, площадей, проездов, велодорожек и объектов велотранспортной и инженерной инфраструктуры; размещение придорожных стоянок (парковок) транспортных средств в границах городских улиц и дорог, за исключением предусмотренных видами разрешенного использования с кодами 2.7.1, 4.9, 7.2.3, а также некапитальных сооружений, предназначенных для охраны транспортных средств

*Примечание: Применяется только в границах населенных пунктов

3. Условно разрешенные виды использования земельных участков и объектов капитального строительства не устанавливаются.

4. Вспомогательные виды разрешенного использования земельных участков и объектов капитального строительства устанавливаются в соответствии с таблицей 2.

Таблица 2

Вид разрешенного использования земельного участка и объекта капитального строительства		Описание вида разрешенного использования земельного участка и объекта капитального строительства
Код	Наименование	

1	2	3
4.4	Магазины	Размещение объектов капитального строительства, предназначенных для продажи товаров, торговая площадь которых составляет до 5000 кв. м
4.6	Общественное питание	Размещение объектов капитального строительства в целях устройства мест общественного питания (рестораны, кафе, столовые, закусочные, бары)

5. Предельные (минимальные и (или) максимальные) размеры земельных участков и предельные параметры разрешенного строительства, реконструкции объектов капитального строительства устанавливаются в соответствии с таблицей 3.

Таблица 3

Виды разрешенного использования земельных участков и объектов	Предельные параметры разрешенного строительства, реконструкции объектов капитального строительства	Предельные (минимальные и (или) максимальные) размеры земельных участков

капитального строительства		

1	2	3
Железнодорожные пути	Минимальные отступы зданий, строений, сооружений от границ земельного участка – 0 м. Предельное количество этажей –0. Максимальный процент застройки в границах земельного участка – 0 %.	Предельные (минимальные и (или) максимальные) размеры земельных участков, в том числе их площадь – не подлежат установлению
Обслуживание железнодорожных перевозок	Минимальные отступы зданий, строений, сооружений от границ земельного участка – не подлежат установлению. Предельное количество этажей – 2. Максимальный процент застройки в границах земельного участка – не подлежит установлению	Предельные (минимальные и (или) максимальные) размеры земельных участков, в том числе их площадь – не подлежат установлению
Обеспечение внутреннего правопорядка Склад	Минимальные отступы зданий, строений, сооружений от границ земельного участка: - со стороны автомобильной дороги общего пользования – 5 м; - со стороны главной улицы, улицы в жилой застройке – 5 м; - со стороны проезда, смежного земельного участка и территорий, на которых земельные участки не сформированы – 3 м. Предельное количество этажей – 2. Максимальный процент застройки в границах земельного участка – 70 %	Предельные (минимальные и (или) максимальные) размеры земельных участков, в том числе их площадь – не подлежат установлению
Общественное питание* Магазины*	Минимальные отступы зданий, строений, сооружений от границ земельного участка - применяются в соответствии с основным или условно разрешенным видом использования земельного участка. Предельное количество этажей – 1. Максимальный процент застройки в границах земельного участка - применяется в соответствии с основным или условно разрешенным видом использования земельного участка.	Предельные (минимальные и (или) максимальные) размеры земельных участков, в том числе их площадь – - применяется в соответствии с основным или условно разрешенным видом использования земельного участка
Предоставление коммунальных услуг	Минимальные отступы зданий, строений, сооружений от границ земельного участка: - со стороны автомобильной дороги общего пользования – 6 м; - со стороны главной улицы, улицы в жилой застройке – 5 м; - со стороны проезда, смежного земельного участка и территорий, на которых земельные участки не сформированы – 3 м. Предельное количество этажей – 2. Максимальный процент застройки в границах земельного участка – не подлежит установлению	Предельные (минимальные и (или) максимальные) размеры земельных участков, в том числе их площадь – не подлежат установлению
Складские площадки	Минимальные отступы зданий, строений, сооружений от границ земельного участка – 0 м. Предельное количество этажей –0. Максимальный процент застройки в границах земельного участка – 0 %.	Предельные (минимальные и (или) максимальные) размеры земельных участков, в том числе их площадь – не подлежат установлению
Энергетика Связь Улично-дорожная сеть	Минимальные отступы зданий, строений, сооружений от границ земельного участка – не подлежат установлению. Предельная высота зданий, строений, сооружений – не подлежит установлению. Максимальный процент застройки в границах	Предельные (минимальные и (или) максимальные) размеры земельных участков, в том числе их площадь – не подлежат установлению

1	2	3
	земельного участка – не подлежит установлению	

*Примечание: Вспомогательные виды разрешенного использования, допустимы только в качестве дополнительных по отношению к основным видам разрешенного использования и условно разрешенным видам использования и осуществляемы совместно с ними

6. Градостроительный регламент настоящей территориальной зоны подлежит применению к земельным участкам в соответствии с требованиями законодательства по использованию земель, исходя из их принадлежности к определенной категории.

В случаях, если градостроительный регламент настоящей территориальной зоны не соответствуют требованиям законодательства по использованию земель определенной категории, градостроительный регламент настоящей территориальной зоны подлежит применению к земельным участкам после внесения сведений в Единый государственный реестр недвижимости в связи с их переводом в иную категорию в соответствии с Федеральным законом от 21 декабря 2004 г. № 172-ФЗ «О переводе земель и земельных участков из одной категории в другую».

7. Ограничения использования земельных участков и объектов капитального строительства определяются законодательством Российской Федерации, включая ограничения оборотоспособности земельных участков, в соответствии со статьей 27 Земельного кодекса Российской Федерации.

8. В случае если земельный участок и объект капитального строительства расположены в границах зоны с особыми условиями использования территорий, правовой режим использования и застройки указанного земельного участка определяется градостроительным регламентом и совокупностью ограничений, установленных в соответствии с законодательством Российской Федерации.

Границы зон с особыми условиями использования территорий представлены в приложении к настоящим Правилам – Карте с отображением границ зон с особыми условиями использования территорий, границ территорий объектов культурного наследия. Ограничения использования земельных участков и объектов капитального строительства, установленные применительно к зонам с особыми условиями использования территорий отражены в Главе 10 настоящих Правил.

Статья 35. Градостроительный регламент зоны объектов трубопроводного транспорта (Т3)

1. Зона Т3 предназначена для создания правовых условий размещения объектов трубопроводного транспорта, необходимых сооружений, коммуникаций, инженерно-технических объектов.

2. Основные виды разрешенного использования земельных участков и объектов капитального строительства устанавливаются в соответствии с таблицей 1.

Таблица 1

Вид разрешенного использования земельного участка и объекта капитального строительства		Описание вида разрешенного использования земельного участка и объекта капитального строительства
Код	Наименование	
1	2	3
7.5	Трубопроводный транспорт	Размещение нефтепроводов, водопроводов, газопроводов и иных трубопроводов, а также иных зданий и сооружений, необходимых для эксплуатации названных трубопроводов

3. Условно разрешенные виды использования земельных участков и объектов капитального строительства не устанавливаются.

4. Вспомогательные виды разрешенного использования земельных участков и объектов капитального строительства не устанавливаются.

5. Предельные (минимальные и (или) максимальные) размеры земельных участков и предельные параметры разрешенного строительства, реконструкции объектов капитального строительства устанавливаются в соответствии с таблицей 2.

Таблица 2

Виды разрешенного использования земельных участков и объектов капитального строительства	Предельные параметры разрешенного строительства, реконструкции объектов капитального строительства	Предельные (минимальные и (или) максимальные) размеры земельных участков
1	2	3
Трубопроводный транспорт	Минимальные отступы зданий, строений, сооружений от границ земельного участка – не подлежат установлению. Предельная высота зданий, строений, сооружений – не подлежит установлению. Максимальный процент застройки в границах земельного участка – не подлежит установлению	Предельные (минимальные и (или) максимальные) размеры земельных участков, в том числе их площадь – не подлежат установлению

6. Градостроительный регламент настоящей территориальной зоны подлежит применению к земельным участкам в соответствии с требованиями законодательства по использованию земель, исходя из их принадлежности к определенной категории.

В случаях, если градостроительный регламент настоящей территориальной зоны не соответствуют требованиям законодательства по использованию земель определенной категории, градостроительный регламент настоящей территориальной зоны подлежит применению к земельным участкам после внесения сведений в Единый государственный реестр недвижимости в связи с их переводом в иную категорию в соответствии с Федеральным законом от 21 декабря 2004 г. № 172-ФЗ «О переводе земель и земельных участков из одной категории в другую».

7. Ограничения использования земельных участков и объектов капитального строительства определяются законодательством Российской Федерации, включая ограничения оборотоспособности земельных участков, в соответствии со статьей 27 Земельного кодекса Российской Федерации.

8. В случае если земельный участок и объект капитального строительства расположены в границах зоны с особыми условиями использования территорий, правовой режим использования и застройки указанного земельного участка определяется градостроительным регламентом и совокупностью ограничений, установленных в соответствии с законодательством Российской Федерации.

Границы зон с особыми условиями использования территорий представлены в приложении к настоящим Правилам – Карте с отображением границ зон с особыми условиями использования территорий, границ территорий объектов культурного наследия. Ограничения использования земельных участков и объектов капитального строительства, установленные применительно к зонам с особыми условиями использования территорий отражены в Главе 10 настоящих Правил.

Статья 36. Градостроительный регламент зоны объектов водного транспорта (Т4)

1. Зона Т4 предназначена для создания правовых условий размещения объектов водного транспорта, необходимых сооружений, коммуникаций, инженерно-технических объектов.

2. Основные виды разрешенного использования земельных участков и объектов капитального строительства устанавливаются в соответствии с таблицей 1.

Таблица 1

Вид разрешенного использования земельного участка и объекта капитального строительства	Описание вида разрешенного использования земельного участка и объекта капитального строительства

Код	Наименование	

1	2	3
7.3	Водный транспорт	Размещение искусственно созданных для судоходства внутренних водных путей, размещение объектов капитального строительства внутренних водных путей, размещение объектов капитального строительства морских портов, размещение объектов капитального строительства, в том числе морских и речных портов, причалов, пристаней, гидротехнических сооружений, навигационного оборудования и других объектов, необходимых для обеспечения судоходства и водных перевозок
5.4	Причалы для маломерных судов	Размещение сооружений, предназначенных для причаливания, хранения и обслуживания яхт, катеров, лодок и других маломерных судов
11.2	Специальное пользование водными объектами	Использование земельных участков, примыкающих к водным объектам способами, необходимыми для специального водопользования (забор водных ресурсов из поверхностных водных объектов, сброс сточных вод и (или) дренажных вод, проведение дноуглубительных, взрывных, буровых и других работ, связанных с изменением дна и берегов водных объектов)
11.3	Гидротехнические сооружения	Размещение гидротехнических сооружений, необходимых для эксплуатации водохранилищ (плотин, водосбросов, водозаборных, водовыпускных и других гидротехнических сооружений, судопропускных сооружений, рыбозащитных и рыбопропускных сооружений, берегозащитных сооружений)
9.3	Историко-культурная деятельность	Сохранение и изучение объектов культурного наследия народов Российской Федерации (памятников истории и культуры), в том числе: объектов археологического наследия, достопримечательных мест, мест бытования исторических промыслов, производств и ремесел, исторических поселений, недействующих военных и гражданских захоронений, объектов культурного наследия, хозяйственная деятельность, являющаяся историческим промыслом или ремеслом, а также хозяйственная деятельность, обеспечивающая познавательный туризм
3.1.1	Предоставление коммунальных услуг	Размещение зданий и сооружений, обеспечивающих поставку воды, тепла, электричества, газа, отвод канализационных стоков, очистку и уборку объектов недвижимости (котельных, водозаборов, очистных сооружений, насосных станций, водопроводов, линий электропередач, трансформаторных подстанций, газопроводов, линий связи, телефонных станций, канализаций, стоянок, гаражей и мастерских для обслуживания уборочной и аварийной техники, сооружений, необходимых для сбора и плавки снега)
12.0.1	Улично-дорожная сеть	Размещение объектов улично-дорожной сети: автомобильных дорог, трамвайных путей и пешеходных тротуаров в границах населенных пунктов, пешеходных переходов, бульваров, площадей, проездов, велодорожек и объектов велотранспортной и инженерной инфраструктуры; размещение придорожных стоянок (парковок) транспортных средств в границах городских улиц и дорог, за исключением предусмотренных видами разрешенного использования с кодами 2.7.1, 4.9, 7.2.3, а также некапитальных сооружений, предназначенных для охраны транспортных средств

3. Условно разрешенные виды использования земельных участков и объектов капитального строительства не устанавливаются.

4. Вспомогательные виды разрешенного использования земельных участков и объектов капитального строительства не устанавливаются.

5. Предельные (минимальные и (или) максимальные) размеры земельных участков и предельные параметры разрешенного строительства, реконструкции объектов капитального строительства устанавливаются в соответствии с таблицей 2.

Таблица 2

Виды разрешенного использования земельных участков и объектов капитального строительства	Предельные параметры разрешенного строительства, реконструкции объектов капитального строительства	Предельные (минимальные и (или) максимальные) размеры земельных участков
1	2	3
Предоставление коммунальных услуг	Минимальные отступы зданий, строений, сооружений от границ земельного участка – 0 м. Предельное количество этажей – 0. Максимальный процент застройки в границах земельного участка – 0 %	Предельные (минимальные и (или) максимальные) размеры земельных участков, в том числе их площадь – не подлежат установлению
Причалы для маломерных судов	Минимальные отступы зданий, строений, сооружений от границ земельного участка – 0 м. Предельное количество этажей – 0. Максимальный процент застройки в границах земельного участка – 0 %	Предельные (минимальные и (или) максимальные) размеры земельных участков, в том числе их площадь – не подлежат установлению
Водный транспорт Специальное пользование водными объектами Гидротехнические сооружения Улично-дорожная сеть Историко-культурная деятельность	Минимальные отступы зданий, строений, сооружений от границ земельного участка – не подлежат установлению. Предельная высота зданий, строений, сооружений – не подлежит установлению. Максимальный процент застройки в границах земельного участка – не подлежит установлению	Предельные (минимальные и (или) максимальные) размеры земельных участков, в том числе их площадь – не подлежат установлению

6. Градостроительный регламент настоящей территориальной зоны подлежит применению к земельным участкам в соответствии с требованиями законодательства по использованию земель, исходя из их принадлежности к определенной категории.

В случаях, если градостроительный регламент настоящей территориальной зоны не соответствуют требованиям законодательства по использованию земель определенной категории, градостроительный регламент настоящей территориальной зоны подлежит применению к земельным участкам после внесения сведений в Единый государственный реестр недвижимости в связи с их переводом в иную категорию в соответствии с Федеральным законом от 21 декабря 2004 г. № 172-ФЗ «О переводе земель и земельных участков из одной категории в другую».

7. Ограничения использования земельных участков и объектов капитального строительства определяются законодательством Российской Федерации, включая ограничения оборотоспособности земельных участков, в соответствии со статьей 27 Земельного кодекса Российской Федерации.

8. В случае если земельный участок и объект капитального строительства расположены в границах зоны с особыми условиями использования территорий, правовой режим использования и застройки указанного земельного участка определяется градостроительным регламентом и совокупностью ограничений, установленных в соответствии с законодательством Российской Федерации.

Границы зон с особыми условиями использования территорий представлены в приложении к настоящим Правилам – Карте с отображением границ зон с особыми условиями использования территорий, границ территорий объектов культурного наследия. Ограничения использования земельных участков и объектов капитального строительства, установленные применительно к зонам с особыми условиями использования территорий отражены в Главе 10 настоящих Правил.

Статья 37. Градостроительный регламент зоны объектов инженерной инфраструктуры (И)

1. Зона И предназначена для создания правовых условий размещения инженерно-технических объектов, сооружений, коммуникаций, необходимых объектов транспортной инфраструктуры.

2. Основные виды разрешенного использования земельных участков и объектов капитального строительства устанавливаются в соответствии с таблицей 1.

Таблица 1

Вид разрешенного использования земельного участка и объекта капитального строительства		Описание вида разрешенного использования земельного участка и объекта капитального строительства
Код	Наименование	
1	2	3
6.7	Энергетика	Размещение объектов гидроэнергетики, тепловых станций и других электростанций, размещение обслуживающих и вспомогательных для электростанций сооружений (золоотвалов, гидротехнических сооружений); размещение объектов электросетевого хозяйства, за исключением объектов энергетики, размещение которых предусмотрено содержанием вида разрешенного использования «Коммунальное обслуживание»
6.8	Связь	Размещение объектов связи, радиовещания, телевидения, включая воздушные радиорелейные, надземные и подземные кабельные линии связи, линии радиофикации, антенные поля, усилительные пункты на кабельных линиях связи, инфраструктуру спутниковой связи и телерадиовещания, за исключением объектов связи, размещение которых предусмотрено содержанием видов разрешенного использования с кодами 3.1.1, 3.2.3
11.3	Гидротехнические сооружения	Размещение гидротехнических сооружений, необходимых для эксплуатации водохранилищ (плотин, водосбросов, водозаборных, водовыпускных и других гидротехнических сооружений, судопропускных сооружений, рыбозащитных и рыбопропускных сооружений, берегозащитных сооружений)
4.9	Служебные гаражи	Размещение постоянных или временных гаражей, стоянок для хранения служебного автотранспорта, используемого в целях осуществления видов деятельности, предусмотренных видами разрешенного использования с кодами 3.1- 3.10.2, кодами 4.1 - 4.10, а также для стоянки и хранения транспортных средств общего пользования, в том числе в депо
3.1.1	Предоставление коммунальных услуг	Размещение зданий и сооружений, обеспечивающих поставку воды, тепла, электричества, газа, отвод канализационных стоков, очистку и уборку объектов недвижимости (котельных, водозаборов, очистных сооружений, насосных станций, водопроводов, линий электропередач, трансформаторных подстанций, газопроводов, линий связи, телефонных станций, канализаций, стоянок, гаражей и мастерских для обслуживания уборочной и аварийной техники, сооружений, необходимых для сбора и плавки снега)
12.0.1	Улично-дорожная сеть*	Размещение объектов улично-дорожной сети: автомобильных дорог, трамвайных путей и пешеходных тротуаров в границах населенных пунктов, пешеходных переходов, бульваров, площадей, проездов, велодорожек и объектов велотранспортной и инженерной инфраструктуры; размещение придорожных стоянок (парковок) транспортных средств в границах городских улиц и дорог, за исключением предусмотренных видами разрешенного использования с кодами 2.7.1, 4.9, 7.2.3, а также некапитальных сооружений, предназначенных для охраны транспортных средств

*Применяется только в границах населенных пунктов

3. Условно разрешенные виды использования земельных участков и объектов капитального строительства устанавливаются в соответствии с таблицей 2.

Таблица 2

Вид разрешенного использования земельного участка и объекта капитального строительства		Описание вида разрешенного использования земельного участка и объекта капитального строительства
Код	Наименование	
1	2	3
6.9	Склад	Размещение сооружений, имеющих назначение по временному хранению, распределению и перевалке грузов (за исключением хранения стратегических запасов), не являющихся частями производственных комплексов, на которых был создан груз: промышленные базы, склады, погрузочные терминалы и доки, нефтехранилища и нефтеналивные станции, газовые хранилища и обслуживающие их газоконденсатные и газоперекачивающие станции, элеваторы и продовольственные склады, за исключением железнодорожных перевалочных складов

4. Вспомогательные виды разрешенного использования земельных участков и объектов капитального строительства не устанавливаются.

5. Предельные (минимальные и (или) максимальные) размеры земельных участков и предельные параметры разрешенного строительства, реконструкции объектов капитального строительства устанавливаются в соответствии с таблицей 3.

Таблица 3

Виды разрешенного использования земельных участков и объектов капитального строительства	Предельные параметры разрешенного строительства, реконструкции объектов капитального строительства	Предельные (минимальные и (или) максимальные) размеры земельных участков
1	2	3
Служебные гаражи Склад	Минимальные отступы зданий, строений, сооружений от границ земельного участка: - со стороны автомобильной дороги общего пользования – 5 м; - со стороны главной улицы, улицы в жилой застройке – 5 м; - со стороны проезда, смежного земельного участка и территорий, на которых земельные участки не сформированы – 3 м. Предельное количество этажей – 2. Максимальный процент застройки в границах земельного участка – 60 %	Предельные (минимальные и (или) максимальные) размеры земельных участков, в том числе их площадь – не подлежат установлению
Предоставление коммунальных услуг	Минимальные отступы зданий, строений, сооружений от границ земельного участка: - со стороны автомобильной дороги общего пользования – 5 м; - со стороны главной улицы, улицы в жилой застройке – 5 м; - со стороны проезда, смежного земельного участка и территорий, на которых земельные участки не сформированы – 3 м. Предельное количество этажей – 2. Максимальный процент застройки в границах земельного участка – не подлежит установлению	Предельные (минимальные и (или) максимальные) размеры земельных участков, в том числе их площадь – не подлежат установлению

1	2	3
Связь Энергетика Гидротехнические сооружения Улично-дорожная сеть	Минимальные отступы зданий, строений, сооружений от границ земельного участка – не подлежат установлению. Предельная высота зданий, строений, сооружений – не подлежит установлению. Максимальный процент застройки в границах земельного участка – не подлежит установлению	Предельные (минимальные и (или) максимальные) размеры земельных участков, в том числе их площадь – не подлежат установлению

6. Градостроительный регламент настоящей территориальной зоны подлежит применению к земельным участкам в соответствии с требованиями законодательства по использованию земель, исходя из их принадлежности к определенной категории.

В случаях, если градостроительный регламент настоящей территориальной зоны не соответствуют требованиям законодательства по использованию земель определенной категории, градостроительный регламент настоящей территориальной зоны подлежит применению к земельным участкам после внесения сведений в Единый государственный реестр недвижимости в связи с их переводом в иную категорию в соответствии с Федеральным законом от 21 декабря 2004 г. № 172-ФЗ «О переводе земель и земельных участков из одной категории в другую».

7. Ограничения использования земельных участков и объектов капитального строительства определяются законодательством Российской Федерации, включая ограничения оборотоспособности земельных участков, в соответствии со статьей 27 Земельного кодекса Российской Федерации.

8. В случае если земельный участок и объект капитального строительства расположены в границах зоны с особыми условиями использования территорий, правовой режим использования и застройки указанного земельного участка определяется градостроительным регламентом и совокупностью ограничений, установленных в соответствии с законодательством Российской Федерации.

Границы зон с особыми условиями использования территорий представлены в приложении к настоящим Правилам – Карте с отображением границ зон с особыми условиями использования территорий, границ территорий объектов культурного наследия. Ограничения использования земельных участков и объектов капитального строительства, установленные применительно к зонам с особыми условиями использования территорий отражены в Главе 10 настоящих Правил.

Статья 38. Градостроительный регламент зоны специального назначения, связанная с захоронениями (Сп1)

1. Зона Сп1 предназначена для обеспечения правовых условий размещения кладбищ, соответствующих культовых сооружений и необходимых объектов транспортной и инженерной инфраструктуры.

2. Основные виды разрешенного использования земельных участков и объектов капитального строительства устанавливаются в соответствии с таблицей 1.

Таблица 1

Вид разрешенного использования земельного участка и объекта капитального строительства		Описание вида разрешенного использования земельного участка и объекта капитального строительства
Код	Наименование	
1	2	3
12.1	Ритуальная деятельность	Размещение кладбищ, крематориев и мест захоронения; размещение соответствующих культовых сооружений; осуществление деятельности по производству продукции ритуально-обрядового назначения
3.7.1	Осуществление религиозных обрядов	Размещение зданий и сооружений, предназначенных для совершения религиозных обрядов и церемоний (в том числе церкви, соборы, храмы,

1	2	3
		часовни, мечети, молельные дома, синагоги)
12.0.2	Благоустройство территории	Размещение декоративных, технических, планировочных, конструктивных устройств, элементов озеленения, различных видов оборудования и оформления, малых архитектурных форм, некапитальных нестационарных строений и сооружений, информационных щитов и указателей, применяемых как составные части благоустройства территории, общественных туалетов
3.1.1	Предоставление коммунальных услуг	Размещение зданий и сооружений, обеспечивающих поставку воды, тепла, электричества, газа, отвод канализационных стоков, очистку и уборку объектов недвижимости (котельных, водозаборов, очистных сооружений, насосных станций, водопроводов, линий электропередач, трансформаторных подстанций, газопроводов, линий связи, телефонных станций, канализаций, стоянок, гаражей и мастерских для обслуживания уборочной и аварийной техники, сооружений, необходимых для сбора и плавки снега)
12.0.1	Улично-дорожная сеть	Размещение объектов улично-дорожной сети: автомобильных дорог, трамвайных путей и пешеходных тротуаров в границах населенных пунктов, пешеходных переходов, бульваров, площадей, проездов, велодорожек и объектов велотранспортной и инженерной инфраструктуры; размещение придорожных стоянок (парковок) транспортных средств в границах городских улиц и дорог, за исключением предусмотренных видами разрешенного использования с кодами 2.7.1, 4.9, 7.2.3, а также некапитальных сооружений, предназначенных для охраны транспортных средств

3. Условно разрешенные виды использования земельных участков и объектов капитального строительства не устанавливаются.

4. Вспомогательные виды разрешенного использования земельных участков и объектов капитального строительства не устанавливаются.

5. Предельные (минимальные и (или) максимальные) размеры земельных участков и предельные параметры разрешенного строительства, реконструкции объектов капитального строительства устанавливаются в соответствии с таблицей 2.

Таблица 2

Виды разрешенного использования земельных участков и объектов капитального строительства	Предельные параметры разрешенного строительства, реконструкции объектов капитального строительства	Предельные (минимальные и (или) максимальные) размеры земельных участков, в том числе их площадь
1	2	3
Ритуальная деятельность	Минимальные отступы зданий, строений, сооружений от границ земельного участка - 3 м. Предельное количество этажей – 1. Максимальный процент застройки в границах земельного участка – не подлежит установлению	Минимальная площадь - не подлежит установлению. Максимальная площадь – 10 га
Осуществление религиозных обрядов	Минимальные отступы зданий, строений, сооружений от границ земельного участка – 3 м Предельное количество этажей – 1. Максимальный процент застройки в границах земельного участка – не подлежит установлению	Предельные (минимальные и (или) максимальные) размеры земельных участков, в том числе их площадь – не подлежат установлению
Предоставление коммунальных услуг	Минимальные отступы зданий, строений, сооружений от границ земельного участка – 0 м. Предельное количество этажей – 0. Максимальный процент застройки в границах земельного участка – 0 %	Предельные (минимальные и (или) максимальные) размеры земельных участков, в том числе их площадь – не подлежат установлению
Благоустройство территории	Минимальные отступы зданий, строений, сооружений от границ земельного участка – 0 м. Предельное количество этажей – 0. Максимальный процент застройки в границах земельного участка – 0 %	Предельные (минимальные и (или) максимальные) размеры земельных участков, в том числе их площадь – не подлежат установлению

1	2	3
Улично-дорожная сеть	Минимальные отступы зданий, строений, сооружений от границ земельного участка – не подлежат установлению. Предельная высота зданий, строений, сооружений – не подлежит установлению. Максимальный процент застройки в границах земельного участка – не подлежит установлению	Предельные (минимальные и (или) максимальные) размеры земельных участков, в том числе их площадь – не подлежат установлению

6. Градостроительный регламент настоящей территориальной зоны подлежит применению к земельным участкам в соответствии с требованиями законодательства по использованию земель, исходя из их принадлежности к определенной категории.

В случаях, если градостроительный регламент настоящей территориальной зоны не соответствуют требованиям законодательства по использованию земель определенной категории, градостроительный регламент настоящей территориальной зоны подлежит применению к земельным участкам после внесения сведений в Единый государственный реестр недвижимости в связи с их переводом в иную категорию в соответствии с Федеральным законом от 21 декабря 2004 г. № 172-ФЗ «О переводе земель и земельных участков из одной категории в другую».

7. Ограничения использования земельных участков и объектов капитального строительства определяются законодательством Российской Федерации, включая ограничения оборотоспособности земельных участков, в соответствии со статьей 27 Земельного кодекса Российской Федерации.

8. В случае если земельный участок и объект капитального строительства расположены в границах зоны с особыми условиями использования территорий, правовой режим использования и застройки указанного земельного участка определяется градостроительным регламентом и совокупностью ограничений, установленных в соответствии с законодательством Российской Федерации.

Границы зон с особыми условиями использования территорий представлены в приложении к настоящим Правилам – Карте с отображением границ зон с особыми условиями использования территорий, границ территорий объектов культурного наследия. Ограничения использования земельных участков и объектов капитального строительства, установленные применительно к зонам с особыми условиями использования территорий отражены в Главе 10 настоящих Правил.

Статья 39. Градостроительный регламент зоны складирования и захоронения отходов (Сп2)

1. Зона Сп2 предназначена для размещения объектов специального назначения, связанных с размещением, хранением, захоронением, утилизации, накопления, обработки, обезвреживания отходов производства и потребления, биологических отходов, необходимых объектов инженерной инфраструктуры.

2. Основные виды разрешенного использования земельных участков и объектов капитального строительства устанавливаются в соответствии с таблицей 1.

Таблица 1

Вид разрешенного использования земельного участка и объекта капитального строительства		Описание вида разрешенного использования земельного участка и объекта капитального строительства
Код	Наименование	
1	2	3
12.2	Специальная деятельность	Размещение, хранение, захоронение, утилизация, накопление, обработка, обезвреживание отходов производства и потребления, медицинских отходов, биологических отходов, радиоактивных отходов, веществ, разрушающих озоновый слой, а также размещение объектов размещения отходов, захоронения, хранения, обезвреживания таких отходов (скотомогильников, мусоросжигательных и мусороперерабатывающих заводов, полигонов по захоронению и сортировке бытового мусора и

1	2	3
		отходов, мест сбора вещей для их вторичной переработки)
3.1.1	Предоставление коммунальных услуг	Размещение зданий и сооружений, обеспечивающих поставку воды, тепла, электричества, газа, отвод канализационных стоков, очистку и уборку объектов недвижимости (котельных, водозаборов, очистных сооружений, насосных станций, водопроводов, линий электропередач, трансформаторных подстанций, газопроводов, линий связи, телефонных станций, канализаций, стоянок, гаражей и мастерских для обслуживания уборочной и аварийной техники, сооружений, необходимых для сбора и плавки снега)
8.0	Обеспечение обороны и безопасности	Размещение объектов капитального строительства, необходимых для подготовки и поддержания в боевой готовности Вооруженных сил Российской Федерации, других войск, воинских формирований и органов управлений ими (размещение военных организаций, внутренних войск, учреждений и других объектов, дислокация войск и сил флота), проведение воинских учений и других мероприятий, направленных на обеспечение боевой готовности воинских частей; размещение зданий военных училищ, военных институтов, военных университетов, военных академий; размещение объектов, обеспечивающих осуществление таможенной деятельности
8.1	Обеспечение вооруженных сил	Размещение объектов капитального строительства, предназначенных для разработки, испытания, производства ремонта или уничтожения вооружения, техники военного назначения и боеприпасов; обустройство земельных участков в качестве испытательных полигонов, мест уничтожения вооружения и захоронения отходов, возникающих в связи с использованием, производством, ремонтом или уничтожением вооружений, или боеприпасов; размещение объектов капитального строительства, необходимых для создания и хранения запасов материальных ценностей в государственном и мобилизационном резервах (хранилища, склады и другие объекты); размещение объектов, для обеспечения безопасности которых были созданы закрытые административно-территориальные образования

3. Условно разрешенные виды использования земельных участков и объектов капитального строительства не устанавливаются.

4. Вспомогательные виды разрешенного использования земельных участков и объектов капитального строительства не устанавливаются.

5. Предельные (минимальные и (или) максимальные) размеры земельных участков и предельные параметры разрешенного строительства устанавливаются в соответствии с таблицей 2.

Таблица 2

Виды разрешенного использования земельных участков и объектов капитального строительства	Предельные параметры разрешенного строительства, реконструкции объектов капитального строительства	Предельные (минимальные и (или) максимальные) размеры земельных участков, в том числе их площадь
1	2	3
Специальная деятельность Предоставление коммунальных услуг	Минимальные отступы зданий, строений, сооружений от границ земельного участка- не подлежат установлению. Предельное количество этажей –3 Максимальный процент застройки в границах земельного участка – не подлежит установлению	Предельные (минимальные и (или) максимальные) размеры земельных участков, в том числе их площадь – не подлежат установлению
Обеспечение обороны и безопасности	Минимальные отступы зданий, строений, сооружений от границ земельного участка – не подлежат установлению.	Предельные (минимальные и (или) максимальные) размеры земельных участков, в том числе их площадь –

1	2	3
Обеспечение вооруженных сил	Предельная высота зданий, строений, сооружений – не подлежит установлению. Максимальный процент застройки в границах земельного участка – не подлежит установлению	не подлежат установлению

6. Градостроительный регламент настоящей территориальной зоны подлежит применению к земельным участкам в соответствии с требованиями законодательства по использованию земель, исходя из их принадлежности к определенной категории.

В случаях, если градостроительный регламент настоящей территориальной зоны не соответствуют требованиям законодательства по использованию земель определенной категории, градостроительный регламент настоящей территориальной зоны подлежит применению к земельным участкам после внесения сведений в Единый государственный реестр недвижимости в связи с их переводом в иную категорию в соответствии с Федеральным законом от 21 декабря 2004 г. № 172-ФЗ «О переводе земель и земельных участков из одной категории в другую».

7. Ограничения использования земельных участков и объектов капитального строительства определяются законодательством Российской Федерации, включая ограничения оборотоспособности земельных участков, в соответствии со статьей 27 Земельного кодекса Российской Федерации.

8. В случае если земельный участок и объект капитального строительства расположены в границах зоны с особыми условиями использования территорий, правовой режим использования и застройки указанного земельного участка определяется градостроительным регламентом и совокупностью ограничений, установленных в соответствии с законодательством Российской Федерации.

Границы зон с особыми условиями использования территорий представлены в приложении к настоящим Правилам – Карте с отображением границ зон с особыми условиями использования территорий, границ территорий объектов культурного наследия. Ограничения использования земельных участков и объектов капитального строительства, установленные применительно к зонам с особыми условиями использования территорий отражены в Главе 10 настоящих Правил.

Статья 40. Градостроительный регламент зоны озелененных территорий специального назначения (СН)

1. Зона СН предназначена для обеспечения правовых условий использования территорий, прилегающих к производственным, коммунально-складским зонам, зонам специального назначения с целью защиты жилых зон от вредного воздействия, оказываемого промышленными предприятиями, коммунально-складскими объектами, объектами транспортной инфраструктуры, специального назначения, размещения необходимых объектов инженерной и транспортной инфраструктуры.

2. Основные виды разрешенного использования земельных участков и объектов капитального строительства устанавливаются в соответствии с таблицей 1.

Таблица 1

Вид разрешенного использования земельного участка и объекта капитального строительства		Описание вида разрешенного использования земельного участка и объекта капитального строительства
Код	Наименование	

1	2	3
6.8	Связь	Размещение объектов связи, радиовещания, телевидения, включая воздушные радиорелейные, надземные и подземные кабельные линии связи, линии радиофикации, антенные поля, усилительные пункты на кабельных линиях связи, инфраструктуру спутниковой связи и телерадиовещания, за исключением объектов связи, размещение которых предусмотрено

1	2	3
		содержанием видов разрешенного использования с кодами 3.1.1, 3.2.3
12.0.1	Улично-дорожная сеть	Размещение объектов улично-дорожной сети: автомобильных дорог, трамвайных путей и пешеходных тротуаров в границах населенных пунктов, пешеходных переходов, бульваров, площадей, проездов, велодорожек и объектов велотранспортной и инженерной инфраструктуры; размещение придорожных стоянок (парковок) транспортных средств в границах городских улиц и дорог, за исключением предусмотренных видами разрешенного использования с кодами 2.7.1, 4.9, 7.2.3, а также некапитальных сооружений, предназначенных для охраны транспортных средств
3.1.1	Предоставление коммунальных услуг	Размещение зданий и сооружений, обеспечивающих поставку воды, тепла, электричества, газа, отвод канализационных стоков, очистку и уборку объектов недвижимости (котельных, водозаборов, очистных сооружений, насосных станций, водопроводов, линий электропередач, трансформаторных подстанций, газопроводов, линий связи, телефонных станций, канализаций, стоянок, гаражей и мастерских для обслуживания уборочной и аварийной техники, сооружений, необходимых для сбора и плавки снега)

3. Условно разрешенные виды использования земельных участков и объектов капитального строительства не устанавливаются.

4. Вспомогательные виды разрешенного использования земельных участков и объектов капитального строительства не устанавливаются.

5. Предельные (минимальные и (или) максимальные) размеры земельных участков и предельные параметры разрешенного строительства, реконструкции объектов капитального строительства устанавливаются в соответствии с таблицей 2.

Таблица 2

Виды разрешенного использования земельных участков и объектов капитального строительства	Предельные параметры разрешенного строительства, реконструкции объектов капитального строительства	Предельные (минимальные и (или) максимальные) размеры земельных участков
1	2	3
Предоставление коммунальных услуг	Минимальные отступы зданий, строений, сооружений от границ земельного участка: - со стороны главной улицы, улицы в жилой застройке – 5 м; - со стороны проезда, смежного земельного участка и территорий, на которых земельные участки не сформированы – 3 м. Предельное количество этажей – 3. Максимальный процент застройки в границах земельного участка –40 % Минимальный процент озеленения в границах земельного участка – 60 %	Предельные (минимальные и (или) максимальные) размеры земельных участков, в том числе их площадь – не подлежат установлению
Связь Улично-дорожная сеть	Минимальные отступы зданий, строений, сооружений от границ земельного участка – не подлежат установлению. Предельная высота зданий, строений, сооружений – не подлежит установлению. Максимальный процент застройки в границах земельного участка – не подлежит установлению	Предельные (минимальные и (или) максимальные) размеры земельных участков, в том числе их площадь – не подлежат установлению

6. Градостроительный регламент настоящей территориальной зоны подлежит применению к земельным участкам в соответствии с требованиями законодательства по использованию земель, исходя из их принадлежности к определенной категории.

В случаях, если градостроительный регламент настоящей территориальной зоны не соответствуют требованиям законодательства по использованию земель определенной категории, градостроительный регламент настоящей территориальной зоны подлежит применению к

земельным участкам после внесения сведений в Единый государственный реестр недвижимости в связи с их переводом в иную категорию в соответствии с Федеральным законом от 21 декабря 2004 г. № 172-ФЗ «О переводе земель и земельных участков из одной категории в другую».

7. Ограничения использования земельных участков и объектов капитального строительства определяются законодательством Российской Федерации, включая ограничения оборотоспособности земельных участков, в соответствии со статьей 27 Земельного кодекса Российской Федерации.

8. В случае если земельный участок и объект капитального строительства расположены в границах зоны с особыми условиями использования территорий, правовой режим использования и застройки указанного земельного участка определяется градостроительным регламентом и совокупностью ограничений, установленных в соответствии с законодательством Российской Федерации.

Границы зон с особыми условиями использования территорий представлены в приложении к настоящим Правилам – Карте с отображением границ зон с особыми условиями использования территорий, границ территорий объектов культурного наследия. Ограничения использования земельных участков и объектов капитального строительства, установленные применительно к зонам с особыми условиями использования территорий отражены в Главе 10 настоящих Правил.

Статья 41. Градостроительный регламент зоны режимных территорий (РТ)

1. Зона РТ предназначена для обеспечения правовых условий формирования территорий для размещения объектов специального назначения, в отношении территорий которых устанавливается особый режим. Правовые условия осуществления видов деятельности в данной зоне устанавливаются исключительно уполномоченными органами государственной власти.

2. Основные виды разрешенного использования земельных участков и объектов капитального строительства устанавливаются в соответствии с таблицей 1.

Таблица 1

Вид разрешенного использования земельного участка и объекта капитального строительства		Описание вида разрешенного использования земельного участка и объекта капитального строительства
Код	Наименование	
1	2	3
8.0	Обеспечение обороны и безопасности	Размещение объектов капитального строительства, необходимых для подготовки и поддержания в боевой готовности Вооруженных сил Российской Федерации, других войск, воинских формирований и органов управлений ими (размещение военных организаций, внутренних войск, учреждений и других объектов, дислокация войск и сил флота), проведение воинских учений и других мероприятий, направленных на обеспечение боевой готовности воинских частей; размещение зданий военных училищ, военных институтов, военных университетов, военных академий; размещение объектов, обеспечивающих осуществление таможенной деятельности
8.1	Обеспечение вооруженных сил	Размещение объектов капитального строительства, предназначенных для разработки, испытания, производства ремонта или уничтожения вооружения, техники военного назначения и боеприпасов; обустройство земельных участков в качестве испытательных полигонов, мест уничтожения вооружения и захоронения отходов, возникающих в связи с использованием, производством, ремонтом или уничтожением вооружений, или боеприпасов; размещение объектов капитального строительства, необходимых для создания и хранения запасов материальных ценностей в государственном и мобилизационном резервах (хранилища, склады и другие объекты); размещение объектов, для обеспечения безопасности которых были созданы закрытые административно-

1	2	3
		территориальные образования
8.3	Обеспечение внутреннего правопорядка	Размещение объектов капитального строительства, необходимых для подготовки и поддержания в готовности органов внутренних дел, Росгвардии и спасательных служб, в которых существует военизированная служба; размещение объектов гражданской обороны, за исключением объектов гражданской обороны, являющихся частями производственных зданий
3.9.1	Обеспечение деятельности в области гидрометеорологии и смежных с ней областях	Размещение объектов капитального строительства, предназначенных для наблюдений за физическими и химическими процессами, происходящими в окружающей среде, определения ее гидрометеорологических, агрометеорологических и гелиогеофизических характеристик, уровня загрязнения атмосферного воздуха, почв, водных объектов, в том числе по гидробиологическим показателям, и околоземного - космического пространства, зданий и сооружений, используемых в области гидрометеорологии и смежных с ней областях (доплеровские метеорологические радиолокаторы, гидрологические посты и другие)
6.8	Связь	Размещение объектов связи, радиовещания, телевидения, включая воздушные радиорелейные, надземные и подземные кабельные линии связи, линии радиофикации, антенные поля, усилительные пункты на кабельных линиях связи, инфраструктуру спутниковой связи и телерадиовещания, за исключением объектов связи, размещение которых предусмотрено содержанием видов разрешенного использования с кодами 3.1.1, 3.2.3
3.1.1	Предоставление коммунальных услуг	Размещение зданий и сооружений, обеспечивающих поставку воды, тепла, электричества, газа, отвод канализационных стоков, очистку и уборку объектов недвижимости (котельных, водозаборов, очистных сооружений, насосных станций, водопроводов, линий электропередач, трансформаторных подстанций, газопроводов, линий связи, телефонных станций, канализаций, стоянок, гаражей и мастерских для обслуживания уборочной и аварийной техники, сооружений, необходимых для сбора и плавки снега)
12.0.1	Улично-дорожная сеть*	Размещение объектов улично-дорожной сети: автомобильных дорог, трамвайных путей и пешеходных тротуаров в границах населенных пунктов, пешеходных переходов, бульваров, площадей, проездов, велодорожек и объектов велотранспортной и инженерной инфраструктуры; размещение придорожных стоянок (парковок) транспортных средств в границах городских улиц и дорог, за исключением предусмотренных видами разрешенного использования с кодами 2.7.1, 4.9, 7.2.3, а также некапитальных сооружений, предназначенных для охраны транспортных средств

*Применяется в границах населенных пунктов

3. Условно разрешенные виды использования земельных участков и объектов капитального строительства устанавливаются в соответствии с таблицей 2.

Таблица 2

Вид разрешенного использования земельного участка и объекта капитального строительства		Описание вида разрешенного использования земельного участка и объекта капитального строительства
Код	Наименование	

1	2	3
5.1.4	Оборудованные площадки для занятий спортом	Размещение сооружений для занятия спортом и физкультурой на открытом воздухе (теннисные корты, автодромы, мотодромы, трамплины, спортивные стрельбища)

4. Вспомогательные виды разрешенного использования земельных участков и объектов капитального строительства не устанавливаются.

5. Предельные (минимальные и (или) максимальные) размеры земельных участков и предельные параметры разрешенного строительства, реконструкции объектов капитального строительства устанавливаются в соответствии с таблицей 3.

Таблица 3

Виды разрешенного использования земельных участков и объектов капитального строительства	Предельные параметры разрешенного строительства, реконструкции объектов капитального строительства	Предельные (минимальные и (или) максимальные) размеры земельных участков
1	2	3
Оборудованные площадки для занятий спортом	Минимальные отступы зданий, строений, сооружений от границ земельного участка- 3 м. Предельная высота зданий, строений, сооружений – 5 м. Максимальный процент застройки в границах земельного участка –20 %	Предельные (минимальные и (или) максимальные) размеры земельных участков, в том числе их площадь – не подлежат установлению
Обеспечение внутреннего правопорядка Предоставление коммунальных услуг	Минимальные отступы зданий, строений, сооружений от границ земельного участка - 3 м. Предельное количество этажей – 2. Максимальный процент застройки в границах земельного участка – не подлежит установлению	Предельные (минимальные и (или) максимальные) размеры земельных участков, в том числе их площадь – не подлежат установлению
Улично-дорожная сеть Связь Обеспечение деятельности в области гидрометеорологии и смежных с ней областях Обеспечение вооруженных сил Обеспечение обороны и безопасности	Минимальные отступы зданий, строений, сооружений от границ земельного участка – не подлежат установлению. Предельная высота зданий, строений, сооружений – не подлежит установлению. Максимальный процент застройки в границах земельного участка – не подлежит установлению	Предельные (минимальные и (или) максимальные) размеры земельных участков, в том числе их площадь – не подлежат установлению

6. Градостроительный регламент настоящей территориальной зоны подлежит применению к земельным участкам в соответствии с требованиями законодательства по использованию земель, исходя из их принадлежности к определенной категории.

В случаях, если градостроительный регламент настоящей территориальной зоны не соответствуют требованиям законодательства по использованию земель определенной категории, градостроительный регламент настоящей территориальной зоны подлежит применению к земельным участкам после внесения сведений в Единый государственный реестр недвижимости в связи с их переводом в иную категорию в соответствии с Федеральным законом от 21 декабря 2004 г. № 172-ФЗ «О переводе земель и земельных участков из одной категории в другую».

7. Ограничения использования земельных участков и объектов капитального строительства определяются законодательством Российской Федерации, включая ограничения оборотоспособности земельных участков, в соответствии со статьей 27 Земельного кодекса Российской Федерации.

8. В случае если земельный участок и объект капитального строительства расположены в границах зоны с особыми условиями использования территорий, правовой режим использования и застройки указанного земельного участка определяется градостроительным регламентом и совокупностью ограничений, установленных в соответствии с законодательством Российской Федерации.

Границы зон с особыми условиями использования территорий представлены в приложении к настоящим Правилам – Карте с отображением границ зон с особыми условиями использования территорий, границ территорий объектов культурного наследия. Ограничения использования земельных участков и объектов капитального строительства, установленные применительно к зонам с особыми условиями использования территорий отражены в Главе 10 настоящих Правил.

Статья 42. Градостроительный регламент зоны режимных территорий и объектов обслуживания (РТ1)

1. Зона РТ1 предназначена для обеспечения правовых условий формирования территорий для размещения объектов специального назначения, в отношении территорий которых устанавливается особый режим и в которых допускается размещение объектов обслуживания зоны режимных территорий: жилой застройки, общественно-деловых объектов, объектов транспортной и инженерной инфраструктур.

2. Основные виды разрешенного использования земельных участков и объектов капитального строительства устанавливаются в соответствии с таблицей 1.

Таблица 1

Вид разрешенного использования земельного участка и объекта капитального строительства		Описание вида разрешенного использования земельного участка и объекта капитального строительства
Код	Наименование	
1	2	3
8.0	Обеспечение обороны и безопасности	Размещение объектов капитального строительства, необходимых для подготовки и поддержания в боевой готовности Вооруженных сил Российской Федерации, других войск, воинских формирований и органов управлений ими (размещение военных организаций, внутренних войск, учреждений и других объектов, дислокация войск и сил флота), проведение воинских учений и других мероприятий, направленных на обеспечение боевой готовности воинских частей; размещение зданий военных училищ, военных институтов, военных университетов, военных академий; размещение объектов, обеспечивающих осуществление таможенной деятельности
8.1	Обеспечение вооруженных сил	Размещение объектов капитального строительства, предназначенных для разработки, испытания, производства ремонта или уничтожения вооружения, техники военного назначения и боеприпасов; обустройство земельных участков в качестве испытательных полигонов, мест уничтожения вооружения и захоронения отходов, возникающих в связи с использованием, производством, ремонтом или уничтожением вооружений, или боеприпасов; размещение объектов капитального строительства, необходимых для создания и хранения запасов материальных ценностей в государственном и мобилизационном резервах (хранилища, склады и другие объекты); размещение объектов, для обеспечения безопасности которых были созданы закрытые административно-территориальные образования
8.4	Обеспечение деятельности по исполнению наказаний	Размещение объектов капитального строительства для создания мест лишения свободы (следственные изоляторы, тюрьмы, поселения)
8.3	Обеспечение внутреннего правопорядка	Размещение объектов капитального строительства, необходимых для подготовки и поддержания в готовности органов внутренних дел, Росгвардии и спасательных служб, в которых существует военизированная служба; размещение объектов гражданской обороны, за исключением объектов гражданской обороны, являющихся частями производственных зданий
6.8	Связь	Размещение объектов связи, радиовещания, телевидения, включая воздушные радиорелейные, надземные и подземные кабельные линии связи, линии радиофикации, антенные поля, усилительные пункты на кабельных линиях связи, инфраструктуру спутниковой связи и телерадиовещания, за исключением объектов связи, размещение которых предусмотрено содержанием видов разрешенного использования с кодами 3.1.1, 3.2.3
3.1.1	Предоставление коммунальных услуг	Размещение зданий и сооружений, обеспечивающих поставку воды, тепла, электричества, газа, отвод канализационных стоков, очистку и уборку

1	2	3
		объектов недвижимости (котельных, водозаборов, очистных сооружений, насосных станций, водопроводов, линий электропередач, трансформаторных подстанций, газопроводов, линий связи, телефонных станций, канализаций, стоянок, гаражей и мастерских для обслуживания уборочной и аварийной техники, сооружений, необходимых для сбора и плавки снега)
12.0.1	Улично-дорожная сеть*	Размещение объектов улично-дорожной сети: автомобильных дорог, трамвайных путей и пешеходных тротуаров в границах населенных пунктов, пешеходных переходов, бульваров, площадей, проездов, велодорожек и объектов велотранспортной и инженерной инфраструктуры; размещение придорожных стоянок (парковок) транспортных средств в границах городских улиц и дорог, за исключением предусмотренных видами разрешенного использования с кодами 2.7.1, 4.9, 7.2.3, а также некапитальных сооружений, предназначенных для охраны транспортных средств

*Применяется в границах населенных пунктов

3. Условно разрешенные виды использования земельных участков и объектов капитального строительства устанавливаются в соответствии с таблицей 2.

Таблица 2

Вид разрешенного использования земельного участка и объекта капитального строительства		Описание вида разрешенного использования земельного участка и объекта капитального строительства
Код	Наименование	

1	2	3
5.1.4	Оборудованные площадки для занятий спортом	Размещение сооружений для занятия спортом и физкультурой на открытом воздухе (теннисные корты, автодромы, мотодромы, трамплины, спортивные стрельбища)
9.0	Деятельность по особой охране и изучению природы	Сохранение и изучение растительного и животного мира путем создания особо охраняемых природных территорий, в границах которых хозяйственная деятельность, кроме деятельности, связанной с охраной и изучением природы, не допускается (государственные природные заповедники, национальные и природные парки, памятники природы, дендрологические парки, ботанические сады, оранжереи)
9.3	Историко-культурная деятельность	Сохранение и изучение объектов культурного наследия народов Российской Федерации (памятников истории и культуры), в том числе: объектов археологического наследия, достопримечательных мест, мест бытования исторических промыслов, производств и ремесел, исторических поселений, недействующих военных и гражданских захоронений, объектов культурного наследия, хозяйственная деятельность, являющаяся историческим промыслом или ремеслом, а также хозяйственная деятельность, обеспечивающая познавательный туризм
2.1	Для индивидуального жилищного строительства	Размещение жилого дома (отдельно стоящего здания количеством надземных этажей не более чем три, высотой не более двадцати метров, которое состоит из комнат и помещений вспомогательного использования, предназначенных для удовлетворения гражданами бытовых и иных нужд, связанных с их проживанием в таком здании, не предназначенного для раздела на самостоятельные объекты недвижимости); выращивание сельскохозяйственных культур; размещение гаражей для собственных нужд и хозяйственных построек
2.1.1	Малоэтажная многоквартирная жилая застройка	Размещение малоэтажных многоквартирных домов (многоквартирные дома высотой до 4 этажей, включая мансардный); обустройство спортивных и детских площадок, площадок для отдыха; размещение объектов обслуживания жилой застройки во встроенных, пристроенных и встроенно-пристроенных помещениях малоэтажного многоквартирного дома, если общая площадь таких помещений в малоэтажном многоквартирном доме не составляет более 15 % общей площади помещений дома

1	2	3
4.4	Магазины	Размещение объектов капитального строительства, предназначенных для продажи товаров, торговая площадь которых составляет до 5000 кв. м
2.7.1	Хранение автотранспорта	Размещение отдельно стоящих и пристроенных гаражей, в том числе подземных, предназначенных для хранения автотранспорта, в том числе с разделением на машино-места, за исключением гаражей, размещение которых предусмотрено содержанием видов разрешенного использования с кодами 2.7.2, 4.9
7.2.1	Размещение автомобильных дорог	Размещение автомобильных дорог за пределами населенных пунктов и технически связанных с ними сооружений, придорожных стоянок (парковок) транспортных средств в границах городских улиц и дорог, за исключением предусмотренных видами разрешенного использования с кодами 2.7.1, 4.9, 7.2.3, а также некапитальных сооружений, предназначенных для охраны транспортных средств; размещение объектов, предназначенных для размещения постов органов внутренних дел, ответственных за безопасность дорожного движения
3.5.1	Дошкольное, начальное и среднее общее образование	Размещение объектов капитального строительства, предназначенных для просвещения, дошкольного, начального и среднего общего образования (детские ясли, детские сады, школы, лицеи, гимназии, художественные, музыкальные школы, образовательные кружки и иные организации, осуществляющие деятельность по воспитанию, образованию и просвещению), в том числе зданий, спортивных сооружений, предназначенных для занятия обучающихся физической культурой и спортом
3.6.2	Парки культуры и отдыха	Размещение парков культуры и отдыха
5.2.1	Туристическое обслуживание	Размещение пансионатов, гостиниц, кемпингов, домов отдыха, не оказывающих услуги по лечению; размещение детских лагерей
5.1.7	Спортивные базы	Размещение спортивных баз и лагерей, в которых осуществляется спортивная подготовка длительно проживающих в них лиц

4. Вспомогательные виды разрешенного использования земельных участков и объектов капитального строительства не устанавливаются.

5. Предельные (минимальные и (или) максимальные) размеры земельных участков и предельные параметры разрешенного строительства, реконструкции объектов капитального строительства устанавливаются в соответствии с таблицей 3.

Таблица 3

Виды разрешенного использования земельных участков и объектов капитального строительства	Предельные параметры разрешенного строительства, реконструкции объектов капитального строительства	Предельные (минимальные и (или) максимальные) размеры земельных участков
1	2	3
Для индивидуального жилищного строительства	Минимальные отступы зданий, строений, сооружений: от границ земельного участка: - со стороны главной улицы, улицы в жилой застройке – 5 м; – со стороны проезда, смежного земельного участка и территорий, на которых земельные участки не сформированы: для жилого дома - 3 м; для гаражей и хозяйственных построек – 1 м. Предельное количество этажей жилого дома – 3. Предельное количество этажей гаражей и хозяйственных построек – 1. Максимальный процент застройки в границах земельного участка – 40 %	Минимальная площадь – 600 кв. м. Максимальная площадь – 2 500 кв. м

1	2	3
Малоэтажная многоквартирная жилая застройка	Минимальные отступы зданий, строений, сооружений от границ земельного участка: - со стороны главной улицы, улицы в жилой застройке – 5 м; – со стороны проезда, смежного земельного участка и территорий, на которых земельные участки не сформированы – 3 м. Предельное количество этажей – 4, включая мансардный. Максимальный процент застройки в границах земельного участка – 60 %	Предельные (минимальные и (или) максимальные) размеры земельных участков, в том числе их площадь – не подлежат установлению
Дошкольное, начальное и среднее общее образование	Минимальные отступы зданий, строений, сооружений от границ земельного участка – не подлежат установлению. Предельная высота зданий, строений, сооружений – не подлежит установлению. Максимальный процент застройки в границах земельного участка - не подлежит установлению	Предельные (минимальные и (или) максимальные) размеры земельных участков, в том числе их площадь – не подлежат установлению
Туристическое обслуживание Спортивные базы	Минимальные отступы зданий, строений, сооружений от границ земельного участка: - со стороны автомобильной дороги общего пользования – 6 м; - со стороны проезда, смежного земельного участка и территорий, на которых земельные участки не сформированы – 3 м. Предельное количество этажей – 3. Максимальный процент застройки в границах земельного участка – 60 %	Предельные (минимальные и (или) максимальные) размеры земельных участков, в том числе их площадь – не подлежат установлению
Парки культуры и отдыха	Минимальные отступы зданий, строений, сооружений от границ земельного участка – 0. Предельное количество этажей – 0. Максимальный процент застройки в границах земельного участка - 0 %.	Предельные (минимальные и (или) максимальные) размеры земельных участков, в том числе их площадь – не подлежат установлению
Хранение автотранспорта	Минимальные отступы зданий, строений, сооружений от границ земельного участка: - со стороны главной улицы, улицы в жилой застройке – 5 м; – со стороны проезда, смежного земельного участка и территорий, на которых земельные участки не сформированы – 3 м. Предельное количество этажей – 1. Максимальный процент застройки в границах земельного участка - 70 %	Предельные (минимальные и (или) максимальные) размеры земельных участков, в том числе их площадь – не подлежат установлению
Магазины	Минимальные отступы зданий, строений, сооружений: от границ земельного участка: - со стороны главной улицы, улицы в жилой застройке – 5 м; – со стороны проезда, смежного земельного участка и территорий, на которых земельные участки не сформированы – 3 м. Предельное количество этажей – 2. Максимальный процент застройки в границах земельного участка – 60 % Максимальная торговая площадь – 400 кв. м	Предельные (минимальные и (или) максимальные) размеры земельных участков, в том числе их площадь – не подлежат установлению
Деятельность по особой охране и изучению природы	Минимальные отступы зданий, строений, сооружений от границ земельного участка- 0 м. Предельное количество этажей – 0. Максимальный процент застройки в границах земельного участка – 0 %	Предельные (минимальные и (или) максимальные) размеры земельных участков, в том числе их площадь – не подлежат установлению
Оборудованные	Минимальные отступы зданий, строений,	Предельные (минимальные и (или)

1	2	3
площадки для занятий спортом	сооружений от границ земельного участка- 3 м. Предельная высота зданий, строений, сооружений – 5 м. Максимальный процент застройки в границах земельного участка – 20 %	максимальные) размеры земельных участков, в том числе их площадь – не подлежат установлению
Обеспечение внутреннего правопорядка Предоставление коммунальных услуг	Минимальные отступы зданий, строений, сооружений от границ земельного участка - 3 м. Предельное количество этажей – 2. Максимальный процент застройки в границах земельного участка – не подлежит установлению	Предельные (минимальные и (или) максимальные) размеры земельных участков, в том числе их площадь – не подлежат установлению
Улично-дорожная сеть Историко-культурная деятельность Связь Размещение автомобильных дорог Обеспечение деятельности по исполнению наказаний Обеспечение вооруженных сил Обеспечение обороны и безопасности	Минимальные отступы зданий, строений, сооружений от границ земельного участка – не подлежат установлению. Предельная высота зданий, строений, сооружений – не подлежит установлению. Максимальный процент застройки в границах земельного участка – не подлежит установлению	Предельные (минимальные и (или) максимальные) размеры земельных участков, в том числе их площадь – не подлежат установлению

6. Градостроительный регламент настоящей территориальной зоны подлежит применению к земельным участкам в соответствии с требованиями законодательства по использованию земель, исходя из их принадлежности к определенной категории.

В случаях, если градостроительный регламент настоящей территориальной зоны не соответствуют требованиям законодательства по использованию земель определенной категории, градостроительный регламент настоящей территориальной зоны подлежит применению к земельным участкам после внесения сведений в Единый государственный реестр недвижимости в связи с их переводом в иную категорию в соответствии с Федеральным законом от 21 декабря 2004 г. № 172-ФЗ «О переводе земель и земельных участков из одной категории в другую».

7. Ограничения использования земельных участков и объектов капитального строительства определяются законодательством Российской Федерации, включая ограничения оборотоспособности земельных участков, в соответствии со статьей 27 Земельного кодекса Российской Федерации.

8. В случае если земельный участок и объект капитального строительства расположены в границах зоны с особыми условиями использования территорий, правовой режим использования и застройки указанного земельного участка определяется градостроительным регламентом и совокупностью ограничений, установленных в соответствии с законодательством Российской Федерации.

Границы зон с особыми условиями использования территорий представлены в приложении к настоящим Правилам – Карте с отображением границ зон с особыми условиями использования территорий, границ территорий объектов культурного наследия. Ограничения использования земельных участков и объектов капитального строительства, установленные применительно к зонам с особыми условиями использования территорий отражены в Главе 10 настоящих Правил.

ГЛАВА 10. Ограничения использования земельных участков и объектов капитального строительства

Статья 43. Осуществление землепользования и застройки в зонах с особыми условиями использования территории

1. Зоны с особыми условиями использования территорий устанавливаются в целях:

1) защиты жизни и здоровья граждан;

2) безопасной эксплуатации объектов транспорта, связи, энергетики, объектов обороны страны и безопасности государства;

3) обеспечения сохранности объектов культурного наследия;

4) охраны окружающей среды, в том числе защиты и сохранения природных лечебных ресурсов, предотвращения загрязнения, засорения, заиления водных объектов и истощения их вод, сохранения среды обитания водных биологических ресурсов и других объектов животного и растительного мира;

5) обеспечения обороны страны и безопасности государства.

2. Границы зон с особыми условиями использования территорий могут быть изменены в результате хозяйственной или иной деятельности на территории Рахьинского городского поселения при подготовке документации по планировке территории городского поселения по основаниям, предусмотренным санитарными правилами и нормами, либо по иным основаниям, предусмотренным законодательством Российской Федерации.

3. Землепользование и застройка в зонах с особыми условиями использования территорий осуществляется:

1) с соблюдением запретов и ограничений, установленных федеральным и региональным законодательством, нормами и правилами для зон с особыми условиями использования территорий;

2) с соблюдением требований градостроительных регламентов, утверждаемых в отношении видов деятельности, не являющихся запрещенными или ограниченными, применительно к конкретным зонам с особыми условиями использования территорий;

3) с учетом историко-культурных, этнических, социальных, природно-климатических, экономических и иных региональных и местных традиций, условий и приоритетов развития территорий в границах зон с особыми условиями использования территорий.

Статья 44. Ограничения использования земельных участков и объектов капитального строительства в границах водоохранных зон и прибрежных защитных полос

1. Режим водоохранных зон устанавливается в соответствии с Водным кодексом Российской Федерации в целях предотвращения загрязнения, засорения, заиления указанных водных объектов и истощения их вод, а также сохранения среды обитания водных биологических ресурсов и других объектов животного и растительного мира.

2. В границах водоохранных зон устанавливаются прибрежные защитные полосы, на территориях которых вводятся дополнительные ограничения хозяйственной и иной деятельности.

Статья 45. Ограничения использования земельных участков и объектов капитального строительства в границах зон санитарной охраны источников водоснабжения

1. Ограничения использования земельных участков и объектов капитального строительства в границах зон санитарной охраны источников водоснабжения установлены следующими документами:

1) Водный кодекс Российской Федерации;

2) Федеральный закон от 30 марта 1999 г. № 52-ФЗ «О санитарно-эпидемиологическом благополучии населения»;

3) СанПиН 2.1.3684-21 «Санитарно-эпидемиологические требования к содержанию территорий городских и сельских поселений, к водным объектам, питьевой воде и питьевому водоснабжению, атмосферному воздуху, почвам, жилым помещениям, эксплуатации производственных, общественных помещений, организации и проведению санитарно-противоэпидемических (профилактических) мероприятий»;

4) СанПиН 2.1.4.1110-02 «Зоны санитарной охраны источников водоснабжения и водопроводов питьевого назначения. СанПиН 2.1.4.1110-02»;

5) СП 31.13330.2012 Водоснабжение. Наружные сети и сооружения. Актуализированная редакция СНиП 2.04.02-84 (с изменениями № 1, 2).

Статья 46. Ограничения использования земельных участков и объектов капитального строительства в границах охранных зон объектов электроэнергетики (объектов электросетевого хозяйства и объектов по производству электрической энергии)

1. Охранные зоны объектов электросетевого хозяйства устанавливаются в целях обеспечения безопасного и безаварийного функционирования, безопасной эксплуатации объектов электроэнергетики. Ограничения использования земельных участков, находящихся в границах охранных зон объектов электросетевого хозяйства, а также особенности использования указанных земельных участков сетевыми организациями определяются Правилами установления охранных зон объектов электросетевого хозяйства и особых условий использования земельных участков, расположенных в границах таких зон, утвержденными постановлением Правительства Российской Федерации от 24 февраля 2009 г. № 160 и постановлением Правительства Российской Федерации от 18 ноября 2013 г. № 1033.

Статья 47. Ограничения использования земельных участков и объектов капитального строительства в границах охранных зон трубопроводов (газопроводов)

1. Ограничения использования земельных участков и объектов капитального строительства в границах охранных зон магистральных газопроводов устанавливаются в соответствии с постановлением Правительства Российской Федерации от 8 сентября 2017 г. № 1083 «Об утверждении Правил охраны магистральных газопроводов и о внесении изменений в Положение о представлении в федеральный орган исполнительной власти (его территориальные органы), уполномоченный Правительством Российской Федерации на осуществление государственного кадастрового учета, государственной регистрации прав, ведение Единого государственного реестра недвижимости и предоставление сведений, содержащихся в Едином государственном реестре недвижимости, федеральными органами исполнительной власти, органами государственной власти субъектов Российской Федерации и органами местного самоуправления дополнительных сведений, воспроизводимых на публичных кадастровых картах».

Статья 48. Ограничения использования земельных участков и объектов капитального строительства в границах охранной зоны стационарных пунктов наблюдений за состоянием окружающей среды, ее загрязнением

1. Ограничения использования земельных участков и объектов капитального строительства в границах охранной зоны стационарных пунктов наблюдений за состоянием окружающей среды, ее загрязнением устанавливается в соответствии с постановлением Правительства Российской Федерации от 17 марта 2021 г. № 392 «Об утверждении Положения об охранной зоне стационарных пунктов наблюдений за состоянием окружающей среды, ее загрязнением, о признании утратившим силу постановления Правительства Российской Федерации от 27 августа 1999 г. № 972 и признании не действующим на территории Российской Федерации постановления Совета Министров СССР от 6 января 1983 г. N 19»

Статья 49. Ограничения использования земельных участков и объектов капитального строительства в границах придорожной полосы автомобильных дорог

1. Ограничения использования земельных участков и объектов капитального строительства устанавливаются в соответствии с Федеральным законом от 8 ноября 2007 г. № 257-ФЗ «Об автомобильных дорогах и о дорожной деятельности в Российской Федерации и о внесении изменений в отдельные законодательные акты Российской Федерации», статья 26.

Статья 50. Ограничения использования земельных участков и объектов капитального строительства в границах защитных зон объектов культурного наследия

1. В соответствии с требованиями части 4 статьи 34.1 Федерального закона от 25 июня 2002 г. № 73-ФЗ «Об объектах культурного наследия (памятниках истории и культуры) народов Российской Федерации» действуют ограничения градостроительной деятельности на территориях, прилегающих к объектам культурного наследия: защитные зоны объектов культурного наследия, в границах которых в целях обеспечения сохранности объектов культурного наследия и композиционно-видовых связей (панорам) запрещаются строительство объектов капитального строительства и их реконструкция, связанная с изменением их параметров (высоты, количества этажей, площади), за исключением строительства и реконструкции линейных объектов.

2. Защитная зона объекта культурного наследия прекращает существование со дня внесения в Единый государственный реестр недвижимости сведений о зонах охраны такого объекта культурного наследия, установленных в соответствии со статьей 34 Федерального закона № 73-ФЗ. Защитная зона объекта культурного наследия также прекращает существование в случае исключения объекта культурного наследия из единого государственного реестра объектов культурного наследия (памятников истории и культуры) народов Российской Федерации. При этом принятие решения о прекращении существования такой зоны не требуется.

Статья 51. Ограничения использования земельных участков и объектов капитального строительства в границах зон охраны объектов культурного наследия

1. Порядок разработки, согласования и утверждения проекта зон охраны объектов культурного наследия (памятников истории и культуры) народов Российской Федерации, проекта объединенной зоны охраны объектов культурного наследия, требования к режимам использования земель и общие принципы установления требований к градостроительным регламентам в границах территорий указанных зон установлен постановлением Правительства Российской Федерации от 12 сентября 2015 г. № 972 «Об утверждении Положения о зонах охраны объектов культурного наследия (памятников истории и культуры) народов Российской Федерации и о признании утратившими силу отдельных положений нормативных правовых актов Правительства Российской Федерации».

Статья 52. Ограничения использования земельных участков и объектов капитального строительства в границах зоны минимальных расстояний до магистральных или промышленных трубопроводов (газопроводов, нефтепроводов и нефтепродуктопроводов, аммиакопроводов)

1. В целях соблюдения положений Федерального закона от 30 декабря 2009 г. № 384-ФЗ «Технический регламент о безопасности зданий и сооружений», выполнение требований, предусмотренных СП 36.13330.2012 «Магистральные трубопроводы» в части соблюдения минимально-допустимых расстояний от оси подземных и наземных (в насыпи) трубопроводов до населенных пунктов, отдельных промышленных и сельскохозяйственных предприятий, зданий и сооружений, является обязательным.

2. Размеры зон минимально-допустимых расстояний от осей газопроводов и границ газораспределительных станций в каждую сторону до населенных пунктов, отдельных промышленных и сельскохозяйственных предприятий, зданий и сооружений, отдельно стоящих нежилых и подсобных строений, гаражей и открытых стоянок для автотранспорта, коллективных садов, автомобильных и железных дорог составляют от 100 до 350 м в зависимости от диаметра газопровода, степени ответственности объектов (определенной Федеральным законом от 21 июля 1997 г. № 116-ФЗ «О промышленной безопасности опасных производственных объектов»).

Статья 53. Ограничения использования территорий в границах запретных и иных зон с особыми условиями земель для обеспечения функционирования военных объектов Вооруженных Сил Российской Федерации, других войск, воинских формирований и органов

1. Запретная зона, зона охраняемого военного объекта, охранная зона военного объекта устанавливается в соответствии с Положением об установлении запретных и иных зон с особыми условиями использования земель для обеспечения функционирования военных объектов Вооруженных Сил Российской Федерации, других войск, воинских формирований и органов, выполняющих задачи в области обороны страны (утверждены постановлением Правительства Российской Федерации от 5 мая 2014 г. № 405).

2. Решения о необходимости установления запретной зоны, зоны охраняемого военного объекта и охранной зоны военного объекта принимаются межведомственной комиссией по определению необходимости установления запретных и иных зон с особыми условиями использования земель для обеспечения функционирования военных объектов Вооруженных Сил Российской Федерации, других войск, воинских формирований и органов, выполняющих задачи в области обороны страны на основании предложения федерального органа исполнительной власти, в ведении которого находится военный объект, об установлении запретной зоны, зоны охраняемого военного объекта и охранной зоны военного объекта.

Правила землепользования и застройки муниципального образования «Рахьинское городское поселение» Всеволожского муниципального района Ленинградской области
Карта градостроительного зонирования

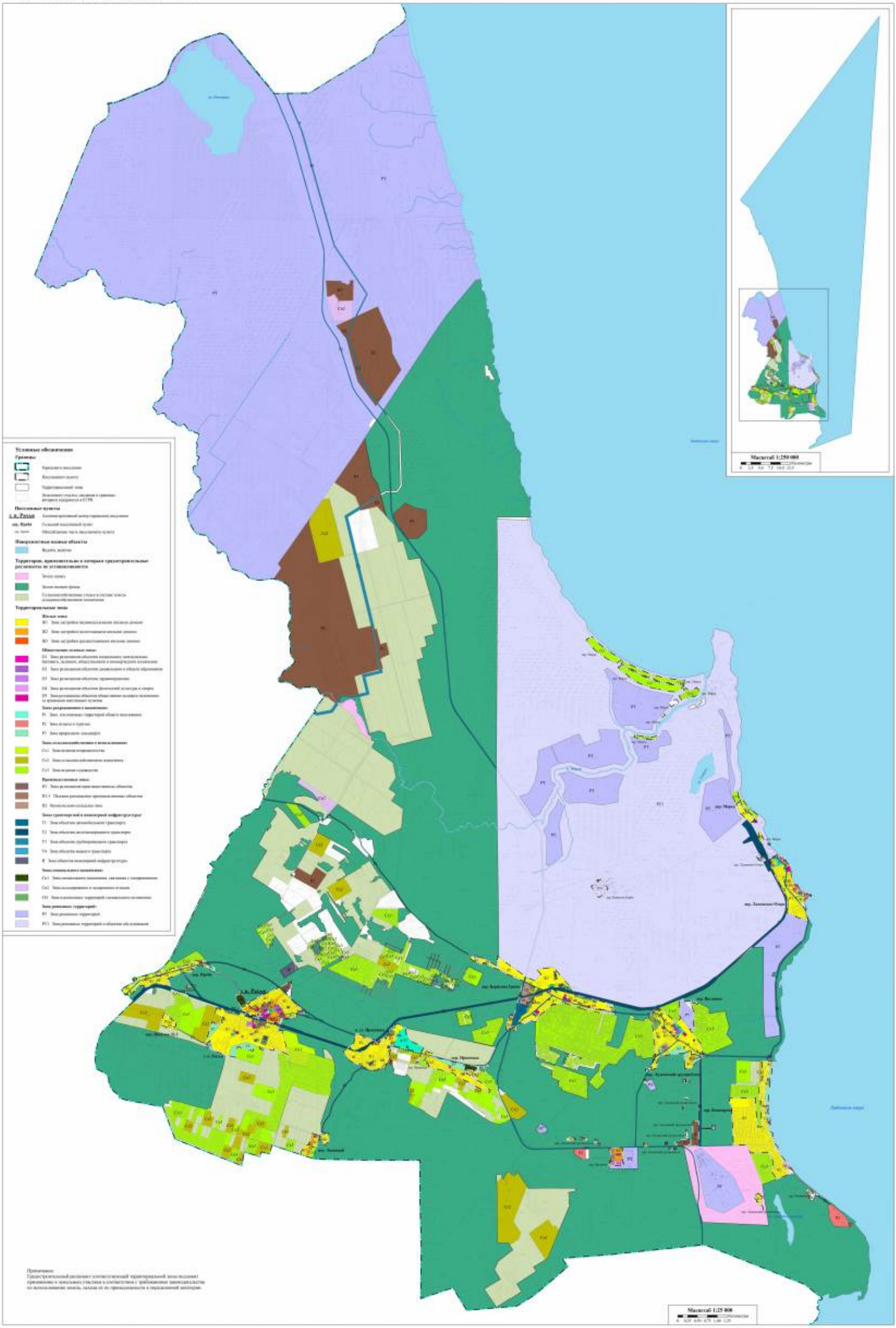

Правила землепользования и застройки муниципального образования «Рахьинское городское поселение» Всеволожского муниципального района Ленинградской области
Карта градостроительного зонирования. Фрагменты 1-2 (пос. Зимний, пос. Посёлок № 2, дер. Проба, г.п. Рахья)



Правила землепользования и застройки муниципального образования «Рахьинское городское поселение» Всеволожского муниципального района Ленинградской области
Карта градостроительного зонирования. Фрагменты 3-5 (дер. Борисова Грива, п. ст. Ириновка, дер. Ириновка)

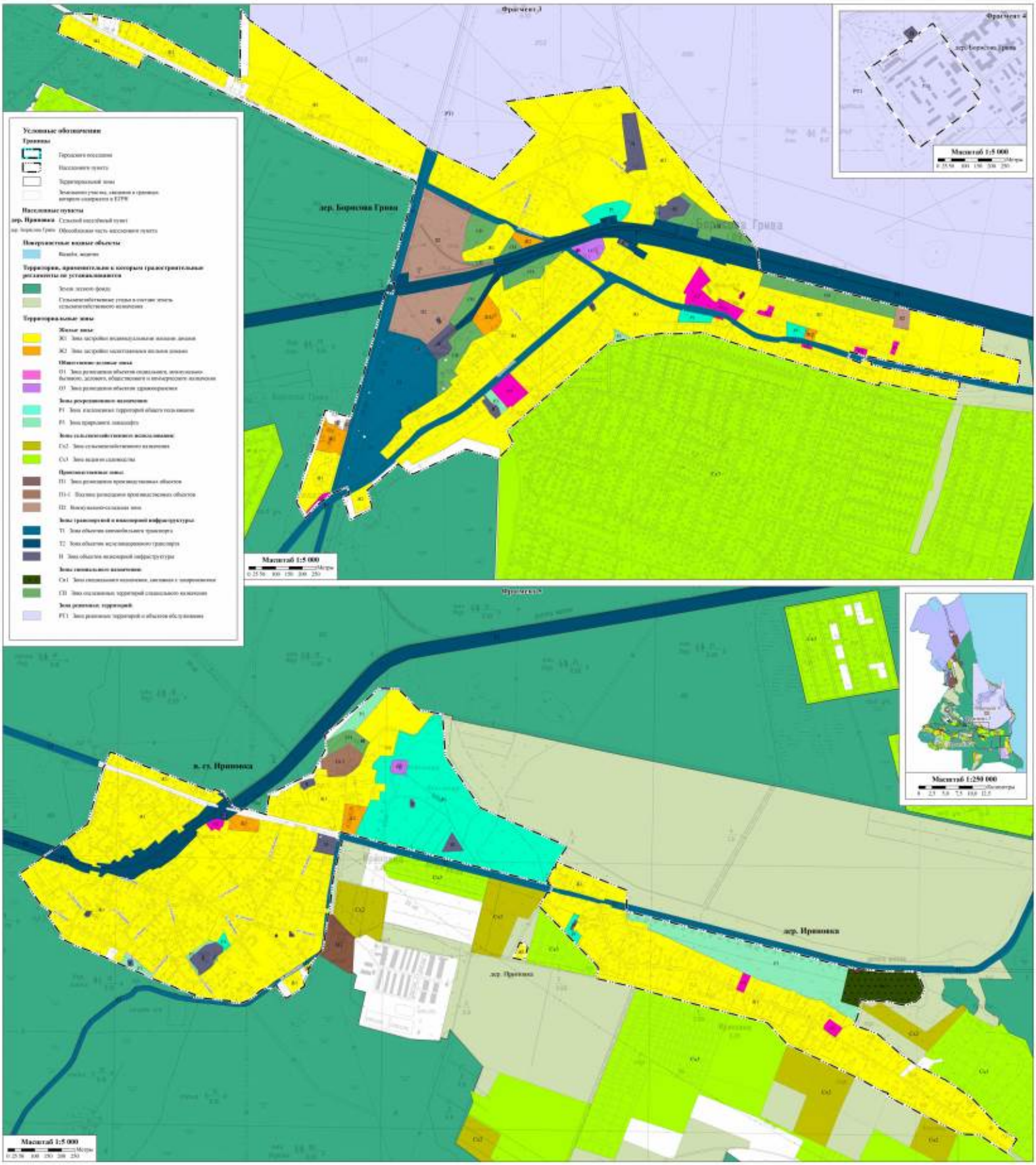

Правила землепользования и застройки муниципального образования «Рахьинское городское поселение» Всеволожского муниципального района Ленинградской области
Карта градостроительного зонирования. Фрагменты 6-8 (дер. Ваганово, дер. Ладожский трудпосёлок)

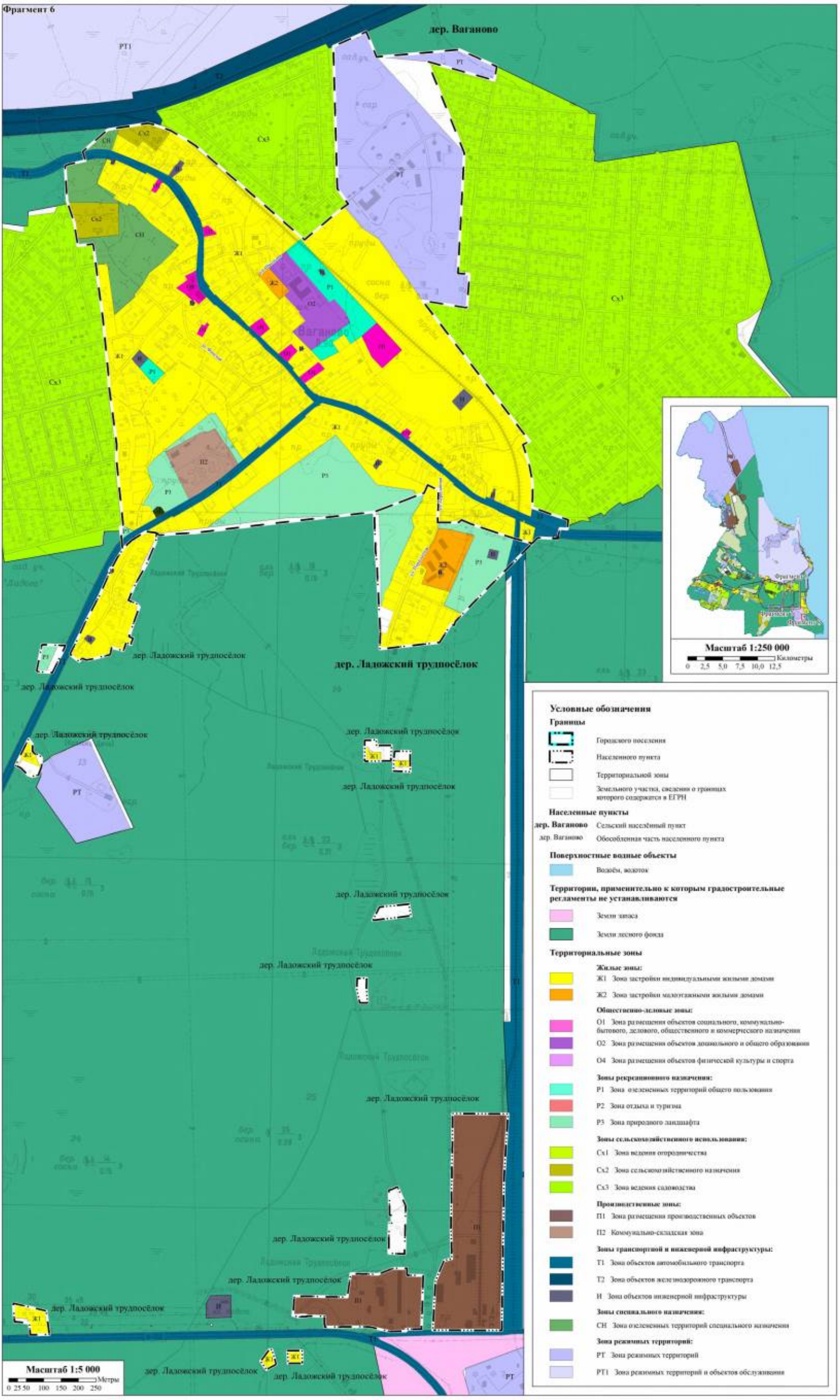





Правила землепользования и застройки муниципального образования «Рахьинское городское поселение» Всеволожского муниципального района Ленинградской области
Карта градостроительного зонирования. Фрагмент 9 (дер. Коккорево)



Правила землепользования и застройки муниципального образования «Рахьинское городское поселение» Всеволожского муниципального района Ленинградской области
Карта градостроительного зонирования. Фрагменты 10-12 (дер. Ладожское Озеро, дер. Морье)









Правила землепользования и застройки муниципального образования «Рахьинское городское поселение» Всеволожского муниципального района Ленинградской области
Приложение 1. Карта с отображением границ зон с особыми условиями использования территорий, границ территорий объектов культурного наследия

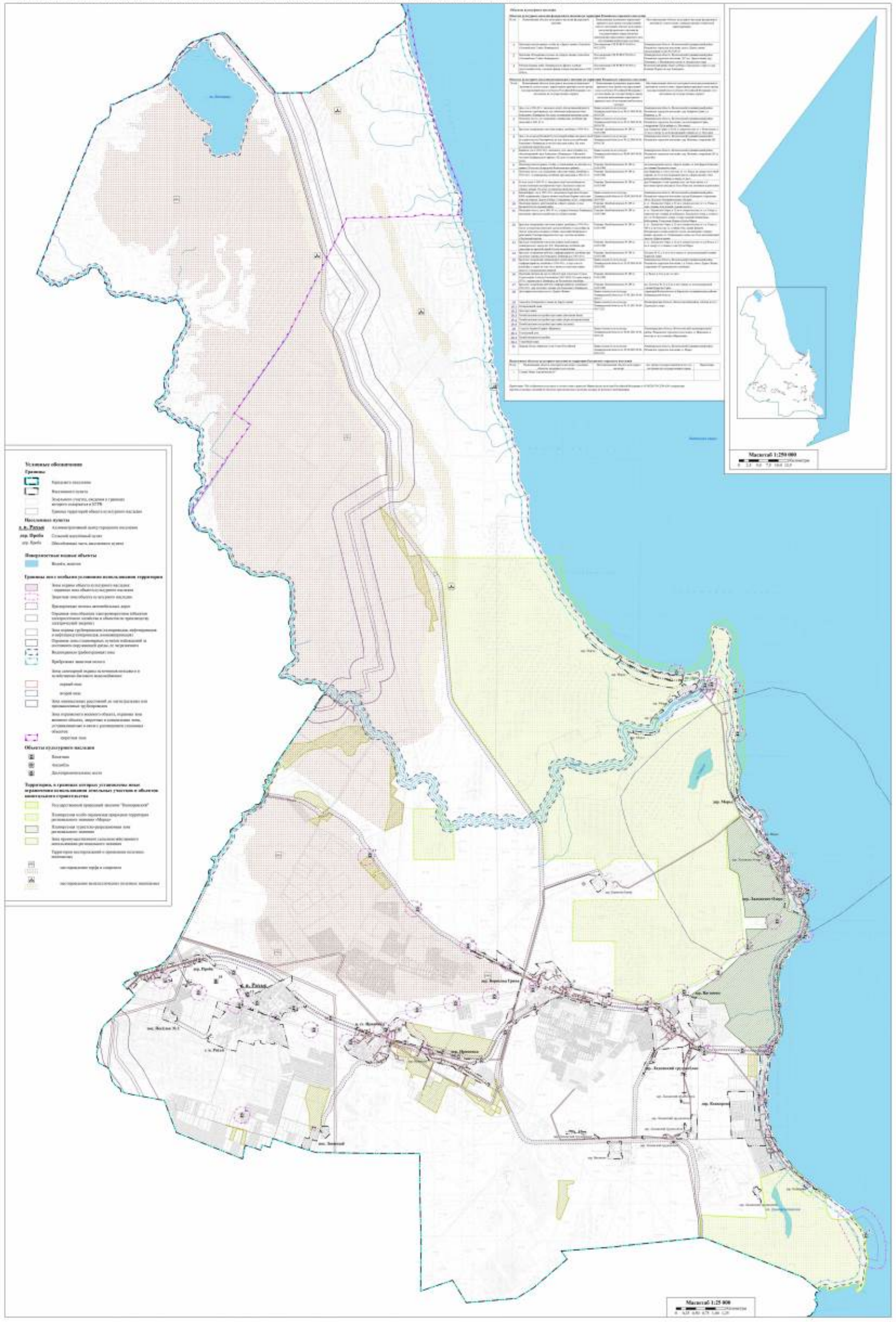

Приложение
к правилам землепользования и застройки
муниципального образования
«Рахьинское городское поселение»
Всеволожского муниципального района
Ленинградской области

Сведения о границах территориальных зон

ОПИСАНИЕ МЕСТОПОЛОЖЕНИЯ ГРАНИЦ

территориальная зона "Ж1 Зона застройки индивидуальными жилыми домами" муниципального образования «Рахьинское городское поселение» Всеволожского муниципального района Ленинградской области

(наименование объекта, местоположение границ которого описано (далее - объект))

Раздел 1

Сведения об объекте

№ п/п	Характеристики объекта	Описание характеристик
1	2	3
1.	Местоположение объекта	муниципальное образование «Рахьинское городское поселение» Всеволожского муниципального района Ленинградской области
2.	Площадь объекта +/- величина погрешности определения площади (Р +/- Дельта Р)	722,71 га +/- 0,09 га
3.	Иные характеристики объекта	-

Раздел 2

Сведения о местоположении границ объекта

1. Система координат МСК 47 зона 2

2. Сведения о характерных точках границ объекта

Обозначение характерных точек границ	Координаты, м		Метод определения координат характерной точки	Средняя квадратическая погрешность положения характерной точки (Mt), м	Описание обозначения точки на местности (при наличии)
	X	Y			
1	2	3	4	5	6
1	450299,82	2245422,68	Картометрический, 0,1	-	-
2	450177,35	2245441,92	Картометрический, 0,1	-	-
3	450179,02	2245433,08	Картометрический, 0,1	-	-
4	450176,05	2245432,49	Картометрический, 0,1	-	-
5	450176,11	2245422,05	Картометрический, 0,1	-	-
6	450155,28	2245418,17	Картометрический, 0,1	-	-
7	450139,70	2245414,85	Картометрический, 0,1	-	-
8	450136,06	2245432,22	Картометрический, 0,1	-	-
9	450157,54	2245439,14	Картометрический, 0,1	-	-
10	450170,38	2245442,68	Картометрический, 0,1	-	-
11	450165,82	2245443,41	Картометрический, 0,1	-	-
12	450158,56	2245444,56	Картометрический, 0,1	-	-
13	450095,95	2245454,55	Картометрический, 0,1	-	-
14	450088,58	2245455,73	Картометрический, 0,1	-	-
15	449978,23	2245343,17	Картометрический, 0,1	-	-
16	449995,87	2245333,50	Картометрический, 0,1	-	-
17	450006,81	2245327,44	Картометрический, 0,1	-	-
18	450006,56	2245321,57	Картометрический, 0,1	-	-
19	450014,85	2245303,75	Картометрический, 0,1	-	-
20	450016,60	2245303,74	Картометрический, 0,1	-	-
21	450019,11	2245303,95	Картометрический, 0,1	-	-
22	450041,42	2245308,25	Картометрический, 0,1	-	-
23	450057,39	2245299,40	Картометрический, 0,1	-	-
24	450066,14	2245299,91	Картометрический, 0,1	-	-
25	450066,13	2245294,55	Картометрический, 0,1	-	-
26	450127,48	2245260,56	Картометрический, 0,1	-	-
27	450148,23	2245249,55	Картометрический, 0,1	-	-
28	450149,68	2245249,83	Картометрический, 0,1	-	-
29	450213,28	2245262,11	Картометрический, 0,1	-	-
30	450262,46	2245268,77	Картометрический, 0,1	-	-
31	450284,92	2245271,19	Картометрический, 0,1	-	-
32	450284,43	2245275,19	Картометрический, 0,1	-	-
33	450276,66	2245294,27	Картометрический, 0,1	-	-
34	450265,21	2245309,35	Картометрический, 0,1	-	-
35	450264,06	2245314,06	Картометрический, 0,1	-	-
36	450263,59	2245314,00	Картометрический, 0,1	-	-
37	450261,35	2245313,79	Картометрический, 0,1	-	-
38	450260,67	2245313,69	Картометрический, 0,1	-	-
39	450254,02	2245320,03	Картометрический, 0,1	-	-

1	2	3	4	5	6
40	450253,78	2245320,96	Картометрический, 0,1	-	-
41	450252,47	2245326,13	Картометрический, 0,1	-	-
42	450250,80	2245332,76	Картометрический, 0,1	-	-
43	450250,07	2245334,35	Картометрический, 0,1	-	-
44	450250,00	2245334,46	Картометрический, 0,1	-	-
45	450249,77	2245334,98	Картометрический, 0,1	-	-
46	450249,74	2245335,03	Картометрический, 0,1	-	-
47	450246,92	2245344,94	Картометрический, 0,1	-	-
48	450245,96	2245348,16	Картометрический, 0,1	-	-
49	450263,60	2245353,46	Картометрический, 0,1	-	-
50	450296,01	2245359,85	Картометрический, 0,1	-	-
51	450296,23	2245363,35	Картометрический, 0,1	-	-
52	450296,74	2245371,05	Картометрический, 0,1	-	-
1	450299,82	2245422,68	Картометрический, 0,1	-	-
53	453841,74	2250606,11	Картометрический, 0,1	-	-
54	453841,50	2250560,40	Картометрический, 0,1	-	-
55	453860,59	2250553,16	Картометрический, 0,1	-	-
56	453871,83	2250553,36	Картометрический, 0,1	-	-
57	453874,55	2250554,39	Картометрический, 0,1	-	-
58	453881,27	2250570,94	Картометрический, 0,1	-	-
59	453886,24	2250585,80	Картометрический, 0,1	-	-
60	453895,18	2250603,32	Картометрический, 0,1	-	-
61	453907,28	2250632,99	Картометрический, 0,1	-	-
62	453931,53	2250660,82	Картометрический, 0,1	-	-
63	453964,44	2250680,50	Картометрический, 0,1	-	-
64	453977,87	2250686,63	Картометрический, 0,1	-	-
65	453983,56	2250717,36	Картометрический, 0,1	-	-
66	453967,14	2250740,42	Картометрический, 0,1	-	-
67	453955,38	2250747,83	Картометрический, 0,1	-	-
68	453952,89	2250752,56	Картометрический, 0,1	-	-
69	453858,40	2250687,91	Картометрический, 0,1	-	-
70	453852,50	2250670,16	Картометрический, 0,1	-	-
71	453852,00	2250660,06	Картометрический, 0,1	-	-
53	453841,74	2250606,11	Картометрический, 0,1	-	-
72	451553,39	2256594,75	Картометрический, 0,1	-	-
73	451529,43	2256574,04	Картометрический, 0,1	-	-
74	451515,92	2256568,99	Картометрический, 0,1	-	-
75	451502,01	2256564,70	Картометрический, 0,1	-	-
76	451481,07	2256561,52	Картометрический, 0,1	-	-
77	451483,70	2256537,06	Картометрический, 0,1	-	-
78	451504,21	2256540,09	Картометрический, 0,1	-	-
79	451504,63	2256535,30	Картометрический, 0,1	-	-
80	451544,87	2256540,70	Картометрический, 0,1	-	-
81	451544,54	2256545,55	Картометрический, 0,1	-	-
82	451601,47	2256552,11	Картометрический, 0,1	-	-
83	451596,33	2256587,83	Картометрический, 0,1	-	-
84	451588,95	2256595,28	Картометрический, 0,1	-	-
85	451588,14	2256605,13	Картометрический, 0,1	-	-
72	451553,39	2256594,75	Картометрический, 0,1	-	-
86	452629,48	2254304,97	Картометрический, 0,1	-	-

1	2	3	4	5	6
87	452621,33	2254334,90	Картометрический, 0,1	-	-
88	452609,74	2254374,93	Картометрический, 0,1	-	-
89	452591,03	2254421,13	Картометрический, 0,1	-	-
90	452590,36	2254422,26	Картометрический, 0,1	-	-
91	452570,31	2254455,98	Картометрический, 0,1	-	-
92	452565,05	2254464,82	Картометрический, 0,1	-	-
93	452547,06	2254494,86	Картометрический, 0,1	-	-
94	452536,62	2254508,51	Картометрический, 0,1	-	-
95	452519,15	2254531,33	Картометрический, 0,1	-	-
96	452511,23	2254541,16	Картометрический, 0,1	-	-
97	452499,65	2254555,52	Картометрический, 0,1	-	-
98	452467,08	2254597,51	Картометрический, 0,1	-	-
99	452465,93	2254598,94	Картометрический, 0,1	-	-
100	452436,17	2254635,87	Картометрический, 0,1	-	-
101	452435,79	2254636,34	Картометрический, 0,1	-	-
102	452429,34	2254645,03	Картометрический, 0,1	-	-
103	452421,01	2254656,25	Картометрический, 0,1	-	-
104	452420,04	2254657,56	Картометрический, 0,1	-	-
105	452407,43	2254671,15	Картометрический, 0,1	-	-
106	452398,82	2254682,21	Картометрический, 0,1	-	-
107	452395,37	2254680,12	Картометрический, 0,1	-	-
108	452373,19	2254707,98	Картометрический, 0,1	-	-
109	452353,06	2254737,48	Картометрический, 0,1	-	-
110	452342,40	2254759,02	Картометрический, 0,1	-	-
111	452336,46	2254773,18	Картометрический, 0,1	-	-
112	452322,65	2254804,66	Картометрический, 0,1	-	-
113	452320,71	2254807,20	Картометрический, 0,1	-	-
114	452317,09	2254811,96	Картометрический, 0,1	-	-
115	452296,30	2254859,35	Картометрический, 0,1	-	-
116	452270,82	2254858,49	Картометрический, 0,1	-	-
117	452240,04	2254854,67	Картометрический, 0,1	-	-
118	452249,69	2254825,82	Картометрический, 0,1	-	-
119	452254,60	2254811,15	Картометрический, 0,1	-	-
120	452266,61	2254775,32	Картометрический, 0,1	-	-
121	452280,32	2254734,35	Картометрический, 0,1	-	-
122	452292,83	2254704,65	Картометрический, 0,1	-	-
123	452285,38	2254695,75	Картометрический, 0,1	-	-
124	452285,48	2254643,19	Картометрический, 0,1	-	-
125	452285,48	2254639,68	Картометрический, 0,1	-	-
126	452268,57	2254637,47	Картометрический, 0,1	-	-
127	452235,24	2254624,57	Картометрический, 0,1	-	-
128	452167,68	2254580,54	Картометрический, 0,1	-	-
129	452165,71	2254583,56	Картометрический, 0,1	-	-
130	452164,63	2254585,23	Картометрический, 0,1	-	-
131	452160,12	2254593,19	Картометрический, 0,1	-	-
132	452157,04	2254597,46	Картометрический, 0,1	-	-
133	452148,86	2254605,51	Картометрический, 0,1	-	-
134	452108,99	2254589,66	Картометрический, 0,1	-	-
135	452086,53	2254671,26	Картометрический, 0,1	-	-
136	452051,62	2254655,94	Картометрический, 0,1	-	-

1	2	3	4	5	6
137	452048,81	2254654,88	Картометрический, 0,1	-	-
138	452047,03	2254654,07	Картометрический, 0,1	-	-
139	452029,18	2254693,29	Картометрический, 0,1	-	-
140	452022,53	2254707,90	Картометрический, 0,1	-	-
141	452021,13	2254706,55	Картометрический, 0,1	-	-
142	452000,93	2254687,11	Картометрический, 0,1	-	-
143	451999,11	2254686,48	Картометрический, 0,1	-	-
144	451989,93	2254683,28	Картометрический, 0,1	-	-
145	451993,16	2254674,83	Картометрический, 0,1	-	-
146	451965,42	2254657,14	Картометрический, 0,1	-	-
147	451940,56	2254641,29	Картометрический, 0,1	-	-
148	451931,69	2254561,57	Картометрический, 0,1	-	-
149	451921,49	2254469,87	Картометрический, 0,1	-	-
150	451970,31	2254471,53	Картометрический, 0,1	-	-
151	451964,67	2254488,83	Картометрический, 0,1	-	-
152	451983,70	2254495,02	Картометрический, 0,1	-	-
153	452001,06	2254500,69	Картометрический, 0,1	-	-
154	452029,58	2254509,98	Картометрический, 0,1	-	-
155	452045,27	2254473,03	Картометрический, 0,1	-	-
156	452070,06	2254483,21	Картометрический, 0,1	-	-
157	452072,55	2254478,75	Картометрический, 0,1	-	-
158	452096,04	2254488,90	Картометрический, 0,1	-	-
159	452094,57	2254492,41	Картометрический, 0,1	-	-
160	452121,36	2254503,67	Картометрический, 0,1	-	-
161	452132,94	2254506,34	Картометрический, 0,1	-	-
162	452160,74	2254518,20	Картометрический, 0,1	-	-
163	452272,20	2254568,46	Картометрический, 0,1	-	-
164	452299,82	2254559,69	Картометрический, 0,1	-	-
165	452348,22	2254591,93	Картометрический, 0,1	-	-
166	452354,23	2254592,10	Картометрический, 0,1	-	-
167	452362,02	2254594,61	Картометрический, 0,1	-	-
168	452362,10	2254594,64	Картометрический, 0,1	-	-
169	452370,49	2254597,35	Картометрический, 0,1	-	-
170	452362,00	2254574,98	Картометрический, 0,1	-	-
171	452377,12	2254569,72	Картометрический, 0,1	-	-
172	452393,94	2254460,95	Картометрический, 0,1	-	-
173	452537,37	2254343,09	Картометрический, 0,1	-	-
174	452276,57	2253979,57	Картометрический, 0,1	-	-
175	452276,38	2253978,34	Картометрический, 0,1	-	-
176	452271,21	2253973,63	Картометрический, 0,1	-	-
177	452253,92	2253831,75	Картометрический, 0,1	-	-
178	452252,67	2253831,12	Картометрический, 0,1	-	-
179	452255,94	2253827,09	Картометрический, 0,1	-	-
180	452229,76	2253825,25	Картометрический, 0,1	-	-
181	452230,25	2253819,79	Картометрический, 0,1	-	-
182	452157,67	2253783,10	Картометрический, 0,1	-	-
183	452132,77	2253780,40	Картометрический, 0,1	-	-
184	452100,69	2253762,46	Картометрический, 0,1	-	-
185	452063,82	2253747,32	Картометрический, 0,1	-	-
186	452063,14	2253747,05	Картометрический, 0,1	-	-

1	2	3	4	5	6
187	452061,94	2253746,56	Картометрический, 0,1	-	-
188	452051,52	2253770,13	Картометрический, 0,1	-	-
189	452049,97	2253771,45	Картометрический, 0,1	-	-
190	452013,00	2253767,45	Картометрический, 0,1	-	-
191	452002,87	2253763,86	Картометрический, 0,1	-	-
192	451957,56	2253747,73	Картометрический, 0,1	-	-
193	451952,07	2253760,05	Картометрический, 0,1	-	-
194	451938,30	2253753,94	Картометрический, 0,1	-	-
195	451937,88	2253755,28	Картометрический, 0,1	-	-
196	451934,37	2253753,90	Картометрический, 0,1	-	-
197	451939,36	2253739,63	Картометрический, 0,1	-	-
198	451917,33	2253732,15	Картометрический, 0,1	-	-
199	451925,89	2253697,95	Картометрический, 0,1	-	-
200	451905,27	2253694,23	Картометрический, 0,1	-	-
201	451890,00	2253625,77	Картометрический, 0,1	-	-
202	451894,58	2253612,66	Картометрический, 0,1	-	-
203	451886,21	2253604,23	Картометрический, 0,1	-	-
204	451902,11	2253583,98	Картометрический, 0,1	-	-
205	451904,06	2253585,55	Картометрический, 0,1	-	-
206	451907,40	2253578,67	Картометрический, 0,1	-	-
207	451964,28	2253606,87	Картометрический, 0,1	-	-
208	451994,81	2253620,59	Картометрический, 0,1	-	-
209	452017,30	2253632,43	Картометрический, 0,1	-	-
210	452077,58	2253664,17	Картометрический, 0,1	-	-
211	452143,49	2253693,13	Картометрический, 0,1	-	-
212	452137,56	2253696,29	Картометрический, 0,1	-	-
213	452142,56	2253703,73	Картометрический, 0,1	-	-
214	452148,06	2253706,09	Картометрический, 0,1	-	-
215	452154,61	2253701,49	Картометрический, 0,1	-	-
216	452149,19	2253692,65	Картометрический, 0,1	-	-
217	452154,86	2253695,14	Картометрический, 0,1	-	-
218	452156,28	2253699,06	Картометрический, 0,1	-	-
219	452183,42	2253714,15	Картометрический, 0,1	-	-
220	452207,21	2253729,58	Картометрический, 0,1	-	-
221	452218,24	2253738,79	Картометрический, 0,1	-	-
222	452233,10	2253754,50	Картометрический, 0,1	-	-
223	452249,48	2253779,61	Картометрический, 0,1	-	-
224	452259,72	2253797,16	Картометрический, 0,1	-	-
225	452262,08	2253801,21	Картометрический, 0,1	-	-
226	452270,89	2253815,62	Картометрический, 0,1	-	-
227	452291,23	2253850,06	Картометрический, 0,1	-	-
228	452304,60	2253872,72	Картометрический, 0,1	-	-
229	452300,00	2253875,43	Картометрический, 0,1	-	-
230	452331,33	2253929,48	Картометрический, 0,1	-	-
231	452346,16	2253955,55	Картометрический, 0,1	-	-
232	452365,45	2253985,07	Картометрический, 0,1	-	-
233	452398,00	2254029,12	Картометрический, 0,1	-	-
234	452415,86	2254053,30	Картометрический, 0,1	-	-
235	452435,25	2254076,19	Картометрический, 0,1	-	-
236	452589,93	2254257,59	Картометрический, 0,1	-	-

1	2	3	4	5	6
237	452591,88	2254254,35	Картометрический, 0,1	-	-
238	452614,52	2254280,33	Картометрический, 0,1	-	-
239	452619,44	2254288,95	Картометрический, 0,1	-	-
240	452624,55	2254303,93	Картометрический, 0,1	-	-
241	452624,42	2254295,25	Картометрический, 0,1	-	-
242	452628,96	2254301,34	Картометрический, 0,1	-	-
86	452629,48	2254304,97	Картометрический, 0,1	-	-
243	451951,36	2253618,36	Картометрический, 0,1	-	-
244	451934,23	2253639,19	Картометрический, 0,1	-	-
245	451950,77	2253652,15	Картометрический, 0,1	-	-
246	451956,93	2253647,90	Картометрический, 0,1	-	-
247	451962,80	2253628,72	Картометрический, 0,1	-	-
243	451951,36	2253618,36	Картометрический, 0,1	-	-
248	452448,33	2254450,21	Картометрический, 0,1	-	-
249	452437,77	2254459,25	Картометрический, 0,1	-	-
250	452451,41	2254469,92	Картометрический, 0,1	-	-
251	452449,96	2254472,09	Картометрический, 0,1	-	-
252	452461,22	2254478,00	Картометрический, 0,1	-	-
253	452468,44	2254462,58	Картометрический, 0,1	-	-
248	452448,33	2254450,21	Картометрический, 0,1	-	-
254	448731,51	2256372,41	Картометрический, 0,1	-	-
255	448678,92	2256403,76	Картометрический, 0,1	-	-
256	448682,40	2256419,01	Картометрический, 0,1	-	-
257	448688,43	2256428,47	Картометрический, 0,1	-	-
258	448688,28	2256438,61	Картометрический, 0,1	-	-
259	448683,82	2256450,63	Картометрический, 0,1	-	-
260	448674,43	2256453,23	Картометрический, 0,1	-	-
261	448662,73	2256453,06	Картометрический, 0,1	-	-
262	448654,16	2256452,55	Картометрический, 0,1	-	-
263	448642,77	2256449,11	Картометрический, 0,1	-	-
264	448641,50	2256445,68	Картометрический, 0,1	-	-
265	448640,09	2256441,91	Картометрический, 0,1	-	-
266	448637,02	2256433,67	Картометрический, 0,1	-	-
267	448631,26	2256418,20	Картометрический, 0,1	-	-
268	448623,69	2256413,71	Картометрический, 0,1	-	-
269	448618,20	2256412,87	Картометрический, 0,1	-	-
270	448588,74	2256422,02	Картометрический, 0,1	-	-
271	448565,72	2256400,15	Картометрический, 0,1	-	-
272	448556,87	2256396,98	Картометрический, 0,1	-	-
273	448543,10	2256392,04	Картометрический, 0,1	-	-
274	448515,50	2256397,03	Картометрический, 0,1	-	-
275	448502,65	2256401,56	Картометрический, 0,1	-	-
276	448481,22	2256409,11	Картометрический, 0,1	-	-
277	448450,45	2256426,62	Картометрический, 0,1	-	-
278	448443,17	2256432,46	Картометрический, 0,1	-	-
279	448433,27	2256440,40	Картометрический, 0,1	-	-
280	448415,97	2256450,68	Картометрический, 0,1	-	-
281	448394,05	2256457,00	Картометрический, 0,1	-	-
282	448371,40	2256459,40	Картометрический, 0,1	-	-
283	448366,44	2256459,33	Картометрический, 0,1	-	-

1	2	3	4	5	6
284	448339,05	2256458,93	Картометрический, 0,1	-	-
285	448360,67	2256445,99	Картометрический, 0,1	-	-
286	448368,89	2256440,96	Картометрический, 0,1	-	-
287	448394,90	2256425,04	Картометрический, 0,1	-	-
288	448422,46	2256405,94	Картометрический, 0,1	-	-
289	448445,38	2256384,82	Картометрический, 0,1	-	-
290	448452,80	2256379,81	Картометрический, 0,1	-	-
291	448467,43	2256369,94	Картометрический, 0,1	-	-
292	448520,00	2256346,91	Картометрический, 0,1	-	-
293	448540,03	2256336,67	Картометрический, 0,1	-	-
294	448549,52	2256327,84	Картометрический, 0,1	-	-
295	448544,84	2256300,48	Картометрический, 0,1	-	-
296	448559,76	2256293,29	Картометрический, 0,1	-	-
297	448579,22	2256293,23	Картометрический, 0,1	-	-
298	448597,14	2256289,48	Картометрический, 0,1	-	-
299	448604,08	2256274,82	Картометрический, 0,1	-	-
300	448610,79	2256269,46	Картометрический, 0,1	-	-
301	448616,90	2256266,40	Картометрический, 0,1	-	-
302	448622,17	2256263,77	Картометрический, 0,1	-	-
303	448630,92	2256251,81	Картометрический, 0,1	-	-
304	448635,39	2256239,40	Картометрический, 0,1	-	-
305	448639,72	2256236,34	Картометрический, 0,1	-	-
306	448645,24	2256235,59	Картометрический, 0,1	-	-
307	448647,27	2256235,31	Картометрический, 0,1	-	-
308	448650,06	2256237,68	Картометрический, 0,1	-	-
309	448653,31	2256240,44	Картометрический, 0,1	-	-
310	448653,22	2256247,06	Картометрический, 0,1	-	-
311	448649,74	2256271,97	Картометрический, 0,1	-	-
312	448644,46	2256287,65	Картометрический, 0,1	-	-
313	448664,46	2256286,09	Картометрический, 0,1	-	-
314	448681,13	2256280,80	Картометрический, 0,1	-	-
315	448681,21	2256277,77	Картометрический, 0,1	-	-
316	448681,26	2256275,93	Картометрический, 0,1	-	-
317	448681,37	2256268,52	Картометрический, 0,1	-	-
318	448688,06	2256264,33	Картометрический, 0,1	-	-
319	448706,55	2256252,51	Картометрический, 0,1	-	-
320	448720,61	2256251,15	Картометрический, 0,1	-	-
321	448732,29	2256252,10	Картометрический, 0,1	-	-
322	448733,33	2256261,08	Картометрический, 0,1	-	-
323	448731,64	2256270,41	Картометрический, 0,1	-	-
324	448726,86	2256277,36	Картометрический, 0,1	-	-
325	448724,39	2256286,29	Картометрический, 0,1	-	-
326	448725,43	2256295,67	Картометрический, 0,1	-	-
327	448729,60	2256303,91	Картометрический, 0,1	-	-
328	448732,29	2256309,97	Картометрический, 0,1	-	-
329	448734,13	2256314,12	Картометрический, 0,1	-	-
330	448735,73	2256318,00	Картометрический, 0,1	-	-
331	448737,52	2256322,35	Картометрический, 0,1	-	-
332	448744,08	2256327,12	Картометрический, 0,1	-	-
333	448749,13	2256328,14	Картометрический, 0,1	-	-

1	2	3	4	5	6
334	448754,57	2256329,23	Картометрический, 0,1	-	-
335	448760,39	2256331,26	Картометрический, 0,1	-	-
336	448763,41	2256338,32	Картометрический, 0,1	-	-
337	448760,58	2256345,69	Картометрический, 0,1	-	-
338	448756,57	2256352,06	Картометрический, 0,1	-	-
339	448754,99	2256354,57	Картометрический, 0,1	-	-
340	448751,12	2256359,09	Картометрический, 0,1	-	-
341	448745,08	2256366,13	Картометрический, 0,1	-	-
342	448739,91	2256372,68	Картометрический, 0,1	-	-
254	448731,51	2256372,41	Картометрический, 0,1	-	-
343	452949,35	2247352,91	Картометрический, 0,1	-	-
344	452888,96	2247305,65	Картометрический, 0,1	-	-
345	452883,36	2247296,70	Картометрический, 0,1	-	-
346	452884,20	2247278,25	Картометрический, 0,1	-	-
347	452899,58	2247236,86	Картометрический, 0,1	-	-
348	452899,68	2247236,50	Картометрический, 0,1	-	-
349	452896,17	2247235,65	Картометрический, 0,1	-	-
350	452837,89	2247221,56	Картометрический, 0,1	-	-
351	452804,87	2247213,61	Картометрический, 0,1	-	-
352	452804,13	2247205,26	Картометрический, 0,1	-	-
353	452803,73	2247184,06	Картометрический, 0,1	-	-
354	452804,19	2247166,83	Картометрический, 0,1	-	-
355	452783,99	2247149,04	Картометрический, 0,1	-	-
356	452772,83	2247137,57	Картометрический, 0,1	-	-
357	452761,07	2247135,67	Картометрический, 0,1	-	-
358	452759,44	2247135,40	Картометрический, 0,1	-	-
359	452756,67	2247134,96	Картометрический, 0,1	-	-
360	452751,19	2247154,23	Картометрический, 0,1	-	-
361	452748,35	2247153,67	Картометрический, 0,1	-	-
362	452740,54	2247152,12	Картометрический, 0,1	-	-
363	452729,13	2247147,96	Картометрический, 0,1	-	-
364	452715,26	2247147,49	Картометрический, 0,1	-	-
365	452700,61	2247147,59	Картометрический, 0,1	-	-
366	452699,41	2247185,75	Картометрический, 0,1	-	-
367	452686,97	2247185,08	Картометрический, 0,1	-	-
368	452670,89	2247184,23	Картометрический, 0,1	-	-
369	452671,75	2247163,48	Картометрический, 0,1	-	-
370	452653,94	2247163,73	Картометрический, 0,1	-	-
371	452638,17	2247163,95	Картометрический, 0,1	-	-
372	452639,20	2247151,97	Картометрический, 0,1	-	-
373	452641,36	2247130,74	Картометрический, 0,1	-	-
374	452612,87	2247118,33	Картометрический, 0,1	-	-
375	452626,11	2247037,66	Картометрический, 0,1	-	-
376	452626,63	2247034,49	Картометрический, 0,1	-	-
377	452597,56	2247030,45	Картометрический, 0,1	-	-
378	452518,93	2247020,05	Картометрический, 0,1	-	-
379	452519,91	2247016,23	Картометрический, 0,1	-	-
380	452520,88	2247012,46	Картометрический, 0,1	-	-
381	452528,73	2246979,10	Картометрический, 0,1	-	-
382	452536,97	2246944,08	Картометрический, 0,1	-	-

1	2	3	4	5	6
383	452544,52	2246912,02	Картометрический, 0,1	-	-
384	452557,08	2246858,33	Картометрический, 0,1	-	-
385	452557,77	2246854,69	Картометрический, 0,1	-	-
386	452562,48	2246830,52	Картометрический, 0,1	-	-
387	452569,18	2246803,42	Картометрический, 0,1	-	-
388	452579,28	2246767,55	Картометрический, 0,1	-	-
389	452584,53	2246741,38	Картометрический, 0,1	-	-
390	452598,28	2246741,91	Картометрический, 0,1	-	-
391	452605,80	2246743,24	Картометрический, 0,1	-	-
392	452635,54	2246747,22	Картометрический, 0,1	-	-
393	452641,54	2246748,35	Картометрический, 0,1	-	-
394	452644,45	2246748,80	Картометрический, 0,1	-	-
395	452655,13	2246750,47	Картометрический, 0,1	-	-
396	452651,98	2246779,86	Картометрический, 0,1	-	-
397	452660,73	2246793,04	Картометрический, 0,1	-	-
398	452670,52	2246792,97	Картометрический, 0,1	-	-
399	452672,40	2246810,61	Картометрический, 0,1	-	-
400	452706,15	2246864,81	Картометрический, 0,1	-	-
401	452688,75	2246866,22	Картометрический, 0,1	-	-
402	452674,98	2246880,91	Картометрический, 0,1	-	-
403	452687,52	2246901,42	Картометрический, 0,1	-	-
404	452694,92	2246923,09	Картометрический, 0,1	-	-
405	452704,27	2246924,44	Картометрический, 0,1	-	-
406	452717,05	2246918,28	Картометрический, 0,1	-	-
407	452720,68	2246916,54	Картометрический, 0,1	-	-
408	452723,27	2246918,01	Картометрический, 0,1	-	-
409	452734,31	2246924,28	Картометрический, 0,1	-	-
410	452753,60	2246921,86	Картометрический, 0,1	-	-
411	452753,84	2246945,41	Картометрический, 0,1	-	-
412	452754,04	2246965,26	Картометрический, 0,1	-	-
413	452731,02	2246968,81	Картометрический, 0,1	-	-
414	452725,19	2246969,71	Картометрический, 0,1	-	-
415	452728,91	2247036,10	Картометрический, 0,1	-	-
416	452748,80	2247065,27	Картометрический, 0,1	-	-
417	452770,05	2247087,88	Картометрический, 0,1	-	-
418	452808,20	2247104,15	Картометрический, 0,1	-	-
419	452846,45	2247119,42	Картометрический, 0,1	-	-
420	452854,02	2247126,77	Картометрический, 0,1	-	-
421	452856,42	2247123,69	Картометрический, 0,1	-	-
422	452895,34	2247073,60	Картометрический, 0,1	-	-
423	452896,50	2247070,64	Картометрический, 0,1	-	-
424	452966,67	2247132,86	Картометрический, 0,1	-	-
425	452969,05	2247134,91	Картометрический, 0,1	-	-
426	453049,63	2247201,97	Картометрический, 0,1	-	-
427	453050,91	2247204,35	Картометрический, 0,1	-	-
428	453051,62	2247236,88	Картометрический, 0,1	-	-
429	452975,28	2247311,05	Картометрический, 0,1	-	-
430	452968,53	2247316,96	Картометрический, 0,1	-	-
431	452958,85	2247370,24	Картометрический, 0,1	-	-
432	452958,02	2247367,45	Картометрический, 0,1	-	-

1	2	3	4	5	6
343	452949,35	2247352,91	Картометрический, 0,1	-	-
433	452672,91	2246878,70	Картометрический, 0,1	-	-
434	452675,40	2246877,80	Картометрический, 0,1	-	-
435	452674,48	2246875,31	Картометрический, 0,1	-	-
436	452672,00	2246876,22	Картометрический, 0,1	-	-
433	452672,91	2246878,70	Картометрический, 0,1	-	-
437	452599,41	2246903,88	Картометрический, 0,1	-	-
438	452596,94	2246904,78	Картометрический, 0,1	-	-
439	452597,86	2246907,26	Картометрический, 0,1	-	-
440	452600,34	2246906,38	Картометрический, 0,1	-	-
437	452599,41	2246903,88	Картометрический, 0,1	-	-
441	452290,21	2254886,70	Картометрический, 0,1	-	-
442	452285,50	2254885,07	Картометрический, 0,1	-	-
443	452270,97	2254916,80	Картометрический, 0,1	-	-
444	452269,26	2254916,40	Картометрический, 0,1	-	-
445	452259,95	2254914,44	Картометрический, 0,1	-	-
446	452229,79	2254908,07	Картометрический, 0,1	-	-
447	452227,00	2254907,83	Картометрический, 0,1	-	-
448	452235,59	2254871,02	Картометрический, 0,1	-	-
449	452241,88	2254870,68	Картометрический, 0,1	-	-
450	452269,29	2254873,19	Картометрический, 0,1	-	-
451	452289,13	2254873,36	Картометрический, 0,1	-	-
452	452290,22	2254873,46	Картометрический, 0,1	-	-
453	452286,64	2254881,75	Картометрический, 0,1	-	-
454	452291,35	2254883,36	Картометрический, 0,1	-	-
441	452290,21	2254886,70	Картометрический, 0,1	-	-
455	448790,41	2257690,42	Картометрический, 0,1	-	-
456	448782,23	2257719,98	Картометрический, 0,1	-	-
457	448788,09	2257733,55	Картометрический, 0,1	-	-
458	448782,54	2257738,15	Картометрический, 0,1	-	-
459	448776,10	2257731,43	Картометрический, 0,1	-	-
460	448761,76	2257711,95	Картометрический, 0,1	-	-
461	448770,27	2257708,64	Картометрический, 0,1	-	-
462	448781,74	2257688,77	Картометрический, 0,1	-	-
463	448785,21	2257692,57	Картометрический, 0,1	-	-
464	448787,67	2257691,55	Картометрический, 0,1	-	-
455	448790,41	2257690,42	Картометрический, 0,1	-	-
465	448833,90	2257625,59	Картометрический, 0,1	-	-
466	448830,51	2257623,00	Картометрический, 0,1	-	-
467	448831,13	2257621,73	Картометрический, 0,1	-	-
468	448808,40	2257614,43	Картометрический, 0,1	-	-
469	448802,88	2257623,80	Картометрический, 0,1	-	-
470	448802,53	2257626,47	Картометрический, 0,1	-	-
471	448800,95	2257638,43	Картометрический, 0,1	-	-
472	448800,53	2257640,14	Картометрический, 0,1	-	-
473	448801,47	2257641,47	Картометрический, 0,1	-	-
474	448806,42	2257644,67	Картометрический, 0,1	-	-
475	448808,82	2257646,22	Картометрический, 0,1	-	-
476	448810,86	2257647,54	Картометрический, 0,1	-	-
477	448817,69	2257652,26	Картометрический, 0,1	-	-

1	2	3	4	5	6
478	448812,08	2257661,50	Картометрический, 0,1	-	-
479	448808,72	2257659,37	Картометрический, 0,1	-	-
480	448782,62	2257655,86	Картометрический, 0,1	-	-
481	448778,56	2257655,31	Картометрический, 0,1	-	-
482	448747,38	2257651,11	Картометрический, 0,1	-	-
483	448745,96	2257659,04	Картометрический, 0,1	-	-
484	448702,83	2257650,07	Картометрический, 0,1	-	-
485	448712,19	2257643,63	Картометрический, 0,1	-	-
486	448714,23	2257639,00	Картометрический, 0,1	-	-
487	448727,43	2257618,29	Картометрический, 0,1	-	-
488	448774,76	2257629,77	Картометрический, 0,1	-	-
489	448789,04	2257608,23	Картометрический, 0,1	-	-
490	448803,74	2257589,58	Картометрический, 0,1	-	-
491	448810,49	2257584,58	Картометрический, 0,1	-	-
492	448821,34	2257558,25	Картометрический, 0,1	-	-
493	448860,80	2257587,77	Картометрический, 0,1	-	-
465	448833,90	2257625,59	Картометрический, 0,1	-	-
494	453415,75	2242817,69	Картометрический, 0,1	-	-
495	453367,24	2242797,93	Картометрический, 0,1	-	-
496	453363,56	2242796,43	Картометрический, 0,1	-	-
497	453340,97	2242857,30	Картометрический, 0,1	-	-
498	453318,03	2242934,41	Картометрический, 0,1	-	-
499	453326,32	2242950,17	Картометрический, 0,1	-	-
500	453324,78	2242953,99	Картометрический, 0,1	-	-
501	453315,55	2242976,94	Картометрический, 0,1	-	-
502	453301,55	2243018,20	Картометрический, 0,1	-	-
503	453291,70	2243047,25	Картометрический, 0,1	-	-
504	453283,50	2243071,45	Картометрический, 0,1	-	-
505	453275,66	2243092,79	Картометрический, 0,1	-	-
506	453259,53	2243129,26	Картометрический, 0,1	-	-
507	453285,74	2243148,08	Картометрический, 0,1	-	-
508	453306,53	2243159,49	Картометрический, 0,1	-	-
509	453304,67	2243164,99	Картометрический, 0,1	-	-
510	453315,41	2243172,13	Картометрический, 0,1	-	-
511	453313,23	2243175,32	Картометрический, 0,1	-	-
512	453311,07	2243178,51	Картометрический, 0,1	-	-
513	453302,10	2243172,58	Картометрический, 0,1	-	-
514	453301,81	2243173,45	Картометрический, 0,1	-	-
515	453297,19	2243187,23	Картометрический, 0,1	-	-
516	453325,30	2243206,57	Картометрический, 0,1	-	-
517	453293,04	2243304,07	Картометрический, 0,1	-	-
518	453287,03	2243314,21	Картометрический, 0,1	-	-
519	453275,77	2243319,46	Картометрический, 0,1	-	-
520	453267,51	2243319,84	Картометрический, 0,1	-	-
521	453252,12	2243318,71	Картометрический, 0,1	-	-
522	453197,28	2243492,56	Картометрический, 0,1	-	-
523	453195,02	2243491,88	Картометрический, 0,1	-	-
524	453116,27	2243484,22	Картометрический, 0,1	-	-
525	453128,05	2243365,91	Картометрический, 0,1	-	-
526	453125,71	2243365,57	Картометрический, 0,1	-	-

1	2	3	4	5	6
527	453103,91	2243362,41	Картометрический, 0,1	-	-
528	453103,66	2243362,38	Картометрический, 0,1	-	-
529	453070,61	2243357,24	Картометрический, 0,1	-	-
530	453026,65	2243351,04	Картометрический, 0,1	-	-
531	453002,45	2243357,91	Картометрический, 0,1	-	-
532	452994,65	2243358,54	Картометрический, 0,1	-	-
533	452986,57	2243363,46	Картометрический, 0,1	-	-
534	452979,23	2243368,17	Картометрический, 0,1	-	-
535	453013,66	2243500,82	Картометрический, 0,1	-	-
536	452967,37	2243512,17	Картометрический, 0,1	-	-
537	452967,40	2243512,28	Картометрический, 0,1	-	-
538	452968,79	2243517,62	Картометрический, 0,1	-	-
539	452958,84	2243520,26	Картометрический, 0,1	-	-
540	452925,94	2243528,83	Картометрический, 0,1	-	-
541	452928,37	2243536,57	Картометрический, 0,1	-	-
542	452922,77	2243538,08	Картометрический, 0,1	-	-
543	452943,67	2243601,83	Картометрический, 0,1	-	-
544	452949,62	2243619,97	Картометрический, 0,1	-	-
545	452998,18	2243774,06	Картометрический, 0,1	-	-
546	452998,94	2243789,83	Картометрический, 0,1	-	-
547	452991,80	2243817,98	Картометрический, 0,1	-	-
548	452979,42	2243837,50	Картометрический, 0,1	-	-
549	452984,78	2243839,17	Картометрический, 0,1	-	-
550	453040,09	2243855,38	Картометрический, 0,1	-	-
551	453093,80	2243884,70	Картометрический, 0,1	-	-
552	453065,37	2243960,16	Картометрический, 0,1	-	-
553	453057,38	2243981,40	Картометрический, 0,1	-	-
554	453050,98	2244003,76	Картометрический, 0,1	-	-
555	453044,06	2244027,25	Картометрический, 0,1	-	-
556	453044,86	2244027,57	Картометрический, 0,1	-	-
557	453030,34	2244069,08	Картометрический, 0,1	-	-
558	453030,28	2244069,21	Картометрический, 0,1	-	-
559	453039,49	2244074,22	Картометрический, 0,1	-	-
560	453043,64	2244083,82	Картометрический, 0,1	-	-
561	453036,07	2244100,31	Картометрический, 0,1	-	-
562	453030,57	2244107,17	Картометрический, 0,1	-	-
563	452973,10	2244181,20	Картометрический, 0,1	-	-
564	452874,21	2244136,49	Картометрический, 0,1	-	-
565	452867,02	2244163,18	Картометрический, 0,1	-	-
566	452870,15	2244182,96	Картометрический, 0,1	-	-
567	452880,30	2244268,39	Картометрический, 0,1	-	-
568	452491,75	2244362,94	Картометрический, 0,1	-	-
569	452424,23	2244381,94	Картометрический, 0,1	-	-
570	452423,02	2244376,62	Картометрический, 0,1	-	-
571	452414,49	2244378,59	Картометрический, 0,1	-	-
572	452415,76	2244384,20	Картометрический, 0,1	-	-
573	452388,86	2244391,90	Картометрический, 0,1	-	-
574	452387,86	2244392,18	Картометрический, 0,1	-	-
575	452379,88	2244392,07	Картометрический, 0,1	-	-
576	452367,96	2244397,43	Картометрический, 0,1	-	-

1	2	3	4	5	6
577	452353,80	2244401,12	Картометрический, 0,1	-	-
578	452287,52	2244411,44	Картометрический, 0,1	-	-
579	452340,51	2244272,57	Картометрический, 0,1	-	-
580	452345,34	2244259,91	Картометрический, 0,1	-	-
581	452401,51	2244112,69	Картометрический, 0,1	-	-
582	452422,00	2244058,98	Картометрический, 0,1	-	-
583	452416,00	2244055,38	Картометрический, 0,1	-	-
584	452378,82	2244042,44	Картометрический, 0,1	-	-
585	452389,15	2244013,09	Картометрический, 0,1	-	-
586	452399,36	2243984,75	Картометрический, 0,1	-	-
587	452409,41	2243947,51	Картометрический, 0,1	-	-
588	452435,37	2243849,18	Картометрический, 0,1	-	-
589	452432,64	2243844,75	Картометрический, 0,1	-	-
590	452420,69	2243825,36	Картометрический, 0,1	-	-
591	452431,06	2243827,42	Картометрический, 0,1	-	-
592	452472,85	2243704,87	Картометрический, 0,1	-	-
593	452507,32	2243620,60	Картометрический, 0,1	-	-
594	452506,43	2243607,71	Картометрический, 0,1	-	-
595	452601,16	2243360,59	Картометрический, 0,1	-	-
596	452487,15	2242976,88	Картометрический, 0,1	-	-
597	452245,58	2242908,86	Картометрический, 0,1	-	-
598	452264,09	2242825,35	Картометрический, 0,1	-	-
599	452264,75	2242823,19	Картометрический, 0,1	-	-
600	452280,16	2242825,43	Картометрический, 0,1	-	-
601	452280,44	2242821,43	Картометрический, 0,1	-	-
602	452265,92	2242819,32	Картометрический, 0,1	-	-
603	452268,37	2242811,27	Картометрический, 0,1	-	-
604	452268,52	2242810,92	Картометрический, 0,1	-	-
605	452280,68	2242811,28	Картометрический, 0,1	-	-
606	452280,92	2242797,29	Картометрический, 0,1	-	-
607	452320,15	2242783,80	Картометрический, 0,1	-	-
608	452344,99	2242712,55	Картометрический, 0,1	-	-
609	452335,88	2242686,04	Картометрический, 0,1	-	-
610	452335,10	2242683,77	Картометрический, 0,1	-	-
611	452357,76	2242675,92	Картометрический, 0,1	-	-
612	452419,54	2242498,77	Картометрический, 0,1	-	-
613	452567,56	2242462,80	Картометрический, 0,1	-	-
614	452570,90	2242474,41	Картометрический, 0,1	-	-
615	452579,49	2242472,37	Картометрический, 0,1	-	-
616	452583,30	2242471,47	Картометрический, 0,1	-	-
617	452584,59	2242471,16	Картометрический, 0,1	-	-
618	452593,07	2242468,24	Картометрический, 0,1	-	-
619	452641,57	2242451,56	Картометрический, 0,1	-	-
620	452651,73	2242448,07	Картометрический, 0,1	-	-
621	452528,01	2242320,74	Картометрический, 0,1	-	-
622	452550,31	2242319,13	Картометрический, 0,1	-	-
623	452567,59	2242317,88	Картометрический, 0,1	-	-
624	452592,21	2242325,57	Картометрический, 0,1	-	-
625	452603,72	2242329,16	Картометрический, 0,1	-	-
626	452610,35	2242331,23	Картометрический, 0,1	-	-

1	2	3	4	5	6
627	452670,41	2242372,14	Картометрический, 0,1	-	-
628	452732,28	2242426,40	Картометрический, 0,1	-	-
629	452803,84	2242496,35	Картометрический, 0,1	-	-
630	452955,07	2242637,48	Картометрический, 0,1	-	-
631	453042,10	2242702,83	Картометрический, 0,1	-	-
632	453068,34	2242707,90	Картометрический, 0,1	-	-
633	453089,67	2242705,62	Картометрический, 0,1	-	-
634	453088,39	2242697,76	Картометрический, 0,1	-	-
635	453109,71	2242699,91	Картометрический, 0,1	-	-
636	453116,96	2242706,97	Картометрический, 0,1	-	-
637	453210,71	2242798,28	Картометрический, 0,1	-	-
638	453232,72	2242748,75	Картометрический, 0,1	-	-
639	453259,57	2242701,55	Картометрический, 0,1	-	-
640	453265,29	2242691,49	Картометрический, 0,1	-	-
641	453287,99	2242642,89	Картометрический, 0,1	-	-
642	453328,11	2242554,96	Картометрический, 0,1	-	-
643	453446,36	2242595,21	Картометрический, 0,1	-	-
644	453412,60	2242686,00	Картометрический, 0,1	-	-
645	453407,08	2242691,17	Картометрический, 0,1	-	-
646	453405,06	2242703,45	Картометрический, 0,1	-	-
647	453451,90	2242722,54	Картометрический, 0,1	-	-
494	453415,75	2242817,69	Картометрический, 0,1	-	-
648	453150,49	2242810,65	Картометрический, 0,1	-	-
649	453150,39	2242811,69	Картометрический, 0,1	-	-
650	453159,51	2242817,70	Картометрический, 0,1	-	-
651	453160,56	2242817,20	Картометрический, 0,1	-	-
652	453161,14	2242806,26	Картометрический, 0,1	-	-
653	453160,10	2242805,63	Картометрический, 0,1	-	-
648	453150,49	2242810,65	Картометрический, 0,1	-	-
654	453097,79	2242731,99	Картометрический, 0,1	-	-
655	453087,63	2242741,87	Картометрический, 0,1	-	-
656	453097,50	2242752,02	Картометрический, 0,1	-	-
657	453107,66	2242742,15	Картометрический, 0,1	-	-
654	453097,79	2242731,99	Картометрический, 0,1	-	-
658	452881,18	2243561,15	Картометрический, 0,1	-	-
659	452871,92	2243562,63	Картометрический, 0,1	-	-
660	452870,92	2243557,09	Картометрический, 0,1	-	-
661	452850,51	2243566,41	Картометрический, 0,1	-	-
662	452841,90	2243570,33	Картометрический, 0,1	-	-
663	452843,06	2243575,68	Картометрический, 0,1	-	-
664	452849,58	2243574,21	Картометрический, 0,1	-	-
665	452857,94	2243611,26	Картометрический, 0,1	-	-
666	452859,36	2243617,72	Картометрический, 0,1	-	-
667	452861,19	2243626,05	Картометрический, 0,1	-	-
668	452862,74	2243625,65	Картометрический, 0,1	-	-
669	452870,38	2243648,62	Картометрический, 0,1	-	-
670	452871,34	2243651,63	Картометрический, 0,1	-	-
671	452912,97	2243639,12	Картометрический, 0,1	-	-
672	452905,40	2243616,92	Картометрический, 0,1	-	-
673	452901,10	2243617,83	Картометрический, 0,1	-	-

1	2	3	4	5	6
674	452899,14	2243608,94	Картометрический, 0,1	-	-
675	452897,92	2243603,35	Картометрический, 0,1	-	-
676	452889,93	2243570,53	Картометрический, 0,1	-	-
677	452884,25	2243570,49	Картометрический, 0,1	-	-
658	452881,18	2243561,15	Картометрический, 0,1	-	-
678	452869,08	2243159,99	Картометрический, 0,1	-	-
679	452875,05	2243119,91	Картометрический, 0,1	-	-
680	452874,03	2243119,41	Картометрический, 0,1	-	-
681	452862,82	2243085,25	Картометрический, 0,1	-	-
682	452862,65	2243084,73	Картометрический, 0,1	-	-
683	452863,79	2243071,39	Картометрический, 0,1	-	-
684	452864,56	2243044,01	Картометрический, 0,1	-	-
685	452847,32	2243036,26	Картометрический, 0,1	-	-
686	452824,03	2243025,79	Картометрический, 0,1	-	-
687	452800,75	2243015,34	Картометрический, 0,1	-	-
688	452815,40	2242978,24	Картометрический, 0,1	-	-
689	452813,42	2242977,34	Картометрический, 0,1	-	-
690	452753,72	2242973,59	Картометрический, 0,1	-	-
691	452747,99	2242975,45	Картометрический, 0,1	-	-
692	452772,84	2243056,49	Картометрический, 0,1	-	-
693	452779,92	2243054,20	Картометрический, 0,1	-	-
694	452787,44	2243051,78	Картометрический, 0,1	-	-
695	452816,01	2243042,58	Картометрический, 0,1	-	-
696	452829,12	2243083,25	Картометрический, 0,1	-	-
697	452831,35	2243090,17	Картометрический, 0,1	-	-
698	452815,39	2243095,32	Картометрический, 0,1	-	-
699	452802,80	2243099,38	Картометрический, 0,1	-	-
700	452794,10	2243102,40	Картометрический, 0,1	-	-
701	452787,51	2243104,33	Картометрический, 0,1	-	-
702	452806,16	2243165,13	Картометрический, 0,1	-	-
703	452817,87	2243161,81	Картометрический, 0,1	-	-
704	452858,13	2243166,53	Картометрический, 0,1	-	-
705	452858,36	2243164,25	Картометрический, 0,1	-	-
706	452858,88	2243158,98	Картометрический, 0,1	-	-
678	452869,08	2243159,99	Картометрический, 0,1	-	-
707	452813,20	2243458,25	Картометрический, 0,1	-	-
708	452768,99	2243469,61	Картометрический, 0,1	-	-
709	452785,24	2243521,69	Картометрический, 0,1	-	-
710	452827,42	2243508,71	Картометрический, 0,1	-	-
707	452813,20	2243458,25	Картометрический, 0,1	-	-
711	452779,08	2243792,98	Картометрический, 0,1	-	-
712	452702,59	2243771,28	Картометрический, 0,1	-	-
713	452680,74	2243758,36	Картометрический, 0,1	-	-
714	452560,30	2243715,70	Картометрический, 0,1	-	-
715	452560,16	2243716,05	Картометрический, 0,1	-	-
716	452507,30	2243845,91	Картометрический, 0,1	-	-
717	452512,51	2243847,55	Картометрический, 0,1	-	-
718	452549,36	2243859,09	Картометрический, 0,1	-	-
719	452548,34	2243861,89	Картометрический, 0,1	-	-
720	452557,40	2243864,57	Картометрический, 0,1	-	-

1	2	3	4	5	6
721	452630,71	2243886,22	Картометрический, 0,1	-	-
722	452633,16	2243886,95	Картометрический, 0,1	-	-
723	452739,33	2243918,58	Картометрический, 0,1	-	-
724	452740,42	2243914,94	Картометрический, 0,1	-	-
711	452779,08	2243792,98	Картометрический, 0,1	-	-
725	452648,00	2243670,48	Картометрический, 0,1	-	-
726	452696,50	2243665,31	Картометрический, 0,1	-	-
727	452695,60	2243662,73	Картометрический, 0,1	-	-
728	452656,83	2243551,09	Картометрический, 0,1	-	-
729	452654,51	2243551,89	Картометрический, 0,1	-	-
730	452612,12	2243561,76	Картометрический, 0,1	-	-
731	452603,15	2243605,88	Картометрический, 0,1	-	-
732	452599,16	2243615,38	Картометрический, 0,1	-	-
733	452585,09	2243655,57	Картометрический, 0,1	-	-
725	452648,00	2243670,48	Картометрический, 0,1	-	-
734	452741,61	2243278,11	Картометрический, 0,1	-	-
735	452750,47	2243249,88	Картометрический, 0,1	-	-
736	452748,47	2243242,28	Картометрический, 0,1	-	-
737	452734,94	2243246,55	Картометрический, 0,1	-	-
738	452729,10	2243248,39	Картометрический, 0,1	-	-
739	452728,94	2243248,40	Картометрический, 0,1	-	-
740	452730,32	2243254,23	Картометрический, 0,1	-	-
741	452726,89	2243270,07	Картометрический, 0,1	-	-
734	452741,61	2243278,11	Картометрический, 0,1	-	-
742	453401,34	2243339,26	Картометрический, 0,1	-	-
743	453394,54	2243356,25	Картометрический, 0,1	-	-
744	453396,15	2243356,99	Картометрический, 0,1	-	-
745	453393,34	2243363,59	Картометрический, 0,1	-	-
746	453393,95	2243363,87	Картометрический, 0,1	-	-
747	453399,90	2243367,48	Картометрический, 0,1	-	-
748	453425,59	2243381,98	Картометрический, 0,1	-	-
749	453413,39	2243409,09	Картометрический, 0,1	-	-
750	453404,14	2243430,09	Картометрический, 0,1	-	-
751	453400,48	2243438,56	Картометрический, 0,1	-	-
752	453399,66	2243440,45	Картометрический, 0,1	-	-
753	453394,70	2243439,00	Картометрический, 0,1	-	-
754	453394,35	2243438,90	Картометрический, 0,1	-	-
755	453379,03	2243467,25	Картометрический, 0,1	-	-
756	453370,23	2243484,66	Картометрический, 0,1	-	-
757	453371,92	2243485,23	Картометрический, 0,1	-	-
758	453365,64	2243508,23	Картометрический, 0,1	-	-
759	453361,66	2243522,26	Картометрический, 0,1	-	-
760	453354,23	2243541,90	Картометрический, 0,1	-	-
761	453351,33	2243540,97	Картометрический, 0,1	-	-
762	453341,32	2243569,44	Картометрический, 0,1	-	-
763	453336,10	2243586,45	Картометрический, 0,1	-	-
764	453328,67	2243607,56	Картометрический, 0,1	-	-
765	453324,30	2243619,34	Картометрический, 0,1	-	-
766	453306,27	2243652,99	Картометрический, 0,1	-	-
767	453304,08	2243656,58	Картометрический, 0,1	-	-

1	2	3	4	5	6
768	453275,90	2243620,30	Картометрический, 0,1	-	-
769	453275,40	2243619,31	Картометрический, 0,1	-	-
770	453271,46	2243610,77	Картометрический, 0,1	-	-
771	453267,59	2243610,44	Картометрический, 0,1	-	-
772	453261,34	2243608,34	Картометрический, 0,1	-	-
773	453294,13	2243510,64	Картометрический, 0,1	-	-
774	453256,75	2243505,85	Картометрический, 0,1	-	-
775	453260,13	2243486,45	Картометрический, 0,1	-	-
776	453264,36	2243472,78	Картометрический, 0,1	-	-
777	453265,78	2243468,20	Картометрический, 0,1	-	-
778	453268,80	2243460,12	Картометрический, 0,1	-	-
779	453270,47	2243460,68	Картометрический, 0,1	-	-
780	453280,36	2243434,53	Картометрический, 0,1	-	-
781	453281,15	2243431,57	Картометрический, 0,1	-	-
782	453314,64	2243442,36	Картометрический, 0,1	-	-
783	453316,78	2243443,05	Картометрический, 0,1	-	-
784	453333,06	2243406,71	Картометрический, 0,1	-	-
785	453345,96	2243361,58	Картометрический, 0,1	-	-
786	453348,00	2243362,47	Картометрический, 0,1	-	-
787	453358,01	2243333,09	Картометрический, 0,1	-	-
788	453365,61	2243306,90	Картометрический, 0,1	-	-
789	453363,10	2243305,24	Картометрический, 0,1	-	-
790	453375,93	2243266,98	Картометрический, 0,1	-	-
791	453376,97	2243254,44	Картометрический, 0,1	-	-
792	453374,97	2243224,94	Картометрический, 0,1	-	-
793	453376,23	2243221,62	Картометрический, 0,1	-	-
794	453379,00	2243214,33	Картометрический, 0,1	-	-
795	453386,49	2243220,05	Картометрический, 0,1	-	-
796	453415,24	2243242,03	Картометрический, 0,1	-	-
797	453424,49	2243238,12	Картометрический, 0,1	-	-
798	453440,68	2243231,28	Картометрический, 0,1	-	-
799	453500,58	2243315,41	Картометрический, 0,1	-	-
800	453517,45	2243319,12	Картометрический, 0,1	-	-
801	453518,20	2243319,29	Картометрический, 0,1	-	-
802	453523,06	2243320,36	Картометрический, 0,1	-	-
803	453583,68	2243364,00	Картометрический, 0,1	-	-
804	453581,09	2243366,23	Картометрический, 0,1	-	-
805	453560,49	2243386,56	Картометрический, 0,1	-	-
806	453543,61	2243401,29	Картометрический, 0,1	-	-
807	453521,31	2243419,52	Картометрический, 0,1	-	-
808	453515,46	2243422,44	Картометрический, 0,1	-	-
809	453466,50	2243350,07	Картометрический, 0,1	-	-
810	453423,31	2243276,03	Картометрический, 0,1	-	-
811	453421,64	2243281,04	Картометрический, 0,1	-	-
812	453408,63	2243320,14	Картометрический, 0,1	-	-
813	453407,31	2243324,19	Картометрический, 0,1	-	-
814	453406,90	2243325,51	Картометрический, 0,1	-	-
742	453401,34	2243339,26	Картометрический, 0,1	-	-
815	453176,90	2243870,80	Картометрический, 0,1	-	-
816	453105,35	2244080,02	Картометрический, 0,1	-	-

1	2	3	4	5	6
817	453102,69	2244070,20	Картометрический, 0,1	-	-
818	453112,06	2244039,60	Картометрический, 0,1	-	-
819	453081,80	2244029,26	Картометрический, 0,1	-	-
820	453084,08	2244019,47	Картометрический, 0,1	-	-
821	453086,28	2244014,20	Картометрический, 0,1	-	-
822	453102,24	2243972,10	Картометрический, 0,1	-	-
823	453142,78	2243857,34	Картометрический, 0,1	-	-
824	453176,33	2243870,47	Картометрический, 0,1	-	-
815	453176,90	2243870,80	Картометрический, 0,1	-	-
825	454018,18	2241869,00	Картометрический, 0,1	-	-
826	454015,51	2241868,72	Картометрический, 0,1	-	-
827	454021,07	2241914,46	Картометрический, 0,1	-	-
828	454014,42	2241911,59	Картометрический, 0,1	-	-
829	453958,74	2241886,61	Картометрический, 0,1	-	-
830	453957,59	2241871,64	Картометрический, 0,1	-	-
831	453956,60	2241858,73	Картометрический, 0,1	-	-
832	453969,35	2241845,44	Картометрический, 0,1	-	-
833	453970,22	2241848,22	Картометрический, 0,1	-	-
834	453987,60	2241847,50	Картометрический, 0,1	-	-
835	453996,38	2241847,12	Картометрический, 0,1	-	-
836	454005,25	2241845,05	Картометрический, 0,1	-	-
837	454013,43	2241842,90	Картометрический, 0,1	-	-
838	454015,58	2241850,10	Картометрический, 0,1	-	-
839	454015,93	2241851,28	Картометрический, 0,1	-	-
840	454013,90	2241852,27	Картометрический, 0,1	-	-
841	454015,95	2241864,58	Картометрический, 0,1	-	-
842	454022,18	2241865,25	Картометрический, 0,1	-	-
843	454021,74	2241869,37	Картометрический, 0,1	-	-
825	454018,18	2241869,00	Картометрический, 0,1	-	-
844	453263,17	2241321,83	Картометрический, 0,1	-	-
845	453262,70	2241323,53	Картометрический, 0,1	-	-
846	453260,14	2241332,76	Картометрический, 0,1	-	-
847	453269,04	2241335,28	Картометрический, 0,1	-	-
848	453272,25	2241336,19	Картометрический, 0,1	-	-
849	453236,42	2241410,49	Картометрический, 0,1	-	-
850	453196,82	2241437,44	Картометрический, 0,1	-	-
851	453164,68	2241431,88	Картометрический, 0,1	-	-
852	453155,81	2241468,70	Картометрический, 0,1	-	-
853	453147,40	2241502,52	Картометрический, 0,1	-	-
854	453147,29	2241503,04	Картометрический, 0,1	-	-
855	453145,38	2241510,70	Картометрический, 0,1	-	-
856	453145,28	2241511,07	Картометрический, 0,1	-	-
857	453141,01	2241527,26	Картометрический, 0,1	-	-
858	453114,98	2241532,11	Картометрический, 0,1	-	-
859	453111,88	2241529,81	Картометрический, 0,1	-	-
860	453110,72	2241529,76	Картометрический, 0,1	-	-
861	453099,23	2241555,51	Картометрический, 0,1	-	-
862	452977,34	2241518,83	Картометрический, 0,1	-	-
863	452935,09	2241503,29	Картометрический, 0,1	-	-
864	452931,01	2241501,91	Картометрический, 0,1	-	-

1	2	3	4	5	6
865	452919,51	2241498,03	Картометрический, 0,1	-	-
866	452939,61	2241432,99	Картометрический, 0,1	-	-
867	452953,70	2241387,42	Картометрический, 0,1	-	-
868	452980,65	2241316,37	Картометрический, 0,1	-	-
869	453034,32	2241174,88	Картометрический, 0,1	-	-
870	453249,65	2241244,58	Картометрический, 0,1	-	-
871	453264,61	2241249,17	Картометрический, 0,1	-	-
872	453265,48	2241249,44	Картометрический, 0,1	-	-
873	453306,89	2241262,16	Картометрический, 0,1	-	-
874	453306,51	2241263,72	Картометрический, 0,1	-	-
875	453302,09	2241281,33	Картометрический, 0,1	-	-
876	453298,71	2241281,90	Картометрический, 0,1	-	-
877	453298,17	2241282,44	Картометрический, 0,1	-	-
878	453289,24	2241300,96	Картометрический, 0,1	-	-
879	453291,78	2241289,26	Картометрический, 0,1	-	-
880	453275,86	2241292,45	Картометрический, 0,1	-	-
881	453274,80	2241294,33	Картометрический, 0,1	-	-
882	453242,91	2241289,70	Картометрический, 0,1	-	-
883	453236,66	2241316,86	Картометрический, 0,1	-	-
844	453263,17	2241321,83	Картометрический, 0,1	-	-
884	453112,44	2241300,74	Картометрический, 0,1	-	-
885	453100,16	2241322,60	Картометрический, 0,1	-	-
886	453100,87	2241331,74	Картометрический, 0,1	-	-
887	453101,38	2241334,83	Картометрический, 0,1	-	-
888	453145,94	2241317,40	Картометрический, 0,1	-	-
889	453141,75	2241315,32	Картометрический, 0,1	-	-
890	453115,57	2241302,30	Картометрический, 0,1	-	-
884	453112,44	2241300,74	Картометрический, 0,1	-	-
891	453018,92	2241401,69	Картометрический, 0,1	-	-
892	453009,14	2241425,16	Картометрический, 0,1	-	-
893	453030,28	2241430,49	Картометрический, 0,1	-	-
894	453034,72	2241431,61	Картометрический, 0,1	-	-
895	453046,31	2241411,08	Картометрический, 0,1	-	-
896	453042,55	2241409,79	Картометрический, 0,1	-	-
891	453018,92	2241401,69	Картометрический, 0,1	-	-
897	450200,86	2245170,55	Картометрический, 0,1	-	-
898	450199,29	2245175,54	Картометрический, 0,1	-	-
899	450186,57	2245215,18	Картометрический, 0,1	-	-
900	450176,68	2245212,01	Картометрический, 0,1	-	-
901	450161,53	2245207,15	Картометрический, 0,1	-	-
902	450143,97	2245201,52	Картометрический, 0,1	-	-
903	450135,19	2245198,70	Картометрический, 0,1	-	-
904	450105,76	2245189,27	Картометрический, 0,1	-	-
905	450078,33	2245180,47	Картометрический, 0,1	-	-
906	450056,14	2245173,37	Картометрический, 0,1	-	-
907	450048,59	2245170,94	Картометрический, 0,1	-	-
908	450018,87	2245161,44	Картометрический, 0,1	-	-
909	449954,84	2245140,90	Картометрический, 0,1	-	-
910	449923,47	2245130,84	Картометрический, 0,1	-	-
911	449920,13	2245129,75	Картометрический, 0,1	-	-

1	2	3	4	5	6
912	449921,65	2245124,49	Картометрический, 0,1	-	-
913	449926,60	2245107,19	Картометрический, 0,1	-	-
914	449950,11	2245025,02	Картометрический, 0,1	-	-
915	449952,07	2245018,15	Картометрический, 0,1	-	-
916	449958,82	2245020,27	Картометрический, 0,1	-	-
917	449961,42	2245010,82	Картометрический, 0,1	-	-
918	450175,97	2245079,63	Картометрический, 0,1	-	-
919	450153,40	2245155,05	Картометрический, 0,1	-	-
897	450200,86	2245170,55	Картометрический, 0,1	-	-
920	449726,44	2244909,76	Картометрический, 0,1	-	-
921	449692,25	2244899,05	Картометрический, 0,1	-	-
922	449705,64	2244856,45	Картометрический, 0,1	-	-
923	449706,69	2244853,10	Картометрический, 0,1	-	-
924	449713,24	2244832,25	Картометрический, 0,1	-	-
925	449719,04	2244813,82	Картометрический, 0,1	-	-
926	449720,07	2244810,50	Картометрический, 0,1	-	-
927	449732,70	2244770,28	Картометрический, 0,1	-	-
928	449745,31	2244730,19	Картометрический, 0,1	-	-
929	449779,52	2244740,89	Картометрический, 0,1	-	-
930	449925,16	2244786,49	Картометрический, 0,1	-	-
931	450010,69	2244813,26	Картометрический, 0,1	-	-
932	449977,82	2244928,14	Картометрический, 0,1	-	-
933	449972,99	2244926,78	Картометрический, 0,1	-	-
934	449971,51	2244932,11	Картометрический, 0,1	-	-
935	449970,20	2244936,80	Картометрический, 0,1	-	-
936	449964,41	2244934,99	Картометрический, 0,1	-	-
937	449937,36	2244926,51	Картометрический, 0,1	-	-
938	449910,70	2244918,15	Картометрический, 0,1	-	-
939	449884,17	2244909,85	Картометрический, 0,1	-	-
940	449857,65	2244901,54	Картометрический, 0,1	-	-
941	449831,12	2244893,24	Картометрический, 0,1	-	-
942	449804,59	2244884,93	Картометрический, 0,1	-	-
943	449778,07	2244876,61	Картометрический, 0,1	-	-
944	449751,06	2244868,15	Картометрический, 0,1	-	-
945	449740,58	2244864,86	Картометрический, 0,1	-	-
946	449739,88	2244867,11	Картометрический, 0,1	-	-
920	449726,44	2244909,76	Картометрический, 0,1	-	-
947	450179,22	2251582,78	Картометрический, 0,1	-	-
948	450167,02	2251692,84	Картометрический, 0,1	-	-
949	450164,27	2251702,81	Картометрический, 0,1	-	-
950	450133,74	2251705,18	Картометрический, 0,1	-	-
951	450135,24	2251697,39	Картометрический, 0,1	-	-
952	450138,47	2251674,10	Картометрический, 0,1	-	-
953	450115,58	2251669,98	Картометрический, 0,1	-	-
954	450114,12	2251655,57	Картометрический, 0,1	-	-
955	450112,11	2251635,68	Картометрический, 0,1	-	-
956	450124,17	2251518,16	Картометрический, 0,1	-	-
957	450157,88	2251522,69	Картометрический, 0,1	-	-
958	450159,38	2251529,29	Картометрический, 0,1	-	-
959	450162,07	2251533,06	Картометрический, 0,1	-	-

1	2	3	4	5	6
960	450173,79	2251549,49	Картометрический, 0,1	-	-
961	450172,60	2251570,23	Картометрический, 0,1	-	-
947	450179,22	2251582,78	Картометрический, 0,1	-	-
962	450172,88	2251875,49	Картометрический, 0,1	-	-
963	450169,88	2251874,67	Картометрический, 0,1	-	-
964	450165,23	2251872,98	Картометрический, 0,1	-	-
965	450165,06	2251874,54	Картометрический, 0,1	-	-
966	450164,69	2251878,01	Картометрический, 0,1	-	-
967	450153,75	2251969,92	Картометрический, 0,1	-	-
968	450150,44	2251991,88	Картометрический, 0,1	-	-
969	450148,36	2251991,52	Картометрический, 0,1	-	-
970	450146,91	2251997,32	Картометрический, 0,1	-	-
971	450138,84	2251996,16	Картометрический, 0,1	-	-
972	450137,69	2251998,20	Картометрический, 0,1	-	-
973	450133,57	2251996,51	Картометрический, 0,1	-	-
974	450134,12	2251994,33	Картометрический, 0,1	-	-
975	450125,42	2251992,30	Картометрический, 0,1	-	-
976	450116,02	2251986,24	Картометрический, 0,1	-	-
977	450116,06	2251985,95	Картометрический, 0,1	-	-
978	450106,52	2251984,30	Картометрический, 0,1	-	-
979	450109,67	2251969,50	Картометрический, 0,1	-	-
980	450110,84	2251963,19	Картометрический, 0,1	-	-
981	450119,32	2251917,63	Картометрический, 0,1	-	-
982	450129,09	2251878,68	Картометрический, 0,1	-	-
983	450120,45	2251857,38	Картометрический, 0,1	-	-
984	450141,31	2251831,50	Картометрический, 0,1	-	-
985	450150,51	2251808,68	Картометрический, 0,1	-	-
986	450180,45	2251819,31	Картометрический, 0,1	-	-
987	450170,67	2251848,52	Картометрический, 0,1	-	-
988	450185,71	2251852,64	Картометрический, 0,1	-	-
989	450177,87	2251875,96	Картометрический, 0,1	-	-
962	450172,88	2251875,49	Картометрический, 0,1	-	-
990	450058,78	2252247,70	Картометрический, 0,1	-	-
991	450054,95	2252234,38	Картометрический, 0,1	-	-
992	450081,03	2252222,86	Картометрический, 0,1	-	-
990	450058,78	2252247,70	Картометрический, 0,1	-	-
993	450038,63	2252271,11	Картометрический, 0,1	-	-
994	450003,84	2252327,39	Картометрический, 0,1	-	-
995	450008,66	2252266,83	Картометрический, 0,1	-	-
996	450032,18	2252262,96	Картометрический, 0,1	-	-
997	450047,58	2252260,11	Картометрический, 0,1	-	-
998	450047,63	2252260,10	Картометрический, 0,1	-	-
999	450040,64	2252267,86	Картометрический, 0,1	-	-
993	450038,63	2252271,11	Картометрический, 0,1	-	-
1000	449991,09	2253509,17	Картометрический, 0,1	-	-
1001	449951,05	2253518,52	Картометрический, 0,1	-	-
1002	449951,06	2253519,13	Картометрический, 0,1	-	-
1003	449950,31	2253519,23	Картометрический, 0,1	-	-
1004	449949,41	2253476,03	Картометрический, 0,1	-	-
1005	449949,17	2253463,82	Картометрический, 0,1	-	-

1	2	3	4	5	6
1006	449982,64	2253461,30	Картометрический, 0,1	-	-
1007	449983,29	2253455,44	Картометрический, 0,1	-	-
1008	449995,68	2253457,93	Картометрический, 0,1	-	-
1009	449997,99	2253418,13	Картометрический, 0,1	-	-
1010	450040,09	2253415,07	Картометрический, 0,1	-	-
1011	450018,89	2253506,86	Картометрический, 0,1	-	-
1000	449991,09	2253509,17	Картометрический, 0,1	-	-
1012	449967,76	2253470,67	Картометрический, 0,1	-	-
1013	449965,12	2253470,77	Картометрический, 0,1	-	-
1014	449965,22	2253473,41	Картометрический, 0,1	-	-
1015	449967,86	2253473,33	Картометрический, 0,1	-	-
1012	449967,76	2253470,67	Картометрический, 0,1	-	-
1016	451638,19	2254437,64	Картометрический, 0,1	-	-
1017	451625,71	2254438,23	Картометрический, 0,1	-	-
1018	451625,12	2254472,38	Картометрический, 0,1	-	-
1019	451599,51	2254472,34	Картометрический, 0,1	-	-
1020	451599,29	2254456,44	Картометрический, 0,1	-	-
1021	451598,99	2254434,37	Картометрический, 0,1	-	-
1022	451634,68	2254429,70	Картометрический, 0,1	-	-
1023	451634,38	2254425,96	Картометрический, 0,1	-	-
1024	451638,19	2254425,97	Картометрический, 0,1	-	-
1016	451638,19	2254437,64	Картометрический, 0,1	-	-
1025	451601,58	2254557,32	Картометрический, 0,1	-	-
1026	451582,58	2254557,30	Картометрический, 0,1	-	-
1027	451583,21	2254513,61	Картометрический, 0,1	-	-
1028	451601,28	2254513,18	Картометрический, 0,1	-	-
1025	451601,58	2254557,32	Картометрический, 0,1	-	-
1029	451620,35	2253477,48	Картометрический, 0,1	-	-
1030	451588,79	2253489,49	Картометрический, 0,1	-	-
1031	451592,68	2253496,47	Картометрический, 0,1	-	-
1032	451590,21	2253497,42	Картометрический, 0,1	-	-
1033	451581,80	2253495,96	Картометрический, 0,1	-	-
1034	451603,97	2253440,20	Картометрический, 0,1	-	-
1035	451605,49	2253436,64	Картометрический, 0,1	-	-
1036	451584,19	2253427,28	Картометрический, 0,1	-	-
1037	451585,23	2253424,90	Картометрический, 0,1	-	-
1038	451586,57	2253421,82	Картометрический, 0,1	-	-
1039	451653,41	2253454,52	Картометрический, 0,1	-	-
1040	451662,95	2253459,19	Картометрический, 0,1	-	-
1041	451656,83	2253463,60	Картометрический, 0,1	-	-
1042	451638,35	2253470,63	Картометрический, 0,1	-	-
1043	451634,38	2253470,79	Картометрический, 0,1	-	-
1044	451627,75	2253471,06	Картометрический, 0,1	-	-
1045	451624,52	2253473,56	Картометрический, 0,1	-	-
1046	451620,57	2253476,62	Картометрический, 0,1	-	-
1029	451620,35	2253477,48	Картометрический, 0,1	-	-
1047	452547,84	2246802,78	Картометрический, 0,1	-	-
1048	452536,19	2246847,88	Картометрический, 0,1	-	-
1049	452536,67	2246848,30	Картометрический, 0,1	-	-
1050	452538,48	2246849,88	Картометрический, 0,1	-	-

1	2	3	4	5	6
1051	452545,67	2246852,02	Картометрический, 0,1	-	-
1052	452546,03	2246852,49	Картометрический, 0,1	-	-
1053	452534,04	2246892,82	Картометрический, 0,1	-	-
1054	452526,71	2246890,37	Картометрический, 0,1	-	-
1055	452519,22	2246921,50	Картометрический, 0,1	-	-
1056	452515,84	2246933,78	Картометрический, 0,1	-	-
1057	452495,13	2246930,95	Картометрический, 0,1	-	-
1058	452468,00	2246924,62	Картометрический, 0,1	-	-
1059	452448,30	2246913,46	Картометрический, 0,1	-	-
1060	452447,37	2246917,99	Картометрический, 0,1	-	-
1061	452431,77	2246994,10	Картометрический, 0,1	-	-
1062	452430,54	2246993,16	Картометрический, 0,1	-	-
1063	452393,53	2246987,02	Картометрический, 0,1	-	-
1064	452358,70	2246981,66	Картометрический, 0,1	-	-
1065	452337,57	2246978,03	Картометрический, 0,1	-	-
1066	452333,42	2246977,26	Картометрический, 0,1	-	-
1067	452326,90	2246975,93	Картометрический, 0,1	-	-
1068	452294,24	2246969,69	Картометрический, 0,1	-	-
1069	452261,84	2246965,25	Картометрический, 0,1	-	-
1070	452260,98	2246965,13	Картометрический, 0,1	-	-
1071	452257,78	2246964,69	Картометрический, 0,1	-	-
1072	452257,61	2246965,60	Картометрический, 0,1	-	-
1073	452243,51	2246963,69	Картометрический, 0,1	-	-
1074	452234,98	2246962,30	Картометрический, 0,1	-	-
1075	452232,68	2246977,35	Картометрический, 0,1	-	-
1076	452214,99	2246975,99	Картометрический, 0,1	-	-
1077	452215,46	2246972,79	Картометрический, 0,1	-	-
1078	452217,26	2246960,43	Картометрический, 0,1	-	-
1079	452141,02	2246952,37	Картометрический, 0,1	-	-
1080	452130,97	2246951,85	Картометрический, 0,1	-	-
1081	452089,84	2246946,34	Картометрический, 0,1	-	-
1082	452080,46	2246941,49	Картометрический, 0,1	-	-
1083	452071,38	2246934,99	Картометрический, 0,1	-	-
1084	452066,04	2246926,92	Картометрический, 0,1	-	-
1085	452045,35	2246896,48	Картометрический, 0,1	-	-
1086	452043,10	2246893,17	Картометрический, 0,1	-	-
1087	452039,51	2246889,01	Картометрический, 0,1	-	-
1088	452041,92	2246887,58	Картометрический, 0,1	-	-
1089	452038,63	2246886,17	Картометрический, 0,1	-	-
1090	452036,22	2246885,17	Картометрический, 0,1	-	-
1091	452029,63	2246874,42	Картометрический, 0,1	-	-
1092	452019,00	2246857,08	Картометрический, 0,1	-	-
1093	452001,21	2246831,00	Картометрический, 0,1	-	-
1094	451991,23	2246815,72	Картометрический, 0,1	-	-
1095	451982,41	2246802,24	Картометрический, 0,1	-	-
1096	451957,91	2246763,66	Картометрический, 0,1	-	-
1097	451956,04	2246764,88	Картометрический, 0,1	-	-
1098	451941,05	2246744,61	Картометрический, 0,1	-	-
1099	451934,19	2246735,35	Картометрический, 0,1	-	-
1100	451929,38	2246722,80	Картометрический, 0,1	-	-

1	2	3	4	5	6
1101	451914,29	2246701,83	Картометрический, 0,1	-	-
1102	451912,47	2246703,16	Картометрический, 0,1	-	-
1103	451893,21	2246677,30	Картометрический, 0,1	-	-
1104	451889,75	2246671,05	Картометрический, 0,1	-	-
1105	451880,42	2246646,30	Картометрический, 0,1	-	-
1106	451880,86	2246629,68	Картометрический, 0,1	-	-
1107	451884,36	2246603,53	Картометрический, 0,1	-	-
1108	451888,69	2246604,11	Картометрический, 0,1	-	-
1109	451891,09	2246580,76	Картометрический, 0,1	-	-
1110	451893,59	2246556,44	Картометрический, 0,1	-	-
1111	451895,51	2246537,79	Картометрический, 0,1	-	-
1112	451897,73	2246511,10	Картометрический, 0,1	-	-
1113	451900,10	2246504,64	Картометрический, 0,1	-	-
1114	451902,64	2246470,03	Картометрический, 0,1	-	-
1115	451910,31	2246471,44	Картометрический, 0,1	-	-
1116	451911,56	2246473,46	Картометрический, 0,1	-	-
1117	451921,79	2246447,88	Картометрический, 0,1	-	-
1118	451930,38	2246415,41	Картометрический, 0,1	-	-
1119	451944,75	2246386,23	Картометрический, 0,1	-	-
1120	451956,97	2246357,56	Картометрический, 0,1	-	-
1121	451955,22	2246355,48	Картометрический, 0,1	-	-
1122	451962,77	2246337,02	Картометрический, 0,1	-	-
1123	451962,17	2246336,45	Картометрический, 0,1	-	-
1124	451962,77	2246333,10	Картометрический, 0,1	-	-
1125	451965,19	2246330,91	Картометрический, 0,1	-	-
1126	451968,59	2246332,36	Картометрический, 0,1	-	-
1127	451977,96	2246312,80	Картометрический, 0,1	-	-
1128	451978,86	2246310,53	Картометрический, 0,1	-	-
1129	451982,42	2246313,52	Картометрический, 0,1	-	-
1130	451986,21	2246316,68	Картометрический, 0,1	-	-
1131	452068,23	2246217,68	Картометрический, 0,1	-	-
1132	452065,35	2246215,87	Картометрический, 0,1	-	-
1133	452060,86	2246213,06	Картометрический, 0,1	-	-
1134	452031,57	2246194,69	Картометрический, 0,1	-	-
1135	452028,70	2246192,89	Картометрический, 0,1	-	-
1136	452030,01	2246190,63	Картометрический, 0,1	-	-
1137	452033,46	2246184,11	Картометрический, 0,1	-	-
1138	452039,18	2246174,11	Картометрический, 0,1	-	-
1139	452040,36	2246171,70	Картометрический, 0,1	-	-
1140	452044,36	2246166,43	Картометрический, 0,1	-	-
1141	452076,05	2246187,20	Картометрический, 0,1	-	-
1142	452091,99	2246159,02	Картометрический, 0,1	-	-
1143	452090,85	2246158,73	Картометрический, 0,1	-	-
1144	452064,47	2246143,58	Картометрический, 0,1	-	-
1145	452051,81	2246135,52	Картометрический, 0,1	-	-
1146	452062,04	2246113,44	Картометрический, 0,1	-	-
1147	452097,00	2246024,64	Картометрический, 0,1	-	-
1148	452111,05	2245994,28	Картометрический, 0,1	-	-
1149	452126,50	2245969,10	Картометрический, 0,1	-	-
1150	452135,57	2245973,48	Картометрический, 0,1	-	-

1	2	3	4	5	6
1151	452205,25	2245925,16	Картометрический, 0,1	-	-
1152	452220,18	2245936,15	Картометрический, 0,1	-	-
1153	452250,60	2245896,20	Картометрический, 0,1	-	-
1154	452364,99	2245820,99	Картометрический, 0,1	-	-
1155	452369,87	2245826,40	Картометрический, 0,1	-	-
1156	452390,25	2245856,60	Картометрический, 0,1	-	-
1157	452396,96	2245866,55	Картометрический, 0,1	-	-
1158	452401,01	2245872,56	Картометрический, 0,1	-	-
1159	452414,38	2245889,56	Картометрический, 0,1	-	-
1160	452424,78	2245902,78	Картометрический, 0,1	-	-
1161	452413,64	2245935,24	Картометрический, 0,1	-	-
1162	452413,51	2245935,65	Картометрический, 0,1	-	-
1163	452402,49	2245969,85	Картометрический, 0,1	-	-
1164	452401,77	2245972,07	Картометрический, 0,1	-	-
1165	452405,62	2245978,23	Картометрический, 0,1	-	-
1166	452404,69	2245979,31	Картометрический, 0,1	-	-
1167	452396,25	2245989,02	Картометрический, 0,1	-	-
1168	452399,69	2245993,57	Картометрический, 0,1	-	-
1169	452390,76	2246008,58	Картометрический, 0,1	-	-
1170	452379,93	2246029,27	Картометрический, 0,1	-	-
1171	452379,48	2246030,10	Картометрический, 0,1	-	-
1172	452370,51	2246053,82	Картометрический, 0,1	-	-
1173	452369,60	2246056,25	Картометрический, 0,1	-	-
1174	452367,48	2246062,83	Картометрический, 0,1	-	-
1175	452364,15	2246079,33	Картометрический, 0,1	-	-
1176	452376,25	2246081,89	Картометрический, 0,1	-	-
1177	452367,60	2246118,28	Картометрический, 0,1	-	-
1178	452356,22	2246113,80	Картометрический, 0,1	-	-
1179	452353,21	2246112,62	Картометрический, 0,1	-	-
1180	452349,90	2246125,79	Картометрический, 0,1	-	-
1181	452362,12	2246136,78	Картометрический, 0,1	-	-
1182	452366,31	2246147,38	Картометрический, 0,1	-	-
1183	452340,88	2246228,84	Картометрический, 0,1	-	-
1184	452343,94	2246247,00	Картометрический, 0,1	-	-
1185	452357,84	2246265,89	Картометрический, 0,1	-	-
1186	452382,43	2246306,42	Картометрический, 0,1	-	-
1187	452377,23	2246315,17	Картометрический, 0,1	-	-
1188	452386,34	2246335,51	Картометрический, 0,1	-	-
1189	452385,05	2246343,32	Картометрический, 0,1	-	-
1190	452409,61	2246378,14	Картометрический, 0,1	-	-
1191	452413,39	2246383,50	Картометрический, 0,1	-	-
1192	452425,49	2246400,65	Картометрический, 0,1	-	-
1193	452446,51	2246421,26	Картометрический, 0,1	-	-
1194	452476,94	2246451,12	Картометрический, 0,1	-	-
1195	452506,51	2246480,37	Картометрический, 0,1	-	-
1196	452510,00	2246479,76	Картометрический, 0,1	-	-
1197	452511,79	2246478,43	Картометрический, 0,1	-	-
1198	452512,97	2246477,55	Картометрический, 0,1	-	-
1199	452516,84	2246482,76	Картометрический, 0,1	-	-
1200	452517,50	2246483,43	Картометрический, 0,1	-	-

1	2	3	4	5	6
1201	452526,49	2246476,74	Картометрический, 0,1	-	-
1202	452551,43	2246513,89	Картометрический, 0,1	-	-
1203	452523,01	2246535,49	Картометрический, 0,1	-	-
1204	452531,96	2246547,90	Картометрический, 0,1	-	-
1205	452523,19	2246566,52	Картометрический, 0,1	-	-
1206	452534,48	2246568,77	Картометрический, 0,1	-	-
1207	452539,90	2246578,94	Картометрический, 0,1	-	-
1208	452563,50	2246584,28	Картометрический, 0,1	-	-
1209	452562,29	2246591,57	Картометрический, 0,1	-	-
1210	452560,10	2246602,08	Картометрический, 0,1	-	-
1211	452556,04	2246601,14	Картометрический, 0,1	-	-
1212	452555,79	2246602,11	Картометрический, 0,1	-	-
1213	452527,97	2246595,88	Картометрический, 0,1	-	-
1214	452519,26	2246707,90	Картометрический, 0,1	-	-
1215	452565,32	2246714,46	Картометрический, 0,1	-	-
1216	452559,23	2246749,22	Картометрический, 0,1	-	-
1217	452549,72	2246795,51	Картометрический, 0,1	-	-
1047	452547,84	2246802,78	Картометрический, 0,1	-	-
1218	452210,20	2246056,29	Картометрический, 0,1	-	-
1219	452199,79	2246069,50	Картометрический, 0,1	-	-
1220	452203,23	2246079,28	Картометрический, 0,1	-	-
1221	452209,88	2246084,23	Картометрический, 0,1	-	-
1222	452211,95	2246085,39	Картометрический, 0,1	-	-
1223	452216,43	2246086,62	Картометрический, 0,1	-	-
1224	452221,93	2246087,59	Картометрический, 0,1	-	-
1225	452224,16	2246087,98	Картометрический, 0,1	-	-
1226	452226,08	2246068,72	Картометрический, 0,1	-	-
1227	452224,93	2246067,82	Картометрический, 0,1	-	-
1228	452221,64	2246065,25	Картометрический, 0,1	-	-
1218	452210,20	2246056,29	Картометрический, 0,1	-	-
1229	452148,37	2246824,65	Картометрический, 0,1	-	-
1230	452144,73	2246824,56	Картометрический, 0,1	-	-
1231	452127,44	2246824,14	Картометрический, 0,1	-	-
1232	452127,34	2246845,42	Картометрический, 0,1	-	-
1233	452137,99	2246845,41	Картометрический, 0,1	-	-
1234	452138,00	2246834,48	Картометрический, 0,1	-	-
1235	452144,49	2246834,66	Картометрический, 0,1	-	-
1236	452148,13	2246834,77	Картометрический, 0,1	-	-
1229	452148,37	2246824,65	Картометрический, 0,1	-	-
1237	452132,20	2246783,87	Картометрический, 0,1	-	-
1238	452138,01	2246778,88	Картометрический, 0,1	-	-
1239	452132,14	2246771,63	Картометрический, 0,1	-	-
1240	452131,51	2246770,87	Картометрический, 0,1	-	-
1241	452125,86	2246775,98	Картометрический, 0,1	-	-
1242	452126,32	2246776,55	Картометрический, 0,1	-	-
1237	452132,20	2246783,87	Картометрический, 0,1	-	-
1243	452113,89	2246596,48	Картометрический, 0,1	-	-
1244	452146,90	2246584,92	Картометрический, 0,1	-	-
1245	452141,09	2246579,58	Картометрический, 0,1	-	-
1246	452140,32	2246576,38	Картометрический, 0,1	-	-

1	2	3	4	5	6
1247	452111,41	2246558,60	Картометрический, 0,1	-	-
1248	452111,08	2246552,86	Картометрический, 0,1	-	-
1249	452110,46	2246550,60	Картометрический, 0,1	-	-
1250	452108,63	2246543,92	Картометрический, 0,1	-	-
1251	452109,94	2246541,70	Картометрический, 0,1	-	-
1252	452115,82	2246531,68	Картометрический, 0,1	-	-
1253	452119,14	2246526,58	Картометрический, 0,1	-	-
1254	452105,98	2246516,32	Картометрический, 0,1	-	-
1255	452105,96	2246508,97	Картометрический, 0,1	-	-
1256	452082,77	2246480,86	Картометрический, 0,1	-	-
1257	452086,00	2246479,45	Картометрический, 0,1	-	-
1258	452077,02	2246468,47	Картометрический, 0,1	-	-
1259	452066,50	2246455,16	Картометрический, 0,1	-	-
1260	452056,05	2246441,19	Картометрический, 0,1	-	-
1261	452054,06	2246438,18	Картометрический, 0,1	-	-
1262	452053,54	2246438,53	Картометрический, 0,1	-	-
1263	451980,91	2246487,35	Картометрический, 0,1	-	-
1264	451983,09	2246490,36	Картометрический, 0,1	-	-
1265	451983,17	2246490,47	Картометрический, 0,1	-	-
1266	452013,23	2246532,10	Картометрический, 0,1	-	-
1267	452034,93	2246551,99	Картометрический, 0,1	-	-
1268	452057,84	2246561,03	Картометрический, 0,1	-	-
1269	452095,85	2246607,82	Картометрический, 0,1	-	-
1270	452098,66	2246606,05	Картометрический, 0,1	-	-
1243	452113,89	2246596,48	Картометрический, 0,1	-	-
1271	453857,20	2244303,93	Картометрический, 0,1	-	-
1272	453660,99	2244056,33	Картометрический, 0,1	-	-
1273	453650,51	2244044,33	Картометрический, 0,1	-	-
1274	453700,44	2243990,58	Картометрический, 0,1	-	-
1275	453697,42	2243988,11	Картометрический, 0,1	-	-
1276	453692,08	2243983,83	Картометрический, 0,1	-	-
1277	453679,72	2243973,74	Картометрический, 0,1	-	-
1278	453669,58	2243965,46	Картометрический, 0,1	-	-
1279	453656,50	2243969,50	Картометрический, 0,1	-	-
1280	453648,85	2243977,16	Картометрический, 0,1	-	-
1281	453643,11	2243971,66	Картометрический, 0,1	-	-
1282	453626,36	2243951,99	Картометрический, 0,1	-	-
1283	453617,90	2243942,06	Картометрический, 0,1	-	-
1284	453621,32	2243938,64	Картометрический, 0,1	-	-
1285	453625,22	2243934,51	Картометрический, 0,1	-	-
1286	453634,03	2243925,90	Картометрический, 0,1	-	-
1287	453629,37	2243920,06	Картометрический, 0,1	-	-
1288	453616,87	2243906,24	Картометрический, 0,1	-	-
1289	453614,24	2243903,64	Картометрический, 0,1	-	-
1290	453609,74	2243898,31	Картометрический, 0,1	-	-
1291	453606,50	2243894,48	Картометрический, 0,1	-	-
1292	453597,49	2243901,49	Картометрический, 0,1	-	-
1293	453594,00	2243898,36	Картометрический, 0,1	-	-
1294	453590,43	2243895,17	Картометрический, 0,1	-	-
1295	453573,18	2243889,86	Картометрический, 0,1	-	-

1	2	3	4	5	6
1296	453567,39	2243883,80	Картометрический, 0,1	-	-
1297	453608,38	2243841,38	Картометрический, 0,1	-	-
1298	453620,34	2243829,00	Картометрический, 0,1	-	-
1299	453627,47	2243820,25	Картометрический, 0,1	-	-
1300	453633,53	2243814,43	Картометрический, 0,1	-	-
1301	453621,70	2243800,32	Картометрический, 0,1	-	-
1302	453616,64	2243804,82	Картометрический, 0,1	-	-
1303	453614,87	2243802,98	Картометрический, 0,1	-	-
1304	453590,43	2243777,30	Картометрический, 0,1	-	-
1305	453575,84	2243761,32	Картометрический, 0,1	-	-
1306	453575,79	2243761,27	Картометрический, 0,1	-	-
1307	453575,15	2243760,57	Картометрический, 0,1	-	-
1308	453564,53	2243750,13	Картометрический, 0,1	-	-
1309	453558,75	2243744,45	Картометрический, 0,1	-	-
1310	453563,17	2243740,26	Картометрический, 0,1	-	-
1311	453554,65	2243731,25	Картометрический, 0,1	-	-
1312	453550,56	2243735,12	Картометрический, 0,1	-	-
1313	453547,01	2243730,97	Картометрический, 0,1	-	-
1314	453542,49	2243726,49	Картометрический, 0,1	-	-
1315	453542,23	2243726,76	Картометрический, 0,1	-	-
1316	453539,53	2243729,53	Картометрический, 0,1	-	-
1317	453539,11	2243729,44	Картометрический, 0,1	-	-
1318	453518,83	2243749,38	Картометрический, 0,1	-	-
1319	453459,70	2243703,04	Картометрический, 0,1	-	-
1320	453435,19	2243726,69	Картометрический, 0,1	-	-
1321	453418,46	2243739,67	Картометрический, 0,1	-	-
1322	453395,10	2243717,46	Картометрический, 0,1	-	-
1323	453377,30	2243709,65	Картометрический, 0,1	-	-
1324	453378,76	2243706,17	Картометрический, 0,1	-	-
1325	453382,07	2243698,25	Картометрический, 0,1	-	-
1326	453392,66	2243664,05	Картометрический, 0,1	-	-
1327	453395,18	2243665,84	Картометрический, 0,1	-	-
1328	453454,15	2243697,26	Картометрический, 0,1	-	-
1329	453460,74	2243700,90	Картометрический, 0,1	-	-
1330	453503,82	2243612,23	Картометрический, 0,1	-	-
1331	453538,85	2243540,14	Картометрический, 0,1	-	-
1332	453539,32	2243539,16	Картометрический, 0,1	-	-
1333	453535,79	2243536,08	Картометрический, 0,1	-	-
1334	453531,36	2243532,21	Картометрический, 0,1	-	-
1335	453512,99	2243515,07	Картометрический, 0,1	-	-
1336	453514,79	2243511,97	Картометрический, 0,1	-	-
1337	453509,23	2243507,06	Картометрический, 0,1	-	-
1338	453514,55	2243501,04	Картометрический, 0,1	-	-
1339	453484,86	2243480,06	Картометрический, 0,1	-	-
1340	453484,09	2243479,51	Картометрический, 0,1	-	-
1341	453483,46	2243478,89	Картометрический, 0,1	-	-
1342	453485,77	2243476,06	Картометрический, 0,1	-	-
1343	453501,83	2243459,25	Картометрический, 0,1	-	-
1344	453510,17	2243451,74	Картометрический, 0,1	-	-
1345	453537,57	2243427,10	Картометрический, 0,1	-	-

1	2	3	4	5	6
1346	453555,02	2243409,72	Картометрический, 0,1	-	-
1347	453598,05	2243448,22	Картометрический, 0,1	-	-
1348	453600,10	2243449,55	Картометрический, 0,1	-	-
1349	453610,35	2243456,34	Картометрический, 0,1	-	-
1350	453634,08	2243472,04	Картометрический, 0,1	-	-
1351	453637,08	2243474,98	Картометрический, 0,1	-	-
1352	453664,28	2243531,39	Картометрический, 0,1	-	-
1353	453668,61	2243540,37	Картометрический, 0,1	-	-
1354	453670,79	2243544,90	Картометрический, 0,1	-	-
1355	453670,82	2243544,95	Картометрический, 0,1	-	-
1356	453687,67	2243576,18	Картометрический, 0,1	-	-
1357	453739,26	2243677,89	Картометрический, 0,1	-	-
1358	453726,17	2243691,17	Картометрический, 0,1	-	-
1359	453746,40	2243710,71	Картометрический, 0,1	-	-
1360	453745,28	2243711,90	Картометрический, 0,1	-	-
1361	453762,04	2243725,79	Картометрический, 0,1	-	-
1362	453761,17	2243727,83	Картометрический, 0,1	-	-
1363	453770,25	2243738,83	Картометрический, 0,1	-	-
1364	453770,62	2243739,42	Картометрический, 0,1	-	-
1365	453770,73	2243739,41	Картометрический, 0,1	-	-
1366	453778,78	2243749,17	Картометрический, 0,1	-	-
1367	453782,28	2243753,40	Картометрический, 0,1	-	-
1368	453784,86	2243764,10	Картометрический, 0,1	-	-
1369	453791,46	2243777,50	Картометрический, 0,1	-	-
1370	453811,96	2243823,72	Картометрический, 0,1	-	-
1371	453939,56	2244093,20	Картометрический, 0,1	-	-
1372	453975,99	2244167,14	Картометрический, 0,1	-	-
1373	453979,72	2244174,70	Картометрический, 0,1	-	-
1374	453972,42	2244182,97	Картометрический, 0,1	-	-
1375	453947,30	2244211,41	Картометрический, 0,1	-	-
1376	453939,18	2244220,63	Картометрический, 0,1	-	-
1271	453857,20	2244303,93	Картометрический, 0,1	-	-
1377	451929,22	2246860,36	Картометрический, 0,1	-	-
1378	451913,18	2246837,88	Картометрический, 0,1	-	-
1379	451922,44	2246831,06	Картометрический, 0,1	-	-
1380	451931,98	2246824,03	Картометрический, 0,1	-	-
1381	451965,74	2246799,15	Картометрический, 0,1	-	-
1382	451980,48	2246820,77	Картометрический, 0,1	-	-
1383	451992,36	2246842,37	Картометрический, 0,1	-	-
1384	452006,20	2246863,32	Картометрический, 0,1	-	-
1385	451974,51	2246873,49	Картометрический, 0,1	-	-
1386	451966,65	2246876,34	Картометрический, 0,1	-	-
1387	451960,42	2246878,60	Картометрический, 0,1	-	-
1388	451958,79	2246879,19	Картометрический, 0,1	-	-
1389	451947,87	2246883,48	Картометрический, 0,1	-	-
1390	451945,20	2246884,28	Картометрический, 0,1	-	-
1391	451932,87	2246868,54	Картометрический, 0,1	-	-
1392	451930,00	2246862,87	Картометрический, 0,1	-	-
1377	451929,22	2246860,36	Картометрический, 0,1	-	-
1393	451997,27	2246900,13	Картометрический, 0,1	-	-

1	2	3	4	5	6
1394	451988,61	2246895,07	Картометрический, 0,1	-	-
1395	452016,70	2246879,58	Картометрический, 0,1	-	-
1396	452021,93	2246888,82	Картометрический, 0,1	-	-
1397	452024,56	2246892,32	Картометрический, 0,1	-	-
1398	452027,47	2246896,19	Картометрический, 0,1	-	-
1399	452057,21	2246928,63	Картометрический, 0,1	-	-
1400	452007,97	2246896,96	Картометрический, 0,1	-	-
1393	451997,27	2246900,13	Картометрический, 0,1	-	-
1401	453137,39	2250006,11	Картометрический, 0,1	-	-
1402	453123,76	2250065,47	Картометрический, 0,1	-	-
1403	453126,20	2250065,57	Картометрический, 0,1	-	-
1404	453127,18	2250084,29	Картометрический, 0,1	-	-
1405	453118,88	2250086,74	Картометрический, 0,1	-	-
1406	453115,96	2250099,46	Картометрический, 0,1	-	-
1407	453115,85	2250099,92	Картометрический, 0,1	-	-
1408	452979,59	2250062,40	Картометрический, 0,1	-	-
1409	452972,97	2250031,54	Картометрический, 0,1	-	-
1410	452902,82	2249968,26	Картометрический, 0,1	-	-
1411	452946,02	2249939,43	Картометрический, 0,1	-	-
1401	453137,39	2250006,11	Картометрический, 0,1	-	-
1412	453850,45	2250981,44	Картометрический, 0,1	-	-
1413	453846,53	2250987,81	Картометрический, 0,1	-	-
1414	453830,96	2251013,15	Картометрический, 0,1	-	-
1415	453814,60	2251038,09	Картометрический, 0,1	-	-
1416	453800,10	2251061,23	Картометрический, 0,1	-	-
1417	453796,62	2251063,94	Картометрический, 0,1	-	-
1418	453790,18	2251069,48	Картометрический, 0,1	-	-
1419	453770,36	2251084,50	Картометрический, 0,1	-	-
1420	453766,34	2251084,68	Картометрический, 0,1	-	-
1421	453762,55	2251084,85	Картометрический, 0,1	-	-
1422	453731,68	2251049,11	Картометрический, 0,1	-	-
1423	453729,77	2251046,89	Картометрический, 0,1	-	-
1424	453707,82	2251021,17	Картометрический, 0,1	-	-
1425	453689,46	2250998,32	Картометрический, 0,1	-	-
1426	453671,73	2250977,64	Картометрический, 0,1	-	-
1427	453631,10	2250929,56	Картометрический, 0,1	-	-
1428	453611,73	2250907,20	Картометрический, 0,1	-	-
1429	453591,14	2250883,80	Картометрический, 0,1	-	-
1430	453551,45	2250837,02	Картометрический, 0,1	-	-
1431	453534,17	2250816,68	Картометрический, 0,1	-	-
1432	453513,81	2250793,28	Картометрический, 0,1	-	-
1433	453494,04	2250770,99	Картометрический, 0,1	-	-
1434	453474,14	2250748,06	Картометрический, 0,1	-	-
1435	453444,55	2250715,77	Картометрический, 0,1	-	-
1436	453367,36	2250627,31	Картометрический, 0,1	-	-
1437	453344,00	2250600,02	Картометрический, 0,1	-	-
1438	453320,89	2250573,02	Картометрический, 0,1	-	-
1439	453301,65	2250550,08	Картометрический, 0,1	-	-
1440	453284,67	2250526,86	Картометрический, 0,1	-	-
1441	453269,75	2250496,97	Картометрический, 0,1	-	-

1	2	3	4	5	6
1442	453265,21	2250486,50	Картометрический, 0,1	-	-
1443	453264,12	2250482,64	Картометрический, 0,1	-	-
1444	453255,35	2250464,95	Картометрический, 0,1	-	-
1445	453252,91	2250461,84	Картометрический, 0,1	-	-
1446	453252,63	2250462,03	Картометрический, 0,1	-	-
1447	453233,51	2250424,75	Картометрический, 0,1	-	-
1448	453219,92	2250399,14	Картометрический, 0,1	-	-
1449	453205,54	2250379,63	Картометрический, 0,1	-	-
1450	453205,23	2250379,75	Картометрический, 0,1	-	-
1451	453176,34	2250353,88	Картометрический, 0,1	-	-
1452	453157,03	2250333,19	Картометрический, 0,1	-	-
1453	453136,64	2250311,93	Картометрический, 0,1	-	-
1454	453117,41	2250292,69	Картометрический, 0,1	-	-
1455	453100,93	2250273,22	Картометрический, 0,1	-	-
1456	453101,72	2250272,21	Картометрический, 0,1	-	-
1457	453126,71	2250245,90	Картометрический, 0,1	-	-
1458	453145,54	2250264,58	Картометрический, 0,1	-	-
1459	453164,04	2250282,16	Картометрический, 0,1	-	-
1460	453192,88	2250303,10	Картометрический, 0,1	-	-
1461	453218,42	2250327,74	Картометрический, 0,1	-	-
1462	453245,97	2250323,59	Картометрический, 0,1	-	-
1463	453267,28	2250349,43	Картометрический, 0,1	-	-
1464	453267,39	2250349,36	Картометрический, 0,1	-	-
1465	453280,73	2250374,32	Картометрический, 0,1	-	-
1466	453353,46	2250488,16	Картометрический, 0,1	-	-
1467	453380,02	2250515,80	Картометрический, 0,1	-	-
1468	453393,25	2250505,90	Картометрический, 0,1	-	-
1469	453411,74	2250530,14	Картометрический, 0,1	-	-
1470	453416,68	2250536,61	Картометрический, 0,1	-	-
1471	453430,11	2250524,53	Картометрический, 0,1	-	-
1472	453434,35	2250525,42	Картометрический, 0,1	-	-
1473	453470,45	2250546,33	Картометрический, 0,1	-	-
1474	453485,86	2250555,25	Картометрический, 0,1	-	-
1475	453495,28	2250563,40	Картометрический, 0,1	-	-
1476	453542,56	2250589,12	Картометрический, 0,1	-	-
1477	453565,29	2250640,20	Картометрический, 0,1	-	-
1478	453579,91	2250664,58	Картометрический, 0,1	-	-
1479	453582,81	2250680,58	Картометрический, 0,1	-	-
1480	453601,71	2250694,61	Картометрический, 0,1	-	-
1481	453619,21	2250701,39	Картометрический, 0,1	-	-
1482	453659,65	2250689,80	Картометрический, 0,1	-	-
1483	453663,39	2250688,73	Картометрический, 0,1	-	-
1484	453665,93	2250686,78	Картометрический, 0,1	-	-
1485	453716,81	2250647,82	Картометрический, 0,1	-	-
1486	453751,61	2250669,60	Картометрический, 0,1	-	-
1487	453771,37	2250690,18	Картометрический, 0,1	-	-
1488	453788,15	2250700,05	Картометрический, 0,1	-	-
1489	453783,82	2250702,76	Картометрический, 0,1	-	-
1490	453730,78	2250708,92	Картометрический, 0,1	-	-
1491	453775,05	2250805,60	Картометрический, 0,1	-	-

1	2	3	4	5	6
1492	453776,85	2250844,76	Картометрический, 0,1	-	-
1493	453805,64	2250862,90	Картометрический, 0,1	-	-
1494	453825,99	2250863,17	Картометрический, 0,1	-	-
1495	453829,32	2250878,66	Картометрический, 0,1	-	-
1496	453853,87	2250907,20	Картометрический, 0,1	-	-
1497	453854,75	2250907,94	Картометрический, 0,1	-	-
1498	453870,82	2250921,41	Картометрический, 0,1	-	-
1499	453871,28	2250926,29	Картометрический, 0,1	-	-
1500	453878,17	2250933,85	Картометрический, 0,1	-	-
1501	453881,32	2250940,92	Картометрический, 0,1	-	-
1502	453878,88	2250943,86	Картометрический, 0,1	-	-
1503	453869,21	2250955,60	Картометрический, 0,1	-	-
1504	453863,44	2250962,52	Картометрический, 0,1	-	-
1505	453863,00	2250963,06	Картометрический, 0,1	-	-
1412	453850,45	2250981,44	Картометрический, 0,1	-	-
1506	454431,33	2251198,23	Картометрический, 0,1	-	-
1507	453984,03	2251573,77	Картометрический, 0,1	-	-
1508	454003,84	2251495,40	Картометрический, 0,1	-	-
1509	454005,20	2251489,99	Картометрический, 0,1	-	-
1510	454097,95	2251378,84	Картометрический, 0,1	-	-
1511	454096,48	2251376,88	Картометрический, 0,1	-	-
1512	454086,42	2251363,42	Картометрический, 0,1	-	-
1513	454078,61	2251341,26	Картометрический, 0,1	-	-
1514	454061,04	2251316,10	Картометрический, 0,1	-	-
1515	454051,81	2251317,81	Картометрический, 0,1	-	-
1516	454046,13	2251299,66	Картометрический, 0,1	-	-
1517	454054,00	2251293,61	Картометрический, 0,1	-	-
1518	454043,98	2251279,36	Картометрический, 0,1	-	-
1519	454045,12	2251276,09	Картометрический, 0,1	-	-
1520	454046,32	2251272,71	Картометрический, 0,1	-	-
1521	454029,22	2251276,05	Картометрический, 0,1	-	-
1522	453996,90	2251274,03	Картометрический, 0,1	-	-
1523	453993,84	2251272,42	Картометрический, 0,1	-	-
1524	453976,54	2251263,31	Картометрический, 0,1	-	-
1525	453985,21	2251185,23	Картометрический, 0,1	-	-
1526	453987,93	2251157,43	Картометрический, 0,1	-	-
1527	453988,81	2251148,46	Картометрический, 0,1	-	-
1528	453989,19	2251144,62	Картометрический, 0,1	-	-
1529	454022,72	2251175,57	Картометрический, 0,1	-	-
1530	454054,47	2251184,64	Картометрический, 0,1	-	-
1531	454055,99	2251181,26	Картометрический, 0,1	-	-
1532	454069,26	2251151,74	Картометрический, 0,1	-	-
1533	454056,41	2251084,45	Картометрический, 0,1	-	-
1534	454043,84	2251048,53	Картометрический, 0,1	-	-
1535	454037,68	2251038,35	Картометрический, 0,1	-	-
1536	454035,76	2251035,19	Картометрический, 0,1	-	-
1537	454033,23	2251031,78	Картометрический, 0,1	-	-
1538	454025,45	2251021,29	Картометрический, 0,1	-	-
1539	454014,39	2251004,11	Картометрический, 0,1	-	-
1540	454011,75	2251000,01	Картометрический, 0,1	-	-

1	2	3	4	5	6
1541	453974,28	2251036,20	Картометрический, 0,1	-	-
1542	453973,04	2251032,47	Картометрический, 0,1	-	-
1543	453934,96	2250918,02	Картометрический, 0,1	-	-
1544	453934,53	2250903,49	Картометрический, 0,1	-	-
1545	453930,07	2250881,04	Картометрический, 0,1	-	-
1546	453931,03	2250866,97	Картометрический, 0,1	-	-
1547	453970,45	2250766,19	Картометрический, 0,1	-	-
1548	453972,03	2250759,47	Картометрический, 0,1	-	-
1549	453974,43	2250752,88	Картометрический, 0,1	-	-
1550	453991,70	2250723,44	Картометрический, 0,1	-	-
1551	453996,91	2250711,19	Картометрический, 0,1	-	-
1552	454003,82	2250685,38	Картометрический, 0,1	-	-
1553	454020,68	2250649,90	Картометрический, 0,1	-	-
1554	454046,94	2250597,04	Картометрический, 0,1	-	-
1555	454051,29	2250591,27	Картометрический, 0,1	-	-
1556	454134,40	2250424,54	Картометрический, 0,1	-	-
1557	454136,10	2250425,11	Картометрический, 0,1	-	-
1558	454138,44	2250425,90	Картометрический, 0,1	-	-
1559	454140,98	2250426,49	Картометрический, 0,1	-	-
1560	454149,26	2250428,41	Картометрический, 0,1	-	-
1561	454160,00	2250431,67	Картометрический, 0,1	-	-
1562	454189,18	2250443,05	Картометрический, 0,1	-	-
1563	454210,85	2250451,60	Картометрический, 0,1	-	-
1564	454249,03	2250462,78	Картометрический, 0,1	-	-
1565	454215,22	2250531,68	Картометрический, 0,1	-	-
1566	454147,32	2250670,05	Картометрический, 0,1	-	-
1567	454316,87	2250827,46	Картометрический, 0,1	-	-
1568	454320,42	2250830,75	Картометрический, 0,1	-	-
1569	454437,20	2250711,35	Картометрический, 0,1	-	-
1570	454462,01	2250890,95	Картометрический, 0,1	-	-
1571	454496,86	2251143,22	Картометрический, 0,1	-	-
1572	454443,16	2251188,30	Картометрический, 0,1	-	-
1506	454431,33	2251198,23	Картометрический, 0,1	-	-
1573	454178,81	2251160,24	Картометрический, 0,1	-	-
1574	454168,18	2251171,00	Картометрический, 0,1	-	-
1575	454173,35	2251174,97	Картометрический, 0,1	-	-
1576	454180,68	2251193,60	Картометрический, 0,1	-	-
1577	454183,31	2251228,21	Картометрический, 0,1	-	-
1578	454184,16	2251239,27	Картометрический, 0,1	-	-
1579	454184,44	2251243,03	Картометрический, 0,1	-	-
1580	454397,00	2251201,20	Картометрический, 0,1	-	-
1581	454396,57	2251197,47	Картометрический, 0,1	-	-
1582	454391,16	2251149,72	Картометрический, 0,1	-	-
1583	454355,76	2251151,64	Картометрический, 0,1	-	-
1584	454295,84	2251159,27	Картометрический, 0,1	-	-
1585	454245,42	2251165,69	Картометрический, 0,1	-	-
1586	454218,43	2251169,46	Картометрический, 0,1	-	-
1587	454208,55	2251152,55	Картометрический, 0,1	-	-
1588	454196,35	2251166,66	Картометрический, 0,1	-	-
1589	454183,38	2251161,91	Картометрический, 0,1	-	-

1	2	3	4	5	6
1573	454178,81	2251160,24	Картометрический, 0,1	-	-
1590	454614,55	2249367,08	Картометрический, 0,1	-	-
1591	454589,82	2249354,95	Картометрический, 0,1	-	-
1592	454589,50	2249354,79	Картометрический, 0,1	-	-
1593	454569,75	2249344,81	Картометрический, 0,1	-	-
1594	454571,23	2249340,96	Картометрический, 0,1	-	-
1595	454603,70	2249259,85	Картометрический, 0,1	-	-
1596	454654,13	2249133,92	Картометрический, 0,1	-	-
1597	454655,97	2249129,78	Картометрический, 0,1	-	-
1598	454658,25	2249124,64	Картометрический, 0,1	-	-
1599	454663,12	2249113,70	Картометрический, 0,1	-	-
1600	454669,00	2249100,46	Картометрический, 0,1	-	-
1601	454694,21	2249049,96	Картометрический, 0,1	-	-
1602	454700,93	2249042,69	Картометрический, 0,1	-	-
1603	454724,84	2249049,75	Картометрический, 0,1	-	-
1604	454767,37	2249071,71	Картометрический, 0,1	-	-
1605	454757,85	2249089,03	Картометрический, 0,1	-	-
1606	454724,78	2249148,47	Картометрический, 0,1	-	-
1607	454712,97	2249170,60	Картометрический, 0,1	-	-
1608	454711,12	2249171,92	Картометрический, 0,1	-	-
1609	454701,15	2249188,81	Картометрический, 0,1	-	-
1610	454683,25	2249226,49	Картометрический, 0,1	-	-
1611	454672,99	2249247,31	Картометрический, 0,1	-	-
1612	454671,15	2249250,89	Картометрический, 0,1	-	-
1613	454656,88	2249279,13	Картометрический, 0,1	-	-
1614	454640,99	2249313,24	Картометрический, 0,1	-	-
1590	454614,55	2249367,08	Картометрический, 0,1	-	-
1615	454535,72	2242009,10	Картометрический, 0,1	-	-
1616	454530,81	2241990,33	Картометрический, 0,1	-	-
1617	454533,81	2241989,71	Картометрический, 0,1	-	-
1618	454525,29	2241956,58	Картометрический, 0,1	-	-
1619	454522,12	2241945,21	Картометрический, 0,1	-	-
1620	454521,11	2241945,46	Картометрический, 0,1	-	-
1621	454516,71	2241926,45	Картометрический, 0,1	-	-
1622	454512,72	2241909,52	Картометрический, 0,1	-	-
1623	454505,92	2241883,89	Картометрический, 0,1	-	-
1624	454495,56	2241845,88	Картометрический, 0,1	-	-
1625	454494,05	2241841,18	Картометрический, 0,1	-	-
1626	454492,52	2241841,58	Картометрический, 0,1	-	-
1627	454469,14	2241764,52	Картометрический, 0,1	-	-
1628	454453,55	2241706,00	Картометрический, 0,1	-	-
1629	454455,96	2241705,28	Картометрический, 0,1	-	-
1630	454458,32	2241704,60	Картометрический, 0,1	-	-
1631	454454,89	2241692,38	Картометрический, 0,1	-	-
1632	454504,97	2241677,98	Картометрический, 0,1	-	-
1633	454508,04	2241690,08	Картометрический, 0,1	-	-
1634	454509,11	2241694,28	Картометрический, 0,1	-	-
1635	454518,58	2241731,49	Картометрический, 0,1	-	-
1636	454582,27	2241967,38	Картометрический, 0,1	-	-
1637	454600,09	2241964,68	Картометрический, 0,1	-	-

1	2	3	4	5	6
1638	454619,25	2241970,87	Картометрический, 0,1	-	-
1639	454638,89	2241994,83	Картометрический, 0,1	-	-
1640	454642,72	2242009,27	Картометрический, 0,1	-	-
1641	454646,10	2242021,92	Картометрический, 0,1	-	-
1642	454649,72	2242035,56	Картометрический, 0,1	-	-
1643	454651,39	2242042,49	Картометрический, 0,1	-	-
1644	454655,78	2242060,87	Картометрический, 0,1	-	-
1645	454658,97	2242074,17	Картометрический, 0,1	-	-
1646	454663,49	2242093,04	Картометрический, 0,1	-	-
1647	454667,62	2242110,30	Картометрический, 0,1	-	-
1648	454667,93	2242111,61	Картометрический, 0,1	-	-
1649	454653,14	2242123,63	Картометрический, 0,1	-	-
1650	454652,47	2242124,17	Картометрический, 0,1	-	-
1651	454650,60	2242141,35	Картометрический, 0,1	-	-
1652	454650,55	2242141,68	Картометрический, 0,1	-	-
1653	454649,69	2242149,55	Картометрический, 0,1	-	-
1654	454618,53	2242153,62	Картометрический, 0,1	-	-
1655	454582,21	2242165,91	Картометрический, 0,1	-	-
1656	454569,22	2242122,03	Картометрический, 0,1	-	-
1657	454562,48	2242096,40	Картометрический, 0,1	-	-
1658	454561,46	2242096,69	Картометрический, 0,1	-	-
1659	454550,52	2242061,18	Картометрический, 0,1	-	-
1660	454549,03	2242061,47	Картометрический, 0,1	-	-
1661	454541,51	2242031,54	Картометрический, 0,1	-	-
1615	454535,72	2242009,10	Картометрический, 0,1	-	-
1662	454409,70	2241540,32	Картометрический, 0,1	-	-
1663	454396,33	2241500,53	Картометрический, 0,1	-	-
1664	454370,18	2241405,76	Картометрический, 0,1	-	-
1665	454339,14	2241295,67	Картометрический, 0,1	-	-
1666	454342,09	2241294,90	Картометрический, 0,1	-	-
1667	454346,05	2241309,88	Картометрический, 0,1	-	-
1668	454368,47	2241303,31	Картометрический, 0,1	-	-
1669	454367,33	2241298,65	Картометрический, 0,1	-	-
1670	454364,45	2241286,85	Картометрический, 0,1	-	-
1671	454350,89	2241289,09	Картометрический, 0,1	-	-
1672	454348,48	2241276,79	Картометрический, 0,1	-	-
1673	454335,15	2241281,36	Картометрический, 0,1	-	-
1674	454324,04	2241243,02	Картометрический, 0,1	-	-
1675	454316,69	2241207,72	Картометрический, 0,1	-	-
1676	454314,30	2241207,84	Картометрический, 0,1	-	-
1677	454311,55	2241195,22	Картометрический, 0,1	-	-
1678	454311,48	2241195,24	Картометрический, 0,1	-	-
1679	454308,41	2241183,46	Картометрический, 0,1	-	-
1680	454308,49	2241183,45	Картометрический, 0,1	-	-
1681	454308,44	2241183,25	Картометрический, 0,1	-	-
1682	454303,37	2241161,24	Картометрический, 0,1	-	-
1683	454290,82	2241115,00	Картометрический, 0,1	-	-
1684	454295,75	2241114,15	Картометрический, 0,1	-	-
1685	454307,17	2241159,97	Картометрический, 0,1	-	-
1686	454349,22	2241151,43	Картометрический, 0,1	-	-

1	2	3	4	5	6
1687	454348,64	2241143,92	Картометрический, 0,1	-	-
1688	454346,79	2241137,58	Картометрический, 0,1	-	-
1689	454351,54	2241136,17	Картометрический, 0,1	-	-
1690	454350,08	2241131,24	Картометрический, 0,1	-	-
1691	454347,83	2241126,59	Картометрический, 0,1	-	-
1692	454351,42	2241124,23	Картометрический, 0,1	-	-
1693	454335,03	2241107,73	Картометрический, 0,1	-	-
1694	454338,02	2241107,43	Картометрический, 0,1	-	-
1695	454379,83	2241143,27	Картометрический, 0,1	-	-
1696	454394,24	2241155,62	Картометрический, 0,1	-	-
1697	454463,04	2241220,23	Картометрический, 0,1	-	-
1698	454463,15	2241220,33	Картометрический, 0,1	-	-
1699	454463,61	2241220,77	Картометрический, 0,1	-	-
1700	454465,07	2241222,15	Картометрический, 0,1	-	-
1701	454434,86	2241245,27	Картометрический, 0,1	-	-
1702	454407,11	2241266,52	Картометрический, 0,1	-	-
1703	454410,56	2241280,55	Картометрический, 0,1	-	-
1704	454413,88	2241294,09	Картометрический, 0,1	-	-
1705	454417,75	2241309,81	Картометрический, 0,1	-	-
1706	454422,14	2241327,66	Картометрический, 0,1	-	-
1707	454424,61	2241337,67	Картометрический, 0,1	-	-
1708	454425,70	2241342,11	Картометрический, 0,1	-	-
1709	454425,73	2241342,21	Картометрический, 0,1	-	-
1710	454425,84	2241342,65	Картометрический, 0,1	-	-
1711	454426,37	2241344,71	Картометрический, 0,1	-	-
1712	454430,32	2241360,11	Картометрический, 0,1	-	-
1713	454430,83	2241362,10	Картометрический, 0,1	-	-
1714	454435,36	2241379,75	Картометрический, 0,1	-	-
1715	454435,87	2241381,69	Картометрический, 0,1	-	-
1716	454439,03	2241394,01	Картометрический, 0,1	-	-
1717	454439,52	2241395,93	Картометрический, 0,1	-	-
1718	454443,95	2241413,21	Картометрический, 0,1	-	-
1719	454444,44	2241415,10	Картометрический, 0,1	-	-
1720	454448,12	2241429,40	Картометрический, 0,1	-	-
1721	454448,60	2241431,27	Картометрический, 0,1	-	-
1722	454452,98	2241448,31	Картометрический, 0,1	-	-
1723	454453,45	2241450,14	Картометрический, 0,1	-	-
1724	454458,33	2241469,17	Картометрический, 0,1	-	-
1725	454463,56	2241489,51	Картометрический, 0,1	-	-
1726	454468,71	2241509,56	Картометрический, 0,1	-	-
1727	454473,79	2241529,33	Картометрический, 0,1	-	-
1728	454478,68	2241548,38	Картометрический, 0,1	-	-
1729	454482,94	2241564,94	Картометрический, 0,1	-	-
1730	454486,19	2241577,59	Картометрический, 0,1	-	-
1731	454486,63	2241579,30	Картометрический, 0,1	-	-
1732	454491,50	2241598,25	Картометрический, 0,1	-	-
1733	454498,82	2241626,75	Картометрический, 0,1	-	-
1734	454442,82	2241649,41	Картометрический, 0,1	-	-
1735	454436,61	2241627,28	Картометрический, 0,1	-	-
1662	454409,70	2241540,32	Картометрический, 0,1	-	-

1	2	3	4	5	6
1736	454258,57	2241011,95	Картометрический, 0,1	-	-
1737	454255,10	2241001,86	Картометрический, 0,1	-	-
1738	454228,21	2240900,04	Картометрический, 0,1	-	-
1739	454221,22	2240875,85	Картометрический, 0,1	-	-
1740	454224,40	2240875,50	Картометрический, 0,1	-	-
1741	454220,69	2240862,15	Картометрический, 0,1	-	-
1742	454217,09	2240849,58	Картометрический, 0,1	-	-
1743	454223,33	2240848,02	Картометрический, 0,1	-	-
1744	454255,55	2240842,82	Картометрический, 0,1	-	-
1745	454241,66	2240793,97	Картометрический, 0,1	-	-
1746	454200,29	2240797,09	Картометрический, 0,1	-	-
1747	454189,86	2240760,57	Картометрический, 0,1	-	-
1748	454183,23	2240736,37	Картометрический, 0,1	-	-
1749	454180,23	2240727,97	Картометрический, 0,1	-	-
1750	454174,84	2240703,09	Картометрический, 0,1	-	-
1751	454165,58	2240671,41	Картометрический, 0,1	-	-
1752	454165,54	2240671,22	Картометрический, 0,1	-	-
1753	454156,66	2240641,71	Картометрический, 0,1	-	-
1754	454149,88	2240628,03	Картометрический, 0,1	-	-
1755	454147,63	2240620,74	Картометрический, 0,1	-	-
1756	454148,28	2240620,44	Картометрический, 0,1	-	-
1757	454186,70	2240602,85	Картометрический, 0,1	-	-
1758	454206,45	2240595,85	Картометрический, 0,1	-	-
1759	454201,55	2240580,97	Картометрический, 0,1	-	-
1760	454223,40	2240577,71	Картометрический, 0,1	-	-
1761	454298,14	2240833,25	Картометрический, 0,1	-	-
1762	454298,95	2240836,10	Картометрический, 0,1	-	-
1763	454308,09	2240866,04	Картометрический, 0,1	-	-
1764	454313,71	2240884,41	Картометрический, 0,1	-	-
1765	454319,02	2240901,79	Картометрический, 0,1	-	-
1766	454324,42	2240919,48	Картометрический, 0,1	-	-
1767	454329,67	2240936,69	Картометрический, 0,1	-	-
1768	454335,06	2240954,33	Картометрический, 0,1	-	-
1769	454340,46	2240972,01	Картометрический, 0,1	-	-
1770	454345,82	2240989,54	Картометрический, 0,1	-	-
1771	454351,12	2241006,88	Картометрический, 0,1	-	-
1772	454356,34	2241024,00	Картометрический, 0,1	-	-
1773	454361,68	2241041,45	Картометрический, 0,1	-	-
1774	454366,95	2241058,72	Картометрический, 0,1	-	-
1775	454372,10	2241075,59	Картометрический, 0,1	-	-
1776	454377,42	2241093,01	Картометрический, 0,1	-	-
1777	454380,05	2241101,61	Картометрический, 0,1	-	-
1778	454380,92	2241102,62	Картометрический, 0,1	-	-
1779	454412,14	2241147,33	Картометрический, 0,1	-	-
1780	454333,93	2241080,34	Картометрический, 0,1	-	-
1781	454267,14	2241019,34	Картометрический, 0,1	-	-
1736	454258,57	2241011,95	Картометрический, 0,1	-	-
1782	453935,38	2240415,72	Картометрический, 0,1	-	-
1783	453928,78	2240407,80	Картометрический, 0,1	-	-
1784	453931,19	2240405,48	Картометрический, 0,1	-	-

1	2	3	4	5	6
1785	453884,54	2240358,94	Картометрический, 0,1	-	-
1786	453859,80	2240336,29	Картометрический, 0,1	-	-
1787	453851,69	2240329,72	Картометрический, 0,1	-	-
1788	453837,36	2240315,37	Картометрический, 0,1	-	-
1789	453808,69	2240286,61	Картометрический, 0,1	-	-
1790	453805,65	2240283,49	Картометрический, 0,1	-	-
1791	453806,26	2240282,92	Картометрический, 0,1	-	-
1792	453808,75	2240280,58	Картометрический, 0,1	-	-
1793	453898,19	2240201,96	Картометрический, 0,1	-	-
1794	453946,30	2240240,16	Картометрический, 0,1	-	-
1795	453946,90	2240240,63	Картометрический, 0,1	-	-
1796	453959,52	2240262,03	Картометрический, 0,1	-	-
1797	453983,76	2240303,55	Картометрический, 0,1	-	-
1798	454013,60	2240358,93	Картометрический, 0,1	-	-
1799	454040,76	2240415,84	Картометрический, 0,1	-	-
1800	454069,62	2240477,11	Картометрический, 0,1	-	-
1801	454096,16	2240540,88	Картометрический, 0,1	-	-
1802	454099,59	2240549,12	Картометрический, 0,1	-	-
1803	454117,15	2240594,57	Картометрический, 0,1	-	-
1804	454063,96	2240541,34	Картометрический, 0,1	-	-
1805	454061,85	2240543,40	Картометрический, 0,1	-	-
1806	454037,97	2240521,02	Картометрический, 0,1	-	-
1807	454010,15	2240492,58	Картометрический, 0,1	-	-
1808	453983,57	2240462,92	Картометрический, 0,1	-	-
1809	453971,59	2240450,79	Картометрический, 0,1	-	-
1810	453963,20	2240442,19	Картометрический, 0,1	-	-
1811	453944,18	2240426,44	Картометрический, 0,1	-	-
1782	453935,38	2240415,72	Картометрический, 0,1	-	-
1812	454584,40	2242268,56	Картометрический, 0,1	-	-
1813	454581,23	2242274,23	Картометрический, 0,1	-	-
1814	454582,26	2242277,27	Картометрический, 0,1	-	-
1815	454577,40	2242290,27	Картометрический, 0,1	-	-
1816	454546,13	2242338,67	Картометрический, 0,1	-	-
1817	454516,22	2242385,29	Картометрический, 0,1	-	-
1818	454489,97	2242350,53	Картометрический, 0,1	-	-
1819	454508,06	2242319,35	Картометрический, 0,1	-	-
1820	454534,66	2242237,27	Картометрический, 0,1	-	-
1821	454541,77	2242209,55	Картометрический, 0,1	-	-
1822	454542,86	2242207,32	Картометрический, 0,1	-	-
1823	454569,34	2242202,22	Картометрический, 0,1	-	-
1824	454583,97	2242258,41	Картометрический, 0,1	-	-
1812	454584,40	2242268,56	Картометрический, 0,1	-	-
1825	454419,25	2241669,08	Картометрический, 0,1	-	-
1826	454393,98	2241687,20	Картометрический, 0,1	-	-
1827	454399,04	2241698,85	Картометрический, 0,1	-	-
1828	454401,63	2241704,81	Картометрический, 0,1	-	-
1829	454352,76	2241740,50	Картометрический, 0,1	-	-
1830	454350,93	2241734,07	Картометрический, 0,1	-	-
1831	454350,88	2241733,89	Картометрический, 0,1	-	-
1832	454363,79	2241724,59	Картометрический, 0,1	-	-

1	2	3	4	5	6
1833	454344,54	2241683,90	Картометрический, 0,1	-	-
1834	454333,98	2241659,04	Картометрический, 0,1	-	-
1835	454317,64	2241596,53	Картометрический, 0,1	-	-
1836	454244,92	2241430,40	Картометрический, 0,1	-	-
1837	454230,36	2241397,99	Картометрический, 0,1	-	-
1838	454199,05	2241329,37	Картометрический, 0,1	-	-
1839	454019,90	2241405,98	Картометрический, 0,1	-	-
1840	454001,45	2241418,39	Картометрический, 0,1	-	-
1841	454002,28	2241414,96	Картометрический, 0,1	-	-
1842	454005,07	2241403,31	Картометрический, 0,1	-	-
1843	454033,33	2241319,63	Картометрический, 0,1	-	-
1844	454060,27	2241228,66	Картометрический, 0,1	-	-
1845	454073,58	2241151,01	Картометрический, 0,1	-	-
1846	454077,49	2241082,40	Картометрический, 0,1	-	-
1847	454077,50	2241082,24	Картометрический, 0,1	-	-
1848	454076,06	2241066,00	Картометрический, 0,1	-	-
1849	454075,64	2241061,17	Картометрический, 0,1	-	-
1850	454071,89	2241040,17	Картометрический, 0,1	-	-
1851	454071,22	2241026,25	Картометрический, 0,1	-	-
1852	454068,44	2241013,45	Картометрический, 0,1	-	-
1853	454057,72	2240996,43	Картометрический, 0,1	-	-
1854	454054,60	2240989,06	Картометрический, 0,1	-	-
1855	454049,37	2240968,07	Картометрический, 0,1	-	-
1856	454044,22	2240945,65	Картометрический, 0,1	-	-
1857	454037,89	2240931,55	Картометрический, 0,1	-	-
1858	454001,65	2240860,30	Картометрический, 0,1	-	-
1859	454009,92	2240842,44	Картометрический, 0,1	-	-
1860	454001,97	2240834,50	Картометрический, 0,1	-	-
1861	453999,58	2240836,27	Картометрический, 0,1	-	-
1862	453983,86	2240815,55	Картометрический, 0,1	-	-
1863	453987,67	2240812,63	Картометрический, 0,1	-	-
1864	453988,87	2240811,72	Картометрический, 0,1	-	-
1865	453985,24	2240803,26	Картометрический, 0,1	-	-
1866	453987,75	2240802,12	Картометрический, 0,1	-	-
1867	453992,02	2240800,21	Картометрический, 0,1	-	-
1868	453990,63	2240796,40	Картометрический, 0,1	-	-
1869	453990,09	2240791,71	Картометрический, 0,1	-	-
1870	453993,73	2240789,51	Картометрический, 0,1	-	-
1871	454000,06	2240786,08	Картометрический, 0,1	-	-
1872	453999,73	2240785,49	Картометрический, 0,1	-	-
1873	454002,34	2240783,40	Картометрический, 0,1	-	-
1874	454002,74	2240784,04	Картометрический, 0,1	-	-
1875	454011,05	2240779,12	Картометрический, 0,1	-	-
1876	454020,10	2240773,93	Картометрический, 0,1	-	-
1877	454019,78	2240773,35	Картометрический, 0,1	-	-
1878	454013,54	2240748,78	Картометрический, 0,1	-	-
1879	454028,58	2240738,61	Картометрический, 0,1	-	-
1880	454033,67	2240735,17	Картометрический, 0,1	-	-
1881	454033,93	2240729,99	Картометрический, 0,1	-	-
1882	454034,35	2240721,58	Картометрический, 0,1	-	-

1	2	3	4	5	6
1883	454036,91	2240686,16	Картометрический, 0,1	-	-
1884	454030,27	2240662,59	Картометрический, 0,1	-	-
1885	454029,40	2240656,51	Картометрический, 0,1	-	-
1886	454026,70	2240637,60	Картометрический, 0,1	-	-
1887	454008,88	2240596,44	Картометрический, 0,1	-	-
1888	453990,87	2240581,27	Картометрический, 0,1	-	-
1889	453952,23	2240539,93	Картометрический, 0,1	-	-
1890	453990,49	2240501,16	Картометрический, 0,1	-	-
1891	453991,26	2240501,97	Картометрический, 0,1	-	-
1892	454002,88	2240512,71	Картометрический, 0,1	-	-
1893	454014,54	2240523,48	Картометрический, 0,1	-	-
1894	454031,28	2240539,68	Картометрический, 0,1	-	-
1895	454055,32	2240565,82	Картометрический, 0,1	-	-
1896	454051,96	2240569,18	Картометрический, 0,1	-	-
1897	454108,77	2240625,59	Картометрический, 0,1	-	-
1898	454113,59	2240620,95	Картометрический, 0,1	-	-
1899	454129,21	2240635,66	Картометрический, 0,1	-	-
1900	454132,52	2240640,04	Картометрический, 0,1	-	-
1901	454135,63	2240644,77	Картометрический, 0,1	-	-
1902	454143,63	2240658,96	Картометрический, 0,1	-	-
1903	454153,91	2240694,42	Картометрический, 0,1	-	-
1904	454161,66	2240722,07	Картометрический, 0,1	-	-
1905	454158,64	2240722,94	Картометрический, 0,1	-	-
1906	454176,14	2240785,95	Картометрический, 0,1	-	-
1907	454192,93	2240850,45	Картометрический, 0,1	-	-
1908	454196,95	2240850,25	Картометрический, 0,1	-	-
1909	454211,34	2240902,44	Картометрический, 0,1	-	-
1910	454210,33	2240903,00	Картометрический, 0,1	-	-
1911	454214,26	2240917,57	Картометрический, 0,1	-	-
1912	454220,17	2240939,53	Картометрический, 0,1	-	-
1913	454238,04	2240999,64	Картометрический, 0,1	-	-
1914	454235,49	2241000,80	Картометрический, 0,1	-	-
1915	454255,64	2241080,65	Картометрический, 0,1	-	-
1916	454258,52	2241079,74	Картометрический, 0,1	-	-
1917	454261,66	2241078,77	Картометрический, 0,1	-	-
1918	454263,09	2241083,42	Картометрический, 0,1	-	-
1919	454259,98	2241084,35	Картометрический, 0,1	-	-
1920	454256,81	2241085,30	Картометрический, 0,1	-	-
1921	454273,79	2241145,11	Картометрический, 0,1	-	-
1922	454276,75	2241155,95	Картометрический, 0,1	-	-
1923	454277,33	2241157,95	Картометрический, 0,1	-	-
1924	454253,62	2241164,67	Картометрический, 0,1	-	-
1925	454263,41	2241199,26	Картометрический, 0,1	-	-
1926	454287,54	2241192,22	Картометрический, 0,1	-	-
1927	454306,56	2241256,10	Картометрический, 0,1	-	-
1928	454313,40	2241280,46	Картометрический, 0,1	-	-
1929	454317,54	2241277,61	Картометрический, 0,1	-	-
1930	454325,91	2241306,31	Картометрический, 0,1	-	-
1931	454324,98	2241306,70	Картометрический, 0,1	-	-
1932	454345,37	2241378,61	Картометрический, 0,1	-	-

1	2	3	4	5	6
1933	454358,27	2241424,43	Картометрический, 0,1	-	-
1934	454367,32	2241456,36	Картометрический, 0,1	-	-
1935	454363,01	2241458,48	Картометрический, 0,1	-	-
1936	454375,83	2241506,64	Картометрический, 0,1	-	-
1937	454409,63	2241634,83	Картометрический, 0,1	-	-
1825	454419,25	2241669,08	Картометрический, 0,1	-	-
1938	454197,38	2241182,29	Картометрический, 0,1	-	-
1939	454148,54	2241072,81	Картометрический, 0,1	-	-
1940	454124,91	2241075,12	Картометрический, 0,1	-	-
1941	454125,94	2241077,44	Картометрический, 0,1	-	-
1942	454136,12	2241100,27	Картометрический, 0,1	-	-
1943	454158,65	2241150,84	Картометрический, 0,1	-	-
1944	454175,13	2241187,83	Картометрический, 0,1	-	-
1945	454176,77	2241191,49	Картометрический, 0,1	-	-
1938	454197,38	2241182,29	Картометрический, 0,1	-	-
1946	453369,26	2253939,68	Картометрический, 0,1	-	-
1947	453104,67	2254246,18	Картометрический, 0,1	-	-
1948	453102,95	2254248,17	Картометрический, 0,1	-	-
1949	453098,75	2254253,04	Картометрический, 0,1	-	-
1950	453126,69	2254286,10	Картометрический, 0,1	-	-
1951	453183,79	2254353,64	Картометрический, 0,1	-	-
1952	453193,64	2254367,41	Картометрический, 0,1	-	-
1953	453132,17	2254419,42	Картометрический, 0,1	-	-
1954	453100,61	2254466,13	Картометрический, 0,1	-	-
1955	452923,62	2254592,06	Картометрический, 0,1	-	-
1956	452706,75	2254758,24	Картометрический, 0,1	-	-
1957	452533,54	2254889,36	Картометрический, 0,1	-	-
1958	452524,19	2254896,44	Картометрический, 0,1	-	-
1959	452522,59	2254897,66	Картометрический, 0,1	-	-
1960	452509,66	2254881,28	Картометрический, 0,1	-	-
1961	452485,31	2254888,89	Картометрический, 0,1	-	-
1962	452467,50	2254894,45	Картометрический, 0,1	-	-
1963	452451,65	2254899,17	Картометрический, 0,1	-	-
1964	452442,09	2254900,97	Картометрический, 0,1	-	-
1965	452437,05	2254901,92	Картометрический, 0,1	-	-
1966	452428,83	2254903,46	Картометрический, 0,1	-	-
1967	452397,35	2254909,39	Картометрический, 0,1	-	-
1968	452389,92	2254909,27	Картометрический, 0,1	-	-
1969	452389,49	2254909,26	Картометрический, 0,1	-	-
1970	452352,59	2254908,64	Картометрический, 0,1	-	-
1971	452328,62	2254908,23	Картометрический, 0,1	-	-
1972	452301,96	2254903,97	Картометрический, 0,1	-	-
1973	452310,57	2254883,54	Картометрический, 0,1	-	-
1974	452349,48	2254798,51	Картометрический, 0,1	-	-
1975	452351,99	2254798,82	Картометрический, 0,1	-	-
1976	452381,49	2254802,42	Картометрический, 0,1	-	-
1977	452384,15	2254798,22	Картометрический, 0,1	-	-
1978	452355,78	2254785,33	Картометрический, 0,1	-	-
1979	452355,55	2254785,23	Картометрический, 0,1	-	-
1980	452360,13	2254775,23	Картометрический, 0,1	-	-

1	2	3	4	5	6
1981	452353,06	2254772,89	Картометрический, 0,1	-	-
1982	452359,84	2254757,42	Картометрический, 0,1	-	-
1983	452365,02	2254747,87	Картометрический, 0,1	-	-
1984	452368,21	2254743,26	Картометрический, 0,1	-	-
1985	452370,61	2254739,78	Картометрический, 0,1	-	-
1986	452375,45	2254734,19	Картометрический, 0,1	-	-
1987	452385,98	2254721,69	Картометрический, 0,1	-	-
1988	452396,66	2254709,42	Картометрический, 0,1	-	-
1989	452399,39	2254706,27	Картометрический, 0,1	-	-
1990	452399,57	2254706,05	Картометрический, 0,1	-	-
1991	452417,40	2254684,76	Картометрический, 0,1	-	-
1992	452440,64	2254656,63	Картометрический, 0,1	-	-
1993	452445,22	2254651,17	Картометрический, 0,1	-	-
1994	452448,78	2254653,37	Картометрический, 0,1	-	-
1995	452456,87	2254643,32	Картометрический, 0,1	-	-
1996	452453,80	2254640,85	Картометрический, 0,1	-	-
1997	452486,62	2254597,68	Картометрический, 0,1	-	-
1998	452505,97	2254573,82	Картометрический, 0,1	-	-
1999	452523,79	2254551,82	Картометрический, 0,1	-	-
2000	452530,08	2254557,43	Картометрический, 0,1	-	-
2001	452531,82	2254555,43	Картометрический, 0,1	-	-
2002	452534,24	2254552,23	Картометрический, 0,1	-	-
2003	452545,62	2254561,72	Картометрический, 0,1	-	-
2004	452557,06	2254546,76	Картометрический, 0,1	-	-
2005	452550,21	2254541,02	Картометрический, 0,1	-	-
2006	452552,14	2254538,49	Картометрический, 0,1	-	-
2007	452547,65	2254534,43	Картометрический, 0,1	-	-
2008	452546,19	2254532,86	Картометрический, 0,1	-	-
2009	452542,57	2254529,95	Картометрический, 0,1	-	-
2010	452541,43	2254529,03	Картометрический, 0,1	-	-
2011	452557,60	2254505,36	Картометрический, 0,1	-	-
2012	452567,59	2254492,67	Картометрический, 0,1	-	-
2013	452583,56	2254466,62	Картометрический, 0,1	-	-
2014	452613,96	2254416,35	Картометрический, 0,1	-	-
2015	452621,17	2254403,18	Картометрический, 0,1	-	-
2016	452622,76	2254400,28	Картометрический, 0,1	-	-
2017	452620,61	2254399,09	Картометрический, 0,1	-	-
2018	452628,61	2254376,56	Картометрический, 0,1	-	-
2019	452631,85	2254366,72	Картометрический, 0,1	-	-
2020	452639,08	2254338,73	Картометрический, 0,1	-	-
2021	452648,89	2254300,88	Картометрический, 0,1	-	-
2022	452650,74	2254298,12	Картометрический, 0,1	-	-
2023	452648,86	2254296,48	Картометрический, 0,1	-	-
2024	452654,54	2254289,08	Картометрический, 0,1	-	-
2025	452656,78	2254285,62	Картометрический, 0,1	-	-
2026	452654,66	2254283,63	Картометрический, 0,1	-	-
2027	452664,19	2254272,53	Картометрический, 0,1	-	-
2028	452676,81	2254259,75	Картометрический, 0,1	-	-
2029	452678,07	2254261,08	Картометрический, 0,1	-	-
2030	452685,94	2254254,13	Картометрический, 0,1	-	-

1	2	3	4	5	6
2031	452686,76	2254254,13	Картометрический, 0,1	-	-
2032	452721,98	2254303,56	Картометрический, 0,1	-	-
2033	452723,03	2254305,06	Картометрический, 0,1	-	-
2034	452727,48	2254311,31	Картометрический, 0,1	-	-
2035	452734,75	2254304,96	Картометрический, 0,1	-	-
2036	452742,02	2254298,61	Картометрический, 0,1	-	-
2037	452746,94	2254292,70	Картометрический, 0,1	-	-
2038	452741,97	2254286,39	Картометрический, 0,1	-	-
2039	452718,63	2254256,79	Картометрический, 0,1	-	-
2040	452703,79	2254238,87	Картометрический, 0,1	-	-
2041	452702,79	2254237,62	Картометрический, 0,1	-	-
2042	452724,18	2254219,91	Картометрический, 0,1	-	-
2043	452726,25	2254220,63	Картометрический, 0,1	-	-
2044	452728,72	2254222,51	Картометрический, 0,1	-	-
2045	452747,39	2254205,31	Картометрический, 0,1	-	-
2046	452751,64	2254207,97	Картометрический, 0,1	-	-
2047	452766,05	2254220,57	Картометрический, 0,1	-	-
2048	452778,45	2254233,22	Картометрический, 0,1	-	-
2049	452799,51	2254214,46	Картометрический, 0,1	-	-
2050	452770,61	2254177,51	Картометрический, 0,1	-	-
2051	452780,82	2254166,54	Картометрический, 0,1	-	-
2052	452796,56	2254149,62	Картометрический, 0,1	-	-
2053	452817,06	2254128,97	Картометрический, 0,1	-	-
2054	452819,31	2254126,80	Картометрический, 0,1	-	-
2055	452820,10	2254126,66	Картометрический, 0,1	-	-
2056	452841,22	2254150,62	Картометрический, 0,1	-	-
2057	452843,40	2254153,11	Картометрический, 0,1	-	-
2058	452867,73	2254135,74	Картометрический, 0,1	-	-
2059	452874,99	2254130,31	Картометрический, 0,1	-	-
2060	452871,68	2254126,81	Картометрический, 0,1	-	-
2061	452868,22	2254120,27	Картометрический, 0,1	-	-
2062	452850,10	2254096,57	Картометрический, 0,1	-	-
2063	452847,61	2254094,62	Картометрический, 0,1	-	-
2064	452848,14	2254094,00	Картометрический, 0,1	-	-
2065	452855,16	2254086,50	Картометрический, 0,1	-	-
2066	452866,43	2254075,87	Картометрический, 0,1	-	-
2067	452883,08	2254060,79	Картометрический, 0,1	-	-
2068	452902,91	2254037,79	Картометрический, 0,1	-	-
2069	452921,29	2254016,83	Картометрический, 0,1	-	-
2070	452941,71	2253997,11	Картометрический, 0,1	-	-
2071	452939,92	2253994,39	Картометрический, 0,1	-	-
2072	452960,92	2253977,70	Картометрический, 0,1	-	-
2073	452963,41	2253979,96	Картометрический, 0,1	-	-
2074	452982,96	2253965,35	Картометрический, 0,1	-	-
2075	452996,56	2253961,80	Картометрический, 0,1	-	-
2076	453014,97	2253962,13	Картометрический, 0,1	-	-
2077	453027,46	2253962,46	Картометрический, 0,1	-	-
2078	453054,49	2253963,16	Картометрический, 0,1	-	-
2079	453060,53	2253963,28	Картометрический, 0,1	-	-
2080	453072,71	2253963,53	Картометрический, 0,1	-	-

1	2	3	4	5	6
2081	453107,74	2253963,99	Картометрический, 0,1	-	-
2082	453108,33	2253967,08	Картометрический, 0,1	-	-
2083	453108,49	2253969,38	Картометрический, 0,1	-	-
2084	453109,28	2253974,77	Картометрический, 0,1	-	-
2085	453112,45	2253989,70	Картометрический, 0,1	-	-
2086	453113,60	2253994,64	Картометрический, 0,1	-	-
2087	453115,19	2253999,63	Картометрический, 0,1	-	-
2088	453119,00	2253999,01	Картометрический, 0,1	-	-
2089	453139,96	2253975,30	Картометрический, 0,1	-	-
2090	453139,19	2253973,47	Картометрический, 0,1	-	-
2091	453139,04	2253973,10	Картометрический, 0,1	-	-
2092	453133,56	2253960,04	Картометрический, 0,1	-	-
2093	453153,38	2253954,84	Картометрический, 0,1	-	-
2094	453163,13	2253950,31	Картометрический, 0,1	-	-
2095	453162,60	2253949,17	Картометрический, 0,1	-	-
2096	453168,96	2253946,25	Картометрический, 0,1	-	-
2097	453169,23	2253946,84	Картометрический, 0,1	-	-
2098	453169,85	2253948,18	Картометрический, 0,1	-	-
2099	453217,10	2253921,90	Картометрический, 0,1	-	-
2100	453251,57	2253897,82	Картометрический, 0,1	-	-
2101	453262,17	2253888,03	Картометрический, 0,1	-	-
2102	453275,18	2253873,87	Картометрический, 0,1	-	-
2103	453277,17	2253870,95	Картометрический, 0,1	-	-
2104	453279,40	2253873,97	Картометрический, 0,1	-	-
2105	453300,11	2253902,06	Картометрический, 0,1	-	-
2106	453306,70	2253899,56	Картометрический, 0,1	-	-
2107	453320,12	2253908,12	Картометрический, 0,1	-	-
2108	453328,45	2253894,24	Картометрический, 0,1	-	-
2109	453318,59	2253887,96	Картометрический, 0,1	-	-
2110	453311,90	2253881,15	Картометрический, 0,1	-	-
2111	453308,83	2253877,98	Картометрический, 0,1	-	-
2112	453308,24	2253877,00	Картометрический, 0,1	-	-
2113	453305,58	2253875,77	Картометрический, 0,1	-	-
2114	453285,45	2253863,47	Картометрический, 0,1	-	-
2115	453283,04	2253862,00	Картометрический, 0,1	-	-
2116	453297,27	2253834,86	Картометрический, 0,1	-	-
2117	453316,10	2253793,48	Картометрический, 0,1	-	-
2118	453333,86	2253752,03	Картометрический, 0,1	-	-
2119	453352,86	2253704,61	Картометрический, 0,1	-	-
2120	453354,78	2253698,69	Картометрический, 0,1	-	-
2121	453402,22	2253714,06	Картометрический, 0,1	-	-
2122	453399,78	2253718,06	Картометрический, 0,1	-	-
2123	453365,65	2253773,86	Картометрический, 0,1	-	-
2124	453366,76	2253774,64	Картометрический, 0,1	-	-
2125	453383,10	2253786,01	Картометрический, 0,1	-	-
2126	453376,71	2253795,79	Картометрический, 0,1	-	-
2127	453353,54	2253826,64	Картометрический, 0,1	-	-
2128	453363,04	2253831,07	Картометрический, 0,1	-	-
2129	453366,66	2253837,05	Картометрический, 0,1	-	-
2130	453374,06	2253842,74	Картометрический, 0,1	-	-

1	2	3	4	5	6
2131	453377,21	2253844,88	Картометрический, 0,1	-	-
2132	453393,02	2253856,50	Картометрический, 0,1	-	-
2133	453397,16	2253859,40	Картометрический, 0,1	-	-
2134	453411,97	2253869,43	Картометрический, 0,1	-	-
2135	453400,47	2253889,14	Картометрический, 0,1	-	-
2136	453387,37	2253911,59	Картометрический, 0,1	-	-
2137	453383,54	2253917,54	Картометрический, 0,1	-	-
1946	453369,26	2253939,68	Картометрический, 0,1	-	-
2138	452956,05	2254154,21	Картометрический, 0,1	-	-
2139	452926,50	2254181,10	Картометрический, 0,1	-	-
2140	452938,22	2254195,24	Картометрический, 0,1	-	-
2141	452915,64	2254215,67	Картометрический, 0,1	-	-
2142	452892,68	2254237,97	Картометрический, 0,1	-	-
2143	452891,72	2254238,90	Картометрический, 0,1	-	-
2144	452888,91	2254235,95	Картометрический, 0,1	-	-
2145	452870,18	2254251,33	Картометрический, 0,1	-	-
2146	452865,37	2254255,22	Картометрический, 0,1	-	-
2147	452841,69	2254227,21	Картометрический, 0,1	-	-
2148	452835,88	2254220,34	Картометрический, 0,1	-	-
2149	452834,02	2254218,13	Картометрический, 0,1	-	-
2150	452780,64	2254271,47	Картометрический, 0,1	-	-
2151	452750,89	2254300,76	Картометрический, 0,1	-	-
2152	452776,07	2254352,14	Картометрический, 0,1	-	-
2153	452785,00	2254346,09	Картометрический, 0,1	-	-
2154	452803,08	2254333,85	Картометрический, 0,1	-	-
2155	452826,80	2254367,32	Картометрический, 0,1	-	-
2156	452799,18	2254384,63	Картометрический, 0,1	-	-
2157	452802,22	2254388,92	Картометрический, 0,1	-	-
2158	452821,52	2254417,40	Картометрический, 0,1	-	-
2159	452805,52	2254425,48	Картометрический, 0,1	-	-
2160	452761,56	2254446,66	Картометрический, 0,1	-	-
2161	452732,20	2254474,14	Картометрический, 0,1	-	-
2162	452729,61	2254476,51	Картометрический, 0,1	-	-
2163	452781,70	2254533,21	Картометрический, 0,1	-	-
2164	453097,32	2254243,22	Картометрический, 0,1	-	-
2165	453100,07	2254240,69	Картометрический, 0,1	-	-
2166	453096,31	2254236,21	Картометрический, 0,1	-	-
2167	452998,18	2254119,15	Картометрический, 0,1	-	-
2168	452995,18	2254121,67	Картометрический, 0,1	-	-
2169	452989,45	2254126,82	Картометрический, 0,1	-	-
2138	452956,05	2254154,21	Картометрический, 0,1	-	-
2170	452784,99	2254252,54	Картометрический, 0,1	-	-
2171	452792,36	2254246,83	Картометрический, 0,1	-	-
2172	452788,29	2254237,72	Картометрический, 0,1	-	-
2173	452777,20	2254239,86	Картометрический, 0,1	-	-
2174	452781,09	2254246,65	Картометрический, 0,1	-	-
2175	452781,09	2254246,76	Картометрический, 0,1	-	-
2176	452782,73	2254249,52	Картометрический, 0,1	-	-
2170	452784,99	2254252,54	Картометрический, 0,1	-	-
2177	452669,89	2254710,98	Картометрический, 0,1	-	-

1	2	3	4	5	6
2178	452633,88	2254677,14	Картометрический, 0,1	-	-
2179	452607,51	2254701,20	Картометрический, 0,1	-	-
2180	452607,58	2254701,80	Картометрический, 0,1	-	-
2181	452645,78	2254738,09	Картометрический, 0,1	-	-
2177	452669,89	2254710,98	Картометрический, 0,1	-	-
2182	453317,55	2253694,12	Картометрический, 0,1	-	-
2183	453312,92	2253702,82	Картометрический, 0,1	-	-
2184	453314,87	2253703,91	Картометрический, 0,1	-	-
2185	453315,68	2253704,21	Картометрический, 0,1	-	-
2186	453327,73	2253710,96	Картометрический, 0,1	-	-
2187	453313,37	2253743,33	Картометрический, 0,1	-	-
2188	453288,03	2253796,09	Картометрический, 0,1	-	-
2189	453292,52	2253799,24	Картометрический, 0,1	-	-
2190	453274,23	2253832,75	Картометрический, 0,1	-	-
2191	453267,79	2253827,91	Картометрический, 0,1	-	-
2192	453262,50	2253824,97	Картометрический, 0,1	-	-
2193	453240,31	2253811,63	Картометрический, 0,1	-	-
2194	453233,38	2253824,75	Картометрический, 0,1	-	-
2195	453247,39	2253835,01	Картометрический, 0,1	-	-
2196	453250,28	2253834,93	Картометрический, 0,1	-	-
2197	453261,45	2253841,66	Картометрический, 0,1	-	-
2198	453263,15	2253847,47	Картометрический, 0,1	-	-
2199	453253,12	2253860,80	Картометрический, 0,1	-	-
2200	453235,06	2253875,03	Картометрический, 0,1	-	-
2201	453224,39	2253882,52	Картометрический, 0,1	-	-
2202	453196,90	2253902,28	Картометрический, 0,1	-	-
2203	453145,61	2253929,44	Картометрический, 0,1	-	-
2204	453112,18	2253944,17	Картометрический, 0,1	-	-
2205	453092,86	2253947,70	Картометрический, 0,1	-	-
2206	453055,91	2253944,32	Картометрический, 0,1	-	-
2207	453018,92	2253942,31	Картометрический, 0,1	-	-
2208	453010,71	2253941,65	Картометрический, 0,1	-	-
2209	453010,63	2253941,37	Картометрический, 0,1	-	-
2210	453009,89	2253938,96	Картометрический, 0,1	-	-
2211	453007,85	2253934,54	Картометрический, 0,1	-	-
2212	453006,99	2253934,42	Картометрический, 0,1	-	-
2213	452994,63	2253909,01	Картометрический, 0,1	-	-
2214	452983,37	2253915,95	Картометрический, 0,1	-	-
2215	452973,94	2253902,97	Картометрический, 0,1	-	-
2216	452959,95	2253883,70	Картометрический, 0,1	-	-
2217	452941,83	2253910,66	Картометрический, 0,1	-	-
2218	452938,92	2253913,96	Картометрический, 0,1	-	-
2219	452934,14	2253919,38	Картометрический, 0,1	-	-
2220	452930,66	2253923,33	Картометрический, 0,1	-	-
2221	452925,77	2253927,66	Картометрический, 0,1	-	-
2222	452924,47	2253926,13	Картометрический, 0,1	-	-
2223	452921,93	2253922,40	Картометрический, 0,1	-	-
2224	452920,18	2253923,85	Картометрический, 0,1	-	-
2225	452915,78	2253923,37	Картометрический, 0,1	-	-
2226	452914,72	2253923,54	Картометрический, 0,1	-	-

1	2	3	4	5	6
2227	452913,64	2253924,04	Картометрический, 0,1	-	-
2228	452910,26	2253926,26	Картометрический, 0,1	-	-
2229	452908,79	2253929,64	Картометрический, 0,1	-	-
2230	452910,05	2253935,60	Картометрический, 0,1	-	-
2231	452915,33	2253937,24	Картометрический, 0,1	-	-
2232	452916,83	2253940,31	Картометрический, 0,1	-	-
2233	452923,12	2253932,72	Картометрический, 0,1	-	-
2234	452925,44	2253935,33	Картометрический, 0,1	-	-
2235	452926,04	2253936,00	Картометрический, 0,1	-	-
2236	452921,40	2253940,12	Картометрический, 0,1	-	-
2237	452913,40	2253948,78	Картометрический, 0,1	-	-
2238	452924,47	2253960,69	Картометрический, 0,1	-	-
2239	452933,87	2253970,80	Картометрический, 0,1	-	-
2240	452910,64	2253993,28	Картометрический, 0,1	-	-
2241	452910,16	2253999,12	Картометрический, 0,1	-	-
2242	452897,21	2254013,70	Картометрический, 0,1	-	-
2243	452877,98	2254034,66	Картометрический, 0,1	-	-
2244	452866,03	2254047,21	Картометрический, 0,1	-	-
2245	452866,74	2254048,03	Картометрический, 0,1	-	-
2246	452868,85	2254050,48	Картометрический, 0,1	-	-
2247	452868,54	2254050,83	Картометрический, 0,1	-	-
2248	452839,35	2254084,13	Картометрический, 0,1	-	-
2249	452838,66	2254084,92	Картометрический, 0,1	-	-
2250	452834,50	2254089,67	Картометрический, 0,1	-	-
2251	452836,87	2254091,62	Картометрический, 0,1	-	-
2252	452834,62	2254094,34	Картометрический, 0,1	-	-
2253	452834,44	2254094,19	Картометрический, 0,1	-	-
2254	452832,25	2254092,38	Картометрический, 0,1	-	-
2255	452829,67	2254094,93	Картометрический, 0,1	-	-
2256	452816,54	2254107,87	Картометрический, 0,1	-	-
2257	452818,16	2254109,71	Картометрический, 0,1	-	-
2258	452803,06	2254123,43	Картометрический, 0,1	-	-
2259	452794,14	2254131,78	Картометрический, 0,1	-	-
2260	452793,61	2254131,46	Картометрический, 0,1	-	-
2261	452793,15	2254131,18	Картометрический, 0,1	-	-
2262	452782,60	2254141,13	Картометрический, 0,1	-	-
2263	452757,66	2254170,07	Картометрический, 0,1	-	-
2264	452752,09	2254176,04	Картометрический, 0,1	-	-
2265	452751,37	2254175,60	Картометрический, 0,1	-	-
2266	452748,84	2254177,96	Картометрический, 0,1	-	-
2267	452749,32	2254179,05	Картометрический, 0,1	-	-
2268	452743,61	2254185,13	Картометрический, 0,1	-	-
2269	452737,44	2254191,85	Картометрический, 0,1	-	-
2270	452713,42	2254213,25	Картометрический, 0,1	-	-
2271	452712,09	2254214,43	Картометрический, 0,1	-	-
2272	452698,86	2254225,05	Картометрический, 0,1	-	-
2273	452679,58	2254240,20	Картометрический, 0,1	-	-
2274	452664,02	2254255,04	Картометрический, 0,1	-	-
2275	452663,60	2254254,50	Картометрический, 0,1	-	-
2276	452661,42	2254251,68	Картометрический, 0,1	-	-

1	2	3	4	5	6
2277	452651,20	2254261,32	Картометрический, 0,1	-	-
2278	452631,88	2254280,18	Картометрический, 0,1	-	-
2279	452607,85	2254250,58	Картометрический, 0,1	-	-
2280	452579,25	2254215,34	Картометрический, 0,1	-	-
2281	452565,79	2254201,67	Картометрический, 0,1	-	-
2282	452543,64	2254175,14	Картометрический, 0,1	-	-
2283	452540,10	2254172,47	Картометрический, 0,1	-	-
2284	452523,21	2254152,06	Картометрический, 0,1	-	-
2285	452514,34	2254141,61	Картометрический, 0,1	-	-
2286	452500,32	2254125,04	Картометрический, 0,1	-	-
2287	452504,15	2254122,00	Картометрический, 0,1	-	-
2288	452504,08	2254121,92	Картометрический, 0,1	-	-
2289	452485,86	2254100,20	Картометрический, 0,1	-	-
2290	452466,12	2254076,66	Картометрический, 0,1	-	-
2291	452509,36	2254047,42	Картометрический, 0,1	-	-
2292	452538,95	2254027,01	Картометрический, 0,1	-	-
2293	452542,63	2254032,05	Картометрический, 0,1	-	-
2294	452543,46	2254033,19	Картометрический, 0,1	-	-
2295	452602,00	2253996,04	Картометрический, 0,1	-	-
2296	452595,28	2253990,36	Картометрический, 0,1	-	-
2297	452602,00	2253985,49	Картометрический, 0,1	-	-
2298	452469,47	2253821,00	Картометрический, 0,1	-	-
2299	452443,11	2253799,96	Картометрический, 0,1	-	-
2300	452387,45	2253818,34	Картометрический, 0,1	-	-
2301	452334,96	2253786,13	Картометрический, 0,1	-	-
2302	452334,79	2253789,85	Картометрический, 0,1	-	-
2303	452333,87	2253807,89	Картометрический, 0,1	-	-
2304	452320,08	2253815,45	Картометрический, 0,1	-	-
2305	452317,77	2253816,72	Картометрический, 0,1	-	-
2306	452302,39	2253825,24	Картометрический, 0,1	-	-
2307	452299,23	2253827,00	Картометрический, 0,1	-	-
2308	452274,37	2253783,44	Картометрический, 0,1	-	-
2309	452262,16	2253762,77	Картометрический, 0,1	-	-
2310	452275,85	2253731,32	Картометрический, 0,1	-	-
2311	452475,72	2253713,48	Картометрический, 0,1	-	-
2312	452495,62	2253714,00	Картометрический, 0,1	-	-
2313	452508,27	2253713,38	Картометрический, 0,1	-	-
2314	452669,23	2253693,21	Картометрический, 0,1	-	-
2315	452710,58	2253689,12	Картометрический, 0,1	-	-
2316	452804,72	2253679,75	Картометрический, 0,1	-	-
2317	452811,37	2253679,09	Картометрический, 0,1	-	-
2318	452871,87	2253673,07	Картометрический, 0,1	-	-
2319	452931,07	2253665,29	Картометрический, 0,1	-	-
2320	453024,15	2253653,07	Картометрический, 0,1	-	-
2321	453025,84	2253652,85	Картометрический, 0,1	-	-
2322	453030,18	2253685,86	Картометрический, 0,1	-	-
2323	452882,37	2253706,83	Картометрический, 0,1	-	-
2324	452885,31	2253710,10	Картометрический, 0,1	-	-
2325	452934,53	2253764,99	Картометрический, 0,1	-	-
2326	452942,41	2253764,08	Картометрический, 0,1	-	-

1	2	3	4	5	6
2327	452970,14	2253787,06	Картометрический, 0,1	-	-
2328	453003,73	2253806,36	Картометрический, 0,1	-	-
2329	453033,03	2253843,90	Картометрический, 0,1	-	-
2330	453056,10	2253867,36	Картометрический, 0,1	-	-
2331	453083,60	2253890,99	Картометрический, 0,1	-	-
2332	453146,37	2253808,75	Картометрический, 0,1	-	-
2333	453194,23	2253763,93	Картометрический, 0,1	-	-
2334	453198,47	2253754,42	Картометрический, 0,1	-	-
2335	453202,95	2253747,25	Картометрический, 0,1	-	-
2336	453197,47	2253744,03	Картометрический, 0,1	-	-
2337	453218,69	2253702,95	Картометрический, 0,1	-	-
2338	453226,99	2253708,77	Картометрический, 0,1	-	-
2339	453259,97	2253655,99	Картометрический, 0,1	-	-
2340	453330,90	2253684,40	Картометрический, 0,1	-	-
2341	453330,78	2253685,62	Картометрический, 0,1	-	-
2342	453330,67	2253685,98	Картометрический, 0,1	-	-
2343	453326,71	2253698,76	Картометрический, 0,1	-	-
2182	453317,55	2253694,12	Картометрический, 0,1	-	-
2344	452856,59	2253969,26	Картометрический, 0,1	-	-
2345	452851,62	2253964,88	Картометрический, 0,1	-	-
2346	452855,85	2253957,99	Картометрический, 0,1	-	-
2347	452840,88	2253950,21	Картометрический, 0,1	-	-
2348	452834,08	2253946,73	Картометрический, 0,1	-	-
2349	452828,01	2253943,60	Картометрический, 0,1	-	-
2350	452819,00	2253959,37	Картометрический, 0,1	-	-
2351	452820,30	2253960,13	Картометрический, 0,1	-	-
2352	452833,86	2253968,01	Картометрический, 0,1	-	-
2353	452847,01	2253974,08	Картометрический, 0,1	-	-
2354	452849,95	2253975,86	Картометрический, 0,1	-	-
2355	452854,91	2253979,33	Картометрический, 0,1	-	-
2356	452861,40	2253972,69	Картометрический, 0,1	-	-
2344	452856,59	2253969,26	Картометрический, 0,1	-	-
2357	452740,78	2253769,50	Картометрический, 0,1	-	-
2358	452683,71	2253818,65	Картометрический, 0,1	-	-
2359	452714,74	2253851,00	Картометрический, 0,1	-	-
2360	452781,89	2253777,73	Картометрический, 0,1	-	-
2361	452755,89	2253756,13	Картометрический, 0,1	-	-
2362	452748,01	2253763,28	Картометрический, 0,1	-	-
2357	452740,78	2253769,50	Картометрический, 0,1	-	-
2363	452407,73	2247824,93	Картометрический, 0,1	-	-
2364	452346,63	2247976,42	Картометрический, 0,1	-	-
2365	452301,26	2248088,89	Картометрический, 0,1	-	-
2366	452251,72	2248086,14	Картометрический, 0,1	-	-
2367	452262,52	2248040,53	Картометрический, 0,1	-	-
2368	452270,80	2248005,96	Картометрический, 0,1	-	-
2369	452262,97	2248002,92	Картометрический, 0,1	-	-
2370	452270,77	2247971,65	Картометрический, 0,1	-	-
2371	452273,01	2247968,86	Картометрический, 0,1	-	-
2372	452280,49	2247940,72	Картометрический, 0,1	-	-
2373	452288,24	2247913,98	Картометрический, 0,1	-	-

1	2	3	4	5	6
2374	452293,36	2247895,27	Картометрический, 0,1	-	-
2375	452296,94	2247882,14	Картометрический, 0,1	-	-
2376	452300,62	2247868,72	Картометрический, 0,1	-	-
2377	452299,79	2247868,37	Картометрический, 0,1	-	-
2378	452300,84	2247862,06	Картометрический, 0,1	-	-
2379	452307,04	2247836,96	Картометрический, 0,1	-	-
2380	452306,03	2247835,49	Картометрический, 0,1	-	-
2381	452310,35	2247817,81	Картометрический, 0,1	-	-
2382	452311,32	2247815,38	Картометрический, 0,1	-	-
2383	452314,18	2247808,11	Картометрический, 0,1	-	-
2384	452316,89	2247809,15	Картометрический, 0,1	-	-
2385	452320,05	2247810,36	Картометрический, 0,1	-	-
2386	452324,32	2247793,24	Картометрический, 0,1	-	-
2387	452332,17	2247796,28	Картометрический, 0,1	-	-
2388	452335,55	2247787,79	Картометрический, 0,1	-	-
2389	452388,05	2247812,96	Картометрический, 0,1	-	-
2390	452384,93	2247819,33	Картометрический, 0,1	-	-
2363	452407,73	2247824,93	Картометрический, 0,1	-	-
2391	452298,18	2247806,03	Картометрический, 0,1	-	-
2392	452291,06	2247833,18	Картометрический, 0,1	-	-
2393	452289,38	2247832,38	Картометрический, 0,1	-	-
2394	452284,18	2247856,14	Картометрический, 0,1	-	-
2395	452283,17	2247861,62	Картометрический, 0,1	-	-
2396	452272,76	2247905,37	Картометрический, 0,1	-	-
2397	452257,77	2247967,50	Картометрический, 0,1	-	-
2398	452255,26	2247971,07	Картометрический, 0,1	-	-
2399	452251,51	2247984,04	Картометрический, 0,1	-	-
2400	452253,95	2247984,88	Картометрический, 0,1	-	-
2401	452254,66	2247986,06	Картометрический, 0,1	-	-
2402	452252,61	2248004,44	Картометрический, 0,1	-	-
2403	452244,85	2248030,08	Картометрический, 0,1	-	-
2404	452243,73	2248029,82	Картометрический, 0,1	-	-
2405	452237,98	2248028,80	Картометрический, 0,1	-	-
2406	452233,92	2248045,10	Картометрический, 0,1	-	-
2407	452226,04	2248076,72	Картометрический, 0,1	-	-
2408	452224,02	2248084,61	Картометрический, 0,1	-	-
2409	452223,49	2248086,69	Картометрический, 0,1	-	-
2410	452191,47	2248087,83	Картометрический, 0,1	-	-
2411	452179,15	2248150,81	Картометрический, 0,1	-	-
2412	452175,92	2248167,32	Картометрический, 0,1	-	-
2413	452157,15	2248163,65	Картометрический, 0,1	-	-
2414	452144,53	2248197,81	Картометрический, 0,1	-	-
2415	452144,44	2248197,76	Картометрический, 0,1	-	-
2416	452103,12	2248284,97	Картометрический, 0,1	-	-
2417	451994,47	2248521,77	Картометрический, 0,1	-	-
2418	451973,00	2248512,94	Картометрический, 0,1	-	-
2419	451939,27	2248498,52	Картометрический, 0,1	-	-
2420	451931,05	2248495,00	Картометрический, 0,1	-	-
2421	451919,48	2248523,41	Картометрический, 0,1	-	-
2422	451926,89	2248526,67	Картометрический, 0,1	-	-

1	2	3	4	5	6
2423	451929,30	2248527,73	Картометрический, 0,1	-	-
2424	451981,12	2248550,56	Картометрический, 0,1	-	-
2425	451973,52	2248567,95	Картометрический, 0,1	-	-
2426	451965,13	2248587,16	Картометрический, 0,1	-	-
2427	451945,20	2248650,31	Картометрический, 0,1	-	-
2428	451936,14	2248669,25	Картометрический, 0,1	-	-
2429	451935,83	2248669,44	Картометрический, 0,1	-	-
2430	451924,76	2248700,53	Картометрический, 0,1	-	-
2431	451930,41	2248703,57	Картометрический, 0,1	-	-
2432	451921,70	2248720,88	Картометрический, 0,1	-	-
2433	451918,20	2248718,97	Картометрический, 0,1	-	-
2434	451908,27	2248739,10	Картометрический, 0,1	-	-
2435	451910,12	2248740,09	Картометрический, 0,1	-	-
2436	451898,58	2248765,51	Картометрический, 0,1	-	-
2437	451892,79	2248798,94	Картометрический, 0,1	-	-
2438	451893,29	2248810,33	Картометрический, 0,1	-	-
2439	451828,13	2248909,73	Картометрический, 0,1	-	-
2440	451831,35	2248912,07	Картометрический, 0,1	-	-
2441	451816,62	2248932,70	Картометрический, 0,1	-	-
2442	451816,52	2248932,58	Картометрический, 0,1	-	-
2443	451815,05	2248934,61	Картометрический, 0,1	-	-
2444	451810,55	2248940,84	Картометрический, 0,1	-	-
2445	451798,46	2248933,91	Картометрический, 0,1	-	-
2446	451785,03	2248971,35	Картометрический, 0,1	-	-
2447	451775,27	2248998,53	Картометрический, 0,1	-	-
2448	451765,54	2249023,21	Картометрический, 0,1	-	-
2449	451693,16	2249105,71	Картометрический, 0,1	-	-
2450	451661,37	2249153,10	Картометрический, 0,1	-	-
2451	451648,14	2249141,34	Картометрический, 0,1	-	-
2452	451609,96	2249104,67	Картометрический, 0,1	-	-
2453	451602,37	2249118,73	Картометрический, 0,1	-	-
2454	451631,46	2249155,33	Картометрический, 0,1	-	-
2455	451645,67	2249171,37	Картометрический, 0,1	-	-
2456	451646,04	2249171,78	Картометрический, 0,1	-	-
2457	451592,19	2249279,34	Картометрический, 0,1	-	-
2458	451573,28	2249306,60	Картометрический, 0,1	-	-
2459	451570,47	2249310,65	Картометрический, 0,1	-	-
2460	451566,84	2249315,88	Картометрический, 0,1	-	-
2461	451550,47	2249339,44	Картометрический, 0,1	-	-
2462	451532,00	2249366,07	Картометрический, 0,1	-	-
2463	451523,28	2249378,60	Картометрический, 0,1	-	-
2464	451505,14	2249395,59	Картометрический, 0,1	-	-
2465	451471,18	2249427,40	Картометрический, 0,1	-	-
2466	451445,36	2249451,62	Картометрический, 0,1	-	-
2467	451433,87	2249462,40	Картометрический, 0,1	-	-
2468	451421,26	2249472,32	Картометрический, 0,1	-	-
2469	451414,18	2249478,63	Картометрический, 0,1	-	-
2470	451411,38	2249482,92	Картометрический, 0,1	-	-
2471	451406,88	2249489,84	Картометрический, 0,1	-	-
2472	451396,71	2249505,41	Картометрический, 0,1	-	-

1	2	3	4	5	6
2473	451380,37	2249530,47	Картометрический, 0,1	-	-
2474	451371,43	2249544,19	Картометрический, 0,1	-	-
2475	451337,59	2249521,86	Картометрический, 0,1	-	-
2476	451331,65	2249517,94	Картометрический, 0,1	-	-
2477	451326,61	2249512,91	Картометрический, 0,1	-	-
2478	451319,52	2249505,84	Картометрический, 0,1	-	-
2479	451388,53	2249403,07	Картометрический, 0,1	-	-
2480	451389,99	2249352,74	Картометрический, 0,1	-	-
2481	451395,84	2249323,99	Картометрический, 0,1	-	-
2482	451463,73	2249193,07	Картометрический, 0,1	-	-
2483	451533,17	2249059,77	Картометрический, 0,1	-	-
2484	451543,46	2249063,94	Картометрический, 0,1	-	-
2485	451555,24	2249032,32	Картометрический, 0,1	-	-
2486	451555,87	2249031,14	Картометрический, 0,1	-	-
2487	451585,23	2248977,71	Картометрический, 0,1	-	-
2488	451604,25	2248940,22	Картометрический, 0,1	-	-
2489	451667,96	2248811,21	Картометрический, 0,1	-	-
2490	451725,90	2248686,92	Картометрический, 0,1	-	-
2491	451784,16	2248633,39	Картометрический, 0,1	-	-
2492	451806,09	2248613,25	Картометрический, 0,1	-	-
2493	451842,08	2248471,58	Картометрический, 0,1	-	-
2494	451852,47	2248432,26	Картометрический, 0,1	-	-
2495	451856,15	2248418,35	Картометрический, 0,1	-	-
2496	451862,44	2248394,54	Картометрический, 0,1	-	-
2497	451868,74	2248370,71	Картометрический, 0,1	-	-
2498	451875,04	2248346,86	Картометрический, 0,1	-	-
2499	451892,35	2248281,37	Картометрический, 0,1	-	-
2500	451896,18	2248266,88	Картометрический, 0,1	-	-
2501	451906,26	2248231,26	Картометрический, 0,1	-	-
2502	451908,28	2248224,14	Картометрический, 0,1	-	-
2503	451926,63	2248159,30	Картометрический, 0,1	-	-
2504	451936,71	2248123,70	Картометрический, 0,1	-	-
2505	451941,93	2248105,03	Картометрический, 0,1	-	-
2506	451963,87	2248009,67	Картометрический, 0,1	-	-
2507	451972,52	2247971,92	Картометрический, 0,1	-	-
2508	451977,45	2247973,30	Картометрический, 0,1	-	-
2509	451978,31	2247973,54	Картометрический, 0,1	-	-
2510	451986,49	2247975,39	Картометрический, 0,1	-	-
2511	452006,26	2247980,75	Картометрический, 0,1	-	-
2512	452014,03	2247984,49	Картометрический, 0,1	-	-
2513	452100,48	2247901,62	Картометрический, 0,1	-	-
2514	452105,79	2247904,06	Картометрический, 0,1	-	-
2515	452134,08	2247917,10	Картометрический, 0,1	-	-
2516	452156,54	2247885,92	Картометрический, 0,1	-	-
2517	452184,17	2247903,93	Картометрический, 0,1	-	-
2518	452194,25	2247901,55	Картометрический, 0,1	-	-
2519	452206,49	2247911,00	Картометрический, 0,1	-	-
2520	452215,21	2247888,89	Картометрический, 0,1	-	-
2521	452155,42	2247856,80	Картометрический, 0,1	-	-
2522	452150,17	2247853,98	Картометрический, 0,1	-	-

1	2	3	4	5	6
2523	452158,27	2247846,22	Картометрический, 0,1	-	-
2524	452155,18	2247845,13	Картометрический, 0,1	-	-
2525	452236,96	2247765,20	Картометрический, 0,1	-	-
2526	452240,75	2247763,03	Картометрический, 0,1	-	-
2527	452241,10	2247762,83	Картометрический, 0,1	-	-
2528	452241,60	2247762,37	Картометрический, 0,1	-	-
2529	452244,00	2247760,18	Картометрический, 0,1	-	-
2530	452293,78	2247789,06	Картометрический, 0,1	-	-
2531	452291,88	2247797,45	Картометрический, 0,1	-	-
2532	452299,35	2247801,74	Картометрический, 0,1	-	-
2391	452298,18	2247806,03	Картометрический, 0,1	-	-
2533	451766,86	2248843,91	Картометрический, 0,1	-	-
2534	451752,18	2248866,91	Картометрический, 0,1	-	-
2535	451755,65	2248869,53	Картометрический, 0,1	-	-
2536	451758,59	2248871,76	Картометрический, 0,1	-	-
2537	451778,94	2248887,16	Картометрический, 0,1	-	-
2538	451786,88	2248893,17	Картометрический, 0,1	-	-
2539	451787,32	2248893,50	Картометрический, 0,1	-	-
2540	451794,77	2248882,21	Картометрический, 0,1	-	-
2541	451818,40	2248849,24	Картометрический, 0,1	-	-
2542	451822,05	2248843,80	Картометрический, 0,1	-	-
2543	451795,95	2248822,57	Картометрический, 0,1	-	-
2544	451790,13	2248823,64	Картометрический, 0,1	-	-
2545	451789,93	2248823,48	Картометрический, 0,1	-	-
2546	451785,73	2248820,15	Картометрический, 0,1	-	-
2533	451766,86	2248843,91	Картометрический, 0,1	-	-
2547	456290,46	2257437,83	Картометрический, 0,1	-	-
2548	456280,16	2257438,04	Картометрический, 0,1	-	-
2549	456281,51	2257461,57	Картометрический, 0,1	-	-
2550	456279,33	2257461,62	Картометрический, 0,1	-	-
2551	456281,24	2257484,17	Картометрический, 0,1	-	-
2552	456281,64	2257496,77	Картометрический, 0,1	-	-
2553	456243,80	2257500,85	Картометрический, 0,1	-	-
2554	456234,75	2257501,50	Картометрический, 0,1	-	-
2555	456213,46	2257505,28	Картометрический, 0,1	-	-
2556	456214,09	2257494,65	Картометрический, 0,1	-	-
2557	456205,48	2257516,28	Картометрический, 0,1	-	-
2558	456205,13	2257528,75	Картометрический, 0,1	-	-
2559	456169,95	2257513,03	Картометрический, 0,1	-	-
2560	456161,23	2257509,14	Картометрический, 0,1	-	-
2561	456157,60	2257507,52	Картометрический, 0,1	-	-
2562	456158,48	2257503,98	Картометрический, 0,1	-	-
2563	456159,05	2257501,75	Картометрический, 0,1	-	-
2564	456158,33	2257494,85	Картометрический, 0,1	-	-
2565	456160,32	2257482,14	Картометрический, 0,1	-	-
2566	456158,64	2257459,45	Картометрический, 0,1	-	-
2567	456158,01	2257450,97	Картометрический, 0,1	-	-
2568	456147,20	2257437,84	Картометрический, 0,1	-	-
2569	456111,63	2257406,57	Картометрический, 0,1	-	-
2570	456119,37	2257402,51	Картометрический, 0,1	-	-

1	2	3	4	5	6
2571	456130,82	2257391,64	Картометрический, 0,1	-	-
2572	456159,71	2257367,74	Картометрический, 0,1	-	-
2573	456164,21	2257369,26	Картометрический, 0,1	-	-
2574	456165,61	2257369,73	Картометрический, 0,1	-	-
2575	456173,66	2257363,29	Картометрический, 0,1	-	-
2576	456178,94	2257357,73	Картометрический, 0,1	-	-
2577	456175,25	2257353,23	Картометрический, 0,1	-	-
2578	456178,00	2257350,99	Картометрический, 0,1	-	-
2579	456181,68	2257355,50	Картометрический, 0,1	-	-
2580	456193,34	2257344,24	Картометрический, 0,1	-	-
2581	456203,44	2257344,03	Картометрический, 0,1	-	-
2582	456250,48	2257302,55	Картометрический, 0,1	-	-
2583	456255,99	2257297,36	Картометрический, 0,1	-	-
2584	456271,55	2257297,68	Картометрический, 0,1	-	-
2585	456277,84	2257344,56	Картометрический, 0,1	-	-
2586	456276,63	2257344,65	Картометрический, 0,1	-	-
2587	456279,11	2257360,15	Картометрический, 0,1	-	-
2588	456279,97	2257360,18	Картометрический, 0,1	-	-
2589	456282,78	2257381,16	Картометрический, 0,1	-	-
2590	456283,68	2257387,93	Картометрический, 0,1	-	-
2547	456290,46	2257437,83	Картометрический, 0,1	-	-
2591	456912,87	2257160,75	Картометрический, 0,1	-	-
2592	456907,59	2257160,25	Картометрический, 0,1	-	-
2593	456907,81	2257163,18	Картометрический, 0,1	-	-
2594	456885,59	2257158,38	Картометрический, 0,1	-	-
2595	456857,09	2257159,80	Картометрический, 0,1	-	-
2596	456821,22	2257162,96	Картометрический, 0,1	-	-
2597	456764,90	2257182,36	Картометрический, 0,1	-	-
2598	456736,46	2257179,20	Картометрический, 0,1	-	-
2599	456665,10	2257222,27	Картометрический, 0,1	-	-
2600	456617,97	2257241,81	Картометрический, 0,1	-	-
2601	456608,21	2257244,21	Картометрический, 0,1	-	-
2602	456581,74	2257203,70	Картометрический, 0,1	-	-
2603	456581,64	2257198,41	Картометрический, 0,1	-	-
2604	456577,21	2257192,11	Картометрический, 0,1	-	-
2605	456579,20	2257191,08	Картометрический, 0,1	-	-
2606	456606,38	2257176,93	Картометрический, 0,1	-	-
2607	456617,60	2257171,09	Картометрический, 0,1	-	-
2608	456603,65	2257141,80	Картометрический, 0,1	-	-
2609	456602,05	2257142,85	Картометрический, 0,1	-	-
2610	456581,35	2257114,35	Картометрический, 0,1	-	-
2611	456565,82	2257122,39	Картометрический, 0,1	-	-
2612	456563,46	2257118,69	Картометрический, 0,1	-	-
2613	456559,87	2257120,69	Картометрический, 0,1	-	-
2614	456554,63	2257123,87	Картометрический, 0,1	-	-
2615	456540,94	2257132,81	Картометрический, 0,1	-	-
2616	456552,35	2257146,65	Картометрический, 0,1	-	-
2617	456560,15	2257156,94	Картометрический, 0,1	-	-
2618	456555,52	2257160,45	Картометрический, 0,1	-	-
2619	456555,16	2257160,72	Картометрический, 0,1	-	-

1	2	3	4	5	6
2620	456550,97	2257160,64	Картометрический, 0,1	-	-
2621	456548,91	2257161,90	Картометрический, 0,1	-	-
2622	456547,32	2257159,99	Картометрический, 0,1	-	-
2623	456534,98	2257168,19	Картометрический, 0,1	-	-
2624	456535,41	2257170,18	Картометрический, 0,1	-	-
2625	456535,44	2257170,28	Картометрический, 0,1	-	-
2626	456540,54	2257193,77	Картометрический, 0,1	-	-
2627	456541,48	2257195,00	Картометрический, 0,1	-	-
2628	456543,02	2257206,87	Картометрический, 0,1	-	-
2629	456548,52	2257212,90	Картометрический, 0,1	-	-
2630	456557,29	2257205,39	Картометрический, 0,1	-	-
2631	456566,70	2257214,79	Картометрический, 0,1	-	-
2632	456573,48	2257222,07	Картометрический, 0,1	-	-
2633	456564,98	2257229,05	Картометрический, 0,1	-	-
2634	456569,18	2257242,01	Картометрический, 0,1	-	-
2635	456546,10	2257261,96	Картометрический, 0,1	-	-
2636	456534,04	2257264,21	Картометрический, 0,1	-	-
2637	456534,38	2257261,65	Картометрический, 0,1	-	-
2638	456503,18	2257234,50	Картометрический, 0,1	-	-
2639	456456,92	2257194,72	Картометрический, 0,1	-	-
2640	456454,43	2257194,05	Картометрический, 0,1	-	-
2641	456401,32	2257255,82	Картометрический, 0,1	-	-
2642	456403,67	2257259,05	Картометрический, 0,1	-	-
2643	456373,52	2257286,64	Картометрический, 0,1	-	-
2644	456374,39	2257289,06	Картометрический, 0,1	-	-
2645	456406,87	2257320,27	Картометрический, 0,1	-	-
2646	456426,16	2257297,20	Картометрический, 0,1	-	-
2647	456430,01	2257293,98	Картометрический, 0,1	-	-
2648	456480,61	2257320,89	Картометрический, 0,1	-	-
2649	456481,05	2257320,44	Картометрический, 0,1	-	-
2650	456483,74	2257322,80	Картометрический, 0,1	-	-
2651	456457,41	2257353,57	Картометрический, 0,1	-	-
2652	456456,23	2257352,80	Картометрический, 0,1	-	-
2653	456450,54	2257358,98	Картометрический, 0,1	-	-
2654	456450,93	2257361,53	Картометрический, 0,1	-	-
2655	456439,01	2257374,55	Картометрический, 0,1	-	-
2656	456360,90	2257302,64	Картометрический, 0,1	-	-
2657	456335,88	2257330,34	Картометрический, 0,1	-	-
2658	456347,09	2257341,58	Картометрический, 0,1	-	-
2659	456306,19	2257425,35	Картометрический, 0,1	-	-
2660	456328,13	2257443,02	Картометрический, 0,1	-	-
2661	456327,40	2257444,36	Картометрический, 0,1	-	-
2662	456365,96	2257475,41	Картометрический, 0,1	-	-
2663	456355,11	2257492,28	Картометрический, 0,1	-	-
2664	456347,87	2257485,05	Картометрический, 0,1	-	-
2665	456331,08	2257492,39	Картометрический, 0,1	-	-
2666	456333,80	2257496,06	Картометрический, 0,1	-	-
2667	456336,14	2257499,23	Картометрический, 0,1	-	-
2668	456335,57	2257508,75	Картометрический, 0,1	-	-
2669	456318,74	2257515,16	Картометрический, 0,1	-	-

1	2	3	4	5	6
2670	456304,78	2257519,81	Картометрический, 0,1	-	-
2671	456301,51	2257500,56	Картометрический, 0,1	-	-
2672	456297,93	2257479,38	Картометрический, 0,1	-	-
2673	456298,83	2257476,40	Картометрический, 0,1	-	-
2674	456297,39	2257471,97	Картометрический, 0,1	-	-
2675	456291,14	2257471,33	Картометрический, 0,1	-	-
2676	456293,82	2257455,18	Картометрический, 0,1	-	-
2677	456297,11	2257436,72	Картометрический, 0,1	-	-
2678	456295,50	2257416,13	Картометрический, 0,1	-	-
2679	456290,67	2257369,74	Картометрический, 0,1	-	-
2680	456289,64	2257361,34	Картометрический, 0,1	-	-
2681	456288,39	2257348,19	Картометрический, 0,1	-	-
2682	456285,41	2257319,42	Картометрический, 0,1	-	-
2683	456283,24	2257298,35	Картометрический, 0,1	-	-
2684	456282,74	2257293,55	Картометрический, 0,1	-	-
2685	456280,63	2257274,16	Картометрический, 0,1	-	-
2686	456335,21	2257227,09	Картометрический, 0,1	-	-
2687	456339,82	2257223,20	Картометрический, 0,1	-	-
2688	456359,57	2257205,91	Картометрический, 0,1	-	-
2689	456366,25	2257200,08	Картометрический, 0,1	-	-
2690	456365,61	2257199,01	Картометрический, 0,1	-	-
2691	456364,11	2257196,50	Картометрический, 0,1	-	-
2692	456385,65	2257176,05	Картометрический, 0,1	-	-
2693	456395,40	2257167,25	Картометрический, 0,1	-	-
2694	456398,16	2257164,76	Картометрический, 0,1	-	-
2695	456422,31	2257142,97	Картометрический, 0,1	-	-
2696	456426,01	2257139,64	Картометрический, 0,1	-	-
2697	456453,94	2257112,77	Картометрический, 0,1	-	-
2698	456492,36	2257080,68	Картометрический, 0,1	-	-
2699	456495,75	2257077,20	Картометрический, 0,1	-	-
2700	456524,82	2257058,18	Картометрический, 0,1	-	-
2701	456552,67	2257039,98	Картометрический, 0,1	-	-
2702	456572,46	2257033,18	Картометрический, 0,1	-	-
2703	456583,44	2257032,16	Картометрический, 0,1	-	-
2704	456592,33	2257031,84	Картометрический, 0,1	-	-
2705	456616,69	2257032,76	Картометрический, 0,1	-	-
2706	456713,32	2257045,13	Картометрический, 0,1	-	-
2707	456749,63	2257046,69	Картометрический, 0,1	-	-
2708	456753,60	2257046,93	Картометрический, 0,1	-	-
2709	456757,31	2257047,17	Картометрический, 0,1	-	-
2710	456777,96	2257048,50	Картометрический, 0,1	-	-
2711	456796,48	2257049,70	Картометрический, 0,1	-	-
2712	456797,62	2257055,74	Картометрический, 0,1	-	-
2713	456804,62	2257056,23	Картометрический, 0,1	-	-
2714	456845,82	2257059,10	Картометрический, 0,1	-	-
2715	456867,54	2257060,28	Картометрический, 0,1	-	-
2716	456867,70	2257060,59	Картометрический, 0,1	-	-
2717	456872,20	2257069,22	Картометрический, 0,1	-	-
2718	456897,70	2257070,48	Картометрический, 0,1	-	-
2719	456903,06	2257068,57	Картометрический, 0,1	-	-

1	2	3	4	5	6
2720	456906,57	2257064,82	Картометрический, 0,1	-	-
2721	456914,43	2257063,76	Картометрический, 0,1	-	-
2722	456914,34	2257072,72	Картометрический, 0,1	-	-
2723	456902,45	2257073,22	Картометрический, 0,1	-	-
2724	456902,61	2257088,34	Картометрический, 0,1	-	-
2725	456914,58	2257087,67	Картометрический, 0,1	-	-
2726	456913,87	2257112,67	Картометрический, 0,1	-	-
2727	456913,54	2257130,11	Картометрический, 0,1	-	-
2728	456913,17	2257156,05	Картометрический, 0,1	-	-
2591	456912,87	2257160,75	Картометрический, 0,1	-	-
2729	456650,77	2257071,83	Картометрический, 0,1	-	-
2730	456642,81	2257076,74	Картометрический, 0,1	-	-
2731	456649,58	2257107,75	Картометрический, 0,1	-	-
2732	456653,11	2257114,81	Картометрический, 0,1	-	-
2733	456654,40	2257117,18	Картометрический, 0,1	-	-
2734	456657,25	2257122,72	Картометрический, 0,1	-	-
2735	456670,00	2257147,57	Картометрический, 0,1	-	-
2736	456691,22	2257140,10	Картометрический, 0,1	-	-
2737	456715,29	2257127,40	Картометрический, 0,1	-	-
2729	456650,77	2257071,83	Картометрический, 0,1	-	-
2738	452693,59	2246478,98	Картометрический, 0,1	-	-
2739	452667,80	2246540,67	Картометрический, 0,1	-	-
2740	452681,33	2246546,35	Картометрический, 0,1	-	-
2741	452669,21	2246568,49	Картометрический, 0,1	-	-
2742	452660,95	2246557,06	Картометрический, 0,1	-	-
2743	452649,34	2246578,43	Картометрический, 0,1	-	-
2744	452644,87	2246578,12	Картометрический, 0,1	-	-
2745	452628,53	2246557,48	Картометрический, 0,1	-	-
2746	452625,53	2246553,69	Картометрический, 0,1	-	-
2747	452632,25	2246523,79	Картометрический, 0,1	-	-
2748	452643,49	2246492,64	Картометрический, 0,1	-	-
2749	452645,95	2246486,33	Картометрический, 0,1	-	-
2750	452653,85	2246466,12	Картометрический, 0,1	-	-
2751	452662,99	2246441,07	Картометрический, 0,1	-	-
2752	452667,07	2246429,89	Картометрический, 0,1	-	-
2753	452680,56	2246395,65	Картометрический, 0,1	-	-
2754	452692,48	2246361,86	Картометрический, 0,1	-	-
2755	452707,34	2246328,21	Картометрический, 0,1	-	-
2756	452720,06	2246297,34	Картометрический, 0,1	-	-
2757	452736,99	2246249,73	Картометрический, 0,1	-	-
2758	452763,34	2246172,19	Картометрический, 0,1	-	-
2759	452769,32	2246156,00	Картометрический, 0,1	-	-
2760	452770,95	2246156,67	Картометрический, 0,1	-	-
2761	452777,01	2246141,01	Картометрический, 0,1	-	-
2762	452801,07	2246149,99	Картометрический, 0,1	-	-
2763	452819,08	2246156,72	Картометрический, 0,1	-	-
2764	452812,09	2246177,46	Картометрический, 0,1	-	-
2765	452810,43	2246176,62	Картометрический, 0,1	-	-
2766	452803,38	2246199,07	Картометрический, 0,1	-	-
2767	452780,91	2246247,78	Картометрический, 0,1	-	-

1	2	3	4	5	6
2738	452693,59	2246478,98	Картометрический, 0,1	-	-
2768	452636,19	2246461,93	Картометрический, 0,1	-	-
2769	452636,04	2246462,24	Картометрический, 0,1	-	-
2770	452636,08	2246462,27	Картометрический, 0,1	-	-
2771	452624,10	2246486,48	Картометрический, 0,1	-	-
2772	452620,73	2246490,85	Картометрический, 0,1	-	-
2773	452613,73	2246513,40	Картометрический, 0,1	-	-
2774	452610,40	2246510,15	Картометрический, 0,1	-	-
2775	452581,32	2246484,49	Картометрический, 0,1	-	-
2776	452541,30	2246425,23	Картометрический, 0,1	-	-
2777	452528,61	2246434,28	Картометрический, 0,1	-	-
2778	452513,55	2246413,28	Картометрический, 0,1	-	-
2779	452527,74	2246405,02	Картометрический, 0,1	-	-
2780	452527,46	2246397,01	Картометрический, 0,1	-	-
2781	452525,06	2246391,78	Картометрический, 0,1	-	-
2782	452513,55	2246378,48	Картометрический, 0,1	-	-
2783	452501,98	2246365,12	Картометрический, 0,1	-	-
2784	452501,52	2246364,58	Картометрический, 0,1	-	-
2785	452478,31	2246341,00	Картометрический, 0,1	-	-
2786	452475,14	2246336,59	Картометрический, 0,1	-	-
2787	452477,08	2246335,16	Картометрический, 0,1	-	-
2788	452477,28	2246335,41	Картометрический, 0,1	-	-
2789	452489,56	2246326,62	Картометрический, 0,1	-	-
2790	452480,45	2246316,48	Картометрический, 0,1	-	-
2791	452455,88	2246289,20	Картометрический, 0,1	-	-
2792	452449,57	2246281,90	Картометрический, 0,1	-	-
2793	452460,85	2246270,71	Картометрический, 0,1	-	-
2794	452447,92	2246236,56	Картометрический, 0,1	-	-
2795	452436,23	2246248,87	Картометрический, 0,1	-	-
2796	452422,06	2246231,96	Картометрический, 0,1	-	-
2797	452432,57	2246221,34	Картометрический, 0,1	-	-
2798	452432,23	2246212,81	Картометрический, 0,1	-	-
2799	452416,44	2246195,72	Картометрический, 0,1	-	-
2800	452412,61	2246196,68	Картометрический, 0,1	-	-
2801	452407,94	2246181,56	Картометрический, 0,1	-	-
2802	452418,57	2246174,09	Картометрический, 0,1	-	-
2803	452411,67	2246165,25	Картометрический, 0,1	-	-
2804	452409,61	2246162,59	Картометрический, 0,1	-	-
2805	452407,59	2246159,94	Картометрический, 0,1	-	-
2806	452405,02	2246162,77	Картометрический, 0,1	-	-
2807	452401,43	2246157,63	Картометрический, 0,1	-	-
2808	452402,04	2246140,93	Картометрический, 0,1	-	-
2809	452405,42	2246106,48	Картометрический, 0,1	-	-
2810	452395,93	2246105,23	Картометрический, 0,1	-	-
2811	452392,16	2246122,21	Картометрический, 0,1	-	-
2812	452386,48	2246120,91	Картометрический, 0,1	-	-
2813	452391,47	2246089,09	Картометрический, 0,1	-	-
2814	452397,84	2246089,81	Картометрический, 0,1	-	-
2815	452405,97	2246059,21	Картометрический, 0,1	-	-
2816	452412,19	2246041,74	Картометрический, 0,1	-	-

1	2	3	4	5	6
2817	452417,61	2246039,32	Картометрический, 0,1	-	-
2818	452422,91	2246025,55	Картометрический, 0,1	-	-
2819	452454,18	2246005,74	Картометрический, 0,1	-	-
2820	452465,82	2245997,04	Картометрический, 0,1	-	-
2821	452474,19	2245971,50	Картометрический, 0,1	-	-
2822	452474,63	2245972,07	Картометрический, 0,1	-	-
2823	452530,90	2246046,41	Картометрический, 0,1	-	-
2824	452549,44	2246072,51	Картометрический, 0,1	-	-
2825	452550,96	2246072,93	Картометрический, 0,1	-	-
2826	452558,01	2246082,24	Картометрический, 0,1	-	-
2827	452750,80	2246136,38	Картометрический, 0,1	-	-
2828	452756,47	2246137,38	Картометрический, 0,1	-	-
2829	452740,34	2246189,42	Картометрический, 0,1	-	-
2830	452727,32	2246231,65	Картометрический, 0,1	-	-
2831	452725,27	2246238,51	Картометрический, 0,1	-	-
2832	452717,42	2246259,45	Картометрический, 0,1	-	-
2833	452706,80	2246287,73	Картометрический, 0,1	-	-
2834	452703,06	2246296,36	Картометрический, 0,1	-	-
2835	452701,73	2246299,65	Картометрический, 0,1	-	-
2836	452688,93	2246330,59	Картометрический, 0,1	-	-
2837	452665,23	2246388,03	Картометрический, 0,1	-	-
2838	452663,66	2246392,00	Картометрический, 0,1	-	-
2839	452654,49	2246416,09	Картометрический, 0,1	-	-
2840	452644,86	2246440,21	Картометрический, 0,1	-	-
2841	452638,45	2246456,27	Картометрический, 0,1	-	-
2768	452636,19	2246461,93	Картометрический, 0,1	-	-
2842	449867,25	2254246,46	Картометрический, 0,1	-	-
2843	449866,79	2254206,47	Картометрический, 0,1	-	-
2844	449903,75	2254204,68	Картометрический, 0,1	-	-
2845	449904,16	2254245,89	Картометрический, 0,1	-	-
2842	449867,25	2254246,46	Картометрический, 0,1	-	-
2846	449864,20	2254171,49	Картометрический, 0,1	-	-
2847	449848,97	2254143,22	Картометрический, 0,1	-	-
2848	449873,89	2254126,52	Картометрический, 0,1	-	-
2849	449905,61	2254150,71	Картометрический, 0,1	-	-
2850	449906,50	2254159,43	Картометрический, 0,1	-	-
2846	449864,20	2254171,49	Картометрический, 0,1	-	-
2851	453868,65	2251194,27	Картометрический, 0,1	-	-
2852	453846,76	2251231,34	Картометрический, 0,1	-	-
2853	453871,19	2251246,50	Картометрический, 0,1	-	-
2854	453893,84	2251207,69	Картометрический, 0,1	-	-
2855	453896,18	2251203,67	Картометрический, 0,1	-	-
2856	453908,46	2251210,84	Картометрический, 0,1	-	-
2857	453907,20	2251218,21	Картометрический, 0,1	-	-
2858	453893,60	2251297,20	Картометрический, 0,1	-	-
2859	453875,85	2251369,51	Картометрический, 0,1	-	-
2860	453874,63	2251374,51	Картометрический, 0,1	-	-
2861	453873,42	2251379,41	Картометрический, 0,1	-	-
2862	453854,45	2251456,69	Картометрический, 0,1	-	-
2863	453846,25	2251490,20	Картометрический, 0,1	-	-

1	2	3	4	5	6
2864	453845,69	2251489,26	Картометрический, 0,1	-	-
2865	453841,58	2251488,64	Картометрический, 0,1	-	-
2866	453832,26	2251510,76	Картометрический, 0,1	-	-
2867	453823,76	2251539,78	Картометрический, 0,1	-	-
2868	453834,35	2251538,57	Картометрический, 0,1	-	-
2869	453801,90	2251670,80	Картометрический, 0,1	-	-
2870	453799,95	2251678,62	Картометрический, 0,1	-	-
2871	453750,25	2251662,97	Картометрический, 0,1	-	-
2872	453688,97	2251913,02	Картометрический, 0,1	-	-
2873	453682,76	2251947,33	Картометрический, 0,1	-	-
2874	453680,67	2251946,87	Картометрический, 0,1	-	-
2875	453626,53	2252167,81	Картометрический, 0,1	-	-
2876	453595,98	2252161,83	Картометрический, 0,1	-	-
2877	453583,86	2252221,02	Картометрический, 0,1	-	-
2878	453584,01	2252221,04	Картометрический, 0,1	-	-
2879	453660,87	2252227,91	Картометрический, 0,1	-	-
2880	453626,10	2252365,36	Картометрический, 0,1	-	-
2881	453590,81	2252504,84	Картометрический, 0,1	-	-
2882	453590,72	2252504,82	Картометрический, 0,1	-	-
2883	453545,62	2252497,95	Картометрический, 0,1	-	-
2884	453508,11	2252492,24	Картометрический, 0,1	-	-
2885	453469,81	2252637,66	Картометрический, 0,1	-	-
2886	453432,25	2252635,42	Картометрический, 0,1	-	-
2887	453417,87	2252634,56	Картометрический, 0,1	-	-
2888	453378,48	2252625,40	Картометрический, 0,1	-	-
2889	453388,25	2252561,18	Картометрический, 0,1	-	-
2890	453406,82	2252467,62	Картометрический, 0,1	-	-
2891	453403,25	2252466,90	Картометрический, 0,1	-	-
2892	453431,75	2252326,04	Картометрический, 0,1	-	-
2893	453460,86	2252182,07	Картометрический, 0,1	-	-
2894	453480,09	2252097,95	Картометрический, 0,1	-	-
2895	453484,05	2252079,85	Картометрический, 0,1	-	-
2896	453484,90	2252060,87	Картометрический, 0,1	-	-
2897	453490,22	2252062,20	Картометрический, 0,1	-	-
2898	453512,06	2252067,61	Картометрический, 0,1	-	-
2899	453523,48	2252021,50	Картометрический, 0,1	-	-
2900	453501,64	2252016,09	Картометрический, 0,1	-	-
2901	453499,52	2252015,56	Картометрический, 0,1	-	-
2902	453503,26	2252004,26	Картометрический, 0,1	-	-
2903	453498,99	2252002,58	Картометрический, 0,1	-	-
2904	453524,56	2251929,80	Картометрический, 0,1	-	-
2905	453535,46	2251888,62	Картометрический, 0,1	-	-
2906	453541,00	2251868,96	Картометрический, 0,1	-	-
2907	453545,04	2251869,29	Картометрический, 0,1	-	-
2908	453560,36	2251870,18	Картометрический, 0,1	-	-
2909	453577,56	2251880,69	Картометрический, 0,1	-	-
2910	453580,66	2251882,59	Картометрический, 0,1	-	-
2911	453616,51	2251764,45	Картометрический, 0,1	-	-
2912	453559,95	2251764,77	Картометрический, 0,1	-	-
2913	453560,34	2251757,03	Картометрический, 0,1	-	-

1	2	3	4	5	6
2914	453558,40	2251740,67	Картометрический, 0,1	-	-
2915	453558,35	2251721,20	Картометрический, 0,1	-	-
2916	453564,98	2251692,68	Картометрический, 0,1	-	-
2917	453569,95	2251664,88	Картометрический, 0,1	-	-
2918	453578,63	2251641,88	Картометрический, 0,1	-	-
2919	453591,33	2251620,15	Картометрический, 0,1	-	-
2920	453619,90	2251578,05	Картометрический, 0,1	-	-
2921	453652,30	2251603,05	Картометрический, 0,1	-	-
2922	453654,65	2251604,86	Картометрический, 0,1	-	-
2923	453658,20	2251607,60	Картометрический, 0,1	-	-
2924	453703,35	2251511,26	Картометрический, 0,1	-	-
2925	453690,50	2251507,71	Картометрический, 0,1	-	-
2926	453689,69	2251503,44	Картометрический, 0,1	-	-
2927	453690,57	2251494,47	Картометрический, 0,1	-	-
2928	453736,96	2251445,87	Картометрический, 0,1	-	-
2929	453765,30	2251478,07	Картометрический, 0,1	-	-
2930	453769,12	2251482,42	Картометрический, 0,1	-	-
2931	453823,45	2251439,72	Картометрический, 0,1	-	-
2932	453819,13	2251436,99	Картометрический, 0,1	-	-
2933	453814,79	2251434,25	Картометрический, 0,1	-	-
2934	453751,20	2251394,12	Картометрический, 0,1	-	-
2935	453739,87	2251387,66	Картометрический, 0,1	-	-
2936	453724,84	2251379,30	Картометрический, 0,1	-	-
2937	453721,74	2251379,93	Картометрический, 0,1	-	-
2938	453721,68	2251380,00	Картометрический, 0,1	-	-
2939	453719,09	2251385,60	Картометрический, 0,1	-	-
2940	453716,64	2251390,69	Картометрический, 0,1	-	-
2941	453696,22	2251386,13	Картометрический, 0,1	-	-
2942	453680,43	2251382,74	Картометрический, 0,1	-	-
2943	453681,75	2251375,52	Картометрический, 0,1	-	-
2944	453682,29	2251372,76	Картометрический, 0,1	-	-
2945	453684,41	2251362,43	Картометрический, 0,1	-	-
2946	453684,65	2251361,40	Картометрический, 0,1	-	-
2947	453686,66	2251352,51	Картометрический, 0,1	-	-
2948	453689,03	2251339,69	Картометрический, 0,1	-	-
2949	453697,72	2251312,41	Картометрический, 0,1	-	-
2950	453709,04	2251283,08	Картометрический, 0,1	-	-
2951	453724,38	2251252,85	Картометрический, 0,1	-	-
2952	453725,23	2251253,05	Картометрический, 0,1	-	-
2953	453739,99	2251227,02	Картометрический, 0,1	-	-
2954	453755,38	2251199,81	Картометрический, 0,1	-	-
2955	453770,88	2251170,31	Картометрический, 0,1	-	-
2956	453785,24	2251138,47	Картометрический, 0,1	-	-
2957	453792,55	2251125,73	Картометрический, 0,1	-	-
2958	453805,08	2251101,27	Картометрический, 0,1	-	-
2959	453799,68	2251098,42	Картометрический, 0,1	-	-
2960	453814,05	2251068,88	Картометрический, 0,1	-	-
2961	453839,20	2251029,68	Картометрический, 0,1	-	-
2962	453850,01	2251064,13	Картометрический, 0,1	-	-
2963	453870,05	2251075,61	Картометрический, 0,1	-	-

1	2	3	4	5	6
2964	453890,56	2251087,37	Картометрический, 0,1	-	-
2965	453928,78	2251078,46	Картометрический, 0,1	-	-
2966	453929,21	2251081,36	Картометрический, 0,1	-	-
2967	453929,09	2251132,16	Картометрический, 0,1	-	-
2968	453927,25	2251137,95	Картометрический, 0,1	-	-
2969	453910,61	2251130,34	Картометрический, 0,1	-	-
2970	453879,95	2251186,44	Картометрический, 0,1	-	-
2971	453878,99	2251185,87	Картометрический, 0,1	-	-
2972	453874,57	2251193,16	Картометрический, 0,1	-	-
2973	453873,14	2251193,43	Картометрический, 0,1	-	-
2974	453868,82	2251194,24	Картометрический, 0,1	-	-
2851	453868,65	2251194,27	Картометрический, 0,1	-	-
2975	453704,43	2251585,41	Картометрический, 0,1	-	-
2976	453697,59	2251596,45	Картометрический, 0,1	-	-
2977	453723,57	2251611,36	Картометрический, 0,1	-	-
2978	453729,23	2251600,49	Картометрический, 0,1	-	-
2975	453704,43	2251585,41	Картометрический, 0,1	-	-
2979	453677,39	2251698,92	Картометрический, 0,1	-	-
2980	453656,61	2251691,33	Картометрический, 0,1	-	-
2981	453658,49	2251685,18	Картометрический, 0,1	-	-
2982	453653,73	2251683,66	Картометрический, 0,1	-	-
2983	453660,34	2251665,05	Картометрический, 0,1	-	-
2984	453656,50	2251655,95	Картометрический, 0,1	-	-
2985	453646,15	2251652,66	Картометрический, 0,1	-	-
2986	453634,46	2251690,16	Картометрический, 0,1	-	-
2987	453631,58	2251707,22	Картометрический, 0,1	-	-
2988	453641,13	2251710,30	Картометрический, 0,1	-	-
2989	453651,16	2251713,54	Картометрический, 0,1	-	-
2990	453670,17	2251720,77	Картометрический, 0,1	-	-
2979	453677,39	2251698,92	Картометрический, 0,1	-	-
2991	453528,54	2252162,74	Картометрический, 0,1	-	-
2992	453495,63	2252150,78	Картометрический, 0,1	-	-
2993	453495,60	2252150,91	Картометрический, 0,1	-	-
2994	453490,21	2252168,43	Картометрический, 0,1	-	-
2995	453528,83	2252182,08	Картометрический, 0,1	-	-
2996	453528,32	2252184,34	Картометрический, 0,1	-	-
2997	453539,43	2252187,44	Картометрический, 0,1	-	-
2998	453544,37	2252167,04	Картометрический, 0,1	-	-
2999	453529,67	2252159,30	Картометрический, 0,1	-	-
2991	453528,54	2252162,74	Картометрический, 0,1	-	-
3000	450882,42	2256543,41	Картометрический, 0,1	-	-
3001	450843,75	2256535,09	Картометрический, 0,1	-	-
3002	450807,66	2256537,30	Картометрический, 0,1	-	-
3003	450805,16	2256523,97	Картометрический, 0,1	-	-
3004	450832,80	2256517,77	Картометрический, 0,1	-	-
3005	450831,79	2256513,59	Картометрический, 0,1	-	-
3006	450848,87	2256510,16	Картометрический, 0,1	-	-
3007	450866,78	2256509,32	Картометрический, 0,1	-	-
3008	450866,66	2256514,44	Картометрический, 0,1	-	-
3009	450896,01	2256520,50	Картометрический, 0,1	-	-

1	2	3	4	5	6
3010	450893,58	2256524,59	Картометрический, 0,1	-	-
3000	450882,42	2256543,41	Картометрический, 0,1	-	-
3011	454527,17	2242041,90	Картометрический, 0,1	-	-
3012	454525,26	2242043,52	Картометрический, 0,1	-	-
3013	454525,80	2242045,40	Картометрический, 0,1	-	-
3014	454523,36	2242046,52	Картометрический, 0,1	-	-
3015	454506,36	2242058,34	Картометрический, 0,1	-	-
3016	454505,74	2242055,79	Картометрический, 0,1	-	-
3017	454504,80	2242051,94	Картометрический, 0,1	-	-
3018	454498,68	2242055,32	Картометрический, 0,1	-	-
3019	454493,42	2242045,40	Картометрический, 0,1	-	-
3020	454482,85	2242048,69	Картометрический, 0,1	-	-
3021	454474,41	2242036,61	Картометрический, 0,1	-	-
3022	454472,45	2242038,99	Картометрический, 0,1	-	-
3023	454470,76	2242035,98	Картометрический, 0,1	-	-
3024	454469,62	2242036,83	Картометрический, 0,1	-	-
3025	454465,58	2242039,45	Картометрический, 0,1	-	-
3026	454463,97	2242039,10	Картометрический, 0,1	-	-
3027	454452,34	2242045,45	Картометрический, 0,1	-	-
3028	454446,07	2242022,80	Картометрический, 0,1	-	-
3029	454440,23	2242022,38	Картометрический, 0,1	-	-
3030	454433,41	2242005,44	Картометрический, 0,1	-	-
3031	454457,06	2241990,91	Картометрический, 0,1	-	-
3032	454453,53	2241985,64	Картометрический, 0,1	-	-
3033	454469,58	2241976,48	Картометрический, 0,1	-	-
3034	454462,31	2241962,48	Картометрический, 0,1	-	-
3035	454452,96	2241941,15	Картометрический, 0,1	-	-
3036	454441,15	2241947,43	Картометрический, 0,1	-	-
3037	454439,41	2241941,87	Картометрический, 0,1	-	-
3038	454422,55	2241951,49	Картометрический, 0,1	-	-
3039	454396,95	2241966,09	Картометрический, 0,1	-	-
3040	454390,55	2241956,61	Картометрический, 0,1	-	-
3041	454384,69	2241958,91	Картометрический, 0,1	-	-
3042	454370,66	2241952,48	Картометрический, 0,1	-	-
3043	454372,18	2241894,41	Картометрический, 0,1	-	-
3044	454383,12	2241826,29	Картометрический, 0,1	-	-
3045	454369,50	2241758,43	Картометрический, 0,1	-	-
3046	454438,70	2241738,29	Картометрический, 0,1	-	-
3047	454445,42	2241762,19	Картометрический, 0,1	-	-
3048	454446,23	2241761,68	Картометрический, 0,1	-	-
3049	454449,00	2241761,09	Картометрический, 0,1	-	-
3050	454450,78	2241762,01	Картометрический, 0,1	-	-
3051	454453,68	2241771,23	Картометрический, 0,1	-	-
3052	454458,31	2241785,99	Картометрический, 0,1	-	-
3053	454482,00	2241873,55	Картометрический, 0,1	-	-
3054	454492,77	2241918,97	Картометрический, 0,1	-	-
3055	454491,84	2241920,43	Картометрический, 0,1	-	-
3056	454498,18	2241942,76	Картометрический, 0,1	-	-
3057	454502,61	2241957,60	Картометрический, 0,1	-	-
3058	454503,70	2241956,95	Картометрический, 0,1	-	-

1	2	3	4	5	6
3059	454515,80	2241996,35	Картометрический, 0,1	-	-
3060	454518,71	2242005,76	Картометрический, 0,1	-	-
3061	454517,85	2242006,30	Картометрический, 0,1	-	-
3062	454523,64	2242026,23	Картометрический, 0,1	-	-
3063	454523,66	2242026,32	Картометрический, 0,1	-	-
3064	454525,27	2242031,85	Картометрический, 0,1	-	-
3065	454527,12	2242038,23	Картометрический, 0,1	-	-
3066	454529,60	2242037,49	Картометрический, 0,1	-	-
3067	454530,63	2242040,87	Картометрический, 0,1	-	-
3011	454527,17	2242041,90	Картометрический, 0,1	-	-
3068	453970,01	2240479,55	Картометрический, 0,1	-	-
3069	453926,92	2240520,24	Картометрический, 0,1	-	-
3070	453935,97	2240528,84	Картометрический, 0,1	-	-
3071	453912,70	2240543,87	Картометрический, 0,1	-	-
3072	453906,24	2240537,46	Картометрический, 0,1	-	-
3073	453879,25	2240510,33	Картометрический, 0,1	-	-
3074	453838,47	2240468,01	Картометрический, 0,1	-	-
3075	453767,16	2240393,99	Картометрический, 0,1	-	-
3076	453829,47	2240341,97	Картометрический, 0,1	-	-
3077	453829,88	2240341,62	Картометрический, 0,1	-	-
3078	453870,30	2240382,37	Картометрический, 0,1	-	-
3079	453873,72	2240379,44	Картометрический, 0,1	-	-
3080	453908,54	2240414,96	Картометрический, 0,1	-	-
3081	453928,97	2240435,74	Картометрический, 0,1	-	-
3082	453948,14	2240455,25	Картометрический, 0,1	-	-
3083	453965,12	2240471,37	Картометрический, 0,1	-	-
3084	453964,31	2240473,89	Картометрический, 0,1	-	-
3085	453965,58	2240474,87	Картометрический, 0,1	-	-
3068	453970,01	2240479,55	Картометрический, 0,1	-	-
3086	452924,01	2250216,01	Картометрический, 0,1	-	-
3087	452896,98	2250154,62	Картометрический, 0,1	-	-
3088	452972,38	2250136,24	Картометрический, 0,1	-	-
3089	452988,15	2250167,36	Картометрический, 0,1	-	-
3090	453016,27	2250213,57	Картометрический, 0,1	-	-
3091	453002,15	2250217,64	Картометрический, 0,1	-	-
3092	452985,86	2250198,31	Картометрический, 0,1	-	-
3086	452924,01	2250216,01	Картометрический, 0,1	-	-
3093	453725,70	2251204,55	Картометрический, 0,1	-	-
3094	453711,79	2251230,86	Картометрический, 0,1	-	-
3095	453714,30	2251232,63	Картометрический, 0,1	-	-
3096	453699,26	2251259,37	Картометрический, 0,1	-	-
3097	453688,48	2251282,82	Картометрический, 0,1	-	-
3098	453676,79	2251309,81	Картометрический, 0,1	-	-
3099	453663,97	2251344,15	Картометрический, 0,1	-	-
3100	453658,65	2251368,90	Картометрический, 0,1	-	-
3101	453614,21	2251356,95	Картометрический, 0,1	-	-
3102	453614,12	2251360,24	Картометрический, 0,1	-	-
3103	453610,77	2251481,73	Картометрический, 0,1	-	-
3104	453631,26	2251489,82	Картометрический, 0,1	-	-
3105	453628,08	2251507,70	Картометрический, 0,1	-	-

1	2	3	4	5	6
3106	453620,27	2251527,24	Картометрический, 0,1	-	-
3107	453629,05	2251531,22	Картометрический, 0,1	-	-
3108	453623,02	2251541,73	Картометрический, 0,1	-	-
3109	453618,51	2251549,53	Картометрический, 0,1	-	-
3110	453613,41	2251557,85	Картометрический, 0,1	-	-
3111	453610,68	2251556,42	Картометрический, 0,1	-	-
3112	453572,44	2251616,24	Картометрический, 0,1	-	-
3113	453555,03	2251643,47	Картометрический, 0,1	-	-
3114	453548,72	2251665,13	Картометрический, 0,1	-	-
3115	453541,15	2251695,96	Картометрический, 0,1	-	-
3116	453537,96	2251721,15	Картометрический, 0,1	-	-
3117	453537,29	2251738,52	Картометрический, 0,1	-	-
3118	453542,70	2251739,99	Картометрический, 0,1	-	-
3119	453541,46	2251760,19	Картометрический, 0,1	-	-
3120	453538,15	2251770,77	Картометрический, 0,1	-	-
3121	453536,09	2251773,70	Картометрический, 0,1	-	-
3122	453532,58	2251821,77	Картометрический, 0,1	-	-
3123	453522,12	2251818,66	Картометрический, 0,1	-	-
3124	453509,78	2251859,65	Картометрический, 0,1	-	-
3125	453522,20	2251862,36	Картометрический, 0,1	-	-
3126	453478,99	2251993,81	Картометрический, 0,1	-	-
3127	453460,02	2252044,96	Картометрический, 0,1	-	-
3128	453476,28	2252049,82	Картометрический, 0,1	-	-
3129	453465,62	2252084,61	Картометрический, 0,1	-	-
3130	453459,67	2252082,68	Картометрический, 0,1	-	-
3131	453457,59	2252082,01	Картометрический, 0,1	-	-
3132	453455,11	2252081,21	Картометрический, 0,1	-	-
3133	453446,46	2252121,06	Картометрический, 0,1	-	-
3134	453445,18	2252126,99	Картометрический, 0,1	-	-
3135	453443,64	2252134,10	Картометрический, 0,1	-	-
3136	453441,27	2252145,07	Картометрический, 0,1	-	-
3137	453419,79	2252268,71	Картометрический, 0,1	-	-
3138	453404,74	2252342,44	Картометрический, 0,1	-	-
3139	453395,57	2252385,43	Картометрический, 0,1	-	-
3140	453396,07	2252385,53	Картометрический, 0,1	-	-
3141	453396,61	2252385,64	Картометрический, 0,1	-	-
3142	453395,67	2252390,59	Картометрический, 0,1	-	-
3143	453394,56	2252390,38	Картометрический, 0,1	-	-
3144	453389,31	2252414,94	Картометрический, 0,1	-	-
3145	453324,49	2252397,68	Картометрический, 0,1	-	-
3146	453388,71	2252113,57	Картометрический, 0,1	-	-
3147	453376,91	2252110,77	Картометрический, 0,1	-	-
3148	453377,10	2252110,04	Картометрический, 0,1	-	-
3149	453378,40	2252105,26	Картометрический, 0,1	-	-
3150	453414,64	2251971,42	Картометрический, 0,1	-	-
3151	453424,95	2251930,17	Картометрический, 0,1	-	-
3152	453426,39	2251925,07	Картометрический, 0,1	-	-
3153	453440,06	2251879,28	Картометрический, 0,1	-	-
3154	453449,24	2251849,28	Картометрический, 0,1	-	-
3155	453452,42	2251841,08	Картометрический, 0,1	-	-

1	2	3	4	5	6
3156	453510,46	2251645,93	Картометрический, 0,1	-	-
3157	453547,18	2251534,75	Картометрический, 0,1	-	-
3158	453547,49	2251533,92	Картометрический, 0,1	-	-
3159	453552,94	2251519,23	Картометрический, 0,1	-	-
3160	453557,71	2251506,33	Картометрический, 0,1	-	-
3161	453558,21	2251505,05	Картометрический, 0,1	-	-
3162	453561,53	2251493,42	Картометрический, 0,1	-	-
3163	453569,49	2251466,52	Картометрический, 0,1	-	-
3164	453571,32	2251460,75	Картометрический, 0,1	-	-
3165	453573,94	2251452,92	Картометрический, 0,1	-	-
3166	453575,31	2251448,84	Картометрический, 0,1	-	-
3167	453575,29	2251447,83	Картометрический, 0,1	-	-
3168	453575,26	2251445,79	Картометрический, 0,1	-	-
3169	453574,22	2251426,38	Картометрический, 0,1	-	-
3170	453574,15	2251426,35	Картометрический, 0,1	-	-
3171	453574,11	2251425,66	Картометрический, 0,1	-	-
3172	453573,28	2251411,87	Картометрический, 0,1	-	-
3173	453573,05	2251407,95	Картометрический, 0,1	-	-
3174	453572,00	2251390,42	Картометрический, 0,1	-	-
3175	453571,06	2251374,74	Картометрический, 0,1	-	-
3176	453570,75	2251367,13	Картометрический, 0,1	-	-
3177	453570,08	2251350,84	Картометрический, 0,1	-	-
3178	453569,68	2251342,99	Картометрический, 0,1	-	-
3179	453572,86	2251309,25	Картометрический, 0,1	-	-
3180	453562,97	2251231,69	Картометрический, 0,1	-	-
3181	453553,49	2251184,60	Картометрический, 0,1	-	-
3182	453588,53	2251120,79	Картометрический, 0,1	-	-
3183	453562,52	2251124,29	Картометрический, 0,1	-	-
3184	453539,23	2251113,74	Картометрический, 0,1	-	-
3185	453538,22	2251108,75	Картометрический, 0,1	-	-
3186	453536,51	2251100,24	Картометрический, 0,1	-	-
3187	453378,40	2250917,52	Картометрический, 0,1	-	-
3188	453302,29	2250829,41	Картометрический, 0,1	-	-
3189	453207,84	2250720,95	Картометрический, 0,1	-	-
3190	453160,34	2250743,37	Картометрический, 0,1	-	-
3191	453122,67	2250706,27	Картометрический, 0,1	-	-
3192	453109,65	2250693,44	Картометрический, 0,1	-	-
3193	453143,73	2250694,39	Картометрический, 0,1	-	-
3194	453183,01	2250560,04	Картометрический, 0,1	-	-
3195	453137,22	2250481,38	Картометрический, 0,1	-	-
3196	453081,05	2250367,41	Картометрический, 0,1	-	-
3197	453100,31	2250347,39	Картометрический, 0,1	-	-
3198	453074,95	2250322,31	Картометрический, 0,1	-	-
3199	453083,77	2250314,50	Картометрический, 0,1	-	-
3200	453096,84	2250302,52	Картометрический, 0,1	-	-
3201	453143,36	2250351,71	Картометрический, 0,1	-	-
3202	453142,02	2250352,92	Картометрический, 0,1	-	-
3203	453160,99	2250370,88	Картометрический, 0,1	-	-
3204	453165,22	2250375,10	Картометрический, 0,1	-	-
3205	453179,95	2250389,64	Картометрический, 0,1	-	-

1	2	3	4	5	6
3206	453183,10	2250393,58	Картометрический, 0,1	-	-
3207	453191,84	2250404,65	Картометрический, 0,1	-	-
3208	453207,75	2250428,05	Картометрический, 0,1	-	-
3209	453221,91	2250452,18	Картометрический, 0,1	-	-
3210	453241,09	2250496,73	Картометрический, 0,1	-	-
3211	453250,63	2250515,43	Картометрический, 0,1	-	-
3212	453268,36	2250545,32	Картометрический, 0,1	-	-
3213	453286,69	2250570,18	Картометрический, 0,1	-	-
3214	453304,08	2250593,16	Картометрический, 0,1	-	-
3215	453305,86	2250591,57	Картометрический, 0,1	-	-
3216	453310,50	2250587,41	Картометрический, 0,1	-	-
3217	453312,89	2250590,09	Картометрический, 0,1	-	-
3218	453308,24	2250594,25	Картометрический, 0,1	-	-
3219	453309,70	2250597,43	Картометрический, 0,1	-	-
3220	453317,47	2250604,78	Картометрический, 0,1	-	-
3221	453338,63	2250631,87	Картометрический, 0,1	-	-
3222	453329,40	2250639,53	Картометрический, 0,1	-	-
3223	453318,18	2250625,40	Картометрический, 0,1	-	-
3224	453289,73	2250647,61	Картометрический, 0,1	-	-
3225	453275,31	2250653,98	Картометрический, 0,1	-	-
3226	453251,21	2250678,68	Картометрический, 0,1	-	-
3227	453267,01	2250697,84	Картометрический, 0,1	-	-
3228	453292,56	2250724,08	Картометрический, 0,1	-	-
3229	453301,06	2250734,89	Картометрический, 0,1	-	-
3230	453298,41	2250737,07	Картометрический, 0,1	-	-
3231	453297,20	2250740,55	Картометрический, 0,1	-	-
3232	453317,37	2250762,67	Картометрический, 0,1	-	-
3233	453329,46	2250777,95	Картометрический, 0,1	-	-
3234	453348,53	2250801,13	Картометрический, 0,1	-	-
3235	453348,93	2250801,61	Картометрический, 0,1	-	-
3236	453423,47	2250729,93	Картометрический, 0,1	-	-
3237	453428,75	2250736,04	Картометрический, 0,1	-	-
3238	453492,48	2250808,80	Картометрический, 0,1	-	-
3239	453538,99	2250863,16	Картометрический, 0,1	-	-
3240	453630,59	2250970,00	Картометрический, 0,1	-	-
3241	453675,95	2251023,60	Картометрический, 0,1	-	-
3242	453651,38	2251041,58	Картометрический, 0,1	-	-
3243	453662,78	2251053,80	Картометрический, 0,1	-	-
3244	453678,90	2251048,08	Картометрический, 0,1	-	-
3245	453689,39	2251040,45	Картометрический, 0,1	-	-
3246	453691,36	2251039,02	Картометрический, 0,1	-	-
3247	453706,82	2251056,96	Картометрический, 0,1	-	-
3248	453731,36	2251083,22	Картометрический, 0,1	-	-
3249	453757,43	2251118,54	Картометрический, 0,1	-	-
3250	453760,12	2251127,10	Картометрический, 0,1	-	-
3251	453759,38	2251135,17	Картометрический, 0,1	-	-
3252	453752,91	2251153,10	Картометрический, 0,1	-	-
3253	453733,10	2251190,56	Картометрический, 0,1	-	-
3093	453725,70	2251204,55	Картометрический, 0,1	-	-
3254	454117,63	2240540,87	Картометрический, 0,1	-	-

1	2	3	4	5	6
3255	454111,64	2240524,98	Картометрический, 0,1	-	-
3256	454119,23	2240518,05	Картометрический, 0,1	-	-
3257	454128,68	2240509,15	Картометрический, 0,1	-	-
3258	454128,90	2240508,94	Картометрический, 0,1	-	-
3259	454168,13	2240504,71	Картометрический, 0,1	-	-
3260	454182,97	2240526,48	Картометрический, 0,1	-	-
3261	454220,91	2240496,16	Картометрический, 0,1	-	-
3262	454223,60	2240499,46	Картометрический, 0,1	-	-
3263	454237,97	2240517,08	Картометрический, 0,1	-	-
3264	454242,63	2240525,20	Картометрический, 0,1	-	-
3265	454234,49	2240548,21	Картометрический, 0,1	-	-
3266	454223,07	2240538,39	Картометрический, 0,1	-	-
3267	454194,19	2240566,02	Картометрический, 0,1	-	-
3268	454186,98	2240572,92	Картометрический, 0,1	-	-
3269	454178,82	2240580,73	Картометрический, 0,1	-	-
3270	454137,22	2240589,18	Картометрический, 0,1	-	-
3271	454136,01	2240589,43	Картометрический, 0,1	-	-
3272	454125,16	2240559,82	Картометрический, 0,1	-	-
3254	454117,63	2240540,87	Картометрический, 0,1	-	-
3273	452090,45	2247717,36	Картометрический, 0,1	-	-
3274	452040,56	2247703,07	Картометрический, 0,1	-	-
3275	452044,49	2247683,60	Картометрический, 0,1	-	-
3276	452048,79	2247662,27	Картометрический, 0,1	-	-
3277	452108,00	2247687,38	Картометрический, 0,1	-	-
3278	452098,70	2247703,27	Картометрический, 0,1	-	-
3273	452090,45	2247717,36	Картометрический, 0,1	-	-
3279	458244,50	2256255,50	Картометрический, 0,1	-	-
3280	458158,07	2256173,84	Картометрический, 0,1	-	-
3281	458336,80	2255938,38	Картометрический, 0,1	-	-
3282	458398,52	2255882,88	Картометрический, 0,1	-	-
3283	458635,97	2255776,96	Картометрический, 0,1	-	-
3284	458685,95	2255851,72	Картометрический, 0,1	-	-
3285	458624,48	2255869,88	Картометрический, 0,1	-	-
3286	458428,27	2256040,15	Картометрический, 0,1	-	-
3279	458244,50	2256255,50	Картометрический, 0,1	-	-
3287	457727,16	2256484,46	Картометрический, 0,1	-	-
3288	457682,86	2256398,17	Картометрический, 0,1	-	-
3289	457820,47	2256327,51	Картометрический, 0,1	-	-
3290	457841,04	2256367,55	Картометрический, 0,1	-	-
3291	457926,43	2256323,70	Картометрический, 0,1	-	-
3292	457950,18	2256369,95	Картометрический, 0,1	-	-
3287	457727,16	2256484,46	Картометрический, 0,1	-	-
3293	457051,13	2257092,32	Картометрический, 0,1	-	-
3294	457036,18	2257046,30	Картометрический, 0,1	-	-
3295	457054,51	2257038,41	Картометрический, 0,1	-	-
3296	457077,26	2257028,60	Картометрический, 0,1	-	-
3297	457082,77	2257026,23	Картометрический, 0,1	-	-
3298	457107,20	2257069,25	Картометрический, 0,1	-	-
3299	457092,26	2257080,95	Картометрический, 0,1	-	-
3300	457056,04	2257108,88	Картометрический, 0,1	-	-

1	2	3	4	5	6
3293	457051,13	2257092,32	Картометрический, 0,1	-	-
3301	457219,91	2256732,57	Картометрический, 0,1	-	-
3302	457205,25	2256735,14	Картометрический, 0,1	-	-
3303	457205,38	2256737,86	Картометрический, 0,1	-	-
3304	457207,38	2256781,55	Картометрический, 0,1	-	-
3305	457166,05	2256796,14	Картометрический, 0,1	-	-
3306	457180,33	2256814,69	Картометрический, 0,1	-	-
3307	457140,88	2256830,57	Картометрический, 0,1	-	-
3308	457096,86	2256769,21	Картометрический, 0,1	-	-
3309	457070,09	2256782,74	Картометрический, 0,1	-	-
3310	457056,83	2256825,56	Картометрический, 0,1	-	-
3311	457058,91	2256856,59	Картометрический, 0,1	-	-
3312	457088,32	2256879,15	Картометрический, 0,1	-	-
3313	457104,97	2256908,49	Картометрический, 0,1	-	-
3314	457105,68	2256928,19	Картометрический, 0,1	-	-
3315	457079,75	2256942,61	Картометрический, 0,1	-	-
3316	457075,27	2256945,10	Картометрический, 0,1	-	-
3317	457107,00	2256966,26	Картометрический, 0,1	-	-
3318	457086,88	2256989,23	Картометрический, 0,1	-	-
3319	457076,61	2256999,03	Картометрический, 0,1	-	-
3320	457068,03	2257004,57	Картометрический, 0,1	-	-
3321	457043,56	2256985,35	Картометрический, 0,1	-	-
3322	457039,45	2256986,46	Картометрический, 0,1	-	-
3323	457026,40	2256989,99	Картометрический, 0,1	-	-
3324	456972,73	2257004,50	Картометрический, 0,1	-	-
3325	456975,22	2257008,73	Картометрический, 0,1	-	-
3326	456933,65	2257008,39	Картометрический, 0,1	-	-
3327	456930,77	2257008,37	Картометрический, 0,1	-	-
3328	456926,37	2257008,33	Картометрический, 0,1	-	-
3329	456924,79	2257040,06	Картометрический, 0,1	-	-
3330	456890,51	2257037,63	Картометрический, 0,1	-	-
3331	456869,84	2257036,36	Картометрический, 0,1	-	-
3332	456841,33	2257034,31	Картометрический, 0,1	-	-
3333	456801,13	2257029,88	Картометрический, 0,1	-	-
3334	456797,10	2257027,13	Картометрический, 0,1	-	-
3335	456729,40	2257019,45	Картометрический, 0,1	-	-
3336	456714,91	2256996,44	Картометрический, 0,1	-	-
3337	456711,86	2256990,72	Картометрический, 0,1	-	-
3338	456651,22	2256988,52	Картометрический, 0,1	-	-
3339	456648,41	2256981,91	Картометрический, 0,1	-	-
3340	456646,78	2256978,07	Картометрический, 0,1	-	-
3341	456619,99	2257005,00	Картометрический, 0,1	-	-
3342	456618,69	2257004,81	Картометрический, 0,1	-	-
3343	456591,47	2257003,78	Картометрический, 0,1	-	-
3344	456578,89	2257005,03	Картометрический, 0,1	-	-
3345	456567,41	2257007,59	Картометрический, 0,1	-	-
3346	456547,60	2257015,00	Картометрический, 0,1	-	-
3347	456535,79	2257023,07	Картометрический, 0,1	-	-
3348	456523,34	2257031,60	Картометрический, 0,1	-	-
3349	456524,23	2257032,52	Картометрический, 0,1	-	-

1	2	3	4	5	6
3350	456513,59	2257041,57	Картометрический, 0,1	-	-
3351	456506,53	2257047,41	Картометрический, 0,1	-	-
3352	456497,36	2257055,00	Картометрический, 0,1	-	-
3353	456493,47	2257058,50	Картометрический, 0,1	-	-
3354	456493,86	2257058,99	Картометрический, 0,1	-	-
3355	456488,15	2257063,99	Картометрический, 0,1	-	-
3356	456487,85	2257063,54	Картометрический, 0,1	-	-
3357	456472,71	2257076,86	Картометрический, 0,1	-	-
3358	456469,82	2257079,85	Картометрический, 0,1	-	-
3359	456471,47	2257081,40	Картометрический, 0,1	-	-
3360	456439,18	2257109,45	Картометрический, 0,1	-	-
3361	456436,38	2257106,23	Картометрический, 0,1	-	-
3362	456434,32	2257103,73	Картометрический, 0,1	-	-
3363	456392,11	2257140,25	Картометрический, 0,1	-	-
3364	456372,43	2257159,48	Картометрический, 0,1	-	-
3365	456343,67	2257186,20	Картометрический, 0,1	-	-
3366	456294,68	2257232,46	Картометрический, 0,1	-	-
3367	456295,93	2257227,26	Картометрический, 0,1	-	-
3368	456280,91	2257240,38	Картометрический, 0,1	-	-
3369	456240,40	2257274,87	Картометрический, 0,1	-	-
3370	456191,37	2257316,96	Картометрический, 0,1	-	-
3371	456192,86	2257319,03	Картометрический, 0,1	-	-
3372	456141,80	2257360,23	Картометрический, 0,1	-	-
3373	456138,63	2257362,91	Картометрический, 0,1	-	-
3374	456112,72	2257384,81	Картометрический, 0,1	-	-
3375	456112,58	2257384,78	Картометрический, 0,1	-	-
3376	456109,26	2257384,08	Картометрический, 0,1	-	-
3377	456101,03	2257390,96	Картометрический, 0,1	-	-
3378	456101,43	2257394,11	Картометрический, 0,1	-	-
3379	456059,52	2257428,91	Картометрический, 0,1	-	-
3380	456038,39	2257447,70	Картометрический, 0,1	-	-
3381	456036,25	2257445,10	Картометрический, 0,1	-	-
3382	456027,16	2257452,71	Картометрический, 0,1	-	-
3383	456027,36	2257453,15	Картометрический, 0,1	-	-
3384	456028,45	2257455,47	Картометрический, 0,1	-	-
3385	456001,59	2257476,47	Картометрический, 0,1	-	-
3386	455976,71	2257498,87	Картометрический, 0,1	-	-
3387	455969,34	2257504,96	Картометрический, 0,1	-	-
3388	455969,09	2257505,17	Картометрический, 0,1	-	-
3389	455939,68	2257519,48	Картометрический, 0,1	-	-
3390	455909,23	2257529,73	Картометрический, 0,1	-	-
3391	455856,92	2257540,44	Картометрический, 0,1	-	-
3392	455774,63	2257559,44	Картометрический, 0,1	-	-
3393	455770,27	2257563,93	Картометрический, 0,1	-	-
3394	455753,00	2257568,56	Картометрический, 0,1	-	-
3395	455734,88	2257573,43	Картометрический, 0,1	-	-
3396	455706,14	2257579,64	Картометрический, 0,1	-	-
3397	455679,80	2257584,35	Картометрический, 0,1	-	-
3398	455717,89	2257476,95	Картометрический, 0,1	-	-
3399	455724,14	2257459,89	Картометрический, 0,1	-	-

1	2	3	4	5	6
3400	455728,51	2257447,98	Картометрический, 0,1	-	-
3401	455717,81	2257442,13	Картометрический, 0,1	-	-
3402	455775,55	2257285,02	Картометрический, 0,1	-	-
3403	455787,04	2257288,47	Картометрический, 0,1	-	-
3404	455824,53	2257186,59	Картометрический, 0,1	-	-
3405	455830,71	2257169,64	Картометрический, 0,1	-	-
3406	455846,04	2257127,52	Картометрический, 0,1	-	-
3407	455850,14	2257117,00	Картометрический, 0,1	-	-
3408	455862,96	2257084,06	Картометрический, 0,1	-	-
3409	455957,93	2257099,43	Картометрический, 0,1	-	-
3410	456081,79	2257109,23	Картометрический, 0,1	-	-
3411	456190,68	2257094,75	Картометрический, 0,1	-	-
3412	456296,92	2257062,00	Картометрический, 0,1	-	-
3413	456475,81	2256980,41	Картометрический, 0,1	-	-
3414	456490,49	2256971,13	Картометрический, 0,1	-	-
3415	456500,00	2256970,00	Картометрический, 0,1	-	-
3416	456622,64	2256887,00	Картометрический, 0,1	-	-
3417	456686,11	2256860,35	Картометрический, 0,1	-	-
3418	456701,85	2256846,44	Картометрический, 0,1	-	-
3419	456701,96	2256846,57	Картометрический, 0,1	-	-
3420	456726,32	2256830,93	Картометрический, 0,1	-	-
3421	456818,09	2256799,61	Картометрический, 0,1	-	-
3422	456822,98	2256794,49	Картометрический, 0,1	-	-
3423	456830,02	2256789,10	Картометрический, 0,1	-	-
3424	456853,93	2256770,78	Картометрический, 0,1	-	-
3425	456969,39	2256713,43	Картометрический, 0,1	-	-
3426	456968,19	2256701,57	Картометрический, 0,1	-	-
3427	457019,99	2256677,09	Картометрический, 0,1	-	-
3428	457038,86	2256669,76	Картометрический, 0,1	-	-
3429	457058,67	2256662,07	Картометрический, 0,1	-	-
3430	457071,16	2256684,36	Картометрический, 0,1	-	-
3431	457077,71	2256696,06	Картометрический, 0,1	-	-
3432	457077,99	2256696,56	Картометрический, 0,1	-	-
3433	457076,12	2256697,42	Картометрический, 0,1	-	-
3434	457061,14	2256704,31	Картометрический, 0,1	-	-
3435	457060,94	2256704,41	Картометрический, 0,1	-	-
3436	457063,76	2256712,38	Картометрический, 0,1	-	-
3437	457048,80	2256723,61	Картометрический, 0,1	-	-
3438	457051,16	2256735,66	Картометрический, 0,1	-	-
3439	457057,39	2256742,71	Картометрический, 0,1	-	-
3440	457073,08	2256739,46	Картометрический, 0,1	-	-
3441	457092,38	2256728,66	Картометрический, 0,1	-	-
3442	457095,49	2256731,87	Картометрический, 0,1	-	-
3443	457121,59	2256720,86	Картометрический, 0,1	-	-
3444	457110,16	2256697,87	Картометрический, 0,1	-	-
3445	457116,09	2256694,72	Картометрический, 0,1	-	-
3446	457106,00	2256674,20	Картометрический, 0,1	-	-
3447	457114,98	2256669,45	Картометрический, 0,1	-	-
3448	457130,70	2256703,28	Картометрический, 0,1	-	-
3449	457135,10	2256705,24	Картометрический, 0,1	-	-

1	2	3	4	5	6
3450	457213,73	2256662,50	Картометрический, 0,1	-	-
3451	457227,36	2256689,51	Картометрический, 0,1	-	-
3452	457247,32	2256730,85	Картометрический, 0,1	-	-
3453	457248,82	2256733,96	Картометрический, 0,1	-	-
3301	457219,91	2256732,57	Картометрический, 0,1	-	-
3454	457147,83	2256755,22	Картометрический, 0,1	-	-
3455	457132,49	2256762,60	Картометрический, 0,1	-	-
3456	457139,83	2256778,48	Картометрический, 0,1	-	-
3457	457155,36	2256771,11	Картометрический, 0,1	-	-
3454	457147,83	2256755,22	Картометрический, 0,1	-	-
3458	452025,86	2256652,23	Картометрический, 0,1	-	-
3459	451846,92	2256620,31	Картометрический, 0,1	-	-
3460	451780,16	2256604,94	Картометрический, 0,1	-	-
3461	451772,05	2256598,86	Картометрический, 0,1	-	-
3462	451759,41	2256600,62	Картометрический, 0,1	-	-
3463	451742,94	2256599,42	Картометрический, 0,1	-	-
3464	451736,88	2256615,82	Картометрический, 0,1	-	-
3465	451720,42	2256614,61	Картометрический, 0,1	-	-
3466	451685,76	2256602,21	Картометрический, 0,1	-	-
3467	451688,64	2256584,02	Картометрический, 0,1	-	-
3468	451689,70	2256571,07	Картометрический, 0,1	-	-
3469	451681,26	2256570,31	Картометрический, 0,1	-	-
3470	451681,65	2256565,31	Картометрический, 0,1	-	-
3471	451682,06	2256560,31	Картометрический, 0,1	-	-
3472	451745,19	2256567,92	Картометрический, 0,1	-	-
3473	451814,17	2256575,57	Картометрический, 0,1	-	-
3474	451881,80	2256584,05	Картометрический, 0,1	-	-
3475	451881,19	2256603,98	Картометрический, 0,1	-	-
3476	451900,96	2256606,89	Картометрический, 0,1	-	-
3477	451927,89	2256614,47	Картометрический, 0,1	-	-
3478	451938,32	2256618,78	Картометрический, 0,1	-	-
3479	451948,77	2256592,45	Картометрический, 0,1	-	-
3480	451999,27	2256597,35	Картометрический, 0,1	-	-
3481	452024,73	2256597,55	Картометрический, 0,1	-	-
3482	452036,58	2256596,64	Картометрический, 0,1	-	-
3483	452046,20	2256595,91	Картометрический, 0,1	-	-
3484	452104,11	2256584,88	Картометрический, 0,1	-	-
3485	452106,70	2256588,85	Картометрический, 0,1	-	-
3486	452112,47	2256587,90	Картометрический, 0,1	-	-
3487	452112,28	2256591,09	Картометрический, 0,1	-	-
3488	452107,34	2256673,96	Картометрический, 0,1	-	-
3489	452052,29	2256665,45	Картометрический, 0,1	-	-
3458	452025,86	2256652,23	Картометрический, 0,1	-	-
3490	452113,17	2256493,73	Картометрический, 0,1	-	-
3491	452109,82	2256513,78	Картометрический, 0,1	-	-
3492	452111,76	2256554,69	Картометрический, 0,1	-	-
3493	452098,02	2256556,77	Картометрический, 0,1	-	-
3494	452063,15	2256559,08	Картометрический, 0,1	-	-
3495	452049,04	2256560,00	Картометрический, 0,1	-	-
3496	452049,27	2256577,87	Картометрический, 0,1	-	-

1	2	3	4	5	6
3497	452033,32	2256579,01	Картометрический, 0,1	-	-
3498	452018,78	2256580,04	Картометрический, 0,1	-	-
3499	451988,37	2256578,35	Картометрический, 0,1	-	-
3500	451866,85	2256565,25	Картометрический, 0,1	-	-
3501	451837,16	2256561,73	Картометрический, 0,1	-	-
3502	451778,73	2256555,27	Картометрический, 0,1	-	-
3503	451769,40	2256554,32	Картометрический, 0,1	-	-
3504	451769,43	2256554,24	Картометрический, 0,1	-	-
3505	451752,54	2256552,37	Картометрический, 0,1	-	-
3506	451743,29	2256551,79	Картометрический, 0,1	-	-
3507	451709,87	2256546,60	Картометрический, 0,1	-	-
3508	451691,67	2256545,58	Картометрический, 0,1	-	-
3509	451691,48	2256545,56	Картометрический, 0,1	-	-
3510	451694,50	2256508,88	Картометрический, 0,1	-	-
3511	451681,00	2256507,99	Картометрический, 0,1	-	-
3512	451659,17	2256503,84	Картометрический, 0,1	-	-
3513	451657,00	2256503,39	Картометрический, 0,1	-	-
3514	451653,70	2256541,97	Картометрический, 0,1	-	-
3515	451645,82	2256541,86	Картометрический, 0,1	-	-
3516	451622,59	2256538,18	Картометрический, 0,1	-	-
3517	451610,42	2256536,47	Картометрический, 0,1	-	-
3518	451587,59	2256533,48	Картометрический, 0,1	-	-
3519	451555,70	2256528,59	Картометрический, 0,1	-	-
3520	451524,37	2256525,98	Картометрический, 0,1	-	-
3521	451484,74	2256520,47	Картометрический, 0,1	-	-
3522	451463,51	2256516,39	Картометрический, 0,1	-	-
3523	451462,71	2256516,26	Картометрический, 0,1	-	-
3524	451449,82	2256514,35	Картометрический, 0,1	-	-
3525	451426,56	2256511,14	Картометрический, 0,1	-	-
3526	451426,64	2256510,46	Картометрический, 0,1	-	-
3527	451300,16	2256490,13	Картометрический, 0,1	-	-
3528	451276,73	2256486,85	Картометрический, 0,1	-	-
3529	451257,43	2256485,03	Картометрический, 0,1	-	-
3530	451242,71	2256483,37	Картометрический, 0,1	-	-
3531	451223,89	2256482,23	Картометрический, 0,1	-	-
3532	451223,81	2256484,69	Картометрический, 0,1	-	-
3533	451194,08	2256488,32	Картометрический, 0,1	-	-
3534	451187,99	2256489,41	Картометрический, 0,1	-	-
3535	451176,65	2256491,34	Картометрический, 0,1	-	-
3536	451156,20	2256494,79	Картометрический, 0,1	-	-
3537	451151,26	2256495,62	Картометрический, 0,1	-	-
3538	451113,11	2256503,86	Картометрический, 0,1	-	-
3539	451105,48	2256502,87	Картометрический, 0,1	-	-
3540	451083,49	2256506,07	Картометрический, 0,1	-	-
3541	451054,97	2256499,45	Картометрический, 0,1	-	-
3542	451036,53	2256501,80	Картометрический, 0,1	-	-
3543	451031,44	2256512,58	Картометрический, 0,1	-	-
3544	451004,17	2256518,58	Картометрический, 0,1	-	-
3545	450983,05	2256517,18	Картометрический, 0,1	-	-
3546	450986,10	2256504,36	Картометрический, 0,1	-	-

1	2	3	4	5	6
3547	450987,36	2256496,41	Картометрический, 0,1	-	-
3548	450988,07	2256491,90	Картометрический, 0,1	-	-
3549	450986,46	2256475,05	Картометрический, 0,1	-	-
3550	450984,07	2256458,11	Картометрический, 0,1	-	-
3551	450984,63	2256457,51	Картометрический, 0,1	-	-
3552	450982,67	2256442,84	Картометрический, 0,1	-	-
3553	450976,51	2256428,25	Картометрический, 0,1	-	-
3554	450962,14	2256430,63	Картометрический, 0,1	-	-
3555	450965,35	2256458,21	Картометрический, 0,1	-	-
3556	450965,40	2256458,56	Картометрический, 0,1	-	-
3557	450950,40	2256460,48	Картометрический, 0,1	-	-
3558	450943,01	2256461,20	Картометрический, 0,1	-	-
3559	450940,09	2256461,48	Картометрический, 0,1	-	-
3560	450940,07	2256461,36	Картометрический, 0,1	-	-
3561	450935,46	2256412,51	Картометрический, 0,1	-	-
3562	450910,98	2256414,84	Картометрический, 0,1	-	-
3563	450912,56	2256427,44	Картометрический, 0,1	-	-
3564	450914,30	2256441,25	Картометрический, 0,1	-	-
3565	450917,57	2256469,64	Картометрический, 0,1	-	-
3566	450940,92	2256467,93	Картометрический, 0,1	-	-
3567	450942,60	2256481,89	Картометрический, 0,1	-	-
3568	450945,35	2256509,30	Картометрический, 0,1	-	-
3569	450945,83	2256514,07	Картометрический, 0,1	-	-
3570	450922,73	2256511,57	Картометрический, 0,1	-	-
3571	450909,05	2256508,75	Картометрический, 0,1	-	-
3572	450877,21	2256502,94	Картометрический, 0,1	-	-
3573	450872,19	2256501,32	Картометрический, 0,1	-	-
3574	450851,58	2256501,18	Картометрический, 0,1	-	-
3575	450832,79	2256502,42	Картометрический, 0,1	-	-
3576	450802,84	2256505,93	Картометрический, 0,1	-	-
3577	450772,27	2256511,30	Картометрический, 0,1	-	-
3578	450748,79	2256517,08	Картометрический, 0,1	-	-
3579	450711,81	2256522,19	Картометрический, 0,1	-	-
3580	450711,72	2256522,21	Картометрический, 0,1	-	-
3581	450711,72	2256523,11	Картометрический, 0,1	-	-
3582	450688,18	2256527,19	Картометрический, 0,1	-	-
3583	450688,14	2256526,18	Картометрический, 0,1	-	-
3584	450681,60	2256529,48	Картометрический, 0,1	-	-
3585	450651,37	2256534,59	Картометрический, 0,1	-	-
3586	450619,45	2256542,24	Картометрический, 0,1	-	-
3587	450610,06	2256546,52	Картометрический, 0,1	-	-
3588	450581,45	2256556,19	Картометрический, 0,1	-	-
3589	450556,38	2256566,09	Картометрический, 0,1	-	-
3590	450558,12	2256569,30	Картометрический, 0,1	-	-
3591	450541,56	2256573,20	Картометрический, 0,1	-	-
3592	450517,85	2256574,29	Картометрический, 0,1	-	-
3593	450517,51	2256570,72	Картометрический, 0,1	-	-
3594	450516,72	2256570,59	Картометрический, 0,1	-	-
3595	450489,75	2256565,85	Картометрический, 0,1	-	-
3596	450489,76	2256565,69	Картометрический, 0,1	-	-

1	2	3	4	5	6
3597	450484,56	2256564,81	Картометрический, 0,1	-	-
3598	450479,11	2256564,69	Картометрический, 0,1	-	-
3599	450462,31	2256564,34	Картометрический, 0,1	-	-
3600	450461,81	2256566,16	Картометрический, 0,1	-	-
3601	450440,87	2256567,26	Картометрический, 0,1	-	-
3602	450432,84	2256566,07	Картометрический, 0,1	-	-
3603	450415,40	2256567,70	Картометрический, 0,1	-	-
3604	450411,43	2256568,07	Картометрический, 0,1	-	-
3605	450411,30	2256567,15	Картометрический, 0,1	-	-
3606	450380,50	2256570,37	Картометрический, 0,1	-	-
3607	450348,73	2256579,14	Картометрический, 0,1	-	-
3608	450349,79	2256583,57	Картометрический, 0,1	-	-
3609	450326,62	2256588,33	Картометрический, 0,1	-	-
3610	450327,26	2256592,96	Картометрический, 0,1	-	-
3611	450309,31	2256603,47	Картометрический, 0,1	-	-
3612	450302,70	2256607,00	Картометрический, 0,1	-	-
3613	450287,95	2256614,33	Картометрический, 0,1	-	-
3614	450262,60	2256634,32	Картометрический, 0,1	-	-
3615	450250,32	2256639,58	Картометрический, 0,1	-	-
3616	450228,75	2256649,38	Картометрический, 0,1	-	-
3617	450181,12	2256670,41	Картометрический, 0,1	-	-
3618	450162,59	2256678,59	Картометрический, 0,1	-	-
3619	450141,50	2256688,82	Картометрический, 0,1	-	-
3620	450117,87	2256700,67	Картометрический, 0,1	-	-
3621	450113,00	2256702,88	Картометрический, 0,1	-	-
3622	450107,96	2256704,46	Картометрический, 0,1	-	-
3623	450087,82	2256710,80	Картометрический, 0,1	-	-
3624	450087,21	2256707,55	Картометрический, 0,1	-	-
3625	450082,00	2256708,87	Картометрический, 0,1	-	-
3626	450053,50	2256715,39	Картометрический, 0,1	-	-
3627	450014,54	2256727,05	Картометрический, 0,1	-	-
3628	450010,36	2256691,65	Картометрический, 0,1	-	-
3629	450008,51	2256667,24	Картометрический, 0,1	-	-
3630	450008,71	2256624,41	Картометрический, 0,1	-	-
3631	450011,39	2256623,71	Картометрический, 0,1	-	-
3632	450013,10	2256579,64	Картометрический, 0,1	-	-
3633	450013,25	2256568,29	Картометрический, 0,1	-	-
3634	450006,10	2256568,95	Картометрический, 0,1	-	-
3635	450006,13	2256566,68	Картометрический, 0,1	-	-
3636	450005,11	2256527,54	Картометрический, 0,1	-	-
3637	450003,70	2256471,64	Картометрический, 0,1	-	-
3638	450005,08	2256467,64	Картометрический, 0,1	-	-
3639	450008,93	2256465,52	Картометрический, 0,1	-	-
3640	450010,06	2256461,30	Картометрический, 0,1	-	-
3641	450005,36	2256459,93	Картометрический, 0,1	-	-
3642	450003,22	2256455,51	Картометрический, 0,1	-	-
3643	450001,69	2256408,61	Картометрический, 0,1	-	-
3644	450000,16	2256361,69	Картометрический, 0,1	-	-
3645	450001,68	2256357,50	Картометрический, 0,1	-	-
3646	450005,67	2256355,49	Картометрический, 0,1	-	-

1	2	3	4	5	6
3647	450006,92	2256351,34	Картометрический, 0,1	-	-
3648	450001,97	2256350,15	Картометрический, 0,1	-	-
3649	449999,64	2256345,65	Картометрический, 0,1	-	-
3650	449998,33	2256313,93	Картометрический, 0,1	-	-
3651	449997,02	2256282,40	Картометрический, 0,1	-	-
3652	449998,53	2256278,16	Картометрический, 0,1	-	-
3653	450002,53	2256276,14	Картометрический, 0,1	-	-
3654	450002,91	2256272,07	Картометрический, 0,1	-	-
3655	449998,34	2256270,54	Картометрический, 0,1	-	-
3656	449996,36	2256266,30	Картометрический, 0,1	-	-
3657	449995,05	2256234,67	Картометрический, 0,1	-	-
3658	449993,74	2256203,14	Картометрический, 0,1	-	-
3659	449995,08	2256198,85	Картометрический, 0,1	-	-
3660	449998,07	2256197,02	Картометрический, 0,1	-	-
3661	449999,63	2256192,80	Картометрический, 0,1	-	-
3662	449995,16	2256191,36	Картометрический, 0,1	-	-
3663	449993,08	2256187,03	Картометрический, 0,1	-	-
3664	449992,11	2256155,54	Картометрический, 0,1	-	-
3665	449991,14	2256124,15	Картометрический, 0,1	-	-
3666	449992,59	2256120,06	Картометрический, 0,1	-	-
3667	449996,64	2256117,97	Картометрический, 0,1	-	-
3668	449997,25	2256113,88	Картометрический, 0,1	-	-
3669	449992,71	2256112,38	Картометрический, 0,1	-	-
3670	449990,68	2256108,04	Картометрический, 0,1	-	-
3671	449989,97	2256078,89	Картометрический, 0,1	-	-
3672	449989,24	2256049,75	Картометрический, 0,1	-	-
3673	449990,83	2256045,54	Картометрический, 0,1	-	-
3674	449994,66	2256043,63	Картометрический, 0,1	-	-
3675	449995,57	2256039,49	Картометрический, 0,1	-	-
3676	449991,18	2256038,20	Картометрический, 0,1	-	-
3677	449988,92	2256033,60	Картометрический, 0,1	-	-
3678	449988,31	2256002,27	Картометрический, 0,1	-	-
3679	449987,95	2255983,98	Картометрический, 0,1	-	-
3680	449987,95	2255983,93	Картометрический, 0,1	-	-
3681	449987,93	2255982,99	Картометрический, 0,1	-	-
3682	449987,70	2255970,61	Картометрический, 0,1	-	-
3683	449989,35	2255966,62	Картометрический, 0,1	-	-
3684	449992,59	2255964,79	Картометрический, 0,1	-	-
3685	449993,26	2255960,68	Картометрический, 0,1	-	-
3686	449989,13	2255958,90	Картометрический, 0,1	-	-
3687	449987,39	2255954,76	Картометрический, 0,1	-	-
3688	449986,77	2255923,21	Картометрический, 0,1	-	-
3689	449986,15	2255891,34	Картометрический, 0,1	-	-
3690	449987,73	2255887,44	Картометрический, 0,1	-	-
3691	449991,73	2255885,48	Картометрический, 0,1	-	-
3692	449992,32	2255881,40	Картометрический, 0,1	-	-
3693	449987,62	2255879,67	Картометрический, 0,1	-	-
3694	449985,84	2255875,50	Картометрический, 0,1	-	-
3695	449985,23	2255844,44	Картометрический, 0,1	-	-
3696	449984,62	2255813,34	Картометрический, 0,1	-	-

1	2	3	4	5	6
3697	449986,22	2255809,14	Картометрический, 0,1	-	-
3698	449990,24	2255807,20	Картометрический, 0,1	-	-
3699	449990,75	2255803,13	Картометрический, 0,1	-	-
3700	449986,07	2255801,38	Картометрический, 0,1	-	-
3701	449984,31	2255797,23	Картометрический, 0,1	-	-
3702	449983,47	2255754,13	Картометрический, 0,1	-	-
3703	449983,00	2255730,12	Картометрический, 0,1	-	-
3704	449983,00	2255730,03	Картометрический, 0,1	-	-
3705	449982,63	2255711,05	Картометрический, 0,1	-	-
3706	449983,42	2255707,93	Картометрический, 0,1	-	-
3707	449984,86	2255706,47	Картометрический, 0,1	-	-
3708	449985,61	2255705,72	Картометрический, 0,1	-	-
3709	449988,27	2255705,60	Картометрический, 0,1	-	-
3710	450011,45	2255704,57	Картометрический, 0,1	-	-
3711	450040,43	2255703,28	Картометрический, 0,1	-	-
3712	450071,04	2255701,91	Картометрический, 0,1	-	-
3713	450101,79	2255700,53	Картометрический, 0,1	-	-
3714	450132,67	2255699,15	Картометрический, 0,1	-	-
3715	450162,44	2255697,83	Картометрический, 0,1	-	-
3716	450163,06	2255697,80	Картометрический, 0,1	-	-
3717	450433,53	2255684,72	Картометрический, 0,1	-	-
3718	450452,79	2255683,78	Картометрический, 0,1	-	-
3719	450474,42	2255682,72	Картометрический, 0,1	-	-
3720	450496,20	2255681,63	Картометрический, 0,1	-	-
3721	450519,58	2255680,49	Картометрический, 0,1	-	-
3722	450528,58	2255680,04	Картометрический, 0,1	-	-
3723	450531,85	2255679,88	Картометрический, 0,1	-	-
3724	450559,47	2255678,58	Картометрический, 0,1	-	-
3725	450582,40	2255677,51	Картометрический, 0,1	-	-
3726	450605,14	2255676,43	Картометрический, 0,1	-	-
3727	450628,11	2255675,35	Картометрический, 0,1	-	-
3728	450649,92	2255674,32	Картометрический, 0,1	-	-
3729	450688,52	2255671,97	Картометрический, 0,1	-	-
3730	450716,60	2255670,25	Картометрический, 0,1	-	-
3731	450744,59	2255668,55	Картометрический, 0,1	-	-
3732	450744,80	2255668,53	Картометрический, 0,1	-	-
3733	450784,29	2255666,13	Картометрический, 0,1	-	-
3734	450823,84	2255663,73	Картометрический, 0,1	-	-
3735	450849,00	2255662,20	Картометрический, 0,1	-	-
3736	450874,05	2255660,68	Картометрический, 0,1	-	-
3737	450899,62	2255659,12	Картометрический, 0,1	-	-
3738	450928,31	2255657,38	Картометрический, 0,1	-	-
3739	450933,22	2255657,08	Картометрический, 0,1	-	-
3740	450995,71	2255653,53	Картометрический, 0,1	-	-
3741	451023,70	2255650,47	Картометрический, 0,1	-	-
3742	451026,67	2255614,03	Картометрический, 0,1	-	-
3743	451031,34	2255606,64	Картометрический, 0,1	-	-
3744	451179,81	2255615,18	Картометрический, 0,1	-	-
3745	451183,75	2256104,93	Картометрический, 0,1	-	-
3746	451183,72	2256110,62	Картометрический, 0,1	-	-

1	2	3	4	5	6
3747	451183,60	2256133,40	Картометрический, 0,1	-	-
3748	451183,54	2256144,85	Картометрический, 0,1	-	-
3749	451183,48	2256156,09	Картометрический, 0,1	-	-
3750	451183,37	2256178,87	Картометрический, 0,1	-	-
3751	451183,32	2256187,59	Картометрический, 0,1	-	-
3752	451183,25	2256201,72	Картометрический, 0,1	-	-
3753	451183,13	2256224,57	Картометрический, 0,1	-	-
3754	451183,10	2256229,45	Картометрический, 0,1	-	-
3755	451183,01	2256247,41	Картометрический, 0,1	-	-
3756	451182,89	2256270,24	Картометрический, 0,1	-	-
3757	451174,54	2256270,00	Картометрический, 0,1	-	-
3758	451163,07	2256269,67	Картометрический, 0,1	-	-
3759	451157,43	2256269,51	Картометрический, 0,1	-	-
3760	451140,66	2256269,04	Картометрический, 0,1	-	-
3761	451117,96	2256268,39	Картометрический, 0,1	-	-
3762	451096,59	2256267,77	Картометрический, 0,1	-	-
3763	451074,51	2256267,15	Картометрический, 0,1	-	-
3764	451052,53	2256266,51	Картометрический, 0,1	-	-
3765	451046,15	2256266,33	Картометрический, 0,1	-	-
3766	451034,63	2256266,00	Картометрический, 0,1	-	-
3767	451029,69	2256267,19	Картометрический, 0,1	-	-
3768	451017,71	2256270,07	Картометрический, 0,1	-	-
3769	451012,42	2256270,50	Картометрический, 0,1	-	-
3770	451006,59	2256270,98	Картометрический, 0,1	-	-
3771	450982,69	2256272,95	Картометрический, 0,1	-	-
3772	450963,16	2256274,55	Картометрический, 0,1	-	-
3773	450955,39	2256275,19	Картометрический, 0,1	-	-
3774	450954,92	2256275,23	Картометрический, 0,1	-	-
3775	450946,49	2256276,14	Картометрический, 0,1	-	-
3776	450940,06	2256276,83	Картометрический, 0,1	-	-
3777	450936,03	2256276,78	Картометрический, 0,1	-	-
3778	450827,67	2256285,68	Картометрический, 0,1	-	-
3779	450742,19	2256292,44	Картометрический, 0,1	-	-
3780	450734,63	2256293,04	Картометрический, 0,1	-	-
3781	450713,19	2256294,73	Картометрический, 0,1	-	-
3782	450676,74	2256297,27	Картометрический, 0,1	-	-
3783	450669,77	2256297,76	Картометрический, 0,1	-	-
3784	450660,44	2256298,40	Картометрический, 0,1	-	-
3785	450583,78	2256303,74	Картометрический, 0,1	-	-
3786	450574,21	2256304,41	Картометрический, 0,1	-	-
3787	450494,87	2256312,52	Картометрический, 0,1	-	-
3788	450483,92	2256313,65	Картометрический, 0,1	-	-
3789	450479,51	2256314,09	Картометрический, 0,1	-	-
3790	450476,31	2256314,42	Картометрический, 0,1	-	-
3791	450464,67	2256315,61	Картометрический, 0,1	-	-
3792	450444,43	2256317,68	Картометрический, 0,1	-	-
3793	450444,44	2256323,22	Картометрический, 0,1	-	-
3794	450444,52	2256358,49	Картометрический, 0,1	-	-
3795	450444,60	2256389,62	Картометрический, 0,1	-	-
3796	450444,65	2256411,54	Картометрический, 0,1	-	-

1	2	3	4	5	6
3797	450444,68	2256423,01	Картометрический, 0,1	-	-
3798	450492,58	2256421,49	Картометрический, 0,1	-	-
3799	450529,94	2256420,29	Картометрический, 0,1	-	-
3800	450562,52	2256419,25	Картометрический, 0,1	-	-
3801	450596,38	2256418,18	Картометрический, 0,1	-	-
3802	450597,89	2256418,13	Картометрический, 0,1	-	-
3803	450628,31	2256417,16	Картометрический, 0,1	-	-
3804	450656,13	2256416,28	Картометрический, 0,1	-	-
3805	450682,48	2256415,44	Картометрический, 0,1	-	-
3806	450708,13	2256414,63	Картометрический, 0,1	-	-
3807	450712,33	2256414,49	Картометрический, 0,1	-	-
3808	450714,95	2256414,41	Картометрический, 0,1	-	-
3809	450714,54	2256410,57	Картометрический, 0,1	-	-
3810	450737,70	2256407,45	Картометрический, 0,1	-	-
3811	450751,51	2256405,58	Картометрический, 0,1	-	-
3812	450760,04	2256404,43	Картометрический, 0,1	-	-
3813	450767,82	2256403,97	Картометрический, 0,1	-	-
3814	450779,74	2256403,27	Картометрический, 0,1	-	-
3815	450798,93	2256402,13	Картометрический, 0,1	-	-
3816	450799,49	2256411,57	Картометрический, 0,1	-	-
3817	450825,38	2256410,70	Картометрический, 0,1	-	-
3818	450850,65	2256409,86	Картометрический, 0,1	-	-
3819	450875,37	2256409,03	Картометрический, 0,1	-	-
3820	450899,44	2256408,21	Картометрический, 0,1	-	-
3821	450899,51	2256408,21	Картометрический, 0,1	-	-
3822	450923,89	2256407,40	Картометрический, 0,1	-	-
3823	450935,17	2256407,02	Картометрический, 0,1	-	-
3824	450940,83	2256406,83	Картометрический, 0,1	-	-
3825	450940,11	2256401,35	Картометрический, 0,1	-	-
3826	450946,31	2256400,53	Картометрический, 0,1	-	-
3827	450947,60	2256397,20	Картометрический, 0,1	-	-
3828	450973,91	2256393,45	Картометрический, 0,1	-	-
3829	450977,94	2256392,89	Картометрический, 0,1	-	-
3830	450979,83	2256405,52	Картометрический, 0,1	-	-
3831	450998,43	2256404,88	Картометрический, 0,1	-	-
3832	451000,64	2256403,89	Картометрический, 0,1	-	-
3833	451018,83	2256395,58	Картометрический, 0,1	-	-
3834	451021,27	2256395,39	Картометрический, 0,1	-	-
3835	451021,63	2256395,36	Картометрический, 0,1	-	-
3836	451049,48	2256393,21	Картометрический, 0,1	-	-
3837	451051,58	2256393,05	Картометрический, 0,1	-	-
3838	451051,69	2256403,11	Картометрический, 0,1	-	-
3839	451078,99	2256402,19	Картометрический, 0,1	-	-
3840	451103,61	2256401,36	Картометрический, 0,1	-	-
3841	451101,36	2256360,74	Картометрический, 0,1	-	-
3842	451101,10	2256356,56	Картометрический, 0,1	-	-
3843	451123,21	2256355,56	Картометрический, 0,1	-	-
3844	451147,16	2256356,19	Картометрический, 0,1	-	-
3845	451170,39	2256356,79	Картометрический, 0,1	-	-
3846	451177,58	2256356,99	Картометрический, 0,1	-	-

1	2	3	4	5	6
3847	451192,38	2256357,36	Картометрический, 0,1	-	-
3848	451209,09	2256357,48	Картометрический, 0,1	-	-
3849	451216,03	2256357,51	Картометрический, 0,1	-	-
3850	451238,45	2256357,66	Картометрический, 0,1	-	-
3851	451247,05	2256357,71	Картометрический, 0,1	-	-
3852	451256,53	2256357,77	Картометрический, 0,1	-	-
3853	451281,77	2256357,95	Картометрический, 0,1	-	-
3854	451310,56	2256358,13	Картометрический, 0,1	-	-
3855	451338,02	2256358,31	Картометрический, 0,1	-	-
3856	451367,24	2256358,48	Картометрический, 0,1	-	-
3857	451396,63	2256358,66	Картометрический, 0,1	-	-
3858	451426,20	2256358,85	Картометрический, 0,1	-	-
3859	451456,55	2256359,04	Картометрический, 0,1	-	-
3860	451487,13	2256359,24	Картометрический, 0,1	-	-
3861	451517,16	2256359,43	Картометрический, 0,1	-	-
3862	451548,07	2256359,62	Картометрический, 0,1	-	-
3863	451553,81	2256362,24	Картометрический, 0,1	-	-
3864	451551,17	2256405,30	Картометрический, 0,1	-	-
3865	451550,98	2256408,48	Картометрический, 0,1	-	-
3866	451550,63	2256414,11	Картометрический, 0,1	-	-
3867	451552,72	2256414,32	Картометрический, 0,1	-	-
3868	451612,50	2256420,41	Картометрический, 0,1	-	-
3869	451640,84	2256423,30	Картометрический, 0,1	-	-
3870	451648,35	2256424,09	Картометрический, 0,1	-	-
3871	451652,93	2256424,53	Картометрический, 0,1	-	-
3872	451655,97	2256424,84	Картометрический, 0,1	-	-
3873	451703,43	2256433,85	Картометрический, 0,1	-	-
3874	451700,41	2256447,00	Картометрический, 0,1	-	-
3875	451720,36	2256451,69	Картометрический, 0,1	-	-
3876	451750,63	2256458,82	Картометрический, 0,1	-	-
3877	451771,78	2256454,20	Картометрический, 0,1	-	-
3878	451785,73	2256447,98	Картометрический, 0,1	-	-
3879	451805,31	2256443,78	Картометрический, 0,1	-	-
3880	451824,03	2256440,75	Картометрический, 0,1	-	-
3881	451852,20	2256436,18	Картометрический, 0,1	-	-
3882	451873,86	2256430,05	Картометрический, 0,1	-	-
3883	451900,78	2256426,15	Картометрический, 0,1	-	-
3884	451912,91	2256425,90	Картометрический, 0,1	-	-
3885	451988,55	2256431,12	Картометрический, 0,1	-	-
3886	452045,10	2256436,88	Картометрический, 0,1	-	-
3887	452111,96	2256438,74	Картометрический, 0,1	-	-
3888	452110,60	2256464,91	Картометрический, 0,1	-	-
3490	452113,17	2256493,73	Картометрический, 0,1	-	-
3889	454759,59	2249129,14	Картометрический, 0,1	-	-
3890	454736,83	2249171,42	Картометрический, 0,1	-	-
3891	454764,96	2249171,60	Картометрический, 0,1	-	-
3892	454761,59	2249185,61	Картометрический, 0,1	-	-
3893	454759,54	2249194,12	Картометрический, 0,1	-	-
3894	454750,76	2249191,65	Картометрический, 0,1	-	-
3895	454743,00	2249192,97	Картометрический, 0,1	-	-

1	2	3	4	5	6
3896	454728,01	2249190,07	Картометрический, 0,1	-	-
3897	454728,44	2249188,77	Картометрический, 0,1	-	-
3898	454722,66	2249187,10	Картометрический, 0,1	-	-
3899	454766,45	2249109,90	Картометрический, 0,1	-	-
3900	454766,28	2249117,19	Картометрический, 0,1	-	-
3889	454759,59	2249129,14	Картометрический, 0,1	-	-
3901	454743,90	2249275,53	Картометрический, 0,1	-	-
3902	454726,73	2249349,07	Картометрический, 0,1	-	-
3903	454693,51	2249409,25	Картометрический, 0,1	-	-
3904	454688,84	2249417,71	Картометрический, 0,1	-	-
3905	454542,55	2249682,70	Картометрический, 0,1	-	-
3906	454522,16	2249673,93	Картометрический, 0,1	-	-
3907	454510,06	2249673,08	Картометрический, 0,1	-	-
3908	454495,27	2249667,23	Картометрический, 0,1	-	-
3909	454489,05	2249664,34	Картометрический, 0,1	-	-
3910	454535,14	2249572,20	Картометрический, 0,1	-	-
3911	454548,43	2249547,37	Картометрический, 0,1	-	-
3912	454562,13	2249518,67	Картометрический, 0,1	-	-
3913	454575,20	2249491,25	Картометрический, 0,1	-	-
3914	454589,09	2249462,61	Картометрический, 0,1	-	-
3915	454610,47	2249418,40	Картометрический, 0,1	-	-
3916	454624,97	2249388,41	Картометрический, 0,1	-	-
3917	454679,60	2249275,45	Картометрический, 0,1	-	-
3918	454683,52	2249265,33	Картометрический, 0,1	-	-
3919	454714,14	2249270,60	Картометрический, 0,1	-	-
3920	454734,72	2249274,01	Картометрический, 0,1	-	-
3901	454743,90	2249275,53	Картометрический, 0,1	-	-
3921	454743,13	2249758,55	Картометрический, 0,1	-	-
3922	454270,90	2250419,87	Картометрический, 0,1	-	-
3923	454168,42	2250391,25	Картометрический, 0,1	-	-
3924	454166,29	2250385,95	Картометрический, 0,1	-	-
3925	454165,20	2250379,72	Картометрический, 0,1	-	-
3926	454165,88	2250373,30	Картометрический, 0,1	-	-
3927	454166,00	2250371,69	Картометрический, 0,1	-	-
3928	454178,18	2250342,88	Картометрический, 0,1	-	-
3929	454175,87	2250342,12	Картометрический, 0,1	-	-
3930	454195,74	2250296,59	Картометрический, 0,1	-	-
3931	454209,57	2250264,59	Картометрический, 0,1	-	-
3932	454211,74	2250260,06	Картометрический, 0,1	-	-
3933	454213,98	2250253,99	Картометрический, 0,1	-	-
3934	454215,39	2250251,06	Картометрический, 0,1	-	-
3935	454215,75	2250249,99	Картометрический, 0,1	-	-
3936	454223,97	2250232,99	Картометрический, 0,1	-	-
3937	454224,39	2250231,84	Картометрический, 0,1	-	-
3938	454225,42	2250229,22	Картометрический, 0,1	-	-
3939	454237,03	2250198,50	Картометрический, 0,1	-	-
3940	454243,96	2250180,81	Картометрический, 0,1	-	-
3941	454244,49	2250179,47	Картометрический, 0,1	-	-
3942	454245,00	2250178,19	Картометрический, 0,1	-	-
3943	454252,47	2250166,00	Картометрический, 0,1	-	-

1	2	3	4	5	6
3944	454262,76	2250144,02	Картометрический, 0,1	-	-
3945	454264,20	2250140,98	Картометрический, 0,1	-	-
3946	454270,59	2250127,43	Картометрический, 0,1	-	-
3947	454272,16	2250124,05	Картометрический, 0,1	-	-
3948	454273,65	2250120,94	Картометрический, 0,1	-	-
3949	454287,05	2250095,26	Картометрический, 0,1	-	-
3950	454283,99	2250093,70	Картометрический, 0,1	-	-
3951	454298,29	2250062,87	Картометрический, 0,1	-	-
3952	454298,08	2250059,24	Картометрический, 0,1	-	-
3953	454309,33	2250030,94	Картометрический, 0,1	-	-
3954	454323,73	2250003,45	Картометрический, 0,1	-	-
3955	454335,44	2249980,91	Картометрический, 0,1	-	-
3956	454354,39	2249945,72	Картометрический, 0,1	-	-
3957	454359,50	2249935,73	Картометрический, 0,1	-	-
3958	454373,48	2249908,85	Картометрический, 0,1	-	-
3959	454385,86	2249882,50	Картометрический, 0,1	-	-
3960	454388,97	2249876,23	Картометрический, 0,1	-	-
3961	454388,70	2249875,44	Картометрический, 0,1	-	-
3962	454395,50	2249861,06	Картометрический, 0,1	-	-
3963	454398,67	2249853,78	Картометрический, 0,1	-	-
3964	454408,69	2249830,27	Картометрический, 0,1	-	-
3965	454411,35	2249831,54	Картометрический, 0,1	-	-
3966	454444,77	2249762,13	Картометрический, 0,1	-	-
3967	454449,95	2249750,31	Картометрический, 0,1	-	-
3968	454456,11	2249737,61	Картометрический, 0,1	-	-
3969	454498,57	2249758,60	Картометрический, 0,1	-	-
3970	454502,41	2249753,67	Картометрический, 0,1	-	-
3971	454509,19	2249739,40	Картометрический, 0,1	-	-
3972	454510,53	2249736,24	Картометрический, 0,1	-	-
3973	454506,30	2249734,45	Картометрический, 0,1	-	-
3974	454504,66	2249732,73	Картометрический, 0,1	-	-
3975	454504,59	2249732,71	Картометрический, 0,1	-	-
3976	454516,29	2249701,59	Картометрический, 0,1	-	-
3977	454528,18	2249705,45	Картометрический, 0,1	-	-
3978	454517,43	2249722,50	Картометрический, 0,1	-	-
3979	454532,88	2249722,70	Картометрический, 0,1	-	-
3980	454531,30	2249753,78	Картометрический, 0,1	-	-
3921	454743,13	2249758,55	Картометрический, 0,1	-	-
3981	453250,72	2244627,93	Картометрический, 0,1	-	-
3982	453248,89	2244602,72	Картометрический, 0,1	-	-
3983	453249,66	2244602,72	Картометрический, 0,1	-	-
3984	453247,06	2244541,27	Картометрический, 0,1	-	-
3985	453245,28	2244532,83	Картометрический, 0,1	-	-
3986	453243,25	2244524,56	Картометрический, 0,1	-	-
3987	453242,24	2244513,74	Картометрический, 0,1	-	-
3988	453234,76	2244450,08	Картометрический, 0,1	-	-
3989	453247,18	2244448,30	Картометрический, 0,1	-	-
3990	453244,40	2244424,88	Картометрический, 0,1	-	-
3991	453240,99	2244396,20	Картометрический, 0,1	-	-
3992	453239,42	2244388,45	Картометрический, 0,1	-	-

1	2	3	4	5	6
3993	453236,62	2244365,34	Картометрический, 0,1	-	-
3994	453292,73	2244361,08	Картометрический, 0,1	-	-
3995	453296,66	2244390,51	Картометрический, 0,1	-	-
3996	453301,20	2244420,05	Картометрический, 0,1	-	-
3997	453307,80	2244449,64	Картометрический, 0,1	-	-
3998	453314,09	2244478,17	Картометрический, 0,1	-	-
3999	453318,94	2244508,98	Картометрический, 0,1	-	-
4000	453321,32	2244530,71	Картометрический, 0,1	-	-
4001	453321,65	2244537,83	Картометрический, 0,1	-	-
4002	453321,50	2244541,09	Картометрический, 0,1	-	-
4003	453319,89	2244557,92	Картометрический, 0,1	-	-
4004	453316,58	2244572,09	Картометрический, 0,1	-	-
4005	453304,92	2244621,93	Картометрический, 0,1	-	-
4006	453301,11	2244637,92	Картометрический, 0,1	-	-
4007	453283,12	2244636,36	Картометрический, 0,1	-	-
4008	453283,01	2244636,86	Картометрический, 0,1	-	-
4009	453251,21	2244634,65	Картометрический, 0,1	-	-
4010	453251,13	2244633,58	Картометрический, 0,1	-	-
4011	453250,96	2244633,57	Картометрический, 0,1	-	-
3981	453250,72	2244627,93	Картометрический, 0,1	-	-
4012	453615,12	2244542,92	Картометрический, 0,1	-	-
4013	453422,97	2244759,67	Картометрический, 0,1	-	-
4014	453384,49	2244744,48	Картометрический, 0,1	-	-
4015	453394,61	2244709,49	Картометрический, 0,1	-	-
4016	453389,53	2244695,17	Картометрический, 0,1	-	-
4017	453405,23	2244662,22	Картометрический, 0,1	-	-
4018	453412,99	2244666,10	Картометрический, 0,1	-	-
4019	453417,32	2244655,07	Картометрический, 0,1	-	-
4020	453406,61	2244651,92	Картометрический, 0,1	-	-
4021	453401,13	2244647,18	Картометрический, 0,1	-	-
4022	453381,44	2244638,95	Картометрический, 0,1	-	-
4023	453374,62	2244636,70	Картометрический, 0,1	-	-
4024	453331,73	2244661,57	Картометрический, 0,1	-	-
4025	453326,22	2244664,76	Картометрический, 0,1	-	-
4026	453325,60	2244646,87	Картометрический, 0,1	-	-
4027	453318,32	2244645,96	Картометрический, 0,1	-	-
4028	453324,17	2244618,43	Картометрический, 0,1	-	-
4029	453335,70	2244567,64	Картометрический, 0,1	-	-
4030	453336,89	2244562,42	Картометрический, 0,1	-	-
4031	453339,37	2244529,34	Картометрический, 0,1	-	-
4032	453337,29	2244517,36	Картометрический, 0,1	-	-
4033	453334,02	2244499,89	Картометрический, 0,1	-	-
4034	453332,97	2244496,44	Картометрический, 0,1	-	-
4035	453327,82	2244467,62	Картометрический, 0,1	-	-
4036	453320,39	2244437,54	Картометрический, 0,1	-	-
4037	453319,86	2244434,65	Картометрический, 0,1	-	-
4038	453304,05	2244347,93	Картометрический, 0,1	-	-
4039	453299,17	2244322,27	Картометрический, 0,1	-	-
4040	453298,34	2244318,03	Картометрический, 0,1	-	-
4041	453299,46	2244317,91	Картометрический, 0,1	-	-

1	2	3	4	5	6
4042	453336,73	2244313,66	Картометрический, 0,1	-	-
4043	453361,77	2244301,14	Картометрический, 0,1	-	-
4044	453367,76	2244290,80	Картометрический, 0,1	-	-
4045	453369,93	2244284,27	Картометрический, 0,1	-	-
4046	453375,92	2244281,55	Картометрический, 0,1	-	-
4047	453390,07	2244281,55	Картометрический, 0,1	-	-
4048	453403,58	2244282,88	Картометрический, 0,1	-	-
4049	453414,31	2244292,21	Картометрический, 0,1	-	-
4050	453418,07	2244295,48	Картометрический, 0,1	-	-
4051	453446,54	2244264,67	Картометрический, 0,1	-	-
4052	453447,75	2244263,35	Картометрический, 0,1	-	-
4053	453463,30	2244246,50	Картометрический, 0,1	-	-
4054	453464,93	2244244,72	Картометрический, 0,1	-	-
4055	453480,33	2244227,89	Картометрический, 0,1	-	-
4056	453481,89	2244226,26	Картометрический, 0,1	-	-
4057	453482,03	2244226,12	Картометрический, 0,1	-	-
4058	453507,73	2244199,37	Картометрический, 0,1	-	-
4059	453507,12	2244198,95	Картометрический, 0,1	-	-
4060	453511,05	2244195,11	Картометрический, 0,1	-	-
4061	453527,60	2244176,75	Картометрический, 0,1	-	-
4062	453530,36	2244173,42	Картометрический, 0,1	-	-
4063	453526,74	2244169,98	Картометрический, 0,1	-	-
4064	453529,08	2244167,70	Картометрический, 0,1	-	-
4065	453533,33	2244163,56	Картометрический, 0,1	-	-
4066	453538,48	2244158,55	Картометрический, 0,1	-	-
4067	453546,78	2244150,48	Картометрический, 0,1	-	-
4068	453555,04	2244142,46	Картометрический, 0,1	-	-
4069	453556,32	2244141,20	Картометрический, 0,1	-	-
4070	453582,91	2244115,33	Картометрический, 0,1	-	-
4071	453624,41	2244140,21	Картометрический, 0,1	-	-
4072	453653,47	2244162,92	Картометрический, 0,1	-	-
4073	453680,66	2244178,13	Картометрический, 0,1	-	-
4074	453693,91	2244179,90	Картометрический, 0,1	-	-
4075	453720,89	2244205,45	Картометрический, 0,1	-	-
4076	453805,89	2244299,44	Картометрический, 0,1	-	-
4077	453830,62	2244331,81	Картометрический, 0,1	-	-
4078	453764,70	2244402,33	Картометрический, 0,1	-	-
4079	453713,52	2244454,67	Картометрический, 0,1	-	-
4080	453713,27	2244454,92	Картометрический, 0,1	-	-
4081	453701,87	2244466,82	Картометрический, 0,1	-	-
4082	453694,98	2244474,01	Картометрический, 0,1	-	-
4083	453688,14	2244481,15	Картометрический, 0,1	-	-
4084	453679,45	2244490,20	Картометрический, 0,1	-	-
4085	453670,21	2244499,85	Картометрический, 0,1	-	-
4086	453669,54	2244499,15	Картометрический, 0,1	-	-
4087	453661,70	2244490,91	Картометрический, 0,1	-	-
4088	453645,98	2244510,10	Картометрический, 0,1	-	-
4089	453638,20	2244517,12	Картометрический, 0,1	-	-
4090	453634,23	2244520,30	Картометрический, 0,1	-	-
4091	453629,09	2244526,37	Картометрический, 0,1	-	-

1	2	3	4	5	6
4012	453615,12	2244542,92	Картометрический, 0,1	-	-
4092	453513,91	2244414,16	Картометрический, 0,1	-	-
4093	453480,02	2244380,27	Картометрический, 0,1	-	-
4094	453469,25	2244378,17	Картометрический, 0,1	-	-
4095	453449,98	2244443,74	Картометрический, 0,1	-	-
4096	453452,94	2244445,68	Картометрический, 0,1	-	-
4097	453473,65	2244459,39	Картометрический, 0,1	-	-
4098	453481,54	2244451,47	Картометрический, 0,1	-	-
4099	453485,18	2244447,13	Картометрический, 0,1	-	-
4100	453489,13	2244441,01	Картометрический, 0,1	-	-
4101	453508,15	2244418,98	Картометрический, 0,1	-	-
4102	453510,78	2244417,03	Картометрический, 0,1	-	-
4092	453513,91	2244414,16	Картометрический, 0,1	-	-
4103	449996,37	2256737,78	Картометрический, 0,1	-	-
4104	449969,86	2256751,80	Картометрический, 0,1	-	-
4105	449942,65	2256764,61	Картометрический, 0,1	-	-
4106	449916,31	2256773,87	Картометрический, 0,1	-	-
4107	449913,72	2256774,91	Картометрический, 0,1	-	-
4108	449910,67	2256763,49	Картометрический, 0,1	-	-
4109	449892,01	2256716,57	Картометрический, 0,1	-	-
4110	449887,02	2256713,12	Картометрический, 0,1	-	-
4111	449871,80	2256720,52	Картометрический, 0,1	-	-
4112	449863,95	2256722,79	Картометрический, 0,1	-	-
4113	449865,61	2256782,75	Картометрический, 0,1	-	-
4114	449867,76	2256801,02	Картометрический, 0,1	-	-
4115	449879,43	2256794,49	Картометрический, 0,1	-	-
4116	449870,93	2256803,62	Картометрический, 0,1	-	-
4117	449861,28	2256809,82	Картометрический, 0,1	-	-
4118	449856,36	2256751,61	Картометрический, 0,1	-	-
4119	449840,79	2256753,55	Картометрический, 0,1	-	-
4120	449844,14	2256784,58	Картометрический, 0,1	-	-
4121	449844,93	2256790,19	Картометрический, 0,1	-	-
4122	449844,83	2256813,22	Картометрический, 0,1	-	-
4123	449846,72	2256819,17	Картометрический, 0,1	-	-
4124	449797,18	2256852,07	Картометрический, 0,1	-	-
4125	449772,98	2256861,39	Картометрический, 0,1	-	-
4126	449748,69	2256869,12	Картометрический, 0,1	-	-
4127	449747,87	2256869,52	Картометрический, 0,1	-	-
4128	449745,33	2256870,71	Картометрический, 0,1	-	-
4129	449739,33	2256871,44	Картометрический, 0,1	-	-
4130	449711,05	2256885,27	Картометрический, 0,1	-	-
4131	449711,33	2256889,41	Картометрический, 0,1	-	-
4132	449706,49	2256892,03	Картометрический, 0,1	-	-
4133	449704,10	2256893,31	Картометрический, 0,1	-	-
4134	449686,54	2256907,08	Картометрический, 0,1	-	-
4135	449675,06	2256915,87	Картометрический, 0,1	-	-
4136	449626,15	2256949,11	Картометрический, 0,1	-	-
4137	449597,80	2256966,59	Картометрический, 0,1	-	-
4138	449562,54	2256980,75	Картометрический, 0,1	-	-
4139	449561,15	2256982,66	Картометрический, 0,1	-	-

1	2	3	4	5	6
4140	449555,72	2256977,54	Картометрический, 0,1	-	-
4141	449492,54	2256974,77	Картометрический, 0,1	-	-
4142	449483,93	2256972,76	Картометрический, 0,1	-	-
4143	449458,51	2256961,60	Картометрический, 0,1	-	-
4144	449446,28	2256957,83	Картометрический, 0,1	-	-
4145	449445,15	2256962,39	Картометрический, 0,1	-	-
4146	449389,79	2257016,40	Картометрический, 0,1	-	-
4147	449372,59	2257029,06	Картометрический, 0,1	-	-
4148	449372,87	2257036,67	Картометрический, 0,1	-	-
4149	449377,80	2257039,29	Картометрический, 0,1	-	-
4150	449390,02	2257051,38	Картометрический, 0,1	-	-
4151	449401,01	2257060,18	Картометрический, 0,1	-	-
4152	449424,94	2257076,15	Картометрический, 0,1	-	-
4153	449419,17	2257079,45	Картометрический, 0,1	-	-
4154	449398,67	2257093,59	Картометрический, 0,1	-	-
4155	449371,07	2257058,76	Картометрический, 0,1	-	-
4156	449370,49	2257060,73	Картометрический, 0,1	-	-
4157	449354,23	2257094,27	Картометрический, 0,1	-	-
4158	449351,04	2257091,45	Картометрический, 0,1	-	-
4159	449346,19	2257099,47	Картометрический, 0,1	-	-
4160	449343,18	2257103,37	Картометрический, 0,1	-	-
4161	449333,54	2257114,85	Картометрический, 0,1	-	-
4162	449301,52	2257078,85	Картометрический, 0,1	-	-
4163	449292,37	2257087,84	Картометрический, 0,1	-	-
4164	449283,36	2257076,55	Картометрический, 0,1	-	-
4165	449266,34	2257054,95	Картометрический, 0,1	-	-
4166	449237,08	2257071,35	Картометрический, 0,1	-	-
4167	449236,05	2257071,93	Картометрический, 0,1	-	-
4168	449244,07	2257094,13	Картометрический, 0,1	-	-
4169	449252,54	2257112,61	Картометрический, 0,1	-	-
4170	449253,61	2257112,10	Картометрический, 0,1	-	-
4171	449260,17	2257132,38	Картометрический, 0,1	-	-
4172	449260,92	2257135,58	Картометрический, 0,1	-	-
4173	449267,44	2257149,49	Картометрический, 0,1	-	-
4174	449268,55	2257154,39	Картометрический, 0,1	-	-
4175	449278,76	2257175,22	Картометрический, 0,1	-	-
4176	449282,23	2257179,44	Картометрический, 0,1	-	-
4177	449271,60	2257190,30	Картометрический, 0,1	-	-
4178	449241,65	2257112,31	Картометрический, 0,1	-	-
4179	449227,88	2257076,47	Картометрический, 0,1	-	-
4180	449223,52	2257064,62	Картометрический, 0,1	-	-
4181	449220,22	2257061,00	Картометрический, 0,1	-	-
4182	449211,25	2257038,23	Картометрический, 0,1	-	-
4183	449206,01	2257025,54	Картометрический, 0,1	-	-
4184	449192,16	2256992,64	Картометрический, 0,1	-	-
4185	449190,65	2256988,20	Картометрический, 0,1	-	-
4186	449184,42	2256971,38	Картометрический, 0,1	-	-
4187	449181,15	2256963,87	Картометрический, 0,1	-	-
4188	449180,16	2256962,82	Картометрический, 0,1	-	-
4189	449173,99	2256946,30	Картометрический, 0,1	-	-

1	2	3	4	5	6
4190	449168,76	2256930,82	Картометрический, 0,1	-	-
4191	449167,58	2256925,91	Картометрический, 0,1	-	-
4192	449160,74	2256909,84	Картометрический, 0,1	-	-
4193	449158,56	2256902,92	Картометрический, 0,1	-	-
4194	449153,55	2256889,29	Картометрический, 0,1	-	-
4195	449142,97	2256860,80	Картометрический, 0,1	-	-
4196	449136,18	2256841,21	Картометрический, 0,1	-	-
4197	449128,73	2256821,90	Картометрический, 0,1	-	-
4198	449120,35	2256799,54	Картометрический, 0,1	-	-
4199	449120,60	2256799,08	Картометрический, 0,1	-	-
4200	449128,57	2256794,96	Картометрический, 0,1	-	-
4201	449144,50	2256786,75	Картометрический, 0,1	-	-
4202	449151,90	2256782,38	Картометрический, 0,1	-	-
4203	449174,63	2256768,97	Картометрический, 0,1	-	-
4204	449195,79	2256756,48	Картометрический, 0,1	-	-
4205	449197,36	2256755,56	Картометрический, 0,1	-	-
4206	449206,47	2256750,18	Картометрический, 0,1	-	-
4207	449220,10	2256742,14	Картометрический, 0,1	-	-
4208	449242,83	2256728,73	Картометрический, 0,1	-	-
4209	449250,13	2256724,41	Картометрический, 0,1	-	-
4210	449251,75	2256723,37	Картометрический, 0,1	-	-
4211	449273,57	2256709,21	Картометрический, 0,1	-	-
4212	449301,75	2256693,64	Картометрический, 0,1	-	-
4213	449306,62	2256690,95	Картометрический, 0,1	-	-
4214	449308,05	2256690,16	Картометрический, 0,1	-	-
4215	449324,89	2256680,52	Картометрический, 0,1	-	-
4216	449330,59	2256677,26	Картометрический, 0,1	-	-
4217	449340,76	2256673,00	Картометрический, 0,1	-	-
4218	449344,64	2256672,01	Картометрический, 0,1	-	-
4219	449346,03	2256671,66	Картометрический, 0,1	-	-
4220	449358,75	2256670,81	Картометрический, 0,1	-	-
4221	449377,08	2256694,93	Картометрический, 0,1	-	-
4222	449389,57	2256711,36	Картометрический, 0,1	-	-
4223	449389,52	2256717,52	Картометрический, 0,1	-	-
4224	449391,51	2256719,39	Картометрический, 0,1	-	-
4225	449402,07	2256729,60	Картометрический, 0,1	-	-
4226	449404,17	2256731,63	Картометрический, 0,1	-	-
4227	449407,96	2256732,47	Картометрический, 0,1	-	-
4228	449410,95	2256733,13	Картометрический, 0,1	-	-
4229	449423,25	2256730,42	Картометрический, 0,1	-	-
4230	449431,67	2256729,05	Картометрический, 0,1	-	-
4231	449466,47	2256723,45	Картометрический, 0,1	-	-
4232	449468,58	2256723,01	Картометрический, 0,1	-	-
4233	449497,84	2256717,13	Картометрический, 0,1	-	-
4234	449525,81	2256711,50	Картометрический, 0,1	-	-
4235	449554,01	2256705,83	Картометрический, 0,1	-	-
4236	449567,00	2256703,22	Картометрический, 0,1	-	-
4237	449575,06	2256701,60	Картометрический, 0,1	-	-
4238	449580,27	2256700,55	Картометрический, 0,1	-	-
4239	449610,44	2256694,49	Картометрический, 0,1	-	-

1	2	3	4	5	6
4240	449616,23	2256692,63	Картометрический, 0,1	-	-
4241	449655,34	2256678,00	Картометрический, 0,1	-	-
4242	449675,31	2256669,45	Картометрический, 0,1	-	-
4243	449696,12	2256649,68	Картометрический, 0,1	-	-
4244	449709,66	2256638,99	Картометрический, 0,1	-	-
4245	449720,74	2256629,69	Картометрический, 0,1	-	-
4246	449756,04	2256600,89	Картометрический, 0,1	-	-
4247	449772,12	2256589,13	Картометрический, 0,1	-	-
4248	449777,15	2256585,15	Картометрический, 0,1	-	-
4249	449799,03	2256580,21	Картометрический, 0,1	-	-
4250	449798,77	2256572,08	Картометрический, 0,1	-	-
4251	449796,44	2256500,03	Картометрический, 0,1	-	-
4252	449795,65	2256475,58	Картометрический, 0,1	-	-
4253	449795,47	2256470,18	Картометрический, 0,1	-	-
4254	449795,33	2256465,95	Картометрический, 0,1	-	-
4255	449794,33	2256435,17	Картометрический, 0,1	-	-
4256	449793,34	2256404,41	Картометрический, 0,1	-	-
4257	449793,20	2256400,16	Картометрический, 0,1	-	-
4258	449792,18	2256368,71	Картометрический, 0,1	-	-
4259	449791,16	2256337,23	Картометрический, 0,1	-	-
4260	449791,02	2256332,99	Картометрический, 0,1	-	-
4261	449790,02	2256301,94	Картометрический, 0,1	-	-
4262	449789,01	2256270,64	Картометрический, 0,1	-	-
4263	449788,87	2256266,40	Картометрический, 0,1	-	-
4264	449787,78	2256232,41	Картометрический, 0,1	-	-
4265	449786,67	2256198,38	Картометрический, 0,1	-	-
4266	449786,53	2256194,17	Картометрический, 0,1	-	-
4267	449784,59	2256134,05	Картометрический, 0,1	-	-
4268	449799,34	2256128,38	Картометрический, 0,1	-	-
4269	449814,41	2256122,59	Картометрический, 0,1	-	-
4270	449814,55	2256122,54	Картометрический, 0,1	-	-
4271	449824,30	2256118,79	Картометрический, 0,1	-	-
4272	449830,63	2256116,36	Картометрический, 0,1	-	-
4273	449849,29	2256109,19	Картометрический, 0,1	-	-
4274	449866,02	2256102,77	Картометрический, 0,1	-	-
4275	449882,80	2256096,33	Картометрический, 0,1	-	-
4276	449899,50	2256089,92	Картометрический, 0,1	-	-
4277	449924,71	2256080,24	Картометрический, 0,1	-	-
4278	449943,06	2256073,19	Картометрический, 0,1	-	-
4279	449950,06	2256070,75	Картометрический, 0,1	-	-
4280	449961,82	2256066,66	Картометрический, 0,1	-	-
4281	449962,26	2256066,51	Картометрический, 0,1	-	-
4282	449974,55	2256062,24	Картометрический, 0,1	-	-
4283	449981,10	2256059,96	Картометрический, 0,1	-	-
4284	449983,38	2256059,16	Картометрический, 0,1	-	-
4285	449984,03	2256083,55	Картометрический, 0,1	-	-
4286	449984,81	2256113,84	Картометрический, 0,1	-	-
4287	449983,89	2256117,41	Картометрический, 0,1	-	-
4288	449980,94	2256119,64	Картометрический, 0,1	-	-
4289	449977,30	2256125,35	Картометрический, 0,1	-	-

1	2	3	4	5	6
4290	449982,76	2256126,00	Картометрический, 0,1	-	-
4291	449985,31	2256130,89	Картометрический, 0,1	-	-
4292	449985,90	2256159,61	Картометрический, 0,1	-	-
4293	449987,08	2256188,43	Картометрический, 0,1	-	-
4294	449985,96	2256191,78	Картометрический, 0,1	-	-
4295	449983,16	2256193,92	Картометрический, 0,1	-	-
4296	449979,64	2256199,54	Картометрический, 0,1	-	-
4297	449985,09	2256200,17	Картометрический, 0,1	-	-
4298	449987,78	2256204,94	Картометрический, 0,1	-	-
4299	449988,72	2256227,82	Картометрический, 0,1	-	-
4300	449989,80	2256253,88	Картометрический, 0,1	-	-
4301	449988,70	2256257,62	Картометрический, 0,1	-	-
4302	449985,89	2256259,78	Картометрический, 0,1	-	-
4303	449982,36	2256265,41	Картометрический, 0,1	-	-
4304	449988,05	2256266,19	Картометрический, 0,1	-	-
4305	449990,51	2256270,80	Картометрический, 0,1	-	-
4306	449991,45	2256293,87	Картометрический, 0,1	-	-
4307	449992,58	2256321,00	Картометрический, 0,1	-	-
4308	449991,58	2256324,59	Картометрический, 0,1	-	-
4309	449988,66	2256326,91	Картометрический, 0,1	-	-
4310	449985,13	2256332,52	Картометрический, 0,1	-	-
4311	449990,61	2256333,15	Картометрический, 0,1	-	-
4312	449993,28	2256337,92	Картометрический, 0,1	-	-
4313	449994,19	2256361,91	Картометрический, 0,1	-	-
4314	449995,07	2256389,17	Картометрический, 0,1	-	-
4315	449993,39	2256393,64	Картометрический, 0,1	-	-
4316	449989,50	2256395,62	Картометрический, 0,1	-	-
4317	449987,52	2256400,61	Картометрический, 0,1	-	-
4318	449993,01	2256401,31	Картометрический, 0,1	-	-
4319	449995,61	2256406,12	Картометрический, 0,1	-	-
4320	449996,43	2256435,83	Картометрический, 0,1	-	-
4321	449997,27	2256465,52	Картометрический, 0,1	-	-
4322	449996,02	2256469,36	Картометрический, 0,1	-	-
4323	449992,96	2256471,46	Картометрический, 0,1	-	-
4324	449989,97	2256476,56	Картометрический, 0,1	-	-
4325	449995,47	2256477,63	Картометрический, 0,1	-	-
4326	449997,70	2256482,17	Картометрический, 0,1	-	-
4327	449998,34	2256504,13	Картометрический, 0,1	-	-
4328	449997,16	2256507,89	Картометрический, 0,1	-	-
4329	449994,04	2256510,08	Картометрический, 0,1	-	-
4330	449991,49	2256515,06	Картометрический, 0,1	-	-
4331	449996,57	2256516,26	Картометрический, 0,1	-	-
4332	449998,89	2256520,79	Картометрический, 0,1	-	-
4333	449999,43	2256541,14	Картометрический, 0,1	-	-
4334	449999,76	2256554,05	Картометрический, 0,1	-	-
4335	450000,17	2256569,49	Картометрический, 0,1	-	-
4336	450001,84	2256569,35	Картометрический, 0,1	-	-
4337	449995,37	2256584,95	Картометрический, 0,1	-	-
4338	449995,54	2256595,64	Картометрический, 0,1	-	-
4339	449996,58	2256650,66	Картометрический, 0,1	-	-

1	2	3	4	5	6
4340	449998,52	2256655,37	Картометрический, 0,1	-	-
4341	450001,06	2256728,85	Картометрический, 0,1	-	-
3627	450014,54	2256727,05	Картометрический, 0,1	-	-
4342	449996,37	2256737,78	Картометрический, 0,1	-	-

3. Сведения о характерных точках части (частей) границы объекта

Обозначение характерных точек части границы	Координаты, м		Метод определения координат характерной точки	Средняя квадратическая погрешность положения характерной точки (Mt), м	Описание обозначения точки на местности (при наличии)
	X	Y			
1	2	3	4	5	6
-	-	-	-	-	

Раздел 3

Сведения о местоположении измененных (уточненных) границ объекта

1. Система координат -

2. Сведения о характерных точках границ объекта

Обозначение характерных точек границ	Существующие координаты, м		Измененные (уточненные) координаты, м		Метод определения координат характерной точки	Средняя квадратическая погрешность положения характерной точки (Mt), м	Описание обозначения точки на местности (при наличии)
	X	Y	X	Y			
1	2	3	4	5	6	7	8
-	-	-	-	-	-	-	-

3. Сведения о характерных точках части (частей) границы объекта

Обозначение характерных точек части границы	Существующие координаты, м		Измененные (уточненные) координаты, м		Метод определения координат характерной точки	Средняя квадратическая погрешность положения характерной точки (Mt), м	Описание обозначения точки на местности (при наличии)
	X	Y	X	Y			
1	2	3	4	5	6	7	8
-	-	-	-	-	-	-	-

Раздел 4

План границ объекта

Схема расположения листов

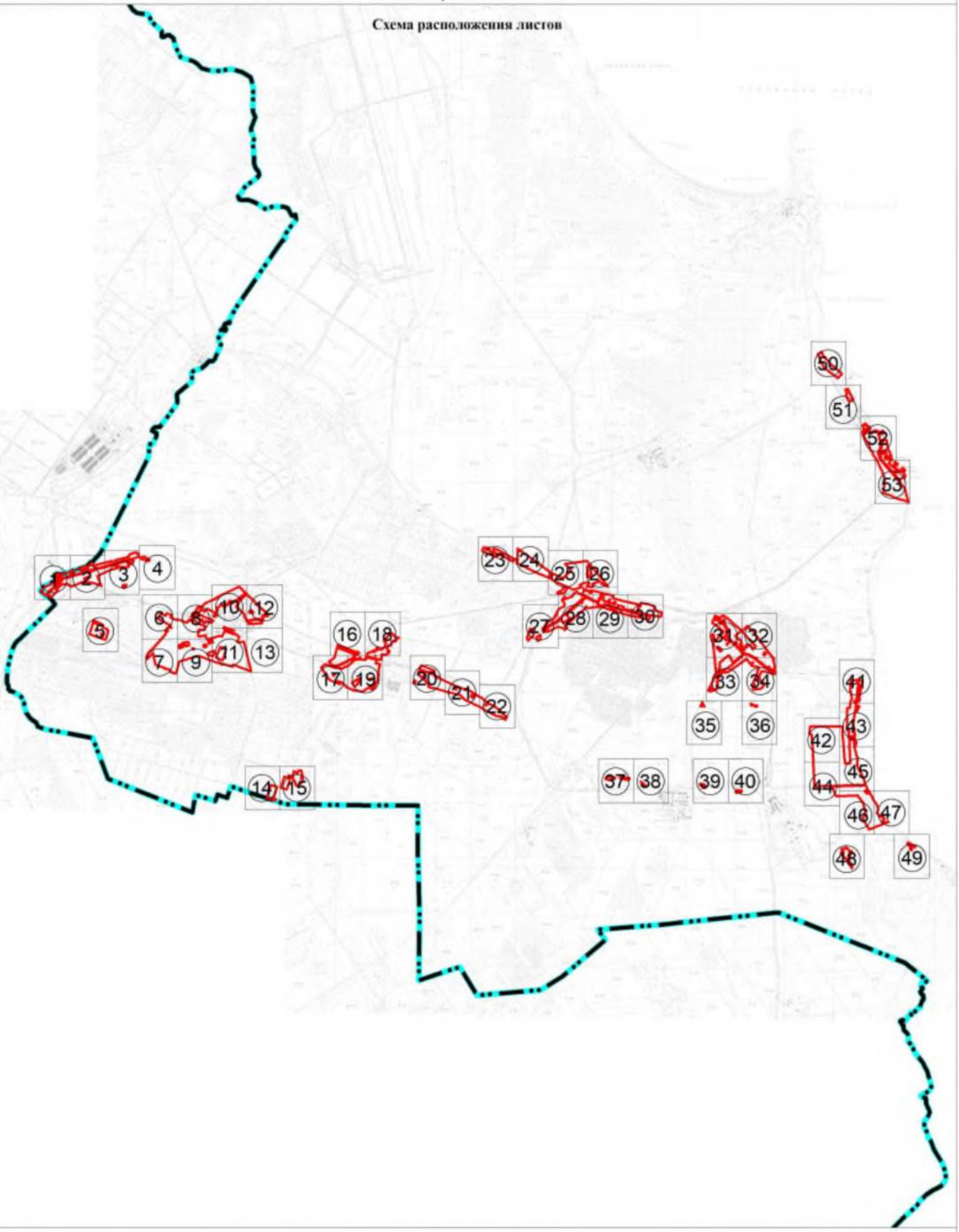

Масштаб 1:70 000

Используемые условные знаки и обозначения:

Граница объекта

Граница муниципального образования «Рахьинское городское поселение» Всеволожского муниципального района Ленинградской области

① Номер листа

Подпись _____ Дата "05" октября 2021 г.

Место для оттиска печати (при наличии) лица, составившего описание местоположения границ объекта

План границ объекта

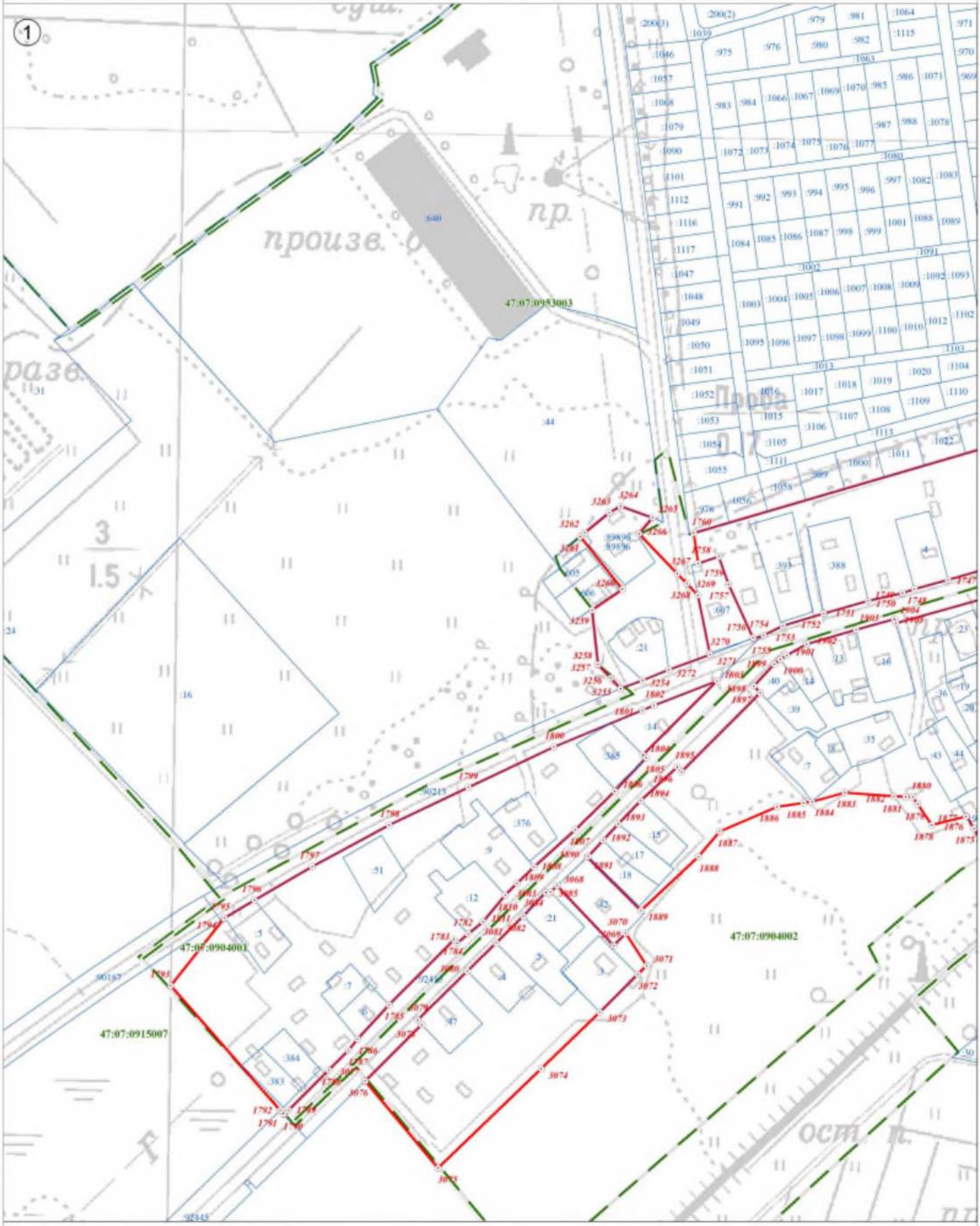

Используемые условные знаки и обозначения:

	Граница объекта
	Граница кадастрового квартала
	Граница земельного участка, сведения о котором внесены в ЕГРН
22	Характерная точка границы объекта землеустройства
:227	Номер земельного участка, сведения о границах которого внесены в ЕГРН, в кадастровом квартале
47:07:0904002	Номер кадастрового квартала

Масштаб 1:2 500

Подпись _____ Дата "05" октября 2021 г.

Место для оттиска печати (при наличии) лица, составившего описание местоположения границ объекта

План границ объекта

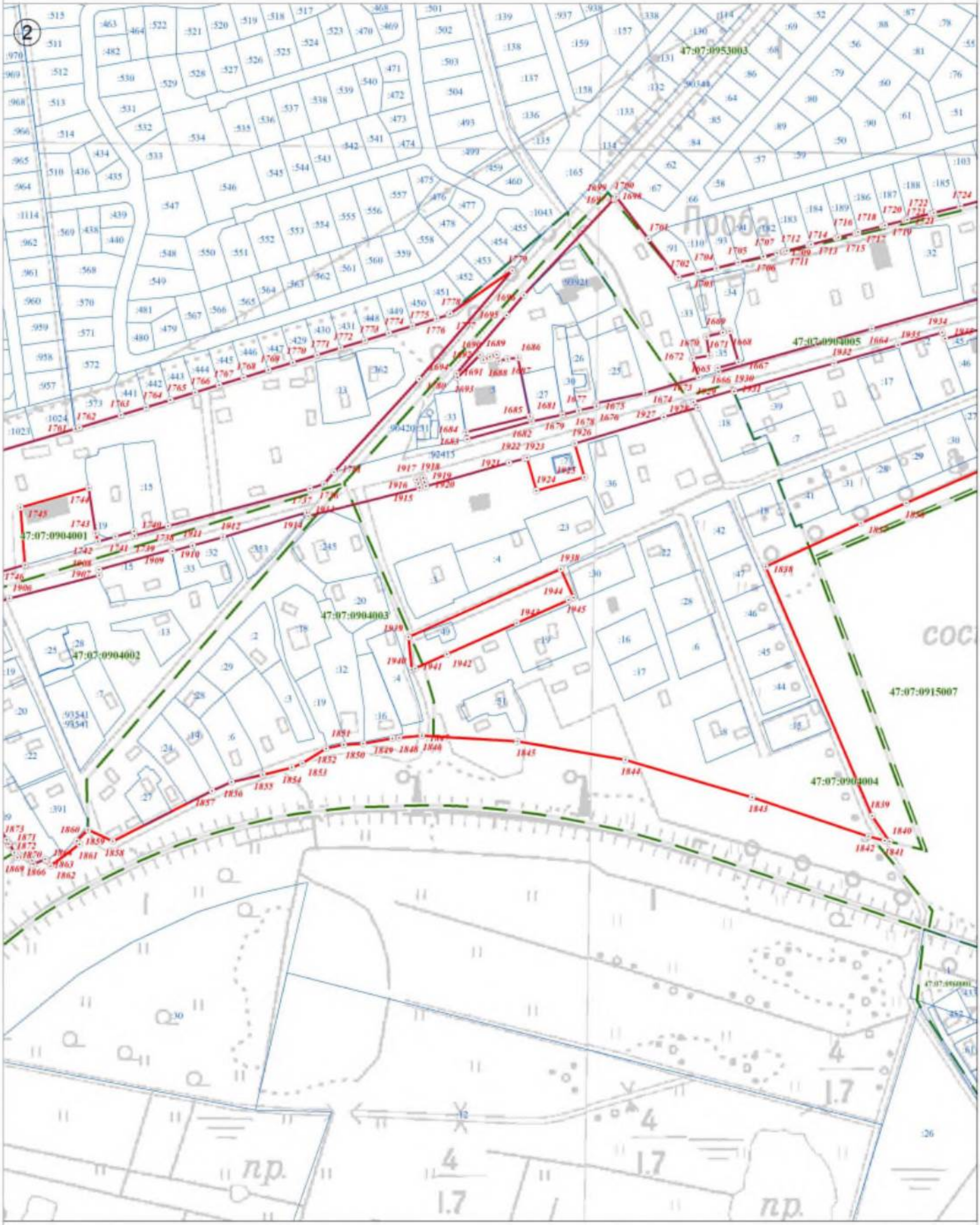

Используемые условные знаки и обозначения:

	Граница объекта
	Граница кадастрового квартала
	Граница земельного участка, сведения о котором внесены в ЕГРН
22	Характерная точка границы объекта землеустройства
:227	Номер земельного участка, сведения о границах которого внесены в ЕГРН, в кадастровом квартале
47:07:0904002	Номер кадастрового квартала

Масштаб 1:2 500

Подпись _____ Дата "05" октября 2021 г.

Место для оттиска печати (при наличии) лица, составившего описание местоположения границ объекта

План границ объекта



Используемые условные знаки и обозначения:

	Граница объекта
	Граница кадастрового квартала
	Граница земельного участка, сведения о котором внесены в ЕГРН
22	Характерная точка границы объекта землеустройства
:227	Номер земельного участка, сведения о границах которого внесены в ЕГРН, в кадастровом квартале
47:07:0904002	Номер кадастрового квартала

Масштаб 1:2 500

Подпись _____ Дата "05" октября 2021 г.

Место для оттиска печати (при наличии) лица, составившего описание местоположения границ объекта

План границ объекта

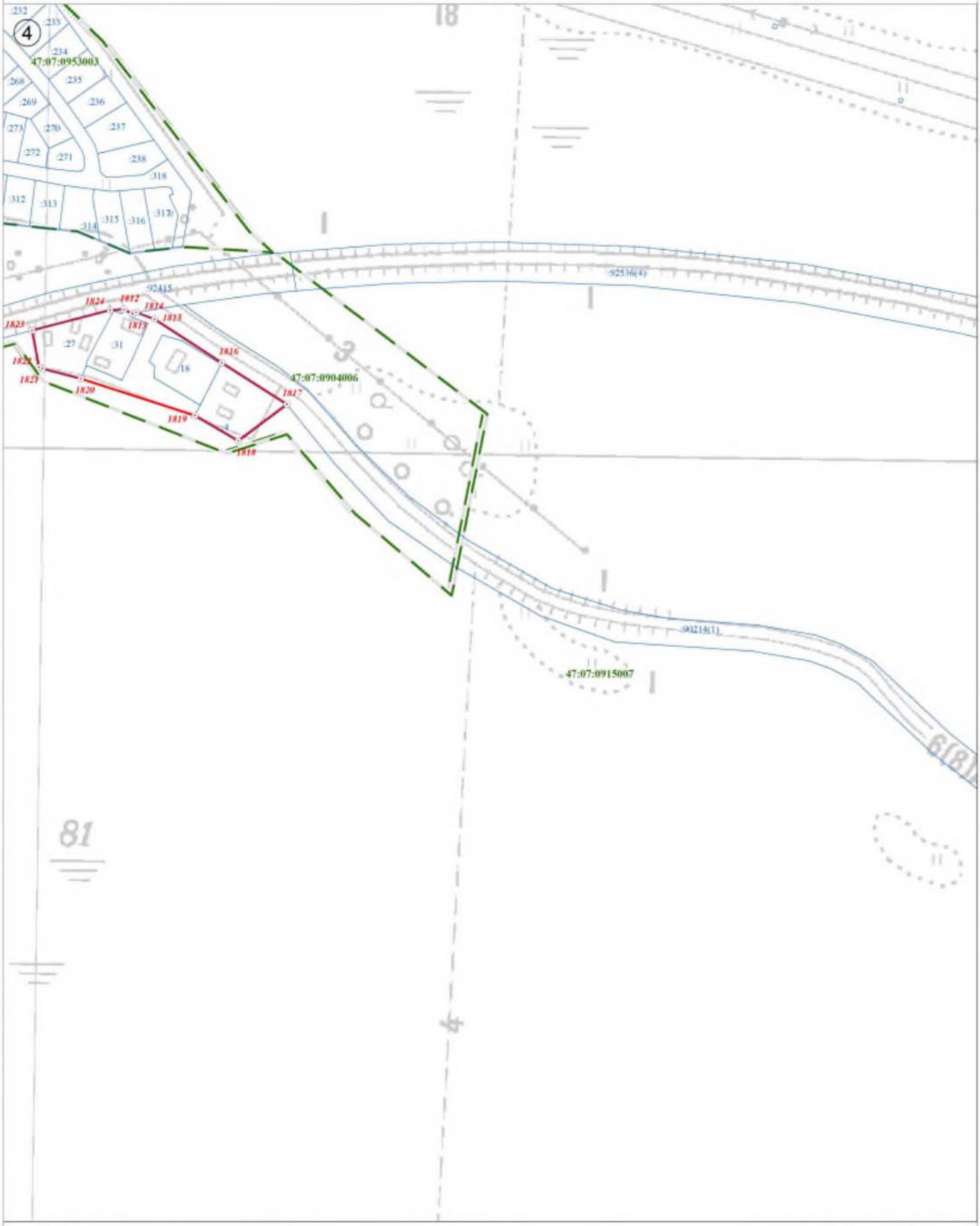

Используемые условные знаки и обозначения:

	Граница объекта
	Граница кадастрового квартала
	Граница земельного участка, сведения о котором внесены в ЕГРН
22	Характерная точка границы объекта землеустройства
:227	Номер земельного участка, сведения о границах которого внесены в ЕГРН, в кадастровом квартале
47:07:0904002	Номер кадастрового квартала

Масштаб 1:2 500

Подпись _____ Дата "05" октября 2021 г.

Место для оттиска печати (при наличии) лица, составившего описание местоположения границ объекта

План границ объекта

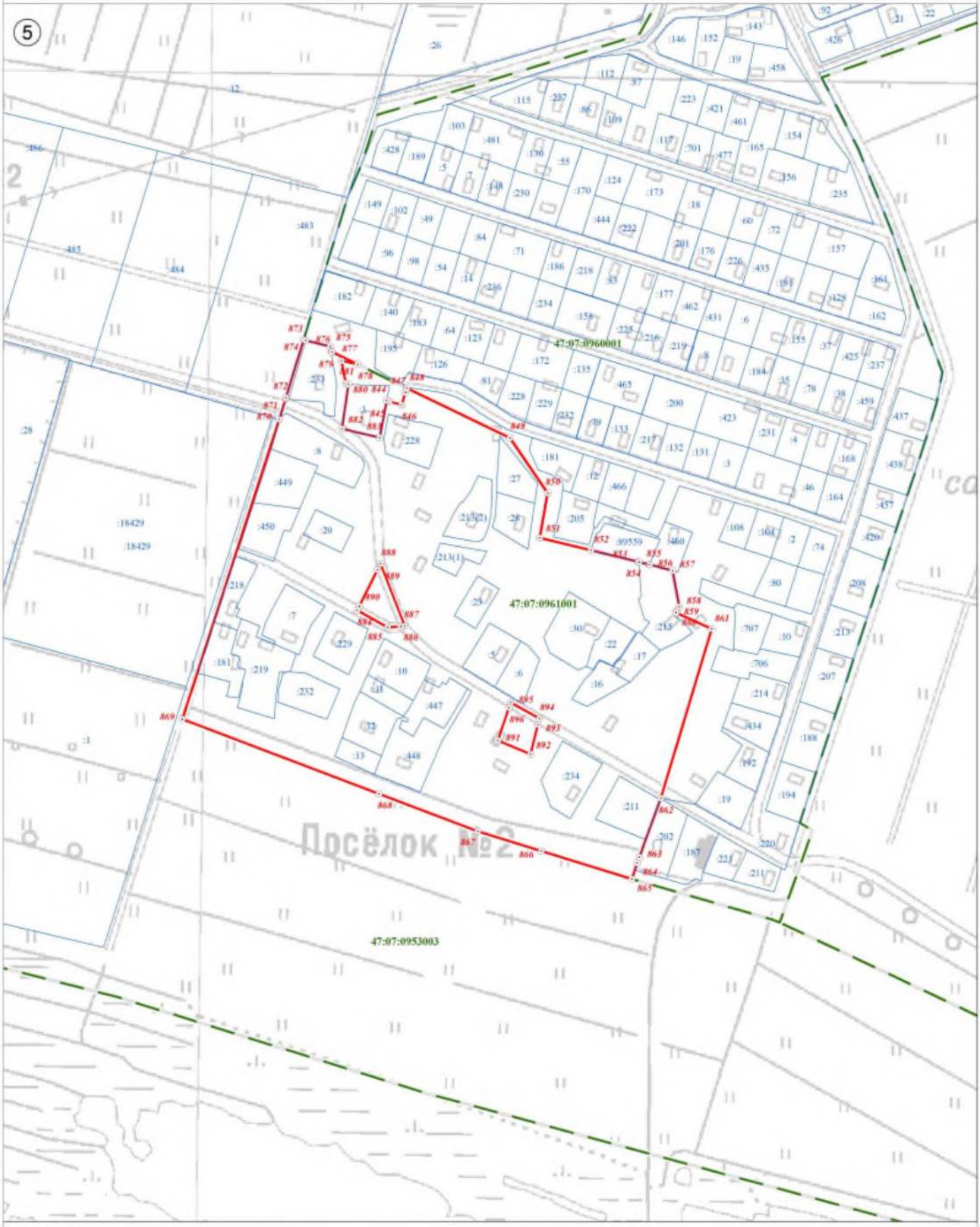

Используемые условные знаки и обозначения:

	Граница объекта
	Граница кадастрового квартала
	Граница земельного участка, сведения о котором внесены в ЕГРН
22	Характерная точка границы объекта землеустройства
:227	Номер земельного участка, сведения о границах которого внесены в ЕГРН, в кадастровом квартале
47:07:0904002	Номер кадастрового квартала

Масштаб 1:2 500

Подпись _____ Дата "05" октября 2021 г.

Место для оттиска печати (при наличии) лица, составившего описание местоположения границ объекта

План границ объекта

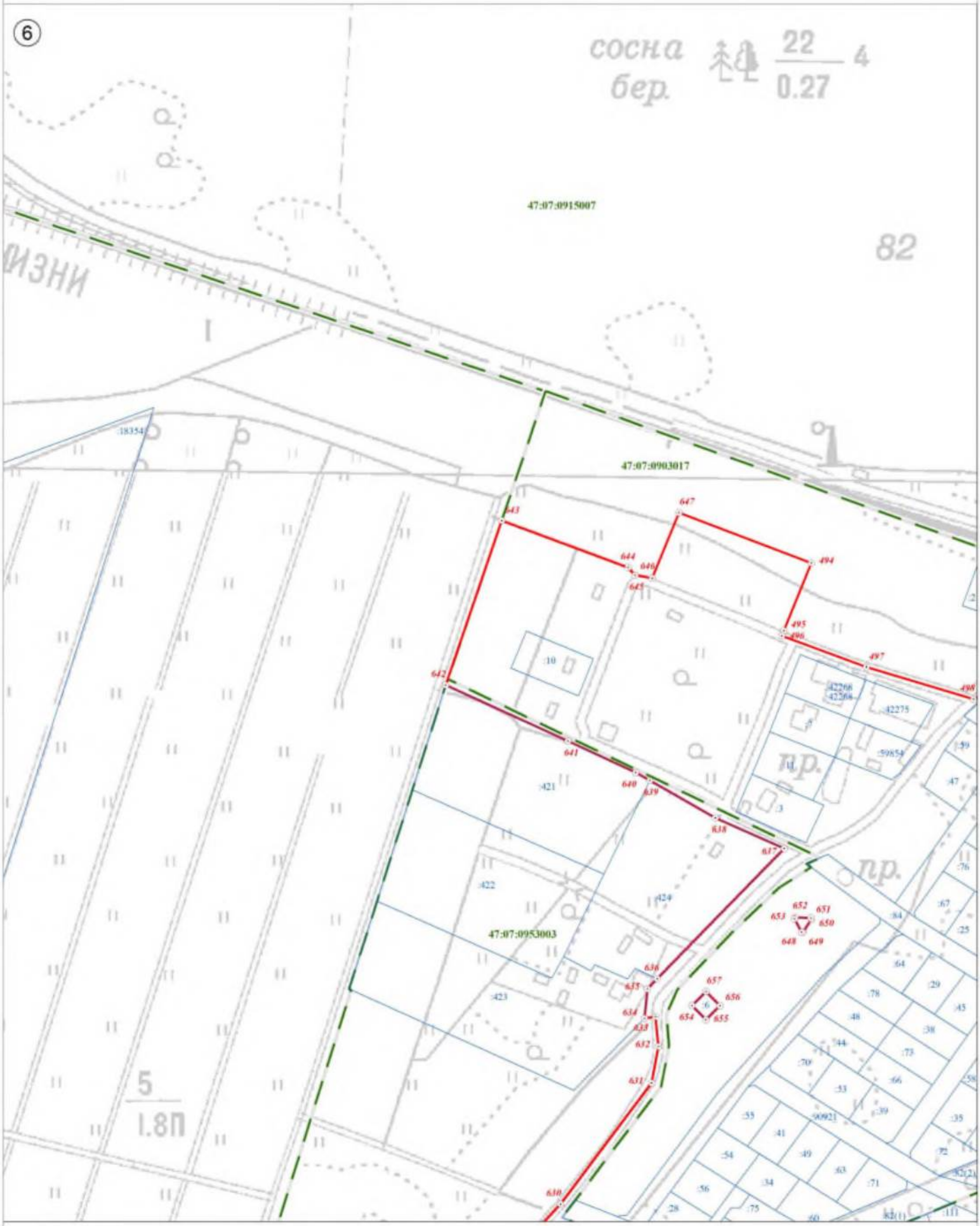

Используемые условные знаки и обозначения:

Масштаб 1:2 500

	Граница объекта
	Граница кадастрового квартала
	Граница земельного участка, сведения о котором внесены в ЕГРН
22	Характерная точка границы объекта землеустройства
:227	Номер земельного участка, сведения о границах которого внесены в ЕГРН, в кадастровом квартале
47:07:0904002	Номер кадастрового квартала

Подпись _____ Дата "05" октября 2021 г.

Место для оттиска печати (при наличии) лица, составившего описание местоположения границ объекта

План границ объекта

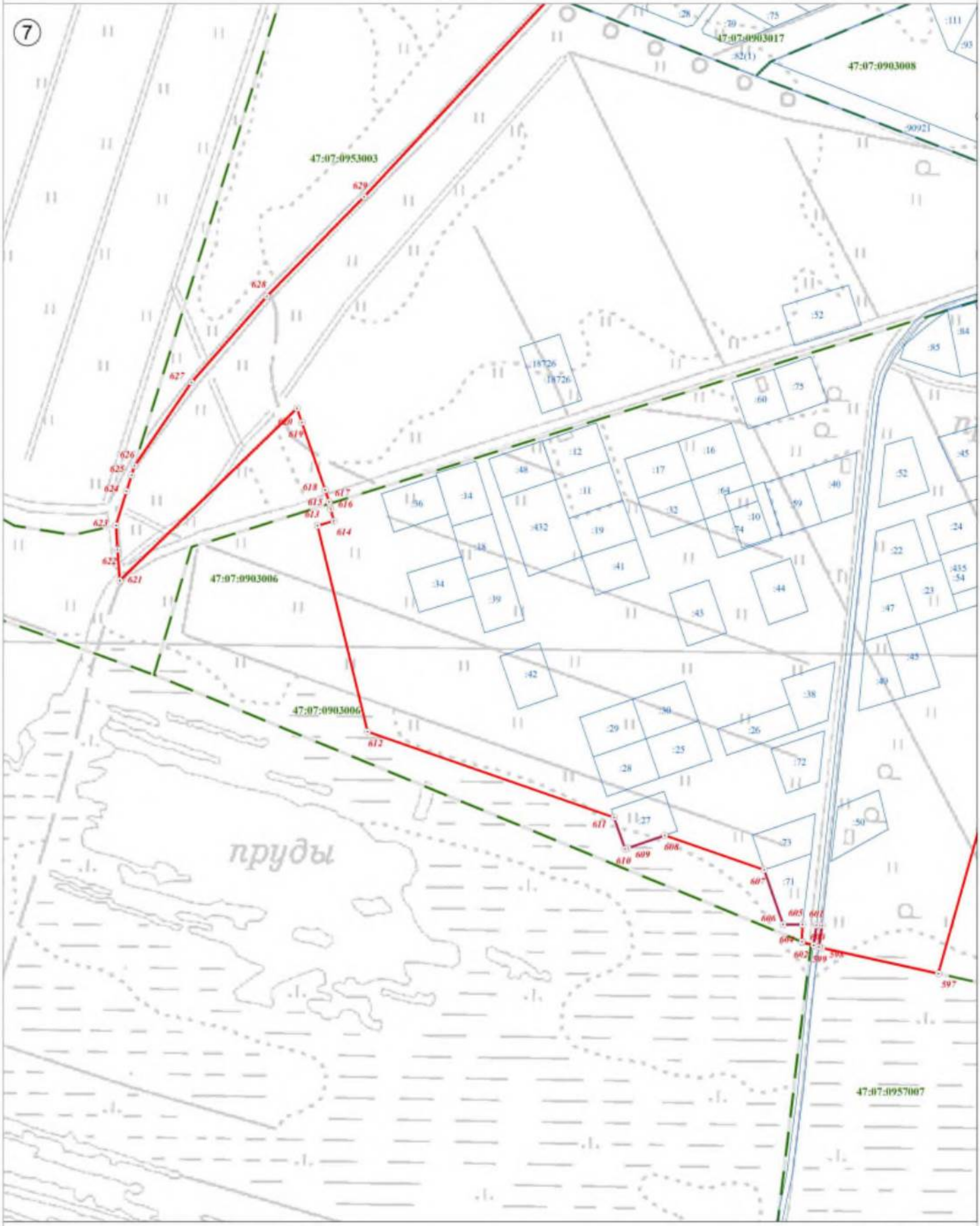

Используемые условные знаки и обозначения:

	Граница объекта
	Граница кадастрового квартала
	Граница земельного участка, сведения о котором внесены в ЕГРН
22	Характерная точка границы объекта землеустройства
:227	Номер земельного участка, сведения о границах которого внесены в ЕГРН, в кадастровом квартале
47:07:0904002	Номер кадастрового квартала

Масштаб 1:2 500

Подпись _____ Дата "05" октября 2021 г.

Место для оттиска печати (при наличии) лица, составившего описание местоположения границ объекта

План границ объекта

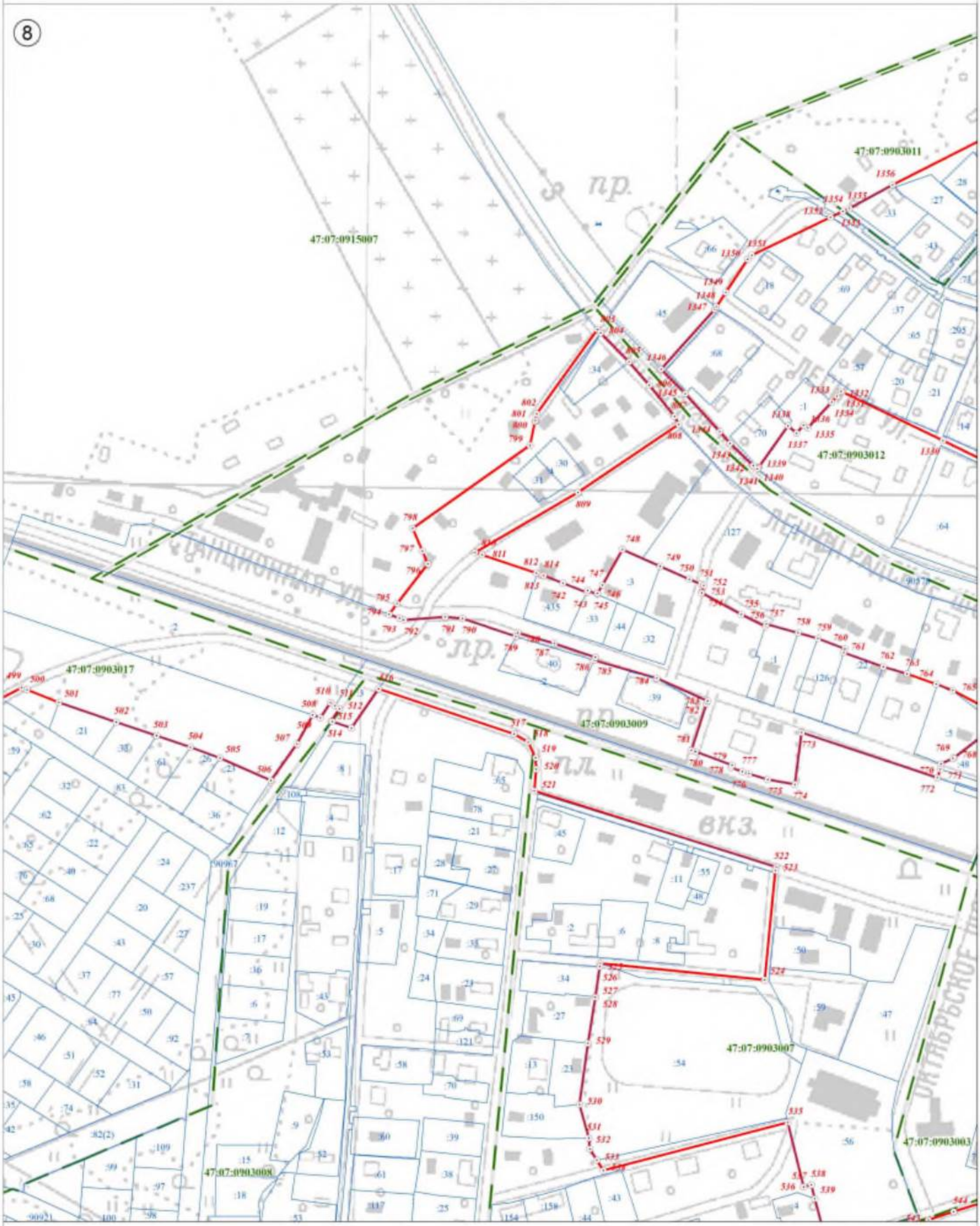

Используемые условные знаки и обозначения:

Масштаб 1:2 500

	Граница объекта
	Граница кадастрового квартала
	Граница земельного участка, сведения о котором внесены в ЕГРН
22	Характерная точка границы объекта землеустройства
:227	Номер земельного участка, сведения о границах которого внесены в ЕГРН, в кадастровом квартале
47:07:0904002	Номер кадастрового квартала

Подпись _____ Дата "05" октября 2021 г.

Место для оттиска печати (при наличии) лица, составившего описание местоположения границ объекта

План границ объекта

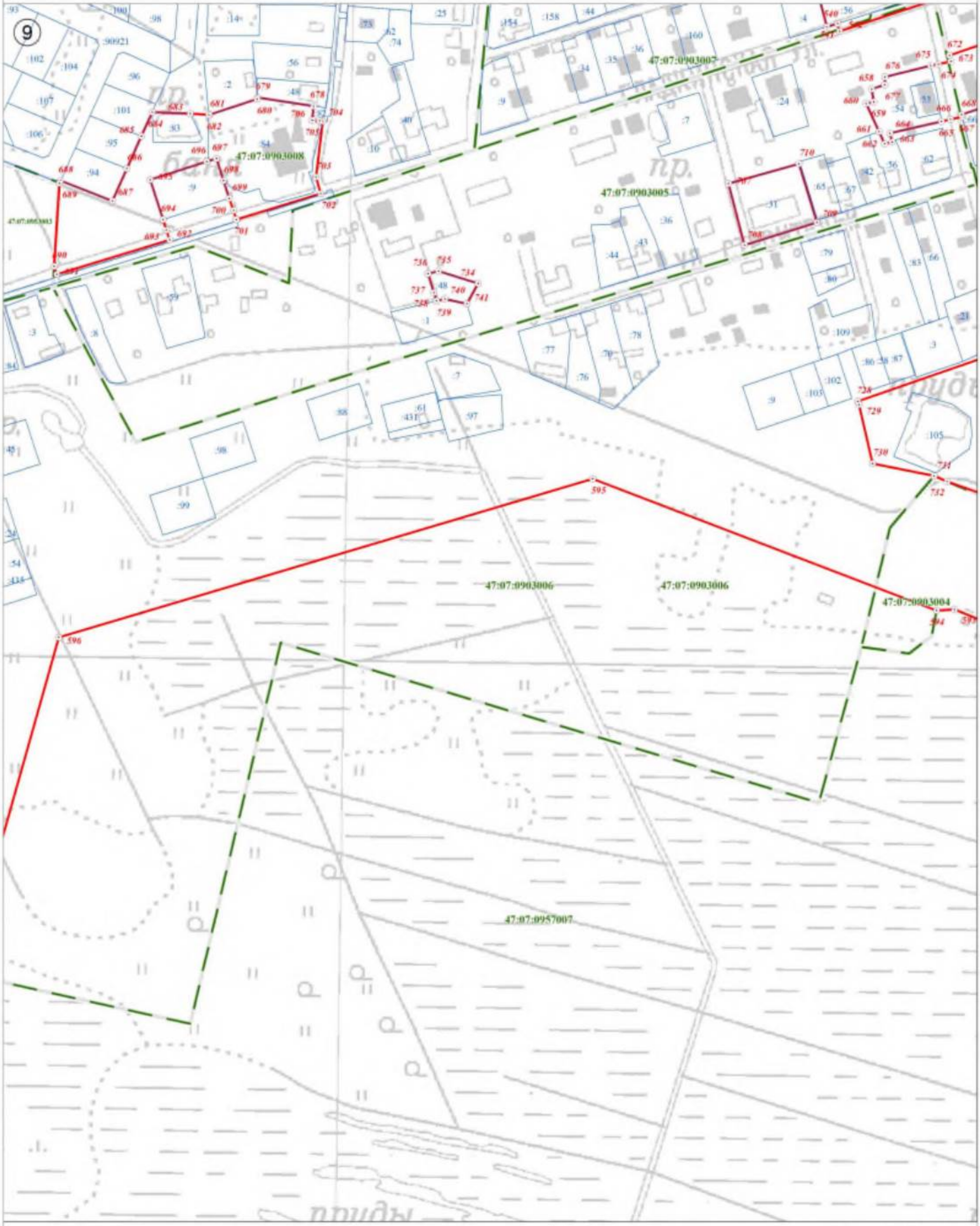

Используемые условные знаки и обозначения:

Масштаб 1:2 500

	Граница объекта
	Граница кадастрового квартала
	Граница земельного участка, сведения о котором внесены в ЕГРН
22	Характерная точка границы объекта землеустройства
:227	Номер земельного участка, сведения о границах которого внесены в ЕГРН, в кадастровом квартале
47:07:0904002	Номер кадастрового квартала

Подпись _____ Дата "05" октября 2021 г.

Место для оттиска печати (при наличии) лица, составившего описание местоположения границ объекта

План границ объекта


10
47:07:0915007
47:07:0903011
47:07:0903013
47:07:0903012
47:07:0903010
47:07:0903009
47:07:0903014
47:07:0903015
47:07:0903003
1357
1358
1359
1360
1361
1362
1363
1364
1365
1366
1367
1368
1369
1370
1371
1372
1373
1374
1375
1376
1377
1378
1379
1380
1381
1382
1383
1384
1385
1386
1387
1388
1389
1390
1391
1392
1393
1394
1395
1396
1397
1398
1399
1400
1401
1402
1403
1404
1405
1406
1407
1408
1409
1410
1411
1412
1413
1414
1415
1416
1417
1418
1419
1420
1421
1422
1423
1424
1425
1426
1427
767
815
823
824
4070
4071
4072
4073
4074
4075
4076
4077
4078
4079
4080
4081
4082
4083
4084
4085
4086
4087
4088
4089
4090
4091
4092
4093
4094
4095
4096
4097
4098
4099
4100
4101
4102
4103
4104
4105
4106
4107
4108
4109
4110
4111
4112
4113
4114
4115
4116
4117
4118
4119
4120
4121
4122
4123
4124
4125
4126
4127
4128
4129
4130
4131
4132
4133
4134
4135
4136
4137
4138
4139
4140
4141
4142
4143
4144
4145
4146
4147
4148
4149
4150
4151
4152
4153
4154
4155
4156
4157
4158
4159
4160
4161
4162
4163
4164
4165
4166
4167
4168
4169
4170
4171
4172
4173
4174
4175
4176
4177
4178
4179
4180
4181
4182
4183
4184
4185
4186
4187
4188
4189
4190
4191
4192
4193
4194
4195
4196
4197
4198
4199
4200
4201
4202
4203
4204
4205
4206
4207
4208
4209
4210
4211
4212
4213
4214
4215
4216
4217
4218
4219
4220
4221
4222
4223
4224
4225
4226
4227
4228
4229
4230
4231
4232
4233
4234
4235
4236
4237
4238
4239
4240
4241
4242
4243
4244
4245
4246
4247
4248
4249
4250
4251
4252
4253
4254
4255
4256
4257
4258
4259
4260
4261
4262
4263
4264
4265
4266
4267
4268
4269
4270
4271
4272
4273
4274
4275
4276
4277
4278
4279
4280
4281
4282
4283
4284
4285
4286
4287
4288
4289
4290
4291
4292
4293
4294
4295
4296
4297
4298
4299
4300
4301
4302
4303
4304
4305
4306
4307
4308
4309
4310
4311
4312
4313
4314
4315
4316
4317
4318
4319
4320
4321
4322
4323
4324
4325
4326
4327
4328
4329
02565(1)
02565(2)
90578
90579
90580
90581
90582
90583
90584
90585
90586
90587
90588
90589
90590
90591
90592
90593
90594
90595
90596
90597
90598
90599
90600
90601
90602
90603
90604
90605
90606
90607
90608
90609
90610
90611
90612
90613
90614
90615
90616
90617

План границ объекта



Используемые условные знаки и обозначения:

Масштаб 1:2 500

	Граница объекта
	Граница кадастрового квартала
	Граница земельного участка, сведения о котором внесены в ЕГРН
22	Характерная точка границы объекта землеустройства
:227	Номер земельного участка, сведения о границах которого внесены в ЕГРН, в кадастровом квартале
47:07:0904002	Номер кадастрового квартала

Подпись _____ Дата "05" октября 2021 г.

Место для оттиска печати (при наличии) лица, составившего описание местоположения границ объекта

План границ объекта

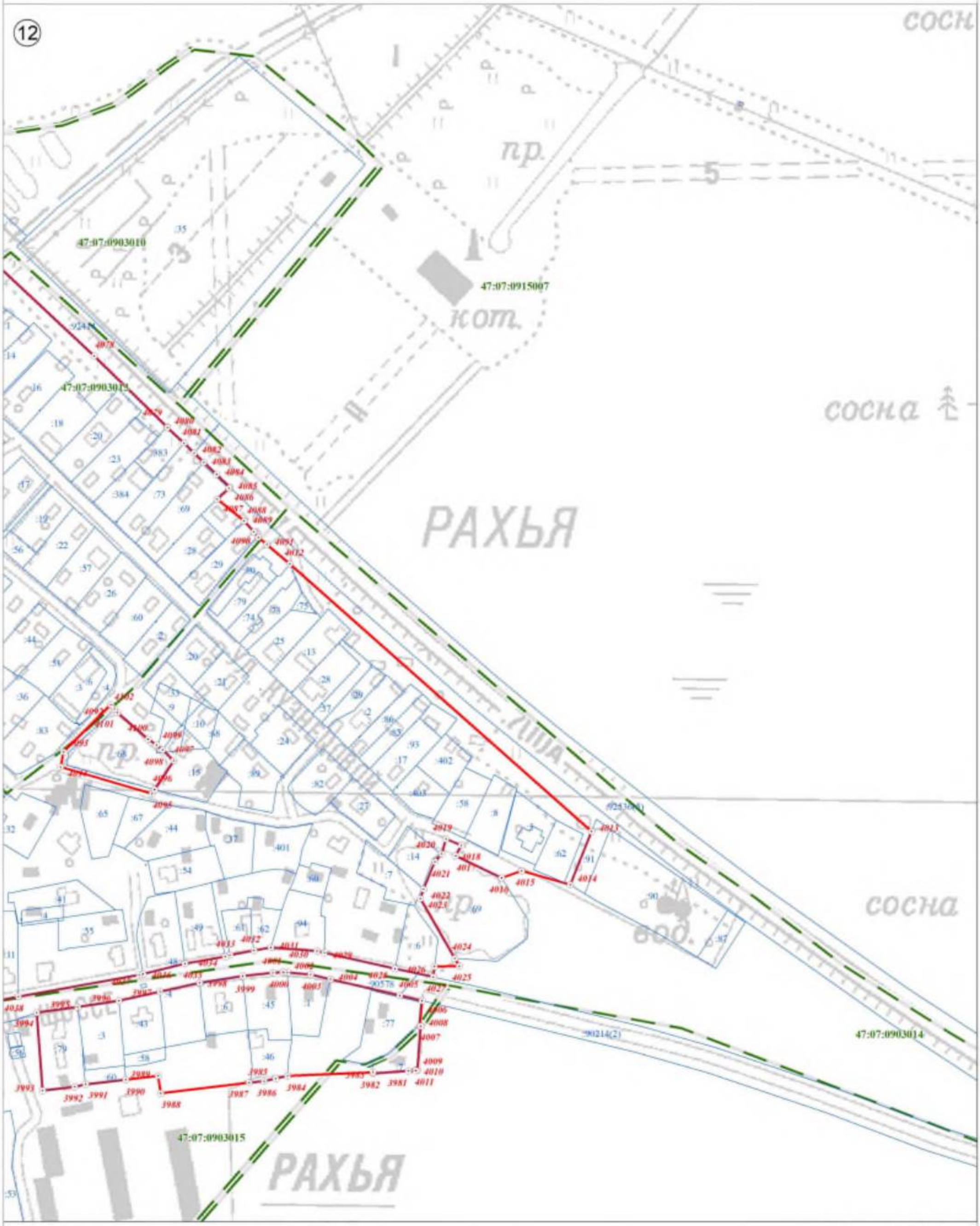

Используемые условные знаки и обозначения:

	Граница объекта
	Граница кадастрового квартала
	Граница земельного участка, сведения о котором внесены в ЕГРН
22	Характерная точка границы объекта землеустройства
:227	Номер земельного участка, сведения о границах которого внесены в ЕГРН, в кадастровом квартале
47:07:0904002	Номер кадастрового квартала

Масштаб 1:2 500

Подпись _____ Дата "05" октября 2021 г.

Место для оттиска печати (при наличии) лица, составившего описание местоположения границ объекта

План границ объекта

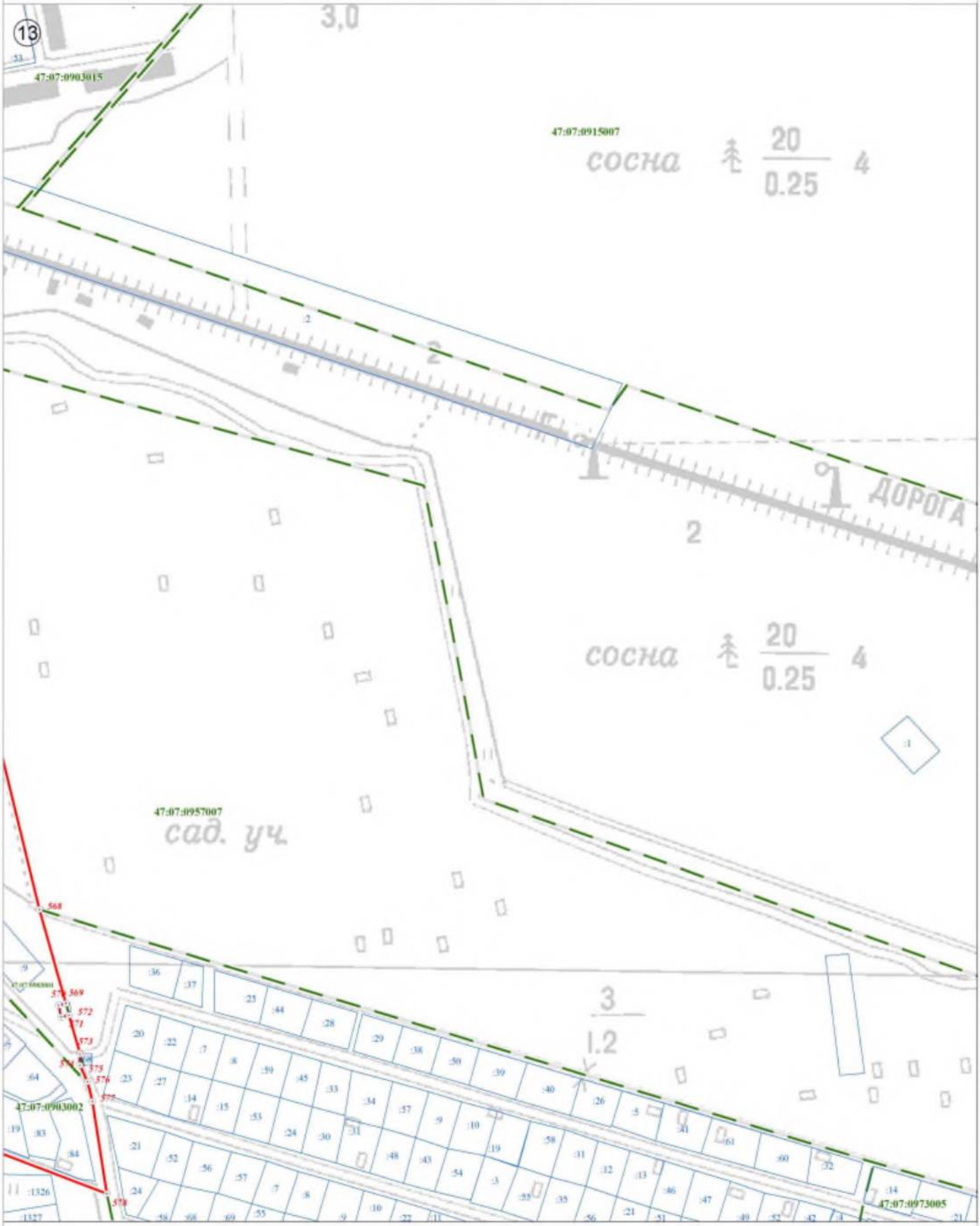

Используемые условные знаки и обозначения:

Масштаб 1:2 500

	Граница объекта
	Граница кадастрового квартала
	Граница земельного участка, сведения о котором внесены в ЕГРН
22	Характерная точка границы объекта землеустройства
:227	Номер земельного участка, сведения о границах которого внесены в ЕГРН, в кадастровом квартале
47:07:0904002	Номер кадастрового квартала

Подпись _____ Дата "05" октября 2021 г.

Место для оттиска печати (при наличии) лица, составившего описание местоположения границ объекта

План границ объекта

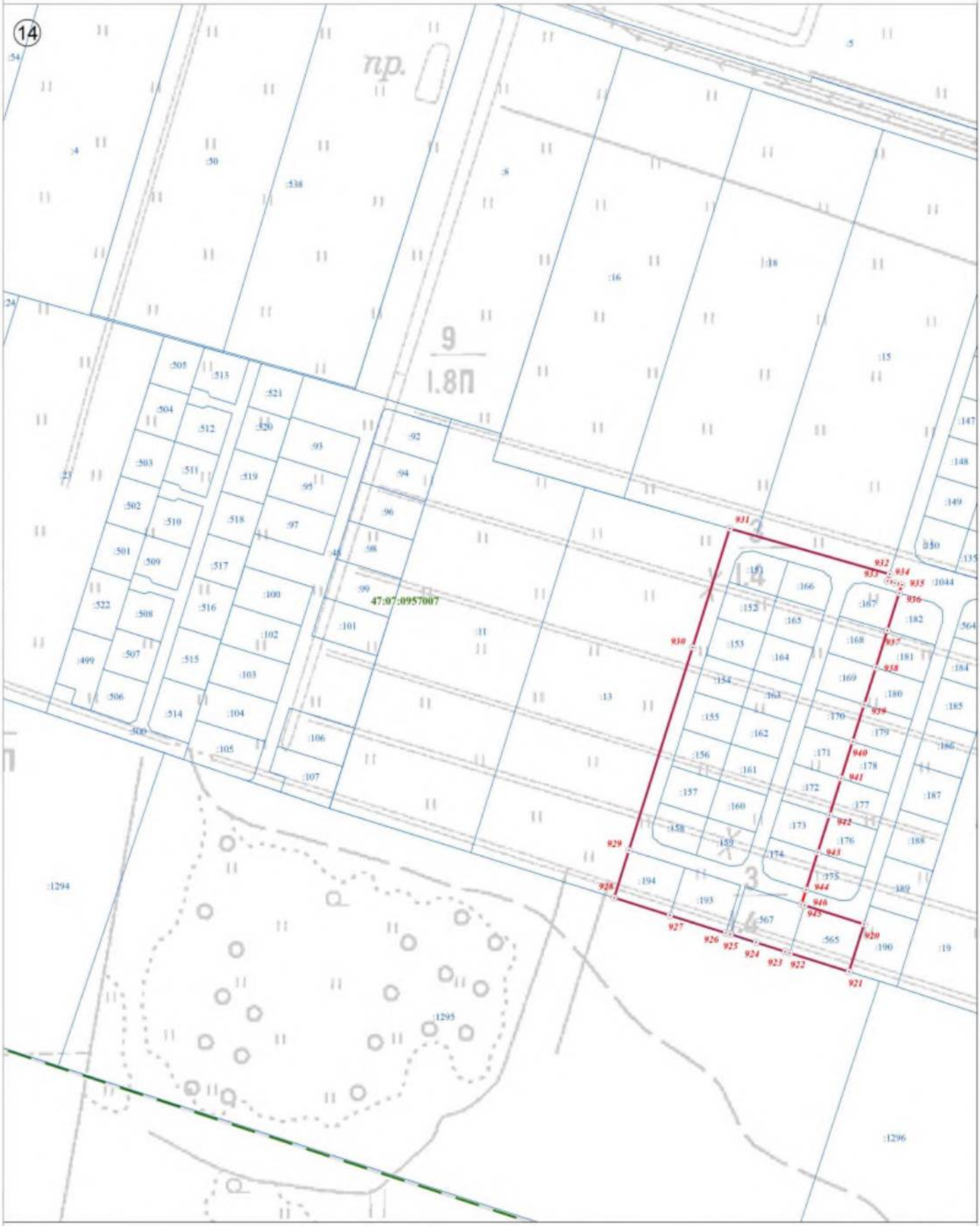

Используемые условные знаки и обозначения:

Масштаб 1:2 500

	Граница объекта
	Граница кадастрового квартала
	Граница земельного участка, сведения о котором внесены в ЕГРН
22	Характерная точка границы объекта землеустройства
:227	Номер земельного участка, сведения о границах которого внесены в ЕГРН, в кадастровом квартале
47:07:0904002	Номер кадастрового квартала

Подпись _____ Дата "05" октября 2021 г.

Место для оттиска печати (при наличии) лица, составившего описание местоположения границ объекта

План границ объекта

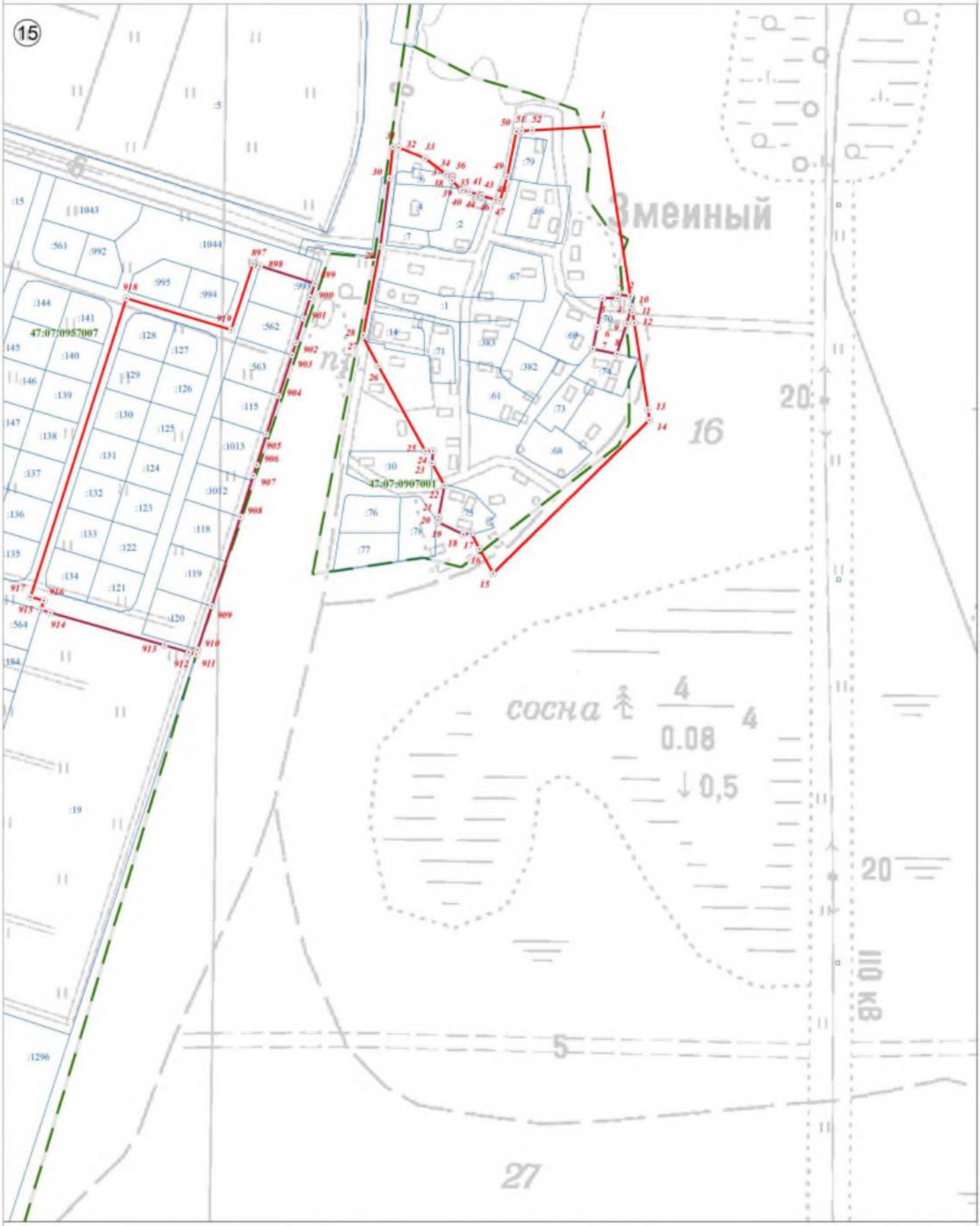

Используемые условные знаки и обозначения:

	Граница объекта
	Граница кадастрового квартала
	Граница земельного участка, сведения о котором внесены в ЕГРН
22	Характерная точка границы объекта землеустройства
:227	Номер земельного участка, сведения о границах которого внесены в ЕГРН, в кадастровом квартале
47:07:0904002	Номер кадастрового квартала

Масштаб 1:2 500

Подпись _____ Дата "05" октября 2021 г.

Место для оттиска печати (при наличии) лица, составившего описание местоположения границ объекта

План границ объекта

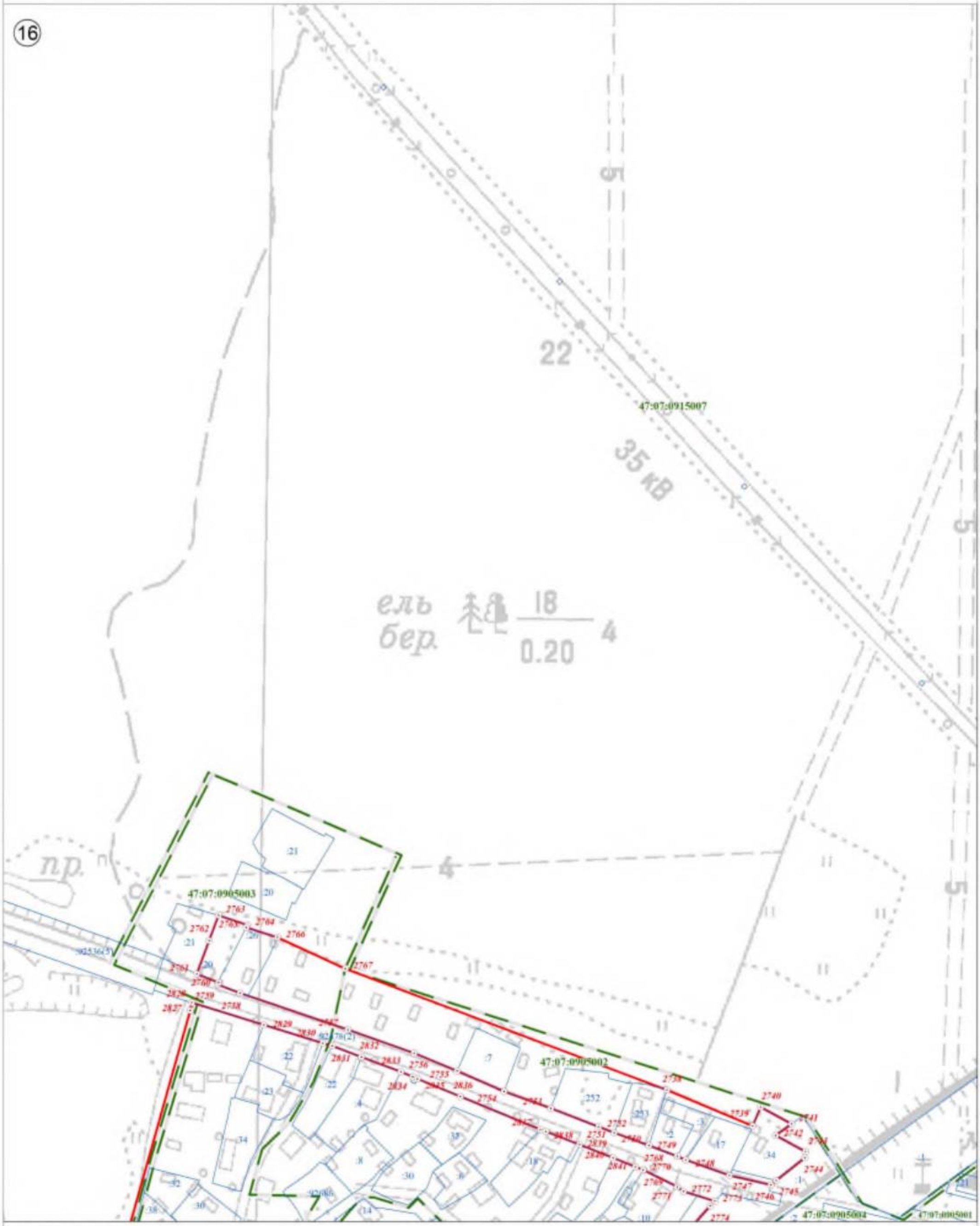

Используемые условные знаки и обозначения:

Масштаб 1:2 500

	Граница объекта
	Граница кадастрового квартала
	Граница земельного участка, сведения о котором внесены в ЕГРН
22	Характерная точка границы объекта землеустройства
:227	Номер земельного участка, сведения о границах которого внесены в ЕГРН, в кадастровом квартале
47:07:0904002	Номер кадастрового квартала

Подпись _____ Дата "05" октября 2021 г.

Место для оттиска печати (при наличии) лица, составившего описание местоположения границ объекта

План границ объекта

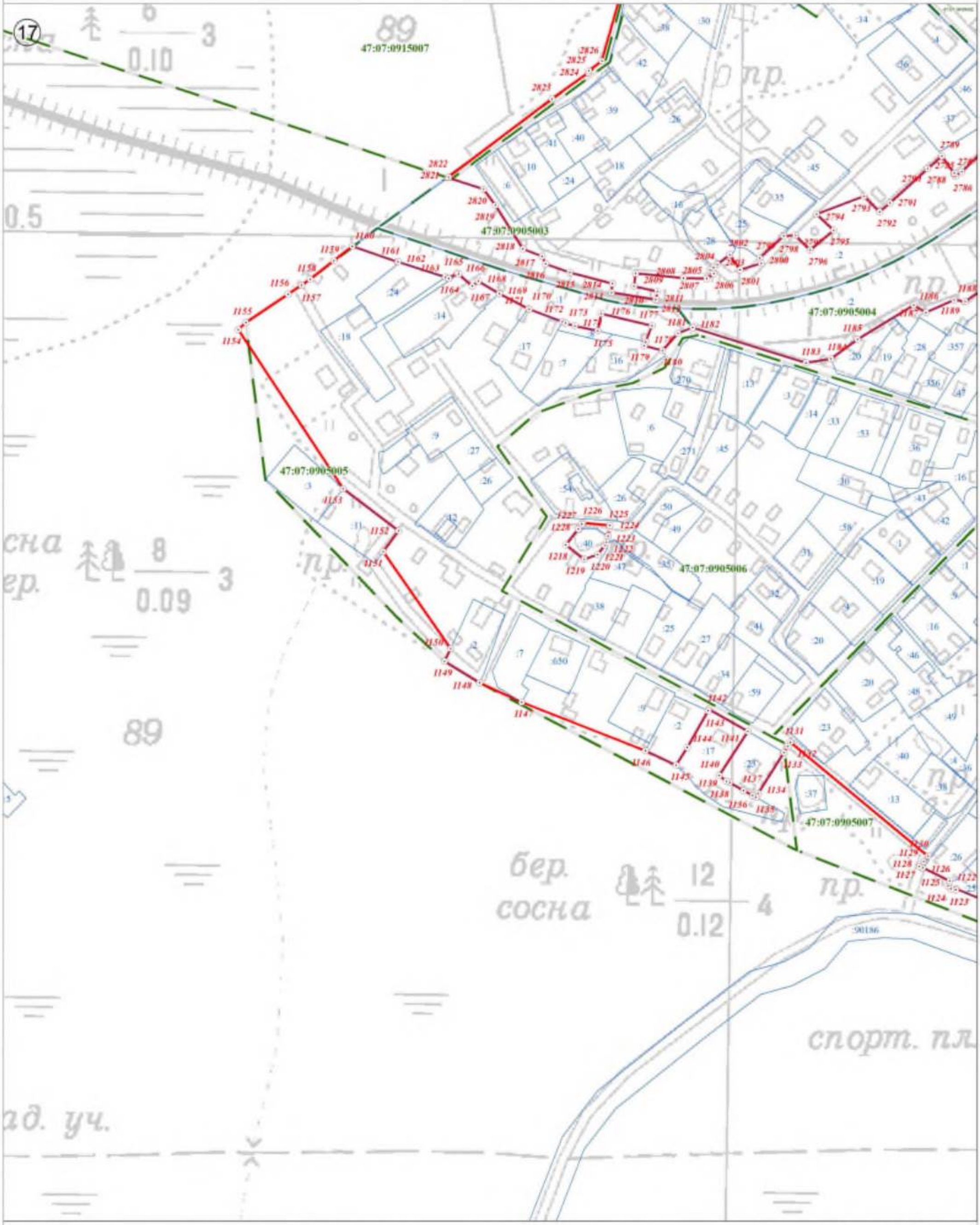

Используемые условные знаки и обозначения:

	Граница объекта
	Граница кадастрового квартала
	Граница земельного участка, сведения о котором внесены в ЕГРН
22	Характерная точка границы объекта землеустройства
:227	Номер земельного участка, сведения о границах которого внесены в ЕГРН, в кадастровом квартале
47:07:0904002	Номер кадастрового квартала

Масштаб 1:2 500

Подпись _____ Дата "05" октября 2021 г.

Место для оттиска печати (при наличии) лица, составившего описание местоположения границ объекта

План границ объекта

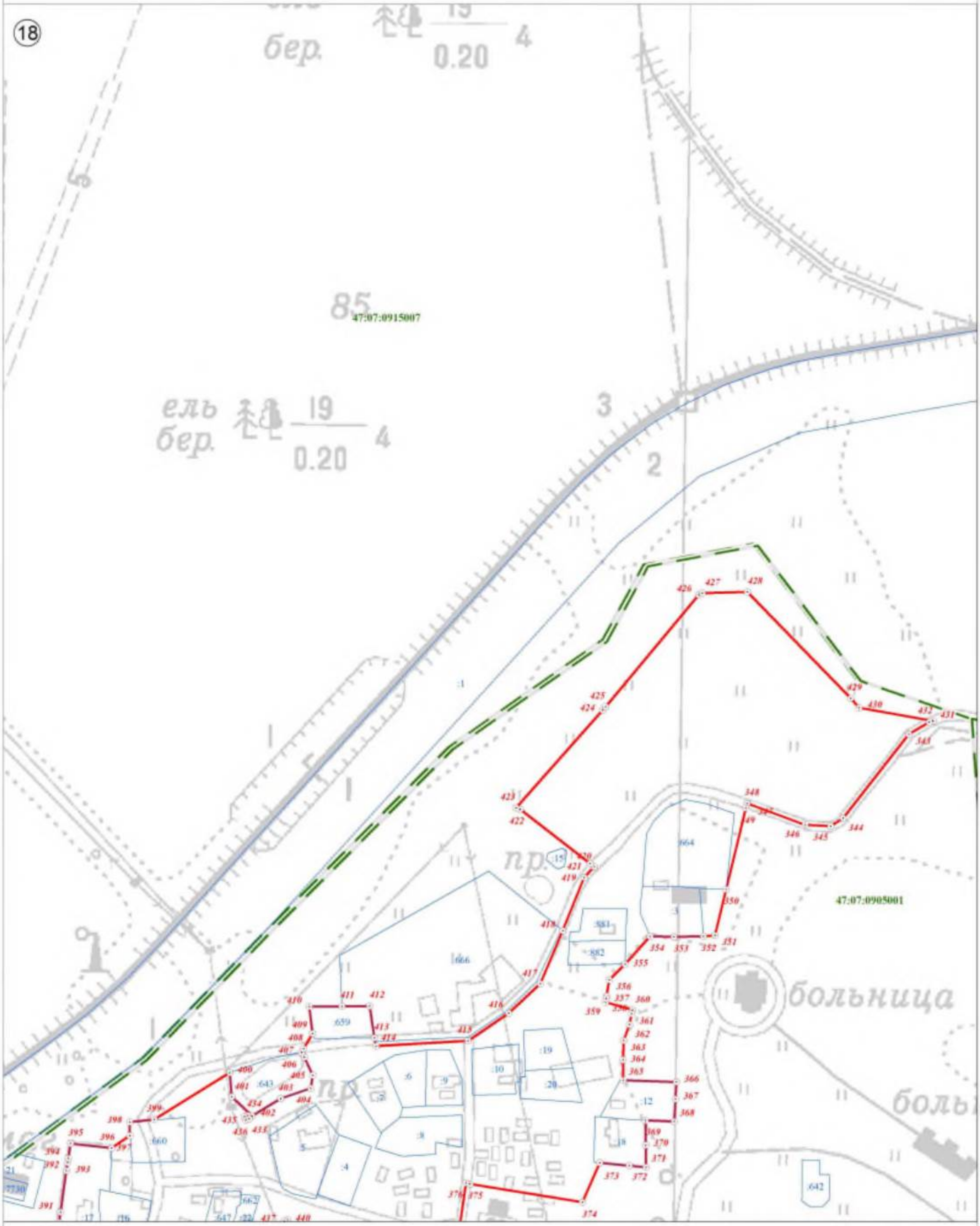

Используемые условные знаки и обозначения:

Масштаб 1:2 500

	Граница объекта
	Граница кадастрового квартала
	Граница земельного участка, сведения о котором внесены в ЕГРН
22	Характерная точка границы объекта землеустройства
:227	Номер земельного участка, сведения о границах которого внесены в ЕГРН, в кадастровом квартале
47:07:0904002	Номер кадастрового квартала

Подпись _____ Дата "05" октября 2021 г.

Место для оттиска печати (при наличии) лица, составившего описание местоположения границ объекта

План границ объекта

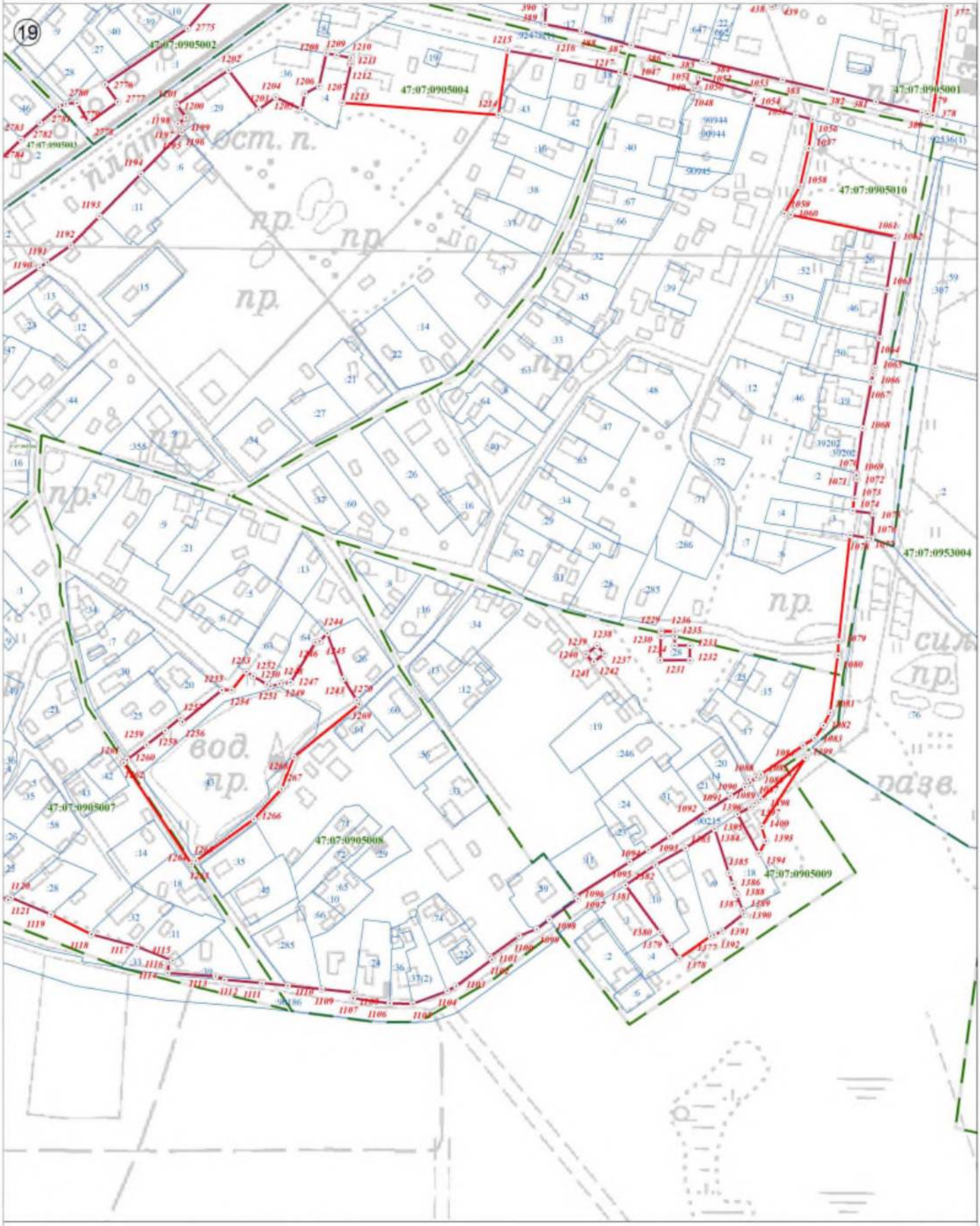

Используемые условные знаки и обозначения:

	Граница объекта
	Граница кадастрового квартала
	Граница земельного участка, сведения о котором внесены в ЕГРН
22	Характерная точка границы объекта землеустройства
:227	Номер земельного участка, сведения о границах которого внесены в ЕГРН, в кадастровом квартале
47:07:0904002	Номер кадастрового квартала

Масштаб 1:2 500

Подпись _____ Дата "05" октября 2021 г.

Место для оттиска печати (при наличии) лица, составившего описание местоположения границ объекта

План границ объекта

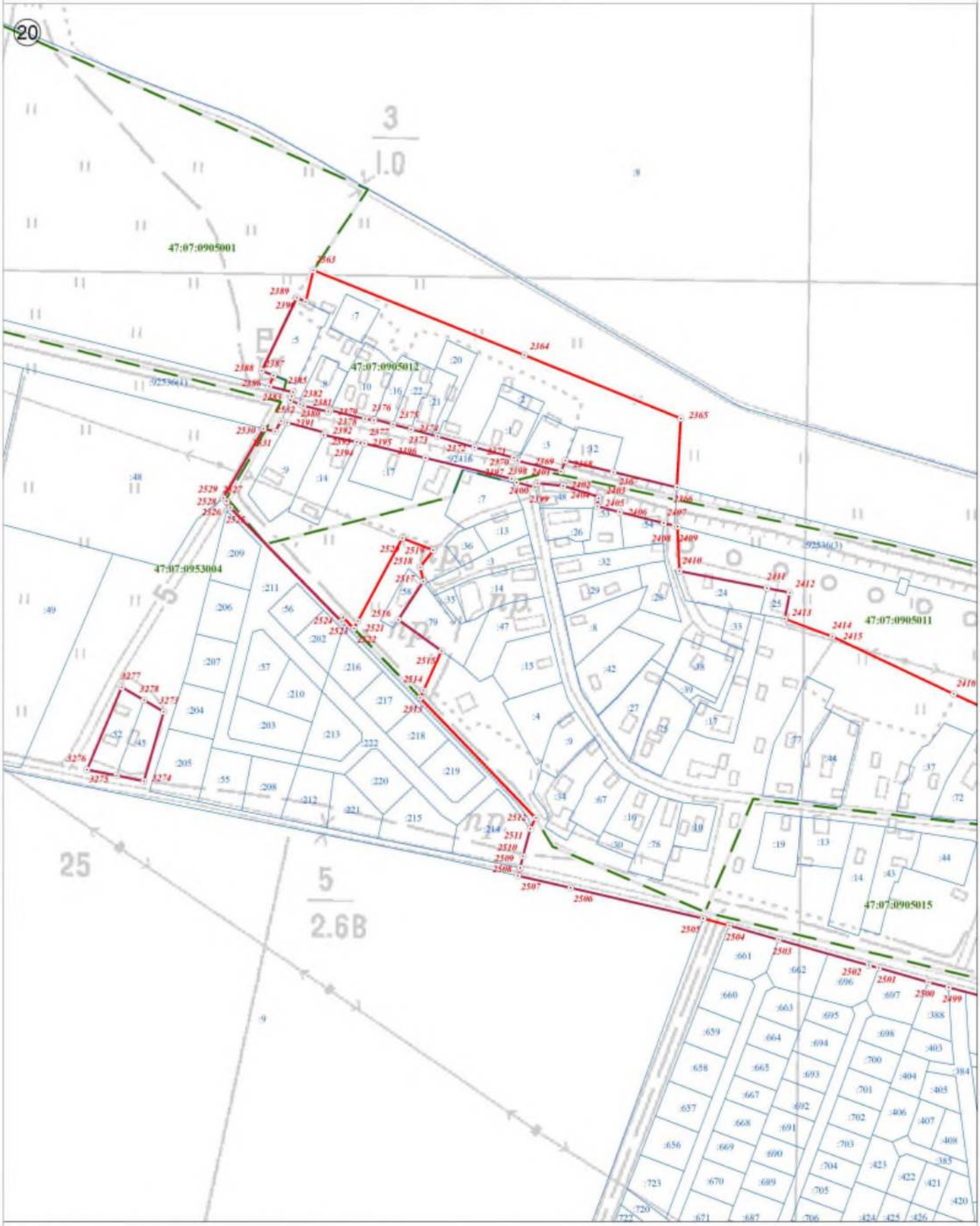

Используемые условные знаки и обозначения:

	Граница объекта
	Граница кадастрового квартала
	Граница земельного участка, сведения о котором внесены в ЕГРН
22	Характерная точка границы объекта землеустройства
:227	Номер земельного участка, сведения о границах которого внесены в ЕГРН, в кадастровом квартале
47:07:0904002	Номер кадастрового квартала

Масштаб 1:2 500

Подпись _____ Дата "05" октября 2021 г.

Место для оттиска печати (при наличии) лица, составившего описание местоположения границ объекта

План границ объекта

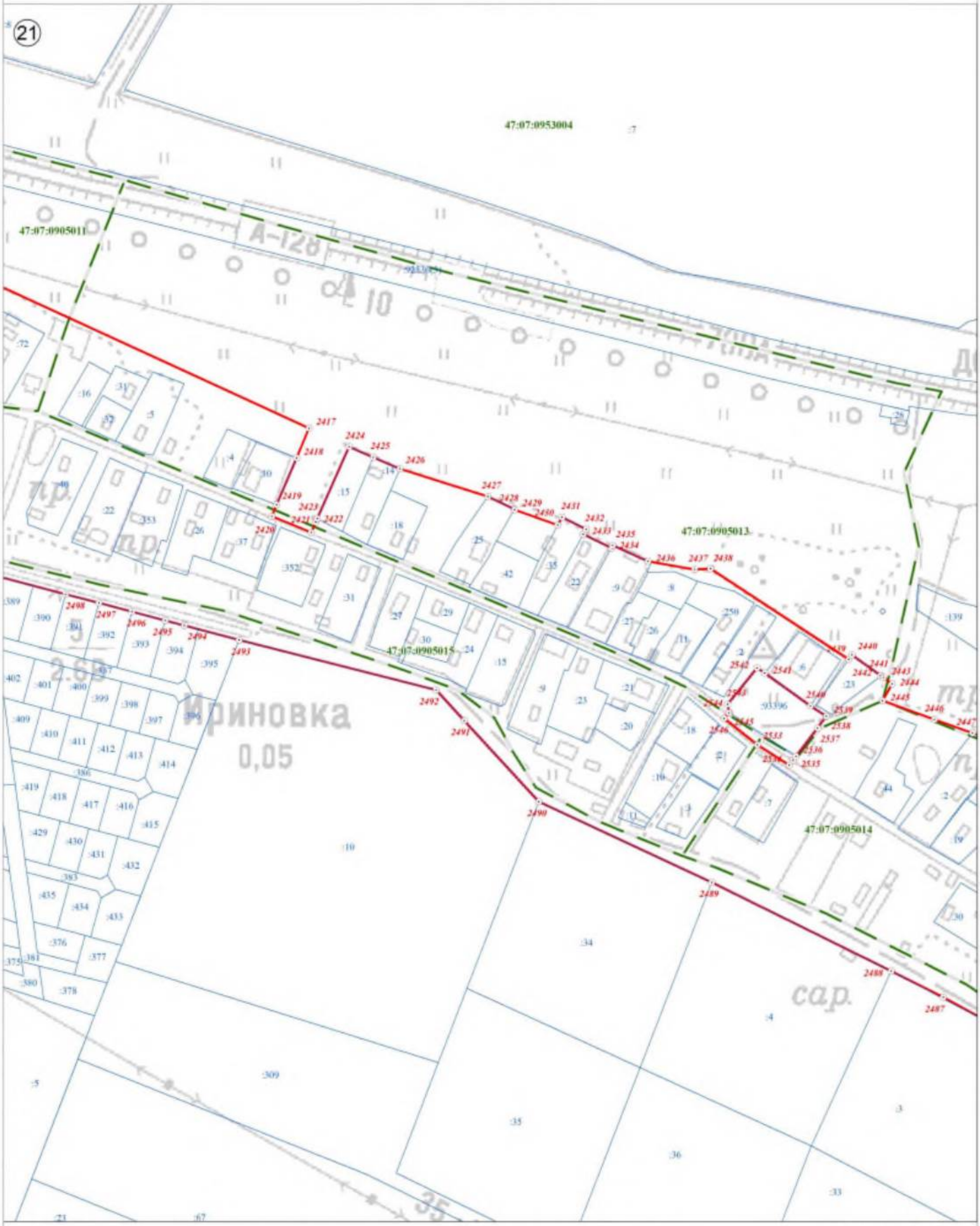

Используемые условные знаки и обозначения:

Масштаб 1:2 500

	Граница объекта
	Граница кадастрового квартала
	Граница земельного участка, сведения о котором внесены в ЕГРН
22	Характерная точка границы объекта землеустройства
:227	Номер земельного участка, сведения о границах которого внесены в ЕГРН, в кадастровом квартале
47:07:0904002	Номер кадастрового квартала

Подпись _____ Дата "05" октября 2021 г.

Место для оттиска печати (при наличии) лица, составившего описание местоположения границ объекта

План границ объекта



Используемые условные знаки и обозначения:

	Граница объекта
	Граница кадастрового квартала
	Граница земельного участка, сведения о котором внесены в ЕГРН
22	Характерная точка границы объекта землеустройства
:227	Номер земельного участка, сведения о границах которого внесены в ЕГРН, в кадастровом квартале
47:07:0904002	Номер кадастрового квартала

Масштаб 1:2 500

Подпись _____ Дата "05" октября 2021 г.

Место для оттиска печати (при наличии) лица, составившего описание местоположения границ объекта

План границ объекта

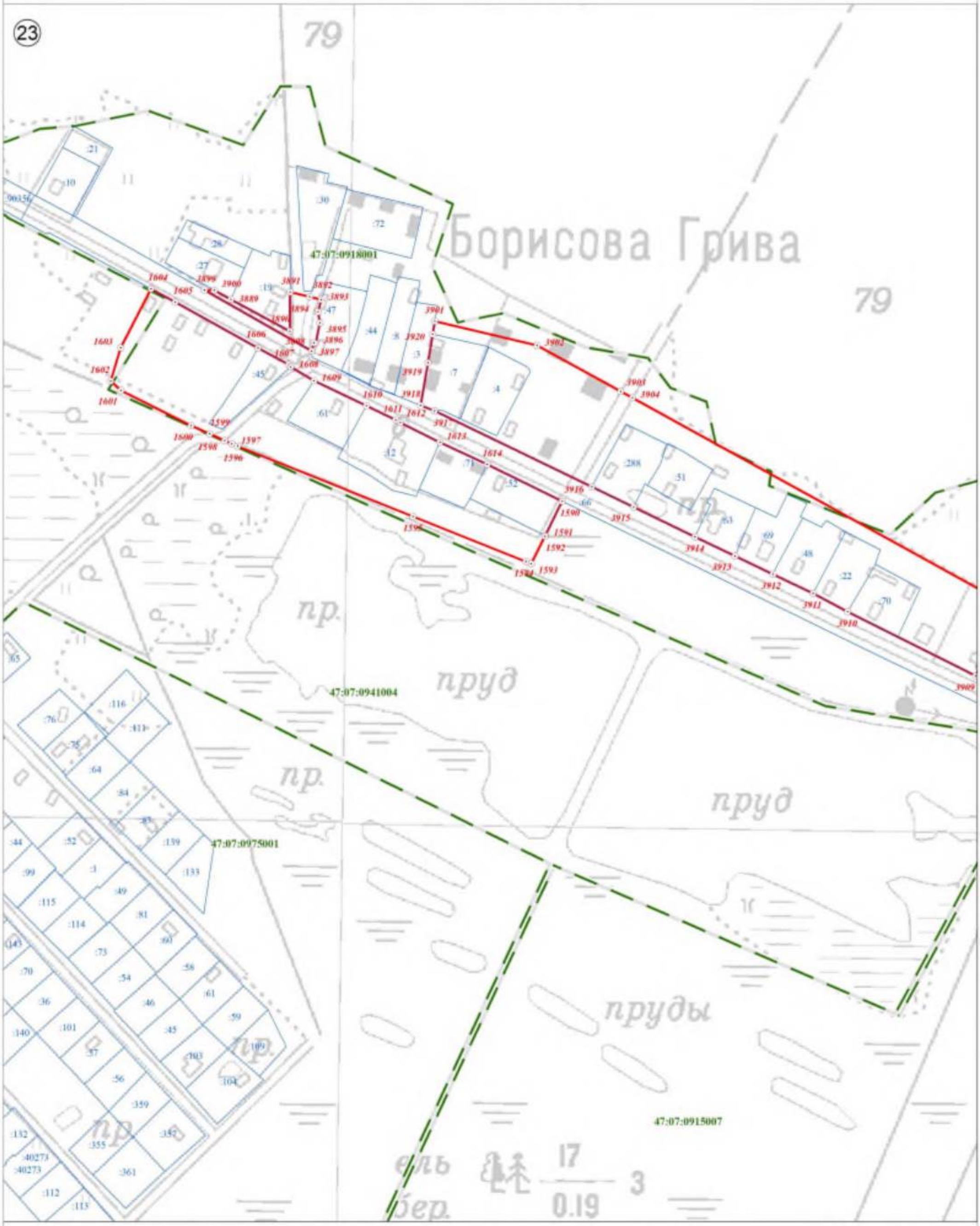

Используемые условные знаки и обозначения:

Масштаб 1:2 500

	Граница объекта
	Граница кадастрового квартала
	Граница земельного участка, сведения о котором внесены в ЕГРН
22	Характерная точка границы объекта землеустройства
:227	Номер земельного участка, сведения о границах которого внесены в ЕГРН, в кадастровом квартале
47:07:0904002	Номер кадастрового квартала

Подпись _____ Дата "05" октября 2021 г.

Место для оттиска печати (при наличии) лица, составившего описание местоположения границ объекта

План границ объекта

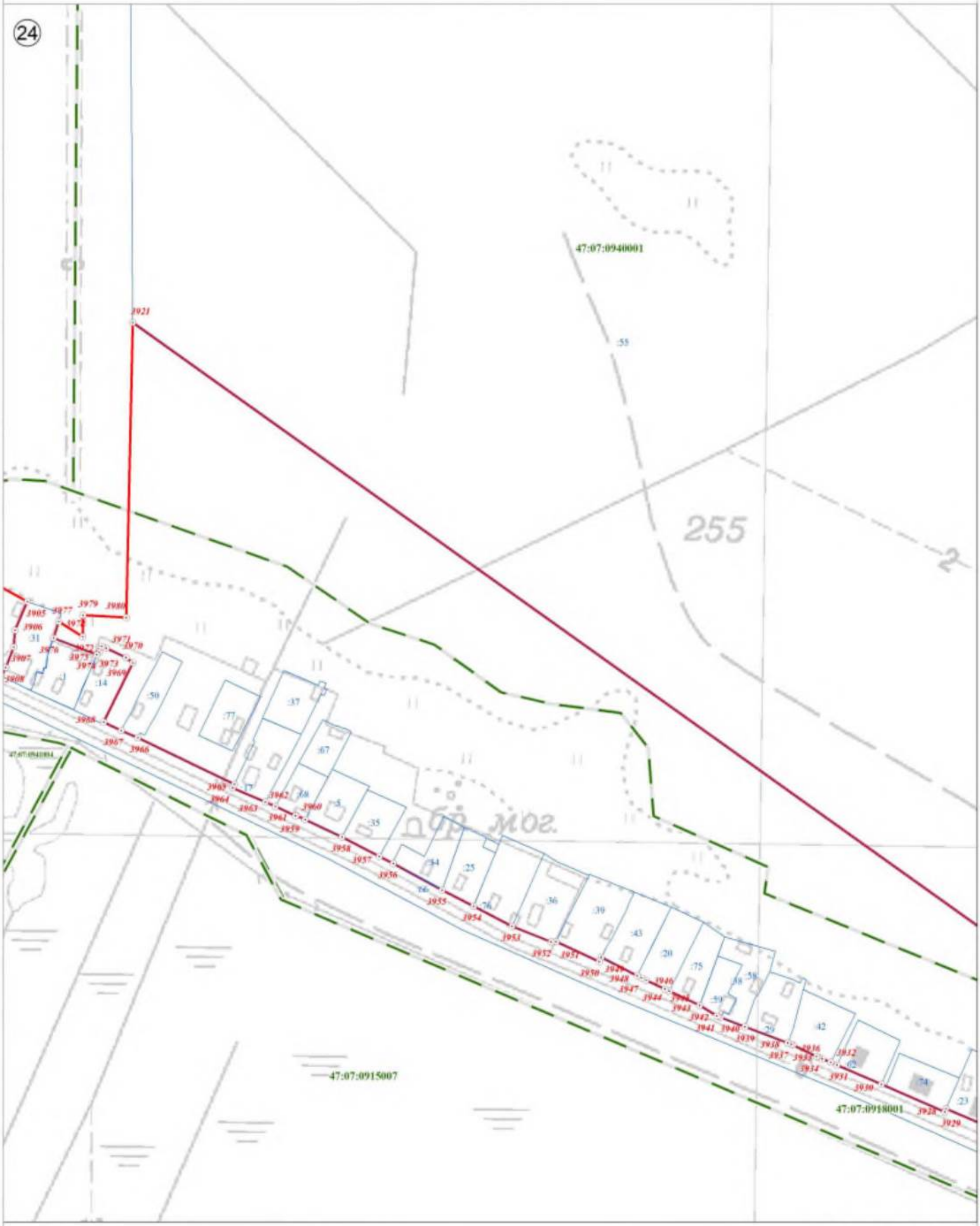

Используемые условные знаки и обозначения:

Масштаб 1:2 500

	Граница объекта
	Граница кадастрового квартала
	Граница земельного участка, сведения о котором внесены в ЕГРН
22	Характерная точка границы объекта землеустройства
:227	Номер земельного участка, сведения о границах которого внесены в ЕГРН, в кадастровом квартале
47:07:0904002	Номер кадастрового квартала

Подпись _____ Дата "05" октября 2021 г.

Место для оттиска печати (при наличии) лица, составившего описание местоположения границ объекта

План границ объекта

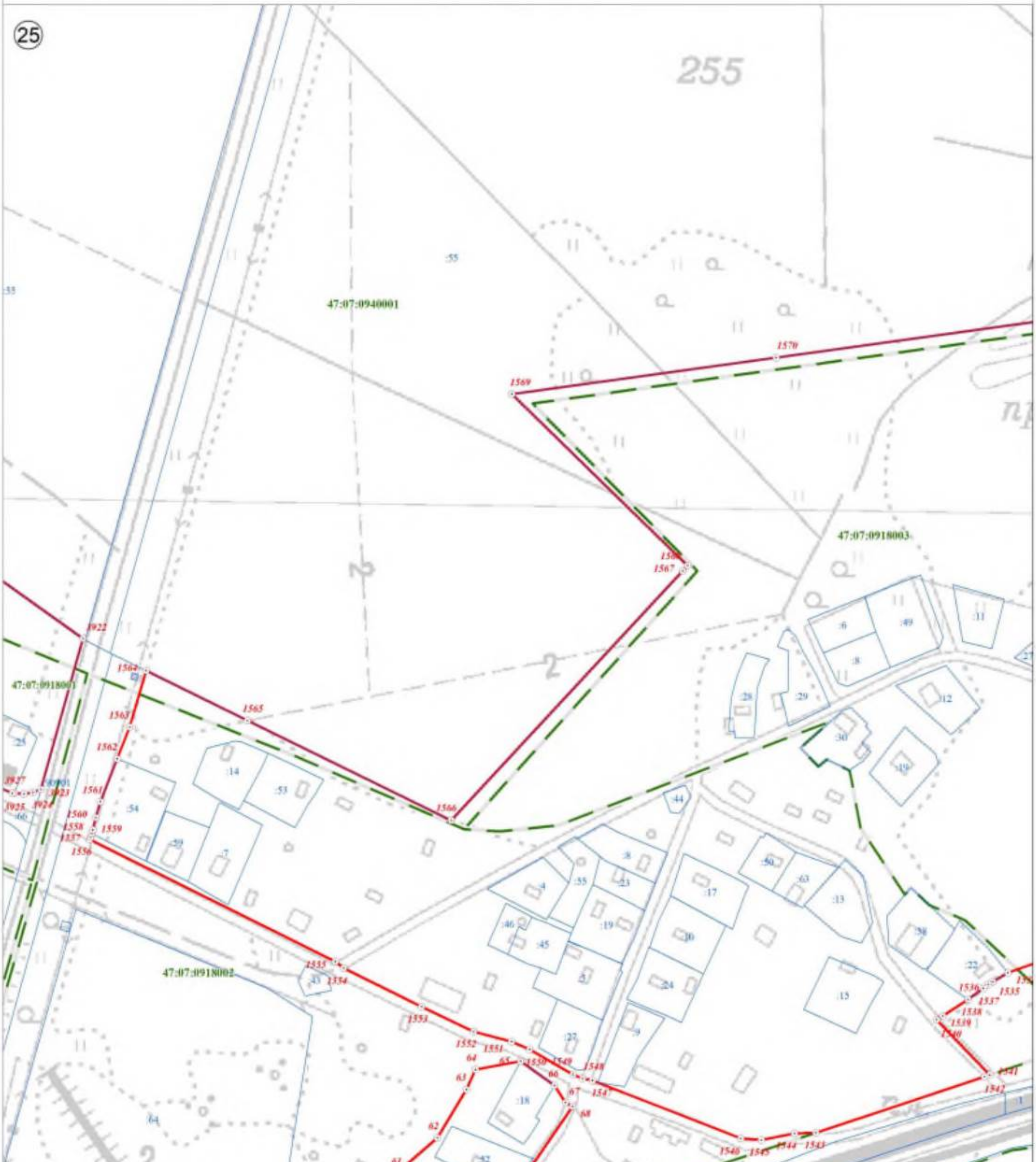

Используемые условные знаки и обозначения:

Граница объекта

Граница кадастрового квартала

Граница земельного участка, сведения о котором внесены в ЕГРН

22 Характерная точка границы объекта землеустройства

:227 Номер земельного участка, сведения о границах которого внесены в ЕГРН, в кадастровом квартале

47:07:0904002 Номер кадастрового квартала

Масштаб 1:2 500

Подпись ______________________ Дата "05" октября 2021 г.

Место для оттиска печати (при наличии) лица, составившего описание местоположения границ объекта

План границ объекта



Используемые условные знаки и обозначения:

Масштаб 1:2 500

	Граница объекта
	Граница кадастрового квартала
	Граница земельного участка, сведения о котором внесены в ЕГРН
22	Характерная точка границы объекта землеустройства
:227	Номер земельного участка, сведения о границах которого внесены в ЕГРН, в кадастровом квартале
47:07:0904002	Номер кадастрового квартала

Подпись _____ Дата "05" октября 2021 г.

Место для оттиска печати (при наличии) лица, составившего описание местоположения границ объекта

План границ объекта

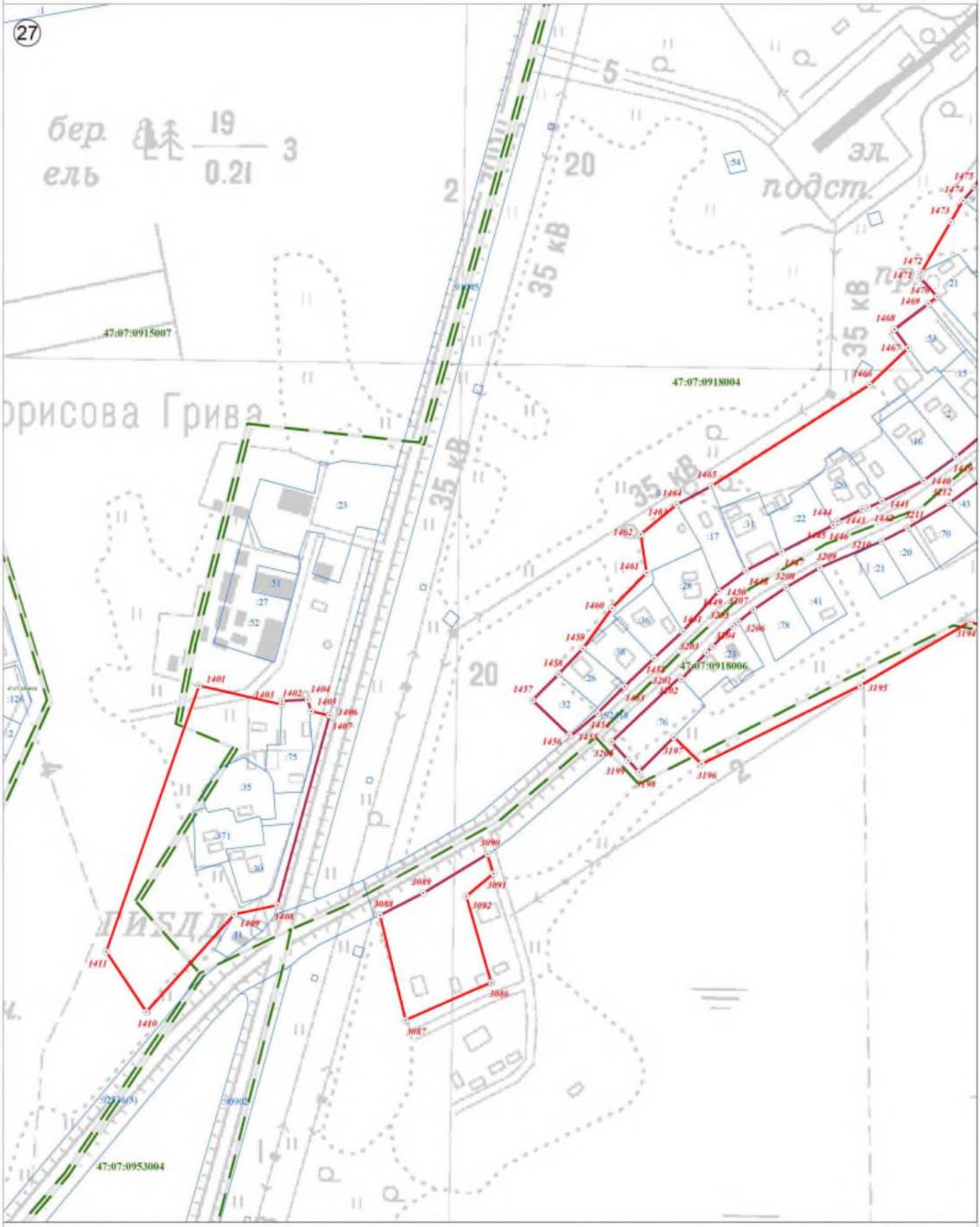

Используемые условные знаки и обозначения:

Масштаб 1:2 500

	Граница объекта
	Граница кадастрового квартала
	Граница земельного участка, сведения о котором внесены в ЕГРН
22	Характерная точка границы объекта землеустройства
:227	Номер земельного участка, сведения о границах которого внесены в ЕГРН, в кадастровом квартале
47:07:0904002	Номер кадастрового квартала

Подпись _____ Дата "05" октября 2021 г.

Место для оттиска печати (при наличии) лица, составившего описание местоположения границ объекта

План границ объекта

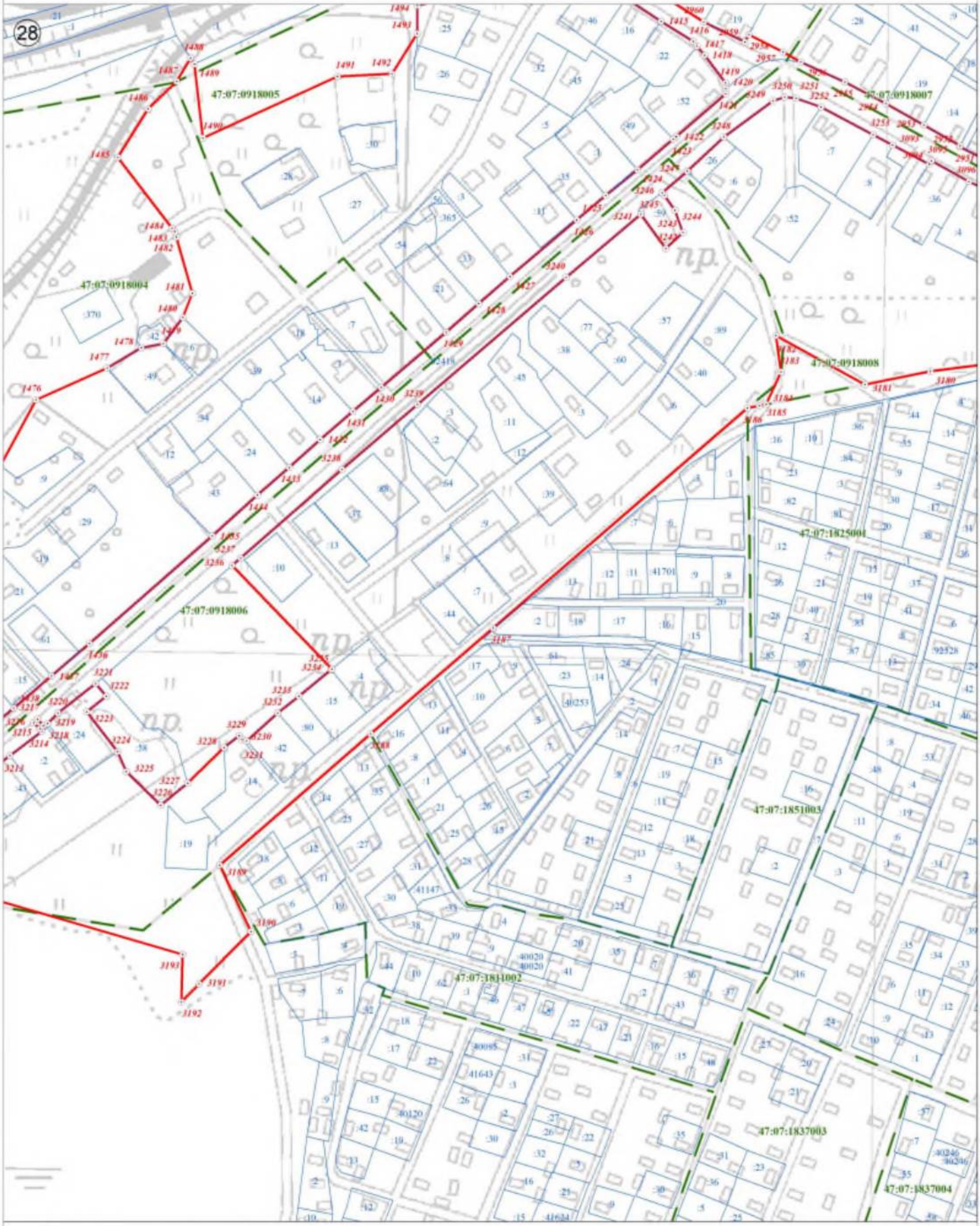

Используемые условные знаки и обозначения:

Масштаб 1:2 500

	Граница объекта
	Граница кадастрового квартала
	Граница земельного участка, сведения о котором внесены в ЕГРН
22	Характерная точка границы объекта землеустройства
:227	Номер земельного участка, сведения о границах которого внесены в ЕГРН, в кадастровом квартале
47:07:0904002	Номер кадастрового квартала

Подпись _____ Дата "05" октября 2021 г.

Место для оттиска печати (при наличии) лица, составившего описание местоположения границ объекта

План границ объекта

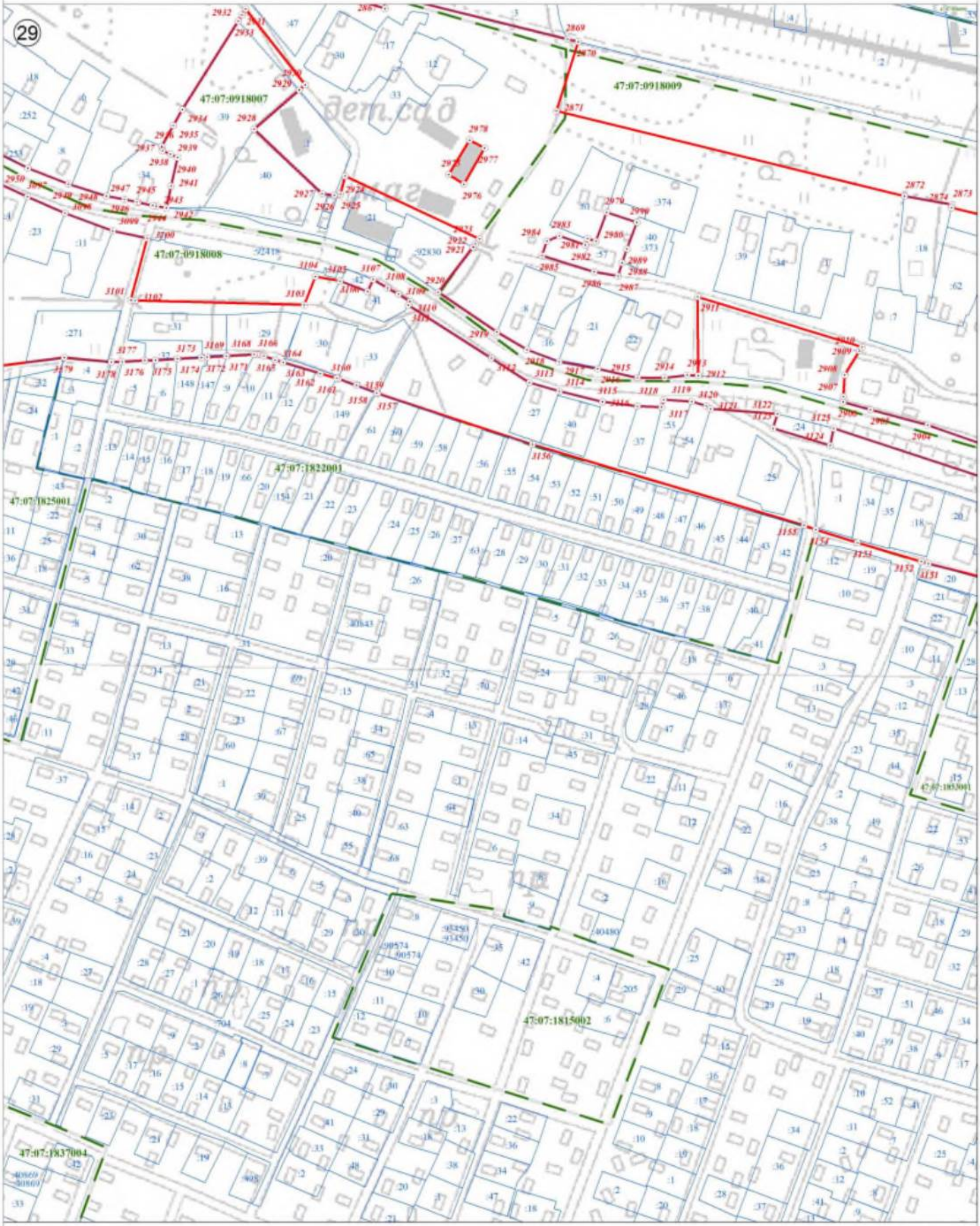

Используемые условные знаки и обозначения:

Масштаб 1:2 500

	Граница объекта
	Граница кадастрового квартала
	Граница земельного участка, сведения о котором внесены в ЕГРН
22	Характерная точка границы объекта землеустройства
:227	Номер земельного участка, сведения о границах которого внесены в ЕГРН, в кадастровом квартале
47:07:0904002	Номер кадастрового квартала

Подпись _____ Дата "05" октября 2021 г.

Место для оттиска печати (при наличии) лица, составившего описание местоположения границ объекта

План границ объекта



Используемые условные знаки и обозначения:

Масштаб 1:2 500

	Граница объекта
	Граница кадастрового квартала
	Граница земельного участка, сведения о котором внесены в ЕГРН
22	Характерная точка границы объекта землеустройства
:227	Номер земельного участка, сведения о границах которого внесены в ЕГРН, в кадастровом квартале
47:07:0904002	Номер кадастрового квартала

Подпись _____ Дата "05" октября 2021 г.

Место для оттиска печати (при наличии) лица, составившего описание местоположения границ объекта

План границ объекта

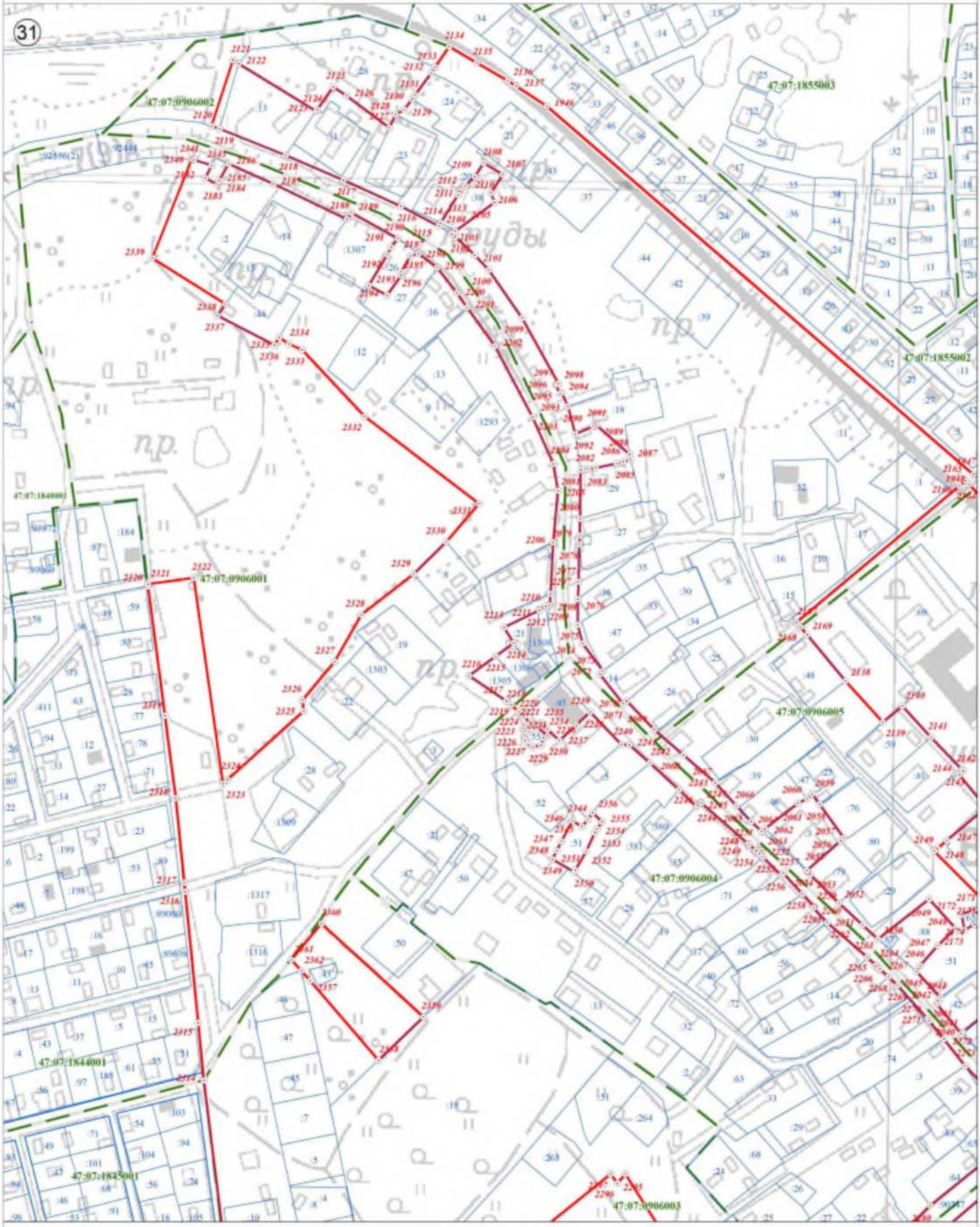

Используемые условные знаки и обозначения:

Масштаб 1:2 500

	Граница объекта
	Граница кадастрового квартала
	Граница земельного участка, сведения о котором внесены в ЕГРН
22	Характерная точка границы объекта землеустройства
:227	Номер земельного участка, сведения о границах которого внесены в ЕГРН, в кадастровом квартале
47:07:0904002	Номер кадастрового квартала

Подпись _____ Дата "05" октября 2021 г.

Место для оттиска печати (при наличии) лица, составившего описание местоположения границ объекта

План границ объекта

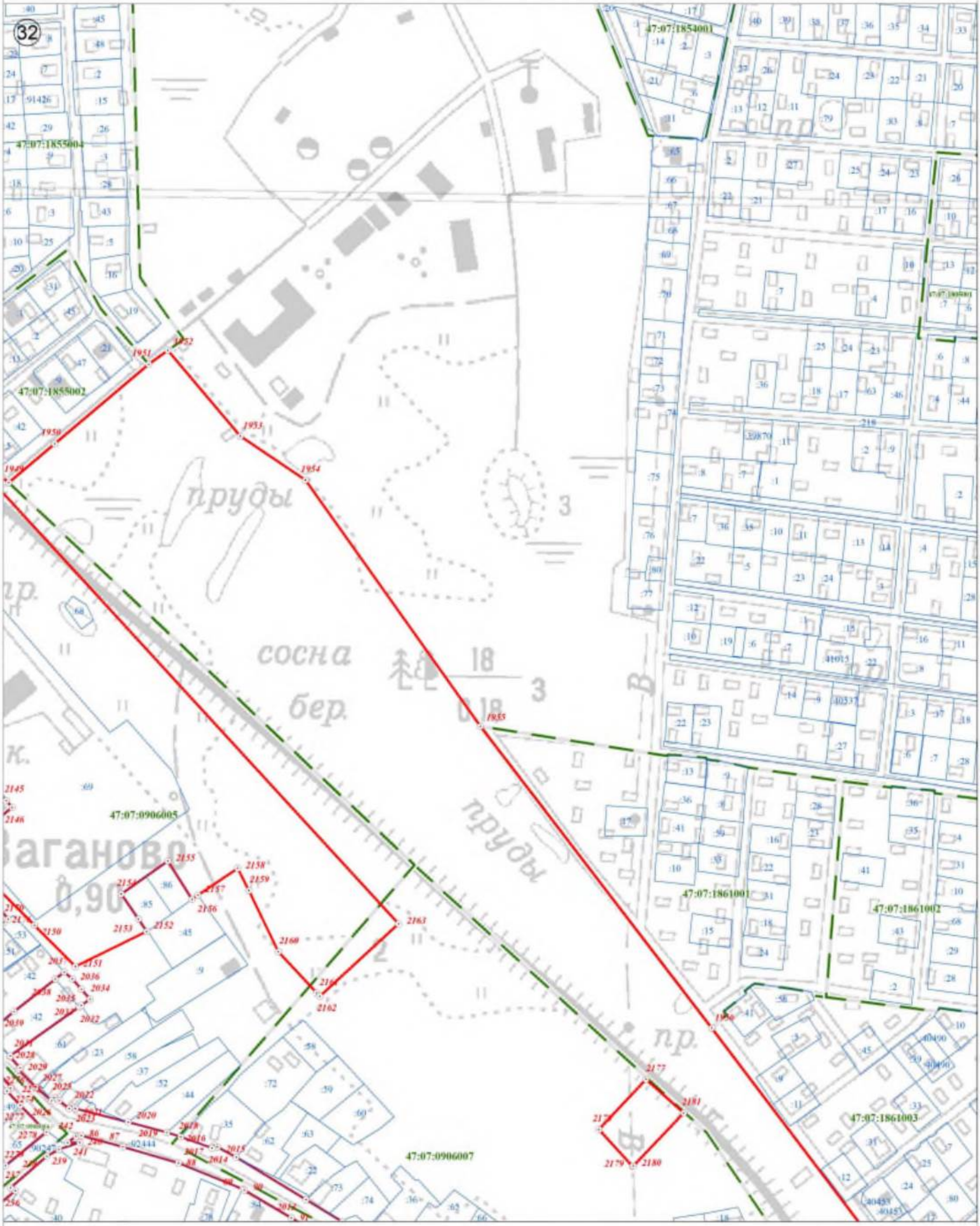

Используемые условные знаки и обозначения:

Масштаб 1:2 500

	Граница объекта
	Граница кадастрового квартала
	Граница земельного участка, сведения о котором внесены в ЕГРН
22	Характерная точка границы объекта землеустройства
:227	Номер земельного участка, сведения о границах которого внесены в ЕГРН, в кадастровом квартале
47:07:0904002	Номер кадастрового квартала

Подпись _____ Дата "05" октября 2021 г.

Место для оттиска печати (при наличии) лица, составившего описание местоположения границ объекта

План границ объекта

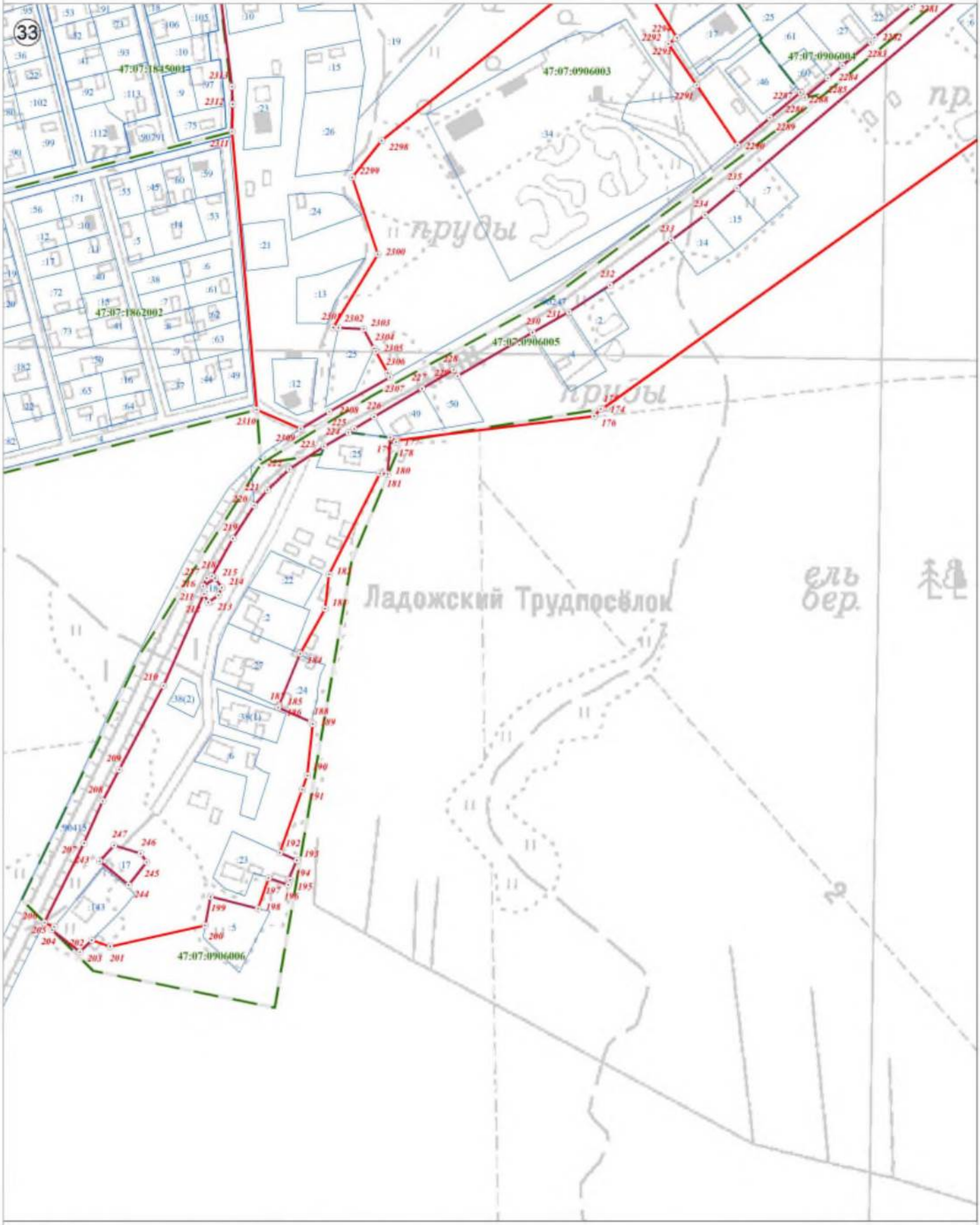

Используемые условные знаки и обозначения:

	Граница объекта
	Граница кадастрового квартала
	Граница земельного участка, сведения о котором внесены в ЕГРН
22	Характерная точка границы объекта землеустройства
:227	Номер земельного участка, сведения о границах которого внесены в ЕГРН, в кадастровом квартале
47:07:0904002	Номер кадастрового квартала

Масштаб 1:2 500

Подпись _____ Дата "05" октября 2021 г.

Место для оттиска печати (при наличии) лица, составившего описание местоположения границ объекта

План границ объекта

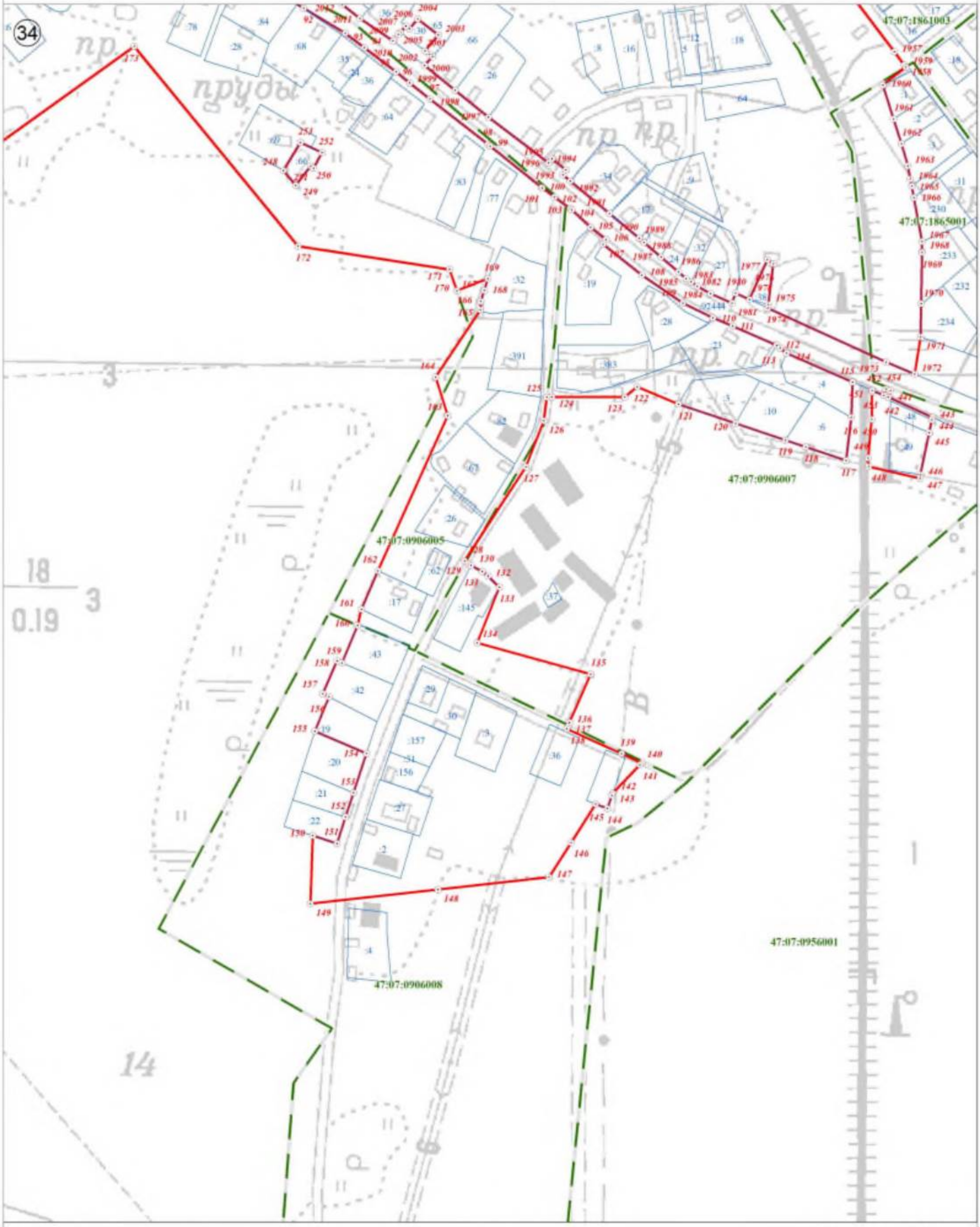

Используемые условные знаки и обозначения:

	Граница объекта
	Граница кадастрового квартала
	Граница земельного участка, сведения о котором внесены в ЕГРН
22	Характерная точка границы объекта землеустройства
:227	Номер земельного участка, сведения о границах которого внесены в ЕГРН, в кадастровом квартале
47:07:0904002	Номер кадастрового квартала

Масштаб 1:2 500

Подпись _____ Дата "05" октября 2021 г.

Место для оттиска печати (при наличии) лица, составившего описание местоположения границ объекта

План границ объекта

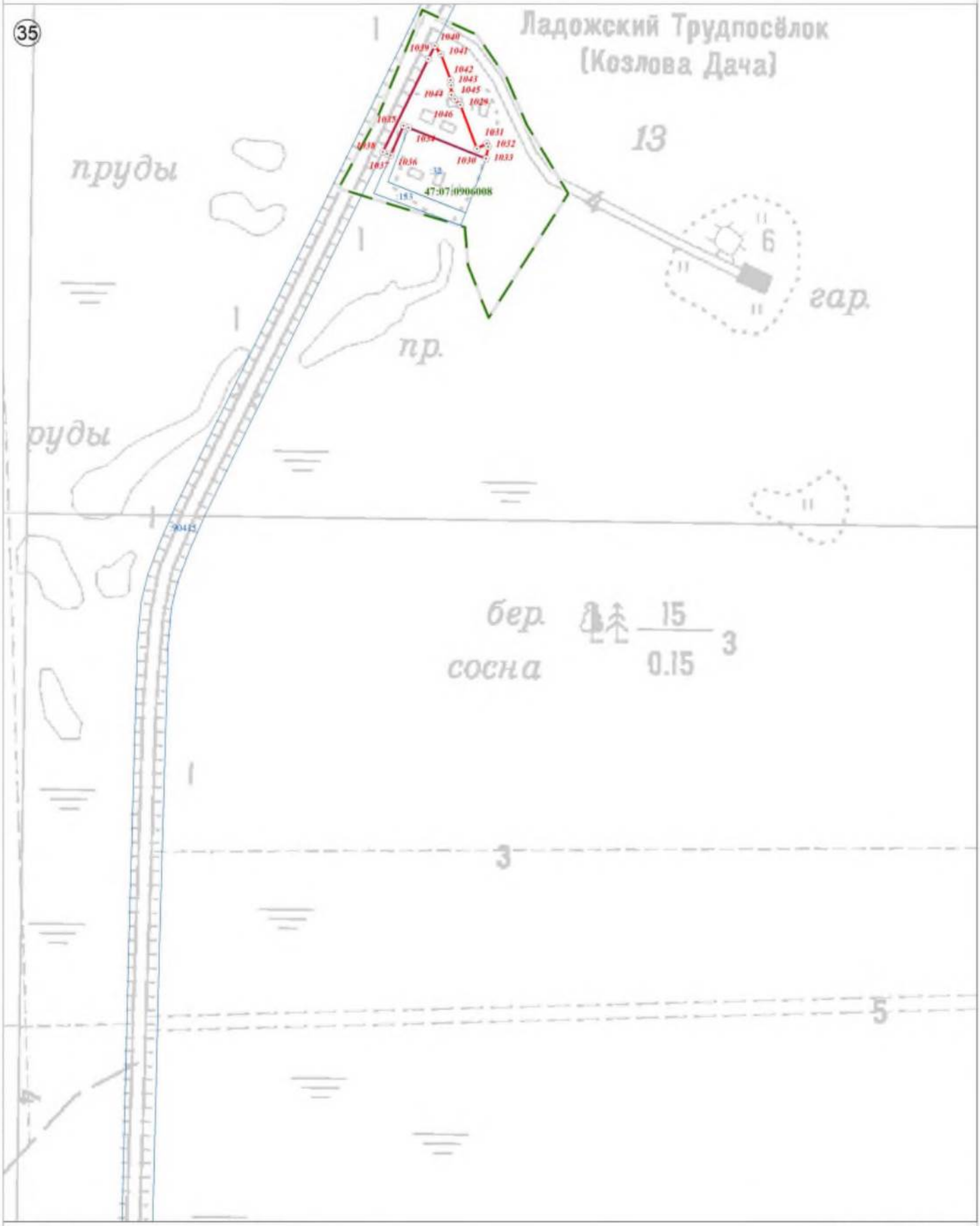

Используемые условные знаки и обозначения:

Масштаб 1:2 500

	Граница объекта
	Граница кадастрового квартала
	Граница земельного участка, сведения о котором внесены в ЕГРН
22	Характерная точка границы объекта землеустройства
:227	Номер земельного участка, сведения о границах которого внесены в ЕГРН, в кадастровом квартале
47:07:0904002	Номер кадастрового квартала

Подпись _____ Дата "05" октября 2021 г.

Место для оттиска печати (при наличии) лица, составившего описание местоположения границ объекта

План границ объекта

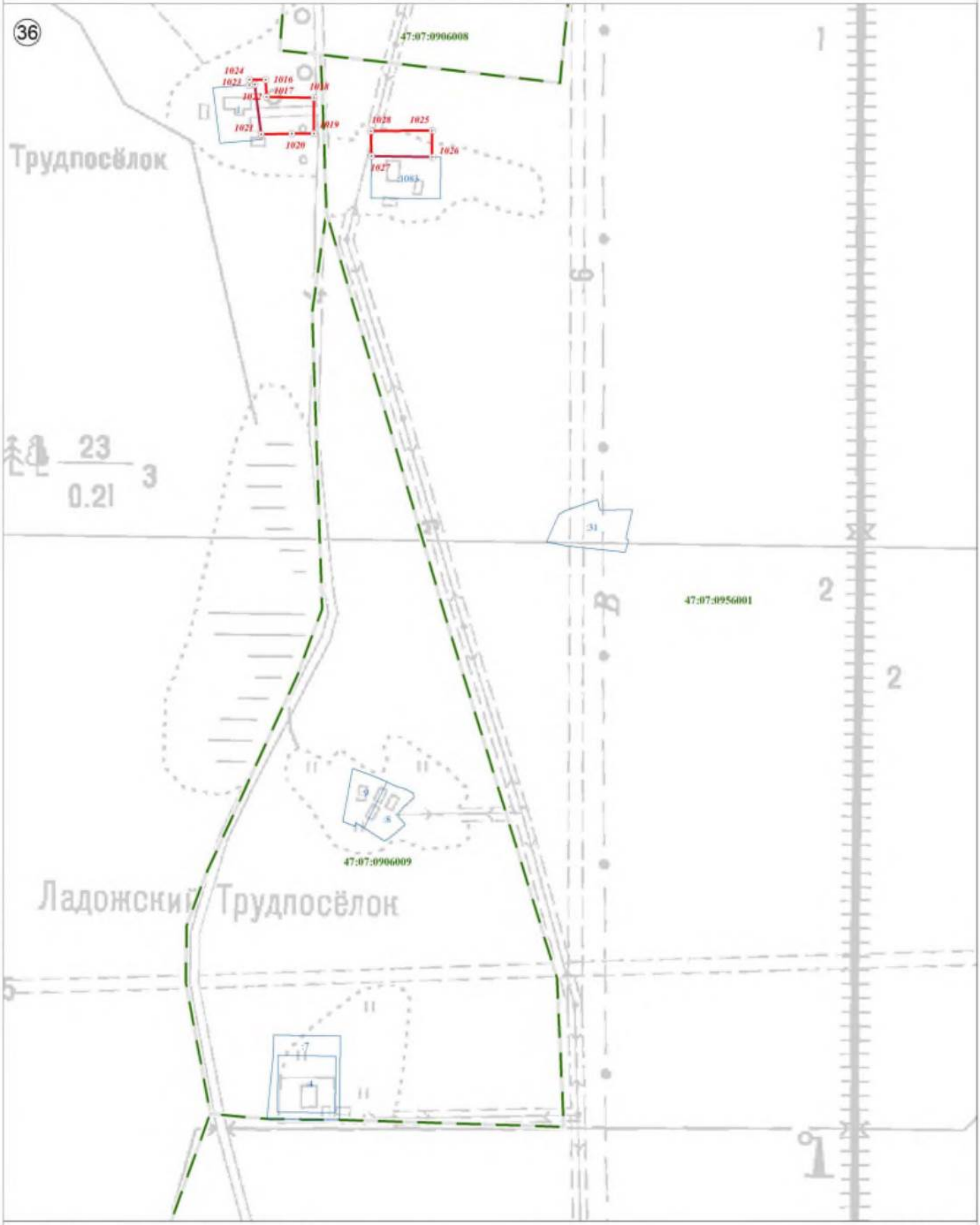

Используемые условные знаки и обозначения:

	Граница объекта
	Граница кадастрового квартала
	Граница земельного участка, сведения о котором внесены в ЕГРН
22	Характерная точка границы объекта землеустройства
:227	Номер земельного участка, сведения о границах которого внесены в ЕГРН, в кадастровом квартале
47:07:0904002	Номер кадастрового квартала

Масштаб 1:2 500

Подпись _____ Дата "05" октября 2021 г.

Место для оттиска печати (при наличии) лица, составившего описание местоположения границ объекта

План границ объекта

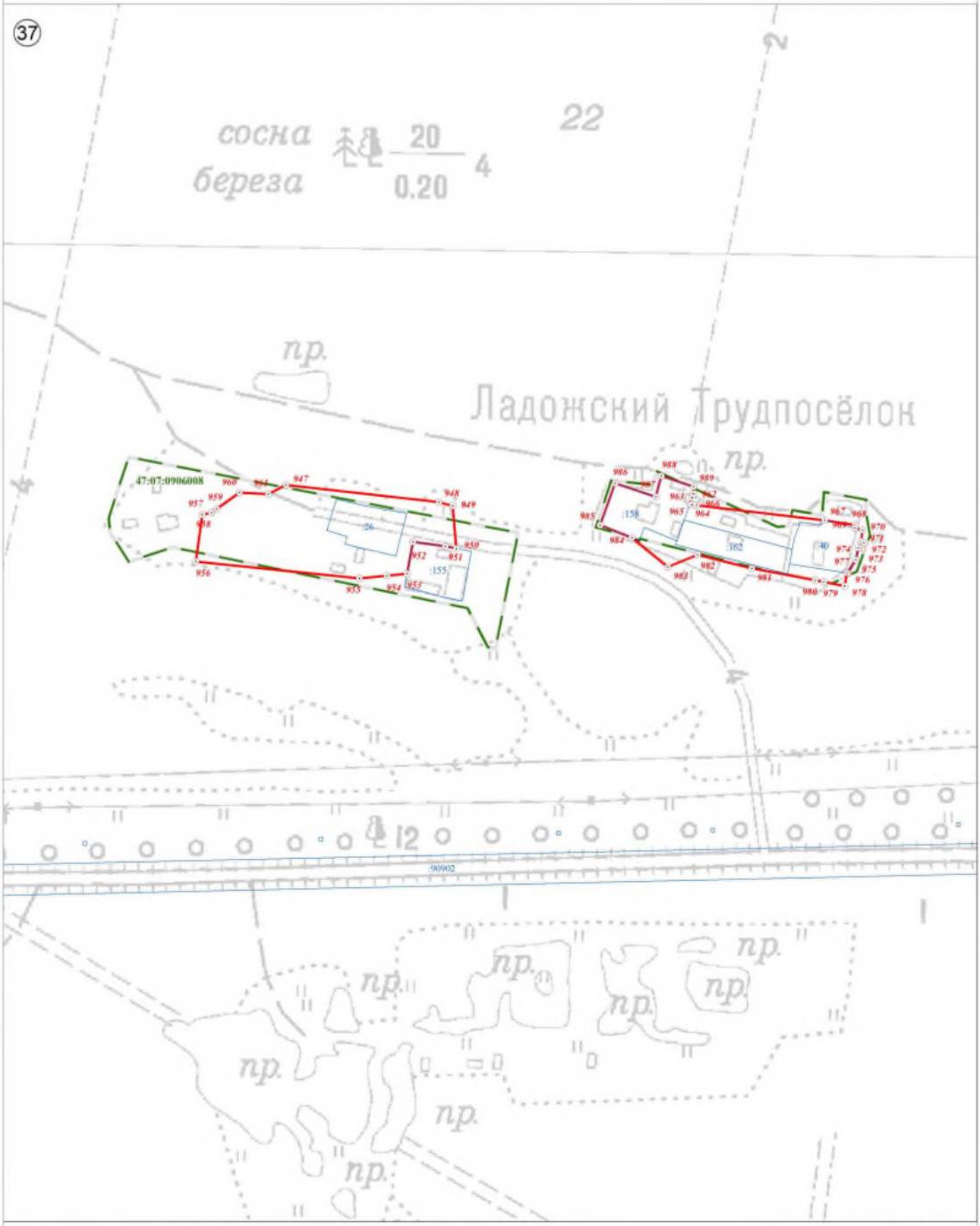

Используемые условные знаки и обозначения:

Масштаб 1:2 500

	Граница объекта
	Граница кадастрового квартала
	Граница земельного участка, сведения о котором внесены в ЕГРН
22	Характерная точка границы объекта землеустройства
:227	Номер земельного участка, сведения о границах которого внесены в ЕГРН, в кадастровом квартале
47:07:0904002	Номер кадастрового квартала

Подпись _____ Дата "05" октября 2021 г.

Место для оттиска печати (при наличии) лица, составившего описание местоположения границ объекта

План границ объекта

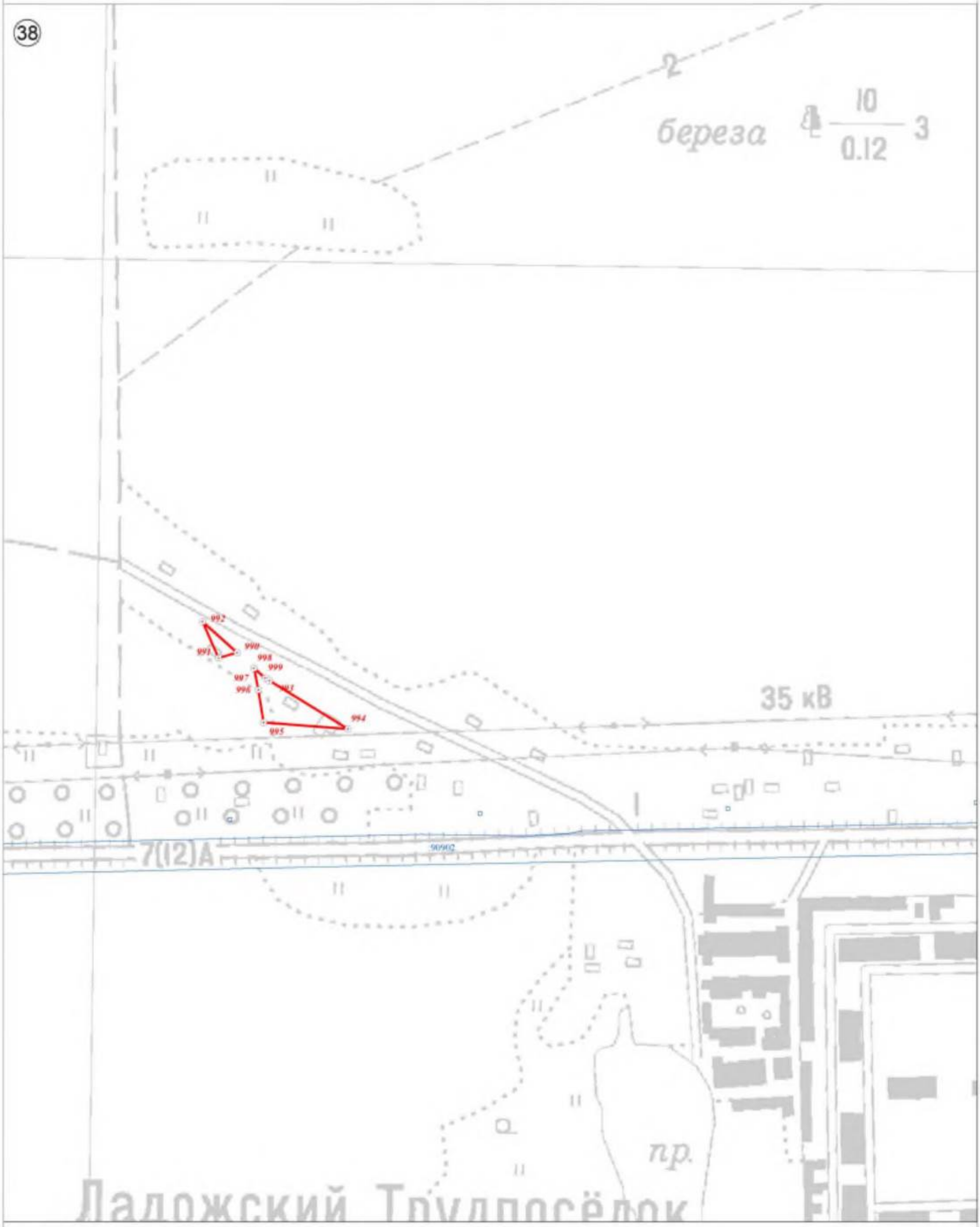

Используемые условные знаки и обозначения:

	Граница объекта
	Граница кадастрового квартала
	Граница земельного участка, сведения о котором внесены в ЕГРН
22	Характерная точка границы объекта землеустройства
:227	Номер земельного участка, сведения о границах которого внесены в ЕГРН, в кадастровом квартале
47:07:0904002	Номер кадастрового квартала

Масштаб 1:2 500

Подпись _____ Дата "05" октября 2021 г.

Место для оттиска печати (при наличии) лица, составившего описание местоположения границ объекта

План границ объекта

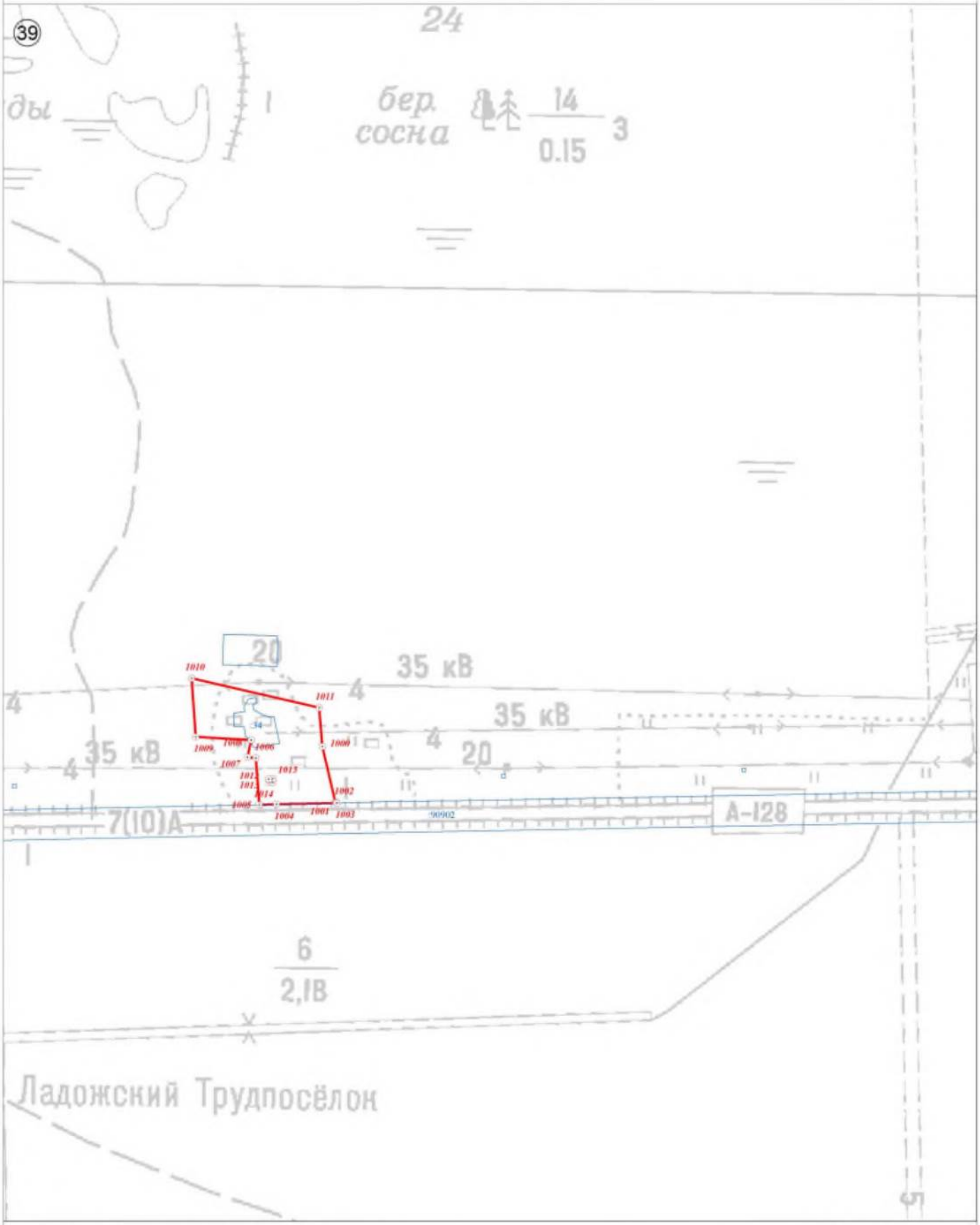

Используемые условные знаки и обозначения:

	Граница объекта
	Граница кадастрового квартала
	Граница земельного участка, сведения о котором внесены в ЕГРН
22	Характерная точка границы объекта землеустройства
:227	Номер земельного участка, сведения о границах которого внесены в ЕГРН, в кадастровом квартале
47:07:0904002	Номер кадастрового квартала

Масштаб 1:2 500

Подпись _____ Дата "05" октября 2021 г.

Место для оттиска печати (при наличии) лица, составившего описание местоположения границ объекта

План границ объекта



Используемые условные знаки и обозначения:

	Граница объекта
	Граница кадастрового квартала
	Граница земельного участка, сведения о котором внесены в ЕГРН
22	Характерная точка границы объекта землеустройства
:227	Номер земельного участка, сведения о границах которого внесены в ЕГРН, в кадастровом квартале
47:07:0904002	Номер кадастрового квартала

Масштаб 1:2 500

Подпись _____ Дата "05" октября 2021 г.

Место для оттиска печати (при наличии) лица, составившего описание местоположения границ объекта

План границ объекта

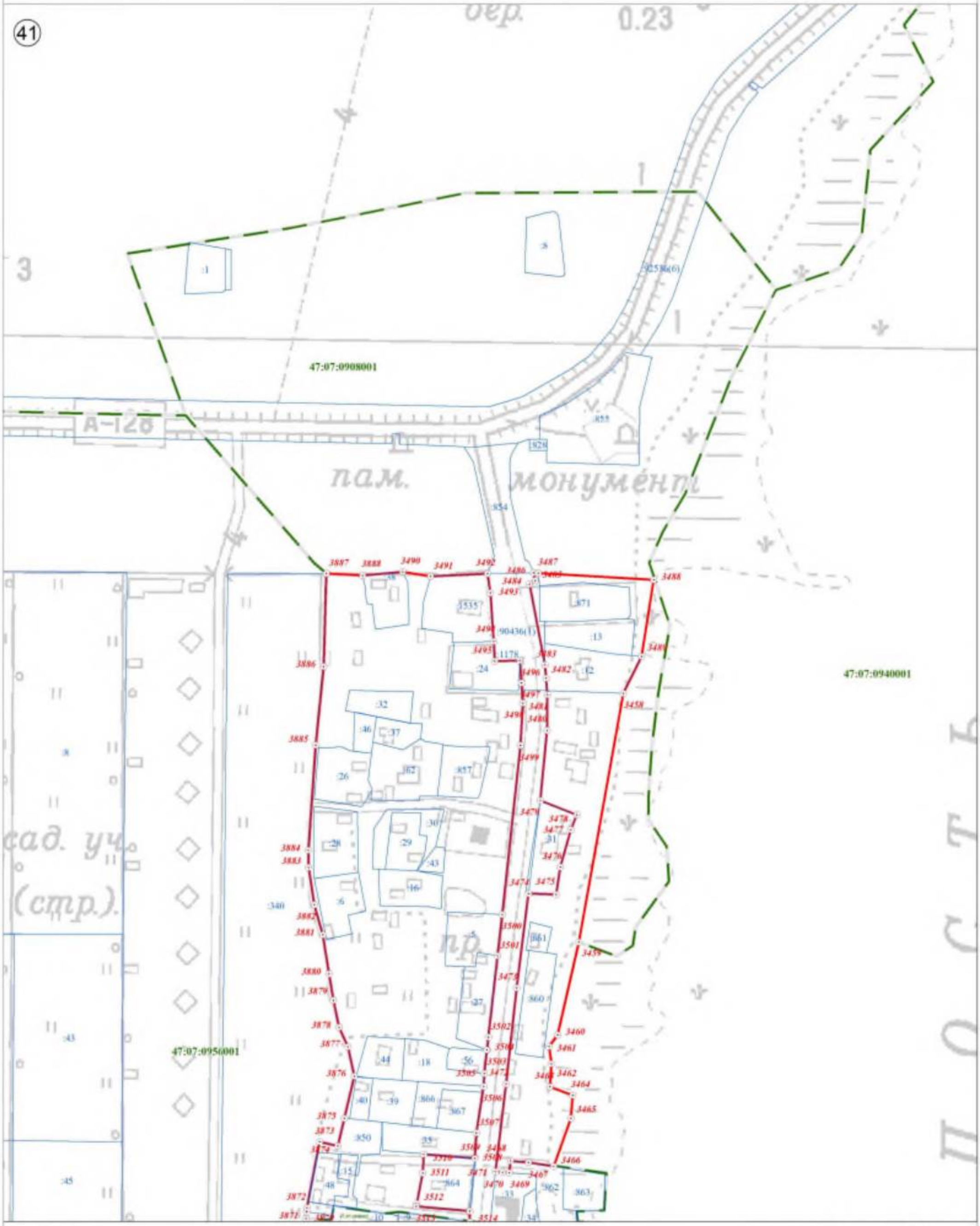

Используемые условные знаки и обозначения:

	Граница объекта
	Граница кадастрового квартала
	Граница земельного участка, сведения о котором внесены в ЕГРН
22	Характерная точка границы объекта землеустройства
:227	Номер земельного участка, сведения о границах которого внесены в ЕГРН, в кадастровом квартале
47:07:0904002	Номер кадастрового квартала

Масштаб 1:2 500

Подпись _____ Дата "05" октября 2021 г.

Место для оттиска печати (при наличии) лица, составившего описание местоположения границ объекта

План границ объекта



Используемые условные знаки и обозначения:

Масштаб 1:2 500

	Граница объекта
	Граница кадастрового квартала
	Граница земельного участка, сведения о котором внесены в ЕГРН
22	Характерная точка границы объекта землеустройства
:227	Номер земельного участка, сведения о границах которого внесены в ЕГРН, в кадастровом квартале
47:07:0904002	Номер кадастрового квартала

Подпись _____ Дата "05" октября 2021 г.

Место для оттиска печати (при наличии) лица, составившего описание местоположения границ объекта

План границ объекта

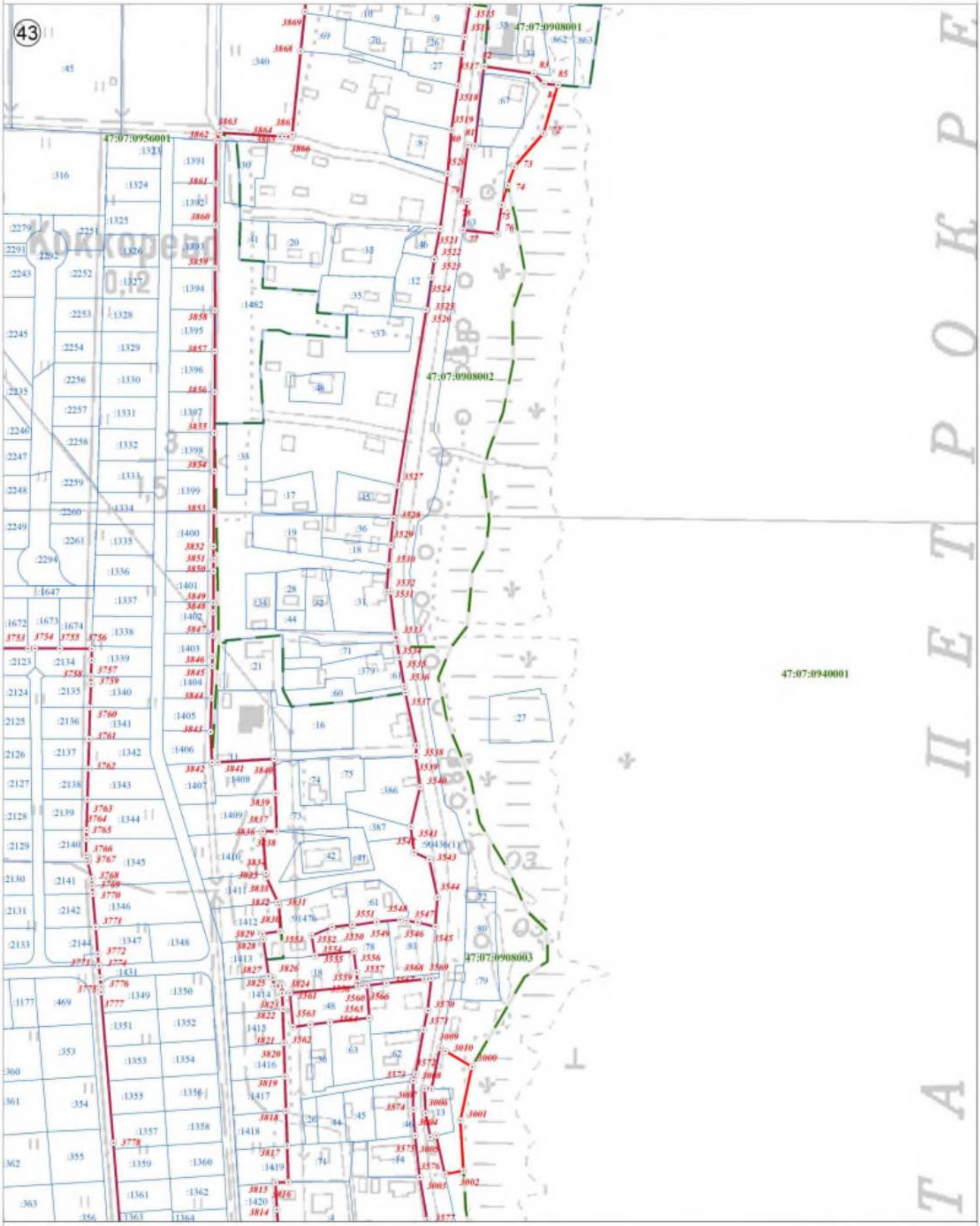

Используемые условные знаки и обозначения:

	Граница объекта
	Граница кадастрового квартала
	Граница земельного участка, сведения о котором внесены в ЕГРН
22	Характерная точка границы объекта землеустройства
:227	Номер земельного участка, сведения о границах которого внесены в ЕГРН, в кадастровом квартале
47:07:0904002	Номер кадастрового квартала

Масштаб 1:2 500

Подпись _____ Дата "05" октября 2021 г.

Место для оттиска печати (при наличии) лица, составившего описание местоположения границ объекта

План границ объекта



Используемые условные знаки и обозначения:

	Граница объекта
	Граница кадастрового квартала
	Граница земельного участка, сведения о котором внесены в ЕГРН
22	Характерная точка границы объекта землеустройства
:227	Номер земельного участка, сведения о границах которого внесены в ЕГРН, в кадастровом квартале
47:07:0904002	Номер кадастрового квартала

Масштаб 1:2 500

Подпись _____ Дата "05" октября 2021 г.

Место для оттиска печати (при наличии) лица, составившего описание местоположения границ объекта

План границ объекта



Используемые условные знаки и обозначения:

Масштаб 1:2 500

- Граница объекта
- Граница кадастрового квартала
- Граница земельного участка, сведения о котором внесены в ЕГРН
- 22 — Характерная точка границы объекта землеустройства
- :227 — Номер земельного участка, сведения о границах которого внесены в ЕГРН, в кадастровом квартале
- 47:07:0904002 — Номер кадастрового квартала

Подпись _____ Дата "05" октября 2021 г.

Место для оттиска печати (при наличии) лица, составившего описание местоположения границ объекта

План границ объекта

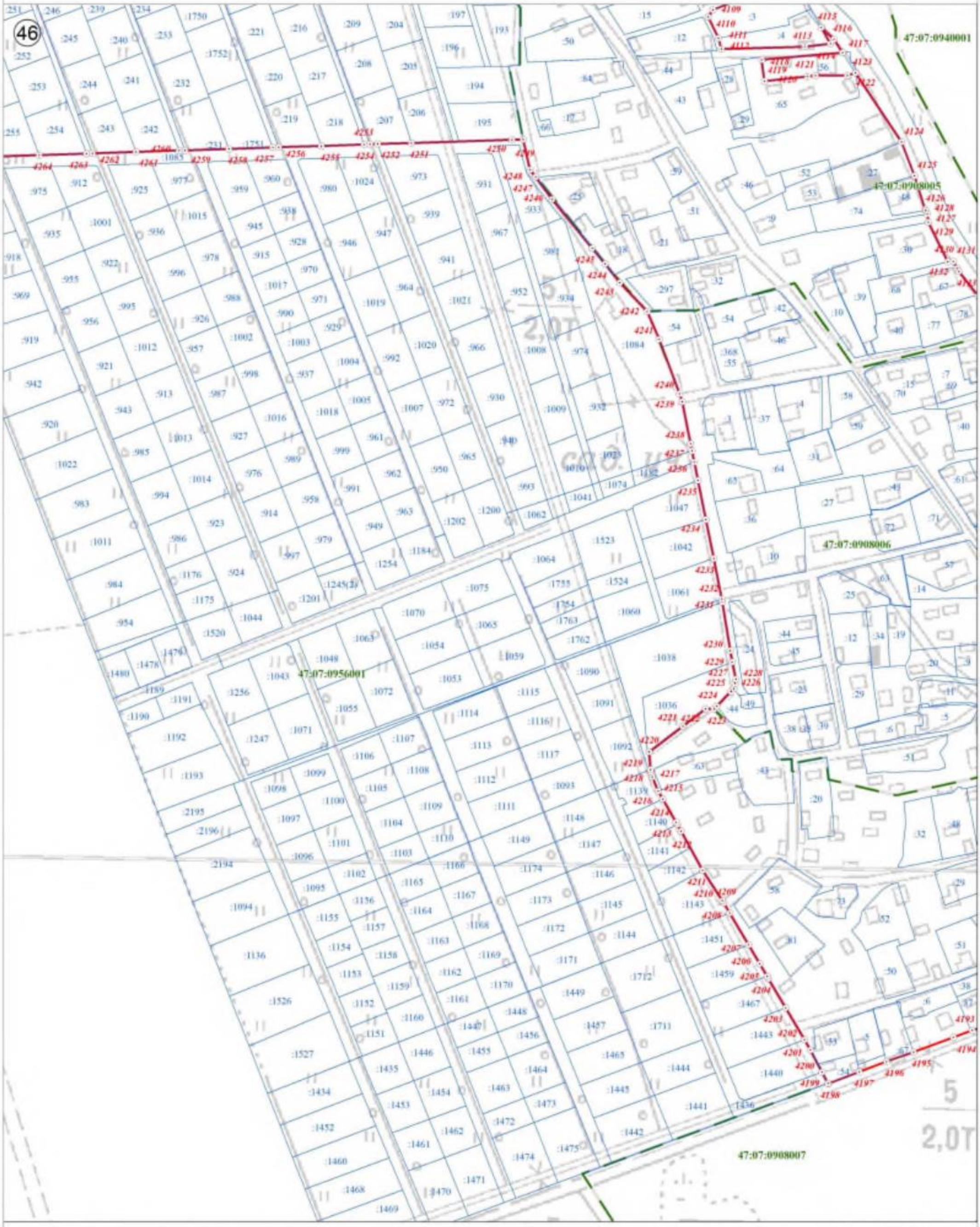

Используемые условные знаки и обозначения:

	Граница объекта
	Граница кадастрового квартала
	Граница земельного участка, сведения о котором внесены в ЕГРН
22	Характерная точка границы объекта землеустройства
:227	Номер земельного участка, сведения о границах которого внесены в ЕГРН, в кадастровом квартале
47:07:0904002	Номер кадастрового квартала

Масштаб 1:2 500

Подпись _____ Дата "05" октября 2021 г.

Место для оттиска печати (при наличии) лица, составившего описание местоположения границ объекта

План границ объекта



Используемые условные знаки и обозначения:

Масштаб 1:2 500

	Граница объекта
	Граница кадастрового квартала
	Граница земельного участка, сведения о котором внесены в ЕГРН
22	Характерная точка границы объекта землеустройства
:227	Номер земельного участка, сведения о границах которого внесены в ЕГРН, в кадастровом квартале
47:07:0904002	Номер кадастрового квартала

Подпись _____ Дата "05" октября 2021 г.

Место для оттиска печати (при наличии) лица, составившего описание местоположения границ объекта

План границ объекта

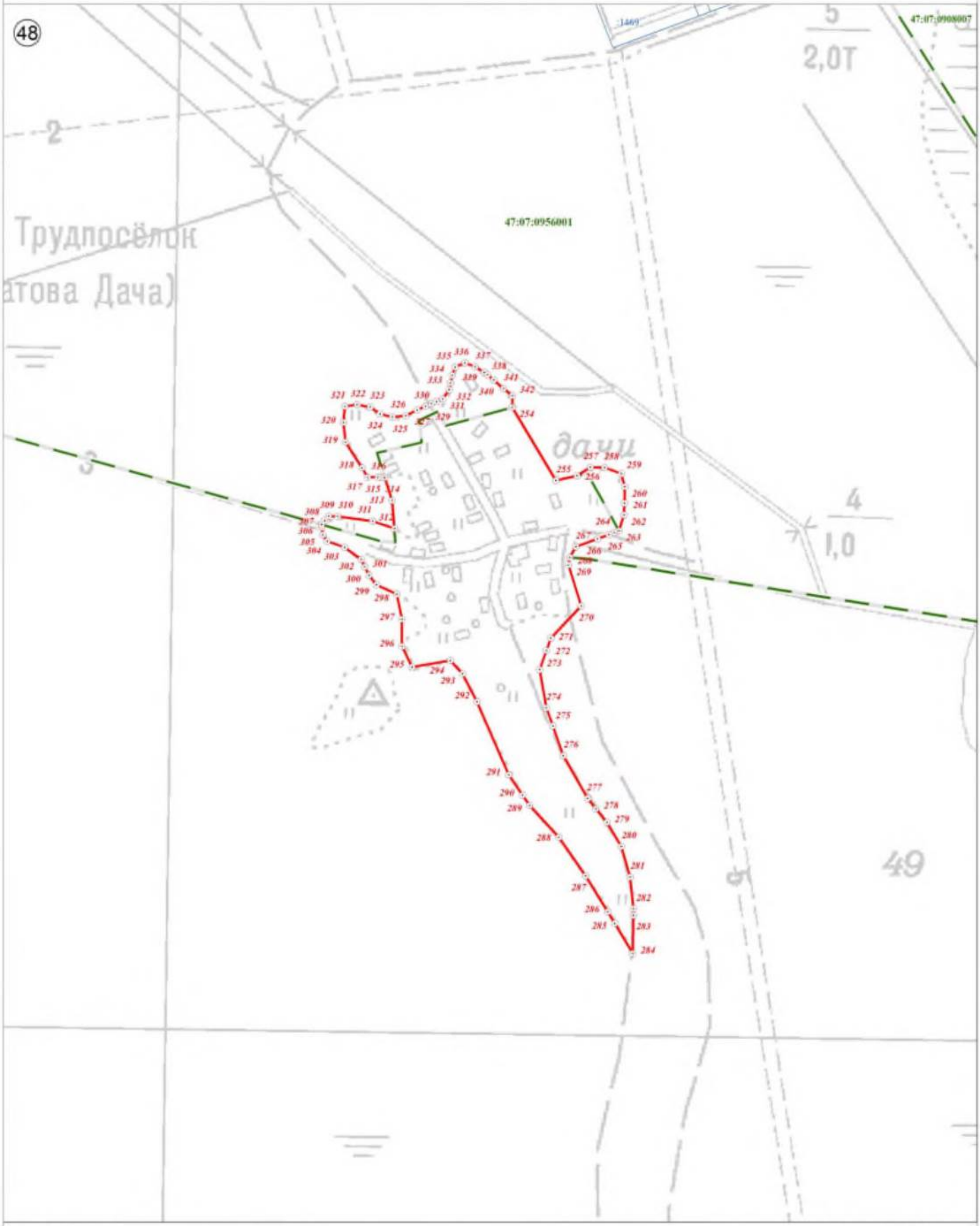

Используемые условные знаки и обозначения:

	Граница объекта
	Граница кадастрового квартала
	Граница земельного участка, сведения о котором внесены в ЕГРН
22	Характерная точка границы объекта землеустройства
:227	Номер земельного участка, сведения о границах которого внесены в ЕГРН, в кадастровом квартале
47:07:0904002	Номер кадастрового квартала

Масштаб 1:2 500

Подпись _____ Дата "05" октября 2021 г.

Место для оттиска печати (при наличии) лица, составившего описание местоположения границ объекта

План границ объекта



Используемые условные знаки и обозначения:

	Граница объекта
	Граница кадастрового квартала
	Граница земельного участка, сведения о котором внесены в ЕГРН
22	Характерная точка границы объекта землеустройства
:227	Номер земельного участка, сведения о границах которого внесены в ЕГРН, в кадастровом квартале
47:07:0904002	Номер кадастрового квартала

Масштаб 1:2 500

Подпись _____ Дата "05" октября 2021 г.

Место для оттиска печати (при наличии) лица, составившего описание местоположения границ объекта

План границ объекта

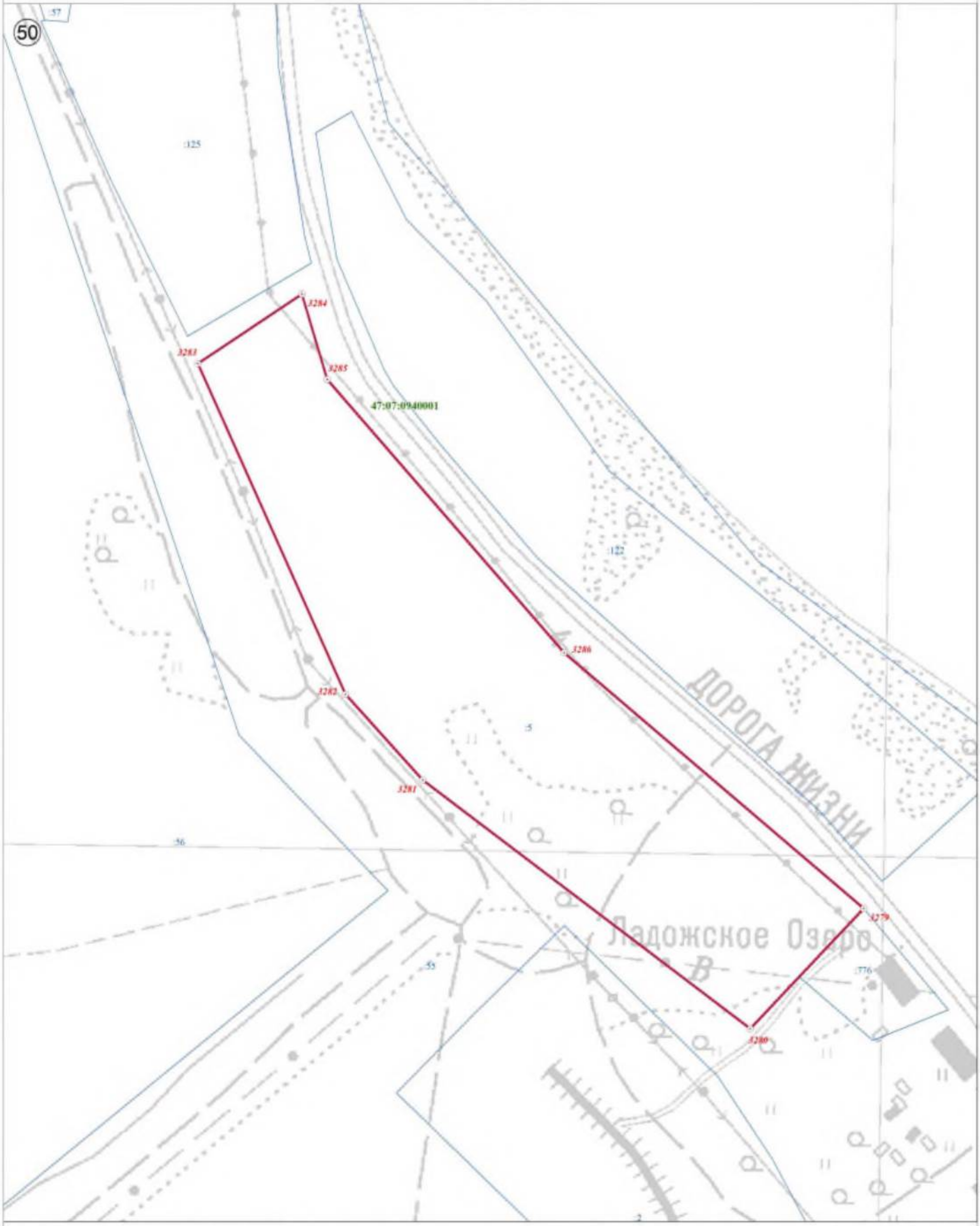

Используемые условные знаки и обозначения:

Масштаб 1:2 500

	Граница объекта
	Граница кадастрового квартала
	Граница земельного участка, сведения о котором внесены в ЕГРН
22	Характерная точка границы объекта землеустройства
:227	Номер земельного участка, сведения о границах которого внесены в ЕГРН, в кадастровом квартале
47:07:0904002	Номер кадастрового квартала

Подпись _____ Дата "05" октября 2021 г.

Место для оттиска печати (при наличии) лица, составившего описание местоположения границ объекта

План границ объекта



Используемые условные знаки и обозначения:

	Граница объекта
	Граница кадастрового квартала
	Граница земельного участка, сведения о котором внесены в ЕГРН
22	Характерная точка границы объекта землеустройства
:227	Номер земельного участка, сведения о границах которого внесены в ЕГРН, в кадастровом квартале
47:07:0904002	Номер кадастрового квартала

Масштаб 1:2 500

Подпись _____ Дата "05" октября 2021 г.

Место для оттиска печати (при наличии) лица, составившего описание местоположения границ объекта

План границ объекта



Используемые условные знаки и обозначения:

Масштаб 1:2 500

	Граница объекта
	Граница кадастрового квартала
	Граница земельного участка, сведения о котором внесены в ЕГРН
22	Характерная точка границы объекта землеустройства
:227	Номер земельного участка, сведения о границах которого внесены в ЕГРН, в кадастровом квартале
47:07:0904002	Номер кадастрового квартала

Подпись _____ Дата "05" октября 2021 г.

Место для оттиска печати (при наличии) лица, составившего описание местоположения границ объекта

План границ объекта

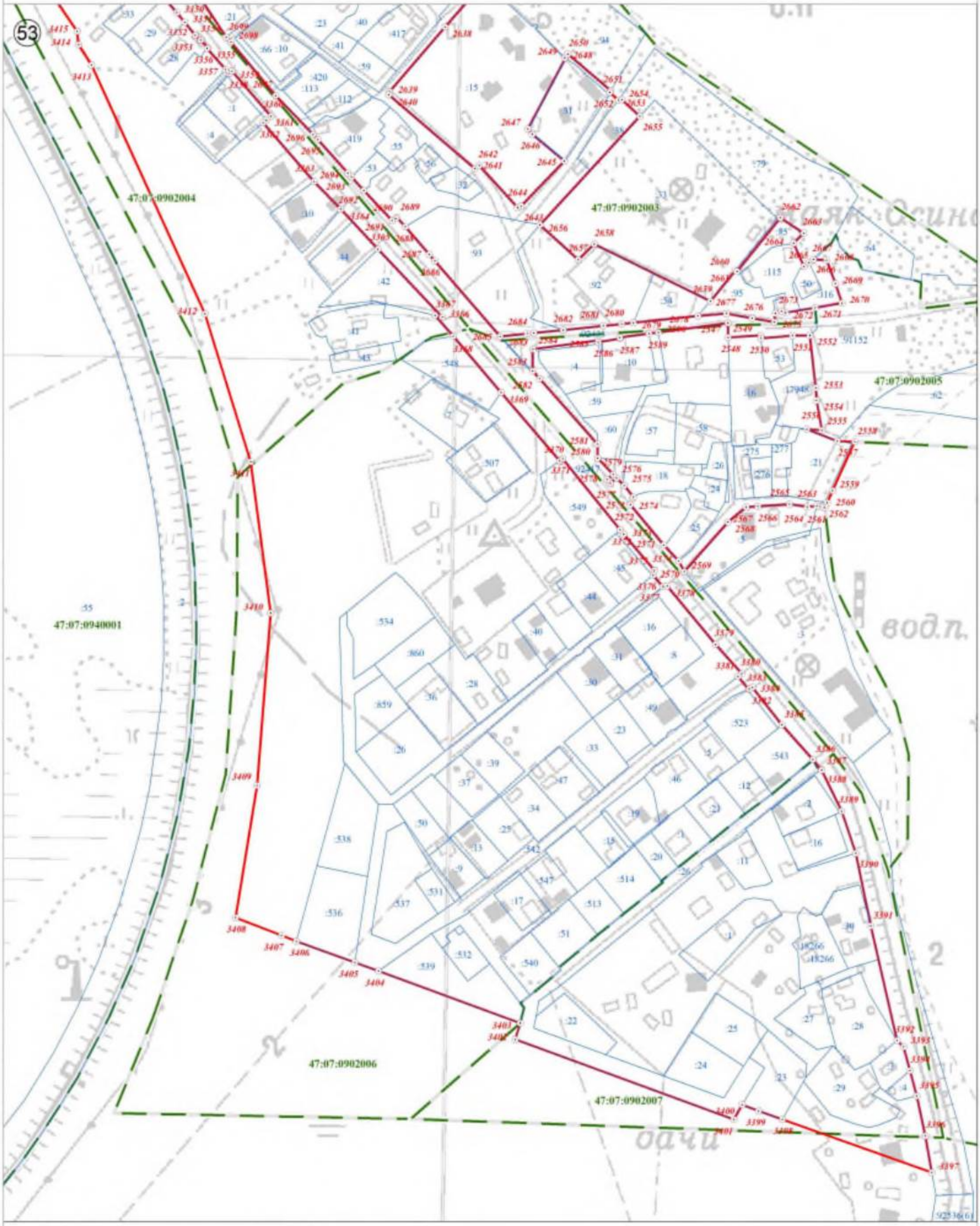

Используемые условные знаки и обозначения:

Масштаб 1:2 500

	Граница объекта
	Граница кадастрового квартала
	Граница земельного участка, сведения о котором внесены в ЕГРН
22	Характерная точка границы объекта землеустройства
:227	Номер земельного участка, сведения о границах которого внесены в ЕГРН, в кадастровом квартале
47:07:0904002	Номер кадастрового квартала

Подпись _____ Дата "05" октября 2021 г.

Место для оттиска печати (при наличии) лица, составившего описание местоположения границ объекта

Текстовое описание местоположения границ населенных пунктов, территориальных зон, особо охраняемых природных территорий, зон с особыми условиями использования территорий

Прохождение границы		Описание прохождения границы
от точки	до точки	
1	2	3
1	2	-
2	3	-
3	4	-
4	5	-
5	6	-
6	7	-
7	8	-
8	9	-
9	10	-
10	11	-
11	12	-
12	13	-
13	14	-
14	15	-
15	16	-
16	17	-
17	18	-
18	19	по границе земельного участка с кадастровым номером 47:07:0907001:75
19	20	по границе земельного участка с кадастровым номером 47:07:0907001:75
20	21	по границе земельного участка с кадастровым номером 47:07:0907001:75
21	22	-
22	23	-
23	24	-
24	25	-
25	26	-
26	27	-
27	28	-
28	29	-
29	30	-
30	31	-
31	32	-
32	33	-
33	34	-
34	35	-
35	36	-
36	37	-
37	38	-
38	39	-
39	40	-
40	41	-
41	42	-
42	43	-

1	2	3
43	44	-
44	45	-
45	46	-
46	47	-
47	48	-
48	49	-
49	50	-
50	51	-
51	52	-
52	1	-
53	54	-
54	55	по границе земельного участка с кадастровым номером 47:07:0918002:21
55	56	по границе земельного участка с кадастровым номером 47:07:0918002:21
56	57	-
57	58	-
58	59	-
59	60	-
60	61	-
61	62	-
62	63	-
63	64	-
64	65	-
65	66	по границе земельного участка с кадастровым номером 47:07:0918002:18
66	67	-
67	68	-
68	69	-
69	70	-
70	71	-
71	53	-
72	73	-
73	74	-
74	75	-
75	76	-
76	77	-
77	78	-
78	79	по границе земельного участка с кадастровым номером 47:07:0000000:90436(1)
79	80	по границе земельного участка с кадастровым номером 47:07:0000000:90436(1)
80	81	по границе земельного участка с кадастровым номером 47:07:0000000:90436(1)
81	82	по границе земельного участка с кадастровым номером 47:07:0000000:90436(1)
82	83	-
83	84	-
84	85	-
85	72	-
86	87	по границе земельного участка с кадастровым номером 47:07:0000000:92444
87	88	по границе земельного участка с кадастровым номером 47:07:0000000:92444
88	89	по границе земельного участка с кадастровым номером 47:07:0000000:92444
89	90	-
90	91	-
91	92	-
92	93	по границе земельного участка с кадастровым номером 47:07:0000000:92444

1	2	3
93	94	-
94	95	-
95	96	-
96	97	-
97	98	по границе земельного участка с кадастровым номером 47:07:0000000:92444
98	99	-
99	100	-
100	101	-
101	102	-
102	103	-
103	104	-
104	105	по границе земельного участка с кадастровым номером 47:07:0000000:92444
105	106	по границе земельного участка с кадастровым номером 47:07:0000000:92444
106	107	по границе земельного участка с кадастровым номером 47:07:0000000:92444
107	108	по границе земельного участка с кадастровым номером 47:07:0000000:92444
108	109	по границе земельного участка с кадастровым номером 47:07:0000000:92444
109	110	по границе земельного участка с кадастровым номером 47:07:0000000:92444
110	111	по границе земельного участка с кадастровым номером 47:07:0000000:92444
111	112	по границе земельного участка с кадастровым номером 47:07:0000000:92444
112	113	-
113	114	-
114	115	по границе земельного участка с кадастровым номером 47:07:0000000:92444
115	116	-
116	117	-
117	118	-
118	119	-
119	120	-
120	121	-
121	122	-
122	123	-
123	124	-
124	125	-
125	126	-
126	127	-
127	128	-
128	129	-
129	130	-
130	131	-
131	132	-
132	133	-
133	134	-
134	135	-
135	136	-
136	137	-
137	138	-
138	139	-
139	140	-
140	141	-
141	142	-
142	143	-

1	2	3
143	144	-
144	145	-
145	146	-
146	147	-
147	148	-
148	149	-
149	150	-
150	151	-
151	152	-
152	153	-
153	154	-
154	155	-
155	156	-
156	157	-
157	158	-
158	159	-
159	160	-
160	161	-
161	162	-
162	163	-
163	164	-
164	165	-
165	166	-
166	167	-
167	168	-
168	169	-
169	170	-
170	171	-
171	172	-
172	173	-
173	174	-
174	175	-
175	176	-
176	177	-
177	178	-
178	179	-
179	180	-
180	181	-
181	182	-
182	183	-
183	184	-
184	185	-
185	186	-
186	187	-
187	188	-
188	189	-
189	190	-
190	191	-
191	192	-
192	193	-

1	2	3
193	194	-
194	195	-
195	196	-
196	197	-
197	198	-
198	199	-
199	200	-
200	201	-
201	202	-
202	203	-
203	204	-
204	205	-
205	206	-
206	207	-
207	208	-
208	209	-
209	210	-
210	211	-
211	212	-
212	213	-
213	214	-
214	215	-
215	216	-
216	217	-
217	218	-
218	219	-
219	220	-
220	221	по границе земельного участка с кадастровым номером 47:07:0000000:90247
221	222	по границе земельного участка с кадастровым номером 47:07:0000000:90247
222	223	по границе земельного участка с кадастровым номером 47:07:0000000:90247
223	224	-
224	225	-
225	226	по границе земельного участка с кадастровым номером 47:07:0000000:90247
226	227	по границе земельного участка с кадастровым номером 47:07:0000000:90247
227	228	по границе земельного участка с кадастровым номером 47:07:0000000:90247
228	229	по границе земельного участка с кадастровым номером 47:07:0000000:90247
229	230	по границе земельного участка с кадастровым номером 47:07:0000000:90247
230	231	по границе земельного участка с кадастровым номером 47:07:0000000:90247
231	232	по границе земельного участка с кадастровым номером 47:07:0000000:90247
232	233	-
233	234	-
234	235	по границе земельного участка с кадастровым номером 47:07:0000000:90247
235	236	по границе земельного участка с кадастровым номером 47:07:0000000:90247
236	237	по границе земельного участка с кадастровым номером 47:07:0000000:90247
237	238	по границе земельного участка с кадастровым номером 47:07:0000000:90247
238	239	по границе земельного участка с кадастровым номером 47:07:0000000:90247
239	240	по границе земельного участка с кадастровым номером 47:07:0000000:90247
240	241	-
241	242	по границе земельного участка с кадастровым номером 47:07:0000000:92444
242	86	по границе земельного участка с кадастровым номером 47:07:0000000:92444

1	2	3
243	244	-
244	245	-
245	246	-
246	247	-
247	243	-
248	249	-
249	250	-
250	251	-
251	252	-
252	253	-
253	248	-
254	255	-
255	256	-
256	257	-
257	258	-
258	259	-
259	260	-
260	261	-
261	262	-
262	263	-
263	264	-
264	265	-
265	266	-
266	267	-
267	268	-
268	269	-
269	270	-
270	271	-
271	272	-
272	273	-
273	274	-
274	275	-
275	276	-
276	277	-
277	278	-
278	279	-
279	280	-
280	281	-
281	282	-
282	283	-
283	284	-
284	285	-
285	286	-
286	287	-
287	288	-
288	289	-
289	290	-
290	291	-
291	292	-
292	293	-

1	2	3
293	294	-
294	295	-
295	296	-
296	297	-
297	298	-
298	299	-
299	300	-
300	301	-
301	302	-
302	303	-
303	304	-
304	305	-
305	306	-
306	307	-
307	308	-
308	309	-
309	310	-
310	311	-
311	312	-
312	313	-
313	314	-
314	315	-
315	316	-
316	317	-
317	318	-
318	319	-
319	320	-
320	321	-
321	322	-
322	323	-
323	324	-
324	325	-
325	326	-
326	327	-
327	328	-
328	329	-
329	330	-
330	331	-
331	332	-
332	333	-
333	334	-
334	335	-
335	336	-
336	337	-
337	338	-
338	339	-
339	340	-
340	341	-
341	342	-
342	254	-

1	2	3
343	344	-
344	345	-
345	346	-
346	347	-
347	348	-
348	349	-
349	350	-
350	351	-
351	352	-
352	353	-
353	354	-
354	355	-
355	356	-
356	357	-
357	358	-
358	359	-
359	360	-
360	361	-
361	362	-
362	363	-
363	364	-
364	365	-
365	366	-
366	367	-
367	368	-
368	369	-
369	370	-
370	371	-
371	372	-
372	373	-
373	374	-
374	375	-
375	376	-
376	377	-
377	378	-
378	379	-
379	380	-
380	381	-
381	382	-
382	383	-
383	384	по границе земельного участка с кадастровым номером 47:07:0000000:92478(1)
384	385	-
385	386	по границе земельного участка с кадастровым номером 47:07:0000000:92478(1)
386	387	по границе земельного участка с кадастровым номером 47:07:0000000:92478(1)
387	388	по границе земельного участка с кадастровым номером 47:07:0000000:92478(1)
388	389	-
389	390	по границе земельного участка с кадастровым номером 47:07:0905001:17
390	391	по границе земельного участка с кадастровым номером 47:07:0905001:17
391	392	по границе земельного участка с кадастровым номером 47:07:0905001:17
392	393	по границе земельного участка с кадастровым номером 47:07:0905001:17

1	2	3
393	394	по границе земельного участка с кадастровым номером 47:07:0905001:17
394	395	по границе земельного участка с кадастровым номером 47:07:0905001:17
395	396	по границе земельного участка с кадастровым номером 47:07:0905001:17
396	397	-
397	398	-
398	399	-
399	400	-
400	401	-
401	402	-
402	403	-
403	404	-
404	405	-
405	406	-
406	407	-
407	408	-
408	409	-
409	410	-
410	411	-
411	412	по границе земельного участка с кадастровым номером 47:07:0905001:666
412	413	по границе земельного участка с кадастровым номером 47:07:0905001:659
413	414	-
414	415	-
415	416	-
416	417	-
417	418	-
418	419	-
419	420	-
420	421	-
421	422	-
422	423	-
423	424	-
424	425	-
425	426	-
426	427	-
427	428	-
428	429	-
429	430	-
430	431	-
431	432	-
432	343	-
433	434	-
434	435	-
435	436	-
436	433	-
437	438	-
438	439	-
439	440	-
440	437	-
441	442	по границе земельного участка с кадастровым номером 47:07:0000000:92444
442	443	-

1	2	3
443	444	-
444	445	-
445	446	-
446	447	-
447	448	-
448	449	-
449	450	-
450	451	-
451	452	-
452	453	-
453	454	по границе земельного участка с кадастровым номером 47:07:0000000:92444
454	441	по границе земельного участка с кадастровым номером 47:07:0000000:92444
455	456	-
456	457	-
457	458	-
458	459	-
459	460	-
460	461	-
461	462	-
462	463	-
463	464	-
464	455	-
465	466	-
466	467	-
467	468	-
468	469	-
469	470	-
470	471	-
471	472	-
472	473	-
473	474	-
474	475	-
475	476	-
476	477	-
477	478	-
478	479	-
479	480	-
480	481	-
481	482	-
482	483	-
483	484	-
484	485	-
485	486	-
486	487	-
487	488	-
488	489	-
489	490	-
490	491	-
491	492	-
492	493	-

1	2	3
493	465	-
494	495	-
495	496	-
496	497	-
497	498	-
498	499	-
499	500	-
500	501	-
501	502	по границе земельного участка с кадастровым номером 47:07:0903017:21
502	503	-
503	504	-
504	505	-
505	506	по границе земельного участка с кадастровым номером 47:07:0903017:23
506	507	-
507	508	-
508	509	-
509	510	по границе земельного участка с кадастровым номером 47:07:0903017:2
510	511	по границе земельного участка с кадастровым номером 47:07:0903017:2
511	512	по границе земельного участка с кадастровым номером 47:07:0903008:3
512	513	по границе земельного участка с кадастровым номером 47:07:0903008:3
513	514	-
514	515	-
515	516	-
516	517	-
517	518	-
518	519	-
519	520	-
520	521	-
521	522	-
522	523	-
523	524	-
524	525	-
525	526	-
526	527	-
527	528	-
528	529	по границе земельного участка с кадастровым номером 47:07:0903007:27
529	530	-
530	531	-
531	532	-
532	533	-
533	534	-
534	535	-
535	536	-
536	537	-
537	538	-
538	539	по границе земельного участка с кадастровым номером 47:07:0903007:56
539	540	по границе земельного участка с кадастровым номером 47:07:0903007:4
540	541	-
541	542	-
542	543	-

1	2	3
543	544	-
544	545	-
545	546	-
546	547	-
547	548	-
548	549	-
549	550	-
550	551	-
551	552	-
552	553	-
553	554	-
554	555	по границе земельного участка с кадастровым номером 47:07:0903003:18
555	556	-
556	557	по границе земельного участка с кадастровым номером 47:07:0903003:4
557	558	-
558	559	-
559	560	-
560	561	-
561	562	-
562	563	-
563	564	-
564	565	-
565	566	-
566	567	-
567	568	-
568	569	-
569	570	-
570	571	-
571	572	-
572	573	-
573	574	-
574	575	-
575	576	-
576	577	-
577	578	-
578	579	-
579	580	-
580	581	-
581	582	-
582	583	-
583	584	-
584	585	-
585	586	-
586	587	-
587	588	-
588	589	-
589	590	-
590	591	-
591	592	-
592	593	-

1	2	3
593	594	-
594	595	-
595	596	-
596	597	-
597	598	-
598	599	-
599	600	-
600	601	-
601	602	-
602	603	-
603	604	-
604	605	-
605	606	по границе земельного участка с кадастровым номером 47:07:0903006:71
606	607	по границе земельного участка с кадастровым номером 47:07:0903006:71
607	608	-
608	609	-
609	610	-
610	611	-
611	612	-
612	613	-
613	614	-
614	615	-
615	616	-
616	617	-
617	618	-
618	619	-
619	620	-
620	621	-
621	622	-
622	623	-
623	624	-
624	625	-
625	626	-
626	627	-
627	628	-
628	629	-
629	630	-
630	631	-
631	632	-
632	633	-
633	634	-
634	635	по границе земельного участка с кадастровым номером 47:07:0953003:423
635	636	по границе земельного участка с кадастровым номером 47:07:0953003:423
636	637	по границе земельного участка с кадастровым номером 47:07:0953003:424
637	638	по границе земельного участка с кадастровым номером 47:07:0953003:424
638	639	по границе земельного участка с кадастровым номером 47:07:0953003:424
639	640	по границе земельного участка с кадастровым номером 47:07:0953003:421
640	641	по границе земельного участка с кадастровым номером 47:07:0953003:421
641	642	по границе земельного участка с кадастровым номером 47:07:0953003:421
642	643	-

1	2	3
643	644	-
644	645	-
645	646	-
646	647	-
647	494	-
648	649	-
649	650	-
650	651	-
651	652	-
652	653	-
653	648	-
654	655	по границе земельного участка с кадастровым номером 47:07:0903017:6
655	656	по границе земельного участка с кадастровым номером 47:07:0903017:6
656	657	по границе земельного участка с кадастровым номером 47:07:0903017:6
657	654	-
658	659	по границе земельного участка с кадастровым номером 47:07:0903005:54
659	660	по границе земельного участка с кадастровым номером 47:07:0903005:54
660	661	-
661	662	-
662	663	по границе земельного участка с кадастровым номером 47:07:0903005:54
663	664	по границе земельного участка с кадастровым номером 47:07:0903005:54
664	665	по границе земельного участка с кадастровым номером 47:07:0903005:54
665	666	-
666	667	-
667	668	-
668	669	-
669	670	-
670	671	-
671	672	-
672	673	-
673	674	-
674	675	-
675	676	по границе земельного участка с кадастровым номером 47:07:0903005:54
676	677	по границе земельного участка с кадастровым номером 47:07:0903005:54
677	658	-
678	679	-
679	680	-
680	681	-
681	682	-
682	683	-
683	684	по границе земельного участка с кадастровым номером 47:07:0903008:83
684	685	-
685	686	-
686	687	по границе земельного участка с кадастровым номером 47:07:0903008:94
687	688	-
688	689	-
689	690	-
690	691	-
691	692	-
692	693	-

1	2	3
693	694	-
694	695	-
695	696	по границе земельного участка с кадастровым номером 47:07:0903017:9
696	697	по границе земельного участка с кадастровым номером 47:07:0903017:9
697	698	-
698	699	-
699	700	-
700	701	-
701	702	-
702	703	-
703	704	-
704	705	-
705	706	-
706	678	по границе земельного участка с кадастровым номером 47:07:0903008:82
707	708	по границе земельного участка с кадастровым номером 47:07:0903005:31
708	709	по границе земельного участка с кадастровым номером 47:07:0903005:31
709	710	по границе земельного участка с кадастровым номером 47:07:0903005:31
710	707	-
711	712	-
712	713	-
713	714	-
714	715	-
715	716	-
716	717	-
717	718	-
718	719	-
719	720	-
720	721	-
721	722	-
722	723	-
723	724	-
724	711	-
725	726	-
726	727	-
727	728	-
728	729	-
729	730	-
730	731	-
731	732	-
732	733	-
733	725	-
734	735	по границе земельного участка с кадастровым номером 47:07:0903005:48
735	736	по границе земельного участка с кадастровым номером 47:07:0903005:48
736	737	по границе земельного участка с кадастровым номером 47:07:0903005:48
737	738	по границе земельного участка с кадастровым номером 47:07:0903005:48
738	739	по границе земельного участка с кадастровым номером 47:07:0903005:48
739	740	по границе земельного участка с кадастровым номером 47:07:0903005:1
740	741	по границе земельного участка с кадастровым номером 47:07:0903005:1
741	734	-
742	743	-

1	2	3
743	744	-
744	745	по границе земельного участка с кадастровым номером 47:07:0903009:3
745	746	-
746	747	-
747	748	по границе земельного участка с кадастровым номером 47:07:0903009:3
748	749	-
749	750	по границе земельного участка с кадастровым номером 47:07:0903009:127
750	751	-
751	752	-
752	753	-
753	754	-
754	755	по границе земельного участка с кадастровым номером 47:07:0903009:127
755	756	по границе земельного участка с кадастровым номером 47:07:0903009:127
756	757	по границе земельного участка с кадастровым номером 47:07:0903009:127
757	758	по границе земельного участка с кадастровым номером 47:07:0903009:1
758	759	-
759	760	по границе земельного участка с кадастровым номером 47:07:0903009:126
760	761	по границе земельного участка с кадастровым номером 47:07:0903009:126
761	762	по границе земельного участка с кадастровым номером 47:07:0903009:127
762	763	по границе земельного участка с кадастровым номером 47:07:0903009:127
763	764	-
764	765	-
765	766	-
766	767	-
767	768	-
768	769	по границе земельного участка с кадастровым номером 47:07:0903009:48
769	770	по границе земельного участка с кадастровым номером 47:07:0903009:48
770	771	-
771	772	-
772	773	-
773	774	по границе земельного участка с кадастровым номером 47:07:0903009:2
774	775	по границе земельного участка с кадастровым номером 47:07:0903009:2
775	776	-
776	777	-
777	778	-
778	779	-
779	780	по границе земельного участка с кадастровым номером 47:07:0903009:2
780	781	по границе земельного участка с кадастровым номером 47:07:0903009:2
781	782	-
782	783	-
783	784	-
784	785	-
785	786	-
786	787	по границе земельного участка с кадастровым номером 47:07:0903009:40
787	788	по границе земельного участка с кадастровым номером 47:07:0903009:40
788	789	-
789	790	-
790	791	-
791	792	-
792	793	-

1	2	3
793	794	-
794	795	-
795	796	-
796	797	-
797	798	-
798	799	-
799	800	-
800	801	-
801	802	-
802	803	-
803	804	-
804	805	по границе земельного участка с кадастровым номером 47:07:0903009:34
805	806	-
806	807	-
807	808	-
808	809	-
809	810	-
810	811	-
811	812	-
812	813	-
813	814	-
814	742	-
815	816	-
816	817	по границе земельного участка с кадастровым номером 47:07:0903015:2
817	818	по границе земельного участка с кадастровым номером 47:07:0903015:21
818	819	-
819	820	-
820	821	-
821	822	-
822	823	-
823	824	-
824	815	-
825	826	-
826	827	-
827	828	-
828	829	-
829	830	-
830	831	-
831	832	-
832	833	-
833	834	по границе земельного участка с кадастровым номером 47:07:0904007:7
834	835	по границе земельного участка с кадастровым номером 47:07:0904007:8
835	836	по границе земельного участка с кадастровым номером 47:07:0904007:8
836	837	по границе земельного участка с кадастровым номером 47:07:0904007:4
837	838	по границе земельного участка с кадастровым номером 47:07:0904007:4
838	839	-
839	840	-
840	841	-
841	842	-
842	843	-

1	2	3
843	825	-
844	845	-
845	846	-
846	847	-
847	848	-
848	849	-
849	850	-
850	851	-
851	852	-
852	853	-
853	854	-
854	855	-
855	856	-
856	857	-
857	858	по границе земельного участка с кадастровым номером 47:07:0961001:215
858	859	по границе земельного участка с кадастровым номером 47:07:0961001:215
859	860	-
860	861	-
861	862	-
862	863	по границе земельного участка с кадастровым номером 47:07:0960001:202
863	864	-
864	865	-
865	866	-
866	867	-
867	868	-
868	869	-
869	870	-
870	871	-
871	872	-
872	873	-
873	874	-
874	875	по границе земельного участка с кадастровым номером 47:07:0961001:233
875	876	-
876	877	-
877	878	-
878	879	-
879	880	-
880	881	-
881	882	-
882	883	-
883	844	-
884	885	-
885	886	-
886	887	-
887	888	-
888	889	-
889	890	-
890	884	-
891	892	-
892	893	-

1	2	3
893	894	-
894	895	-
895	896	-
896	891	-
897	898	-
898	899	-
899	900	-
900	901	-
901	902	-
902	903	-
903	904	-
904	905	-
905	906	-
906	907	-
907	908	-
908	909	-
909	910	-
910	911	-
911	912	по границе земельного участка с кадастровым номером 47:07:0957007:1044
912	913	по границе земельного участка с кадастровым номером 47:07:0957007:1044
913	914	по границе земельного участка с кадастровым номером 47:07:0957007:1044
914	915	-
915	916	-
916	917	-
917	918	-
918	919	-
919	897	-
920	921	-
921	922	-
922	923	-
923	924	-
924	925	по границе земельного участка с кадастровым номером 47:07:0957007:567
925	926	-
926	927	-
927	928	-
928	929	-
929	930	-
930	931	-
931	932	-
932	933	-
933	934	-
934	935	-
935	936	-
936	937	-
937	938	-
938	939	-
939	940	-
940	941	-
941	942	-
942	943	-

1	2	3
943	944	-
944	945	-
945	946	-
946	920	-
947	948	-
948	949	-
949	950	-
950	951	-
951	952	по границе земельного участка с кадастровым номером 47:07:0906008:155
952	953	-
953	954	-
954	955	-
955	956	-
956	957	-
957	958	-
958	959	-
959	960	-
960	961	-
961	947	-
962	963	по границе земельного участка с кадастровым номером 47:07:0906008:158
963	964	-
964	965	-
965	966	-
966	967	-
967	968	-
968	969	-
969	970	-
970	971	по границе земельного участка с кадастровым номером 47:07:0906008:40
971	972	по границе земельного участка с кадастровым номером 47:07:0906008:40
972	973	по границе земельного участка с кадастровым номером 47:07:0906008:40
973	974	по границе земельного участка с кадастровым номером 47:07:0906008:40
974	975	по границе земельного участка с кадастровым номером 47:07:0906008:40
975	976	по границе земельного участка с кадастровым номером 47:07:0906008:40
976	977	-
977	978	-
978	979	-
979	980	-
980	981	-
981	982	-
982	983	-
983	984	-
984	985	-
985	986	по границе земельного участка с кадастровым номером 47:07:0906008:158
986	987	по границе земельного участка с кадастровым номером 47:07:0906008:158
987	988	по границе земельного участка с кадастровым номером 47:07:0906008:158
988	989	по границе земельного участка с кадастровым номером 47:07:0906008:158
989	962	по границе земельного участка с кадастровым номером 47:07:0906008:158
990	991	-
991	992	-
992	990	-

1	2	3
993	994	-
994	995	-
995	996	-
996	997	-
997	998	-
998	999	-
999	993	-
1000	1001	-
1001	1002	-
1002	1003	-
1003	1004	-
1004	1005	-
1005	1006	-
1006	1007	-
1007	1008	-
1008	1009	-
1009	1010	-
1010	1011	-
1011	1000	-
1012	1013	-
1013	1014	-
1014	1015	-
1015	1012	-
1016	1017	-
1017	1018	-
1018	1019	-
1019	1020	-
1020	1021	-
1021	1022	-
1022	1023	-
1023	1024	-
1024	1016	-
1025	1026	-
1026	1027	-
1027	1028	-
1028	1025	-
1029	1030	-
1030	1031	-
1031	1032	-
1032	1033	-
1033	1034	-
1034	1035	-
1035	1036	-
1036	1037	-
1037	1038	-
1038	1039	-
1039	1040	-
1040	1041	-
1041	1042	-
1042	1043	-

1	2	3
1043	1044	-
1044	1045	-
1045	1046	-
1046	1029	-
1047	1048	-
1048	1049	-
1049	1050	-
1050	1051	по границе земельного участка с кадастровым номером 47:07:0000000:92478(1)
1051	1052	по границе земельного участка с кадастровым номером 47:07:0000000:92478(1)
1052	1053	по границе земельного участка с кадастровым номером 47:07:0000000:92478(1)
1053	1054	по границе земельного участка с кадастровым номером 47:07:0000000:92478(1)
1054	1055	по границе земельного участка с кадастровым номером 47:07:0000000:92478(1)
1055	1056	-
1056	1057	-
1057	1058	-
1058	1059	-
1059	1060	-
1060	1061	-
1061	1062	-
1062	1063	-
1063	1064	-
1064	1065	-
1065	1066	по границе земельного участка с кадастровым номером 47:07:0905010:50
1066	1067	по границе земельного участка с кадастровым номером 47:07:0905010:50
1067	1068	-
1068	1069	-
1069	1070	-
1070	1071	-
1071	1072	по границе земельного участка с кадастровым номером 47:07:0905010:2
1072	1073	по границе земельного участка с кадастровым номером 47:07:0905010:2
1073	1074	-
1074	1075	-
1075	1076	-
1076	1077	-
1077	1078	-
1078	1079	-
1079	1080	-
1080	1081	-
1081	1082	-
1082	1083	-
1083	1084	-
1084	1085	-
1085	1086	-
1086	1087	-
1087	1088	-
1088	1089	-
1089	1090	-
1090	1091	-
1091	1092	-
1092	1093	-

1	2	3
1093	1094	-
1094	1095	-
1095	1096	-
1096	1097	по границе земельного участка с кадастровым номером 47:07:0000000:90215
1097	1098	по границе земельного участка с кадастровым номером 47:07:0000000:90215
1098	1099	по границе земельного участка с кадастровым номером 47:07:0000000:90186
1099	1100	по границе земельного участка с кадастровым номером 47:07:0000000:90186
1100	1101	по границе земельного участка с кадастровым номером 47:07:0000000:90186
1101	1102	по границе земельного участка с кадастровым номером 47:07:0000000:90186
1102	1103	по границе земельного участка с кадастровым номером 47:07:0905008:22
1103	1104	-
1104	1105	-
1105	1106	-
1106	1107	-
1107	1108	по границе земельного участка с кадастровым номером 47:07:0000000:90186
1108	1109	-
1109	1110	-
1110	1111	-
1111	1112	-
1112	1113	-
1113	1114	-
1114	1115	по границе земельного участка с кадастровым номером 47:07:0905007:39
1115	1116	по границе земельного участка с кадастровым номером 47:07:0905007:39
1116	1117	-
1117	1118	по границе земельного участка с кадастровым номером 47:07:0905007:32
1118	1119	-
1119	1120	по границе земельного участка с кадастровым номером 47:07:0905007:28
1120	1121	-
1121	1122	по границе земельного участка с кадастровым номером 47:07:0905007:25
1122	1123	по границе земельного участка с кадастровым номером 47:07:0905007:25
1123	1124	по границе земельного участка с кадастровым номером 47:07:0905007:25
1124	1125	по границе земельного участка с кадастровым номером 47:07:0905007:25
1125	1126	-
1126	1127	по границе земельного участка с кадастровым номером 47:07:0905007:26
1127	1128	-
1128	1129	-
1129	1130	-
1130	1131	-
1131	1132	-
1132	1133	-
1133	1134	-
1134	1135	-
1135	1136	по границе земельного участка с кадастровым номером 47:07:0905005:23
1136	1137	по границе земельного участка с кадастровым номером 47:07:0905005:23
1137	1138	по границе земельного участка с кадастровым номером 47:07:0905005:23
1138	1139	по границе земельного участка с кадастровым номером 47:07:0905005:23
1139	1140	по границе земельного участка с кадастровым номером 47:07:0905005:23
1140	1141	по границе земельного участка с кадастровым номером 47:07:0905005:23
1141	1142	-
1142	1143	-

1	2	3
1143	1144	по границе земельного участка с кадастровым номером 47:07:0905006:17
1144	1145	по границе земельного участка с кадастровым номером 47:07:0905006:17
1145	1146	-
1146	1147	-
1147	1148	-
1148	1149	по границе земельного участка с кадастровым номером 47:07:0905005:2
1149	1150	-
1150	1151	-
1151	1152	-
1152	1153	по границе земельного участка с кадастровым номером 47:07:0905005:11
1153	1154	-
1154	1155	-
1155	1156	-
1156	1157	-
1157	1158	-
1158	1159	-
1159	1160	-
1160	1161	-
1161	1162	-
1162	1163	-
1163	1164	-
1164	1165	-
1165	1166	-
1166	1167	-
1167	1168	по границе земельного участка с кадастровым номером 47:07:0905005:1
1168	1169	по границе земельного участка с кадастровым номером 47:07:0905005:1
1169	1170	-
1170	1171	-
1171	1172	-
1172	1173	-
1173	1174	по границе земельного участка с кадастровым номером 47:07:0905005:1
1174	1175	по границе земельного участка с кадастровым номером 47:07:0905005:1
1175	1176	-
1176	1177	-
1177	1178	-
1178	1179	-
1179	1180	по границе земельного участка с кадастровым номером 47:07:0905005:1
1180	1181	-
1181	1182	-
1182	1183	-
1183	1184	-
1184	1185	-
1185	1186	-
1186	1187	по границе земельного участка с кадастровым номером 47:07:0905004:2
1187	1188	-
1188	1189	-
1189	1190	-
1190	1191	-
1191	1192	-
1192	1193	-

1	2	3
1193	1194	-
1194	1195	-
1195	1196	по границе земельного участка с кадастровым номером 47:07:0905004:2
1196	1197	-
1197	1198	-
1198	1199	по границе земельного участка с кадастровым номером 47:07:0905004:2
1199	1200	по границе земельного участка с кадастровым номером 47:07:0905004:2
1200	1201	по границе земельного участка с кадастровым номером 47:07:0905004:2
1201	1202	по границе земельного участка с кадастровым номером 47:07:0905004:2
1202	1203	по границе земельного участка с кадастровым номером 47:07:0905004:29
1203	1204	по границе земельного участка с кадастровым номером 47:07:0905004:36
1204	1205	-
1205	1206	-
1206	1207	-
1207	1208	-
1208	1209	-
1209	1210	по границе земельного участка с кадастровым номером 47:07:0905004:4
1210	1211	по границе земельного участка с кадастровым номером 47:07:0905004:4
1211	1212	по границе земельного участка с кадастровым номером 47:07:0905004:4
1212	1213	-
1213	1214	-
1214	1215	-
1215	1216	-
1216	1217	по границе земельного участка с кадастровым номером 47:07:0905004:18
1217	1047	-
1218	1219	-
1219	1220	-
1220	1221	-
1221	1222	-
1222	1223	-
1223	1224	-
1224	1225	-
1225	1226	-
1226	1227	-
1227	1228	-
1228	1218	-
1229	1230	-
1230	1231	-
1231	1232	-
1232	1233	-
1233	1234	-
1234	1235	-
1235	1236	-
1236	1229	-
1237	1238	по границе земельного участка с кадастровым номером 47:07:0905009:29
1238	1239	по границе земельного участка с кадастровым номером 47:07:0905009:29
1239	1240	-
1240	1241	-
1241	1242	-
1242	1237	по границе земельного участка с кадастровым номером 47:07:0905009:29

1	2	3
1243	1244	-
1244	1245	-
1245	1246	-
1246	1247	-
1247	1248	-
1248	1249	-
1249	1250	-
1250	1251	-
1251	1252	-
1252	1253	-
1253	1254	-
1254	1255	-
1255	1256	-
1256	1257	-
1257	1258	-
1258	1259	-
1259	1260	-
1260	1261	-
1261	1262	-
1262	1263	-
1263	1264	-
1264	1265	-
1265	1266	-
1266	1267	-
1267	1268	-
1268	1269	-
1269	1270	-
1270	1243	-
1271	1272	по границе земельного участка с кадастровым номером 47:07:0903010:32
1272	1273	-
1273	1274	-
1274	1275	-
1275	1276	-
1276	1277	-
1277	1278	-
1278	1279	по границе земельного участка с кадастровым номером 47:07:0903010:48
1279	1280	-
1280	1281	-
1281	1282	-
1282	1283	-
1283	1284	-
1284	1285	по границе земельного участка с кадастровым номером 47:07:0903010:53
1285	1286	-
1286	1287	по границе земельного участка с кадастровым номером 47:07:0903010:21
1287	1288	по границе земельного участка с кадастровым номером 47:07:0903010:21
1288	1289	по границе земельного участка с кадастровым номером 47:07:0903010:21
1289	1290	по границе земельного участка с кадастровым номером 47:07:0903010:21
1290	1291	-
1291	1292	-
1292	1293	-

1	2	3
1293	1294	-
1294	1295	-
1295	1296	-
1296	1297	-
1297	1298	-
1298	1299	по границе земельного участка с кадастровым номером 47:07:0903012:79
1299	1300	по границе земельного участка с кадастровым номером 47:07:0903012:79
1300	1301	по границе земельного участка с кадастровым номером 47:07:0903012:79
1301	1302	-
1302	1303	-
1303	1304	-
1304	1305	-
1305	1306	-
1306	1307	-
1307	1308	-
1308	1309	-
1309	1310	по границе земельного участка с кадастровым номером 47:07:0903012:42
1310	1311	по границе земельного участка с кадастровым номером 47:07:0903012:42
1311	1312	-
1312	1313	по границе земельного участка с кадастровым номером 47:07:0903012:41
1313	1314	-
1314	1315	-
1315	1316	-
1316	1317	-
1317	1318	-
1318	1319	-
1319	1320	-
1320	1321	-
1321	1322	-
1322	1323	-
1323	1324	-
1324	1325	-
1325	1326	-
1326	1327	-
1327	1328	-
1328	1329	-
1329	1330	-
1330	1331	-
1331	1332	-
1332	1333	-
1333	1334	-
1334	1335	-
1335	1336	-
1336	1337	-
1337	1338	-
1338	1339	-
1339	1340	-
1340	1341	-
1341	1342	-
1342	1343	-

1	2	3
1343	1344	-
1344	1345	-
1345	1346	-
1346	1347	по границе земельного участка с кадастровым номером 47:07:0903012:45
1347	1348	по границе земельного участка с кадастровым номером 47:07:0903012:45
1348	1349	-
1349	1350	-
1350	1351	-
1351	1352	-
1352	1353	-
1353	1354	-
1354	1355	-
1355	1356	по границе земельного участка с кадастровым номером 47:07:0903011:33
1356	1357	-
1357	1358	-
1358	1359	-
1359	1360	-
1360	1361	-
1361	1362	-
1362	1363	-
1363	1364	-
1364	1365	-
1365	1366	-
1366	1367	-
1367	1368	-
1368	1369	-
1369	1370	-
1370	1371	-
1371	1372	-
1372	1373	-
1373	1374	-
1374	1375	-
1375	1376	-
1376	1271	-
1377	1378	-
1378	1379	-
1379	1380	по границе земельного участка с кадастровым номером 47:07:0905009:10
1380	1381	-
1381	1382	-
1382	1383	-
1383	1384	-
1384	1385	по границе земельного участка с кадастровым номером 47:07:0905009:18
1385	1386	по границе земельного участка с кадастровым номером 47:07:0905009:18
1386	1387	-
1387	1388	-
1388	1389	по границе земельного участка с кадастровым номером 47:07:0905009:18
1389	1390	по границе земельного участка с кадастровым номером 47:07:0905009:9
1390	1391	по границе земельного участка с кадастровым номером 47:07:0905009:9
1391	1392	по границе земельного участка с кадастровым номером 47:07:0905009:9
1392	1377	по границе земельного участка с кадастровым номером 47:07:0905009:9

1	2	3
1393	1394	-
1394	1395	-
1395	1396	по границе земельного участка с кадастровым номером 47:07:0000000:90215
1396	1397	-
1397	1398	-
1398	1399	-
1399	1400	-
1400	1393	-
1401	1402	-
1402	1403	-
1403	1404	по границе земельного участка с кадастровым номером 47:07:0918006:75
1404	1405	по границе земельного участка с кадастровым номером 47:07:0918006:75
1405	1406	-
1406	1407	-
1407	1408	-
1408	1409	-
1409	1410	-
1410	1411	-
1411	1401	-
1412	1413	-
1413	1414	-
1414	1415	-
1415	1416	по границе земельного участка с кадастровым номером 47:07:0918005:22
1416	1417	по границе земельного участка с кадастровым номером 47:07:0918005:22
1417	1418	по границе земельного участка с кадастровым номером 47:07:0918005:52
1418	1419	по границе земельного участка с кадастровым номером 47:07:0918005:52
1419	1420	-
1420	1421	по границе земельного участка с кадастровым номером 47:07:0000000:92418
1421	1422	по границе земельного участка с кадастровым номером 47:07:0918005:52
1422	1423	по границе земельного участка с кадастровым номером 47:07:0918005:52
1423	1424	-
1424	1425	-
1425	1426	по границе земельного участка с кадастровым номером 47:07:0918005:35
1426	1427	-
1427	1428	по границе земельного участка с кадастровым номером 47:07:0918005:33
1428	1429	-
1429	1430	-
1430	1431	по границе земельного участка с кадастровым номером 47:07:0918004:3
1431	1432	-
1432	1433	-
1433	1434	-
1434	1435	по границе земельного участка с кадастровым номером 47:07:0918004:43
1435	1436	по границе земельного участка с кадастровым номером 47:07:0000000:92418
1436	1437	-
1437	1438	-
1438	1439	по границе земельного участка с кадастровым номером 47:07:0000000:92418
1439	1440	по границе земельного участка с кадастровым номером 47:07:0000000:92418
1440	1441	-
1441	1442	по границе земельного участка с кадастровым номером 47:07:0918004:20
1442	1443	по границе земельного участка с кадастровым номером 47:07:0918004:20

1	2	3
1443	1444	по границе земельного участка с кадастровым номером 47:07:0918004:20
1444	1445	-
1445	1446	по границе земельного участка с кадастровым номером 47:07:0918004:22
1446	1447	-
1447	1448	по границе земельного участка с кадастровым номером 47:07:0918004:31
1448	1449	-
1449	1450	-
1450	1451	-
1451	1452	-
1452	1453	по границе земельного участка с кадастровым номером 47:07:0918004:38
1453	1454	по границе земельного участка с кадастровым номером 47:07:0000000:92418
1454	1455	-
1455	1456	-
1456	1457	-
1457	1458	по границе земельного участка с кадастровым номером 47:07:0918004:32
1458	1459	-
1459	1460	-
1460	1461	-
1461	1462	-
1462	1463	-
1463	1464	-
1464	1465	-
1465	1466	-
1466	1467	-
1467	1468	-
1468	1469	по границе земельного участка с кадастровым номером 47:07:0918004:53
1469	1470	-
1470	1471	-
1471	1472	-
1472	1473	-
1473	1474	-
1474	1475	по границе земельного участка с кадастровым номером 47:07:0918004:9
1475	1476	-
1476	1477	-
1477	1478	по границе земельного участка с кадастровым номером 47:07:0918004:49
1478	1479	по границе земельного участка с кадастровым номером 47:07:0918004:42
1479	1480	по границе земельного участка с кадастровым номером 47:07:0918004:6
1480	1481	-
1481	1482	-
1482	1483	-
1483	1484	-
1484	1485	-
1485	1486	-
1486	1487	-
1487	1488	-
1488	1489	-
1489	1490	-
1490	1491	-
1491	1492	-
1492	1493	-

1	2	3
1493	1494	-
1494	1495	по границе земельного участка с кадастровым номером 47:07:0918005:25
1495	1496	-
1496	1497	-
1497	1498	-
1498	1499	-
1499	1500	по границе земельного участка с кадастровым номером 47:07:0918005:20
1500	1501	по границе земельного участка с кадастровым номером 47:07:0918005:20
1501	1502	-
1502	1503	-
1503	1504	-
1504	1505	-
1505	1412	-
1506	1507	-
1507	1508	-
1508	1509	-
1509	1510	-
1510	1511	-
1511	1512	-
1512	1513	по границе земельного участка с кадастровым номером 47:07:0918003:36
1513	1514	по границе земельного участка с кадастровым номером 47:07:0918003:36
1514	1515	по границе земельного участка с кадастровым номером 47:07:0918003:36
1515	1516	по границе земельного участка с кадастровым номером 47:07:0918003:36
1516	1517	по границе земельного участка с кадастровым номером 47:07:0918003:36
1517	1518	по границе земельного участка с кадастровым номером 47:07:0918003:36
1518	1519	-
1519	1520	-
1520	1521	-
1521	1522	-
1522	1523	-
1523	1524	-
1524	1525	-
1525	1526	-
1526	1527	-
1527	1528	-
1528	1529	-
1529	1530	-
1530	1531	-
1531	1532	-
1532	1533	-
1533	1534	-
1534	1535	-
1535	1536	-
1536	1537	-
1537	1538	-
1538	1539	-
1539	1540	-
1540	1541	-
1541	1542	-
1542	1543	-

1	2	3
1543	1544	-
1544	1545	-
1545	1546	-
1546	1547	-
1547	1548	-
1548	1549	-
1549	1550	-
1550	1551	-
1551	1552	-
1552	1553	-
1553	1554	-
1554	1555	-
1555	1556	-
1556	1557	-
1557	1558	-
1558	1559	-
1559	1560	-
1560	1561	по границе земельного участка с кадастровым номером 47:07:0918002:54
1561	1562	по границе земельного участка с кадастровым номером 47:07:0918002:54
1562	1563	-
1563	1564	-
1564	1565	-
1565	1566	-
1566	1567	-
1567	1568	-
1568	1569	-
1569	1570	-
1570	1571	-
1571	1572	-
1572	1506	-
1573	1574	-
1574	1575	-
1575	1576	-
1576	1577	-
1577	1578	-
1578	1579	-
1579	1580	-
1580	1581	-
1581	1582	-
1582	1583	-
1583	1584	-
1584	1585	-
1585	1586	-
1586	1587	-
1587	1588	-
1588	1589	по границе земельного участка с кадастровым номером 47:07:0918003:38
1589	1573	-
1590	1591	-
1591	1592	-
1592	1593	-

1	2	3
1593	1594	-
1594	1595	-
1595	1596	-
1596	1597	-
1597	1598	-
1598	1599	-
1599	1600	-
1600	1601	-
1601	1602	-
1602	1603	-
1603	1604	-
1604	1605	-
1605	1606	по границе земельного участка с кадастровым номером 47:07:0918001:66
1606	1607	по границе земельного участка с кадастровым номером 47:07:0918001:45
1607	1608	по границе земельного участка с кадастровым номером 47:07:0918001:45
1608	1609	-
1609	1610	-
1610	1611	-
1611	1612	по границе земельного участка с кадастровым номером 47:07:0918001:12
1612	1613	по границе земельного участка с кадастровым номером 47:07:0918001:12
1613	1614	-
1614	1590	-
1615	1616	-
1616	1617	-
1617	1618	по границе земельного участка с кадастровым номером 47:07:0904006:45
1618	1619	-
1619	1620	-
1620	1621	по границе земельного участка с кадастровым номером 47:07:0904006:42
1621	1622	по границе земельного участка с кадастровым номером 47:07:0000000:92415
1622	1623	по границе земельного участка с кадастровым номером 47:07:0000000:92415
1623	1624	по границе земельного участка с кадастровым номером 47:07:0904006:25
1624	1625	по границе земельного участка с кадастровым номером 47:07:0000000:92415
1625	1626	по границе земельного участка с кадастровым номером 47:07:0000000:92415
1626	1627	по границе земельного участка с кадастровым номером 47:07:0000000:92415
1627	1628	по границе земельного участка с кадастровым номером 47:07:0000000:92415
1628	1629	по границе земельного участка с кадастровым номером 47:07:0000000:92415
1629	1630	-
1630	1631	-
1631	1632	-
1632	1633	-
1633	1634	-
1634	1635	-
1635	1636	-
1636	1637	-
1637	1638	-
1638	1639	-
1639	1640	-
1640	1641	-
1641	1642	-
1642	1643	-

1	2	3
1643	1644	-
1644	1645	-
1645	1646	-
1646	1647	-
1647	1648	-
1648	1649	-
1649	1650	по границе земельного участка с кадастровым номером 47:07:0953003:309
1650	1651	-
1651	1652	-
1652	1653	-
1653	1654	-
1654	1655	-
1655	1656	-
1656	1657	по границе земельного участка с кадастровым номером 47:07:0000000:92415
1657	1658	по границе земельного участка с кадастровым номером 47:07:0000000:92415
1658	1659	по границе земельного участка с кадастровым номером 47:07:0000000:92415
1659	1660	по границе земельного участка с кадастровым номером 47:07:0904006:36
1660	1661	по границе земельного участка с кадастровым номером 47:07:0904006:36
1661	1615	-
1662	1663	по границе земельного участка с кадастровым номером 47:07:0904005:1
1663	1664	по границе земельного участка с кадастровым номером 47:07:0000000:92415
1664	1665	по границе земельного участка с кадастровым номером 47:07:0000000:92415
1665	1666	по границе земельного участка с кадастровым номером 47:07:0904005:35
1666	1667	по границе земельного участка с кадастровым номером 47:07:0904005:35
1667	1668	по границе земельного участка с кадастровым номером 47:07:0904005:34
1668	1669	по границе земельного участка с кадастровым номером 47:07:0904005:34
1669	1670	-
1670	1671	по границе земельного участка с кадастровым номером 47:07:0904005:33
1671	1672	по границе земельного участка с кадастровым номером 47:07:0904005:33
1672	1673	-
1673	1674	-
1674	1675	-
1675	1676	по границе земельного участка с кадастровым номером 47:07:0904004:26
1676	1677	-
1677	1678	-
1678	1679	-
1679	1680	-
1680	1681	-
1681	1682	по границе земельного участка с кадастровым номером 47:07:0904004:27
1682	1683	-
1683	1684	-
1684	1685	-
1685	1686	-
1686	1687	-
1687	1688	-
1688	1689	-
1689	1690	-
1690	1691	-
1691	1692	-
1692	1693	-

1	2	3
1693	1694	-
1694	1695	-
1695	1696	-
1696	1697	по границе земельного участка с кадастровым номером 47:07:0000000:90420
1697	1698	-
1698	1699	-
1699	1700	-
1700	1701	-
1701	1702	-
1702	1703	-
1703	1704	-
1704	1705	-
1705	1706	-
1706	1707	-
1707	1708	-
1708	1709	-
1709	1710	-
1710	1711	-
1711	1712	-
1712	1713	-
1713	1714	-
1714	1715	-
1715	1716	по границе земельного участка с кадастровым номером 47:07:0953003:189
1716	1717	-
1717	1718	-
1718	1719	-
1719	1720	-
1720	1721	-
1721	1722	-
1722	1723	-
1723	1724	-
1724	1725	-
1725	1726	-
1726	1727	-
1727	1728	-
1728	1729	-
1729	1730	-
1730	1731	-
1731	1732	-
1732	1733	-
1733	1734	-
1734	1735	-
1735	1662	-
1736	1737	по границе земельного участка с кадастровым номером 47:07:0000000:92415
1737	1738	по границе земельного участка с кадастровым номером 47:07:0000000:92415
1738	1739	по границе земельного участка с кадастровым номером 47:07:0904001:15
1739	1740	-
1740	1741	по границе земельного участка с кадастровым номером 47:07:0904001:19
1741	1742	-
1742	1743	-

1	2	3
1743	1744	-
1744	1745	-
1745	1746	-
1746	1747	-
1747	1748	по границе земельного участка с кадастровым номером 47:07:0904001:4
1748	1749	по границе земельного участка с кадастровым номером 47:07:0000000:92415
1749	1750	по границе земельного участка с кадастровым номером 47:07:0000000:92415
1750	1751	по границе земельного участка с кадастровым номером 47:07:0904001:388
1751	1752	по границе земельного участка с кадастровым номером 47:07:0904001:388
1752	1753	по границе земельного участка с кадастровым номером 47:07:0000000:92415
1753	1754	-
1754	1755	-
1755	1756	-
1756	1757	по границе земельного участка с кадастровым номером 47:07:0904001:607
1757	1758	по границе земельного участка с кадастровым номером 47:07:0904001:607
1758	1759	-
1759	1760	-
1760	1761	-
1761	1762	по границе земельного участка с кадастровым номером 47:07:0953003:573
1762	1763	по границе земельного участка с кадастровым номером 47:07:0953003:573
1763	1764	-
1764	1765	-
1765	1766	-
1766	1767	-
1767	1768	-
1768	1769	-
1769	1770	-
1770	1771	-
1771	1772	-
1772	1773	-
1773	1774	-
1774	1775	-
1775	1776	-
1776	1777	по границе земельного участка с кадастровым номером 47:07:0953003:451
1777	1778	-
1778	1779	-
1779	1780	-
1780	1781	-
1781	1736	-
1782	1783	по границе земельного участка с кадастровым номером 47:07:0000000:92415
1783	1784	по границе земельного участка с кадастровым номером 47:07:0000000:92415
1784	1785	по границе земельного участка с кадастровым номером 47:07:0000000:92415
1785	1786	по границе земельного участка с кадастровым номером 47:07:0904001:6
1786	1787	по границе земельного участка с кадастровым номером 47:07:0000000:92415
1787	1788	по границе земельного участка с кадастровым номером 47:07:0000000:92415
1788	1789	по границе земельного участка с кадастровым номером 47:07:0000000:92415
1789	1790	по границе земельного участка с кадастровым номером 47:07:0000000:92415
1790	1791	-
1791	1792	-
1792	1793	-

1	2	3
1793	1794	-
1794	1795	-
1795	1796	по границе земельного участка с кадастровым номером 47:07:0904001:5
1796	1797	по границе земельного участка с кадастровым номером 47:07:0000000:90213
1797	1798	по границе земельного участка с кадастровым номером 47:07:0000000:90213
1798	1799	по границе земельного участка с кадастровым номером 47:07:0000000:90213
1799	1800	по границе земельного участка с кадастровым номером 47:07:0000000:90213
1800	1801	-
1801	1802	-
1802	1803	-
1803	1804	-
1804	1805	по границе земельного участка с кадастровым номером 47:07:0000000:92415
1805	1806	по границе земельного участка с кадастровым номером 47:07:0000000:92415
1806	1807	по границе земельного участка с кадастровым номером 47:07:0000000:92415
1807	1808	по границе земельного участка с кадастровым номером 47:07:0000000:92415
1808	1809	по границе земельного участка с кадастровым номером 47:07:0904001:9
1809	1810	по границе земельного участка с кадастровым номером 47:07:0904001:9
1810	1811	-
1811	1782	по границе земельного участка с кадастровым номером 47:07:0904002:12
1812	1813	по границе земельного участка с кадастровым номером 47:07:0904006:31
1813	1814	-
1814	1815	-
1815	1816	-
1816	1817	по границе земельного участка с кадастровым номером 47:07:0904006:4
1817	1818	по границе земельного участка с кадастровым номером 47:07:0904006:4
1818	1819	по границе земельного участка с кадастровым номером 47:07:0904006:4
1819	1820	-
1820	1821	по границе земельного участка с кадастровым номером 47:07:0904006:27
1821	1822	по границе земельного участка с кадастровым номером 47:07:0904006:27
1822	1823	по границе земельного участка с кадастровым номером 47:07:0904006:27
1823	1824	по границе земельного участка с кадастровым номером 47:07:0904006:27
1824	1812	-
1825	1826	-
1826	1827	по границе земельного участка с кадастровым номером 47:07:0904005:14
1827	1828	-
1828	1829	-
1829	1830	-
1830	1831	-
1831	1832	-
1832	1833	по границе земельного участка с кадастровым номером 47:07:0904005:14
1833	1834	-
1834	1835	-
1835	1836	-
1836	1837	-
1837	1838	-
1838	1839	-
1839	1840	-
1840	1841	-
1841	1842	-
1842	1843	-

1	2	3
1843	1844	-
1844	1845	-
1845	1846	-
1846	1847	-
1847	1848	-
1848	1849	-
1849	1850	-
1850	1851	-
1851	1852	-
1852	1853	-
1853	1854	-
1854	1855	-
1855	1856	-
1856	1857	-
1857	1858	-
1858	1859	-
1859	1860	-
1860	1861	-
1861	1862	-
1862	1863	-
1863	1864	-
1864	1865	по границе земельного участка с кадастровым номером 47:07:0904002:9
1865	1866	-
1866	1867	-
1867	1868	по границе земельного участка с кадастровым номером 47:07:0904002:9
1868	1869	по границе земельного участка с кадастровым номером 47:07:0904002:9
1869	1870	по границе земельного участка с кадастровым номером 47:07:0904002:9
1870	1871	по границе земельного участка с кадастровым номером 47:07:0904002:9
1871	1872	по границе земельного участка с кадастровым номером 47:07:0904002:9
1872	1873	по границе земельного участка с кадастровым номером 47:07:0904002:9
1873	1874	по границе земельного участка с кадастровым номером 47:07:0904002:9
1874	1875	по границе земельного участка с кадастровым номером 47:07:0904002:9
1875	1876	по границе земельного участка с кадастровым номером 47:07:0904002:9
1876	1877	по границе земельного участка с кадастровым номером 47:07:0904002:9
1877	1878	-
1878	1879	-
1879	1880	-
1880	1881	-
1881	1882	-
1882	1883	-
1883	1884	-
1884	1885	-
1885	1886	-
1886	1887	-
1887	1888	-
1888	1889	-
1889	1890	-
1890	1891	-
1891	1892	по границе земельного участка с кадастровым номером 47:07:0904002:18
1892	1893	-

1	2	3
1893	1894	по границе земельного участка с кадастровым номером 47:07:0904002:15
1894	1895	по границе земельного участка с кадастровым номером 47:07:0000000:92415
1895	1896	по границе земельного участка с кадастровым номером 47:07:0000000:92415
1896	1897	по границе земельного участка с кадастровым номером 47:07:0000000:92415
1897	1898	по границе земельного участка с кадастровым номером 47:07:0000000:92415
1898	1899	по границе земельного участка с кадастровым номером 47:07:0904002:40
1899	1900	по границе земельного участка с кадастровым номером 47:07:0904002:40
1900	1901	-
1901	1902	по границе земельного участка с кадастровым номером 47:07:0904002:14
1902	1903	-
1903	1904	по границе земельного участка с кадастровым номером 47:07:0904002:16
1904	1905	по границе земельного участка с кадастровым номером 47:07:0000000:92415
1905	1906	по границе земельного участка с кадастровым номером 47:07:0000000:92415
1906	1907	по границе земельного участка с кадастровым номером 47:07:0000000:92415
1907	1908	по границе земельного участка с кадастровым номером 47:07:0000000:92415
1908	1909	по границе земельного участка с кадастровым номером 47:07:0904003:15
1909	1910	-
1910	1911	по границе земельного участка с кадастровым номером 47:07:0904002:33
1911	1912	-
1912	1913	по границе земельного участка с кадастровым номером 47:07:0000000:92415
1913	1914	по границе земельного участка с кадастровым номером 47:07:0000000:92415
1914	1915	по границе земельного участка с кадастровым номером 47:07:0000000:92415
1915	1916	по границе земельного участка с кадастровым номером 47:07:0000000:92415
1916	1917	по границе земельного участка с кадастровым номером 47:07:0904004:39
1917	1918	по границе земельного участка с кадастровым номером 47:07:0904004:39
1918	1919	по границе земельного участка с кадастровым номером 47:07:0904004:39
1919	1920	по границе земельного участка с кадастровым номером 47:07:0000000:92415
1920	1921	по границе земельного участка с кадастровым номером 47:07:0000000:92415
1921	1922	по границе земельного участка с кадастровым номером 47:07:0000000:92415
1922	1923	-
1923	1924	-
1924	1925	-
1925	1926	-
1926	1927	-
1927	1928	по границе земельного участка с кадастровым номером 47:07:0000000:92415
1928	1929	по границе земельного участка с кадастровым номером 47:07:0000000:92415
1929	1930	по границе земельного участка с кадастровым номером 47:07:0904005:18
1930	1931	по границе земельного участка с кадастровым номером 47:07:0000000:92415
1931	1932	по границе земельного участка с кадастровым номером 47:07:0000000:92415
1932	1933	по границе земельного участка с кадастровым номером 47:07:0000000:92415
1933	1934	по границе земельного участка с кадастровым номером 47:07:0904005:2
1934	1935	-
1935	1936	по границе земельного участка с кадастровым номером 47:07:0904005:45
1936	1937	по границе земельного участка с кадастровым номером 47:07:0000000:92415
1937	1825	-
1938	1939	-
1939	1940	-
1940	1941	-
1941	1942	-
1942	1943	-

1	2	3
1943	1944	-
1944	1945	-
1945	1938	-
1946	1947	-
1947	1948	-
1948	1949	-
1949	1950	-
1950	1951	-
1951	1952	-
1952	1953	-
1953	1954	-
1954	1955	-
1955	1956	-
1956	1957	-
1957	1958	-
1958	1959	-
1959	1960	-
1960	1961	-
1961	1962	-
1962	1963	-
1963	1964	-
1964	1965	-
1965	1966	-
1966	1967	-
1967	1968	-
1968	1969	-
1969	1970	-
1970	1971	-
1971	1972	-
1972	1973	-
1973	1974	-
1974	1975	-
1975	1976	-
1976	1977	-
1977	1978	-
1978	1979	-
1979	1980	-
1980	1981	по границе земельного участка с кадастровым номером 47:07:0000000:92444
1981	1982	по границе земельного участка с кадастровым номером 47:07:0000000:92444
1982	1983	по границе земельного участка с кадастровым номером 47:07:0000000:92444
1983	1984	по границе земельного участка с кадастровым номером 47:07:0000000:92444
1984	1985	-
1985	1986	-
1986	1987	по границе земельного участка с кадастровым номером 47:07:0000000:92444
1987	1988	по границе земельного участка с кадастровым номером 47:07:0000000:92444
1988	1989	по границе земельного участка с кадастровым номером 47:07:0000000:92444
1989	1990	-
1990	1991	-
1991	1992	по границе земельного участка с кадастровым номером 47:07:0000000:92444
1992	1993	по границе земельного участка с кадастровым номером 47:07:0000000:92444

1	2	3
1993	1994	по границе земельного участка с кадастровым номером 47:07:0000000:92444
1994	1995	по границе земельного участка с кадастровым номером 47:07:0000000:92444
1995	1996	по границе земельного участка с кадастровым номером 47:07:0000000:92444
1996	1997	по границе земельного участка с кадастровым номером 47:07:0000000:92444
1997	1998	по границе земельного участка с кадастровым номером 47:07:0000000:92444
1998	1999	по границе земельного участка с кадастровым номером 47:07:0000000:92444
1999	2000	-
2000	2001	-
2001	2002	-
2002	2003	-
2003	2004	-
2004	2005	-
2005	2006	-
2006	2007	-
2007	2008	-
2008	2009	-
2009	2010	-
2010	2011	по границе земельного участка с кадастровым номером 47:07:0000000:92444
2011	2012	по границе земельного участка с кадастровым номером 47:07:0000000:92444
2012	2013	по границе земельного участка с кадастровым номером 47:07:0000000:92444
2013	2014	по границе земельного участка с кадастровым номером 47:07:0000000:92444
2014	2015	-
2015	2016	-
2016	2017	по границе земельного участка с кадастровым номером 47:07:0000000:92444
2017	2018	по границе земельного участка с кадастровым номером 47:07:0000000:92444
2018	2019	по границе земельного участка с кадастровым номером 47:07:0000000:92444
2019	2020	по границе земельного участка с кадастровым номером 47:07:0000000:92444
2020	2021	по границе земельного участка с кадастровым номером 47:07:0000000:92444
2021	2022	по границе земельного участка с кадастровым номером 47:07:0000000:92444
2022	2023	по границе земельного участка с кадастровым номером 47:07:0000000:92444
2023	2024	по границе земельного участка с кадастровым номером 47:07:0000000:92444
2024	2025	по границе земельного участка с кадастровым номером 47:07:0000000:92444
2025	2026	по границе земельного участка с кадастровым номером 47:07:0000000:92444
2026	2027	по границе земельного участка с кадастровым номером 47:07:0000000:92444
2027	2028	по границе земельного участка с кадастровым номером 47:07:0000000:92444
2028	2029	по границе земельного участка с кадастровым номером 47:07:0000000:92444
2029	2030	по границе земельного участка с кадастровым номером 47:07:0000000:92444
2030	2031	-
2031	2032	-
2032	2033	-
2033	2034	-
2034	2035	-
2035	2036	-
2036	2037	-
2037	2038	-
2038	2039	-
2039	2040	-
2040	2041	-
2041	2042	по границе земельного участка с кадастровым номером 47:07:0000000:92444
2042	2043	по границе земельного участка с кадастровым номером 47:07:0000000:92444

1	2	3
2043	2044	по границе земельного участка с кадастровым номером 47:07:0000000:92444
2044	2045	по границе земельного участка с кадастровым номером 47:07:0000000:92444
2045	2046	-
2046	2047	-
2047	2048	-
2048	2049	-
2049	2050	-
2050	2051	-
2051	2052	-
2052	2053	по границе земельного участка с кадастровым номером 47:07:0000000:92444
2053	2054	по границе земельного участка с кадастровым номером 47:07:0000000:92444
2054	2055	-
2055	2056	-
2056	2057	-
2057	2058	-
2058	2059	-
2059	2060	-
2060	2061	-
2061	2062	-
2062	2063	-
2063	2064	-
2064	2065	по границе земельного участка с кадастровым номером 47:07:0000000:92444
2065	2066	по границе земельного участка с кадастровым номером 47:07:0000000:92444
2066	2067	по границе земельного участка с кадастровым номером 47:07:0000000:92444
2067	2068	по границе земельного участка с кадастровым номером 47:07:0000000:92444
2068	2069	по границе земельного участка с кадастровым номером 47:07:0000000:92444
2069	2070	по границе земельного участка с кадастровым номером 47:07:0000000:92444
2070	2071	по границе земельного участка с кадастровым номером 47:07:0000000:92444
2071	2072	по границе земельного участка с кадастровым номером 47:07:0000000:92444
2072	2073	по границе земельного участка с кадастровым номером 47:07:0000000:92444
2073	2074	по границе земельного участка с кадастровым номером 47:07:0000000:92444
2074	2075	по границе земельного участка с кадастровым номером 47:07:0000000:92444
2075	2076	по границе земельного участка с кадастровым номером 47:07:0000000:92444
2076	2077	-
2077	2078	-
2078	2079	по границе земельного участка с кадастровым номером 47:07:0000000:92444
2079	2080	по границе земельного участка с кадастровым номером 47:07:0000000:92444
2080	2081	по границе земельного участка с кадастровым номером 47:07:0000000:92444
2081	2082	-
2082	2083	-
2083	2084	-
2084	2085	-
2085	2086	-
2086	2087	-
2087	2088	-
2088	2089	-
2089	2090	-
2090	2091	-
2091	2092	-
2092	2093	по границе земельного участка с кадастровым номером 47:07:0000000:92444

1	2	3
2093	2094	по границе земельного участка с кадастровым номером 47:07:0000000:92444
2094	2095	по границе земельного участка с кадастровым номером 47:07:0000000:92444
2095	2096	по границе земельного участка с кадастровым номером 47:07:0000000:92444
2096	2097	-
2097	2098	-
2098	2099	по границе земельного участка с кадастровым номером 47:07:0000000:92444
2099	2100	по границе земельного участка с кадастровым номером 47:07:0000000:92444
2100	2101	по границе земельного участка с кадастровым номером 47:07:0000000:92444
2101	2102	по границе земельного участка с кадастровым номером 47:07:0000000:92444
2102	2103	-
2103	2104	-
2104	2105	-
2105	2106	-
2106	2107	-
2107	2108	-
2108	2109	-
2109	2110	-
2110	2111	-
2111	2112	-
2112	2113	-
2113	2114	-
2114	2115	-
2115	2116	-
2116	2117	по границе земельного участка с кадастровым номером 47:07:0000000:92444
2117	2118	по границе земельного участка с кадастровым номером 47:07:0000000:92444
2118	2119	по границе земельного участка с кадастровым номером 47:07:0000000:92444
2119	2120	-
2120	2121	-
2121	2122	-
2122	2123	-
2123	2124	-
2124	2125	-
2125	2126	-
2126	2127	-
2127	2128	-
2128	2129	-
2129	2130	-
2130	2131	-
2131	2132	-
2132	2133	-
2133	2134	-
2134	2135	-
2135	2136	-
2136	2137	-
2137	1946	-
2138	2139	-
2139	2140	-
2140	2141	-
2141	2142	-
2142	2143	-

1	2	3
2143	2144	-
2144	2145	-
2145	2146	-
2146	2147	-
2147	2148	-
2148	2149	-
2149	2150	-
2150	2151	-
2151	2152	-
2152	2153	-
2153	2154	-
2154	2155	-
2155	2156	-
2156	2157	-
2157	2158	-
2158	2159	-
2159	2160	-
2160	2161	-
2161	2162	-
2162	2163	-
2163	2164	-
2164	2165	-
2165	2166	-
2166	2167	-
2167	2168	-
2168	2169	-
2169	2138	-
2170	2171	-
2171	2172	-
2172	2173	-
2173	2174	-
2174	2175	-
2175	2176	-
2176	2170	-
2177	2178	-
2178	2179	-
2179	2180	-
2180	2181	-
2181	2177	-
2182	2183	-
2183	2184	-
2184	2185	-
2185	2186	-
2186	2187	по границе земельного участка с кадастровым номером 47:07:0000000:92444
2187	2188	по границе земельного участка с кадастровым номером 47:07:0000000:92444
2188	2189	по границе земельного участка с кадастровым номером 47:07:0000000:92444
2189	2190	по границе земельного участка с кадастровым номером 47:07:0000000:92444
2190	2191	-
2191	2192	-
2192	2193	-

1	2	3
2193	2194	-
2194	2195	-
2195	2196	-
2196	2197	-
2197	2198	-
2198	2199	по границе земельного участка с кадастровым номером 47:07:0000000:92444
2199	2200	по границе земельного участка с кадастровым номером 47:07:0000000:92444
2200	2201	по границе земельного участка с кадастровым номером 47:07:0000000:92444
2201	2202	по границе земельного участка с кадастровым номером 47:07:0000000:92444
2202	2203	по границе земельного участка с кадастровым номером 47:07:0000000:92444
2203	2204	по границе земельного участка с кадастровым номером 47:07:0000000:92444
2204	2205	по границе земельного участка с кадастровым номером 47:07:0000000:92444
2205	2206	по границе земельного участка с кадастровым номером 47:07:0000000:92444
2206	2207	по границе земельного участка с кадастровым номером 47:07:0000000:92444
2207	2208	-
2208	2209	-
2209	2210	-
2210	2211	-
2211	2212	-
2212	2213	-
2213	2214	-
2214	2215	-
2215	2216	-
2216	2217	-
2217	2218	-
2218	2219	-
2219	2220	-
2220	2221	-
2221	2222	-
2222	2223	-
2223	2224	-
2224	2225	-
2225	2226	-
2226	2227	-
2227	2228	-
2228	2229	-
2229	2230	-
2230	2231	-
2231	2232	-
2232	2233	-
2233	2234	-
2234	2235	-
2235	2236	-
2236	2237	-
2237	2238	-
2238	2239	-
2239	2240	по границе земельного участка с кадастровым номером 47:07:0000000:92444
2240	2241	по границе земельного участка с кадастровым номером 47:07:0000000:92444
2241	2242	по границе земельного участка с кадастровым номером 47:07:0000000:92444
2242	2243	по границе земельного участка с кадастровым номером 47:07:0000000:92444

1	2	3
2243	2244	по границе земельного участка с кадастровым номером 47:07:0000000:92444
2244	2245	-
2245	2246	-
2246	2247	-
2247	2248	-
2248	2249	-
2249	2250	-
2250	2251	по границе земельного участка с кадастровым номером 47:07:0000000:92444
2251	2252	по границе земельного участка с кадастровым номером 47:07:0000000:92444
2252	2253	-
2253	2254	-
2254	2255	-
2255	2256	-
2256	2257	по границе земельного участка с кадастровым номером 47:07:0000000:92444
2257	2258	по границе земельного участка с кадастровым номером 47:07:0000000:92444
2258	2259	по границе земельного участка с кадастровым номером 47:07:0000000:92444
2259	2260	-
2260	2261	-
2261	2262	по границе земельного участка с кадастровым номером 47:07:0000000:92444
2262	2263	по границе земельного участка с кадастровым номером 47:07:0000000:92444
2263	2264	по границе земельного участка с кадастровым номером 47:07:0000000:92444
2264	2265	по границе земельного участка с кадастровым номером 47:07:0000000:92444
2265	2266	по границе земельного участка с кадастровым номером 47:07:0000000:92444
2266	2267	по границе земельного участка с кадастровым номером 47:07:0000000:92444
2267	2268	по границе земельного участка с кадастровым номером 47:07:0000000:92444
2268	2269	по границе земельного участка с кадастровым номером 47:07:0000000:92444
2269	2270	-
2270	2271	-
2271	2272	по границе земельного участка с кадастровым номером 47:07:0000000:92444
2272	2273	по границе земельного участка с кадастровым номером 47:07:0000000:92444
2273	2274	по границе земельного участка с кадастровым номером 47:07:0000000:92444
2274	2275	-
2275	2276	-
2276	2277	по границе земельного участка с кадастровым номером 47:07:0000000:92444
2277	2278	по границе земельного участка с кадастровым номером 47:07:0000000:92444
2278	2279	-
2279	2280	-
2280	2281	по границе земельного участка с кадастровым номером 47:07:0000000:90247
2281	2282	по границе земельного участка с кадастровым номером 47:07:0000000:90247
2282	2283	по границе земельного участка с кадастровым номером 47:07:0000000:90247
2283	2284	по границе земельного участка с кадастровым номером 47:07:0000000:90247
2284	2285	-
2285	2286	-
2286	2287	по границе земельного участка с кадастровым номером 47:07:0000000:90247
2287	2288	-
2288	2289	-
2289	2290	-
2290	2291	-
2291	2292	-
2292	2293	-

1	2	3
2293	2294	-
2294	2295	-
2295	2296	-
2296	2297	-
2297	2298	-
2298	2299	-
2299	2300	-
2300	2301	-
2301	2302	-
2302	2303	-
2303	2304	-
2304	2305	-
2305	2306	-
2306	2307	-
2307	2308	-
2308	2309	-
2309	2310	-
2310	2311	-
2311	2312	-
2312	2313	-
2313	2314	-
2314	2315	-
2315	2316	-
2316	2317	-
2317	2318	-
2318	2319	-
2319	2320	-
2320	2321	-
2321	2322	-
2322	2323	-
2323	2324	-
2324	2325	-
2325	2326	-
2326	2327	-
2327	2328	-
2328	2329	-
2329	2330	-
2330	2331	-
2331	2332	-
2332	2333	-
2333	2334	-
2334	2335	-
2335	2336	-
2336	2337	-
2337	2338	-
2338	2339	-
2339	2340	-
2340	2341	-
2341	2342	-
2342	2343	-

1	2	3
2343	2182	-
2344	2345	-
2345	2346	-
2346	2347	-
2347	2348	-
2348	2349	-
2349	2350	-
2350	2351	-
2351	2352	-
2352	2353	-
2353	2354	-
2354	2355	-
2355	2356	-
2356	2344	-
2357	2358	-
2358	2359	-
2359	2360	-
2360	2361	-
2361	2362	-
2362	2357	-
2363	2364	-
2364	2365	-
2365	2366	-
2366	2367	-
2367	2368	по границе земельного участка с кадастровым номером 47:07:0905012:12
2368	2369	-
2369	2370	по границе земельного участка с кадастровым номером 47:07:0905012:3
2370	2371	-
2371	2372	по границе земельного участка с кадастровым номером 47:07:0905012:1
2372	2373	-
2373	2374	-
2374	2375	-
2375	2376	-
2376	2377	-
2377	2378	по границе земельного участка с кадастровым номером 47:07:0905012:10
2378	2379	по границе земельного участка с кадастровым номером 47:07:0905012:10
2379	2380	-
2380	2381	по границе земельного участка с кадастровым номером 47:07:0905012:8
2381	2382	по границе земельного участка с кадастровым номером 47:07:0905012:8
2382	2383	-
2383	2384	-
2384	2385	-
2385	2386	-
2386	2387	-
2387	2388	-
2388	2389	по границе земельного участка с кадастровым номером 47:07:0905012:5
2389	2390	-
2390	2363	-
2391	2392	по границе земельного участка с кадастровым номером 47:07:0905012:9
2392	2393	-

1	2	3
2393	2394	-
2394	2395	-
2395	2396	по границе земельного участка с кадастровым номером 47:07:0905012:17
2396	2397	-
2397	2398	-
2398	2399	-
2399	2400	-
2400	2401	по границе земельного участка с кадастровым номером 47:07:0905011:48
2401	2402	по границе земельного участка с кадастровым номером 47:07:0905011:48
2402	2403	по границе земельного участка с кадастровым номером 47:07:0905011:48
2403	2404	по границе земельного участка с кадастровым номером 47:07:0905011:48
2404	2405	по границе земельного участка с кадастровым номером 47:07:0905011:48
2405	2406	-
2406	2407	по границе земельного участка с кадастровым номером 47:07:0905011:54
2407	2408	-
2408	2409	-
2409	2410	-
2410	2411	-
2411	2412	по границе земельного участка с кадастровым номером 47:07:0905011:25
2412	2413	по границе земельного участка с кадастровым номером 47:07:0905011:25
2413	2414	-
2414	2415	-
2415	2416	-
2416	2417	-
2417	2418	-
2418	2419	-
2419	2420	-
2420	2421	-
2421	2422	-
2422	2423	-
2423	2424	-
2424	2425	-
2425	2426	-
2426	2427	-
2427	2428	-
2428	2429	-
2429	2430	-
2430	2431	-
2431	2432	по границе земельного участка с кадастровым номером 47:07:0905013:35
2432	2433	по границе земельного участка с кадастровым номером 47:07:0905013:35
2433	2434	-
2434	2435	-
2435	2436	-
2436	2437	-
2437	2438	-
2438	2439	-
2439	2440	-
2440	2441	по границе земельного участка с кадастровым номером 47:07:0905013:23
2441	2442	-
2442	2443	-

1	2	3
2443	2444	-
2444	2445	-
2445	2446	-
2446	2447	-
2447	2448	-
2448	2449	-
2449	2450	-
2450	2451	по границе земельного участка с кадастровым номером 47:07:0905014:27
2451	2452	-
2452	2453	по границе земельного участка с кадастровым номером 47:07:0905014:27
2453	2454	по границе земельного участка с кадастровым номером 47:07:0905014:27
2454	2455	по границе земельного участка с кадастровым номером 47:07:0905014:27
2455	2456	-
2456	2457	-
2457	2458	-
2458	2459	-
2459	2460	-
2460	2461	-
2461	2462	-
2462	2463	-
2463	2464	-
2464	2465	-
2465	2466	-
2466	2467	-
2467	2468	по границе земельного участка с кадастровым номером 47:07:0953004:652
2468	2469	-
2469	2470	-
2470	2471	-
2471	2472	-
2472	2473	-
2473	2474	-
2474	2475	-
2475	2476	-
2476	2477	-
2477	2478	-
2478	2479	-
2479	2480	по границе земельного участка с кадастровым номером 47:07:0953004:38
2480	2481	по границе земельного участка с кадастровым номером 47:07:0953004:38
2481	2482	-
2482	2483	по границе земельного участка с кадастровым номером 47:07:0953004:44
2483	2484	по границе земельного участка с кадастровым номером 47:07:0953004:3
2484	2485	по границе земельного участка с кадастровым номером 47:07:0953004:3
2485	2486	-
2486	2487	-
2487	2488	-
2488	2489	-
2489	2490	-
2490	2491	-
2491	2492	-
2492	2493	по границе земельного участка с кадастровым номером 47:07:0953004:10

1	2	3
2493	2494	-
2494	2495	-
2495	2496	-
2496	2497	-
2497	2498	-
2498	2499	-
2499	2500	-
2500	2501	-
2501	2502	-
2502	2503	-
2503	2504	-
2504	2505	-
2505	2506	по границе земельного участка с кадастровым номером 47:07:0953004:9
2506	2507	-
2507	2508	-
2508	2509	-
2509	2510	-
2510	2511	-
2511	2512	-
2512	2513	-
2513	2514	-
2514	2515	-
2515	2516	-
2516	2517	по границе земельного участка с кадастровым номером 47:07:0905011:58
2517	2518	-
2518	2519	-
2519	2520	-
2520	2521	-
2521	2522	-
2522	2523	-
2523	2524	-
2524	2525	-
2525	2526	-
2526	2527	-
2527	2528	-
2528	2529	-
2529	2530	по границе земельного участка с кадастровым номером 47:07:0953004:48
2530	2531	-
2531	2532	-
2532	2391	-
2533	2534	-
2534	2535	-
2535	2536	-
2536	2537	-
2537	2538	-
2538	2539	-
2539	2540	-
2540	2541	по границе земельного участка с кадастровым номером 47:07:0905013:6
2541	2542	-
2542	2543	-

1	2	3
2543	2544	-
2544	2545	-
2545	2546	-
2546	2533	-
2547	2548	-
2548	2549	-
2549	2550	-
2550	2551	-
2551	2552	-
2552	2553	-
2553	2554	-
2554	2555	-
2555	2556	-
2556	2557	-
2557	2558	-
2558	2559	-
2559	2560	-
2560	2561	-
2561	2562	-
2562	2563	-
2563	2564	-
2564	2565	-
2565	2566	-
2566	2567	-
2567	2568	-
2568	2569	-
2569	2570	по границе земельного участка с кадастровым номером 47:07:0000000:92417
2570	2571	по границе земельного участка с кадастровым номером 47:07:0000000:92417
2571	2572	по границе земельного участка с кадастровым номером 47:07:0000000:92417
2572	2573	-
2573	2574	-
2574	2575	по границе земельного участка с кадастровым номером 47:07:0000000:92417
2575	2576	по границе земельного участка с кадастровым номером 47:07:0000000:92417
2576	2577	по границе земельного участка с кадастровым номером 47:07:0000000:92417
2577	2578	по границе земельного участка с кадастровым номером 47:07:0000000:92417
2578	2579	по границе земельного участка с кадастровым номером 47:07:0000000:92417
2579	2580	по границе земельного участка с кадастровым номером 47:07:0000000:92417
2580	2581	по границе земельного участка с кадастровым номером 47:07:0000000:92417
2581	2582	по границе земельного участка с кадастровым номером 47:07:0000000:92417
2582	2583	-
2583	2584	-
2584	2585	-
2585	2586	-
2586	2587	-
2587	2588	-
2588	2589	-
2589	2590	-
2590	2547	-
2591	2592	-
2592	2593	-

1	2	3
2593	2594	-
2594	2595	-
2595	2596	-
2596	2597	-
2597	2598	-
2598	2599	-
2599	2600	-
2600	2601	-
2601	2602	-
2602	2603	-
2603	2604	-
2604	2605	-
2605	2606	-
2606	2607	-
2607	2608	-
2608	2609	-
2609	2610	-
2610	2611	-
2611	2612	-
2612	2613	-
2613	2614	-
2614	2615	-
2615	2616	-
2616	2617	-
2617	2618	-
2618	2619	-
2619	2620	-
2620	2621	-
2621	2622	-
2622	2623	-
2623	2624	-
2624	2625	-
2625	2626	-
2626	2627	-
2627	2628	-
2628	2629	-
2629	2630	-
2630	2631	-
2631	2632	-
2632	2633	-
2633	2634	-
2634	2635	-
2635	2636	-
2636	2637	-
2637	2638	-
2638	2639	-
2639	2640	-
2640	2641	-
2641	2642	-
2642	2643	-

1	2	3
2643	2644	-
2644	2645	-
2645	2646	-
2646	2647	-
2647	2648	-
2648	2649	-
2649	2650	-
2650	2651	-
2651	2652	-
2652	2653	-
2653	2654	-
2654	2655	-
2655	2656	-
2656	2657	-
2657	2658	-
2658	2659	-
2659	2660	-
2660	2661	-
2661	2662	-
2662	2663	-
2663	2664	-
2664	2665	-
2665	2666	-
2666	2667	-
2667	2668	-
2668	2669	-
2669	2670	-
2670	2671	-
2671	2672	-
2672	2673	-
2673	2674	-
2674	2675	-
2675	2676	-
2676	2677	-
2677	2678	-
2678	2679	-
2679	2680	-
2680	2681	-
2681	2682	-
2682	2683	-
2683	2684	-
2684	2685	-
2685	2686	по границе земельного участка с кадастровым номером 47:07:0000000:92417
2686	2687	по границе земельного участка с кадастровым номером 47:07:0000000:92417
2687	2688	по границе земельного участка с кадастровым номером 47:07:0000000:92417
2688	2689	по границе земельного участка с кадастровым номером 47:07:0000000:92417
2689	2690	-
2690	2691	-
2691	2692	по границе земельного участка с кадастровым номером 47:07:0000000:92417
2692	2693	по границе земельного участка с кадастровым номером 47:07:0000000:92417

1	2	3
2693	2694	-
2694	2695	-
2695	2696	-
2696	2697	по границе земельного участка с кадастровым номером 47:07:0000000:92417
2697	2698	по границе земельного участка с кадастровым номером 47:07:0000000:92417
2698	2699	по границе земельного участка с кадастровым номером 47:07:0000000:92417
2699	2700	по границе земельного участка с кадастровым номером 47:07:0000000:92417
2700	2701	по границе земельного участка с кадастровым номером 47:07:0000000:92417
2701	2702	по границе земельного участка с кадастровым номером 47:07:0000000:92417
2702	2703	по границе земельного участка с кадастровым номером 47:07:0000000:92417
2703	2704	по границе земельного участка с кадастровым номером 47:07:0000000:92417
2704	2705	по границе земельного участка с кадастровым номером 47:07:0000000:92417
2705	2706	по границе земельного участка с кадастровым номером 47:07:0000000:92417
2706	2707	по границе земельного участка с кадастровым номером 47:07:0000000:92417
2707	2708	по границе земельного участка с кадастровым номером 47:07:0000000:92417
2708	2709	-
2709	2710	-
2710	2711	по границе земельного участка с кадастровым номером 47:07:0000000:92417
2711	2712	-
2712	2713	-
2713	2714	по границе земельного участка с кадастровым номером 47:07:0000000:92417
2714	2715	по границе земельного участка с кадастровым номером 47:07:0000000:92417
2715	2716	-
2716	2717	-
2717	2718	по границе земельного участка с кадастровым номером 47:07:0000000:92417
2718	2719	по границе земельного участка с кадастровым номером 47:07:0000000:92417
2719	2720	по границе земельного участка с кадастровым номером 47:07:0000000:92417
2720	2721	по границе земельного участка с кадастровым номером 47:07:0000000:92417
2721	2722	-
2722	2723	-
2723	2724	-
2724	2725	-
2725	2726	-
2726	2727	-
2727	2728	-
2728	2591	-
2729	2730	-
2730	2731	-
2731	2732	-
2732	2733	-
2733	2734	-
2734	2735	-
2735	2736	-
2736	2737	-
2737	2729	-
2738	2739	-
2739	2740	-
2740	2741	по границе земельного участка с кадастровым номером 47:07:0905002:34
2741	2742	по границе земельного участка с кадастровым номером 47:07:0905002:34
2742	2743	по границе земельного участка с кадастровым номером 47:07:0905002:1

1	2	3
2743	2744	по границе земельного участка с кадастровым номером 47:07:0905002:1
2744	2745	по границе земельного участка с кадастровым номером 47:07:0905002:34
2745	2746	-
2746	2747	-
2747	2748	-
2748	2749	-
2749	2750	-
2750	2751	-
2751	2752	-
2752	2753	по границе земельного участка с кадастровым номером 47:07:0905002:252
2753	2754	-
2754	2755	по границе земельного участка с кадастровым номером 47:07:0905002:7
2755	2756	по границе земельного участка с кадастровым номером 47:07:0000000:92478(2)
2756	2757	по границе земельного участка с кадастровым номером 47:07:0000000:92478(2)
2757	2758	по границе земельного участка с кадастровым номером 47:07:0000000:92478(2)
2758	2759	по границе земельного участка с кадастровым номером 47:07:0905002:26
2759	2760	по границе земельного участка с кадастровым номером 47:07:0905002:26
2760	2761	-
2761	2762	по границе земельного участка с кадастровым номером 47:07:0905002:20
2762	2763	-
2763	2764	-
2764	2765	-
2765	2766	по границе земельного участка с кадастровым номером 47:07:0905002:26
2766	2767	-
2767	2738	-
2768	2769	-
2769	2770	-
2770	2771	-
2771	2772	-
2772	2773	-
2773	2774	-
2774	2775	-
2775	2776	-
2776	2777	-
2777	2778	-
2778	2779	-
2779	2780	-
2780	2781	-
2781	2782	-
2782	2783	-
2783	2784	-
2784	2785	-
2785	2786	-
2786	2787	-
2787	2788	по границе земельного участка с кадастровым номером 47:07:0905003:2
2788	2789	-
2789	2790	-
2790	2791	-
2791	2792	-
2792	2793	-

1	2	3
2793	2794	-
2794	2795	-
2795	2796	-
2796	2797	-
2797	2798	-
2798	2799	-
2799	2800	-
2800	2801	-
2801	2802	-
2802	2803	-
2803	2804	-
2804	2805	-
2805	2806	-
2806	2807	-
2807	2808	-
2808	2809	-
2809	2810	-
2810	2811	-
2811	2812	-
2812	2813	-
2813	2814	-
2814	2815	-
2815	2816	-
2816	2817	-
2817	2818	-
2818	2819	-
2819	2820	-
2820	2821	-
2821	2822	-
2822	2823	-
2823	2824	-
2824	2825	-
2825	2826	-
2826	2827	-
2827	2828	-
2828	2829	-
2829	2830	по границе земельного участка с кадастровым номером 47:07:0905003:22
2830	2831	-
2831	2832	-
2832	2833	по границе земельного участка с кадастровым номером 47:07:0905002:4
2833	2834	-
2834	2835	по границе земельного участка с кадастровым номером 47:07:0905002:32
2835	2836	по границе земельного участка с кадастровым номером 47:07:0000000:92478(2)
2836	2837	по границе земельного участка с кадастровым номером 47:07:0000000:92478(2)
2837	2838	по границе земельного участка с кадастровым номером 47:07:0905002:18
2838	2839	по границе земельного участка с кадастровым номером 47:07:0905002:18
2839	2840	-
2840	2841	-
2841	2768	-
2842	2843	-

1	2	3
2843	2844	-
2844	2845	-
2845	2842	-
2846	2847	-
2847	2848	-
2848	2849	-
2849	2850	-
2850	2846	-
2851	2852	-
2852	2853	-
2853	2854	-
2854	2855	-
2855	2856	-
2856	2857	-
2857	2858	-
2858	2859	-
2859	2860	-
2860	2861	-
2861	2862	-
2862	2863	-
2863	2864	-
2864	2865	-
2865	2866	-
2866	2867	-
2867	2868	-
2868	2869	-
2869	2870	-
2870	2871	-
2871	2872	-
2872	2873	-
2873	2874	-
2874	2875	-
2875	2876	-
2876	2877	-
2877	2878	-
2878	2879	-
2879	2880	-
2880	2881	-
2881	2882	-
2882	2883	-
2883	2884	-
2884	2885	-
2885	2886	-
2886	2887	-
2887	2888	-
2888	2889	-
2889	2890	по границе земельного участка с кадастровым номером 47:07:0000000:92536(2)
2890	2891	по границе земельного участка с кадастровым номером 47:07:0000000:92536(2)
2891	2892	-
2892	2893	-

1	2	3
2893	2894	по границе земельного участка с кадастровым номером 47:07:0000000:92536(2)
2894	2895	по границе земельного участка с кадастровым номером 47:07:0000000:92536(2)
2895	2896	-
2896	2897	-
2897	2898	по границе земельного участка с кадастровым номером 47:07:0918009:35
2898	2899	по границе земельного участка с кадастровым номером 47:07:0918009:35
2899	2900	по границе земельного участка с кадастровым номером 47:07:0918009:35
2900	2901	-
2901	2902	-
2902	2903	-
2903	2904	по границе земельного участка с кадастровым номером 47:07:0000000:92418
2904	2905	по границе земельного участка с кадастровым номером 47:07:0000000:92418
2905	2906	-
2906	2907	-
2907	2908	-
2908	2909	-
2909	2910	-
2910	2911	-
2911	2912	-
2912	2913	-
2913	2914	по границе земельного участка с кадастровым номером 47:07:0000000:92418
2914	2915	по границе земельного участка с кадастровым номером 47:07:0000000:92418
2915	2916	по границе земельного участка с кадастровым номером 47:07:0918009:22
2916	2917	по границе земельного участка с кадастровым номером 47:07:0000000:92418
2917	2918	по границе земельного участка с кадастровым номером 47:07:0000000:92418
2918	2919	-
2919	2920	-
2920	2921	-
2921	2922	-
2922	2923	-
2923	2924	-
2924	2925	-
2925	2926	-
2926	2927	по границе земельного участка с кадастровым номером 47:07:0918007:1
2927	2928	по границе земельного участка с кадастровым номером 47:07:0918007:1
2928	2929	по границе земельного участка с кадастровым номером 47:07:0918007:1
2929	2930	-
2930	2931	-
2931	2932	-
2932	2933	-
2933	2934	по границе земельного участка с кадастровым номером 47:07:0918007:39
2934	2935	по границе земельного участка с кадастровым номером 47:07:0918007:39
2935	2936	по границе земельного участка с кадастровым номером 47:07:0918007:39
2936	2937	по границе земельного участка с кадастровым номером 47:07:0918007:34
2937	2938	по границе земельного участка с кадастровым номером 47:07:0918007:34
2938	2939	по границе земельного участка с кадастровым номером 47:07:0918007:34
2939	2940	по границе земельного участка с кадастровым номером 47:07:0918007:34
2940	2941	по границе земельного участка с кадастровым номером 47:07:0918007:34
2941	2942	по границе земельного участка с кадастровым номером 47:07:0918007:34
2942	2943	-

1	2	3
2943	2944	по границе земельного участка с кадастровым номером 47:07:0918007:34
2944	2945	по границе земельного участка с кадастровым номером 47:07:0918007:34
2945	2946	по границе земельного участка с кадастровым номером 47:07:0918007:34
2946	2947	по границе земельного участка с кадастровым номером 47:07:0918007:34
2947	2948	по границе земельного участка с кадастровым номером 47:07:0918007:34
2948	2949	-
2949	2950	по границе земельного участка с кадастровым номером 47:07:0918007:8
2950	2951	-
2951	2952	-
2952	2953	-
2953	2954	по границе земельного участка с кадастровым номером 47:07:0918007:19
2954	2955	по границе земельного участка с кадастровым номером 47:07:0000000:92418
2955	2956	по границе земельного участка с кадастровым номером 47:07:0000000:92418
2956	2957	-
2957	2958	-
2958	2959	-
2959	2960	-
2960	2961	-
2961	2962	-
2962	2963	-
2963	2964	-
2964	2965	-
2965	2966	-
2966	2967	-
2967	2968	-
2968	2969	-
2969	2970	-
2970	2971	-
2971	2972	-
2972	2973	-
2973	2974	-
2974	2851	-
2975	2976	-
2976	2977	-
2977	2978	-
2978	2975	-
2979	2980	по границе земельного участка с кадастровым номером 47:07:0918009:57
2980	2981	по границе земельного участка с кадастровым номером 47:07:0918009:57
2981	2982	по границе земельного участка с кадастровым номером 47:07:0918009:57
2982	2983	по границе земельного участка с кадастровым номером 47:07:0918009:57
2983	2984	по границе земельного участка с кадастровым номером 47:07:0918009:57
2984	2985	по границе земельного участка с кадастровым номером 47:07:0918009:57
2985	2986	по границе земельного участка с кадастровым номером 47:07:0918009:57
2986	2987	по границе земельного участка с кадастровым номером 47:07:0918009:57
2987	2988	-
2988	2989	-
2989	2990	по границе земельного участка с кадастровым номером 47:07:0918009:373
2990	2979	-
2991	2992	-
2992	2993	-

1	2	3
2993	2994	по границе земельного участка с кадастровым номером 47:07:0918009:43
2994	2995	-
2995	2996	-
2996	2997	-
2997	2998	-
2998	2999	по границе земельного участка с кадастровым номером 47:07:0918009:43
2999	2991	-
3000	3001	-
3001	3002	-
3002	3003	-
3003	3004	-
3004	3005	по границе земельного участка с кадастровым номером 47:07:0000000:90436(1)
3005	3006	по границе земельного участка с кадастровым номером 47:07:0000000:90436(1)
3006	3007	по границе земельного участка с кадастровым номером 47:07:0000000:90436(1)
3007	3008	по границе земельного участка с кадастровым номером 47:07:0000000:90436(1)
3008	3009	-
3009	3010	-
3010	3000	-
3011	3012	по границе земельного участка с кадастровым номером 47:07:0000000:92415
3012	3013	-
3013	3014	-
3014	3015	-
3015	3016	-
3016	3017	-
3017	3018	-
3018	3019	по границе земельного участка с кадастровым номером 47:07:0904006:57
3019	3020	по границе земельного участка с кадастровым номером 47:07:0904006:23
3020	3021	по границе земельного участка с кадастровым номером 47:07:0904006:23
3021	3022	-
3022	3023	-
3023	3024	-
3024	3025	по границе земельного участка с кадастровым номером 47:07:0904006:12
3025	3026	по границе земельного участка с кадастровым номером 47:07:0904006:12
3026	3027	по границе земельного участка с кадастровым номером 47:07:0904006:12
3027	3028	по границе земельного участка с кадастровым номером 47:07:0904006:12
3028	3029	-
3029	3030	-
3030	3031	-
3031	3032	-
3032	3033	-
3033	3034	-
3034	3035	по границе земельного участка с кадастровым номером 47:07:0904006:17
3035	3036	-
3036	3037	-
3037	3038	-
3038	3039	-
3039	3040	-
3040	3041	-
3041	3042	-
3042	3043	-

1	2	3
3043	3044	-
3044	3045	-
3045	3046	-
3046	3047	-
3047	3048	по границе земельного участка с кадастровым номером 47:07:0000000:92415
3048	3049	по границе земельного участка с кадастровым номером 47:07:0904006:9
3049	3050	по границе земельного участка с кадастровым номером 47:07:0904006:9
3050	3051	по границе земельного участка с кадастровым номером 47:07:0904006:9
3051	3052	-
3052	3053	по границе земельного участка с кадастровым номером 47:07:0000000:92415
3053	3054	по границе земельного участка с кадастровым номером 47:07:0000000:92415
3054	3055	по границе земельного участка с кадастровым номером 47:07:0000000:92415
3055	3056	по границе земельного участка с кадастровым номером 47:07:0904006:17
3056	3057	по границе земельного участка с кадастровым номером 47:07:0000000:92415
3057	3058	по границе земельного участка с кадастровым номером 47:07:0000000:92415
3058	3059	по границе земельного участка с кадастровым номером 47:07:0000000:92415
3059	3060	по границе земельного участка с кадастровым номером 47:07:0000000:92415
3060	3061	по границе земельного участка с кадастровым номером 47:07:0000000:92415
3061	3062	-
3062	3063	-
3063	3064	-
3064	3065	-
3065	3066	по границе земельного участка с кадастровым номером 47:07:0000000:92415
3066	3067	по границе земельного участка с кадастровым номером 47:07:0904006:50
3067	3011	-
3068	3069	по границе земельного участка с кадастровым номером 47:07:0904002:42
3069	3070	-
3070	3071	-
3071	3072	-
3072	3073	по границе земельного участка с кадастровым номером 47:07:0904002:3
3073	3074	-
3074	3075	-
3075	3076	-
3076	3077	-
3077	3078	-
3078	3079	по границе земельного участка с кадастровым номером 47:07:0904002:47
3079	3080	-
3080	3081	-
3081	3082	по границе земельного участка с кадастровым номером 47:07:0904002:5
3082	3083	-
3083	3084	по границе земельного участка с кадастровым номером 47:07:0904002:21
3084	3085	по границе земельного участка с кадастровым номером 47:07:0904002:21
3085	3068	-
3086	3087	-
3087	3088	-
3088	3089	-
3089	3090	-
3090	3091	-
3091	3092	-
3092	3086	-

1	2	3
3093	3094	-
3094	3095	-
3095	3096	-
3096	3097	-
3097	3098	-
3098	3099	по границе земельного участка с кадастровым номером 47:07:0918008:11
3099	3100	-
3100	3101	-
3101	3102	-
3102	3103	-
3103	3104	-
3104	3105	-
3105	3106	по границе земельного участка с кадастровым номером 47:07:0918008:41
3106	3107	по границе земельного участка с кадастровым номером 47:07:0918008:41
3107	3108	по границе земельного участка с кадастровым номером 47:07:0918008:41
3108	3109	по границе земельного участка с кадастровым номером 47:07:0918008:41
3109	3110	по границе земельного участка с кадастровым номером 47:07:0918008:41
3110	3111	-
3111	3112	-
3112	3113	-
3113	3114	по границе земельного участка с кадастровым номером 47:07:0918008:27
3114	3115	-
3115	3116	-
3116	3117	по границе земельного участка с кадастровым номером 47:07:0918008:37
3117	3118	-
3118	3119	-
3119	3120	по границе земельного участка с кадастровым номером 47:07:0918008:54
3120	3121	по границе земельного участка с кадастровым номером 47:07:0918008:54
3121	3122	-
3122	3123	по границе земельного участка с кадастровым номером 47:07:0918008:24
3123	3124	по границе земельного участка с кадастровым номером 47:07:0918008:24
3124	3125	по границе земельного участка с кадастровым номером 47:07:0918008:24
3125	3126	-
3126	3127	по границе земельного участка с кадастровым номером 47:07:0000000:92536(2)
3127	3128	по границе земельного участка с кадастровым номером 47:07:0000000:92536(2)
3128	3129	по границе земельного участка с кадастровым номером 47:07:1820001:32
3129	3130	-
3130	3131	-
3131	3132	-
3132	3133	-
3133	3134	-
3134	3135	-
3135	3136	-
3136	3137	-
3137	3138	-
3138	3139	-
3139	3140	-
3140	3141	-
3141	3142	по границе земельного участка с кадастровым номером 47:07:0000000:92536(2)
3142	3143	по границе земельного участка с кадастровым номером 47:07:0000000:92536(2)

1	2	3
3143	3144	-
3144	3145	-
3145	3146	-
3146	3147	-
3147	3148	-
3148	3149	-
3149	3150	-
3150	3151	-
3151	3152	-
3152	3153	-
3153	3154	-
3154	3155	-
3155	3156	-
3156	3157	-
3157	3158	-
3158	3159	-
3159	3160	по границе земельного участка с кадастровым номером 47:07:1822001:149
3160	3161	-
3161	3162	-
3162	3163	-
3163	3164	по границе земельного участка с кадастровым номером 47:07:0918008:29
3164	3165	-
3165	3166	-
3166	3167	-
3167	3168	-
3168	3169	-
3169	3170	-
3170	3171	-
3171	3172	-
3172	3173	по границе земельного участка с кадастровым номером 47:07:1822001:148
3173	3174	по границе земельного участка с кадастровым номером 47:07:1822001:148
3174	3175	по границе земельного участка с кадастровым номером 47:07:0918008:32
3175	3176	по границе земельного участка с кадастровым номером 47:07:0918008:32
3176	3177	-
3177	3178	-
3178	3179	-
3179	3180	-
3180	3181	-
3181	3182	-
3182	3183	-
3183	3184	-
3184	3185	-
3185	3186	-
3186	3187	-
3187	3188	-
3188	3189	-
3189	3190	-
3190	3191	-
3191	3192	-
3192	3193	-

1	2	3
3193	3194	-
3194	3195	-
3195	3196	-
3196	3197	-
3197	3198	-
3198	3199	-
3199	3200	по границе земельного участка с кадастровым номером 47:07:0918006:76
3200	3201	по границе земельного участка с кадастровым номером 47:07:0918006:76
3201	3202	-
3202	3203	по границе земельного участка с кадастровым номером 47:07:0918006:23
3203	3204	по границе земельного участка с кадастровым номером 47:07:0918006:23
3204	3205	по границе земельного участка с кадастровым номером 47:07:0918006:23
3205	3206	по границе земельного участка с кадастровым номером 47:07:0918006:23
3206	3207	-
3207	3208	-
3208	3209	по границе земельного участка с кадастровым номером 47:07:0918006:41
3209	3210	-
3210	3211	-
3211	3212	-
3212	3213	-
3213	3214	-
3214	3215	-
3215	3216	по границе земельного участка с кадастровым номером 47:07:0918006:74
3216	3217	по границе земельного участка с кадастровым номером 47:07:0918006:74
3217	3218	по границе земельного участка с кадастровым номером 47:07:0918006:74
3218	3219	-
3219	3220	по границе земельного участка с кадастровым номером 47:07:0918006:24
3220	3221	по границе земельного участка с кадастровым номером 47:07:0918006:24
3221	3222	по границе земельного участка с кадастровым номером 47:07:0918006:24
3222	3223	-
3223	3224	-
3224	3225	по границе земельного участка с кадастровым номером 47:07:0918006:58
3225	3226	-
3226	3227	-
3227	3228	-
3228	3229	по границе земельного участка с кадастровым номером 47:07:0918006:14
3229	3230	-
3230	3231	-
3231	3232	по границе земельного участка с кадастровым номером 47:07:0918006:42
3232	3233	-
3233	3234	-
3234	3235	-
3235	3236	-
3236	3237	-
3237	3238	-
3238	3239	-
3239	3240	-
3240	3241	-
3241	3242	-
3242	3243	-

1	2	3
3243	3244	-
3244	3245	-
3245	3246	-
3246	3247	-
3247	3248	по границе земельного участка с кадастровым номером 47:07:0918008:26
3248	3249	-
3249	3250	-
3250	3251	-
3251	3252	-
3252	3253	-
3253	3093	-
3254	3255	-
3255	3256	по границе земельного участка с кадастровым номером 47:07:0953003:24
3256	3257	-
3257	3258	-
3258	3259	-
3259	3260	-
3260	3261	-
3261	3262	-
3262	3263	по границе земельного участка с кадастровым номером 47:07:0953003:44
3263	3264	по границе земельного участка с кадастровым номером 47:07:0953003:44
3264	3265	по границе земельного участка с кадастровым номером 47:07:0953003:44
3265	3266	-
3266	3267	-
3267	3268	-
3268	3269	-
3269	3270	-
3270	3271	-
3271	3272	-
3272	3254	по границе земельного участка с кадастровым номером 47:07:0904001:21
3273	3274	по границе земельного участка с кадастровым номером 47:07:0905011:45
3274	3275	по границе земельного участка с кадастровым номером 47:07:0905011:45
3275	3276	-
3276	3277	по границе земельного участка с кадастровым номером 47:07:0905011:52
3277	3278	-
3278	3273	-
3279	3280	-
3280	3281	-
3281	3282	-
3282	3283	-
3283	3284	-
3284	3285	-
3285	3286	-
3286	3279	-
3287	3288	-
3288	3289	-
3289	3290	-
3290	3291	-
3291	3292	-
3292	3287	-

1	2	3
3293	3294	-
3294	3295	по границе земельного участка с кадастровым номером 47:07:0000000:92417
3295	3296	по границе земельного участка с кадастровым номером 47:07:0000000:92417
3296	3297	по границе земельного участка с кадастровым номером 47:07:0000000:92417
3297	3298	-
3298	3299	-
3299	3300	-
3300	3293	-
3301	3302	-
3302	3303	-
3303	3304	-
3304	3305	-
3305	3306	-
3306	3307	-
3307	3308	-
3308	3309	-
3309	3310	-
3310	3311	-
3311	3312	-
3312	3313	-
3313	3314	-
3314	3315	-
3315	3316	-
3316	3317	-
3317	3318	-
3318	3319	по границе земельного участка с кадастровым номером 47:07:0000000:92417
3319	3320	-
3320	3321	-
3321	3322	-
3322	3323	-
3323	3324	-
3324	3325	-
3325	3326	-
3326	3327	-
3327	3328	-
3328	3329	-
3329	3330	-
3330	3331	по границе земельного участка с кадастровым номером 47:07:0000000:92417
3331	3332	по границе земельного участка с кадастровым номером 47:07:0000000:92417
3332	3333	по границе земельного участка с кадастровым номером 47:07:0000000:92417
3333	3334	по границе земельного участка с кадастровым номером 47:07:0000000:92417
3334	3335	-
3335	3336	-
3336	3337	-
3337	3338	-
3338	3339	-
3339	3340	-
3340	3341	-
3341	3342	-
3342	3343	по границе земельного участка с кадастровым номером 47:07:0000000:92417

1	2	3
3343	3344	по границе земельного участка с кадастровым номером 47:07:0000000:92417
3344	3345	по границе земельного участка с кадастровым номером 47:07:0000000:92417
3345	3346	по границе земельного участка с кадастровым номером 47:07:0000000:92417
3346	3347	по границе земельного участка с кадастровым номером 47:07:0000000:92417
3347	3348	по границе земельного участка с кадастровым номером 47:07:0000000:92417
3348	3349	по границе земельного участка с кадастровым номером 47:07:0000000:92417
3349	3350	по границе земельного участка с кадастровым номером 47:07:0000000:92417
3350	3351	по границе земельного участка с кадастровым номером 47:07:0000000:92417
3351	3352	по границе земельного участка с кадастровым номером 47:07:0000000:92417
3352	3353	по границе земельного участка с кадастровым номером 47:07:0000000:92417
3353	3354	по границе земельного участка с кадастровым номером 47:07:0000000:92417
3354	3355	по границе земельного участка с кадастровым номером 47:07:0000000:92417
3355	3356	по границе земельного участка с кадастровым номером 47:07:0000000:92417
3356	3357	по границе земельного участка с кадастровым номером 47:07:0000000:92417
3357	3358	по границе земельного участка с кадастровым номером 47:07:0000000:92417
3358	3359	по границе земельного участка с кадастровым номером 47:07:0000000:92417
3359	3360	по границе земельного участка с кадастровым номером 47:07:0000000:92417
3360	3361	по границе земельного участка с кадастровым номером 47:07:0000000:92417
3361	3362	по границе земельного участка с кадастровым номером 47:07:0000000:92417
3362	3363	по границе земельного участка с кадастровым номером 47:07:0000000:92417
3363	3364	по границе земельного участка с кадастровым номером 47:07:0000000:92417
3364	3365	по границе земельного участка с кадастровым номером 47:07:0000000:92417
3365	3366	по границе земельного участка с кадастровым номером 47:07:0000000:92417
3366	3367	по границе земельного участка с кадастровым номером 47:07:0000000:92417
3367	3368	по границе земельного участка с кадастровым номером 47:07:0000000:92417
3368	3369	по границе земельного участка с кадастровым номером 47:07:0000000:92417
3369	3370	по границе земельного участка с кадастровым номером 47:07:0000000:92417
3370	3371	по границе земельного участка с кадастровым номером 47:07:0000000:92417
3371	3372	по границе земельного участка с кадастровым номером 47:07:0000000:92417
3372	3373	-
3373	3374	-
3374	3375	-
3375	3376	-
3376	3377	по границе земельного участка с кадастровым номером 47:07:0000000:92417
3377	3378	по границе земельного участка с кадастровым номером 47:07:0000000:92417
3378	3379	по границе земельного участка с кадастровым номером 47:07:0000000:92417
3379	3380	по границе земельного участка с кадастровым номером 47:07:0000000:92417
3380	3381	по границе земельного участка с кадастровым номером 47:07:0000000:92417
3381	3382	по границе земельного участка с кадастровым номером 47:07:0000000:92417
3382	3383	-
3383	3384	-
3384	3385	по границе земельного участка с кадастровым номером 47:07:0000000:92417
3385	3386	по границе земельного участка с кадастровым номером 47:07:0000000:92417
3386	3387	-
3387	3388	-
3388	3389	по границе земельного участка с кадастровым номером 47:07:0000000:92417
3389	3390	по границе земельного участка с кадастровым номером 47:07:0000000:92417
3390	3391	по границе земельного участка с кадастровым номером 47:07:0000000:92417
3391	3392	по границе земельного участка с кадастровым номером 47:07:0000000:92417
3392	3393	по границе земельного участка с кадастровым номером 47:07:0000000:92417

1	2	3
3393	3394	по границе земельного участка с кадастровым номером 47:07:0000000:92417
3394	3395	по границе земельного участка с кадастровым номером 47:07:0000000:92417
3395	3396	по границе земельного участка с кадастровым номером 47:07:0000000:92417
3396	3397	-
3397	3398	-
3398	3399	-
3399	3400	-
3400	3401	-
3401	3402	-
3402	3403	-
3403	3404	-
3404	3405	-
3405	3406	-
3406	3407	-
3407	3408	-
3408	3409	-
3409	3410	-
3410	3411	-
3411	3412	-
3412	3413	-
3413	3414	-
3414	3415	-
3415	3416	-
3416	3417	-
3417	3418	-
3418	3419	-
3419	3420	-
3420	3421	-
3421	3422	-
3422	3423	-
3423	3424	-
3424	3425	-
3425	3426	-
3426	3427	-
3427	3428	-
3428	3429	-
3429	3430	-
3430	3431	-
3431	3432	-
3432	3433	-
3433	3434	-
3434	3435	-
3435	3436	-
3436	3437	-
3437	3438	-
3438	3439	-
3439	3440	-
3440	3441	-
3441	3442	-
3442	3443	-

1	2	3
3443	3444	-
3444	3445	-
3445	3446	-
3446	3447	-
3447	3448	-
3448	3449	-
3449	3450	-
3450	3451	-
3451	3452	-
3452	3453	-
3453	3301	-
3454	3455	-
3455	3456	-
3456	3457	-
3457	3454	-
3458	3459	-
3459	3460	-
3460	3461	-
3461	3462	-
3462	3463	-
3463	3464	-
3464	3465	-
3465	3466	-
3466	3467	-
3467	3468	-
3468	3469	-
3469	3470	-
3470	3471	-
3471	3472	по границе земельного участка с кадастровым номером 47:07:0000000:90436(1)
3472	3473	по границе земельного участка с кадастровым номером 47:07:0000000:90436(1)
3473	3474	-
3474	3475	-
3475	3476	-
3476	3477	-
3477	3478	-
3478	3479	-
3479	3480	по границе земельного участка с кадастровым номером 47:07:0000000:90436(1)
3480	3481	по границе земельного участка с кадастровым номером 47:07:0000000:90436(1)
3481	3482	-
3482	3483	-
3483	3484	по границе земельного участка с кадастровым номером 47:07:0000000:90436(1)
3484	3485	по границе земельного участка с кадастровым номером 47:07:0000000:90436(1)
3485	3486	по границе земельного участка с кадастровым номером 47:07:0000000:90436(1)
3486	3487	-
3487	3488	-
3488	3489	-
3489	3458	-
3490	3491	-
3491	3492	-
3492	3493	по границе земельного участка с кадастровым номером 47:07:0000000:90436(1)

1	2	3
3493	3494	-
3494	3495	-
3495	3496	-
3496	3497	-
3497	3498	-
3498	3499	по границе земельного участка с кадастровым номером 47:07:0000000:90436(1)
3499	3500	по границе земельного участка с кадастровым номером 47:07:0000000:90436(1)
3500	3501	по границе земельного участка с кадастровым номером 47:07:0000000:90436(1)
3501	3502	-
3502	3503	-
3503	3504	-
3504	3505	-
3505	3506	по границе земельного участка с кадастровым номером 47:07:0000000:90436(1)
3506	3507	по границе земельного участка с кадастровым номером 47:07:0000000:90436(1)
3507	3508	по границе земельного участка с кадастровым номером 47:07:0000000:90436(1)
3508	3509	-
3509	3510	-
3510	3511	-
3511	3512	-
3512	3513	-
3513	3514	-
3514	3515	-
3515	3516	по границе земельного участка с кадастровым номером 47:07:0000000:90436(1)
3516	3517	по границе земельного участка с кадастровым номером 47:07:0000000:90436(1)
3517	3518	по границе земельного участка с кадастровым номером 47:07:0000000:90436(1)
3518	3519	по границе земельного участка с кадастровым номером 47:07:0000000:90436(1)
3519	3520	по границе земельного участка с кадастровым номером 47:07:0000000:90436(1)
3520	3521	по границе земельного участка с кадастровым номером 47:07:0000000:90436(1)
3521	3522	по границе земельного участка с кадастровым номером 47:07:0000000:90436(1)
3522	3523	-
3523	3524	-
3524	3525	-
3525	3526	-
3526	3527	-
3527	3528	по границе земельного участка с кадастровым номером 47:07:0000000:90436(1)
3528	3529	по границе земельного участка с кадастровым номером 47:07:0000000:90436(1)
3529	3530	по границе земельного участка с кадастровым номером 47:07:0000000:90436(1)
3530	3531	по границе земельного участка с кадастровым номером 47:07:0000000:90436(1)
3531	3532	по границе земельного участка с кадастровым номером 47:07:0000000:90436(1)
3532	3533	по границе земельного участка с кадастровым номером 47:07:0000000:90436(1)
3533	3534	по границе земельного участка с кадастровым номером 47:07:0000000:90436(1)
3534	3535	по границе земельного участка с кадастровым номером 47:07:0000000:90436(1)
3535	3536	-
3536	3537	-
3537	3538	по границе земельного участка с кадастровым номером 47:07:0000000:90436(1)
3538	3539	по границе земельного участка с кадастровым номером 47:07:0000000:90436(1)
3539	3540	по границе земельного участка с кадастровым номером 47:07:0000000:90436(1)
3540	3541	по границе земельного участка с кадастровым номером 47:07:0000000:90436(1)
3541	3542	по границе земельного участка с кадастровым номером 47:07:0000000:90436(1)
3542	3543	по границе земельного участка с кадастровым номером 47:07:0000000:90436(1)

1	2	3
3543	3544	по границе земельного участка с кадастровым номером 47:07:0000000:90436(1)
3544	3545	по границе земельного участка с кадастровым номером 47:07:0000000:90436(1)
3545	3546	-
3546	3547	-
3547	3548	-
3548	3549	-
3549	3550	-
3550	3551	-
3551	3552	-
3552	3553	-
3553	3554	-
3554	3555	-
3555	3556	-
3556	3557	-
3557	3558	-
3558	3559	-
3559	3560	-
3560	3561	-
3561	3562	-
3562	3563	-
3563	3564	-
3564	3565	-
3565	3566	-
3566	3567	-
3567	3568	-
3568	3569	-
3569	3570	по границе земельного участка с кадастровым номером 47:07:0000000:90436(1)
3570	3571	по границе земельного участка с кадастровым номером 47:07:0000000:90436(1)
3571	3572	по границе земельного участка с кадастровым номером 47:07:0000000:90436(1)
3572	3573	по границе земельного участка с кадастровым номером 47:07:0000000:90436(1)
3573	3574	по границе земельного участка с кадастровым номером 47:07:0000000:90436(1)
3574	3575	по границе земельного участка с кадастровым номером 47:07:0000000:90436(1)
3575	3576	по границе земельного участка с кадастровым номером 47:07:0000000:90436(1)
3576	3577	по границе земельного участка с кадастровым номером 47:07:0000000:90436(1)
3577	3578	по границе земельного участка с кадастровым номером 47:07:0000000:90436(1)
3578	3579	по границе земельного участка с кадастровым номером 47:07:0000000:90436(1)
3579	3580	-
3580	3581	-
3581	3582	-
3582	3583	-
3583	3584	-
3584	3585	по границе земельного участка с кадастровым номером 47:07:0000000:90436(1)
3585	3586	по границе земельного участка с кадастровым номером 47:07:0000000:90436(1)
3586	3587	по границе земельного участка с кадастровым номером 47:07:0000000:90436(1)
3587	3588	по границе земельного участка с кадастровым номером 47:07:0000000:90436(1)
3588	3589	по границе земельного участка с кадастровым номером 47:07:0000000:90436(1)
3589	3590	по границе земельного участка с кадастровым номером 47:07:0000000:90436(1)
3590	3591	по границе земельного участка с кадастровым номером 47:07:0000000:90436(1)
3591	3592	по границе земельного участка с кадастровым номером 47:07:0000000:90436(1)
3592	3593	по границе земельного участка с кадастровым номером 47:07:0000000:90436(1)

1	2	3
3593	3594	-
3594	3595	-
3595	3596	-
3596	3597	-
3597	3598	по границе земельного участка с кадастровым номером 47:07:0000000:90436(1)
3598	3599	по границе земельного участка с кадастровым номером 47:07:0000000:90436(1)
3599	3600	по границе земельного участка с кадастровым номером 47:07:0000000:90436(1)
3600	3601	по границе земельного участка с кадастровым номером 47:07:0000000:90436(1)
3601	3602	по границе земельного участка с кадастровым номером 47:07:0000000:90436(1)
3602	3603	-
3603	3604	-
3604	3605	по границе земельного участка с кадастровым номером 47:07:0000000:90436(1)
3605	3606	по границе земельного участка с кадастровым номером 47:07:0000000:90436(1)
3606	3607	по границе земельного участка с кадастровым номером 47:07:0000000:90436(1)
3607	3608	по границе земельного участка с кадастровым номером 47:07:0000000:90436(1)
3608	3609	-
3609	3610	-
3610	3611	по границе земельного участка с кадастровым номером 47:07:0000000:90436(1)
3611	3612	по границе земельного участка с кадастровым номером 47:07:0000000:90436(1)
3612	3613	по границе земельного участка с кадастровым номером 47:07:0000000:90436(1)
3613	3614	по границе земельного участка с кадастровым номером 47:07:0000000:90436(1)
3614	3615	по границе земельного участка с кадастровым номером 47:07:0000000:90436(1)
3615	3616	по границе земельного участка с кадастровым номером 47:07:0000000:90436(1)
3616	3617	-
3617	3618	-
3618	3619	по границе земельного участка с кадастровым номером 47:07:0000000:90436(1)
3619	3620	по границе земельного участка с кадастровым номером 47:07:0000000:90436(1)
3620	3621	по границе земельного участка с кадастровым номером 47:07:0000000:90436(1)
3621	3622	по границе земельного участка с кадастровым номером 47:07:0000000:90436(1)
3622	3623	по границе земельного участка с кадастровым номером 47:07:0000000:90436(1)
3623	3624	по границе земельного участка с кадастровым номером 47:07:0000000:90436(1)
3624	3625	по границе земельного участка с кадастровым номером 47:07:0000000:90436(1)
3625	3626	по границе земельного участка с кадастровым номером 47:07:0000000:90436(1)
3626	3627	по границе земельного участка с кадастровым номером 47:07:0000000:90436(1)
3627	3628	-
3628	3629	-
3629	3630	-
3630	3631	-
3631	3632	-
3632	3633	-
3633	3634	-
3634	3635	-
3635	3636	-
3636	3637	-
3637	3638	-
3638	3639	-
3639	3640	-
3640	3641	-
3641	3642	-
3642	3643	-

1	2	3
3643	3644	-
3644	3645	-
3645	3646	-
3646	3647	-
3647	3648	-
3648	3649	-
3649	3650	-
3650	3651	-
3651	3652	-
3652	3653	-
3653	3654	-
3654	3655	-
3655	3656	-
3656	3657	-
3657	3658	-
3658	3659	-
3659	3660	-
3660	3661	-
3661	3662	-
3662	3663	-
3663	3664	-
3664	3665	-
3665	3666	-
3666	3667	-
3667	3668	-
3668	3669	-
3669	3670	-
3670	3671	-
3671	3672	-
3672	3673	-
3673	3674	-
3674	3675	-
3675	3676	-
3676	3677	-
3677	3678	-
3678	3679	-
3679	3680	-
3680	3681	-
3681	3682	-
3682	3683	-
3683	3684	-
3684	3685	-
3685	3686	-
3686	3687	-
3687	3688	-
3688	3689	-
3689	3690	-
3690	3691	-
3691	3692	-
3692	3693	-

1	2	3
3693	3694	-
3694	3695	-
3695	3696	-
3696	3697	-
3697	3698	-
3698	3699	-
3699	3700	-
3700	3701	-
3701	3702	-
3702	3703	-
3703	3704	-
3704	3705	-
3705	3706	-
3706	3707	-
3707	3708	-
3708	3709	-
3709	3710	-
3710	3711	-
3711	3712	-
3712	3713	-
3713	3714	-
3714	3715	-
3715	3716	-
3716	3717	-
3717	3718	-
3718	3719	-
3719	3720	-
3720	3721	-
3721	3722	-
3722	3723	-
3723	3724	-
3724	3725	-
3725	3726	-
3726	3727	-
3727	3728	-
3728	3729	-
3729	3730	-
3730	3731	-
3731	3732	-
3732	3733	-
3733	3734	-
3734	3735	-
3735	3736	-
3736	3737	-
3737	3738	-
3738	3739	-
3739	3740	-
3740	3741	-
3741	3742	-
3742	3743	-

1	2	3
3743	3744	-
3744	3745	-
3745	3746	-
3746	3747	-
3747	3748	-
3748	3749	-
3749	3750	-
3750	3751	-
3751	3752	-
3752	3753	-
3753	3754	-
3754	3755	-
3755	3756	-
3756	3757	-
3757	3758	-
3758	3759	-
3759	3760	-
3760	3761	-
3761	3762	-
3762	3763	-
3763	3764	-
3764	3765	-
3765	3766	-
3766	3767	-
3767	3768	-
3768	3769	-
3769	3770	-
3770	3771	-
3771	3772	-
3772	3773	-
3773	3774	-
3774	3775	-
3775	3776	-
3776	3777	-
3777	3778	-
3778	3779	-
3779	3780	-
3780	3781	-
3781	3782	-
3782	3783	-
3783	3784	-
3784	3785	-
3785	3786	-
3786	3787	-
3787	3788	-
3788	3789	-
3789	3790	-
3790	3791	-
3791	3792	-
3792	3793	-

1	2	3
3793	3794	-
3794	3795	-
3795	3796	-
3796	3797	-
3797	3798	-
3798	3799	-
3799	3800	-
3800	3801	-
3801	3802	-
3802	3803	-
3803	3804	-
3804	3805	-
3805	3806	-
3806	3807	-
3807	3808	-
3808	3809	-
3809	3810	-
3810	3811	-
3811	3812	-
3812	3813	-
3813	3814	-
3814	3815	-
3815	3816	-
3816	3817	-
3817	3818	-
3818	3819	-
3819	3820	-
3820	3821	-
3821	3822	-
3822	3823	-
3823	3824	-
3824	3825	-
3825	3826	-
3826	3827	-
3827	3828	-
3828	3829	-
3829	3830	-
3830	3831	-
3831	3832	-
3832	3833	-
3833	3834	-
3834	3835	-
3835	3836	-
3836	3837	-
3837	3838	-
3838	3839	-
3839	3840	-
3840	3841	-
3841	3842	-
3842	3843	-

1	2	3
3843	3844	-
3844	3845	-
3845	3846	-
3846	3847	-
3847	3848	-
3848	3849	-
3849	3850	-
3850	3851	-
3851	3852	-
3852	3853	-
3853	3854	-
3854	3855	-
3855	3856	-
3856	3857	-
3857	3858	-
3858	3859	-
3859	3860	-
3860	3861	-
3861	3862	-
3862	3863	-
3863	3864	-
3864	3865	-
3865	3866	-
3866	3867	-
3867	3868	-
3868	3869	-
3869	3870	-
3870	3871	-
3871	3872	-
3872	3873	-
3873	3874	-
3874	3875	-
3875	3876	-
3876	3877	-
3877	3878	-
3878	3879	-
3879	3880	-
3880	3881	-
3881	3882	-
3882	3883	-
3883	3884	-
3884	3885	-
3885	3886	-
3886	3887	-
3887	3888	-
3888	3490	-
3889	3890	по границе земельного участка с кадастровым номером 47:07:0918001:19
3890	3891	-
3891	3892	-
3892	3893	-

1	2	3
3893	3894	-
3894	3895	по границе земельного участка с кадастровым номером 47:07:0918001:47
3895	3896	по границе земельного участка с кадастровым номером 47:07:0918001:47
3896	3897	по границе земельного участка с кадастровым номером 47:07:0918001:47
3897	3898	-
3898	3899	-
3899	3900	-
3900	3889	-
3901	3902	-
3902	3903	-
3903	3904	-
3904	3905	-
3905	3906	-
3906	3907	по границе земельного участка с кадастровым номером 47:07:0918001:31
3907	3908	по границе земельного участка с кадастровым номером 47:07:0918001:31
3908	3909	-
3909	3910	-
3910	3911	-
3911	3912	-
3912	3913	-
3913	3914	по границе земельного участка с кадастровым номером 47:07:0918001:63
3914	3915	-
3915	3916	-
3916	3917	-
3917	3918	по границе земельного участка с кадастровым номером 47:07:0918001:66
3918	3919	-
3919	3920	по границе земельного участка с кадастровым номером 47:07:0918001:7
3920	3901	-
3921	3922	-
3922	3923	-
3923	3924	по границе земельного участка с кадастровым номером 47:07:0918001:66
3924	3925	по границе земельного участка с кадастровым номером 47:07:0918001:66
3925	3926	по границе земельного участка с кадастровым номером 47:07:0918001:66
3926	3927	по границе земельного участка с кадастровым номером 47:07:0918001:23
3927	3928	по границе земельного участка с кадастровым номером 47:07:0918001:23
3928	3929	по границе земельного участка с кадастровым номером 47:07:0918001:66
3929	3930	-
3930	3931	по границе земельного участка с кадастровым номером 47:07:0918001:62
3931	3932	-
3932	3933	по границе земельного участка с кадастровым номером 47:07:0918001:42
3933	3934	по границе земельного участка с кадастровым номером 47:07:0918001:42
3934	3935	по границе земельного участка с кадастровым номером 47:07:0918001:42
3935	3936	по границе земельного участка с кадастровым номером 47:07:0918001:42
3936	3937	по границе земельного участка с кадастровым номером 47:07:0918001:42
3937	3938	по границе земельного участка с кадастровым номером 47:07:0918001:42
3938	3939	-
3939	3940	-
3940	3941	-
3941	3942	по границе земельного участка с кадастровым номером 47:07:0918001:38
3942	3943	по границе земельного участка с кадастровым номером 47:07:0918001:38

1	2	3
3943	3944	-
3944	3945	по границе земельного участка с кадастровым номером 47:07:0918001:20
3945	3946	по границе земельного участка с кадастровым номером 47:07:0918001:20
3946	3947	по границе земельного участка с кадастровым номером 47:07:0918001:20
3947	3948	по границе земельного участка с кадастровым номером 47:07:0918001:20
3948	3949	-
3949	3950	по границе земельного участка с кадастровым номером 47:07:0918001:39
3950	3951	по границе земельного участка с кадастровым номером 47:07:0918001:39
3951	3952	-
3952	3953	по границе земельного участка с кадастровым номером 47:07:0918001:36
3953	3954	-
3954	3955	по границе земельного участка с кадастровым номером 47:07:0918001:25
3955	3956	-
3956	3957	-
3957	3958	по границе земельного участка с кадастровым номером 47:07:0918001:35
3958	3959	-
3959	3960	по границе земельного участка с кадастровым номером 47:07:0918001:66
3960	3961	по границе земельного участка с кадастровым номером 47:07:0918001:66
3961	3962	по границе земельного участка с кадастровым номером 47:07:0918001:66
3962	3963	-
3963	3964	по границе земельного участка с кадастровым номером 47:07:0918001:17
3964	3965	по границе земельного участка с кадастровым номером 47:07:0918001:66
3965	3966	по границе земельного участка с кадастровым номером 47:07:0918001:66
3966	3967	по границе земельного участка с кадастровым номером 47:07:0918001:50
3967	3968	-
3968	3969	-
3969	3970	-
3970	3971	-
3971	3972	-
3972	3973	-
3973	3974	-
3974	3975	-
3975	3976	-
3976	3977	-
3977	3978	-
3978	3979	-
3979	3980	-
3980	3921	-
3981	3982	-
3982	3983	-
3983	3984	-
3984	3985	по границе земельного участка с кадастровым номером 47:07:0903015:46
3985	3986	по границе земельного участка с кадастровым номером 47:07:0903015:46
3986	3987	по границе земельного участка с кадастровым номером 47:07:0903015:46
3987	3988	-
3988	3989	-
3989	3990	-
3990	3991	-
3991	3992	-
3992	3993	-

1	2	3
3993	3994	-
3994	3995	-
3995	3996	по границе земельного участка с кадастровым номером 47:07:0903015:3
3996	3997	-
3997	3998	по границе земельного участка с кадастровым номером 47:07:0903015:4
3998	3999	по границе земельного участка с кадастровым номером 47:07:0903015:4
3999	4000	-
4000	4001	по границе земельного участка с кадастровым номером 47:07:0903015:45
4001	4002	по границе земельного участка с кадастровым номером 47:07:0903015:45
4002	4003	по границе земельного участка с кадастровым номером 47:07:0903015:1
4003	4004	-
4004	4005	-
4005	4006	-
4006	4007	-
4007	4008	-
4008	4009	по границе земельного участка с кадастровым номером 47:07:0903015:7
4009	4010	-
4010	4011	-
4011	3981	-
4012	4013	-
4013	4014	-
4014	4015	-
4015	4016	-
4016	4017	-
4017	4018	-
4018	4019	-
4019	4020	-
4020	4021	-
4021	4022	-
4022	4023	-
4023	4024	-
4024	4025	-
4025	4026	-
4026	4027	-
4027	4028	по границе земельного участка с кадастровым номером 47:07:0903014:6
4028	4029	-
4029	4030	-
4030	4031	по границе земельного участка с кадастровым номером 47:07:0903014:94
4031	4032	-
4032	4033	по границе земельного участка с кадастровым номером 47:07:0903014:61
4033	4034	-
4034	4035	по границе земельного участка с кадастровым номером 47:07:0903014:49
4035	4036	по границе земельного участка с кадастровым номером 47:07:0903014:48
4036	4037	-
4037	4038	-
4038	4039	по границе земельного участка с кадастровым номером 47:07:0903014:11
4039	4040	-
4040	4041	-
4041	4042	-
4042	4043	-

1	2	3
4043	4044	-
4044	4045	-
4045	4046	-
4046	4047	-
4047	4048	-
4048	4049	-
4049	4050	-
4050	4051	по границе земельного участка с кадастровым номером 47:07:0903016:36
4051	4052	-
4052	4053	-
4053	4054	-
4054	4055	-
4055	4056	-
4056	4057	-
4057	4058	-
4058	4059	по границе земельного участка с кадастровым номером 47:07:0903016:36
4059	4060	по границе земельного участка с кадастровым номером 47:07:0903016:36
4060	4061	по границе земельного участка с кадастровым номером 47:07:0903016:36
4061	4062	-
4062	4063	-
4063	4064	-
4064	4065	-
4065	4066	-
4066	4067	-
4067	4068	-
4068	4069	-
4069	4070	-
4070	4071	по границе земельного участка с кадастровым номером 47:07:0903010:32
4071	4072	по границе земельного участка с кадастровым номером 47:07:0903010:32
4072	4073	по границе земельного участка с кадастровым номером 47:07:0903010:32
4073	4074	по границе земельного участка с кадастровым номером 47:07:0903010:32
4074	4075	по границе земельного участка с кадастровым номером 47:07:0903010:32
4075	4076	по границе земельного участка с кадастровым номером 47:07:0903010:32
4076	4077	по границе земельного участка с кадастровым номером 47:07:0903010:32
4077	4078	-
4078	4079	-
4079	4080	-
4080	4081	-
4081	4082	-
4082	4083	-
4083	4084	-
4084	4085	-
4085	4086	-
4086	4087	-
4087	4088	-
4088	4089	по границе земельного участка с кадастровым номером 47:07:0903013:29
4089	4090	по границе земельного участка с кадастровым номером 47:07:0903013:29
4090	4091	-
4091	4012	-
4092	4093	-

1	2	3
4093	4094	-
4094	4095	-
4095	4096	-
4096	4097	-
4097	4098	-
4098	4099	-
4099	4100	-
4100	4101	-
4101	4102	-
4102	4092	-
4103	4104	по границе земельного участка с кадастровым номером 47:07:0000000:90436(1)
4104	4105	по границе земельного участка с кадастровым номером 47:07:0000000:90436(1)
4105	4106	по границе земельного участка с кадастровым номером 47:07:0000000:90436(1)
4106	4107	-
4107	4108	-
4108	4109	-
4109	4110	-
4110	4111	-
4111	4112	-
4112	4113	-
4113	4114	-
4114	4115	-
4115	4116	-
4116	4117	-
4117	4118	-
4118	4119	-
4119	4120	-
4120	4121	-
4121	4122	-
4122	4123	-
4123	4124	по границе земельного участка с кадастровым номером 47:07:0000000:90436(1)
4124	4125	по границе земельного участка с кадастровым номером 47:07:0000000:90436(1)
4125	4126	по границе земельного участка с кадастровым номером 47:07:0000000:90436(1)
4126	4127	по границе земельного участка с кадастровым номером 47:07:0000000:90436(1)
4127	4128	по границе земельного участка с кадастровым номером 47:07:0000000:90436(1)
4128	4129	по границе земельного участка с кадастровым номером 47:07:0000000:90436(1)
4129	4130	по границе земельного участка с кадастровым номером 47:07:0000000:90436(1)
4130	4131	по границе земельного участка с кадастровым номером 47:07:0000000:90436(1)
4131	4132	-
4132	4133	-
4133	4134	по границе земельного участка с кадастровым номером 47:07:0000000:90436(1)
4134	4135	по границе земельного участка с кадастровым номером 47:07:0000000:90436(1)
4135	4136	по границе земельного участка с кадастровым номером 47:07:0000000:90436(1)
4136	4137	по границе земельного участка с кадастровым номером 47:07:0000000:90436(1)
4137	4138	по границе земельного участка с кадастровым номером 47:07:0000000:90436(1)
4138	4139	-
4139	4140	-
4140	4141	-
4141	4142	-
4142	4143	-

1	2	3
4143	4144	-
4144	4145	-
4145	4146	-
4146	4147	-
4147	4148	-
4148	4149	-
4149	4150	-
4150	4151	-
4151	4152	-
4152	4153	-
4153	4154	по границе земельного участка с кадастровым номером 47:07:0000000:90436(1)
4154	4155	-
4155	4156	-
4156	4157	-
4157	4158	-
4158	4159	-
4159	4160	-
4160	4161	-
4161	4162	-
4162	4163	-
4163	4164	-
4164	4165	-
4165	4166	-
4166	4167	-
4167	4168	-
4168	4169	-
4169	4170	-
4170	4171	-
4171	4172	-
4172	4173	-
4173	4174	-
4174	4175	-
4175	4176	-
4176	4177	-
4177	4178	-
4178	4179	-
4179	4180	-
4180	4181	-
4181	4182	-
4182	4183	-
4183	4184	-
4184	4185	-
4185	4186	-
4186	4187	-
4187	4188	-
4188	4189	-
4189	4190	-
4190	4191	-
4191	4192	-
4192	4193	-

1	2	3
4193	4194	-
4194	4195	-
4195	4196	-
4196	4197	-
4197	4198	-
4198	4199	-
4199	4200	-
4200	4201	-
4201	4202	-
4202	4203	-
4203	4204	-
4204	4205	-
4205	4206	-
4206	4207	-
4207	4208	-
4208	4209	-
4209	4210	-
4210	4211	-
4211	4212	-
4212	4213	-
4213	4214	-
4214	4215	-
4215	4216	-
4216	4217	-
4217	4218	-
4218	4219	-
4219	4220	-
4220	4221	-
4221	4222	-
4222	4223	-
4223	4224	-
4224	4225	-
4225	4226	-
4226	4227	-
4227	4228	-
4228	4229	-
4229	4230	-
4230	4231	-
4231	4232	-
4232	4233	-
4233	4234	-
4234	4235	-
4235	4236	-
4236	4237	-
4237	4238	-
4238	4239	-
4239	4240	-
4240	4241	-
4241	4242	-
4242	4243	-

1	2	3
4243	4244	-
4244	4245	-
4245	4246	-
4246	4247	-
4247	4248	-
4248	4249	-
4249	4250	-
4250	4251	-
4251	4252	-
4252	4253	-
4253	4254	-
4254	4255	-
4255	4256	-
4256	4257	-
4257	4258	-
4258	4259	-
4259	4260	-
4260	4261	-
4261	4262	-
4262	4263	-
4263	4264	-
4264	4265	-
4265	4266	-
4266	4267	-
4267	4268	-
4268	4269	-
4269	4270	-
4270	4271	-
4271	4272	-
4272	4273	-
4273	4274	-
4274	4275	-
4275	4276	-
4276	4277	-
4277	4278	-
4278	4279	-
4279	4280	-
4280	4281	-
4281	4282	-
4282	4283	-
4283	4284	-
4284	4285	-
4285	4286	-
4286	4287	-
4287	4288	-
4288	4289	-
4289	4290	-
4290	4291	-
4291	4292	-
4292	4293	-

1	2	3
4293	4294	-
4294	4295	-
4295	4296	-
4296	4297	-
4297	4298	-
4298	4299	-
4299	4300	-
4300	4301	-
4301	4302	-
4302	4303	-
4303	4304	-
4304	4305	-
4305	4306	-
4306	4307	-
4307	4308	-
4308	4309	-
4309	4310	-
4310	4311	-
4311	4312	-
4312	4313	-
4313	4314	-
4314	4315	-
4315	4316	-
4316	4317	-
4317	4318	-
4318	4319	-
4319	4320	-
4320	4321	-
4321	4322	-
4322	4323	-
4323	4324	-
4324	4325	-
4325	4326	-
4326	4327	-
4327	4328	-
4328	4329	-
4329	4330	-
4330	4331	-
4331	4332	-
4332	4333	-
4333	4334	-
4334	4335	-
4335	4336	-
4336	4337	-
4337	4338	-
4338	4339	-
4339	4340	-
4340	4341	-
4341	3627	-
3627	4342	-

1	2	3
4342	3627	-

ОПИСАНИЕ МЕСТОПОЛОЖЕНИЯ ГРАНИЦ

территориальная зона "Ж2 Зона застройки малоэтажными жилыми домами" муниципального образования «Рахьинское городское поселение» Всеволожского муниципального района Ленинградской области

(наименование объекта, местоположение границ которого описано (далее - объект))

Раздел 1

Сведения об объекте

№ п/п	Характеристики объекта	Описание характеристик
1	2	3
1.	Местоположение объекта	муниципальное образование «Рахьинское городское поселение» Всеволожского муниципального района Ленинградской области
2.	Площадь объекта +/- величина погрешности определения площади (Р +/- Дельта Р)	325840 м² +/- 200 м²
3.	Иные характеристики объекта	-

Раздел 2

Сведения о местоположении границ объекта

1. Система координат МСК 47 зона 2

2. Сведения о характерных точках границ объекта

Обозначение характерных точек границ	Координаты, м		Метод определения координат характерной точки	Средняя квадратическая погрешность положения характерной точки (Mt), м	Описание обозначения точки на местности (при наличии)
	X	Y			
1	2	3	4	5	6
1	453204,63	2250124,37	Картометрический, 0,1	-	-
2	453116,67	2250100,15	Картометрический, 0,1	-	-
3	453115,85	2250099,92	Картометрический, 0,1	-	-
4	453115,96	2250099,46	Картометрический, 0,1	-	-
5	453118,88	2250086,74	Картометрический, 0,1	-	-
6	453127,18	2250084,29	Картометрический, 0,1	-	-
7	453126,20	2250065,57	Картометрический, 0,1	-	-
8	453123,76	2250065,47	Картометрический, 0,1	-	-
9	453137,39	2250006,11	Картометрический, 0,1	-	-
10	453168,05	2250016,80	Картометрический, 0,1	-	-
11	453259,28	2250041,98	Картометрический, 0,1	-	-
12	453237,06	2250051,12	Картометрический, 0,1	-	-
13	453229,44	2250078,07	Картометрический, 0,1	-	-
14	453225,40	2250090,20	Картометрический, 0,1	-	-
15	453217,66	2250087,73	Картометрический, 0,1	-	-
16	453210,94	2250107,03	Картометрический, 0,1	-	-
17	453207,06	2250124,24	Картометрический, 0,1	-	-
18	453206,90	2250124,93	Картометрический, 0,1	-	-
1	453204,63	2250124,37	Картометрический, 0,1	-	-
19	453545,04	2251869,29	Картометрический, 0,1	-	-
20	453541,00	2251868,96	Картометрический, 0,1	-	-
21	453549,06	2251840,34	Картометрический, 0,1	-	-
22	453552,12	2251829,76	Картометрический, 0,1	-	-
23	453552,21	2251829,45	Картометрический, 0,1	-	-
24	453553,55	2251829,80	Картометрический, 0,1	-	-
25	453562,29	2251832,07	Картометрический, 0,1	-	-
26	453588,35	2251838,83	Картометрический, 0,1	-	-
27	453593,54	2251840,18	Картометрический, 0,1	-	-
28	453580,66	2251882,59	Картометрический, 0,1	-	-
29	453577,56	2251880,69	Картометрический, 0,1	-	-
30	453560,36	2251870,18	Картометрический, 0,1	-	-
19	453545,04	2251869,29	Картометрический, 0,1	-	-
31	453892,84	2250791,42	Картометрический, 0,1	-	-
32	453889,56	2250781,57	Картометрический, 0,1	-	-
33	453929,46	2250742,54	Картометрический, 0,1	-	-
34	453933,08	2250739,00	Картометрический, 0,1	-	-
35	453952,89	2250752,56	Картометрический, 0,1	-	-
36	453952,22	2250753,85	Картометрический, 0,1	-	-
37	453949,51	2250755,28	Картометрический, 0,1	-	-

1	2	3	4	5	6
38	453916,93	2250863,81	Картометрический, 0,1	-	-
31	453892,84	2250791,42	Картометрический, 0,1	-	-
39	452248,32	2254742,26	Картометрический, 0,1	-	-
40	452086,53	2254671,26	Картометрический, 0,1	-	-
41	452108,99	2254589,66	Картометрический, 0,1	-	-
42	452148,86	2254605,51	Картометрический, 0,1	-	-
43	452157,04	2254597,46	Картометрический, 0,1	-	-
44	452160,12	2254593,19	Картометрический, 0,1	-	-
45	452164,63	2254585,23	Картометрический, 0,1	-	-
46	452165,71	2254583,56	Картометрический, 0,1	-	-
47	452167,68	2254580,54	Картометрический, 0,1	-	-
48	452235,24	2254624,57	Картометрический, 0,1	-	-
49	452268,57	2254637,47	Картометрический, 0,1	-	-
50	452268,99	2254637,53	Картометрический, 0,1	-	-
51	452268,71	2254640,29	Картометрический, 0,1	-	-
52	452265,47	2254672,25	Картометрический, 0,1	-	-
39	452248,32	2254742,26	Картометрический, 0,1	-	-
53	452140,71	2254637,04	Картометрический, 0,1	-	-
54	452134,38	2254640,68	Картометрический, 0,1	-	-
55	452140,32	2254650,16	Картометрический, 0,1	-	-
56	452152,67	2254644,12	Картометрический, 0,1	-	-
57	452147,02	2254641,11	Картометрический, 0,1	-	-
58	452143,86	2254637,86	Картометрический, 0,1	-	-
53	452140,71	2254637,04	Картометрический, 0,1	-	-
59	449777,84	2252897,32	Картометрический, 0,1	-	-
60	449596,28	2252902,64	Картометрический, 0,1	-	-
61	449596,27	2252902,26	Картометрический, 0,1	-	-
62	449592,50	2252902,53	Картометрический, 0,1	-	-
63	449588,92	2252695,83	Картометрический, 0,1	-	-
64	449576,28	2252696,56	Картометрический, 0,1	-	-
65	449575,95	2252677,74	Картометрический, 0,1	-	-
66	449912,01	2252672,42	Картометрический, 0,1	-	-
67	449912,38	2252691,79	Картометрический, 0,1	-	-
68	449913,29	2252756,80	Картометрический, 0,1	-	-
69	449914,66	2252853,95	Картометрический, 0,1	-	-
70	449915,21	2252893,29	Картометрический, 0,1	-	-
71	449851,33	2252895,16	Картометрический, 0,1	-	-
72	449834,61	2252895,47	Картометрический, 0,1	-	-
59	449777,84	2252897,32	Картометрический, 0,1	-	-
73	449773,34	2252716,97	Картометрический, 0,1	-	-
74	449714,29	2252717,72	Картометрический, 0,1	-	-
75	449714,58	2252784,21	Картометрический, 0,1	-	-
76	449714,20	2252858,17	Картометрический, 0,1	-	-
77	449773,74	2252857,05	Картометрический, 0,1	-	-
78	449774,51	2252783,24	Картометрический, 0,1	-	-
73	449773,34	2252716,97	Картометрический, 0,1	-	-
79	453563,03	2250635,13	Картометрический, 0,1	-	-
80	453620,86	2250590,04	Картометрический, 0,1	-	-
81	453672,21	2250619,91	Картометрический, 0,1	-	-
82	453716,81	2250647,82	Картометрический, 0,1	-	-

1	2	3	4	5	6
83	453665,93	2250686,78	Картометрический, 0,1	-	-
84	453663,39	2250688,73	Картометрический, 0,1	-	-
85	453659,65	2250689,80	Картометрический, 0,1	-	-
86	453619,21	2250701,39	Картометрический, 0,1	-	-
87	453601,71	2250694,61	Картометрический, 0,1	-	-
88	453582,81	2250680,58	Картометрический, 0,1	-	-
89	453582,74	2250680,20	Картометрический, 0,1	-	-
90	453579,93	2250664,68	Картометрический, 0,1	-	-
91	453579,91	2250664,58	Картометрический, 0,1	-	-
92	453565,29	2250640,20	Картометрический, 0,1	-	-
79	453563,03	2250635,13	Картометрический, 0,1	-	-
93	457213,73	2256662,50	Картометрический, 0,1	-	-
94	457135,10	2256705,24	Картометрический, 0,1	-	-
95	457130,70	2256703,28	Картометрический, 0,1	-	-
96	457114,98	2256669,45	Картометрический, 0,1	-	-
97	457178,04	2256636,09	Картометрический, 0,1	-	-
98	457156,49	2256648,95	Картометрический, 0,1	-	-
99	457155,60	2256651,30	Картометрический, 0,1	-	-
100	457155,84	2256653,92	Картометрический, 0,1	-	-
101	457163,40	2256668,57	Картометрический, 0,1	-	-
102	457174,78	2256662,75	Картометрический, 0,1	-	-
103	457171,91	2256656,69	Картометрический, 0,1	-	-
104	457185,39	2256649,63	Картометрический, 0,1	-	-
105	457204,80	2256644,80	Картометрический, 0,1	-	-
93	457213,73	2256662,50	Картометрический, 0,1	-	-
106	452542,49	2247085,25	Картометрический, 0,1	-	-
107	452506,06	2247070,31	Картометрический, 0,1	-	-
108	452518,00	2247023,70	Картометрический, 0,1	-	-
109	452518,93	2247020,05	Картометрический, 0,1	-	-
110	452597,56	2247030,45	Картометрический, 0,1	-	-
111	452626,63	2247034,49	Картометрический, 0,1	-	-
112	452626,11	2247037,66	Картометрический, 0,1	-	-
113	452612,87	2247118,33	Картометрический, 0,1	-	-
106	452542,49	2247085,25	Картометрический, 0,1	-	-
114	452519,26	2246707,90	Картометрический, 0,1	-	-
115	452527,97	2246595,88	Картометрический, 0,1	-	-
116	452555,79	2246602,11	Картометрический, 0,1	-	-
117	452556,04	2246601,14	Картометрический, 0,1	-	-
118	452560,10	2246602,08	Картометрический, 0,1	-	-
119	452561,88	2246593,56	Картометрический, 0,1	-	-
120	452562,29	2246591,57	Картометрический, 0,1	-	-
121	452586,17	2246624,68	Картометрический, 0,1	-	-
122	452585,50	2246627,51	Картометрический, 0,1	-	-
123	452576,02	2246667,24	Картометрический, 0,1	-	-
124	452574,36	2246674,45	Картометрический, 0,1	-	-
125	452565,85	2246711,43	Картометрический, 0,1	-	-
126	452565,32	2246714,46	Картометрический, 0,1	-	-
114	452519,26	2246707,90	Картометрический, 0,1	-	-
127	453012,03	2254155,78	Картометрический, 0,1	-	-
128	452951,22	2254209,62	Картометрический, 0,1	-	-

1	2	3	4	5	6
129	452938,22	2254195,24	Картометрический, 0,1	-	-
130	452926,50	2254181,10	Картометрический, 0,1	-	-
131	452956,05	2254154,21	Картометрический, 0,1	-	-
132	452989,45	2254126,82	Картометрический, 0,1	-	-
133	452995,18	2254121,67	Картометрический, 0,1	-	-
134	452998,18	2254119,15	Картометрический, 0,1	-	-
135	453021,93	2254147,48	Картометрический, 0,1	-	-
136	453018,08	2254150,71	Картометрический, 0,1	-	-
127	453012,03	2254155,78	Картометрический, 0,1	-	-
137	453156,14	2243624,35	Картометрический, 0,1	-	-
138	453040,79	2243586,72	Картометрический, 0,1	-	-
139	453042,99	2243580,51	Картометрический, 0,1	-	-
140	453058,72	2243536,44	Картометрический, 0,1	-	-
141	453115,46	2243558,33	Картометрический, 0,1	-	-
142	453119,73	2243545,53	Картометрический, 0,1	-	-
143	453124,88	2243488,14	Картометрический, 0,1	-	-
144	453124,89	2243488,02	Картометрический, 0,1	-	-
145	453125,10	2243485,08	Картометрический, 0,1	-	-
146	453195,02	2243491,88	Картометрический, 0,1	-	-
147	453197,28	2243492,56	Картометрический, 0,1	-	-
148	453190,19	2243515,03	Картометрический, 0,1	-	-
149	453164,37	2243596,86	Картометрический, 0,1	-	-
137	453156,14	2243624,35	Картометрический, 0,1	-	-
150	452857,94	2243611,26	Картометрический, 0,1	-	-
151	452849,58	2243574,21	Картометрический, 0,1	-	-
152	452843,06	2243575,68	Картометрический, 0,1	-	-
153	452841,90	2243570,33	Картометрический, 0,1	-	-
154	452850,51	2243566,41	Картометрический, 0,1	-	-
155	452870,92	2243557,09	Картометрический, 0,1	-	-
156	452871,92	2243562,63	Картометрический, 0,1	-	-
157	452881,18	2243561,15	Картометрический, 0,1	-	-
158	452884,25	2243570,49	Картометрический, 0,1	-	-
159	452889,93	2243570,53	Картометрический, 0,1	-	-
160	452897,92	2243603,35	Картометрический, 0,1	-	-
161	452899,14	2243608,94	Картометрический, 0,1	-	-
162	452901,10	2243617,83	Картометрический, 0,1	-	-
163	452905,40	2243616,92	Картометрический, 0,1	-	-
164	452912,97	2243639,12	Картометрический, 0,1	-	-
165	452871,34	2243651,63	Картометрический, 0,1	-	-
166	452870,38	2243648,62	Картометрический, 0,1	-	-
167	452862,84	2243625,96	Картометрический, 0,1	-	-
168	452862,74	2243625,65	Картометрический, 0,1	-	-
169	452861,19	2243626,05	Картометрический, 0,1	-	-
170	452859,36	2243617,72	Картометрический, 0,1	-	-
150	452857,94	2243611,26	Картометрический, 0,1	-	-
171	453653,47	2244162,92	Картометрический, 0,1	-	-
172	453624,41	2244140,21	Картометрический, 0,1	-	-
173	453582,91	2244115,33	Картометрический, 0,1	-	-
174	453528,41	2244063,18	Картометрический, 0,1	-	-
175	453514,18	2244049,39	Картометрический, 0,1	-	-

1	2	3	4	5	6
176	453457,98	2244100,45	Картометрический, 0,1	-	-
177	453455,66	2244102,55	Картометрический, 0,1	-	-
178	453414,93	2244063,89	Картометрический, 0,1	-	-
179	453292,39	2244190,62	Картометрический, 0,1	-	-
180	453268,45	2244201,48	Картометрический, 0,1	-	-
181	453266,98	2244197,50	Картометрический, 0,1	-	-
182	453260,34	2244179,49	Картометрический, 0,1	-	-
183	453241,05	2244112,01	Картометрический, 0,1	-	-
184	453239,34	2244106,03	Картометрический, 0,1	-	-
185	453234,88	2244106,78	Картометрический, 0,1	-	-
186	453230,94	2244092,00	Картометрический, 0,1	-	-
187	453221,61	2244057,04	Картометрический, 0,1	-	-
188	453218,30	2244038,68	Картометрический, 0,1	-	-
189	453217,46	2244014,31	Картометрический, 0,1	-	-
190	453225,85	2243978,62	Картометрический, 0,1	-	-
191	453234,46	2243952,46	Картометрический, 0,1	-	-
192	453243,12	2243929,69	Картометрический, 0,1	-	-
193	453244,92	2243924,95	Картометрический, 0,1	-	-
194	453245,81	2243922,62	Картометрический, 0,1	-	-
195	453306,78	2243967,05	Картометрический, 0,1	-	-
196	453352,50	2244002,98	Картометрический, 0,1	-	-
197	453412,06	2244061,10	Картометрический, 0,1	-	-
198	453414,22	2244059,05	Картометрический, 0,1	-	-
199	453441,21	2244033,07	Картометрический, 0,1	-	-
200	453417,57	2243960,35	Картометрический, 0,1	-	-
201	453434,42	2243945,46	Картометрический, 0,1	-	-
202	453436,15	2243943,86	Картометрический, 0,1	-	-
203	453438,42	2243941,50	Картометрический, 0,1	-	-
204	453440,53	2243939,00	Картометрический, 0,1	-	-
205	453442,47	2243936,37	Картометрический, 0,1	-	-
206	453444,24	2243933,62	Картометрический, 0,1	-	-
207	453445,82	2243930,75	Картометрический, 0,1	-	-
208	453447,22	2243927,79	Картометрический, 0,1	-	-
209	453448,41	2243924,75	Картометрический, 0,1	-	-
210	453449,41	2243921,63	Картометрический, 0,1	-	-
211	453450,20	2243918,46	Картометрический, 0,1	-	-
212	453450,63	2243916,06	Картометрический, 0,1	-	-
213	453461,54	2243919,11	Картометрический, 0,1	-	-
214	453472,55	2243925,63	Картометрический, 0,1	-	-
215	453478,62	2243930,94	Картометрический, 0,1	-	-
216	453495,26	2243943,28	Картометрический, 0,1	-	-
217	453499,43	2243946,06	Картометрический, 0,1	-	-
218	453505,25	2243949,04	Картометрический, 0,1	-	-
219	453511,41	2243951,23	Картометрический, 0,1	-	-
220	453517,81	2243952,60	Картометрический, 0,1	-	-
221	453527,54	2243953,81	Картометрический, 0,1	-	-
222	453532,96	2243954,18	Картометрический, 0,1	-	-
223	453539,49	2243953,85	Картометрический, 0,1	-	-
224	453545,08	2243952,82	Картометрический, 0,1	-	-
225	453548,25	2243957,07	Картометрический, 0,1	-	-

1	2	3	4	5	6
226	453567,02	2243982,15	Картометрический, 0,1	-	-
227	453584,43	2244005,42	Картометрический, 0,1	-	-
228	453599,28	2244020,40	Картометрический, 0,1	-	-
229	453624,12	2243989,68	Картометрический, 0,1	-	-
230	453643,11	2243971,66	Картометрический, 0,1	-	-
231	453648,85	2243977,16	Картометрический, 0,1	-	-
232	453656,50	2243969,50	Картометрический, 0,1	-	-
233	453669,58	2243965,46	Картометрический, 0,1	-	-
234	453692,08	2243983,83	Картометрический, 0,1	-	-
235	453697,42	2243988,11	Картометрический, 0,1	-	-
236	453700,44	2243990,58	Картометрический, 0,1	-	-
237	453650,51	2244044,33	Картометрический, 0,1	-	-
238	453660,99	2244056,33	Картометрический, 0,1	-	-
239	453857,20	2244303,93	Картометрический, 0,1	-	-
240	453830,62	2244331,81	Картометрический, 0,1	-	-
241	453805,89	2244299,44	Картометрический, 0,1	-	-
242	453720,89	2244205,45	Картометрический, 0,1	-	-
243	453693,91	2244179,90	Картометрический, 0,1	-	-
244	453680,66	2244178,13	Картометрический, 0,1	-	-
171	453653,47	2244162,92	Картометрический, 0,1	-	-
245	453199,23	2244219,01	Картометрический, 0,1	-	-
246	453067,39	2244185,21	Картометрический, 0,1	-	-
247	453071,22	2244174,18	Картометрический, 0,1	-	-
248	453088,65	2244124,00	Картометрический, 0,1	-	-
249	453101,15	2244091,09	Картометрический, 0,1	-	-
250	453113,86	2244115,38	Картометрический, 0,1	-	-
251	453214,65	2244086,26	Картометрический, 0,1	-	-
252	453217,00	2244094,72	Картометрический, 0,1	-	-
253	453224,96	2244123,33	Картометрический, 0,1	-	-
254	453235,93	2244162,78	Картометрический, 0,1	-	-
255	453243,26	2244196,80	Картометрический, 0,1	-	-
256	453245,55	2244202,11	Картометрический, 0,1	-	-
245	453199,23	2244219,01	Картометрический, 0,1	-	-
257	453538,85	2243540,14	Картометрический, 0,1	-	-
258	453503,82	2243612,23	Картометрический, 0,1	-	-
259	453500,31	2243610,79	Картометрический, 0,1	-	-
260	453473,42	2243600,55	Картометрический, 0,1	-	-
261	453472,22	2243599,99	Картометрический, 0,1	-	-
262	453446,96	2243588,24	Картометрический, 0,1	-	-
263	453427,49	2243574,97	Картометрический, 0,1	-	-
264	453424,75	2243572,59	Картометрический, 0,1	-	-
265	453425,68	2243570,51	Картометрический, 0,1	-	-
266	453450,59	2243525,51	Картометрический, 0,1	-	-
267	453461,45	2243505,89	Картометрический, 0,1	-	-
268	453483,46	2243478,89	Картометрический, 0,1	-	-
269	453484,09	2243479,51	Картометрический, 0,1	-	-
270	453484,86	2243480,06	Картометрический, 0,1	-	-
271	453514,55	2243501,04	Картометрический, 0,1	-	-
272	453509,23	2243507,06	Картометрический, 0,1	-	-
273	453514,79	2243511,97	Картометрический, 0,1	-	-

1	2	3	4	5	6
274	453512,99	2243515,07	Картометрический, 0,1	-	-
275	453531,36	2243532,21	Картометрический, 0,1	-	-
276	453535,79	2243536,08	Картометрический, 0,1	-	-
277	453539,32	2243539,16	Картометрический, 0,1	-	-
257	453538,85	2243540,14	Картометрический, 0,1	-	-
278	454210,89	2240840,87	Картометрический, 0,1	-	-
279	454208,93	2240833,62	Картометрический, 0,1	-	-
280	454210,58	2240833,15	Картометрический, 0,1	-	-
281	454200,29	2240797,09	Картометрический, 0,1	-	-
282	454241,66	2240793,97	Картометрический, 0,1	-	-
283	454255,55	2240842,82	Картометрический, 0,1	-	-
284	454223,33	2240848,02	Картометрический, 0,1	-	-
285	454217,09	2240849,58	Картометрический, 0,1	-	-
286	454214,31	2240839,90	Картометрический, 0,1	-	-
278	454210,89	2240840,87	Картометрический, 0,1	-	-
287	450195,94	2245077,00	Картометрический, 0,1	-	-
288	450193,08	2245084,88	Картометрический, 0,1	-	-
289	450204,54	2245106,09	Картометрический, 0,1	-	-
290	450198,02	2245126,63	Картометрический, 0,1	-	-
291	450187,37	2245160,16	Картометрический, 0,1	-	-
292	450185,55	2245165,55	Картометрический, 0,1	-	-
293	450153,40	2245155,05	Картометрический, 0,1	-	-
294	450175,97	2245079,63	Картометрический, 0,1	-	-
295	449961,42	2245010,82	Картометрический, 0,1	-	-
296	449958,82	2245020,27	Картометрический, 0,1	-	-
297	449952,07	2245018,15	Картометрический, 0,1	-	-
298	449922,66	2245008,92	Картометрический, 0,1	-	-
299	449892,90	2244999,62	Картометрический, 0,1	-	-
300	449863,51	2244990,43	Картометрический, 0,1	-	-
301	449847,50	2244985,39	Картометрический, 0,1	-	-
302	449814,23	2244974,94	Картометрический, 0,1	-	-
303	449756,80	2244956,96	Картометрический, 0,1	-	-
304	449743,38	2244952,77	Картометрический, 0,1	-	-
305	449689,74	2244935,96	Картометрический, 0,1	-	-
306	449681,46	2244933,41	Картометрический, 0,1	-	-
307	449692,25	2244899,05	Картометрический, 0,1	-	-
308	449726,44	2244909,76	Картометрический, 0,1	-	-
309	449739,88	2244867,11	Картометрический, 0,1	-	-
310	449740,58	2244864,86	Картометрический, 0,1	-	-
311	449751,06	2244868,15	Картометрический, 0,1	-	-
312	449778,07	2244876,61	Картометрический, 0,1	-	-
313	449804,59	2244884,93	Картометрический, 0,1	-	-
314	449831,12	2244893,24	Картометрический, 0,1	-	-
315	449857,65	2244901,54	Картометрический, 0,1	-	-
316	449884,17	2244909,85	Картометрический, 0,1	-	-
317	449910,70	2244918,15	Картометрический, 0,1	-	-
318	449937,36	2244926,51	Картометрический, 0,1	-	-
319	449964,41	2244934,99	Картометрический, 0,1	-	-
320	449970,20	2244936,80	Картометрический, 0,1	-	-
321	449971,51	2244932,11	Картометрический, 0,1	-	-

1	2	3	4	5	6
322	449972,99	2244926,78	Картометрический, 0,1	-	-
323	449977,82	2244928,14	Картометрический, 0,1	-	-
324	450132,62	2244976,62	Картометрический, 0,1	-	-
325	450150,40	2244982,19	Картометрический, 0,1	-	-
326	450266,88	2245018,68	Картометрический, 0,1	-	-
327	450286,64	2245024,84	Картометрический, 0,1	-	-
328	450286,36	2245025,71	Картометрический, 0,1	-	-
329	450263,43	2245097,97	Картометрический, 0,1	-	-
330	450263,34	2245098,24	Картометрический, 0,1	-	-
331	450243,71	2245091,57	Картометрический, 0,1	-	-
332	450231,76	2245087,80	Картометрический, 0,1	-	-
333	450217,21	2245071,34	Картометрический, 0,1	-	-
287	450195,94	2245077,00	Картометрический, 0,1	-	-
334	453446,08	2243495,43	Картометрический, 0,1	-	-
335	453441,18	2243504,31	Картометрический, 0,1	-	-
336	453443,58	2243505,66	Картометрический, 0,1	-	-
337	453441,76	2243508,78	Картометрический, 0,1	-	-
338	453439,44	2243507,43	Картометрический, 0,1	-	-
339	453432,72	2243519,59	Картометрический, 0,1	-	-
340	453409,10	2243562,29	Картометрический, 0,1	-	-
341	453394,44	2243593,91	Картометрический, 0,1	-	-
342	453390,60	2243606,33	Картометрический, 0,1	-	-
343	453364,18	2243691,78	Картометрический, 0,1	-	-
344	453354,83	2243714,14	Картометрический, 0,1	-	-
345	453357,76	2243717,47	Картометрический, 0,1	-	-
346	453338,12	2243753,01	Картометрический, 0,1	-	-
347	453327,96	2243749,72	Картометрический, 0,1	-	-
348	453282,72	2243680,84	Картометрический, 0,1	-	-
349	453304,08	2243656,58	Картометрический, 0,1	-	-
350	453306,27	2243652,99	Картометрический, 0,1	-	-
351	453324,30	2243619,34	Картометрический, 0,1	-	-
352	453328,67	2243607,56	Картометрический, 0,1	-	-
353	453336,10	2243586,45	Картометрический, 0,1	-	-
354	453341,32	2243569,44	Картометрический, 0,1	-	-
355	453351,33	2243540,97	Картометрический, 0,1	-	-
356	453354,23	2243541,90	Картометрический, 0,1	-	-
357	453361,66	2243522,26	Картометрический, 0,1	-	-
358	453365,64	2243508,23	Картометрический, 0,1	-	-
359	453371,92	2243485,23	Картометрический, 0,1	-	-
360	453370,23	2243484,66	Картометрический, 0,1	-	-
361	453379,03	2243467,25	Картометрический, 0,1	-	-
362	453394,35	2243438,90	Картометрический, 0,1	-	-
363	453399,66	2243440,45	Картометрический, 0,1	-	-
364	453404,14	2243430,09	Картометрический, 0,1	-	-
365	453413,39	2243409,09	Картометрический, 0,1	-	-
366	453425,59	2243381,98	Картометрический, 0,1	-	-
367	453399,90	2243367,48	Картометрический, 0,1	-	-
368	453393,95	2243363,87	Картометрический, 0,1	-	-
369	453393,34	2243363,59	Картометрический, 0,1	-	-
370	453396,15	2243356,99	Картометрический, 0,1	-	-

1	2	3	4	5	6
371	453394,54	2243356,25	Картометрический, 0,1	-	-
372	453401,34	2243339,26	Картометрический, 0,1	-	-
373	453406,90	2243325,51	Картометрический, 0,1	-	-
374	453407,31	2243324,19	Картометрический, 0,1	-	-
375	453408,63	2243320,14	Картометрический, 0,1	-	-
376	453421,64	2243281,04	Картометрический, 0,1	-	-
377	453423,31	2243276,03	Картометрический, 0,1	-	-
378	453466,50	2243350,07	Картометрический, 0,1	-	-
379	453515,46	2243422,44	Картометрический, 0,1	-	-
380	453512,56	2243423,88	Картометрический, 0,1	-	-
381	453500,23	2243435,63	Картометрический, 0,1	-	-
382	453479,09	2243455,78	Картометрический, 0,1	-	-
383	453467,98	2243469,12	Картометрический, 0,1	-	-
334	453446,08	2243495,43	Картометрический, 0,1	-	-

3. Сведения о характерных точках части (частей) границы объекта

Обозначение характерных точек части границы	Координаты, м		Метод определения координат характерной точки	Средняя квадратическая погрешность положения характерной точки (Mt), м	Описание обозначения точки на местности (при наличии)
	X	Y			
1	2	3	4	5	6
-	-	-	-	-	

Раздел 3

Сведения о местоположении измененных (уточненных) границ объекта

1. Система координат -

2. Сведения о характерных точках границ объекта

Обозначение характерных точек границ	Существующие координаты, м		Измененные (уточненные) координаты, м		Метод определения координат характерной точки	Средняя квадратическая погрешность положения характерной точки (Mt), м	Описание обозначения точки на местности (при наличии)
	X	Y	X	Y			
1	2	3	4	5	6	7	8
-	-	-	-	-	-	-	-

3. Сведения о характерных точках части (частей) границы объекта

Обозначение характерных точек части границы	Существующие координаты, м		Измененные (уточненные) координаты, м		Метод определения координат характерной точки	Средняя квадратическая погрешность положения характерной точки (Mt), м	Описание обозначения точки на местности (при наличии)
	X	Y	X	Y			
1	2	3	4	5	6	7	8
-	-	-	-	-	-	-	-

Раздел 4

План границ объекта

Схема расположения листов

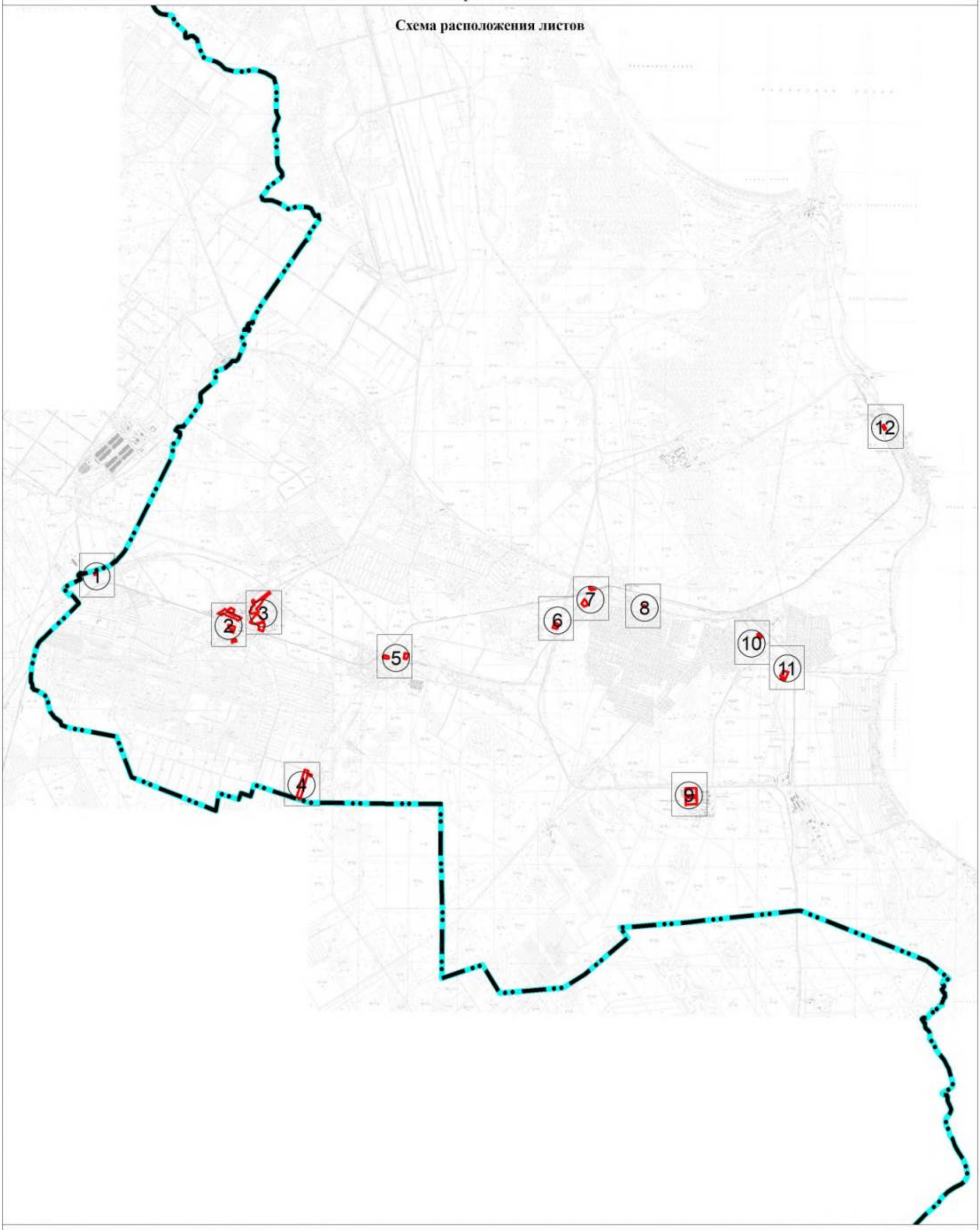

Масштаб 1:70 000

Используемые условные знаки и обозначения:

Граница объекта

Граница муниципального образования «Рахьинское городское поселение» Всеволожского муниципального района Ленинградской области

① Номер листа

Подпись _____ Дата "05" октября 2021 г.

Место для оттиска печати (при наличии) лица, составившего описание местоположения границ объекта

План границ объекта

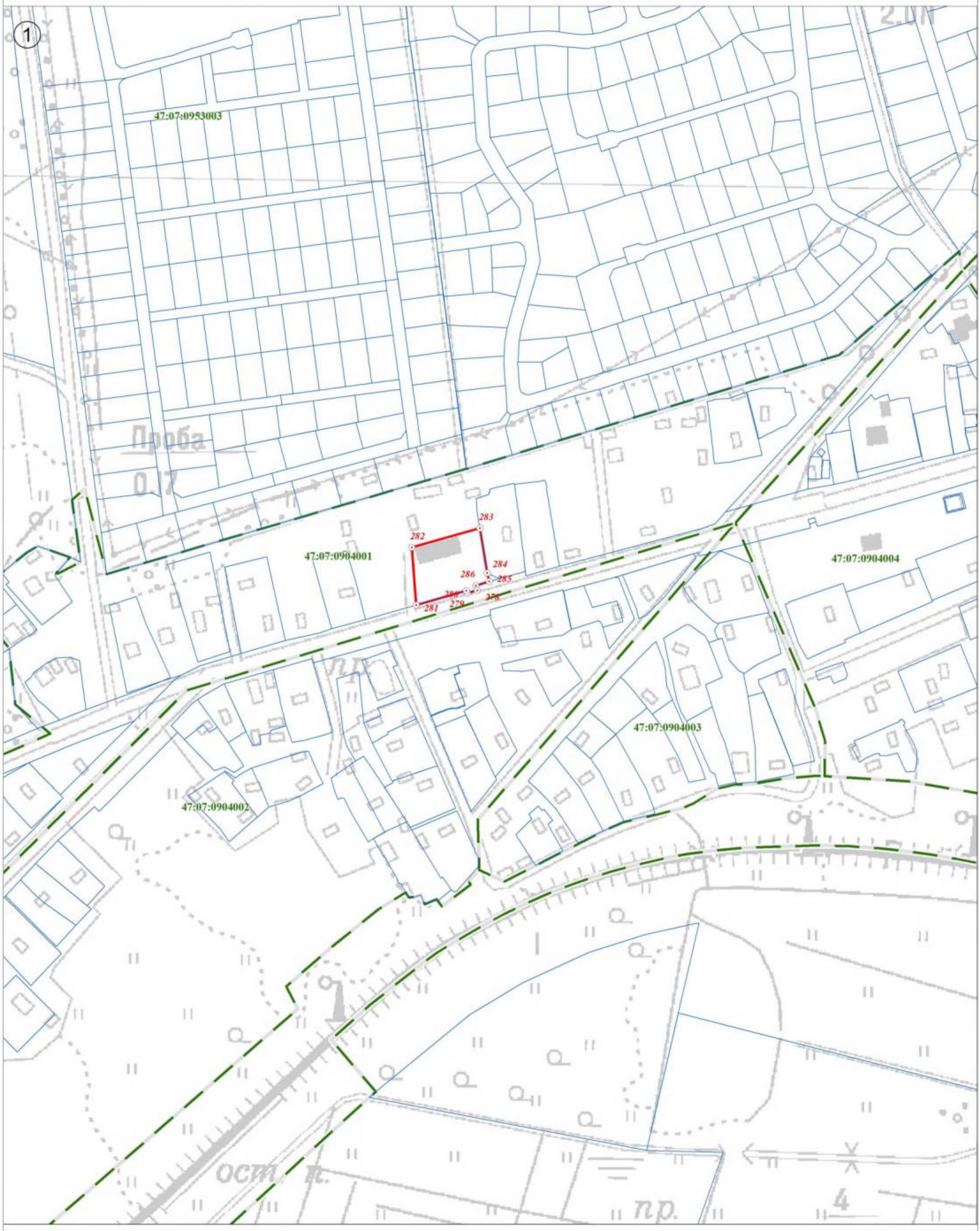

Используемые условные знаки и обозначения:

Масштаб 1:2 500

	Граница объекта
	Граница кадастрового квартала
	Граница земельного участка, сведения о котором внесены в ЕГРН
⊙ 22	Характерная точка границы объекта землеустройства
:227	Номер земельного участка, сведения о границах которого внесены в ЕГРН, в кадастровом квартале
47:07:0904002	Номер кадастрового квартала

Подпись _____ Дата "05" октября 2021 г.

Место для оттиска печати (при наличии) лица, составившего описание местоположения границ объекта

План границ объекта

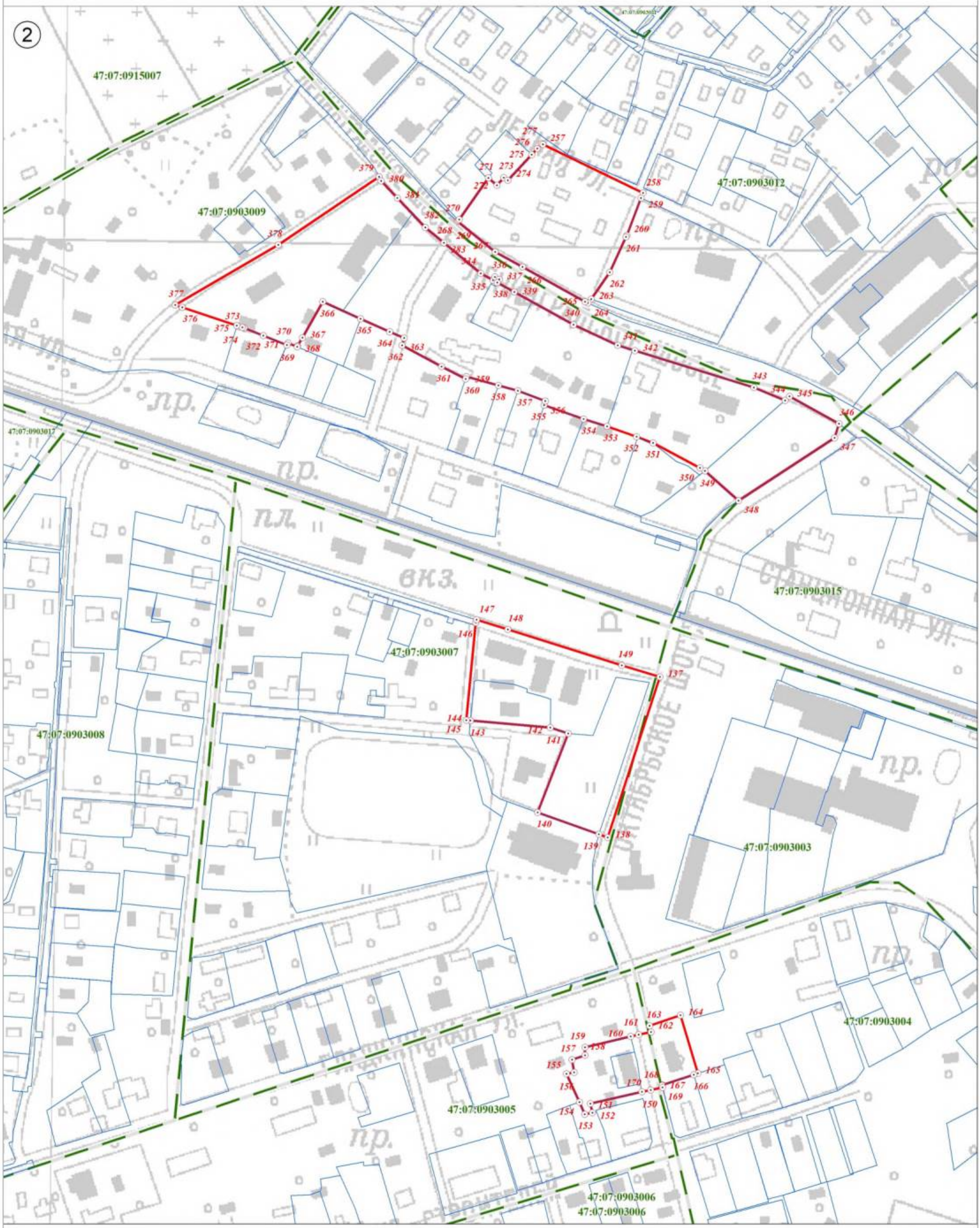

Используемые условные знаки и обозначения:

Масштаб 1:2 500

	Граница объекта
	Граница кадастрового квартала
	Граница земельного участка, сведения о котором внесены в ЕГРН
22	Характерная точка границы объекта землеустройства
:227	Номер земельного участка, сведения о границах которого внесены в ЕГРН, в кадастровом квартале
47:07:0904002	Номер кадастрового квартала

Подпись _____ Дата "05" октября 2021 г.

Место для оттиска печати (при наличии) лица, составившего описание местоположения границ объекта

План границ объекта

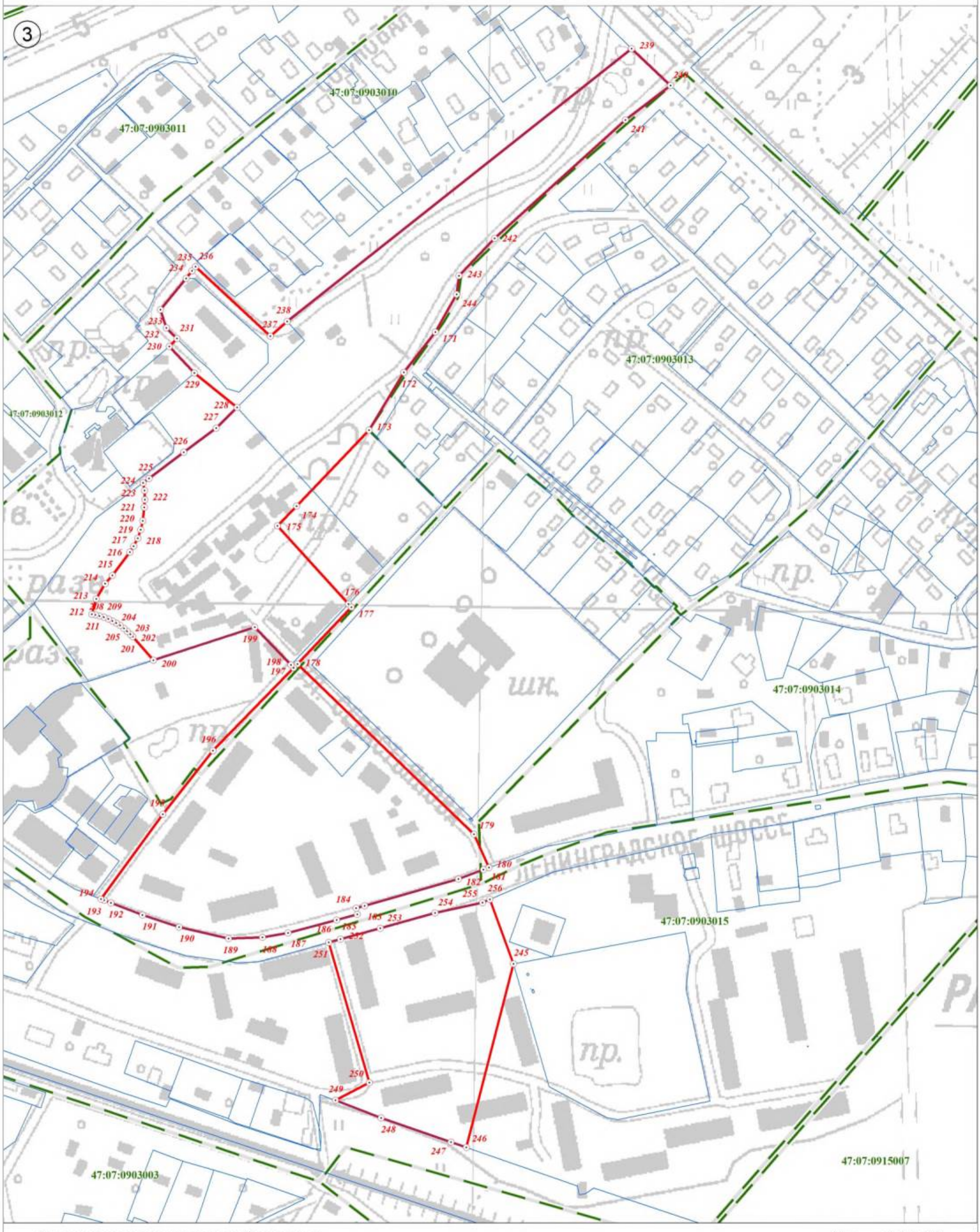

Используемые условные знаки и обозначения:

	Граница объекта
	Граница кадастрового квартала
	Граница земельного участка, сведения о котором внесены в ЕГРН
22	Характерная точка границы объекта землеустройства
:227	Номер земельного участка, сведения о границах которого внесены в ЕГРН, в кадастровом квартале
47:07:0904002	Номер кадастрового квартала

Масштаб 1:2 500

Подпись _____ Дата "05" октября 2021 г.

Место для оттиска печати (при наличии) лица, составившего описание местоположения границ объекта

План границ объекта



Используемые условные знаки и обозначения:

Масштаб 1:2 500

	Граница объекта
	Граница кадастрового квартала
	Граница земельного участка, сведения о котором внесены в ЕГРН
22	Характерная точка границы объекта землеустройства
:227	Номер земельного участка, сведения о границах которого внесены в ЕГРН, в кадастровом квартале
47:07:0904002	Номер кадастрового квартала

Подпись _____ Дата "05" октября 2021 г.

Место для оттиска печати (при наличии) лица, составившего описание местоположения границ объекта

План границ объекта

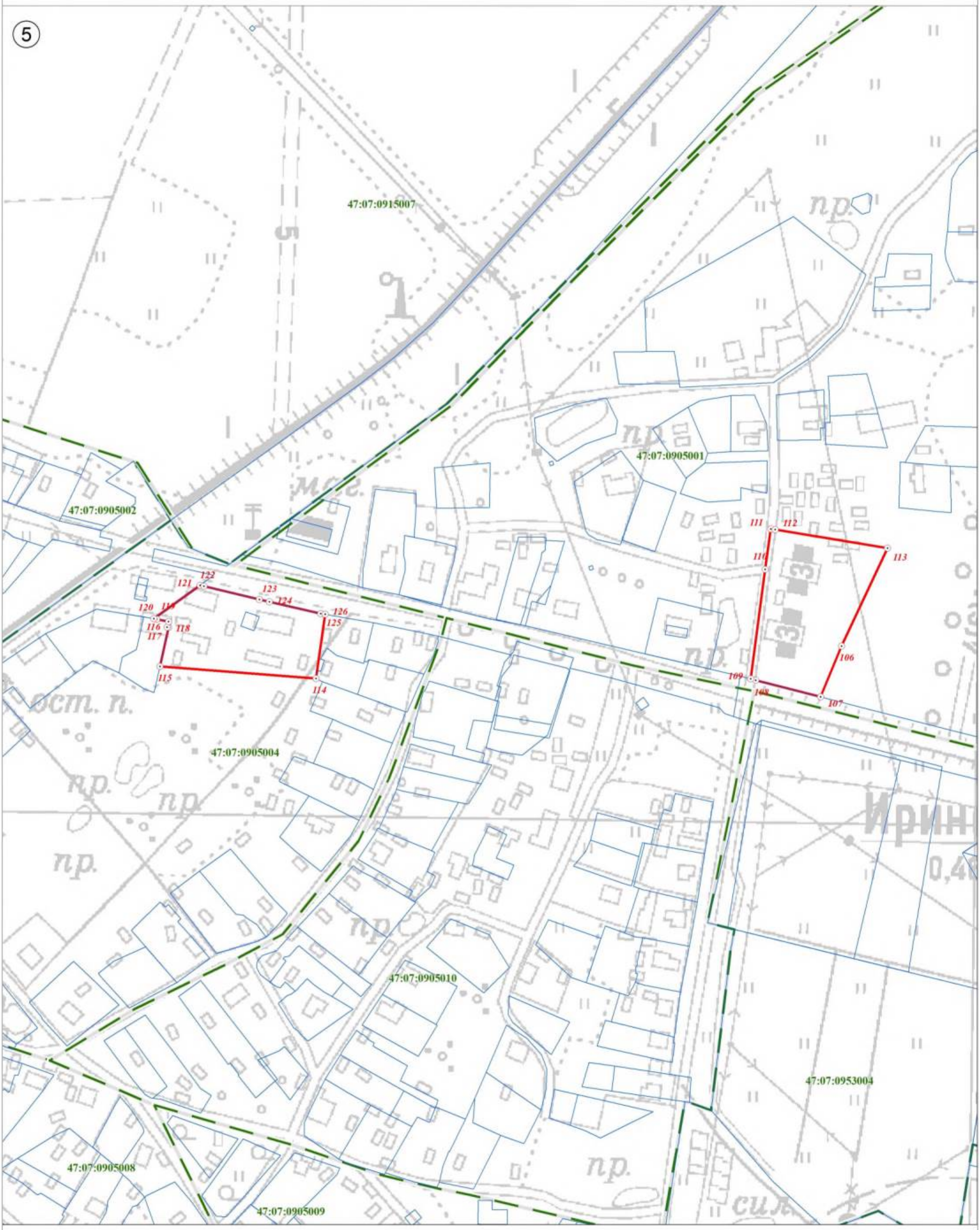

Используемые условные знаки и обозначения:

Масштаб 1:2 500

	Граница объекта
	Граница кадастрового квартала
	Граница земельного участка, сведения о котором внесены в ЕГРН
22	Характерная точка границы объекта землеустройства
:227	Номер земельного участка, сведения о границах которого внесены в ЕГРН, в кадастровом квартале
47:07:0904002	Номер кадастрового квартала

Подпись _____ Дата "05" октября 2021 г.

Место для оттиска печати (при наличии) лица, составившего описание местоположения границ объекта

План границ объекта

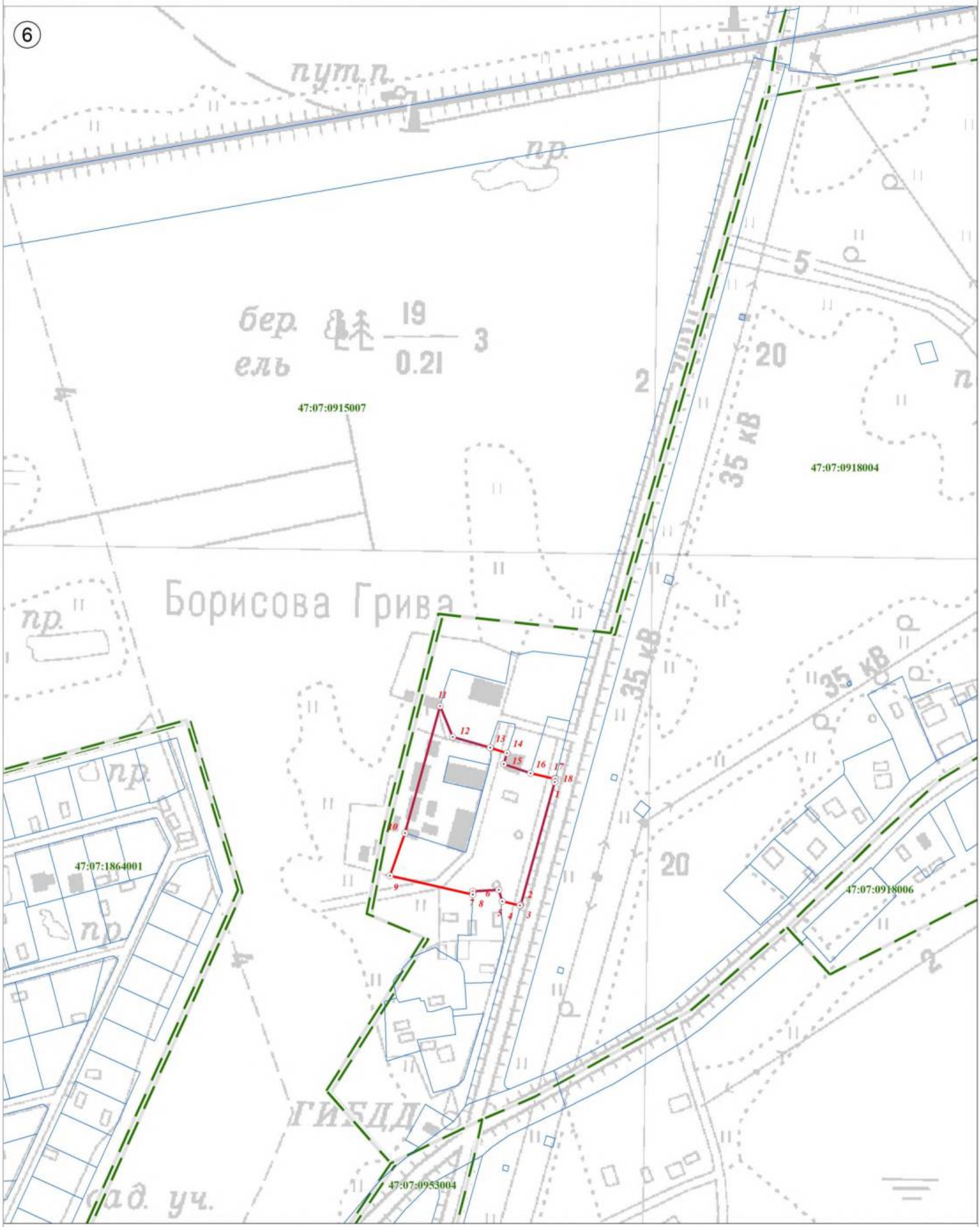

Используемые условные знаки и обозначения:

Масштаб 1:2 500

	Граница объекта
	Граница кадастрового квартала
	Граница земельного участка, сведения о котором внесены в ЕГРН
22	Характерная точка границы объекта землеустройства
:227	Номер земельного участка, сведения о границах которого внесены в ЕГРН, в кадастровом квартале
47:07:0904002	Номер кадастрового квартала

Подпись _____ Дата "05" октября 2021 г.

Место для оттиска печати (при наличии) лица, составившего описание местоположения границ объекта

План границ объекта

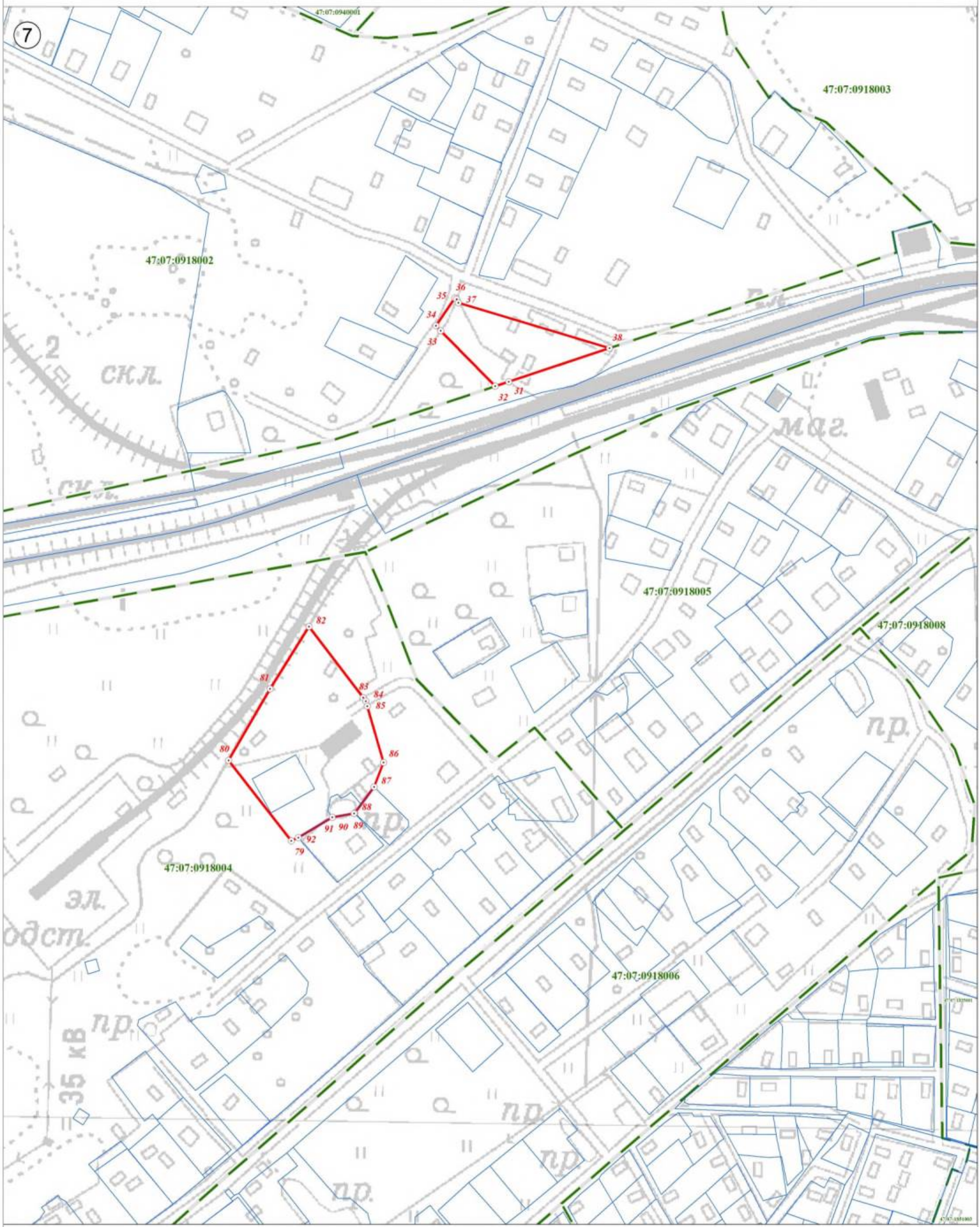

Используемые условные знаки и обозначения:

Масштаб 1:2 500

	Граница объекта
	Граница кадастрового квартала
	Граница земельного участка, сведения о котором внесены в ЕГРН
⊙ 22	Характерная точка границы объекта землеустройства
:227	Номер земельного участка, сведения о границах которого внесены в ЕГРН, в кадастровом квартале
47:07:0904002	Номер кадастрового квартала

Подпись _____ Дата "05" октября 2021 г.

Место для оттиска печати (при наличии) лица, составившего описание местоположения границ объекта

План границ объекта

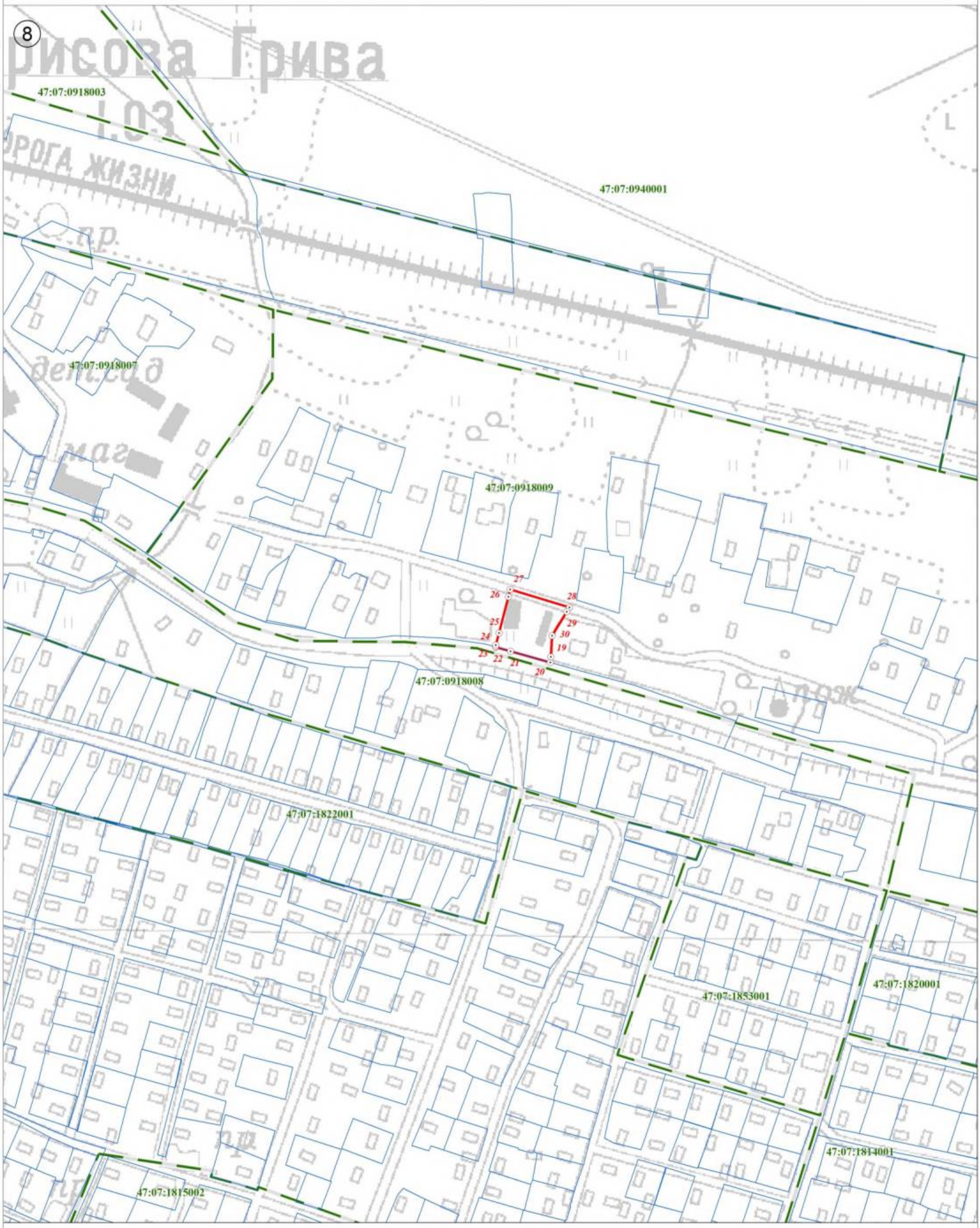

Используемые условные знаки и обозначения:

Масштаб 1:2 500

	Граница объекта
	Граница кадастрового квартала
	Граница земельного участка, сведения о котором внесены в ЕГРН
22	Характерная точка границы объекта землеустройства
:227	Номер земельного участка, сведения о границах которого внесены в ЕГРН, в кадастровом квартале
47:07:0904002	Номер кадастрового квартала

Подпись _____ Дата "05" октября 2021 г.

Место для оттиска печати (при наличии) лица, составившего описание местоположения границ объекта

План границ объекта

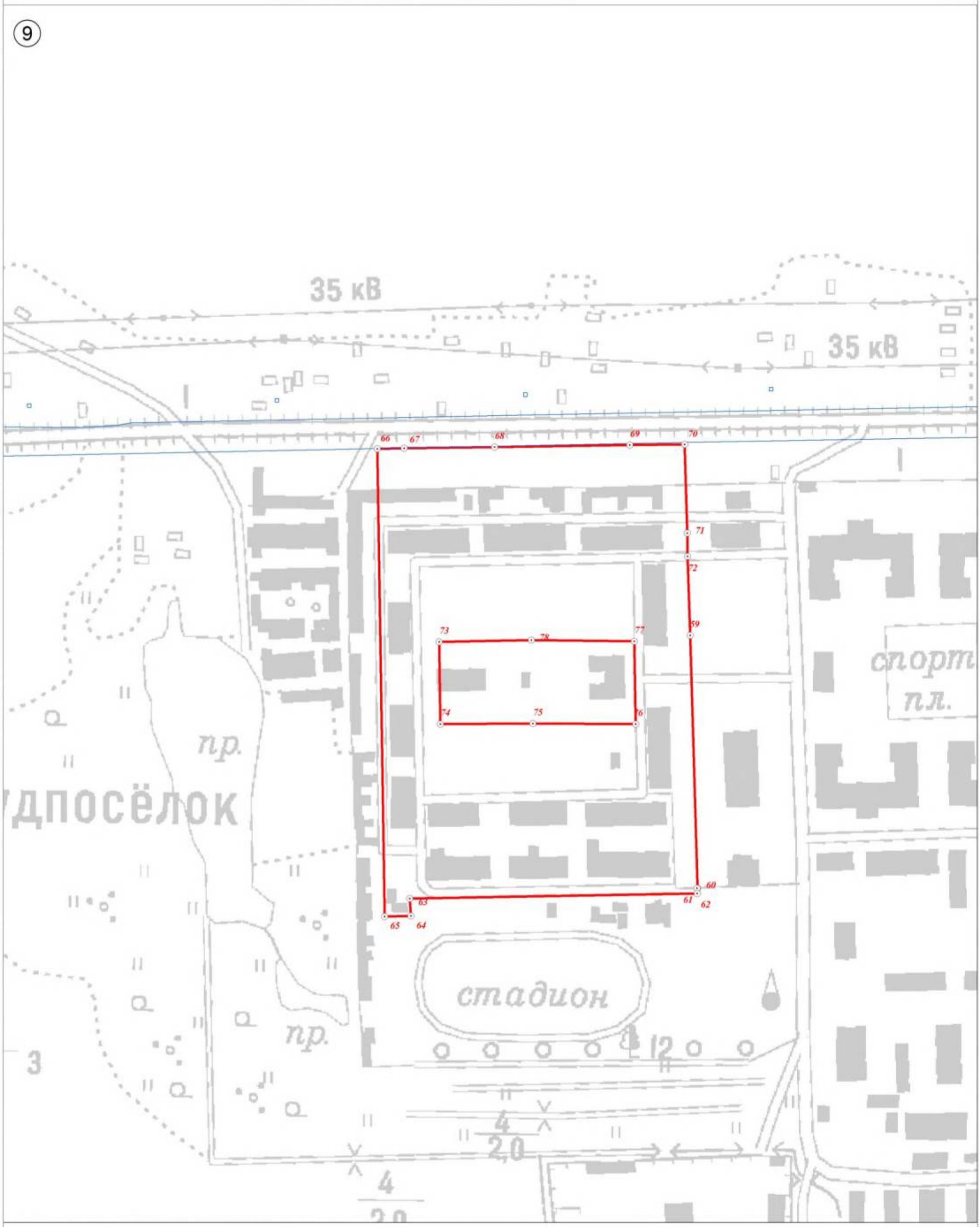

Используемые условные знаки и обозначения:

Масштаб 1:2 500

	Граница объекта
	Граница кадастрового квартала
	Граница земельного участка, сведения о котором внесены в ЕГРН
⊙ 22	Характерная точка границы объекта землеустройства
:227	Номер земельного участка, сведения о границах которого внесены в ЕГРН, в кадастровом квартале
47:07:0904002	Номер кадастрового квартала

Подпись _____ Дата "05" октября 2021 г.

Место для оттиска печати (при наличии) лица, составившего описание местоположения границ объекта

План границ объекта

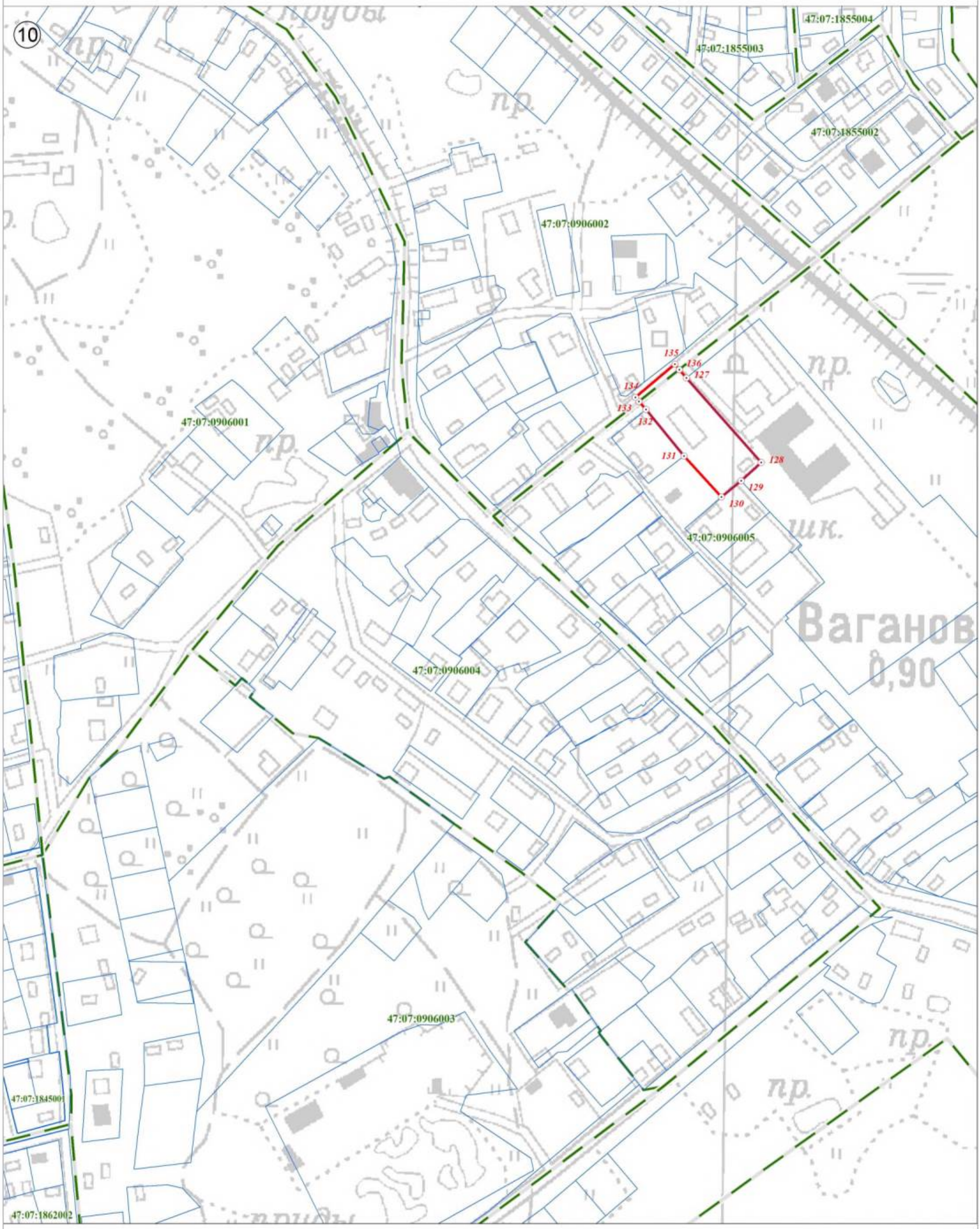

Используемые условные знаки и обозначения:

Масштаб 1:2 500

	Граница объекта
	Граница кадастрового квартала
	Граница земельного участка, сведения о котором внесены в ЕГРН
22	Характерная точка границы объекта землеустройства
:227	Номер земельного участка, сведения о границах которого внесены в ЕГРН, в кадастровом квартале
47:07:0904002	Номер кадастрового квартала

Подпись _____ Дата "05" октября 2021 г.

Место для оттиска печати (при наличии) лица, составившего описание местоположения границ объекта

План границ объекта

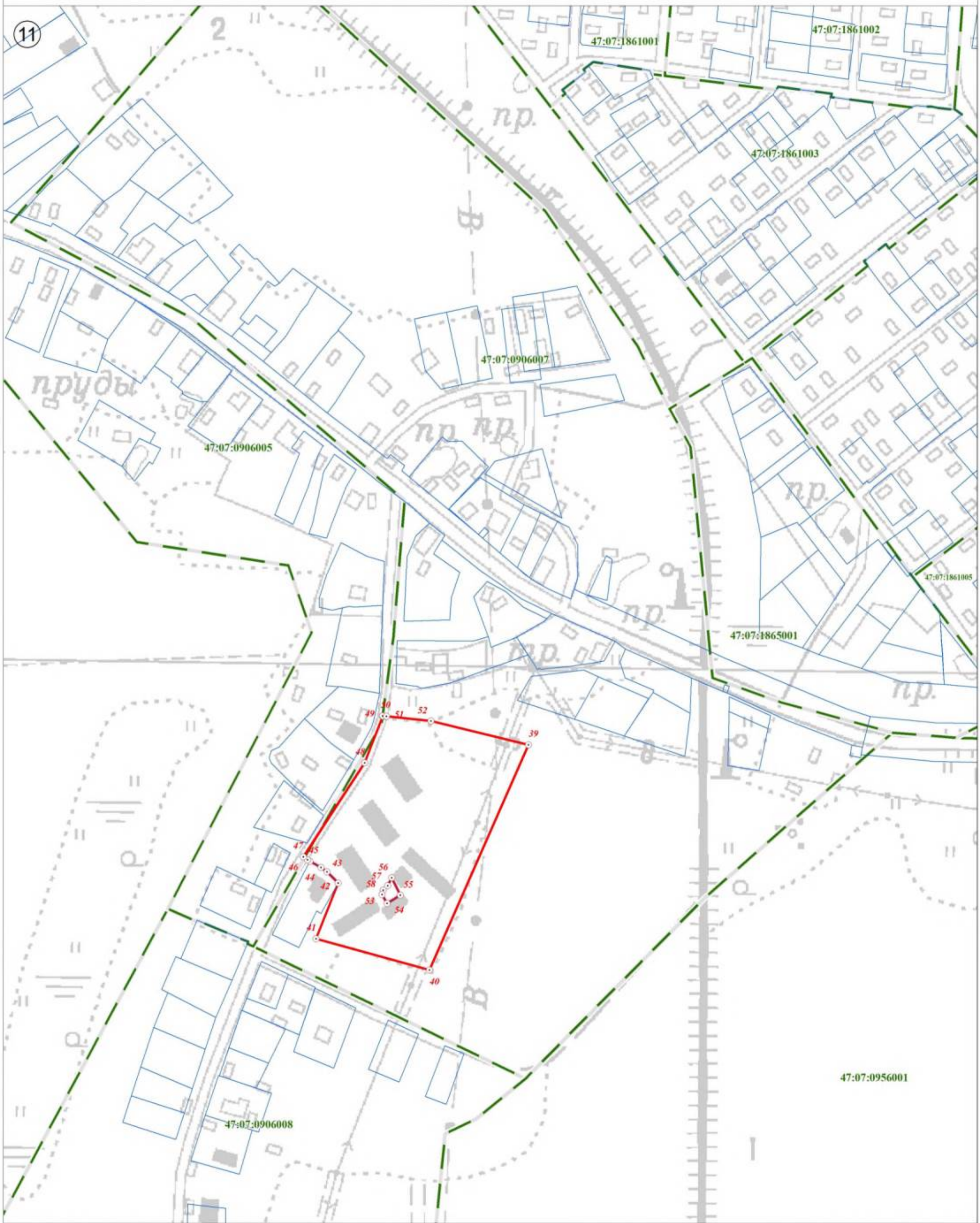

Используемые условные знаки и обозначения:

Масштаб 1:2 500

	Граница объекта
	Граница кадастрового квартала
	Граница земельного участка, сведения о котором внесены в ЕГРН
22	Характерная точка границы объекта землеустройства
:227	Номер земельного участка, сведения о границах которого внесены в ЕГРН, в кадастровом квартале
47:07:0904002	Номер кадастрового квартала

Подпись _____ Дата "05" октября 2021 г.

Место для оттиска печати (при наличии) лица, составившего описание местоположения границ объекта

План границ объекта

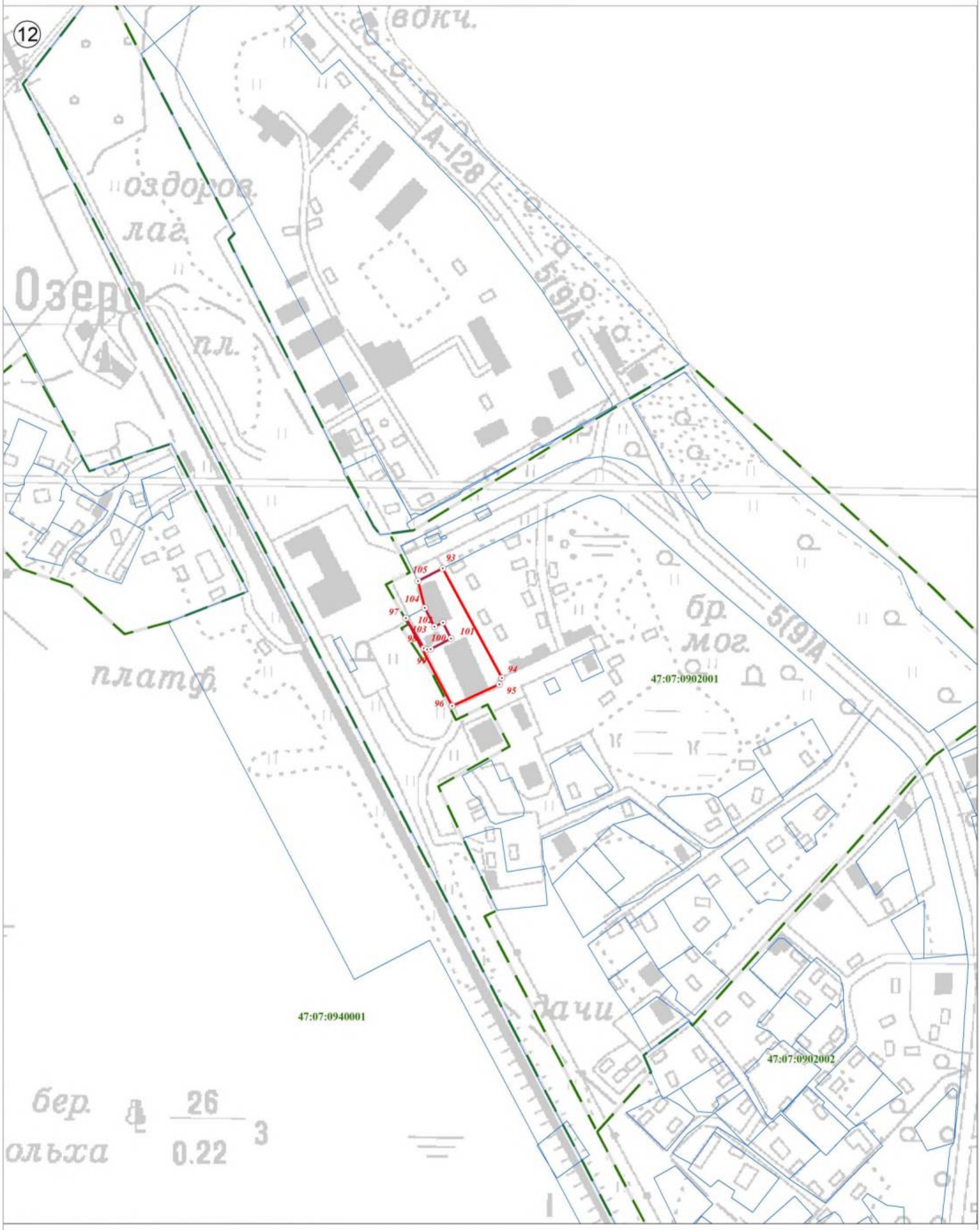

Используемые условные знаки и обозначения:

	Граница объекта
	Граница кадастрового квартала
	Граница земельного участка, сведения о котором внесены в ЕГРН
22	Характерная точка границы объекта землеустройства
:227	Номер земельного участка, сведения о границах которого внесены в ЕГРН, в кадастровом квартале
47:07:0904002	Номер кадастрового квартала

Масштаб 1:2 500

Подпись _____ Дата "05" октября 2021 г.

Место для оттиска печати (при наличии) лица, составившего описание местоположения границ объекта

Текстовое описание местоположения границ населенных пунктов, территориальных зон, особо охраняемых природных территорий, зон с особыми условиями использования территорий

Прохождение границы		Описание прохождения границы
от точки	до точки	
1	2	3
1	2	-
2	3	-
3	4	-
4	5	-
5	6	по границе земельного участка с кадастровым номером 47:07:0918006:75
6	7	по границе земельного участка с кадастровым номером 47:07:0918006:75
7	8	-
8	9	-
9	10	-
10	11	по границе земельного участка с кадастровым номером 47:07:0918004:27
11	12	-
12	13	по границе земельного участка с кадастровым номером 47:07:0918004:23
13	14	-
14	15	-
15	16	по границе земельного участка с кадастровым номером 47:07:0918004:23
16	17	-
17	18	-
18	1	-
19	20	-
20	21	-
21	22	-
22	23	-
23	24	-
24	25	-
25	26	-
26	27	-
27	28	-
28	29	-
29	30	-
30	19	-
31	32	-
32	33	-
33	34	-
34	35	-
35	36	-
36	37	-
37	38	-
38	31	-
39	40	-
40	41	-
41	42	-
42	43	по границе земельного участка с кадастровым номером 47:07:0906008:145

1	2	3
43	44	по границе земельного участка с кадастровым номером 47:07:0906008:145
44	45	по границе земельного участка с кадастровым номером 47:07:0906008:145
45	46	-
46	47	-
47	48	-
48	49	-
49	50	-
50	51	-
51	52	-
52	39	-
53	54	-
54	55	-
55	56	по границе земельного участка с кадастровым номером 47:07:0906007:37
56	57	-
57	58	-
58	53	-
59	60	-
60	61	-
61	62	-
62	63	-
63	64	-
64	65	-
65	66	-
66	67	-
67	68	-
68	69	-
69	70	-
70	71	-
71	72	-
72	59	-
73	74	-
74	75	-
75	76	-
76	77	-
77	78	-
78	73	-
79	80	-
80	81	-
81	82	-
82	83	-
83	84	-
84	85	-
85	86	-
86	87	-
87	88	по границе земельного участка с кадастровым номером 47:07:0918004:6
88	89	-
89	90	-
90	91	-
91	92	по границе земельного участка с кадастровым номером 47:07:0918004:49
92	79	-

1	2	3
93	94	-
94	95	-
95	96	-
96	97	-
97	98	-
98	99	-
99	100	-
100	101	-
101	102	-
102	103	-
103	104	-
104	105	-
105	93	-
106	107	-
107	108	-
108	109	-
109	110	-
110	111	-
111	112	-
112	113	-
113	106	-
114	115	-
115	116	-
116	117	по границе земельного участка с кадастровым номером 47:07:0905004:4
117	118	по границе земельного участка с кадастровым номером 47:07:0905004:4
118	119	-
119	120	-
120	121	-
121	122	-
122	123	-
123	124	-
124	125	-
125	126	-
126	114	-
127	128	по границе земельного участка с кадастровым номером 47:07:0906005:69
128	129	по границе земельного участка с кадастровым номером 47:07:0906005:69
129	130	-
130	131	-
131	132	по границе земельного участка с кадастровым номером 47:07:0906005:48
132	133	-
133	134	-
134	135	-
135	136	-
136	127	-
137	138	-
138	139	-
139	140	по границе земельного участка с кадастровым номером 47:07:0903007:47
140	141	-
141	142	-
142	143	-

1	2	3
143	144	-
144	145	-
145	146	-
146	147	-
147	148	-
148	149	-
149	137	-
150	151	по границе земельного участка с кадастровым номером 47:07:0903005:54
151	152	по границе земельного участка с кадастровым номером 47:07:0903005:54
152	153	по границе земельного участка с кадастровым номером 47:07:0903005:54
153	154	-
154	155	-
155	156	по границе земельного участка с кадастровым номером 47:07:0903005:54
156	157	по границе земельного участка с кадастровым номером 47:07:0903005:54
157	158	по границе земельного участка с кадастровым номером 47:07:0903005:54
158	159	по границе земельного участка с кадастровым номером 47:07:0903005:54
159	160	по границе земельного участка с кадастровым номером 47:07:0903005:54
160	161	-
161	162	-
162	163	-
163	164	-
164	165	-
165	166	-
166	167	-
167	168	-
168	169	-
169	170	-
170	150	-
171	172	по границе земельного участка с кадастровым номером 47:07:0903010:32
172	173	по границе земельного участка с кадастровым номером 47:07:0903010:32
173	174	-
174	175	-
175	176	-
176	177	-
177	178	-
178	179	-
179	180	-
180	181	-
181	182	-
182	183	-
183	184	-
184	185	по границе земельного участка с кадастровым номером 47:07:0000000:90578
185	186	-
186	187	-
187	188	по границе земельного участка с кадастровым номером 47:07:0000000:90578
188	189	по границе земельного участка с кадастровым номером 47:07:0000000:90578
189	190	по границе земельного участка с кадастровым номером 47:07:0000000:90578
190	191	по границе земельного участка с кадастровым номером 47:07:0000000:90578
191	192	-
192	193	-

1	2	3
193	194	-
194	195	-
195	196	-
196	197	-
197	198	-
198	199	по границе земельного участка с кадастровым номером 47:07:0903010:34
199	200	-
200	201	-
201	202	-
202	203	-
203	204	-
204	205	-
205	206	-
206	207	-
207	208	-
208	209	-
209	210	-
210	211	-
211	212	-
212	213	-
213	214	-
214	215	-
215	216	-
216	217	-
217	218	-
218	219	-
219	220	-
220	221	-
221	222	-
222	223	-
223	224	-
224	225	-
225	226	-
226	227	-
227	228	-
228	229	-
229	230	по границе земельного участка с кадастровым номером 47:07:0903010:36
230	231	-
231	232	-
232	233	по границе земельного участка с кадастровым номером 47:07:0903010:48
233	234	по границе земельного участка с кадастровым номером 47:07:0903010:48
234	235	-
235	236	-
236	237	-
237	238	-
238	239	по границе земельного участка с кадастровым номером 47:07:0903010:32
239	240	по границе земельного участка с кадастровым номером 47:07:0903010:32
240	241	по границе земельного участка с кадастровым номером 47:07:0903010:32
241	242	по границе земельного участка с кадастровым номером 47:07:0903010:32
242	243	по границе земельного участка с кадастровым номером 47:07:0903010:32

1	2	3
243	244	по границе земельного участка с кадастровым номером 47:07:0903010:32
244	171	по границе земельного участка с кадастровым номером 47:07:0903010:32
245	246	-
246	247	-
247	248	-
248	249	-
249	250	-
250	251	-
251	252	-
252	253	-
253	254	-
254	255	по границе земельного участка с кадастровым номером 47:07:0000000:90578
255	256	-
256	245	-
257	258	-
258	259	-
259	260	-
260	261	-
261	262	-
262	263	-
263	264	-
264	265	-
265	266	-
266	267	-
267	268	-
268	269	-
269	270	-
270	271	-
271	272	-
272	273	-
273	274	-
274	275	-
275	276	-
276	277	-
277	257	-
278	279	по границе земельного участка с кадастровым номером 47:07:0000000:92415
279	280	по границе земельного участка с кадастровым номером 47:07:0000000:92415
280	281	-
281	282	-
282	283	-
283	284	-
284	285	-
285	286	-
286	278	по границе земельного участка с кадастровым номером 47:07:0000000:92415
287	288	-
288	289	по границе земельного участка с кадастровым номером 47:07:0957007:1044
289	290	-
290	291	-
291	292	-
292	293	-

1	2	3
293	294	-
294	295	-
295	296	-
296	297	-
297	298	-
298	299	-
299	300	-
300	301	-
301	302	-
302	303	-
303	304	-
304	305	-
305	306	по границе земельного участка с кадастровым номером 47:07:0957007:19
306	307	-
307	308	-
308	309	-
309	310	-
310	311	-
311	312	-
312	313	-
313	314	-
314	315	-
315	316	-
316	317	-
317	318	-
318	319	-
319	320	-
320	321	-
321	322	-
322	323	-
323	324	-
324	325	-
325	326	-
326	327	-
327	328	-
328	329	-
329	330	-
330	331	-
331	332	по границе земельного участка с кадастровым номером 47:07:0957007:1043
332	333	по границе земельного участка с кадастровым номером 47:07:0957007:1043
333	287	-
334	335	по границе земельного участка с кадастровым номером 47:07:0903009:127
335	336	-
336	337	по границе земельного участка с кадастровым номером 47:07:0903009:46
337	338	по границе земельного участка с кадастровым номером 47:07:0000000:90578
338	339	-
339	340	-
340	341	по границе земельного участка с кадастровым номером 47:07:0903009:127
341	342	-
342	343	-

1	2	3
343	344	по границе земельного участка с кадастровым номером 47:07:0000000:90578
344	345	по границе земельного участка с кадастровым номером 47:07:0000000:90578
345	346	-
346	347	-
347	348	-
348	349	-
349	350	-
350	351	-
351	352	-
352	353	-
353	354	по границе земельного участка с кадастровым номером 47:07:0903009:127
354	355	по границе земельного участка с кадастровым номером 47:07:0903009:127
355	356	по границе земельного участка с кадастровым номером 47:07:0903009:126
356	357	по границе земельного участка с кадастровым номером 47:07:0903009:126
357	358	-
358	359	по границе земельного участка с кадастровым номером 47:07:0903009:1
359	360	по границе земельного участка с кадастровым номером 47:07:0903009:127
360	361	по границе земельного участка с кадастровым номером 47:07:0903009:127
361	362	по границе земельного участка с кадастровым номером 47:07:0903009:127
362	363	по границе земельного участка с кадастровым номером 47:07:0903009:127
363	364	по границе земельного участка с кадастровым номером 47:07:0903009:127
364	365	по границе земельного участка с кадастровым номером 47:07:0903009:127
365	366	-
366	367	по границе земельного участка с кадастровым номером 47:07:0903009:3
367	368	-
368	369	-
369	370	-
370	371	-
371	372	-
372	373	-
373	374	-
374	375	-
375	376	-
376	377	-
377	378	-
378	379	-
379	380	-
380	381	-
381	382	-
382	383	-
383	334	-

ОПИСАНИЕ МЕСТОПОЛОЖЕНИЯ ГРАНИЦ

территориальная зона "Ж3 Зона застройки среднеэтажными жилыми домами" муниципального образования «Рахьинское городское поселение» Всеволожского муниципального района Ленинградской области

(наименование объекта, местоположение границ которого описано (далее - объект))

Раздел 1

Сведения об объекте

№ п/п	Характеристики объекта	Описание характеристик
1	2	3
1.	Местоположение объекта	муниципальное образование «Рахьинское городское поселение» Всеволожского муниципального района Ленинградской области
2.	Площадь объекта +/- величина погрешности определения площади (Р +/- Дельта Р)	30900 м² +/- 62 м²
3.	Иные характеристики объекта	-

Раздел 2

Сведения о местоположении границ объекта

1. Система координат МСК 47 зона 2

2. Сведения о характерных точках границ объекта

Обозначение характерных точек границ	Координаты, м		Метод определения координат характерной точки	Средняя квадратическая погрешность положения характерной точки (Mt), м	Описание обозначения точки на местности (при наличии)
	X	Y			
1	2	3	4	5	6
1	453205,29	2243983,64	Картометрический, 0,1	-	-
2	453199,89	2244021,62	Картометрический, 0,1	-	-
3	453200,69	2244036,07	Картометрический, 0,1	-	-
4	453214,65	2244086,26	Картометрический, 0,1	-	-
5	453113,86	2244115,38	Картометрический, 0,1	-	-
6	453101,15	2244091,09	Картометрический, 0,1	-	-
7	453105,35	2244080,02	Картометрический, 0,1	-	-
8	453176,90	2243870,80	Картометрический, 0,1	-	-
9	453206,45	2243887,78	Картометрический, 0,1	-	-
10	453230,36	2243910,14	Картометрический, 0,1	-	-
11	453229,42	2243912,58	Картометрический, 0,1	-	-
12	453216,55	2243946,09	Картометрический, 0,1	-	-
1	453205,29	2243983,64	Картометрический, 0,1	-	-
13	453292,73	2244361,08	Картометрический, 0,1	-	-
14	453236,62	2244365,34	Картометрический, 0,1	-	-
15	453239,42	2244388,45	Картометрический, 0,1	-	-
16	453240,99	2244396,20	Картометрический, 0,1	-	-
17	453244,40	2244424,88	Картометрический, 0,1	-	-
18	453247,18	2244448,30	Картометрический, 0,1	-	-
19	453234,76	2244450,08	Картометрический, 0,1	-	-
20	453222,13	2244342,49	Картометрический, 0,1	-	-
21	453215,09	2244304,51	Картометрический, 0,1	-	-
22	453273,98	2244286,78	Картометрический, 0,1	-	-
23	453286,90	2244344,65	Картометрический, 0,1	-	-
13	453292,73	2244361,08	Картометрический, 0,1	-	-
24	453336,73	2244313,66	Картометрический, 0,1	-	-
25	453299,46	2244317,91	Картометрический, 0,1	-	-
26	453298,34	2244318,03	Картометрический, 0,1	-	-
27	453283,56	2244242,69	Картометрический, 0,1	-	-
28	453283,47	2244242,24	Картометрический, 0,1	-	-
29	453270,01	2244205,73	Картометрический, 0,1	-	-
30	453268,45	2244201,48	Картометрический, 0,1	-	-
31	453292,39	2244190,62	Картометрический, 0,1	-	-
32	453300,06	2244182,69	Картометрический, 0,1	-	-
33	453303,41	2244186,07	Картометрический, 0,1	-	-
34	453305,13	2244187,72	Картометрический, 0,1	-	-
35	453303,73	2244189,18	Картометрический, 0,1	-	-
36	453324,13	2244207,31	Картометрический, 0,1	-	-
37	453363,09	2244244,45	Картометрический, 0,1	-	-

1	2	3	4	5	6
38	453401,57	2244281,13	Картометрический, 0,1	-	-
39	453403,58	2244282,88	Картометрический, 0,1	-	-
40	453390,07	2244281,55	Картометрический, 0,1	-	-
41	453375,92	2244281,55	Картометрический, 0,1	-	-
42	453369,93	2244284,27	Картометрический, 0,1	-	-
43	453367,76	2244290,80	Картометрический, 0,1	-	-
44	453361,77	2244301,14	Картометрический, 0,1	-	-
24	453336,73	2244313,66	Картометрический, 0,1	-	-

3. Сведения о характерных точках части (частей) границы объекта

Обозначение характерных точек части границы	Координаты, м		Метод определения координат характерной точки	Средняя квадратическая погрешность положения характерной точки (Mt), м	Описание обозначения точки на местности (при наличии)
	X	Y			
1	2	3	4	5	6
-	-	-	-	-	

Раздел 3

Сведения о местоположении измененных (уточненных) границ объекта

1. Система координат -

2. Сведения о характерных точках границ объекта

Обозначение характерных точек границ	Существующие координаты, м		Измененные (уточненные) координаты, м		Метод определения координат характерной точки	Средняя квадратическая погрешность положения характерной точки (Mt), м	Описание обозначения точки на местности (при наличии)
	X	Y	X	Y			
1	2	3	4	5	6	7	8
-	-	-	-	-	-	-	-

3. Сведения о характерных точках части (частей) границы объекта

Обозначение характерных точек части границы	Существующие координаты, м		Измененные (уточненные) координаты, м		Метод определения координат характерной точки	Средняя квадратическая погрешность положения характерной точки (Mt), м	Описание обозначения точки на местности (при наличии)
	X	Y	X	Y			
1	2	3	4	5	6	7	8
-	-	-	-	-	-	-	-

Раздел 4

План границ объекта

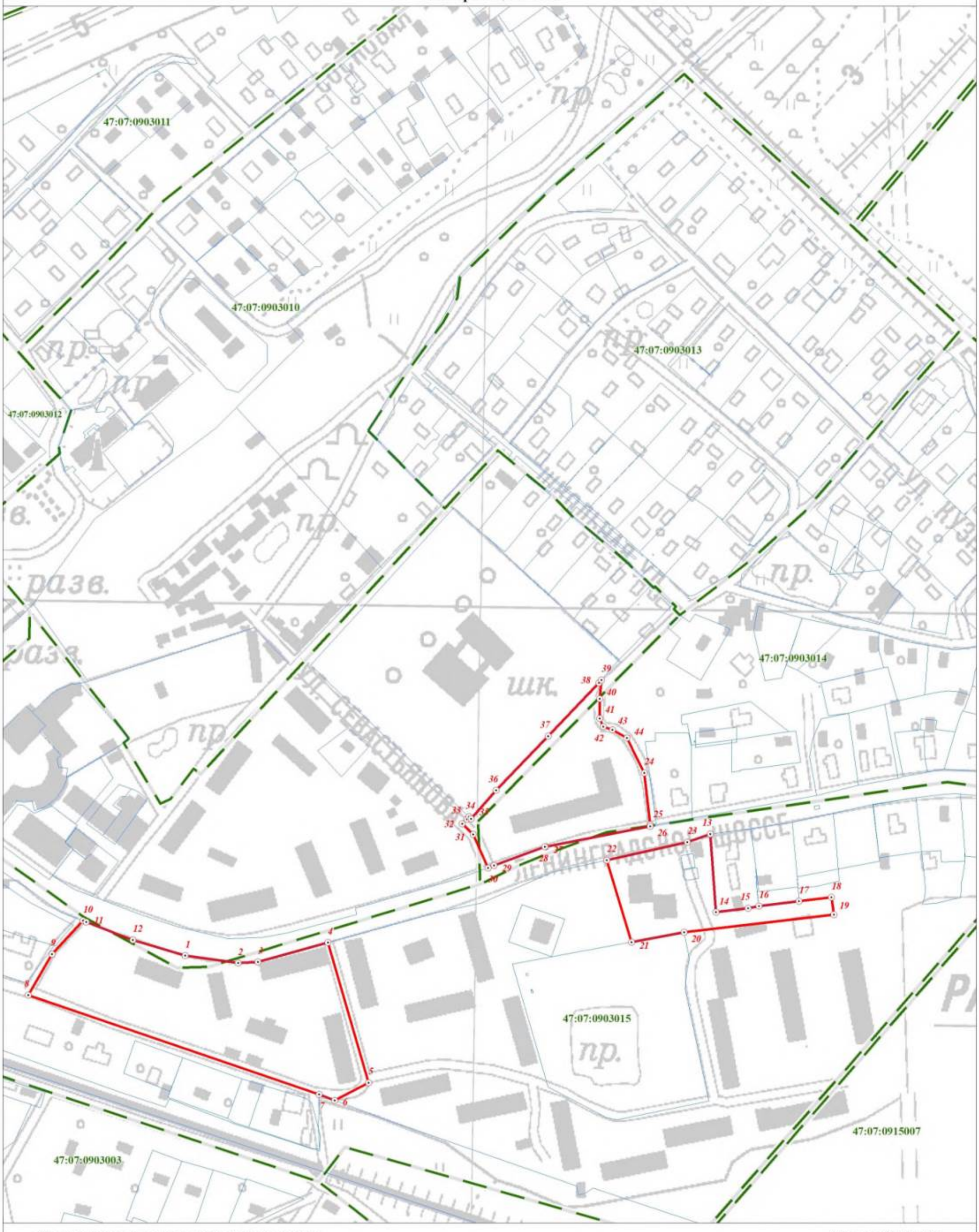

Используемые условные знаки и обозначения:

	Граница объекта
	Граница кадастрового квартала
	Граница земельного участка, сведения о котором внесены в ЕГРН
22	Характерная точка границы объекта землеустройства
:227	Номер земельного участка, сведения о границах которого внесены в ЕГРН, в кадастровом квартале
47:07:0904002	Номер кадастрового квартала

Масштаб 1:2 500

Подпись _____ Дата "05" октября 2021 г.

Место для оттиска печати (при наличии) лица, составившего описание местоположения границ объекта

Текстовое описание местоположения границ населенных пунктов, территориальных зон, особо охраняемых природных территорий, зон с особыми условиями использования территорий

Прохождение границы		Описание прохождения границы
от точки	до точки	
1	2	3
1	2	по границе земельного участка с кадастровым номером 47:07:0000000:90578
2	3	по границе земельного участка с кадастровым номером 47:07:0000000:90578
3	4	-
4	5	-
5	6	-
6	7	-
7	8	-
8	9	-
9	10	-
10	11	-
11	12	-
12	1	по границе земельного участка с кадастровым номером 47:07:0000000:90578
13	14	-
14	15	-
15	16	-
16	17	-
17	18	-
18	19	-
19	20	-
20	21	-
21	22	-
22	23	-
23	13	-
24	25	-
25	26	-
26	27	-
27	28	-
28	29	-
29	30	-
30	31	-
31	32	-
32	33	-
33	34	-
34	35	-
35	36	по границе земельного участка с кадастровым номером 47:07:0903016:36
36	37	-
37	38	-
38	39	-
39	40	-
40	41	-
41	42	-
42	43	-

1	2	3
43	44	-
44	24	-

ОПИСАНИЕ МЕСТОПОЛОЖЕНИЯ ГРАНИЦ

территориальная зона "И Зона объектов инженерной инфраструктуры" муниципального образования «Рахьинское городское поселение» Всеволожского муниципального района Ленинградской области

(наименование объекта, местоположение границ которого описано (далее - объект))

Раздел 1

Сведения об объекте

№ п/п	Характеристики объекта	Описание характеристик
1	2	3
1.	Местоположение объекта	муниципальное образование «Рахьинское городское поселение» Всеволожского муниципального района Ленинградской области
2.	Площадь объекта +/- величина погрешности определения площади (Р +/- Дельта Р)	200175 м² +/- 157 м²
3.	Иные характеристики объекта	-

Раздел 2

Сведения о местоположении границ объекта

1. Система координат МСК 47 зона 2

2. Сведения о характерных точках границ объекта

Обозначение характерных точек границ	Координаты, м		Метод определения координат характерной точки	Средняя квадратическая погрешность положения характерной точки (Mt), м	Описание обозначения точки на местности (при наличии)
	X	Y			
1	2	3	4	5	6
1	454173,35	2251174,97	Картометрический, 0,1	-	-
2	454168,18	2251171,00	Картометрический, 0,1	-	-
3	454178,81	2251160,24	Картометрический, 0,1	-	-
4	454183,38	2251161,91	Картометрический, 0,1	-	-
5	454196,35	2251166,66	Картометрический, 0,1	-	-
6	454208,55	2251152,55	Картометрический, 0,1	-	-
7	454218,43	2251169,46	Картометрический, 0,1	-	-
8	454245,42	2251165,69	Картометрический, 0,1	-	-
9	454355,76	2251151,64	Картометрический, 0,1	-	-
10	454391,16	2251149,72	Картометрический, 0,1	-	-
11	454396,57	2251197,47	Картометрический, 0,1	-	-
12	454397,00	2251201,20	Картометрический, 0,1	-	-
13	454184,44	2251243,03	Картометрический, 0,1	-	-
14	454184,16	2251239,27	Картометрический, 0,1	-	-
15	454183,31	2251228,21	Картометрический, 0,1	-	-
16	454180,68	2251193,60	Картометрический, 0,1	-	-
1	454173,35	2251174,97	Картометрический, 0,1	-	-
17	453477,55	2250468,75	Картометрический, 0,1	-	-
18	453469,79	2250460,02	Картометрический, 0,1	-	-
19	453524,64	2250415,49	Картометрический, 0,1	-	-
20	453609,88	2250508,96	Картометрический, 0,1	-	-
21	453596,72	2250524,15	Картометрический, 0,1	-	-
22	453582,29	2250536,53	Картометрический, 0,1	-	-
23	453579,60	2250532,80	Картометрический, 0,1	-	-
24	453545,28	2250499,94	Картометрический, 0,1	-	-
25	453516,73	2250515,71	Картометрический, 0,1	-	-
26	453496,75	2250502,94	Картометрический, 0,1	-	-
27	453496,01	2250504,17	Картометрический, 0,1	-	-
17	453477,55	2250468,75	Картометрический, 0,1	-	-
28	453625,47	2250456,23	Картометрический, 0,1	-	-
29	453630,47	2250461,44	Картометрический, 0,1	-	-
30	453632,70	2250467,41	Картометрический, 0,1	-	-
31	453632,18	2250467,65	Картометрический, 0,1	-	-
32	453620,55	2250473,17	Картометрический, 0,1	-	-
33	453613,58	2250477,29	Картометрический, 0,1	-	-
34	453605,99	2250468,26	Картометрический, 0,1	-	-
35	453619,37	2250456,33	Картометрический, 0,1	-	-
36	453622,43	2250456,27	Картометрический, 0,1	-	-
28	453625,47	2250456,23	Картометрический, 0,1	-	-

1	2	3	4	5	6
37	453662,78	2251053,80	Картометрический, 0,1	-	-
38	453651,38	2251041,58	Картометрический, 0,1	-	-
39	453675,95	2251023,60	Картометрический, 0,1	-	-
40	453678,69	2251021,58	Картометрический, 0,1	-	-
41	453691,36	2251039,02	Картометрический, 0,1	-	-
42	453689,39	2251040,45	Картометрический, 0,1	-	-
43	453678,90	2251048,08	Картометрический, 0,1	-	-
37	453662,78	2251053,80	Картометрический, 0,1	-	-
44	453342,67	2250636,51	Картометрический, 0,1	-	-
45	453305,85	2250668,71	Картометрический, 0,1	-	-
46	453305,89	2250677,65	Картометрический, 0,1	-	-
47	453295,36	2250690,03	Картометрический, 0,1	-	-
48	453267,01	2250697,84	Картометрический, 0,1	-	-
49	453251,21	2250678,68	Картометрический, 0,1	-	-
50	453275,31	2250653,98	Картометрический, 0,1	-	-
51	453289,73	2250647,61	Картометрический, 0,1	-	-
52	453318,18	2250625,40	Картометрический, 0,1	-	-
53	453329,40	2250639,53	Картометрический, 0,1	-	-
54	453338,63	2250631,87	Картометрический, 0,1	-	-
44	453342,67	2250636,51	Картометрический, 0,1	-	-
55	452142,56	2253703,73	Картометрический, 0,1	-	-
56	452137,56	2253696,29	Картометрический, 0,1	-	-
57	452143,49	2253693,13	Картометрический, 0,1	-	-
58	452146,89	2253691,34	Картометрический, 0,1	-	-
59	452149,19	2253692,65	Картометрический, 0,1	-	-
60	452154,61	2253701,49	Картометрический, 0,1	-	-
61	452148,06	2253706,09	Картометрический, 0,1	-	-
55	452142,56	2253703,73	Картометрический, 0,1	-	-
62	451950,77	2253652,15	Картометрический, 0,1	-	-
63	451934,23	2253639,19	Картометрический, 0,1	-	-
64	451951,36	2253618,36	Картометрический, 0,1	-	-
65	451962,80	2253628,72	Картометрический, 0,1	-	-
66	451956,93	2253647,90	Картометрический, 0,1	-	-
62	451950,77	2253652,15	Картометрический, 0,1	-	-
67	452140,71	2254637,04	Картометрический, 0,1	-	-
68	452143,86	2254637,86	Картометрический, 0,1	-	-
69	452147,02	2254641,11	Картометрический, 0,1	-	-
70	452152,67	2254644,12	Картометрический, 0,1	-	-
71	452140,32	2254650,16	Картометрический, 0,1	-	-
72	452134,38	2254640,68	Картометрический, 0,1	-	-
67	452140,71	2254637,04	Картометрический, 0,1	-	-
73	457185,39	2256649,63	Картометрический, 0,1	-	-
74	457171,91	2256656,69	Картометрический, 0,1	-	-
75	457174,78	2256662,75	Картометрический, 0,1	-	-
76	457163,40	2256668,57	Картометрический, 0,1	-	-
77	457155,84	2256653,92	Картометрический, 0,1	-	-
78	457155,60	2256651,30	Картометрический, 0,1	-	-
79	457156,49	2256648,95	Картометрический, 0,1	-	-
80	457178,04	2256636,09	Картометрический, 0,1	-	-
81	457205,81	2256622,12	Картометрический, 0,1	-	-

1	2	3	4	5	6
82	457207,33	2256625,76	Картометрический, 0,1	-	-
83	457211,09	2256634,82	Картометрический, 0,1	-	-
84	457212,91	2256638,49	Картометрический, 0,1	-	-
85	457213,87	2256640,43	Картометрический, 0,1	-	-
86	457204,80	2256644,80	Картометрический, 0,1	-	-
73	457185,39	2256649,63	Картометрический, 0,1	-	-
87	452126,32	2246776,55	Картометрический, 0,1	-	-
88	452125,86	2246775,98	Картометрический, 0,1	-	-
89	452131,51	2246770,87	Картометрический, 0,1	-	-
90	452132,14	2246771,63	Картометрический, 0,1	-	-
91	452138,01	2246778,88	Картометрический, 0,1	-	-
92	452132,20	2246783,87	Картометрический, 0,1	-	-
87	452126,32	2246776,55	Картометрический, 0,1	-	-
93	452515,84	2246933,78	Картометрический, 0,1	-	-
94	452498,36	2246997,39	Картометрический, 0,1	-	-
95	452493,97	2247001,44	Картометрический, 0,1	-	-
96	452491,94	2247007,76	Картометрический, 0,1	-	-
97	452431,77	2246994,10	Картометрический, 0,1	-	-
98	452447,37	2246917,99	Картометрический, 0,1	-	-
99	452448,30	2246913,46	Картометрический, 0,1	-	-
100	452468,00	2246924,62	Картометрический, 0,1	-	-
101	452495,13	2246930,95	Картометрический, 0,1	-	-
93	452515,84	2246933,78	Картометрический, 0,1	-	-
102	452501,74	2246937,65	Картометрический, 0,1	-	-
103	452496,30	2246941,59	Картометрический, 0,1	-	-
104	452500,25	2246947,01	Картометрический, 0,1	-	-
105	452505,67	2246943,08	Картометрический, 0,1	-	-
102	452501,74	2246937,65	Картометрический, 0,1	-	-
106	452867,54	2247104,06	Картометрический, 0,1	-	-
107	452865,19	2247107,10	Картометрический, 0,1	-	-
108	452854,24	2247105,42	Картометрический, 0,1	-	-
109	452852,45	2247100,21	Картометрический, 0,1	-	-
110	452859,11	2247092,24	Картометрический, 0,1	-	-
111	452863,85	2247093,47	Картометрический, 0,1	-	-
106	452867,54	2247104,06	Картометрический, 0,1	-	-
112	452687,52	2246901,42	Картометрический, 0,1	-	-
113	452674,98	2246880,91	Картометрический, 0,1	-	-
114	452688,75	2246866,22	Картометрический, 0,1	-	-
115	452706,15	2246864,81	Картометрический, 0,1	-	-
116	452716,20	2246894,50	Картометрический, 0,1	-	-
117	452720,68	2246916,54	Картометрический, 0,1	-	-
118	452717,05	2246918,28	Картометрический, 0,1	-	-
119	452704,27	2246924,44	Картометрический, 0,1	-	-
120	452694,92	2246923,09	Картометрический, 0,1	-	-
112	452687,52	2246901,42	Картометрический, 0,1	-	-
121	452137,99	2246845,41	Картометрический, 0,1	-	-
122	452127,34	2246845,42	Картометрический, 0,1	-	-
123	452127,44	2246824,14	Картометрический, 0,1	-	-
124	452143,05	2246824,52	Картометрический, 0,1	-	-
125	452144,73	2246824,56	Картометрический, 0,1	-	-

1	2	3	4	5	6
126	452148,37	2246824,65	Картометрический, 0,1	-	-
127	452148,13	2246834,77	Картометрический, 0,1	-	-
128	452144,49	2246834,66	Картометрический, 0,1	-	-
129	452138,00	2246834,48	Картометрический, 0,1	-	-
121	452137,99	2246845,41	Картометрический, 0,1	-	-
130	452203,23	2246079,28	Картометрический, 0,1	-	-
131	452199,79	2246069,50	Картометрический, 0,1	-	-
132	452210,20	2246056,29	Картометрический, 0,1	-	-
133	452221,64	2246065,25	Картометрический, 0,1	-	-
134	452224,93	2246067,82	Картометрический, 0,1	-	-
135	452226,08	2246068,72	Картометрический, 0,1	-	-
136	452224,16	2246087,98	Картометрический, 0,1	-	-
137	452221,93	2246087,59	Картометрический, 0,1	-	-
138	452216,43	2246086,62	Картометрический, 0,1	-	-
139	452211,95	2246085,39	Картометрический, 0,1	-	-
140	452209,88	2246084,23	Картометрический, 0,1	-	-
130	452203,23	2246079,28	Картометрический, 0,1	-	-
141	452461,22	2254478,00	Картометрический, 0,1	-	-
142	452449,96	2254472,09	Картометрический, 0,1	-	-
143	452451,41	2254469,92	Картометрический, 0,1	-	-
144	452437,77	2254459,25	Картометрический, 0,1	-	-
145	452448,33	2254450,21	Картометрический, 0,1	-	-
146	452468,44	2254462,58	Картометрический, 0,1	-	-
141	452461,22	2254478,00	Картометрический, 0,1	-	-
147	453009,91	2254293,29	Картометрический, 0,1	-	-
148	453017,13	2254298,91	Картометрический, 0,1	-	-
149	453010,62	2254309,16	Картометрический, 0,1	-	-
150	452999,87	2254314,04	Картометрический, 0,1	-	-
151	452993,49	2254305,31	Картометрический, 0,1	-	-
147	453009,91	2254293,29	Картометрический, 0,1	-	-
152	452351,99	2254798,82	Картометрический, 0,1	-	-
153	452349,48	2254798,51	Картометрический, 0,1	-	-
154	452355,55	2254785,23	Картометрический, 0,1	-	-
155	452355,78	2254785,33	Картометрический, 0,1	-	-
156	452384,15	2254798,22	Картометрический, 0,1	-	-
157	452381,49	2254802,42	Картометрический, 0,1	-	-
152	452351,99	2254798,82	Картометрический, 0,1	-	-
158	452757,81	2253804,01	Картометрический, 0,1	-	-
159	452730,14	2253778,66	Картометрический, 0,1	-	-
160	452748,01	2253763,28	Картометрический, 0,1	-	-
161	452755,89	2253756,13	Картометрический, 0,1	-	-
162	452781,89	2253777,73	Картометрический, 0,1	-	-
158	452757,81	2253804,01	Картометрический, 0,1	-	-
163	452923,12	2253932,72	Картометрический, 0,1	-	-
164	452916,83	2253940,31	Картометрический, 0,1	-	-
165	452915,33	2253937,24	Картометрический, 0,1	-	-
166	452910,05	2253935,60	Картометрический, 0,1	-	-
167	452908,79	2253929,64	Картометрический, 0,1	-	-
168	452910,26	2253926,26	Картометрический, 0,1	-	-
169	452913,64	2253924,04	Картометрический, 0,1	-	-

1	2	3	4	5	6
170	452914,72	2253923,54	Картометрический, 0,1	-	-
171	452915,78	2253923,37	Картометрический, 0,1	-	-
172	452920,18	2253923,85	Картометрический, 0,1	-	-
173	452921,93	2253922,40	Картометрический, 0,1	-	-
174	452924,47	2253926,13	Картометрический, 0,1	-	-
175	452925,77	2253927,66	Картометрический, 0,1	-	-
176	452921,77	2253931,20	Картометрический, 0,1	-	-
163	452923,12	2253932,72	Картометрический, 0,1	-	-
177	452663,48	2243590,22	Картометрический, 0,1	-	-
178	452654,80	2243619,20	Картометрический, 0,1	-	-
179	452644,76	2243632,13	Картометрический, 0,1	-	-
180	452632,38	2243633,13	Картометрический, 0,1	-	-
181	452622,89	2243631,37	Картометрический, 0,1	-	-
182	452605,26	2243607,22	Картометрический, 0,1	-	-
183	452617,16	2243577,01	Картометрический, 0,1	-	-
184	452649,50	2243589,63	Картометрический, 0,1	-	-
185	452651,53	2243585,64	Картометрический, 0,1	-	-
177	452663,48	2243590,22	Картометрический, 0,1	-	-
186	453424,58	2244773,07	Картометрический, 0,1	-	-
187	453366,13	2244857,61	Картометрический, 0,1	-	-
188	453357,39	2244870,25	Картометрический, 0,1	-	-
189	453324,41	2244849,12	Картометрический, 0,1	-	-
190	453332,32	2244835,95	Картометрический, 0,1	-	-
191	453348,92	2244808,28	Картометрический, 0,1	-	-
192	453356,66	2244793,72	Картометрический, 0,1	-	-
193	453347,89	2244792,67	Картометрический, 0,1	-	-
194	453330,55	2244790,59	Картометрический, 0,1	-	-
195	453326,22	2244664,76	Картометрический, 0,1	-	-
196	453331,73	2244661,57	Картометрический, 0,1	-	-
197	453374,62	2244636,70	Картометрический, 0,1	-	-
198	453381,44	2244638,95	Картометрический, 0,1	-	-
199	453401,13	2244647,18	Картометрический, 0,1	-	-
200	453406,61	2244651,92	Картометрический, 0,1	-	-
201	453417,32	2244655,07	Картометрический, 0,1	-	-
202	453412,99	2244666,10	Картометрический, 0,1	-	-
203	453405,23	2244662,22	Картометрический, 0,1	-	-
204	453389,53	2244695,17	Картометрический, 0,1	-	-
205	453394,61	2244709,49	Картометрический, 0,1	-	-
206	453384,49	2244744,48	Картометрический, 0,1	-	-
207	453431,52	2244763,04	Картометрический, 0,1	-	-
186	453424,58	2244773,07	Картометрический, 0,1	-	-
208	452631,68	2243882,50	Картометрический, 0,1	-	-
209	452627,04	2243868,50	Картометрический, 0,1	-	-
210	452674,03	2243763,96	Картометрический, 0,1	-	-
211	452677,36	2243765,88	Картометрический, 0,1	-	-
212	452700,03	2243779,03	Картометрический, 0,1	-	-
213	452762,69	2243801,15	Картометрический, 0,1	-	-
214	452727,22	2243910,98	Картометрический, 0,1	-	-
215	452726,13	2243914,65	Картометрический, 0,1	-	-
216	452633,16	2243886,95	Картометрический, 0,1	-	-

1	2	3	4	5	6
208	452631,68	2243882,50	Картометрический, 0,1	-	-
217	453159,51	2242817,70	Картометрический, 0,1	-	-
218	453150,39	2242811,69	Картометрический, 0,1	-	-
219	453150,49	2242810,65	Картометрический, 0,1	-	-
220	453160,10	2242805,63	Картометрический, 0,1	-	-
221	453161,14	2242806,26	Картометрический, 0,1	-	-
222	453160,56	2242817,20	Картометрический, 0,1	-	-
217	453159,51	2242817,70	Картометрический, 0,1	-	-
223	453449,98	2244443,74	Картометрический, 0,1	-	-
224	453469,25	2244378,17	Картометрический, 0,1	-	-
225	453480,02	2244380,27	Картометрический, 0,1	-	-
226	453513,91	2244414,16	Картометрический, 0,1	-	-
227	453510,78	2244417,03	Картометрический, 0,1	-	-
228	453508,15	2244418,98	Картометрический, 0,1	-	-
229	453489,13	2244441,01	Картометрический, 0,1	-	-
230	453485,18	2244447,13	Картометрический, 0,1	-	-
231	453481,54	2244451,47	Картометрический, 0,1	-	-
232	453473,65	2244459,39	Картометрический, 0,1	-	-
233	453472,06	2244458,33	Картометрический, 0,1	-	-
234	453452,94	2244445,68	Картометрический, 0,1	-	-
223	453449,98	2244443,74	Картометрический, 0,1	-	-
235	450217,67	2245116,78	Картометрический, 0,1	-	-
236	450202,54	2245112,40	Картометрический, 0,1	-	-
237	450204,54	2245106,09	Картометрический, 0,1	-	-
238	450193,08	2245084,88	Картометрический, 0,1	-	-
239	450195,94	2245077,00	Картометрический, 0,1	-	-
240	450217,21	2245071,34	Картометрический, 0,1	-	-
241	450228,08	2245083,64	Картометрический, 0,1	-	-
235	450217,67	2245116,78	Картометрический, 0,1	-	-
242	454560,15	2242421,09	Картометрический, 0,1	-	-
243	454535,37	2242388,83	Картометрический, 0,1	-	-
244	454543,05	2242379,02	Картометрический, 0,1	-	-
245	454571,80	2242333,09	Картометрический, 0,1	-	-
246	454587,71	2242311,29	Картометрический, 0,1	-	-
247	454595,46	2242366,80	Картометрический, 0,1	-	-
248	454596,47	2242377,71	Картометрический, 0,1	-	-
242	454560,15	2242421,09	Картометрический, 0,1	-	-
249	452607,51	2254701,20	Картометрический, 0,1	-	-
250	452633,88	2254677,14	Картометрический, 0,1	-	-
251	452669,89	2254710,98	Картометрический, 0,1	-	-
252	452645,78	2254738,09	Картометрический, 0,1	-	-
253	452607,58	2254701,80	Картометрический, 0,1	-	-
249	452607,51	2254701,20	Картометрический, 0,1	-	-
254	449555,51	2252625,06	Картометрический, 0,1	-	-
255	449552,97	2252564,59	Картометрический, 0,1	-	-
256	449575,57	2252564,56	Картометрический, 0,1	-	-
257	449578,79	2252573,01	Картометрический, 0,1	-	-
258	449588,88	2252578,48	Картометрический, 0,1	-	-
259	449591,71	2252584,19	Картометрический, 0,1	-	-
260	449600,58	2252584,79	Картометрический, 0,1	-	-

1	2	3	4	5	6
261	449601,55	2252622,52	Картометрический, 0,1	-	-
254	449555,51	2252625,06	Картометрический, 0,1	-	-
262	452209,44	2254785,31	Картометрический, 0,1	-	-
263	452203,56	2254811,89	Картометрический, 0,1	-	-
264	452178,41	2254805,98	Картометрический, 0,1	-	-
265	452184,40	2254778,33	Картометрический, 0,1	-	-
262	452209,44	2254785,31	Картометрический, 0,1	-	-
266	452156,54	2247885,92	Картометрический, 0,1	-	-
267	452150,93	2247882,26	Картометрический, 0,1	-	-
268	452155,98	2247872,89	Картометрический, 0,1	-	-
269	452193,44	2247893,37	Картометрический, 0,1	-	-
270	452184,17	2247903,93	Картометрический, 0,1	-	-
266	452156,54	2247885,92	Картометрический, 0,1	-	-
271	453574,65	2243975,21	Картометрический, 0,1	-	-
272	453566,85	2243974,45	Картометрический, 0,1	-	-
273	453567,02	2243982,15	Картометрический, 0,1	-	-
274	453548,25	2243957,07	Картометрический, 0,1	-	-
275	453545,08	2243952,82	Картометрический, 0,1	-	-
276	453537,73	2243942,99	Картометрический, 0,1	-	-
277	453519,42	2243918,52	Картометрический, 0,1	-	-
278	453513,66	2243914,36	Картометрический, 0,1	-	-
279	453515,99	2243912,53	Картометрический, 0,1	-	-
280	453520,82	2243908,73	Картометрический, 0,1	-	-
281	453523,62	2243906,53	Картометрический, 0,1	-	-
282	453528,08	2243908,87	Картометрический, 0,1	-	-
283	453530,99	2243907,30	Картометрический, 0,1	-	-
284	453534,06	2243910,84	Картометрический, 0,1	-	-
285	453537,76	2243915,14	Картометрический, 0,1	-	-
286	453538,43	2243915,91	Картометрический, 0,1	-	-
287	453540,10	2243917,86	Картометрический, 0,1	-	-
288	453554,22	2243934,33	Картометрический, 0,1	-	-
289	453567,18	2243924,49	Картометрический, 0,1	-	-
290	453569,98	2243927,88	Картометрический, 0,1	-	-
291	453572,71	2243930,93	Картометрический, 0,1	-	-
292	453582,42	2243942,40	Картометрический, 0,1	-	-
293	453583,65	2243943,83	Картометрический, 0,1	-	-
294	453591,46	2243953,04	Картометрический, 0,1	-	-
295	453595,76	2243959,46	Картометрический, 0,1	-	-
271	453574,65	2243975,21	Картометрический, 0,1	-	-
296	453621,32	2243938,64	Картометрический, 0,1	-	-
297	453610,01	2243925,99	Картометрический, 0,1	-	-
298	453610,24	2243925,47	Картометрический, 0,1	-	-
299	453606,10	2243923,57	Картометрический, 0,1	-	-
300	453606,50	2243921,19	Картометрический, 0,1	-	-
301	453601,20	2243916,34	Картометрический, 0,1	-	-
302	453597,49	2243901,49	Картометрический, 0,1	-	-
303	453606,50	2243894,48	Картометрический, 0,1	-	-
304	453609,74	2243898,31	Картометрический, 0,1	-	-
305	453614,24	2243903,64	Картометрический, 0,1	-	-
306	453616,87	2243906,24	Картометрический, 0,1	-	-

1	2	3	4	5	6
307	453629,37	2243920,06	Картометрический, 0,1	-	-
308	453634,03	2243925,90	Картометрический, 0,1	-	-
309	453625,22	2243934,51	Картометрический, 0,1	-	-
296	453621,32	2243938,64	Картометрический, 0,1	-	-
310	453279,40	2253873,97	Картометрический, 0,1	-	-
311	453277,17	2253870,95	Картометрический, 0,1	-	-
312	453282,20	2253863,59	Картометрический, 0,1	-	-
313	453283,04	2253862,00	Картометрический, 0,1	-	-
314	453285,45	2253863,47	Картометрический, 0,1	-	-
315	453305,58	2253875,77	Картометрический, 0,1	-	-
316	453308,24	2253877,00	Картометрический, 0,1	-	-
317	453308,83	2253877,98	Картометрический, 0,1	-	-
318	453311,90	2253881,15	Картометрический, 0,1	-	-
319	453318,59	2253887,96	Картометрический, 0,1	-	-
320	453328,45	2253894,24	Картометрический, 0,1	-	-
321	453320,12	2253908,12	Картометрический, 0,1	-	-
322	453306,70	2253899,56	Картометрический, 0,1	-	-
323	453300,11	2253902,06	Картометрический, 0,1	-	-
310	453279,40	2253873,97	Картометрический, 0,1	-	-
324	453507,70	2250399,83	Картометрический, 0,1	-	-
325	453504,82	2250387,88	Картометрический, 0,1	-	-
326	453518,79	2250383,20	Картометрический, 0,1	-	-
327	453521,57	2250395,18	Картометрический, 0,1	-	-
324	453507,70	2250399,83	Картометрический, 0,1	-	-
328	454053,14	2251408,04	Картометрический, 0,1	-	-
329	454011,96	2251383,12	Картометрический, 0,1	-	-
330	454003,57	2251334,68	Картометрический, 0,1	-	-
331	453991,30	2251317,41	Картометрический, 0,1	-	-
332	453997,81	2251291,01	Картометрический, 0,1	-	-
333	454010,77	2251283,99	Картометрический, 0,1	-	-
334	454030,46	2251288,91	Картометрический, 0,1	-	-
335	454043,98	2251279,36	Картометрический, 0,1	-	-
336	454054,00	2251293,61	Картометрический, 0,1	-	-
337	454046,13	2251299,66	Картометрический, 0,1	-	-
338	454051,81	2251317,81	Картометрический, 0,1	-	-
339	454061,04	2251316,10	Картометрический, 0,1	-	-
340	454078,61	2251341,26	Картометрический, 0,1	-	-
341	454086,42	2251363,42	Картометрический, 0,1	-	-
328	454053,14	2251408,04	Картометрический, 0,1	-	-
342	453906,33	2251175,97	Картометрический, 0,1	-	-
343	453894,89	2251169,71	Картометрический, 0,1	-	-
344	453912,50	2251136,69	Картометрический, 0,1	-	-
345	453920,65	2251140,99	Картометрический, 0,1	-	-
346	453924,10	2251147,93	Картометрический, 0,1	-	-
347	453921,78	2251155,27	Картометрический, 0,1	-	-
342	453906,33	2251175,97	Картометрический, 0,1	-	-
348	453097,50	2242752,02	Картометрический, 0,1	-	-
349	453087,63	2242741,87	Картометрический, 0,1	-	-
350	453097,79	2242731,99	Картометрический, 0,1	-	-
351	453107,66	2242742,15	Картометрический, 0,1	-	-

1	2	3	4	5	6
348	453097,50	2242752,02	Картометрический, 0,1	-	-
352	450202,84	2245220,41	Картометрический, 0,1	-	-
353	450186,57	2245215,18	Картометрический, 0,1	-	-
354	450192,98	2245195,20	Картометрический, 0,1	-	-
355	450209,19	2245200,37	Картометрический, 0,1	-	-
352	450202,84	2245220,41	Картометрический, 0,1	-	-
356	452842,89	2243077,70	Картометрический, 0,1	-	-
357	452842,88	2243044,81	Картометрический, 0,1	-	-
358	452864,56	2243044,01	Картометрический, 0,1	-	-
359	452863,79	2243071,39	Картометрический, 0,1	-	-
360	452845,59	2243079,82	Картометрический, 0,1	-	-
356	452842,89	2243077,70	Картометрический, 0,1	-	-
361	456324,29	2257676,79	Картометрический, 0,1	-	-
362	456308,16	2257675,33	Картометрический, 0,1	-	-
363	456309,02	2257655,72	Картометрический, 0,1	-	-
364	456307,54	2257655,64	Картометрический, 0,1	-	-
365	456307,91	2257649,63	Картометрический, 0,1	-	-
366	456315,21	2257633,58	Картометрический, 0,1	-	-
367	456317,06	2257631,56	Картометрический, 0,1	-	-
368	456318,94	2257631,85	Картометрический, 0,1	-	-
361	456324,29	2257676,79	Картометрический, 0,1	-	-
369	452019,88	2246243,92	Картометрический, 0,1	-	-
370	452017,04	2246224,65	Картометрический, 0,1	-	-
371	452035,86	2246221,13	Картометрический, 0,1	-	-
372	452044,43	2246223,69	Картометрический, 0,1	-	-
373	452044,34	2246241,62	Картометрический, 0,1	-	-
369	452019,88	2246243,92	Картометрический, 0,1	-	-
374	452072,16	2246578,66	Картометрический, 0,1	-	-
375	452057,84	2246561,03	Картометрический, 0,1	-	-
376	452058,58	2246560,31	Картометрический, 0,1	-	-
377	452040,57	2246541,72	Картометрический, 0,1	-	-
378	452029,37	2246543,32	Картометрический, 0,1	-	-
379	452026,00	2246543,80	Картометрический, 0,1	-	-
380	452013,23	2246532,10	Картометрический, 0,1	-	-
381	451983,17	2246490,47	Картометрический, 0,1	-	-
382	451987,46	2246487,37	Картометрический, 0,1	-	-
383	451991,73	2246484,90	Картометрический, 0,1	-	-
384	452002,07	2246484,67	Картометрический, 0,1	-	-
385	452039,84	2246453,98	Картометрический, 0,1	-	-
386	452047,13	2246452,89	Картометрический, 0,1	-	-
387	452097,59	2246511,08	Картометрический, 0,1	-	-
388	452108,34	2246550,94	Картометрический, 0,1	-	-
389	452090,37	2246579,77	Картометрический, 0,1	-	-
390	452074,51	2246576,76	Картометрический, 0,1	-	-
374	452072,16	2246578,66	Картометрический, 0,1	-	-
391	452448,97	2247476,20	Картометрический, 0,1	-	-
392	452444,02	2247397,16	Картометрический, 0,1	-	-
393	452446,89	2247395,05	Картометрический, 0,1	-	-
394	452518,46	2247431,48	Картометрический, 0,1	-	-
395	452518,61	2247434,77	Картометрический, 0,1	-	-

1	2	3	4	5	6
396	452452,39	2247477,73	Картометрический, 0,1	-	-
391	452448,97	2247476,20	Картометрический, 0,1	-	-
397	452615,12	2247295,93	Картометрический, 0,1	-	-
398	452609,85	2247290,72	Картометрический, 0,1	-	-
399	452609,92	2247281,09	Картометрический, 0,1	-	-
400	452613,99	2247276,04	Картометрический, 0,1	-	-
401	452643,48	2247276,12	Картометрический, 0,1	-	-
402	452643,30	2247288,69	Картометрический, 0,1	-	-
403	452632,90	2247288,68	Картометрический, 0,1	-	-
404	452632,77	2247295,64	Картометрический, 0,1	-	-
397	452615,12	2247295,93	Картометрический, 0,1	-	-
405	453314,87	2253703,91	Картометрический, 0,1	-	-
406	453312,92	2253702,82	Картометрический, 0,1	-	-
407	453317,55	2253694,12	Картометрический, 0,1	-	-
408	453331,88	2253701,38	Картометрический, 0,1	-	-
409	453327,73	2253710,96	Картометрический, 0,1	-	-
410	453315,68	2253704,21	Картометрический, 0,1	-	-
405	453314,87	2253703,91	Картометрический, 0,1	-	-
411	452781,09	2254246,65	Картометрический, 0,1	-	-
412	452777,20	2254239,86	Картометрический, 0,1	-	-
413	452788,29	2254237,72	Картометрический, 0,1	-	-
414	452792,36	2254246,83	Картометрический, 0,1	-	-
415	452784,99	2254252,54	Картометрический, 0,1	-	-
416	452782,73	2254249,52	Картометрический, 0,1	-	-
417	452781,09	2254246,76	Картометрический, 0,1	-	-
411	452781,09	2254246,65	Картометрический, 0,1	-	-
418	452741,61	2243278,11	Картометрический, 0,1	-	-
419	452726,89	2243270,07	Картометрический, 0,1	-	-
420	452730,32	2243254,23	Картометрический, 0,1	-	-
421	452728,94	2243248,40	Картометрический, 0,1	-	-
422	452729,10	2243248,39	Картометрический, 0,1	-	-
423	452734,94	2243246,55	Картометрический, 0,1	-	-
424	452748,47	2243242,28	Картометрический, 0,1	-	-
425	452750,47	2243249,88	Картометрический, 0,1	-	-
418	452741,61	2243278,11	Картометрический, 0,1	-	-
426	454031,57	2250588,53	Картометрический, 0,1	-	-
427	454027,95	2250570,66	Картометрический, 0,1	-	-
428	454038,20	2250566,13	Картометрический, 0,1	-	-
429	454048,89	2250571,37	Картометрический, 0,1	-	-
430	454041,16	2250586,99	Картометрический, 0,1	-	-
426	454031,57	2250588,53	Картометрический, 0,1	-	-
431	456715,66	2252271,39	Картометрический, 0,1	-	-
432	456687,92	2252296,44	Картометрический, 0,1	-	-
433	456683,93	2252300,05	Картометрический, 0,1	-	-
434	456670,34	2252285,15	Картометрический, 0,1	-	-
435	456657,39	2252270,46	Картометрический, 0,1	-	-
436	456662,31	2252266,02	Картометрический, 0,1	-	-
437	456669,83	2252259,23	Картометрический, 0,1	-	-
438	456679,40	2252250,58	Картометрический, 0,1	-	-
439	456689,20	2252241,73	Картометрический, 0,1	-	-

1	2	3	4	5	6
440	456691,74	2252244,29	Картометрический, 0,1	-	-
441	456692,28	2252243,77	Картометрический, 0,1	-	-
442	456704,17	2252257,24	Картометрический, 0,1	-	-
443	456703,69	2252257,68	Картометрический, 0,1	-	-
444	456704,88	2252258,96	Картометрический, 0,1	-	-
445	456707,81	2252262,15	Картометрический, 0,1	-	-
431	456715,66	2252271,39	Картометрический, 0,1	-	-
446	454497,53	2244611,12	Картометрический, 0,1	-	-
447	454468,57	2244607,72	Картометрический, 0,1	-	-
448	454463,11	2244605,62	Картометрический, 0,1	-	-
449	454431,81	2244605,00	Картометрический, 0,1	-	-
450	454417,86	2244601,88	Картометрический, 0,1	-	-
451	454426,20	2244614,72	Картометрический, 0,1	-	-
452	454513,21	2244620,54	Картометрический, 0,1	-	-
453	454544,74	2244616,78	Картометрический, 0,1	-	-
454	454462,86	2244680,03	Картометрический, 0,1	-	-
455	454330,58	2244484,62	Картометрический, 0,1	-	-
456	454230,59	2244326,23	Картометрический, 0,1	-	-
457	454222,25	2244324,61	Картометрический, 0,1	-	-
458	454220,16	2244321,52	Картометрический, 0,1	-	-
459	454223,17	2244319,70	Картометрический, 0,1	-	-
460	454231,34	2244321,28	Картометрический, 0,1	-	-
461	454399,76	2244220,98	Картометрический, 0,1	-	-
462	454410,61	2244214,48	Картометрический, 0,1	-	-
463	454633,57	2244544,59	Картометрический, 0,1	-	-
464	454623,22	2244551,77	Картометрический, 0,1	-	-
465	454600,18	2244565,86	Картометрический, 0,1	-	-
466	454556,33	2244600,22	Картометрический, 0,1	-	-
467	454538,37	2244609,67	Картометрический, 0,1	-	-
468	454522,38	2244612,84	Картометрический, 0,1	-	-
446	454497,53	2244611,12	Картометрический, 0,1	-	-
469	454474,39	2244542,97	Картометрический, 0,1	-	-
470	454471,45	2244543,53	Картометрический, 0,1	-	-
471	454472,00	2244546,47	Картометрический, 0,1	-	-
472	454474,94	2244545,94	Картометрический, 0,1	-	-
469	454474,39	2244542,97	Картометрический, 0,1	-	-
473	454428,68	2244307,99	Картометрический, 0,1	-	-
474	454425,74	2244308,53	Картометрический, 0,1	-	-
475	454426,30	2244311,47	Картометрический, 0,1	-	-
476	454429,25	2244310,94	Картометрический, 0,1	-	-
473	454428,68	2244307,99	Картометрический, 0,1	-	-
477	452208,30	2256597,35	Картометрический, 0,1	-	-
478	452200,31	2256597,24	Картометрический, 0,1	-	-
479	452200,49	2256584,75	Картометрический, 0,1	-	-
480	452208,48	2256584,86	Картометрический, 0,1	-	-
481	452208,38	2256592,03	Картометрический, 0,1	-	-
477	452208,30	2256597,35	Картометрический, 0,1	-	-
482	450062,85	2254040,68	Картометрический, 0,1	-	-
483	450056,36	2254040,84	Картометрический, 0,1	-	-
484	449999,69	2254042,07	Картометрический, 0,1	-	-

1	2	3	4	5	6
485	449997,37	2253970,66	Картометрический, 0,1	-	-
486	450039,20	2253969,58	Картометрический, 0,1	-	-
487	450061,99	2253983,47	Картометрический, 0,1	-	-
488	450062,49	2254017,62	Картометрический, 0,1	-	-
489	450062,43	2254019,87	Картометрический, 0,1	-	-
482	450062,85	2254040,68	Картометрический, 0,1	-	-

3. Сведения о характерных точках части (частей) границы объекта

Обозначение характерных точек части границы	Координаты, м		Метод определения координат характерной точки	Средняя квадратическая погрешность положения характерной точки (Mt), м	Описание обозначения точки на местности (при наличии)
	X	Y			
1	2	3	4	5	6
-	-	-	-	-	

Раздел 3

Сведения о местоположении измененных (уточненных) границ объекта

1. Система координат -

2. Сведения о характерных точках границ объекта

Обозначение характерных точек границ	Существующие координаты, м		Измененные (уточненные) координаты, м		Метод определения координат характерной точки	Средняя квадратическая погрешность положения характерной точки (Mt), м	Описание обозначения точки на местности (при наличии)
	X	Y	X	Y			
1	2	3	4	5	6	7	8
-	-	-	-	-	-	-	-

3. Сведения о характерных точках части (частей) границы объекта

Обозначение характерных точек части границы	Существующие координаты, м		Измененные (уточненные) координаты, м		Метод определения координат характерной точки	Средняя квадратическая погрешность положения характерной точки (Mt), м	Описание обозначения точки на местности (при наличии)
	X	Y	X	Y			
1	2	3	4	5	6	7	8
-	-	-	-	-	-	-	-

Раздел 4

План границ объекта

Схема расположения листов

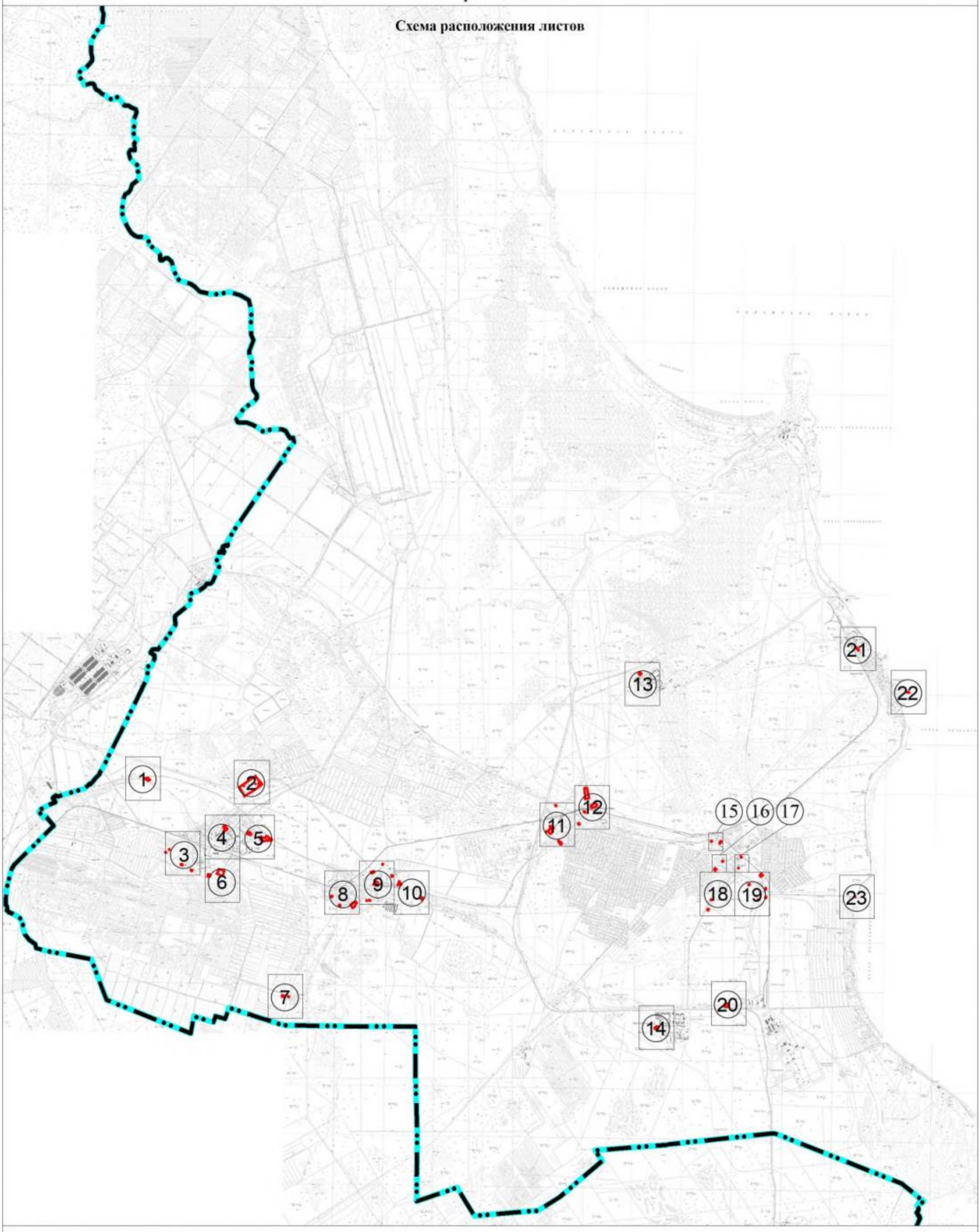

Масштаб 1:70 000

Используемые условные знаки и обозначения:

Граница объекта

Граница муниципального образования «Рахьинское городское поселение» Всеволожского муниципального района Ленинградской области

① Номер листа

Подпись _____ Дата "05" октября 2021 г.

Место для оттиска печати (при наличии) лица, составившего описание местоположения границ объекта

План границ объекта

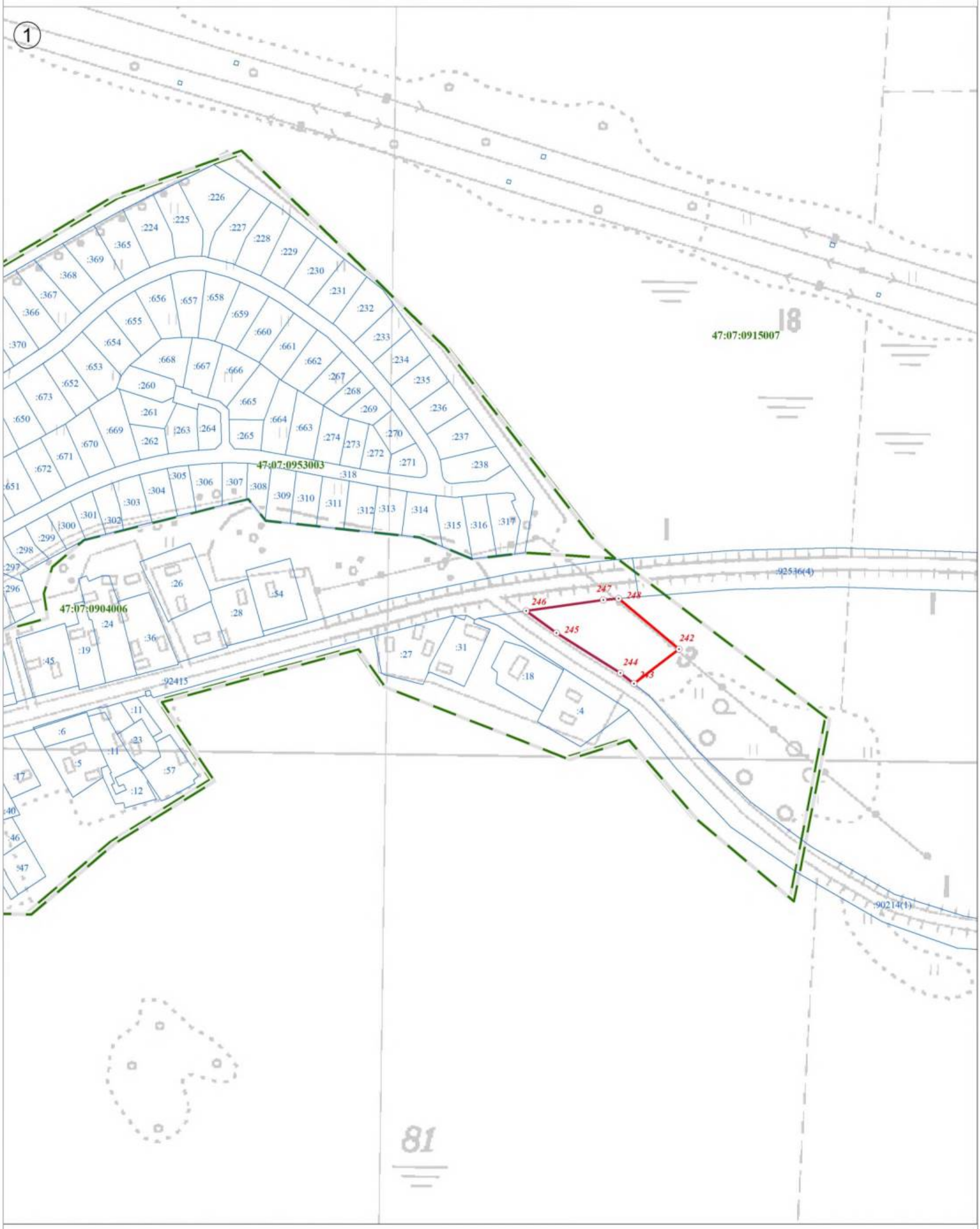

Используемые условные знаки и обозначения:

	Граница объекта
	Граница кадастрового квартала
	Граница земельного участка, сведения о котором внесены в ЕГРН
22	Характерная точка границы объекта землеустройства
:227	Номер земельного участка, сведения о границах которого внесены в ЕГРН, в кадастровом квартале
47:07:0904002	Номер кадастрового квартала

Масштаб 1:2 500

Подпись _____ Дата "05" октября 2021 г.

Место для оттиска печати (при наличии) лица, составившего описание местоположения границ объекта

План границ объекта

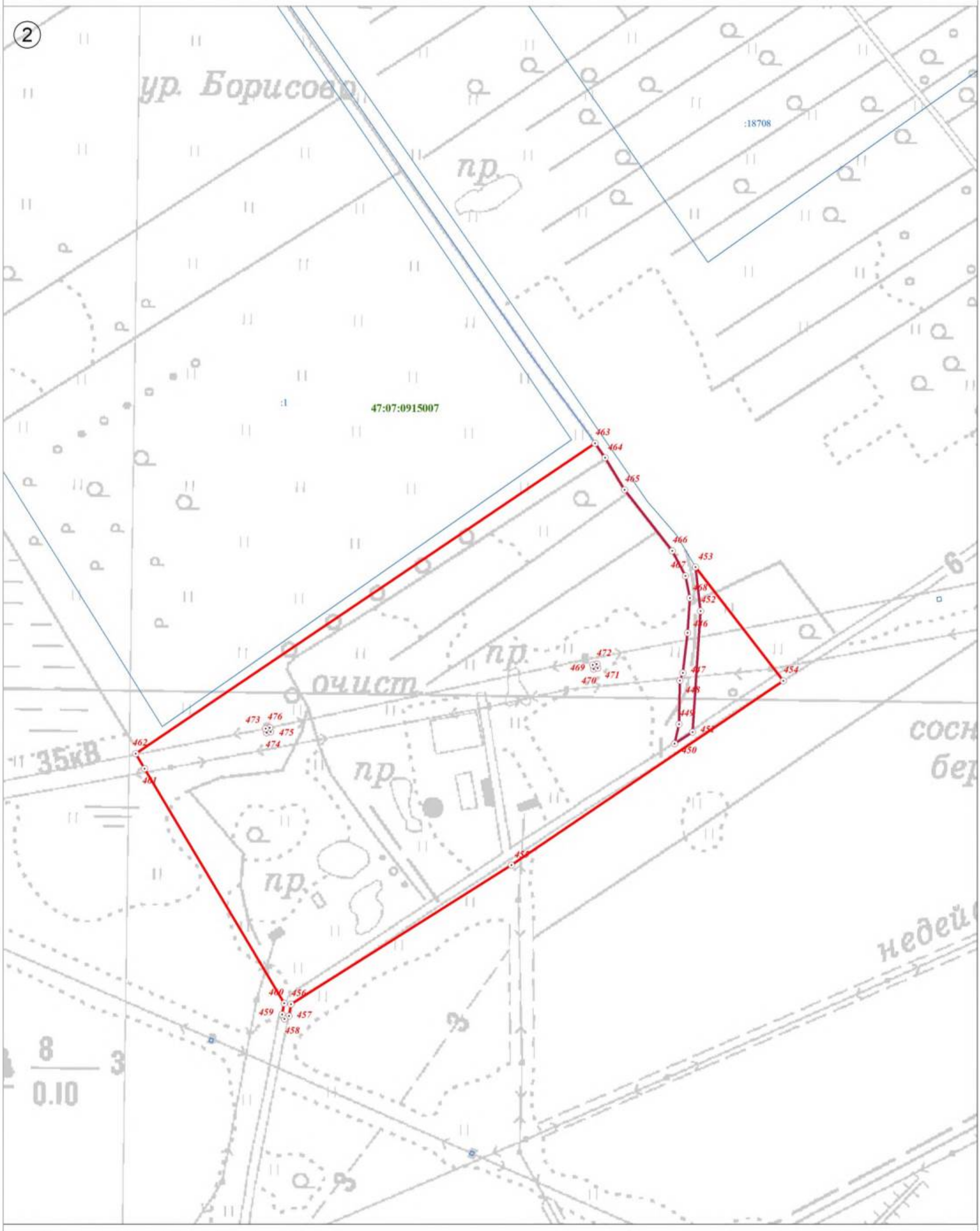

Используемые условные знаки и обозначения:

Масштаб 1:2 500

	Граница объекта
	Граница кадастрового квартала
	Граница земельного участка, сведения о котором внесены в ЕГРН
22	Характерная точка границы объекта землеустройства
:227	Номер земельного участка, сведения о границах которого внесены в ЕГРН, в кадастровом квартале
47:07:0904002	Номер кадастрового квартала

Подпись _____ Дата "05" октября 2021 г.

Место для оттиска печати (при наличии) лица, составившего описание местоположения границ объекта

План границ объекта

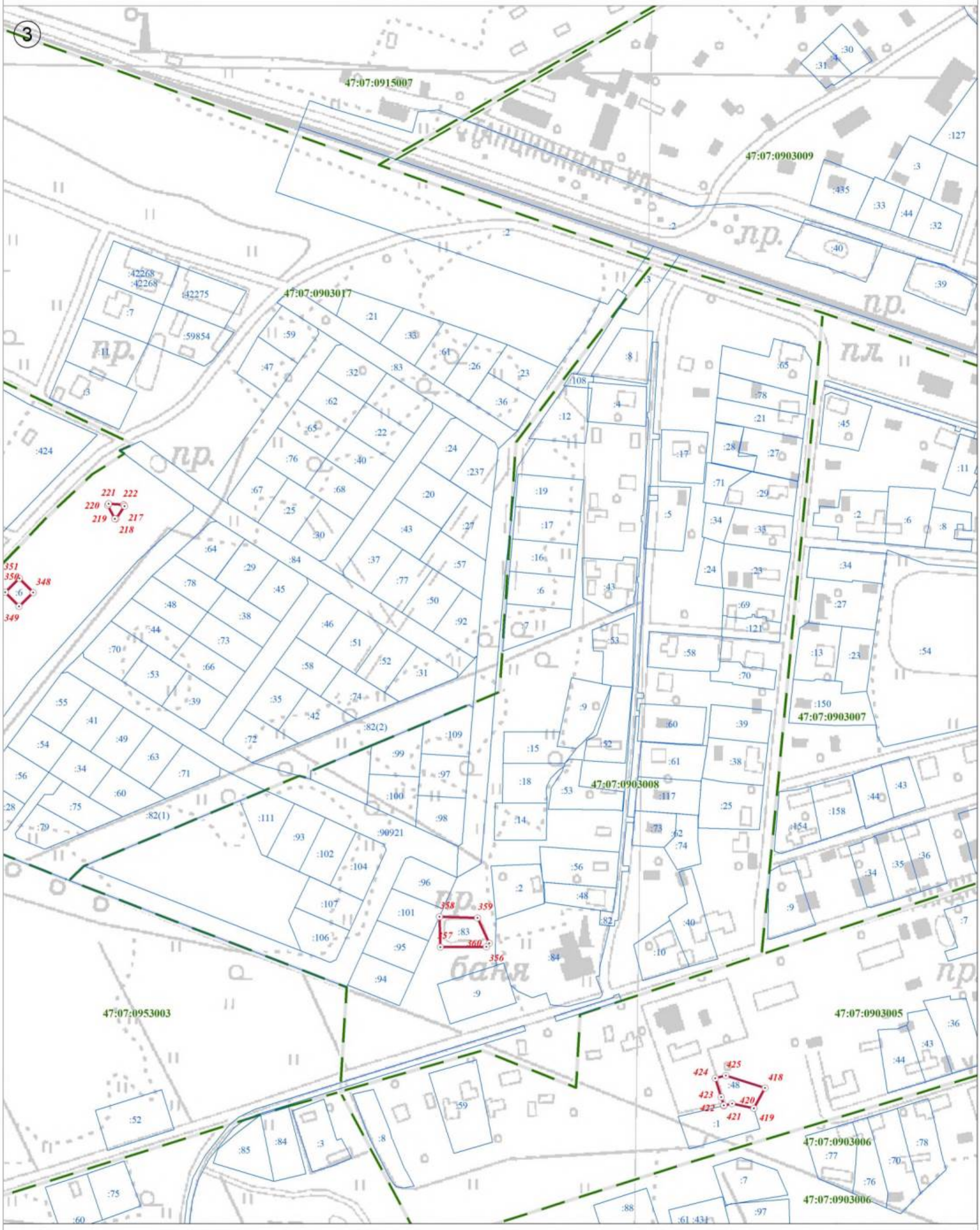

Используемые условные знаки и обозначения:

Масштаб 1:2 500

	Граница объекта
	Граница кадастрового квартала
	Граница земельного участка, сведения о котором внесены в ЕГРН
22	Характерная точка границы объекта землеустройства
:227	Номер земельного участка, сведения о границах которого внесены в ЕГРН, в кадастровом квартале
47:07:0904002	Номер кадастрового квартала

Подпись _____ Дата "05" октября 2021 г.

Место для оттиска печати (при наличии) лица, составившего описание местоположения границ объекта

План границ объекта



Используемые условные знаки и обозначения:

Масштаб 1:2 500

	Граница объекта
	Граница кадастрового квартала
	Граница земельного участка, сведения о котором внесены в ЕГРН
22	Характерная точка границы объекта землеустройства
:227	Номер земельного участка, сведения о границах которого внесены в ЕГРН, в кадастровом квартале
47:07:0904002	Номер кадастрового квартала

Подпись _____ Дата "05" октября 2021 г.

Место для оттиска печати (при наличии) лица, составившего описание местоположения границ объекта

План границ объекта

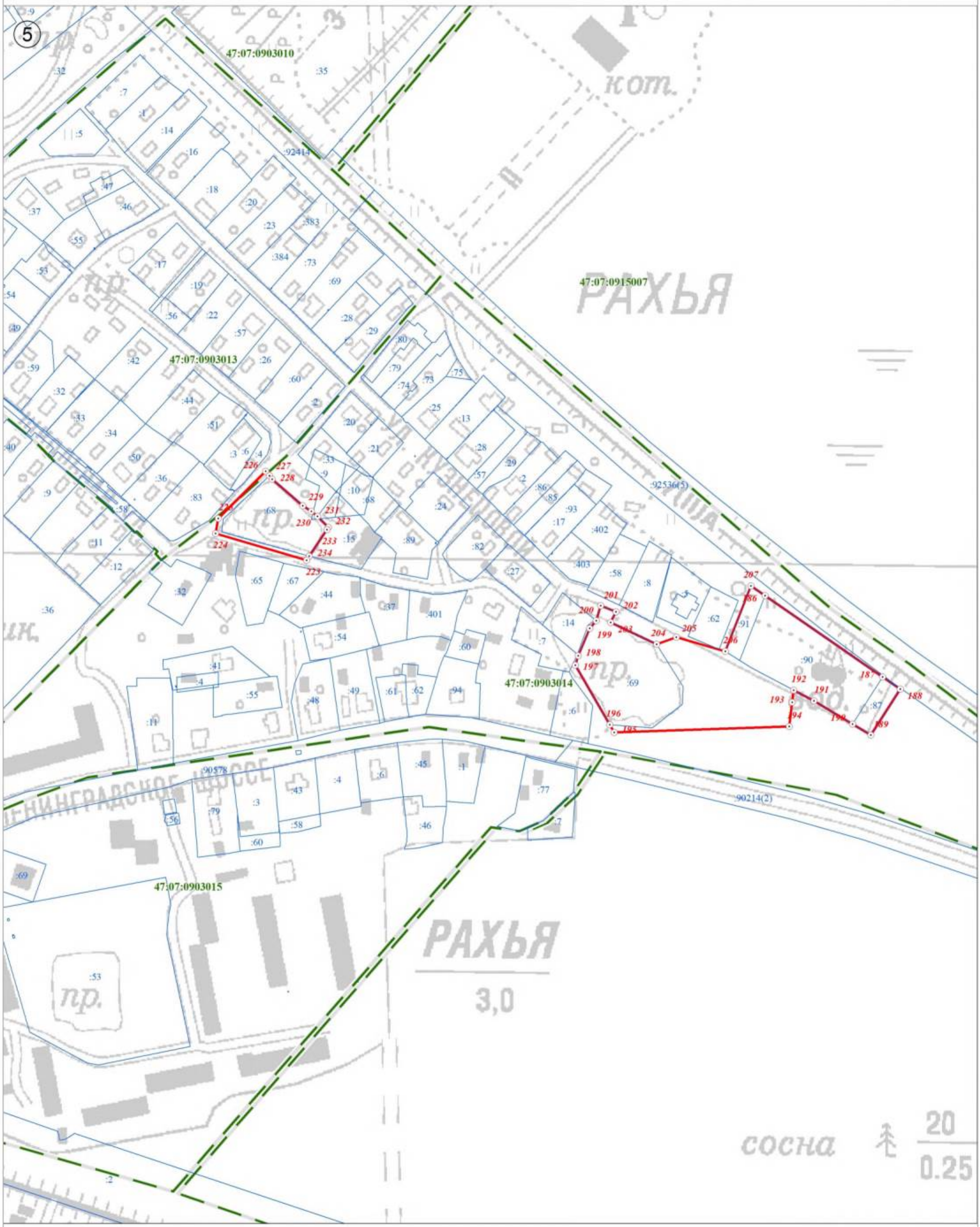

Используемые условные знаки и обозначения:

	Граница объекта
	Граница кадастрового квартала
	Граница земельного участка, сведения о котором внесены в ЕГРН
22	Характерная точка границы объекта землеустройства
:227	Номер земельного участка, сведения о границах которого внесены в ЕГРН, в кадастровом квартале
47:07:0904002	Номер кадастрового квартала

Масштаб 1:2 500

Подпись _____ Дата "05" октября 2021 г.

Место для оттиска печати (при наличии) лица, составившего описание местоположения границ объекта

План границ объекта

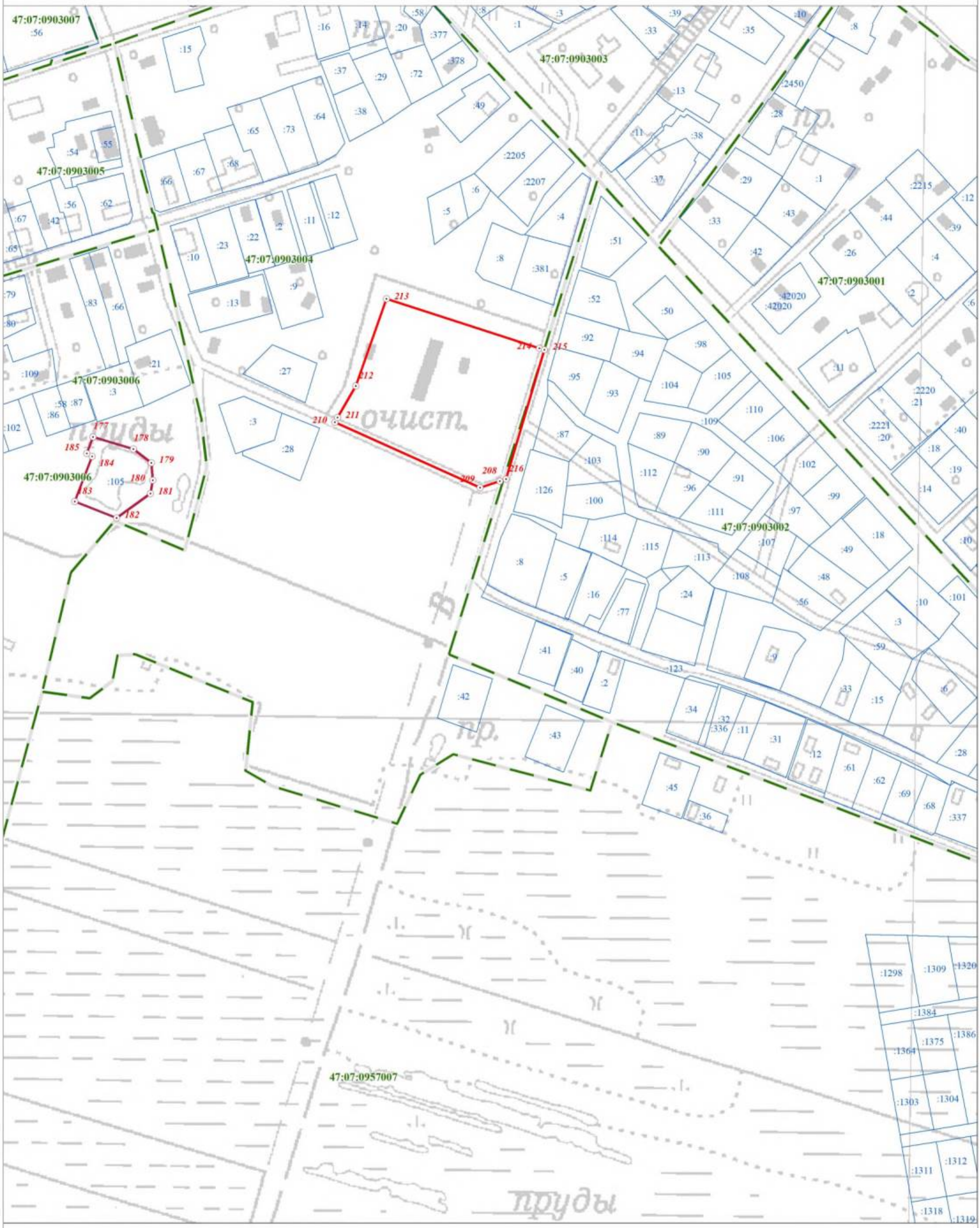

Используемые условные знаки и обозначения:

	Граница объекта
	Граница кадастрового квартала
	Граница земельного участка, сведения о котором внесены в ЕГРН
22	Характерная точка границы объекта землеустройства
:227	Номер земельного участка, сведения о границах которого внесены в ЕГРН, в кадастровом квартале
47:07:0904002	Номер кадастрового квартала

Масштаб 1:2 500

Подпись _____ Дата "05" октября 2021 г.

Место для оттиска печати (при наличии) лица, составившего описание местоположения границ объекта

План границ объекта

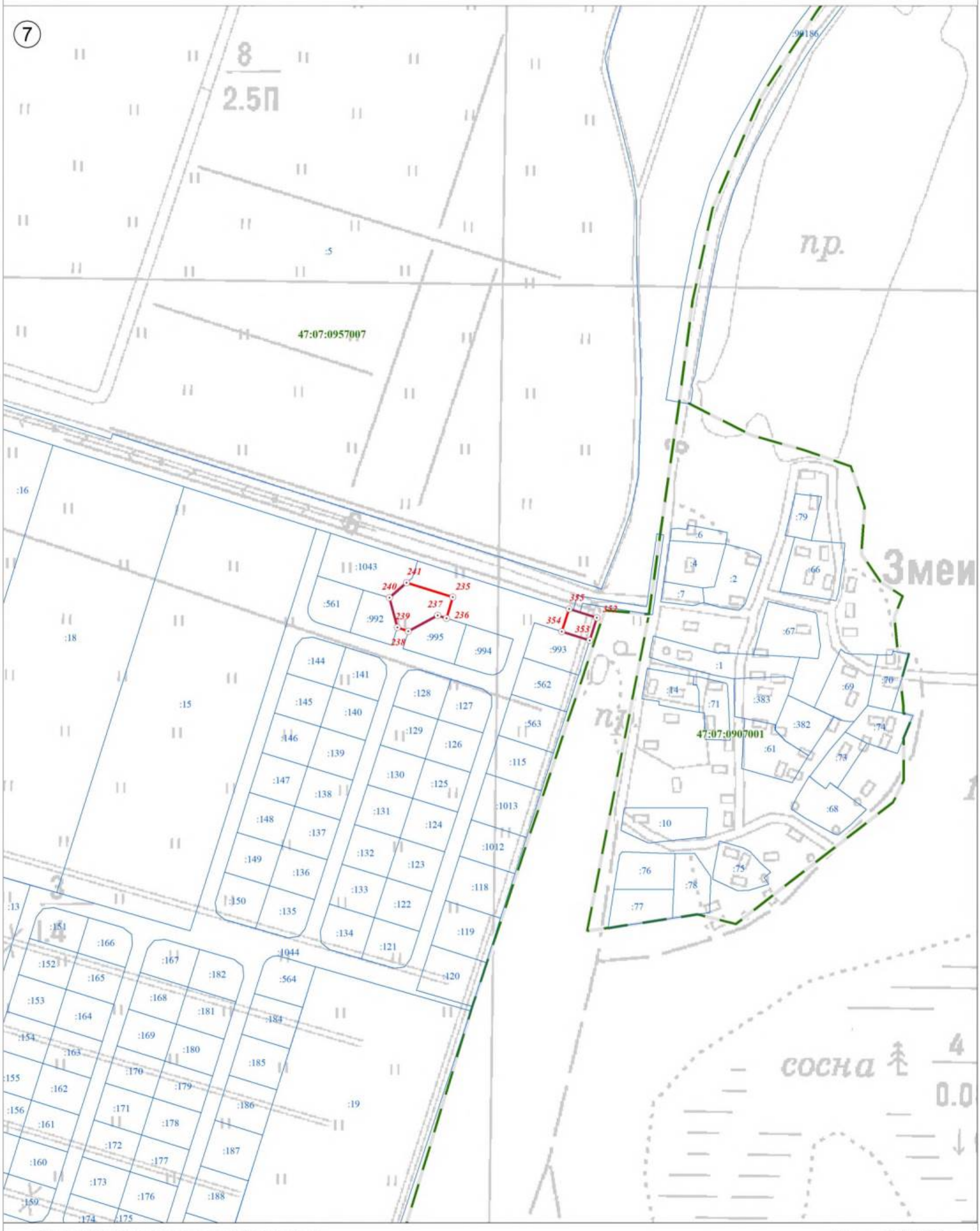

Используемые условные знаки и обозначения:

Масштаб 1:2 500

	Граница объекта
	Граница кадастрового квартала
	Граница земельного участка, сведения о котором внесены в ЕГРН
22	Характерная точка границы объекта землеустройства
:227	Номер земельного участка, сведения о границах которого внесены в ЕГРН, в кадастровом квартале
47:07:0904002	Номер кадастрового квартала

Подпись _____ Дата "05" октября 2021 г.

Место для оттиска печати (при наличии) лица, составившего описание местоположения границ объекта

План границ объекта

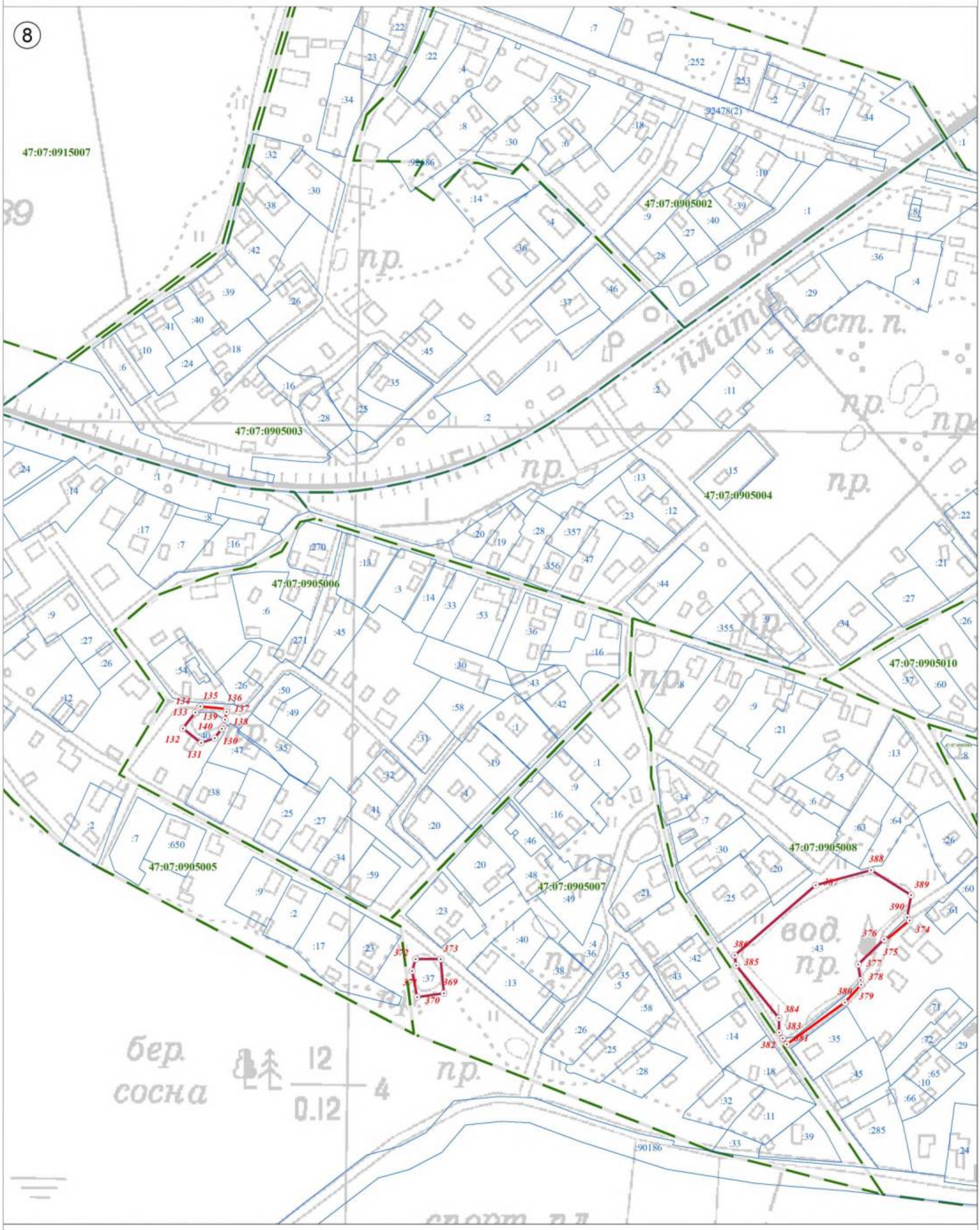

Используемые условные знаки и обозначения:

Масштаб 1:2 500

	Граница объекта
	Граница кадастрового квартала
	Граница земельного участка, сведения о котором внесены в ЕГРН
22	Характерная точка границы объекта землеустройства
:227	Номер земельного участка, сведения о границах которого внесены в ЕГРН, в кадастровом квартале
47:07:0904002	Номер кадастрового квартала

Подпись _____ Дата "05" октября 2021 г.

Место для оттиска печати (при наличии) лица, составившего описание местоположения границ объекта

План границ объекта

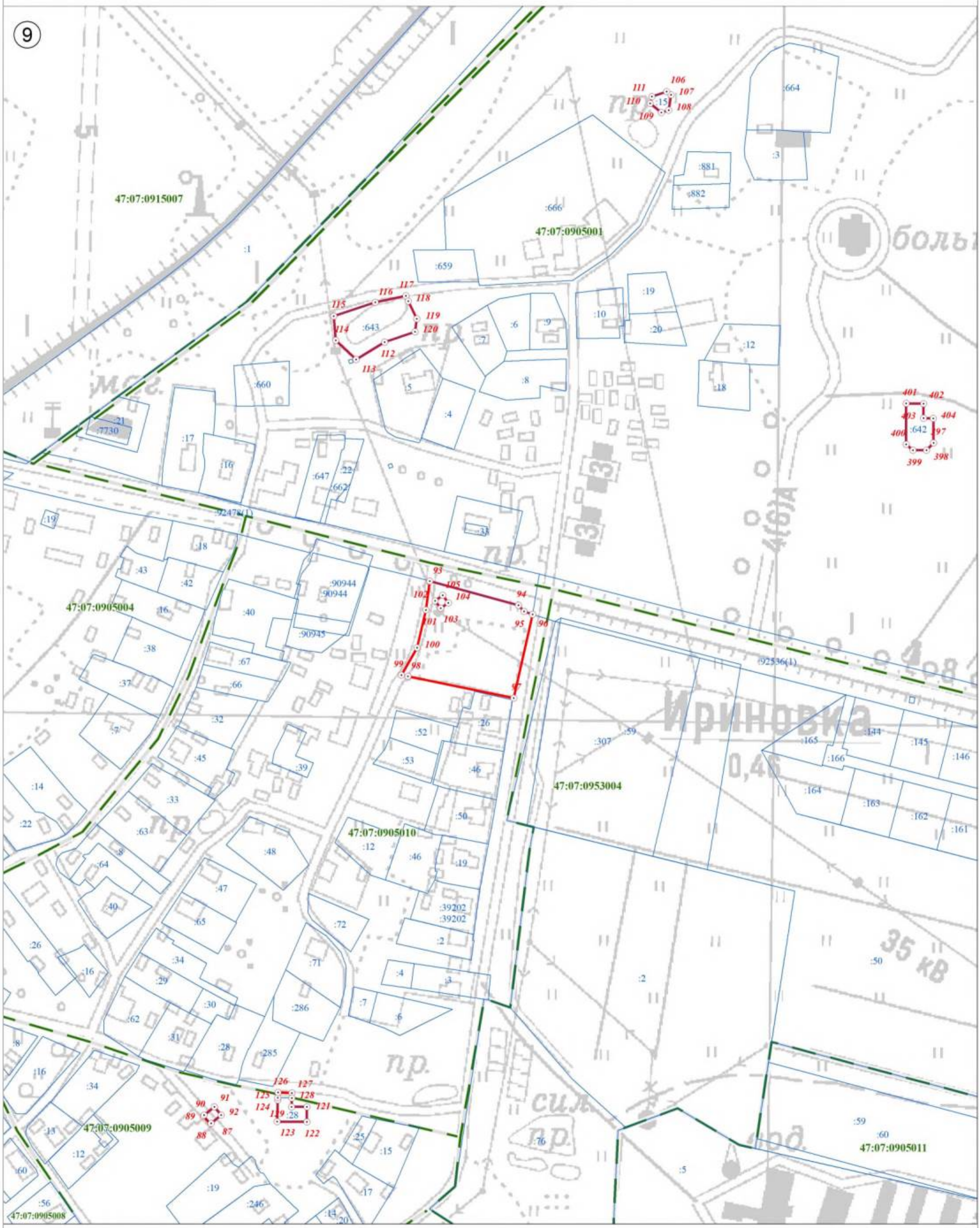

Используемые условные знаки и обозначения:

Масштаб 1:2 500

	Граница объекта
	Граница кадастрового квартала
	Граница земельного участка, сведения о котором внесены в ЕГРН
22	Характерная точка границы объекта землеустройства
:227	Номер земельного участка, сведения о границах которого внесены в ЕГРН, в кадастровом квартале
47:07:0904002	Номер кадастрового квартала

Подпись _____ Дата "05" октября 2021 г.

Место для оттиска печати (при наличии) лица, составившего описание местоположения границ объекта

План границ объекта

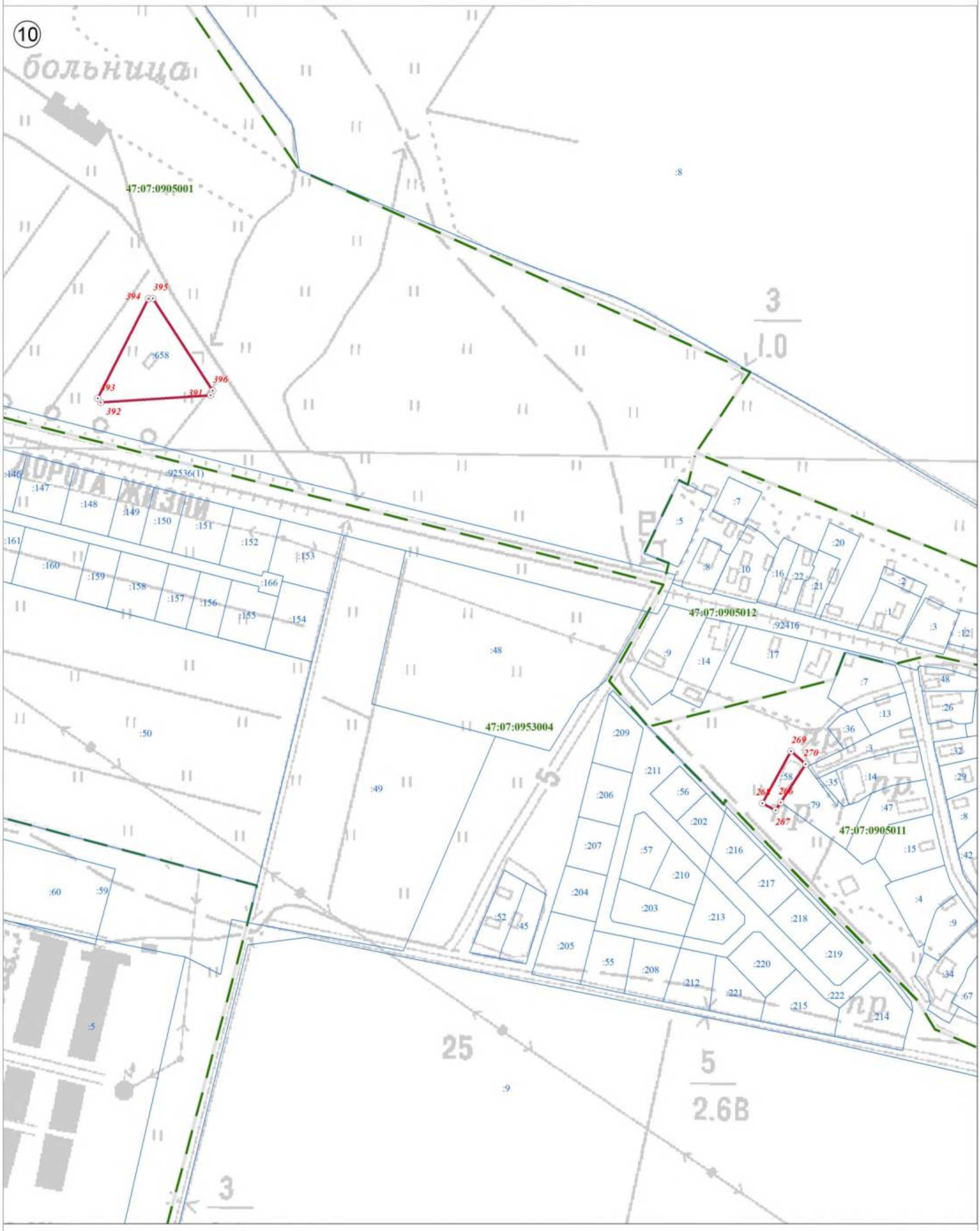

Используемые условные знаки и обозначения:

	Граница объекта
	Граница кадастрового квартала
	Граница земельного участка, сведения о котором внесены в ЕГРН
22	Характерная точка границы объекта землеустройства
:227	Номер земельного участка, сведения о границах которого внесены в ЕГРН, в кадастровом квартале
47:07:0904002	Номер кадастрового квартала

Масштаб 1:2 500

Подпись _____ Дата "05" октября 2021 г.

Место для оттиска печати (при наличии) лица, составившего описание местоположения границ объекта

План границ объекта

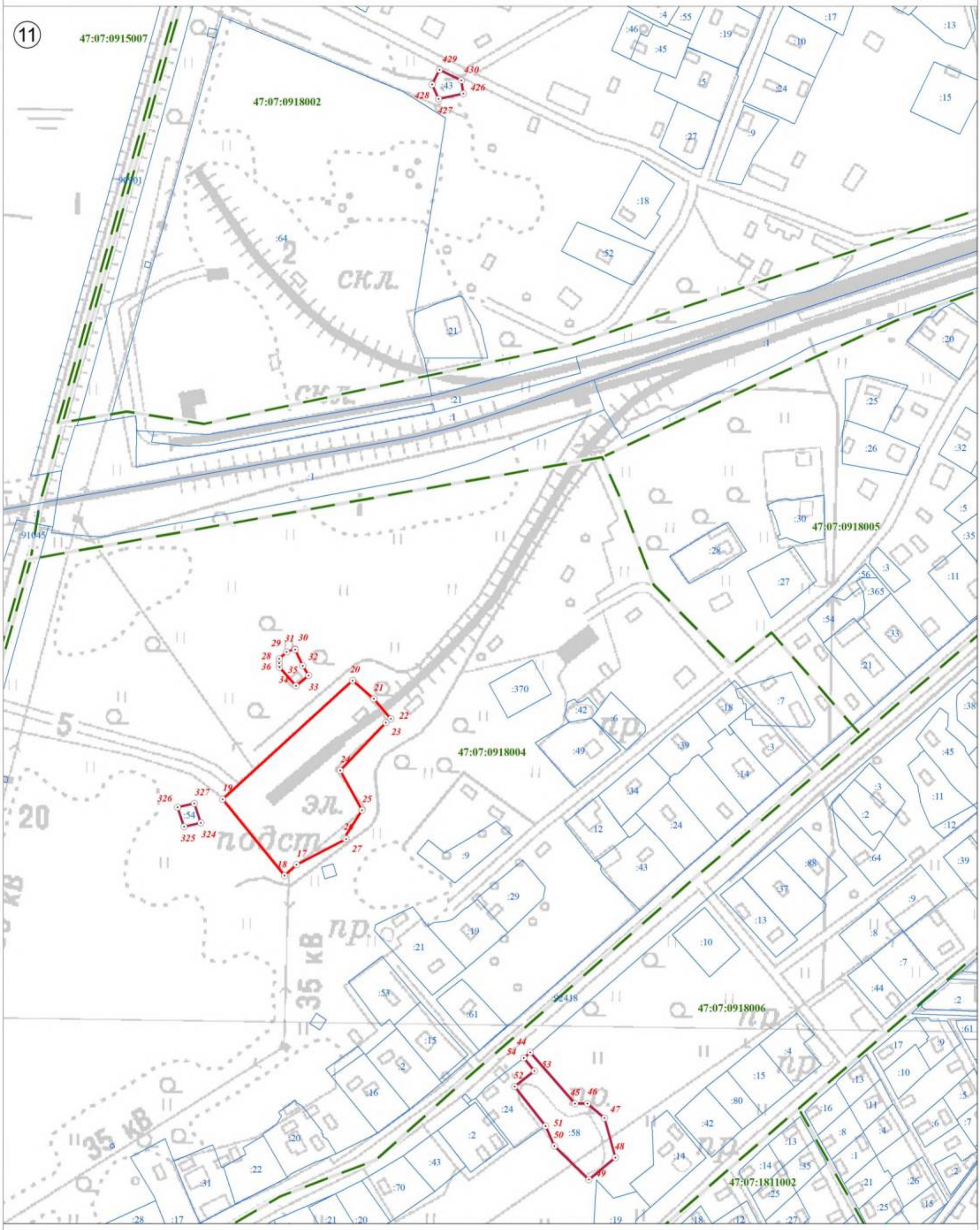

Используемые условные знаки и обозначения:

	Граница объекта
	Граница кадастрового квартала
	Граница земельного участка, сведения о котором внесены в ЕГРН
22	Характерная точка границы объекта землеустройства
:227	Номер земельного участка, сведения о границах которого внесены в ЕГРН, в кадастровом квартале
47:07:0904002	Номер кадастрового квартала

Масштаб 1:2 500

Подпись _____ Дата "05" октября 2021 г.

Место для оттиска печати (при наличии) лица, составившего описание местоположения границ объекта

План границ объекта

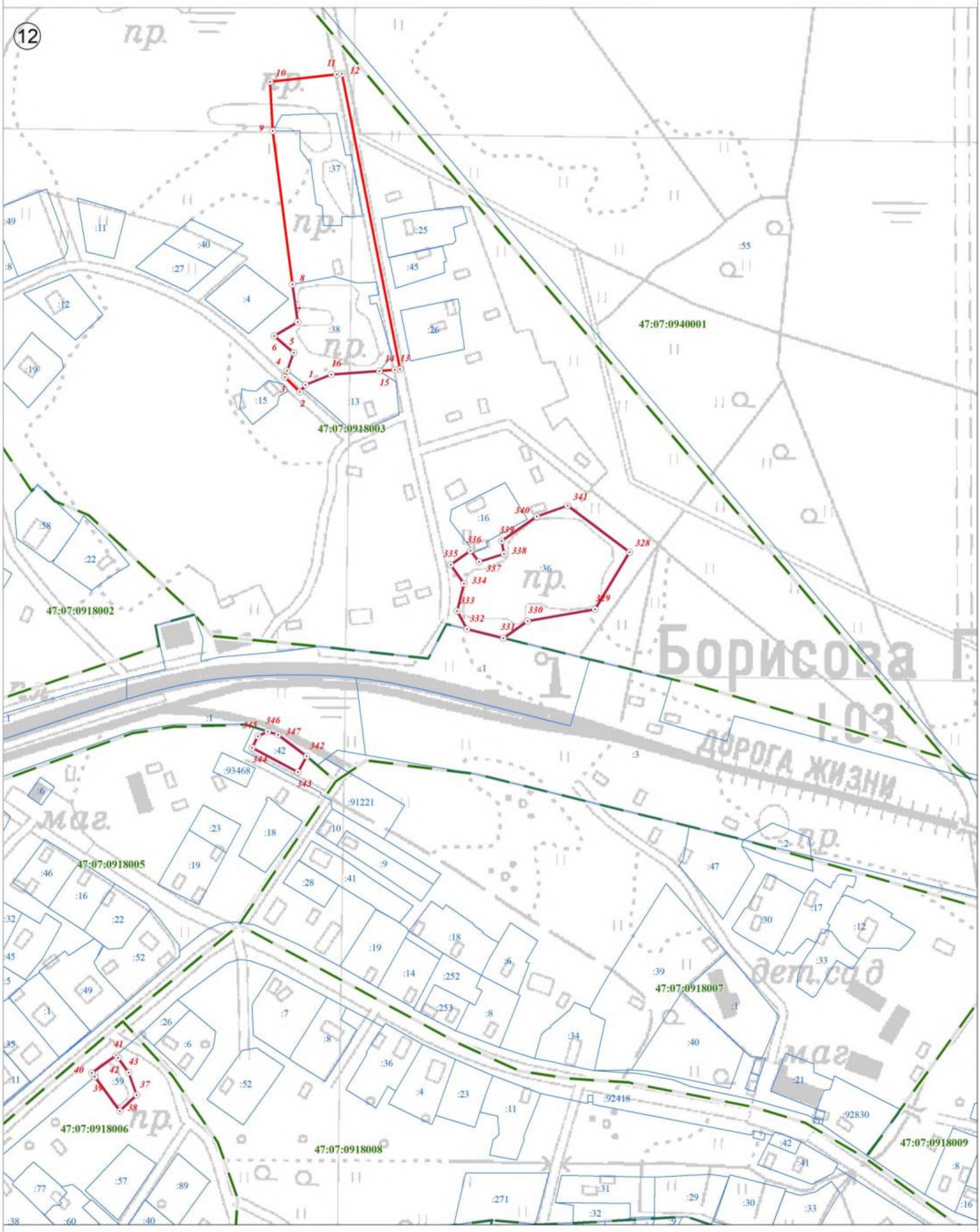

Используемые условные знаки и обозначения:

Масштаб 1:2 500

	Граница объекта
	Граница кадастрового квартала
	Граница земельного участка, сведения о котором внесены в ЕГРН
22	Характерная точка границы объекта землеустройства
:227	Номер земельного участка, сведения о границах которого внесены в ЕГРН, в кадастровом квартале
47:07:0904002	Номер кадастрового квартала

Подпись _____ Дата "05" октября 2021 г.

Место для оттиска печати (при наличии) лица, составившего описание местоположения границ объекта

План границ объекта



Используемые условные знаки и обозначения:

	Граница объекта
	Граница кадастрового квартала
	Граница земельного участка, сведения о котором внесены в ЕГРН
22	Характерная точка границы объекта землеустройства
:227	Номер земельного участка, сведения о границах которого внесены в ЕГРН, в кадастровом квартале
47:07:0904002	Номер кадастрового квартала

Масштаб 1:2 500

Подпись _____ Дата "05" октября 2021 г.

Место для оттиска печати (при наличии) лица, составившего описание местоположения границ объекта

План границ объекта



Используемые условные знаки и обозначения:

Масштаб 1:2 500

	Граница объекта
	Граница кадастрового квартала
	Граница земельного участка, сведения о котором внесены в ЕГРН
22	Характерная точка границы объекта землеустройства
:227	Номер земельного участка, сведения о границах которого внесены в ЕГРН, в кадастровом квартале
47:07:0904002	Номер кадастрового квартала

Подпись _____ Дата "05" октября 2021 г.

Место для оттиска печати (при наличии) лица, составившего описание местоположения границ объекта

План границ объекта

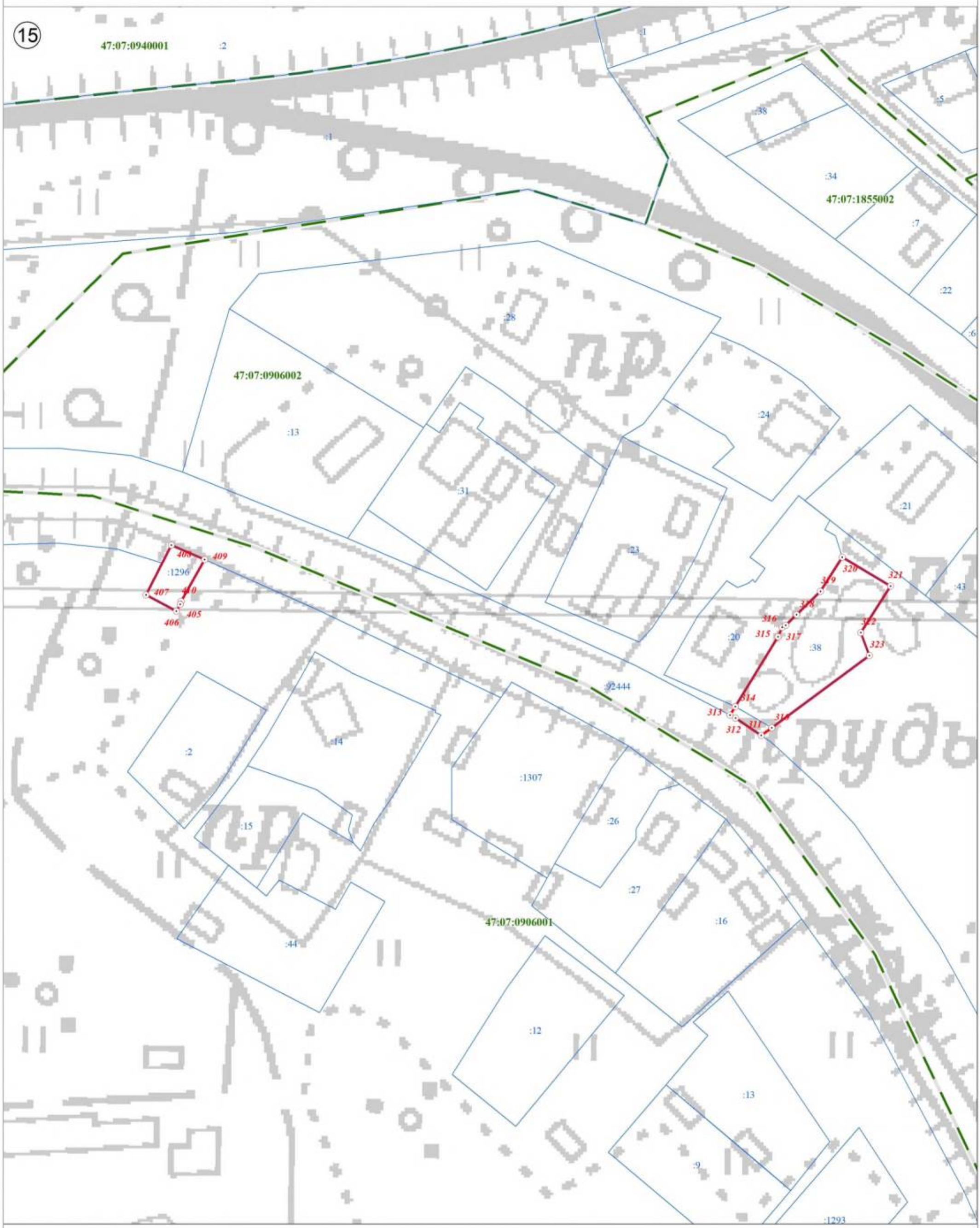

Используемые условные знаки и обозначения:

	Граница объекта
	Граница кадастрового квартала
	Граница земельного участка, сведения о котором внесены в ЕГРН
22	Характерная точка границы объекта землеустройства
:227	Номер земельного участка, сведения о границах которого внесены в ЕГРН, в кадастровом квартале
47:07:0904002	Номер кадастрового квартала

Масштаб 1:2 500

Подпись _____ Дата "05" октября 2021 г.

Место для оттиска печати (при наличии) лица, составившего описание местоположения границ объекта

План границ объекта

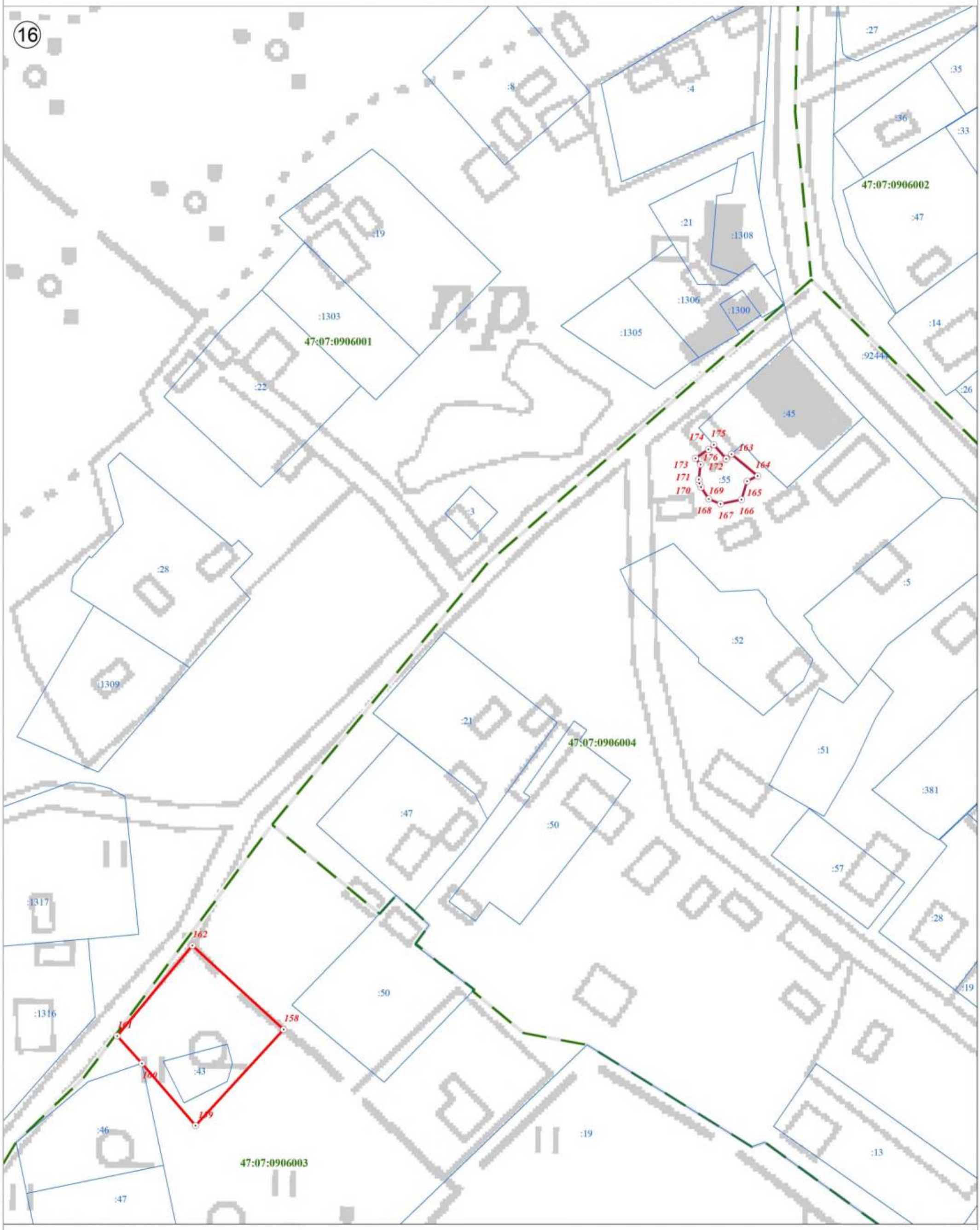

Используемые условные знаки и обозначения:

Масштаб 1:2 500

	Граница объекта
	Граница кадастрового квартала
	Граница земельного участка, сведения о котором внесены в ЕГРН
22	Характерная точка границы объекта землеустройства
:227	Номер земельного участка, сведения о границах которого внесены в ЕГРН, в кадастровом квартале
47:07:0904002	Номер кадастрового квартала

Подпись _____ Дата "05" октября 2021 г.

Место для оттиска печати (при наличии) лица, составившего описание местоположения границ объекта

План границ объекта

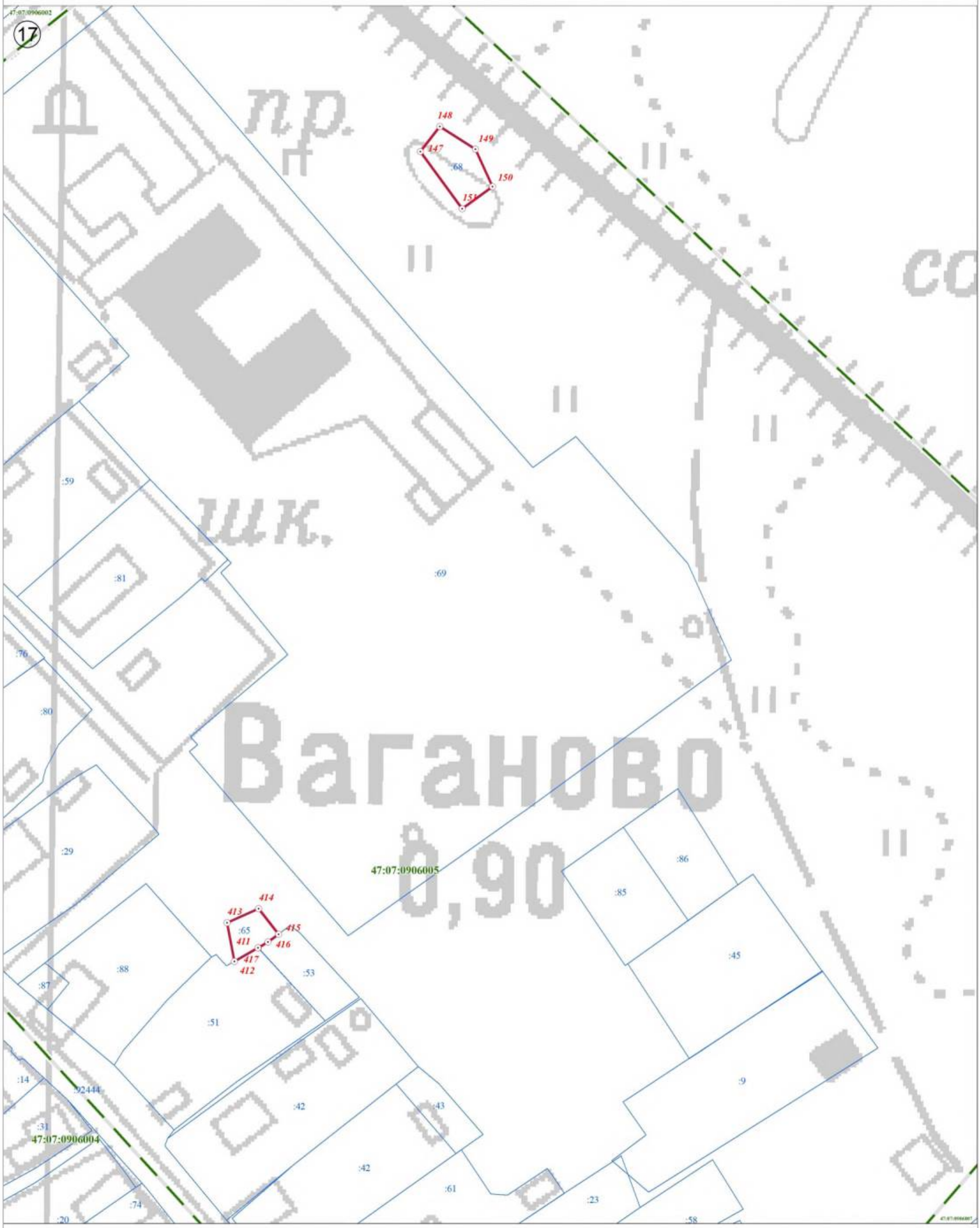

Используемые условные знаки и обозначения:

	Граница объекта
	Граница кадастрового квартала
	Граница земельного участка, сведения о котором внесены в ЕГРН
22	Характерная точка границы объекта землеустройства
:227	Номер земельного участка, сведения о границах которого внесены в ЕГРН, в кадастровом квартале
47:07:0904002	Номер кадастрового квартала

Масштаб 1:2 500

Подпись _____ Дата "05" октября 2021 г.

Место для оттиска печати (при наличии) лица, составившего описание местоположения границ объекта

План границ объекта

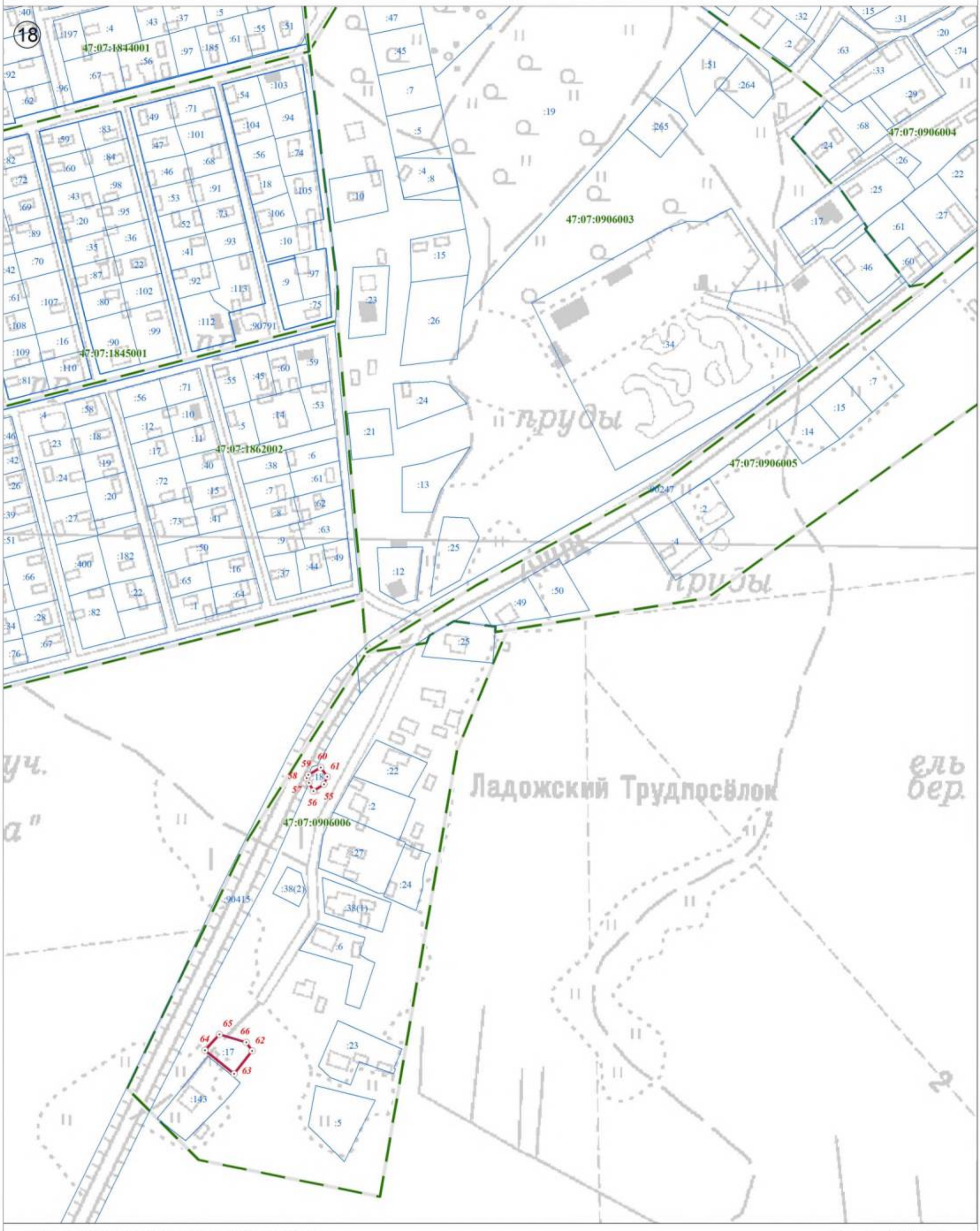

Используемые условные знаки и обозначения:

Масштаб 1:2 500

	Граница объекта
	Граница кадастрового квартала
	Граница земельного участка, сведения о котором внесены в ЕГРН
22	Характерная точка границы объекта землеустройства
:227	Номер земельного участка, сведения о границах которого внесены в ЕГРН, в кадастровом квартале
47:07:0904002	Номер кадастрового квартала

Подпись _____ Дата "05" октября 2021 г.

Место для оттиска печати (при наличии) лица, составившего описание местоположения границ объекта

План границ объекта

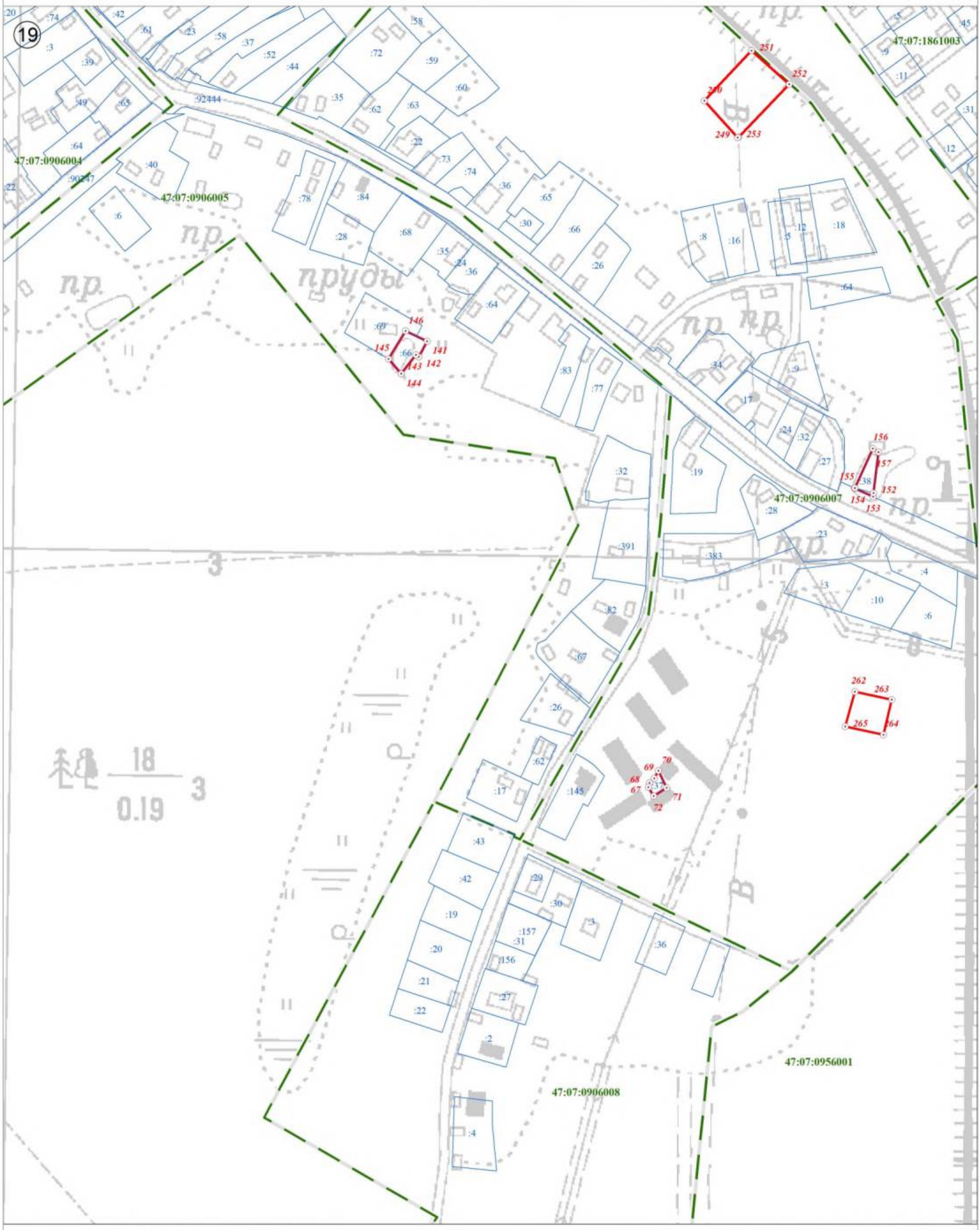

Используемые условные знаки и обозначения:

	Граница объекта
	Граница кадастрового квартала
	Граница земельного участка, сведения о котором внесены в ЕГРН
22	Характерная точка границы объекта землеустройства
:227	Номер земельного участка, сведения о границах которого внесены в ЕГРН, в кадастровом квартале
47:07:0904002	Номер кадастрового квартала

Масштаб 1:2 500

Подпись _____ Дата "05" октября 2021 г.

Место для оттиска печати (при наличии) лица, составившего описание местоположения границ объекта

План границ объекта

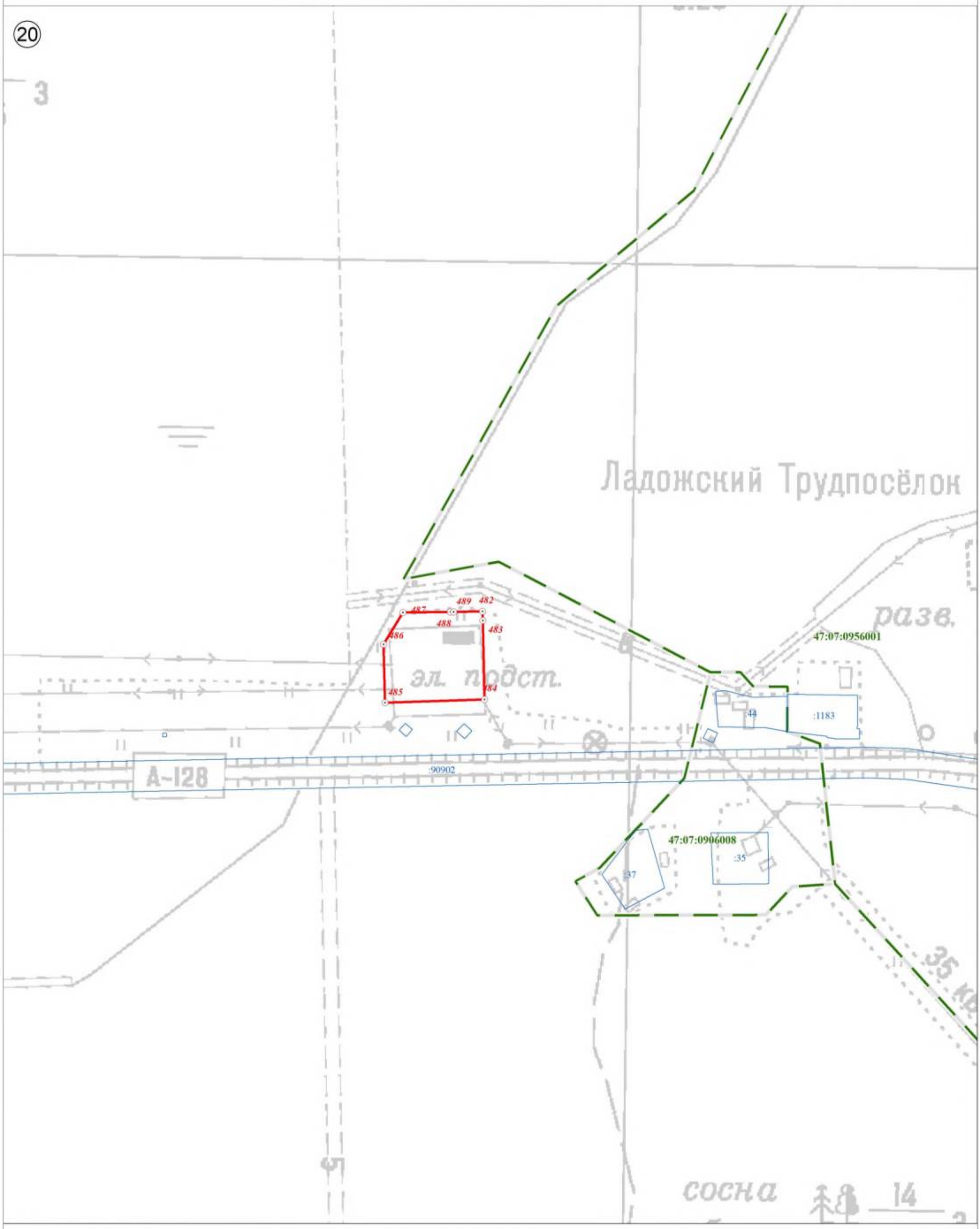

Используемые условные знаки и обозначения:

Масштаб 1:2 500

	Граница объекта
	Граница кадастрового квартала
	Граница земельного участка, сведения о котором внесены в ЕГРН
22	Характерная точка границы объекта землеустройства
:227	Номер земельного участка, сведения о границах которого внесены в ЕГРН, в кадастровом квартале
47:07:0904002	Номер кадастрового квартала

Подпись _____ Дата "05" октября 2021 г.

Место для оттиска печати (при наличии) лица, составившего описание местоположения границ объекта

План границ объекта

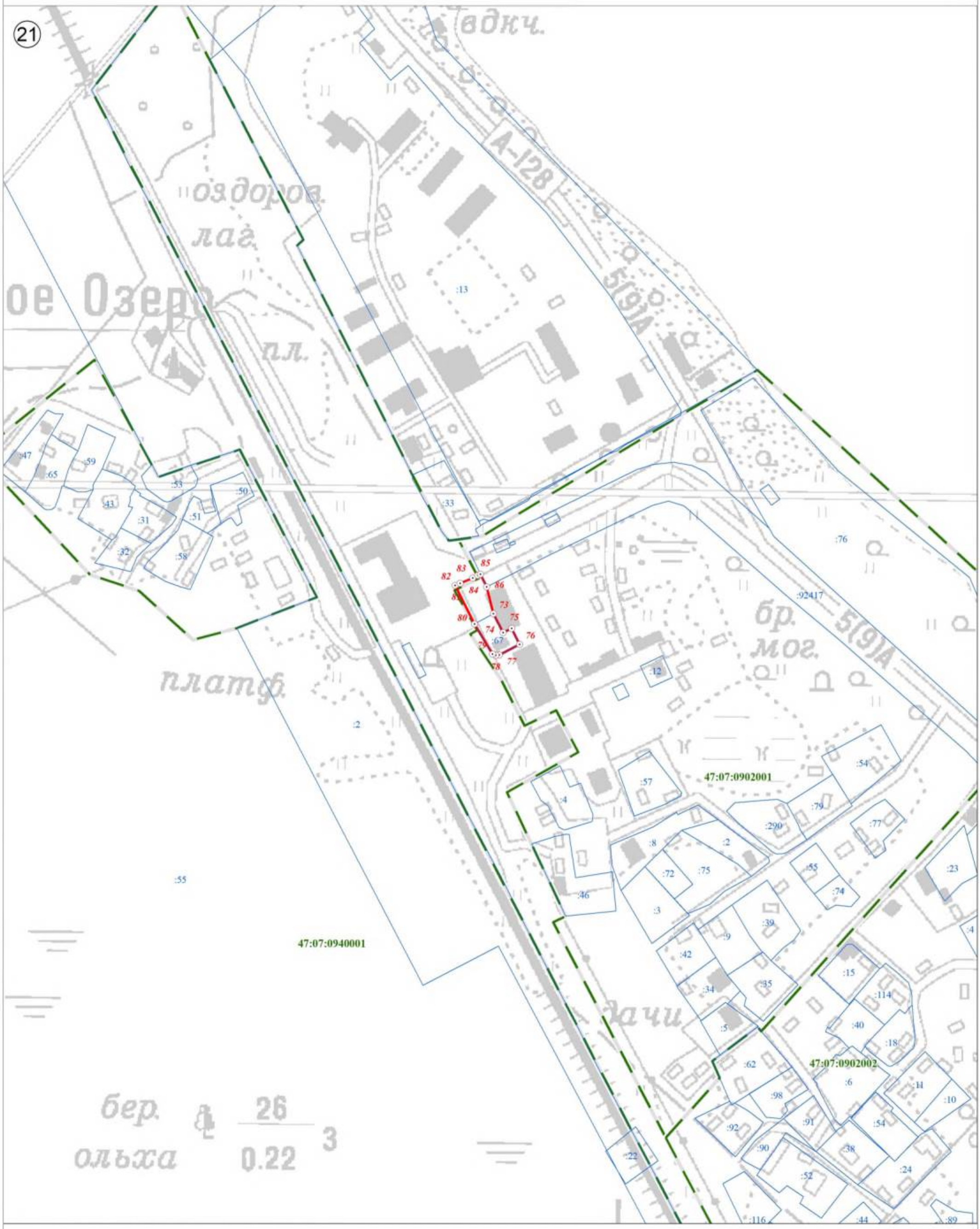

Используемые условные знаки и обозначения:

Масштаб 1:2 500

	Граница объекта
	Граница кадастрового квартала
	Граница земельного участка, сведения о котором внесены в ЕГРН
22	Характерная точка границы объекта землеустройства
:227	Номер земельного участка, сведения о границах которого внесены в ЕГРН, в кадастровом квартале
47:07:0904002	Номер кадастрового квартала

Подпись _____ Дата "05" октября 2021 г.

Место для оттиска печати (при наличии) лица, составившего описание местоположения границ объекта

План границ объекта

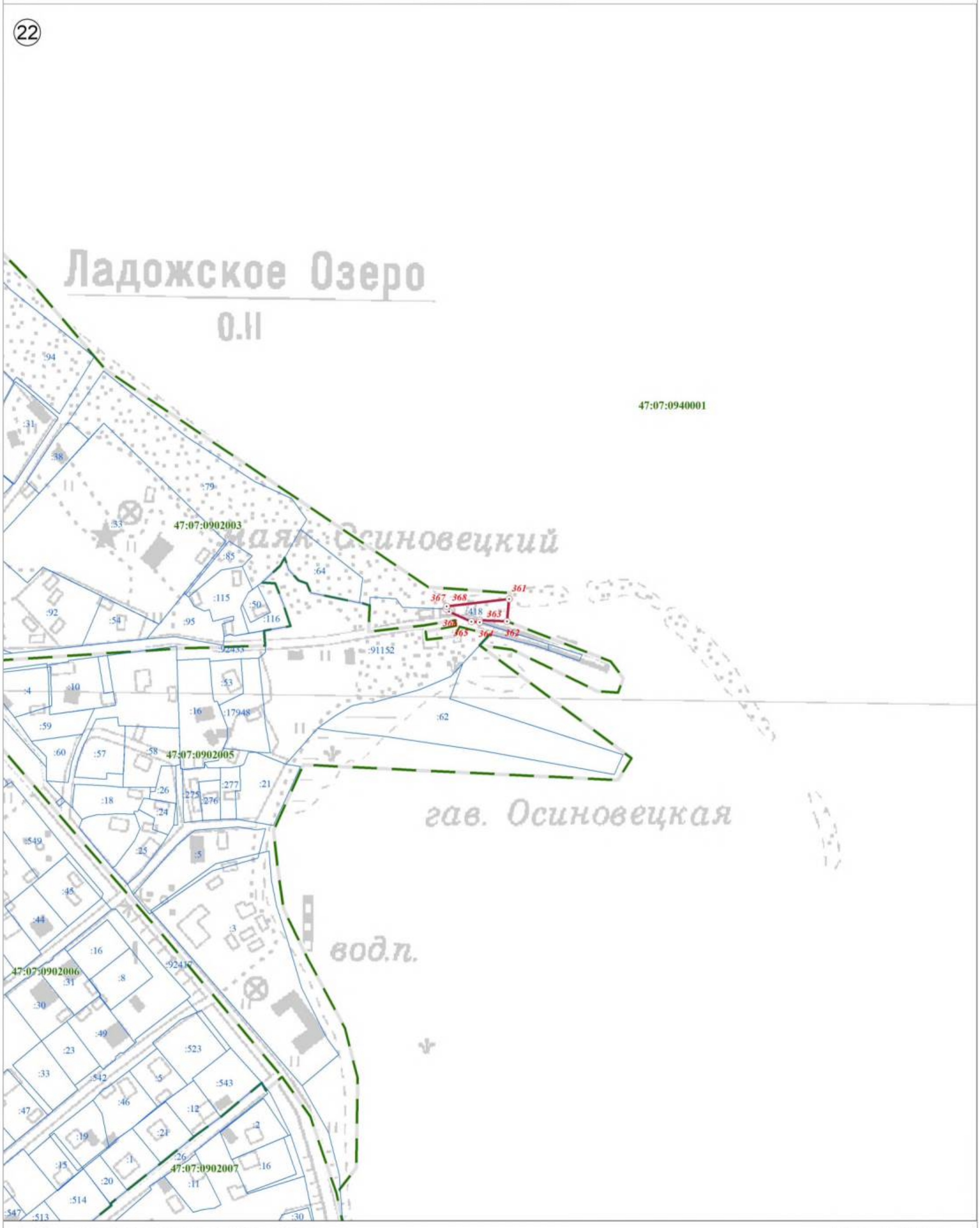

Используемые условные знаки и обозначения:

	Граница объекта
	Граница кадастрового квартала
	Граница земельного участка, сведения о котором внесены в ЕГРН
22	Характерная точка границы объекта землеустройства
:227	Номер земельного участка, сведения о границах которого внесены в ЕГРН, в кадастровом квартале
47:07:0904002	Номер кадастрового квартала

Масштаб 1:2 500

Подпись _____ Дата "05" октября 2021 г.

Место для оттиска печати (при наличии) лица, составившего описание местоположения границ объекта

План границ объекта

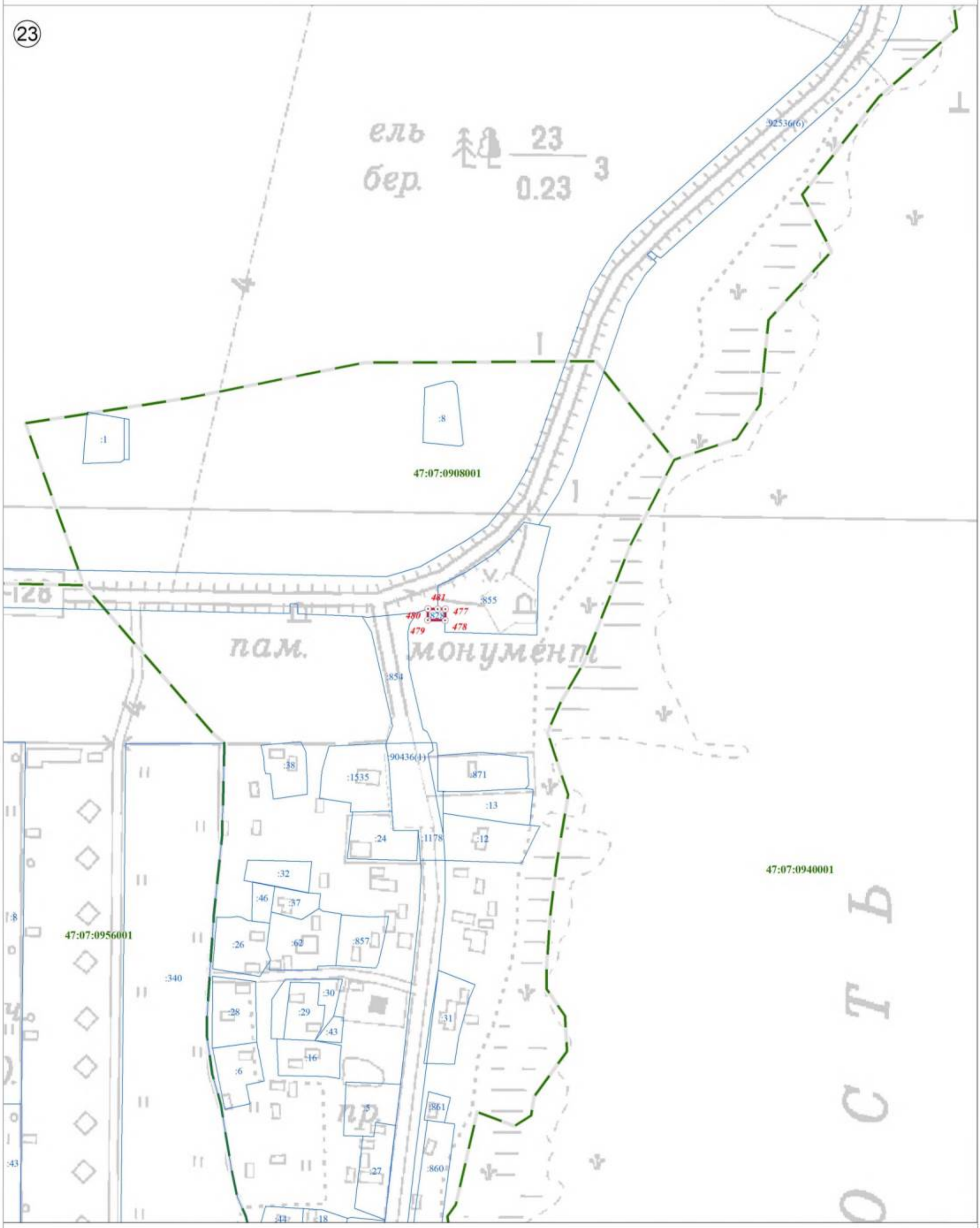

Используемые условные знаки и обозначения:

Масштаб 1:2 500

	Граница объекта
	Граница кадастрового квартала
	Граница земельного участка, сведения о котором внесены в ЕГРН
22	Характерная точка границы объекта землеустройства
:227	Номер земельного участка, сведения о границах которого внесены в ЕГРН, в кадастровом квартале
47:07:0904002	Номер кадастрового квартала

Подпись _____ Дата "05" октября 2021 г.

Место для оттиска печати (при наличии) лица, составившего описание местоположения границ объекта

Текстовое описание местоположения границ населенных пунктов, территориальных зон, особо охраняемых природных территорий, зон с особыми условиями использования территорий		
Прохождение границы		Описание прохождения границы
от точки	до точки	
1	2	3
1	2	-
2	3	-
3	4	-
4	5	по границе земельного участка с кадастровым номером 47:07:0918003:38
5	6	-
6	7	-
7	8	-
8	9	-
9	10	-
10	11	-
11	12	-
12	13	-
13	14	-
14	15	-
15	16	-
16	1	-
17	18	-
18	19	-
19	20	-
20	21	-
21	22	-
22	23	-
23	24	-
24	25	-
25	26	-
26	27	-
27	17	-
28	29	-
29	30	-
30	31	-
31	32	-
32	33	-
33	34	-
34	35	-
35	36	-
36	28	-
37	38	-
38	39	-
39	40	-
40	41	-
41	42	-
42	43	-

1	2	3
43	37	-
44	45	-
45	46	-
46	47	-
47	48	-
48	49	-
49	50	-
50	51	по границе земельного участка с кадастровым номером 47:07:0918006:58
51	52	-
52	53	-
53	54	по границе земельного участка с кадастровым номером 47:07:0918006:24
54	44	-
55	56	по границе земельного участка с кадастровым номером 47:07:0906006:18
56	57	-
57	58	по границе земельного участка с кадастровым номером 47:07:0000000:90415
58	59	по границе земельного участка с кадастровым номером 47:07:0906006:18
59	60	по границе земельного участка с кадастровым номером 47:07:0906006:18
60	61	по границе земельного участка с кадастровым номером 47:07:0906006:18
61	55	по границе земельного участка с кадастровым номером 47:07:0906006:18
62	63	-
63	64	-
64	65	по границе земельного участка с кадастровым номером 47:07:0906006:17
65	66	-
66	62	-
67	68	-
68	69	-
69	70	-
70	71	по границе земельного участка с кадастровым номером 47:07:0906007:37
71	72	-
72	67	-
73	74	-
74	75	-
75	76	-
76	77	-
77	78	-
78	79	-
79	80	-
80	81	-
81	82	-
82	83	-
83	84	-
84	85	-
85	86	-
86	73	-
87	88	-
88	89	-
89	90	-
90	91	по границе земельного участка с кадастровым номером 47:07:0905009:29
91	92	по границе земельного участка с кадастровым номером 47:07:0905009:29
92	87	по границе земельного участка с кадастровым номером 47:07:0905009:29

1	2	3
93	94	-
94	95	по границе земельного участка с кадастровым номером 47:07:0000000:92478(1)
95	96	-
96	97	-
97	98	-
98	99	-
99	100	-
100	101	-
101	93	-
102	103	-
103	104	-
104	105	-
105	102	-
106	107	-
107	108	-
108	109	-
109	110	-
110	111	-
111	106	-
112	113	-
113	114	-
114	115	-
115	116	по границе земельного участка с кадастровым номером 47:07:0905001:643
116	117	по границе земельного участка с кадастровым номером 47:07:0905001:643
117	118	-
118	119	-
119	120	-
120	112	-
121	122	-
122	123	-
123	124	-
124	125	-
125	126	-
126	127	-
127	128	-
128	129	-
129	121	-
130	131	-
131	132	-
132	133	по границе земельного участка с кадастровым номером 47:07:0905006:40
133	134	-
134	135	-
135	136	-
136	137	-
137	138	-
138	139	-
139	140	-
140	130	-
141	142	-
142	143	-

1	2	3
143	144	-
144	145	-
145	146	-
146	141	-
147	148	-
148	149	-
149	150	-
150	151	-
151	147	-
152	153	-
153	154	-
154	155	-
155	156	-
156	157	-
157	152	по границе земельного участка с кадастровым номером 47:07:0906007:38
158	159	-
159	160	-
160	161	-
161	162	-
162	158	-
163	164	-
164	165	-
165	166	-
166	167	-
167	168	-
168	169	-
169	170	-
170	171	-
171	172	-
172	173	-
173	174	-
174	175	-
175	176	-
176	163	-
177	178	по границе земельного участка с кадастровым номером 47:07:0903006:105
178	179	по границе земельного участка с кадастровым номером 47:07:0903006:105
179	180	по границе земельного участка с кадастровым номером 47:07:0903006:105
180	181	по границе земельного участка с кадастровым номером 47:07:0903006:105
181	182	-
182	183	-
183	184	-
184	185	-
185	177	-
186	187	-
187	188	по границе земельного участка с кадастровым номером 47:07:0903014:87
188	189	по границе земельного участка с кадастровым номером 47:07:0903014:87
189	190	по границе земельного участка с кадастровым номером 47:07:0903014:87
190	191	по границе земельного участка с кадастровым номером 47:07:0903014:90
191	192	-
192	193	-

1	2	3
193	194	-
194	195	-
195	196	-
196	197	-
197	198	-
198	199	-
199	200	-
200	201	-
201	202	-
202	203	-
203	204	-
204	205	-
205	206	-
206	207	по границе земельного участка с кадастровым номером 47:07:0903014:91
207	186	-
208	209	-
209	210	-
210	211	-
211	212	-
212	213	-
213	214	-
214	215	-
215	216	-
216	208	-
217	218	-
218	219	-
219	220	-
220	221	-
221	222	-
222	217	-
223	224	-
224	225	-
225	226	-
226	227	-
227	228	-
228	229	-
229	230	-
230	231	-
231	232	-
232	233	-
233	234	-
234	223	-
235	236	-
236	237	-
237	238	по границе земельного участка с кадастровым номером 47:07:0957007:1044
238	239	-
239	240	по границе земельного участка с кадастровым номером 47:07:0957007:1044
240	241	-
241	235	-
242	243	-

1	2	3
243	244	-
244	245	по границе земельного участка с кадастровым номером 47:07:0000000:90214(1)
245	246	по границе земельного участка с кадастровым номером 47:07:0000000:90214(1)
246	247	-
247	248	-
248	242	-
249	250	-
250	251	-
251	252	-
252	253	-
253	249	-
254	255	-
255	256	-
256	257	-
257	258	-
258	259	-
259	260	-
260	261	-
261	254	-
262	263	-
263	264	-
264	265	-
265	262	-
266	267	по границе земельного участка с кадастровым номером 47:07:0905011:58
267	268	по границе земельного участка с кадастровым номером 47:07:0905011:58
268	269	по границе земельного участка с кадастровым номером 47:07:0905011:58
269	270	-
270	266	по границе земельного участка с кадастровым номером 47:07:0905011:58
271	272	по границе земельного участка с кадастровым номером 47:07:0903010:52
272	273	-
273	274	-
274	275	-
275	276	-
276	277	-
277	278	-
278	279	-
279	280	-
280	281	-
281	282	-
282	283	-
283	284	-
284	285	-
285	286	-
286	287	-
287	288	-
288	289	по границе земельного участка с кадастровым номером 47:07:0903010:49
289	290	по границе земельного участка с кадастровым номером 47:07:0903010:49
290	291	по границе земельного участка с кадастровым номером 47:07:0903010:49
291	292	по границе земельного участка с кадастровым номером 47:07:0903010:49
292	293	по границе земельного участка с кадастровым номером 47:07:0903010:52

1	2	3
293	294	по границе земельного участка с кадастровым номером 47:07:0903010:52
294	295	по границе земельного участка с кадастровым номером 47:07:0903010:52
295	271	-
296	297	по границе земельного участка с кадастровым номером 47:07:0903010:53
297	298	по границе земельного участка с кадастровым номером 47:07:0903010:53
298	299	по границе земельного участка с кадастровым номером 47:07:0903010:53
299	300	по границе земельного участка с кадастровым номером 47:07:0903010:49
300	301	по границе земельного участка с кадастровым номером 47:07:0903010:49
301	302	по границе земельного участка с кадастровым номером 47:07:0903010:49
302	303	-
303	304	-
304	305	по границе земельного участка с кадастровым номером 47:07:0903010:21
305	306	по границе земельного участка с кадастровым номером 47:07:0903010:21
306	307	по границе земельного участка с кадастровым номером 47:07:0903010:21
307	308	по границе земельного участка с кадастровым номером 47:07:0903010:21
308	309	-
309	296	-
310	311	-
311	312	-
312	313	-
313	314	-
314	315	по границе земельного участка с кадастровым номером 47:07:0906002:20
315	316	по границе земельного участка с кадастровым номером 47:07:0906002:20
316	317	по границе земельного участка с кадастровым номером 47:07:0906002:20
317	318	по границе земельного участка с кадастровым номером 47:07:0906002:20
318	319	по границе земельного участка с кадастровым номером 47:07:0906002:20
319	320	по границе земельного участка с кадастровым номером 47:07:0906002:20
320	321	по границе земельного участка с кадастровым номером 47:07:0906002:38
321	322	по границе земельного участка с кадастровым номером 47:07:0906002:38
322	323	по границе земельного участка с кадастровым номером 47:07:0906002:38
323	310	по границе земельного участка с кадастровым номером 47:07:0906002:38
324	325	по границе земельного участка с кадастровым номером 47:07:0918004:54
325	326	по границе земельного участка с кадастровым номером 47:07:0918004:54
326	327	по границе земельного участка с кадастровым номером 47:07:0918004:54
327	324	по границе земельного участка с кадастровым номером 47:07:0918004:54
328	329	по границе земельного участка с кадастровым номером 47:07:0918003:36
329	330	по границе земельного участка с кадастровым номером 47:07:0918003:36
330	331	по границе земельного участка с кадастровым номером 47:07:0918003:36
331	332	по границе земельного участка с кадастровым номером 47:07:0918003:36
332	333	по границе земельного участка с кадастровым номером 47:07:0918003:36
333	334	по границе земельного участка с кадастровым номером 47:07:0918003:36
334	335	по границе земельного участка с кадастровым номером 47:07:0918003:36
335	336	по границе земельного участка с кадастровым номером 47:07:0918003:36
336	337	по границе земельного участка с кадастровым номером 47:07:0918003:36
337	338	по границе земельного участка с кадастровым номером 47:07:0918003:36
338	339	по границе земельного участка с кадастровым номером 47:07:0918003:36
339	340	по границе земельного участка с кадастровым номером 47:07:0918003:36
340	341	по границе земельного участка с кадастровым номером 47:07:0918003:36
341	328	по границе земельного участка с кадастровым номером 47:07:0918003:36
342	343	по границе земельного участка с кадастровым номером 47:07:0918005:42

1	2	3
343	344	по границе земельного участка с кадастровым номером 47:07:0918005:42
344	345	по границе земельного участка с кадастровым номером 47:07:0918005:42
345	346	по границе земельного участка с кадастровым номером 47:07:0918005:42
346	347	-
347	342	-
348	349	по границе земельного участка с кадастровым номером 47:07:0903017:6
349	350	по границе земельного участка с кадастровым номером 47:07:0903017:6
350	351	по границе земельного участка с кадастровым номером 47:07:0903017:6
351	348	по границе земельного участка с кадастровым номером 47:07:0903017:6
352	353	по границе земельного участка с кадастровым номером 47:07:0957007:1044
353	354	-
354	355	-
355	352	-
356	357	по границе земельного участка с кадастровым номером 47:07:0903008:83
357	358	по границе земельного участка с кадастровым номером 47:07:0903008:83
358	359	по границе земельного участка с кадастровым номером 47:07:0903008:83
359	360	по границе земельного участка с кадастровым номером 47:07:0903008:83
360	356	по границе земельного участка с кадастровым номером 47:07:0903008:83
361	362	по границе земельного участка с кадастровым номером 47:07:0902003:418
362	363	по границе земельного участка с кадастровым номером 47:07:0902003:418
363	364	по границе земельного участка с кадастровым номером 47:07:0902003:418
364	365	-
365	366	-
366	367	по границе земельного участка с кадастровым номером 47:07:0902003:418
367	368	-
368	361	-
369	370	по границе земельного участка с кадастровым номером 47:07:0905007:37
370	371	по границе земельного участка с кадастровым номером 47:07:0905007:37
371	372	по границе земельного участка с кадастровым номером 47:07:0905007:37
372	373	по границе земельного участка с кадастровым номером 47:07:0905007:37
373	369	по границе земельного участка с кадастровым номером 47:07:0905007:37
374	375	-
375	376	-
376	377	-
377	378	по границе земельного участка с кадастровым номером 47:07:0905008:43
378	379	-
379	380	-
380	381	-
381	382	-
382	383	по границе земельного участка с кадастровым номером 47:07:0905008:43
383	384	по границе земельного участка с кадастровым номером 47:07:0905008:43
384	385	по границе земельного участка с кадастровым номером 47:07:0905008:43
385	386	по границе земельного участка с кадастровым номером 47:07:0905008:43
386	387	по границе земельного участка с кадастровым номером 47:07:0905008:43
387	388	по границе земельного участка с кадастровым номером 47:07:0905008:43
388	389	по границе земельного участка с кадастровым номером 47:07:0905008:43
389	390	по границе земельного участка с кадастровым номером 47:07:0905008:43
390	374	-
391	392	по границе земельного участка с кадастровым номером 47:07:0905001:658
392	393	по границе земельного участка с кадастровым номером 47:07:0905001:658

1	2	3
393	394	по границе земельного участка с кадастровым номером 47:07:0905001:658
394	395	по границе земельного участка с кадастровым номером 47:07:0905001:658
395	396	по границе земельного участка с кадастровым номером 47:07:0905001:658
396	391	по границе земельного участка с кадастровым номером 47:07:0905001:658
397	398	по границе земельного участка с кадастровым номером 47:07:0905001:642
398	399	по границе земельного участка с кадастровым номером 47:07:0905001:642
399	400	по границе земельного участка с кадастровым номером 47:07:0905001:642
400	401	по границе земельного участка с кадастровым номером 47:07:0905001:642
401	402	по границе земельного участка с кадастровым номером 47:07:0905001:642
402	403	по границе земельного участка с кадастровым номером 47:07:0905001:642
403	404	по границе земельного участка с кадастровым номером 47:07:0905001:642
404	397	по границе земельного участка с кадастровым номером 47:07:0905001:642
405	406	-
406	407	по границе земельного участка с кадастровым номером 47:07:0906001:1296
407	408	по границе земельного участка с кадастровым номером 47:07:0906001:1296
408	409	по границе земельного участка с кадастровым номером 47:07:0906001:1296
409	410	-
410	405	-
411	412	по границе земельного участка с кадастровым номером 47:07:0906005:65
412	413	по границе земельного участка с кадастровым номером 47:07:0906005:65
413	414	по границе земельного участка с кадастровым номером 47:07:0906005:65
414	415	по границе земельного участка с кадастровым номером 47:07:0906005:65
415	416	по границе земельного участка с кадастровым номером 47:07:0906005:65
416	417	по границе земельного участка с кадастровым номером 47:07:0906005:53
417	411	-
418	419	по границе земельного участка с кадастровым номером 47:07:0903005:48
419	420	по границе земельного участка с кадастровым номером 47:07:0903005:1
420	421	по границе земельного участка с кадастровым номером 47:07:0903005:1
421	422	по границе земельного участка с кадастровым номером 47:07:0903005:48
422	423	по границе земельного участка с кадастровым номером 47:07:0903005:48
423	424	по границе земельного участка с кадастровым номером 47:07:0903005:48
424	425	по границе земельного участка с кадастровым номером 47:07:0903005:48
425	418	по границе земельного участка с кадастровым номером 47:07:0903005:48
426	427	по границе земельного участка с кадастровым номером 47:07:0918002:43
427	428	по границе земельного участка с кадастровым номером 47:07:0918002:43
428	429	по границе земельного участка с кадастровым номером 47:07:0918002:43
429	430	по границе земельного участка с кадастровым номером 47:07:0918002:43
430	426	по границе земельного участка с кадастровым номером 47:07:0918002:43
431	432	-
432	433	-
433	434	по границе земельного участка с кадастровым номером 47:07:0940001:48
434	435	по границе земельного участка с кадастровым номером 47:07:0940001:48
435	436	-
436	437	-
437	438	-
438	439	-
439	440	-
440	441	-
441	442	-
442	443	-

1	2	3
443	444	-
444	445	-
445	431	-
446	447	-
447	448	-
448	449	-
449	450	-
450	451	-
451	452	-
452	453	-
453	454	-
454	455	-
455	456	-
456	457	-
457	458	-
458	459	-
459	460	-
460	461	-
461	462	-
462	463	-
463	464	-
464	465	-
465	466	-
466	467	-
467	468	-
468	446	-
469	470	-
470	471	-
471	472	-
472	469	-
473	474	-
474	475	-
475	476	-
476	473	-
477	478	-
478	479	по границе земельного участка с кадастровым номером 47:07:0908001:828
479	480	-
480	481	-
481	477	-
482	483	-
483	484	-
484	485	-
485	486	-
486	487	-
487	488	-
488	488	-
488	482	-

ОПИСАНИЕ МЕСТОПОЛОЖЕНИЯ ГРАНИЦ

территориальная зона "О1 Зона размещения объектов социального, коммунально-бытового, делового, общественного и коммерческого назначения" муниципального образования «Рахьинское городское поселение» Всеволожского муниципального района Ленинградской области

(наименование объекта, местоположение границ которого описано (далее - объект))

Раздел 1

Сведения об объекте

№ п/п	Характеристики объекта	Описание характеристик
1	2	3
1.	Местоположение объекта	муниципальное образование «Рахьинское городское поселение» Всеволожского муниципального района Ленинградской области
2.	Площадь объекта +/- величина погрешности определения площади (Р +/- Дельта Р)	132575 м² +/- 127 м²
3.	Иные характеристики объекта	-

Раздел 2

Сведения о местоположении границ объекта

1. Система координат МСК-47 зона 2

2. Сведения о характерных точках границ объекта

Обозначение характерных точек границ	Координаты, м		Метод определения координат характерной точки	Средняя квадратическая погрешность положения характерной точки (Mt), м	Описание обозначения точки на местности (при наличии)
	X	Y			
1	2	3	4	5	6
1	453317,37	2250762,67	Картометрический, 0,1	-	-
2	453297,20	2250740,55	Картометрический, 0,1	-	-
3	453298,41	2250737,07	Картометрический, 0,1	-	-
4	453301,06	2250734,89	Картометрический, 0,1	-	-
5	453292,56	2250724,08	Картометрический, 0,1	-	-
6	453363,56	2250660,67	Картометрический, 0,1	-	-
7	453423,47	2250729,93	Картометрический, 0,1	-	-
8	453348,93	2250801,62	Картометрический, 0,1	-	-
9	453348,53	2250801,13	Картометрический, 0,1	-	-
10	453329,46	2250777,95	Картометрический, 0,1	-	-
1	453317,37	2250762,67	Картометрический, 0,1	-	-
11	452960,84	2250051,86	Картометрический, 0,1	-	-
12	452942,02	2250026,52	Картометрический, 0,1	-	-
13	452947,50	2250017,38	Картометрический, 0,1	-	-
14	452897,92	2249971,53	Картометрический, 0,1	-	-
15	452902,82	2249968,26	Картометрический, 0,1	-	-
16	452972,97	2250031,54	Картометрический, 0,1	-	-
17	452979,59	2250062,40	Картометрический, 0,1	-	-
18	452972,03	2250060,32	Картометрический, 0,1	-	-
19	452971,50	2250060,17	Картометрический, 0,1	-	-
11	452960,84	2250051,86	Картометрический, 0,1	-	-
20	450527,01	2256616,06	Картометрический, 0,1	-	-
21	450519,23	2256588,76	Картометрический, 0,1	-	-
22	450531,91	2256589,94	Картометрический, 0,1	-	-
23	450548,67	2256587,10	Картометрический, 0,1	-	-
24	450552,21	2256586,38	Картометрический, 0,1	-	-
25	450560,70	2256584,66	Картометрический, 0,1	-	-
26	450578,51	2256575,01	Картометрический, 0,1	-	-
27	450587,88	2256606,10	Картометрический, 0,1	-	-
20	450527,01	2256616,06	Картометрический, 0,1	-	-
28	457073,08	2256739,46	Картометрический, 0,1	-	-
29	457057,39	2256742,71	Картометрический, 0,1	-	-
30	457051,16	2256735,66	Картометрический, 0,1	-	-
31	457048,80	2256723,61	Картометрический, 0,1	-	-
32	457063,76	2256712,38	Картометрический, 0,1	-	-
33	457060,94	2256704,41	Картометрический, 0,1	-	-
34	457061,14	2256704,31	Картометрический, 0,1	-	-
35	457076,12	2256697,42	Картометрический, 0,1	-	-
36	457077,99	2256696,56	Картометрический, 0,1	-	-

1	2	3	4	5	6
37	457085,93	2256710,71	Картометрический, 0,1	-	-
38	457110,16	2256697,87	Картометрический, 0,1	-	-
39	457121,59	2256720,86	Картометрический, 0,1	-	-
40	457095,49	2256731,87	Картометрический, 0,1	-	-
41	457092,38	2256728,66	Картометрический, 0,1	-	-
28	457073,08	2256739,46	Картометрический, 0,1	-	-
42	457132,49	2256762,60	Картометрический, 0,1	-	-
43	457147,83	2256755,22	Картометрический, 0,1	-	-
44	457155,36	2256771,11	Картометрический, 0,1	-	-
45	457139,83	2256778,48	Картометрический, 0,1	-	-
42	457132,49	2256762,60	Картометрический, 0,1	-	-
46	453512,06	2252067,61	Картометрический, 0,1	-	-
47	453490,22	2252062,20	Картометрический, 0,1	-	-
48	453484,90	2252060,87	Картометрический, 0,1	-	-
49	453484,96	2252059,53	Картометрический, 0,1	-	-
50	453499,52	2252015,56	Картометрический, 0,1	-	-
51	453501,64	2252016,09	Картометрический, 0,1	-	-
52	453523,48	2252021,50	Картометрический, 0,1	-	-
46	453512,06	2252067,61	Картометрический, 0,1	-	-
53	451926,89	2248526,67	Картометрический, 0,1	-	-
54	451919,48	2248523,41	Картометрический, 0,1	-	-
55	451931,05	2248495,00	Картометрический, 0,1	-	-
56	451939,27	2248498,52	Картометрический, 0,1	-	-
57	451973,00	2248512,94	Картометрический, 0,1	-	-
58	451994,47	2248521,77	Картометрический, 0,1	-	-
59	451981,12	2248550,56	Картометрический, 0,1	-	-
60	451929,30	2248527,73	Картометрический, 0,1	-	-
53	451926,89	2248526,67	Картометрический, 0,1	-	-
61	452933,87	2253970,80	Картометрический, 0,1	-	-
62	452924,47	2253960,69	Картометрический, 0,1	-	-
63	452913,40	2253948,78	Картометрический, 0,1	-	-
64	452921,40	2253940,12	Картометрический, 0,1	-	-
65	452926,04	2253936,00	Картометрический, 0,1	-	-
66	452925,44	2253935,33	Картометрический, 0,1	-	-
67	452923,12	2253932,72	Картометрический, 0,1	-	-
68	452921,77	2253931,20	Картометрический, 0,1	-	-
69	452925,77	2253927,66	Картометрический, 0,1	-	-
70	452930,66	2253923,33	Картометрический, 0,1	-	-
71	452934,14	2253919,38	Картометрический, 0,1	-	-
72	452938,92	2253913,96	Картометрический, 0,1	-	-
73	452941,83	2253910,66	Картометрический, 0,1	-	-
74	452959,95	2253883,70	Картометрический, 0,1	-	-
75	452973,94	2253902,97	Картометрический, 0,1	-	-
76	452983,37	2253915,95	Картометрический, 0,1	-	-
77	452994,63	2253909,01	Картометрический, 0,1	-	-
78	453006,99	2253934,42	Картометрический, 0,1	-	-
79	453007,85	2253934,54	Картометрический, 0,1	-	-
80	453009,89	2253938,96	Картометрический, 0,1	-	-
81	453010,63	2253941,37	Картометрический, 0,1	-	-
82	453010,71	2253941,65	Картометрический, 0,1	-	-

1	2	3	4	5	6
83	452997,77	2253940,61	Картометрический, 0,1	-	-
84	452981,01	2253943,80	Картометрический, 0,1	-	-
85	452976,40	2253945,45	Картометрический, 0,1	-	-
86	452966,10	2253947,92	Картометрический, 0,1	-	-
87	452956,02	2253950,33	Картометрический, 0,1	-	-
61	452933,87	2253970,80	Картометрический, 0,1	-	-
88	452819,31	2254126,80	Картометрический, 0,1	-	-
89	452827,94	2254117,88	Картометрический, 0,1	-	-
90	452847,61	2254094,62	Картометрический, 0,1	-	-
91	452850,10	2254096,57	Картометрический, 0,1	-	-
92	452868,22	2254120,27	Картометрический, 0,1	-	-
93	452871,68	2254126,81	Картометрический, 0,1	-	-
94	452874,99	2254130,31	Картометрический, 0,1	-	-
95	452867,73	2254135,74	Картометрический, 0,1	-	-
96	452843,40	2254153,11	Картометрический, 0,1	-	-
97	452841,22	2254150,62	Картометрический, 0,1	-	-
98	452820,10	2254126,66	Картометрический, 0,1	-	-
88	452819,31	2254126,80	Картометрический, 0,1	-	-
99	452751,64	2254207,97	Картометрический, 0,1	-	-
100	452747,39	2254205,31	Картометрический, 0,1	-	-
101	452760,77	2254189,30	Картометрический, 0,1	-	-
102	452770,61	2254177,51	Картометрический, 0,1	-	-
103	452799,51	2254214,46	Картометрический, 0,1	-	-
104	452778,45	2254233,22	Картометрический, 0,1	-	-
105	452766,05	2254220,57	Картометрический, 0,1	-	-
99	452751,64	2254207,97	Картометрический, 0,1	-	-
106	452781,70	2254533,21	Картометрический, 0,1	-	-
107	452729,61	2254476,51	Картометрический, 0,1	-	-
108	452732,20	2254474,14	Картометрический, 0,1	-	-
109	452761,56	2254446,66	Картометрический, 0,1	-	-
110	452805,52	2254425,48	Картометрический, 0,1	-	-
111	452821,41	2254417,46	Картометрический, 0,1	-	-
112	452855,85	2254456,77	Картометрический, 0,1	-	-
113	452859,88	2254461,37	Картометрический, 0,1	-	-
106	452781,70	2254533,21	Картометрический, 0,1	-	-
114	452239,02	2254980,87	Картометрический, 0,1	-	-
115	452239,45	2254973,04	Картометрический, 0,1	-	-
116	452240,57	2254973,22	Картометрический, 0,1	-	-
117	452248,12	2254974,76	Картометрический, 0,1	-	-
118	452247,84	2254976,12	Картометрический, 0,1	-	-
119	452246,57	2254982,39	Картометрический, 0,1	-	-
120	452241,22	2254981,31	Картометрический, 0,1	-	-
114	452239,02	2254980,87	Картометрический, 0,1	-	-
121	453206,45	2243887,78	Картометрический, 0,1	-	-
122	453176,90	2243870,80	Картометрический, 0,1	-	-
123	453209,82	2243774,57	Картометрический, 0,1	-	-
124	453215,71	2243776,49	Картометрический, 0,1	-	-
125	453270,68	2243794,40	Картометрический, 0,1	-	-
126	453273,19	2243747,80	Картометрический, 0,1	-	-
127	453290,69	2243743,89	Картометрический, 0,1	-	-

1	2	3	4	5	6
128	453310,74	2243739,41	Картометрический, 0,1	-	-
129	453327,81	2243765,52	Картометрический, 0,1	-	-
130	453328,27	2243772,05	Картометрический, 0,1	-	-
131	453293,27	2243819,19	Картометрический, 0,1	-	-
132	453288,89	2243818,13	Картометрический, 0,1	-	-
133	453257,43	2243864,10	Картометрический, 0,1	-	-
134	453255,65	2243867,77	Картометрический, 0,1	-	-
135	453236,59	2243893,93	Картометрический, 0,1	-	-
136	453230,36	2243910,14	Картометрический, 0,1	-	-
121	453206,45	2243887,78	Картометрический, 0,1	-	-
137	453401,32	2243908,00	Картометрический, 0,1	-	-
138	453400,42	2243903,10	Картометрический, 0,1	-	-
139	453400,94	2243902,71	Картометрический, 0,1	-	-
140	453396,07	2243891,10	Картометрический, 0,1	-	-
141	453393,20	2243886,85	Картометрический, 0,1	-	-
142	453380,39	2243873,53	Картометрический, 0,1	-	-
143	453384,64	2243869,28	Картометрический, 0,1	-	-
144	453363,94	2243848,46	Картометрический, 0,1	-	-
145	453375,49	2243837,07	Картометрический, 0,1	-	-
146	453339,36	2243799,82	Картометрический, 0,1	-	-
147	453336,31	2243796,60	Картометрический, 0,1	-	-
148	453333,91	2243789,28	Картометрический, 0,1	-	-
149	453340,91	2243779,70	Картометрический, 0,1	-	-
150	453346,29	2243770,14	Картометрический, 0,1	-	-
151	453361,99	2243742,21	Картометрический, 0,1	-	-
152	453373,24	2243752,49	Картометрический, 0,1	-	-
153	453374,02	2243753,32	Картометрический, 0,1	-	-
154	453377,63	2243757,17	Картометрический, 0,1	-	-
155	453383,63	2243751,81	Картометрический, 0,1	-	-
156	453396,16	2243765,81	Картометрический, 0,1	-	-
157	453396,35	2243766,03	Картометрический, 0,1	-	-
158	453376,30	2243783,60	Картометрический, 0,1	-	-
159	453448,72	2243864,83	Картометрический, 0,1	-	-
160	453458,44	2243874,47	Картометрический, 0,1	-	-
161	453447,98	2243881,81	Картометрический, 0,1	-	-
162	453402,43	2243913,78	Картометрический, 0,1	-	-
137	453401,32	2243908,00	Картометрический, 0,1	-	-
163	454287,54	2241192,22	Картометрический, 0,1	-	-
164	454263,41	2241199,26	Картометрический, 0,1	-	-
165	454253,62	2241164,67	Картометрический, 0,1	-	-
166	454277,33	2241157,95	Картометрический, 0,1	-	-
167	454278,24	2241161,00	Картометрический, 0,1	-	-
168	454271,28	2241162,70	Картометрический, 0,1	-	-
169	454285,47	2241191,82	Картометрический, 0,1	-	-
170	454287,31	2241191,45	Картометрический, 0,1	-	-
163	454287,54	2241192,22	Картометрический, 0,1	-	-
171	454624,87	2242272,52	Картометрический, 0,1	-	-
172	454625,37	2242276,70	Картометрический, 0,1	-	-
173	454611,19	2242283,99	Картометрический, 0,1	-	-
174	454605,49	2242255,79	Картометрический, 0,1	-	-

1	2	3	4	5	6
175	454596,31	2242213,55	Картометрический, 0,1	-	-
176	454582,21	2242165,91	Картометрический, 0,1	-	-
177	454618,53	2242153,62	Картометрический, 0,1	-	-
178	454649,69	2242149,55	Картометрический, 0,1	-	-
179	454648,50	2242160,49	Картометрический, 0,1	-	-
180	454646,35	2242180,20	Картометрический, 0,1	-	-
181	454644,13	2242200,48	Картометрический, 0,1	-	-
182	454641,81	2242221,84	Картометрический, 0,1	-	-
183	454640,39	2242234,83	Картометрический, 0,1	-	-
184	454633,70	2242251,08	Картометрический, 0,1	-	-
171	454624,87	2242272,52	Картометрический, 0,1	-	-
185	453030,28	2241430,49	Картометрический, 0,1	-	-
186	453009,14	2241425,16	Картометрический, 0,1	-	-
187	453018,92	2241401,69	Картометрический, 0,1	-	-
188	453042,55	2241409,79	Картометрический, 0,1	-	-
189	453046,31	2241411,08	Картометрический, 0,1	-	-
190	453034,72	2241431,61	Картометрический, 0,1	-	-
185	453030,28	2241430,49	Картометрический, 0,1	-	-
191	452685,94	2254254,13	Картометрический, 0,1	-	-
192	452702,79	2254237,62	Картометрический, 0,1	-	-
193	452703,79	2254238,87	Картометрический, 0,1	-	-
194	452718,63	2254256,79	Картометрический, 0,1	-	-
195	452741,97	2254286,39	Картометрический, 0,1	-	-
196	452746,94	2254292,70	Картометрический, 0,1	-	-
197	452742,02	2254298,61	Картометрический, 0,1	-	-
198	452734,75	2254304,96	Картометрический, 0,1	-	-
199	452727,48	2254311,31	Картометрический, 0,1	-	-
200	452723,03	2254305,06	Картометрический, 0,1	-	-
201	452721,98	2254303,56	Картометрический, 0,1	-	-
202	452686,76	2254254,13	Картометрический, 0,1	-	-
191	452685,94	2254254,13	Картометрический, 0,1	-	-
203	452819,00	2253959,37	Картометрический, 0,1	-	-
204	452828,01	2253943,60	Картометрический, 0,1	-	-
205	452834,08	2253946,73	Картометрический, 0,1	-	-
206	452840,88	2253950,21	Картометрический, 0,1	-	-
207	452855,85	2253957,99	Картометрический, 0,1	-	-
208	452851,62	2253964,88	Картометрический, 0,1	-	-
209	452856,59	2253969,26	Картометрический, 0,1	-	-
210	452861,40	2253972,69	Картометрический, 0,1	-	-
211	452854,91	2253979,33	Картометрический, 0,1	-	-
212	452849,95	2253975,86	Картометрический, 0,1	-	-
213	452847,01	2253974,08	Картометрический, 0,1	-	-
214	452833,86	2253968,01	Картометрический, 0,1	-	-
215	452820,30	2253960,13	Картометрический, 0,1	-	-
203	452819,00	2253959,37	Картометрический, 0,1	-	-
216	453108,33	2253967,08	Картометрический, 0,1	-	-
217	453107,74	2253963,99	Картометрический, 0,1	-	-
218	453133,56	2253960,04	Картометрический, 0,1	-	-
219	453139,04	2253973,10	Картометрический, 0,1	-	-
220	453139,19	2253973,47	Картометрический, 0,1	-	-

1	2	3	4	5	6
221	453139,96	2253975,30	Картометрический, 0,1	-	-
222	453119,00	2253999,01	Картометрический, 0,1	-	-
223	453115,19	2253999,63	Картометрический, 0,1	-	-
224	453113,60	2253994,64	Картометрический, 0,1	-	-
225	453112,45	2253989,70	Картометрический, 0,1	-	-
226	453109,28	2253974,77	Картометрический, 0,1	-	-
227	453108,49	2253969,38	Картометрический, 0,1	-	-
216	453108,33	2253967,08	Картометрический, 0,1	-	-
228	452557,06	2254546,76	Картометрический, 0,1	-	-
229	452545,62	2254561,72	Картометрический, 0,1	-	-
230	452545,18	2254561,35	Картометрический, 0,1	-	-
231	452534,24	2254552,23	Картометрический, 0,1	-	-
232	452531,82	2254555,43	Картометрический, 0,1	-	-
233	452530,08	2254557,43	Картометрический, 0,1	-	-
234	452523,79	2254551,82	Картометрический, 0,1	-	-
235	452541,43	2254529,03	Картометрический, 0,1	-	-
236	452542,57	2254529,95	Картометрический, 0,1	-	-
237	452546,19	2254532,86	Картометрический, 0,1	-	-
238	452547,65	2254534,43	Картометрический, 0,1	-	-
239	452552,14	2254538,49	Картометрический, 0,1	-	-
240	452550,21	2254541,02	Картометрический, 0,1	-	-
228	452557,06	2254546,76	Картометрический, 0,1	-	-
241	453247,06	2253834,76	Картометрический, 0,1	-	-
242	453233,38	2253824,75	Картометрический, 0,1	-	-
243	453240,31	2253811,63	Картометрический, 0,1	-	-
244	453262,50	2253824,97	Картометрический, 0,1	-	-
245	453267,79	2253827,91	Картометрический, 0,1	-	-
246	453274,23	2253832,75	Картометрический, 0,1	-	-
247	453263,15	2253847,47	Картометрический, 0,1	-	-
248	453261,45	2253841,66	Картометрический, 0,1	-	-
249	453250,28	2253834,93	Картометрический, 0,1	-	-
250	453247,39	2253835,01	Картометрический, 0,1	-	-
241	453247,06	2253834,76	Картометрический, 0,1	-	-
251	452577,78	2246586,70	Картометрический, 0,1	-	-
252	452574,66	2246586,01	Картометрический, 0,1	-	-
253	452576,56	2246577,52	Картометрический, 0,1	-	-
254	452587,29	2246579,92	Картометрический, 0,1	-	-
255	452591,98	2246580,97	Картометрический, 0,1	-	-
256	452590,51	2246587,51	Картометрический, 0,1	-	-
257	452585,83	2246586,46	Картометрический, 0,1	-	-
258	452578,22	2246584,75	Картометрический, 0,1	-	-
251	452577,78	2246586,70	Картометрический, 0,1	-	-
259	452534,48	2246568,77	Картометрический, 0,1	-	-
260	452523,19	2246566,52	Картометрический, 0,1	-	-
261	452531,96	2246547,90	Картометрический, 0,1	-	-
262	452523,01	2246535,49	Картометрический, 0,1	-	-
263	452551,43	2246513,89	Картометрический, 0,1	-	-
264	452569,06	2246550,39	Картометрический, 0,1	-	-
265	452563,50	2246584,28	Картометрический, 0,1	-	-
266	452539,90	2246578,94	Картометрический, 0,1	-	-

1	2	3	4	5	6
259	452534,48	2246568,77	Картометрический, 0,1	-	-
267	451755,65	2248869,53	Картометрический, 0,1	-	-
268	451752,18	2248866,91	Картометрический, 0,1	-	-
269	451766,86	2248843,91	Картометрический, 0,1	-	-
270	451785,73	2248820,15	Картометрический, 0,1	-	-
271	451789,93	2248823,48	Картометрический, 0,1	-	-
272	451790,13	2248823,64	Картометрический, 0,1	-	-
273	451795,95	2248822,57	Картометрический, 0,1	-	-
274	451822,05	2248843,80	Картометрический, 0,1	-	-
275	451818,40	2248849,24	Картометрический, 0,1	-	-
276	451794,77	2248882,21	Картометрический, 0,1	-	-
277	451787,32	2248893,50	Картометрический, 0,1	-	-
278	451758,59	2248871,76	Картометрический, 0,1	-	-
267	451755,65	2248869,53	Картометрический, 0,1	-	-
279	452006,73	2248953,39	Картометрический, 0,1	-	-
280	451995,87	2248950,56	Картометрический, 0,1	-	-
281	451997,62	2248939,70	Картометрический, 0,1	-	-
282	452001,75	2248940,36	Картометрический, 0,1	-	-
283	452003,17	2248932,15	Картометрический, 0,1	-	-
284	452011,27	2248933,57	Картометрический, 0,1	-	-
285	452006,88	2248952,99	Картометрический, 0,1	-	-
279	452006,73	2248953,39	Картометрический, 0,1	-	-
286	452817,87	2243161,81	Картометрический, 0,1	-	-
287	452806,16	2243165,13	Картометрический, 0,1	-	-
288	452787,51	2243104,33	Картометрический, 0,1	-	-
289	452794,10	2243102,40	Картометрический, 0,1	-	-
290	452802,80	2243099,38	Картометрический, 0,1	-	-
291	452815,39	2243095,32	Картометрический, 0,1	-	-
292	452831,35	2243090,17	Картометрический, 0,1	-	-
293	452829,66	2243084,91	Картометрический, 0,1	-	-
294	452837,78	2243084,11	Картометрический, 0,1	-	-
295	452844,84	2243084,29	Картометрический, 0,1	-	-
296	452847,02	2243084,33	Картометрический, 0,1	-	-
297	452849,79	2243084,40	Картометрический, 0,1	-	-
298	452862,65	2243084,73	Картометрический, 0,1	-	-
299	452874,03	2243119,41	Картометрический, 0,1	-	-
300	452875,05	2243119,91	Картометрический, 0,1	-	-
301	452869,08	2243159,99	Картометрический, 0,1	-	-
302	452858,88	2243158,98	Картометрический, 0,1	-	-
303	452858,36	2243164,25	Картометрический, 0,1	-	-
304	452858,13	2243166,53	Картометрический, 0,1	-	-
286	452817,87	2243161,81	Картометрический, 0,1	-	-
305	453454,15	2243697,26	Картометрический, 0,1	-	-
306	453395,18	2243665,84	Картометрический, 0,1	-	-
307	453392,66	2243664,05	Картометрический, 0,1	-	-
308	453409,00	2243611,26	Картометрический, 0,1	-	-
309	453412,40	2243600,30	Картометрический, 0,1	-	-
310	453416,71	2243590,62	Картометрический, 0,1	-	-
311	453424,75	2243572,59	Картометрический, 0,1	-	-
312	453427,49	2243574,97	Картометрический, 0,1	-	-

1	2	3	4	5	6
313	453446,96	2243588,24	Картометрический, 0,1	-	-
314	453472,22	2243599,99	Картометрический, 0,1	-	-
315	453473,42	2243600,55	Картометрический, 0,1	-	-
316	453500,31	2243610,79	Картометрический, 0,1	-	-
317	453503,82	2243612,23	Картометрический, 0,1	-	-
318	453460,74	2243700,90	Картометрический, 0,1	-	-
305	453454,15	2243697,26	Картометрический, 0,1	-	-
319	456948,24	2257174,72	Картометрический, 0,1	-	-
320	456917,43	2257171,67	Картометрический, 0,1	-	-
321	456908,14	2257169,24	Картометрический, 0,1	-	-
322	456908,20	2257168,30	Картометрический, 0,1	-	-
323	456907,59	2257160,25	Картометрический, 0,1	-	-
324	456912,87	2257160,75	Картометрический, 0,1	-	-
325	456913,17	2257156,05	Картометрический, 0,1	-	-
326	456913,54	2257130,11	Картометрический, 0,1	-	-
327	456913,87	2257112,67	Картометрический, 0,1	-	-
328	456914,58	2257087,67	Картометрический, 0,1	-	-
329	456902,61	2257088,34	Картометрический, 0,1	-	-
330	456902,45	2257073,22	Картометрический, 0,1	-	-
331	456914,34	2257072,72	Картометрический, 0,1	-	-
332	456914,43	2257063,76	Картометрический, 0,1	-	-
333	456923,85	2257063,11	Картометрический, 0,1	-	-
334	456934,58	2257062,36	Картометрический, 0,1	-	-
335	456936,48	2257062,23	Картометрический, 0,1	-	-
336	456936,47	2257062,13	Картометрический, 0,1	-	-
337	456936,42	2257061,59	Картометрический, 0,1	-	-
338	456935,99	2257058,01	Картометрический, 0,1	-	-
339	456939,56	2257057,60	Картометрический, 0,1	-	-
340	456940,00	2257061,38	Картометрический, 0,1	-	-
341	456940,05	2257061,68	Картометрический, 0,1	-	-
342	456940,08	2257061,91	Картометрический, 0,1	-	-
343	456971,61	2257057,72	Картометрический, 0,1	-	-
344	457035,25	2257042,61	Картометрический, 0,1	-	-
345	457036,18	2257046,30	Картометрический, 0,1	-	-
346	457051,13	2257092,32	Картометрический, 0,1	-	-
347	457056,04	2257108,88	Картометрический, 0,1	-	-
348	457062,85	2257118,87	Картометрический, 0,1	-	-
349	457064,44	2257121,26	Картометрический, 0,1	-	-
350	457071,93	2257131,18	Картометрический, 0,1	-	-
351	457062,64	2257139,05	Картометрический, 0,1	-	-
352	457050,53	2257145,26	Картометрический, 0,1	-	-
353	457020,10	2257160,85	Картометрический, 0,1	-	-
319	456948,24	2257174,72	Картометрический, 0,1	-	-
354	453522,20	2251862,36	Картометрический, 0,1	-	-
355	453509,78	2251859,65	Картометрический, 0,1	-	-
356	453522,12	2251818,66	Картометрический, 0,1	-	-
357	453532,58	2251821,77	Картометрический, 0,1	-	-
354	453522,20	2251862,36	Картометрический, 0,1	-	-
358	453635,08	2251505,57	Картометрический, 0,1	-	-
359	453633,74	2251510,82	Картометрический, 0,1	-	-

1	2	3	4	5	6
360	453636,37	2251512,29	Картометрический, 0,1	-	-
361	453634,61	2251517,85	Картометрический, 0,1	-	-
362	453632,50	2251522,88	Картометрический, 0,1	-	-
363	453629,05	2251531,22	Картометрический, 0,1	-	-
364	453620,27	2251527,24	Картометрический, 0,1	-	-
365	453628,08	2251507,70	Картометрический, 0,1	-	-
366	453631,26	2251489,82	Картометрический, 0,1	-	-
367	453634,83	2251491,23	Картометрический, 0,1	-	-
368	453633,96	2251495,72	Картометрический, 0,1	-	-
369	453637,22	2251496,64	Картометрический, 0,1	-	-
370	453636,91	2251497,77	Картометрический, 0,1	-	-
358	453635,08	2251505,57	Картометрический, 0,1	-	-
371	453670,17	2251720,77	Картометрический, 0,1	-	-
372	453651,16	2251713,54	Картометрический, 0,1	-	-
373	453641,13	2251710,30	Картометрический, 0,1	-	-
374	453631,58	2251707,22	Картометрический, 0,1	-	-
375	453634,46	2251690,16	Картометрический, 0,1	-	-
376	453646,15	2251652,66	Картометрический, 0,1	-	-
377	453656,50	2251655,95	Картометрический, 0,1	-	-
378	453660,34	2251665,05	Картометрический, 0,1	-	-
379	453653,73	2251683,66	Картометрический, 0,1	-	-
380	453658,49	2251685,18	Картометрический, 0,1	-	-
381	453656,61	2251691,33	Картометрический, 0,1	-	-
382	453677,39	2251698,92	Картометрический, 0,1	-	-
371	453670,17	2251720,77	Картометрический, 0,1	-	-
383	453723,57	2251611,36	Картометрический, 0,1	-	-
384	453697,59	2251596,45	Картометрический, 0,1	-	-
385	453704,43	2251585,41	Картометрический, 0,1	-	-
386	453729,23	2251600,49	Картометрический, 0,1	-	-
383	453723,57	2251611,36	Картометрический, 0,1	-	-
387	454339,14	2241295,67	Картометрический, 0,1	-	-
388	454335,15	2241281,36	Картометрический, 0,1	-	-
389	454348,48	2241276,79	Картометрический, 0,1	-	-
390	454350,89	2241289,09	Картометрический, 0,1	-	-
391	454364,45	2241286,85	Картометрический, 0,1	-	-
392	454367,33	2241298,65	Картометрический, 0,1	-	-
393	454368,47	2241303,31	Картометрический, 0,1	-	-
394	454346,05	2241309,88	Картометрический, 0,1	-	-
395	454342,09	2241294,90	Картометрический, 0,1	-	-
387	454339,14	2241295,67	Картометрический, 0,1	-	-
396	452988,72	2243584,19	Картометрический, 0,1	-	-
397	452943,67	2243601,83	Картометрический, 0,1	-	-
398	452922,77	2243538,08	Картометрический, 0,1	-	-
399	452928,37	2243536,57	Картометрический, 0,1	-	-
400	452925,94	2243528,83	Картометрический, 0,1	-	-
401	452958,84	2243520,26	Картометрический, 0,1	-	-
402	452968,79	2243517,62	Картометрический, 0,1	-	-
403	452967,37	2243512,17	Картометрический, 0,1	-	-
404	453016,81	2243500,05	Картометрический, 0,1	-	-
405	453019,98	2243499,27	Картометрический, 0,1	-	-

1	2	3	4	5	6
406	453055,63	2243511,01	Картометрический, 0,1	-	-
407	453066,51	2243514,59	Картометрический, 0,1	-	-
408	453058,72	2243536,44	Картометрический, 0,1	-	-
409	453042,99	2243580,51	Картометрический, 0,1	-	-
410	453040,79	2243586,72	Картометрический, 0,1	-	-
411	453018,37	2243580,81	Картометрический, 0,1	-	-
412	453005,98	2243580,44	Картометрический, 0,1	-	-
396	452988,72	2243584,19	Картометрический, 0,1	-	-
413	453690,57	2251494,47	Картометрический, 0,1	-	-
414	453689,69	2251503,44	Картометрический, 0,1	-	-
415	453690,50	2251507,71	Картометрический, 0,1	-	-
416	453703,35	2251511,26	Картометрический, 0,1	-	-
417	453658,20	2251607,60	Картометрический, 0,1	-	-
418	453654,65	2251604,86	Картометрический, 0,1	-	-
419	453652,30	2251603,05	Картометрический, 0,1	-	-
420	453619,90	2251578,05	Картометрический, 0,1	-	-
421	453641,60	2251546,29	Картометрический, 0,1	-	-
422	453642,18	2251543,80	Картометрический, 0,1	-	-
423	453642,59	2251542,85	Картометрический, 0,1	-	-
424	453642,47	2251542,50	Картометрический, 0,1	-	-
425	453643,03	2251541,41	Картометрический, 0,1	-	-
426	453643,25	2251541,33	Картометрический, 0,1	-	-
427	453643,71	2251540,37	Картометрический, 0,1	-	-
428	453645,56	2251541,19	Картометрический, 0,1	-	-
429	453648,36	2251535,61	Картометрический, 0,1	-	-
430	453659,54	2251495,75	Картометрический, 0,1	-	-
431	453668,84	2251452,35	Картометрический, 0,1	-	-
432	453673,86	2251439,37	Картометрический, 0,1	-	-
433	453678,25	2251413,97	Картометрический, 0,1	-	-
434	453680,43	2251382,74	Картометрический, 0,1	-	-
435	453696,22	2251386,13	Картометрический, 0,1	-	-
436	453716,64	2251390,69	Картометрический, 0,1	-	-
437	453719,09	2251385,60	Картометрический, 0,1	-	-
438	453721,68	2251380,00	Картометрический, 0,1	-	-
439	453721,74	2251379,93	Картометрический, 0,1	-	-
440	453724,84	2251379,30	Картометрический, 0,1	-	-
441	453739,87	2251387,66	Картометрический, 0,1	-	-
442	453751,20	2251394,12	Картометрический, 0,1	-	-
443	453814,79	2251434,25	Картометрический, 0,1	-	-
444	453819,13	2251436,99	Картометрический, 0,1	-	-
445	453823,45	2251439,72	Картометрический, 0,1	-	-
446	453769,12	2251482,42	Картометрический, 0,1	-	-
447	453765,30	2251478,07	Картометрический, 0,1	-	-
448	453736,96	2251445,87	Картометрический, 0,1	-	-
413	453690,57	2251494,47	Картометрический, 0,1	-	-
449	453884,39	2250994,66	Картометрический, 0,1	-	-
450	453871,06	2250985,30	Картометрический, 0,1	-	-
451	453877,96	2250975,47	Картометрический, 0,1	-	-
452	453891,29	2250984,76	Картометрический, 0,1	-	-
449	453884,39	2250994,66	Картометрический, 0,1	-	-

1	2	3	4	5	6
453	457141,70	2256601,43	Картометрический, 0,1	-	-
454	457138,86	2256595,90	Картометрический, 0,1	-	-
455	457162,04	2256583,86	Картометрический, 0,1	-	-
456	457164,74	2256589,21	Картометрический, 0,1	-	-
453	457141,70	2256601,43	Картометрический, 0,1	-	-
457	454325,97	2241108,96	Картометрический, 0,1	-	-
458	454323,57	2241095,04	Картометрический, 0,1	-	-
459	454338,02	2241107,43	Картометрический, 0,1	-	-
460	454335,03	2241107,73	Картометрический, 0,1	-	-
457	454325,97	2241108,96	Картометрический, 0,1	-	-
461	454286,87	2241097,42	Картометрический, 0,1	-	-
462	454283,72	2241078,80	Картометрический, 0,1	-	-
463	454290,90	2241078,54	Картометрический, 0,1	-	-
464	454300,61	2241079,07	Картометрический, 0,1	-	-
465	454307,00	2241080,84	Картометрический, 0,1	-	-
466	454319,74	2241091,76	Картометрический, 0,1	-	-
461	454286,87	2241097,42	Картометрический, 0,1	-	-
467	453539,43	2252187,44	Картометрический, 0,1	-	-
468	453528,32	2252184,34	Картометрический, 0,1	-	-
469	453528,83	2252182,08	Картометрический, 0,1	-	-
470	453490,21	2252168,43	Картометрический, 0,1	-	-
471	453495,60	2252150,91	Картометрический, 0,1	-	-
472	453495,63	2252150,78	Картометрический, 0,1	-	-
473	453528,54	2252162,74	Картометрический, 0,1	-	-
474	453529,67	2252159,30	Картометрический, 0,1	-	-
475	453544,37	2252167,04	Картометрический, 0,1	-	-
467	453539,43	2252187,44	Картометрический, 0,1	-	-
476	453306,78	2243967,05	Картометрический, 0,1	-	-
477	453245,81	2243922,62	Картометрический, 0,1	-	-
478	453247,08	2243919,28	Картометрический, 0,1	-	-
479	453253,01	2243903,69	Картометрический, 0,1	-	-
480	453262,66	2243888,01	Картометрический, 0,1	-	-
481	453259,94	2243885,87	Картометрический, 0,1	-	-
482	453289,71	2243845,05	Картометрический, 0,1	-	-
483	453313,82	2243863,21	Картометрический, 0,1	-	-
484	453313,68	2243866,72	Картометрический, 0,1	-	-
485	453313,63	2243866,79	Картометрический, 0,1	-	-
486	453309,49	2243875,40	Картометрический, 0,1	-	-
487	453309,57	2243875,58	Картометрический, 0,1	-	-
488	453312,65	2243883,62	Картометрический, 0,1	-	-
489	453313,94	2243885,27	Картометрический, 0,1	-	-
490	453314,28	2243885,70	Картометрический, 0,1	-	-
491	453312,71	2243887,79	Картометрический, 0,1	-	-
492	453300,18	2243904,52	Картометрический, 0,1	-	-
493	453333,02	2243931,76	Картометрический, 0,1	-	-
494	453347,93	2243922,61	Картометрический, 0,1	-	-
495	453355,49	2243935,10	Картометрический, 0,1	-	-
496	453356,82	2243937,19	Картометрический, 0,1	-	-
476	453306,78	2243967,05	Картометрический, 0,1	-	-

3. Сведения о характерных точках части (частей) границы объекта

Обозначение характерных точек части границы	Координаты, м		Метод определения координат характерной точки	Средняя квадратическая погрешность положения характерной точки (Mt), м	Описание обозначения точки на местности (при наличии)
	X	Y			
1	2	3	4	5	6
-	-	-	-	-	

Раздел 3

Сведения о местоположении измененных (уточненных) границ объекта

1. Система координат -

2. Сведения о характерных точках границ объекта

Обозначение характерных точек границ	Существующие координаты, м		Измененные (уточненные) координаты, м		Метод определения координат характерной точки	Средняя квадратическая погрешность положения характерной точки (Mt), м	Описание обозначения точки на местности (при наличии)
	X	Y	X	Y			
1	2	3	4	5	6	7	8
-	-	-	-	-	-	-	-

3. Сведения о характерных точках части (частей) границы объекта

Обозначение характерных точек части границы	Существующие координаты, м		Измененные (уточненные) координаты, м		Метод определения координат характерной точки	Средняя квадратическая погрешность положения характерной точки (Mt), м	Описание обозначения точки на местности (при наличии)
	X	Y	X	Y			
1	2	3	4	5	6	7	8
-	-	-	-	-	-	-	-

Раздел 4

План границ объекта

Схема расположения листов

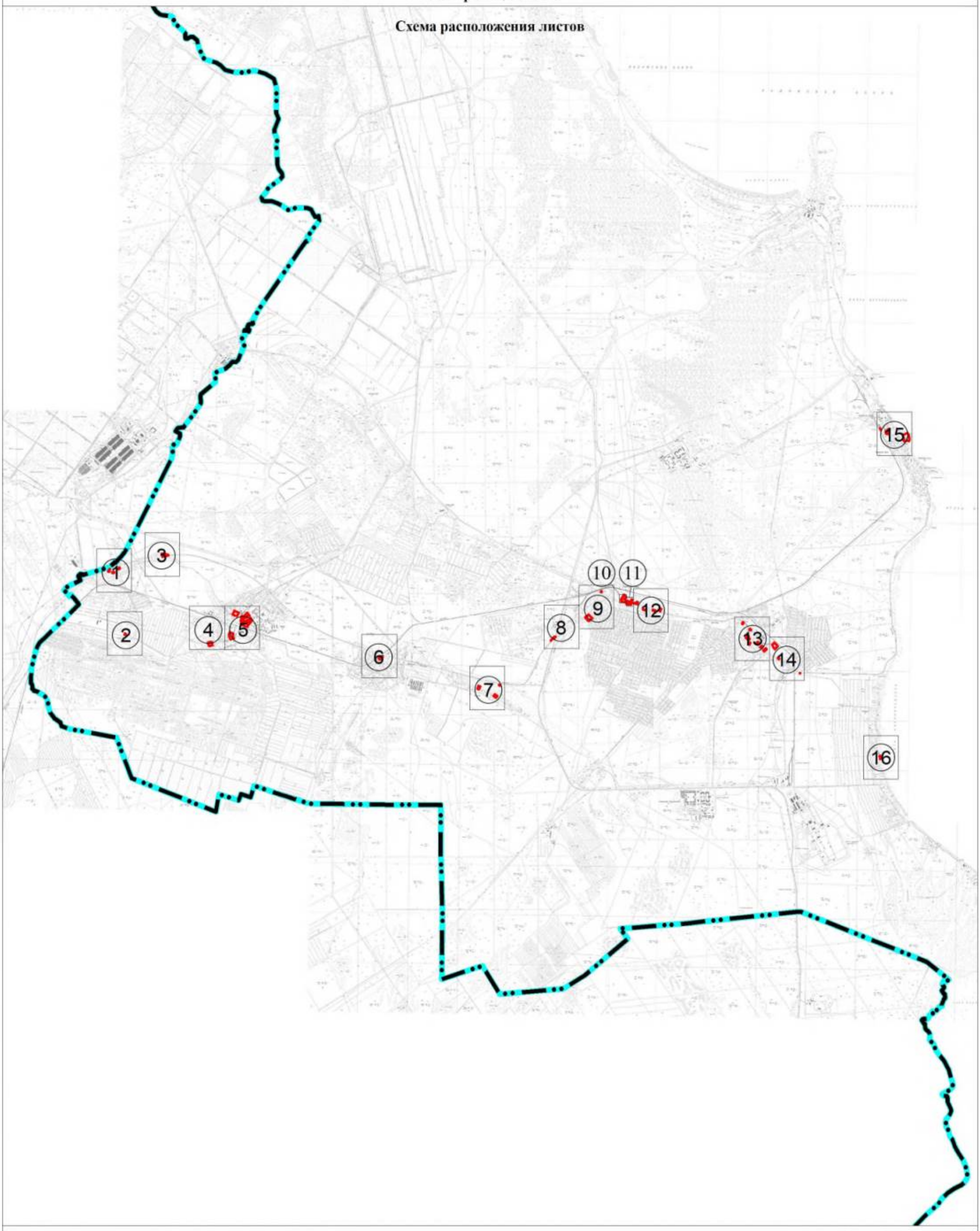

Масштаб 1:70 000

Используемые условные знаки и обозначения:

Граница объекта

Граница муниципального образования «Рахьинское городское поселение» Всеволожского муниципального района Ленинградской области

① Номер листа

Подпись _____ Дата "26" июля 2021 г.

Место для оттиска печати (при наличии) лица, составившего описание местоположения границ объекта

План границ объекта



Используемые условные знаки и обозначения:

	Граница объекта
	Граница кадастрового квартала
	Граница земельного участка, сведения о котором внесены в ЕГРН
22	Характерная точка границы объекта землеустройства
:227	Номер земельного участка, сведения о границах которого внесены в ЕГРН, в кадастровом квартале
47:07:0904002	Номер кадастрового квартала

Масштаб 1:2 500

Подпись _____ Дата "05" октября 2021 г.

Место для оттиска печати (при наличии) лица, составившего описание местоположения границ объекта

План границ объекта

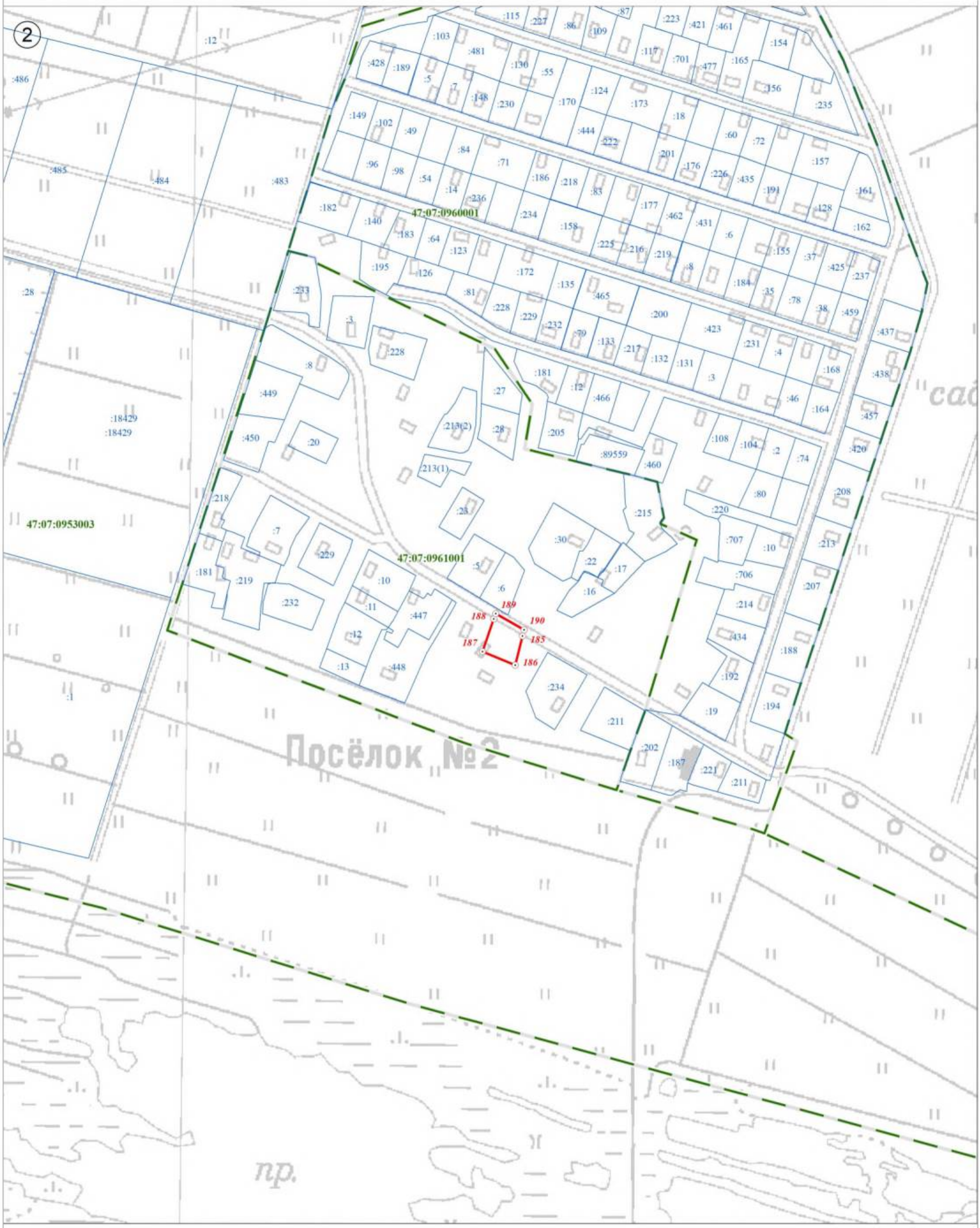

Используемые условные знаки и обозначения:

	Граница объекта
	Граница кадастрового квартала
	Граница земельного участка, сведения о котором внесены в ЕГРН
22	Характерная точка границы объекта землеустройства
:227	Номер земельного участка, сведения о границах которого внесены в ЕГРН, в кадастровом квартале
47:07:0904002	Номер кадастрового квартала

Масштаб 1:2 500

Подпись _____ Дата "05" октября 2021 г.

Место для оттиска печати (при наличии) лица, составившего описание местоположения границ объекта

План границ объекта

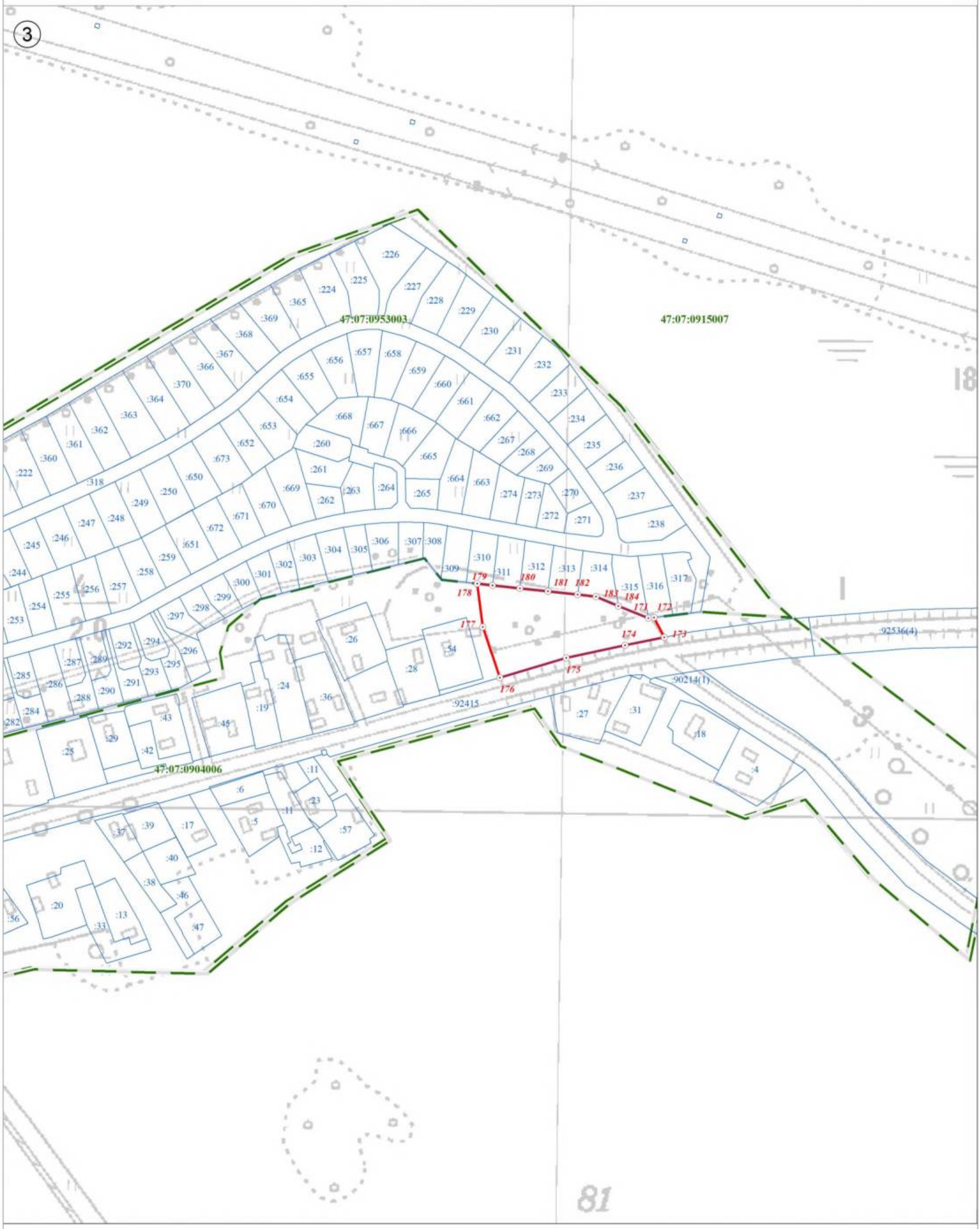

Используемые условные знаки и обозначения:

	Граница объекта
	Граница кадастрового квартала
	Граница земельного участка, сведения о котором внесены в ЕГРН
⊙ 22	Характерная точка границы объекта землеустройства
:227	Номер земельного участка, сведения о границах которого внесены в ЕГРН, в кадастровом квартале
47:07:0904002	Номер кадастрового квартала

Масштаб 1:2 500

Подпись _____ Дата "05" октября 2021 г.

Место для оттиска печати (при наличии) лица, составившего описание местоположения границ объекта

План границ объекта

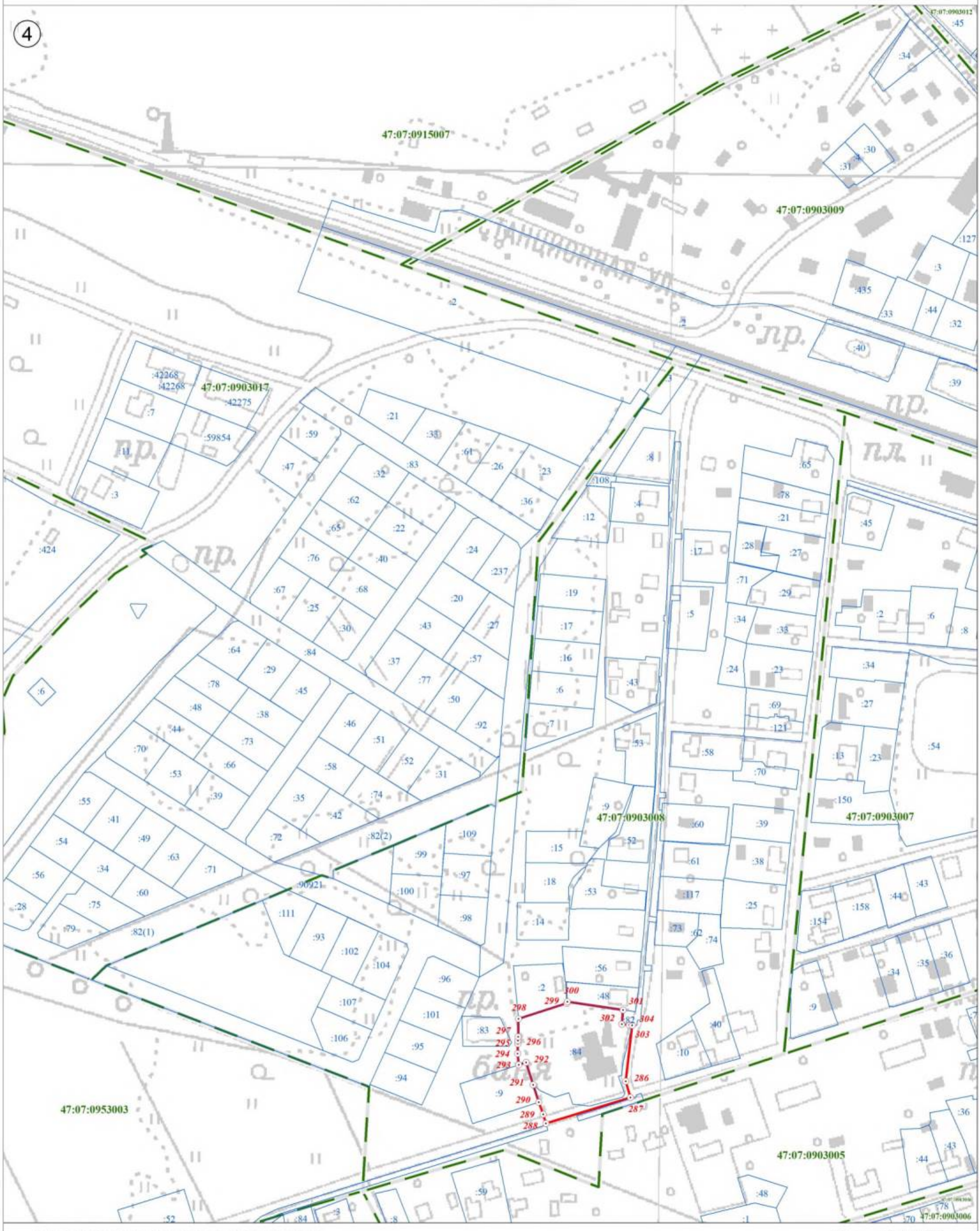

Используемые условные знаки и обозначения:

Масштаб 1:2 500

	Граница объекта
	Граница кадастрового квартала
	Граница земельного участка, сведения о котором внесены в ЕГРН
22	Характерная точка границы объекта землеустройства
:227	Номер земельного участка, сведения о границах которого внесены в ЕГРН, в кадастровом квартале
47:07:0904002	Номер кадастрового квартала

Подпись _____ Дата "05" октября 2021 г.

Место для оттиска печати (при наличии) лица, составившего описание местоположения границ объекта

План границ объекта

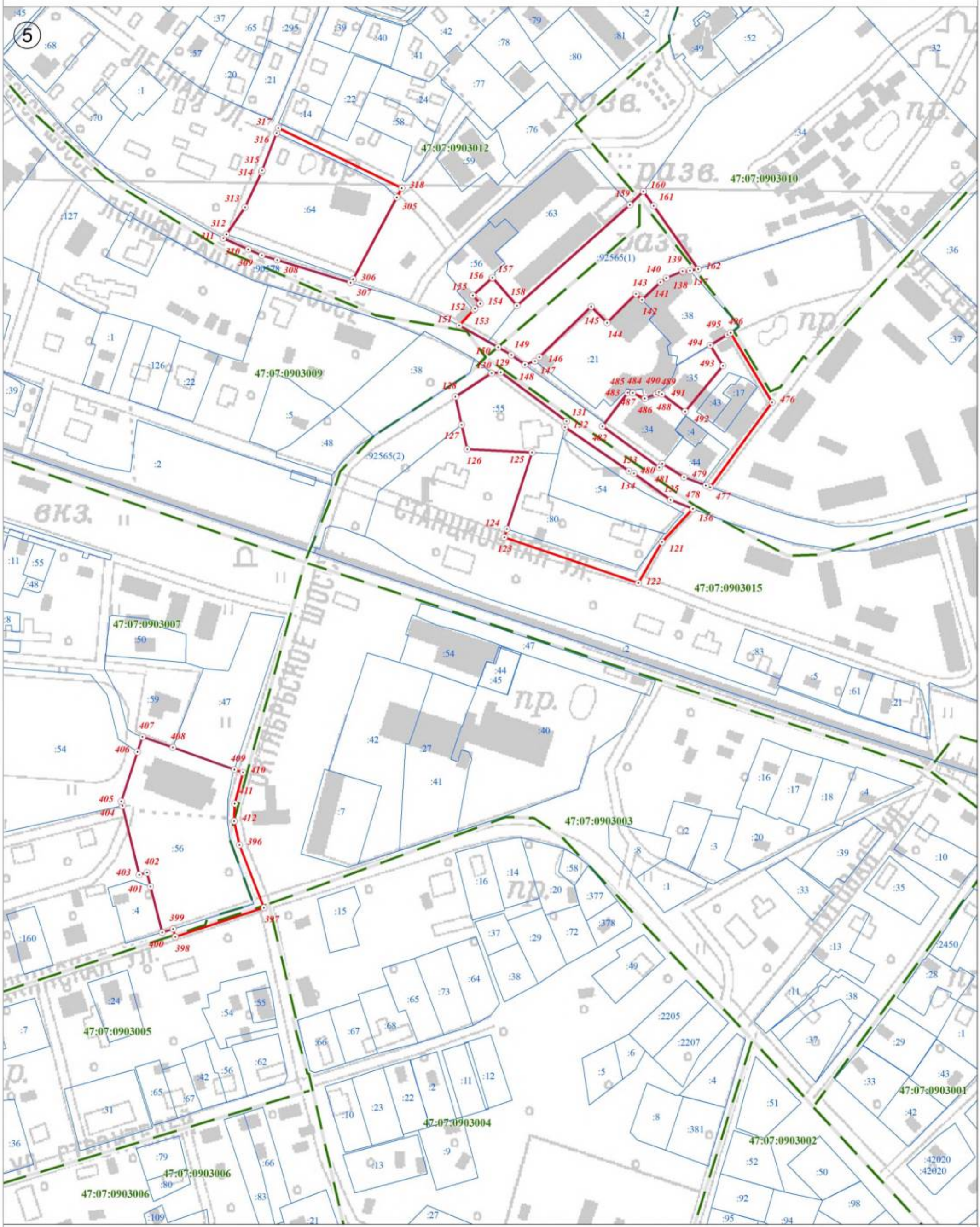

Используемые условные знаки и обозначения:

Масштаб 1:2 500

	Граница объекта
	Граница кадастрового квартала
	Граница земельного участка, сведения о котором внесены в ЕГРН
22	Характерная точка границы объекта землеустройства
:227	Номер земельного участка, сведения о границах которого внесены в ЕГРН, в кадастровом квартале
47:07:0904002	Номер кадастрового квартала

Подпись _____ Дата "05" октября 2021 г.

Место для оттиска печати (при наличии) лица, составившего описание местоположения границ объекта

План границ объекта

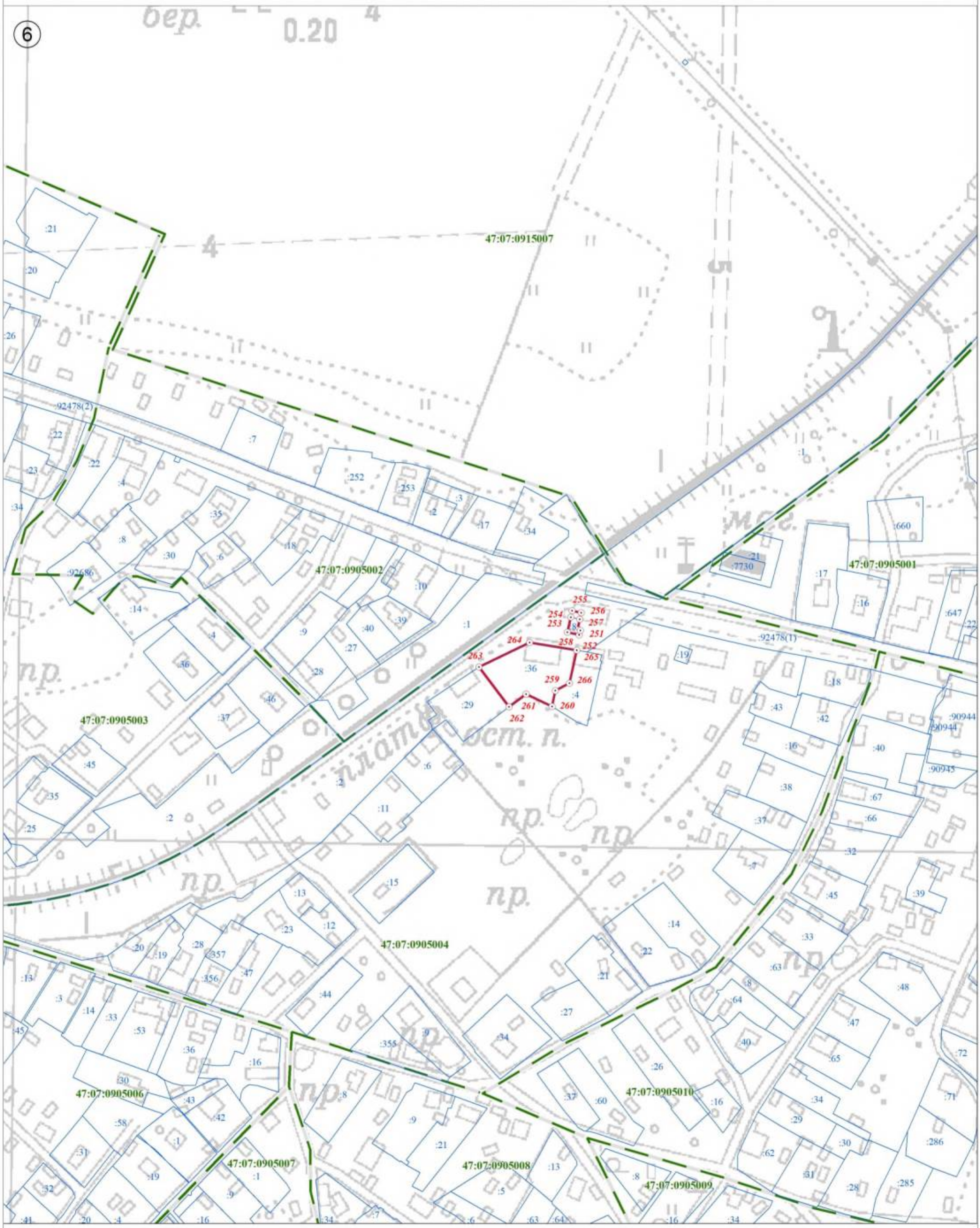

Используемые условные знаки и обозначения:

Масштаб 1:2 500

	Граница объекта
	Граница кадастрового квартала
	Граница земельного участка, сведения о котором внесены в ЕГРН
22	Характерная точка границы объекта землеустройства
:227	Номер земельного участка, сведения о границах которого внесены в ЕГРН, в кадастровом квартале
47:07:0904002	Номер кадастрового квартала

Подпись _____ Дата "05" октября 2021 г.

Место для оттиска печати (при наличии) лица, составившего описание местоположения границ объекта

План границ объекта

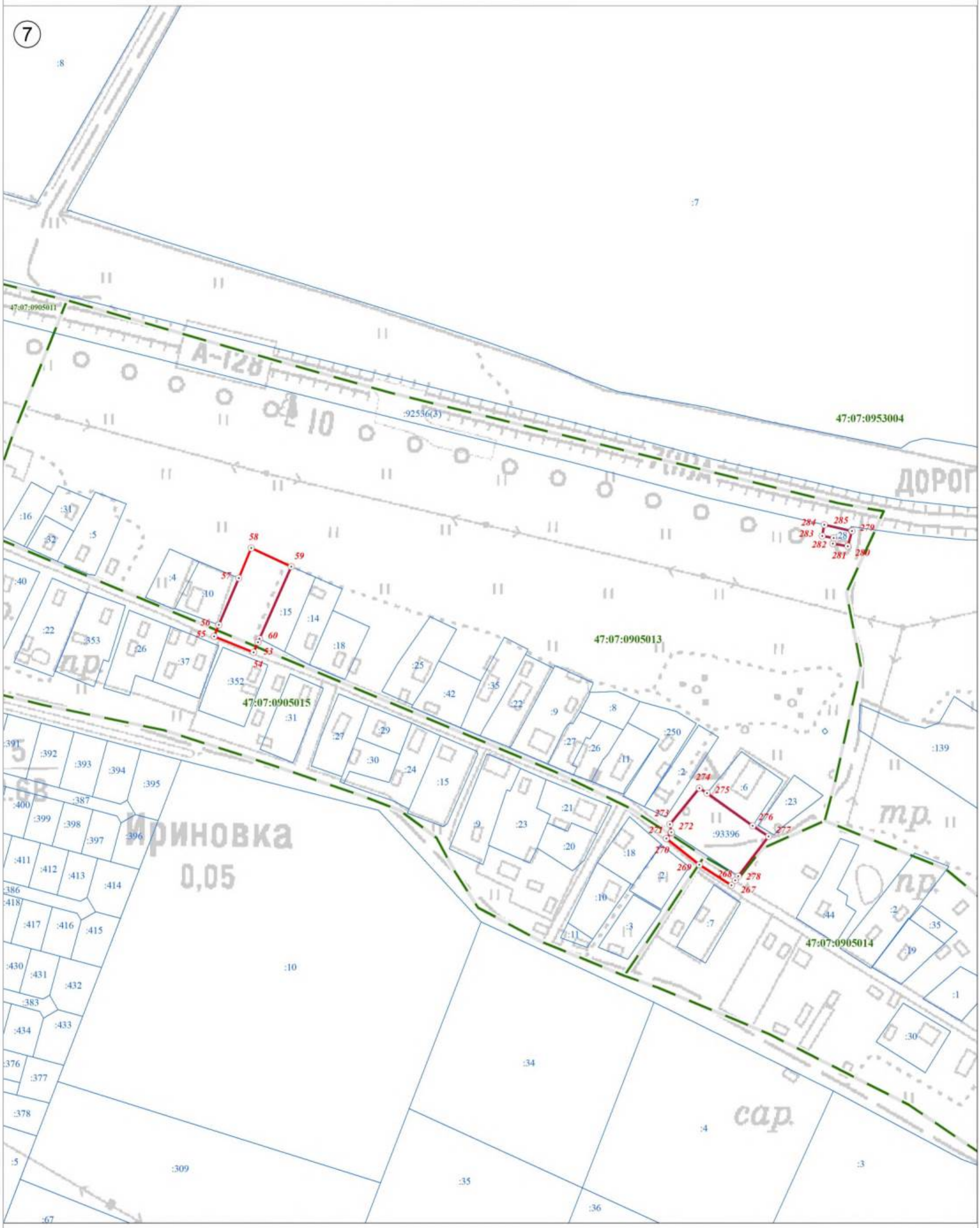

Используемые условные знаки и обозначения:

Масштаб 1:2 500

	Граница объекта
	Граница кадастрового квартала
	Граница земельного участка, сведения о котором внесены в ЕГРН
⊙ 22	Характерная точка границы объекта землеустройства
:227	Номер земельного участка, сведения о границах которого внесены в ЕГРН, в кадастровом квартале
47:07:0904002	Номер кадастрового квартала

Подпись _____ Дата "05" октября 2021 г.

Место для оттиска печати (при наличии) лица, составившего описание местоположения границ объекта

План границ объекта

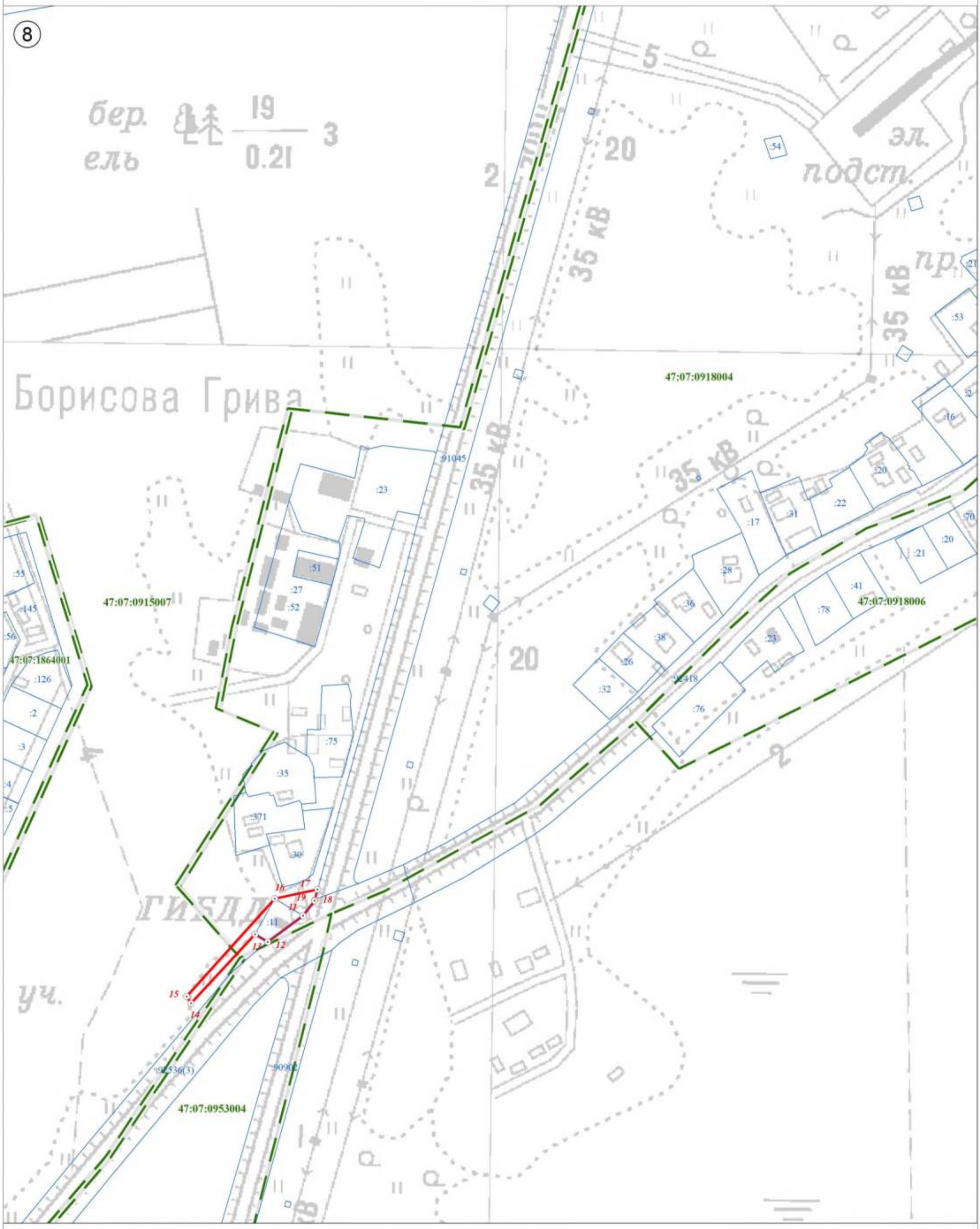

Используемые условные знаки и обозначения:

Масштаб 1:2 500

	Граница объекта
	Граница кадастрового квартала
	Граница земельного участка, сведения о котором внесены в ЕГРН
22	Характерная точка границы объекта землеустройства
:227	Номер земельного участка, сведения о границах которого внесены в ЕГРН, в кадастровом квартале
47:07:0904002	Номер кадастрового квартала

Подпись _____ Дата "05" октября 2021 г.

Место для оттиска печати (при наличии) лица, составившего описание местоположения границ объекта

План границ объекта

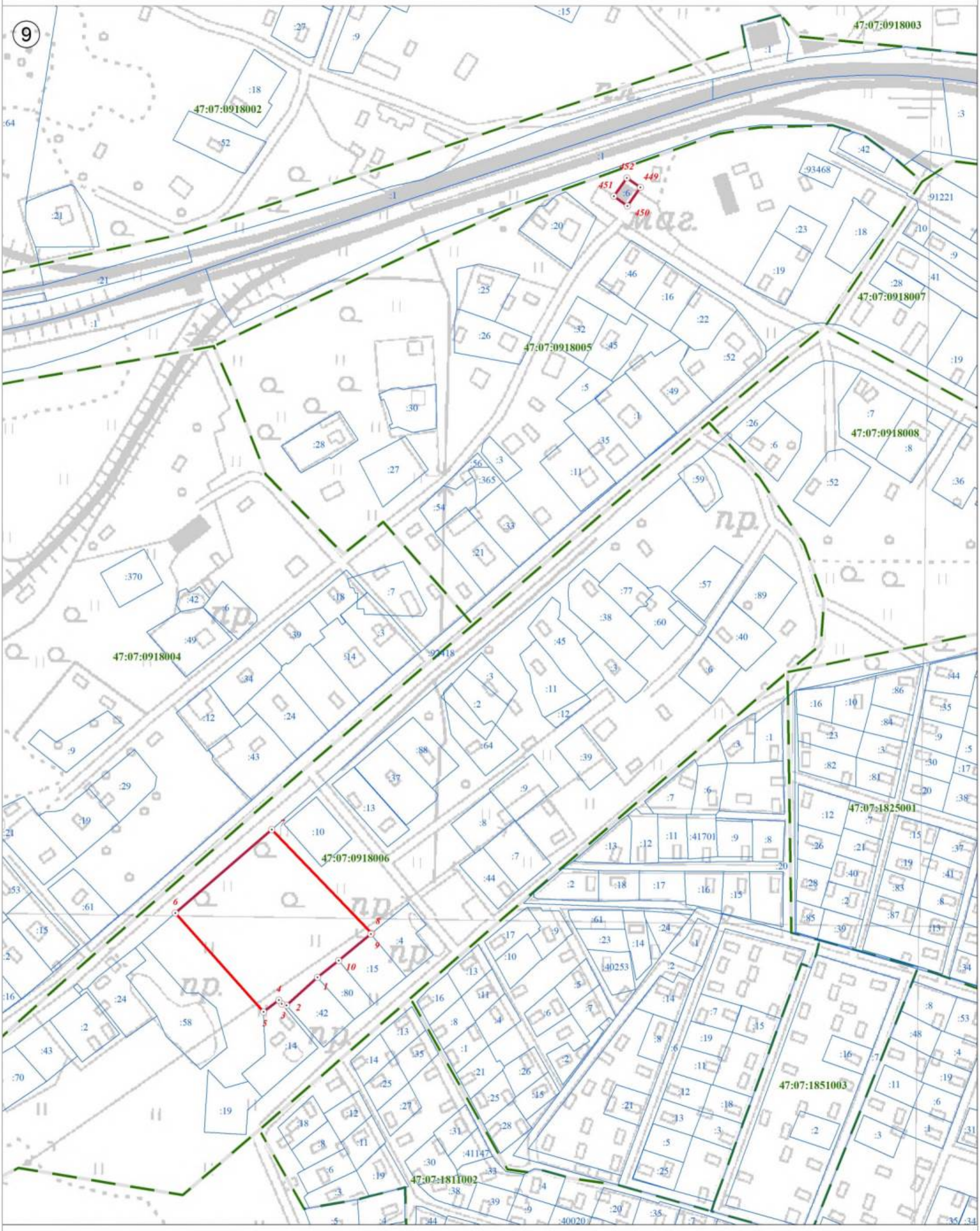

Используемые условные знаки и обозначения:

Масштаб 1:2 500

	Граница объекта
	Граница кадастрового квартала
	Граница земельного участка, сведения о котором внесены в ЕГРН
22	Характерная точка границы объекта землеустройства
:227	Номер земельного участка, сведения о границах которого внесены в ЕГРН, в кадастровом квартале
47:07:0904002	Номер кадастрового квартала

Подпись _____ Дата "05" октября 2021 г.

Место для оттиска печати (при наличии) лица, составившего описание местоположения границ объекта

План границ объекта

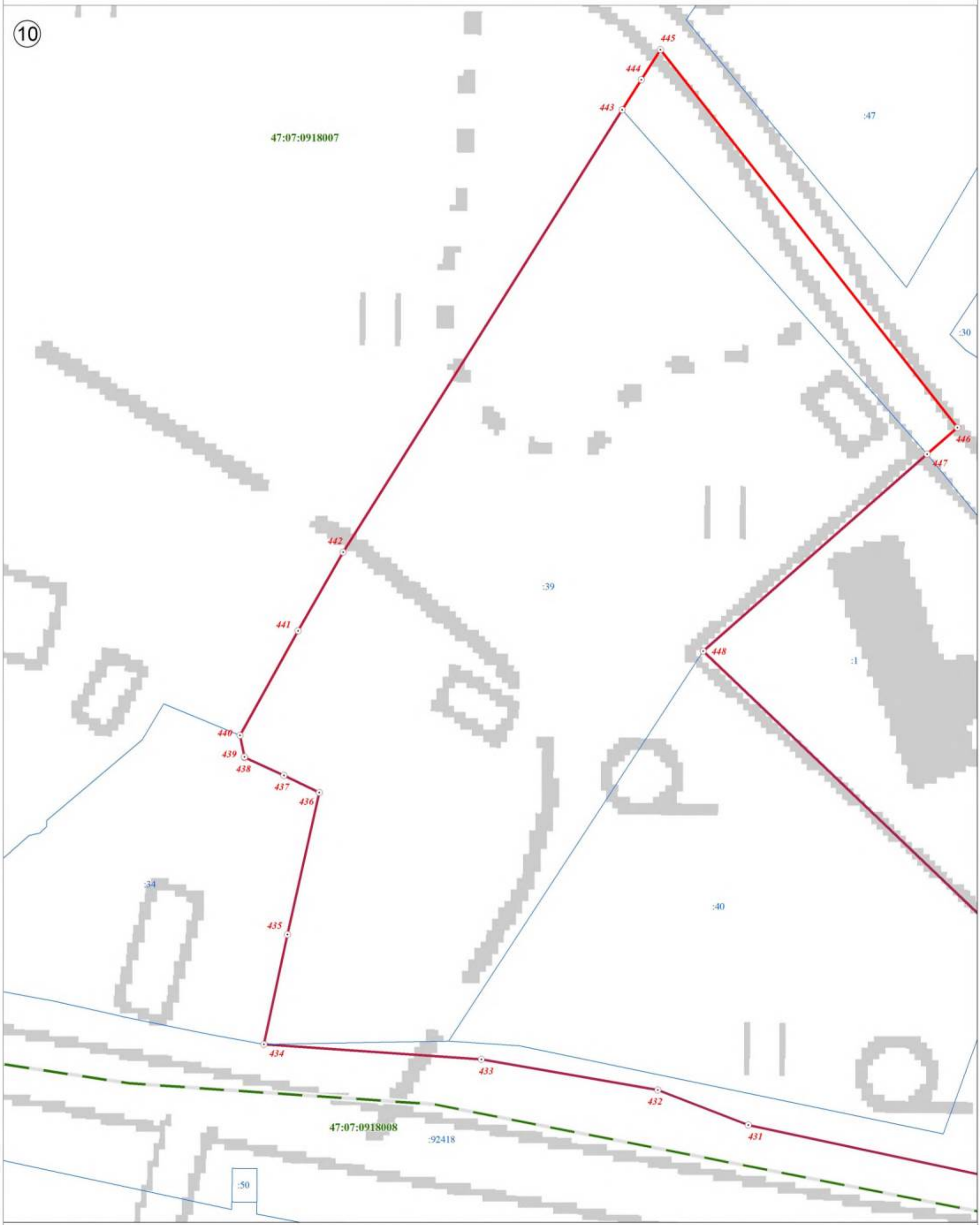

Используемые условные знаки и обозначения:

	Граница объекта
	Граница кадастрового квартала
	Граница земельного участка, сведения о котором внесены в ЕГРН
22	Характерная точка границы объекта землеустройства
:227	Номер земельного участка, сведения о границах которого внесены в ЕГРН, в кадастровом квартале
47:07:0904002	Номер кадастрового квартала

Масштаб 1:500

Подпись _____ Дата "05" октября 2021 г.

Место для оттиска печати (при наличии) лица, составившего описание местоположения границ объекта

План границ объекта

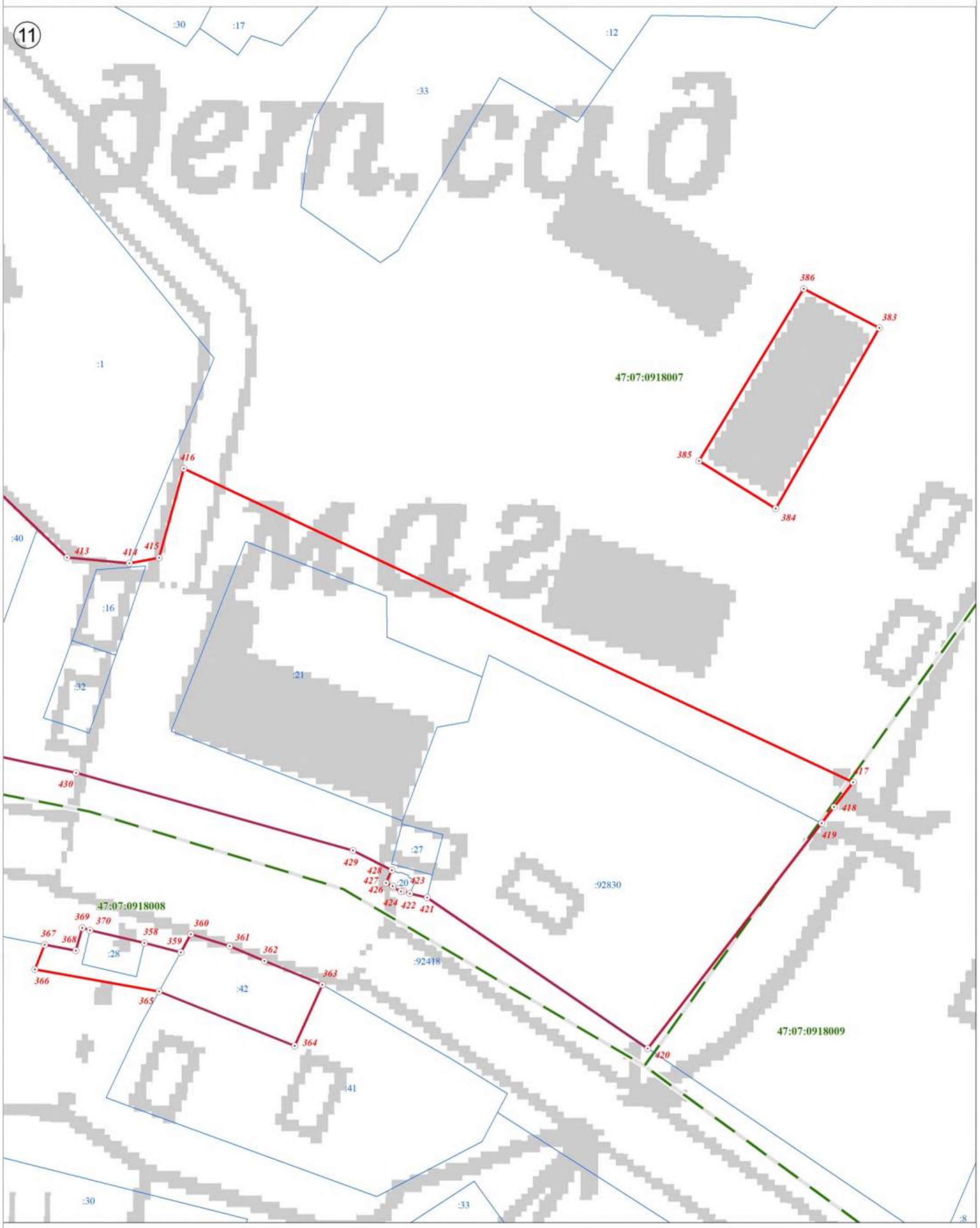

Используемые условные знаки и обозначения:

	Граница объекта
	Граница кадастрового квартала
	Граница земельного участка, сведения о котором внесены в ЕГРН
22	Характерная точка границы объекта землеустройства
:227	Номер земельного участка, сведения о границах которого внесены в ЕГРН, в кадастровом квартале
47:07:0904002	Номер кадастрового квартала

Масштаб 1:500

Подпись _____ Дата "05" октября 2021 г.

Место для оттиска печати (при наличии) лица, составившего описание местоположения границ объекта

План границ объекта

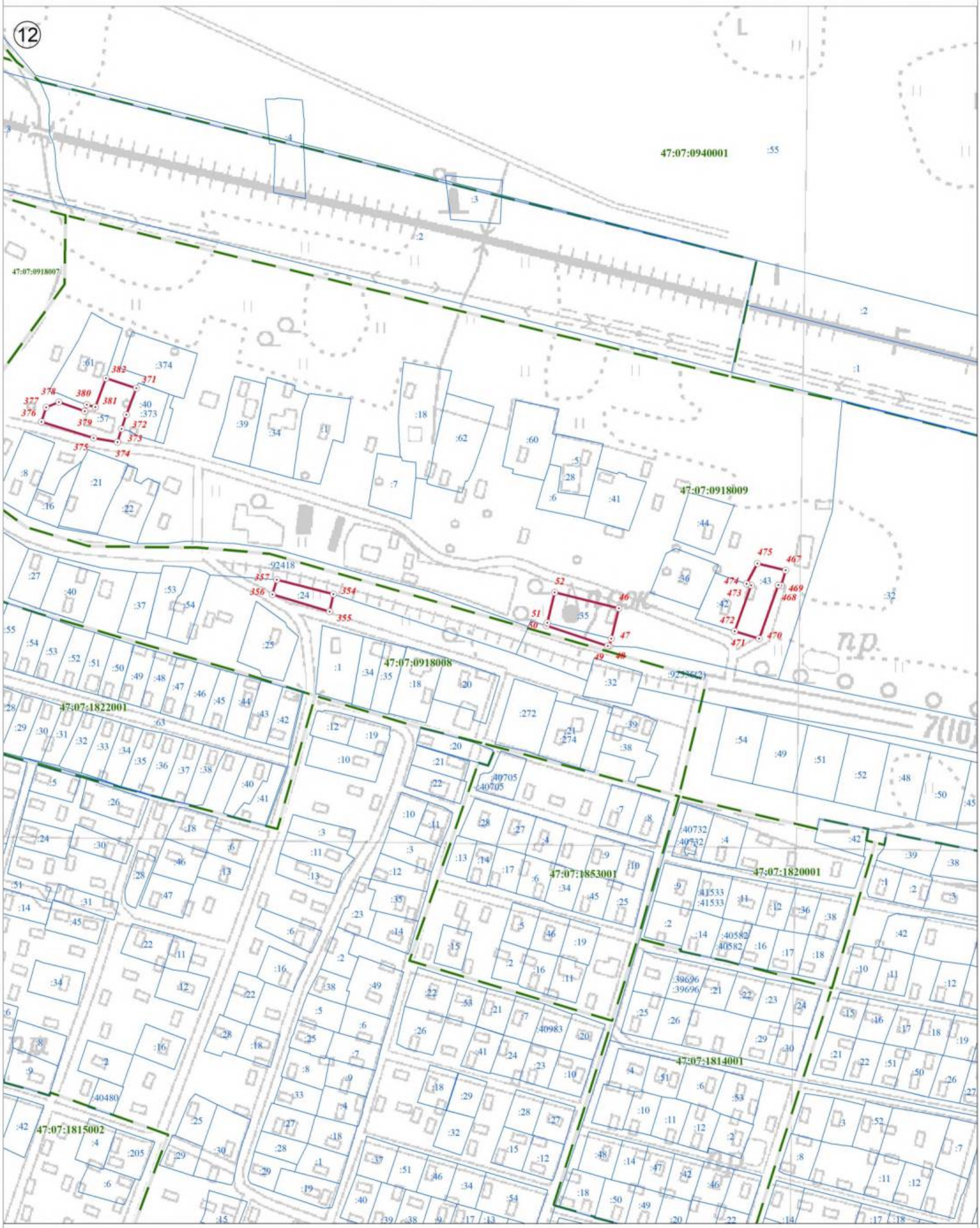

Используемые условные знаки и обозначения:

Масштаб 1:2 500

	Граница объекта
	Граница кадастрового квартала
	Граница земельного участка, сведения о котором внесены в ЕГРН
22	Характерная точка границы объекта землеустройства
:227	Номер земельного участка, сведения о границах которого внесены в ЕГРН, в кадастровом квартале
47:07:0904002	Номер кадастрового квартала

Подпись _____ Дата "05" октября 2021 г.

Место для оттиска печати (при наличии) лица, составившего описание местоположения границ объекта

План границ объекта

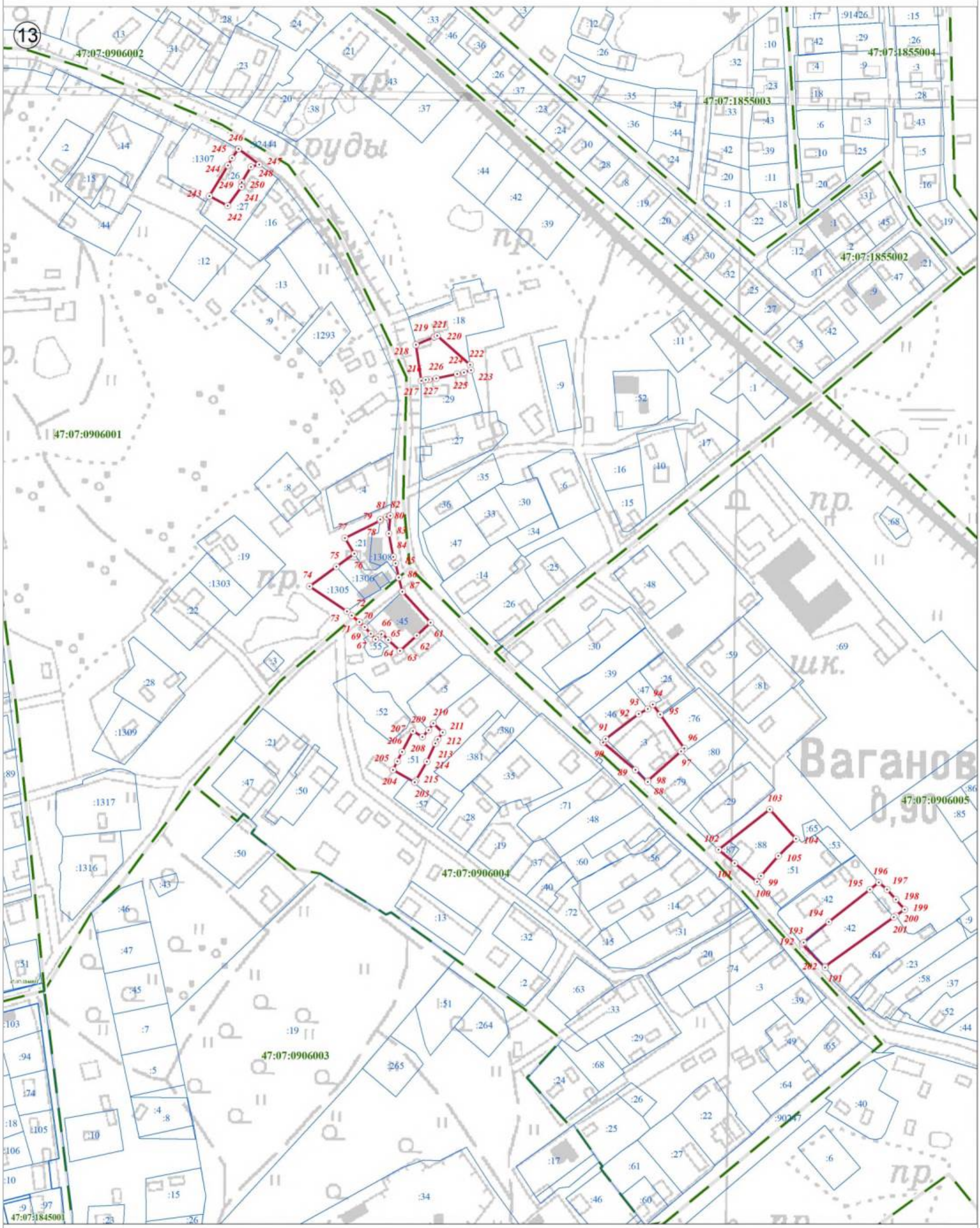

Используемые условные знаки и обозначения:

Масштаб 1:2 500

	Граница объекта
	Граница кадастрового квартала
	Граница земельного участка, сведения о котором внесены в ЕГРН
22	Характерная точка границы объекта землеустройства
:227	Номер земельного участка, сведения о границах которого внесены в ЕГРН, в кадастровом квартале
47:07:0904002	Номер кадастрового квартала

Подпись _____ Дата "05" октября 2021 г.

Место для оттиска печати (при наличии) лица, составившего описание местоположения границ объекта

План границ объекта

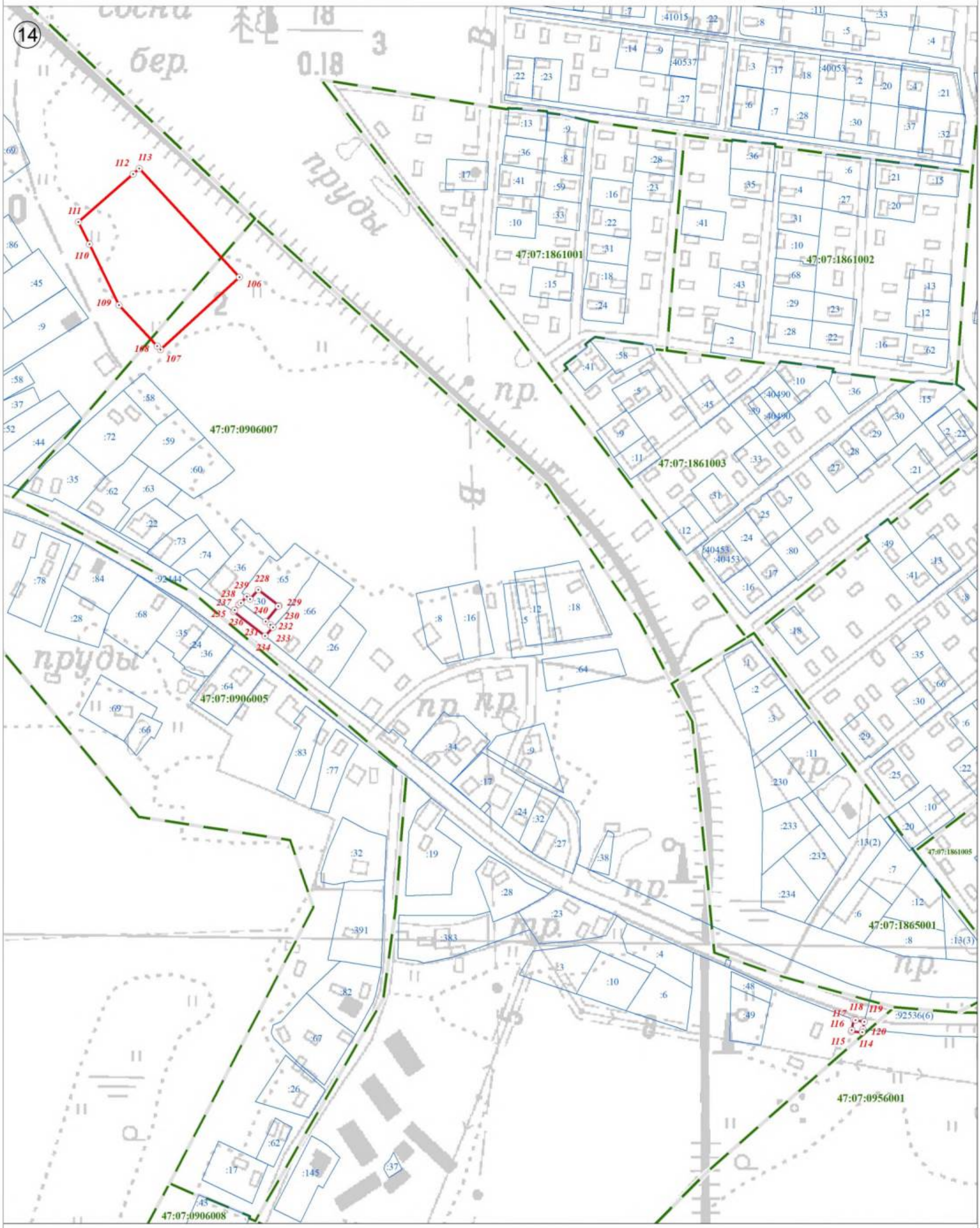

Используемые условные знаки и обозначения:

	Граница объекта
	Граница кадастрового квартала
	Граница земельного участка, сведения о котором внесены в ЕГРН
22	Характерная точка границы объекта землеустройства
:227	Номер земельного участка, сведения о границах которого внесены в ЕГРН, в кадастровом квартале
47:07:0904002	Номер кадастрового квартала

Масштаб 1:2 500

Подпись _____ Дата "05" октября 2021 г.

Место для оттиска печати (при наличии) лица, составившего описание местоположения границ объекта

План границ объекта

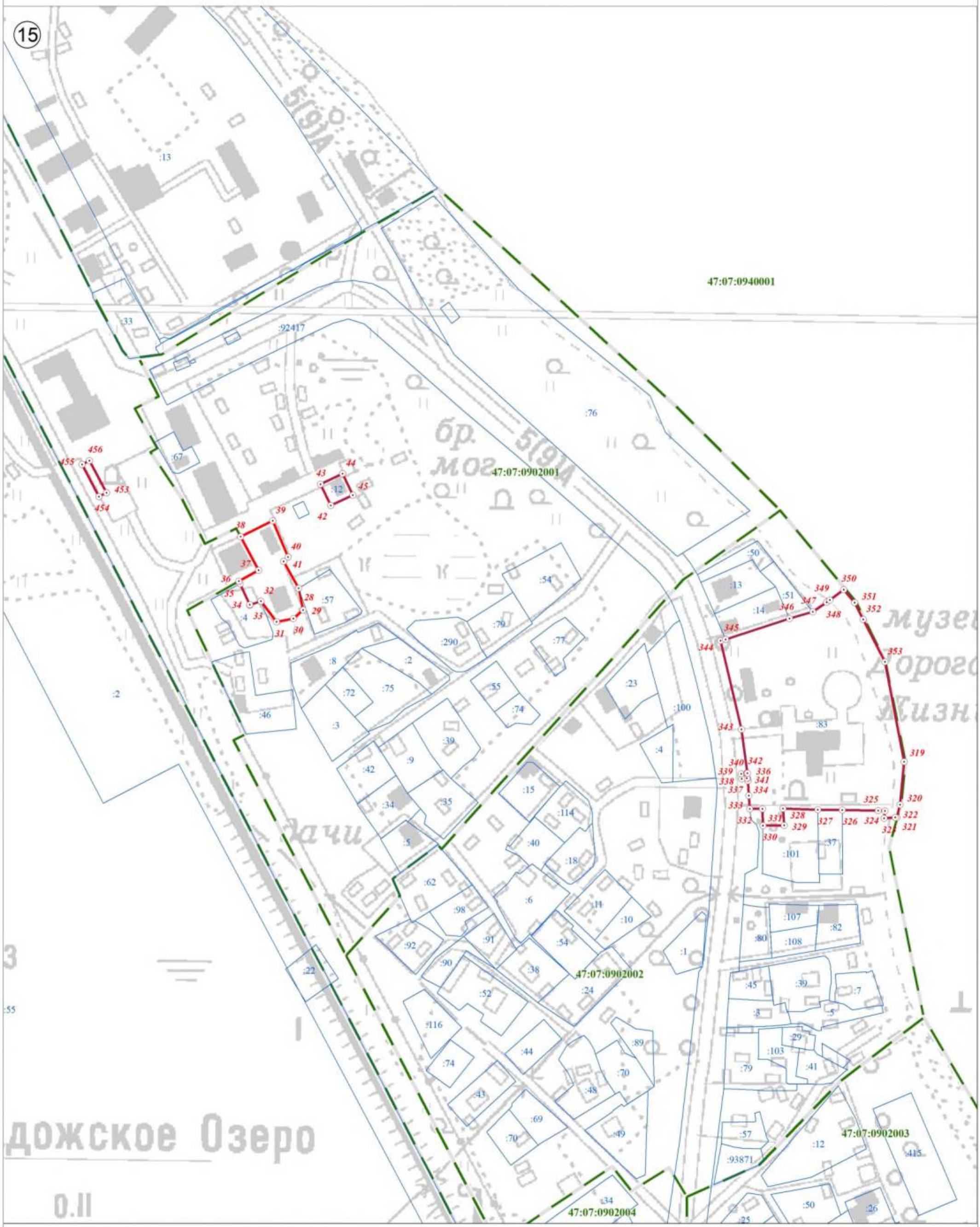

Используемые условные знаки и обозначения:

	Граница объекта
	Граница кадастрового квартала
	Граница земельного участка, сведения о котором внесены в ЕГРН
22	Характерная точка границы объекта землеустройства
:227	Номер земельного участка, сведения о границах которого внесены в ЕГРН, в кадастровом квартале
47:07:0904002	Номер кадастрового квартала

Масштаб 1:2 500

Подпись _____ Дата "05" октября 2021 г.

Место для оттиска печати (при наличии) лица, составившего описание местоположения границ объекта

План границ объекта

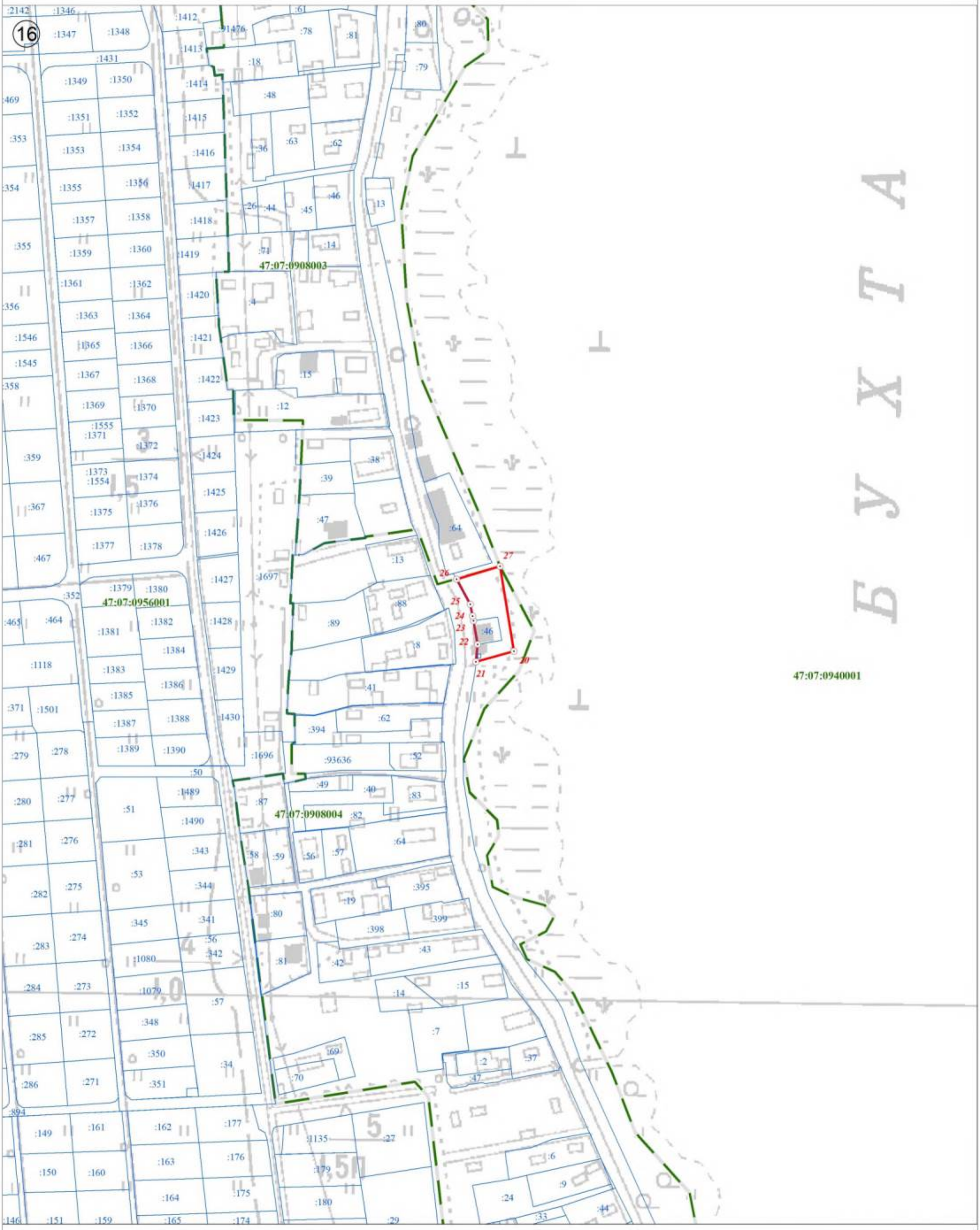

Используемые условные знаки и обозначения:

	Граница объекта
	Граница кадастрового квартала
	Граница земельного участка, сведения о котором внесены в ЕГРН
22	Характерная точка границы объекта землеустройства
:227	Номер земельного участка, сведения о границах которого внесены в ЕГРН, в кадастровом квартале
47:07:0904002	Номер кадастрового квартала

Масштаб 1:2 500

Подпись _____ Дата "05" октября 2021 г.

Место для оттиска печати (при наличии) лица, составившего описание местоположения границ объекта

Текстовое описание местоположения границ населенных пунктов, территориальных зон, особо охраняемых природных территорий, зон с особыми условиями использования территорий

Прохождение границы		Описание прохождения границы
от точки	до точки	
1	2	3
1	2	по границе земельного участка с кадастровым номером 47:07:0918006:42
2	3	-
3	4	-
4	5	по границе земельного участка с кадастровым номером 47:07:0918006:14
5	6	-
6	7	-
7	8	-
8	9	-
9	10	-
10	1	-
11	12	по границе земельного участка с кадастровым номером 47:07:0918004:11
12	13	по границе земельного участка с кадастровым номером 47:07:0918004:11
13	14	-
14	15	-
15	16	-
16	17	-
17	18	-
18	19	-
19	11	-
20	21	-
21	22	-
22	23	по границе земельного участка с кадастровым номером 47:07:0908004:46
23	24	-
24	25	-
25	26	-
26	27	-
27	20	-
28	29	-
29	30	-
30	31	-
31	32	-
32	33	-
33	34	-
34	35	-
35	36	-
36	37	-
37	38	-
38	39	-
39	40	-
40	41	-
41	28	-
42	43	-

1	2	3
43	44	-
44	45	-
45	42	-
46	47	по границе земельного участка с кадастровым номером 47:07:0918009:35
47	48	-
48	49	-
49	50	-
50	51	-
51	52	по границе земельного участка с кадастровым номером 47:07:0918009:35
52	46	по границе земельного участка с кадастровым номером 47:07:0918009:35
53	54	-
54	55	-
55	56	-
56	57	-
57	58	-
58	59	-
59	60	-
60	53	-
61	62	по границе земельного участка с кадастровым номером 47:07:0906004:45
62	63	-
63	64	-
64	65	-
65	66	-
66	67	-
67	68	-
68	69	-
69	70	-
70	71	-
71	72	-
72	73	-
73	74	по границе земельного участка с кадастровым номером 47:07:0906001:1305
74	75	-
75	76	-
76	77	-
77	78	-
78	79	-
79	80	-
80	81	-
81	82	-
82	83	-
83	84	по границе земельного участка с кадастровым номером 47:07:0906001:1308
84	85	по границе земельного участка с кадастровым номером 47:07:0906001:1308
85	86	-
86	87	-
87	61	по границе земельного участка с кадастровым номером 47:07:0906004:45
88	89	-
89	90	-
90	91	-
91	92	-
92	93	-

1	2	3
93	94	-
94	95	по границе земельного участка с кадастровым номером 47:07:0906005:25
95	96	-
96	97	-
97	98	-
98	88	-
99	100	по границе земельного участка с кадастровым номером 47:07:0906005:51
100	101	-
101	102	-
102	103	-
103	104	-
104	105	по границе земельного участка с кадастровым номером 47:07:0906005:51
105	99	по границе земельного участка с кадастровым номером 47:07:0906005:51
106	107	-
107	108	-
108	109	-
109	110	-
110	111	-
111	112	-
112	113	-
113	106	-
114	115	-
115	116	-
116	117	-
117	118	-
118	119	-
119	120	-
120	114	-
121	122	-
122	123	-
123	124	-
124	125	по границе земельного участка с кадастровым номером 47:07:0903015:80
125	126	-
126	127	-
127	128	-
128	129	-
129	130	-
130	131	по границе земельного участка с кадастровым номером 47:07:0903015:55
131	132	по границе земельного участка с кадастровым номером 47:07:0000000:90578
132	133	по границе земельного участка с кадастровым номером 47:07:0000000:90578
133	134	по границе земельного участка с кадастровым номером 47:07:0000000:90578
134	135	по границе земельного участка с кадастровым номером 47:07:0000000:90578
135	136	-
136	121	-
137	138	по границе земельного участка с кадастровым номером 47:07:0903016:38
138	139	по границе земельного участка с кадастровым номером 47:07:0903016:38
139	140	по границе земельного участка с кадастровым номером 47:07:0903016:38
140	141	по границе земельного участка с кадастровым номером 47:07:0903016:38
141	142	по границе земельного участка с кадастровым номером 47:07:0903016:38
142	143	-

1	2	3
143	144	по границе земельного участка с кадастровым номером 47:07:0903016:21
144	145	по границе земельного участка с кадастровым номером 47:07:0903016:21
145	146	по границе земельного участка с кадастровым номером 47:07:0903016:21
146	147	по границе земельного участка с кадастровым номером 47:07:0903016:21
147	148	-
148	149	-
149	150	-
150	151	-
151	152	-
152	153	-
153	154	-
154	155	по границе земельного участка с кадастровым номером 47:07:0903012:56
155	156	-
156	157	-
157	158	-
158	159	по границе земельного участка с кадастровым номером 47:07:0903012:63
159	160	-
160	161	-
161	162	-
162	137	-
163	164	-
164	165	-
165	166	-
166	167	-
167	168	-
168	169	-
169	170	-
170	163	-
171	172	-
172	173	-
173	174	-
174	175	по границе земельного участка с кадастровым номером 47:07:0000000:92415
175	176	-
176	177	-
177	178	-
178	179	-
179	180	-
180	181	-
181	182	-
182	183	-
183	184	-
184	171	-
185	186	-
186	187	-
187	188	-
188	189	-
189	190	-
190	185	-
191	192	-
192	193	по границе земельного участка с кадастровым номером 47:07:0906007:42

1	2	3
193	194	-
194	195	-
195	196	-
196	197	-
197	198	-
198	199	-
199	200	-
200	201	-
201	202	-
202	191	-
203	204	-
204	205	-
205	206	-
206	207	-
207	208	-
208	209	-
209	210	-
210	211	-
211	212	-
212	213	-
213	214	-
214	215	-
215	203	-
216	217	по границе земельного участка с кадастровым номером 47:07:0906002:29
217	218	-
218	219	-
219	220	-
220	221	-
221	222	по границе земельного участка с кадастровым номером 47:07:0906002:18
222	223	-
223	224	-
224	225	по границе земельного участка с кадастровым номером 47:07:0906002:29
225	226	по границе земельного участка с кадастровым номером 47:07:0906002:29
226	227	по границе земельного участка с кадастровым номером 47:07:0906002:29
227	216	-
228	229	по границе земельного участка с кадастровым номером 47:07:0906007:30
229	230	-
230	231	-
231	232	-
232	233	-
233	234	-
234	235	-
235	236	-
236	237	-
237	238	-
238	239	-
239	240	-
240	228	-
241	242	-
242	243	-

1	2	3
243	244	-
244	245	-
245	246	-
246	247	-
247	248	по границе земельного участка с кадастровым номером 47:07:0906001:26
248	249	по границе земельного участка с кадастровым номером 47:07:0906001:26
249	250	-
250	241	-
251	252	-
252	253	-
253	254	-
254	255	-
255	256	-
256	257	-
257	258	-
258	251	-
259	260	-
260	261	-
261	262	по границе земельного участка с кадастровым номером 47:07:0905004:36
262	263	по границе земельного участка с кадастровым номером 47:07:0905004:29
263	264	-
264	265	-
265	266	-
266	259	-
267	268	-
268	269	-
269	270	-
270	271	-
271	272	-
272	273	по границе земельного участка с кадастровым номером 47:07:0000000:93396
273	274	по границе земельного участка с кадастровым номером 47:07:0000000:93396
274	275	по границе земельного участка с кадастровым номером 47:07:0000000:93396
275	276	по границе земельного участка с кадастровым номером 47:07:0905013:6
276	277	по границе земельного участка с кадастровым номером 47:07:0000000:93396
277	278	по границе земельного участка с кадастровым номером 47:07:0000000:93396
278	267	-
279	280	по границе земельного участка с кадастровым номером 47:07:0905013:28
280	281	по границе земельного участка с кадастровым номером 47:07:0905013:28
281	282	по границе земельного участка с кадастровым номером 47:07:0905013:28
282	283	по границе земельного участка с кадастровым номером 47:07:0905013:28
283	284	по границе земельного участка с кадастровым номером 47:07:0905013:28
284	285	-
285	279	-
286	287	-
287	288	-
288	289	-
289	290	-
290	291	-
291	292	-
292	293	по границе земельного участка с кадастровым номером 47:07:0903008:84

1	2	3
293	294	по границе земельного участка с кадастровым номером 47:07:0903008:84
294	295	-
295	296	-
296	297	-
297	298	-
298	299	по границе земельного участка с кадастровым номером 47:07:0903008:2
299	300	-
300	301	-
301	302	по границе земельного участка с кадастровым номером 47:07:0903008:82
302	303	-
303	304	-
304	286	-
305	306	-
306	307	-
307	308	-
308	309	-
309	310	-
310	311	-
311	312	-
312	313	-
313	314	-
314	315	-
315	316	-
316	317	-
317	318	-
318	305	-
319	320	по границе земельного участка с кадастровым номером 47:07:0902002:83
320	321	по границе земельного участка с кадастровым номером 47:07:0902002:83
321	322	по границе земельного участка с кадастровым номером 47:07:0902002:83
322	323	по границе земельного участка с кадастровым номером 47:07:0902002:83
323	324	по границе земельного участка с кадастровым номером 47:07:0902002:83
324	325	по границе земельного участка с кадастровым номером 47:07:0902002:83
325	326	по границе земельного участка с кадастровым номером 47:07:0902002:83
326	327	по границе земельного участка с кадастровым номером 47:07:0902002:37
327	328	-
328	329	по границе земельного участка с кадастровым номером 47:07:0902002:101
329	330	по границе земельного участка с кадастровым номером 47:07:0902002:101
330	331	по границе земельного участка с кадастровым номером 47:07:0902002:83
331	332	по границе земельного участка с кадастровым номером 47:07:0902002:83
332	333	-
333	334	-
334	335	-
335	336	-
336	337	-
337	338	по границе земельного участка с кадастровым номером 47:07:0902002:77
338	339	по границе земельного участка с кадастровым номером 47:07:0902002:77
339	340	по границе земельного участка с кадастровым номером 47:07:0902002:77
340	341	-
341	342	-
342	343	по границе земельного участка с кадастровым номером 47:07:0000000:92417

1	2	3
343	344	по границе земельного участка с кадастровым номером 47:07:0902002:83
344	345	-
345	346	-
346	347	по границе земельного участка с кадастровым номером 47:07:0902002:51
347	348	по границе земельного участка с кадастровым номером 47:07:0902002:83
348	349	по границе земельного участка с кадастровым номером 47:07:0902002:83
349	350	по границе земельного участка с кадастровым номером 47:07:0902002:83
350	351	по границе земельного участка с кадастровым номером 47:07:0902002:83
351	352	-
352	353	-
353	319	по границе земельного участка с кадастровым номером 47:07:0902002:83
354	355	по границе земельного участка с кадастровым номером 47:07:0918008:24
355	356	по границе земельного участка с кадастровым номером 47:07:0918008:24
356	357	по границе земельного участка с кадастровым номером 47:07:0918008:24
357	354	-
358	359	по границе земельного участка с кадастровым номером 47:07:0000000:92418
359	360	по границе земельного участка с кадастровым номером 47:07:0000000:92418
360	361	по границе земельного участка с кадастровым номером 47:07:0918008:42
361	362	по границе земельного участка с кадастровым номером 47:07:0918008:42
362	363	по границе земельного участка с кадастровым номером 47:07:0918008:42
363	364	по границе земельного участка с кадастровым номером 47:07:0918008:41
364	365	по границе земельного участка с кадастровым номером 47:07:0918008:41
365	366	-
366	367	-
367	368	-
368	369	по границе земельного участка с кадастровым номером 47:07:0000000:92418
369	370	по границе земельного участка с кадастровым номером 47:07:0000000:92418
370	358	по границе земельного участка с кадастровым номером 47:07:0918008:28
371	372	по границе земельного участка с кадастровым номером 47:07:0918009:373
372	373	-
373	374	-
374	375	по границе земельного участка с кадастровым номером 47:07:0918009:57
375	376	по границе земельного участка с кадастровым номером 47:07:0918009:57
376	377	по границе земельного участка с кадастровым номером 47:07:0918009:57
377	378	по границе земельного участка с кадастровым номером 47:07:0918009:57
378	379	по границе земельного участка с кадастровым номером 47:07:0918009:57
379	380	по границе земельного участка с кадастровым номером 47:07:0918009:57
380	381	по границе земельного участка с кадастровым номером 47:07:0918009:57
381	382	по границе земельного участка с кадастровым номером 47:07:0918009:57
382	371	-
383	384	-
384	385	-
385	386	-
386	383	-
387	388	по границе земельного участка с кадастровым номером 47:07:0904005:35
388	389	-
389	390	по границе земельного участка с кадастровым номером 47:07:0904005:33
390	391	по границе земельного участка с кадастровым номером 47:07:0904005:33
391	392	-
392	393	по границе земельного участка с кадастровым номером 47:07:0904005:34

1	2	3
393	394	по границе земельного участка с кадастровым номером 47:07:0904005:34
394	395	по границе земельного участка с кадастровым номером 47:07:0904005:35
395	387	-
396	397	-
397	398	-
398	399	-
399	400	-
400	401	по границе земельного участка с кадастровым номером 47:07:0903007:4
401	402	по границе земельного участка с кадастровым номером 47:07:0903007:56
402	403	по границе земельного участка с кадастровым номером 47:07:0903007:56
403	404	по границе земельного участка с кадастровым номером 47:07:0903007:56
404	405	по границе земельного участка с кадастровым номером 47:07:0903007:54
405	406	по границе земельного участка с кадастровым номером 47:07:0903007:54
406	407	-
407	408	-
408	409	по границе земельного участка с кадастровым номером 47:07:0903007:47
409	410	-
410	411	-
411	412	-
412	396	-
413	414	по границе земельного участка с кадастровым номером 47:07:0918007:1
414	415	-
415	416	-
416	417	-
417	418	-
418	419	-
419	420	-
420	421	-
421	422	-
422	423	по границе земельного участка с кадастровым номером 47:07:0918007:20
423	424	по границе земельного участка с кадастровым номером 47:07:0918007:20
424	425	по границе земельного участка с кадастровым номером 47:07:0918007:20
425	426	по границе земельного участка с кадастровым номером 47:07:0918007:20
426	427	по границе земельного участка с кадастровым номером 47:07:0918007:20
427	428	по границе земельного участка с кадастровым номером 47:07:0918007:20
428	429	по границе земельного участка с кадастровым номером 47:07:0000000:92418
429	430	по границе земельного участка с кадастровым номером 47:07:0000000:92418
430	431	по границе земельного участка с кадастровым номером 47:07:0000000:92418
431	432	по границе земельного участка с кадастровым номером 47:07:0000000:92418
432	433	по границе земельного участка с кадастровым номером 47:07:0000000:92418
433	434	по границе земельного участка с кадастровым номером 47:07:0000000:92418
434	435	по границе земельного участка с кадастровым номером 47:07:0918007:34
435	436	по границе земельного участка с кадастровым номером 47:07:0918007:34
436	437	по границе земельного участка с кадастровым номером 47:07:0918007:34
437	438	по границе земельного участка с кадастровым номером 47:07:0918007:34
438	439	по границе земельного участка с кадастровым номером 47:07:0918007:34
439	440	по границе земельного участка с кадастровым номером 47:07:0918007:34
440	441	по границе земельного участка с кадастровым номером 47:07:0918007:39
441	442	по границе земельного участка с кадастровым номером 47:07:0918007:39
442	443	по границе земельного участка с кадастровым номером 47:07:0918007:39

1	2	3
443	444	-
444	445	-
445	446	-
446	447	-
447	448	по границе земельного участка с кадастровым номером 47:07:0918007:1
448	413	-
449	450	по границе земельного участка с кадастровым номером 47:07:0918005:6
450	451	по границе земельного участка с кадастровым номером 47:07:0918005:6
451	452	по границе земельного участка с кадастровым номером 47:07:0918005:6
452	449	-
453	454	-
454	455	-
455	456	по границе земельного участка с кадастровым номером 47:07:0902009:5
456	453	-
457	458	-
458	459	-
459	460	-
460	457	-
461	462	-
462	463	-
463	464	по границе земельного участка с кадастровым номером 47:07:0904004:31
464	465	-
465	466	-
466	461	-
467	468	по границе земельного участка с кадастровым номером 47:07:0918009:43
468	469	по границе земельного участка с кадастровым номером 47:07:0918009:43
469	470	по границе земельного участка с кадастровым номером 47:07:0918009:43
470	471	по границе земельного участка с кадастровым номером 47:07:0918009:43
471	472	-
472	473	-
473	474	по границе земельного участка с кадастровым номером 47:07:0918009:42
474	475	по границе земельного участка с кадастровым номером 47:07:0918009:43
475	467	по границе земельного участка с кадастровым номером 47:07:0918009:43
476	477	-
477	478	-
478	479	-
479	480	-
480	481	-
481	482	по границе земельного участка с кадастровым номером 47:07:0903016:34
482	483	по границе земельного участка с кадастровым номером 47:07:0903016:34
483	484	по границе земельного участка с кадастровым номером 47:07:0903016:34
484	485	-
485	486	-
486	487	-
487	488	-
488	489	-
489	490	-
490	491	-
491	492	-
492	493	-

1	2	3
493	494	-
494	495	-
495	496	-
496	476	-

ОПИСАНИЕ МЕСТОПОЛОЖЕНИЯ ГРАНИЦ

территориальная зона "О2 Зона размещения объектов дошкольного и общего образования" муниципального образования «Рахьинское городское поселение» Всеволожского муниципального района Ленинградской области

(наименование объекта, местоположение границ которого описано (далее - объект))

Раздел 1

Сведения об объекте

№ п/п	Характеристики объекта	Описание характеристик
1	2	3
1.	Местоположение объекта	муниципальное образование «Рахьинское городское поселение» Всеволожского муниципального района Ленинградской области
2.	Площадь объекта +/- величина погрешности определения площади (Р +/- Дельта Р)	73026 м² +/- 95 м²
3.	Иные характеристики объекта	-

Раздел 2

Сведения о местоположении границ объекта

1. Система координат МСК 47 зона 2

2. Сведения о характерных точках границ объекта

Обозначение характерных точек границ	Координаты, м		Метод определения координат характерной точки	Средняя квадратическая погрешность положения характерной точки (Mt), м	Описание обозначения точки на местности (при наличии)
	X	Y			
1	2	3	4	5	6
1	449714,58	2252784,21	Картометрический, 0,1	-	-
2	449714,29	2252717,72	Картометрический, 0,1	-	-
3	449737,28	2252717,37	Картометрический, 0,1	-	-
4	449750,18	2252717,11	Картометрический, 0,1	-	-
5	449751,97	2252717,26	Картометрический, 0,1	-	-
6	449755,46	2252717,15	Картометрический, 0,1	-	-
7	449773,34	2252716,97	Картометрический, 0,1	-	-
8	449774,51	2252783,24	Картометрический, 0,1	-	-
9	449773,74	2252857,05	Картометрический, 0,1	-	-
10	449714,20	2252858,17	Картометрический, 0,1	-	-
1	449714,58	2252784,21	Картометрический, 0,1	-	-
11	453215,09	2244304,51	Картометрический, 0,1	-	-
12	453199,23	2244219,01	Картометрический, 0,1	-	-
13	453245,55	2244202,11	Картометрический, 0,1	-	-
14	453265,30	2244247,89	Картометрический, 0,1	-	-
15	453273,98	2244286,78	Картометрический, 0,1	-	-
11	453215,09	2244304,51	Картометрический, 0,1	-	-
16	453511,05	2244195,11	Картометрический, 0,1	-	-
17	453507,12	2244198,95	Картометрический, 0,1	-	-
18	453507,73	2244199,37	Картометрический, 0,1	-	-
19	453480,33	2244227,89	Картометрический, 0,1	-	-
20	453463,30	2244246,50	Картометрический, 0,1	-	-
21	453446,54	2244264,67	Картометрический, 0,1	-	-
22	453418,07	2244295,48	Картометрический, 0,1	-	-
23	453401,57	2244281,13	Картометрический, 0,1	-	-
24	453324,13	2244207,31	Картометрический, 0,1	-	-
25	453303,73	2244189,18	Картометрический, 0,1	-	-
26	453305,13	2244187,72	Картометрический, 0,1	-	-
27	453303,41	2244186,07	Картометрический, 0,1	-	-
28	453300,06	2244182,69	Картометрический, 0,1	-	-
29	453414,93	2244063,89	Картометрический, 0,1	-	-
30	453455,66	2244102,55	Картометрический, 0,1	-	-
31	453523,46	2244166,87	Картометрический, 0,1	-	-
32	453530,36	2244173,42	Картометрический, 0,1	-	-
33	453527,60	2244176,75	Картометрический, 0,1	-	-
16	453511,05	2244195,11	Картометрический, 0,1	-	-
34	453598,05	2243448,22	Картометрический, 0,1	-	-
35	453555,02	2243409,72	Картометрический, 0,1	-	-
36	453593,52	2243372,62	Картометрический, 0,1	-	-

1	2	3	4	5	6
37	453631,85	2243400,86	Картометрический, 0,1	-	-
38	453632,90	2243403,53	Картометрический, 0,1	-	-
39	453600,10	2243449,55	Картометрический, 0,1	-	-
34	453598,05	2243448,22	Картометрический, 0,1	-	-
40	452952,29	2254296,34	Картометрический, 0,1	-	-
41	452919,09	2254325,67	Картометрический, 0,1	-	-
42	452928,05	2254338,07	Картометрический, 0,1	-	-
43	452901,68	2254361,25	Картометрический, 0,1	-	-
44	452891,51	2254370,18	Картометрический, 0,1	-	-
45	452864,79	2254382,25	Картометрический, 0,1	-	-
46	452863,81	2254382,74	Картометрический, 0,1	-	-
47	452860,53	2254384,22	Картометрический, 0,1	-	-
48	452780,64	2254271,47	Картометрический, 0,1	-	-
49	452834,02	2254218,13	Картометрический, 0,1	-	-
50	452835,88	2254220,34	Картометрический, 0,1	-	-
51	452841,69	2254227,21	Картометрический, 0,1	-	-
52	452865,37	2254255,22	Картометрический, 0,1	-	-
53	452870,18	2254251,33	Картометрический, 0,1	-	-
54	452888,91	2254235,95	Картометрический, 0,1	-	-
55	452891,72	2254238,90	Картометрический, 0,1	-	-
56	452892,68	2254237,97	Картометрический, 0,1	-	-
57	452915,64	2254215,67	Картометрический, 0,1	-	-
58	452938,22	2254195,24	Картометрический, 0,1	-	-
59	452951,22	2254209,62	Картометрический, 0,1	-	-
60	453012,03	2254155,78	Картометрический, 0,1	-	-
61	453018,08	2254150,71	Картометрический, 0,1	-	-
62	453021,93	2254147,48	Картометрический, 0,1	-	-
63	453065,32	2254199,25	Картометрический, 0,1	-	-
64	453059,98	2254203,73	Картометрический, 0,1	-	-
65	453054,61	2254208,24	Картометрический, 0,1	-	-
40	452952,29	2254296,34	Картометрический, 0,1	-	-
66	453115,46	2243558,33	Картометрический, 0,1	-	-
67	453058,72	2243536,44	Картометрический, 0,1	-	-
68	453066,51	2243514,59	Картометрический, 0,1	-	-
69	453060,75	2243512,69	Картометрический, 0,1	-	-
70	453068,52	2243500,45	Картометрический, 0,1	-	-
71	453095,57	2243493,52	Картометрический, 0,1	-	-
72	453116,27	2243484,22	Картометрический, 0,1	-	-
73	453125,10	2243485,08	Картометрический, 0,1	-	-
74	453124,89	2243488,02	Картометрический, 0,1	-	-
75	453119,73	2243545,53	Картометрический, 0,1	-	-
66	453115,46	2243558,33	Картометрический, 0,1	-	-

3. Сведения о характерных точках части (частей) границы объекта

Обозначение характерных точек части границы	Координаты, м		Метод определения координат характерной точки	Средняя квадратическая погрешность положения характерной точки (Mt), м	Описание обозначения точки на местности (при наличии)
	X	Y			
1	2	3	4	5	6
-	-	-	-	-	

Раздел 3

Сведения о местоположении измененных (уточненных) границ объекта

1. Система координат -

2. Сведения о характерных точках границ объекта

Обозначение характерных точек границ	Существующие координаты, м		Измененные (уточненные) координаты, м		Метод определения координат характерной точки	Средняя квадратическая погрешность положения характерной точки (Mt), м	Описание обозначения точки на местности (при наличии)
	X	Y	X	Y			
1	2	3	4	5	6	7	8
-	-	-	-	-	-	-	-

3. Сведения о характерных точках части (частей) границы объекта

Обозначение характерных точек части границы	Существующие координаты, м		Измененные (уточненные) координаты, м		Метод определения координат характерной точки	Средняя квадратическая погрешность положения характерной точки (Mt), м	Описание обозначения точки на местности (при наличии)
	X	Y	X	Y			
1	2	3	4	5	6	7	8
-	-	-	-	-	-	-	-

Раздел 4

План границ объекта

Схема расположения листов

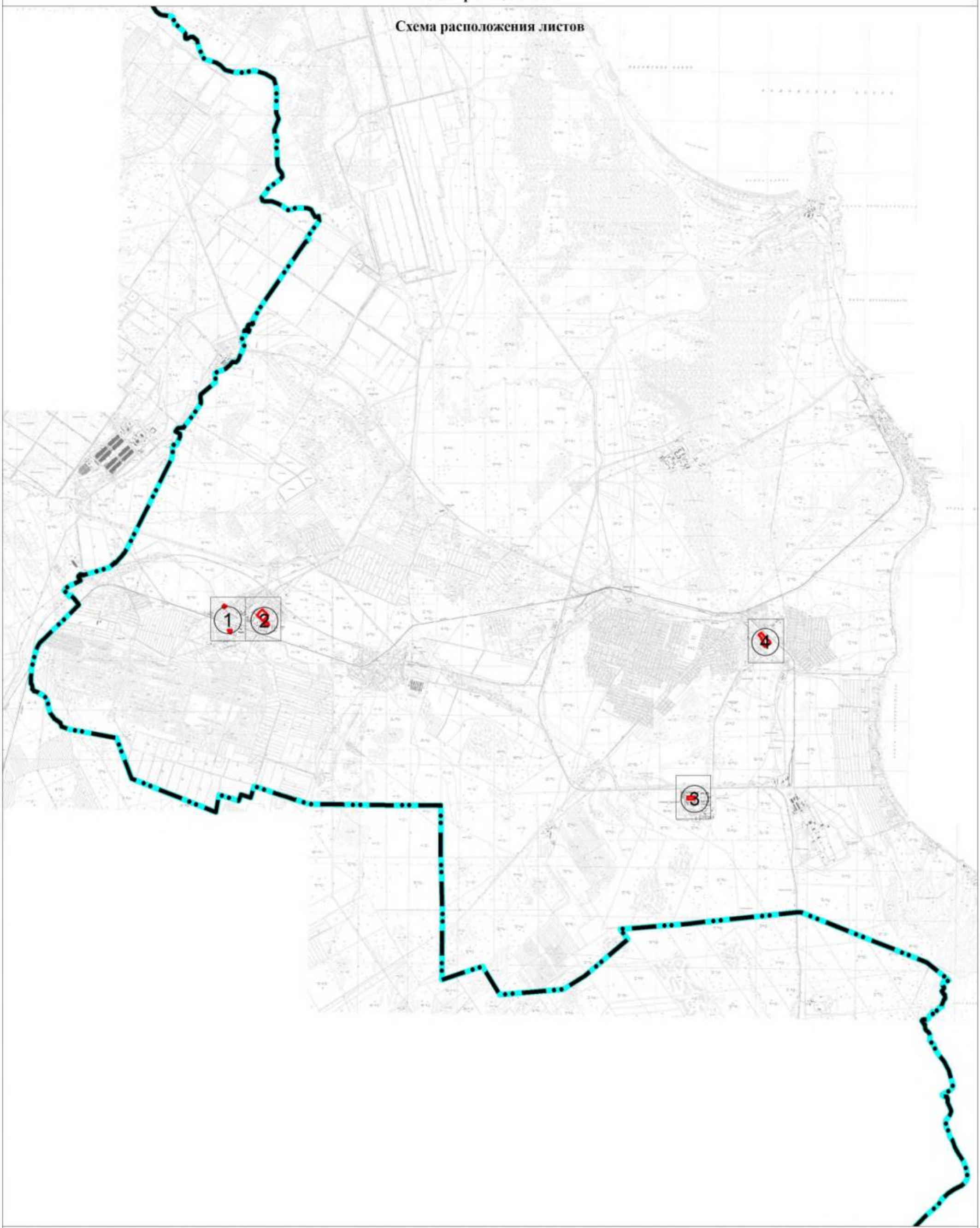

Масштаб 1:70 000

Используемые условные знаки и обозначения:

Граница объекта

Граница муниципального образования «Рахьинское городское поселение» Всеволожского муниципального района Ленинградской области

① Номер листа

Подпись _____ Дата "05" октября 2021 г.

Место для оттиска печати (при наличии) лица, составившего описание местоположения границ объекта

План границ объекта

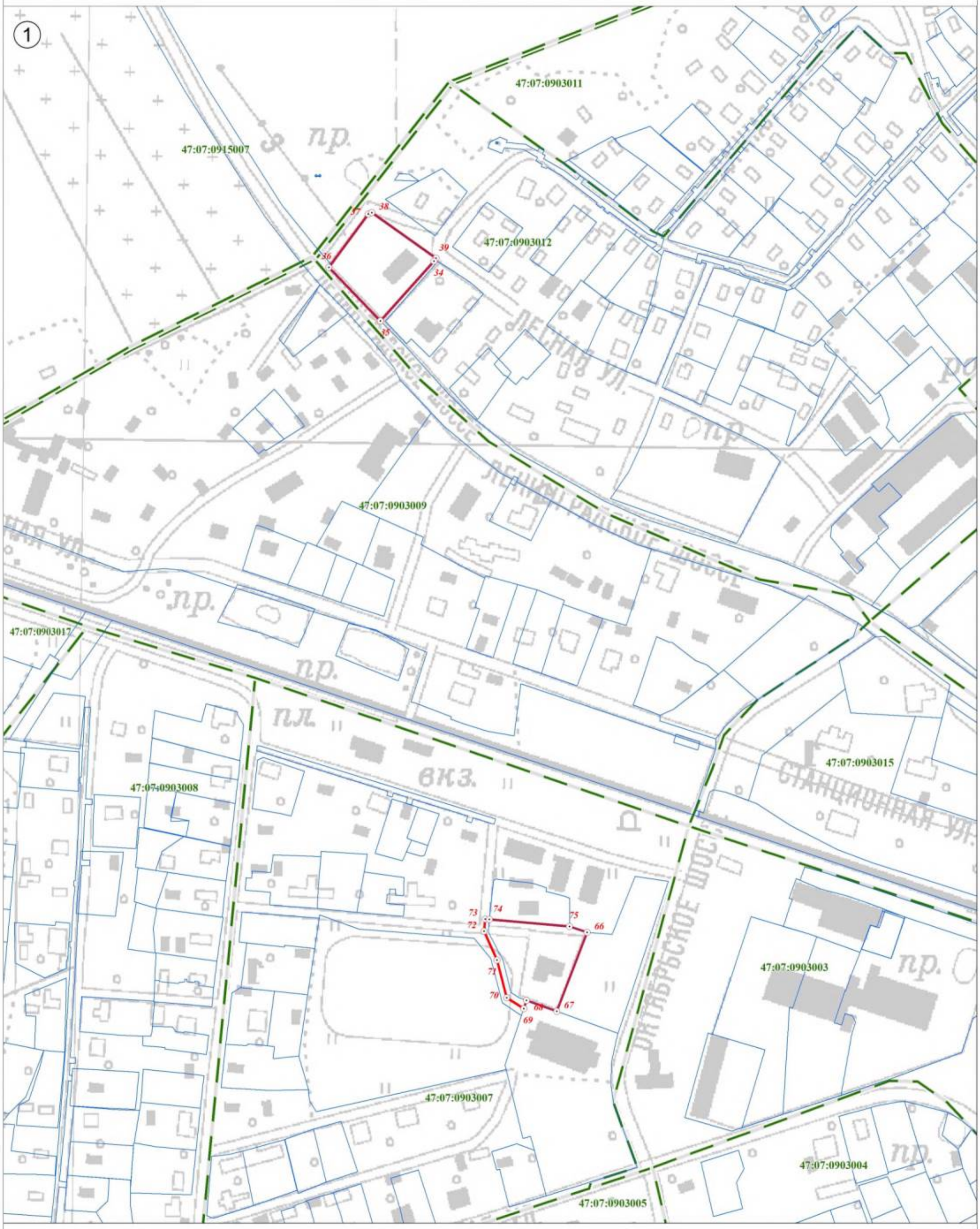

Используемые условные знаки и обозначения:

	Граница объекта
	Граница кадастрового квартала
	Граница земельного участка, сведения о котором внесены в ЕГРН
22	Характерная точка границы объекта землеустройства
:227	Номер земельного участка, сведения о границах которого внесены в ЕГРН, в кадастровом квартале
47:07:0904002	Номер кадастрового квартала

Масштаб 1:2 500

Подпись _____ Дата "05" октября 2021 г.

Место для оттиска печати (при наличии) лица, составившего описание местоположения границ объекта

План границ объекта

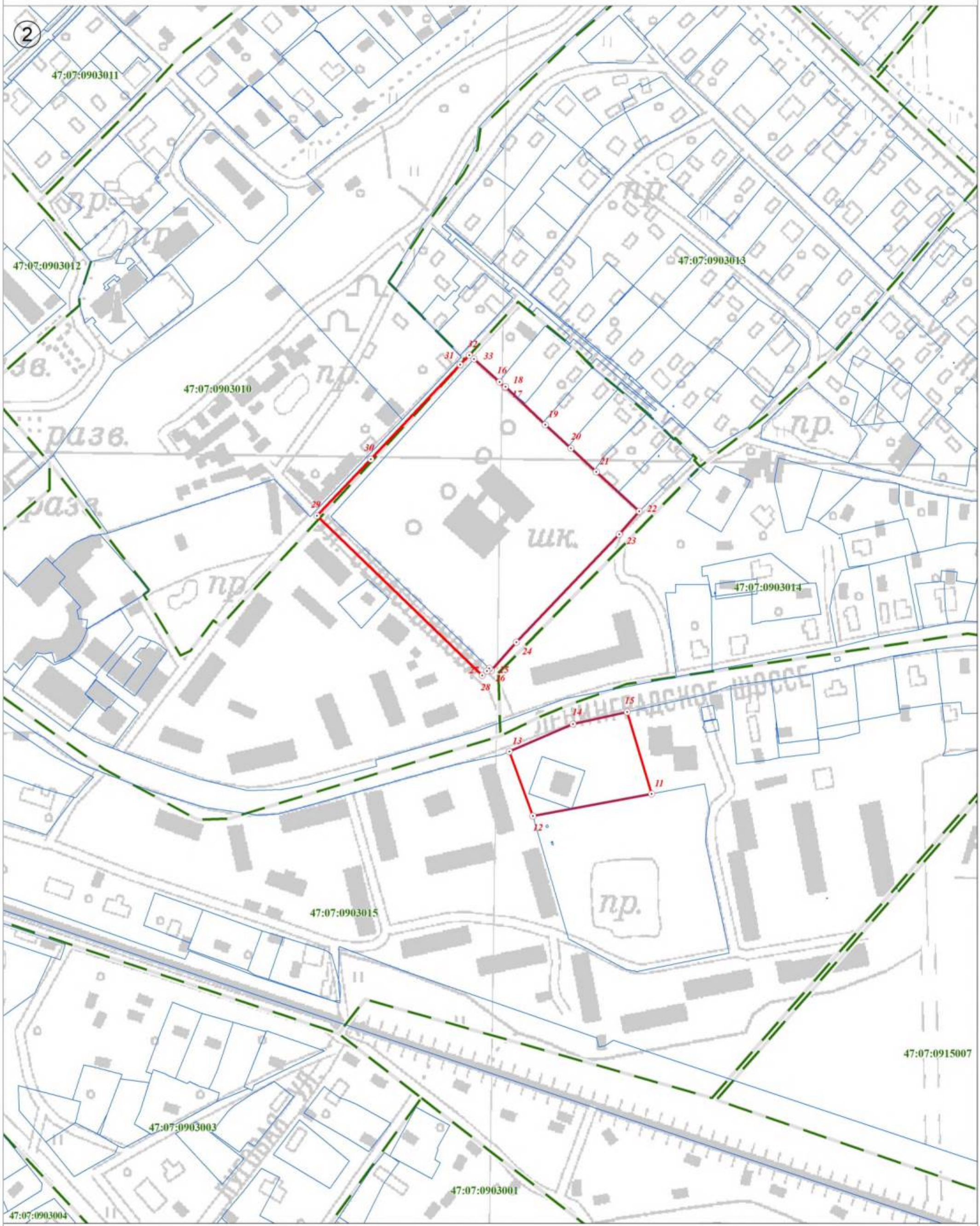

Используемые условные знаки и обозначения:

Масштаб 1:2 500

	Граница объекта
	Граница кадастрового квартала
	Граница земельного участка, сведения о котором внесены в ЕГРН
22	Характерная точка границы объекта землеустройства
:227	Номер земельного участка, сведения о границах которого внесены в ЕГРН, в кадастровом квартале
47:07:0904002	Номер кадастрового квартала

Подпись _____ Дата "05" октября 2021 г.

Место для оттиска печати (при наличии) лица, составившего описание местоположения границ объекта

План границ объекта

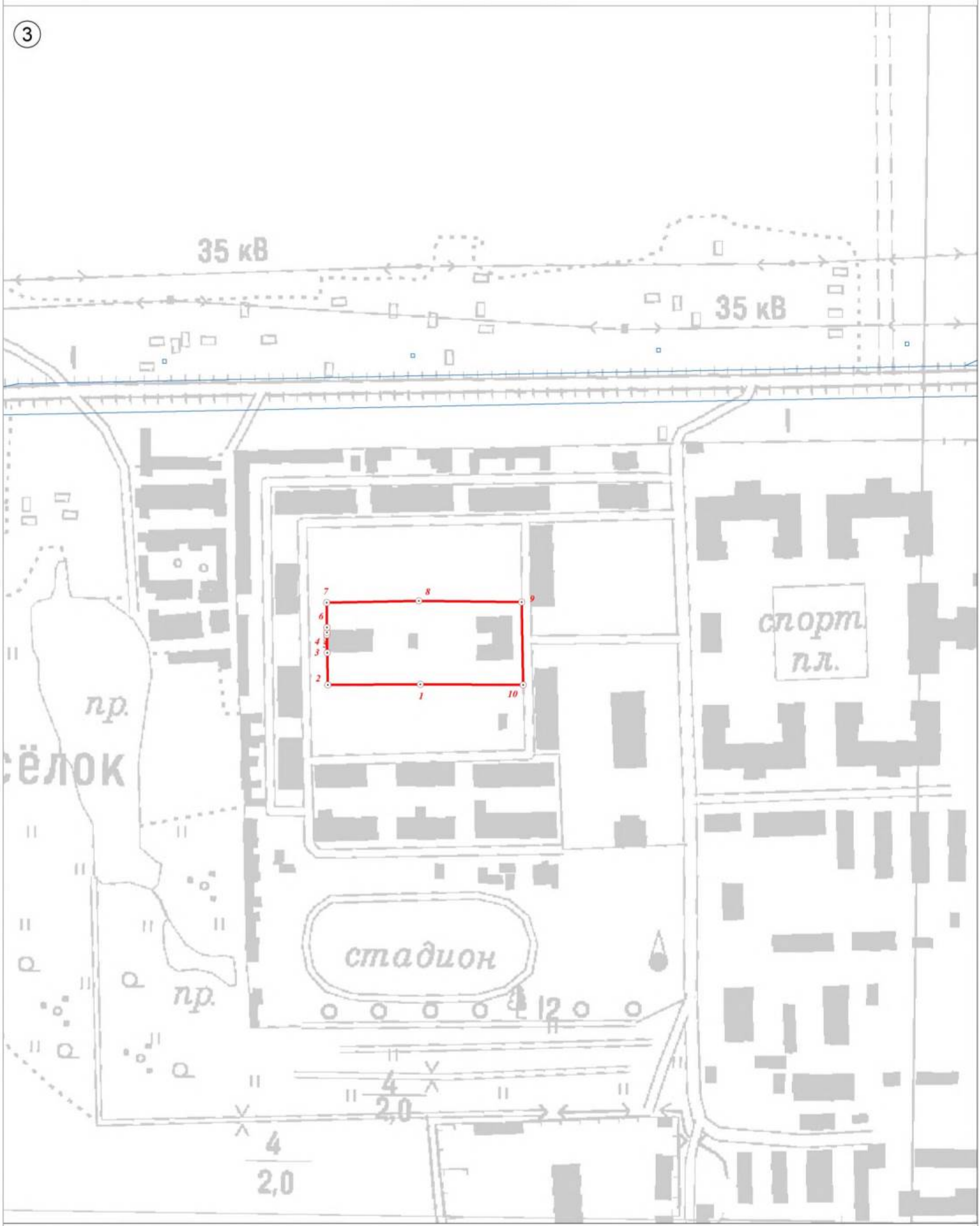

Используемые условные знаки и обозначения:

Масштаб 1:2 500

	Граница объекта
	Граница кадастрового квартала
	Граница земельного участка, сведения о котором внесены в ЕГРН
22	Характерная точка границы объекта землеустройства
:227	Номер земельного участка, сведения о границах которого внесены в ЕГРН, в кадастровом квартале
47:07:0904002	Номер кадастрового квартала

Подпись _____ Дата "05" октября 2021 г.

Место для оттиска печати (при наличии) лица, составившего описание местоположения границ объекта

План границ объекта

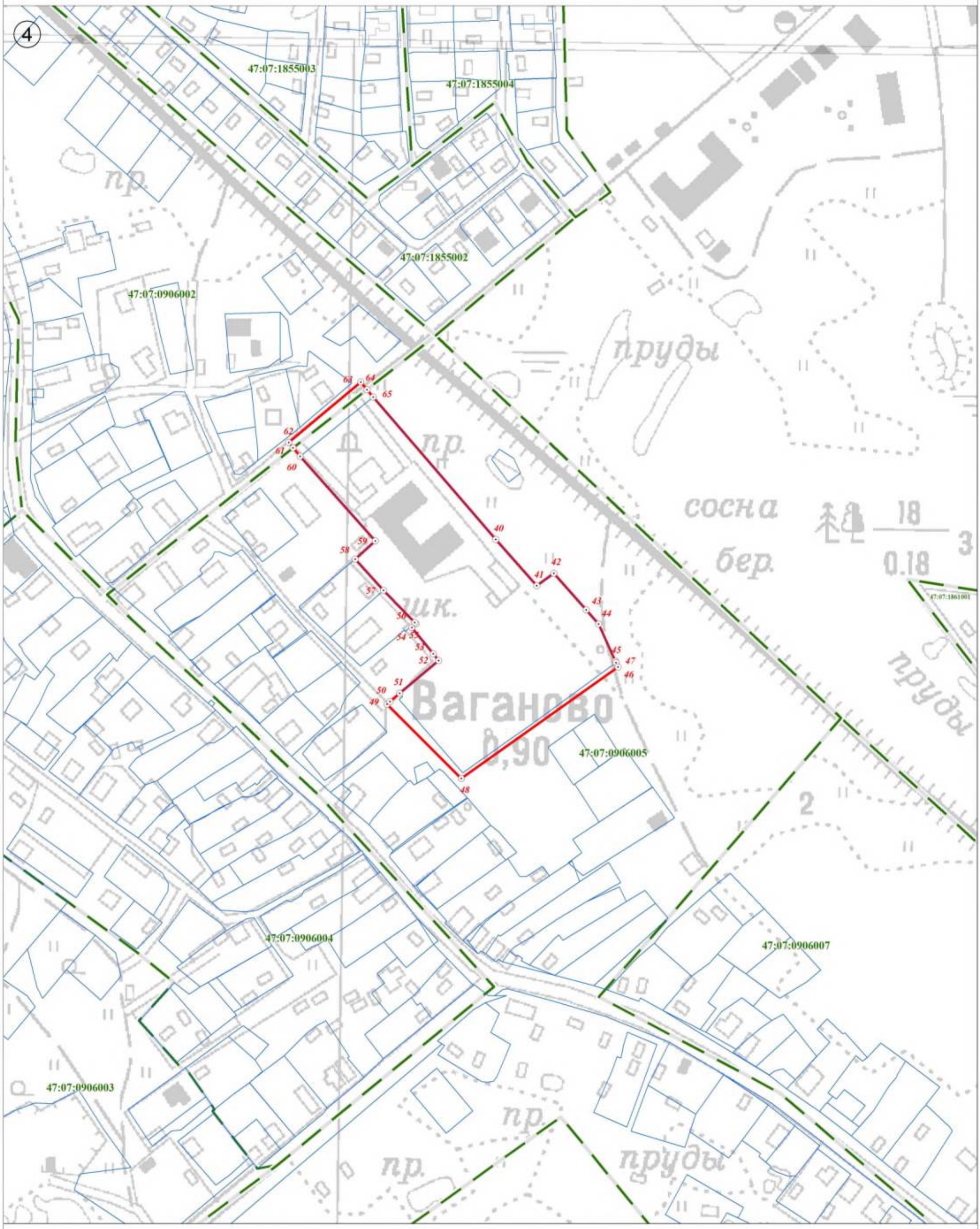

Используемые условные знаки и обозначения:

Масштаб 1:2 500

	Граница объекта
	Граница кадастрового квартала
	Граница земельного участка, сведения о котором внесены в ЕГРН
22	Характерная точка границы объекта землеустройства
:227	Номер земельного участка, сведения о границах которого внесены в ЕГРН, в кадастровом квартале
47:07:0904002	Номер кадастрового квартала

Подпись _____ Дата "05" октября 2021 г.

Место для оттиска печати (при наличии) лица, составившего описание местоположения границ объекта

Текстовое описание местоположения границ населенных пунктов, территориальных зон, особо охраняемых природных территорий, зон с особыми условиями использования территорий

Прохождение границы		Описание прохождения границы
от точки	до точки	
1	2	3
1	2	-
2	3	-
3	4	-
4	5	-
5	6	-
6	7	-
7	8	-
8	9	-
9	10	-
10	1	-
11	12	-
12	13	-
13	14	-
14	15	-
15	11	-
16	17	по границе земельного участка с кадастровым номером 47:07:0903016:36
17	18	по границе земельного участка с кадастровым номером 47:07:0903016:36
18	19	-
19	20	-
20	21	по границе земельного участка с кадастровым номером 47:07:0903016:36
21	22	по границе земельного участка с кадастровым номером 47:07:0903016:36
22	23	по границе земельного участка с кадастровым номером 47:07:0903016:36
23	24	по границе земельного участка с кадастровым номером 47:07:0903016:36
24	25	по границе земельного участка с кадастровым номером 47:07:0903016:36
25	26	-
26	27	-
27	28	-
28	29	-
29	30	-
30	31	-
31	32	-
32	33	-
33	16	-
34	35	по границе земельного участка с кадастровым номером 47:07:0903012:45
35	36	по границе земельного участка с кадастровым номером 47:07:0903012:45
36	37	по границе земельного участка с кадастровым номером 47:07:0903012:45
37	38	по границе земельного участка с кадастровым номером 47:07:0903012:45
38	39	по границе земельного участка с кадастровым номером 47:07:0903012:45
39	34	по границе земельного участка с кадастровым номером 47:07:0903012:45
40	41	по границе земельного участка с кадастровым номером 47:07:0906005:69
41	42	по границе земельного участка с кадастровым номером 47:07:0906005:69
42	43	по границе земельного участка с кадастровым номером 47:07:0906005:69

1	2	3
43	44	по границе земельного участка с кадастровым номером 47:07:0906005:69
44	45	по границе земельного участка с кадастровым номером 47:07:0906005:69
45	46	по границе земельного участка с кадастровым номером 47:07:0906005:69
46	47	-
47	48	-
48	49	-
49	50	-
50	51	-
51	52	по границе земельного участка с кадастровым номером 47:07:0906005:69
52	53	по границе земельного участка с кадастровым номером 47:07:0906005:69
53	54	по границе земельного участка с кадастровым номером 47:07:0906005:69
54	55	по границе земельного участка с кадастровым номером 47:07:0906005:69
55	56	-
56	57	-
57	58	по границе земельного участка с кадастровым номером 47:07:0906005:59
58	59	по границе земельного участка с кадастровым номером 47:07:0906005:69
59	60	по границе земельного участка с кадастровым номером 47:07:0906005:69
60	61	-
61	62	-
62	63	-
63	64	-
64	65	-
65	40	-
66	67	-
67	68	-
68	69	-
69	70	-
70	71	-
71	72	-
72	73	-
73	74	-
74	75	по границе земельного участка с кадастровым номером 47:07:0903007:50
75	66	-

ОПИСАНИЕ МЕСТОПОЛОЖЕНИЯ ГРАНИЦ

территориальная зона "О3 Зона размещения объектов здравоохранения" муниципального образования «Рахьинское городское поселение» Всеволожского муниципального района Ленинградской области

(наименование объекта, местоположение границ которого описано (далее - объект))

Раздел 1

Сведения об объекте

№ п/п	Характеристики объекта	Описание характеристик
1	2	3
1.	Местоположение объекта	муниципальное образование «Рахьинское городское поселение» Всеволожского муниципального района Ленинградской области
2.	Площадь объекта +/- величина погрешности определения площади (Р +/- Дельта Р)	19661 м² +/- 49 м²
3.	Иные характеристики объекта	-

Раздел 2

Сведения о местоположении границ объекта

1. Система координат МСК 47 зона 2

2. Сведения о характерных точках границ объекта

Обозначение характерных точек границ	Координаты, м		Метод определения координат характерной точки	Средняя квадратическая погрешность положения характерной точки (Mt), м	Описание обозначения точки на местности (при наличии)
	X	Y			
1	2	3	4	5	6
1	453870,05	2251075,61	Картометрический, 0,1	-	-
2	453850,01	2251064,13	Картометрический, 0,1	-	-
3	453839,20	2251029,68	Картометрический, 0,1	-	-
4	453843,54	2251022,91	Картометрический, 0,1	-	-
5	453849,16	2251015,23	Картометрический, 0,1	-	-
6	453865,44	2250992,97	Картометрический, 0,1	-	-
7	453871,06	2250985,30	Картометрический, 0,1	-	-
8	453884,39	2250994,66	Картометрический, 0,1	-	-
9	453891,29	2250984,76	Картометрический, 0,1	-	-
10	453877,96	2250975,47	Картометрический, 0,1	-	-
11	453884,49	2250964,91	Картометрический, 0,1	-	-
12	453892,21	2250958,56	Картометрический, 0,1	-	-
13	453898,29	2250975,91	Картометрический, 0,1	-	-
14	453924,84	2251051,54	Картометрический, 0,1	-	-
15	453928,78	2251078,46	Картометрический, 0,1	-	-
16	453890,56	2251087,37	Картометрический, 0,1	-	-
1	453870,05	2251075,61	Картометрический, 0,1	-	-
17	452786,27	2247270,56	Картометрический, 0,1	-	-
18	452732,38	2247260,78	Картометрический, 0,1	-	-
19	452738,19	2247221,55	Картометрический, 0,1	-	-
20	452738,56	2247219,06	Картометрический, 0,1	-	-
21	452738,88	2247216,86	Картометрический, 0,1	-	-
22	452741,06	2247213,95	Картометрический, 0,1	-	-
23	452743,32	2247210,94	Картометрический, 0,1	-	-
24	452744,64	2247201,53	Картометрический, 0,1	-	-
25	452787,25	2247209,96	Картометрический, 0,1	-	-
26	452791,22	2247236,17	Картометрический, 0,1	-	-
17	452786,27	2247270,56	Картометрический, 0,1	-	-
27	453523,46	2244166,87	Картометрический, 0,1	-	-
28	453455,66	2244102,55	Картометрический, 0,1	-	-
29	453457,98	2244100,45	Картометрический, 0,1	-	-
30	453514,18	2244049,39	Картометрический, 0,1	-	-
31	453528,41	2244063,18	Картометрический, 0,1	-	-
32	453582,91	2244115,33	Картометрический, 0,1	-	-
33	453556,32	2244141,20	Картометрический, 0,1	-	-
34	453555,04	2244142,46	Картометрический, 0,1	-	-
35	453546,78	2244150,48	Картометрический, 0,1	-	-
36	453538,48	2244158,55	Картометрический, 0,1	-	-
37	453533,33	2244163,56	Картометрический, 0,1	-	-

1	2	3	4	5	6
38	453529,08	2244167,70	Картометрический, 0,1	-	-
39	453526,74	2244169,98	Картометрический, 0,1	-	-
27	453523,46	2244166,87	Картометрический, 0,1	-	-
40	452785,24	2243521,69	Картометрический, 0,1	-	-
41	452768,99	2243469,61	Картометрический, 0,1	-	-
42	452813,20	2243458,25	Картометрический, 0,1	-	-
43	452827,42	2243508,71	Картометрический, 0,1	-	-
40	452785,24	2243521,69	Картометрический, 0,1	-	-

3. Сведения о характерных точках части (частей) границы объекта

Обозначение характерных точек части границы	Координаты, м		Метод определения координат характерной точки	Средняя квадратическая погрешность положения характерной точки (Mt), м	Описание обозначения точки на местности (при наличии)
	X	Y			
1	2	3	4	5	6
-	-	-	-	-	

Раздел 3

Сведения о местоположении измененных (уточненных) границ объекта

1. Система координат -

2. Сведения о характерных точках границ объекта

Обозначение характерных точек границ	Существующие координаты, м		Измененные (уточненные) координаты, м		Метод определения координат характерной точки	Средняя квадратическая погрешность положения характерной точки (Mt), м	Описание обозначения точки на местности (при наличии)
	X	Y	X	Y			
1	2	3	4	5	6	7	8
-	-	-	-	-	-	-	-

3. Сведения о характерных точках части (частей) границы объекта

Обозначение характерных точек части границы	Существующие координаты, м		Измененные (уточненные) координаты, м		Метод определения координат характерной точки	Средняя квадратическая погрешность положения характерной точки (Mt), м	Описание обозначения точки на местности (при наличии)
	X	Y	X	Y			
1	2	3	4	5	6	7	8
-	-	-	-	-	-	-	-

Раздел 4

План границ объекта

Схема расположения листов

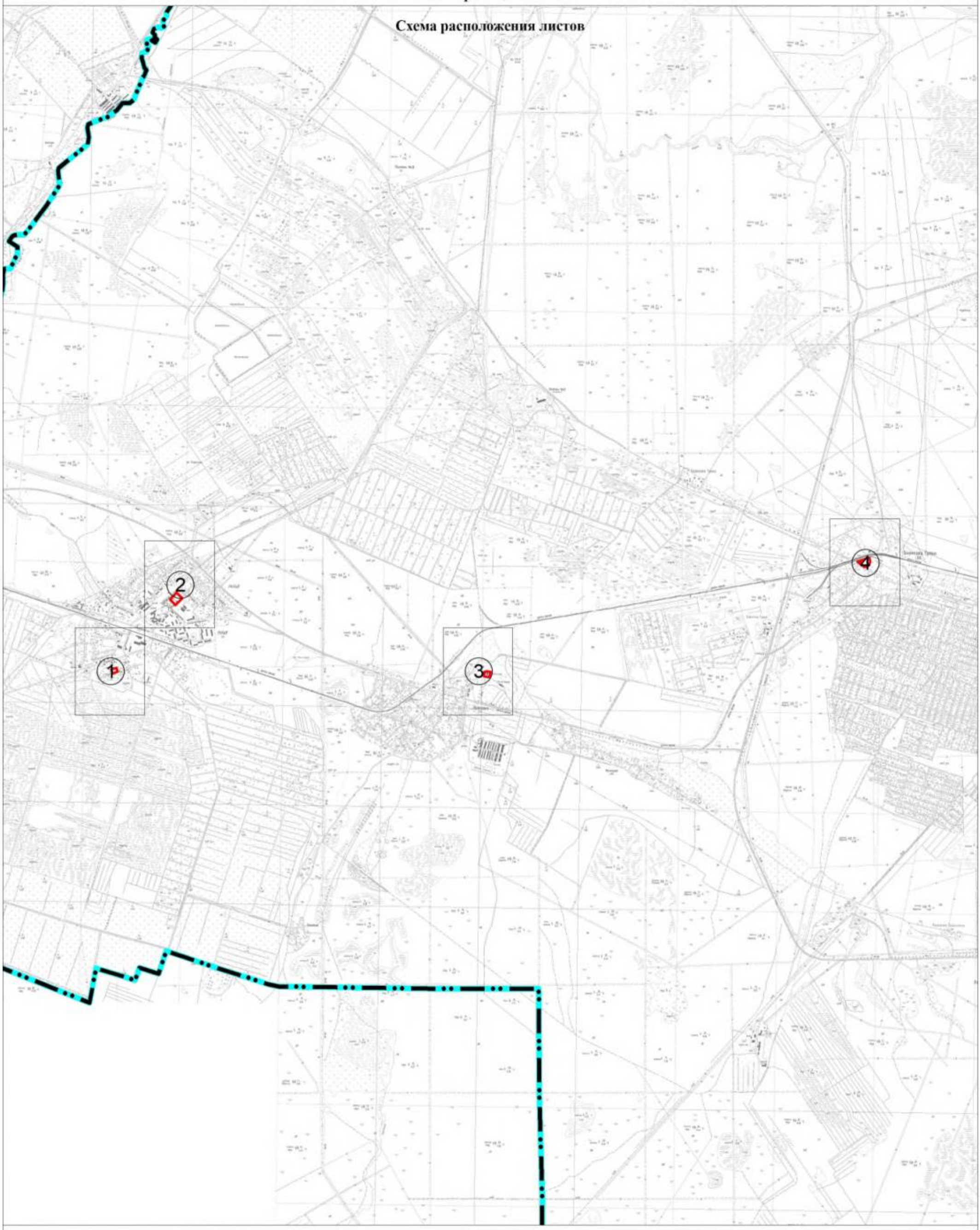

Масштаб 1:35 000

Используемые условные знаки и обозначения:

Граница объекта

Граница муниципального образования «Рахьинское городское поселение» Всеволожского муниципального района Ленинградской области

① Номер листа

Подпись _____ Дата "06" мая 2020 г.

Место для оттиска печати (при наличии) лица, составившего описание местоположения границ объекта

План границ объекта

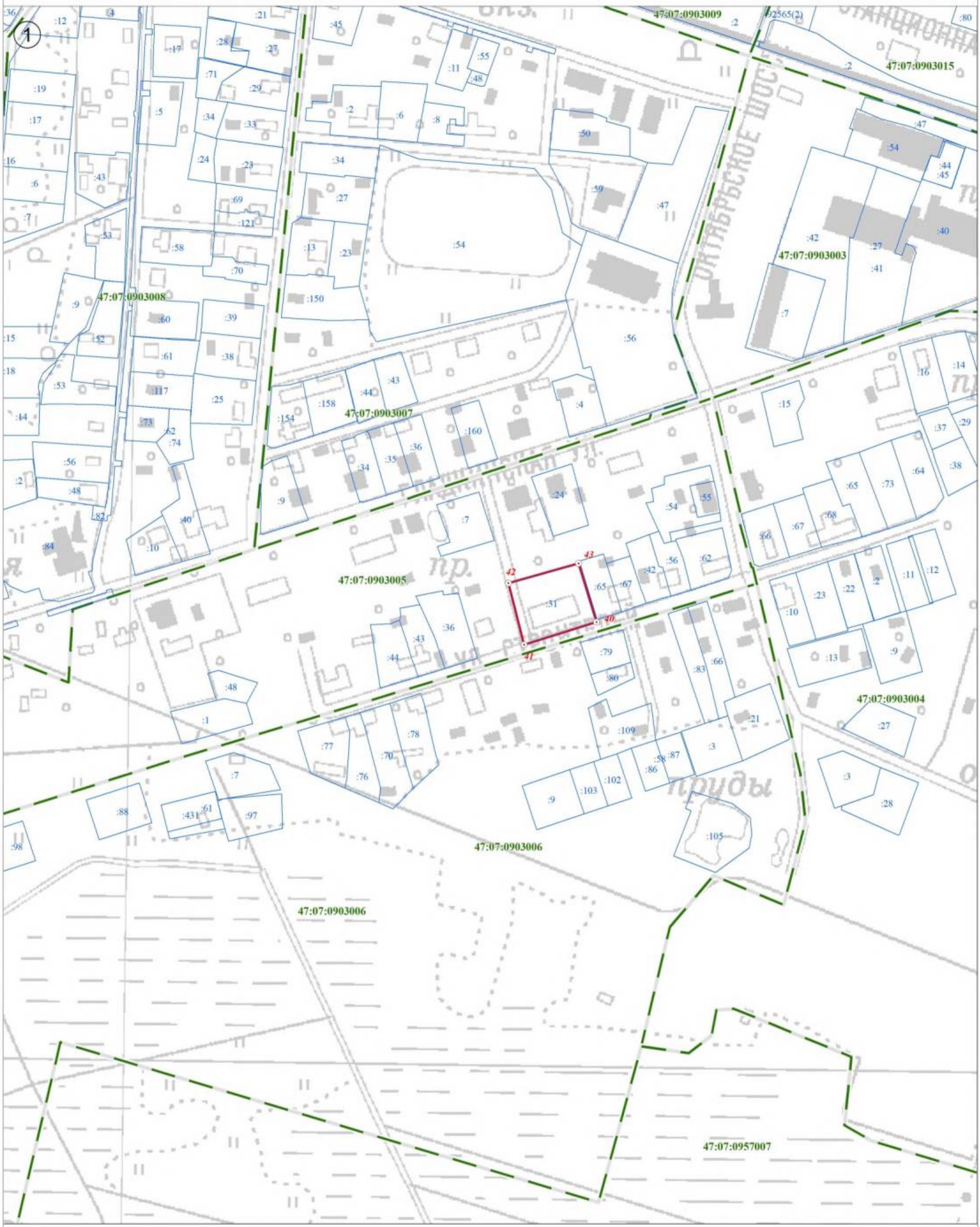

Используемые условные знаки и обозначения:

	Граница объекта
	Граница кадастрового квартала
	Граница земельного участка, сведения о котором внесены в ЕГРН
22	Характерная точка границы объекта землеустройства
:227	Номер земельного участка, сведения о границах которого внесены в ЕГРН, в кадастровом квартале
47:07:0904002	Номер кадастрового квартала

Масштаб 1:2 500

Подпись _____ Дата "05" октября 2021 г.

Место для оттиска печати (при наличии) лица, составившего описание местоположения границ объекта

План границ объекта

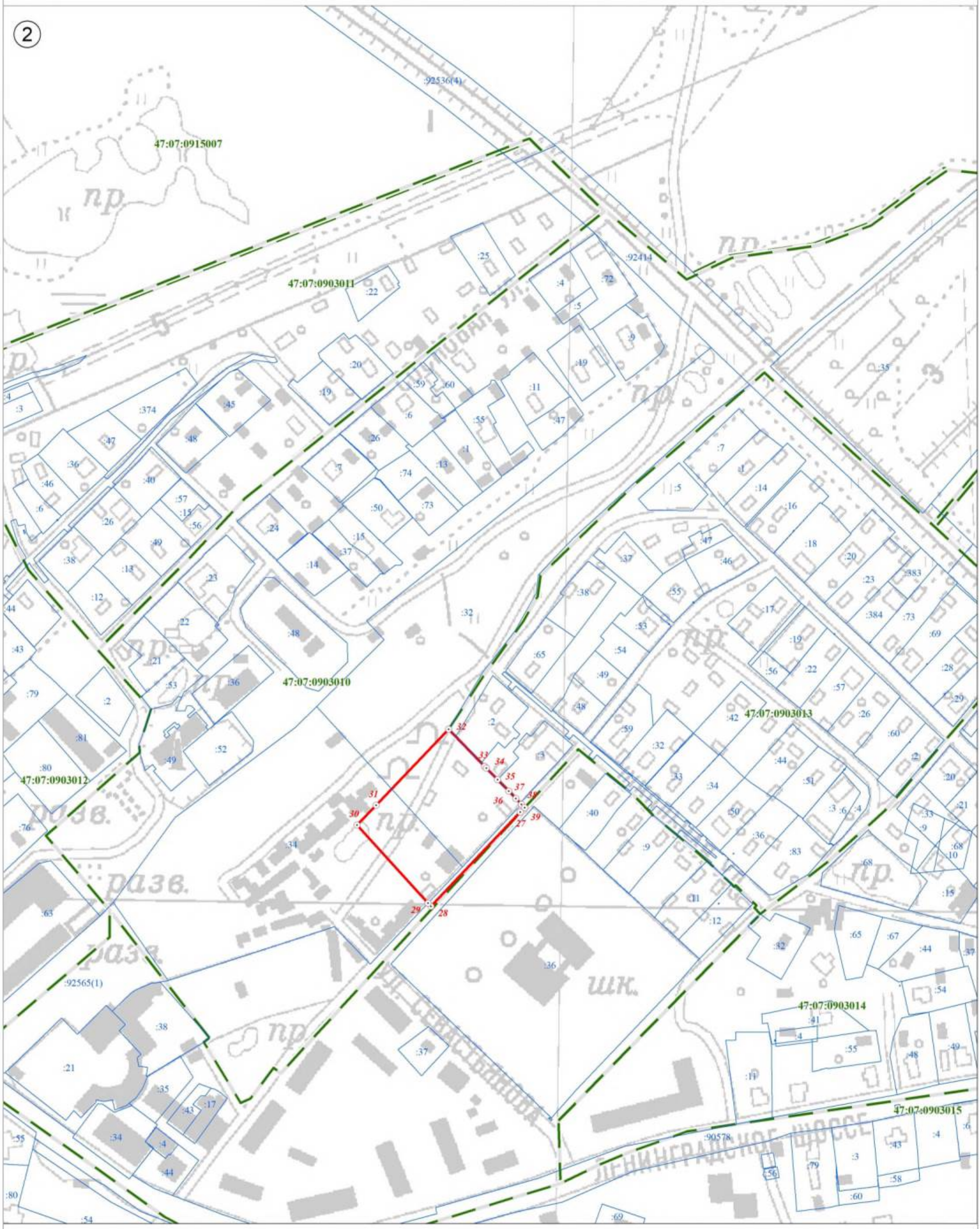

Используемые условные знаки и обозначения:

Масштаб 1:2 500

	Граница объекта
	Граница кадастрового квартала
	Граница земельного участка, сведения о котором внесены в ЕГРН
22	Характерная точка границы объекта землеустройства
:227	Номер земельного участка, сведения о границах которого внесены в ЕГРН, в кадастровом квартале
47:07:0904002	Номер кадастрового квартала

Подпись _____ Дата "05" октября 2021 г.

Место для оттиска печати (при наличии) лица, составившего описание местоположения границ объекта

План границ объекта

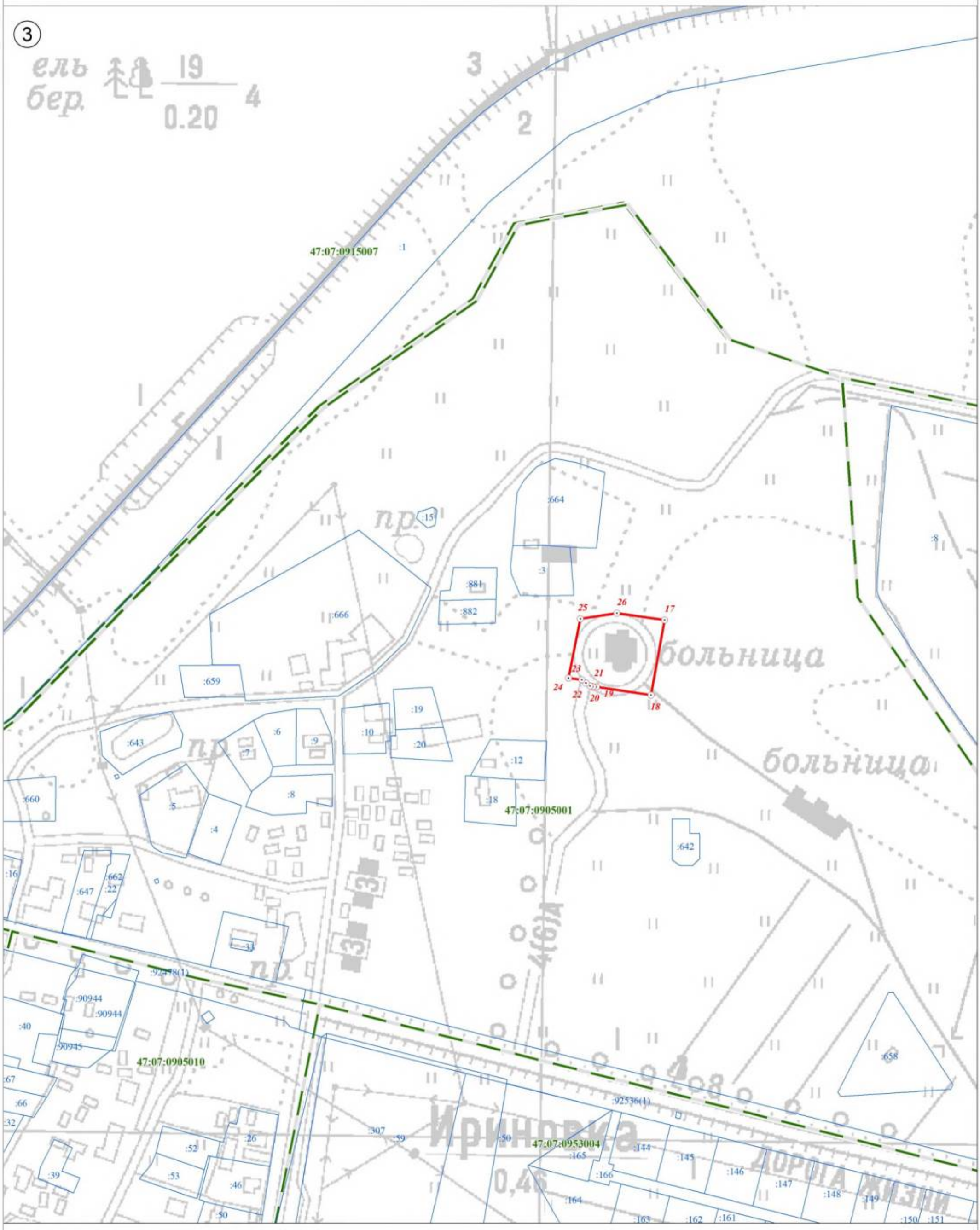

Используемые условные знаки и обозначения:

Масштаб 1:2 500

	Граница объекта
	Граница кадастрового квартала
	Граница земельного участка, сведения о котором внесены в ЕГРН
22	Характерная точка границы объекта землеустройства
:227	Номер земельного участка, сведения о границах которого внесены в ЕГРН, в кадастровом квартале
47:07:0904002	Номер кадастрового квартала

Подпись _____ Дата "05" октября 2021 г.

Место для оттиска печати (при наличии) лица, составившего описание местоположения границ объекта

План границ объекта

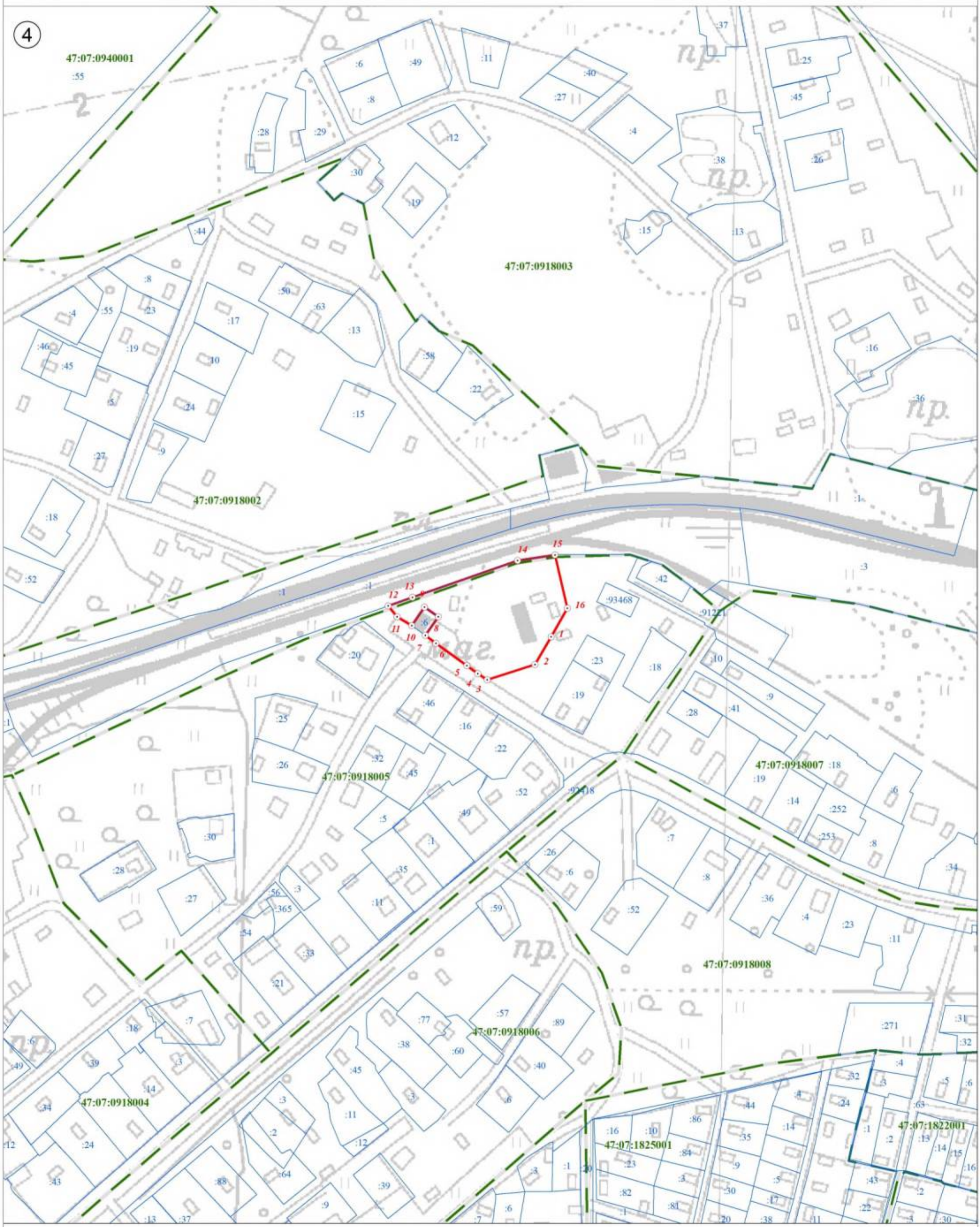

Используемые условные знаки и обозначения:

	Граница объекта
	Граница кадастрового квартала
	Граница земельного участка, сведения о котором внесены в ЕГРН
22	Характерная точка границы объекта землеустройства
:227	Номер земельного участка, сведения о границах которого внесены в ЕГРН, в кадастровом квартале
47:07:0904002	Номер кадастрового квартала

Масштаб 1:2 500

Подпись _____ Дата "05" октября 2021 г.

Место для оттиска печати (при наличии) лица, составившего описание местоположения границ объекта

Текстовое описание местоположения границ населенных пунктов, территориальных зон, особо охраняемых природных территорий, зон с особыми условиями использования территорий		
Прохождение границы		Описание прохождения границы
от точки	до точки	
1	2	3
1	2	-
2	3	-
3	4	-
4	5	-
5	6	-
6	7	-
7	8	-
8	9	-
9	10	-
10	11	-
11	12	-
12	13	-
13	14	-
14	15	-
15	16	-
16	1	-
17	18	-
18	19	-
19	20	-
20	21	-
21	22	-
22	23	-
23	24	-
24	25	-
25	26	-
26	17	-
27	28	-
28	29	-
29	30	-
30	31	-
31	32	-
32	33	-
33	34	-
34	35	-
35	36	-
36	37	-
37	38	-
38	39	-
39	27	-
40	41	по границе земельного участка с кадастровым номером 47:07:0903005:31
41	42	по границе земельного участка с кадастровым номером 47:07:0903005:31
42	43	по границе земельного участка с кадастровым номером 47:07:0903005:31

1	2	3
43	40	-

ОПИСАНИЕ МЕСТОПОЛОЖЕНИЯ ГРАНИЦ

территориальная зона "О4 Зона размещения объектов физической культуры и спорта" муниципального образования «Рахьинское городское поселение» Всеволожского муниципального района Ленинградской области

(наименование объекта, местоположение границ которого описано (далее - объект))

Раздел 1

Сведения об объекте

№ п/п	Характеристики объекта	Описание характеристик
1	2	3
1.	Местоположение объекта	муниципальное образование «Рахьинское городское поселение» Всеволожского муниципального района Ленинградской области
2.	Площадь объекта +/- величина погрешности определения площади (Р +/- Дельта Р)	70908 м² +/- 93 м²
3.	Иные характеристики объекта	-

Раздел 2

Сведения о местоположении границ объекта

1. Система координат МСК 47 зона 2

2. Сведения о характерных точках границ объекта

Обозначение характерных точек границ	Координаты, м		Метод определения координат характерной точки	Средняя квадратическая погрешность положения характерной точки (Mt), м	Описание обозначения точки на местности (при наличии)
	X	Y			
1	2	3	4	5	6
1	450262,46	2245268,77	Картометрический, 0,1	-	-
2	450213,28	2245262,11	Картометрический, 0,1	-	-
3	450204,80	2245260,47	Картометрический, 0,1	-	-
4	450211,11	2245221,76	Картометрический, 0,1	-	-
5	450203,12	2245220,45	Картометрический, 0,1	-	-
6	450202,84	2245220,41	Картометрический, 0,1	-	-
7	450209,19	2245200,37	Картометрический, 0,1	-	-
8	450192,98	2245195,20	Картометрический, 0,1	-	-
9	450199,29	2245175,54	Картометрический, 0,1	-	-
10	450200,86	2245170,55	Картометрический, 0,1	-	-
11	450185,55	2245165,55	Картометрический, 0,1	-	-
12	450187,37	2245160,16	Картометрический, 0,1	-	-
13	450198,02	2245126,63	Картометрический, 0,1	-	-
14	450202,54	2245112,40	Картометрический, 0,1	-	-
15	450217,67	2245116,78	Картометрический, 0,1	-	-
16	450228,08	2245083,64	Картометрический, 0,1	-	-
17	450231,76	2245087,80	Картометрический, 0,1	-	-
18	450243,71	2245091,57	Картометрический, 0,1	-	-
19	450263,34	2245098,24	Картометрический, 0,1	-	-
20	450227,67	2245210,64	Картометрический, 0,1	-	-
21	450223,49	2245223,79	Картометрический, 0,1	-	-
22	450256,28	2245236,55	Картометрический, 0,1	-	-
23	450279,69	2245244,90	Картометрический, 0,1	-	-
24	450289,73	2245247,06	Картометрический, 0,1	-	-
25	450290,17	2245262,93	Картометрический, 0,1	-	-
26	450290,28	2245265,61	Картометрический, 0,1	-	-
27	450290,50	2245271,31	Картометрический, 0,1	-	-
28	450284,92	2245271,19	Картометрический, 0,1	-	-
1	450262,46	2245268,77	Картометрический, 0,1	-	-
29	449468,88	2252834,94	Картометрический, 0,1	-	-
30	449465,52	2252681,90	Картометрический, 0,1	-	-
31	449575,95	2252677,74	Картометрический, 0,1	-	-
32	449576,28	2252696,56	Картометрический, 0,1	-	-
33	449588,92	2252695,83	Картометрический, 0,1	-	-
34	449592,50	2252902,53	Картометрический, 0,1	-	-
35	449587,41	2252902,90	Картометрический, 0,1	-	-
36	449541,51	2252904,24	Картометрический, 0,1	-	-
37	449540,37	2252927,08	Картометрический, 0,1	-	-
38	449470,94	2252929,12	Картометрический, 0,1	-	-

1	2	3	4	5	6
29	449468,88	2252834,94	Картометрический, 0,1	-	-
39	453013,66	2243500,82	Картометрический, 0,1	-	-
40	452979,23	2243368,17	Картометрический, 0,1	-	-
41	452986,57	2243363,46	Картометрический, 0,1	-	-
42	452994,65	2243358,54	Картометрический, 0,1	-	-
43	453002,45	2243357,91	Картометрический, 0,1	-	-
44	453026,65	2243351,04	Картометрический, 0,1	-	-
45	453070,61	2243357,24	Картометрический, 0,1	-	-
46	453103,66	2243362,38	Картометрический, 0,1	-	-
47	453103,91	2243362,41	Картометрический, 0,1	-	-
48	453125,71	2243365,57	Картометрический, 0,1	-	-
49	453128,05	2243365,91	Картометрический, 0,1	-	-
50	453116,27	2243484,22	Картометрический, 0,1	-	-
51	453095,57	2243493,52	Картометрический, 0,1	-	-
52	453068,52	2243500,45	Картометрический, 0,1	-	-
53	453060,75	2243512,69	Картометрический, 0,1	-	-
54	453055,63	2243511,01	Картометрический, 0,1	-	-
55	453019,98	2243499,27	Картометрический, 0,1	-	-
56	453016,81	2243500,05	Картометрический, 0,1	-	-
39	453013,66	2243500,82	Картометрический, 0,1	-	-
57	449372,87	2257036,67	Картометрический, 0,1	-	-
58	449372,59	2257029,06	Картометрический, 0,1	-	-
59	449389,79	2257016,40	Картометрический, 0,1	-	-
60	449445,15	2256962,39	Картометрический, 0,1	-	-
61	449446,28	2256957,83	Картометрический, 0,1	-	-
62	449458,51	2256961,60	Картометрический, 0,1	-	-
63	449483,93	2256972,76	Картометрический, 0,1	-	-
64	449492,54	2256974,77	Картометрический, 0,1	-	-
65	449555,72	2256977,54	Картометрический, 0,1	-	-
66	449561,15	2256982,66	Картометрический, 0,1	-	-
67	449553,98	2256992,51	Картометрический, 0,1	-	-
68	449497,60	2257034,60	Картометрический, 0,1	-	-
69	449424,94	2257076,15	Картометрический, 0,1	-	-
70	449401,01	2257060,18	Картометрический, 0,1	-	-
71	449390,02	2257051,38	Картометрический, 0,1	-	-
72	449377,80	2257039,29	Картометрический, 0,1	-	-
57	449372,87	2257036,67	Картометрический, 0,1	-	-
73	453215,71	2243776,49	Картометрический, 0,1	-	-
74	453209,82	2243774,57	Картометрический, 0,1	-	-
75	453240,98	2243683,48	Картометрический, 0,1	-	-
76	453242,83	2243684,04	Картометрический, 0,1	-	-
77	453290,69	2243743,89	Картометрический, 0,1	-	-
78	453273,19	2243747,80	Картометрический, 0,1	-	-
79	453270,68	2243794,40	Картометрический, 0,1	-	-
73	453215,71	2243776,49	Картометрический, 0,1	-	-

3. Сведения о характерных точках части (частей) границы объекта

Обозначение характерных точек части границы	Координаты, м		Метод определения координат характерной точки	Средняя квадратическая погрешность положения характерной точки (Mt), м	Описание обозначения точки на местности (при наличии)
	X	Y			
1	2	3	4	5	6
-	-	-	-	-	

Раздел 3

Сведения о местоположении измененных (уточненных) границ объекта

1. Система координат -

2. Сведения о характерных точках границ объекта

Обозначение характерных точек границ	Существующие координаты, м		Измененные (уточненные) координаты, м		Метод определения координат характерной точки	Средняя квадратическая погрешность положения характерной точки (Mt), м	Описание обозначения точки на местности (при наличии)
	X	Y	X	Y			
1	2	3	4	5	6	7	8
-	-	-	-	-	-	-	-

3. Сведения о характерных точках части (частей) границы объекта

Обозначение характерных точек части границы	Существующие координаты, м		Измененные (уточненные) координаты, м		Метод определения координат характерной точки	Средняя квадратическая погрешность положения характерной точки (Mt), м	Описание обозначения точки на местности (при наличии)
	X	Y	X	Y			
1	2	3	4	5	6	7	8
-	-	-	-	-	-	-	-

Раздел 4

План границ объекта

Схема расположения листов

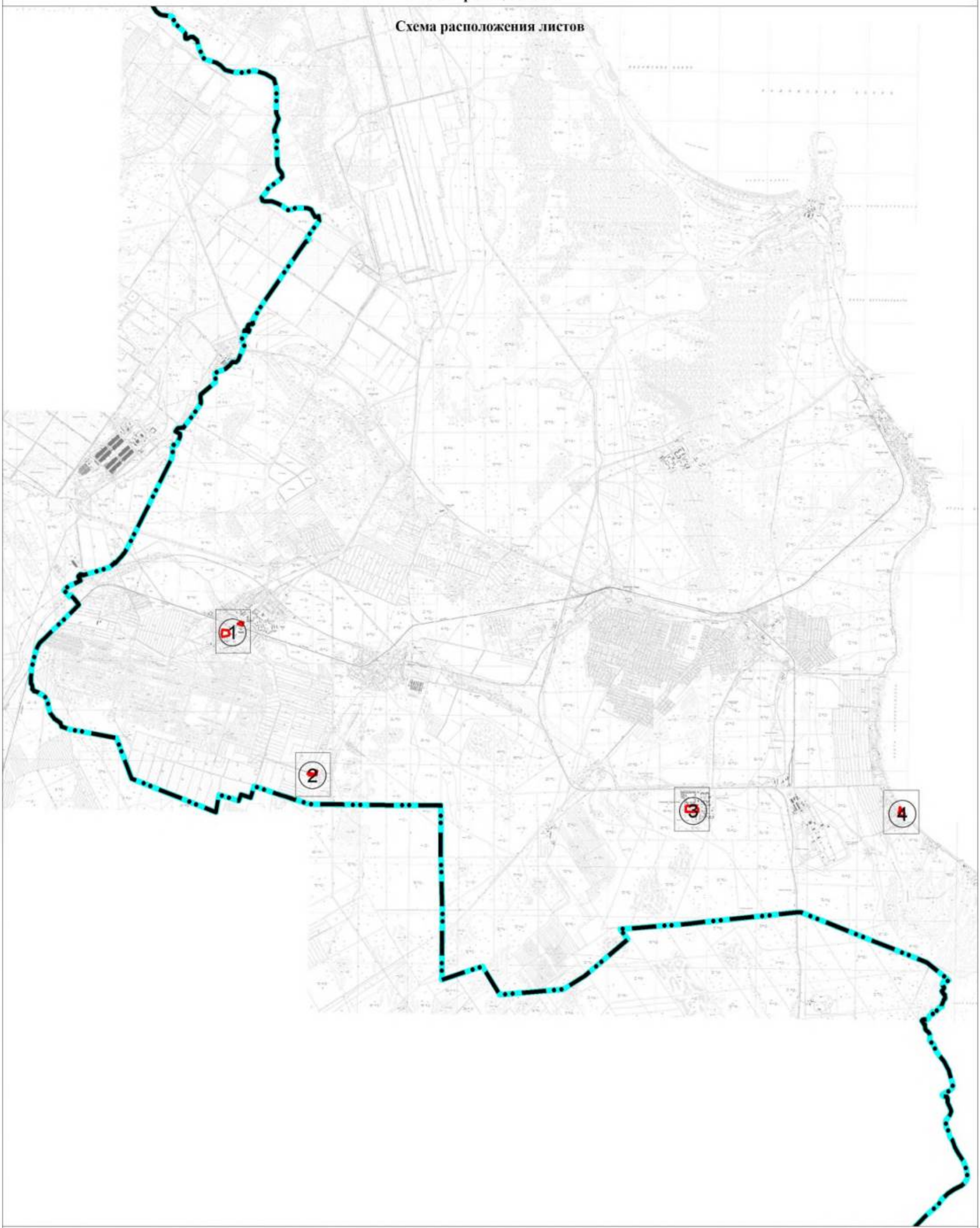

Масштаб 1:70 000

Используемые условные знаки и обозначения:

Граница объекта

Граница муниципального образования «Рахьинское городское поселение» Всеволожского муниципального района Ленинградской области

(1) Номер листа

Подпись _____ Дата "05" октября 2021 г.

Место для оттиска печати (при наличии) лица, составившего описание местоположения границ объекта

План границ объекта

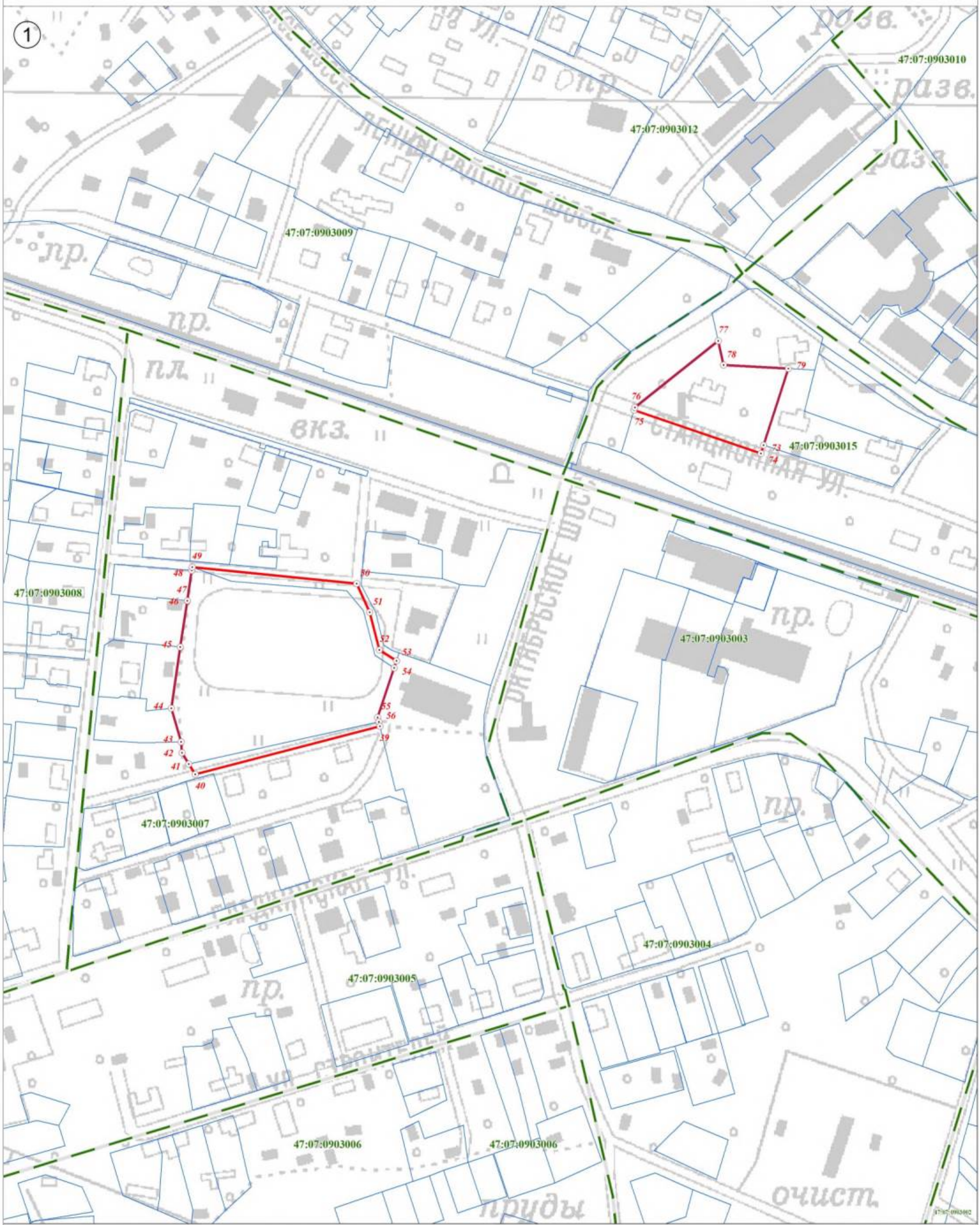

Используемые условные знаки и обозначения:

Масштаб 1:2 500

	Граница объекта
	Граница кадастрового квартала
	Граница земельного участка, сведения о котором внесены в ЕГРН
22	Характерная точка границы объекта землеустройства
:227	Номер земельного участка, сведения о границах которого внесены в ЕГРН, в кадастровом квартале
47:07:0904002	Номер кадастрового квартала

Подпись _____ Дата "05" октября 2021 г.

Место для оттиска печати (при наличии) лица, составившего описание местоположения границ объекта

План границ объекта

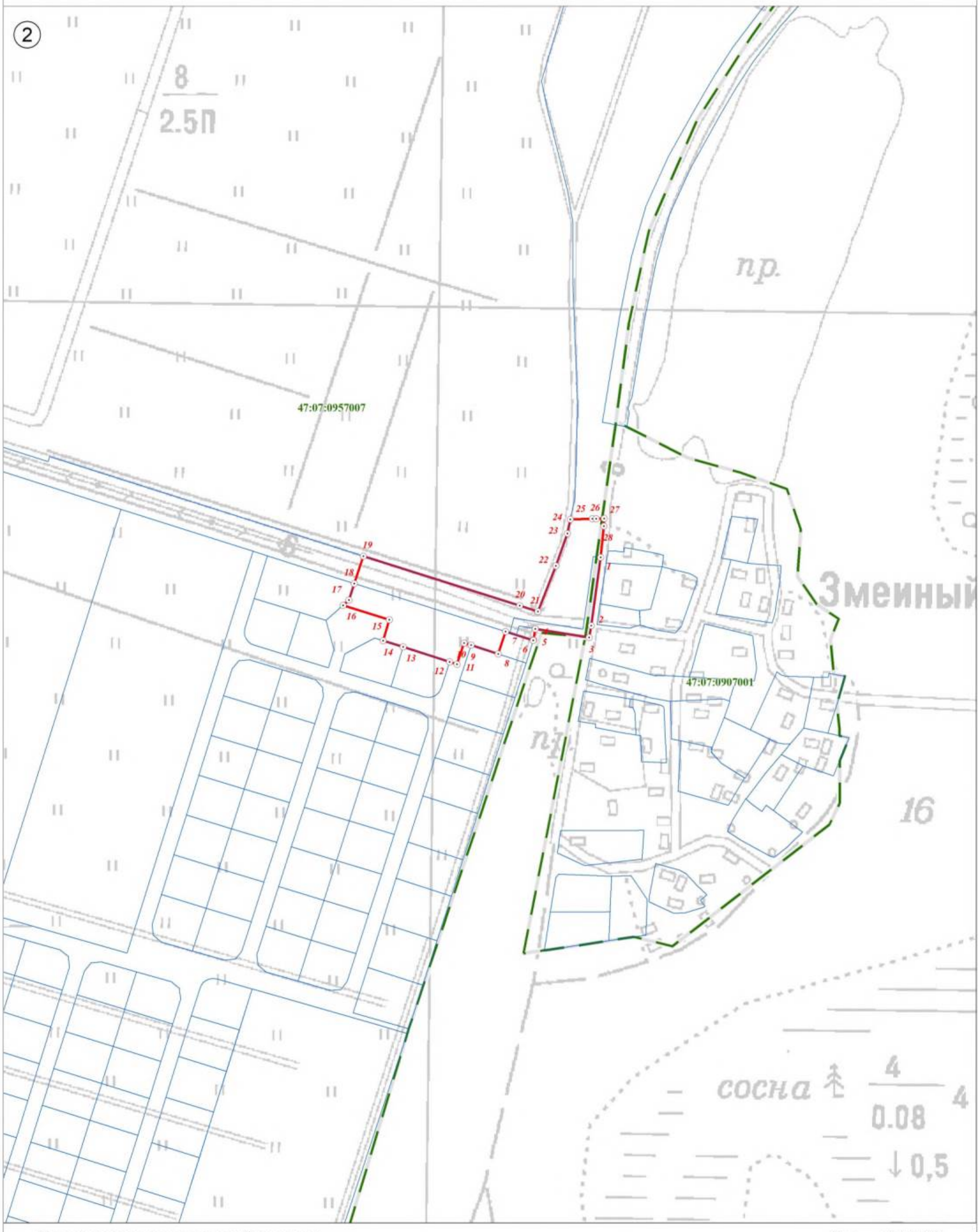

Используемые условные знаки и обозначения:

Масштаб 1:2 500

	Граница объекта
	Граница кадастрового квартала
	Граница земельного участка, сведения о котором внесены в ЕГРН
22	Характерная точка границы объекта землеустройства
:227	Номер земельного участка, сведения о границах которого внесены в ЕГРН, в кадастровом квартале
47:07:0904002	Номер кадастрового квартала

Подпись _____ Дата "05" октября 2021 г.

Место для оттиска печати (при наличии) лица, составившего описание местоположения границ объекта

План границ объекта



Используемые условные знаки и обозначения:

Масштаб 1:2 500

	Граница объекта
	Граница кадастрового квартала
	Граница земельного участка, сведения о котором внесены в ЕГРН
22	Характерная точка границы объекта землеустройства
:227	Номер земельного участка, сведения о границах которого внесены в ЕГРН, в кадастровом квартале
47:07:0904002	Номер кадастрового квартала

Подпись _____ Дата "05" октября 2021 г.

Место для оттиска печати (при наличии) лица, составившего описание местоположения границ объекта

План границ объекта

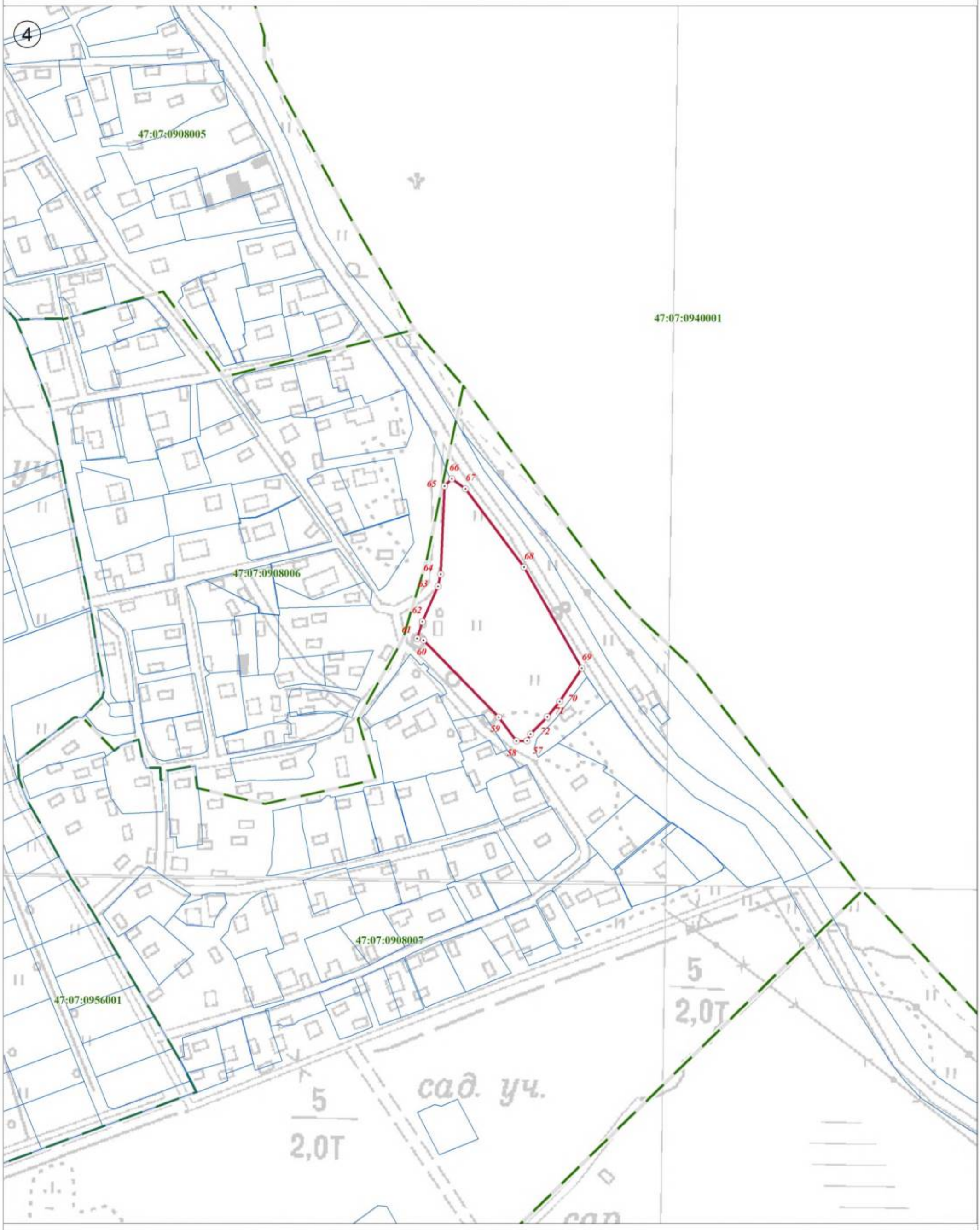

Используемые условные знаки и обозначения:

Масштаб 1:2 500

	Граница объекта
	Граница кадастрового квартала
	Граница земельного участка, сведения о котором внесены в ЕГРН
⊙ 22	Характерная точка границы объекта землеустройства
:227	Номер земельного участка, сведения о границах которого внесены в ЕГРН, в кадастровом квартале
47:07:0904002	Номер кадастрового квартала

Подпись _____ Дата "05" октября 2021 г.

Место для оттиска печати (при наличии) лица, составившего описание местоположения границ объекта

Текстовое описание местоположения границ населенных пунктов, территориальных зон, особо охраняемых природных территорий, зон с особыми условиями использования территорий		
Прохождение границы		Описание прохождения границы
от точки	до точки	
1	2	3
1	2	-
2	3	-
3	4	-
4	5	-
5	6	-
6	7	-
7	8	-
8	9	-
9	10	-
10	11	-
11	12	-
12	13	-
13	14	-
14	15	-
15	16	-
16	17	-
17	18	по границе земельного участка с кадастровым номером 47:07:0957007:1043
18	19	-
19	20	-
20	21	по границе земельного участка с кадастровым номером 47:07:0957007:5
21	22	по границе земельного участка с кадастровым номером 47:07:0957007:5
22	23	по границе земельного участка с кадастровым номером 47:07:0957007:5
23	24	-
24	25	-
25	26	-
26	27	-
27	28	-
28	1	-
29	30	-
30	31	-
31	32	-
32	33	-
33	34	-
34	35	-
35	36	-
36	37	-
37	38	-
38	29	-
39	40	-
40	41	-
41	42	-
42	43	-

1	2	3
43	44	-
44	45	-
45	46	по границе земельного участка с кадастровым номером 47:07:0903007:27
46	47	-
47	48	-
48	49	-
49	50	-
50	51	-
51	52	-
52	53	-
53	54	-
54	55	по границе земельного участка с кадастровым номером 47:07:0903007:54
55	56	по границе земельного участка с кадастровым номером 47:07:0903007:54
56	39	-
57	58	по границе земельного участка с кадастровым номером 47:07:0908007:82
58	59	по границе земельного участка с кадастровым номером 47:07:0908007:82
59	60	по границе земельного участка с кадастровым номером 47:07:0908007:82
60	61	по границе земельного участка с кадастровым номером 47:07:0908007:82
61	62	по границе земельного участка с кадастровым номером 47:07:0908007:82
62	63	по границе земельного участка с кадастровым номером 47:07:0908007:82
63	64	по границе земельного участка с кадастровым номером 47:07:0908007:82
64	65	по границе земельного участка с кадастровым номером 47:07:0908007:82
65	66	по границе земельного участка с кадастровым номером 47:07:0908007:82
66	67	по границе земельного участка с кадастровым номером 47:07:0908007:82
67	68	по границе земельного участка с кадастровым номером 47:07:0908007:82
68	69	по границе земельного участка с кадастровым номером 47:07:0908007:82
69	70	по границе земельного участка с кадастровым номером 47:07:0908007:82
70	71	по границе земельного участка с кадастровым номером 47:07:0908007:82
71	72	по границе земельного участка с кадастровым номером 47:07:0908007:82
72	57	по границе земельного участка с кадастровым номером 47:07:0908007:82
73	74	-
74	75	-
75	76	-
76	77	по границе земельного участка с кадастровым номером 47:07:0000000:92565(2)
77	78	-
78	79	-
79	73	-

ОПИСАНИЕ МЕСТОПОЛОЖЕНИЯ ГРАНИЦ

территориальная зона "О5 Зона размещения объектов общественно-делового назначения за границами населенных пунктов" муниципального образования «Рахьинское городское поселение» Всеволожского муниципального района Ленинградской области

(наименование объекта, местоположение границ которого описано (далее - объект))

Раздел 1

Сведения об объекте

№ п/п	Характеристики объекта	Описание характеристик
1	2	3
1.	Местоположение объекта	муниципальное образование «Рахьинское городское поселение» Всеволожского муниципального района Ленинградской области
2.	Площадь объекта +/- величина погрешности определения площади (Р +/- Дельта Р)	9133 м² +/- 33 м²
3.	Иные характеристики объекта	-

Раздел 2

Сведения о местоположении границ объекта

1. Система координат МСК 47 зона 2

2. Сведения о характерных точках границ объекта

Обозначение характерных точек границ	Координаты, м		Метод определения координат характерной точки	Средняя квадратическая погрешность положения характерной точки (Mt), м	Описание обозначения точки на местности (при наличии)
	X	Y			
1	2	3	4	5	6
1	458171,72	2256316,25	Картометрический, 0,1	-	-
2	458149,75	2256262,03	Картометрический, 0,1	-	-
3	458195,35	2256209,07	Картометрический, 0,1	-	-
4	458244,50	2256255,50	Картометрический, 0,1	-	-
1	458171,72	2256316,25	Картометрический, 0,1	-	-
5	452232,32	2256664,06	Картометрический, 0,1	-	-
6	452189,73	2256663,36	Картометрический, 0,1	-	-
7	452191,87	2256597,12	Картометрический, 0,1	-	-
8	452200,31	2256597,24	Картометрический, 0,1	-	-
9	452208,30	2256597,36	Картометрический, 0,1	-	-
10	452208,38	2256592,03	Картометрический, 0,1	-	-
11	452225,31	2256592,32	Картометрический, 0,1	-	-
12	452234,52	2256611,70	Картометрический, 0,1	-	-
13	452247,27	2256631,32	Картометрический, 0,1	-	-
14	452260,02	2256644,97	Картометрический, 0,1	-	-
15	452270,89	2256654,02	Картометрический, 0,1	-	-
16	452267,49	2256672,83	Картометрический, 0,1	-	-
5	452232,32	2256664,06	Картометрический, 0,1	-	-

3. Сведения о характерных точках части (частей) границы объекта

Обозначение характерных точек части границы	Координаты, м		Метод определения координат характерной точки	Средняя квадратическая погрешность положения характерной точки (Mt), м	Описание обозначения точки на местности (при наличии)
	X	Y			
1	2	3	4	5	6
-	-	-	-	-	

Раздел 3

Сведения о местоположении измененных (уточненных) границ объекта

1. Система координат -

2. Сведения о характерных точках границ объекта

Обозначение характерных точек границ	Существующие координаты, м		Измененные (уточненные) координаты, м		Метод определения координат характерной точки	Средняя квадратическая погрешность положения характерной точки (Mt), м	Описание обозначения точки на местности (при наличии)
	X	Y	X	Y			
1	2	3	4	5	6	7	8
-	-	-	-	-	-	-	-

3. Сведения о характерных точках части (частей) границы объекта

Обозначение характерных точек части границы	Существующие координаты, м		Измененные (уточненные) координаты, м		Метод определения координат характерной точки	Средняя квадратическая погрешность положения характерной точки (Mt), м	Описание обозначения точки на местности (при наличии)
	X	Y	X	Y			
1	2	3	4	5	6	7	8
-	-	-	-	-	-	-	-

Раздел 4

План границ объекта

Схема расположения листов



Масштаб 1:40 000

Используемые условные знаки и обозначения:

Граница объекта

Граница муниципального образования «Рахьинское городское поселение» Всеволожского муниципального района Ленинградской области

① Номер листа

Подпись _____ Дата "05"октября 2021 г.

Место для оттиска печати (при наличии) лица, составившего описание местоположения границ объекта

План границ объекта

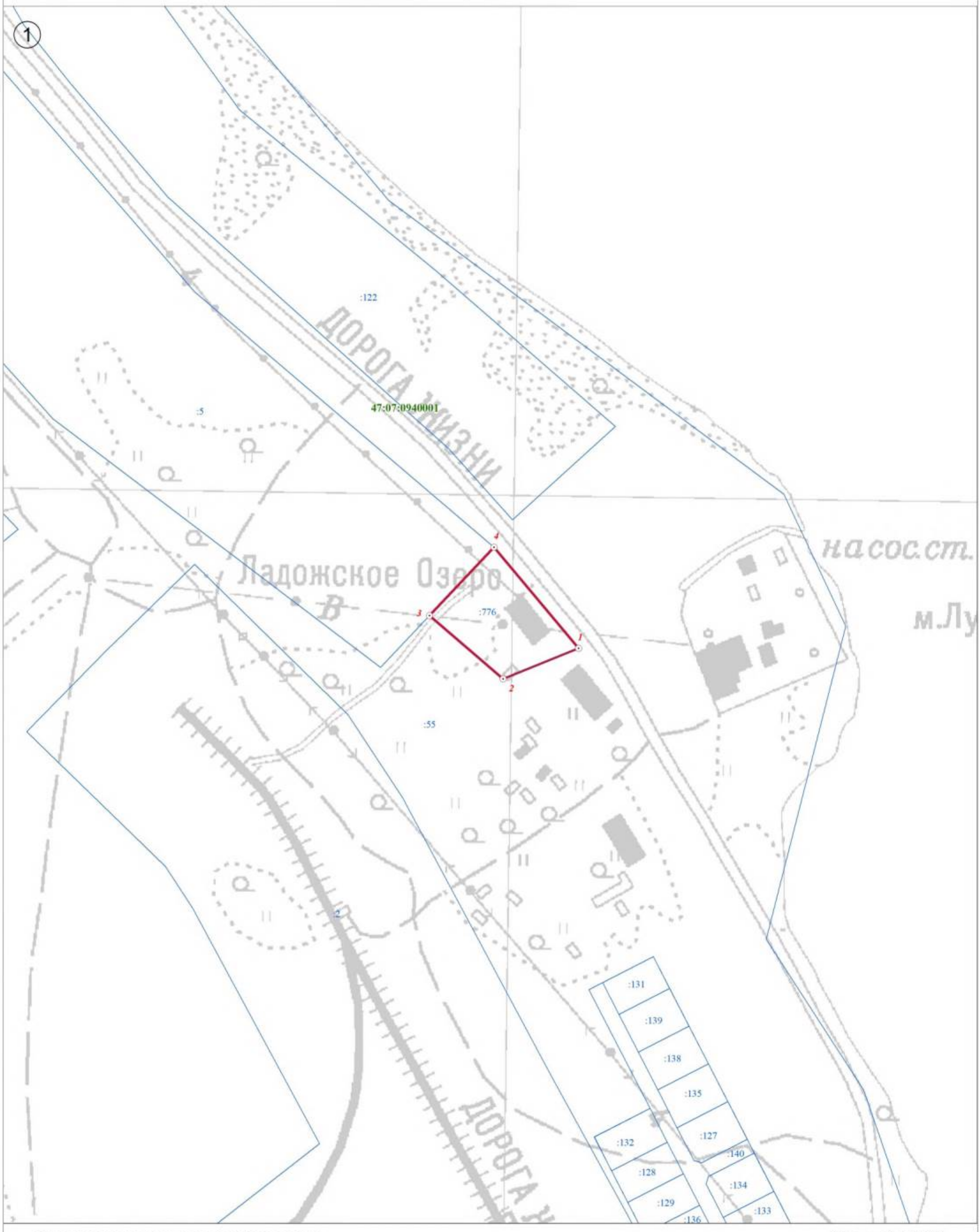

Используемые условные знаки и обозначения:

	Граница объекта
	Граница кадастрового квартала
	Граница земельного участка, сведения о котором внесены в ЕГРН
22	Характерная точка границы объекта землеустройства
:227	Номер земельного участка, сведения о границах которого внесены в ЕГРН, в кадастровом квартале
47:07:0904002	Номер кадастрового квартала

Масштаб 1:2 500

Подпись _____ Дата "06" мая 2020 г.

Место для оттиска печати (при наличии) лица, составившего описание местоположения границ объекта

План границ объекта

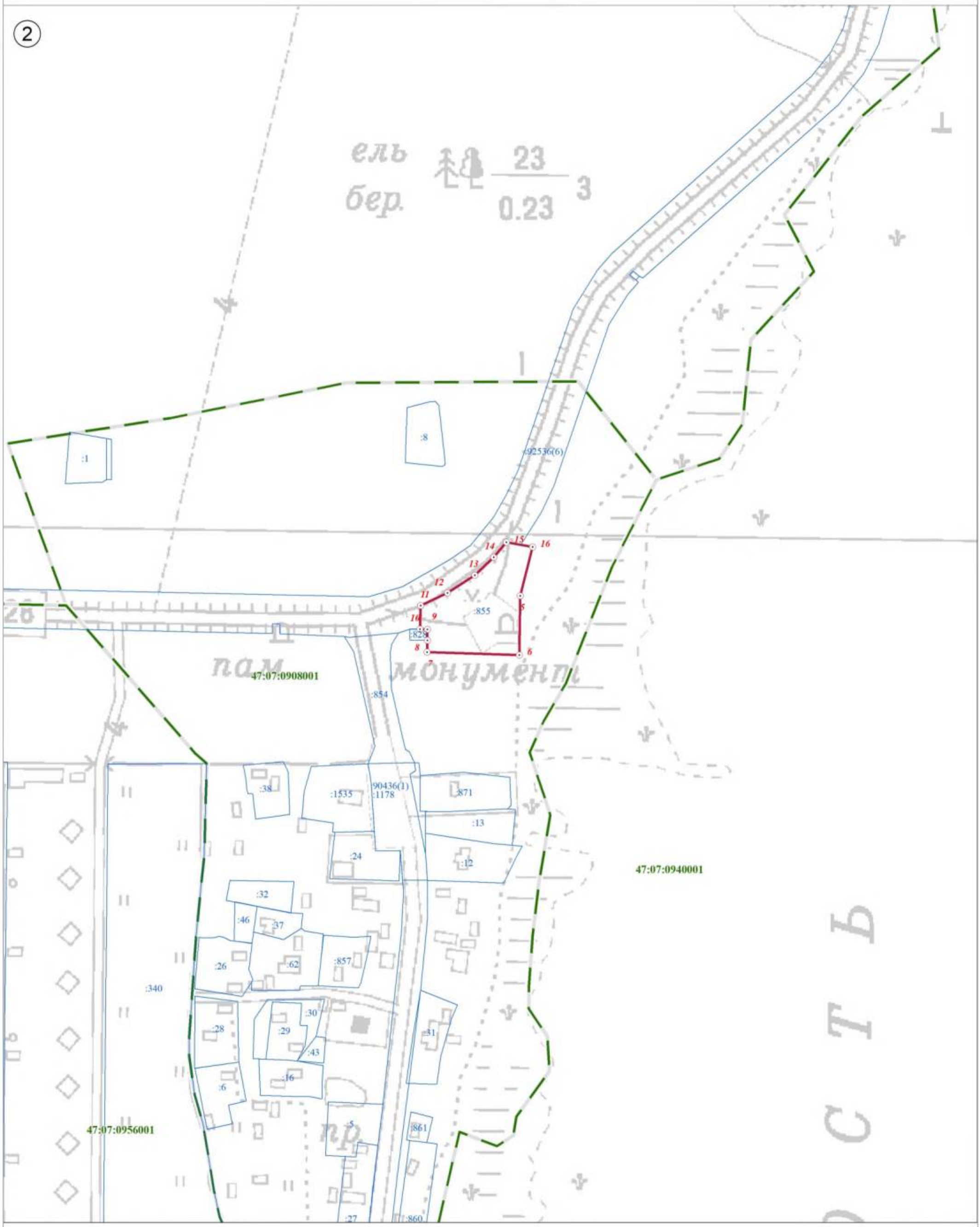

Используемые условные знаки и обозначения:

Масштаб 1:2 500

	Граница объекта
	Граница кадастрового квартала
	Граница земельного участка, сведения о котором внесены в ЕГРН
⊙ 22	Характерная точка границы объекта землеустройства
:227	Номер земельного участка, сведения о границах которого внесены в ЕГРН, в кадастровом квартале
47:07:0904002	Номер кадастрового квартала

Подпись _____ Дата "06" мая 2020 г.

Место для оттиска печати (при наличии) лица, составившего описание местоположения границ объекта

Текстовое описание местоположения границ населенных пунктов, территориальных зон, особо охраняемых природных территорий, зон с особыми условиями использования территорий

Прохождение границы		Описание прохождения границы
от точки	до точки	
1	2	3
1	2	по границе земельного участка с кадастровым номером 47:07:0940001:55
2	3	по границе земельного участка с кадастровым номером 47:07:0940001:55
3	4	-
4	1	-
5	6	по границе земельного участка с кадастровым номером 47:07:0908001:855
6	7	по границе земельного участка с кадастровым номером 47:07:0908001:855
7	8	по границе земельного участка с кадастровым номером 47:07:0908001:855
8	9	по границе земельного участка с кадастровым номером 47:07:0908001:828
9	10	-
10	11	по границе земельного участка с кадастровым номером 47:07:0908001:855
11	12	-
12	13	-
13	14	-
14	15	-
15	16	-
16	5	-

ОПИСАНИЕ МЕСТОПОЛОЖЕНИЯ ГРАНИЦ

территориальная зона "П1 Зона размещения производственных объектов" муниципального образования «Рахьинское городское поселение» Всеволожского муниципального района Ленинградской области

(наименование объекта, местоположение границ которого описано (далее - объект))

Раздел 1

Сведения об объекте

№ п/п	Характеристики объекта	Описание характеристик
1	2	3
1.	Местоположение объекта	муниципальное образование «Рахьинское городское поселение» Всеволожского муниципального района Ленинградской области
2.	Площадь объекта +/- величина погрешности определения площади (Р +/- Дельта Р)	1117,85 га +/- 0,12 га
3.	Иные характеристики объекта	-

Раздел 2

Сведения о местоположении границ объекта

1. Система координат МСК 47 зона 2

2. Сведения о характерных точках границ объекта

Обозначение характерных точек границ	Координаты, м		Метод определения координат характерной точки	Средняя квадратическая погрешность положения характерной точки (Mt), м	Описание обозначения точки на местности (при наличии)
	X	Y			
1	2	3	4	5	6
1	450402,88	2254826,95	Картометрический, 0,1	-	-
2	449962,34	2254820,25	Картометрический, 0,1	-	-
3	449962,70	2254621,97	Картометрический, 0,1	-	-
4	450036,60	2254625,96	Картометрический, 0,1	-	-
5	450103,56	2254629,58	Картометрический, 0,1	-	-
6	450162,30	2254654,05	Картометрический, 0,1	-	-
7	450168,50	2254676,75	Картометрический, 0,1	-	-
8	450258,33	2254674,24	Картометрический, 0,1	-	-
9	450505,66	2254678,36	Картометрический, 0,1	-	-
10	450585,83	2254679,12	Картометрический, 0,1	-	-
11	450584,48	2254837,99	Картометрический, 0,1	-	-
1	450402,88	2254826,95	Картометрический, 0,1	-	-
12	453896,14	2244407,25	Картометрический, 0,1	-	-
13	453871,74	2244376,57	Картометрический, 0,1	-	-
14	454003,93	2244226,03	Картометрический, 0,1	-	-
15	454013,37	2244247,69	Картометрический, 0,1	-	-
16	454130,80	2244492,14	Картометрический, 0,1	-	-
17	453966,74	2244489,80	Картометрический, 0,1	-	-
18	453966,39	2244489,79	Картометрический, 0,1	-	-
19	453935,38	2244452,34	Картометрический, 0,1	-	-
12	453896,14	2244407,25	Картометрический, 0,1	-	-
20	450140,62	2254547,93	Картометрический, 0,1	-	-
21	450120,85	2254547,64	Картометрический, 0,1	-	-
22	450119,56	2254594,14	Картометрический, 0,1	-	-
23	449965,89	2254589,68	Картометрический, 0,1	-	-
24	449965,78	2254569,72	Картометрический, 0,1	-	-
25	449965,64	2254545,41	Картометрический, 0,1	-	-
26	449960,21	2254545,33	Картометрический, 0,1	-	-
27	449958,70	2254499,22	Картометрический, 0,1	-	-
28	449972,16	2254440,25	Картометрический, 0,1	-	-
29	449972,18	2254440,14	Картометрический, 0,1	-	-
30	449972,68	2254420,21	Картометрический, 0,1	-	-
31	449971,18	2254311,73	Картометрический, 0,1	-	-
32	449978,39	2254311,64	Картометрический, 0,1	-	-
33	449978,39	2254309,93	Картометрический, 0,1	-	-
34	450002,61	2254310,14	Картометрический, 0,1	-	-
35	450002,97	2254286,30	Картометрический, 0,1	-	-
36	450004,82	2254283,68	Картометрический, 0,1	-	-
37	450010,37	2254254,17	Картометрический, 0,1	-	-

1	2	3	4	5	6
38	450010,11	2254221,96	Картометрический, 0,1	-	-
39	450027,07	2254221,34	Картометрический, 0,1	-	-
40	450056,69	2254223,76	Картометрический, 0,1	-	-
41	450060,83	2254224,10	Картометрический, 0,1	-	-
42	450057,73	2254375,96	Картометрический, 0,1	-	-
43	450125,30	2254386,08	Картометрический, 0,1	-	-
44	450124,37	2254419,77	Картометрический, 0,1	-	-
45	450124,34	2254420,69	Картометрический, 0,1	-	-
46	450123,17	2254463,24	Картометрический, 0,1	-	-
47	450140,40	2254508,87	Картометрический, 0,1	-	-
20	450140,62	2254547,93	Картометрический, 0,1	-	-
48	466154,47	2247606,72	Картометрический, 0,1	-	-
49	466086,47	2247922,02	Картометрический, 0,1	-	-
50	465888,63	2247927,68	Картометрический, 0,1	-	-
51	465729,65	2247932,24	Картометрический, 0,1	-	-
52	465596,06	2247936,08	Картометрический, 0,1	-	-
53	465418,71	2247762,72	Картометрический, 0,1	-	-
54	465366,73	2247711,92	Картометрический, 0,1	-	-
55	465358,89	2247452,51	Картометрический, 0,1	-	-
56	465512,78	2247336,11	Картометрический, 0,1	-	-
57	465621,50	2247253,87	Картометрический, 0,1	-	-
58	465888,57	2247107,32	Картометрический, 0,1	-	-
59	465981,98	2247091,88	Картометрический, 0,1	-	-
60	465997,99	2247089,23	Картометрический, 0,1	-	-
61	466264,59	2247392,28	Картометрический, 0,1	-	-
62	466156,05	2247599,32	Картометрический, 0,1	-	-
48	466154,47	2247606,72	Картометрический, 0,1	-	-
63	466494,52	2246753,65	Картометрический, 0,1	-	-
64	466165,31	2246227,22	Картометрический, 0,1	-	-
65	466178,85	2246222,93	Картометрический, 0,1	-	-
66	466431,92	2246123,21	Картометрический, 0,1	-	-
67	466783,66	2245598,96	Картометрический, 0,1	-	-
68	467525,92	2246116,41	Картометрический, 0,1	-	-
69	467915,36	2246360,66	Картометрический, 0,1	-	-
70	467839,62	2246372,49	Картометрический, 0,1	-	-
71	467834,69	2246368,46	Картометрический, 0,1	-	-
72	467405,03	2246456,11	Картометрический, 0,1	-	-
73	466953,02	2246546,02	Картометрический, 0,1	-	-
74	466742,20	2246688,22	Картометрический, 0,1	-	-
63	466494,52	2246753,65	Картометрический, 0,1	-	-
75	456847,54	2245393,31	Картометрический, 0,1	-	-
76	456459,40	2245126,06	Картометрический, 0,1	-	-
77	456604,99	2244863,76	Картометрический, 0,1	-	-
78	456632,35	2244814,48	Картометрический, 0,1	-	-
79	456775,50	2244556,56	Картометрический, 0,1	-	-
80	456874,03	2244603,13	Картометрический, 0,1	-	-
81	456902,91	2244554,87	Картометрический, 0,1	-	-
82	456968,59	2244606,58	Картометрический, 0,1	-	-
83	457024,16	2244650,34	Картометрический, 0,1	-	-
84	456947,89	2244781,11	Картометрический, 0,1	-	-

1	2	3	4	5	6
85	456823,63	2244994,18	Картометрический, 0,1	-	-
86	457034,39	2245119,88	Картометрический, 0,1	-	-
75	456847,54	2245393,31	Картометрический, 0,1	-	-
87	466461,72	2246761,54	Картометрический, 0,1	-	-
88	466181,16	2246839,29	Картометрический, 0,1	-	-
89	466174,96	2246840,72	Картометрический, 0,1	-	-
90	466018,34	2246881,58	Картометрический, 0,1	-	-
91	465935,71	2246900,80	Картометрический, 0,1	-	-
92	466178,91	2246671,73	Картометрический, 0,1	-	-
93	466127,97	2246462,92	Картометрический, 0,1	-	-
94	466075,71	2246248,72	Картометрический, 0,1	-	-
95	466085,97	2246248,07	Картометрический, 0,1	-	-
96	466102,87	2246247,00	Картометрический, 0,1	-	-
97	466133,81	2246237,19	Картометрический, 0,1	-	-
87	466461,72	2246761,54	Картометрический, 0,1	-	-
98	466219,05	2246397,45	Картометрический, 0,1	-	-
99	466218,20	2246397,96	Картометрический, 0,1	-	-
100	466218,72	2246398,84	Картометрический, 0,1	-	-
101	466219,57	2246398,30	Картометрический, 0,1	-	-
98	466219,05	2246397,45	Картометрический, 0,1	-	-
102	464756,97	2245194,36	Картометрический, 0,1	-	-
103	464744,57	2245218,87	Картометрический, 0,1	-	-
104	464750,74	2245275,73	Картометрический, 0,1	-	-
105	464861,63	2245705,12	Картометрический, 0,1	-	-
106	464281,47	2245863,59	Картометрический, 0,1	-	-
107	463078,82	2246180,11	Картометрический, 0,1	-	-
108	463081,40	2246192,35	Картометрический, 0,1	-	-
109	463075,86	2246193,88	Картометрический, 0,1	-	-
110	463149,91	2246514,76	Картометрический, 0,1	-	-
111	463152,63	2246528,24	Картометрический, 0,1	-	-
112	462763,29	2246621,89	Картометрический, 0,1	-	-
113	462273,82	2246670,25	Картометрический, 0,1	-	-
114	462048,05	2246732,37	Картометрический, 0,1	-	-
115	462044,62	2246718,15	Картометрический, 0,1	-	-
116	461917,43	2246261,43	Картометрический, 0,1	-	-
117	461870,14	2246100,61	Картометрический, 0,1	-	-
118	461534,30	2246177,23	Картометрический, 0,1	-	-
119	461479,87	2246189,64	Картометрический, 0,1	-	-
120	461421,67	2246202,92	Картометрический, 0,1	-	-
121	461408,36	2246206,38	Картометрический, 0,1	-	-
122	461372,59	2246057,39	Картометрический, 0,1	-	-
123	461398,81	2245774,33	Картометрический, 0,1	-	-
124	461241,03	2245666,23	Картометрический, 0,1	-	-
125	461239,40	2245665,11	Картометрический, 0,1	-	-
126	461237,45	2245663,77	Картометрический, 0,1	-	-
127	461211,90	2245646,27	Картометрический, 0,1	-	-
128	461194,03	2245634,03	Картометрический, 0,1	-	-
129	461202,11	2245622,90	Картометрический, 0,1	-	-
130	461190,52	2245614,95	Картометрический, 0,1	-	-
131	461219,48	2245575,44	Картометрический, 0,1	-	-

1	2	3	4	5	6
132	461260,69	2245519,22	Картометрический, 0,1	-	-
133	461340,53	2245423,72	Картометрический, 0,1	-	-
134	461356,69	2245340,67	Картометрический, 0,1	-	-
135	461357,93	2245334,30	Картометрический, 0,1	-	-
136	461335,52	2245316,75	Картометрический, 0,1	-	-
137	461430,94	2245300,40	Картометрический, 0,1	-	-
138	461430,73	2245300,06	Картометрический, 0,1	-	-
139	461411,92	2245270,11	Картометрический, 0,1	-	-
140	461411,93	2245269,74	Картометрический, 0,1	-	-
141	461412,74	2245240,40	Картометрический, 0,1	-	-
142	461443,41	2245220,29	Картометрический, 0,1	-	-
143	461563,29	2245150,32	Картометрический, 0,1	-	-
144	461590,79	2245083,25	Картометрический, 0,1	-	-
145	461596,02	2244854,71	Картометрический, 0,1	-	-
146	461552,05	2244730,59	Картометрический, 0,1	-	-
147	461552,08	2244730,30	Картометрический, 0,1	-	-
148	461555,91	2244688,66	Картометрический, 0,1	-	-
149	461641,20	2244570,95	Картометрический, 0,1	-	-
150	461692,05	2244471,76	Картометрический, 0,1	-	-
151	461732,01	2244353,77	Картометрический, 0,1	-	-
152	461731,99	2244353,44	Картометрический, 0,1	-	-
153	461724,63	2244226,70	Картометрический, 0,1	-	-
154	461738,86	2244180,97	Картометрический, 0,1	-	-
155	461800,95	2244159,85	Картометрический, 0,1	-	-
156	461913,58	2244250,48	Картометрический, 0,1	-	-
157	461996,76	2244291,48	Картометрический, 0,1	-	-
158	462047,79	2244361,34	Картометрический, 0,1	-	-
159	462162,45	2244519,87	Картометрический, 0,1	-	-
160	462223,55	2244575,53	Картометрический, 0,1	-	-
161	462258,86	2244573,48	Картометрический, 0,1	-	-
162	462287,85	2244571,81	Картометрический, 0,1	-	-
163	462381,46	2244499,16	Картометрический, 0,1	-	-
164	462437,39	2244483,30	Картометрический, 0,1	-	-
165	462457,47	2244477,61	Картометрический, 0,1	-	-
166	462586,24	2244470,72	Картометрический, 0,1	-	-
167	462614,16	2244469,23	Картометрический, 0,1	-	-
168	462751,80	2244466,74	Картометрический, 0,1	-	-
169	462852,22	2244447,88	Картометрический, 0,1	-	-
170	462900,65	2244459,49	Картометрический, 0,1	-	-
171	462948,91	2244471,07	Картометрический, 0,1	-	-
172	463002,65	2244464,16	Картометрический, 0,1	-	-
173	463065,08	2244432,97	Картометрический, 0,1	-	-
174	463091,95	2244419,55	Картометрический, 0,1	-	-
175	463158,15	2244415,86	Картометрический, 0,1	-	-
176	463165,07	2244415,48	Картометрический, 0,1	-	-
177	463281,58	2244460,00	Картометрический, 0,1	-	-
178	463325,55	2244476,80	Картометрический, 0,1	-	-
179	463366,30	2244496,46	Картометрический, 0,1	-	-
180	463390,71	2244497,43	Картометрический, 0,1	-	-
181	463487,15	2244459,56	Картометрический, 0,1	-	-

1	2	3	4	5	6
182	463617,66	2244452,04	Картометрический, 0,1	-	-
183	463764,08	2244454,43	Картометрический, 0,1	-	-
184	463837,51	2244456,26	Картометрический, 0,1	-	-
185	463982,15	2244459,86	Картометрический, 0,1	-	-
186	464189,84	2244409,83	Картометрический, 0,1	-	-
187	464226,24	2244349,46	Картометрический, 0,1	-	-
188	464285,60	2244239,51	Картометрический, 0,1	-	-
189	464344,29	2244050,51	Картометрический, 0,1	-	-
190	464404,60	2244092,22	Картометрический, 0,1	-	-
191	464624,88	2244241,18	Картометрический, 0,1	-	-
192	464699,69	2244173,10	Картометрический, 0,1	-	-
193	464723,98	2244155,06	Картометрический, 0,1	-	-
194	464807,88	2244214,17	Картометрический, 0,1	-	-
195	465251,40	2244530,78	Картометрический, 0,1	-	-
196	465743,64	2244873,94	Картометрический, 0,1	-	-
197	465771,37	2244904,38	Картометрический, 0,1	-	-
198	465813,36	2244922,54	Картометрический, 0,1	-	-
199	465874,96	2244967,96	Картометрический, 0,1	-	-
200	465784,35	2244947,53	Картометрический, 0,1	-	-
201	465738,23	2244944,59	Картометрический, 0,1	-	-
202	465361,84	2245039,63	Картометрический, 0,1	-	-
203	464911,56	2245155,96	Картометрический, 0,1	-	-
204	464816,37	2245180,57	Картометрический, 0,1	-	-
102	464756,97	2245194,36	Картометрический, 0,1	-	-
205	471916,71	2246073,83	Картометрический, 0,1	-	-
206	471413,00	2246062,55	Картометрический, 0,1	-	-
207	471401,69	2246047,04	Картометрический, 0,1	-	-
208	471388,11	2245685,10	Картометрический, 0,1	-	-
209	471409,97	2245686,35	Картометрический, 0,1	-	-
210	471435,21	2245684,78	Картометрический, 0,1	-	-
211	471452,96	2245669,23	Картометрический, 0,1	-	-
212	471574,20	2245578,97	Картометрический, 0,1	-	-
213	471529,07	2245518,07	Картометрический, 0,1	-	-
214	471506,92	2245475,41	Картометрический, 0,1	-	-
215	471505,21	2245400,92	Картометрический, 0,1	-	-
216	471640,12	2245393,73	Картометрический, 0,1	-	-
217	471907,99	2245371,75	Картометрический, 0,1	-	-
218	471895,60	2245767,06	Картометрический, 0,1	-	-
219	471845,15	2245767,31	Картометрический, 0,1	-	-
220	471846,10	2245831,50	Картометрический, 0,1	-	-
221	471835,98	2245860,59	Картометрический, 0,1	-	-
222	471818,46	2245891,09	Картометрический, 0,1	-	-
223	471803,77	2245904,60	Картометрический, 0,1	-	-
224	471805,16	2245937,77	Картометрический, 0,1	-	-
225	471838,69	2245974,35	Картометрический, 0,1	-	-
226	471918,32	2245987,13	Картометрический, 0,1	-	-
205	471916,71	2246073,83	Картометрический, 0,1	-	-
227	469642,70	2247286,19	Картометрический, 0,1	-	-
228	468801,99	2246695,18	Картометрический, 0,1	-	-
229	468851,49	2246656,54	Картометрический, 0,1	-	-

1	2	3	4	5	6
230	468940,53	2246758,03	Картометрический, 0,1	-	-
231	468923,39	2246771,25	Картометрический, 0,1	-	-
232	468938,66	2246791,05	Картометрический, 0,1	-	-
233	468978,24	2246760,50	Картометрический, 0,1	-	-
234	468962,97	2246740,71	Картометрический, 0,1	-	-
235	468945,30	2246754,36	Картометрический, 0,1	-	-
236	468856,22	2246652,85	Картометрический, 0,1	-	-
237	468983,62	2246553,37	Картометрический, 0,1	-	-
238	469161,47	2246416,68	Картометрический, 0,1	-	-
239	469162,08	2246417,46	Картометрический, 0,1	-	-
240	469266,21	2246337,42	Картометрический, 0,1	-	-
241	469729,82	2246193,43	Картометрический, 0,1	-	-
242	469979,09	2246116,00	Картометрический, 0,1	-	-
243	470329,84	2245996,51	Картометрический, 0,1	-	-
244	470521,34	2245928,54	Картометрический, 0,1	-	-
245	470554,31	2245944,29	Картометрический, 0,1	-	-
246	470691,55	2246004,40	Картометрический, 0,1	-	-
247	470775,61	2246046,03	Картометрический, 0,1	-	-
248	471005,78	2246158,30	Картометрический, 0,1	-	-
249	471251,13	2246688,00	Картометрический, 0,1	-	-
250	470447,42	2247038,68	Картометрический, 0,1	-	-
251	470191,20	2247051,40	Картометрический, 0,1	-	-
252	470067,44	2247059,80	Картометрический, 0,1	-	-
227	469642,70	2247286,19	Картометрический, 0,1	-	-
253	468777,20	2246677,75	Картометрический, 0,1	-	-
254	468721,47	2246638,57	Картометрический, 0,1	-	-
255	469343,60	2246180,12	Картометрический, 0,1	-	-
256	470012,94	2245999,09	Картометрический, 0,1	-	-
257	470274,89	2245932,33	Картометрический, 0,1	-	-
258	470437,89	2245884,19	Картометрический, 0,1	-	-
259	470761,08	2245629,98	Картометрический, 0,1	-	-
260	470985,72	2246114,98	Картометрический, 0,1	-	-
261	470731,58	2245990,74	Картометрический, 0,1	-	-
262	470523,04	2245896,12	Картометрический, 0,1	-	-
263	470487,48	2245908,72	Картометрический, 0,1	-	-
264	470108,40	2246040,25	Картометрический, 0,1	-	-
265	469252,18	2246310,37	Картометрический, 0,1	-	-
266	468896,19	2246584,84	Картометрический, 0,1	-	-
253	468777,20	2246677,75	Картометрический, 0,1	-	-
267	462578,92	2246672,26	Картометрический, 0,1	-	-
268	462579,04	2246673,25	Картометрический, 0,1	-	-
269	462580,04	2246673,15	Картометрический, 0,1	-	-
270	462579,93	2246672,16	Картометрический, 0,1	-	-
271	462768,62	2246653,51	Картометрический, 0,1	-	-
272	462971,63	2246604,69	Картометрический, 0,1	-	-
273	462971,86	2246605,67	Картометрический, 0,1	-	-
274	462972,83	2246605,43	Картометрический, 0,1	-	-
275	462972,60	2246604,45	Картометрический, 0,1	-	-
276	463158,96	2246559,64	Картометрический, 0,1	-	-
277	463165,18	2246590,48	Картометрический, 0,1	-	-

1	2	3	4	5	6
278	463106,98	2246601,99	Картометрический, 0,1	-	-
279	463063,37	2246600,79	Картометрический, 0,1	-	-
280	463067,48	2246621,12	Картометрический, 0,1	-	-
281	463067,09	2246621,22	Картометрический, 0,1	-	-
282	463066,16	2246659,39	Картометрический, 0,1	-	-
283	462996,85	2246678,92	Картометрический, 0,1	-	-
284	462683,50	2246755,65	Картометрический, 0,1	-	-
285	462686,91	2246766,28	Картометрический, 0,1	-	-
286	462685,96	2246766,55	Картометрический, 0,1	-	-
287	462726,18	2246908,57	Картометрический, 0,1	-	-
288	462432,95	2246982,19	Картометрический, 0,1	-	-
289	462432,83	2246981,93	Картометрический, 0,1	-	-
290	462327,54	2246756,49	Картометрический, 0,1	-	-
291	462305,89	2246762,97	Картометрический, 0,1	-	-
292	462299,74	2246757,21	Картометрический, 0,1	-	-
293	462068,57	2246820,12	Картометрический, 0,1	-	-
294	462062,70	2246793,18	Картометрический, 0,1	-	-
295	462055,34	2246762,62	Картометрический, 0,1	-	-
296	462279,69	2246701,83	Картометрический, 0,1	-	-
267	462578,92	2246672,26	Картометрический, 0,1	-	-
297	462288,07	2246706,55	Картометрический, 0,1	-	-
298	462287,14	2246706,92	Картометрический, 0,1	-	-
299	462287,51	2246707,85	Картометрический, 0,1	-	-
300	462288,42	2246707,49	Картометрический, 0,1	-	-
297	462288,07	2246706,55	Картометрический, 0,1	-	-
301	452121,20	2247069,10	Картометрический, 0,1	-	-
302	451991,27	2247062,84	Картометрический, 0,1	-	-
303	451993,13	2247046,33	Картометрический, 0,1	-	-
304	452064,79	2246933,49	Картометрический, 0,1	-	-
305	452080,88	2246951,94	Картометрический, 0,1	-	-
306	452215,46	2246972,79	Картометрический, 0,1	-	-
307	452214,99	2246975,99	Картометрический, 0,1	-	-
308	452209,34	2246991,67	Картометрический, 0,1	-	-
309	452158,30	2247036,01	Картометрический, 0,1	-	-
310	452123,19	2247074,48	Картометрический, 0,1	-	-
301	452121,20	2247069,10	Картометрический, 0,1	-	-

3. Сведения о характерных точках части (частей) границы объекта

Обозначение характерных точек части границы	Координаты, м		Метод определения координат характерной точки	Средняя квадратическая погрешность положения характерной точки (Mt), м	Описание обозначения точки на местности (при наличии)
	X	Y			
1	2	3	4	5	6
-	-	-	-	-	

Раздел 3

Сведения о местоположении измененных (уточненных) границ объекта

1. Система координат -

2. Сведения о характерных точках границ объекта

Обозначение характерных точек границ	Существующие координаты, м		Измененные (уточненные) координаты, м		Метод определения координат характерной точки	Средняя квадратическая погрешность положения характерной точки (Mt), м	Описание обозначения точки на местности (при наличии)
	X	Y	X	Y			
1	2	3	4	5	6	7	8
-	-	-	-	-	-	-	-

3. Сведения о характерных точках части (частей) границы объекта

Обозначение характерных точек части границы	Существующие координаты, м		Измененные (уточненные) координаты, м		Метод определения координат характерной точки	Средняя квадратическая погрешность положения характерной точки (Mt), м	Описание обозначения точки на местности (при наличии)
	X	Y	X	Y			
1	2	3	4	5	6	7	8
-	-	-	-	-	-	-	-

Раздел 4

План границ объекта

Схема расположения листов

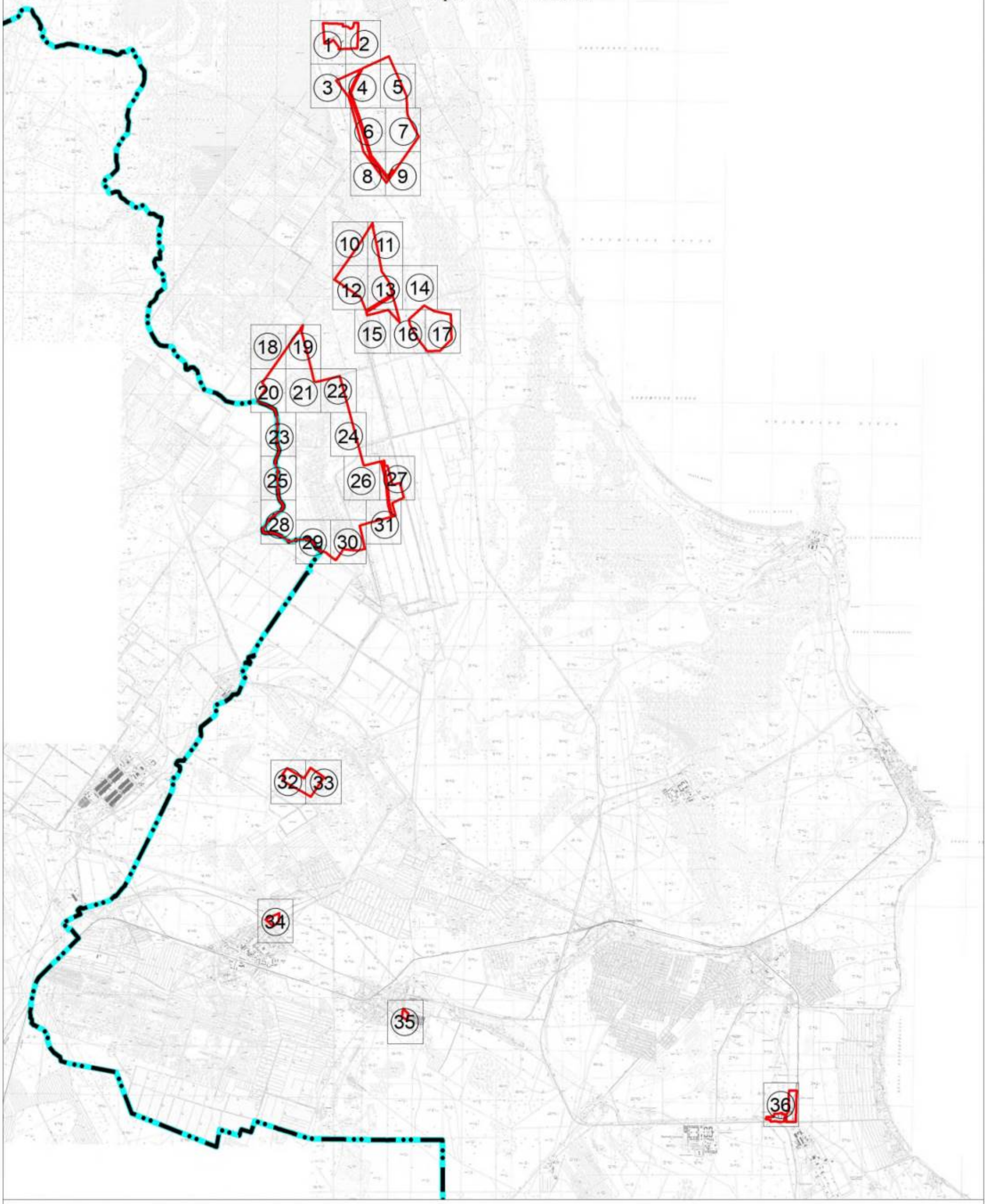

Масштаб 1:70 000

Используемые условные знаки и обозначения:

Граница объекта

Граница муниципального образования «Рахьинское городское поселение» Всеволожского муниципального района Ленинградской области

① Номер листа

Подпись _____ Дата "05" октября 2021 г.

Место для оттиска печати (при наличии) лица, составившего описание местоположения границ объекта

План границ объекта

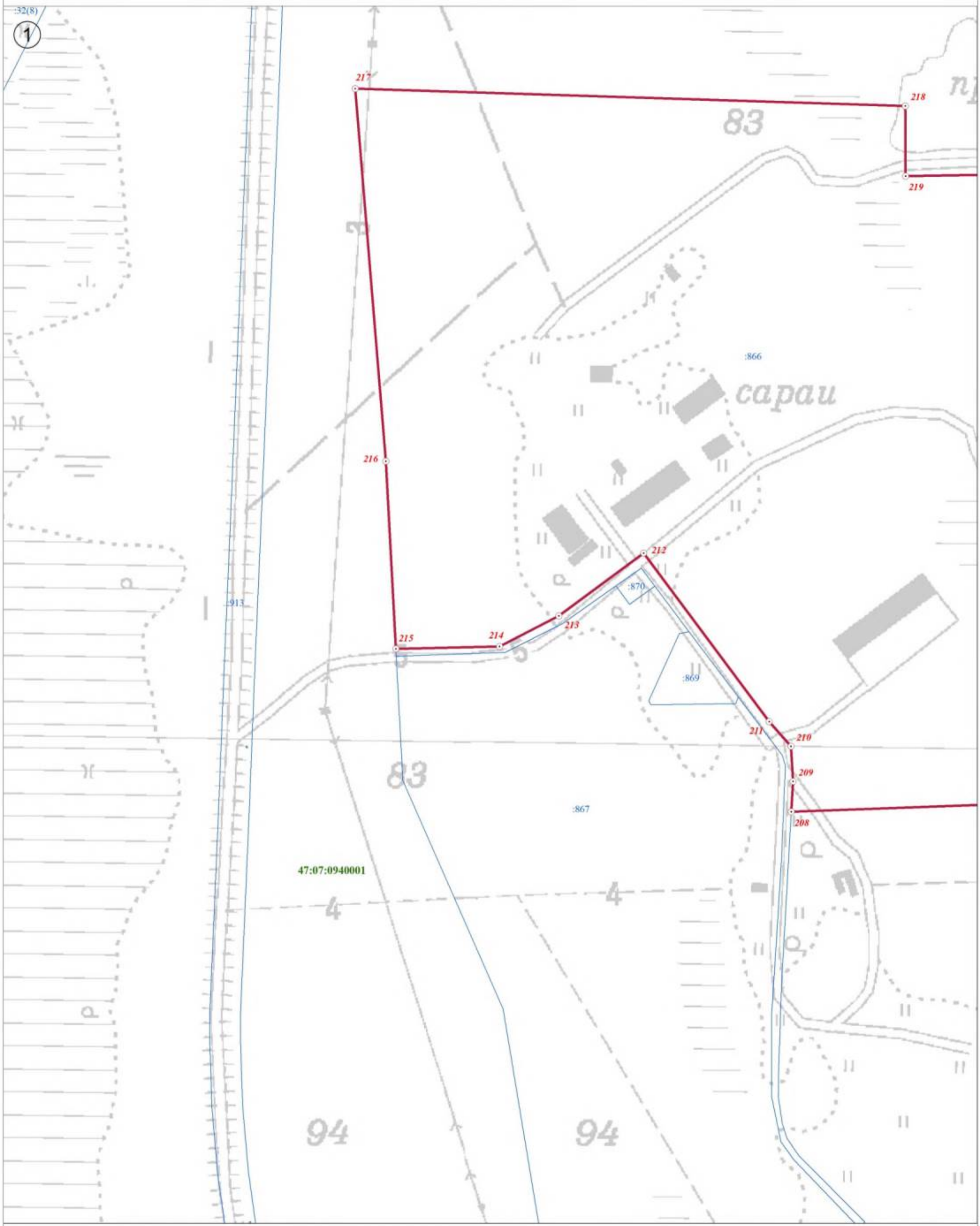

Используемые условные знаки и обозначения:

Масштаб 1:2 500

	Граница объекта
	Граница кадастрового квартала
	Граница земельного участка, сведения о котором внесены в ЕГРН
22	Характерная точка границы объекта землеустройства
:227	Номер земельного участка, сведения о границах которого внесены в ЕГРН, в кадастровом квартале
47:07:0904002	Номер кадастрового квартала

Подпись _____ Дата "05" октября 2021 г.

Место для оттиска печати (при наличии) лица, составившего описание местоположения границ объекта

План границ объекта

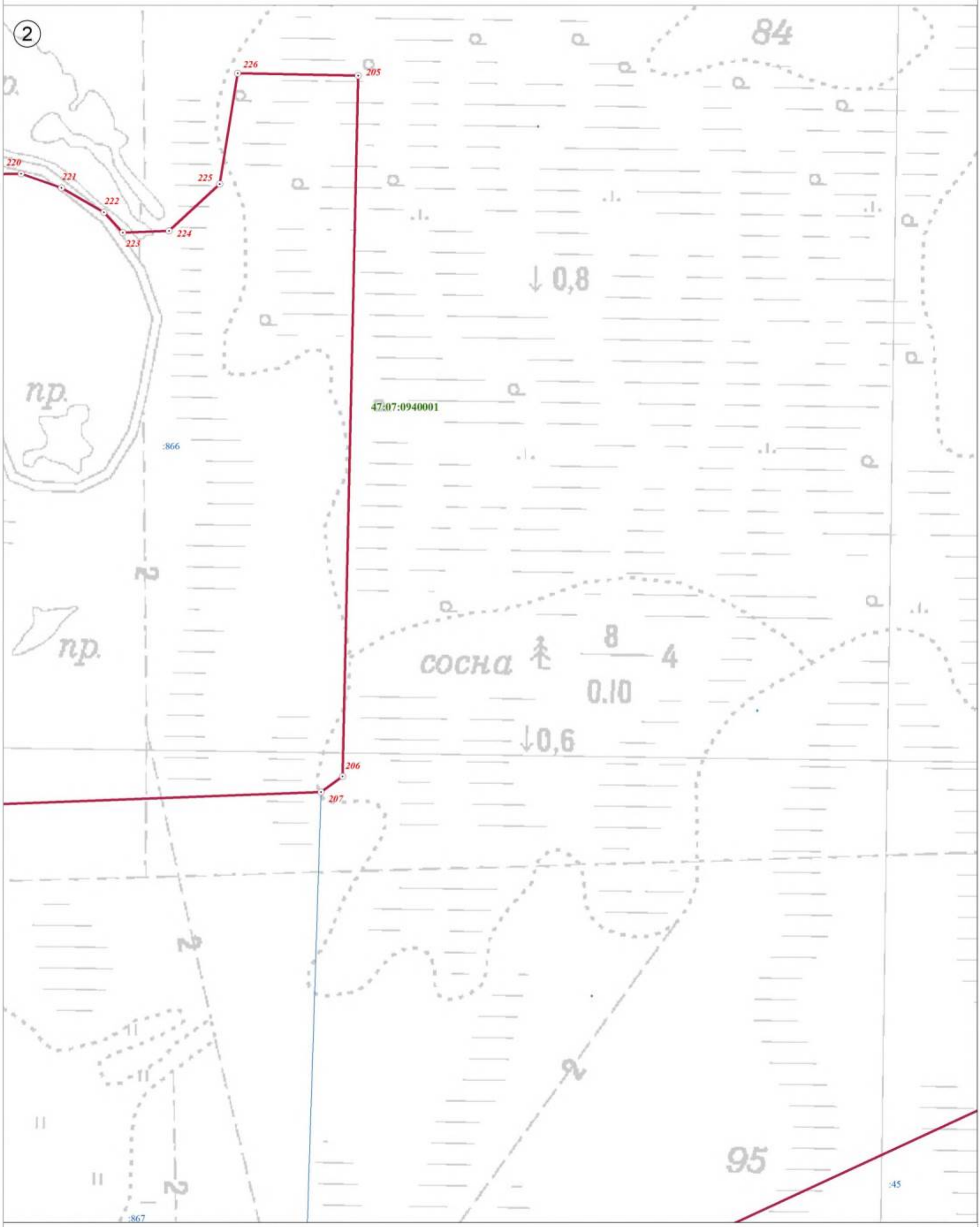

Используемые условные знаки и обозначения:

Масштаб 1:2 500

	Граница объекта
	Граница кадастрового квартала
	Граница земельного участка, сведения о котором внесены в ЕГРН
22	Характерная точка границы объекта землеустройства
:227	Номер земельного участка, сведения о границах которого внесены в ЕГРН, в кадастровом квартале
47:07:0904002	Номер кадастрового квартала

Подпись _____ Дата "05" октября 2021 г.

Место для оттиска печати (при наличии) лица, составившего описание местоположения границ объекта

План границ объекта

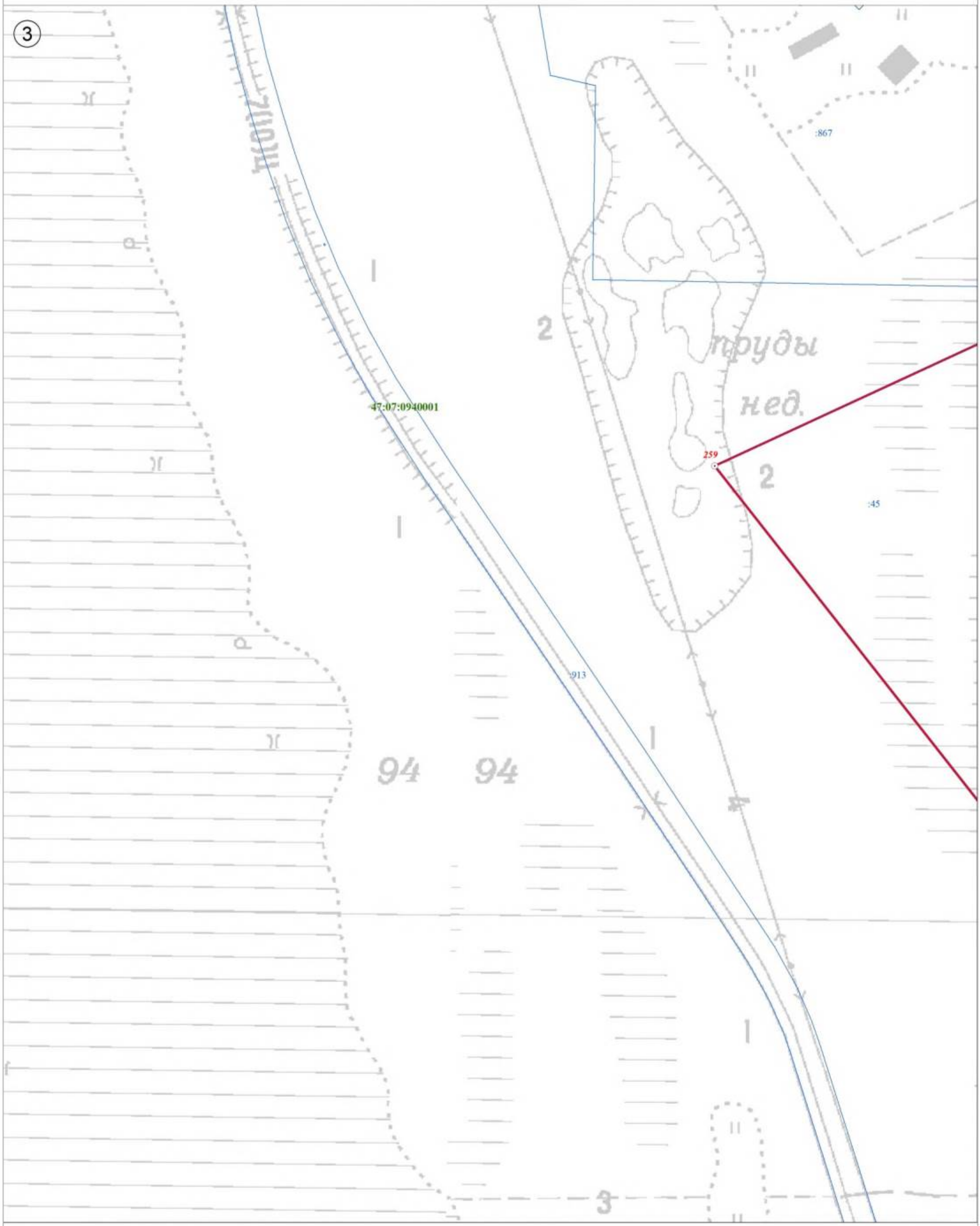

Используемые условные знаки и обозначения:

	Граница объекта
	Граница кадастрового квартала
	Граница земельного участка, сведения о котором внесены в ЕГРН
22	Характерная точка границы объекта землеустройства
:227	Номер земельного участка, сведения о границах которого внесены в ЕГРН, в кадастровом квартале
47:07:0904002	Номер кадастрового квартала

Масштаб 1:2 500

Подпись _____ Дата "05" октября 2021 г.

Место для оттиска печати (при наличии) лица, составившего описание местоположения границ объекта

План границ объекта

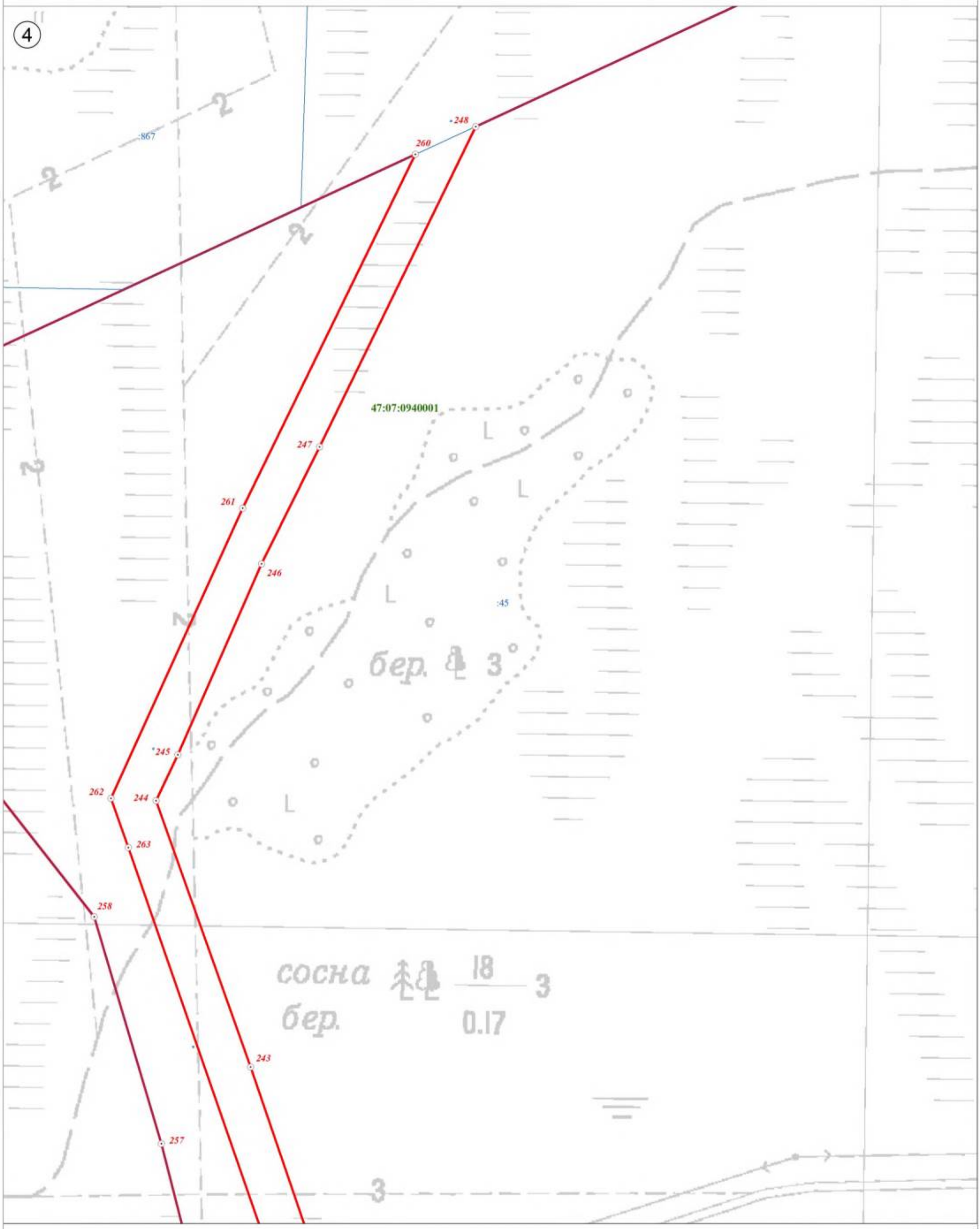

Используемые условные знаки и обозначения:

	Граница объекта
	Граница кадастрового квартала
	Граница земельного участка, сведения о котором внесены в ЕГРН
22	Характерная точка границы объекта землеустройства
:227	Номер земельного участка, сведения о границах которого внесены в ЕГРН, в кадастровом квартале
47:07:0904002	Номер кадастрового квартала

Масштаб 1:2 500

Подпись _____ Дата "05" октября 2021 г.

Место для оттиска печати (при наличии) лица, составившего описание местоположения границ объекта

План границ объекта

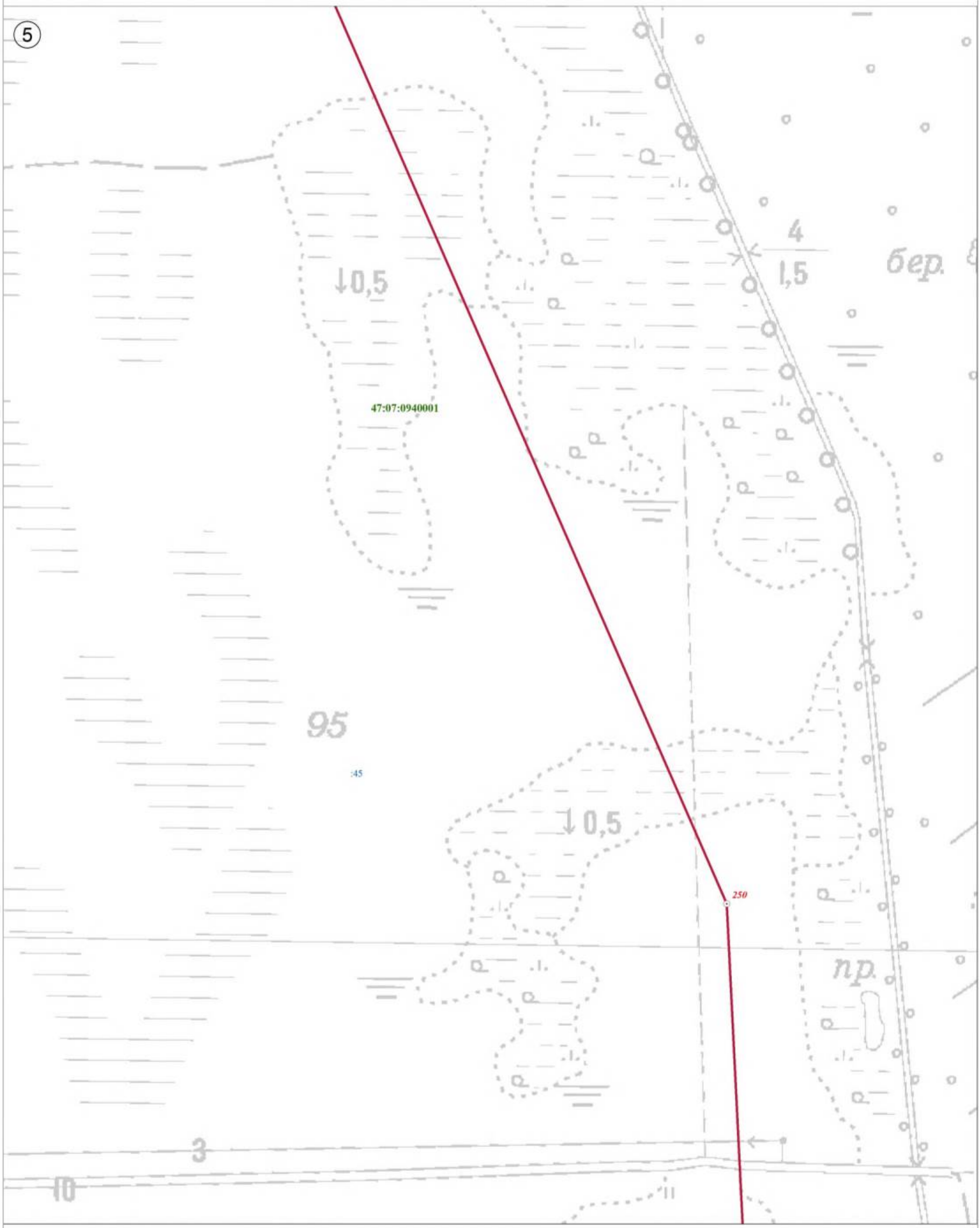

Используемые условные знаки и обозначения:

	Граница объекта
	Граница кадастрового квартала
	Граница земельного участка, сведения о котором внесены в ЕГРН
22	Характерная точка границы объекта землеустройства
:227	Номер земельного участка, сведения о границах которого внесены в ЕГРН, в кадастровом квартале
47:07:0904002	Номер кадастрового квартала

Масштаб 1:2 500

Подпись _____ Дата "05" октября 2021 г.

Место для оттиска печати (при наличии) лица, составившего описание местоположения границ объекта

План границ объекта

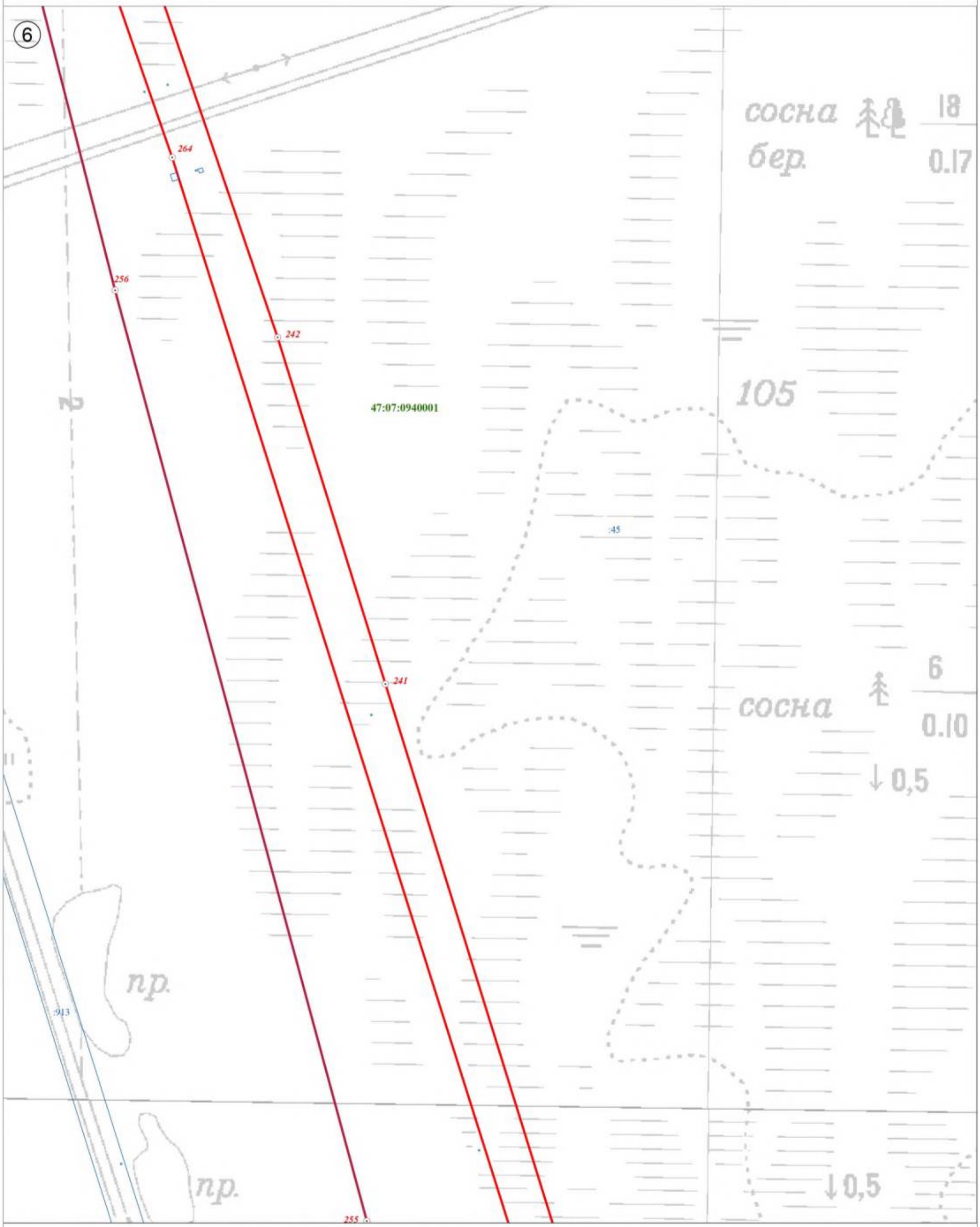

Используемые условные знаки и обозначения:

	Граница объекта
	Граница кадастрового квартала
	Граница земельного участка, сведения о котором внесены в ЕГРН
22	Характерная точка границы объекта землеустройства
:227	Номер земельного участка, сведения о границах которого внесены в ЕГРН, в кадастровом квартале
47:07:0904002	Номер кадастрового квартала

Масштаб 1:2 500

Подпись _____ Дата "05" октября 2021 г.

Место для оттиска печати (при наличии) лица, составившего описание местоположения границ объекта

План границ объекта

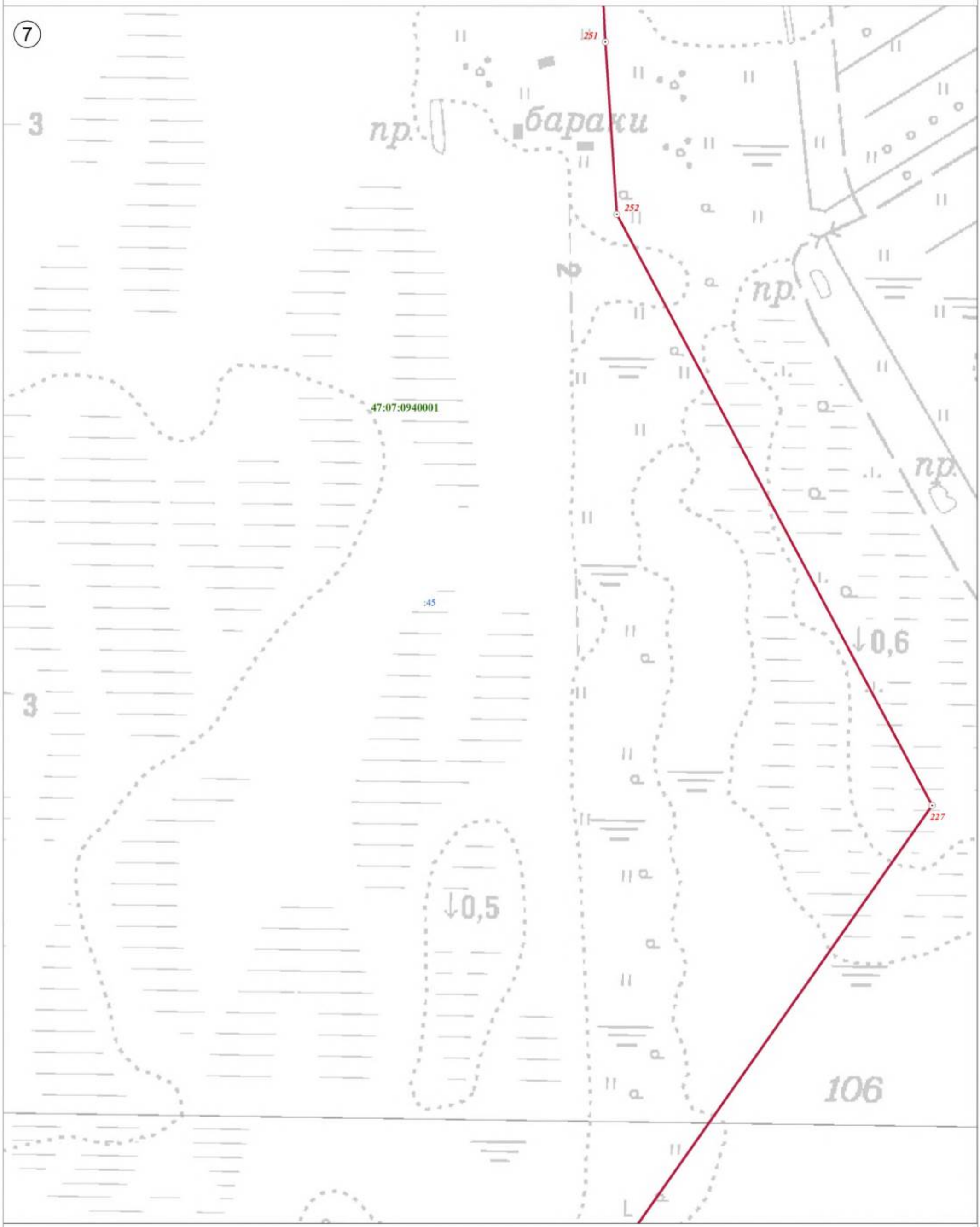

Используемые условные знаки и обозначения:

	Граница объекта
	Граница кадастрового квартала
	Граница земельного участка, сведения о котором внесены в ЕГРН
22	Характерная точка границы объекта землеустройства
:227	Номер земельного участка, сведения о границах которого внесены в ЕГРН, в кадастровом квартале
47:07:0904002	Номер кадастрового квартала

Масштаб 1:2 500

Подпись _____ Дата "05" октября 2021 г.

Место для оттиска печати (при наличии) лица, составившего описание местоположения границ объекта

План границ объекта

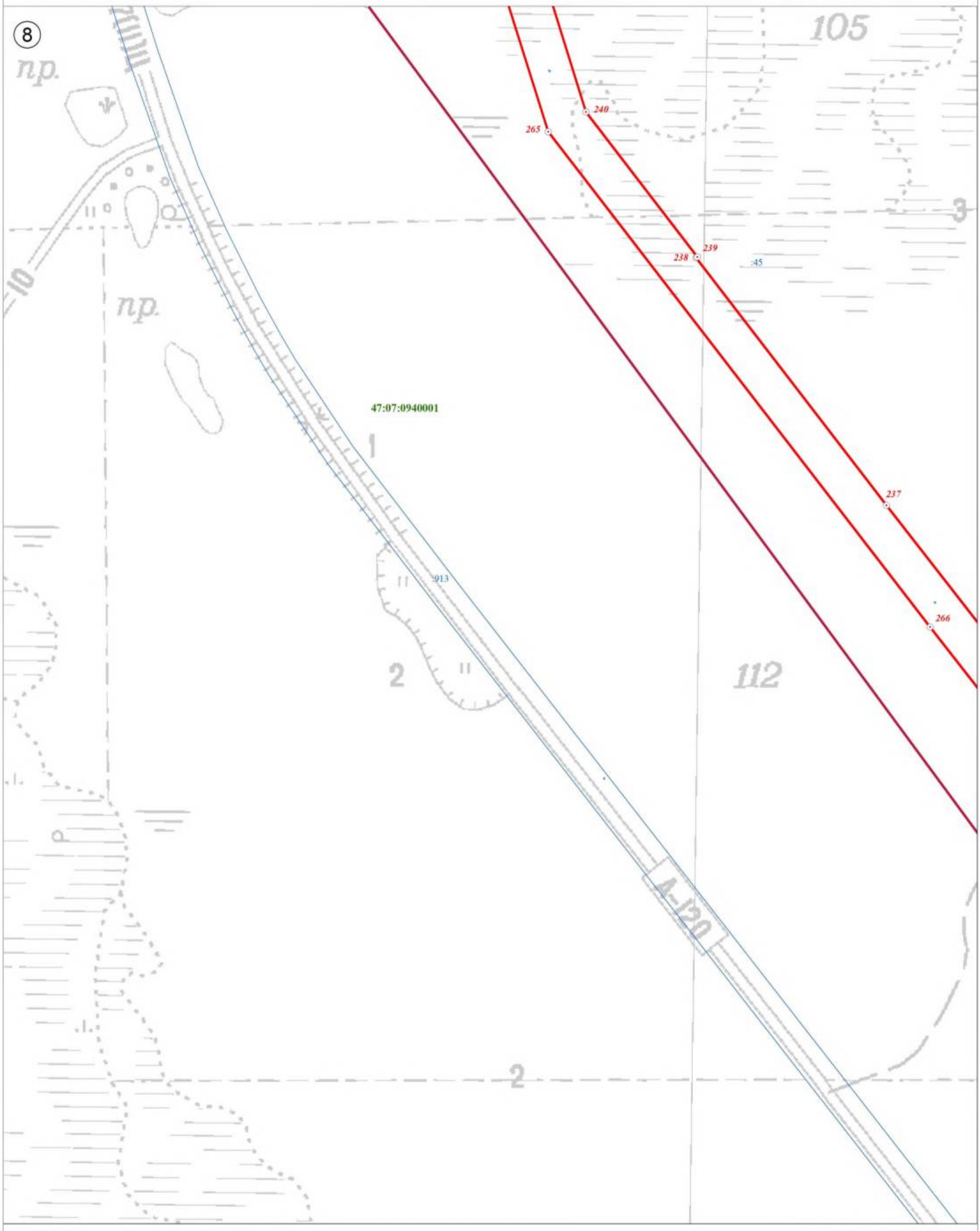

Используемые условные знаки и обозначения:

Масштаб 1:2 500

	Граница объекта
	Граница кадастрового квартала
	Граница земельного участка, сведения о котором внесены в ЕГРН
22	Характерная точка границы объекта землеустройства
:227	Номер земельного участка, сведения о границах которого внесены в ЕГРН, в кадастровом квартале
47:07:0904002	Номер кадастрового квартала

Подпись _____ Дата "05" октября 2021 г.

Место для оттиска печати (при наличии) лица, составившего описание местоположения границ объекта

План границ объекта

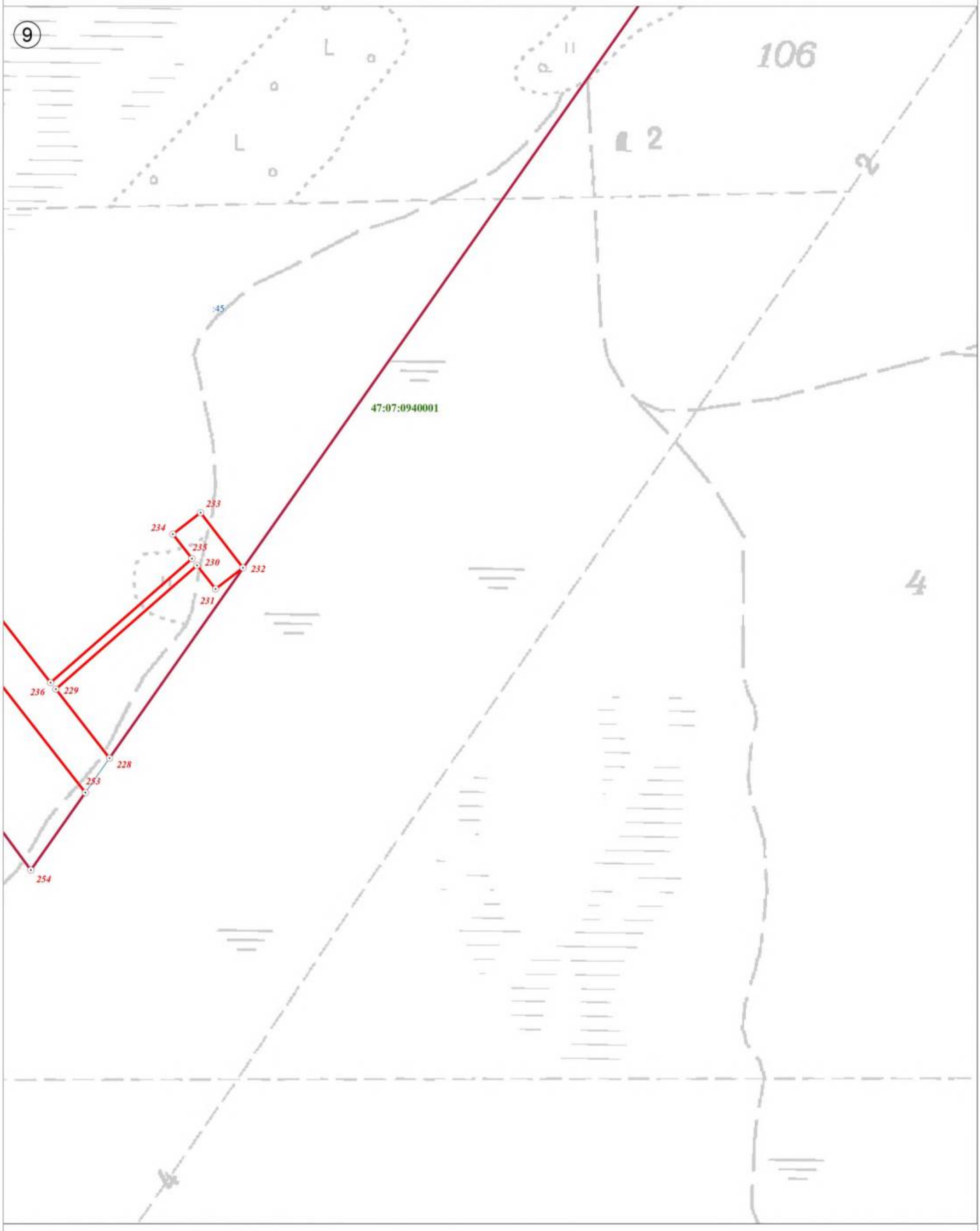

Используемые условные знаки и обозначения:

	Граница объекта
	Граница кадастрового квартала
	Граница земельного участка, сведения о котором внесены в ЕГРН
22	Характерная точка границы объекта землеустройства
:227	Номер земельного участка, сведения о границах которого внесены в ЕГРН, в кадастровом квартале
47:07:0904002	Номер кадастрового квартала

Масштаб 1:2 500

Подпись _____ Дата "05" октября 2021 г.

Место для оттиска печати (при наличии) лица, составившего описание местоположения границ объекта

План границ объекта

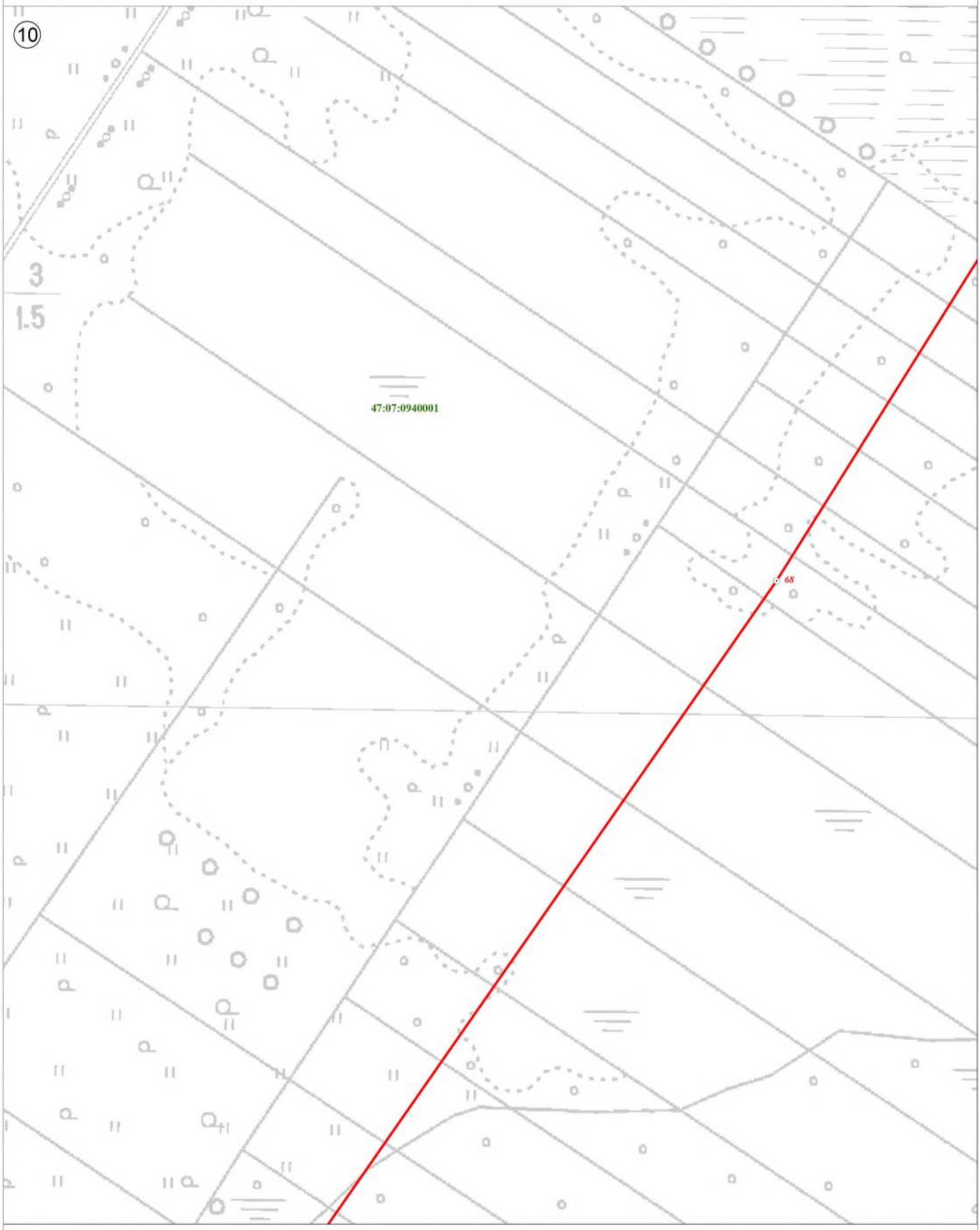

Используемые условные знаки и обозначения:

	Граница объекта
	Граница кадастрового квартала
	Граница земельного участка, сведения о котором внесены в ЕГРН
22	Характерная точка границы объекта землеустройства
:227	Номер земельного участка, сведения о границах которого внесены в ЕГРН, в кадастровом квартале
47:07:0904002	Номер кадастрового квартала

Масштаб 1:2 500

Подпись _____ Дата "05" октября 2021 г.

Место для оттиска печати (при наличии) лица, составившего описание местоположения границ объекта

План границ объекта

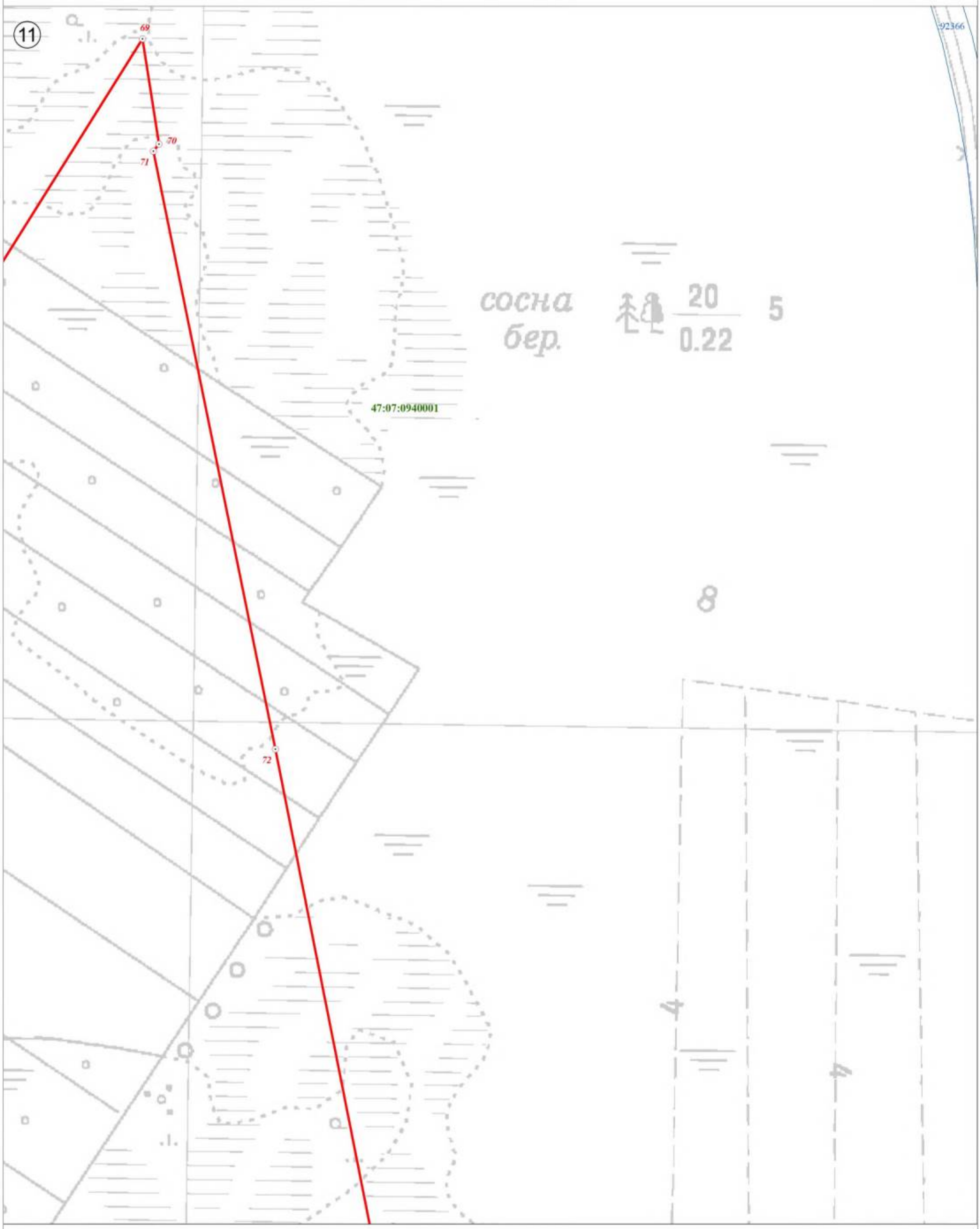

Используемые условные знаки и обозначения:

	Граница объекта
	Граница кадастрового квартала
	Граница земельного участка, сведения о котором внесены в ЕГРН
22	Характерная точка границы объекта землеустройства
:227	Номер земельного участка, сведения о границах которого внесены в ЕГРН, в кадастровом квартале
47:07:0904002	Номер кадастрового квартала

Масштаб 1:2 500

Подпись _____ Дата "05" октября 2021 г.

Место для оттиска печати (при наличии) лица, составившего описание местоположения границ объекта

План границ объекта

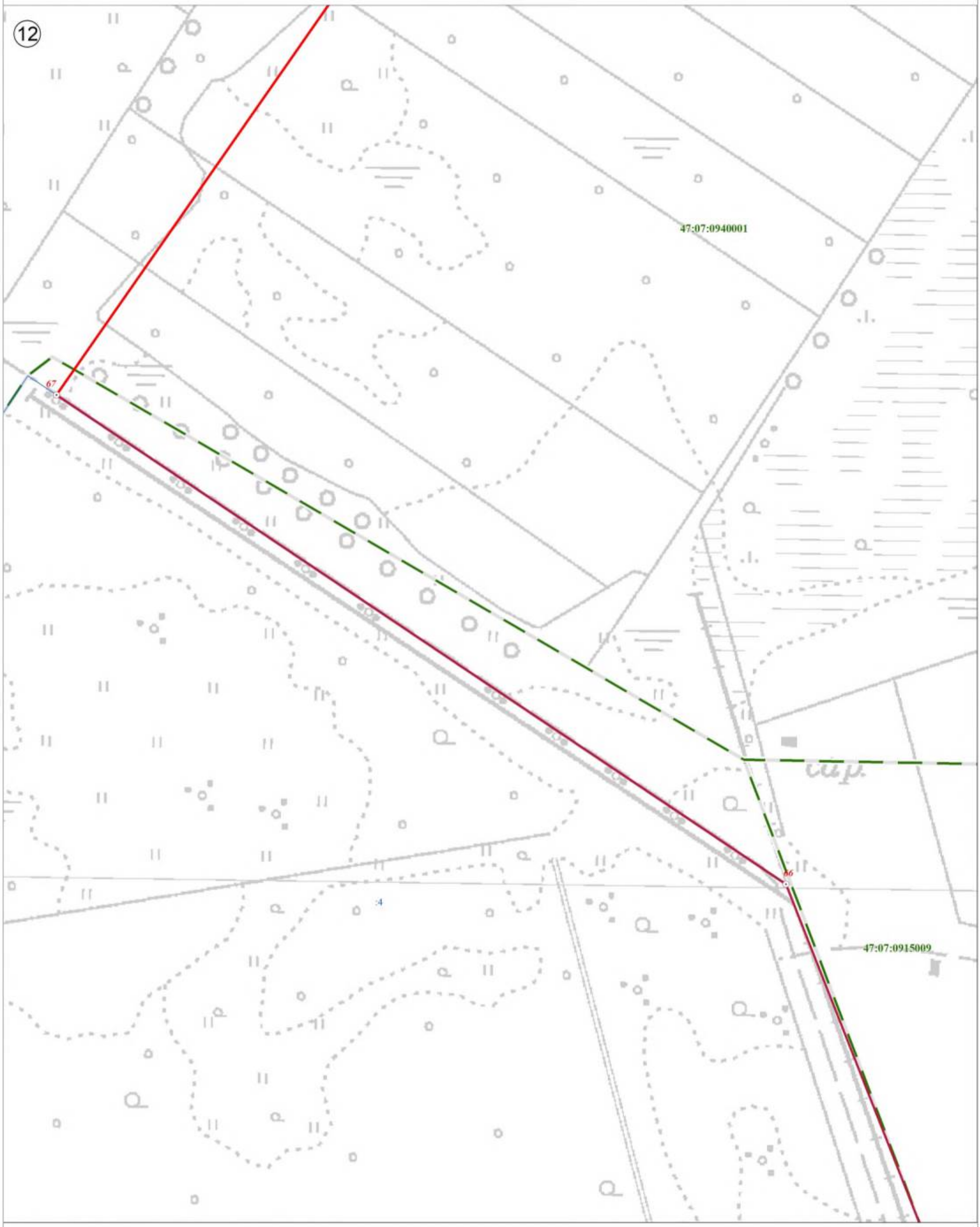

Используемые условные знаки и обозначения:

	Граница объекта
	Граница кадастрового квартала
	Граница земельного участка, сведения о котором внесены в ЕГРН
22	Характерная точка границы объекта землеустройства
:227	Номер земельного участка, сведения о границах которого внесены в ЕГРН, в кадастровом квартале
47:07:0904002	Номер кадастрового квартала

Масштаб 1:2 500

Подпись _____ Дата "05" октября 2021 г.

Место для оттиска печати (при наличии) лица, составившего описание местоположения границ объекта

План границ объекта

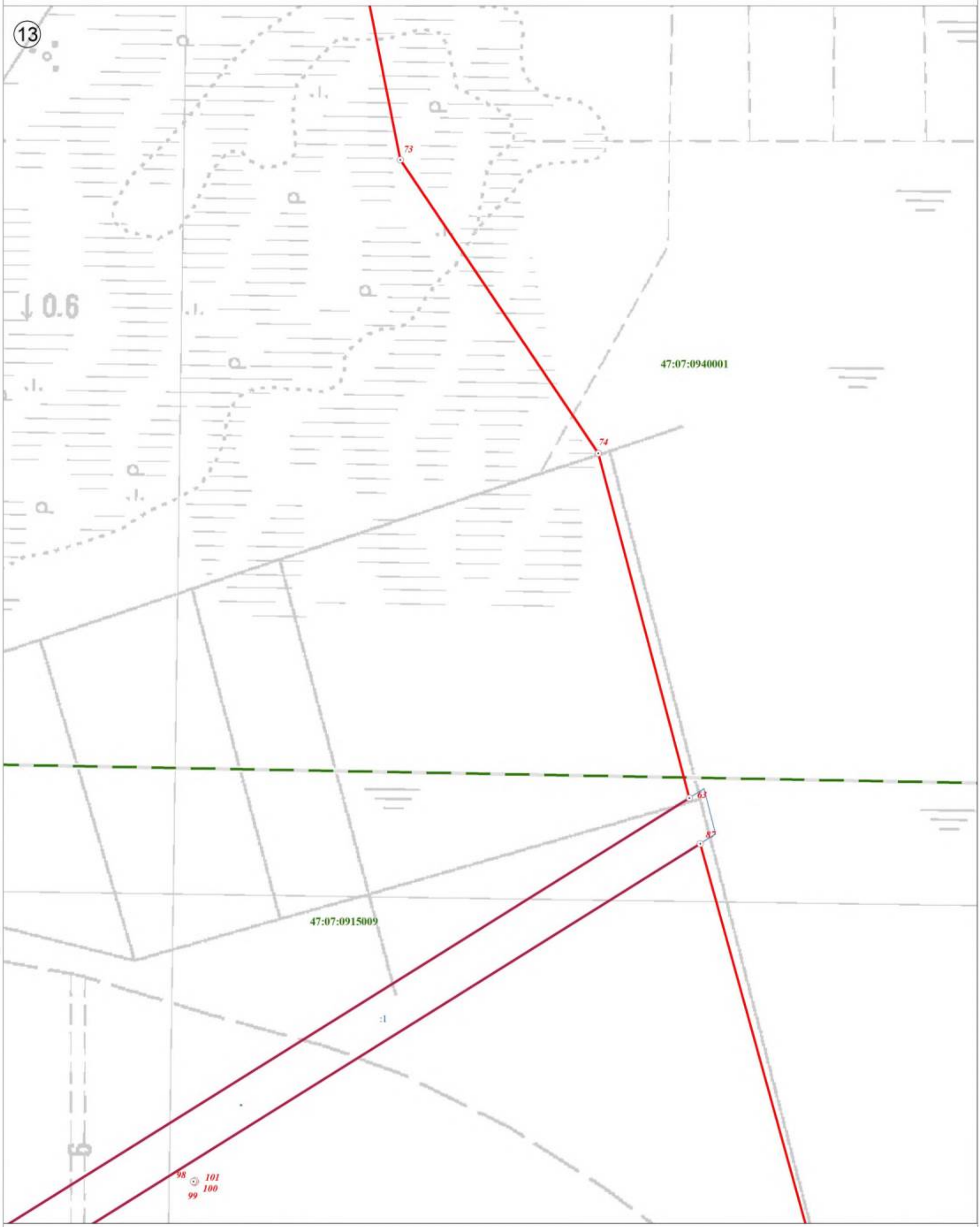

Используемые условные знаки и обозначения:

	Граница объекта
	Граница кадастрового квартала
	Граница земельного участка, сведения о котором внесены в ЕГРН
22	Характерная точка границы объекта землеустройства
:227	Номер земельного участка, сведения о границах которого внесены в ЕГРН, в кадастровом квартале
47:07:0904002	Номер кадастрового квартала

Масштаб 1:2 500

Подпись _____ Дата "05" октября 2021 г.

Место для оттиска печати (при наличии) лица, составившего описание местоположения границ объекта

План границ объекта



Используемые условные знаки и обозначения:

	Граница объекта
	Граница кадастрового квартала
	Граница земельного участка, сведения о котором внесены в ЕГРН
22	Характерная точка границы объекта землеустройства
:227	Номер земельного участка, сведения о границах которого внесены в ЕГРН, в кадастровом квартале
47:07:0904002	Номер кадастрового квартала

Масштаб 1:2 500

Подпись _____ Дата "05" октября 2021 г.

Место для оттиска печати (при наличии) лица, составившего описание местоположения границ объекта

План границ объекта

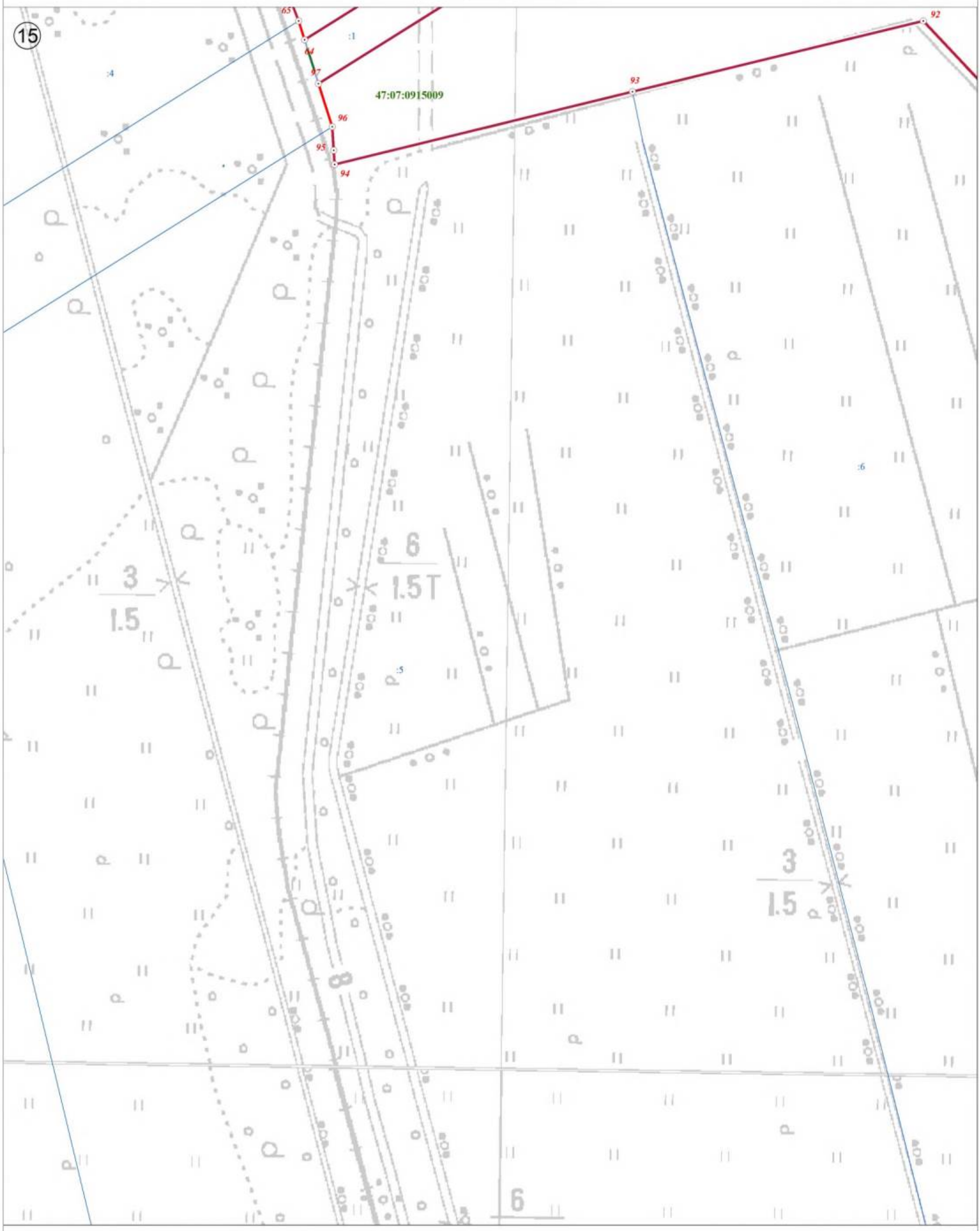

Используемые условные знаки и обозначения:

	Граница объекта
	Граница кадастрового квартала
	Граница земельного участка, сведения о котором внесены в ЕГРН
22	Характерная точка границы объекта землеустройства
:227	Номер земельного участка, сведения о границах которого внесены в ЕГРН, в кадастровом квартале
47:07:0904002	Номер кадастрового квартала

Масштаб 1:2 500

Подпись _____ Дата "05" октября 2021 г.

Место для оттиска печати (при наличии) лица, составившего описание местоположения границ объекта

План границ объекта

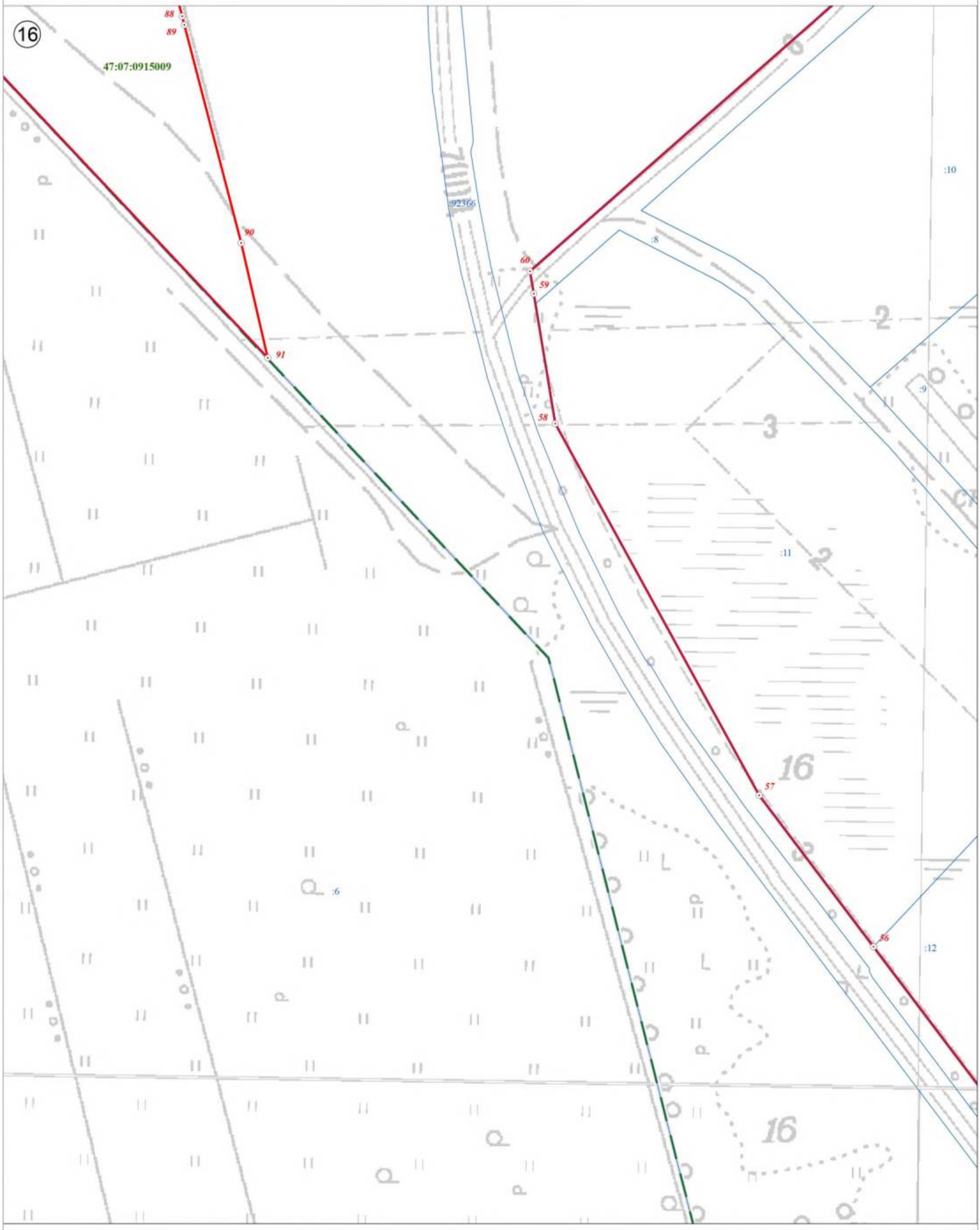

Используемые условные знаки и обозначения:

Масштаб 1:2 500

	Граница объекта
	Граница кадастрового квартала
	Граница земельного участка, сведения о котором внесены в ЕГРН
22	Характерная точка границы объекта землеустройства
:227	Номер земельного участка, сведения о границах которого внесены в ЕГРН, в кадастровом квартале
47:07:0904002	Номер кадастрового квартала

Подпись _____ Дата "05" октября 2021 г.

Место для оттиска печати (при наличии) лица, составившего описание местоположения границ объекта

План границ объекта

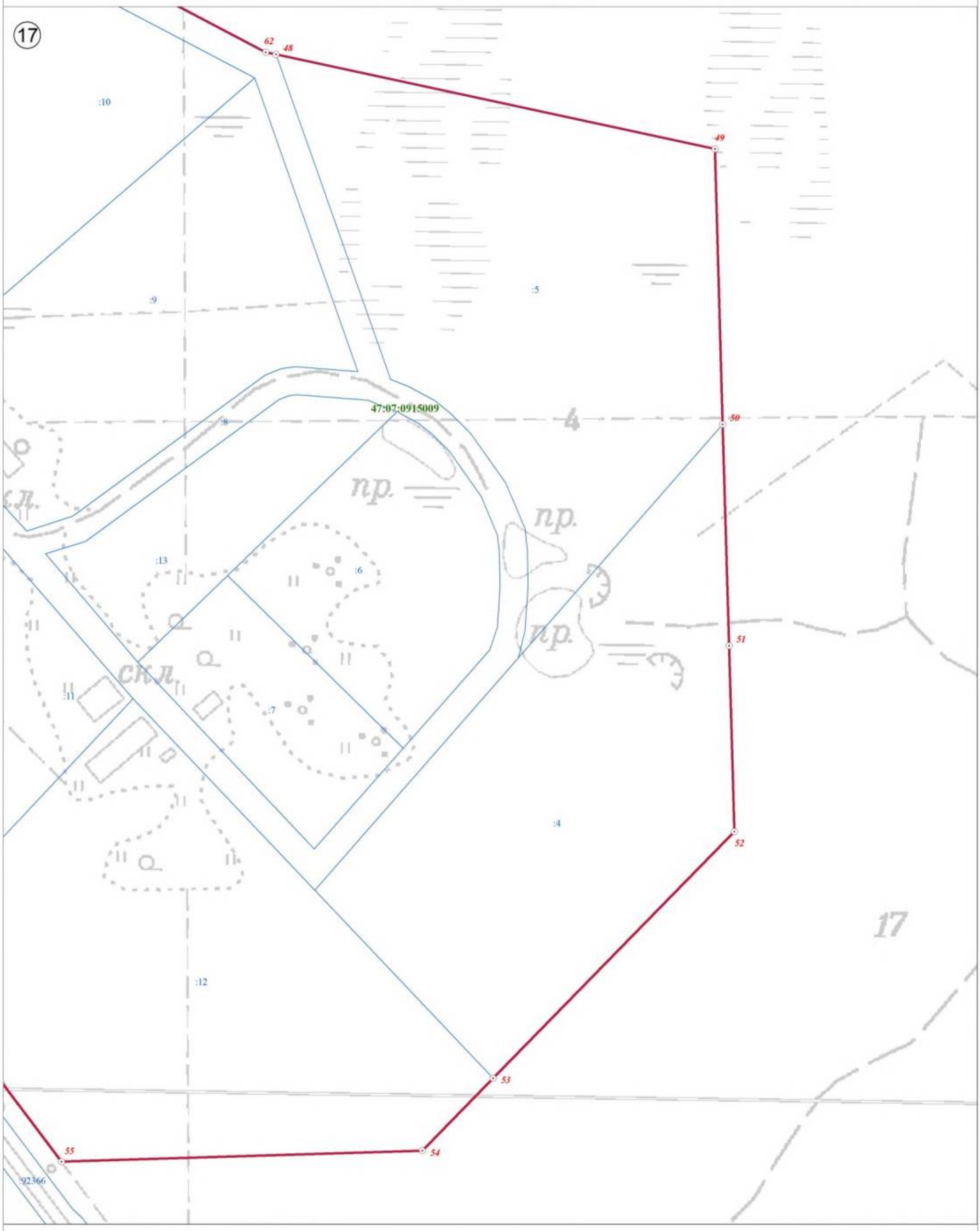

Используемые условные знаки и обозначения:

	Граница объекта
	Граница кадастрового квартала
	Граница земельного участка, сведения о котором внесены в ЕГРН
22	Характерная точка границы объекта землеустройства
:227	Номер земельного участка, сведения о границах которого внесены в ЕГРН, в кадастровом квартале
47:07:0904002	Номер кадастрового квартала

Масштаб 1:2 500

Подпись _____ Дата "05" октября 2021 г.

Место для оттиска печати (при наличии) лица, составившего описание местоположения границ объекта

План границ объекта

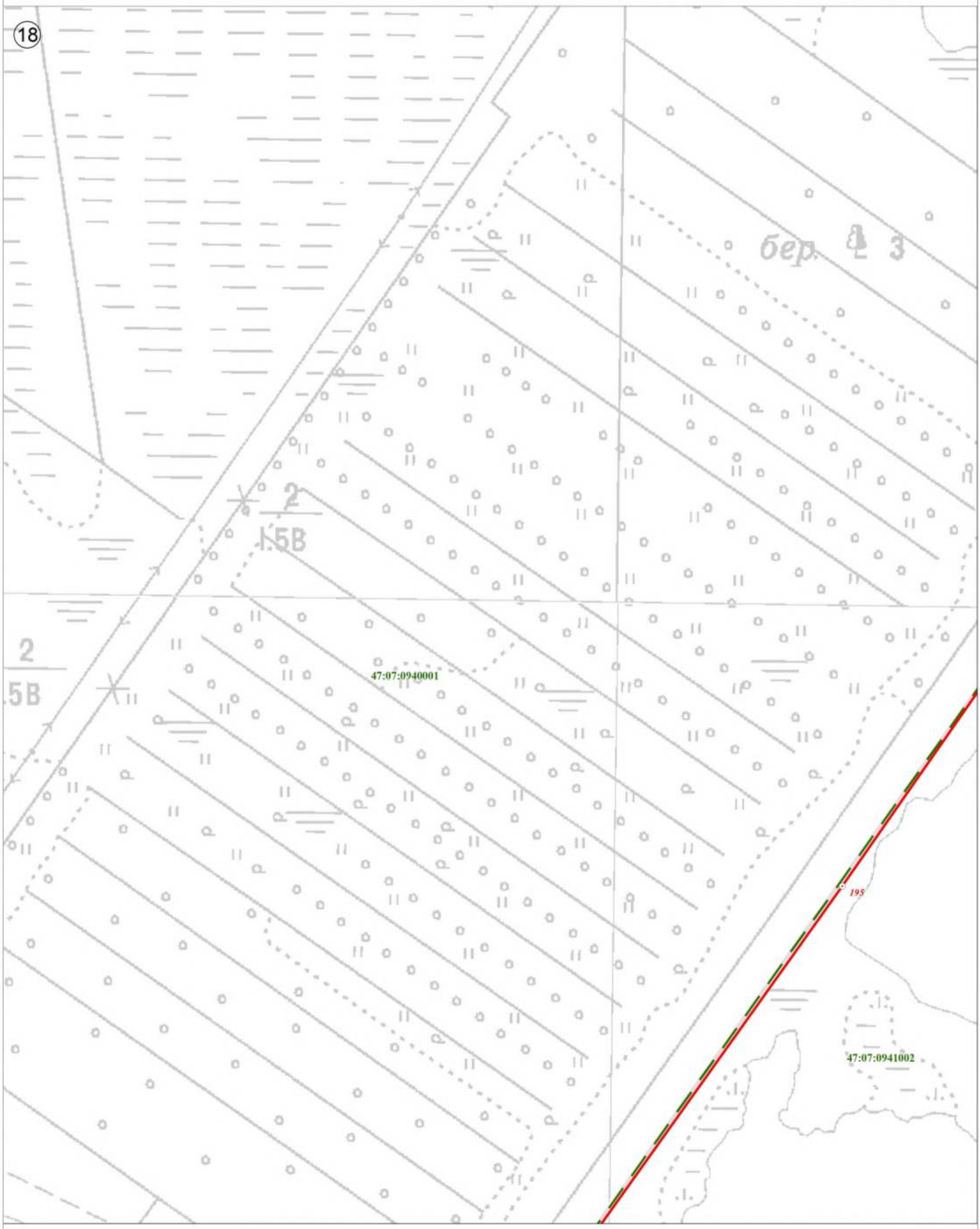

Используемые условные знаки и обозначения:

	Граница объекта
	Граница кадастрового квартала
	Граница земельного участка, сведения о котором внесены в ЕГРН
22	Характерная точка границы объекта землеустройства
:227	Номер земельного участка, сведения о границах которого внесены в ЕГРН, в кадастровом квартале
47:07:0904002	Номер кадастрового квартала

Масштаб 1:2 500

Подпись _____ Дата "05" октября 2021 г.

Место для оттиска печати (при наличии) лица, составившего описание местоположения границ объекта

План границ объекта

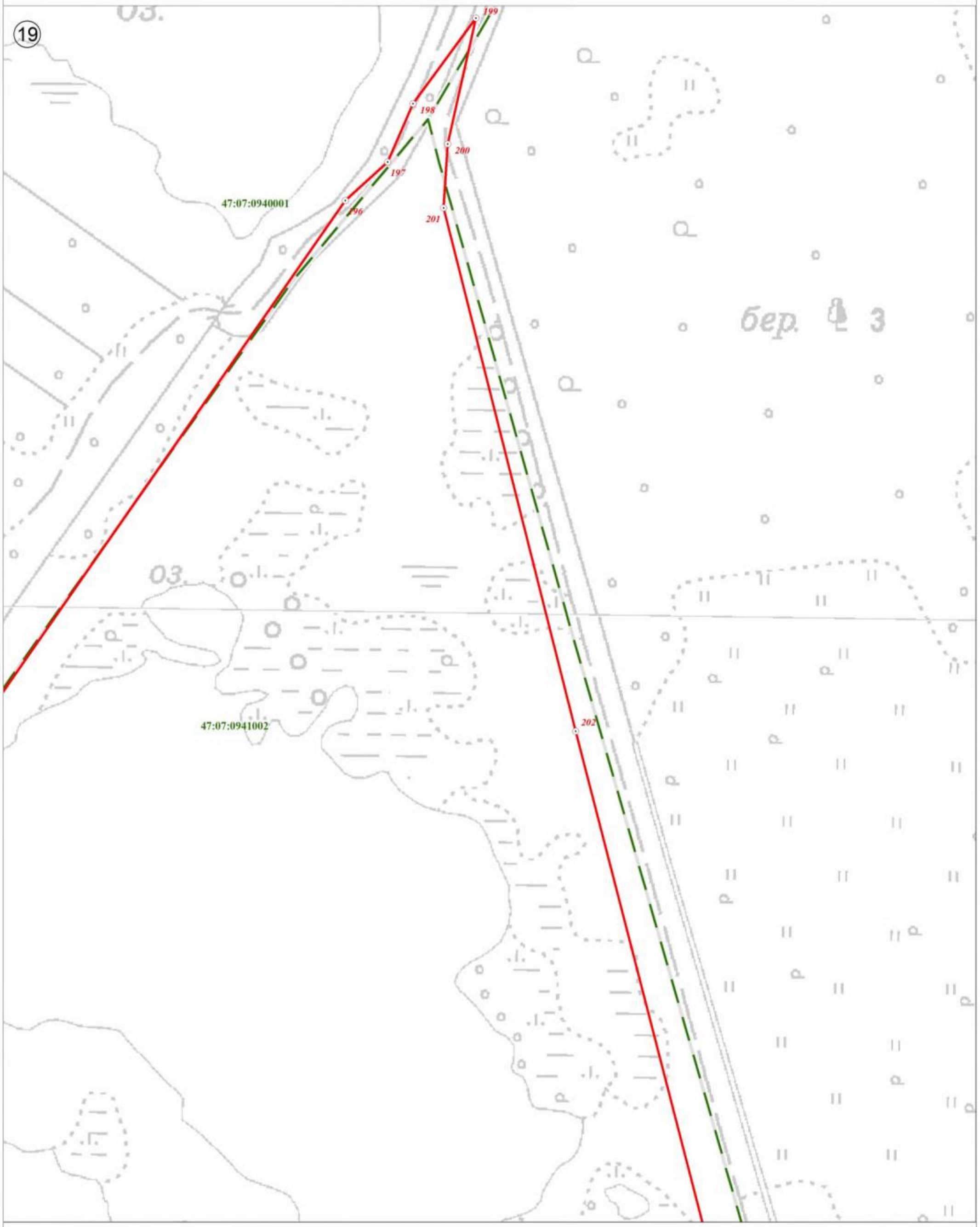

Используемые условные знаки и обозначения:

	Граница объекта
	Граница кадастрового квартала
	Граница земельного участка, сведения о котором внесены в ЕГРН
22	Характерная точка границы объекта землеустройства
:227	Номер земельного участка, сведения о границах которого внесены в ЕГРН, в кадастровом квартале
47:07:0904002	Номер кадастрового квартала

Масштаб 1:2 500

Подпись _____ Дата "05" октября 2021 г.

Место для оттиска печати (при наличии) лица, составившего описание местоположения границ объекта

План границ объекта

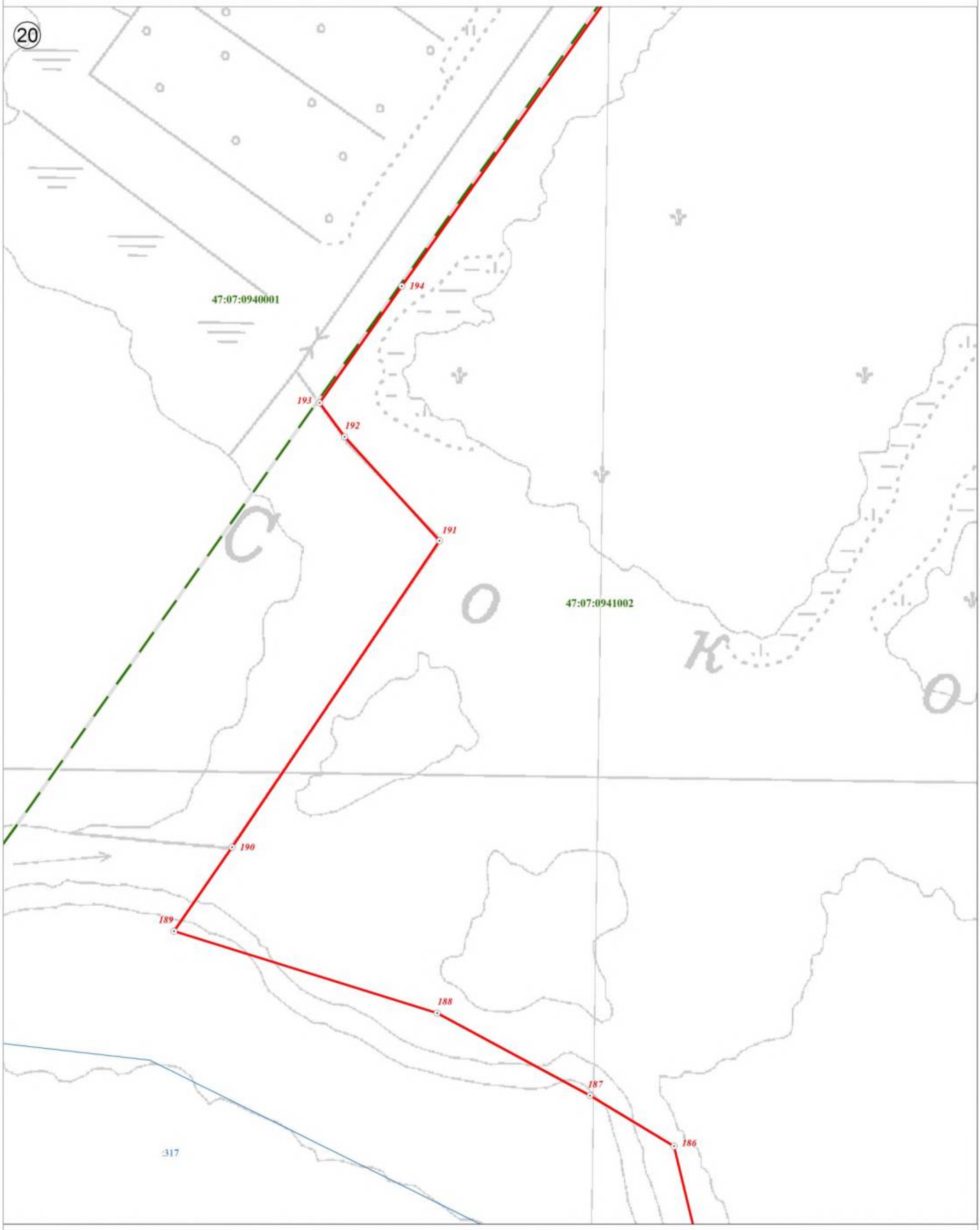

Используемые условные знаки и обозначения:

	Граница объекта
	Граница кадастрового квартала
	Граница земельного участка, сведения о котором внесены в ЕГРН
22	Характерная точка границы объекта землеустройства
:227	Номер земельного участка, сведения о границах которого внесены в ЕГРН, в кадастровом квартале
47:07:0904002	Номер кадастрового квартала

Масштаб 1:2 500

Подпись _____ Дата "05" октября 2021 г.

Место для оттиска печати (при наличии) лица, составившего описание местоположения границ объекта

План границ объекта

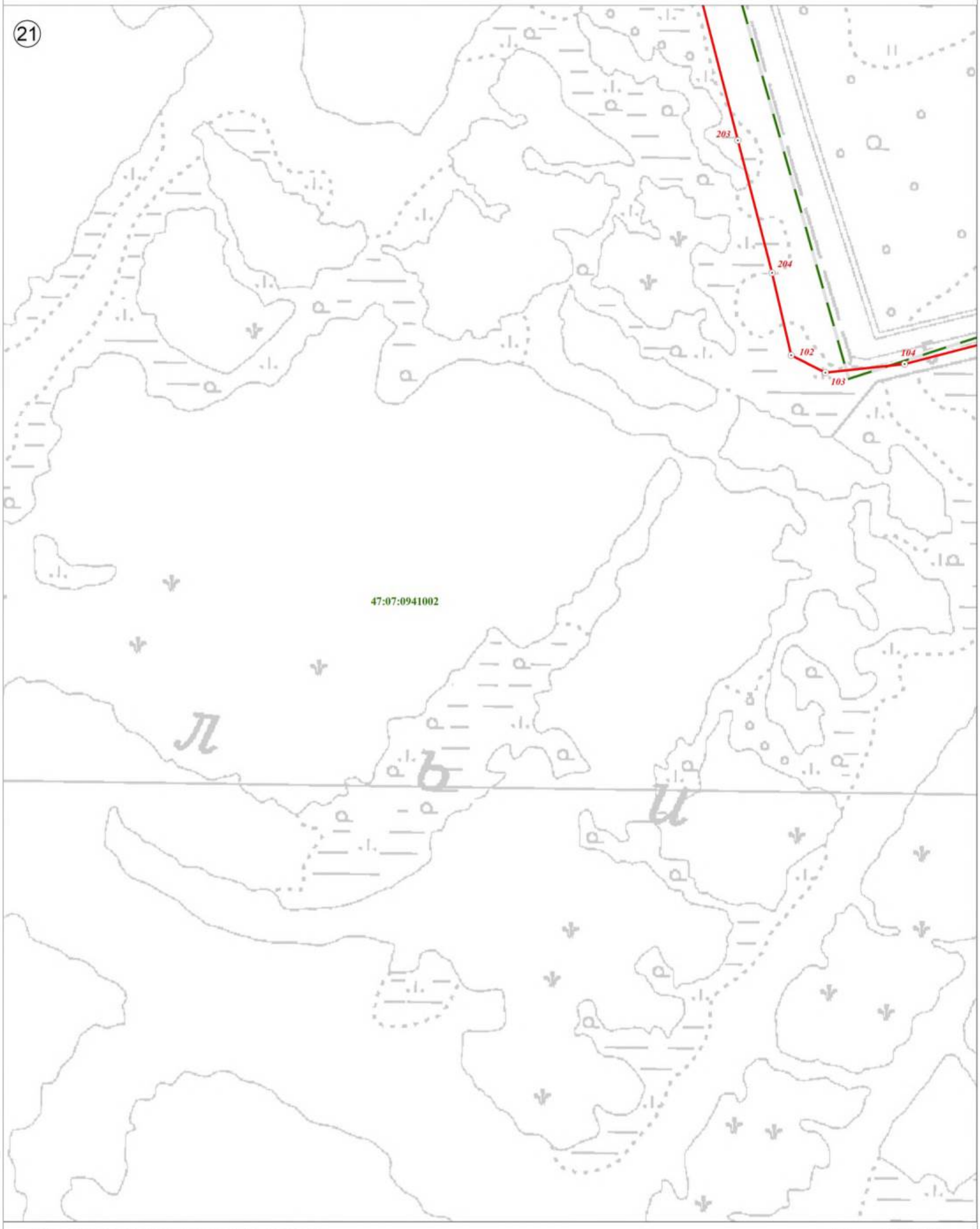

Используемые условные знаки и обозначения:

	Граница объекта
	Граница кадастрового квартала
	Граница земельного участка, сведения о котором внесены в ЕГРН
22	Характерная точка границы объекта землеустройства
:227	Номер земельного участка, сведения о границах которого внесены в ЕГРН, в кадастровом квартале
47:07:0904002	Номер кадастрового квартала

Масштаб 1:2 500

Подпись _____ Дата "05" октября 2021 г.

Место для оттиска печати (при наличии) лица, составившего описание местоположения границ объекта

План границ объекта



Используемые условные знаки и обозначения:

	Граница объекта
	Граница кадастрового квартала
	Граница земельного участка, сведения о котором внесены в ЕГРН
22	Характерная точка границы объекта землеустройства
:227	Номер земельного участка, сведения о границах которого внесены в ЕГРН, в кадастровом квартале
47:07:0904002	Номер кадастрового квартала

Масштаб 1:2 500

Подпись _____ Дата "05" октября 2021 г.

Место для оттиска печати (при наличии) лица, составившего описание местоположения границ объекта

План границ объекта

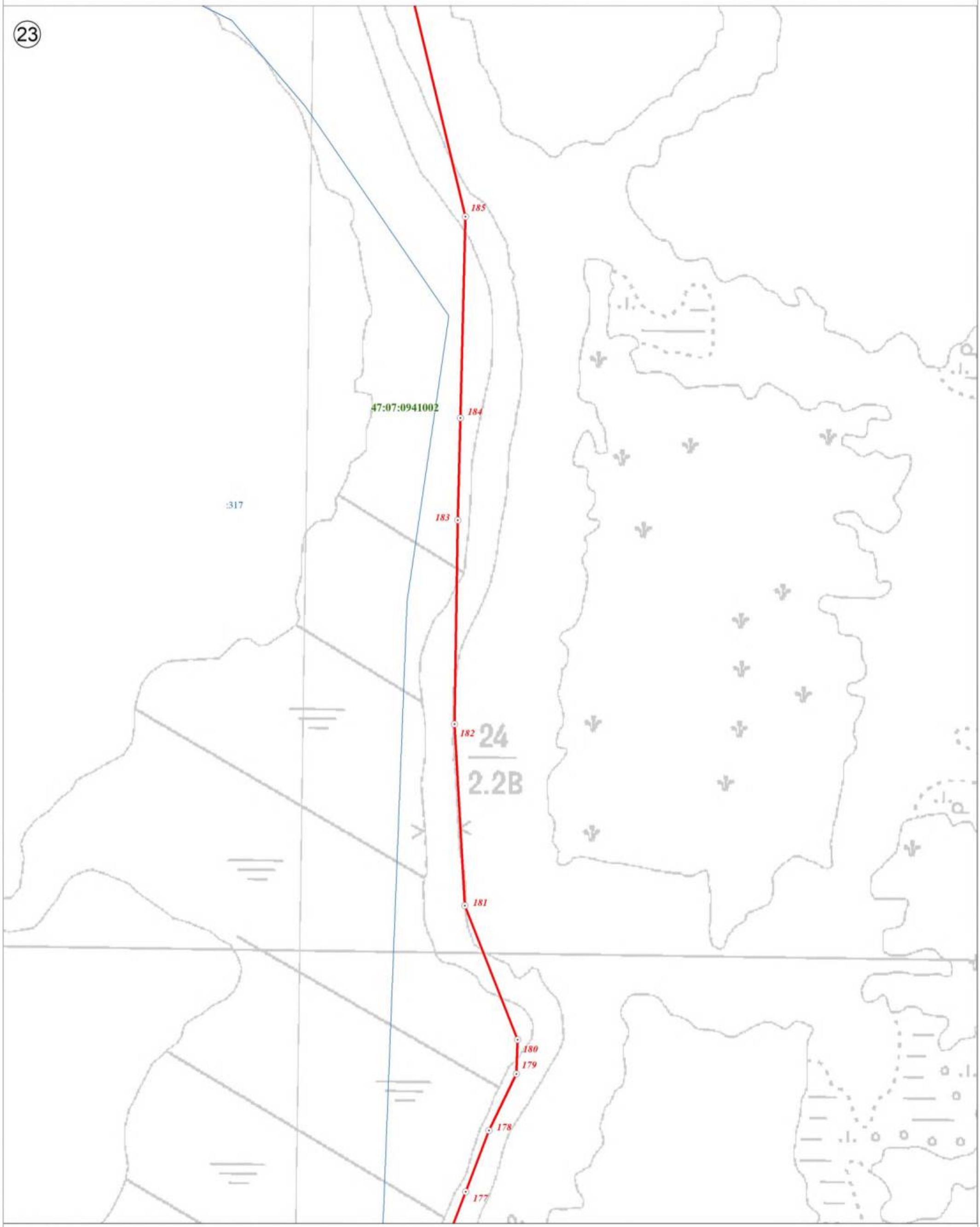

Используемые условные знаки и обозначения:

	Граница объекта
	Граница кадастрового квартала
	Граница земельного участка, сведения о котором внесены в ЕГРН
22	Характерная точка границы объекта землеустройства
:227	Номер земельного участка, сведения о границах которого внесены в ЕГРН, в кадастровом квартале
47:07:0904002	Номер кадастрового квартала

Масштаб 1:2 500

Подпись _____ Дата "05" октября 2021 г.

Место для оттиска печати (при наличии) лица, составившего описание местоположения границ объекта

План границ объекта

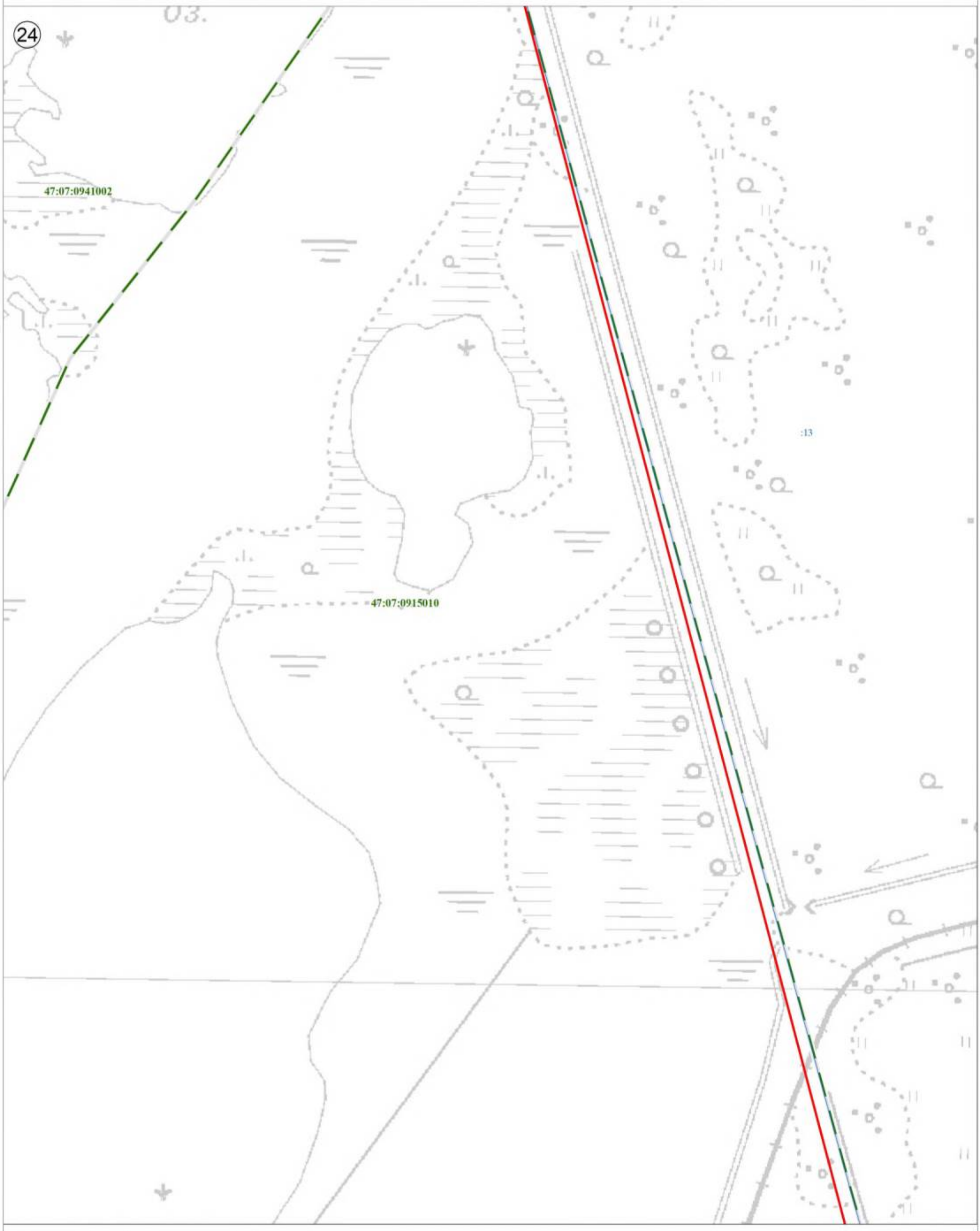

Используемые условные знаки и обозначения:

	Граница объекта
	Граница кадастрового квартала
	Граница земельного участка, сведения о котором внесены в ЕГРН
⊙ 22	Характерная точка границы объекта землеустройства
:227	Номер земельного участка, сведения о границах которого внесены в ЕГРН, в кадастровом квартале
47:07:0904002	Номер кадастрового квартала

Масштаб 1:2 500

Подпись _____ Дата "05" октября 2021 г.

Место для оттиска печати (при наличии) лица, составившего описание местоположения границ объекта

План границ объекта



Используемые условные знаки и обозначения:

	Граница объекта
	Граница кадастрового квартала
	Граница земельного участка, сведения о котором внесены в ЕГРН
22	Характерная точка границы объекта землеустройства
:227	Номер земельного участка, сведения о границах которого внесены в ЕГРН, в кадастровом квартале
47:07:0904002	Номер кадастрового квартала

Масштаб 1:2 500

Подпись _____ Дата "05" октября 2021 г.

Место для оттиска печати (при наличии) лица, составившего описание местоположения границ объекта

План границ объекта

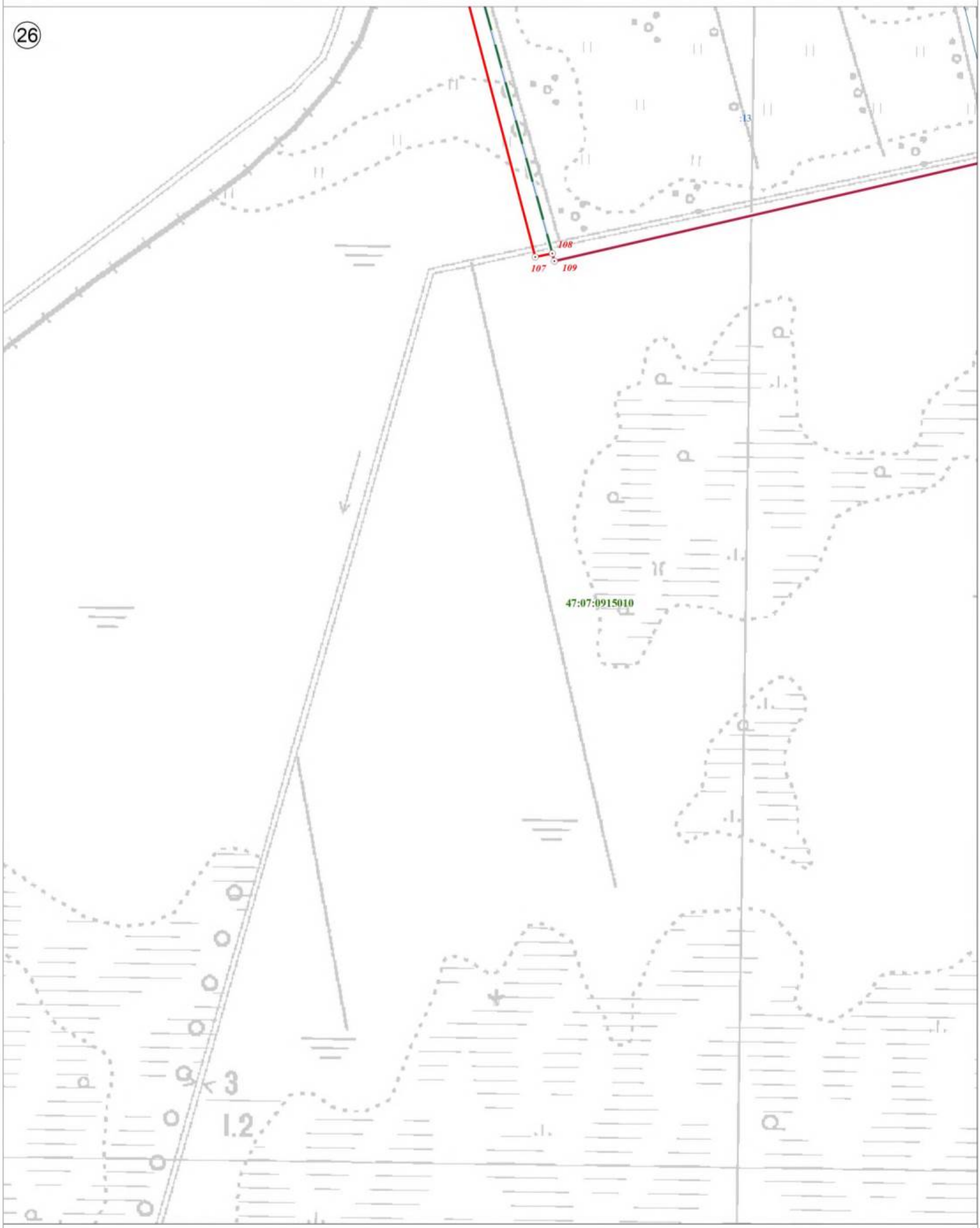

Используемые условные знаки и обозначения:

	Граница объекта
	Граница кадастрового квартала
	Граница земельного участка, сведения о котором внесены в ЕГРН
22	Характерная точка границы объекта землеустройства
:227	Номер земельного участка, сведения о границах которого внесены в ЕГРН, в кадастровом квартале
47:07:0904002	Номер кадастрового квартала

Масштаб 1:2 500

Подпись _____ Дата "05" октября 2021 г.

Место для оттиска печати (при наличии) лица, составившего описание местоположения границ объекта

План границ объекта

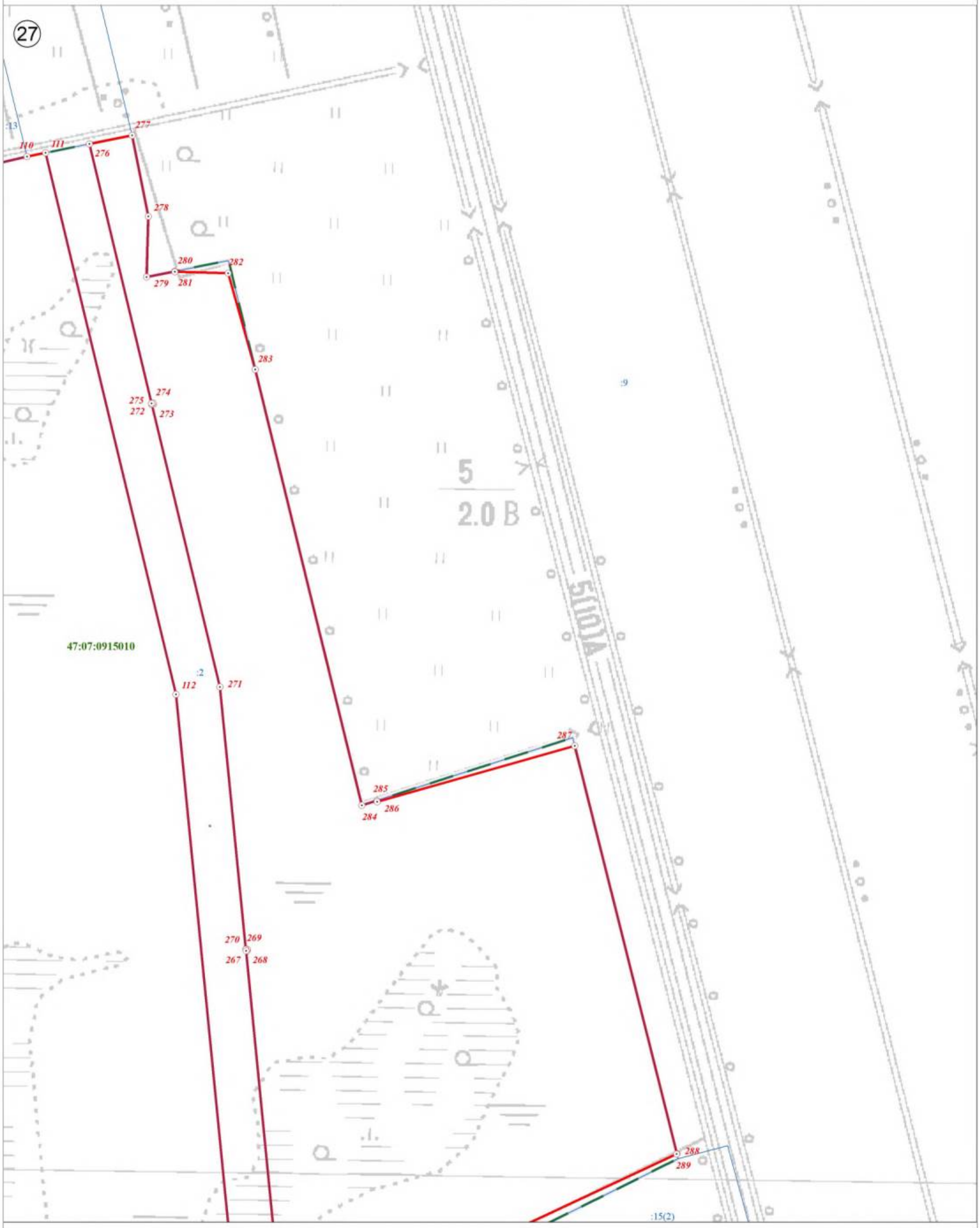

Используемые условные знаки и обозначения:

Масштаб 1:2 500

	Граница объекта
	Граница кадастрового квартала
	Граница земельного участка, сведения о котором внесены в ЕГРН
22	Характерная точка границы объекта землеустройства
:227	Номер земельного участка, сведения о границах которого внесены в ЕГРН, в кадастровом квартале
47:07:0904002	Номер кадастрового квартала

Подпись _____ Дата "05" октября 2021 г.

Место для оттиска печати (при наличии) лица, составившего описание местоположения границ объекта

План границ объекта

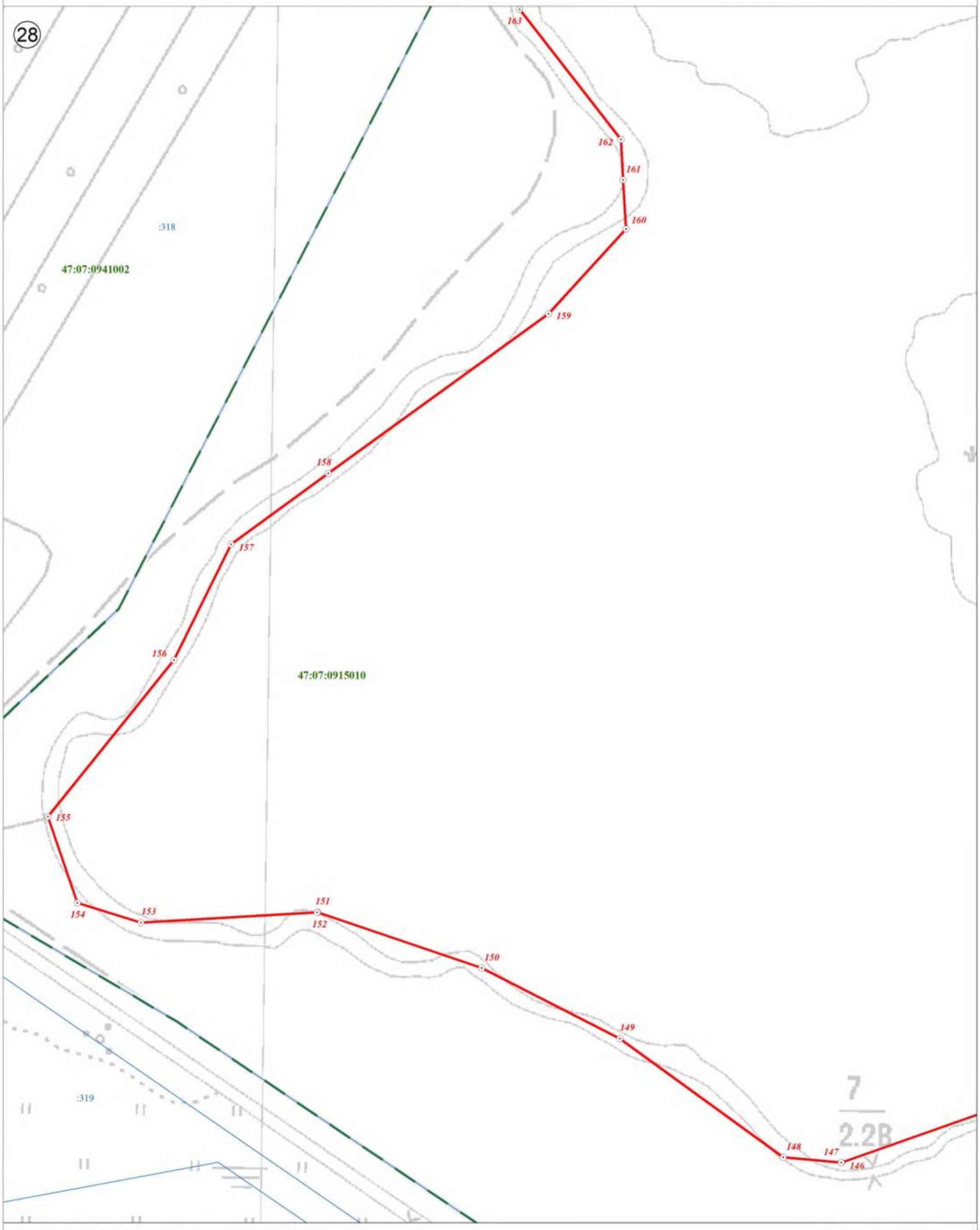

Используемые условные знаки и обозначения:

Масштаб 1:2 500

	Граница объекта
	Граница кадастрового квартала
	Граница земельного участка, сведения о котором внесены в ЕГРН
22	Характерная точка границы объекта землеустройства
:227	Номер земельного участка, сведения о границах которого внесены в ЕГРН, в кадастровом квартале
47:07:0904002	Номер кадастрового квартала

Подпись _____ Дата "05" октября 2021 г.

Место для оттиска печати (при наличии) лица, составившего описание местоположения границ объекта

План границ объекта

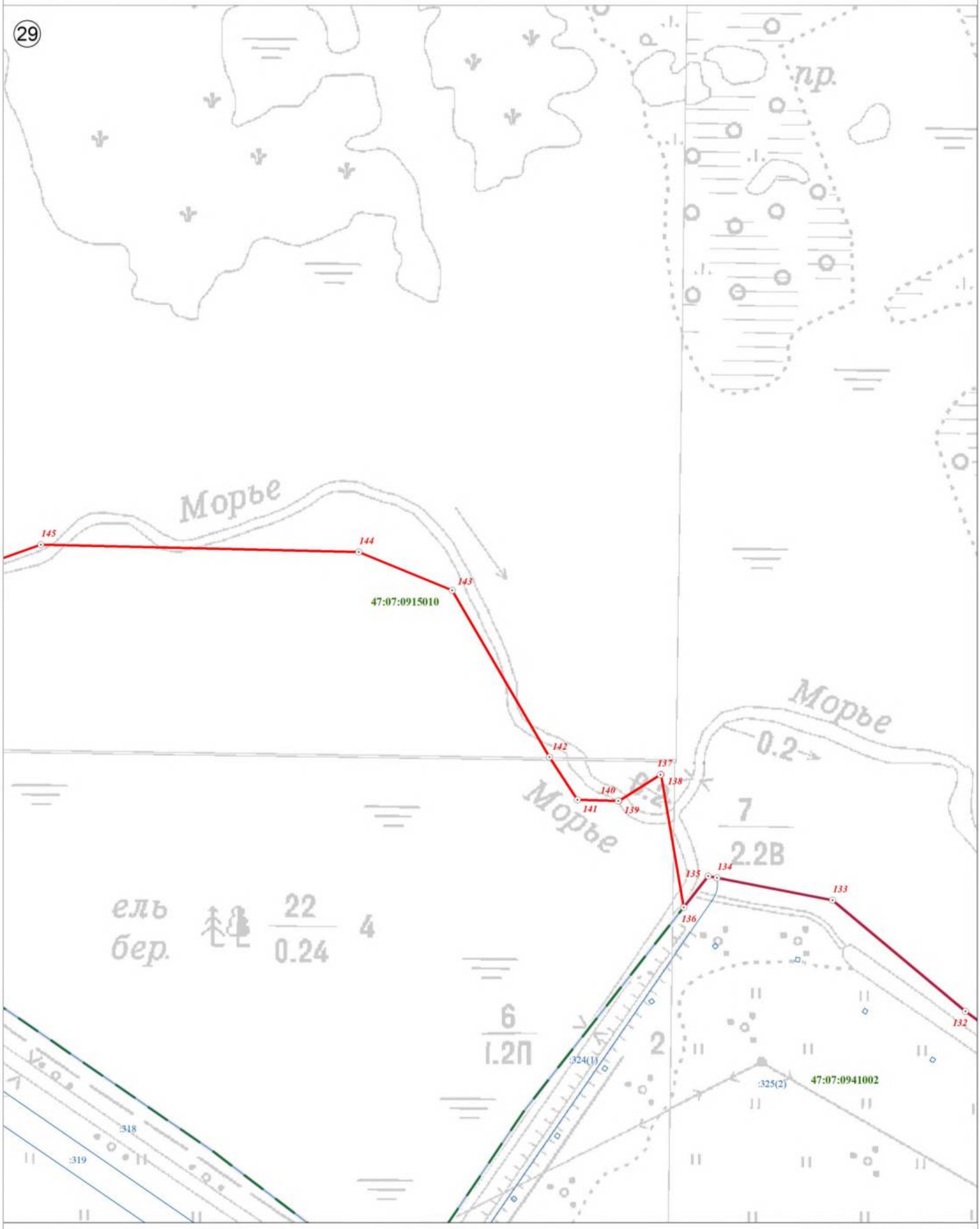

Используемые условные знаки и обозначения:

	Граница объекта
	Граница кадастрового квартала
	Граница земельного участка, сведения о котором внесены в ЕГРН
22	Характерная точка границы объекта землеустройства
:227	Номер земельного участка, сведения о границах которого внесены в ЕГРН, в кадастровом квартале
47:07:0904002	Номер кадастрового квартала

Масштаб 1:2 500

Подпись _____ Дата "05" октября 2021 г.

Место для оттиска печати (при наличии) лица, составившего описание местоположения границ объекта

План границ объекта



Используемые условные знаки и обозначения:

Масштаб 1:2 500

	Граница объекта
	Граница кадастрового квартала
	Граница земельного участка, сведения о котором внесены в ЕГРН
22	Характерная точка границы объекта землеустройства
:227	Номер земельного участка, сведения о границах которого внесены в ЕГРН, в кадастровом квартале
47:07:0904002	Номер кадастрового квартала

Подпись _____ Дата "05" октября 2021 г.

Место для оттиска печати (при наличии) лица, составившего описание местоположения границ объекта

План границ объекта

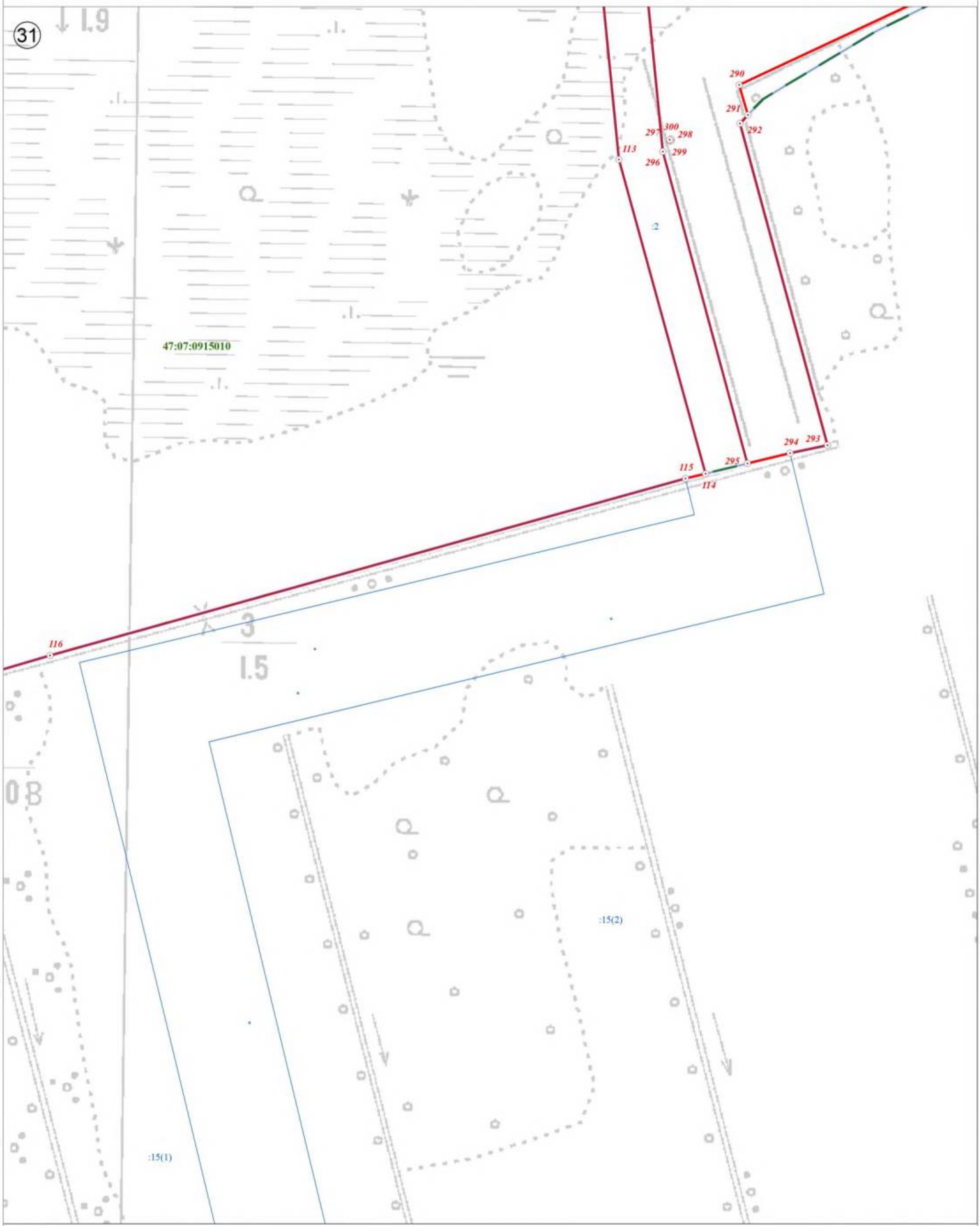

Используемые условные знаки и обозначения:

Масштаб 1:2 500

	Граница объекта
	Граница кадастрового квартала
	Граница земельного участка, сведения о котором внесены в ЕГРН
22	Характерная точка границы объекта землеустройства
:227	Номер земельного участка, сведения о границах которого внесены в ЕГРН, в кадастровом квартале
47:07:0904002	Номер кадастрового квартала

Подпись _____ Дата "05" октября 2021 г.

Место для оттиска печати (при наличии) лица, составившего описание местоположения границ объекта

План границ объекта

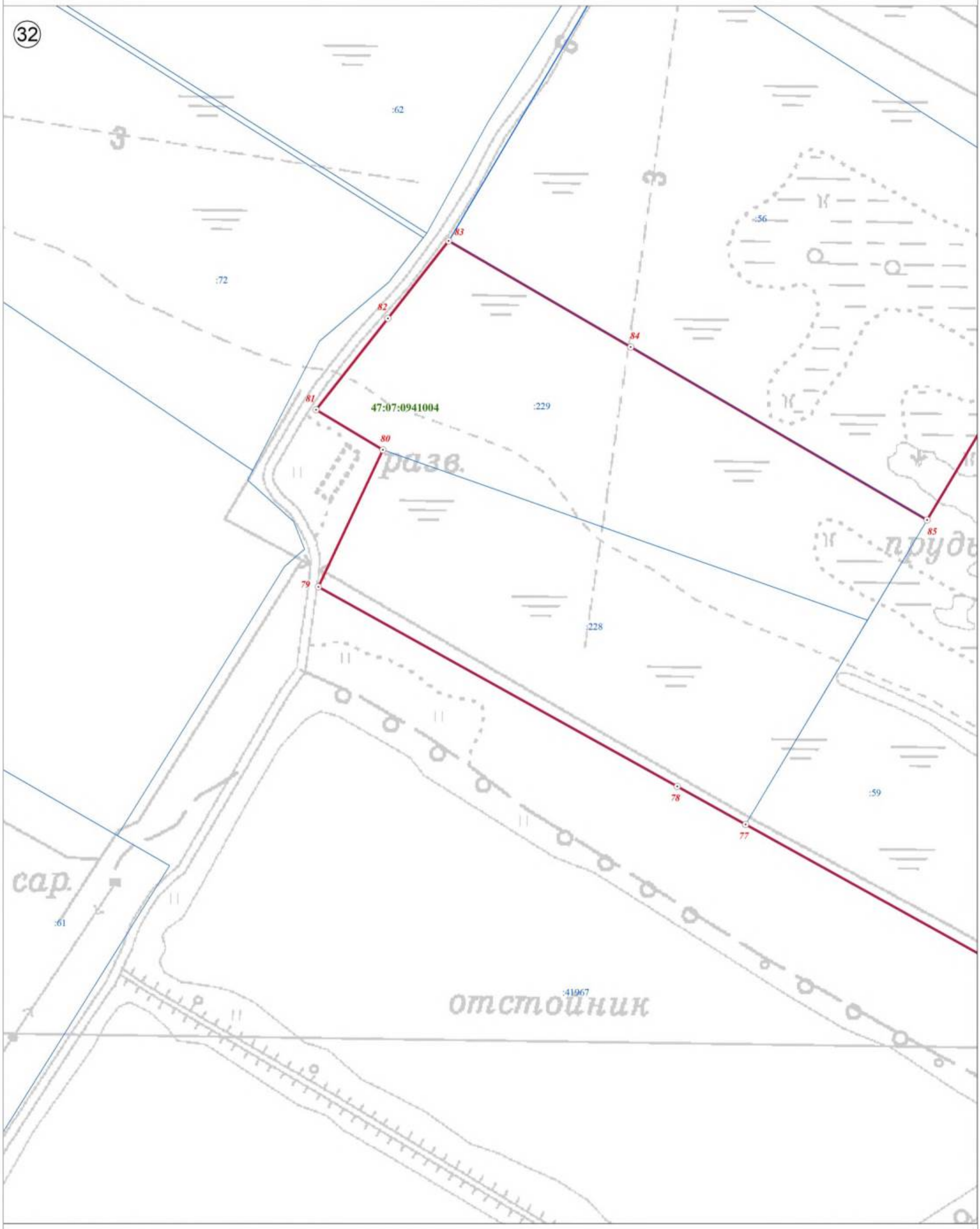

Используемые условные знаки и обозначения:

	Граница объекта
	Граница кадастрового квартала
	Граница земельного участка, сведения о котором внесены в ЕГРН
22	Характерная точка границы объекта землеустройства
:227	Номер земельного участка, сведения о границах которого внесены в ЕГРН, в кадастровом квартале
47:07:0904002	Номер кадастрового квартала

Масштаб 1:2 500

Подпись _____ Дата "05" октября 2021 г.

Место для оттиска печати (при наличии) лица, составившего описание местоположения границ объекта

План границ объекта

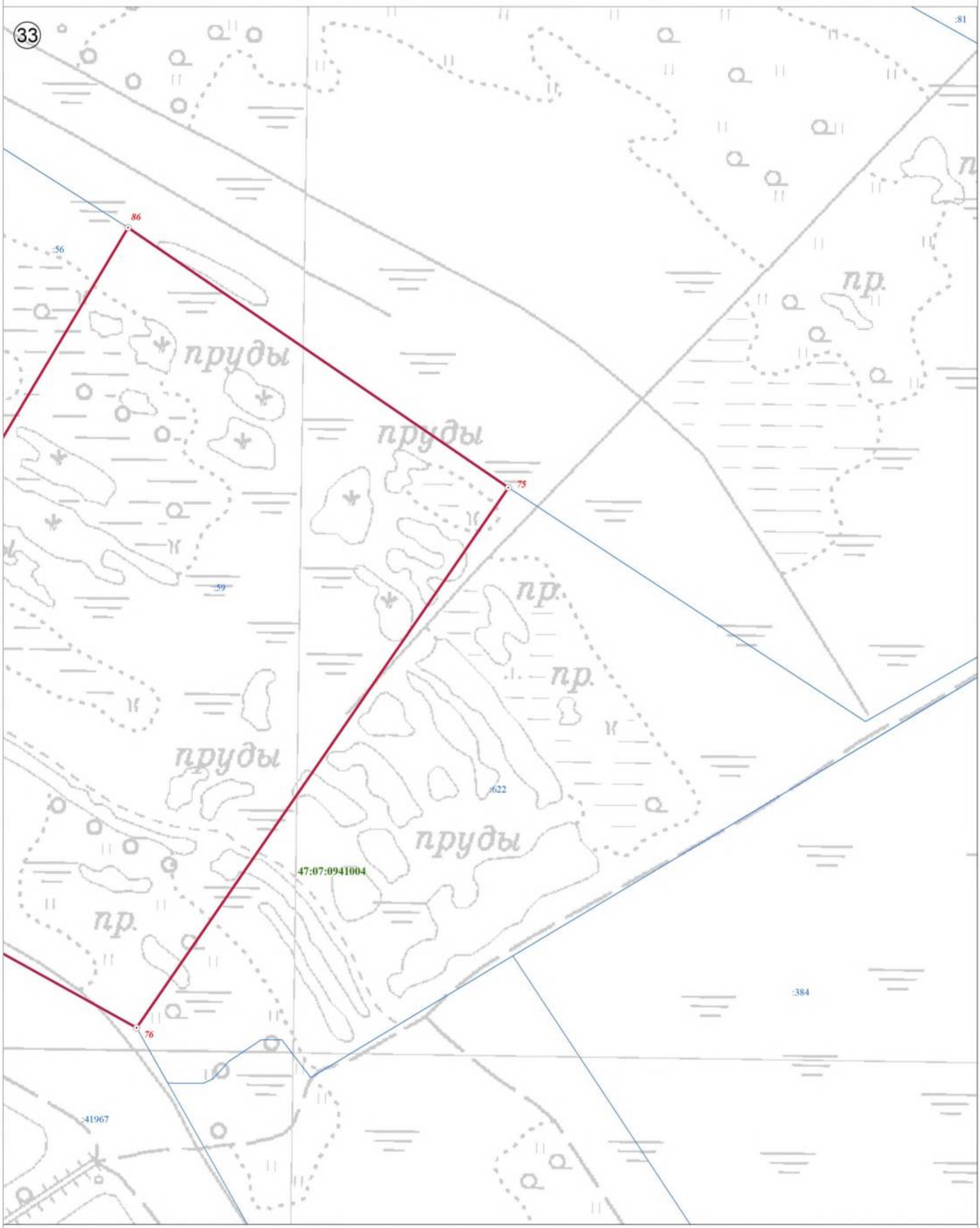

Используемые условные знаки и обозначения:

	Граница объекта
	Граница кадастрового квартала
	Граница земельного участка, сведения о котором внесены в ЕГРН
22	Характерная точка границы объекта землеустройства
:227	Номер земельного участка, сведения о границах которого внесены в ЕГРН, в кадастровом квартале
47:07:0904002	Номер кадастрового квартала

Масштаб 1:2 500

Подпись _____ Дата "05" октября 2021 г.

Место для оттиска печати (при наличии) лица, составившего описание местоположения границ объекта

План границ объекта

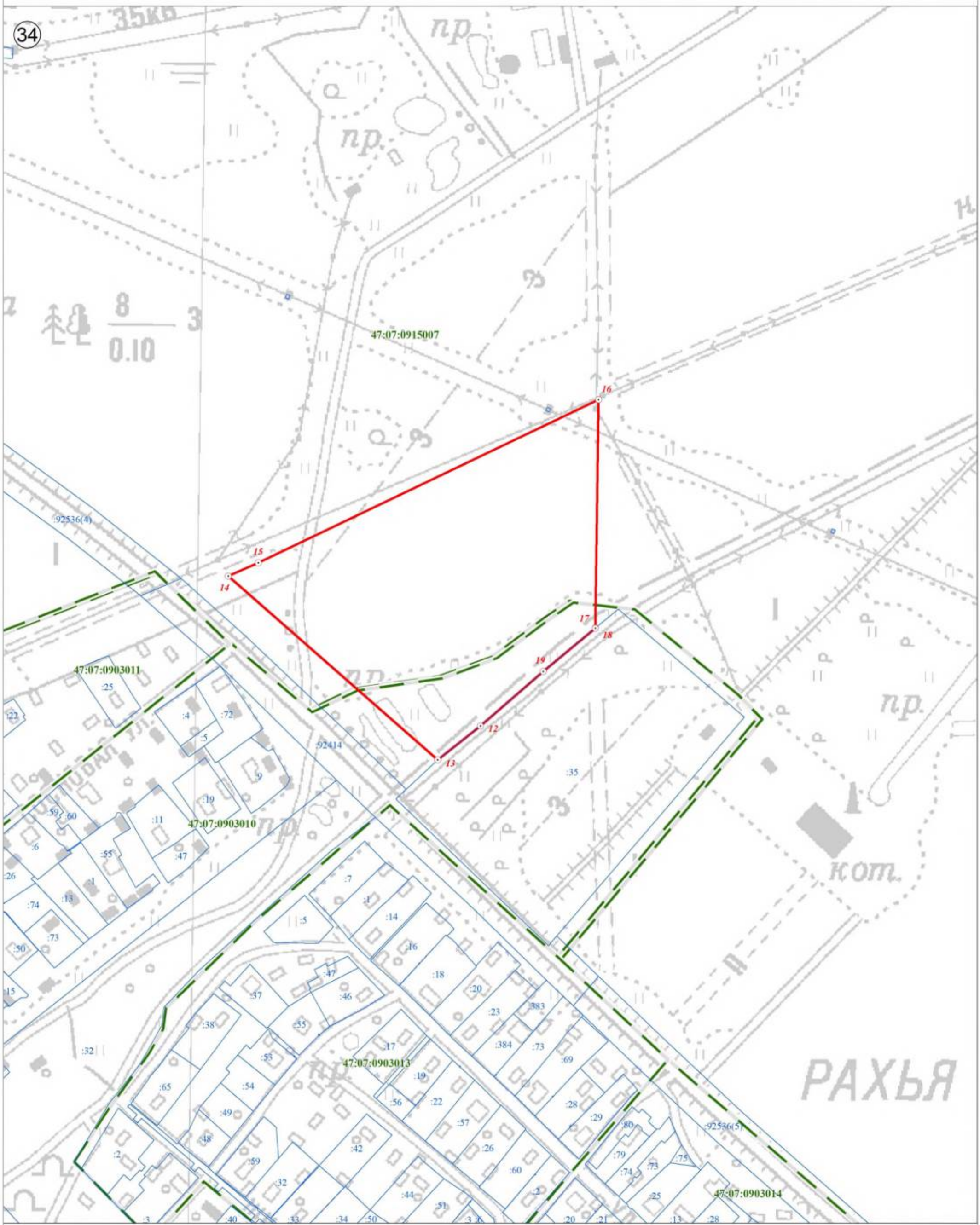

Используемые условные знаки и обозначения:

Масштаб 1:2 500

	Граница объекта
	Граница кадастрового квартала
	Граница земельного участка, сведения о котором внесены в ЕГРН
22	Характерная точка границы объекта землеустройства
:227	Номер земельного участка, сведения о границах которого внесены в ЕГРН, в кадастровом квартале
47:07:0904002	Номер кадастрового квартала

Подпись _____ Дата "05" октября 2021 г.

Место для оттиска печати (при наличии) лица, составившего описание местоположения границ объекта

План границ объекта

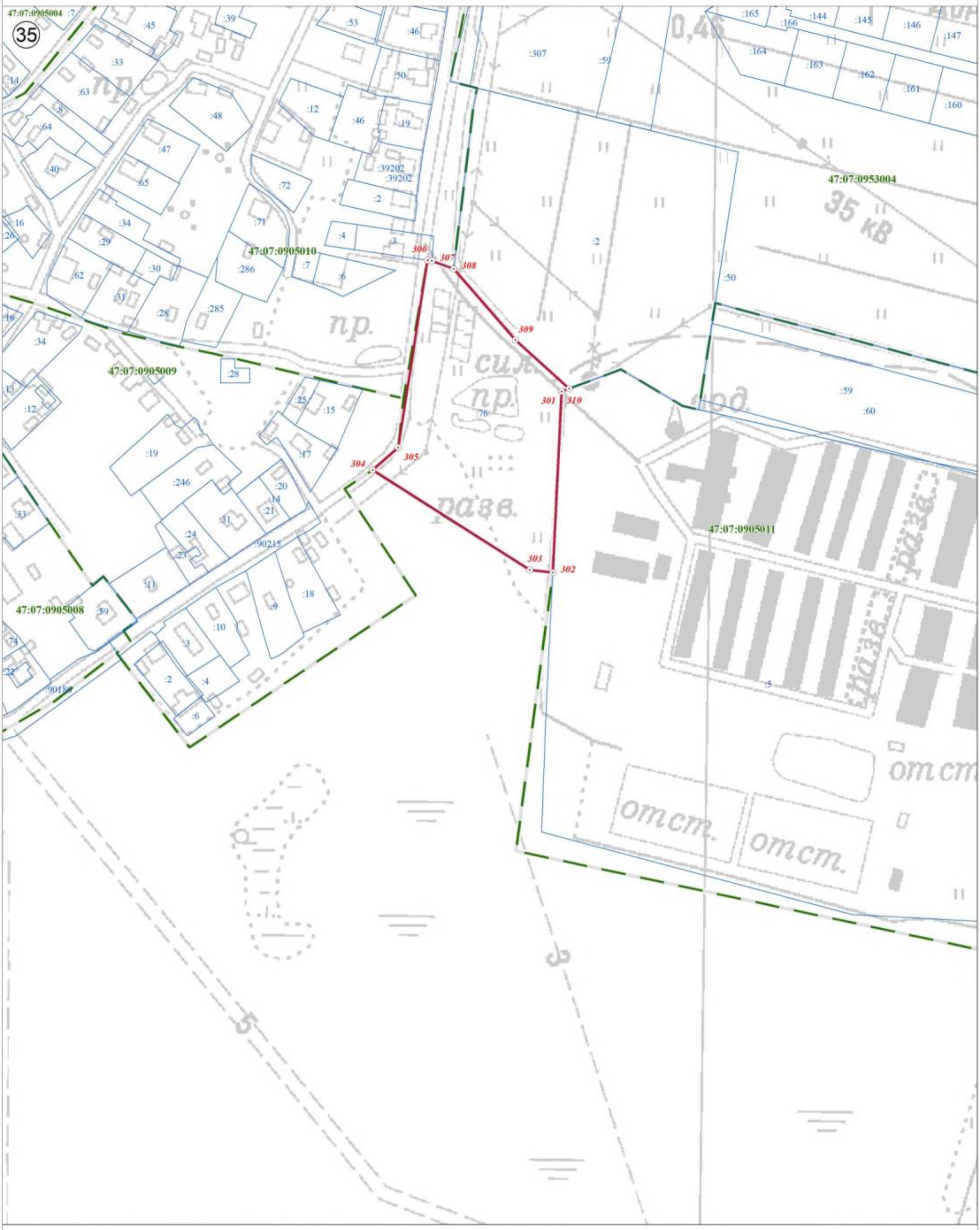

Используемые условные знаки и обозначения:

Масштаб 1:2 500

	Граница объекта
	Граница кадастрового квартала
	Граница земельного участка, сведения о котором внесены в ЕГРН
22	Характерная точка границы объекта землеустройства
:227	Номер земельного участка, сведения о границах которого внесены в ЕГРН, в кадастровом квартале
47:07:0904002	Номер кадастрового квартала

Подпись _____ Дата "05" октября 2021 г.

Место для оттиска печати (при наличии) лица, составившего описание местоположения границ объекта

План границ объекта

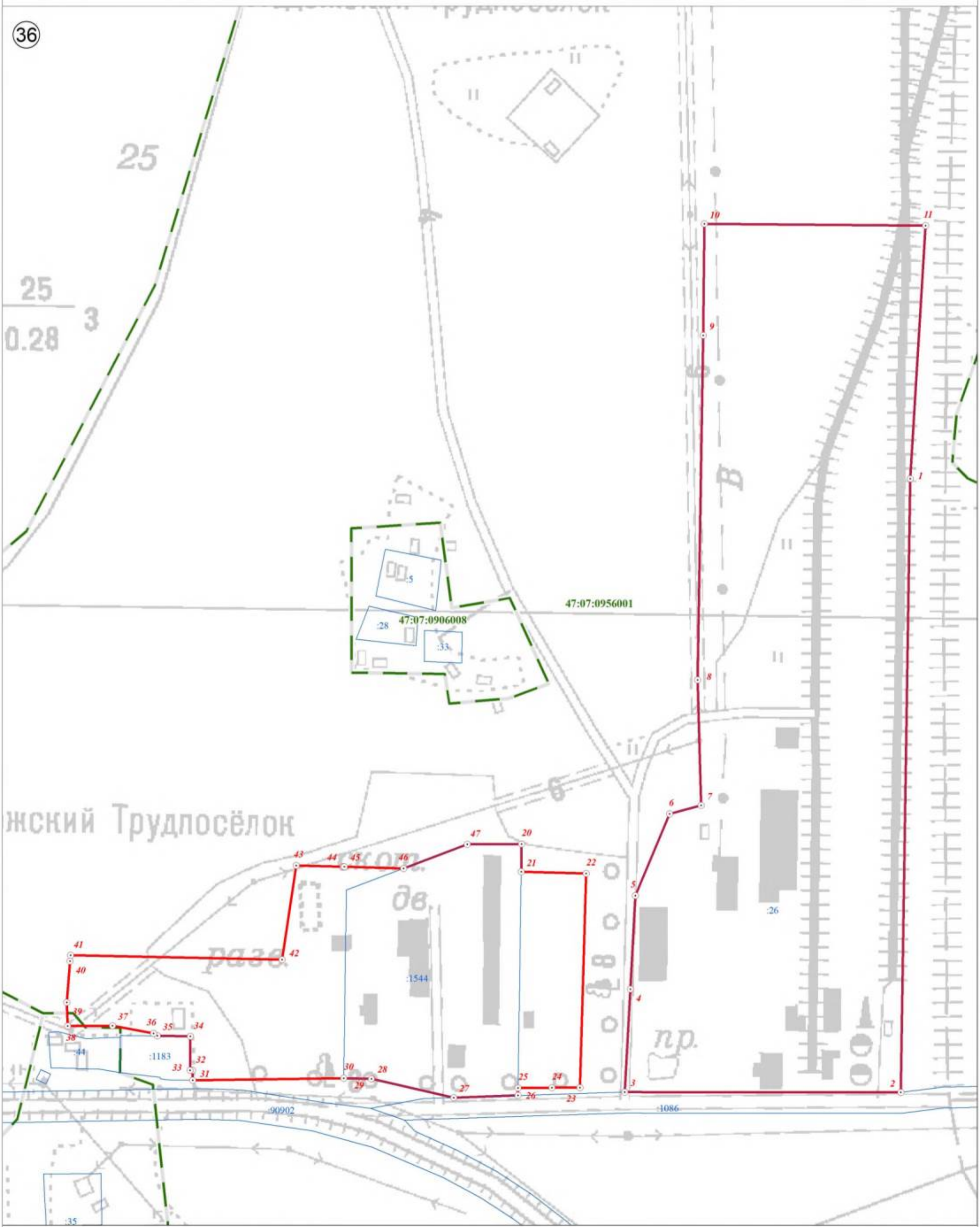

Используемые условные знаки и обозначения:

Масштаб 1:2 500

	Граница объекта
	Граница кадастрового квартала
	Граница земельного участка, сведения о котором внесены в ЕГРН
22	Характерная точка границы объекта землеустройства
:227	Номер земельного участка, сведения о границах которого внесены в ЕГРН, в кадастровом квартале
47:07:0904002	Номер кадастрового квартала

Подпись _____ Дата "05" октября 2021 г.

Место для оттиска печати (при наличии) лица, составившего описание местоположения границ объекта

Текстовое описание местоположения границ населенных пунктов, территориальных зон, особо охраняемых природных территорий, зон с особыми условиями использования территорий

Прохождение границы		Описание прохождения границы
от точки	до точки	
1	2	3
1	2	по границе земельного участка с кадастровым номером 47:07:0956001:26
2	3	по границе земельного участка с кадастровым номером 47:07:0956001:1086
3	4	-
4	5	-
5	6	-
6	7	по границе земельного участка с кадастровым номером 47:07:0956001:26
7	8	по границе земельного участка с кадастровым номером 47:07:0956001:26
8	9	по границе земельного участка с кадастровым номером 47:07:0956001:26
9	10	по границе земельного участка с кадастровым номером 47:07:0956001:26
10	11	по границе земельного участка с кадастровым номером 47:07:0956001:26
11	1	по границе земельного участка с кадастровым номером 47:07:0956001:26
12	13	по границе земельного участка с кадастровым номером 47:07:0903010:35
13	14	-
14	15	-
15	16	-
16	17	-
17	18	-
18	19	-
19	12	по границе земельного участка с кадастровым номером 47:07:0903010:35
20	21	-
21	22	-
22	23	-
23	24	-
24	25	-
25	26	-
26	27	-
27	28	-
28	29	-
29	30	по границе земельного участка с кадастровым номером 47:07:0956001:1544
30	31	-
31	32	по границе земельного участка с кадастровым номером 47:07:0956001:1183
32	33	по границе земельного участка с кадастровым номером 47:07:0956001:1183
33	34	по границе земельного участка с кадастровым номером 47:07:0956001:1183
34	35	-
35	36	-
36	37	-
37	38	-
38	39	-
39	40	-
40	41	-
41	42	-
42	43	-

1	2	3
43	44	-
44	45	-
45	46	-
46	47	-
47	20	по границе земельного участка с кадастровым номером 47:07:0956001:1544
48	49	по границе земельного участка с кадастровым номером 47:07:0915009:5
49	50	по границе земельного участка с кадастровым номером 47:07:0915009:5
50	51	-
51	52	-
52	53	по границе земельного участка с кадастровым номером 47:07:0915009:4
53	54	по границе земельного участка с кадастровым номером 47:07:0915009:12
54	55	по границе земельного участка с кадастровым номером 47:07:0915009:12
55	56	по границе земельного участка с кадастровым номером 47:07:0915009:12
56	57	-
57	58	-
58	59	-
59	60	-
60	61	-
61	62	-
62	48	-
63	64	-
64	65	-
65	66	по границе земельного участка с кадастровым номером 47:07:0941001:4
66	67	-
67	68	-
68	69	-
69	70	-
70	71	-
71	72	-
72	73	-
73	74	-
74	63	-
75	76	-
76	77	-
77	78	-
78	79	-
79	80	-
80	81	-
81	82	-
82	83	-
83	84	-
84	85	-
85	86	-
86	75	-
87	88	-
88	89	-
89	90	-
90	91	-
91	92	-
92	93	-

1	2	3
93	94	по границе земельного участка с кадастровым номером 47:07:0941001:5
94	95	-
95	96	-
96	97	-
97	87	-
98	99	-
99	100	-
100	101	-
101	98	-
102	103	-
103	104	-
104	105	-
105	106	-
106	107	-
107	108	-
108	109	-
109	110	по границе земельного участка с кадастровым номером 47:07:0941001:13
110	111	-
111	112	-
112	113	-
113	114	-
114	115	-
115	116	-
116	117	по границе земельного участка с кадастровым номером 47:07:0941001:15(1)
117	118	-
118	119	-
119	120	-
120	121	-
121	122	-
122	123	-
123	124	-
124	125	-
125	126	-
126	127	-
127	128	-
128	129	-
129	130	-
130	131	-
131	132	-
132	133	по границе земельного участка с кадастровым номером 47:07:0941002:325(2)
133	134	по границе земельного участка с кадастровым номером 47:07:0941002:325(2)
134	135	по границе земельного участка с кадастровым номером 47:07:0941002:324(1)
135	136	-
136	137	-
137	138	-
138	139	-
139	140	-
140	141	-
141	142	-
142	143	-

1	2	3
143	144	-
144	145	-
145	146	-
146	147	-
147	148	-
148	149	-
149	150	-
150	151	-
151	152	-
152	153	-
153	154	-
154	155	-
155	156	-
156	157	-
157	158	-
158	159	-
159	160	-
160	161	-
161	162	-
162	163	-
163	164	-
164	165	-
165	166	-
166	167	-
167	168	-
168	169	-
169	170	-
170	171	-
171	172	-
172	173	-
173	174	-
174	175	-
175	176	-
176	177	-
177	178	-
178	179	-
179	180	-
180	181	-
181	182	-
182	183	-
183	184	-
184	185	-
185	186	-
186	187	-
187	188	-
188	189	-
189	190	-
190	191	-
191	192	-
192	193	-

1	2	3
193	194	-
194	195	-
195	196	-
196	197	-
197	198	-
198	199	-
199	200	-
200	201	-
201	202	-
202	203	-
203	204	-
204	102	-
205	206	по границе земельного участка с кадастровым номером 47:07:0940001:866
206	207	по границе земельного участка с кадастровым номером 47:07:0940001:866
207	208	по границе земельного участка с кадастровым номером 47:07:0940001:866
208	209	-
209	210	по границе земельного участка с кадастровым номером 47:07:0940001:866
210	211	по границе земельного участка с кадастровым номером 47:07:0940001:866
211	212	по границе земельного участка с кадастровым номером 47:07:0940001:866
212	213	по границе земельного участка с кадастровым номером 47:07:0940001:866
213	214	по границе земельного участка с кадастровым номером 47:07:0940001:866
214	215	по границе земельного участка с кадастровым номером 47:07:0940001:866
215	216	по границе земельного участка с кадастровым номером 47:07:0940001:866
216	217	по границе земельного участка с кадастровым номером 47:07:0940001:866
217	218	по границе земельного участка с кадастровым номером 47:07:0940001:866
218	219	по границе земельного участка с кадастровым номером 47:07:0940001:866
219	220	по границе земельного участка с кадастровым номером 47:07:0940001:866
220	221	по границе земельного участка с кадастровым номером 47:07:0940001:866
221	222	по границе земельного участка с кадастровым номером 47:07:0940001:866
222	223	по границе земельного участка с кадастровым номером 47:07:0940001:866
223	224	по границе земельного участка с кадастровым номером 47:07:0940001:866
224	225	по границе земельного участка с кадастровым номером 47:07:0940001:866
225	226	по границе земельного участка с кадастровым номером 47:07:0940001:866
226	205	по границе земельного участка с кадастровым номером 47:07:0940001:866
227	228	-
228	229	-
229	230	-
230	231	-
231	232	-
232	233	-
233	234	-
234	235	-
235	236	-
236	237	-
237	238	-
238	239	-
239	240	-
240	241	-
241	242	-
242	243	-

1	2	3
243	244	-
244	245	-
245	246	-
246	247	-
247	248	-
248	249	-
249	250	по границе земельного участка с кадастровым номером 47:07:0940001:45
250	251	по границе земельного участка с кадастровым номером 47:07:0940001:45
251	252	по границе земельного участка с кадастровым номером 47:07:0940001:45
252	227	по границе земельного участка с кадастровым номером 47:07:0940001:45
253	254	-
254	255	по границе земельного участка с кадастровым номером 47:07:0940001:45
255	256	по границе земельного участка с кадастровым номером 47:07:0940001:45
256	257	по границе земельного участка с кадастровым номером 47:07:0940001:45
257	258	по границе земельного участка с кадастровым номером 47:07:0940001:45
258	259	по границе земельного участка с кадастровым номером 47:07:0940001:45
259	260	-
260	261	-
261	262	-
262	263	-
263	264	-
264	265	-
265	266	-
266	253	-
267	268	-
268	269	-
269	270	-
270	271	-
271	272	-
272	273	-
273	274	-
274	275	-
275	276	-
276	277	-
277	278	-
278	279	по границе земельного участка с кадастровым номером 47:07:0941001:9
279	280	-
280	281	-
281	282	-
282	283	-
283	284	-
284	285	-
285	286	-
286	287	-
287	288	-
288	289	-
289	290	-
290	291	-
291	292	-
292	293	по границе земельного участка с кадастровым номером 47:07:0941001:15(2)

1	2	3
293	294	по границе земельного участка с кадастровым номером 47:07:0941001:15(2)
294	295	-
295	296	-
296	267	-
297	298	-
298	299	-
299	300	-
300	297	-
301	302	по границе земельного участка с кадастровым номером 47:07:0953004:76
302	303	по границе земельного участка с кадастровым номером 47:07:0953004:76
303	304	по границе земельного участка с кадастровым номером 47:07:0953004:76
304	305	по границе земельного участка с кадастровым номером 47:07:0953004:76
305	306	по границе земельного участка с кадастровым номером 47:07:0953004:76
306	307	-
307	308	-
308	309	по границе земельного участка с кадастровым номером 47:07:0953004:2
309	310	по границе земельного участка с кадастровым номером 47:07:0953004:2
310	301	по границе земельного участка с кадастровым номером 47:07:0953004:2

ОПИСАНИЕ МЕСТОПОЛОЖЕНИЯ ГРАНИЦ

территориальная зона "П1-1 Подзона размещения производственных объектов" муниципального образования «Рахьинское городское поселение» Всеволожского муниципального района Ленинградской области

(наименование объекта, местоположение границ которого описано (далее - объект))

Раздел 1

Сведения об объекте

№ п/п	Характеристики объекта	Описание характеристик
1	2	3
1.	Местоположение объекта	муниципальное образование «Рахьинское городское поселение» Всеволожского муниципального района Ленинградской области
2.	Площадь объекта +/- величина погрешности определения площади (Р +/- Дельта Р)	74394 $м^2$ +/- 95 $м^2$
3.	Иные характеристики объекта	-

Раздел 2

Сведения о местоположении границ объекта

1. Система координат МСК 47 зона 2

2. Сведения о характерных точках границ объекта

Обозначение характерных точек границ	Координаты, м		Метод определения координат характерной точки	Средняя квадратическая погрешность положения характерной точки (Mt), м	Описание обозначения точки на местности (при наличии)
	X	Y			
1	2	3	4	5	6
1	450586,97	2256603,08	Картометрический, 0,1	-	-
2	450578,51	2256575,01	Картометрический, 0,1	-	-
3	450582,69	2256572,75	Картометрический, 0,1	-	-
4	450581,30	2256567,73	Картометрический, 0,1	-	-
5	450599,85	2256563,02	Картометрический, 0,1	-	-
6	450602,96	2256562,23	Картометрический, 0,1	-	-
7	450614,80	2256562,04	Картометрический, 0,1	-	-
8	450617,25	2256562,01	Картометрический, 0,1	-	-
9	450623,46	2256559,80	Картометрический, 0,1	-	-
10	450631,80	2256556,84	Картометрический, 0,1	-	-
11	450641,46	2256553,40	Картометрический, 0,1	-	-
12	450648,24	2256551,45	Картометрический, 0,1	-	-
13	450655,07	2256569,71	Картометрический, 0,1	-	-
14	450638,97	2256577,33	Картометрический, 0,1	-	-
15	450630,94	2256581,15	Картометрический, 0,1	-	-
16	450622,84	2256585,00	Картометрический, 0,1	-	-
17	450609,45	2256591,38	Картометрический, 0,1	-	-
18	450590,36	2256600,45	Картометрический, 0,1	-	-
1	450586,97	2256603,08	Картометрический, 0,1	-	-
19	452770,05	2247087,88	Картометрический, 0,1	-	-
20	452748,80	2247065,27	Картометрический, 0,1	-	-
21	452728,91	2247036,10	Картометрический, 0,1	-	-
22	452725,19	2246969,71	Картометрический, 0,1	-	-
23	452731,02	2246968,81	Картометрический, 0,1	-	-
24	452737,41	2246967,83	Картометрический, 0,1	-	-
25	452754,04	2246965,26	Картометрический, 0,1	-	-
26	452753,84	2246945,41	Картометрический, 0,1	-	-
27	452790,32	2246943,86	Картометрический, 0,1	-	-
28	452790,47	2246943,86	Картометрический, 0,1	-	-
29	452799,78	2246960,37	Картометрический, 0,1	-	-
30	452800,42	2246961,50	Картометрический, 0,1	-	-
31	452850,82	2247050,84	Картометрический, 0,1	-	-
32	452826,19	2247081,65	Картометрический, 0,1	-	-
33	452809,18	2247102,93	Картометрический, 0,1	-	-
34	452808,20	2247104,15	Картометрический, 0,1	-	-
19	452770,05	2247087,88	Картометрический, 0,1	-	-
35	453624,12	2243989,68	Картометрический, 0,1	-	-
36	453595,76	2243959,46	Картометрический, 0,1	-	-
37	453591,46	2243953,04	Картометрический, 0,1	-	-

1	2	3	4	5	6
38	453588,68	2243949,76	Картометрический, 0,1	-	-
39	453583,65	2243943,83	Картометрический, 0,1	-	-
40	453582,42	2243942,40	Картометрический, 0,1	-	-
41	453572,71	2243930,93	Картометрический, 0,1	-	-
42	453569,98	2243927,88	Картометрический, 0,1	-	-
43	453567,18	2243924,49	Картометрический, 0,1	-	-
44	453554,22	2243934,33	Картометрический, 0,1	-	-
45	453538,43	2243915,91	Картометрический, 0,1	-	-
46	453534,06	2243910,84	Картометрический, 0,1	-	-
47	453530,99	2243907,30	Картометрический, 0,1	-	-
48	453528,08	2243908,87	Картометрический, 0,1	-	-
49	453523,62	2243906,53	Картометрический, 0,1	-	-
50	453520,82	2243908,73	Картометрический, 0,1	-	-
51	453515,99	2243912,53	Картометрический, 0,1	-	-
52	453513,66	2243914,36	Картометрический, 0,1	-	-
53	453458,59	2243874,58	Картометрический, 0,1	-	-
54	453458,44	2243874,47	Картометрический, 0,1	-	-
55	453448,72	2243864,83	Картометрический, 0,1	-	-
56	453376,30	2243783,60	Картометрический, 0,1	-	-
57	453396,36	2243766,04	Картометрический, 0,1	-	-
58	453387,83	2243756,27	Картометрический, 0,1	-	-
59	453384,75	2243752,92	Картометрический, 0,1	-	-
60	453383,63	2243751,81	Картометрический, 0,1	-	-
61	453377,63	2243757,17	Картометрический, 0,1	-	-
62	453373,24	2243752,49	Картометрический, 0,1	-	-
63	453361,99	2243742,21	Картометрический, 0,1	-	-
64	453371,07	2243724,53	Картометрический, 0,1	-	-
65	453376,44	2243711,70	Картометрический, 0,1	-	-
66	453377,30	2243709,65	Картометрический, 0,1	-	-
67	453395,10	2243717,46	Картометрический, 0,1	-	-
68	453418,46	2243739,67	Картометрический, 0,1	-	-
69	453435,19	2243726,69	Картометрический, 0,1	-	-
70	453459,70	2243703,04	Картометрический, 0,1	-	-
71	453518,83	2243749,38	Картометрический, 0,1	-	-
72	453539,11	2243729,44	Картометрический, 0,1	-	-
73	453539,53	2243729,53	Картометрический, 0,1	-	-
74	453542,23	2243726,76	Картометрический, 0,1	-	-
75	453542,49	2243726,49	Картометрический, 0,1	-	-
76	453547,01	2243730,97	Картометрический, 0,1	-	-
77	453550,56	2243735,12	Картометрический, 0,1	-	-
78	453554,65	2243731,25	Картометрический, 0,1	-	-
79	453563,17	2243740,26	Картометрический, 0,1	-	-
80	453558,75	2243744,45	Картометрический, 0,1	-	-
81	453564,53	2243750,13	Картометрический, 0,1	-	-
82	453575,15	2243760,57	Картометрический, 0,1	-	-
83	453590,43	2243777,30	Картометрический, 0,1	-	-
84	453593,68	2243780,86	Картометрический, 0,1	-	-
85	453616,65	2243804,83	Картометрический, 0,1	-	-
86	453621,70	2243800,32	Картометрический, 0,1	-	-
87	453633,53	2243814,43	Картометрический, 0,1	-	-

1	2	3	4	5	6
88	453627,47	2243820,25	Картометрический, 0,1	-	-
89	453620,34	2243829,00	Картометрический, 0,1	-	-
90	453608,38	2243841,38	Картометрический, 0,1	-	-
91	453567,39	2243883,80	Картометрический, 0,1	-	-
92	453573,18	2243889,86	Картометрический, 0,1	-	-
93	453590,43	2243895,17	Картометрический, 0,1	-	-
94	453594,00	2243898,36	Картометрический, 0,1	-	-
95	453597,49	2243901,49	Картометрический, 0,1	-	-
96	453601,20	2243916,34	Картометрический, 0,1	-	-
97	453606,50	2243921,19	Картометрический, 0,1	-	-
98	453606,10	2243923,57	Картометрический, 0,1	-	-
99	453610,24	2243925,47	Картометрический, 0,1	-	-
100	453610,01	2243925,99	Картометрический, 0,1	-	-
101	453621,32	2243938,64	Картометрический, 0,1	-	-
102	453617,90	2243942,06	Картометрический, 0,1	-	-
103	453626,36	2243951,99	Картометрический, 0,1	-	-
104	453643,11	2243971,66	Картометрический, 0,1	-	-
35	453624,12	2243989,68	Картометрический, 0,1	-	-
105	453112,27	2243723,39	Картометрический, 0,1	-	-
106	453101,16	2243754,57	Картометрический, 0,1	-	-
107	453103,50	2243755,31	Картометрический, 0,1	-	-
108	453096,67	2243776,75	Картометрический, 0,1	-	-
109	453126,58	2243786,64	Картометрический, 0,1	-	-
110	453098,02	2243873,04	Картометрический, 0,1	-	-
111	453071,66	2243860,95	Картометрический, 0,1	-	-
112	453053,41	2243835,68	Картометрический, 0,1	-	-
113	453029,04	2243827,62	Картометрический, 0,1	-	-
114	453009,79	2243775,78	Картометрический, 0,1	-	-
115	453004,00	2243773,59	Картометрический, 0,1	-	-
116	452997,21	2243770,98	Картометрический, 0,1	-	-
117	452949,62	2243619,97	Картометрический, 0,1	-	-
118	452982,39	2243628,55	Картометрический, 0,1	-	-
119	453043,11	2243645,38	Картометрический, 0,1	-	-
120	453042,25	2243648,26	Картометрический, 0,1	-	-
121	453126,69	2243676,18	Картометрический, 0,1	-	-
122	453114,35	2243717,57	Картометрический, 0,1	-	-
105	453112,27	2243723,39	Картометрический, 0,1	-	-

3. Сведения о характерных точках части (частей) границы объекта

Обозначение характерных точек части границы	Координаты, м		Метод определения координат характерной точки	Средняя квадратическая погрешность положения характерной точки (Mt), м	Описание обозначения точки на местности (при наличии)
	X	Y			
1	2	3	4	5	6
-	-	-	-	-	

Раздел 3

Сведения о местоположении измененных (уточненных) границ объекта

1. Система координат -

2. Сведения о характерных точках границ объекта

Обозначение характерных точек границ	Существующие координаты, м		Измененные (уточненные) координаты, м		Метод определения координат характерной точки	Средняя квадратическая погрешность положения характерной точки (Mt), м	Описание обозначения точки на местности (при наличии)
	X	Y	X	Y			
1	2	3	4	5	6	7	8
-	-	-	-	-	-	-	-

3. Сведения о характерных точках части (частей) границы объекта

Обозначение характерных точек части границы	Существующие координаты, м		Измененные (уточненные) координаты, м		Метод определения координат характерной точки	Средняя квадратическая погрешность положения характерной точки (Mt), м	Описание обозначения точки на местности (при наличии)
	X	Y	X	Y			
1	2	3	4	5	6	7	8
-	-	-	-	-	-	-	-

Раздел 4

План границ объекта

Схема расположения листов

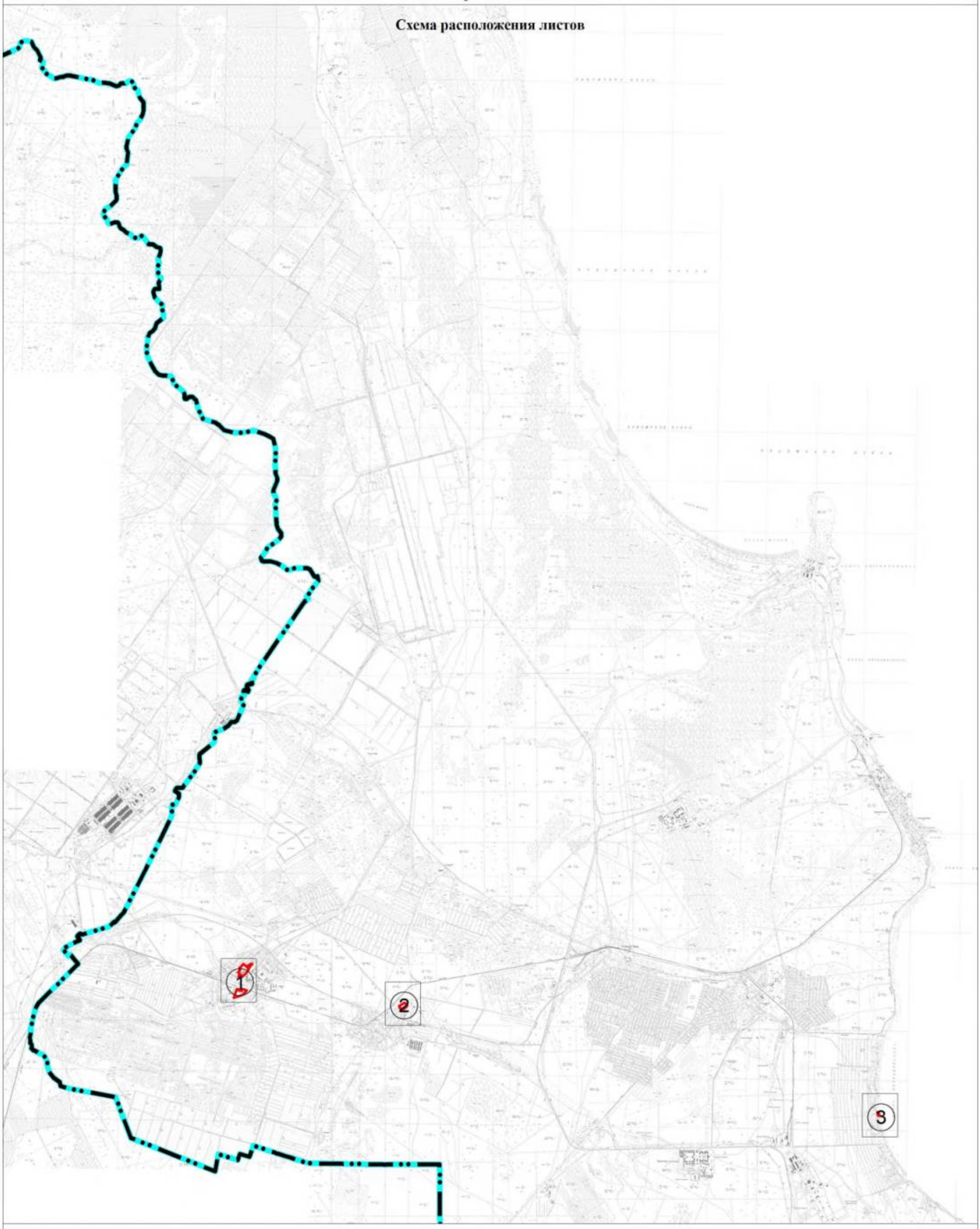

Масштаб 1:70 000

Используемые условные знаки и обозначения:

Граница объекта

Граница муниципального образования «Рахьинское городское поселение» Всеволожского муниципального района Ленинградской области

① Номер листа

Подпись _____ Дата "05" октября 2021 г.

Место для оттиска печати (при наличии) лица, составившего описание местоположения границ объекта

План границ объекта

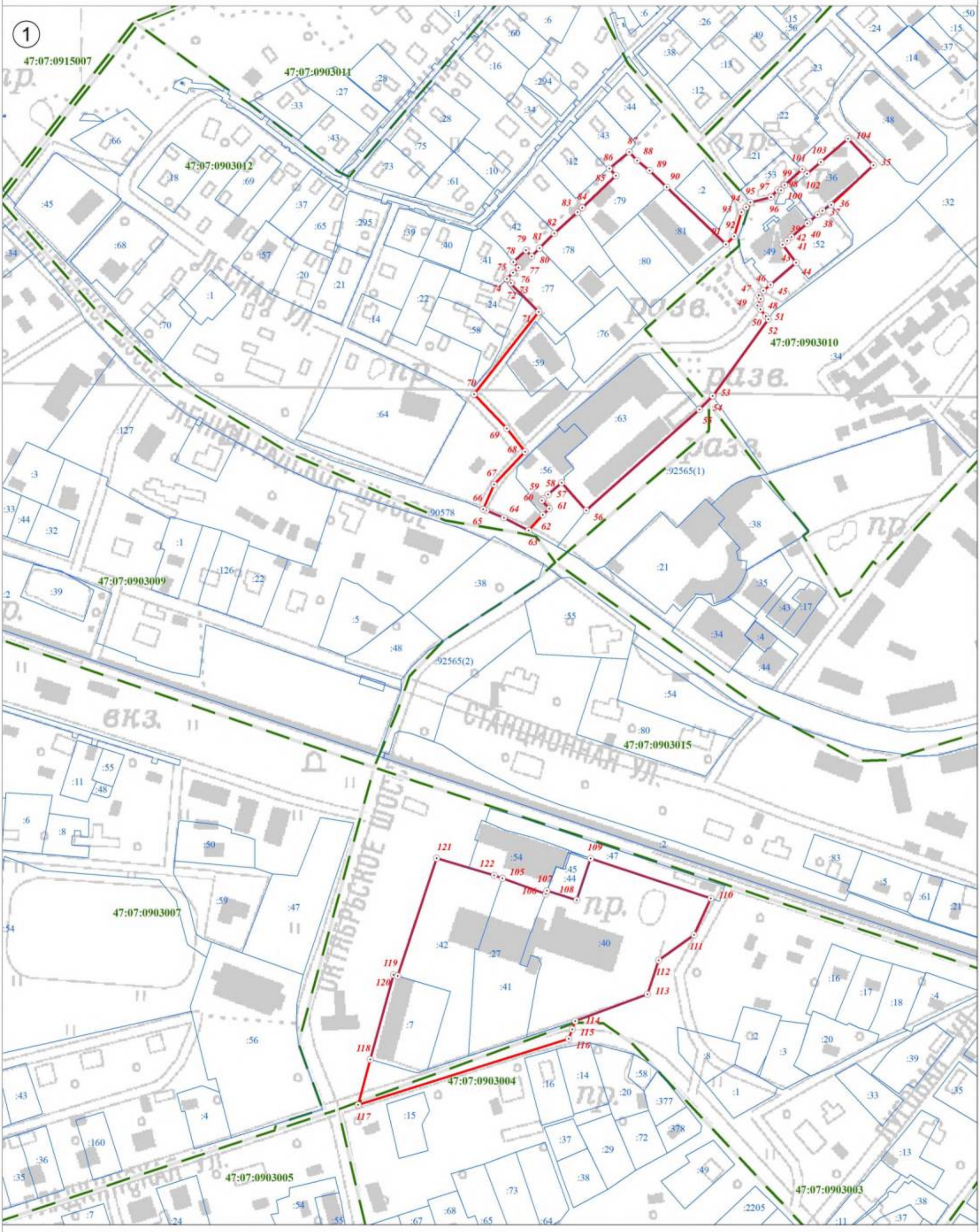

Используемые условные знаки и обозначения:

Масштаб 1:2 500

	Граница объекта
	Граница кадастрового квартала
	Граница земельного участка, сведения о котором внесены в ЕГРН
22	Характерная точка границы объекта землеустройства
:227	Номер земельного участка, сведения о границах которого внесены в ЕГРН, в кадастровом квартале
47:07:0904002	Номер кадастрового квартала

Подпись _____ Дата "05" октября 2021 г.

Место для оттиска печати (при наличии) лица, составившего описание местоположения границ объекта

План границ объекта

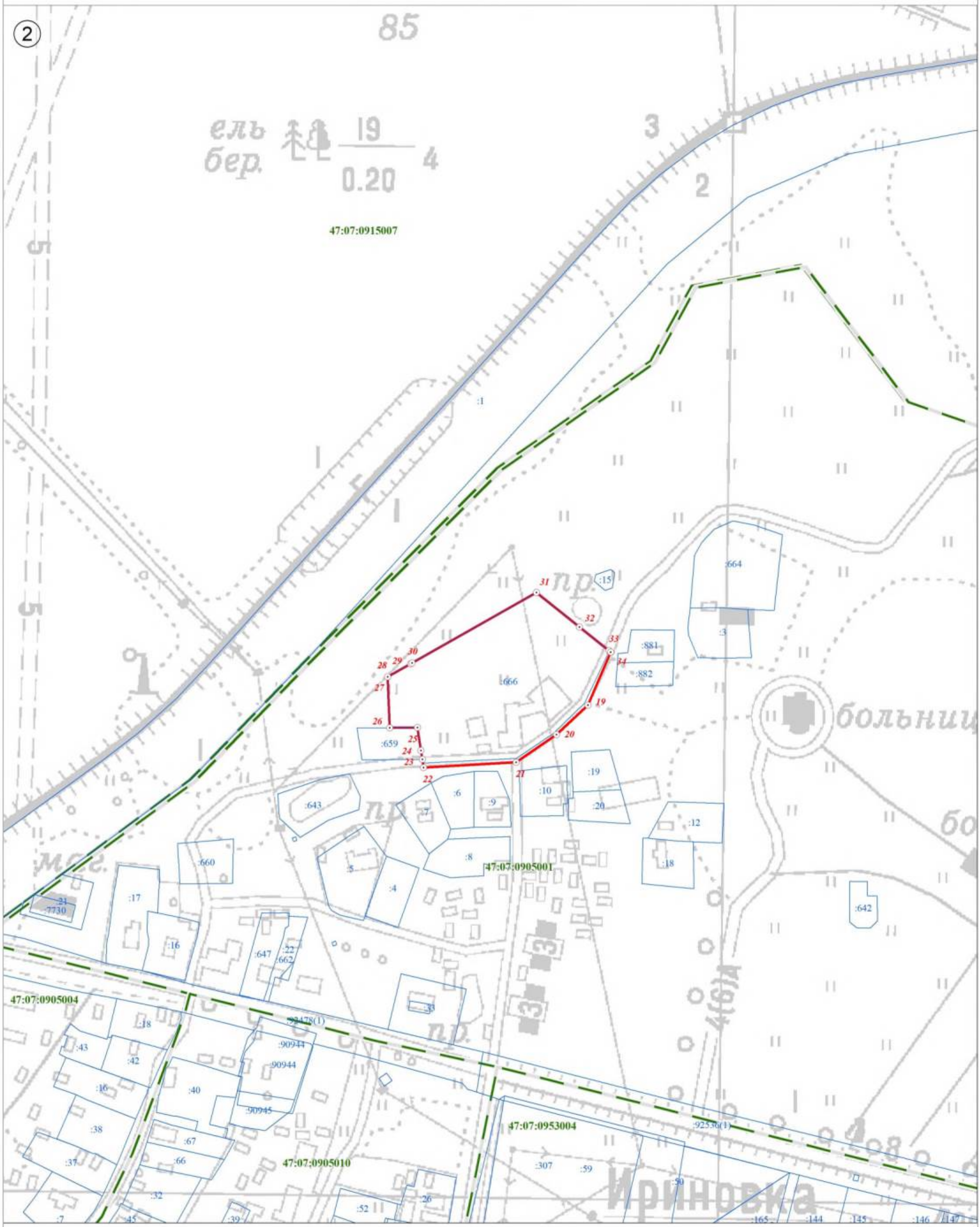

Используемые условные знаки и обозначения:

Масштаб 1:2 500

	Граница объекта
	Граница кадастрового квартала
	Граница земельного участка, сведения о котором внесены в ЕГРН
22	Характерная точка границы объекта землеустройства
:227	Номер земельного участка, сведения о границах которого внесены в ЕГРН, в кадастровом квартале
47:07:0904002	Номер кадастрового квартала

Подпись _____ Дата "05" октября 2021 г.

Место для оттиска печати (при наличии) лица, составившего описание местоположения границ объекта

План границ объекта



Используемые условные знаки и обозначения:

Масштаб 1:2 500

	Граница объекта
	Граница кадастрового квартала
	Граница земельного участка, сведения о котором внесены в ЕГРН
22	Характерная точка границы объекта землеустройства
:227	Номер земельного участка, сведения о границах которого внесены в ЕГРН, в кадастровом квартале
47:07:0904002	Номер кадастрового квартала

Подпись _____ Дата "05" октября 2021 г.

Место для оттиска печати (при наличии) лица, составившего описание местоположения границ объекта

Текстовое описание местоположения границ населенных пунктов, территориальных зон, особо охраняемых природных территорий, зон с особыми условиями использования территорий		
Прохождение границы		Описание прохождения границы
от точки	до точки	
1	2	3
1	2	-
2	3	-
3	4	по границе земельного участка с кадастровым номером 47:07:0000000:90436(1)
4	5	по границе земельного участка с кадастровым номером 47:07:0908003:64
5	6	по границе земельного участка с кадастровым номером 47:07:0908003:64
6	7	по границе земельного участка с кадастровым номером 47:07:0908003:64
7	8	по границе земельного участка с кадастровым номером 47:07:0908003:64
8	9	по границе земельного участка с кадастровым номером 47:07:0908003:64
9	10	по границе земельного участка с кадастровым номером 47:07:0908003:64
10	11	по границе земельного участка с кадастровым номером 47:07:0908003:64
11	12	по границе земельного участка с кадастровым номером 47:07:0908003:64
12	13	-
13	14	-
14	15	-
15	16	-
16	17	-
17	18	по границе земельного участка с кадастровым номером 47:07:0908003:64
18	1	-
19	20	-
20	21	-
21	22	-
22	23	-
23	24	-
24	25	-
25	26	по границе земельного участка с кадастровым номером 47:07:0905001:666
26	27	-
27	28	-
28	29	-
29	30	-
30	31	-
31	32	-
32	33	-
33	34	-
34	19	-
35	36	-
36	37	по границе земельного участка с кадастровым номером 47:07:0903010:52
37	38	-
38	39	-
39	40	по границе земельного участка с кадастровым номером 47:07:0903010:52
40	41	по границе земельного участка с кадастровым номером 47:07:0903010:49
41	42	по границе земельного участка с кадастровым номером 47:07:0903010:49
42	43	по границе земельного участка с кадастровым номером 47:07:0903010:49

1	2	3
43	44	по границе земельного участка с кадастровым номером 47:07:0903010:49
44	45	-
45	46	-
46	47	-
47	48	-
48	49	-
49	50	-
50	51	-
51	52	-
52	53	-
53	54	-
54	55	-
55	56	по границе земельного участка с кадастровым номером 47:07:0903012:63
56	57	-
57	58	-
58	59	-
59	60	-
60	61	по границе земельного участка с кадастровым номером 47:07:0903012:56
61	62	по границе земельного участка с кадастровым номером 47:07:0903012:56
62	63	-
63	64	по границе земельного участка с кадастровым номером 47:07:0000000:90578
64	65	-
65	66	-
66	67	-
67	68	-
68	69	-
69	70	-
70	71	-
71	72	-
72	73	-
73	74	-
74	75	-
75	76	-
76	77	по границе земельного участка с кадастровым номером 47:07:0903012:41
77	78	-
78	79	по границе земельного участка с кадастровым номером 47:07:0903012:42
79	80	по границе земельного участка с кадастровым номером 47:07:0903012:42
80	81	-
81	82	-
82	83	-
83	84	-
84	85	-
85	86	по границе земельного участка с кадастровым номером 47:07:0903012:79
86	87	по границе земельного участка с кадастровым номером 47:07:0903012:79
87	88	по границе земельного участка с кадастровым номером 47:07:0903012:79
88	89	по границе земельного участка с кадастровым номером 47:07:0903012:79
89	90	-
90	91	-
91	92	-
92	93	-

1	2	3
93	94	-
94	95	-
95	96	по границе земельного участка с кадастровым номером 47:07:0903010:49
96	97	по границе земельного участка с кадастровым номером 47:07:0903010:49
97	98	по границе земельного участка с кадастровым номером 47:07:0903010:49
98	99	по границе земельного участка с кадастровым номером 47:07:0903010:53
99	100	по границе земельного участка с кадастровым номером 47:07:0903010:53
100	101	по границе земельного участка с кадастровым номером 47:07:0903010:53
101	102	-
102	103	-
103	104	-
104	35	по границе земельного участка с кадастровым номером 47:07:0903010:36
105	106	-
106	107	-
107	108	-
108	109	-
109	110	по границе земельного участка с кадастровым номером 47:07:0953003:27
110	111	по границе земельного участка с кадастровым номером 47:07:0953003:27
111	112	по границе земельного участка с кадастровым номером 47:07:0953003:27
112	113	по границе земельного участка с кадастровым номером 47:07:0953003:27
113	114	по границе земельного участка с кадастровым номером 47:07:0953003:27
114	115	-
115	116	-
116	117	-
117	118	-
118	119	по границе земельного участка с кадастровым номером 47:07:0903003:7
119	120	-
120	121	-
121	122	по границе земельного участка с кадастровым номером 47:07:0953003:27
122	105	-

ОПИСАНИЕ МЕСТОПОЛОЖЕНИЯ ГРАНИЦ

территориальная зона "П2 Коммунально-складская зона" муниципального образования «Рахьинское городское поселение» Всеволожского муниципального района Ленинградской области

(наименование объекта, местоположение границ которого описано (далее - объект))

Раздел 1

Сведения об объекте

№ п/п	Характеристики объекта	Описание характеристик
1	2	3
1.	Местоположение объекта	муниципальное образование «Рахьинское городское поселение» Всеволожского муниципального района Ленинградской области
2.	Площадь объекта +/- величина погрешности определения площади (Р +/- Дельта Р)	176789 м² +/- 147 м²
3.	Иные характеристики объекта	-

Раздел 2

Сведения о местоположении границ объекта

1. Система координат МСК 47 зона 2

2. Сведения о характерных точках границ объекта

Обозначение характерных точек границ	Координаты, м		Метод определения координат характерной точки	Средняя квадратическая погрешность положения характерной точки (Mt), м	Описание обозначения точки на местности (при наличии)
	X	Y			
1	2	3	4	5	6
1	454116,22	2250411,74	Картометрический, 0,1	-	-
2	454036,47	2250555,31	Картометрический, 0,1	-	-
3	454029,26	2250570,08	Картометрический, 0,1	-	-
4	454027,95	2250570,66	Картометрический, 0,1	-	-
5	454028,25	2250572,16	Картометрический, 0,1	-	-
6	454020,02	2250589,01	Картометрический, 0,1	-	-
7	453970,74	2250568,96	Картометрический, 0,1	-	-
8	453871,83	2250553,36	Картометрический, 0,1	-	-
9	453860,59	2250553,16	Картометрический, 0,1	-	-
10	453841,50	2250560,40	Картометрический, 0,1	-	-
11	453835,86	2250561,55	Картометрический, 0,1	-	-
12	453829,61	2250582,58	Картометрический, 0,1	-	-
13	453826,80	2250611,73	Картометрический, 0,1	-	-
14	453842,53	2250669,56	Картометрический, 0,1	-	-
15	453830,87	2250672,77	Картометрический, 0,1	-	-
16	453802,87	2250568,30	Картометрический, 0,1	-	-
17	453763,23	2250353,19	Картометрический, 0,1	-	-
18	453793,77	2250353,63	Картометрический, 0,1	-	-
19	453800,29	2250353,01	Картометрический, 0,1	-	-
20	453795,12	2250323,30	Картометрический, 0,1	-	-
1	454116,22	2250411,74	Картометрический, 0,1	-	-
21	454073,11	2250404,40	Картометрический, 0,1	-	-
22	454071,77	2250410,16	Картометрический, 0,1	-	-
23	454077,52	2250411,50	Картометрический, 0,1	-	-
24	454078,86	2250405,74	Картометрический, 0,1	-	-
21	454073,11	2250404,40	Картометрический, 0,1	-	-
25	453907,42	2250359,36	Картометрический, 0,1	-	-
26	453906,43	2250363,11	Картометрический, 0,1	-	-
27	453910,19	2250364,11	Картометрический, 0,1	-	-
28	453911,17	2250360,35	Картометрический, 0,1	-	-
25	453907,42	2250359,36	Картометрический, 0,1	-	-
29	453584,01	2252221,04	Картометрический, 0,1	-	-
30	453583,86	2252221,02	Картометрический, 0,1	-	-
31	453595,98	2252161,83	Картометрический, 0,1	-	-
32	453626,53	2252167,81	Картометрический, 0,1	-	-
33	453674,15	2252177,12	Картометрический, 0,1	-	-
34	453660,87	2252227,91	Картометрический, 0,1	-	-
29	453584,01	2252221,04	Картометрический, 0,1	-	-
35	453766,89	2250597,08	Картометрический, 0,1	-	-

1	2	3	4	5	6
36	453614,29	2250502,66	Картометрический, 0,1	-	-
37	453609,88	2250508,96	Картометрический, 0,1	-	-
38	453529,43	2250420,74	Картометрический, 0,1	-	-
39	453550,91	2250393,05	Картометрический, 0,1	-	-
40	453582,09	2250276,25	Картометрический, 0,1	-	-
41	453714,35	2250311,56	Картометрический, 0,1	-	-
42	453712,90	2250328,77	Картометрический, 0,1	-	-
43	453755,36	2250557,43	Картометрический, 0,1	-	-
35	453766,89	2250597,08	Картометрический, 0,1	-	-
44	453619,37	2250456,33	Картометрический, 0,1	-	-
45	453605,99	2250468,26	Картометрический, 0,1	-	-
46	453613,58	2250477,29	Картометрический, 0,1	-	-
47	453620,55	2250473,17	Картометрический, 0,1	-	-
48	453632,18	2250467,65	Картометрический, 0,1	-	-
49	453632,70	2250467,41	Картометрический, 0,1	-	-
50	453630,47	2250461,44	Картометрический, 0,1	-	-
51	453625,47	2250456,23	Картометрический, 0,1	-	-
52	453622,43	2250456,27	Картометрический, 0,1	-	-
44	453619,37	2250456,33	Картометрический, 0,1	-	-
53	449912,01	2252672,42	Картометрический, 0,1	-	-
54	449575,95	2252677,74	Картометрический, 0,1	-	-
55	449465,52	2252681,90	Картометрический, 0,1	-	-
56	449459,39	2252564,72	Картометрический, 0,1	-	-
57	449552,97	2252564,59	Картометрический, 0,1	-	-
58	449555,51	2252625,06	Картометрический, 0,1	-	-
59	449601,55	2252622,52	Картометрический, 0,1	-	-
60	449600,58	2252584,79	Картометрический, 0,1	-	-
61	449610,67	2252585,47	Картометрический, 0,1	-	-
62	449638,65	2252590,03	Картометрический, 0,1	-	-
63	449661,33	2252588,89	Картометрический, 0,1	-	-
64	449674,68	2252589,78	Картометрический, 0,1	-	-
65	449712,09	2252597,10	Картометрический, 0,1	-	-
66	449727,73	2252597,12	Картометрический, 0,1	-	-
67	449751,55	2252603,28	Картометрический, 0,1	-	-
68	449811,18	2252591,86	Картометрический, 0,1	-	-
69	449836,17	2252575,20	Картометрический, 0,1	-	-
70	449845,09	2252574,15	Картометрический, 0,1	-	-
71	449874,55	2252564,36	Картометрический, 0,1	-	-
72	449897,71	2252550,22	Картометрический, 0,1	-	-
73	449907,73	2252541,79	Картометрический, 0,1	-	-
74	449909,42	2252542,54	Картометрический, 0,1	-	-
75	449910,50	2252596,35	Картометрический, 0,1	-	-
76	449911,55	2252648,51	Картометрический, 0,1	-	-
53	449912,01	2252672,42	Картометрический, 0,1	-	-
77	452556,66	2253996,62	Картометрический, 0,1	-	-
78	452529,42	2254013,88	Картометрический, 0,1	-	-
79	452501,14	2254034,18	Картометрический, 0,1	-	-
80	452454,27	2254062,53	Картометрический, 0,1	-	-
81	452412,52	2254012,75	Картометрический, 0,1	-	-
82	452370,89	2253952,58	Картометрический, 0,1	-	-

1	2	3	4	5	6
83	452352,97	2253921,18	Картометрический, 0,1	-	-
84	452368,17	2253913,13	Картометрический, 0,1	-	-
85	452488,33	2253853,18	Картометрический, 0,1	-	-
86	452541,85	2253950,00	Картометрический, 0,1	-	-
87	452547,38	2253965,34	Картометрический, 0,1	-	-
88	452546,89	2253977,37	Картометрический, 0,1	-	-
77	452556,66	2253996,62	Картометрический, 0,1	-	-
89	453366,35	2243878,64	Картометрический, 0,1	-	-
90	453349,37	2243894,34	Картометрический, 0,1	-	-
91	453347,00	2243891,58	Картометрический, 0,1	-	-
92	453340,78	2243892,60	Картометрический, 0,1	-	-
93	453340,10	2243898,93	Картометрический, 0,1	-	-
94	453333,83	2243898,17	Картометрический, 0,1	-	-
95	453333,60	2243898,88	Картометрический, 0,1	-	-
96	453330,65	2243897,74	Картометрический, 0,1	-	-
97	453325,76	2243895,86	Картометрический, 0,1	-	-
98	453318,18	2243890,70	Картометрический, 0,1	-	-
99	453314,28	2243885,70	Картометрический, 0,1	-	-
100	453313,94	2243885,27	Картометрический, 0,1	-	-
101	453312,65	2243883,62	Картометрический, 0,1	-	-
102	453309,57	2243875,58	Картометрический, 0,1	-	-
103	453309,49	2243875,40	Картометрический, 0,1	-	-
104	453313,63	2243866,79	Картометрический, 0,1	-	-
105	453313,68	2243866,72	Картометрический, 0,1	-	-
106	453313,82	2243863,21	Картометрический, 0,1	-	-
107	453295,30	2243849,26	Картометрический, 0,1	-	-
108	453291,93	2243846,72	Картометрический, 0,1	-	-
109	453333,91	2243789,28	Картометрический, 0,1	-	-
110	453336,31	2243796,60	Картометрический, 0,1	-	-
111	453339,36	2243799,82	Картометрический, 0,1	-	-
112	453375,49	2243837,07	Картометрический, 0,1	-	-
113	453363,94	2243848,46	Картометрический, 0,1	-	-
114	453384,64	2243869,28	Картометрический, 0,1	-	-
115	453380,39	2243873,53	Картометрический, 0,1	-	-
116	453370,78	2243883,12	Картометрический, 0,1	-	-
89	453366,35	2243878,64	Картометрический, 0,1	-	-
117	453229,99	2250130,65	Картометрический, 0,1	-	-
118	453206,90	2250124,93	Картометрический, 0,1	-	-
119	453207,06	2250124,24	Картометрический, 0,1	-	-
120	453210,94	2250107,03	Картометрический, 0,1	-	-
121	453251,57	2250119,64	Картометрический, 0,1	-	-
122	453248,59	2250135,26	Картометрический, 0,1	-	-
123	453237,33	2250132,47	Картометрический, 0,1	-	-
117	453229,99	2250130,65	Картометрический, 0,1	-	-
124	453243,93	2250096,10	Картометрический, 0,1	-	-
125	453225,40	2250090,20	Картометрический, 0,1	-	-
126	453229,44	2250078,07	Картометрический, 0,1	-	-
127	453231,09	2250077,90	Картометрический, 0,1	-	-
128	453248,53	2250083,85	Картометрический, 0,1	-	-
129	453246,21	2250096,09	Картометрический, 0,1	-	-

1	2	3	4	5	6
124	453243,93	2250096,10	Картометрический, 0,1	-	-

3. Сведения о характерных точках части (частей) границы объекта

Обозначение характерных точек части границы	Координаты, м		Метод определения координат характерной точки	Средняя квадратическая погрешность положения характерной точки (Mt), м	Описание обозначения точки на местности (при наличии)
	X	Y			
1	2	3	4	5	6
-	-	-	-	-	

Раздел 3

Сведения о местоположении измененных (уточненных) границ объекта

1. Система координат -

2. Сведения о характерных точках границ объекта

Обозначение характерных точек границ	Существующие координаты, м		Измененные (уточненные) координаты, м		Метод определения координат характерной точки	Средняя квадратическая погрешность положения характерной точки (Mt), м	Описание обозначения точки на местности (при наличии)
	X	Y	X	Y			
1	2	3	4	5	6	7	8
-	-	-	-	-	-	-	-

3. Сведения о характерных точках части (частей) границы объекта

Обозначение характерных точек части границы	Существующие координаты, м		Измененные (уточненные) координаты, м		Метод определения координат характерной точки	Средняя квадратическая погрешность положения характерной точки (Mt), м	Описание обозначения точки на местности (при наличии)
	X	Y	X	Y			
1	2	3	4	5	6	7	8
-	-	-	-	-	-	-	-

Раздел 4

План границ объекта

Схема расположения листов

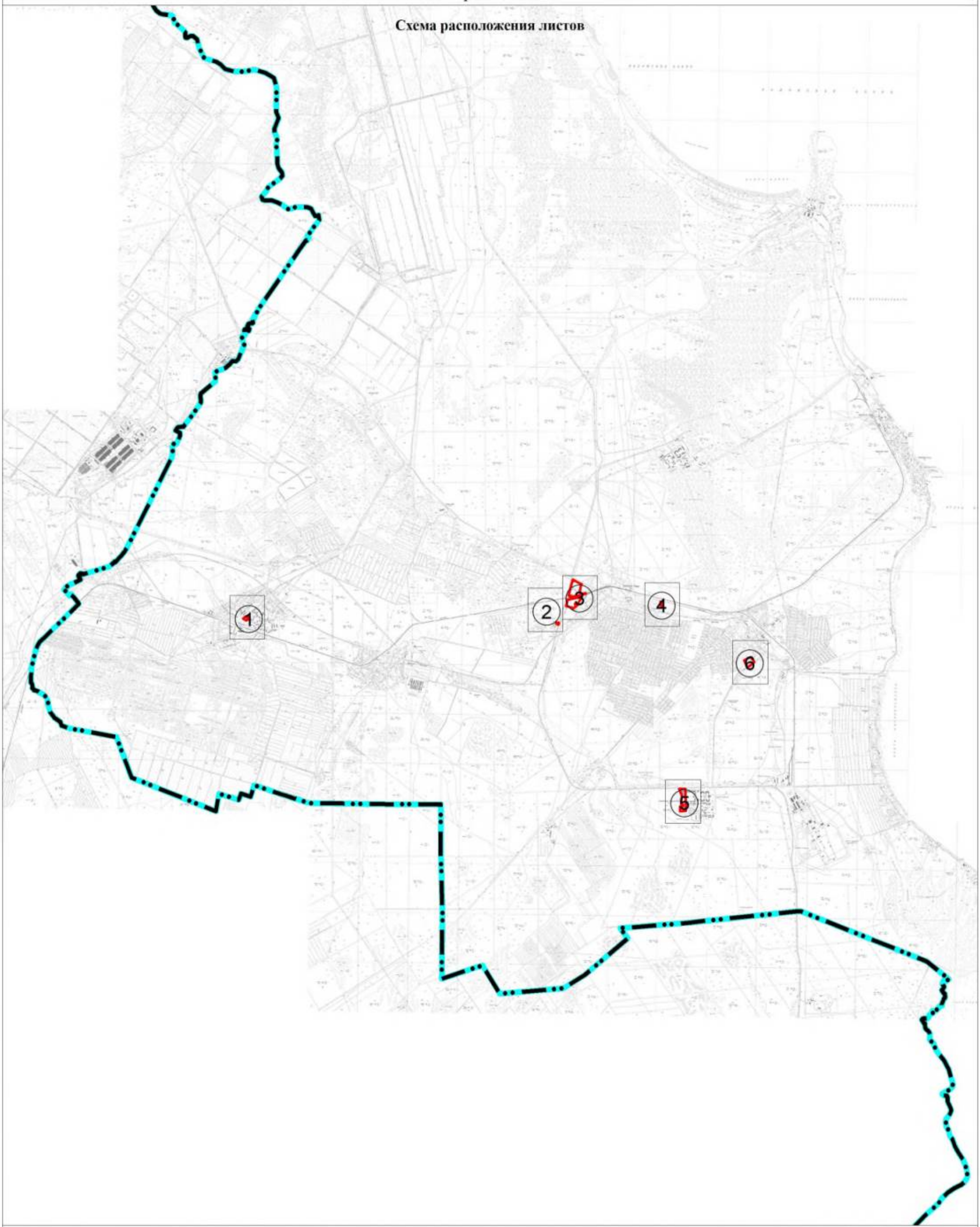

Масштаб 1:50 000

Используемые условные знаки и обозначения:

Граница объекта

Граница муниципального образования «Рахьинское городское поселение» Всеволожского муниципального района Ленинградской области

(1) Номер листа

Подпись _____ Дата "05" октября 2021 г.

Место для оттиска печати (при наличии) лица, составившего описание местоположения границ объекта

План границ объекта

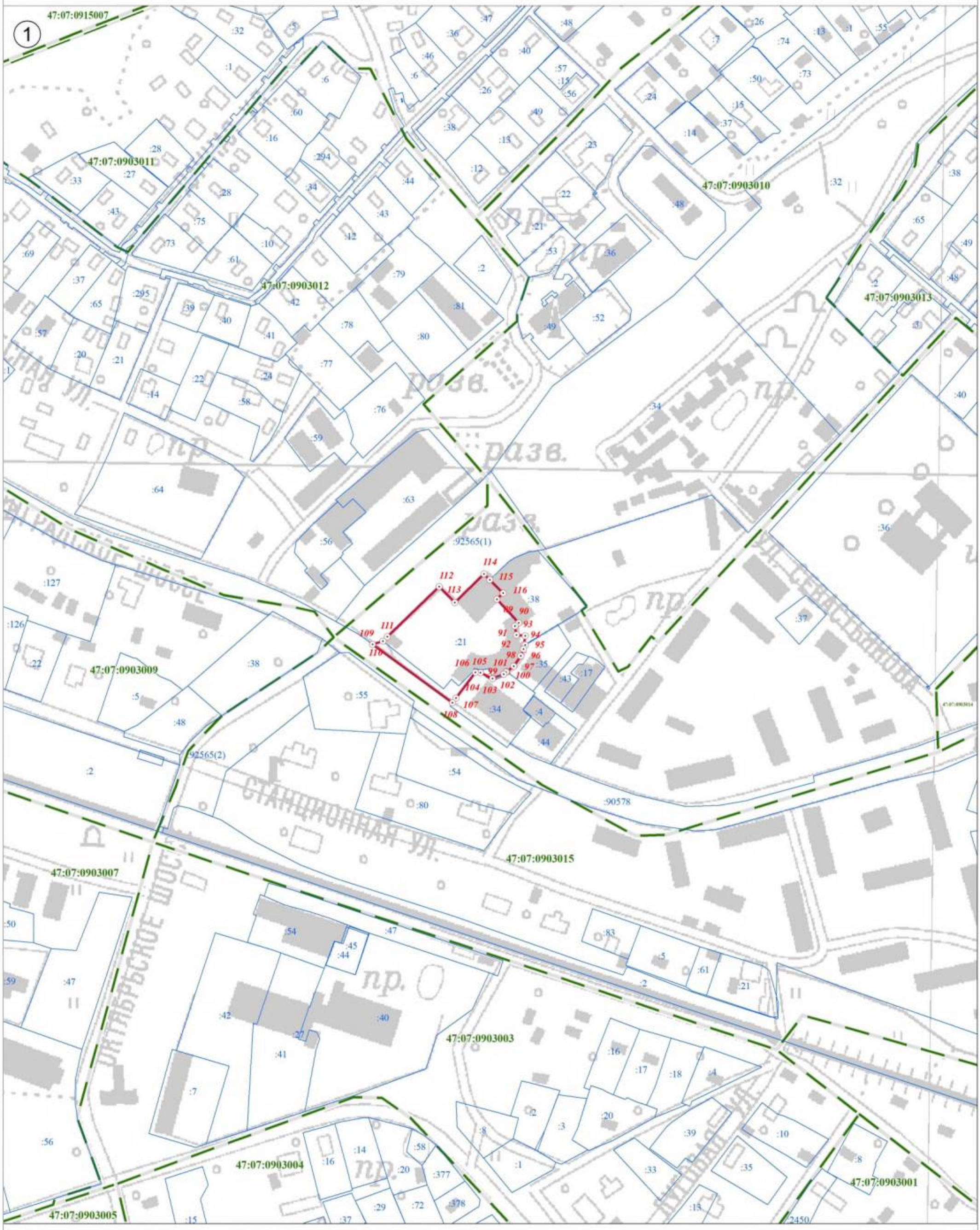

Используемые условные знаки и обозначения:

Масштаб 1:2 500

	Граница объекта
	Граница кадастрового квартала
	Граница земельного участка, сведения о котором внесены в ЕГРН
22	Характерная точка границы объекта землеустройства
:227	Номер земельного участка, сведения о границах которого внесены в ЕГРН, в кадастровом квартале
47:07:0904002	Номер кадастрового квартала

Подпись _____ Дата "05" октября 2021 г.

Место для оттиска печати (при наличии) лица, составившего описание местоположения границ объекта

План границ объекта



Используемые условные знаки и обозначения:

	Граница объекта
	Граница кадастрового квартала
	Граница земельного участка, сведения о котором внесены в ЕГРН
22	Характерная точка границы объекта землеустройства
:227	Номер земельного участка, сведения о границах которого внесены в ЕГРН, в кадастровом квартале
47:07:0904002	Номер кадастрового квартала

Масштаб 1:2 500

Подпись _____ Дата "05" октября 2021 г.

Место для оттиска печати (при наличии) лица, составившего описание местоположения границ объекта

План границ объекта

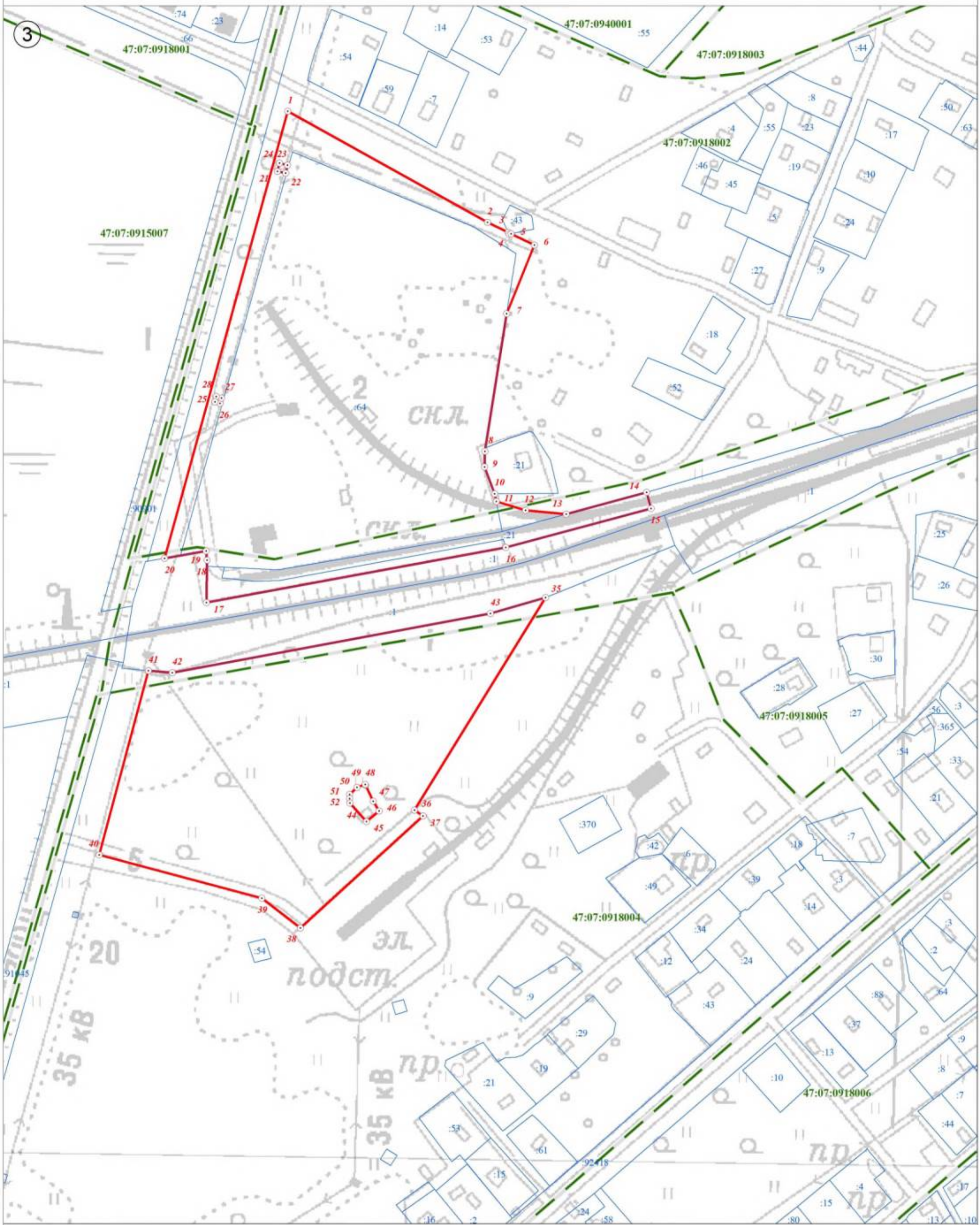

Используемые условные знаки и обозначения:

Масштаб 1:2 500

	Граница объекта
	Граница кадастрового квартала
	Граница земельного участка, сведения о котором внесены в ЕГРН
22	Характерная точка границы объекта землеустройства
:227	Номер земельного участка, сведения о границах которого внесены в ЕГРН, в кадастровом квартале
47:07:0904002	Номер кадастрового квартала

Подпись _____ Дата "05" октября 2021 г.

Место для оттиска печати (при наличии) лица, составившего описание местоположения границ объекта

План границ объекта

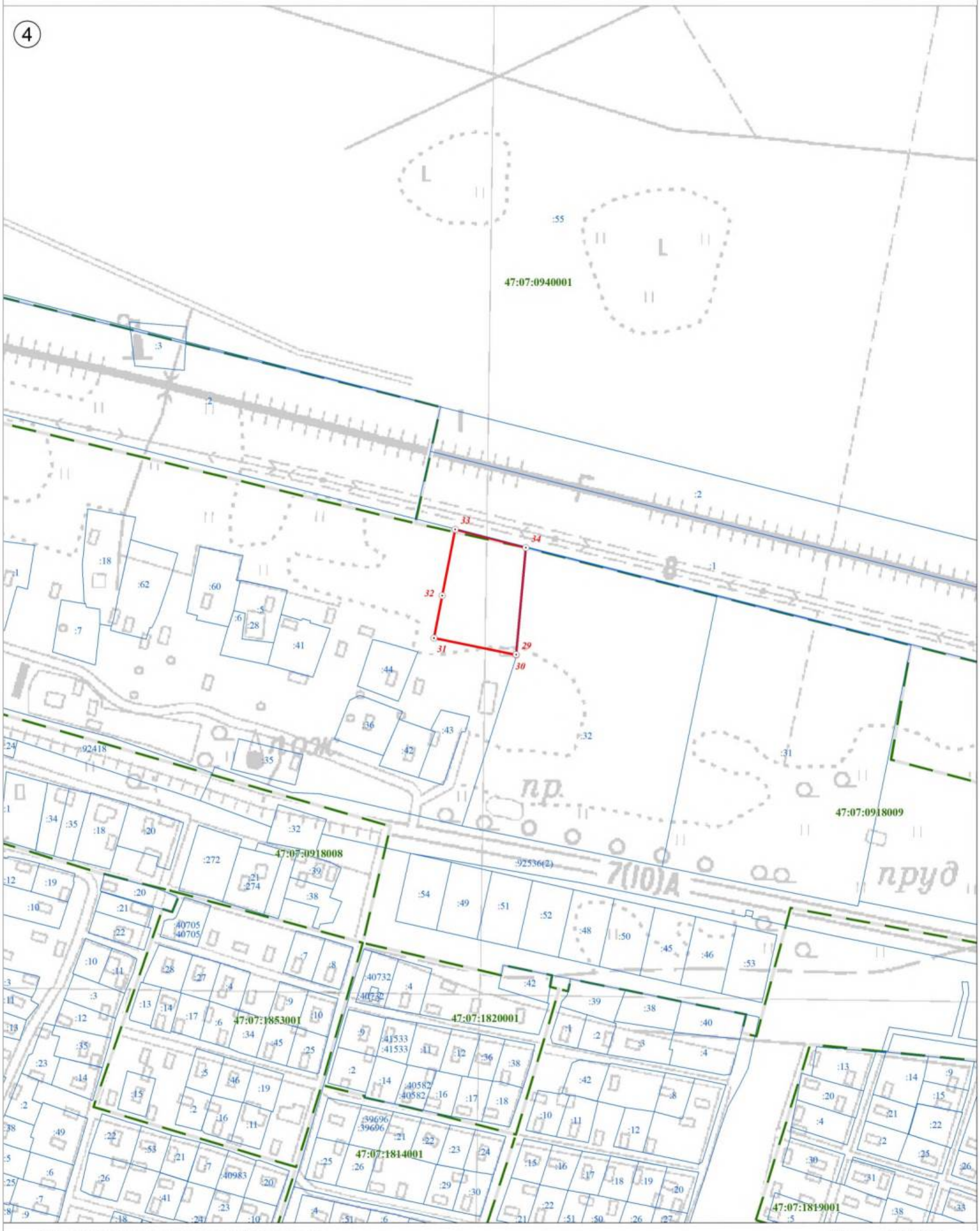

Используемые условные знаки и обозначения:

Масштаб 1:2 500

	Граница объекта
	Граница кадастрового квартала
	Граница земельного участка, сведения о котором внесены в ЕГРН
22	Характерная точка границы объекта землеустройства
:227	Номер земельного участка, сведения о границах которого внесены в ЕГРН, в кадастровом квартале
47:07:0904002	Номер кадастрового квартала

Подпись _____ Дата "05" октября 2021 г.

Место для оттиска печати (при наличии) лица, составившего описание местоположения границ объекта

План границ объекта

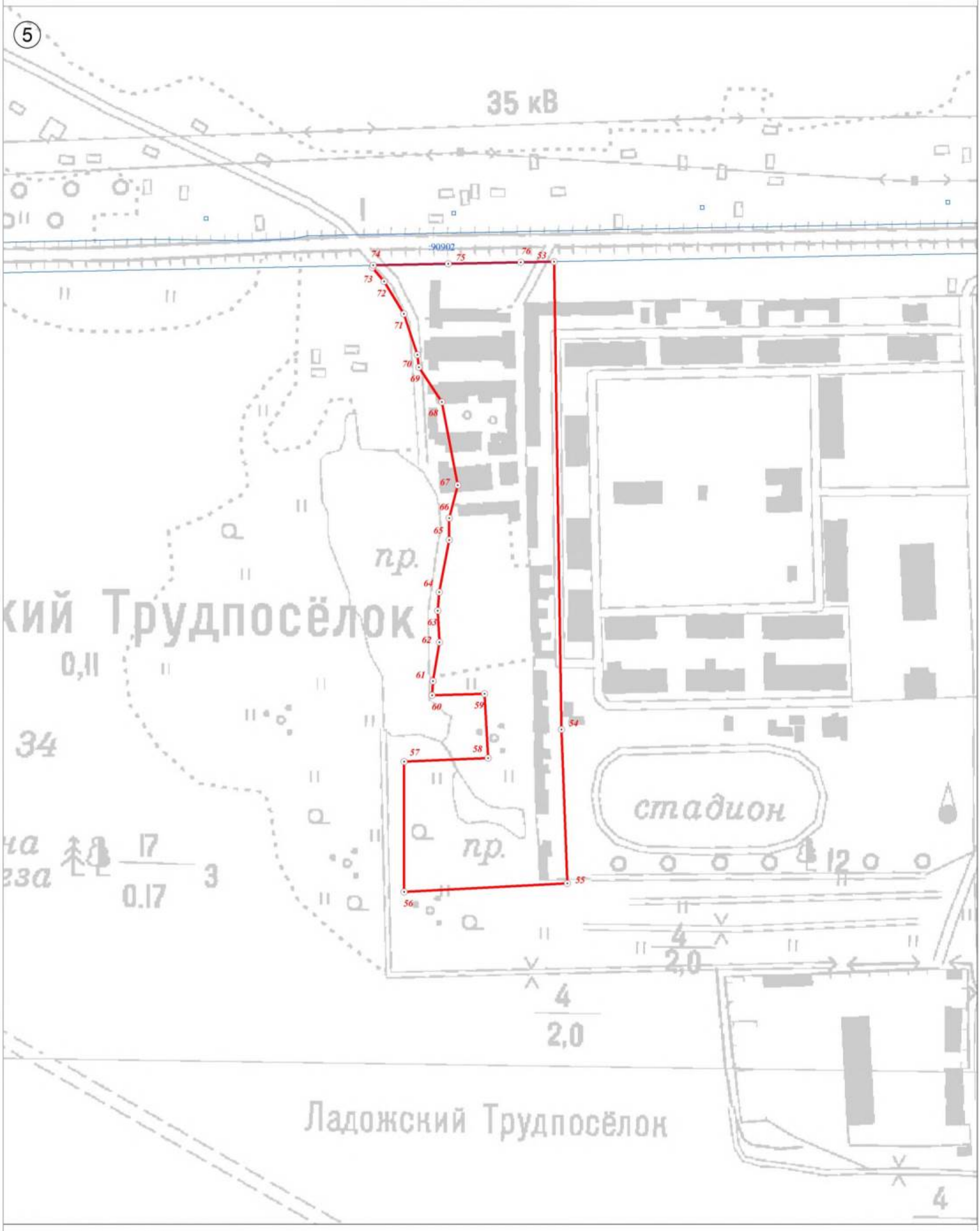

Используемые условные знаки и обозначения:

	Граница объекта
	Граница кадастрового квартала
	Граница земельного участка, сведения о котором внесены в ЕГРН
22	Характерная точка границы объекта землеустройства
:227	Номер земельного участка, сведения о границах которого внесены в ЕГРН, в кадастровом квартале
47:07:0904002	Номер кадастрового квартала

Масштаб 1:2 500

Подпись _____ Дата "05" октября 2021 г.

Место для оттиска печати (при наличии) лица, составившего описание местоположения границ объекта

План границ объекта

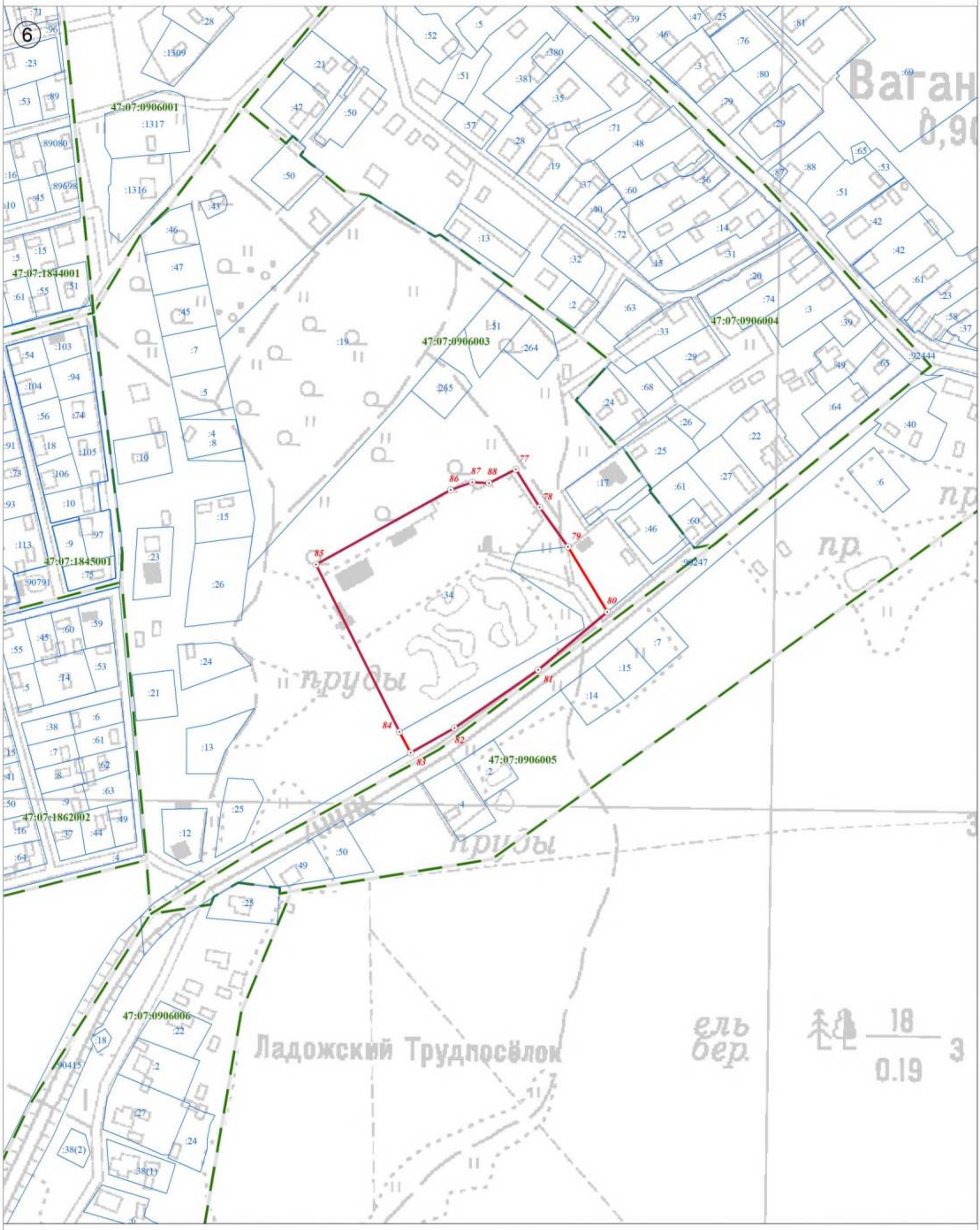

Используемые условные знаки и обозначения:

Масштаб 1:2 500

	Граница объекта
	Граница кадастрового квартала
	Граница земельного участка, сведения о котором внесены в ЕГРН
22	Характерная точка границы объекта землеустройства
:227	Номер земельного участка, сведения о границах которого внесены в ЕГРН, в кадастровом квартале
47:07:0904002	Номер кадастрового квартала

Подпись _____ Дата "05" октября 2021 г.

Место для оттиска печати (при наличии) лица, составившего описание местоположения границ объекта

Текстовое описание местоположения границ населенных пунктов, территориальных зон, особо охраняемых природных территорий, зон с особыми условиями использования территорий

Прохождение границы		Описание прохождения границы
от точки	до точки	
1	2	3
1	2	-
2	3	-
3	4	-
4	5	-
5	6	-
6	7	-
7	8	-
8	9	по границе земельного участка с кадастровым номером 47:07:0918002:21
9	10	по границе земельного участка с кадастровым номером 47:07:0918002:21
10	11	-
11	12	-
12	13	-
13	14	-
14	15	по границе земельного участка с кадастровым номером 47:07:1801002:1
15	16	по границе земельного участка с кадастровым номером 47:07:1801002:1
16	17	по границе земельного участка с кадастровым номером 47:07:1801002:1
17	18	по границе земельного участка с кадастровым номером 47:07:1801002:1
18	19	по границе земельного участка с кадастровым номером 47:07:1801002:1
19	20	-
20	1	-
21	22	-
22	23	-
23	24	-
24	21	-
25	26	-
26	27	-
27	28	-
28	25	-
29	30	-
30	31	-
31	32	-
32	33	-
33	34	-
34	29	-
35	36	-
36	37	-
37	38	-
38	39	-
39	40	-
40	41	-
41	42	-
42	43	-

1	2	3
43	35	-
44	45	-
45	46	-
46	47	-
47	48	-
48	49	-
49	50	-
50	51	-
51	52	-
52	44	-
53	54	-
54	55	-
55	56	-
56	57	-
57	58	-
58	59	-
59	60	-
60	61	-
61	62	-
62	63	-
63	64	-
64	65	-
65	66	-
66	67	-
67	68	-
68	69	-
69	70	-
70	71	-
71	72	-
72	73	-
73	74	-
74	75	-
75	76	-
76	53	-
77	78	по границе земельного участка с кадастровым номером 47:07:0906003:34
78	79	по границе земельного участка с кадастровым номером 47:07:0906003:34
79	80	-
80	81	-
81	82	по границе земельного участка с кадастровым номером 47:07:0000000:90247
82	83	-
83	84	-
84	85	-
85	86	-
86	87	-
87	88	-
88	77	-
89	90	-
90	91	-
91	92	-
92	93	-

1	2	3
93	94	-
94	95	-
95	96	-
96	97	-
97	98	по границе земельного участка с кадастровым номером 47:07:0903016:21
98	99	-
99	100	-
100	101	-
101	102	-
102	103	-
103	104	-
104	105	-
105	106	по границе земельного участка с кадастровым номером 47:07:0903016:34
106	107	-
107	108	-
108	109	-
109	110	-
110	111	по границе земельного участка с кадастровым номером 47:07:0000000:92565(1)
111	112	по границе земельного участка с кадастровым номером 47:07:0000000:92565(1)
112	113	по границе земельного участка с кадастровым номером 47:07:0000000:92565(1)
113	114	по границе земельного участка с кадастровым номером 47:07:0000000:92565(1)
114	115	-
115	116	-
116	89	-
117	118	-
118	119	-
119	120	-
120	121	по границе земельного участка с кадастровым номером 47:07:0918004:23
121	122	по границе земельного участка с кадастровым номером 47:07:0918004:23
122	123	-
123	117	-
124	125	-
125	126	-
126	127	по границе земельного участка с кадастровым номером 47:07:0918004:23
127	128	по границе земельного участка с кадастровым номером 47:07:0918004:23
128	129	по границе земельного участка с кадастровым номером 47:07:0918004:23
129	124	по границе земельного участка с кадастровым номером 47:07:0918004:23

ОПИСАНИЕ МЕСТОПОЛОЖЕНИЯ ГРАНИЦ

территориальная зона "Р1 Зона озелененных территорий общего пользования" муниципального образования «Рахьинское городское поселение» Всеволожского муниципального района Ленинградской области

(наименование объекта, местоположение границ которого описано (далее - объект))

Раздел 1

Сведения об объекте

№ п/п	Характеристики объекта	Описание характеристик
1	2	3
1.	Местоположение объекта	муниципальное образование «Рахьинское городское поселение» Всеволожского муниципального района Ленинградской области
2.	Площадь объекта +/- величина погрешности определения площади (Р +/- Дельта Р)	308514 м² +/- 194 м²
3.	Иные характеристики объекта	-

Раздел 2

Сведения о местоположении границ объекта

1. Система координат МСК 47 зона 2

2. Сведения о характерных точках границ объекта

Обозначение характерных точек границ	Координаты, м		Метод определения координат характерной точки	Средняя квадратическая погрешность положения характерной точки (Mt), м	Описание обозначения точки на местности (при наличии)
	X	Y			
1	2	3	4	5	6
1	453657,74	2251381,71	Картометрический, 0,1	-	-
2	453656,04	2251381,68	Картометрический, 0,1	-	-
3	453634,83	2251491,23	Картометрический, 0,1	-	-
4	453631,26	2251489,82	Картометрический, 0,1	-	-
5	453610,77	2251481,73	Картометрический, 0,1	-	-
6	453614,12	2251360,24	Картометрический, 0,1	-	-
7	453614,21	2251356,95	Картометрический, 0,1	-	-
8	453658,65	2251368,90	Картометрический, 0,1	-	-
9	453656,67	2251378,11	Картометрический, 0,1	-	-
10	453657,79	2251378,12	Картометрический, 0,1	-	-
11	453662,62	2251378,19	Картометрический, 0,1	-	-
12	453662,57	2251381,78	Картометрический, 0,1	-	-
1	453657,74	2251381,71	Картометрический, 0,1	-	-
13	453553,55	2251829,80	Картометрический, 0,1	-	-
14	453552,21	2251829,45	Картометрический, 0,1	-	-
15	453554,39	2251821,93	Картометрический, 0,1	-	-
16	453558,61	2251791,17	Картометрический, 0,1	-	-
17	453559,95	2251764,77	Картометрический, 0,1	-	-
18	453616,51	2251764,45	Картометрический, 0,1	-	-
19	453595,07	2251835,11	Картометрический, 0,1	-	-
20	453593,54	2251840,18	Картометрический, 0,1	-	-
21	453588,35	2251838,83	Картометрический, 0,1	-	-
22	453562,29	2251832,07	Картометрический, 0,1	-	-
13	453553,55	2251829,80	Картометрический, 0,1	-	-
23	454022,72	2251175,57	Картометрический, 0,1	-	-
24	453989,19	2251144,62	Картометрический, 0,1	-	-
25	453989,52	2251141,26	Картометрический, 0,1	-	-
26	453990,47	2251131,58	Картометрический, 0,1	-	-
27	454013,82	2251129,82	Картометрический, 0,1	-	-
28	454008,13	2251095,35	Картометрический, 0,1	-	-
29	454000,40	2251067,33	Картометрический, 0,1	-	-
30	453985,77	2251070,62	Картометрический, 0,1	-	-
31	453985,64	2251070,06	Картометрический, 0,1	-	-
32	453976,86	2251043,95	Картометрический, 0,1	-	-
33	453975,52	2251039,91	Картометрический, 0,1	-	-
34	453974,28	2251036,20	Картометрический, 0,1	-	-
35	454011,75	2251000,01	Картометрический, 0,1	-	-
36	454014,39	2251004,11	Картометрический, 0,1	-	-
37	454025,45	2251021,29	Картометрический, 0,1	-	-

1	2	3	4	5	6
38	454033,23	2251031,78	Картометрический, 0,1	-	-
39	454035,76	2251035,19	Картометрический, 0,1	-	-
40	454037,68	2251038,35	Картометрический, 0,1	-	-
41	454043,84	2251048,53	Картометрический, 0,1	-	-
42	454056,41	2251084,45	Картометрический, 0,1	-	-
43	454069,26	2251151,74	Картометрический, 0,1	-	-
44	454055,99	2251181,26	Картометрический, 0,1	-	-
45	454054,47	2251184,64	Картометрический, 0,1	-	-
23	454022,72	2251175,57	Картометрический, 0,1	-	-
46	450263,60	2245353,46	Картометрический, 0,1	-	-
47	450245,96	2245348,16	Картометрический, 0,1	-	-
48	450246,92	2245344,94	Картометрический, 0,1	-	-
49	450249,74	2245335,03	Картометрический, 0,1	-	-
50	450249,77	2245334,98	Картометрический, 0,1	-	-
51	450250,00	2245334,46	Картометрический, 0,1	-	-
52	450250,07	2245334,35	Картометрический, 0,1	-	-
53	450250,80	2245332,76	Картометрический, 0,1	-	-
54	450252,47	2245326,13	Картометрический, 0,1	-	-
55	450253,78	2245320,96	Картометрический, 0,1	-	-
56	450254,02	2245320,03	Картометрический, 0,1	-	-
57	450260,67	2245313,69	Картометрический, 0,1	-	-
58	450261,35	2245313,79	Картометрический, 0,1	-	-
59	450263,59	2245314,00	Картометрический, 0,1	-	-
60	450264,06	2245314,06	Картометрический, 0,1	-	-
61	450265,21	2245309,35	Картометрический, 0,1	-	-
62	450276,66	2245294,27	Картометрический, 0,1	-	-
63	450284,43	2245275,19	Картометрический, 0,1	-	-
64	450284,92	2245271,19	Картометрический, 0,1	-	-
65	450290,50	2245271,31	Картометрический, 0,1	-	-
66	450290,96	2245282,94	Картометрический, 0,1	-	-
67	450291,09	2245284,92	Картометрический, 0,1	-	-
68	450295,81	2245356,91	Картометрический, 0,1	-	-
69	450296,01	2245359,85	Картометрический, 0,1	-	-
46	450263,60	2245353,46	Картометрический, 0,1	-	-
70	457263,03	2256786,73	Картометрический, 0,1	-	-
71	457199,72	2256858,84	Картометрический, 0,1	-	-
72	457167,25	2256897,49	Картометрический, 0,1	-	-
73	457107,00	2256966,26	Картометрический, 0,1	-	-
74	457075,27	2256945,10	Картометрический, 0,1	-	-
75	457079,75	2256942,61	Картометрический, 0,1	-	-
76	457105,68	2256928,19	Картометрический, 0,1	-	-
77	457104,97	2256908,49	Картометрический, 0,1	-	-
78	457088,32	2256879,15	Картометрический, 0,1	-	-
79	457058,91	2256856,59	Картометрический, 0,1	-	-
80	457056,83	2256825,56	Картометрический, 0,1	-	-
81	457070,09	2256782,74	Картометрический, 0,1	-	-
82	457096,86	2256769,21	Картометрический, 0,1	-	-
83	457140,88	2256830,57	Картометрический, 0,1	-	-
84	457180,33	2256814,69	Картометрический, 0,1	-	-
85	457166,05	2256796,14	Картометрический, 0,1	-	-

1	2	3	4	5	6
86	457207,38	2256781,55	Картометрический, 0,1	-	-
87	457205,38	2256737,86	Картометрический, 0,1	-	-
88	457205,25	2256735,14	Картометрический, 0,1	-	-
89	457219,91	2256732,57	Картометрический, 0,1	-	-
90	457248,82	2256733,96	Картометрический, 0,1	-	-
91	457250,27	2256736,96	Картометрический, 0,1	-	-
92	457263,26	2256763,87	Картометрический, 0,1	-	-
93	457264,09	2256766,86	Картометрический, 0,1	-	-
94	457266,43	2256775,36	Картометрический, 0,1	-	-
70	457263,03	2256786,73	Картометрический, 0,1	-	-
95	457004,78	2257025,58	Картометрический, 0,1	-	-
96	456963,01	2257035,46	Картометрический, 0,1	-	-
97	456929,87	2257040,42	Картометрический, 0,1	-	-
98	456924,79	2257040,06	Картометрический, 0,1	-	-
99	456926,37	2257008,33	Картометрический, 0,1	-	-
100	456930,77	2257008,37	Картометрический, 0,1	-	-
101	456933,65	2257008,39	Картометрический, 0,1	-	-
102	456975,22	2257008,73	Картометрический, 0,1	-	-
103	456972,73	2257004,50	Картометрический, 0,1	-	-
104	457026,40	2256989,99	Картометрический, 0,1	-	-
105	457039,45	2256986,46	Картометрический, 0,1	-	-
106	457043,56	2256985,35	Картометрический, 0,1	-	-
107	457068,03	2257004,57	Картометрический, 0,1	-	-
108	457063,81	2257007,30	Картометрический, 0,1	-	-
109	457049,71	2257013,33	Картометрический, 0,1	-	-
110	457046,70	2257014,61	Картометрический, 0,1	-	-
95	457004,78	2257025,58	Картометрический, 0,1	-	-
111	456619,99	2257005,00	Картометрический, 0,1	-	-
112	456646,78	2256978,07	Картометрический, 0,1	-	-
113	456648,41	2256981,91	Картометрический, 0,1	-	-
114	456651,22	2256988,52	Картометрический, 0,1	-	-
115	456711,86	2256990,72	Картометрический, 0,1	-	-
116	456714,91	2256996,44	Картометрический, 0,1	-	-
117	456729,40	2257019,45	Картометрический, 0,1	-	-
118	456695,78	2257015,63	Картометрический, 0,1	-	-
119	456676,61	2257013,46	Картометрический, 0,1	-	-
120	456664,65	2257011,67	Картометрический, 0,1	-	-
111	456619,99	2257005,00	Картометрический, 0,1	-	-
121	452194,25	2247901,55	Картометрический, 0,1	-	-
122	452184,17	2247903,93	Картометрический, 0,1	-	-
123	452193,44	2247893,37	Картометрический, 0,1	-	-
124	452155,98	2247872,89	Картометрический, 0,1	-	-
125	452150,93	2247882,26	Картометрический, 0,1	-	-
126	452156,54	2247885,92	Картометрический, 0,1	-	-
127	452134,08	2247917,10	Картометрический, 0,1	-	-
128	452105,79	2247904,06	Картометрический, 0,1	-	-
129	452100,48	2247901,62	Картометрический, 0,1	-	-
130	452150,17	2247853,98	Картометрический, 0,1	-	-
131	452155,42	2247856,80	Картометрический, 0,1	-	-
132	452215,21	2247888,89	Картометрический, 0,1	-	-

1	2	3	4	5	6
133	452206,49	2247911,00	Картометрический, 0,1	-	-
121	452194,25	2247901,55	Картометрический, 0,1	-	-
134	452953,70	2247398,63	Картометрический, 0,1	-	-
135	452802,47	2247409,43	Картометрический, 0,1	-	-
136	452610,81	2247540,22	Картометрический, 0,1	-	-
137	452605,09	2247552,99	Картометрический, 0,1	-	-
138	452465,84	2247864,05	Картометрический, 0,1	-	-
139	452407,73	2247824,93	Картометрический, 0,1	-	-
140	452384,93	2247819,33	Картометрический, 0,1	-	-
141	452388,05	2247812,96	Картометрический, 0,1	-	-
142	452335,55	2247787,79	Картометрический, 0,1	-	-
143	452332,17	2247796,28	Картометрический, 0,1	-	-
144	452329,38	2247795,20	Картометрический, 0,1	-	-
145	452324,32	2247793,24	Картометрический, 0,1	-	-
146	452352,53	2247680,05	Картометрический, 0,1	-	-
147	452401,25	2247483,87	Картометрический, 0,1	-	-
148	452448,69	2247298,90	Картометрический, 0,1	-	-
149	452480,29	2247171,20	Картометрический, 0,1	-	-
150	452480,42	2247170,67	Картометрический, 0,1	-	-
151	452481,45	2247166,51	Картометрический, 0,1	-	-
152	452493,82	2247118,11	Картометрический, 0,1	-	-
153	452498,78	2247098,73	Картометрический, 0,1	-	-
154	452506,06	2247070,31	Картометрический, 0,1	-	-
155	452542,49	2247085,25	Картометрический, 0,1	-	-
156	452612,87	2247118,33	Картометрический, 0,1	-	-
157	452641,36	2247130,74	Картометрический, 0,1	-	-
158	452639,20	2247151,97	Картометрический, 0,1	-	-
159	452638,17	2247163,95	Картометрический, 0,1	-	-
160	452653,94	2247163,73	Картометрический, 0,1	-	-
161	452671,75	2247163,48	Картометрический, 0,1	-	-
162	452670,89	2247184,23	Картометрический, 0,1	-	-
163	452686,97	2247185,08	Картометрический, 0,1	-	-
164	452699,41	2247185,75	Картометрический, 0,1	-	-
165	452700,61	2247147,59	Картометрический, 0,1	-	-
166	452715,26	2247147,49	Картометрический, 0,1	-	-
167	452729,13	2247147,96	Картометрический, 0,1	-	-
168	452740,54	2247152,12	Картометрический, 0,1	-	-
169	452748,35	2247153,67	Картометрический, 0,1	-	-
170	452751,19	2247154,23	Картометрический, 0,1	-	-
171	452756,67	2247134,96	Картометрический, 0,1	-	-
172	452759,44	2247135,40	Картометрический, 0,1	-	-
173	452761,07	2247135,67	Картометрический, 0,1	-	-
174	452772,83	2247137,57	Картометрический, 0,1	-	-
175	452783,99	2247149,04	Картометрический, 0,1	-	-
176	452804,19	2247166,83	Картометрический, 0,1	-	-
177	452803,73	2247184,06	Картометрический, 0,1	-	-
178	452804,13	2247205,26	Картометрический, 0,1	-	-
179	452804,87	2247213,61	Картометрический, 0,1	-	-
180	452837,89	2247221,56	Картометрический, 0,1	-	-
181	452896,17	2247235,65	Картометрический, 0,1	-	-

1	2	3	4	5	6
182	452899,68	2247236,50	Картометрический, 0,1	-	-
183	452899,58	2247236,86	Картометрический, 0,1	-	-
184	452884,20	2247278,25	Картометрический, 0,1	-	-
185	452883,36	2247296,70	Картометрический, 0,1	-	-
186	452888,96	2247305,65	Картометрический, 0,1	-	-
187	452949,35	2247352,91	Картометрический, 0,1	-	-
188	452958,02	2247367,45	Картометрический, 0,1	-	-
189	452958,85	2247370,24	Картометрический, 0,1	-	-
134	452953,70	2247398,63	Картометрический, 0,1	-	-
190	452738,19	2247221,55	Картометрический, 0,1	-	-
191	452732,38	2247260,78	Картометрический, 0,1	-	-
192	452786,27	2247270,56	Картометрический, 0,1	-	-
193	452791,22	2247236,17	Картометрический, 0,1	-	-
194	452787,25	2247209,96	Картометрический, 0,1	-	-
195	452767,66	2247206,08	Картометрический, 0,1	-	-
196	452761,40	2247204,85	Картометрический, 0,1	-	-
197	452744,64	2247201,53	Картометрический, 0,1	-	-
198	452743,32	2247210,94	Картометрический, 0,1	-	-
199	452741,06	2247213,95	Картометрический, 0,1	-	-
200	452738,88	2247216,86	Картометрический, 0,1	-	-
201	452738,56	2247219,06	Картометрический, 0,1	-	-
190	452738,19	2247221,55	Картометрический, 0,1	-	-
202	452643,48	2247276,12	Картометрический, 0,1	-	-
203	452613,99	2247276,04	Картометрический, 0,1	-	-
204	452609,92	2247281,09	Картометрический, 0,1	-	-
205	452609,85	2247290,72	Картометрический, 0,1	-	-
206	452615,12	2247295,93	Картометрический, 0,1	-	-
207	452632,77	2247295,64	Картометрический, 0,1	-	-
208	452632,90	2247288,68	Картометрический, 0,1	-	-
209	452643,30	2247288,69	Картометрический, 0,1	-	-
202	452643,48	2247276,12	Картометрический, 0,1	-	-
210	452446,89	2247395,05	Картометрический, 0,1	-	-
211	452444,02	2247397,16	Картометрический, 0,1	-	-
212	452448,97	2247476,20	Картометрический, 0,1	-	-
213	452452,39	2247477,73	Картометрический, 0,1	-	-
214	452518,61	2247434,77	Картометрический, 0,1	-	-
215	452518,46	2247431,48	Картометрический, 0,1	-	-
210	452446,89	2247395,05	Картометрический, 0,1	-	-
216	452095,85	2246607,82	Картометрический, 0,1	-	-
217	452072,16	2246578,66	Картометрический, 0,1	-	-
218	452074,51	2246576,76	Картометрический, 0,1	-	-
219	452079,01	2246577,61	Картометрический, 0,1	-	-
220	452090,37	2246579,77	Картометрический, 0,1	-	-
221	452108,34	2246550,94	Картометрический, 0,1	-	-
222	452110,46	2246550,60	Картометрический, 0,1	-	-
223	452111,08	2246552,86	Картометрический, 0,1	-	-
224	452111,41	2246558,60	Картометрический, 0,1	-	-
225	452140,32	2246576,38	Картометрический, 0,1	-	-
226	452141,09	2246579,58	Картометрический, 0,1	-	-
227	452146,90	2246584,92	Картометрический, 0,1	-	-

1	2	3	4	5	6
228	452113,89	2246596,48	Картометрический, 0,1	-	-
229	452098,66	2246606,05	Картометрический, 0,1	-	-
216	452095,85	2246607,82	Картометрический, 0,1	-	-
230	452714,74	2253851,00	Картометрический, 0,1	-	-
231	452683,71	2253818,65	Картометрический, 0,1	-	-
232	452730,14	2253778,66	Картометрический, 0,1	-	-
233	452757,81	2253804,01	Картометрический, 0,1	-	-
230	452714,74	2253851,00	Картометрический, 0,1	-	-
234	453097,32	2254243,22	Картометрический, 0,1	-	-
235	452859,88	2254461,37	Картометрический, 0,1	-	-
236	452855,85	2254456,77	Картометрический, 0,1	-	-
237	452821,41	2254417,46	Картометрический, 0,1	-	-
238	452821,52	2254417,40	Картометрический, 0,1	-	-
239	452802,22	2254388,92	Картометрический, 0,1	-	-
240	452799,18	2254384,63	Картометрический, 0,1	-	-
241	452826,80	2254367,32	Картометрический, 0,1	-	-
242	452803,08	2254333,85	Картометрический, 0,1	-	-
243	452785,00	2254346,09	Картометрический, 0,1	-	-
244	452776,07	2254352,14	Картометрический, 0,1	-	-
245	452750,89	2254300,76	Картометрический, 0,1	-	-
246	452780,64	2254271,47	Картометрический, 0,1	-	-
247	452860,53	2254384,22	Картометрический, 0,1	-	-
248	452863,81	2254382,74	Картометрический, 0,1	-	-
249	452864,79	2254382,25	Картометрический, 0,1	-	-
250	452891,51	2254370,18	Картометрический, 0,1	-	-
251	452901,68	2254361,25	Картометрический, 0,1	-	-
252	452928,05	2254338,07	Картометрический, 0,1	-	-
253	452919,09	2254325,67	Картометрический, 0,1	-	-
254	452947,68	2254300,41	Картометрический, 0,1	-	-
255	452952,29	2254296,34	Картометрический, 0,1	-	-
256	453042,63	2254218,55	Картометрический, 0,1	-	-
257	453054,61	2254208,24	Картометрический, 0,1	-	-
258	453059,98	2254203,73	Картометрический, 0,1	-	-
259	453065,32	2254199,25	Картометрический, 0,1	-	-
260	453096,31	2254236,21	Картометрический, 0,1	-	-
261	453100,07	2254240,69	Картометрический, 0,1	-	-
234	453097,32	2254243,22	Картометрический, 0,1	-	-
262	453009,91	2254293,29	Картометрический, 0,1	-	-
263	452993,49	2254305,31	Картометрический, 0,1	-	-
264	452999,87	2254314,04	Картометрический, 0,1	-	-
265	453010,62	2254309,16	Картометрический, 0,1	-	-
266	453017,13	2254298,91	Картометрический, 0,1	-	-
262	453009,91	2254293,29	Картометрический, 0,1	-	-
267	452864,56	2243044,01	Картометрический, 0,1	-	-
268	452842,88	2243044,81	Картометрический, 0,1	-	-
269	452842,89	2243077,70	Картометрический, 0,1	-	-
270	452845,59	2243079,82	Картометрический, 0,1	-	-
271	452863,79	2243071,39	Картометрический, 0,1	-	-
272	452862,65	2243084,73	Картометрический, 0,1	-	-
273	452849,79	2243084,40	Картометрический, 0,1	-	-

1	2	3	4	5	6
274	452847,02	2243084,33	Картометрический, 0,1	-	-
275	452844,84	2243084,29	Картометрический, 0,1	-	-
276	452837,78	2243084,11	Картометрический, 0,1	-	-
277	452829,66	2243084,91	Картометрический, 0,1	-	-
278	452829,12	2243083,25	Картометрический, 0,1	-	-
279	452816,01	2243042,58	Картометрический, 0,1	-	-
280	452787,44	2243051,78	Картометрический, 0,1	-	-
281	452779,92	2243054,20	Картометрический, 0,1	-	-
282	452772,84	2243056,49	Картометрический, 0,1	-	-
283	452747,99	2242975,45	Картометрический, 0,1	-	-
284	452753,72	2242973,59	Картометрический, 0,1	-	-
285	452813,42	2242977,34	Картометрический, 0,1	-	-
286	452815,40	2242978,24	Картометрический, 0,1	-	-
287	452800,75	2243015,34	Картометрический, 0,1	-	-
288	452824,03	2243025,79	Картометрический, 0,1	-	-
289	452847,32	2243036,26	Картометрический, 0,1	-	-
267	452864,56	2243044,01	Картометрический, 0,1	-	-
290	453567,02	2243982,15	Картометрический, 0,1	-	-
291	453566,85	2243974,45	Картометрический, 0,1	-	-
292	453574,65	2243975,21	Картометрический, 0,1	-	-
293	453595,76	2243959,46	Картометрический, 0,1	-	-
294	453624,12	2243989,68	Картометрический, 0,1	-	-
295	453599,28	2244020,40	Картометрический, 0,1	-	-
296	453584,43	2244005,42	Картометрический, 0,1	-	-
290	453567,02	2243982,15	Картометрический, 0,1	-	-
297	454125,94	2241077,44	Картометрический, 0,1	-	-
298	454124,91	2241075,12	Картометрический, 0,1	-	-
299	454148,54	2241072,81	Картометрический, 0,1	-	-
300	454197,38	2241182,29	Картометрический, 0,1	-	-
301	454176,77	2241191,49	Картометрический, 0,1	-	-
302	454175,13	2241187,83	Картометрический, 0,1	-	-
303	454158,65	2241150,84	Картометрический, 0,1	-	-
304	454136,12	2241100,27	Картометрический, 0,1	-	-
297	454125,94	2241077,44	Картометрический, 0,1	-	-
305	454477,53	2242519,81	Картометрический, 0,1	-	-
306	454422,43	2242510,26	Картометрический, 0,1	-	-
307	454450,42	2242472,46	Картометрический, 0,1	-	-
308	454488,43	2242433,54	Картометрический, 0,1	-	-
309	454526,94	2242399,60	Картометрический, 0,1	-	-
310	454535,37	2242388,83	Картометрический, 0,1	-	-
311	454560,15	2242421,09	Картометрический, 0,1	-	-
305	454477,53	2242519,81	Картометрический, 0,1	-	-
312	453100,87	2241331,74	Картометрический, 0,1	-	-
313	453100,16	2241322,60	Картометрический, 0,1	-	-
314	453112,44	2241300,74	Картометрический, 0,1	-	-
315	453115,57	2241302,30	Картометрический, 0,1	-	-
316	453139,92	2241314,41	Картометрический, 0,1	-	-
317	453141,75	2241315,32	Картометрический, 0,1	-	-
318	453145,94	2241317,40	Картометрический, 0,1	-	-
319	453101,38	2241334,83	Картометрический, 0,1	-	-

1	2	3	4	5	6
312	453100,87	2241331,74	Картометрический, 0,1	-	-
320	453352,50	2244002,98	Картометрический, 0,1	-	-
321	453306,78	2243967,05	Картометрический, 0,1	-	-
322	453356,82	2243937,19	Картометрический, 0,1	-	-
323	453356,87	2243937,26	Картометрический, 0,1	-	-
324	453358,24	2243939,42	Картометрический, 0,1	-	-
325	453361,37	2243943,31	Картометрический, 0,1	-	-
326	453361,48	2243943,21	Картометрический, 0,1	-	-
327	453401,32	2243908,00	Картометрический, 0,1	-	-
328	453402,43	2243913,78	Картометрический, 0,1	-	-
329	453441,21	2244033,07	Картометрический, 0,1	-	-
330	453414,22	2244059,05	Картометрический, 0,1	-	-
331	453412,06	2244061,10	Картометрический, 0,1	-	-
320	453352,50	2244002,98	Картометрический, 0,1	-	-

3. Сведения о характерных точках части (частей) границы объекта

Обозначение характерных точек части границы	Координаты, м		Метод определения координат характерной точки	Средняя квадратическая погрешность положения характерной точки (Mt), м	Описание обозначения точки на местности (при наличии)
	X	Y			
1	2	3	4	5	6
-	-	-	-	-	

Раздел 3

Сведения о местоположении измененных (уточненных) границ объекта

1. Система координат -

2. Сведения о характерных точках границ объекта

Обозначение характерных точек границ	Существующие координаты, м		Измененные (уточненные) координаты, м		Метод определения координат характерной точки	Средняя квадратическая погрешность положения характерной точки (Mt), м	Описание обозначения точки на местности (при наличии)
	X	Y	X	Y			
1	2	3	4	5	6	7	8
-	-	-	-	-	-	-	-

3. Сведения о характерных точках части (частей) границы объекта

Обозначение характерных точек части границы	Существующие координаты, м		Измененные (уточненные) координаты, м		Метод определения координат характерной точки	Средняя квадратическая погрешность положения характерной точки (Mt), м	Описание обозначения точки на местности (при наличии)
	X	Y	X	Y			
1	2	3	4	5	6	7	8
-	-	-	-	-	-	-	-

Раздел 4

План границ объекта

Схема расположения листов

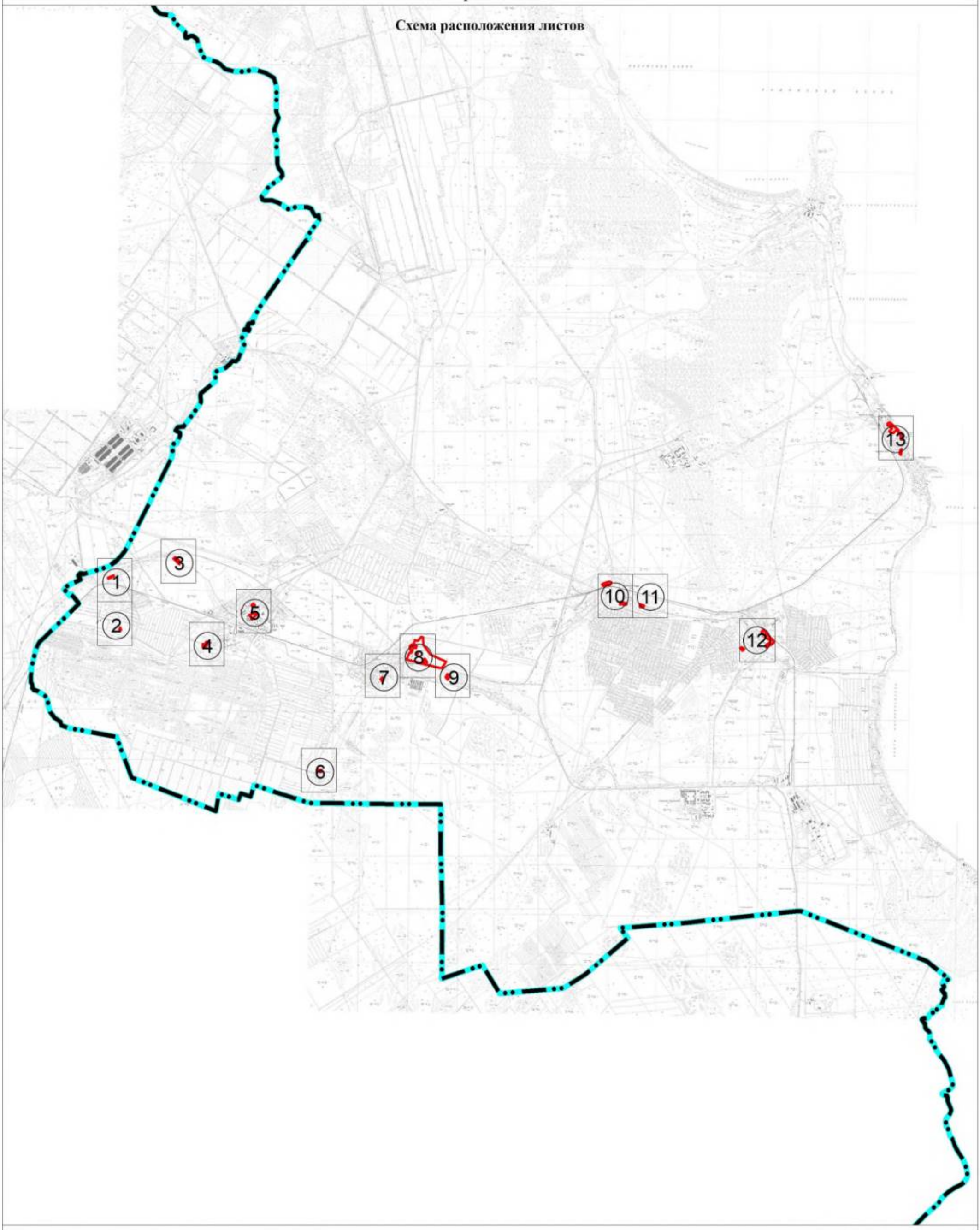

Масштаб 1:70 000

Используемые условные знаки и обозначения:

Граница объекта

Граница муниципального образования «Рахьинское городское поселение» Всеволожского муниципального района Ленинградской области

① Номер листа

Подпись _____ Дата "05" октября 2021 г.

Место для оттиска печати (при наличии) лица, составившего описание местоположения границ объекта

План границ объекта

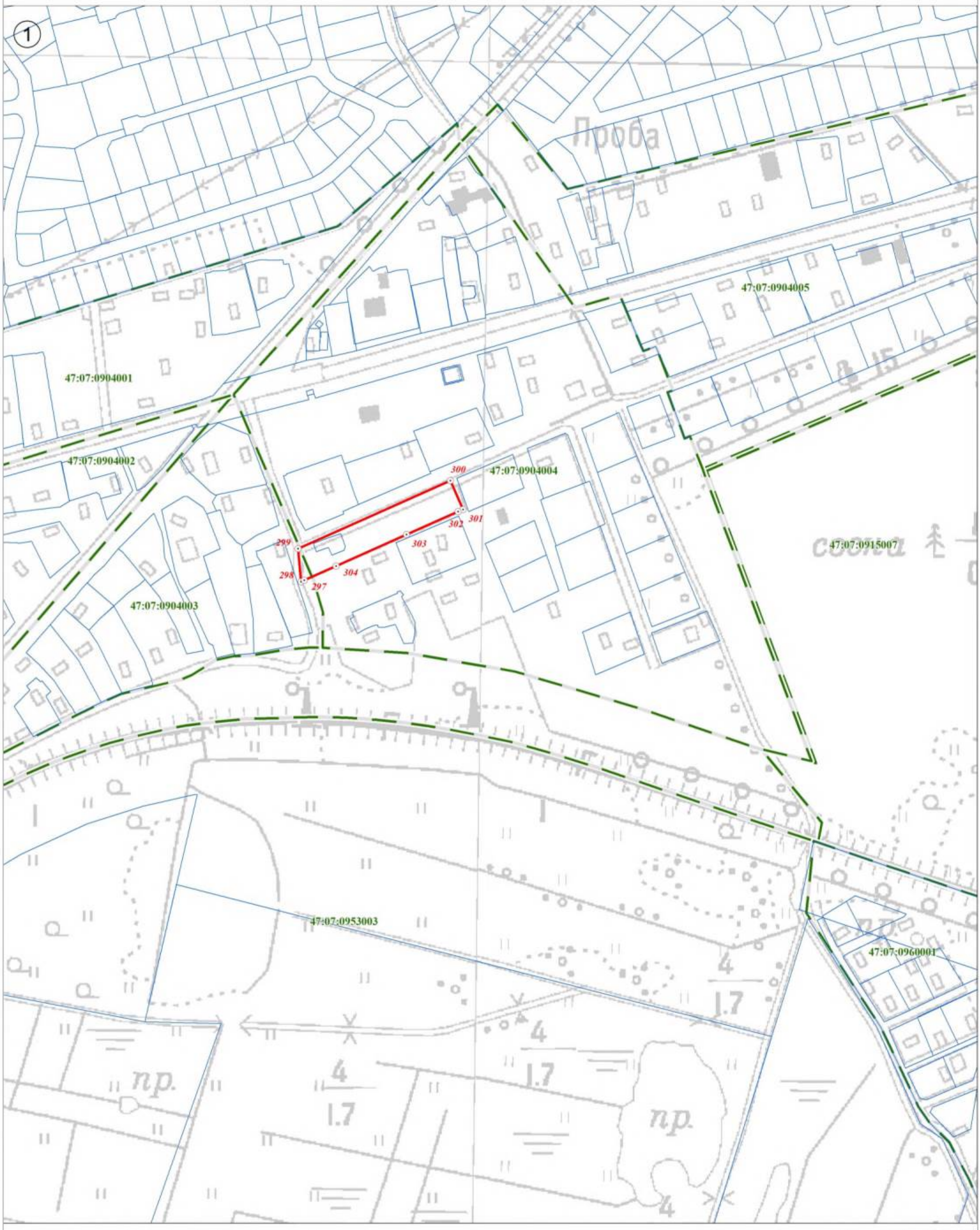

Используемые условные знаки и обозначения:

Масштаб 1:2 500

	Граница объекта
	Граница кадастрового квартала
	Граница земельного участка, сведения о котором внесены в ЕГРН
22	Характерная точка границы объекта землеустройства
:227	Номер земельного участка, сведения о границах которого внесены в ЕГРН, в кадастровом квартале
47:07:0904002	Номер кадастрового квартала

Подпись _____ Дата "05" октября 2021 г.

Место для оттиска печати (при наличии) лица, составившего описание местоположения границ объекта

План границ объекта

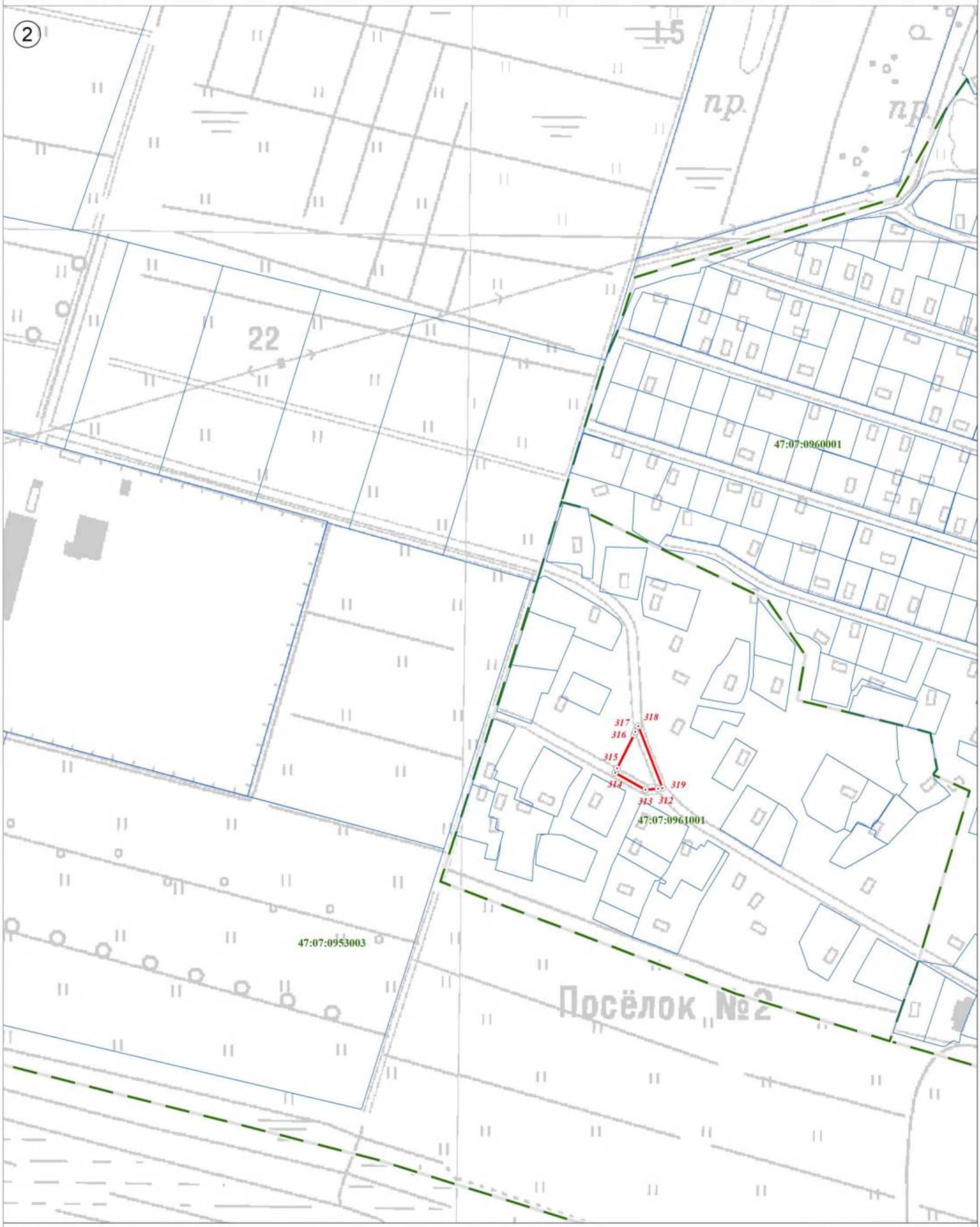

Используемые условные знаки и обозначения:

Масштаб 1:2 500

	Граница объекта
	Граница кадастрового квартала
	Граница земельного участка, сведения о котором внесены в ЕГРН
22	Характерная точка границы объекта землеустройства
:227	Номер земельного участка, сведения о границах которого внесены в ЕГРН, в кадастровом квартале
47:07:0904002	Номер кадастрового квартала

Подпись _____ Дата "05" октября 2021 г.

Место для оттиска печати (при наличии) лица, составившего описание местоположения границ объекта

План границ объекта

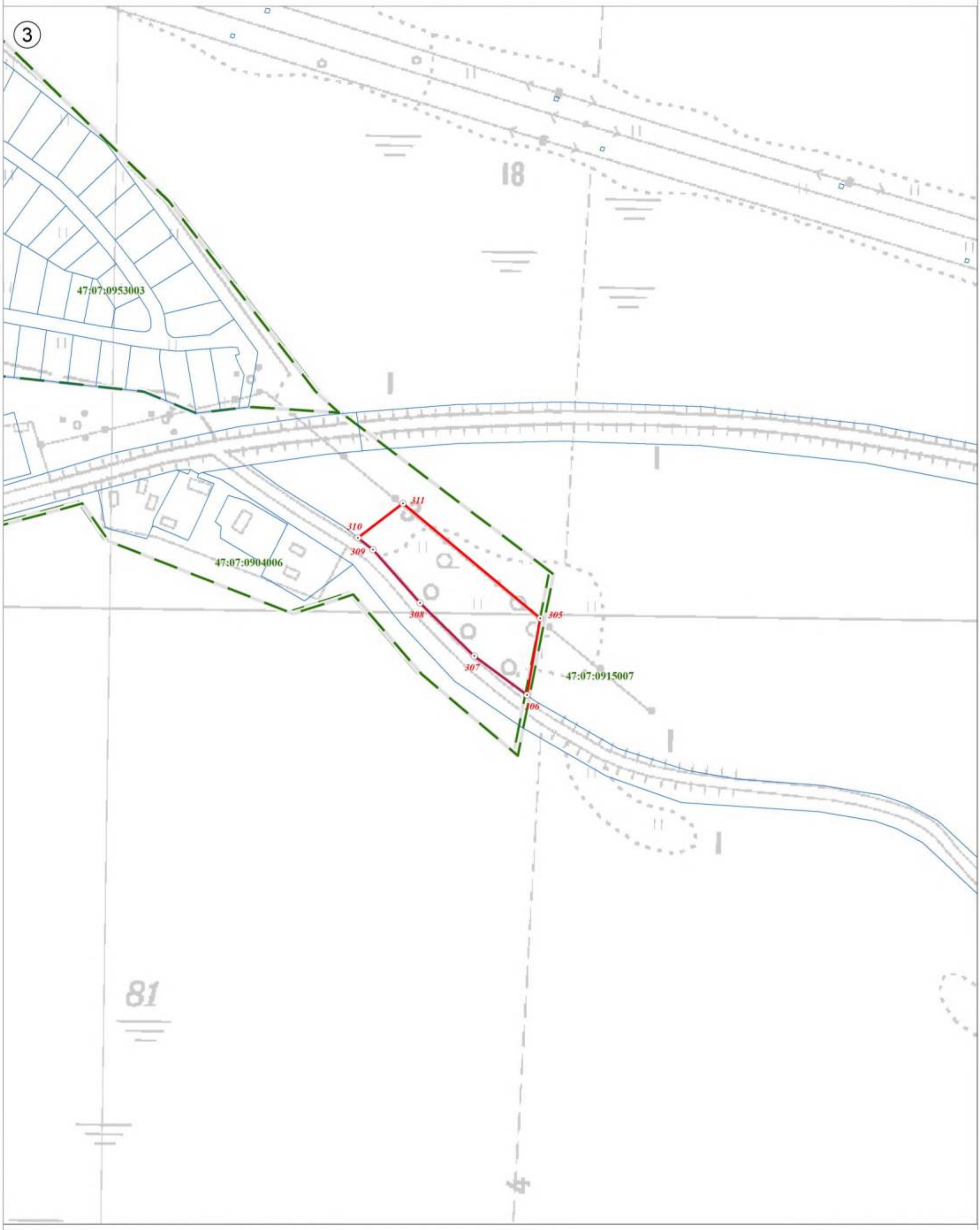

Используемые условные знаки и обозначения:

Масштаб 1:2 500

	Граница объекта
	Граница кадастрового квартала
	Граница земельного участка, сведения о котором внесены в ЕГРН
22	Характерная точка границы объекта землеустройства
:227	Номер земельного участка, сведения о границах которого внесены в ЕГРН, в кадастровом квартале
47:07:0904002	Номер кадастрового квартала

Подпись _____ Дата "05" октября 2021 г.

Место для оттиска печати (при наличии) лица, составившего описание местоположения границ объекта

План границ объекта

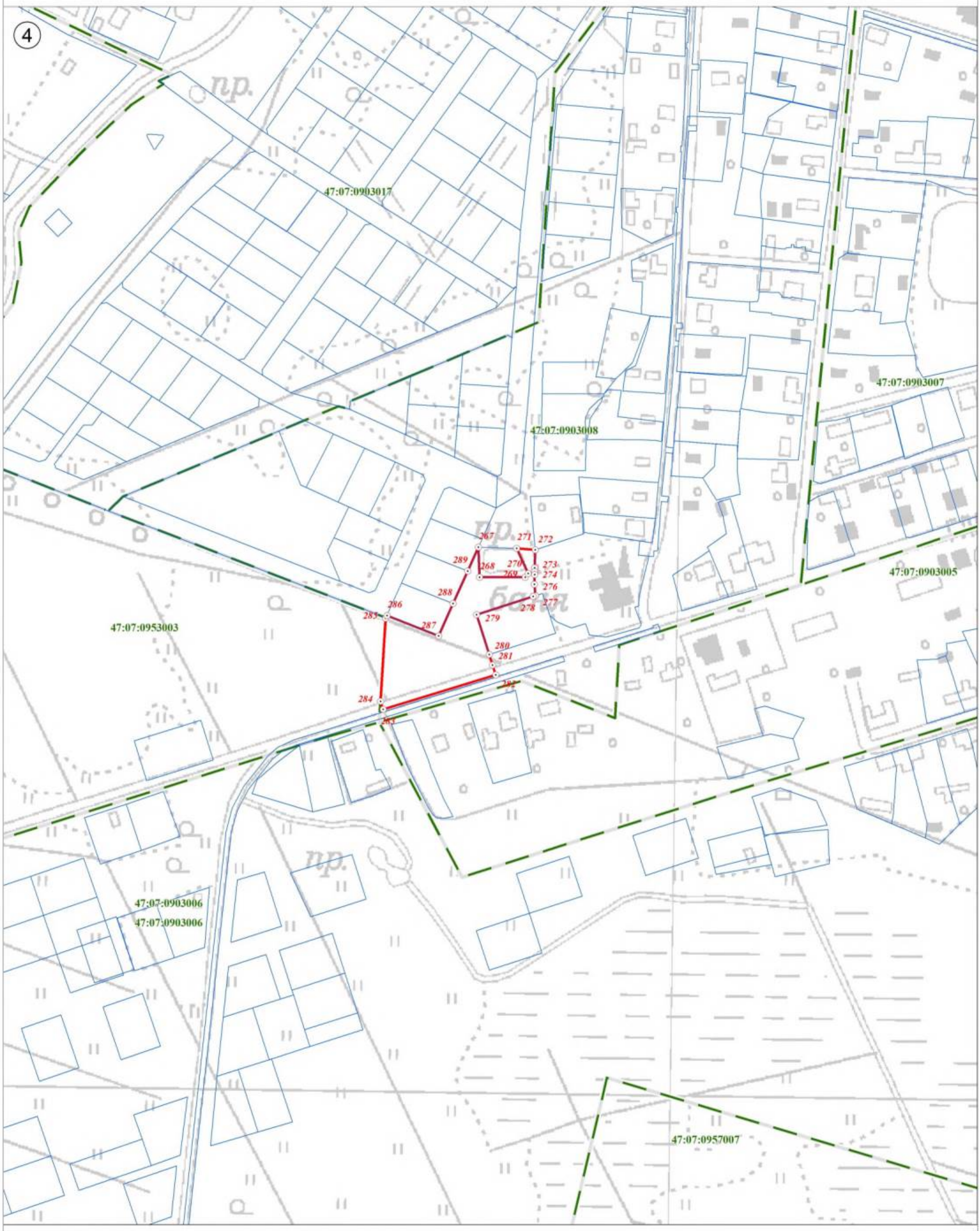

Используемые условные знаки и обозначения:

Масштаб 1:2 500

	Граница объекта
	Граница кадастрового квартала
	Граница земельного участка, сведения о котором внесены в ЕГРН
22	Характерная точка границы объекта землеустройства
:227	Номер земельного участка, сведения о границах которого внесены в ЕГРН, в кадастровом квартале
47:07:0904002	Номер кадастрового квартала

Подпись _____ Дата "05" октября 2021 г.

Место для оттиска печати (при наличии) лица, составившего описание местоположения границ объекта

План границ объекта

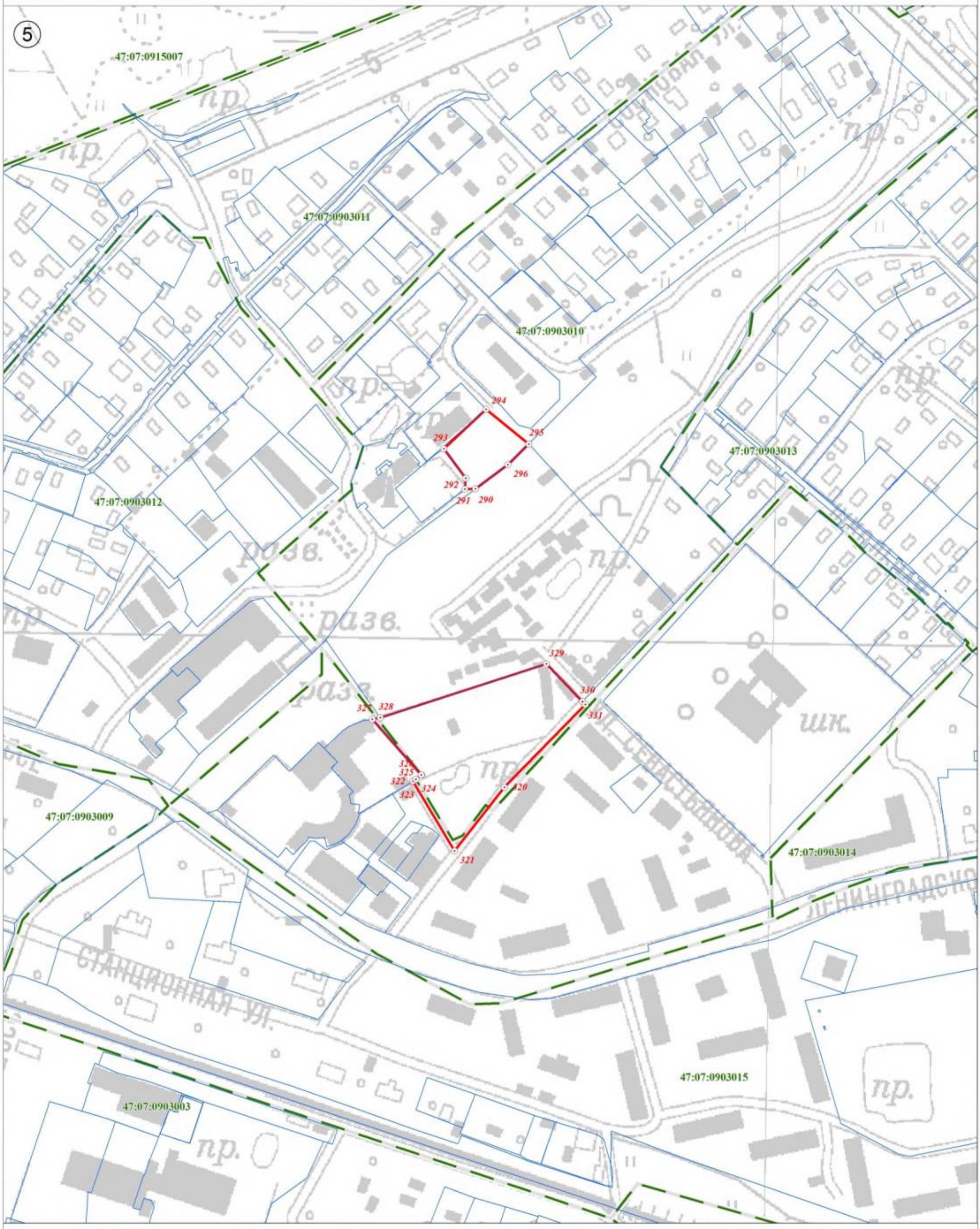

Используемые условные знаки и обозначения:

	Граница объекта
	Граница кадастрового квартала
	Граница земельного участка, сведения о котором внесены в ЕГРН
22	Характерная точка границы объекта землеустройства
:227	Номер земельного участка, сведения о границах которого внесены в ЕГРН, в кадастровом квартале
47:07:0904002	Номер кадастрового квартала

Масштаб 1:2 500

Подпись _____ Дата "05" октября 2021 г.

Место для оттиска печати (при наличии) лица, составившего описание местоположения границ объекта

План границ объекта

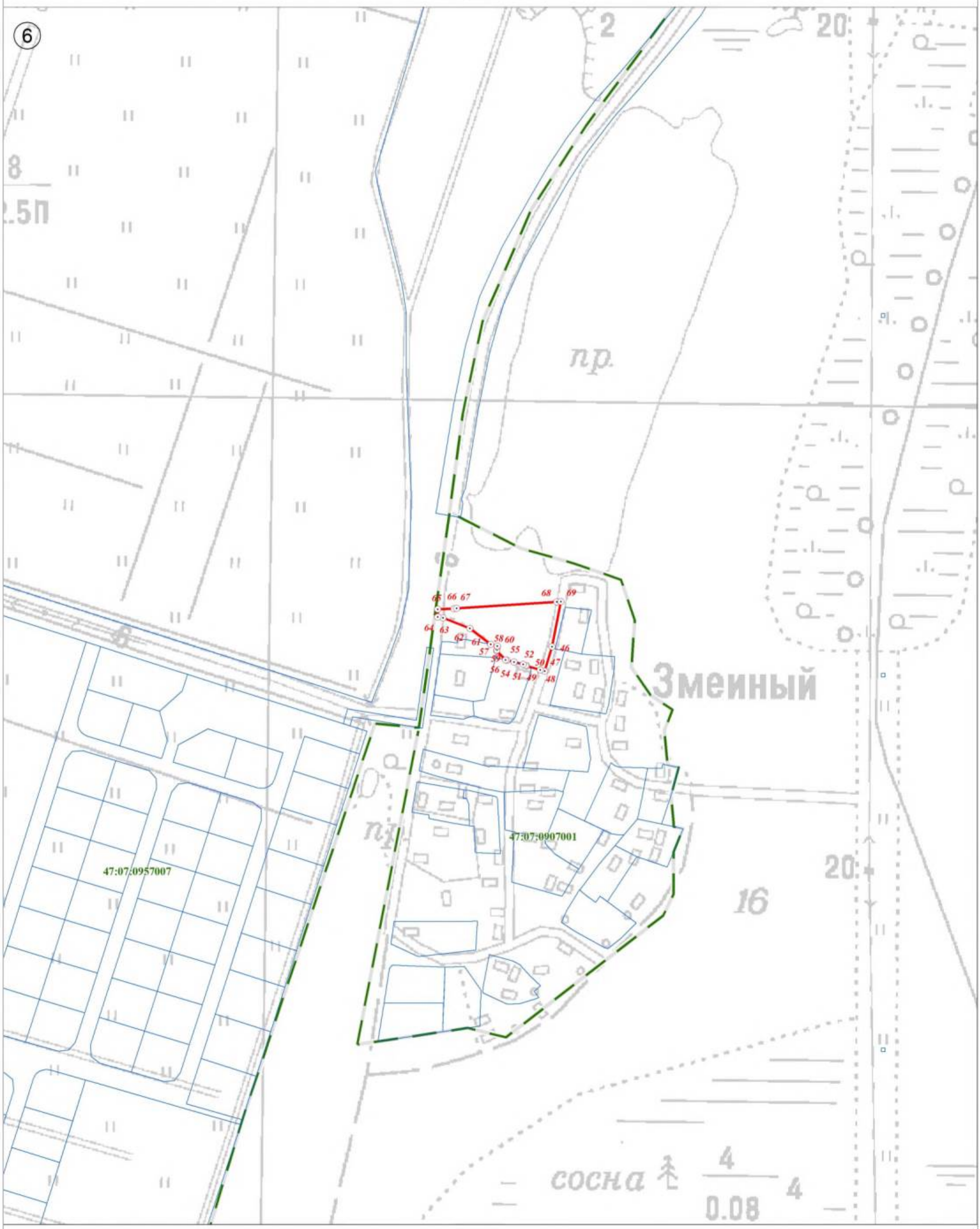

Используемые условные знаки и обозначения:

Масштаб 1:2 500

	Граница объекта
	Граница кадастрового квартала
	Граница земельного участка, сведения о котором внесены в ЕГРН
22	Характерная точка границы объекта землеустройства
:227	Номер земельного участка, сведения о границах которого внесены в ЕГРН, в кадастровом квартале
47:07:0904002	Номер кадастрового квартала

Подпись _____ Дата "05" октября 2021 г.

Место для оттиска печати (при наличии) лица, составившего описание местоположения границ объекта

План границ объекта

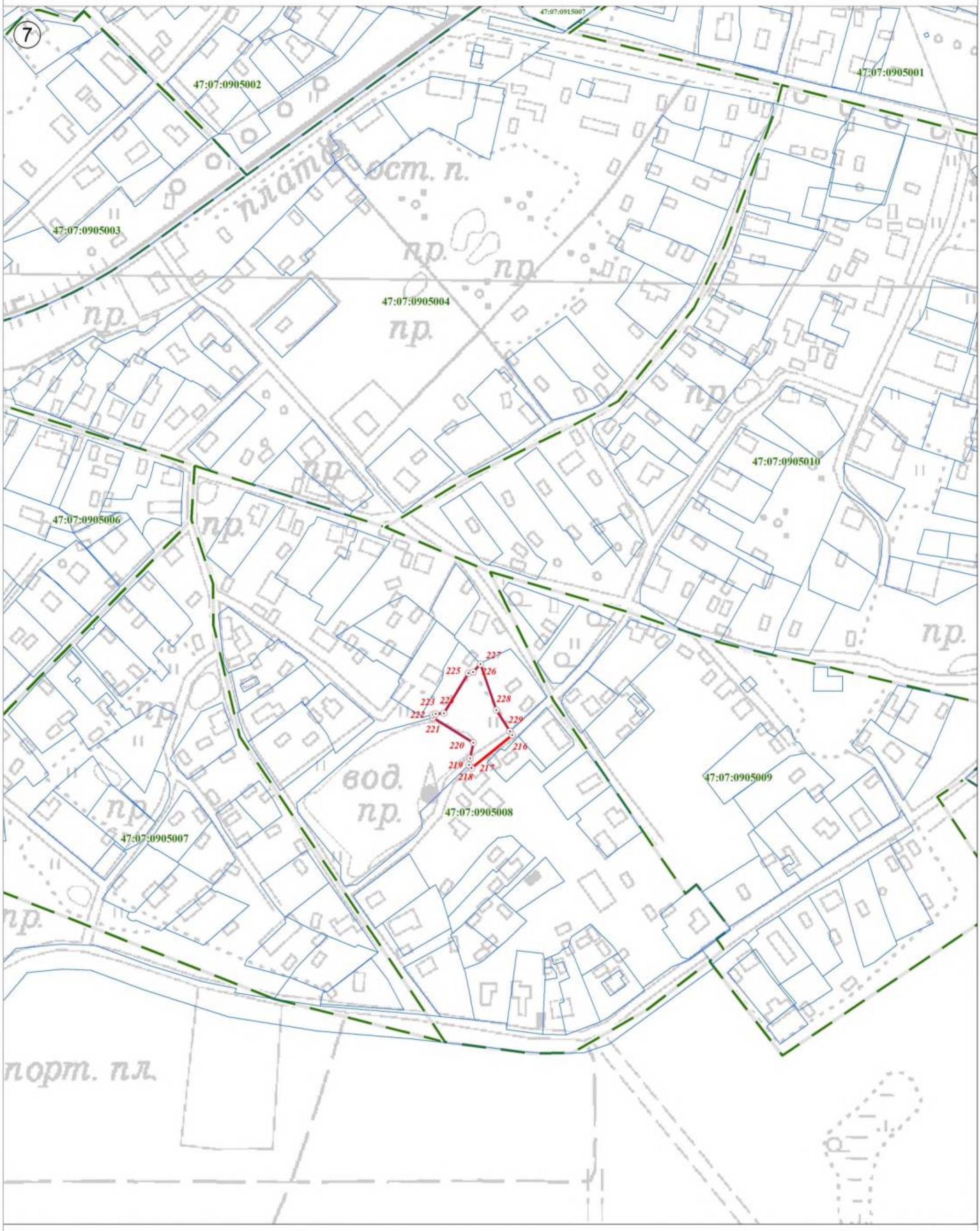

Используемые условные знаки и обозначения:

	Граница объекта
	Граница кадастрового квартала
	Граница земельного участка, сведения о котором внесены в ЕГРН
22	Характерная точка границы объекта землеустройства
:227	Номер земельного участка, сведения о границах которого внесены в ЕГРН, в кадастровом квартале
47:07:0904002	Номер кадастрового квартала

Масштаб 1:2 500

Подпись _____ Дата "05" октября 2021 г.

Место для оттиска печати (при наличии) лица, составившего описание местоположения границ объекта

План границ объекта

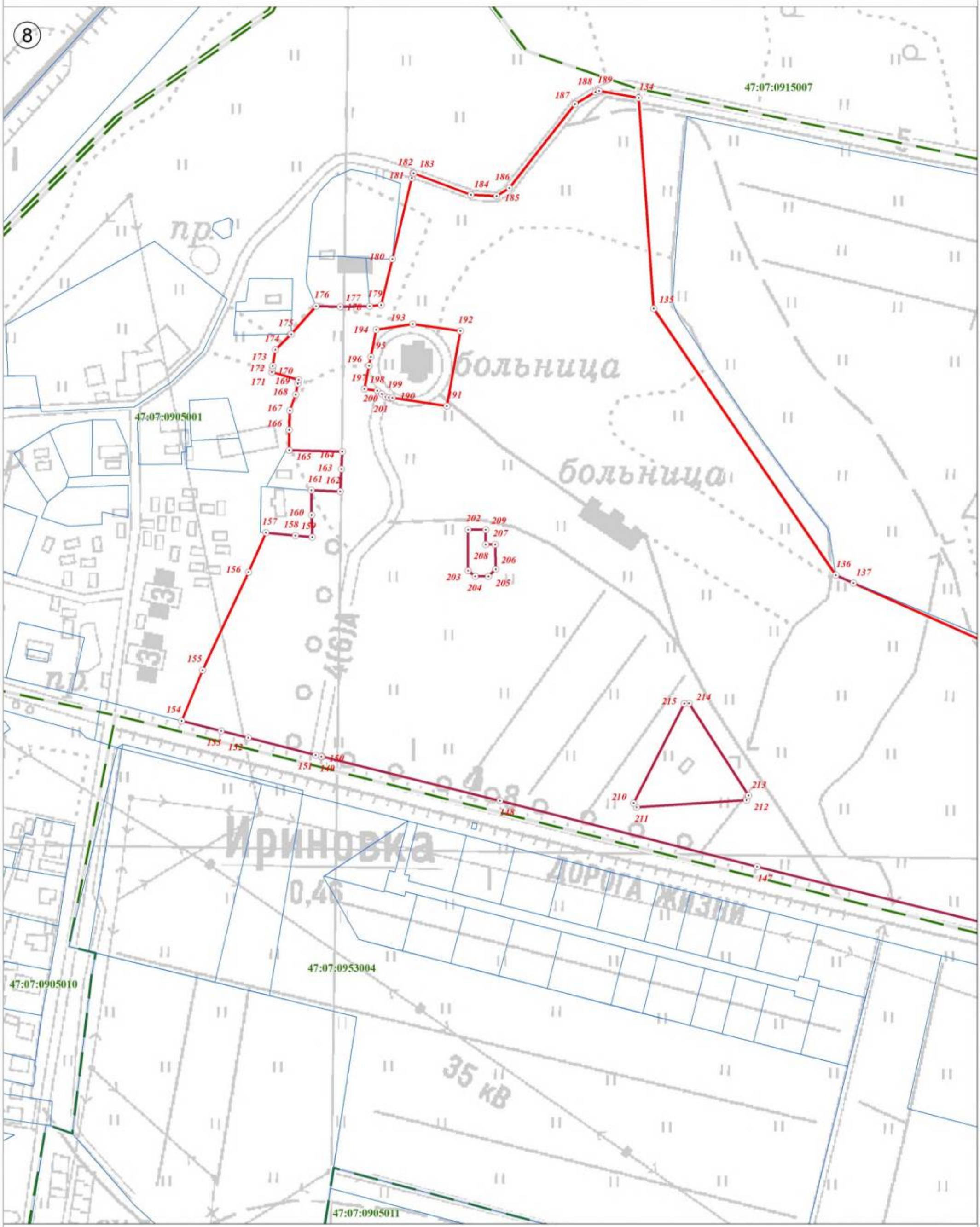

Используемые условные знаки и обозначения:

Масштаб 1:2 500

	Граница объекта
	Граница кадастрового квартала
	Граница земельного участка, сведения о котором внесены в ЕГРН
22	Характерная точка границы объекта землеустройства
:227	Номер земельного участка, сведения о границах которого внесены в ЕГРН, в кадастровом квартале
47:07:0904002	Номер кадастрового квартала

Подпись _____ Дата "05" октября 2021 г.

Место для оттиска печати (при наличии) лица, составившего описание местоположения границ объекта

План границ объекта

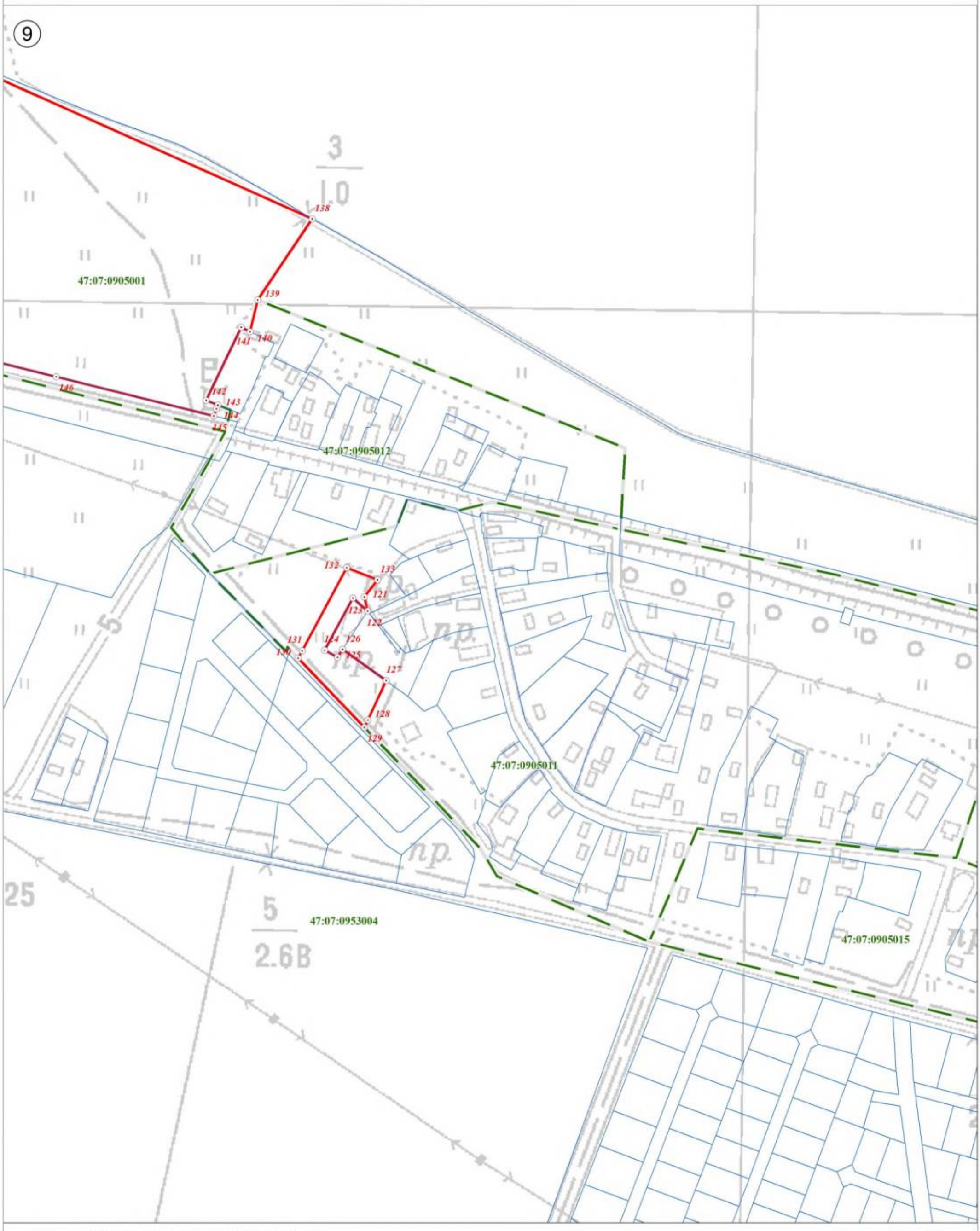

Используемые условные знаки и обозначения:

	Граница объекта
	Граница кадастрового квартала
	Граница земельного участка, сведения о котором внесены в ЕГРН
22	Характерная точка границы объекта землеустройства
:227	Номер земельного участка, сведения о границах которого внесены в ЕГРН, в кадастровом квартале
47:07:0904002	Номер кадастрового квартала

Масштаб 1:2 500

Подпись _____ Дата "05" октября 2021 г.

Место для оттиска печати (при наличии) лица, составившего описание местоположения границ объекта

План границ объекта

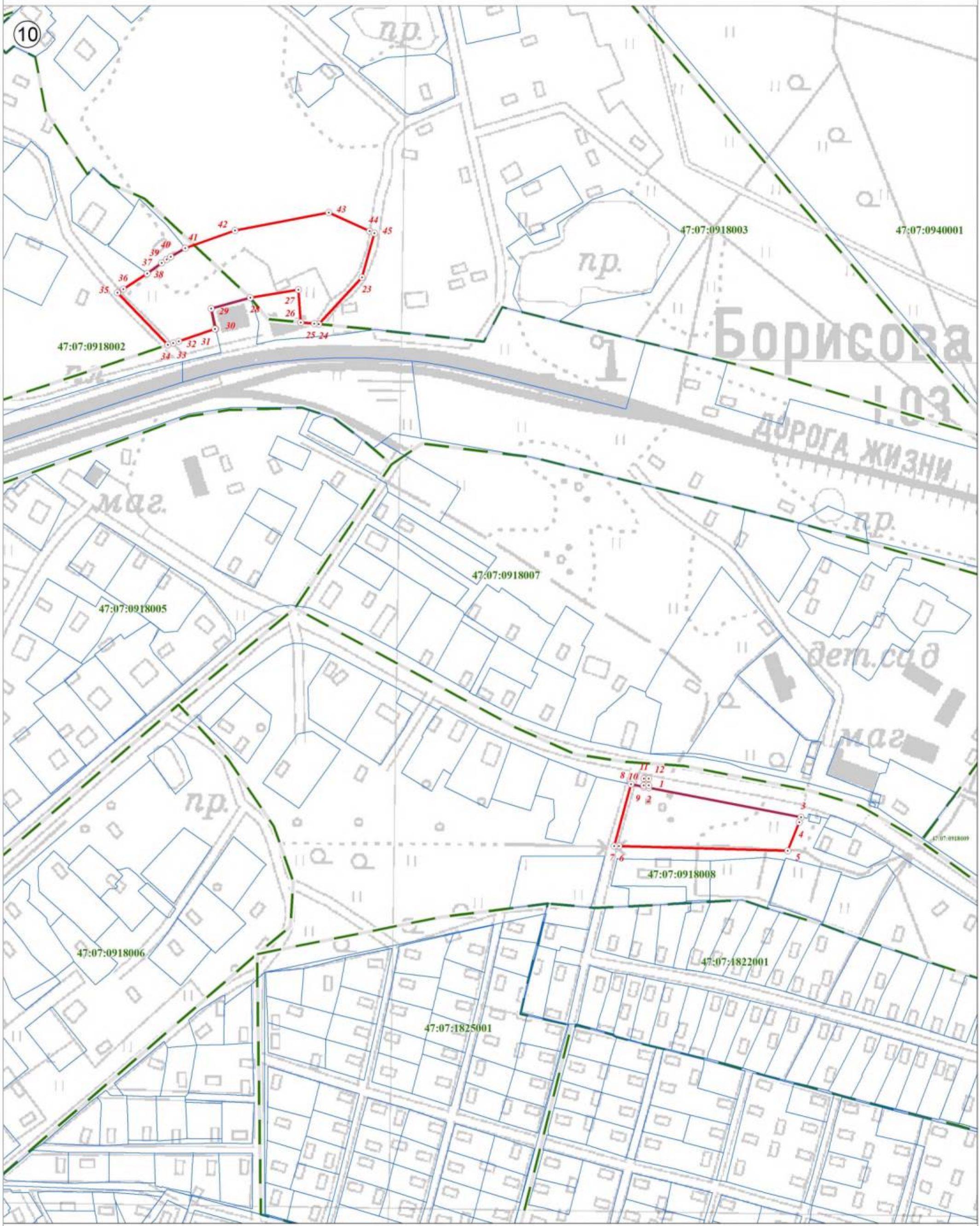

Используемые условные знаки и обозначения:

Масштаб 1:2 500

	Граница объекта
	Граница кадастрового квартала
	Граница земельного участка, сведения о котором внесены в ЕГРН
22	Характерная точка границы объекта землеустройства
:227	Номер земельного участка, сведения о границах которого внесены в ЕГРН, в кадастровом квартале
47:07:0904002	Номер кадастрового квартала

Подпись _____ Дата "05" октября 2021 г.

Место для оттиска печати (при наличии) лица, составившего описание местоположения границ объекта

План границ объекта

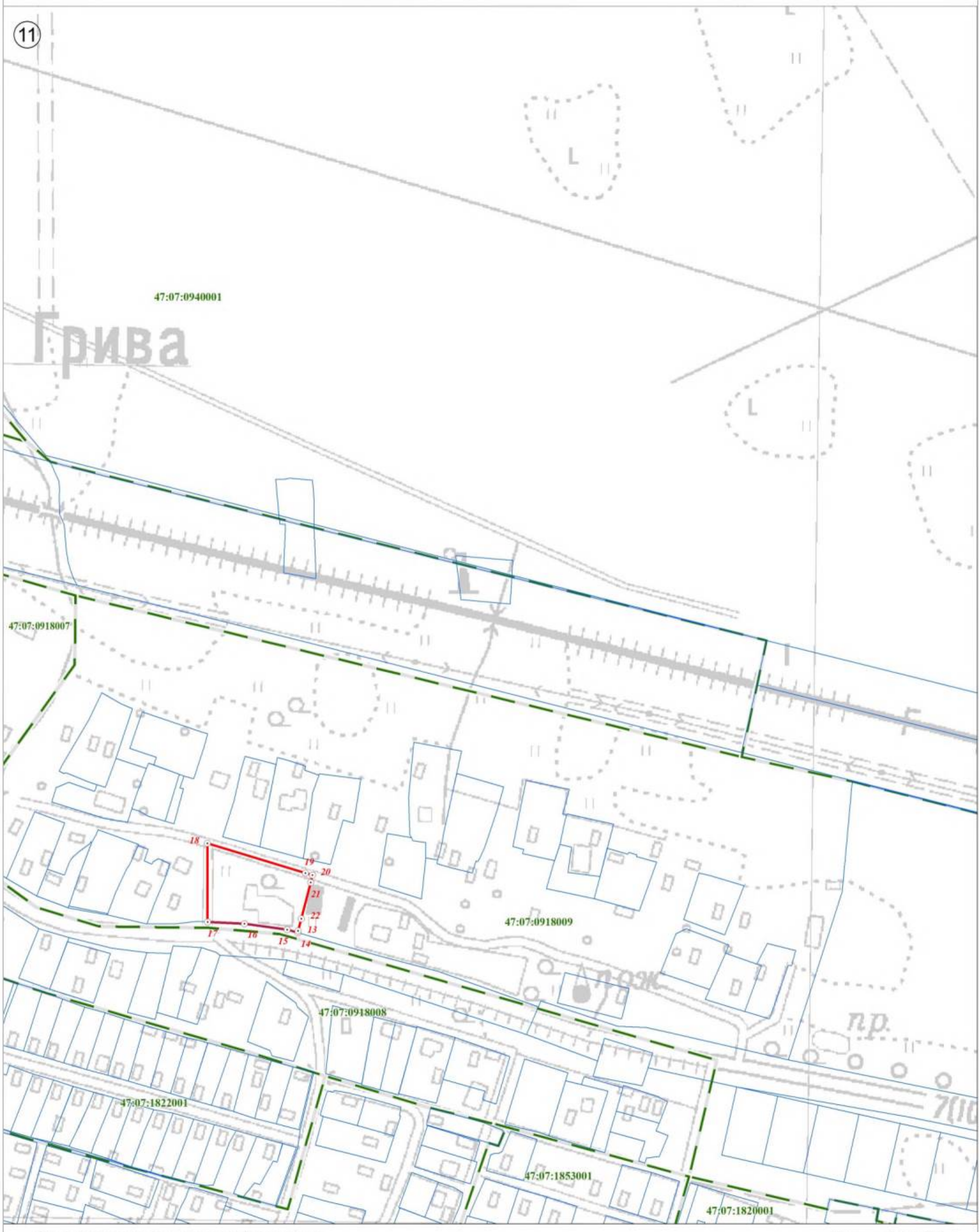

Используемые условные знаки и обозначения:

Масштаб 1:2 500

	Граница объекта
	Граница кадастрового квартала
	Граница земельного участка, сведения о котором внесены в ЕГРН
22	Характерная точка границы объекта землеустройства
:227	Номер земельного участка, сведения о границах которого внесены в ЕГРН, в кадастровом квартале
47:07:0904002	Номер кадастрового квартала

Подпись _____ Дата "05" октября 2021 г.

Место для оттиска печати (при наличии) лица, составившего описание местоположения границ объекта

План границ объекта

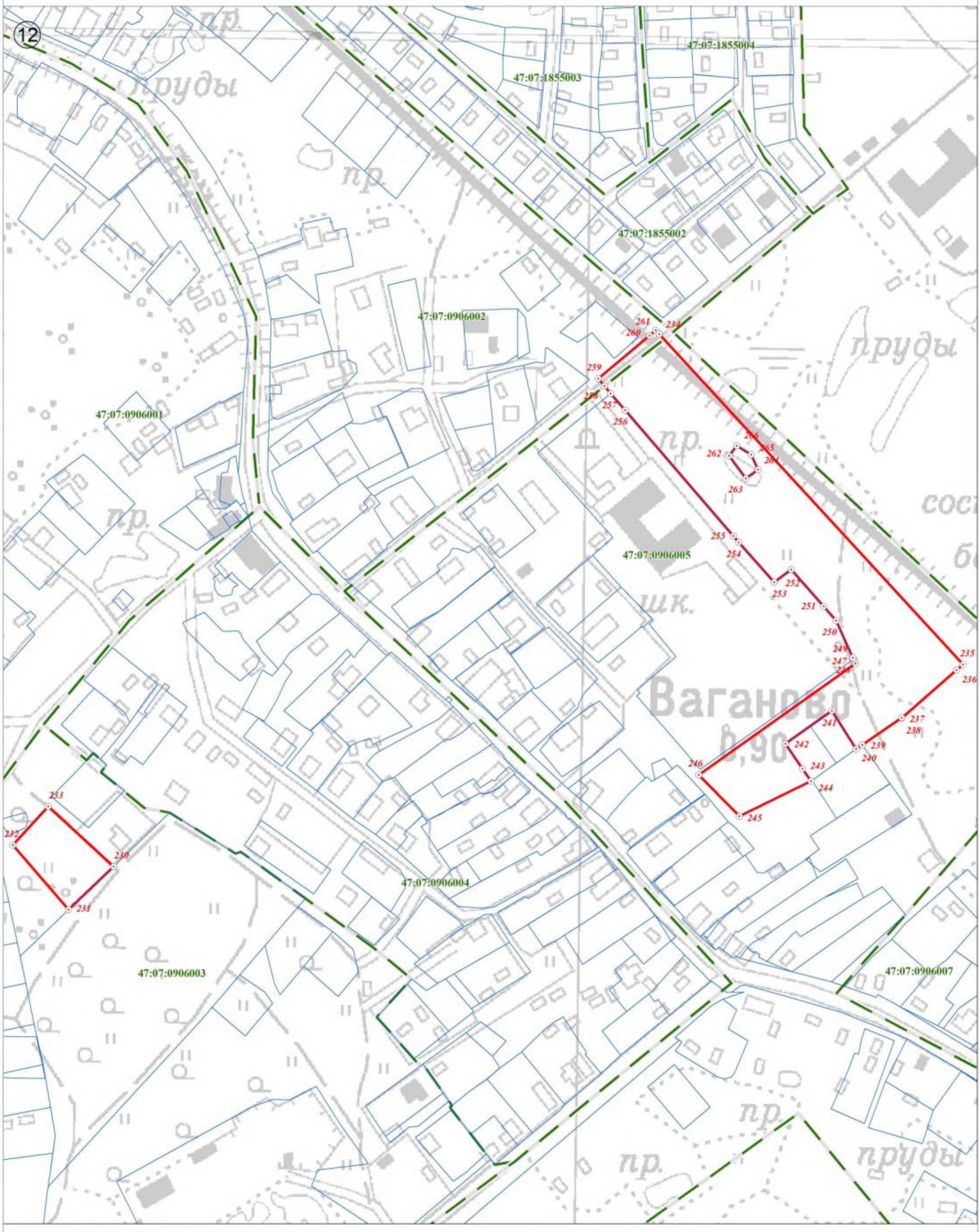

Используемые условные знаки и обозначения:

Масштаб 1:2 500

	Граница объекта
	Граница кадастрового квартала
	Граница земельного участка, сведения о котором внесены в ЕГРН
⊙ 22	Характерная точка границы объекта землеустройства
:227	Номер земельного участка, сведения о границах которого внесены в ЕГРН, в кадастровом квартале
47:07:0904002	Номер кадастрового квартала

Подпись _____ Дата "05" октября 2021 г.

Место для оттиска печати (при наличии) лица, составившего описание местоположения границ объекта

План границ объекта



Используемые условные знаки и обозначения:

Масштаб 1:2 500

	Граница объекта
	Граница кадастрового квартала
	Граница земельного участка, сведения о котором внесены в ЕГРН
22	Характерная точка границы объекта землеустройства
:227	Номер земельного участка, сведения о границах которого внесены в ЕГРН, в кадастровом квартале
47:07:0904002	Номер кадастрового квартала

Подпись _____ Дата "05" октября 2021 г.

Место для оттиска печати (при наличии) лица, составившего описание местоположения границ объекта

Текстовое описание местоположения границ населенных пунктов, территориальных зон, особо охраняемых природных территорий, зон с особыми условиями использования территорий		
Прохождение границы		Описание прохождения границы
от точки	до точки	
1	2	3
1	2	по границе земельного участка с кадастровым номером 47:07:0000000:92418
2	3	-
3	4	-
4	5	-
5	6	-
6	7	-
7	8	-
8	9	-
9	10	по границе земельного участка с кадастровым номером 47:07:0000000:92418
10	11	по границе земельного участка с кадастровым номером 47:07:0918008:50
11	12	по границе земельного участка с кадастровым номером 47:07:0918008:50
12	1	по границе земельного участка с кадастровым номером 47:07:0918008:50
13	14	-
14	15	-
15	16	по границе земельного участка с кадастровым номером 47:07:0000000:92418
16	17	-
17	18	-
18	19	-
19	20	-
20	21	-
21	22	-
22	13	-
23	24	-
24	25	-
25	26	-
26	27	-
27	28	-
28	29	-
29	30	-
30	31	-
31	32	-
32	33	-
33	34	-
34	35	-
35	36	-
36	37	-
37	38	-
38	39	-
39	40	-
40	41	-
41	42	-
42	43	-

1	2	3
43	44	-
44	45	-
45	23	-
46	47	-
47	48	-
48	49	-
49	50	-
50	51	-
51	52	-
52	53	-
53	54	-
54	55	-
55	56	-
56	57	-
57	58	-
58	59	-
59	60	-
60	61	-
61	62	-
62	63	-
63	64	-
64	65	-
65	66	-
66	67	-
67	68	-
68	69	-
69	46	-
70	71	по границе земельного участка с кадастровым номером 47:07:0000000:92417
71	72	по границе земельного участка с кадастровым номером 47:07:0000000:92417
72	73	-
73	74	-
74	75	-
75	76	-
76	77	-
77	78	-
78	79	-
79	80	-
80	81	-
81	82	-
82	83	-
83	84	-
84	85	-
85	86	-
86	87	-
87	88	-
88	89	-
89	90	-
90	91	-
91	92	-
92	93	-

1	2	3
93	94	-
94	70	по границе земельного участка с кадастровым номером 47:07:0000000:92417
95	96	по границе земельного участка с кадастровым номером 47:07:0902002:100
96	97	по границе земельного участка с кадастровым номером 47:07:0000000:92417
97	98	-
98	99	-
99	100	-
100	101	-
101	102	по границе земельного участка с кадастровым номером 47:07:0902002:100
102	103	по границе земельного участка с кадастровым номером 47:07:0902002:100
103	104	по границе земельного участка с кадастровым номером 47:07:0902002:100
104	105	-
105	106	-
106	107	-
107	108	-
108	109	-
109	110	по границе земельного участка с кадастровым номером 47:07:0902002:100
110	95	-
111	112	-
112	113	-
113	114	по границе земельного участка с кадастровым номером 47:07:0902002:49
114	115	-
115	116	-
116	117	-
117	118	-
118	119	-
119	120	-
120	111	-
121	122	-
122	123	-
123	124	по границе земельного участка с кадастровым номером 47:07:0905011:58
124	125	по границе земельного участка с кадастровым номером 47:07:0905011:58
125	126	по границе земельного участка с кадастровым номером 47:07:0905011:58
126	127	-
127	128	-
128	129	-
129	130	-
130	131	-
131	132	-
132	133	-
133	121	-
134	135	-
135	136	-
136	137	-
137	138	-
138	139	-
139	140	-
140	141	-
141	142	по границе земельного участка с кадастровым номером 47:07:0905012:5
142	143	-

1	2	3
143	144	-
144	145	-
145	146	-
146	147	по границе земельного участка с кадастровым номером 47:07:0000000:92536(1)
147	148	по границе земельного участка с кадастровым номером 47:07:0000000:92536(1)
148	149	-
149	150	-
150	151	-
151	152	-
152	153	-
153	154	-
154	155	-
155	156	-
156	157	-
157	158	-
158	159	-
159	160	-
160	161	-
161	162	-
162	163	-
163	164	-
164	165	-
165	166	-
166	167	-
167	168	-
168	169	-
169	170	-
170	171	-
171	172	-
172	173	-
173	174	-
174	175	-
175	176	-
176	177	-
177	178	-
178	179	-
179	180	-
180	181	-
181	182	-
182	183	-
183	184	-
184	185	-
185	186	-
186	187	-
187	188	-
188	189	-
189	134	-
190	191	-
191	192	-
192	193	-

1	2	3
193	194	-
194	195	-
195	196	-
196	197	-
197	198	-
198	199	-
199	200	-
200	201	-
201	190	-
202	203	по границе земельного участка с кадастровым номером 47:07:0905001:642
203	204	по границе земельного участка с кадастровым номером 47:07:0905001:642
204	205	по границе земельного участка с кадастровым номером 47:07:0905001:642
205	206	по границе земельного участка с кадастровым номером 47:07:0905001:642
206	207	по границе земельного участка с кадастровым номером 47:07:0905001:642
207	208	по границе земельного участка с кадастровым номером 47:07:0905001:642
208	209	по границе земельного участка с кадастровым номером 47:07:0905001:642
209	202	-
210	211	по границе земельного участка с кадастровым номером 47:07:0905001:658
211	212	по границе земельного участка с кадастровым номером 47:07:0905001:658
212	213	по границе земельного участка с кадастровым номером 47:07:0905001:658
213	214	по границе земельного участка с кадастровым номером 47:07:0905001:658
214	215	по границе земельного участка с кадастровым номером 47:07:0905001:658
215	210	-
216	217	-
217	218	-
218	219	-
219	220	-
220	221	по границе земельного участка с кадастровым номером 47:07:0905008:43
221	222	-
222	223	-
223	224	-
224	225	-
225	226	-
226	227	-
227	228	-
228	229	-
229	216	-
230	231	-
231	232	-
232	233	-
233	230	-
234	235	-
235	236	-
236	237	-
237	238	-
238	239	-
239	240	по границе земельного участка с кадастровым номером 47:07:0906005:45
240	241	-
241	242	-
242	243	-

1	2	3
243	244	-
244	245	-
245	246	-
246	247	-
247	248	-
248	249	по границе земельного участка с кадастровым номером 47:07:0906005:69
249	250	по границе земельного участка с кадастровым номером 47:07:0906005:69
250	251	по границе земельного участка с кадастровым номером 47:07:0906005:69
251	252	по границе земельного участка с кадастровым номером 47:07:0906005:69
252	253	по границе земельного участка с кадастровым номером 47:07:0906005:69
253	254	-
254	255	-
255	256	-
256	257	-
257	258	-
258	259	-
259	260	-
260	261	-
261	234	-
262	263	-
263	264	-
264	265	-
265	266	-
266	262	-
267	268	по границе земельного участка с кадастровым номером 47:07:0903008:83
268	269	по границе земельного участка с кадастровым номером 47:07:0903008:83
269	270	по границе земельного участка с кадастровым номером 47:07:0903008:83
270	271	по границе земельного участка с кадастровым номером 47:07:0903008:83
271	272	-
272	273	-
273	274	-
274	275	-
275	276	-
276	277	по границе земельного участка с кадастровым номером 47:07:0903008:84
277	278	-
278	279	по границе земельного участка с кадастровым номером 47:07:0903017:9
279	280	-
280	281	-
281	282	-
282	283	-
283	284	-
284	285	-
285	286	-
286	287	-
287	288	по границе земельного участка с кадастровым номером 47:07:0903008:94
288	289	-
289	267	-
290	291	-
291	292	по границе земельного участка с кадастровым номером 47:07:0903010:52
292	293	по границе земельного участка с кадастровым номером 47:07:0903010:52

1	2	3
293	294	-
294	295	-
295	296	-
296	290	-
297	298	-
298	299	-
299	300	-
300	301	-
301	302	-
302	303	-
303	304	-
304	297	-
305	306	-
306	307	-
307	308	по границе земельного участка с кадастровым номером 47:07:0000000:90214(1)
308	309	по границе земельного участка с кадастровым номером 47:07:0000000:90214(1)
309	310	-
310	311	-
311	305	-
312	313	-
313	314	-
314	315	-
315	316	-
316	317	-
317	318	-
318	319	-
319	312	-
320	321	-
321	322	-
322	323	-
323	324	-
324	325	-
325	326	-
326	327	-
327	328	-
328	329	-
329	330	по границе земельного участка с кадастровым номером 47:07:0903010:34
330	331	-
331	320	-

ОПИСАНИЕ МЕСТОПОЛОЖЕНИЯ ГРАНИЦ

территориальная зона "Р2 Зона отдыха и туризма" муниципального образования «Рахьинское городское поселение» Всеволожского муниципального района Ленинградской области

(наименование объекта, местоположение границ которого описано (далее - объект))

Раздел 1

Сведения об объекте

№ п/п	Характеристики объекта	Описание характеристик
1	2	3
1.	Местоположение объекта	муниципальное образование «Рахьинское городское поселение» Всеволожского муниципального района Ленинградской области
2.	Площадь объекта +/- величина погрешности определения площади (Р +/- Дельта Р)	332655 м² +/- 202 м²
3.	Иные характеристики объекта	-

Раздел 2

Сведения о местоположении границ объекта

1. Система координат МСК 47 зона 2

2. Сведения о характерных точках границ объекта

Обозначение характерных точек границ	Координаты, м		Метод определения координат характерной точки	Средняя квадратическая погрешность положения характерной точки (Mt), м	Описание обозначения точки на местности (при наличии)
	X	Y			
1	2	3	4	5	6
1	449287,47	2257256,10	Картометрический, 0,1	-	-
2	449277,47	2257237,79	Картометрический, 0,1	-	-
3	449292,98	2257228,61	Картометрический, 0,1	-	-
4	449310,54	2257215,05	Картометрический, 0,1	-	-
5	449324,28	2257200,43	Картометрический, 0,1	-	-
6	449344,69	2257167,22	Картометрический, 0,1	-	-
7	449361,69	2257145,49	Картометрический, 0,1	-	-
8	449397,08	2257117,63	Картометрический, 0,1	-	-
9	449430,90	2257094,61	Картометрический, 0,1	-	-
10	449507,51	2257050,85	Картометрический, 0,1	-	-
11	449566,97	2257005,80	Картометрический, 0,1	-	-
12	449594,49	2256990,32	Картометрический, 0,1	-	-
13	449481,95	2257083,79	Картометрический, 0,1	-	-
14	449393,13	2257158,88	Картометрический, 0,1	-	-
1	449287,47	2257256,10	Картометрический, 0,1	-	-
15	450986,10	2256504,36	Картометрический, 0,1	-	-
16	450983,05	2256517,18	Картометрический, 0,1	-	-
17	450949,41	2256519,59	Картометрический, 0,1	-	-
18	450948,34	2256508,99	Картометрический, 0,1	-	-
19	450945,58	2256481,56	Картометрический, 0,1	-	-
20	450943,90	2256467,54	Картометрический, 0,1	-	-
21	450943,01	2256461,20	Картометрический, 0,1	-	-
22	450950,40	2256460,48	Картометрический, 0,1	-	-
23	450965,40	2256458,56	Картометрический, 0,1	-	-
24	450965,35	2256458,21	Картометрический, 0,1	-	-
25	450962,14	2256430,63	Картометрический, 0,1	-	-
26	450976,51	2256428,25	Картометрический, 0,1	-	-
27	450982,67	2256442,84	Картометрический, 0,1	-	-
28	450984,63	2256457,51	Картометрический, 0,1	-	-
29	450984,07	2256458,11	Картометрический, 0,1	-	-
30	450986,46	2256475,05	Картометрический, 0,1	-	-
31	450988,07	2256491,90	Картометрический, 0,1	-	-
32	450987,36	2256496,41	Картометрический, 0,1	-	-
15	450986,10	2256504,36	Картометрический, 0,1	-	-
33	450965,69	2256561,31	Картометрический, 0,1	-	-
34	450929,63	2256563,69	Картометрический, 0,1	-	-
35	450930,27	2256543,95	Картометрический, 0,1	-	-
36	450930,57	2256535,25	Картометрический, 0,1	-	-
37	450930,88	2256527,69	Картометрический, 0,1	-	-

1	2	3	4	5	6
38	450943,64	2256530,99	Картометрический, 0,1	-	-
39	450955,16	2256531,76	Картометрический, 0,1	-	-
40	450954,97	2256537,72	Картометрический, 0,1	-	-
41	450961,40	2256538,28	Картометрический, 0,1	-	-
42	451000,51	2256539,42	Картометрический, 0,1	-	-
43	451008,87	2256539,78	Картометрический, 0,1	-	-
44	451008,35	2256560,78	Картометрический, 0,1	-	-
45	451000,05	2256560,73	Картометрический, 0,1	-	-
46	450988,06	2256560,66	Картометрический, 0,1	-	-
47	450976,67	2256560,59	Картометрический, 0,1	-	-
33	450965,69	2256561,31	Картометрический, 0,1	-	-
48	457128,78	2257063,80	Картометрический, 0,1	-	-
49	457095,79	2257011,56	Картометрический, 0,1	-	-
50	457240,84	2256851,28	Картометрический, 0,1	-	-
51	457331,64	2256798,69	Картометрический, 0,1	-	-
52	457354,94	2256836,48	Картометрический, 0,1	-	-
53	457287,64	2256897,74	Картометрический, 0,1	-	-
54	457211,30	2256992,00	Картометрический, 0,1	-	-
55	457185,10	2257003,05	Картометрический, 0,1	-	-
48	457128,78	2257063,80	Картометрический, 0,1	-	-
56	456649,58	2257107,75	Картометрический, 0,1	-	-
57	456642,81	2257076,74	Картометрический, 0,1	-	-
58	456650,77	2257071,83	Картометрический, 0,1	-	-
59	456715,29	2257127,40	Картометрический, 0,1	-	-
60	456691,22	2257140,10	Картометрический, 0,1	-	-
61	456670,00	2257147,57	Картометрический, 0,1	-	-
62	456657,25	2257122,72	Картометрический, 0,1	-	-
63	456654,40	2257117,18	Картометрический, 0,1	-	-
64	456653,11	2257114,81	Картометрический, 0,1	-	-
56	456649,58	2257107,75	Картометрический, 0,1	-	-
65	456606,38	2257176,93	Картометрический, 0,1	-	-
66	456579,20	2257191,08	Картометрический, 0,1	-	-
67	456577,21	2257192,11	Картометрический, 0,1	-	-
68	456581,64	2257198,41	Картометрический, 0,1	-	-
69	456581,74	2257203,70	Картометрический, 0,1	-	-
70	456616,20	2257256,44	Картометрический, 0,1	-	-
71	456595,77	2257272,78	Картометрический, 0,1	-	-
72	456547,03	2257318,01	Картометрический, 0,1	-	-
73	456498,34	2257378,57	Картометрический, 0,1	-	-
74	456457,41	2257353,57	Картометрический, 0,1	-	-
75	456483,74	2257322,80	Картометрический, 0,1	-	-
76	456481,05	2257320,44	Картометрический, 0,1	-	-
77	456480,61	2257320,89	Картометрический, 0,1	-	-
78	456430,01	2257293,98	Картометрический, 0,1	-	-
79	456426,16	2257297,20	Картометрический, 0,1	-	-
80	456406,87	2257320,27	Картометрический, 0,1	-	-
81	456374,39	2257289,06	Картометрический, 0,1	-	-
82	456373,52	2257286,64	Картометрический, 0,1	-	-
83	456403,67	2257259,05	Картометрический, 0,1	-	-
84	456401,32	2257255,82	Картометрический, 0,1	-	-

1	2	3	4	5	6
85	456454,43	2257194,05	Картометрический, 0,1	-	-
86	456456,92	2257194,72	Картометрический, 0,1	-	-
87	456503,18	2257234,50	Картометрический, 0,1	-	-
88	456534,38	2257261,65	Картометрический, 0,1	-	-
89	456534,04	2257264,21	Картометрический, 0,1	-	-
90	456546,10	2257261,96	Картометрический, 0,1	-	-
91	456569,18	2257242,01	Картометрический, 0,1	-	-
92	456564,98	2257229,05	Картометрический, 0,1	-	-
93	456573,48	2257222,07	Картометрический, 0,1	-	-
94	456566,70	2257214,79	Картометрический, 0,1	-	-
95	456557,29	2257205,39	Картометрический, 0,1	-	-
96	456548,52	2257212,90	Картометрический, 0,1	-	-
97	456543,02	2257206,87	Картометрический, 0,1	-	-
98	456541,48	2257195,00	Картометрический, 0,1	-	-
99	456540,54	2257193,77	Картометрический, 0,1	-	-
100	456534,98	2257168,19	Картометрический, 0,1	-	-
101	456547,32	2257159,99	Картометрический, 0,1	-	-
102	456548,91	2257161,90	Картометрический, 0,1	-	-
103	456550,97	2257160,64	Картометрический, 0,1	-	-
104	456555,16	2257160,72	Картометрический, 0,1	-	-
105	456555,52	2257160,45	Картометрический, 0,1	-	-
106	456560,15	2257156,94	Картометрический, 0,1	-	-
107	456552,35	2257146,65	Картометрический, 0,1	-	-
108	456540,94	2257132,81	Картометрический, 0,1	-	-
109	456554,63	2257123,87	Картометрический, 0,1	-	-
110	456559,87	2257120,69	Картометрический, 0,1	-	-
111	456563,46	2257118,69	Картометрический, 0,1	-	-
112	456565,82	2257122,39	Картометрический, 0,1	-	-
113	456581,35	2257114,35	Картометрический, 0,1	-	-
114	456602,05	2257142,85	Картометрический, 0,1	-	-
115	456603,65	2257141,80	Картометрический, 0,1	-	-
116	456617,60	2257171,09	Картометрический, 0,1	-	-
65	456606,38	2257176,93	Картометрический, 0,1	-	-
117	456488,08	2257385,18	Картометрический, 0,1	-	-
118	456441,12	2257444,60	Картометрический, 0,1	-	-
119	456408,82	2257493,79	Картометрический, 0,1	-	-
120	456396,54	2257520,66	Картометрический, 0,1	-	-
121	456381,53	2257531,40	Картометрический, 0,1	-	-
122	456374,26	2257526,82	Картометрический, 0,1	-	-
123	456339,34	2257571,52	Картометрический, 0,1	-	-
124	456321,56	2257569,34	Картометрический, 0,1	-	-
125	456321,06	2257571,79	Картометрический, 0,1	-	-
126	456319,69	2257576,65	Картометрический, 0,1	-	-
127	456325,56	2257576,92	Картометрический, 0,1	-	-
128	456324,42	2257595,56	Картометрический, 0,1	-	-
129	456318,27	2257600,16	Картометрический, 0,1	-	-
130	456317,06	2257631,56	Картометрический, 0,1	-	-
131	456315,21	2257633,58	Картометрический, 0,1	-	-
132	456307,91	2257649,63	Картометрический, 0,1	-	-
133	456307,54	2257655,64	Картометрический, 0,1	-	-

1	2	3	4	5	6
134	456309,02	2257655,72	Картометрический, 0,1	-	-
135	456308,16	2257675,33	Картометрический, 0,1	-	-
136	456303,28	2257687,97	Картометрический, 0,1	-	-
137	456286,69	2257731,11	Картометрический, 0,1	-	-
138	456285,22	2257730,05	Картометрический, 0,1	-	-
139	456284,15	2257729,28	Картометрический, 0,1	-	-
140	456279,77	2257727,53	Картометрический, 0,1	-	-
141	456287,55	2257705,29	Картометрический, 0,1	-	-
142	456290,39	2257696,75	Картометрический, 0,1	-	-
143	456298,88	2257663,01	Картометрический, 0,1	-	-
144	456268,55	2257634,87	Картометрический, 0,1	-	-
145	456259,02	2257612,55	Картометрический, 0,1	-	-
146	456249,56	2257578,04	Картометрический, 0,1	-	-
147	456249,49	2257572,54	Картометрический, 0,1	-	-
148	456247,40	2257563,72	Картометрический, 0,1	-	-
149	456240,08	2257551,44	Картометрический, 0,1	-	-
150	456231,42	2257539,27	Картометрический, 0,1	-	-
151	456205,48	2257516,28	Картометрический, 0,1	-	-
152	456208,35	2257509,06	Картометрический, 0,1	-	-
153	456214,09	2257494,65	Картометрический, 0,1	-	-
154	456213,46	2257505,28	Картометрический, 0,1	-	-
155	456234,75	2257501,50	Картометрический, 0,1	-	-
156	456243,80	2257500,85	Картометрический, 0,1	-	-
157	456281,64	2257496,77	Картометрический, 0,1	-	-
158	456286,25	2257501,73	Картометрический, 0,1	-	-
159	456291,32	2257501,54	Картометрический, 0,1	-	-
160	456301,51	2257500,56	Картометрический, 0,1	-	-
161	456304,78	2257519,81	Картометрический, 0,1	-	-
162	456318,74	2257515,16	Картометрический, 0,1	-	-
163	456335,57	2257508,75	Картометрический, 0,1	-	-
164	456336,14	2257499,23	Картометрический, 0,1	-	-
165	456333,80	2257496,06	Картометрический, 0,1	-	-
166	456331,08	2257492,39	Картометрический, 0,1	-	-
167	456347,87	2257485,05	Картометрический, 0,1	-	-
168	456355,11	2257492,28	Картометрический, 0,1	-	-
169	456365,96	2257475,41	Картометрический, 0,1	-	-
170	456327,40	2257444,36	Картометрический, 0,1	-	-
171	456328,13	2257443,02	Картометрический, 0,1	-	-
172	456365,62	2257473,22	Картометрический, 0,1	-	-
173	456450,78	2257385,38	Картометрический, 0,1	-	-
174	456439,01	2257374,55	Картометрический, 0,1	-	-
175	456450,93	2257361,53	Картометрический, 0,1	-	-
176	456450,54	2257358,98	Картометрический, 0,1	-	-
117	456488,08	2257385,18	Картометрический, 0,1	-	-
177	457586,33	2256627,35	Картометрический, 0,1	-	-
178	457583,21	2256622,80	Картометрический, 0,1	-	-
179	457597,54	2256608,86	Картометрический, 0,1	-	-
180	457635,27	2256595,97	Картометрический, 0,1	-	-
181	457641,03	2256611,98	Картометрический, 0,1	-	-
182	457614,80	2256628,79	Картометрический, 0,1	-	-

1	2	3	4	5	6
183	457607,66	2256625,63	Картометрический, 0,1	-	-
184	457601,05	2256624,26	Картометрический, 0,1	-	-
185	457595,14	2256624,58	Картометрический, 0,1	-	-
177	457586,33	2256627,35	Картометрический, 0,1	-	-
186	449648,69	2251966,08	Картометрический, 0,1	-	-
187	449646,96	2251834,79	Картометрический, 0,1	-	-
188	449753,78	2251669,62	Картометрический, 0,1	-	-
189	449887,12	2251669,21	Картометрический, 0,1	-	-
190	449890,01	2251754,66	Картометрический, 0,1	-	-
191	449888,84	2251954,70	Картометрический, 0,1	-	-
186	449648,69	2251966,08	Картометрический, 0,1	-	-
192	447908,75	2258679,89	Картометрический, 0,1	-	-
193	447907,26	2258676,30	Картометрический, 0,1	-	-
194	447996,79	2258636,60	Картометрический, 0,1	-	-
195	448031,23	2258676,70	Картометрический, 0,1	-	-
196	447942,81	2258716,55	Картометрический, 0,1	-	-
192	447908,75	2258679,89	Картометрический, 0,1	-	-
197	447910,09	2258643,34	Картометрический, 0,1	-	-
198	447907,76	2258604,70	Картометрический, 0,1	-	-
199	447909,97	2258534,72	Картометрический, 0,1	-	-
200	447904,93	2258500,79	Картометрический, 0,1	-	-
201	447914,25	2258459,28	Картометрический, 0,1	-	-
202	447915,05	2258449,82	Картометрический, 0,1	-	-
203	447916,10	2258434,17	Картометрический, 0,1	-	-
204	447917,29	2258407,04	Картометрический, 0,1	-	-
205	447922,81	2258346,29	Картометрический, 0,1	-	-
206	447925,78	2258339,54	Картометрический, 0,1	-	-
207	447927,17	2258331,95	Картометрический, 0,1	-	-
208	447933,47	2258259,29	Картометрический, 0,1	-	-
209	447954,82	2258246,45	Картометрический, 0,1	-	-
210	447991,74	2258219,69	Картометрический, 0,1	-	-
211	448040,70	2258197,19	Картометрический, 0,1	-	-
212	448063,48	2258184,17	Картометрический, 0,1	-	-
213	448076,99	2258176,93	Картометрический, 0,1	-	-
214	448119,77	2258151,58	Картометрический, 0,1	-	-
215	448122,52	2258155,51	Картометрический, 0,1	-	-
216	448165,56	2258129,63	Картометрический, 0,1	-	-
217	448288,43	2258141,27	Картометрический, 0,1	-	-
218	448288,75	2258137,33	Картометрический, 0,1	-	-
219	448298,95	2258138,14	Картометрический, 0,1	-	-
220	448300,78	2258136,55	Картометрический, 0,1	-	-
221	448437,62	2258097,00	Картометрический, 0,1	-	-
222	448450,35	2258101,74	Картометрический, 0,1	-	-
223	448489,47	2258185,74	Картометрический, 0,1	-	-
224	448409,61	2258285,45	Картометрический, 0,1	-	-
225	448395,20	2258298,12	Картометрический, 0,1	-	-
226	448358,56	2258344,22	Картометрический, 0,1	-	-
227	448353,47	2258350,25	Картометрический, 0,1	-	-
228	448311,91	2258399,38	Картометрический, 0,1	-	-
229	448192,72	2258539,49	Картометрический, 0,1	-	-

1	2	3	4	5	6
230	448053,75	2258614,45	Картометрический, 0,1	-	-
231	448010,51	2258625,72	Картометрический, 0,1	-	-
232	447959,81	2258637,59	Картометрический, 0,1	-	-
233	447938,91	2258636,33	Картометрический, 0,1	-	-
234	447932,27	2258640,82	Картометрический, 0,1	-	-
197	447910,09	2258643,34	Картометрический, 0,1	-	-

3. Сведения о характерных точках части (частей) границы объекта

Обозначение характерных точек части границы	Координаты, м		Метод определения координат характерной точки	Средняя квадратическая погрешность положения характерной точки (Mt), м	Описание обозначения точки на местности (при наличии)
	X	Y			
1	2	3	4	5	6
-	-	-	-	-	

Раздел 3

Сведения о местоположении измененных (уточненных) границ объекта

1. Система координат -

2. Сведения о характерных точках границ объекта

Обозначение характерных точек границ	Существующие координаты, м		Измененные (уточненные) координаты, м		Метод определения координат характерной точки	Средняя квадратическая погрешность положения характерной точки (Mt), м	Описание обозначения точки на местности (при наличии)
	X	Y	X	Y			
1	2	3	4	5	6	7	8
-	-	-	-	-	-	-	-

3. Сведения о характерных точках части (частей) границы объекта

Обозначение характерных точек части границы	Существующие координаты, м		Измененные (уточненные) координаты, м		Метод определения координат характерной точки	Средняя квадратическая погрешность положения характерной точки (Mt), м	Описание обозначения точки на местности (при наличии)
	X	Y	X	Y			
1	2	3	4	5	6	7	8
-	-	-	-	-	-	-	-

Раздел 4

План границ объекта

Схема расположения листов



Масштаб 1:35 000

Используемые условные знаки и обозначения:

Граница объекта

Граница муниципального образования «Рахьинское городское поселение» Всеволожского муниципального района Ленинградской области

① Номер листа

Подпись _____ Дата "05" октября 2021 г.

Место для оттиска печати (при наличии) лица, составившего описание местоположения границ объекта

План границ объекта

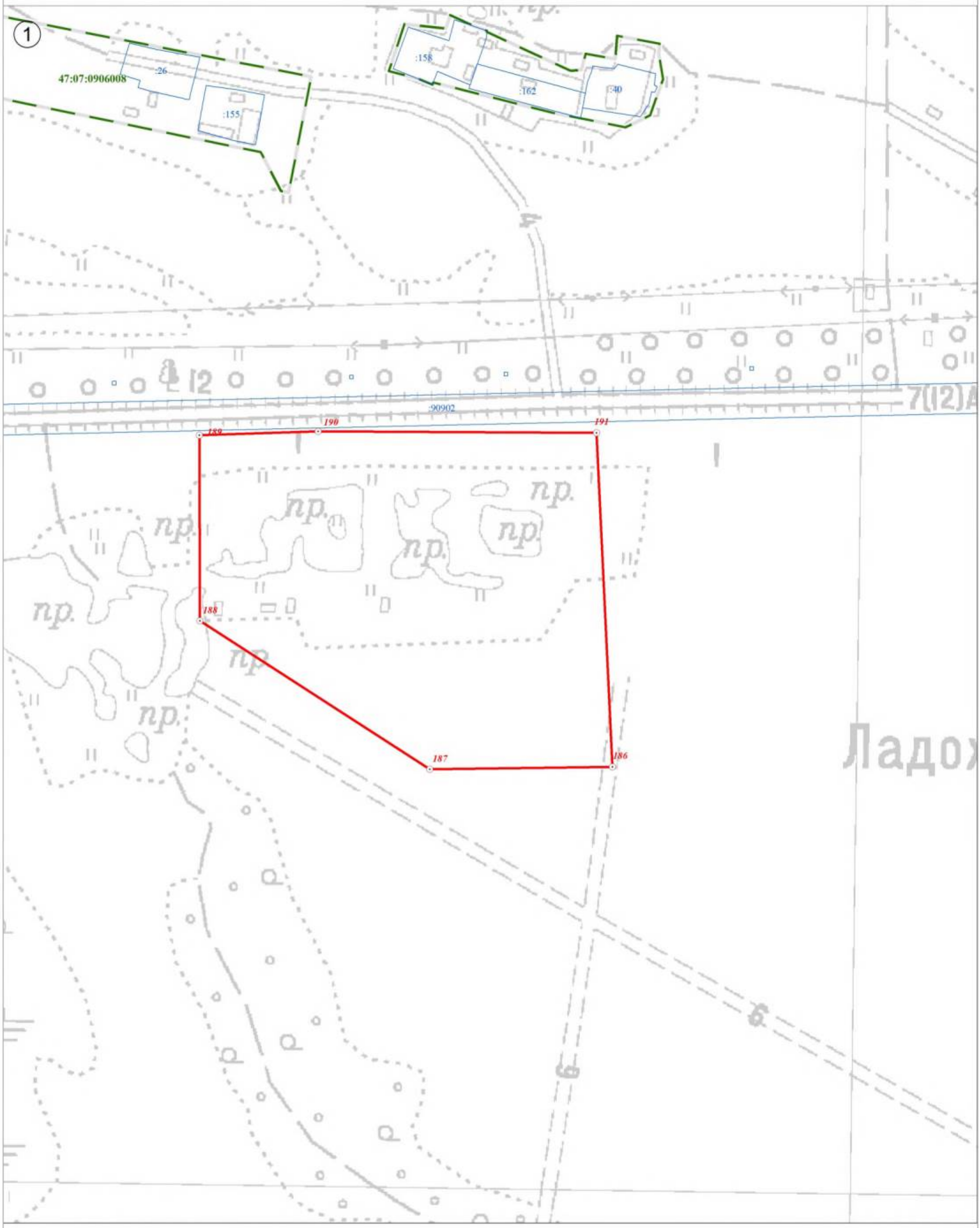

Используемые условные знаки и обозначения:

Масштаб 1:2 500

	Граница объекта
	Граница кадастрового квартала
	Граница земельного участка, сведения о котором внесены в ЕГРН
22	Характерная точка границы объекта землеустройства
:227	Номер земельного участка, сведения о границах которого внесены в ЕГРН, в кадастровом квартале
47:07:0904002	Номер кадастрового квартала

Подпись _____ Дата "05" октября 2021 г.

Место для оттиска печати (при наличии) лица, составившего описание местоположения границ объекта

План границ объекта

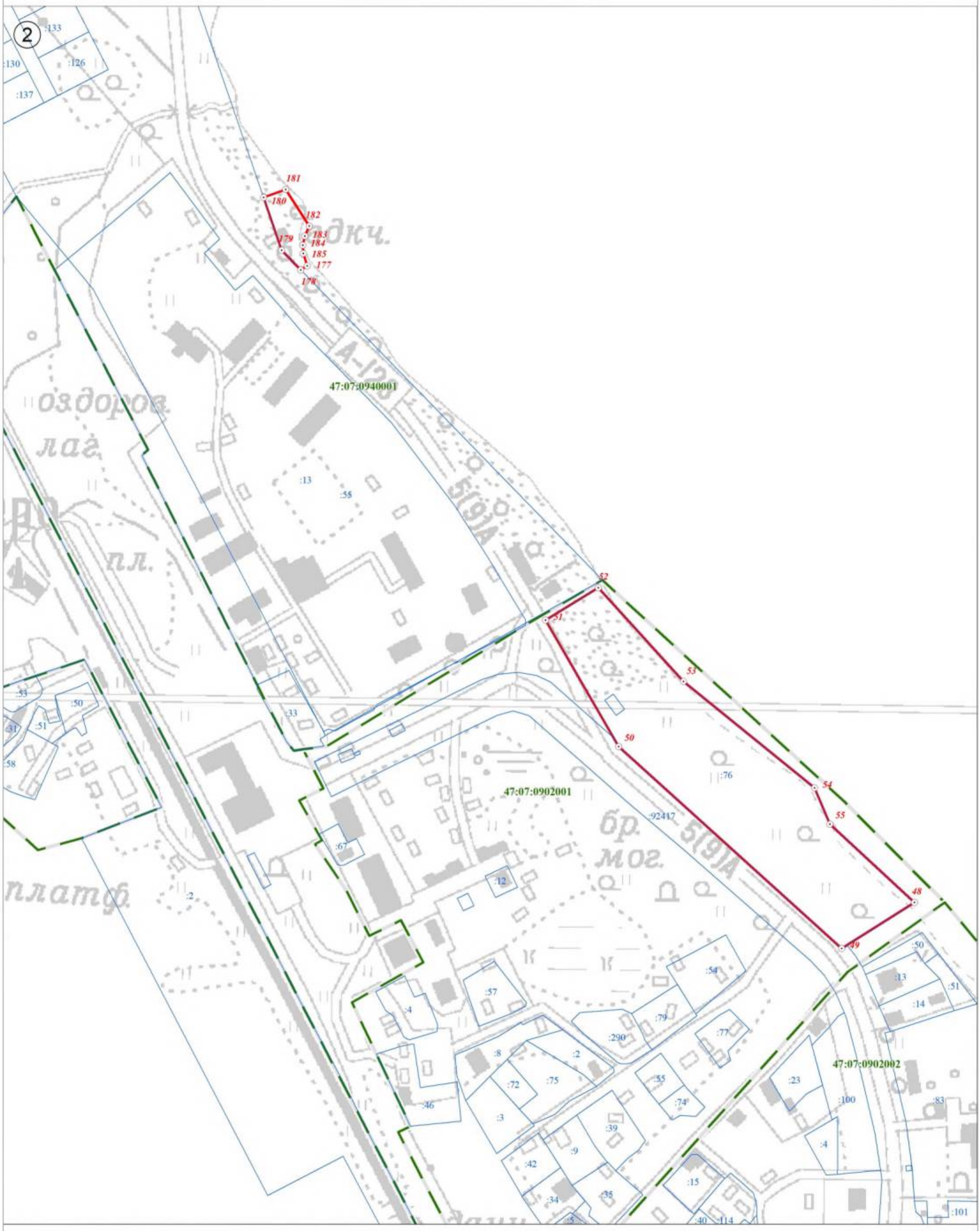

Используемые условные знаки и обозначения:

Масштаб 1:2 500

	Граница объекта
	Граница кадастрового квартала
	Граница земельного участка, сведения о котором внесены в ЕГРН
22	Характерная точка границы объекта землеустройства
:227	Номер земельного участка, сведения о границах которого внесены в ЕГРН, в кадастровом квартале
47:07:0904002	Номер кадастрового квартала

Подпись _____ Дата "05" октября 2021 г.

Место для оттиска печати (при наличии) лица, составившего описание местоположения границ объекта

План границ объекта



Используемые условные знаки и обозначения:

Масштаб 1:2 500

	Граница объекта
	Граница кадастрового квартала
	Граница земельного участка, сведения о котором внесены в ЕГРН
22	Характерная точка границы объекта землеустройства
:227	Номер земельного участка, сведения о границах которого внесены в ЕГРН, в кадастровом квартале
47:07:0904002	Номер кадастрового квартала

Подпись _____ Дата "05" октября 2021 г.

Место для оттиска печати (при наличии) лица, составившего описание местоположения границ объекта

План границ объекта

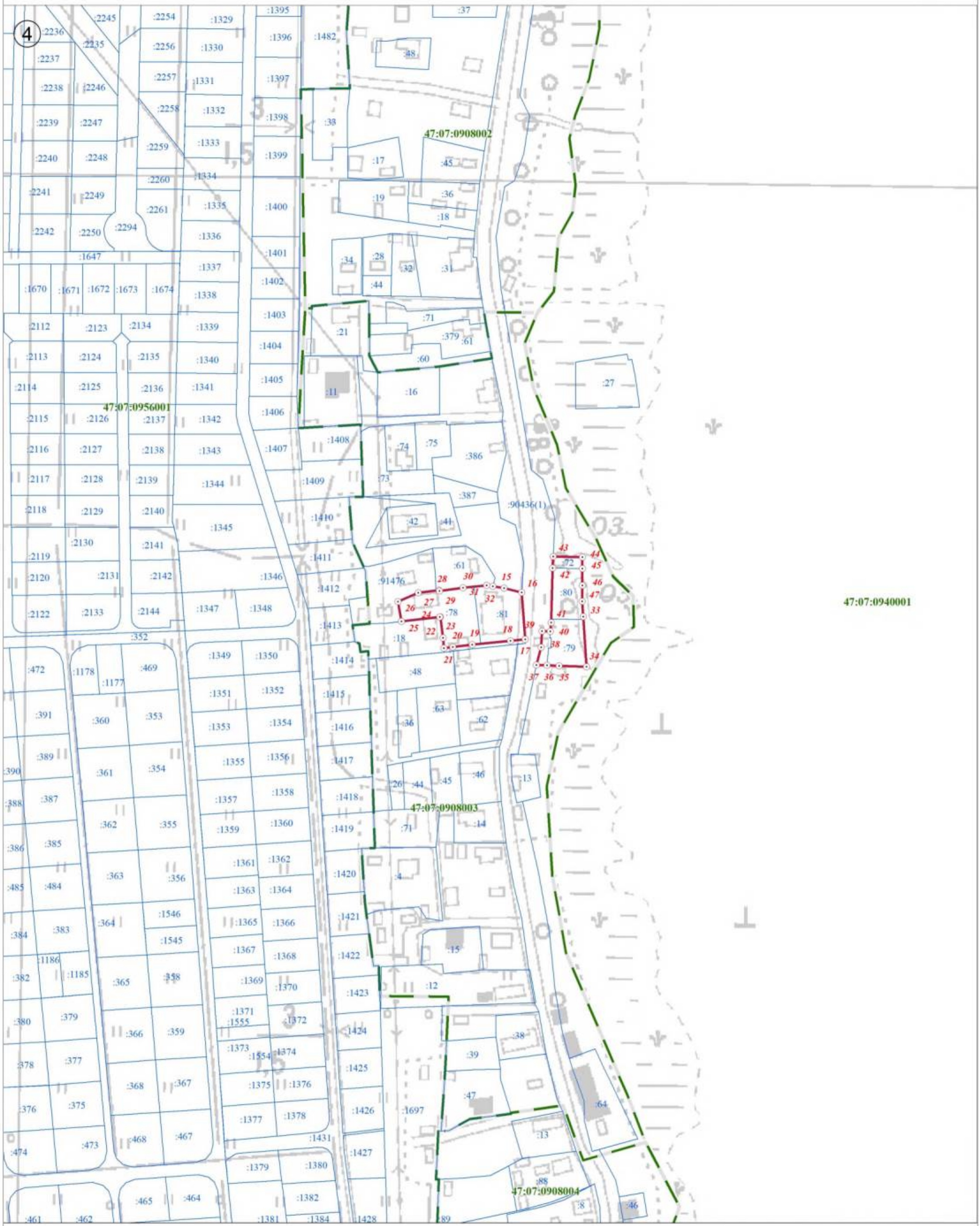

Используемые условные знаки и обозначения:

Масштаб 1:2 500

- Граница объекта
- Граница кадастрового квартала
- Граница земельного участка, сведения о котором внесены в ЕГРН
- 22 — Характерная точка границы объекта землеустройства
- :227 — Номер земельного участка, сведения о границах которого внесены в ЕГРН, в кадастровом квартале
- 47:07:0904002 — Номер кадастрового квартала

Подпись _____ Дата "05" октября 2021 г.

Место для оттиска печати (при наличии) лица, составившего описание местоположения границ объекта

План границ объекта



Используемые условные знаки и обозначения:

	Граница объекта
	Граница кадастрового квартала
	Граница земельного участка, сведения о котором внесены в ЕГРН
22	Характерная точка границы объекта землеустройства
:227	Номер земельного участка, сведения о границах которого внесены в ЕГРН, в кадастровом квартале
47:07:0904002	Номер кадастрового квартала

Масштаб 1:2 500

Подпись _____ Дата "05" октября 2021 г.

Место для оттиска печати (при наличии) лица, составившего описание местоположения границ объекта

План границ объекта

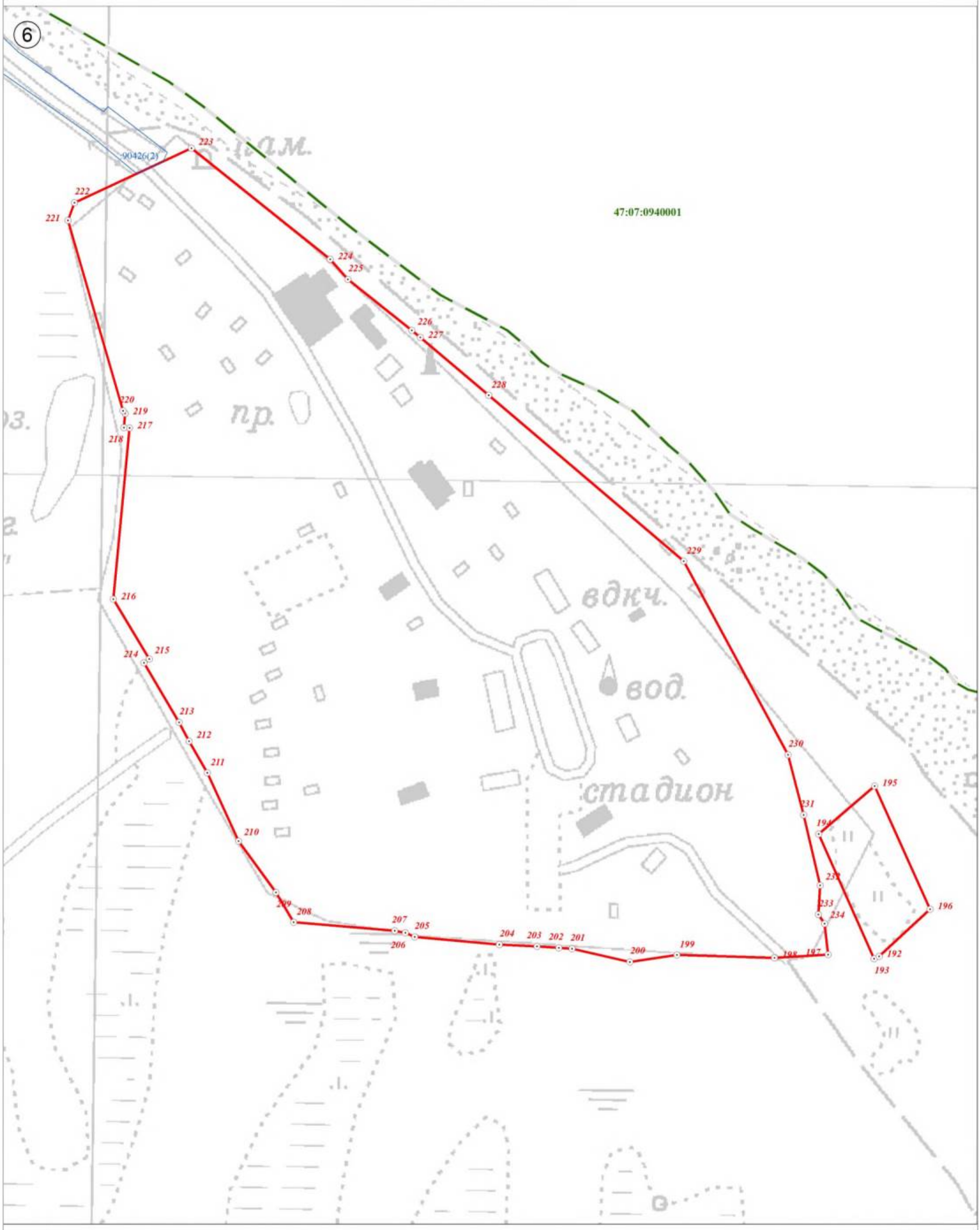

Используемые условные знаки и обозначения:

Масштаб 1:2 500

	Граница объекта
	Граница кадастрового квартала
	Граница земельного участка, сведения о котором внесены в ЕГРН
22	Характерная точка границы объекта землеустройства
:227	Номер земельного участка, сведения о границах которого внесены в ЕГРН, в кадастровом квартале
47:07:0904002	Номер кадастрового квартала

Подпись _____ Дата "05" октября 2021 г.

Место для оттиска печати (при наличии) лица, составившего описание местоположения границ объекта

Текстовое описание местоположения границ населенных пунктов, территориальных зон, особо охраняемых природных территорий, зон с особыми условиями использования территорий		
Прохождение границы		Описание прохождения границы
от точки	до точки	
1	2	3
1	2	по границе земельного участка с кадастровым номером 47:07:0908007:80
2	3	-
3	4	по границе земельного участка с кадастровым номером 47:07:0908007:80
4	5	по границе земельного участка с кадастровым номером 47:07:0908007:80
5	6	по границе земельного участка с кадастровым номером 47:07:0908007:80
6	7	по границе земельного участка с кадастровым номером 47:07:0908007:80
7	8	по границе земельного участка с кадастровым номером 47:07:0908007:80
8	9	по границе земельного участка с кадастровым номером 47:07:0908007:80
9	10	по границе земельного участка с кадастровым номером 47:07:0908007:80
10	11	по границе земельного участка с кадастровым номером 47:07:0908007:80
11	12	-
12	13	по границе земельного участка с кадастровым номером 47:07:0908007:80
13	14	по границе земельного участка с кадастровым номером 47:07:0908007:80
14	1	по границе земельного участка с кадастровым номером 47:07:0908007:80
15	16	по границе земельного участка с кадастровым номером 47:07:0908003:81
16	17	-
17	18	-
18	19	-
19	20	-
20	21	-
21	22	-
22	23	по границе земельного участка с кадастровым номером 47:07:0908003:18
23	24	-
24	25	-
25	26	по границе земельного участка с кадастровым номером 47:07:0908003:78
26	27	по границе земельного участка с кадастровым номером 47:07:0908003:78
27	28	-
28	29	по границе земельного участка с кадастровым номером 47:07:0908003:61
29	30	по границе земельного участка с кадастровым номером 47:07:0908003:61
30	31	-
31	32	-
32	15	-
33	34	-
34	35	по границе земельного участка с кадастровым номером 47:07:0908003:79
35	36	-
36	37	-
37	38	по границе земельного участка с кадастровым номером 47:07:0908003:51
38	39	по границе земельного участка с кадастровым номером 47:07:0908003:51
39	40	по границе земельного участка с кадастровым номером 47:07:0908003:51
40	41	-
41	42	-
42	43	по границе земельного участка с кадастровым номером 47:07:0908003:72

1	2	3
43	44	по границе земельного участка с кадастровым номером 47:07:0908003:72
44	45	по границе земельного участка с кадастровым номером 47:07:0908003:72
45	46	-
46	47	-
47	33	-
48	49	по границе земельного участка с кадастровым номером 47:07:0902001:76
49	50	по границе земельного участка с кадастровым номером 47:07:0902001:76
50	51	-
51	52	по границе земельного участка с кадастровым номером 47:07:0902001:76
52	53	по границе земельного участка с кадастровым номером 47:07:0902001:76
53	54	по границе земельного участка с кадастровым номером 47:07:0902001:76
54	55	по границе земельного участка с кадастровым номером 47:07:0902001:76
55	48	по границе земельного участка с кадастровым номером 47:07:0902001:76
56	57	по границе земельного участка с кадастровым номером 47:07:0902003:12
57	58	по границе земельного участка с кадастровым номером 47:07:0902003:12
58	59	по границе земельного участка с кадастровым номером 47:07:0902003:12
59	60	по границе земельного участка с кадастровым номером 47:07:0902003:12
60	61	по границе земельного участка с кадастровым номером 47:07:0902003:12
61	62	по границе земельного участка с кадастровым номером 47:07:0902003:12
62	63	по границе земельного участка с кадастровым номером 47:07:0902003:12
63	64	по границе земельного участка с кадастровым номером 47:07:0902003:12
64	56	по границе земельного участка с кадастровым номером 47:07:0902003:12
65	66	-
66	67	-
67	68	-
68	69	-
69	70	-
70	71	-
71	72	по границе земельного участка с кадастровым номером 47:07:0902003:94
72	73	по границе земельного участка с кадастровым номером 47:07:0902003:94
73	74	по границе земельного участка с кадастровым номером 47:07:0902003:94
74	75	по границе земельного участка с кадастровым номером 47:07:0902003:94
75	76	по границе земельного участка с кадастровым номером 47:07:0902003:94
76	77	-
77	78	по границе земельного участка с кадастровым номером 47:07:0902003:15
78	79	по границе земельного участка с кадастровым номером 47:07:0902003:15
79	80	по границе земельного участка с кадастровым номером 47:07:0902003:15
80	81	по границе земельного участка с кадастровым номером 47:07:0902003:15
81	82	по границе земельного участка с кадастровым номером 47:07:0902003:15
82	83	по границе земельного участка с кадастровым номером 47:07:0902003:15
83	84	по границе земельного участка с кадастровым номером 47:07:0902003:15
84	85	по границе земельного участка с кадастровым номером 47:07:0902003:15
85	86	по границе земельного участка с кадастровым номером 47:07:0902003:15
86	87	по границе земельного участка с кадастровым номером 47:07:0902003:15
87	88	по границе земельного участка с кадастровым номером 47:07:0902003:15
88	89	-
89	90	по границе земельного участка с кадастровым номером 47:07:0902003:94
90	91	по границе земельного участка с кадастровым номером 47:07:0902003:94
91	92	по границе земельного участка с кадастровым номером 47:07:0902003:94
92	93	по границе земельного участка с кадастровым номером 47:07:0902003:94

1	2	3
93	94	-
94	95	-
95	96	-
96	97	-
97	98	-
98	99	-
99	100	-
100	101	-
101	102	-
102	103	-
103	104	-
104	105	-
105	106	-
106	107	-
107	108	по границе земельного участка с кадастровым номером 47:07:0902003:39
108	109	по границе земельного участка с кадастровым номером 47:07:0902003:39
109	110	по границе земельного участка с кадастровым номером 47:07:0902003:39
110	111	по границе земельного участка с кадастровым номером 47:07:0902003:39
111	112	по границе земельного участка с кадастровым номером 47:07:0902003:39
112	113	по границе земельного участка с кадастровым номером 47:07:0902003:39
113	114	по границе земельного участка с кадастровым номером 47:07:0902003:13
114	115	по границе земельного участка с кадастровым номером 47:07:0902003:13
115	116	по границе земельного участка с кадастровым номером 47:07:0902003:39
116	65	по границе земельного участка с кадастровым номером 47:07:0902003:39
117	118	по границе земельного участка с кадастровым номером 47:07:0902003:79
118	119	по границе земельного участка с кадастровым номером 47:07:0902003:79
119	120	по границе земельного участка с кадастровым номером 47:07:0902003:79
120	121	по границе земельного участка с кадастровым номером 47:07:0902003:79
121	122	по границе земельного участка с кадастровым номером 47:07:0902003:79
122	123	по границе земельного участка с кадастровым номером 47:07:0902003:64
123	124	по границе земельного участка с кадастровым номером 47:07:0902003:64
124	125	по границе земельного участка с кадастровым номером 47:07:0000000:91152
125	126	-
126	127	-
127	128	по границе земельного участка с кадастровым номером 47:07:0000000:91152
128	129	по границе земельного участка с кадастровым номером 47:07:0000000:91152
129	130	по границе земельного участка с кадастровым номером 47:07:0000000:91152
130	131	по границе земельного участка с кадастровым номером 47:07:0902003:418
131	132	-
132	133	-
133	134	по границе земельного участка с кадастровым номером 47:07:0902003:418
134	135	по границе земельного участка с кадастровым номером 47:07:0902003:418
135	136	-
136	137	-
137	138	-
138	139	-
139	140	по границе земельного участка с кадастровым номером 47:07:0902003:63
140	141	по границе земельного участка с кадастровым номером 47:07:0902003:63
141	142	по границе земельного участка с кадастровым номером 47:07:0000000:91152
142	143	по границе земельного участка с кадастровым номером 47:07:0000000:91152

1	2	3
143	144	по границе земельного участка с кадастровым номером 47:07:0000000:91152
144	145	по границе земельного участка с кадастровым номером 47:07:0902005:62
145	146	по границе земельного участка с кадастровым номером 47:07:0902005:62
146	147	по границе земельного участка с кадастровым номером 47:07:0902005:62
147	148	по границе земельного участка с кадастровым номером 47:07:0902005:62
148	149	по границе земельного участка с кадастровым номером 47:07:0902005:62
149	150	по границе земельного участка с кадастровым номером 47:07:0902005:62
150	151	по границе земельного участка с кадастровым номером 47:07:0000000:91152
151	152	-
152	153	-
153	154	-
154	155	по границе земельного участка с кадастровым номером 47:07:0000000:91152
155	156	по границе земельного участка с кадастровым номером 47:07:0000000:91152
156	157	-
157	158	-
158	159	по границе земельного участка с кадастровым номером 47:07:0000000:91152
159	160	по границе земельного участка с кадастровым номером 47:07:0000000:91152
160	161	-
161	162	по границе земельного участка с кадастровым номером 47:07:0902003:116
162	163	по границе земельного участка с кадастровым номером 47:07:0902003:116
163	164	-
164	165	-
165	166	-
166	167	по границе земельного участка с кадастровым номером 47:07:0902003:115
167	168	по границе земельного участка с кадастровым номером 47:07:0902003:79
168	169	по границе земельного участка с кадастровым номером 47:07:0902003:79
169	170	по границе земельного участка с кадастровым номером 47:07:0902003:79
170	171	-
171	172	-
172	173	по границе земельного участка с кадастровым номером 47:07:0902003:33
173	174	-
174	175	по границе земельного участка с кадастровым номером 47:07:0902003:38
175	176	по границе земельного участка с кадастровым номером 47:07:0902003:38
176	117	-
177	178	-
178	179	-
179	180	-
180	181	-
181	182	-
182	183	-
183	184	-
184	185	-
185	177	-
186	187	-
187	188	-
188	189	-
189	190	-
190	191	-
191	186	-
192	193	-

1	2	3
193	194	-
194	195	-
195	196	-
196	192	-
197	198	-
198	199	-
199	200	-
200	201	-
201	202	-
202	203	-
203	204	-
204	205	-
205	206	-
206	207	-
207	208	-
208	209	-
209	210	-
210	211	-
211	212	-
212	213	-
213	214	-
214	215	-
215	216	-
216	217	-
217	218	-
218	219	-
219	220	-
220	221	-
221	222	-
222	223	-
223	224	-
224	225	-
225	226	-
226	227	-
227	228	-
228	229	-
229	230	-
230	231	-
231	232	-
232	233	-
233	234	-
234	197	-

ОПИСАНИЕ МЕСТОПОЛОЖЕНИЯ ГРАНИЦ

территориальная зона "Р3 Зона природного ландшафта" муниципального образования «Рахьинское городское поселение» Всеволожского муниципального района Ленинградской области

(наименование объекта, местоположение границ которого описано (далее - объект))

Раздел 1

Сведения об объекте

№ п/п	Характеристики объекта	Описание характеристик
1	2	3
1.	Местоположение объекта	муниципальное образование «Рахьинское городское поселение» Всеволожского муниципального района Ленинградской области
2.	Площадь объекта +/- величина погрешности определения площади (Р +/- Дельта Р)	596772 м² +/- 270 м²
3.	Иные характеристики объекта	-

Раздел 2

Сведения о местоположении границ объекта

1. Система координат МСК 47 зона 2

2. Сведения о характерных точках границ объекта

Обозначение характерных точек границ	Координаты, м		Метод определения координат характерной точки	Средняя квадратическая погрешность положения характерной точки (Mt), м	Описание обозначения точки на местности (при наличии)
	X	Y			
1	2	3	4	5	6
1	452292,83	2254704,65	Картометрический, 0,1	-	-
2	452280,32	2254734,35	Картометрический, 0,1	-	-
3	452266,61	2254775,32	Картометрический, 0,1	-	-
4	452254,60	2254811,15	Картометрический, 0,1	-	-
5	452249,69	2254825,82	Картометрический, 0,1	-	-
6	452240,04	2254854,67	Картометрический, 0,1	-	-
7	452148,41	2254831,51	Картометрический, 0,1	-	-
8	452048,41	2254732,81	Картометрический, 0,1	-	-
9	452023,17	2254708,51	Картометрический, 0,1	-	-
10	452022,53	2254707,90	Картометрический, 0,1	-	-
11	452047,03	2254654,07	Картометрический, 0,1	-	-
12	452048,81	2254654,88	Картометрический, 0,1	-	-
13	452051,62	2254655,94	Картометрический, 0,1	-	-
14	452086,53	2254671,26	Картометрический, 0,1	-	-
15	452248,32	2254742,26	Картометрический, 0,1	-	-
16	452265,47	2254672,25	Картометрический, 0,1	-	-
17	452268,71	2254640,29	Картометрический, 0,1	-	-
18	452268,99	2254637,53	Картометрический, 0,1	-	-
19	452285,48	2254639,68	Картометрический, 0,1	-	-
20	452285,48	2254643,19	Картометрический, 0,1	-	-
21	452285,38	2254695,75	Картометрический, 0,1	-	-
1	452292,83	2254704,65	Картометрический, 0,1	-	-
22	452184,40	2254778,33	Картометрический, 0,1	-	-
23	452178,41	2254805,98	Картометрический, 0,1	-	-
24	452203,56	2254811,89	Картометрический, 0,1	-	-
25	452209,44	2254785,31	Картометрический, 0,1	-	-
22	452184,40	2254778,33	Картометрический, 0,1	-	-
26	453540,00	2251117,59	Картометрический, 0,1	-	-
27	453539,23	2251113,74	Картометрический, 0,1	-	-
28	453562,52	2251124,29	Картометрический, 0,1	-	-
29	453588,53	2251120,79	Картометрический, 0,1	-	-
30	453553,49	2251184,60	Картометрический, 0,1	-	-
26	453540,00	2251117,59	Картометрический, 0,1	-	-
31	451610,55	2256639,65	Картометрический, 0,1	-	-
32	451585,39	2256640,16	Картометрический, 0,1	-	-
33	451565,86	2256633,58	Картометрический, 0,1	-	-
34	451561,19	2256628,48	Картометрический, 0,1	-	-
35	451554,09	2256627,78	Картометрический, 0,1	-	-
36	451543,14	2256626,73	Картометрический, 0,1	-	-

1	2	3	4	5	6
37	451536,35	2256624,26	Картометрический, 0,1	-	-
38	451527,76	2256624,14	Картометрический, 0,1	-	-
39	451513,80	2256626,02	Картометрический, 0,1	-	-
40	451503,08	2256629,12	Картометрический, 0,1	-	-
41	451490,06	2256627,75	Картометрический, 0,1	-	-
42	451482,11	2256624,37	Картометрический, 0,1	-	-
43	451473,51	2256624,55	Картометрический, 0,1	-	-
44	451465,78	2256625,92	Картометрический, 0,1	-	-
45	451460,44	2256626,14	Картометрический, 0,1	-	-
46	451455,73	2256624,29	Картометрический, 0,1	-	-
47	451448,96	2256620,64	Картометрический, 0,1	-	-
48	451439,81	2256618,13	Картометрический, 0,1	-	-
49	451433,34	2256614,19	Картометрический, 0,1	-	-
50	451423,58	2256612,86	Картометрический, 0,1	-	-
51	451409,11	2256609,10	Картометрический, 0,1	-	-
52	451402,31	2256607,81	Картометрический, 0,1	-	-
53	451396,38	2256607,73	Картометрический, 0,1	-	-
54	451390,73	2256609,13	Картометрический, 0,1	-	-
55	451384,22	2256608,15	Картометрический, 0,1	-	-
56	451376,27	2256604,77	Картометрический, 0,1	-	-
57	451368,28	2256603,47	Картометрический, 0,1	-	-
58	451361,47	2256603,08	Картометрический, 0,1	-	-
59	451350,50	2256602,92	Картометрический, 0,1	-	-
60	451330,62	2256604,71	Картометрический, 0,1	-	-
61	451322,34	2256603,11	Картометрический, 0,1	-	-
62	451317,65	2256599,78	Картометрический, 0,1	-	-
63	451312,64	2256597,34	Картометрический, 0,1	-	-
64	451306,07	2256601,10	Картометрический, 0,1	-	-
65	451300,13	2256601,60	Картометрический, 0,1	-	-
66	451291,26	2256599,99	Картометрический, 0,1	-	-
67	451282,32	2256603,13	Картометрический, 0,1	-	-
68	451277,54	2256606,32	Картометрический, 0,1	-	-
69	451270,09	2256608,58	Картометрический, 0,1	-	-
70	451259,46	2256606,06	Картометрический, 0,1	-	-
71	451252,96	2256604,48	Картометрический, 0,1	-	-
72	451245,64	2256598,15	Картометрический, 0,1	-	-
73	451240,96	2256593,93	Картометрический, 0,1	-	-
74	451233,55	2256593,53	Картометрический, 0,1	-	-
75	451224,05	2256594,58	Картометрический, 0,1	-	-
76	451218,69	2256596,28	Картометрический, 0,1	-	-
77	451214,23	2256597,44	Картометрический, 0,1	-	-
78	451208,81	2256595,44	Картометрический, 0,1	-	-
79	451141,23	2256600,77	Картометрический, 0,1	-	-
80	451087,55	2256603,49	Картометрический, 0,1	-	-
81	451033,92	2256609,73	Картометрический, 0,1	-	-
82	450981,71	2256605,62	Картометрический, 0,1	-	-
83	450966,91	2256604,52	Картометрический, 0,1	-	-
84	450957,65	2256610,60	Картометрический, 0,1	-	-
85	450941,78	2256610,79	Картометрический, 0,1	-	-
86	450930,36	2256610,64	Картометрический, 0,1	-	-

1	2	3	4	5	6
87	450919,48	2256604,43	Картометрический, 0,1	-	-
88	450912,12	2256601,07	Картометрический, 0,1	-	-
89	450907,13	2256597,44	Картометрический, 0,1	-	-
90	450905,13	2256592,37	Картометрический, 0,1	-	-
91	450904,35	2256584,95	Картометрический, 0,1	-	-
92	450903,53	2256579,60	Картометрический, 0,1	-	-
93	450900,85	2256580,45	Картометрический, 0,1	-	-
94	450897,22	2256586,03	Картометрический, 0,1	-	-
95	450888,53	2256592,43	Картометрический, 0,1	-	-
96	450881,43	2256591,44	Картометрический, 0,1	-	-
97	450877,06	2256586,33	Картометрический, 0,1	-	-
98	450870,24	2256586,24	Картометрический, 0,1	-	-
99	450867,06	2256580,26	Картометрический, 0,1	-	-
100	450861,19	2256576,32	Картометрический, 0,1	-	-
101	450855,00	2256574,16	Картометрический, 0,1	-	-
102	450844,31	2256575,19	Картометрический, 0,1	-	-
103	450836,81	2256581,60	Картометрический, 0,1	-	-
104	450831,08	2256588,64	Картометрический, 0,1	-	-
105	450819,00	2256583,13	Картометрический, 0,1	-	-
106	450810,69	2256584,19	Картометрический, 0,1	-	-
107	450804,74	2256585,29	Картометрический, 0,1	-	-
108	450799,03	2256590,84	Картометрический, 0,1	-	-
109	450792,11	2256597,86	Картометрический, 0,1	-	-
110	450790,69	2256593,39	Картометрический, 0,1	-	-
111	450789,31	2256586,85	Картометрический, 0,1	-	-
112	450787,33	2256580,00	Картометрический, 0,1	-	-
113	450784,11	2256577,29	Картометрический, 0,1	-	-
114	450780,23	2256579,31	Картометрический, 0,1	-	-
115	450773,69	2256580,11	Картометрический, 0,1	-	-
116	450768,58	2256585,07	Картометрический, 0,1	-	-
117	450768,54	2256587,74	Картометрический, 0,1	-	-
118	450764,50	2256600,72	Картометрический, 0,1	-	-
119	450762,04	2256606,91	Картометрический, 0,1	-	-
120	450757,56	2256609,22	Картометрический, 0,1	-	-
121	450740,88	2256615,20	Картометрический, 0,1	-	-
122	450730,49	2256615,94	Картометрический, 0,1	-	-
123	450723,69	2256614,96	Картометрический, 0,1	-	-
124	450715,99	2256614,55	Картометрический, 0,1	-	-
125	450702,07	2256613,76	Картометрический, 0,1	-	-
126	450695,79	2256617,22	Картометрический, 0,1	-	-
127	450684,39	2256626,84	Картометрический, 0,1	-	-
128	450671,85	2256633,18	Картометрический, 0,1	-	-
129	450654,01	2256642,60	Картометрический, 0,1	-	-
130	450633,46	2256643,30	Картометрический, 0,1	-	-
131	450623,12	2256641,38	Картометрический, 0,1	-	-
132	450615,42	2256640,97	Картометрический, 0,1	-	-
133	450607,98	2256642,94	Картометрический, 0,1	-	-
134	450604,70	2256644,37	Картометрический, 0,1	-	-
135	450599,96	2256644,01	Картометрический, 0,1	-	-
136	450595,59	2256638,31	Картометрический, 0,1	-	-

1	2	3	4	5	6
137	450591,28	2256629,06	Картометрический, 0,1	-	-
138	450585,12	2256624,82	Картометрический, 0,1	-	-
139	450577,12	2256624,41	Картометрический, 0,1	-	-
140	450570,90	2256624,03	Картометрический, 0,1	-	-
141	450556,84	2256632,72	Картометрический, 0,1	-	-
142	450548,73	2256640,01	Картометрический, 0,1	-	-
143	450538,32	2256642,53	Картометрический, 0,1	-	-
144	450517,22	2256646,38	Картометрический, 0,1	-	-
145	450505,98	2256644,73	Картометрический, 0,1	-	-
146	450502,81	2256638,46	Картометрический, 0,1	-	-
147	450493,44	2256630,62	Картометрический, 0,1	-	-
148	450488,20	2256624,02	Картометрический, 0,1	-	-
149	450484,42	2256618,93	Картометрический, 0,1	-	-
150	450481,18	2256617,10	Картометрический, 0,1	-	-
151	450473,72	2256620,55	Картометрический, 0,1	-	-
152	450467,92	2256632,33	Картометрический, 0,1	-	-
153	450463,64	2256641,75	Картометрический, 0,1	-	-
154	450454,37	2256647,25	Картометрический, 0,1	-	-
155	450445,44	2256649,79	Картометрический, 0,1	-	-
156	450429,73	2256649,27	Картометрический, 0,1	-	-
157	450408,43	2256646,89	Картометрический, 0,1	-	-
158	450403,67	2256648,00	Картометрический, 0,1	-	-
159	450395,64	2256649,67	Картометрический, 0,1	-	-
160	450388,19	2256652,23	Картометрический, 0,1	-	-
161	450374,89	2256649,96	Картометрический, 0,1	-	-
162	450363,05	2256648,61	Картометрический, 0,1	-	-
163	450352,89	2256654,39	Картометрический, 0,1	-	-
164	450352,81	2256660,02	Картометрический, 0,1	-	-
165	450351,87	2256663,27	Картометрический, 0,1	-	-
166	450348,89	2256664,11	Картометрический, 0,1	-	-
167	450344,15	2256664,05	Картометрический, 0,1	-	-
168	450336,45	2256663,64	Картометрический, 0,1	-	-
169	450332,37	2256659,13	Картометрический, 0,1	-	-
170	450326,69	2256662,02	Картометрический, 0,1	-	-
171	450319,21	2256666,95	Картометрический, 0,1	-	-
172	450306,61	2256677,73	Картометрический, 0,1	-	-
173	450302,35	2256684,79	Картометрический, 0,1	-	-
174	450301,91	2256695,16	Картометрический, 0,1	-	-
175	450295,89	2256701,59	Картометрический, 0,1	-	-
176	450286,33	2256706,79	Картометрический, 0,1	-	-
177	450272,69	2256706,59	Картометрический, 0,1	-	-
178	450263,86	2256702,61	Картометрический, 0,1	-	-
179	450259,45	2256700,18	Картометрический, 0,1	-	-
180	450249,13	2256695,88	Картометрический, 0,1	-	-
181	450244,08	2256697,29	Картометрический, 0,1	-	-
182	450231,88	2256700,37	Картометрический, 0,1	-	-
183	450224,95	2256707,69	Картометрический, 0,1	-	-
184	450222,22	2256712,69	Картометрический, 0,1	-	-
185	450215,04	2256716,73	Картометрический, 0,1	-	-
186	450207,33	2256717,21	Картометрический, 0,1	-	-

1	2	3	4	5	6
187	450198,15	2256716,79	Картометрический, 0,1	-	-
188	450189,85	2256716,37	Картометрический, 0,1	-	-
189	450182,40	2256718,93	Картометрический, 0,1	-	-
190	450172,46	2256730,05	Картометрический, 0,1	-	-
191	450163,76	2256737,63	Картометрический, 0,1	-	-
192	450160,67	2256746,19	Картометрический, 0,1	-	-
193	450156,41	2256754,13	Картометрический, 0,1	-	-
194	450147,74	2256758,75	Картометрический, 0,1	-	-
195	450134,32	2256764,78	Картометрический, 0,1	-	-
196	450124,57	2256762,27	Картометрический, 0,1	-	-
197	450112,15	2256760,61	Картометрический, 0,1	-	-
198	450105,69	2256755,77	Картометрический, 0,1	-	-
199	450097,09	2256755,94	Картометрический, 0,1	-	-
200	450088,98	2256763,83	Картометрический, 0,1	-	-
201	450076,54	2256762,76	Картометрический, 0,1	-	-
202	450067,62	2256764,71	Картометрический, 0,1	-	-
203	450054,89	2256763,93	Картометрический, 0,1	-	-
204	450045,99	2256764,40	Картометрический, 0,1	-	-
205	450034,65	2256769,87	Картометрический, 0,1	-	-
206	450022,49	2256769,99	Картометрический, 0,1	-	-
207	450006,13	2256774,20	Картометрический, 0,1	-	-
208	449990,57	2256784,06	Картометрический, 0,1	-	-
209	449982,07	2256794,43	Картометрический, 0,1	-	-
210	449977,11	2256803,92	Картометрический, 0,1	-	-
211	449932,10	2256831,41	Картометрический, 0,1	-	-
212	449879,47	2256848,11	Картометрический, 0,1	-	-
213	449854,37	2256855,61	Картометрический, 0,1	-	-
214	449831,29	2256865,01	Картометрический, 0,1	-	-
215	449747,63	2256910,23	Картометрический, 0,1	-	-
216	449668,17	2256956,13	Картометрический, 0,1	-	-
217	449627,90	2256990,96	Картометрический, 0,1	-	-
218	449489,43	2257092,75	Картометрический, 0,1	-	-
219	449465,87	2257112,79	Картометрический, 0,1	-	-
220	449426,46	2257154,89	Картометрический, 0,1	-	-
221	449289,50	2257259,31	Картометрический, 0,1	-	-
222	449287,47	2257256,10	Картометрический, 0,1	-	-
223	449393,13	2257158,88	Картометрический, 0,1	-	-
224	449481,95	2257083,79	Картометрический, 0,1	-	-
225	449594,49	2256990,32	Картометрический, 0,1	-	-
226	449606,08	2256983,80	Картометрический, 0,1	-	-
227	449615,16	2256978,20	Картометрический, 0,1	-	-
228	449645,95	2256959,20	Картометрический, 0,1	-	-
229	449665,41	2256945,60	Картометрический, 0,1	-	-
230	449711,05	2256908,00	Картометрический, 0,1	-	-
231	449743,83	2256886,98	Картометрический, 0,1	-	-
232	449803,19	2256864,95	Картометрический, 0,1	-	-
233	449836,47	2256847,36	Картометрический, 0,1	-	-
234	449883,51	2256818,08	Картометрический, 0,1	-	-
235	449898,29	2256802,51	Картометрический, 0,1	-	-
236	449913,67	2256792,42	Картометрический, 0,1	-	-

1	2	3	4	5	6
237	449958,93	2256774,11	Картометрический, 0,1	-	-
238	449967,20	2256770,29	Картометрический, 0,1	-	-
239	449981,41	2256763,73	Картометрический, 0,1	-	-
240	450017,76	2256743,14	Картометрический, 0,1	-	-
241	450059,08	2256731,18	Картометрический, 0,1	-	-
242	450115,03	2256717,66	Картометрический, 0,1	-	-
243	450156,48	2256698,79	Картометрический, 0,1	-	-
244	450233,11	2256663,89	Картометрический, 0,1	-	-
245	450269,95	2256650,94	Картометрический, 0,1	-	-
246	450278,71	2256645,80	Картометрический, 0,1	-	-
247	450305,34	2256624,28	Картометрический, 0,1	-	-
248	450330,95	2256608,27	Картометрический, 0,1	-	-
249	450347,55	2256600,34	Картометрический, 0,1	-	-
250	450353,21	2256597,64	Картометрический, 0,1	-	-
251	450384,44	2256588,00	Картометрический, 0,1	-	-
252	450421,03	2256582,06	Картометрический, 0,1	-	-
253	450434,37	2256579,89	Картометрический, 0,1	-	-
254	450466,40	2256579,77	Картометрический, 0,1	-	-
255	450511,87	2256588,07	Картометрический, 0,1	-	-
256	450519,23	2256588,76	Картометрический, 0,1	-	-
257	450527,01	2256616,06	Картометрический, 0,1	-	-
258	450587,88	2256606,10	Картометрический, 0,1	-	-
259	450586,97	2256603,08	Картометрический, 0,1	-	-
260	450590,36	2256600,45	Картометрический, 0,1	-	-
261	450609,45	2256591,38	Картометрический, 0,1	-	-
262	450622,84	2256585,00	Картометрический, 0,1	-	-
263	450630,94	2256581,15	Картометрический, 0,1	-	-
264	450638,97	2256577,33	Картометрический, 0,1	-	-
265	450655,07	2256569,71	Картометрический, 0,1	-	-
266	450648,24	2256551,45	Картометрический, 0,1	-	-
267	450665,98	2256546,49	Картометрический, 0,1	-	-
268	450697,67	2256541,09	Картометрический, 0,1	-	-
269	450732,16	2256537,60	Картометрический, 0,1	-	-
270	450738,78	2256536,93	Картометрический, 0,1	-	-
271	450779,57	2256529,60	Картометрический, 0,1	-	-
272	450781,91	2256529,18	Картометрический, 0,1	-	-
273	450805,16	2256523,97	Картометрический, 0,1	-	-
274	450807,66	2256537,30	Картометрический, 0,1	-	-
275	450843,75	2256535,09	Картометрический, 0,1	-	-
276	450882,42	2256543,41	Картометрический, 0,1	-	-
277	450893,58	2256524,59	Картометрический, 0,1	-	-
278	450896,01	2256520,50	Картометрический, 0,1	-	-
279	450930,88	2256527,69	Картометрический, 0,1	-	-
280	450930,57	2256535,25	Картометрический, 0,1	-	-
281	450930,27	2256543,95	Картометрический, 0,1	-	-
282	450929,63	2256563,69	Картометрический, 0,1	-	-
283	450965,69	2256561,31	Картометрический, 0,1	-	-
284	450976,67	2256560,59	Картометрический, 0,1	-	-
285	450988,06	2256560,66	Картометрический, 0,1	-	-
286	451000,05	2256560,73	Картометрический, 0,1	-	-

1	2	3	4	5	6
287	451008,35	2256560,78	Картометрический, 0,1	-	-
288	451008,87	2256539,78	Картометрический, 0,1	-	-
289	451022,31	2256540,37	Картометрический, 0,1	-	-
290	451036,26	2256540,97	Картометрический, 0,1	-	-
291	451064,35	2256532,24	Картометрический, 0,1	-	-
292	451070,98	2256524,09	Картометрический, 0,1	-	-
293	451155,11	2256509,93	Картометрический, 0,1	-	-
294	451200,78	2256502,24	Картометрический, 0,1	-	-
295	451238,30	2256498,71	Картометрический, 0,1	-	-
296	451274,50	2256504,86	Картометрический, 0,1	-	-
297	451278,84	2256511,80	Картометрический, 0,1	-	-
298	451298,15	2256518,51	Картометрический, 0,1	-	-
299	451325,50	2256522,85	Картометрический, 0,1	-	-
300	451339,96	2256515,82	Картометрический, 0,1	-	-
301	451483,66	2256537,06	Картометрический, 0,1	-	-
302	451481,06	2256561,52	Картометрический, 0,1	-	-
303	451502,01	2256564,70	Картометрический, 0,1	-	-
304	451515,92	2256568,99	Картометрический, 0,1	-	-
305	451529,43	2256574,04	Картометрический, 0,1	-	-
306	451553,39	2256594,75	Картометрический, 0,1	-	-
307	451588,14	2256605,13	Картометрический, 0,1	-	-
308	451586,28	2256627,92	Картометрический, 0,1	-	-
309	451645,28	2256636,28	Картометрический, 0,1	-	-
310	451645,86	2256620,28	Картометрический, 0,1	-	-
311	451645,90	2256619,32	Картометрический, 0,1	-	-
312	451653,37	2256618,74	Картометрический, 0,1	-	-
313	451654,16	2256638,39	Картометрический, 0,1	-	-
314	451654,72	2256638,41	Картометрический, 0,1	-	-
315	451679,91	2256639,16	Картометрический, 0,1	-	-
316	451684,62	2256609,40	Картометрический, 0,1	-	-
317	451685,76	2256602,21	Картометрический, 0,1	-	-
318	451720,42	2256614,61	Картометрический, 0,1	-	-
319	451736,88	2256615,82	Картометрический, 0,1	-	-
320	451742,94	2256599,42	Картометрический, 0,1	-	-
321	451759,41	2256600,62	Картометрический, 0,1	-	-
322	451772,05	2256598,86	Картометрический, 0,1	-	-
323	451780,16	2256604,94	Картометрический, 0,1	-	-
324	451846,92	2256620,31	Картометрический, 0,1	-	-
325	452025,86	2256652,23	Картометрический, 0,1	-	-
326	452052,29	2256665,45	Картометрический, 0,1	-	-
327	452107,34	2256673,96	Картометрический, 0,1	-	-
328	452107,29	2256674,92	Картометрический, 0,1	-	-
329	452106,38	2256690,26	Картометрический, 0,1	-	-
330	452078,50	2256687,49	Картометрический, 0,1	-	-
331	452073,64	2256695,13	Картометрический, 0,1	-	-
332	452063,85	2256696,17	Картометрический, 0,1	-	-
333	452059,17	2256691,36	Картометрический, 0,1	-	-
334	452056,86	2256687,18	Картометрический, 0,1	-	-
335	452053,01	2256686,83	Картометрический, 0,1	-	-
336	452049,66	2256693,30	Картометрический, 0,1	-	-

1	2	3	4	5	6
337	452048,67	2256700,10	Картометрический, 0,1	-	-
338	452044,85	2256704,42	Картометрический, 0,1	-	-
339	452030,59	2256702,80	Картометрический, 0,1	-	-
340	452019,66	2256701,83	Картометрический, 0,1	-	-
341	452014,13	2256690,12	Картометрический, 0,1	-	-
342	452010,02	2256687,69	Картометрический, 0,1	-	-
343	451988,98	2256687,39	Картометрический, 0,1	-	-
344	451968,02	2256681,16	Картометрический, 0,1	-	-
345	451952,65	2256677,97	Картометрический, 0,1	-	-
346	451942,93	2256673,68	Картометрический, 0,1	-	-
347	451935,44	2256670,09	Картометрический, 0,1	-	-
348	451915,84	2256683,39	Картометрический, 0,1	-	-
349	451894,41	2256687,81	Картометрический, 0,1	-	-
350	451890,60	2256684,95	Картометрический, 0,1	-	-
351	451876,47	2256677,77	Картометрический, 0,1	-	-
352	451869,44	2256684,72	Картометрический, 0,1	-	-
353	451842,03	2256678,53	Картометрический, 0,1	-	-
354	451837,96	2256678,09	Картометрический, 0,1	-	-
355	451829,13	2256672,05	Картометрический, 0,1	-	-
356	451822,30	2256672,54	Картометрический, 0,1	-	-
357	451818,32	2256675,98	Картометрический, 0,1	-	-
358	451810,46	2256671,19	Картометрический, 0,1	-	-
359	451804,24	2256671,10	Картометрический, 0,1	-	-
360	451800,09	2256671,04	Картометрический, 0,1	-	-
361	451798,55	2256673,84	Картометрический, 0,1	-	-
362	451778,06	2256671,63	Картометрический, 0,1	-	-
363	451770,04	2256658,45	Картометрический, 0,1	-	-
364	451758,97	2256644,66	Картометрический, 0,1	-	-
365	451752,16	2256644,56	Картометрический, 0,1	-	-
366	451742,67	2256644,42	Картометрический, 0,1	-	-
367	451733,79	2256643,70	Картометрический, 0,1	-	-
368	451729,93	2256643,94	Картометрический, 0,1	-	-
369	451726,62	2256647,45	Картометрический, 0,1	-	-
370	451720,35	2256650,92	Картометрический, 0,1	-	-
371	451711,13	2256652,86	Картометрический, 0,1	-	-
372	451685,94	2256654,04	Картометрический, 0,1	-	-
31	451610,55	2256639,65	Картометрический, 0,1	-	-
373	452377,12	2254569,72	Картометрический, 0,1	-	-
374	452362,00	2254574,98	Картометрический, 0,1	-	-
375	452370,49	2254597,35	Картометрический, 0,1	-	-
376	452362,10	2254594,64	Картометрический, 0,1	-	-
377	452354,23	2254592,10	Картометрический, 0,1	-	-
378	452348,22	2254591,93	Картометрический, 0,1	-	-
379	452299,82	2254559,69	Картометрический, 0,1	-	-
380	452272,20	2254568,46	Картометрический, 0,1	-	-
381	452160,74	2254518,20	Картометрический, 0,1	-	-
382	452132,94	2254506,34	Картометрический, 0,1	-	-
383	452121,36	2254503,67	Картометрический, 0,1	-	-
384	452094,57	2254492,41	Картометрический, 0,1	-	-
385	452096,04	2254488,90	Картометрический, 0,1	-	-

1	2	3	4	5	6
386	452072,55	2254478,75	Картометрический, 0,1	-	-
387	452070,06	2254483,21	Картометрический, 0,1	-	-
388	452045,27	2254473,03	Картометрический, 0,1	-	-
389	452205,47	2254471,35	Картометрический, 0,1	-	-
390	452309,60	2254468,01	Картометрический, 0,1	-	-
391	452309,04	2254453,67	Картометрический, 0,1	-	-
392	452315,85	2254453,43	Картометрический, 0,1	-	-
393	452310,49	2254406,03	Картометрический, 0,1	-	-
394	452305,36	2254360,59	Картометрический, 0,1	-	-
395	452299,11	2254202,61	Картометрический, 0,1	-	-
396	452271,21	2253973,63	Картометрический, 0,1	-	-
397	452276,38	2253978,34	Картометрический, 0,1	-	-
398	452276,57	2253979,57	Картометрический, 0,1	-	-
399	452537,37	2254343,09	Картометрический, 0,1	-	-
400	452393,94	2254460,95	Картометрический, 0,1	-	-
373	452377,12	2254569,72	Картометрический, 0,1	-	-
401	451931,64	2253543,39	Картометрический, 0,1	-	-
402	451855,11	2253509,06	Картометрический, 0,1	-	-
403	451856,64	2253485,10	Картометрический, 0,1	-	-
404	451858,69	2253483,67	Картометрический, 0,1	-	-
405	451859,73	2253482,94	Картометрический, 0,1	-	-
406	451933,99	2253497,45	Картометрический, 0,1	-	-
401	451931,64	2253543,39	Картометрический, 0,1	-	-
407	453363,56	2250660,67	Картометрический, 0,1	-	-
408	453292,56	2250724,08	Картометрический, 0,1	-	-
409	453267,01	2250697,84	Картометрический, 0,1	-	-
410	453295,36	2250690,03	Картометрический, 0,1	-	-
411	453305,89	2250677,65	Картометрический, 0,1	-	-
412	453305,85	2250668,71	Картометрический, 0,1	-	-
413	453342,67	2250636,51	Картометрический, 0,1	-	-
407	453363,56	2250660,67	Картометрический, 0,1	-	-
414	450204,80	2245260,47	Картометрический, 0,1	-	-
415	450149,68	2245249,83	Картометрический, 0,1	-	-
416	450148,23	2245249,55	Картометрический, 0,1	-	-
417	450202,84	2245220,41	Картометрический, 0,1	-	-
418	450203,12	2245220,45	Картометрический, 0,1	-	-
419	450211,11	2245221,76	Картометрический, 0,1	-	-
414	450204,80	2245260,47	Картометрический, 0,1	-	-
420	457360,54	2256839,45	Картометрический, 0,1	-	-
421	457200,78	2257013,95	Картометрический, 0,1	-	-
422	457157,15	2257057,44	Картометрический, 0,1	-	-
423	457128,93	2257085,56	Картометрический, 0,1	-	-
424	457071,93	2257131,18	Картометрический, 0,1	-	-
425	457064,57	2257121,44	Картометрический, 0,1	-	-
426	457063,77	2257120,26	Картометрический, 0,1	-	-
427	457062,85	2257118,87	Картометрический, 0,1	-	-
428	457058,27	2257112,15	Картометрический, 0,1	-	-
429	457056,05	2257108,88	Картометрический, 0,1	-	-
430	457057,96	2257107,40	Картометрический, 0,1	-	-
431	457092,26	2257080,95	Картометрический, 0,1	-	-

1	2	3	4	5	6
432	457106,17	2257070,06	Картометрический, 0,1	-	-
433	457107,20	2257069,25	Картометрический, 0,1	-	-
434	457082,77	2257026,23	Картометрический, 0,1	-	-
435	457085,26	2257024,70	Картометрический, 0,1	-	-
436	457091,28	2257020,98	Картометрический, 0,1	-	-
437	457098,18	2257015,36	Картометрический, 0,1	-	-
438	457128,78	2257063,80	Картометрический, 0,1	-	-
439	457185,10	2257003,05	Картометрический, 0,1	-	-
440	457211,30	2256992,00	Картометрический, 0,1	-	-
441	457287,64	2256897,74	Картометрический, 0,1	-	-
442	457354,94	2256836,48	Картометрический, 0,1	-	-
443	457331,64	2256798,69	Картометрический, 0,1	-	-
444	457335,35	2256794,60	Картометрический, 0,1	-	-
445	457342,78	2256807,82	Картометрический, 0,1	-	-
420	457360,54	2256839,45	Картометрический, 0,1	-	-
446	457302,11	2256804,03	Картометрический, 0,1	-	-
447	457281,97	2256813,19	Картометрический, 0,1	-	-
448	457273,33	2256817,95	Картометрический, 0,1	-	-
449	457287,24	2256802,24	Картометрический, 0,1	-	-
450	457291,95	2256792,39	Картометрический, 0,1	-	-
451	457294,21	2256778,93	Картометрический, 0,1	-	-
452	457292,66	2256764,43	Картометрический, 0,1	-	-
453	457289,00	2256752,78	Картометрический, 0,1	-	-
454	457270,89	2256715,90	Картометрический, 0,1	-	-
455	457270,79	2256715,69	Картометрический, 0,1	-	-
456	457230,01	2256632,64	Картометрический, 0,1	-	-
457	457238,91	2256624,37	Картометрический, 0,1	-	-
458	457241,27	2256639,35	Картометрический, 0,1	-	-
459	457246,10	2256636,69	Картометрический, 0,1	-	-
460	457248,80	2256640,54	Картометрический, 0,1	-	-
461	457248,88	2256640,58	Картометрический, 0,1	-	-
462	457250,12	2256642,78	Картометрический, 0,1	-	-
463	457252,32	2256646,71	Картометрический, 0,1	-	-
464	457252,24	2256646,99	Картометрический, 0,1	-	-
465	457252,11	2256647,43	Картометрический, 0,1	-	-
466	457261,12	2256663,69	Картометрический, 0,1	-	-
467	457263,45	2256668,20	Картометрический, 0,1	-	-
468	457266,58	2256674,22	Картометрический, 0,1	-	-
469	457267,59	2256675,50	Картометрический, 0,1	-	-
470	457268,33	2256675,91	Картометрический, 0,1	-	-
471	457268,90	2256676,24	Картометрический, 0,1	-	-
472	457300,74	2256733,31	Картометрический, 0,1	-	-
473	457302,50	2256738,87	Картометрический, 0,1	-	-
474	457306,60	2256744,00	Картометрический, 0,1	-	-
475	457327,99	2256784,07	Картометрический, 0,1	-	-
476	457329,51	2256784,18	Картометрический, 0,1	-	-
477	457331,46	2256787,66	Картометрический, 0,1	-	-
446	457302,11	2256804,03	Картометрический, 0,1	-	-
478	452189,93	2248218,16	Картометрический, 0,1	-	-
479	452183,00	2248245,73	Картометрический, 0,1	-	-

1	2	3	4	5	6
480	452186,77	2248246,97	Картометрический, 0,1	-	-
481	452184,61	2248253,54	Картометрический, 0,1	-	-
482	452181,32	2248252,45	Картометрический, 0,1	-	-
483	452155,63	2248354,73	Картометрический, 0,1	-	-
484	452122,05	2248488,41	Картометрический, 0,1	-	-
485	452104,47	2248558,50	Картометрический, 0,1	-	-
486	452096,46	2248590,44	Картометрический, 0,1	-	-
487	452061,65	2248730,00	Картометрический, 0,1	-	-
488	452056,05	2248752,44	Картометрический, 0,1	-	-
489	452053,94	2248760,45	Картометрический, 0,1	-	-
490	452031,13	2248847,29	Картометрический, 0,1	-	-
491	452018,23	2248903,51	Картометрический, 0,1	-	-
492	452015,30	2248916,27	Картометрический, 0,1	-	-
493	451885,74	2248886,24	Картометрический, 0,1	-	-
494	451863,90	2248958,41	Картометрический, 0,1	-	-
495	451833,15	2248949,41	Картометрический, 0,1	-	-
496	451817,51	2248944,83	Картометрический, 0,1	-	-
497	451810,55	2248940,84	Картометрический, 0,1	-	-
498	451815,05	2248934,61	Картометрический, 0,1	-	-
499	451816,52	2248932,58	Картометрический, 0,1	-	-
500	451816,62	2248932,70	Картометрический, 0,1	-	-
501	451831,35	2248912,07	Картометрический, 0,1	-	-
502	451828,13	2248909,73	Картометрический, 0,1	-	-
503	451893,29	2248810,33	Картометрический, 0,1	-	-
504	451892,79	2248798,94	Картометрический, 0,1	-	-
505	451898,58	2248765,51	Картометрический, 0,1	-	-
506	451910,12	2248740,09	Картометрический, 0,1	-	-
507	451908,27	2248739,10	Картометрический, 0,1	-	-
508	451918,20	2248718,97	Картометрический, 0,1	-	-
509	451921,70	2248720,88	Картометрический, 0,1	-	-
510	451930,41	2248703,57	Картометрический, 0,1	-	-
511	451924,76	2248700,53	Картометрический, 0,1	-	-
512	451935,83	2248669,44	Картометрический, 0,1	-	-
513	451936,14	2248669,25	Картометрический, 0,1	-	-
514	451945,20	2248650,31	Картометрический, 0,1	-	-
515	451965,13	2248587,16	Картометрический, 0,1	-	-
516	451973,52	2248567,95	Картометрический, 0,1	-	-
517	451981,12	2248550,56	Картометрический, 0,1	-	-
518	451994,47	2248521,77	Картометрический, 0,1	-	-
519	452103,12	2248284,97	Картометрический, 0,1	-	-
520	452144,44	2248197,76	Картометрический, 0,1	-	-
521	452144,53	2248197,81	Картометрический, 0,1	-	-
522	452157,15	2248163,65	Картометрический, 0,1	-	-
523	452175,92	2248167,32	Картометрический, 0,1	-	-
524	452179,15	2248150,81	Картометрический, 0,1	-	-
525	452191,47	2248087,83	Картометрический, 0,1	-	-
526	452223,49	2248086,69	Картометрический, 0,1	-	-
478	452189,93	2248218,16	Картометрический, 0,1	-	-
527	452034,93	2246551,99	Картометрический, 0,1	-	-
528	452026,00	2246543,80	Картометрический, 0,1	-	-

1	2	3	4	5	6
529	452029,37	2246543,32	Картометрический, 0,1	-	-
530	452031,66	2246542,99	Картометрический, 0,1	-	-
531	452040,57	2246541,72	Картометрический, 0,1	-	-
532	452052,97	2246554,52	Картометрический, 0,1	-	-
533	452058,58	2246560,31	Картометрический, 0,1	-	-
534	452057,84	2246561,03	Картометрический, 0,1	-	-
527	452034,93	2246551,99	Картометрический, 0,1	-	-
535	452068,23	2246217,68	Картометрический, 0,1	-	-
536	451986,21	2246316,68	Картометрический, 0,1	-	-
537	451982,42	2246313,52	Картометрический, 0,1	-	-
538	451978,86	2246310,53	Картометрический, 0,1	-	-
539	452017,08	2246213,67	Картометрический, 0,1	-	-
540	452028,70	2246192,89	Картометрический, 0,1	-	-
541	452031,57	2246194,69	Картометрический, 0,1	-	-
542	452060,86	2246213,06	Картометрический, 0,1	-	-
543	452065,35	2246215,87	Картометрический, 0,1	-	-
535	452068,23	2246217,68	Картометрический, 0,1	-	-
544	452035,86	2246221,13	Картометрический, 0,1	-	-
545	452017,04	2246224,65	Картометрический, 0,1	-	-
546	452019,88	2246243,92	Картометрический, 0,1	-	-
547	452044,34	2246241,62	Картометрический, 0,1	-	-
548	452044,43	2246223,69	Картометрический, 0,1	-	-
544	452035,86	2246221,13	Картометрический, 0,1	-	-
549	452109,94	2246541,70	Картометрический, 0,1	-	-
550	452108,63	2246543,92	Картометрический, 0,1	-	-
551	452110,46	2246550,60	Картометрический, 0,1	-	-
552	452108,34	2246550,94	Картометрический, 0,1	-	-
553	452097,59	2246511,08	Картометрический, 0,1	-	-
554	452047,13	2246452,89	Картометрический, 0,1	-	-
555	452039,84	2246453,98	Картометрический, 0,1	-	-
556	452002,07	2246484,67	Картометрический, 0,1	-	-
557	451999,65	2246484,72	Картометрический, 0,1	-	-
558	451991,73	2246484,90	Картометрический, 0,1	-	-
559	451987,93	2246487,10	Картометрический, 0,1	-	-
560	451987,46	2246487,37	Картометрический, 0,1	-	-
561	451983,17	2246490,47	Картометрический, 0,1	-	-
562	451983,09	2246490,36	Картометрический, 0,1	-	-
563	451980,91	2246487,35	Картометрический, 0,1	-	-
564	452053,54	2246438,53	Картометрический, 0,1	-	-
565	452054,06	2246438,18	Картометрический, 0,1	-	-
566	452056,05	2246441,19	Картометрический, 0,1	-	-
567	452066,50	2246455,16	Картометрический, 0,1	-	-
568	452077,02	2246468,47	Картометрический, 0,1	-	-
569	452086,00	2246479,45	Картометрический, 0,1	-	-
570	452082,77	2246480,86	Картометрический, 0,1	-	-
571	452105,96	2246508,97	Картометрический, 0,1	-	-
572	452105,98	2246516,32	Картометрический, 0,1	-	-
573	452119,14	2246526,58	Картометрический, 0,1	-	-
574	452115,82	2246531,68	Картометрический, 0,1	-	-
549	452109,94	2246541,70	Картометрический, 0,1	-	-

1	2	3	4	5	6
575	452602,00	2253996,04	Картометрический, 0,1	-	-
576	452543,46	2254033,19	Картометрический, 0,1	-	-
577	452542,63	2254032,05	Картометрический, 0,1	-	-
578	452538,95	2254027,01	Картометрический, 0,1	-	-
579	452509,36	2254047,42	Картометрический, 0,1	-	-
580	452466,12	2254076,66	Картометрический, 0,1	-	-
581	452454,27	2254062,53	Картометрический, 0,1	-	-
582	452501,14	2254034,18	Картометрический, 0,1	-	-
583	452529,42	2254013,88	Картометрический, 0,1	-	-
584	452556,66	2253996,62	Картометрический, 0,1	-	-
585	452546,89	2253977,37	Картометрический, 0,1	-	-
586	452547,38	2253965,34	Картометрический, 0,1	-	-
587	452541,85	2253950,00	Картометрический, 0,1	-	-
588	452488,33	2253853,18	Картометрический, 0,1	-	-
589	452368,17	2253913,13	Картометрический, 0,1	-	-
590	452352,97	2253921,17	Картометрический, 0,1	-	-
591	452313,61	2253852,21	Картометрический, 0,1	-	-
592	452329,87	2253840,01	Картометрический, 0,1	-	-
593	452331,85	2253828,63	Картометрический, 0,1	-	-
594	452317,77	2253816,72	Картометрический, 0,1	-	-
595	452320,08	2253815,45	Картометрический, 0,1	-	-
596	452333,87	2253807,89	Картометрический, 0,1	-	-
597	452334,79	2253789,85	Картометрический, 0,1	-	-
598	452334,96	2253786,13	Картометрический, 0,1	-	-
599	452387,45	2253818,34	Картометрический, 0,1	-	-
600	452443,11	2253799,96	Картометрический, 0,1	-	-
601	452469,47	2253821,00	Картометрический, 0,1	-	-
602	452602,00	2253985,49	Картометрический, 0,1	-	-
603	452595,28	2253990,36	Картометрический, 0,1	-	-
575	452602,00	2253996,04	Картометрический, 0,1	-	-
604	452245,08	2253736,67	Картометрический, 0,1	-	-
605	452235,65	2253727,09	Картометрический, 0,1	-	-
606	452275,85	2253731,32	Картометрический, 0,1	-	-
607	452262,16	2253762,77	Картометрический, 0,1	-	-
608	452260,32	2253759,66	Картометрический, 0,1	-	-
604	452245,08	2253736,67	Картометрический, 0,1	-	-
609	452696,50	2243665,31	Картометрический, 0,1	-	-
610	452648,00	2243670,48	Картометрический, 0,1	-	-
611	452585,09	2243655,57	Картометрический, 0,1	-	-
612	452599,16	2243615,38	Картометрический, 0,1	-	-
613	452603,15	2243605,88	Картометрический, 0,1	-	-
614	452612,12	2243561,76	Картометрический, 0,1	-	-
615	452654,51	2243551,89	Картометрический, 0,1	-	-
616	452656,83	2243551,09	Картометрический, 0,1	-	-
617	452695,60	2243662,73	Картометрический, 0,1	-	-
609	452696,50	2243665,31	Картометрический, 0,1	-	-
618	452663,48	2243590,22	Картометрический, 0,1	-	-
619	452651,53	2243585,64	Картометрический, 0,1	-	-
620	452649,50	2243589,63	Картометрический, 0,1	-	-
621	452617,16	2243577,01	Картометрический, 0,1	-	-

1	2	3	4	5	6
622	452605,26	2243607,22	Картометрический, 0,1	-	-
623	452622,89	2243631,37	Картометрический, 0,1	-	-
624	452632,38	2243633,13	Картометрический, 0,1	-	-
625	452644,76	2243632,13	Картометрический, 0,1	-	-
626	452654,80	2243619,20	Картометрический, 0,1	-	-
618	452663,48	2243590,22	Картометрический, 0,1	-	-
627	452567,56	2242462,80	Картометрический, 0,1	-	-
628	452419,54	2242498,77	Картометрический, 0,1	-	-
629	452471,90	2242348,63	Картометрический, 0,1	-	-
630	452498,32	2242356,27	Картометрический, 0,1	-	-
631	452540,41	2242368,44	Картометрический, 0,1	-	-
627	452567,56	2242462,80	Картометрический, 0,1	-	-
632	454438,70	2241738,29	Картометрический, 0,1	-	-
633	454369,50	2241758,43	Картометрический, 0,1	-	-
634	454367,36	2241747,79	Картометрический, 0,1	-	-
635	454356,75	2241755,69	Картометрический, 0,1	-	-
636	454355,07	2241748,59	Картометрический, 0,1	-	-
637	454352,76	2241740,50	Картометрический, 0,1	-	-
638	454401,63	2241704,81	Картометрический, 0,1	-	-
639	454399,04	2241698,85	Картометрический, 0,1	-	-
640	454393,98	2241687,20	Картометрический, 0,1	-	-
641	454419,25	2241669,08	Картометрический, 0,1	-	-
632	454438,70	2241738,29	Картометрический, 0,1	-	-
642	454454,89	2241692,38	Картометрический, 0,1	-	-
643	454442,82	2241649,41	Картометрический, 0,1	-	-
644	454498,82	2241626,75	Картометрический, 0,1	-	-
645	454498,98	2241654,42	Картометрический, 0,1	-	-
646	454501,28	2241663,46	Картометрический, 0,1	-	-
647	454501,37	2241663,78	Картометрический, 0,1	-	-
648	454503,58	2241672,48	Картометрический, 0,1	-	-
649	454504,05	2241674,35	Картометрический, 0,1	-	-
650	454504,97	2241677,98	Картометрический, 0,1	-	-
642	454454,89	2241692,38	Картометрический, 0,1	-	-
651	452966,67	2247132,86	Картометрический, 0,1	-	-
652	452896,50	2247070,64	Картометрический, 0,1	-	-
653	452898,93	2247064,47	Картометрический, 0,1	-	-
654	452900,66	2247054,83	Картометрический, 0,1	-	-
655	452900,00	2247041,79	Картометрический, 0,1	-	-
656	452895,98	2247029,37	Картометрический, 0,1	-	-
657	452859,95	2246965,91	Картометрический, 0,1	-	-
658	452860,49	2246965,86	Картометрический, 0,1	-	-
659	453023,31	2247129,44	Картометрический, 0,1	-	-
660	453049,91	2247157,74	Картометрический, 0,1	-	-
661	453050,91	2247204,35	Картометрический, 0,1	-	-
662	453049,63	2247201,97	Картометрический, 0,1	-	-
663	452969,05	2247134,91	Картометрический, 0,1	-	-
651	452966,67	2247132,86	Картометрический, 0,1	-	-
664	452488,24	2243604,23	Картометрический, 0,1	-	-
665	452475,60	2243587,96	Картометрический, 0,1	-	-
666	452480,38	2243553,69	Картометрический, 0,1	-	-

1	2	3	4	5	6
667	452402,75	2243532,51	Картометрический, 0,1	-	-
668	452368,30	2243523,11	Картометрический, 0,1	-	-
669	452424,98	2243332,50	Картометрический, 0,1	-	-
670	452483,30	2243136,36	Картометрический, 0,1	-	-
671	452345,84	2243103,68	Картометрический, 0,1	-	-
672	452209,57	2243071,28	Картометрический, 0,1	-	-
673	452245,58	2242908,86	Картометрический, 0,1	-	-
674	452487,15	2242976,88	Картометрический, 0,1	-	-
675	452601,16	2243360,59	Картометрический, 0,1	-	-
676	452506,43	2243607,71	Картометрический, 0,1	-	-
664	452488,24	2243604,23	Картометрический, 0,1	-	-
677	452385,52	2243808,76	Картометрический, 0,1	-	-
678	452403,20	2243750,06	Картометрический, 0,1	-	-
679	452403,50	2243749,09	Картометрический, 0,1	-	-
680	452412,55	2243719,02	Картометрический, 0,1	-	-
681	452423,57	2243699,86	Картометрический, 0,1	-	-
682	452472,85	2243704,87	Картометрический, 0,1	-	-
683	452431,06	2243827,42	Картометрический, 0,1	-	-
684	452420,69	2243825,36	Картометрический, 0,1	-	-
677	452385,52	2243808,76	Картометрический, 0,1	-	-
685	453060,49	2242594,32	Картометрический, 0,1	-	-
686	453036,69	2242646,97	Картометрический, 0,1	-	-
687	453088,39	2242697,76	Картометрический, 0,1	-	-
688	453089,67	2242705,62	Картометрический, 0,1	-	-
689	453068,34	2242707,90	Картометрический, 0,1	-	-
690	453042,10	2242702,83	Картометрический, 0,1	-	-
691	452955,07	2242637,48	Картометрический, 0,1	-	-
692	452803,84	2242496,35	Картометрический, 0,1	-	-
693	452732,28	2242426,40	Картометрический, 0,1	-	-
694	452670,41	2242372,14	Картометрический, 0,1	-	-
695	452610,35	2242331,23	Картометрический, 0,1	-	-
696	452628,49	2242336,89	Картометрический, 0,1	-	-
697	452822,95	2242397,59	Картометрический, 0,1	-	-
698	452824,26	2242398,00	Картометрический, 0,1	-	-
699	452824,92	2242398,20	Картометрический, 0,1	-	-
700	453109,03	2242486,89	Картометрический, 0,1	-	-
685	453060,49	2242594,32	Картометрический, 0,1	-	-
701	456634,26	2257265,94	Картометрический, 0,1	-	-
702	456615,07	2257279,91	Картометрический, 0,1	-	-
703	456581,37	2257304,44	Картометрический, 0,1	-	-
704	456550,07	2257334,85	Картометрический, 0,1	-	-
705	456511,26	2257367,95	Картометрический, 0,1	-	-
706	456489,49	2257386,34	Картометрический, 0,1	-	-
707	456488,20	2257388,26	Картометрический, 0,1	-	-
708	456406,59	2257509,32	Картометрический, 0,1	-	-
709	456406,52	2257509,42	Картометрический, 0,1	-	-
710	456332,79	2257618,79	Картометрический, 0,1	-	-
711	456330,66	2257649,05	Картометрический, 0,1	-	-
712	456328,65	2257677,64	Картометрический, 0,1	-	-
713	456324,29	2257676,79	Картометрический, 0,1	-	-

1	2	3	4	5	6
714	456318,94	2257631,85	Картометрический, 0,1	-	-
715	456317,06	2257631,56	Картометрический, 0,1	-	-
716	456318,27	2257600,16	Картометрический, 0,1	-	-
717	456324,42	2257595,56	Картометрический, 0,1	-	-
718	456325,56	2257576,92	Картометрический, 0,1	-	-
719	456319,69	2257576,65	Картометрический, 0,1	-	-
720	456321,06	2257571,79	Картометрический, 0,1	-	-
721	456321,56	2257569,34	Картометрический, 0,1	-	-
722	456339,34	2257571,52	Картометрический, 0,1	-	-
723	456374,26	2257526,82	Картометрический, 0,1	-	-
724	456381,53	2257531,40	Картометрический, 0,1	-	-
725	456396,54	2257520,66	Картометрический, 0,1	-	-
726	456408,82	2257493,79	Картометрический, 0,1	-	-
727	456429,34	2257462,53	Картометрический, 0,1	-	-
728	456441,12	2257444,60	Картометрический, 0,1	-	-
729	456488,08	2257385,18	Картометрический, 0,1	-	-
730	456450,54	2257358,98	Картометрический, 0,1	-	-
731	456456,23	2257352,80	Картометрический, 0,1	-	-
732	456457,41	2257353,57	Картометрический, 0,1	-	-
733	456498,34	2257378,57	Картометрический, 0,1	-	-
734	456547,03	2257318,01	Картометрический, 0,1	-	-
735	456595,77	2257272,78	Картометрический, 0,1	-	-
736	456616,20	2257256,44	Картометрический, 0,1	-	-
737	456608,21	2257244,21	Картометрический, 0,1	-	-
738	456617,97	2257241,81	Картометрический, 0,1	-	-
739	456665,10	2257222,27	Картометрический, 0,1	-	-
740	456736,46	2257179,20	Картометрический, 0,1	-	-
741	456764,90	2257182,36	Картометрический, 0,1	-	-
742	456821,22	2257162,96	Картометрический, 0,1	-	-
743	456857,09	2257159,80	Картометрический, 0,1	-	-
744	456885,59	2257158,38	Картометрический, 0,1	-	-
745	456907,81	2257163,18	Картометрический, 0,1	-	-
746	456908,20	2257168,30	Картометрический, 0,1	-	-
747	456908,14	2257169,24	Картометрический, 0,1	-	-
748	456886,84	2257163,80	Картометрический, 0,1	-	-
749	456764,38	2257188,77	Картометрический, 0,1	-	-
701	456634,26	2257265,94	Картометрический, 0,1	-	-

3. Сведения о характерных точках части (частей) границы объекта

Обозначение характерных точек части границы	Координаты, м		Метод определения координат характерной точки	Средняя квадратическая погрешность положения характерной точки (Mt), м	Описание обозначения точки на местности (при наличии)
	X	Y			
1	2	3	4	5	6
-	-	-	-	-	

Раздел 3

Сведения о местоположении измененных (уточненных) границ объекта

1. Система координат -

2. Сведения о характерных точках границ объекта

Обозначение характерных точек границ	Существующие координаты, м		Измененные (уточненные) координаты, м		Метод определения координат характерной точки	Средняя квадратическая погрешность положения характерной точки (Mt), м	Описание обозначения точки на местности (при наличии)
	X	Y	X	Y			
1	2	3	4	5	6	7	8
-	-	-	-	-	-	-	-

3. Сведения о характерных точках части (частей) границы объекта

Обозначение характерных точек части границы	Существующие координаты, м		Измененные (уточненные) координаты, м		Метод определения координат характерной точки	Средняя квадратическая погрешность положения характерной точки (Mt), м	Описание обозначения точки на местности (при наличии)
	X	Y	X	Y			
1	2	3	4	5	6	7	8
-	-	-	-	-	-	-	-

Раздел 4

План границ объекта

Схема расположения листов

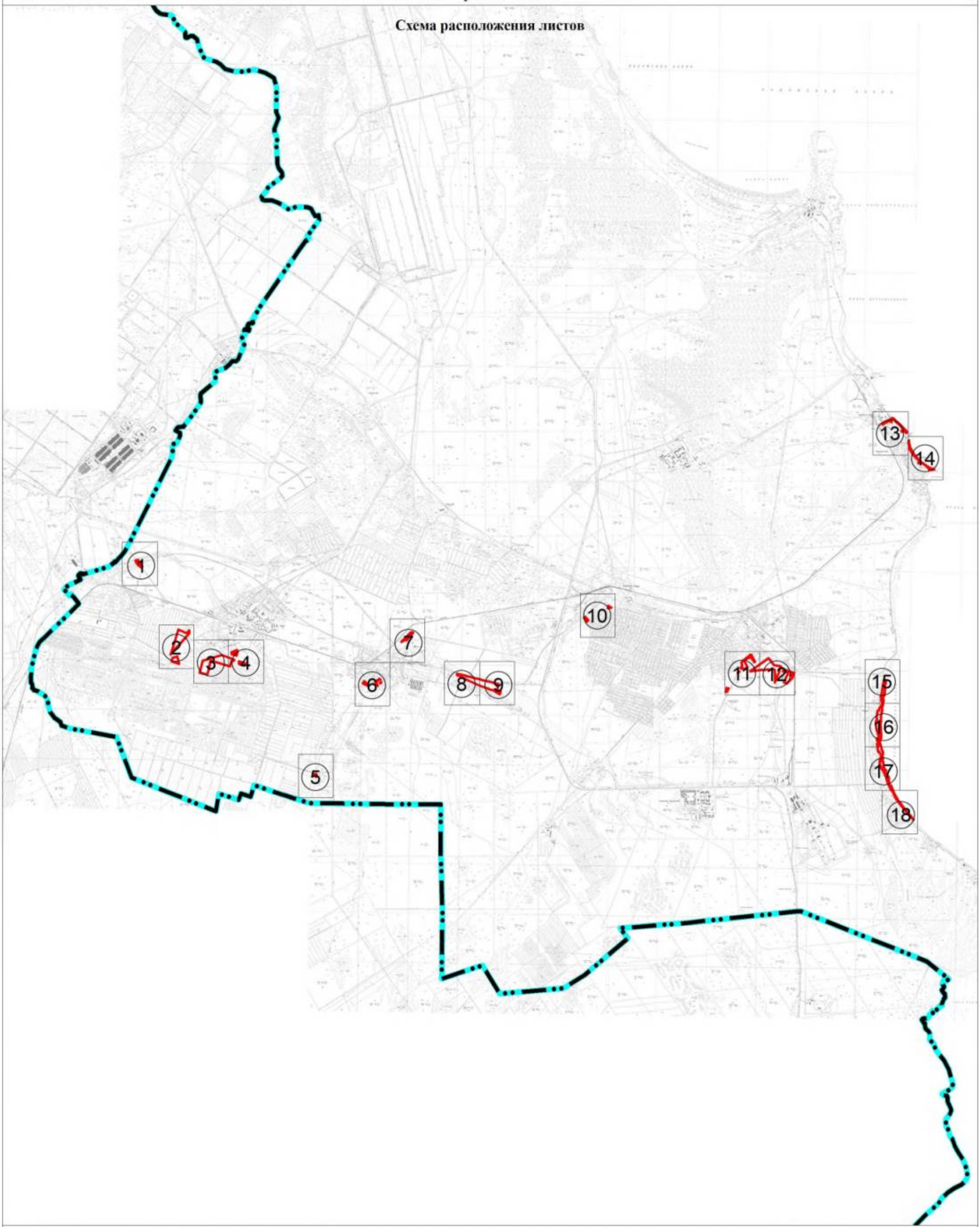

Масштаб 1:70 000

Используемые условные знаки и обозначения:

Граница объекта

Граница муниципального образования «Рахьинское городское поселение» Всеволожского муниципального района Ленинградской области

① Номер листа

Подпись _____ Дата "05" октября 2021 г.

Место для оттиска печати (при наличии) лица, составившего описание местоположения границ объекта

План границ объекта

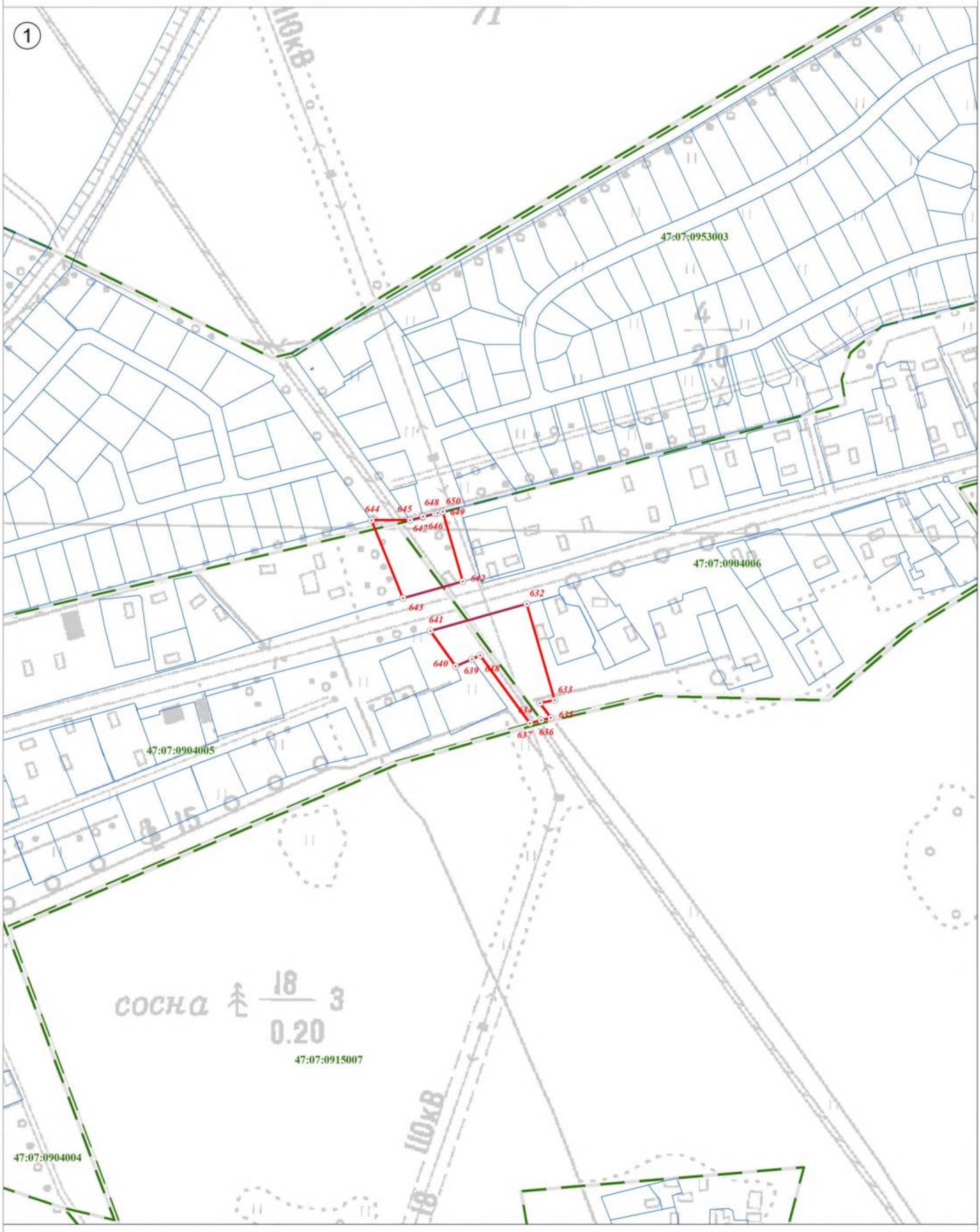

Используемые условные знаки и обозначения:

Масштаб 1:2 500

	Граница объекта
	Граница кадастрового квартала
	Граница земельного участка, сведения о котором внесены в ЕГРН
22	Характерная точка границы объекта землеустройства
:227	Номер земельного участка, сведения о границах которого внесены в ЕГРН, в кадастровом квартале
47:07:0904002	Номер кадастрового квартала

Подпись _____ Дата "05" октября 2021 г.

Место для оттиска печати (при наличии) лица, составившего описание местоположения границ объекта

План границ объекта

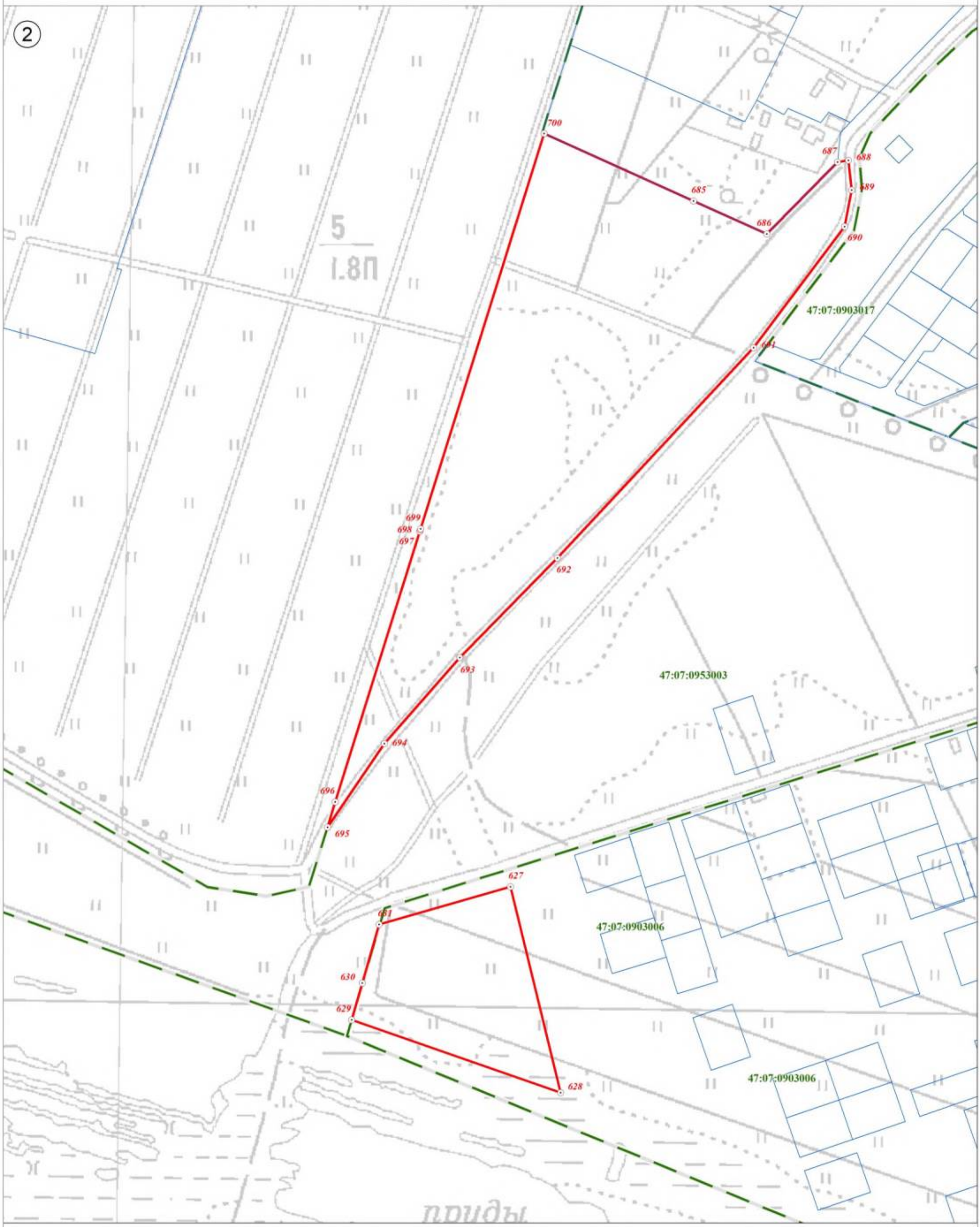

Используемые условные знаки и обозначения:

	Граница объекта
	Граница кадастрового квартала
	Граница земельного участка, сведения о котором внесены в ЕГРН
22	Характерная точка границы объекта землеустройства
:227	Номер земельного участка, сведения о границах которого внесены в ЕГРН, в кадастровом квартале
47:07:0904002	Номер кадастрового квартала

Масштаб 1:2 500

Подпись _____ Дата "05" октября 2021 г.

Место для оттиска печати (при наличии) лица, составившего описание местоположения границ объекта

План границ объекта

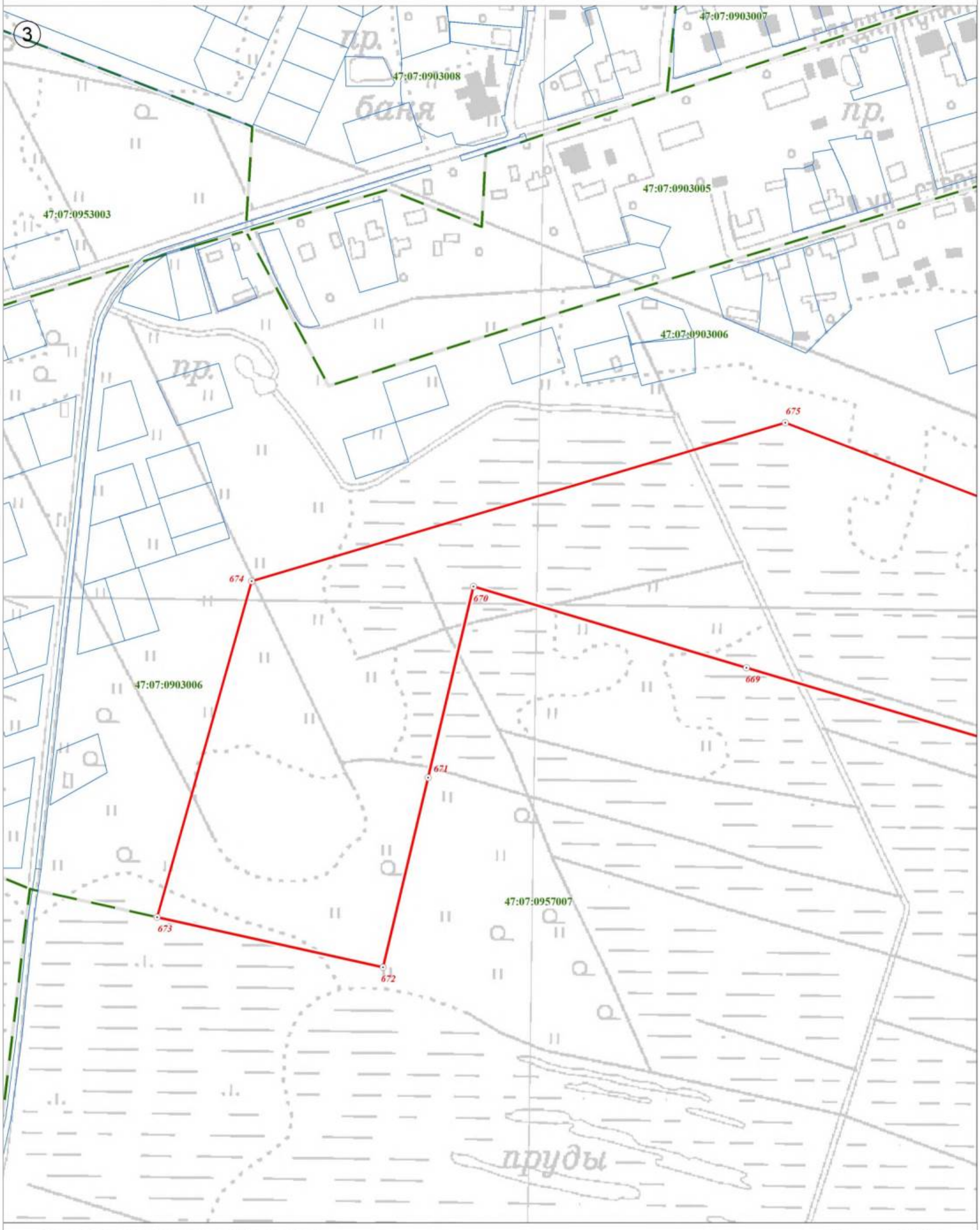

Используемые условные знаки и обозначения:

Масштаб 1:2 500

	Граница объекта
	Граница кадастрового квартала
	Граница земельного участка, сведения о котором внесены в ЕГРН
22	Характерная точка границы объекта землеустройства
:227	Номер земельного участка, сведения о границах которого внесены в ЕГРН, в кадастровом квартале
47:07:0904002	Номер кадастрового квартала

Подпись _____ Дата "05" октября 2021 г.

Место для оттиска печати (при наличии) лица, составившего описание местоположения границ объекта

План границ объекта

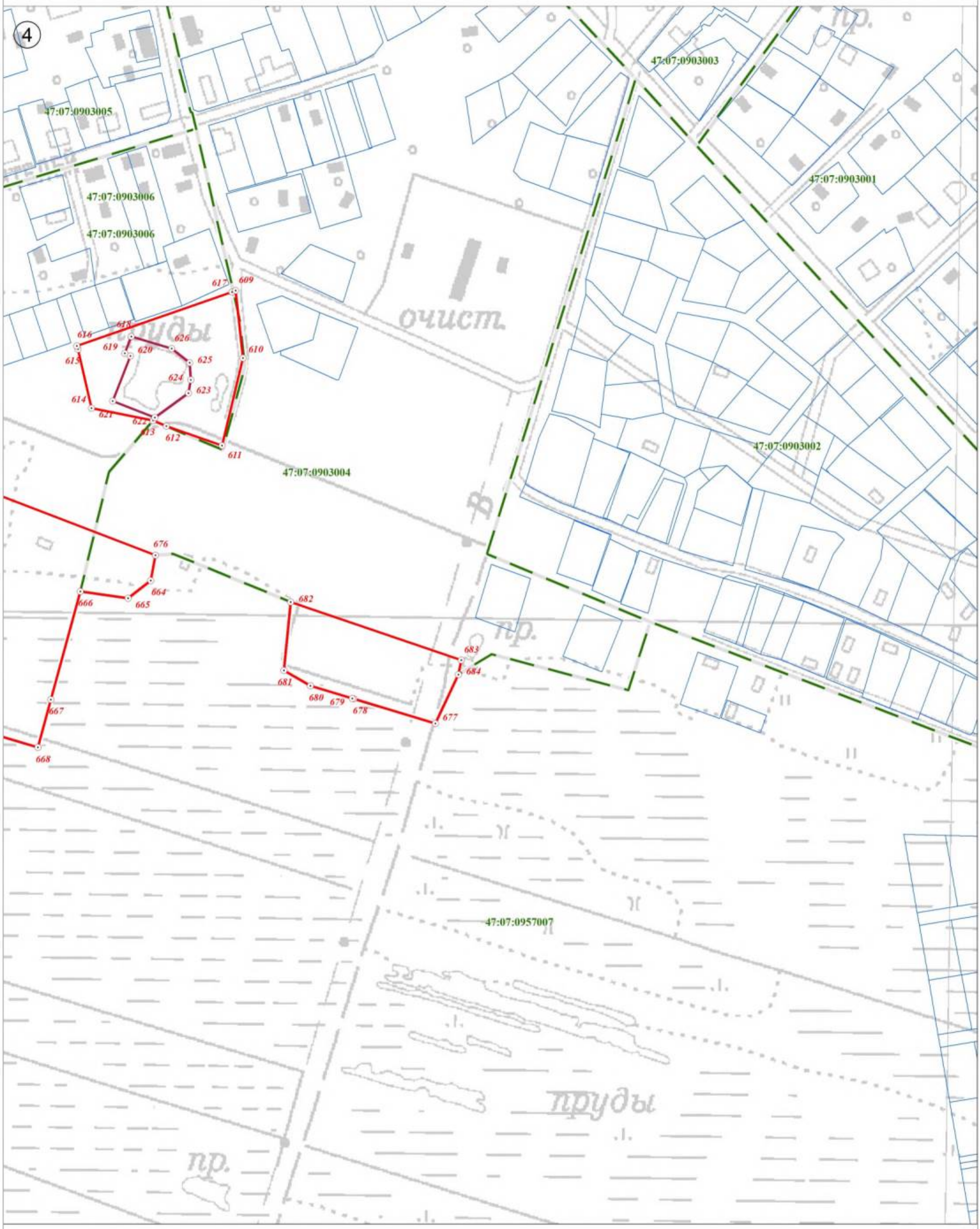

Используемые условные знаки и обозначения:

Масштаб 1:2 500

	Граница объекта
	Граница кадастрового квартала
	Граница земельного участка, сведения о котором внесены в ЕГРН
⊙ 22	Характерная точка границы объекта землеустройства
:227	Номер земельного участка, сведения о границах которого внесены в ЕГРН, в кадастровом квартале
47:07:0904002	Номер кадастрового квартала

Подпись _____ Дата "05" октября 2021 г.

Место для оттиска печати (при наличии) лица, составившего описание местоположения границ объекта

План границ объекта

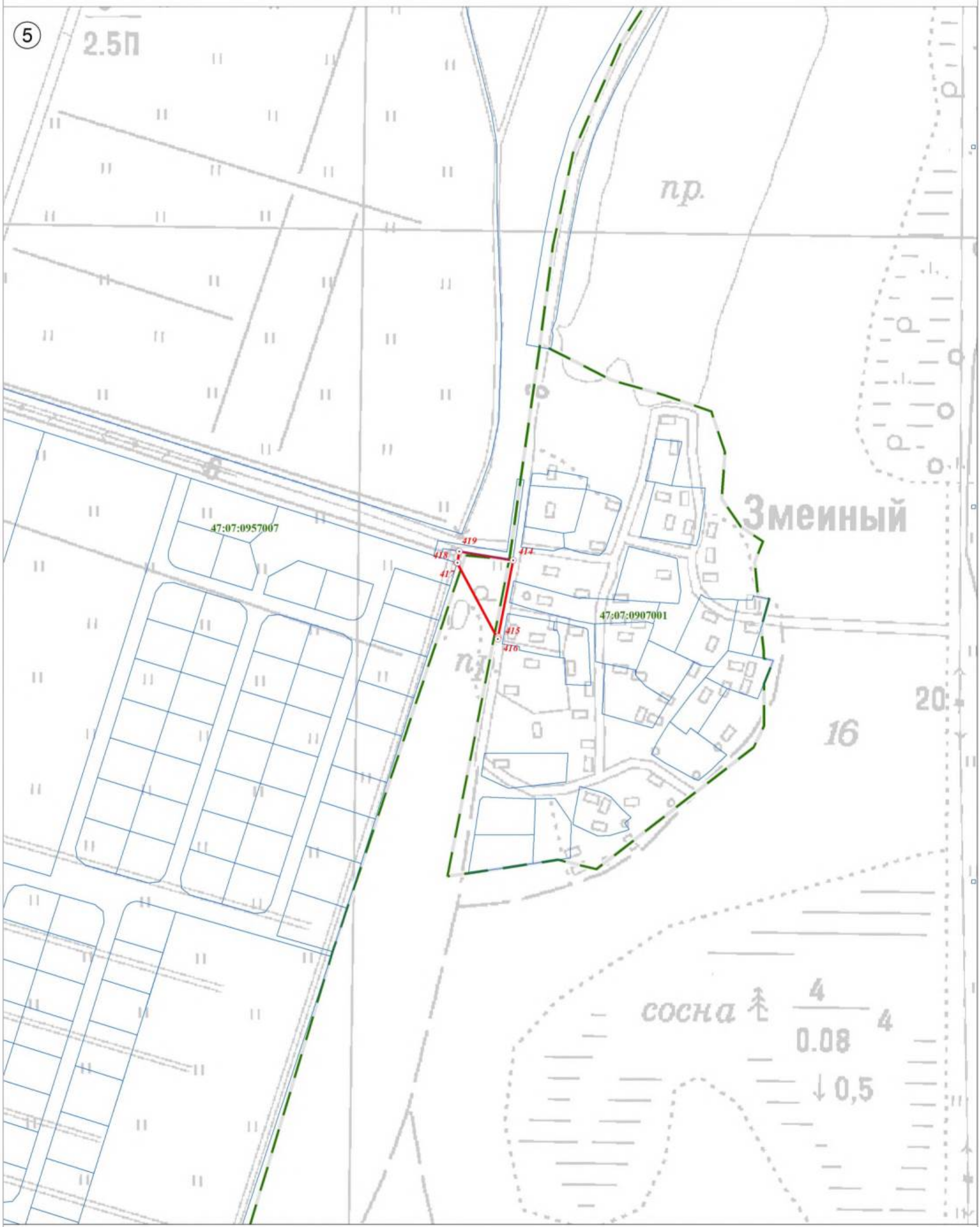

Используемые условные знаки и обозначения:

Масштаб 1:2 500

	Граница объекта
	Граница кадастрового квартала
	Граница земельного участка, сведения о котором внесены в ЕГРН
22	Характерная точка границы объекта землеустройства
:227	Номер земельного участка, сведения о границах которого внесены в ЕГРН, в кадастровом квартале
47:07:0904002	Номер кадастрового квартала

Подпись _____ Дата "05" октября 2021 г.

Место для оттиска печати (при наличии) лица, составившего описание местоположения границ объекта

План границ объекта

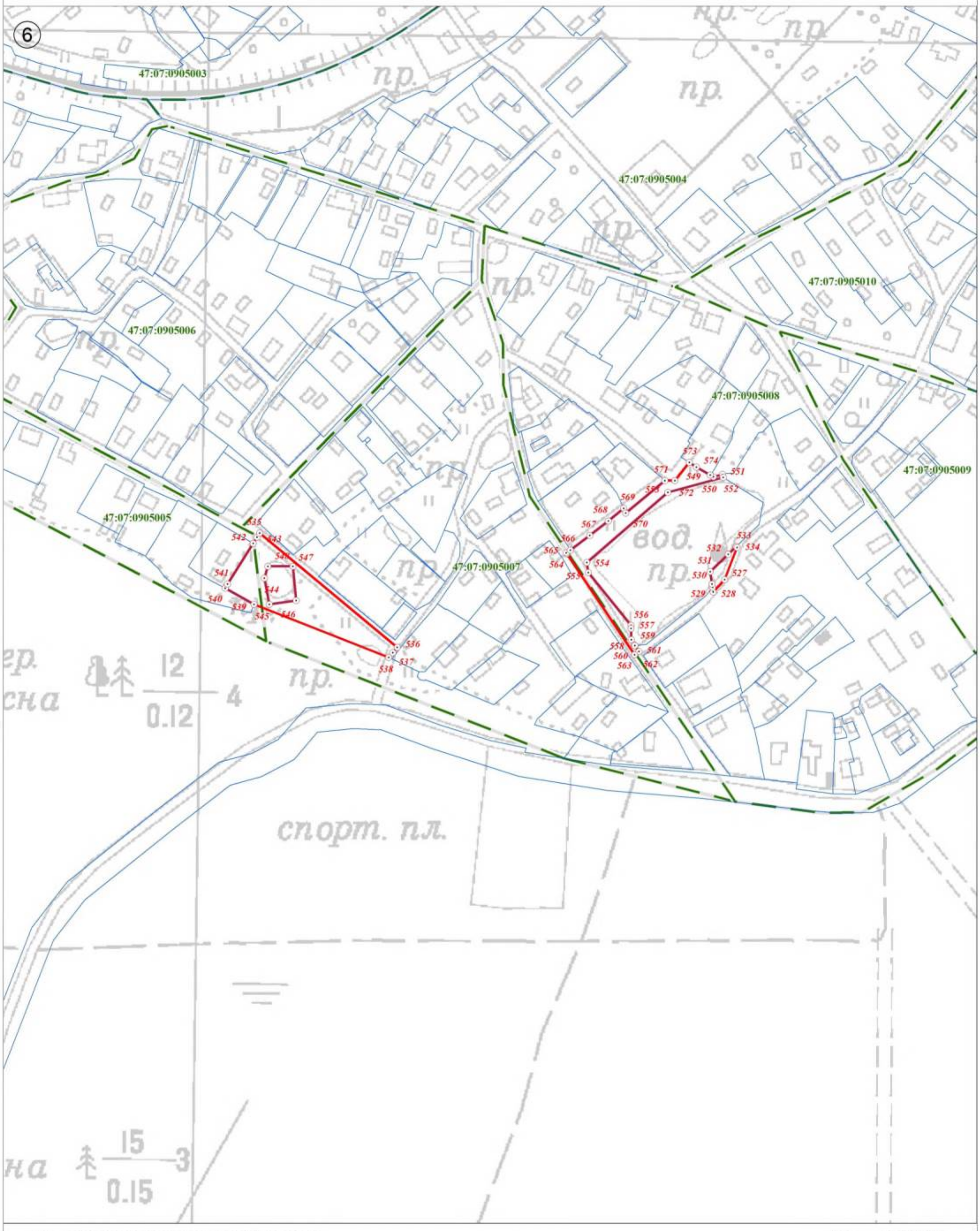

Используемые условные знаки и обозначения:

Масштаб 1:2 500

	Граница объекта
	Граница кадастрового квартала
	Граница земельного участка, сведения о котором внесены в ЕГРН
22	Характерная точка границы объекта землеустройства
:227	Номер земельного участка, сведения о границах которого внесены в ЕГРН, в кадастровом квартале
47:07:0904002	Номер кадастрового квартала

Подпись _____ Дата "05" октября 2021 г.

Место для оттиска печати (при наличии) лица, составившего описание местоположения границ объекта

План границ объекта

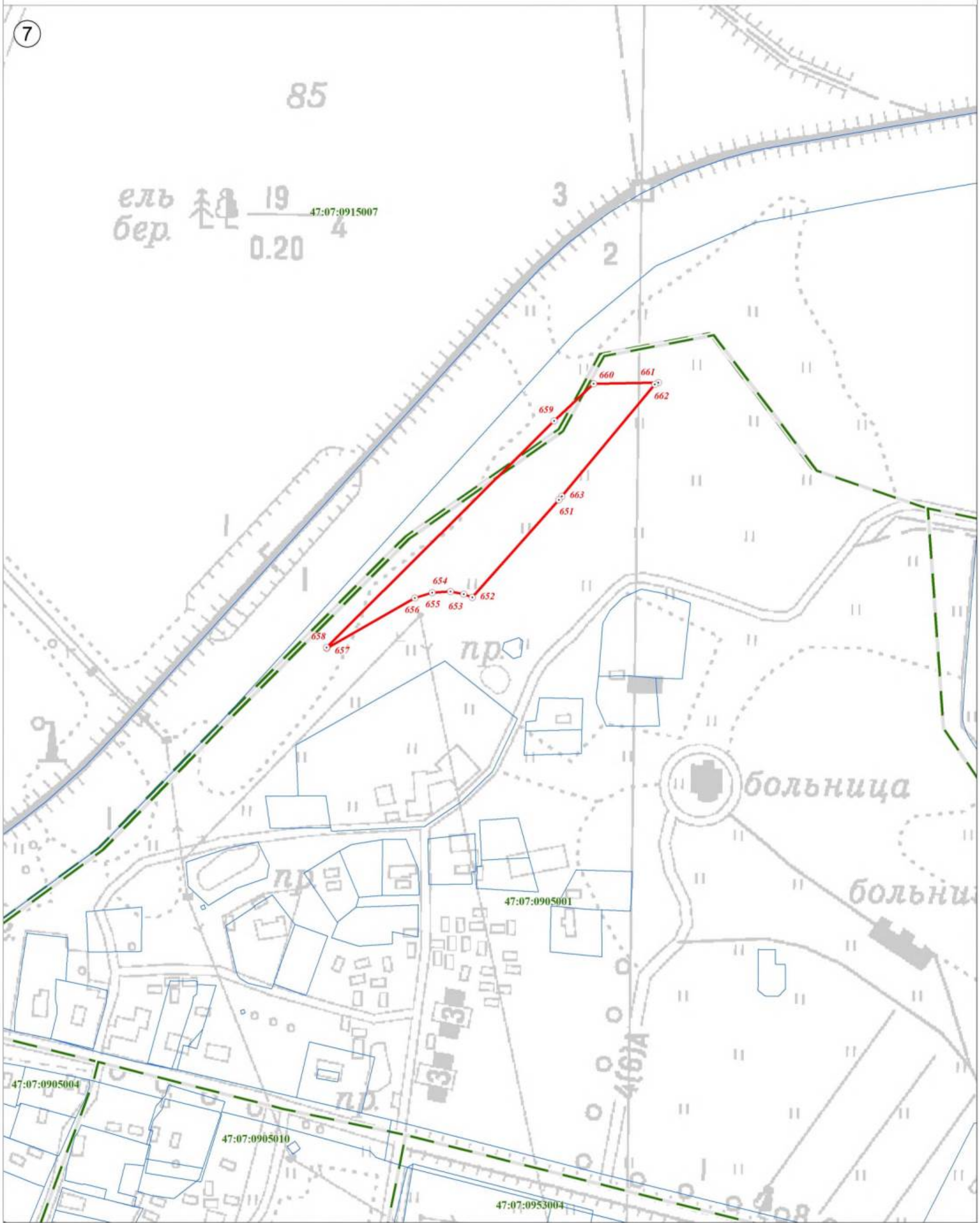

Используемые условные знаки и обозначения:

Масштаб 1:2 500

	Граница объекта
	Граница кадастрового квартала
	Граница земельного участка, сведения о котором внесены в ЕГРН
22	Характерная точка границы объекта землеустройства
:227	Номер земельного участка, сведения о границах которого внесены в ЕГРН, в кадастровом квартале
47:07:0904002	Номер кадастрового квартала

Подпись _____ Дата "05" октября 2021 г.

Место для оттиска печати (при наличии) лица, составившего описание местоположения границ объекта

План границ объекта

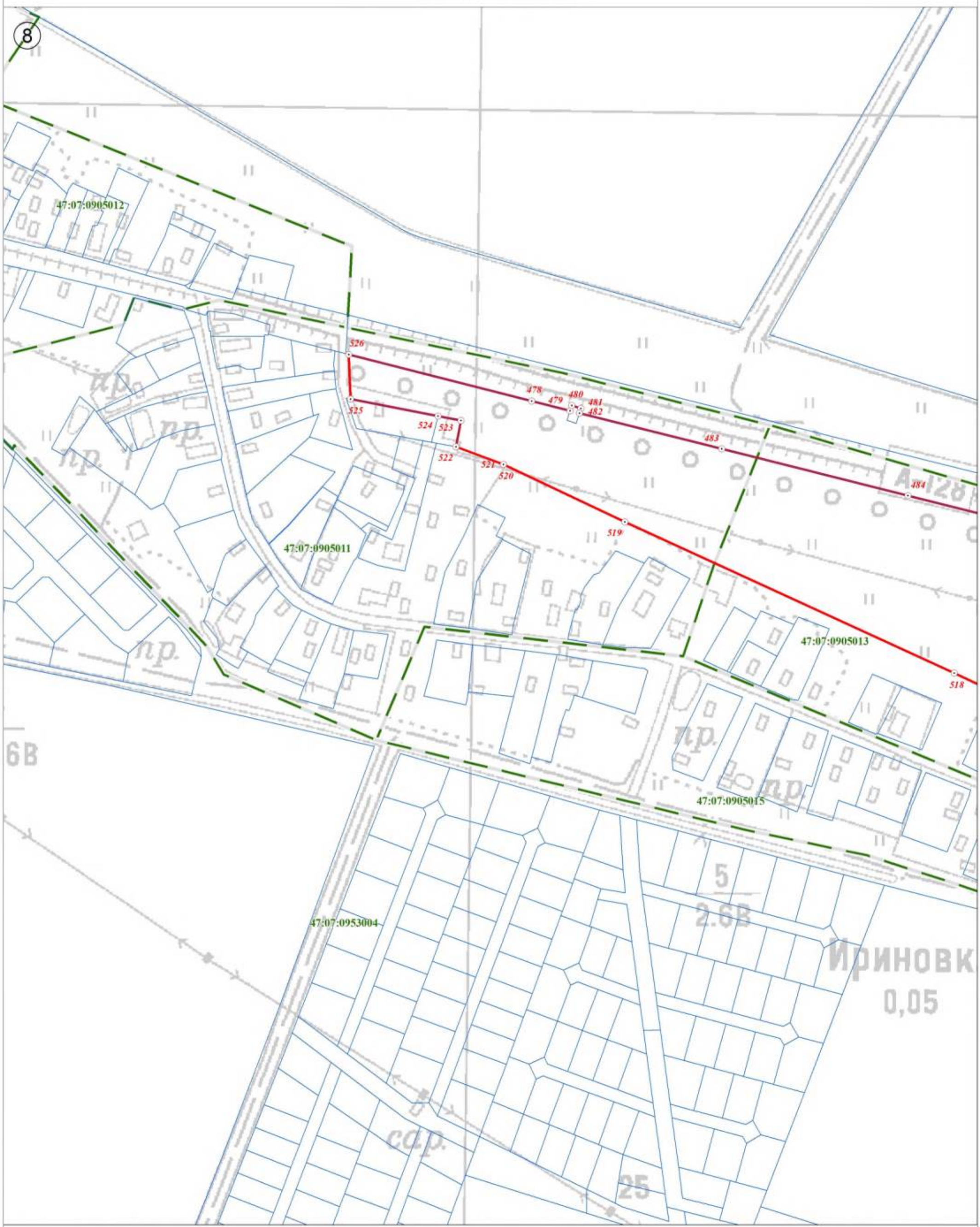

Используемые условные знаки и обозначения:

Масштаб 1:2 500

	Граница объекта
	Граница кадастрового квартала
	Граница земельного участка, сведения о котором внесены в ЕГРН
22	Характерная точка границы объекта землеустройства
:227	Номер земельного участка, сведения о границах которого внесены в ЕГРН, в кадастровом квартале
47:07:0904002	Номер кадастрового квартала

Подпись _____ Дата "05" октября 2021 г.

Место для оттиска печати (при наличии) лица, составившего описание местоположения границ объекта

План границ объекта

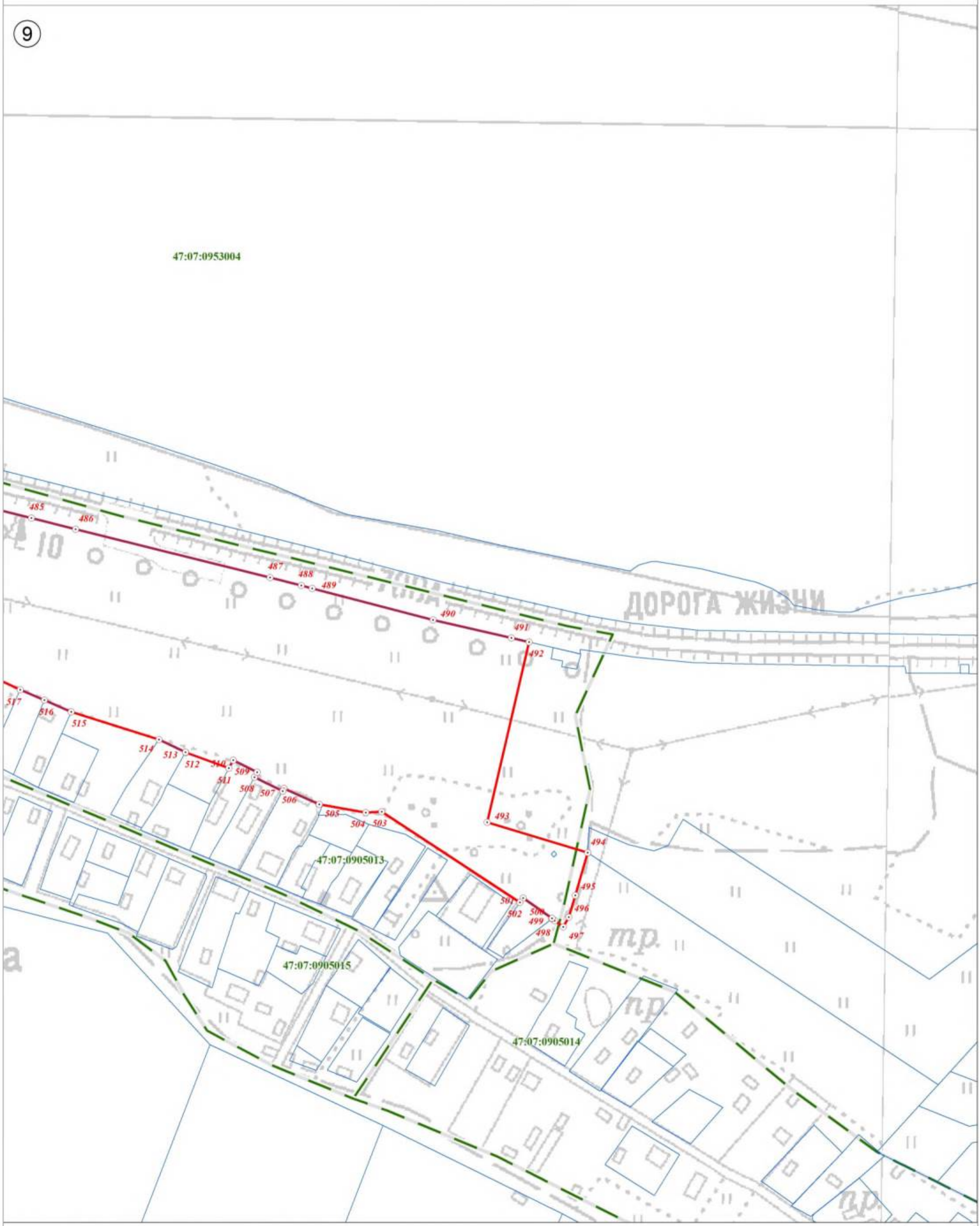

Используемые условные знаки и обозначения:

	Граница объекта
	Граница кадастрового квартала
	Граница земельного участка, сведения о котором внесены в ЕГРН
22	Характерная точка границы объекта землеустройства
:227	Номер земельного участка, сведения о границах которого внесены в ЕГРН, в кадастровом квартале
47:07:0904002	Номер кадастрового квартала

Масштаб 1:2 500

Подпись _____ Дата "05" октября 2021 г.

Место для оттиска печати (при наличии) лица, составившего описание местоположения границ объекта

План границ объекта

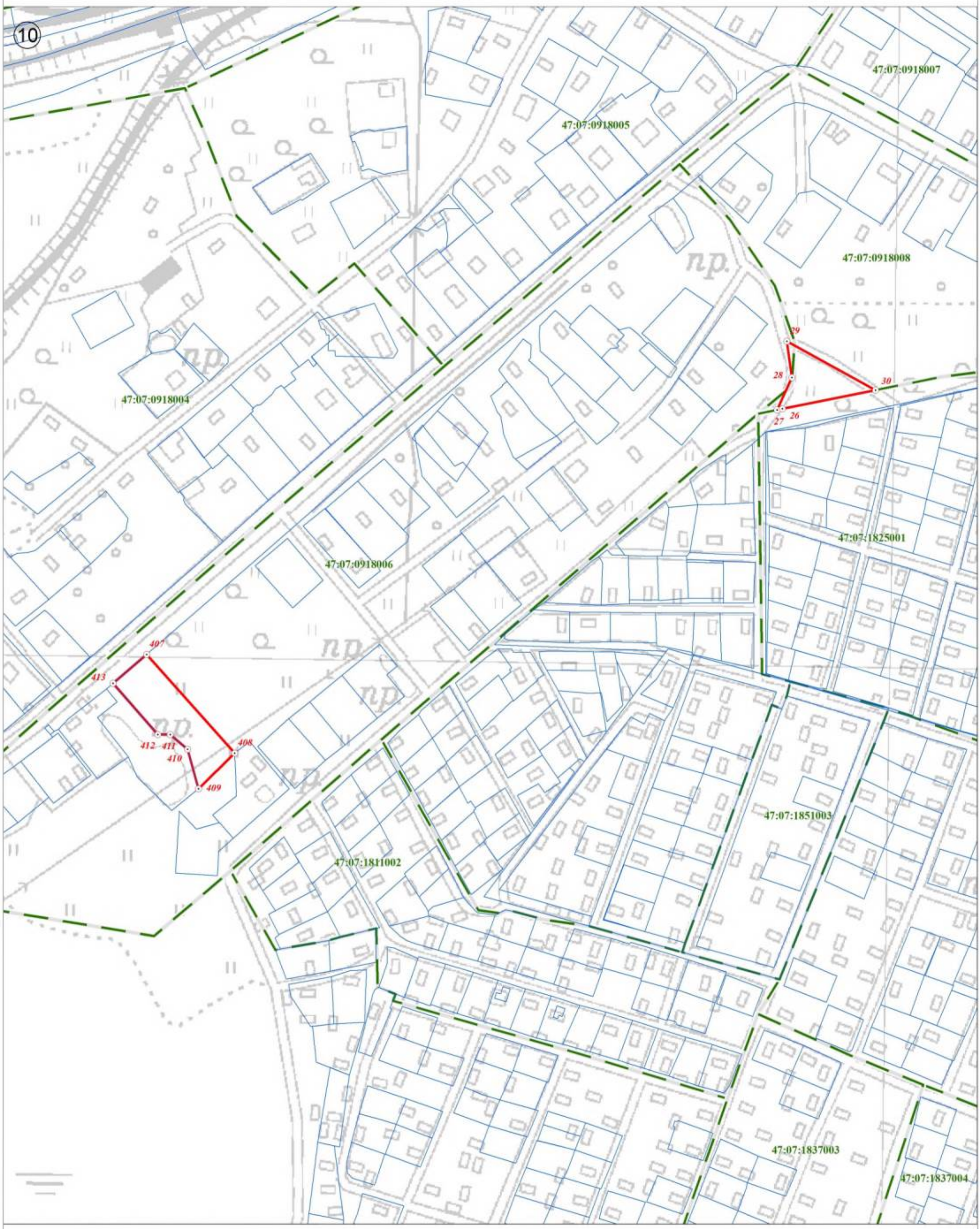

Используемые условные знаки и обозначения:

	Граница объекта
	Граница кадастрового квартала
	Граница земельного участка, сведения о котором внесены в ЕГРН
⊙ 22	Характерная точка границы объекта землеустройства
:227	Номер земельного участка, сведения о границах которого внесены в ЕГРН, в кадастровом квартале
47:07:0904002	Номер кадастрового квартала

Масштаб 1:2 500

Подпись _____ Дата "05" октября 2021 г.

Место для оттиска печати (при наличии) лица, составившего описание местоположения границ объекта

План границ объекта

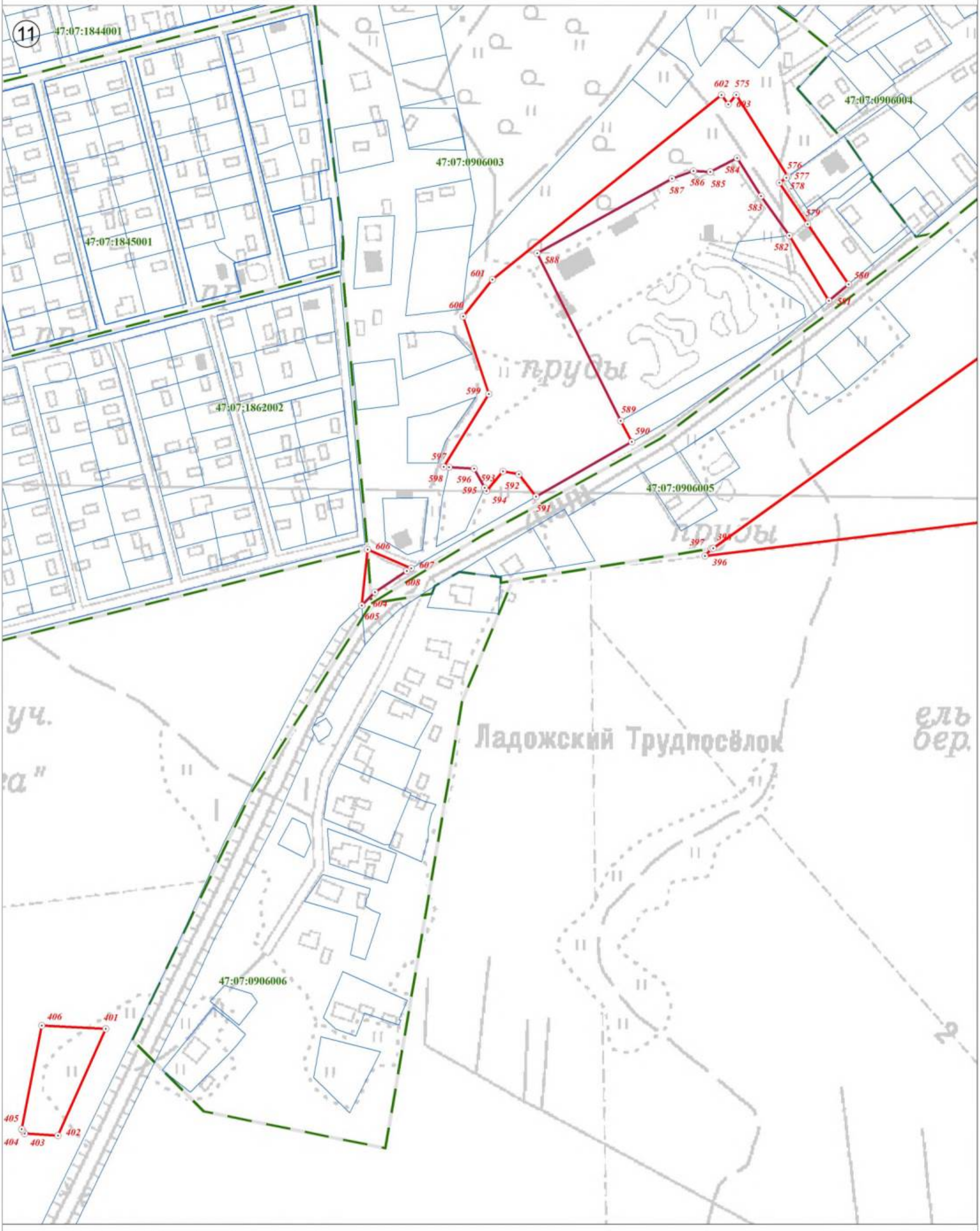

Используемые условные знаки и обозначения:

Масштаб 1:2 500

	Граница объекта
	Граница кадастрового квартала
	Граница земельного участка, сведения о котором внесены в ЕГРН
22	Характерная точка границы объекта землеустройства
:227	Номер земельного участка, сведения о границах которого внесены в ЕГРН, в кадастровом квартале
47:07:0904002	Номер кадастрового квартала

Подпись _____ Дата "05" октября 2021 г.

Место для оттиска печати (при наличии) лица, составившего описание местоположения границ объекта

План границ объекта

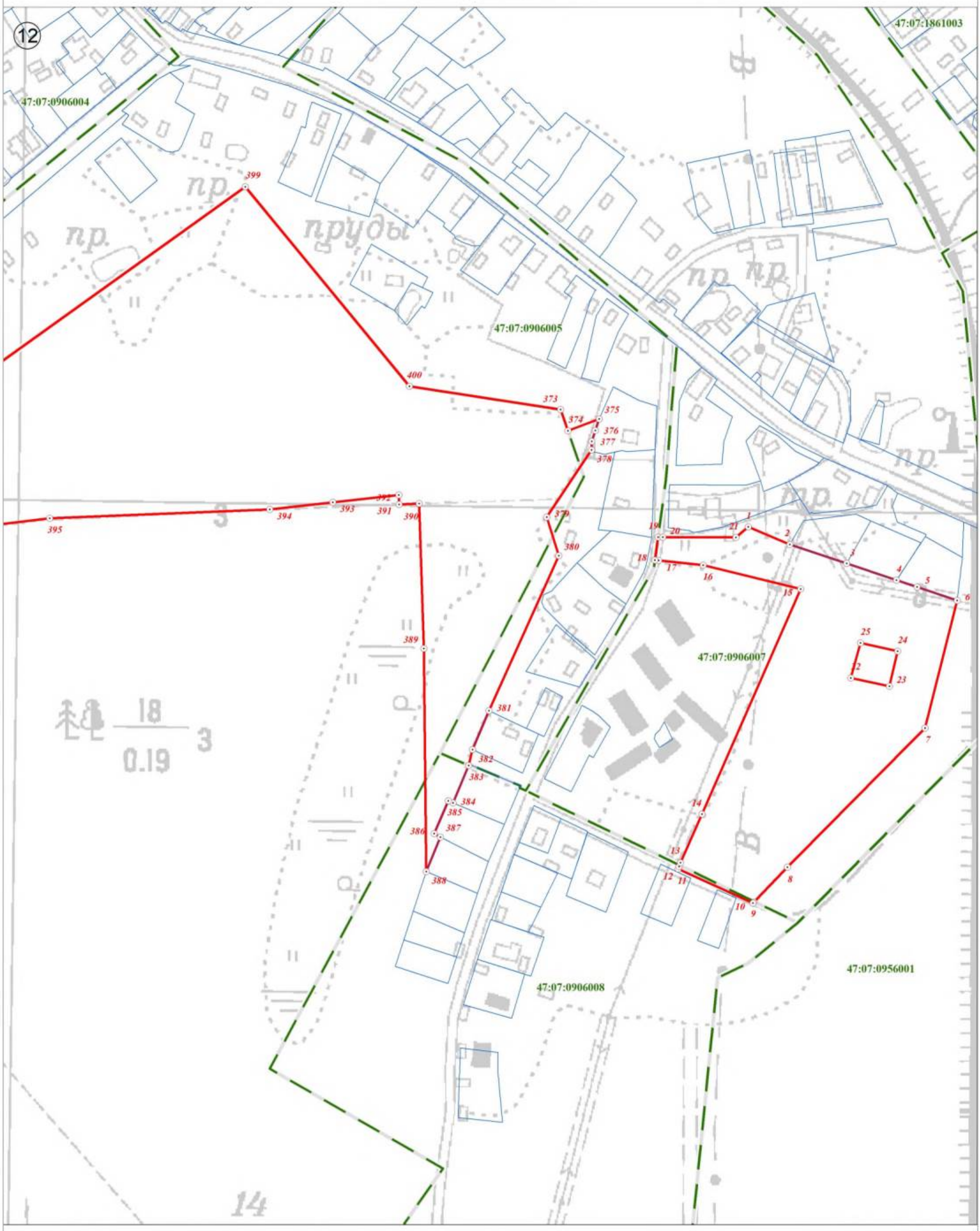

Используемые условные знаки и обозначения:

Масштаб 1:2 500

	Граница объекта
	Граница кадастрового квартала
	Граница земельного участка, сведения о котором внесены в ЕГРН
22	Характерная точка границы объекта землеустройства
:227	Номер земельного участка, сведения о границах которого внесены в ЕГРН, в кадастровом квартале
47:07:0904002	Номер кадастрового квартала

Подпись _____ Дата "05" октября 2021 г.

Место для оттиска печати (при наличии) лица, составившего описание местоположения границ объекта

План границ объекта

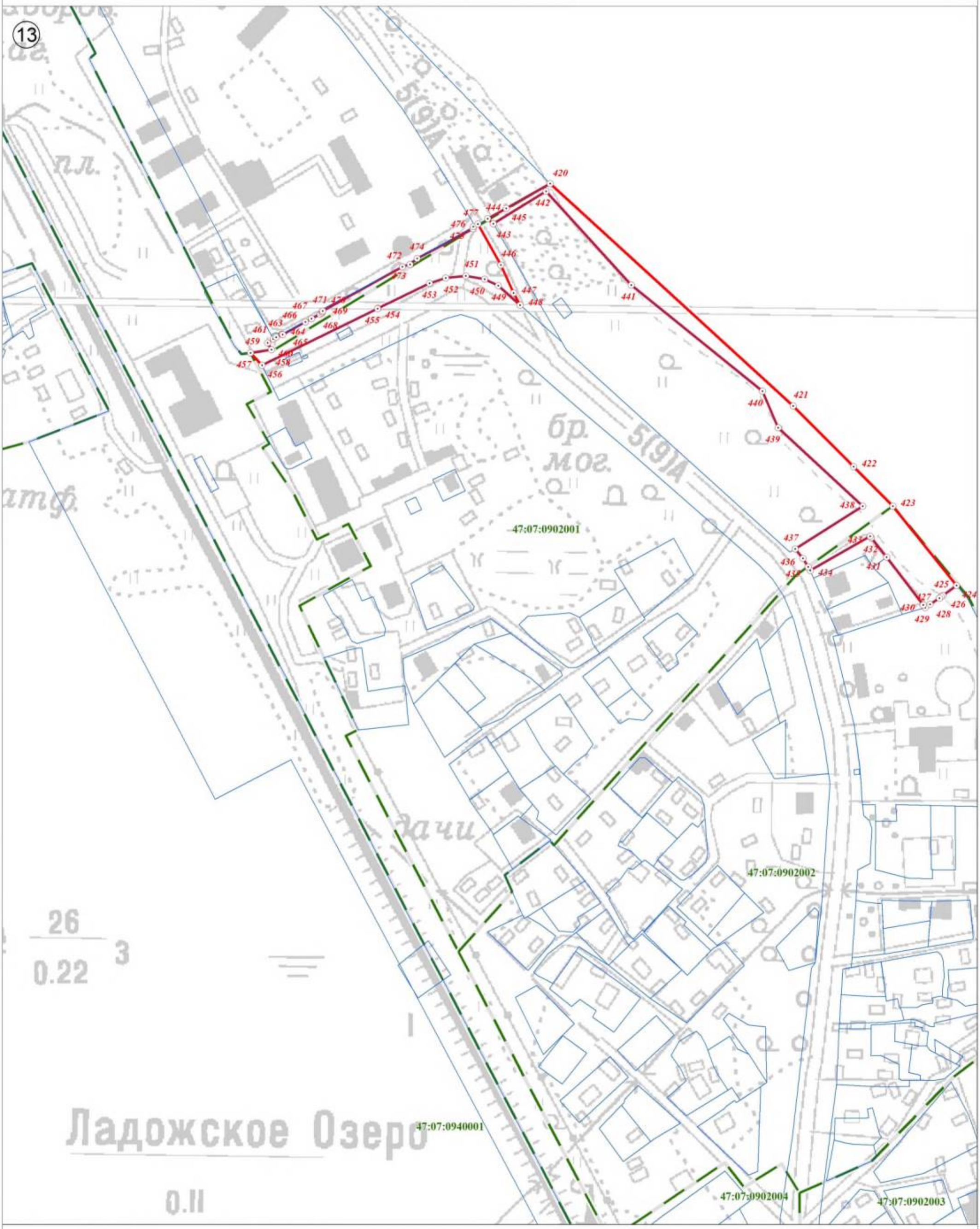

Используемые условные знаки и обозначения:

	Граница объекта
	Граница кадастрового квартала
	Граница земельного участка, сведения о котором внесены в ЕГРН
22	Характерная точка границы объекта землеустройства
:227	Номер земельного участка, сведения о границах которого внесены в ЕГРН, в кадастровом квартале
47:07:0904002	Номер кадастрового квартала

Масштаб 1:2 500

Подпись _____ Дата "05" октября 2021 г.

Место для оттиска печати (при наличии) лица, составившего описание местоположения границ объекта

План границ объекта



Используемые условные знаки и обозначения:

Масштаб 1:2 500

	Граница объекта
	Граница кадастрового квартала
	Граница земельного участка, сведения о котором внесены в ЕГРН
22	Характерная точка границы объекта землеустройства
:227	Номер земельного участка, сведения о границах которого внесены в ЕГРН, в кадастровом квартале
47:07:0904002	Номер кадастрового квартала

Подпись _____ Дата "05" октября 2021 г.

Место для оттиска печати (при наличии) лица, составившего описание местоположения границ объекта

План границ объекта

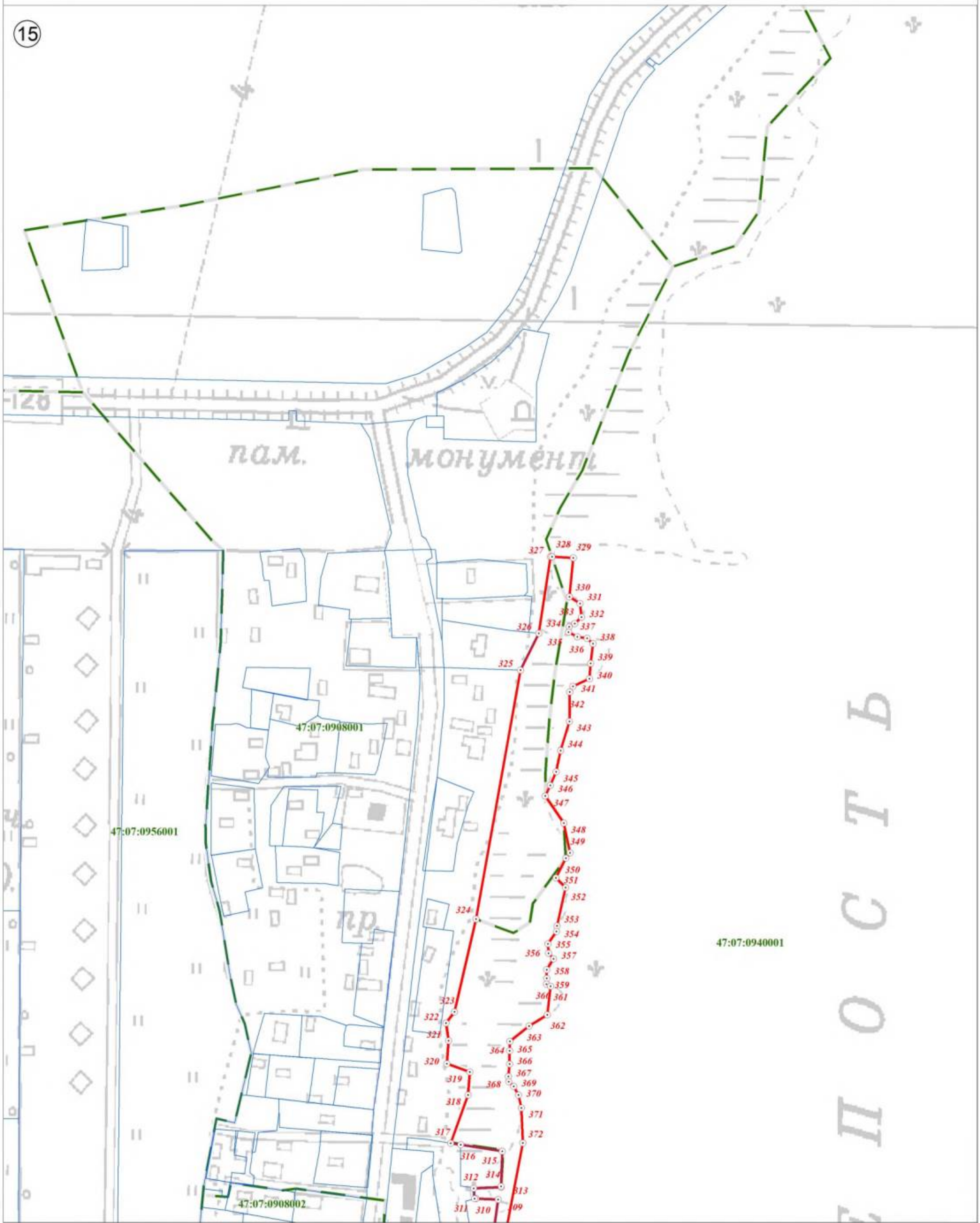

Используемые условные знаки и обозначения:

	Граница объекта
	Граница кадастрового квартала
	Граница земельного участка, сведения о котором внесены в ЕГРН
22	Характерная точка границы объекта землеустройства
:227	Номер земельного участка, сведения о границах которого внесены в ЕГРН, в кадастровом квартале
47:07:0904002	Номер кадастрового квартала

Масштаб 1:2 500

Подпись _____ Дата "05" октября 2021 г.

Место для оттиска печати (при наличии) лица, составившего описание местоположения границ объекта

План границ объекта

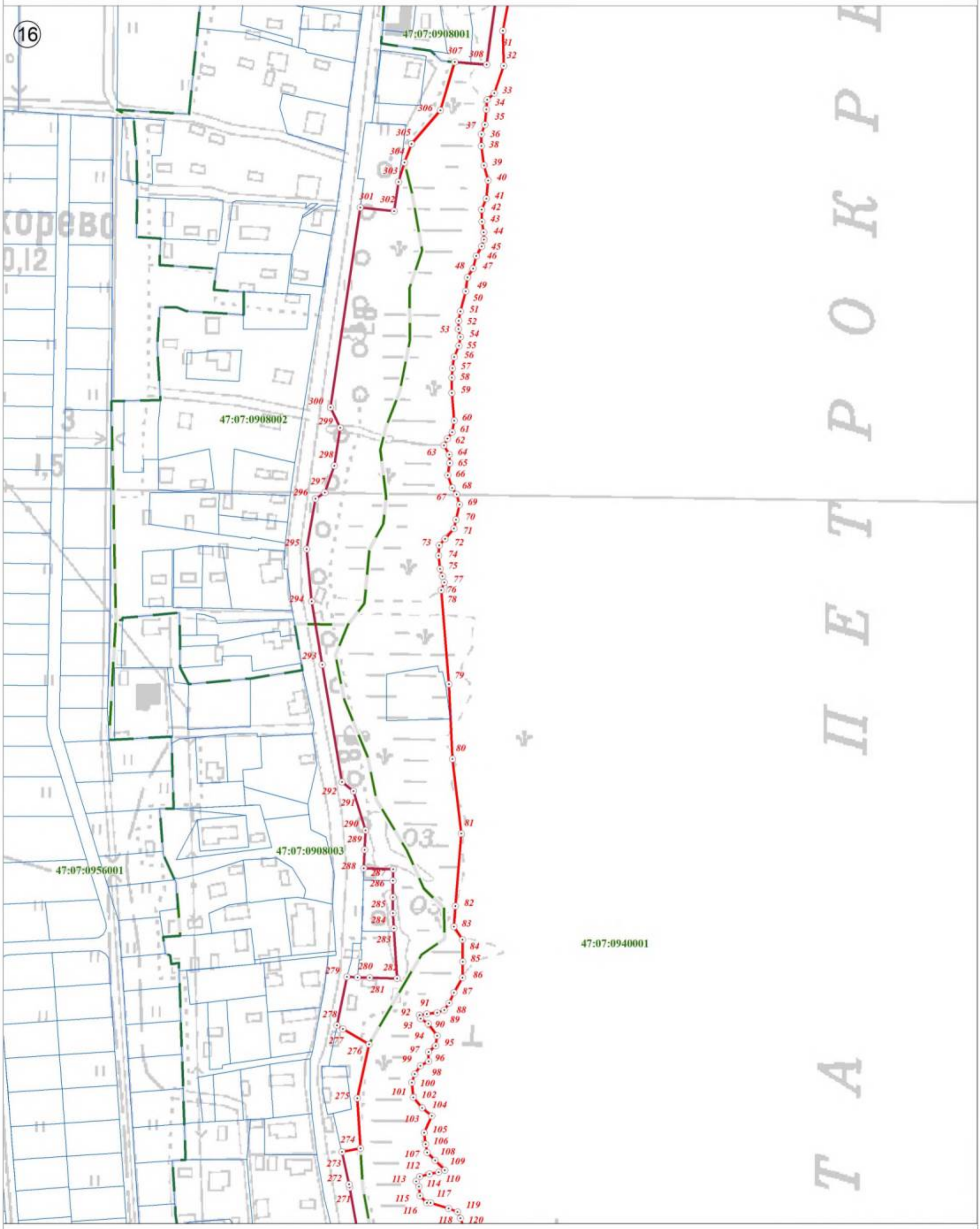

Используемые условные знаки и обозначения:

	Граница объекта
	Граница кадастрового квартала
	Граница земельного участка, сведения о котором внесены в ЕГРН
22	Характерная точка границы объекта землеустройства
:227	Номер земельного участка, сведения о границах которого внесены в ЕГРН, в кадастровом квартале
47:07:0904002	Номер кадастрового квартала

Масштаб 1:2 500

Подпись _____ Дата "05" октября 2021 г.

Место для оттиска печати (при наличии) лица, составившего описание местоположения границ объекта

План границ объекта



Используемые условные знаки и обозначения:

Масштаб 1:2 500

	Граница объекта
	Граница кадастрового квартала
	Граница земельного участка, сведения о котором внесены в ЕГРН
22	Характерная точка границы объекта землеустройства
:227	Номер земельного участка, сведения о границах которого внесены в ЕГРН, в кадастровом квартале
47:07:0904002	Номер кадастрового квартала

Подпись _____ Дата "05" октября 2021 г.

Место для оттиска печати (при наличии) лица, составившего описание местоположения границ объекта

План границ объекта

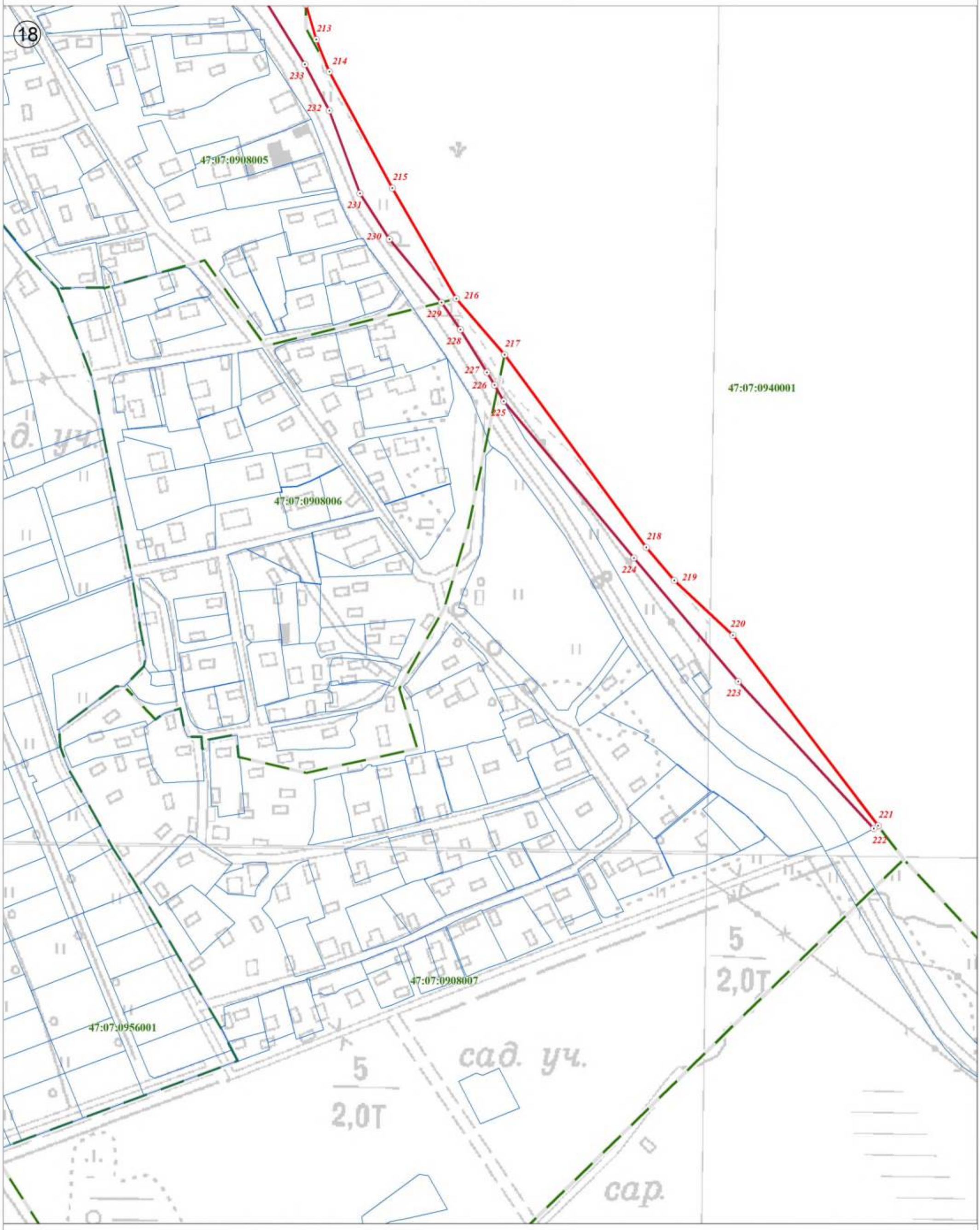

Используемые условные знаки и обозначения:

	Граница объекта
	Граница кадастрового квартала
	Граница земельного участка, сведения о котором внесены в ЕГРН
⊙ 22	Характерная точка границы объекта землеустройства
:227	Номер земельного участка, сведения о границах которого внесены в ЕГРН, в кадастровом квартале
47:07:0904002	Номер кадастрового квартала

Масштаб 1:2 500

Подпись _____ Дата "05" октября 2021 г.

Место для оттиска печати (при наличии) лица, составившего описание местоположения границ объекта

Текстовое описание местоположения границ населенных пунктов, территориальных зон, особо охраняемых природных территорий, зон с особыми условиями использования территорий		
Прохождение границы		Описание прохождения границы
от точки	до точки	
1	2	3
1	2	-
2	3	-
3	4	-
4	5	-
5	6	-
6	7	-
7	8	-
8	9	-
9	10	-
10	11	-
11	12	-
12	13	-
13	14	-
14	15	-
15	16	-
16	17	-
17	18	-
18	19	-
19	20	-
20	21	-
21	1	-
22	23	-
23	24	-
24	25	-
25	22	-
26	27	-
27	28	-
28	29	-
29	30	-
30	26	-
31	32	-
32	33	-
33	34	-
34	35	-
35	36	-
36	37	-
37	38	-
38	39	-
39	40	-
40	41	-
41	42	-
42	43	-

1	2	3
43	44	-
44	45	-
45	46	-
46	47	-
47	48	-
48	49	-
49	50	-
50	51	-
51	52	-
52	53	-
53	54	-
54	55	-
55	56	-
56	57	-
57	58	-
58	59	-
59	60	-
60	61	-
61	62	-
62	63	-
63	64	-
64	65	-
65	66	-
66	67	-
67	68	-
68	69	-
69	70	-
70	71	-
71	72	-
72	73	-
73	74	-
74	75	-
75	76	-
76	77	-
77	78	-
78	79	-
79	80	-
80	81	-
81	82	-
82	83	-
83	84	-
84	85	-
85	86	-
86	87	-
87	88	-
88	89	-
89	90	-
90	91	-
91	92	-
92	93	-

1	2	3
93	94	-
94	95	-
95	96	-
96	97	-
97	98	-
98	99	-
99	100	-
100	101	-
101	102	-
102	103	-
103	104	-
104	105	-
105	106	-
106	107	-
107	108	-
108	109	-
109	110	-
110	111	-
111	112	-
112	113	-
113	114	-
114	115	-
115	116	-
116	117	-
117	118	-
118	119	-
119	120	-
120	121	-
121	122	-
122	123	-
123	124	-
124	125	-
125	126	-
126	127	-
127	128	-
128	129	-
129	130	-
130	131	-
131	132	-
132	133	-
133	134	-
134	135	-
135	136	-
136	137	-
137	138	-
138	139	-
139	140	-
140	141	-
141	142	-
142	143	-

1	2	3
143	144	-
144	145	-
145	146	-
146	147	-
147	148	-
148	149	-
149	150	-
150	151	-
151	152	-
152	153	-
153	154	-
154	155	-
155	156	-
156	157	-
157	158	-
158	159	-
159	160	-
160	161	-
161	162	-
162	163	-
163	164	-
164	165	-
165	166	-
166	167	-
167	168	-
168	169	-
169	170	-
170	171	-
171	172	-
172	173	-
173	174	-
174	175	-
175	176	-
176	177	-
177	178	-
178	179	-
179	180	-
180	181	-
181	182	-
182	183	-
183	184	-
184	185	-
185	186	-
186	187	-
187	188	-
188	189	-
189	190	-
190	191	-
191	192	-
192	193	-

1	2	3
193	194	-
194	195	-
195	196	-
196	197	-
197	198	-
198	199	-
199	200	-
200	201	-
201	202	-
202	203	-
203	204	-
204	205	-
205	206	-
206	207	-
207	208	-
208	209	-
209	210	-
210	211	-
211	212	-
212	213	-
213	214	-
214	215	-
215	216	-
216	217	-
217	218	-
218	219	-
219	220	-
220	221	-
221	222	-
222	223	по границе земельного участка с кадастровым номером 47:07:0908007:80
223	224	по границе земельного участка с кадастровым номером 47:07:0908007:80
224	225	по границе земельного участка с кадастровым номером 47:07:0908007:80
225	226	-
226	227	-
227	228	-
228	229	по границе земельного участка с кадастровым номером 47:07:0000000:90436(1)
229	230	по границе земельного участка с кадастровым номером 47:07:0000000:90436(1)
230	231	по границе земельного участка с кадастровым номером 47:07:0000000:90436(1)
231	232	по границе земельного участка с кадастровым номером 47:07:0000000:90436(1)
232	233	по границе земельного участка с кадастровым номером 47:07:0000000:90436(1)
233	234	по границе земельного участка с кадастровым номером 47:07:0000000:90436(1)
234	235	по границе земельного участка с кадастровым номером 47:07:0000000:90436(1)
235	236	по границе земельного участка с кадастровым номером 47:07:0000000:90436(1)
236	237	по границе земельного участка с кадастровым номером 47:07:0000000:90436(1)
237	238	-
238	239	-
239	240	по границе земельного участка с кадастровым номером 47:07:0000000:90436(1)
240	241	по границе земельного участка с кадастровым номером 47:07:0000000:90436(1)
241	242	по границе земельного участка с кадастровым номером 47:07:0000000:90436(1)
242	243	-

1	2	3
243	244	-
244	245	по границе земельного участка с кадастровым номером 47:07:0000000:90436(1)
245	246	по границе земельного участка с кадастровым номером 47:07:0000000:90436(1)
246	247	по границе земельного участка с кадастровым номером 47:07:0000000:90436(1)
247	248	по границе земельного участка с кадастровым номером 47:07:0000000:90436(1)
248	249	-
249	250	-
250	251	по границе земельного участка с кадастровым номером 47:07:0000000:90436(1)
251	252	-
252	253	-
253	254	по границе земельного участка с кадастровым номером 47:07:0000000:90436(1)
254	255	по границе земельного участка с кадастровым номером 47:07:0000000:90436(1)
255	256	-
256	257	-
257	258	-
258	259	-
259	260	-
260	261	по границе земельного участка с кадастровым номером 47:07:0908003:64
261	262	-
262	263	-
263	264	-
264	265	-
265	266	-
266	267	по границе земельного участка с кадастровым номером 47:07:0000000:90436(1)
267	268	по границе земельного участка с кадастровым номером 47:07:0000000:90436(1)
268	269	-
269	270	-
270	271	-
271	272	-
272	273	-
273	274	-
274	275	-
275	276	-
276	277	-
277	278	-
278	279	-
279	280	-
280	281	-
281	282	по границе земельного участка с кадастровым номером 47:07:0908003:79
282	283	-
283	284	-
284	285	-
285	286	-
286	287	по границе земельного участка с кадастровым номером 47:07:0908003:72
287	288	по границе земельного участка с кадастровым номером 47:07:0908003:72
288	289	-
289	290	-
290	291	по границе земельного участка с кадастровым номером 47:07:0000000:90436(1)
291	292	по границе земельного участка с кадастровым номером 47:07:0000000:90436(1)
292	293	-

1	2	3
293	294	-
294	295	по границе земельного участка с кадастровым номером 47:07:0000000:90436(1)
295	296	по границе земельного участка с кадастровым номером 47:07:0000000:90436(1)
296	297	по границе земельного участка с кадастровым номером 47:07:0000000:90436(1)
297	298	по границе земельного участка с кадастровым номером 47:07:0000000:90436(1)
298	299	по границе земельного участка с кадастровым номером 47:07:0000000:90436(1)
299	300	по границе земельного участка с кадастровым номером 47:07:0000000:90436(1)
300	301	-
301	302	-
302	303	-
303	304	-
304	305	-
305	306	-
306	307	-
307	308	-
308	309	-
309	310	-
310	311	-
311	312	по границе земельного участка с кадастровым номером 47:07:0908001:863
312	313	по границе земельного участка с кадастровым номером 47:07:0908001:863
313	314	-
314	315	-
315	316	-
316	317	-
317	318	-
318	319	-
319	320	-
320	321	-
321	322	-
322	323	-
323	324	-
324	325	-
325	326	-
326	327	-
327	328	-
328	329	-
329	330	-
330	331	-
331	332	-
332	333	-
333	334	-
334	335	-
335	336	-
336	337	-
337	338	-
338	339	-
339	340	-
340	341	-
341	342	-
342	343	-

1	2	3
343	344	-
344	345	-
345	346	-
346	347	-
347	348	-
348	349	-
349	350	-
350	351	-
351	352	-
352	353	-
353	354	-
354	355	-
355	356	-
356	357	-
357	358	-
358	359	-
359	360	-
360	361	-
361	362	-
362	363	-
363	364	-
364	365	-
365	366	-
366	367	-
367	368	-
368	369	-
369	370	-
370	371	-
371	372	-
372	31	-
373	374	-
374	375	-
375	376	-
376	377	-
377	378	-
378	379	-
379	380	-
380	381	-
381	382	по границе земельного участка с кадастровым номером 47:07:0906005:17
382	383	-
383	384	-
384	385	-
385	386	по границе земельного участка с кадастровым номером 47:07:0906008:42
386	387	-
387	388	-
388	389	-
389	390	-
390	391	-
391	392	-
392	393	-

1	2	3
393	394	-
394	395	-
395	396	-
396	397	-
397	398	-
398	399	-
399	400	-
400	373	-
401	402	-
402	403	-
403	404	-
404	405	-
405	406	-
406	401	-
407	408	-
408	409	-
409	410	-
410	411	-
411	412	-
412	413	-
413	407	-
414	415	-
415	416	-
416	417	-
417	418	-
418	419	-
419	414	-
420	421	-
421	422	-
422	423	-
423	424	-
424	425	-
425	426	-
426	427	-
427	428	-
428	429	-
429	430	-
430	431	-
431	432	-
432	433	-
433	434	-
434	435	-
435	436	-
436	437	по границе земельного участка с кадастровым номером 47:07:0000000:92417
437	438	-
438	439	по границе земельного участка с кадастровым номером 47:07:0902001:76
439	440	по границе земельного участка с кадастровым номером 47:07:0902001:76
440	441	по границе земельного участка с кадастровым номером 47:07:0902001:76
441	442	по границе земельного участка с кадастровым номером 47:07:0902001:76
442	443	по границе земельного участка с кадастровым номером 47:07:0902001:76

1	2	3
443	444	-
444	445	-
445	420	-
446	447	-
447	448	-
448	449	-
449	450	по границе земельного участка с кадастровым номером 47:07:0000000:92417
450	451	по границе земельного участка с кадастровым номером 47:07:0000000:92417
451	452	по границе земельного участка с кадастровым номером 47:07:0000000:92417
452	453	по границе земельного участка с кадастровым номером 47:07:0000000:92417
453	454	-
454	455	-
455	456	-
456	457	-
457	458	по границе земельного участка с кадастровым номером 47:07:0902001:33
458	459	по границе земельного участка с кадастровым номером 47:07:0902001:33
459	460	по границе земельного участка с кадастровым номером 47:07:0902001:33
460	461	-
461	462	-
462	463	-
463	464	-
464	465	-
465	466	-
466	467	-
467	468	-
468	469	-
469	470	-
470	471	-
471	472	-
472	473	по границе земельного участка с кадастровым номером 47:07:0902001:13
473	474	по границе земельного участка с кадастровым номером 47:07:0902001:13
474	475	по границе земельного участка с кадастровым номером 47:07:0902001:13
475	476	-
476	477	-
477	446	-
478	479	по границе земельного участка с кадастровым номером 47:07:0000000:92536(3)
479	480	по границе земельного участка с кадастровым номером 47:07:0000000:92536(3)
480	481	по границе земельного участка с кадастровым номером 47:07:0905011:71
481	482	по границе земельного участка с кадастровым номером 47:07:0000000:92536(3)
482	483	-
483	484	-
484	485	-
485	486	-
486	487	-
487	488	-
488	489	-
489	490	-
490	491	-
491	492	-
492	493	-

1	2	3
493	494	-
494	495	-
495	496	-
496	497	-
497	498	-
498	499	-
499	500	-
500	501	по границе земельного участка с кадастровым номером 47:07:0905013:23
501	502	-
502	503	-
503	504	-
504	505	-
505	506	-
506	507	-
507	508	-
508	509	по границе земельного участка с кадастровым номером 47:07:0905013:35
509	510	по границе земельного участка с кадастровым номером 47:07:0905013:35
510	511	-
511	512	-
512	513	-
513	514	-
514	515	-
515	516	-
516	517	-
517	518	-
518	519	-
519	520	-
520	521	-
521	522	-
522	523	по границе земельного участка с кадастровым номером 47:07:0905011:25
523	524	по границе земельного участка с кадастровым номером 47:07:0905011:25
524	525	-
525	526	-
526	478	-
527	528	-
528	529	-
529	530	-
530	531	-
531	532	-
532	533	-
533	534	-
534	527	-
535	536	-
536	537	-
537	538	-
538	539	-
539	540	по границе земельного участка с кадастровым номером 47:07:0905006:17
540	541	-
541	542	-
542	543	-

1	2	3
543	535	-
544	545	по границе земельного участка с кадастровым номером 47:07:0905007:37
545	546	по границе земельного участка с кадастровым номером 47:07:0905007:37
546	547	по границе земельного участка с кадастровым номером 47:07:0905007:37
547	548	по границе земельного участка с кадастровым номером 47:07:0905007:37
548	544	-
549	550	-
550	551	-
551	552	-
552	553	по границе земельного участка с кадастровым номером 47:07:0905008:43
553	554	по границе земельного участка с кадастровым номером 47:07:0905008:43
554	555	по границе земельного участка с кадастровым номером 47:07:0905008:43
555	556	по границе земельного участка с кадастровым номером 47:07:0905008:43
556	557	-
557	558	-
558	559	-
559	560	-
560	561	-
561	562	-
562	563	-
563	564	-
564	565	-
565	566	-
566	567	-
567	568	-
568	569	-
569	570	-
570	571	-
571	572	-
572	573	-
573	574	-
574	549	-
575	576	-
576	577	-
577	578	-
578	579	-
579	580	-
580	581	-
581	582	-
582	583	по границе земельного участка с кадастровым номером 47:07:0906003:34
583	584	по границе земельного участка с кадастровым номером 47:07:0906003:34
584	585	-
585	586	-
586	587	-
587	588	-
588	589	-
589	590	-
590	591	-
591	592	-
592	593	-

1	2	3
593	594	-
594	595	-
595	596	-
596	597	по границе земельного участка с кадастровым номером 47:07:0906003:25
597	598	-
598	599	-
599	600	-
600	601	-
601	602	-
602	603	-
603	575	-
604	605	-
605	606	-
606	607	-
607	608	-
608	604	по границе земельного участка с кадастровым номером 47:07:0000000:90247
609	610	-
610	611	-
611	612	-
612	613	-
613	614	-
614	615	-
615	616	-
616	617	-
617	609	-
618	619	-
619	620	-
620	621	-
621	622	-
622	623	-
623	624	по границе земельного участка с кадастровым номером 47:07:0903006:105
624	625	по границе земельного участка с кадастровым номером 47:07:0903006:105
625	626	по границе земельного участка с кадастровым номером 47:07:0903006:105
626	618	-
627	628	-
628	629	-
629	630	-
630	631	-
631	627	-
632	633	-
633	634	-
634	635	-
635	636	-
636	637	-
637	638	-
638	639	-
639	640	по границе земельного участка с кадастровым номером 47:07:0904005:14
640	641	-
641	632	-
642	643	-

1	2	3
643	644	-
644	645	-
645	646	-
646	647	-
647	648	-
648	649	-
649	650	-
650	642	-
651	652	-
652	653	-
653	654	-
654	655	-
655	656	-
656	657	-
657	658	-
658	659	-
659	660	-
660	661	-
661	662	-
662	663	-
663	651	-
664	665	-
665	666	-
666	667	-
667	668	-
668	669	-
669	670	-
670	671	-
671	672	-
672	673	-
673	674	-
674	675	-
675	676	-
676	664	-
677	678	-
678	679	-
679	680	-
680	681	-
681	682	-
682	683	-
683	684	-
684	677	-
685	686	-
686	687	по границе земельного участка с кадастровым номером 47:07:0953003:423
687	688	-
688	689	-
689	690	-
690	691	-
691	692	-
692	693	-

1	2	3
693	694	-
694	695	-
695	696	-
696	697	-
697	698	-
698	699	-
699	700	-
700	685	-
701	702	-
702	703	-
703	704	-
704	705	-
705	706	-
706	707	-
707	708	-
708	709	-
709	710	-
710	711	-
711	712	-
712	713	-
713	714	по границе земельного участка с кадастровым номером 47:07:0902003:418
714	715	-
715	716	по границе земельного участка с кадастровым номером 47:07:0000000:91152
716	717	по границе земельного участка с кадастровым номером 47:07:0000000:91152
717	718	по границе земельного участка с кадастровым номером 47:07:0000000:91152
718	719	-
719	720	-
720	721	по границе земельного участка с кадастровым номером 47:07:0000000:91152
721	722	по границе земельного участка с кадастровым номером 47:07:0902003:64
722	723	по границе земельного участка с кадастровым номером 47:07:0902003:64
723	724	по границе земельного участка с кадастровым номером 47:07:0902003:79
724	725	по границе земельного участка с кадастровым номером 47:07:0902003:79
725	726	по границе земельного участка с кадастровым номером 47:07:0902003:79
726	727	-
727	728	-
728	729	по границе земельного участка с кадастровым номером 47:07:0902003:79
729	730	по границе земельного участка с кадастровым номером 47:07:0902003:79
730	731	-
731	732	-
732	733	по границе земельного участка с кадастровым номером 47:07:0902003:94
733	734	по границе земельного участка с кадастровым номером 47:07:0902003:94
734	735	по границе земельного участка с кадастровым номером 47:07:0902003:94
735	736	-
736	737	-
737	738	-
738	739	-
739	740	-
740	741	-
741	742	-
742	743	-

1	2	3
743	744	-
744	745	-
745	746	-
746	747	по границе земельного участка с кадастровым номером 47:07:0902002:83
747	748	-
748	749	-
749	701	-

ОПИСАНИЕ МЕСТОПОЛОЖЕНИЯ ГРАНИЦ

территориальная зона "РТ Зона режимных территорий" муниципального образования «Рахьинское городское поселение» Всеволожского муниципального района Ленинградской области

(наименование объекта, местоположение границ которого описано (далее - объект))

Раздел 1

Сведения об объекте

№ п/п	Характеристики объекта	Описание характеристик
1	2	3
1.	Местоположение объекта	муниципальное образование «Рахьинское городское поселение» Всеволожского муниципального района Ленинградской области
2.	Площадь объекта +/- величина погрешности определения площади (Р +/- Дельта Р)	9384,95 га +/- 0,34 га
3.	Иные характеристики объекта	-

Раздел 2

Сведения о местоположении границ объекта

1. Система координат МСК 47 зона 2

2. Сведения о характерных точках границ объекта

Обозначение характерных точек границ	Координаты, м		Метод определения координат характерной точки	Средняя квадратическая погрешность положения характерной точки (Mt), м	Описание обозначения точки на местности (при наличии)
	X	Y			
1	2	3	4	5	6
1	453624,71	2254460,22	Картометрический, 0,1	-	-
2	453348,17	2254712,49	Картометрический, 0,1	-	-
3	453002,30	2254694,46	Картометрический, 0,1	-	-
4	452999,92	2254726,96	Картометрический, 0,1	-	-
5	452974,39	2254725,79	Картометрический, 0,1	-	-
6	452958,84	2254724,54	Картометрический, 0,1	-	-
7	452958,61	2254724,52	Картометрический, 0,1	-	-
8	452903,25	2254720,06	Картометрический, 0,1	-	-
9	452923,62	2254592,06	Картометрический, 0,1	-	-
10	453100,61	2254466,13	Картометрический, 0,1	-	-
11	453132,17	2254419,42	Картометрический, 0,1	-	-
12	453193,64	2254367,41	Картометрический, 0,1	-	-
13	453195,75	2254370,36	Картометрический, 0,1	-	-
14	453201,73	2254378,70	Картометрический, 0,1	-	-
15	453206,72	2254375,18	Картометрический, 0,1	-	-
16	453244,39	2254348,61	Картометрический, 0,1	-	-
17	453246,18	2254347,34	Картометрический, 0,1	-	-
18	453653,52	2254336,41	Картометрический, 0,1	-	-
19	453653,34	2254335,86	Картометрический, 0,1	-	-
20	453654,81	2254335,82	Картометрический, 0,1	-	-
21	453675,03	2254381,37	Картометрический, 0,1	-	-
22	453697,00	2254430,87	Картометрический, 0,1	-	-
1	453624,71	2254460,22	Картометрический, 0,1	-	-
23	453624,83	2254461,44	Картометрический, 0,1	-	-
24	453645,54	2254698,36	Картометрический, 0,1	-	-
25	453630,00	2254732,79	Картометрический, 0,1	-	-
26	453596,81	2254806,34	Картометрический, 0,1	-	-
27	453557,12	2254798,89	Картометрический, 0,1	-	-
28	453611,40	2254607,14	Картометрический, 0,1	-	-
23	453624,83	2254461,44	Картометрический, 0,1	-	-
29	448563,16	2255995,34	Картометрический, 0,1	-	-
30	448259,55	2255456,70	Картометрический, 0,1	-	-
31	448427,79	2255007,62	Картометрический, 0,1	-	-
32	449421,13	2254819,55	Картометрический, 0,1	-	-
33	449813,02	2254717,41	Картометрический, 0,1	-	-
34	449820,12	2254717,42	Картометрический, 0,1	-	-
35	449853,88	2254717,41	Картометрический, 0,1	-	-
36	449854,19	2254717,70	Картометрический, 0,1	-	-
37	449915,73	2254886,02	Картометрический, 0,1	-	-

1	2	3	4	5	6
38	449432,91	2255429,35	Картометрический, 0,1	-	-
39	449178,68	2255708,83	Картометрический, 0,1	-	-
40	449149,23	2255729,10	Картометрический, 0,1	-	-
29	448563,16	2255995,34	Картометрический, 0,1	-	-
41	449385,15	2253152,71	Картометрический, 0,1	-	-
42	449382,00	2252564,82	Картометрический, 0,1	-	-
43	449459,39	2252564,72	Картометрический, 0,1	-	-
44	449465,52	2252681,90	Картометрический, 0,1	-	-
45	449468,88	2252834,94	Картометрический, 0,1	-	-
46	449470,94	2252929,12	Картометрический, 0,1	-	-
47	449540,37	2252927,08	Картометрический, 0,1	-	-
48	449541,51	2252904,24	Картометрический, 0,1	-	-
49	449587,41	2252902,90	Картометрический, 0,1	-	-
50	449592,51	2252902,75	Картометрический, 0,1	-	-
51	449596,28	2252902,64	Картометрический, 0,1	-	-
52	449916,46	2252893,30	Картометрический, 0,1	-	-
53	449921,57	2253175,67	Картометрический, 0,1	-	-
54	449921,88	2253192,62	Картометрический, 0,1	-	-
55	449923,91	2253296,09	Картометрический, 0,1	-	-
56	449923,79	2253296,09	Картометрический, 0,1	-	-
57	449923,37	2253275,28	Картометрический, 0,1	-	-
58	449877,94	2253277,30	Картометрический, 0,1	-	-
59	449784,06	2253279,50	Картометрический, 0,1	-	-
60	449412,86	2253286,09	Картометрический, 0,1	-	-
61	449385,38	2253286,20	Картометрический, 0,1	-	-
41	449385,15	2253152,71	Картометрический, 0,1	-	-
62	451382,98	2253672,68	Картометрический, 0,1	-	-
63	451362,33	2253596,77	Картометрический, 0,1	-	-
64	451521,80	2253483,50	Картометрический, 0,1	-	-
65	451528,13	2253482,83	Картометрический, 0,1	-	-
66	451555,88	2253494,39	Картометрический, 0,1	-	-
67	451580,14	2253495,33	Картометрический, 0,1	-	-
68	451581,80	2253495,96	Картометрический, 0,1	-	-
69	451590,21	2253497,42	Картометрический, 0,1	-	-
70	451592,14	2253496,68	Картометрический, 0,1	-	-
71	451594,87	2253500,39	Картометрический, 0,1	-	-
72	451636,36	2253574,80	Картометрический, 0,1	-	-
73	451662,00	2253631,60	Картометрический, 0,1	-	-
74	451408,02	2253751,49	Картометрический, 0,1	-	-
62	451382,98	2253672,68	Картометрический, 0,1	-	-
75	450393,97	2255227,88	Картометрический, 0,1	-	-
76	450392,89	2255166,55	Картометрический, 0,1	-	-
77	450402,33	2255166,54	Картометрический, 0,1	-	-
78	450402,36	2255151,90	Картометрический, 0,1	-	-
79	450416,26	2255151,94	Картометрический, 0,1	-	-
80	450418,13	2255151,92	Картометрический, 0,1	-	-
81	450418,14	2255161,17	Картометрический, 0,1	-	-
82	450480,30	2255161,17	Картометрический, 0,1	-	-
83	450484,27	2255250,02	Картометрический, 0,1	-	-
84	450394,38	2255253,09	Картометрический, 0,1	-	-

1	2	3	4	5	6
75	450393,97	2255227,88	Картометрический, 0,1	-	-
85	450337,65	2250981,00	Картометрический, 0,1	-	-
86	450304,30	2250896,28	Картометрический, 0,1	-	-
87	450310,33	2250820,84	Картометрический, 0,1	-	-
88	450314,07	2250780,07	Картометрический, 0,1	-	-
89	450398,87	2250722,36	Картометрический, 0,1	-	-
90	450537,46	2250810,19	Картометрический, 0,1	-	-
91	450407,05	2250975,74	Картометрический, 0,1	-	-
85	450337,65	2250981,00	Картометрический, 0,1	-	-
92	455775,55	2257285,02	Картометрический, 0,1	-	-
93	455717,81	2257442,13	Картометрический, 0,1	-	-
94	455728,51	2257447,98	Картометрический, 0,1	-	-
95	455724,14	2257459,89	Картометрический, 0,1	-	-
96	455717,89	2257476,94	Картометрический, 0,1	-	-
97	455679,80	2257584,35	Картометрический, 0,1	-	-
98	455670,71	2257585,98	Картометрический, 0,1	-	-
99	455663,17	2257587,33	Картометрический, 0,1	-	-
100	455602,47	2257577,65	Картометрический, 0,1	-	-
101	455581,58	2257572,17	Картометрический, 0,1	-	-
102	455254,13	2257492,16	Картометрический, 0,1	-	-
103	455220,37	2257482,37	Картометрический, 0,1	-	-
104	455201,85	2257473,58	Картометрический, 0,1	-	-
105	455187,68	2257463,40	Картометрический, 0,1	-	-
106	455177,66	2257456,20	Картометрический, 0,1	-	-
107	455163,26	2257443,80	Картометрический, 0,1	-	-
108	455156,70	2257438,16	Картометрический, 0,1	-	-
109	455142,78	2257409,33	Картометрический, 0,1	-	-
110	454742,55	2256985,14	Картометрический, 0,1	-	-
111	454548,47	2256853,48	Картометрический, 0,1	-	-
112	454376,44	2256808,12	Картометрический, 0,1	-	-
113	454357,64	2256711,59	Картометрический, 0,1	-	-
114	454266,06	2256682,90	Картометрический, 0,1	-	-
115	454255,74	2256787,46	Картометрический, 0,1	-	-
116	454208,14	2256781,50	Картометрический, 0,1	-	-
117	454188,95	2256777,73	Картометрический, 0,1	-	-
118	454188,11	2256777,59	Картометрический, 0,1	-	-
119	454150,54	2256772,04	Картометрический, 0,1	-	-
120	454148,30	2256771,85	Картометрический, 0,1	-	-
121	454127,61	2256771,41	Картометрический, 0,1	-	-
122	454058,18	2256762,71	Картометрический, 0,1	-	-
123	453586,39	2256776,10	Картометрический, 0,1	-	-
124	453224,09	2256784,75	Картометрический, 0,1	-	-
125	452998,49	2256866,65	Картометрический, 0,1	-	-
126	452758,88	2256882,75	Картометрический, 0,1	-	-
127	452700,91	2256508,31	Картометрический, 0,1	-	-
128	453517,21	2256458,62	Картометрический, 0,1	-	-
129	453523,02	2256458,66	Картометрический, 0,1	-	-
130	454339,94	2256464,83	Картометрический, 0,1	-	-
131	454995,48	2256469,14	Картометрический, 0,1	-	-
132	455009,07	2256469,24	Картометрический, 0,1	-	-

1	2	3	4	5	6
133	454999,75	2256208,59	Картометрический, 0,1	-	-
134	455014,48	2256225,76	Картометрический, 0,1	-	-
135	455178,56	2256415,71	Картометрический, 0,1	-	-
136	455563,92	2256855,00	Картометрический, 0,1	-	-
137	455632,19	2256919,57	Картометрический, 0,1	-	-
138	455722,48	2256996,61	Картометрический, 0,1	-	-
139	455791,27	2257024,71	Картометрический, 0,1	-	-
140	455874,72	2257053,55	Картометрический, 0,1	-	-
141	455846,04	2257127,52	Картометрический, 0,1	-	-
142	455830,71	2257169,64	Картометрический, 0,1	-	-
143	455824,53	2257186,59	Картометрический, 0,1	-	-
144	455787,04	2257288,47	Картометрический, 0,1	-	-
92	455775,55	2257285,02	Картометрический, 0,1	-	-
145	478184,86	2247467,13	Картометрический, 0,1	-	-
146	477996,32	2247483,86	Картометрический, 0,1	-	-
147	477683,41	2247556,61	Картометрический, 0,1	-	-
148	477627,46	2247577,91	Картометрический, 0,1	-	-
149	477428,63	2247681,26	Картометрический, 0,1	-	-
150	477419,84	2247719,95	Картометрический, 0,1	-	-
151	477406,53	2247736,56	Картометрический, 0,1	-	-
152	477378,54	2247735,23	Картометрический, 0,1	-	-
153	477349,46	2247744,14	Картометрический, 0,1	-	-
154	477324,04	2247758,72	Картометрический, 0,1	-	-
155	477259,29	2247781,13	Картометрический, 0,1	-	-
156	477190,56	2247821,22	Картометрический, 0,1	-	-
157	477158,47	2247845,03	Картометрический, 0,1	-	-
158	477121,78	2247864,11	Картометрический, 0,1	-	-
159	477049,55	2247887,35	Картометрический, 0,1	-	-
160	476982,26	2247891,98	Картометрический, 0,1	-	-
161	476810,55	2247950,20	Картометрический, 0,1	-	-
162	476755,41	2247954,07	Картометрический, 0,1	-	-
163	476703,89	2247965,47	Картометрический, 0,1	-	-
164	476626,99	2247988,64	Картометрический, 0,1	-	-
165	476543,29	2248030,38	Картометрический, 0,1	-	-
166	476497,51	2248032,52	Картометрический, 0,1	-	-
167	476397,01	2248008,67	Картометрический, 0,1	-	-
168	476346,46	2248018,21	Картометрический, 0,1	-	-
169	476317,89	2248057,01	Картометрический, 0,1	-	-
170	476322,94	2248095,37	Картометрический, 0,1	-	-
171	476315,41	2248099,00	Картометрический, 0,1	-	-
172	476302,44	2248092,27	Картометрический, 0,1	-	-
173	476247,78	2248062,54	Картометрический, 0,1	-	-
174	476213,44	2248048,04	Картометрический, 0,1	-	-
175	476174,26	2248045,61	Картометрический, 0,1	-	-
176	476136,79	2248054,41	Картометрический, 0,1	-	-
177	476110,25	2248082,03	Картометрический, 0,1	-	-
178	476101,56	2248101,52	Картометрический, 0,1	-	-
179	476116,72	2248151,22	Картометрический, 0,1	-	-
180	476108,16	2248162,30	Картометрический, 0,1	-	-
181	476074,48	2248166,49	Картометрический, 0,1	-	-

1	2	3	4	5	6
182	476044,68	2248161,39	Картометрический, 0,1	-	-
183	475999,26	2248138,33	Картометрический, 0,1	-	-
184	475969,37	2248138,83	Картометрический, 0,1	-	-
185	475912,16	2248156,68	Картометрический, 0,1	-	-
186	475861,60	2248166,22	Картометрический, 0,1	-	-
187	475832,74	2248160,20	Картометрический, 0,1	-	-
188	475792,47	2248168,96	Картометрический, 0,1	-	-
189	475757,51	2248197,40	Картометрический, 0,1	-	-
190	475730,67	2248203,65	Картометрический, 0,1	-	-
191	475714,45	2248205,18	Картометрический, 0,1	-	-
192	475695,89	2248197,45	Картометрический, 0,1	-	-
193	475669,76	2248196,14	Картометрический, 0,1	-	-
194	475629,79	2248248,78	Картометрический, 0,1	-	-
195	475584,87	2248255,61	Картометрический, 0,1	-	-
196	475553,87	2248269,16	Картометрический, 0,1	-	-
197	475497,35	2248303,83	Картометрический, 0,1	-	-
198	475466,37	2248315,52	Картометрический, 0,1	-	-
199	475414,01	2248320,37	Картометрический, 0,1	-	-
200	475344,97	2248316,58	Картометрический, 0,1	-	-
201	475297,85	2248346,71	Картометрический, 0,1	-	-
202	475265,07	2248353,71	Картометрический, 0,1	-	-
203	475248,32	2248349,73	Картометрический, 0,1	-	-
204	475216,39	2248362,34	Картометрический, 0,1	-	-
205	475189,78	2248394,64	Картометрический, 0,1	-	-
206	475166,60	2248408,76	Картометрический, 0,1	-	-
207	475122,81	2248425,79	Картометрический, 0,1	-	-
208	475103,40	2248427,94	Картометрический, 0,1	-	-
209	475070,76	2248425,60	Картометрический, 0,1	-	-
210	475024,26	2248412,80	Картометрический, 0,1	-	-
211	474987,00	2248406,66	Картометрический, 0,1	-	-
212	474934,52	2248419,91	Картометрический, 0,1	-	-
213	474891,43	2248429,56	Картометрический, 0,1	-	-
214	474877,23	2248443,36	Картометрический, 0,1	-	-
215	474751,03	2248453,68	Картометрический, 0,1	-	-
216	474712,49	2248471,80	Картометрический, 0,1	-	-
217	474631,52	2248518,25	Картометрический, 0,1	-	-
218	474575,30	2248532,38	Картометрический, 0,1	-	-
219	474484,33	2248560,01	Картометрический, 0,1	-	-
220	474437,41	2248576,14	Картометрический, 0,1	-	-
221	474427,90	2248588,15	Картометрический, 0,1	-	-
222	474448,17	2248607,11	Картометрический, 0,1	-	-
223	474445,13	2248623,87	Картометрический, 0,1	-	-
224	474443,10	2248635,05	Картометрический, 0,1	-	-
225	474431,94	2248632,09	Картометрический, 0,1	-	-
226	474417,15	2248621,60	Картометрический, 0,1	-	-
227	474408,00	2248608,40	Картометрический, 0,1	-	-
228	474400,71	2248596,16	Картометрический, 0,1	-	-
229	474389,56	2248592,26	Картометрический, 0,1	-	-
230	474381,10	2248595,88	Картометрический, 0,1	-	-
231	474367,87	2248606,89	Картометрический, 0,1	-	-

1	2	3	4	5	6
232	474351,86	2248616,93	Картометрический, 0,1	-	-
233	474351,40	2248648,67	Картометрический, 0,1	-	-
234	474352,13	2248662,68	Картометрический, 0,1	-	-
235	474350,22	2248665,46	Картометрический, 0,1	-	-
236	474334,68	2248642,83	Картометрический, 0,1	-	-
237	474320,69	2248641,69	Картометрический, 0,1	-	-
238	474310,22	2248655,54	Картометрический, 0,1	-	-
239	474303,46	2248671,32	Картометрический, 0,1	-	-
240	474298,64	2248681,52	Картометрический, 0,1	-	-
241	474287,33	2248688,83	Картометрический, 0,1	-	-
242	474277,17	2248681,21	Картометрический, 0,1	-	-
243	474274,48	2248673,70	Картометрический, 0,1	-	-
244	474258,59	2248674,41	Картометрический, 0,1	-	-
245	474206,20	2248682,06	Картометрический, 0,1	-	-
246	474176,40	2248676,03	Картометрический, 0,1	-	-
247	474151,12	2248681,26	Картометрический, 0,1	-	-
248	474141,52	2248699,80	Картометрический, 0,1	-	-
249	474149,58	2248723,26	Картометрический, 0,1	-	-
250	474135,38	2248737,06	Картометрический, 0,1	-	-
251	474138,04	2248746,44	Картометрический, 0,1	-	-
252	474147,30	2248752,17	Картометрический, 0,1	-	-
253	474147,18	2248760,57	Картометрический, 0,1	-	-
254	474133,09	2248765,97	Картометрический, 0,1	-	-
255	474078,63	2248787,60	Картометрический, 0,1	-	-
256	474051,46	2248793,74	Картометрический, 0,1	-	-
257	474041,14	2248797,33	Картометрический, 0,1	-	-
258	474042,83	2248809,49	Картометрический, 0,1	-	-
259	474050,25	2248813,33	Картометрический, 0,1	-	-
260	474072,65	2248813,65	Картометрический, 0,1	-	-
261	474089,44	2248814,83	Картометрический, 0,1	-	-
262	474092,15	2248821,40	Картометрический, 0,1	-	-
263	474089,12	2248837,23	Картометрический, 0,1	-	-
264	474079,74	2248839,90	Картометрический, 0,1	-	-
265	474070,47	2248835,10	Картометрический, 0,1	-	-
266	474058,43	2248828,39	Картометрический, 0,1	-	-
267	474039,79	2248826,25	Картометрический, 0,1	-	-
268	473977,16	2248830,95	Картометрический, 0,1	-	-
269	473925,93	2248822,74	Картометрический, 0,1	-	-
270	473908,46	2248803,82	Картометрический, 0,1	-	-
271	473880,64	2248790,35	Картометрический, 0,1	-	-
272	473874,20	2248783,72	Картометрический, 0,1	-	-
273	473858,23	2248790,96	Картометрический, 0,1	-	-
274	473849,54	2248810,44	Картометрический, 0,1	-	-
275	473833,79	2248801,81	Картометрический, 0,1	-	-
276	473819,72	2248806,28	Картометрический, 0,1	-	-
277	473801,08	2248804,14	Картометрический, 0,1	-	-
278	473781,61	2248794,52	Картометрический, 0,1	-	-
279	473741,36	2248801,41	Картометрический, 0,1	-	-
280	473716,32	2248789,85	Картометрический, 0,1	-	-
281	473696,72	2248789,57	Картометрический, 0,1	-	-

1	2	3	4	5	6
282	473684,54	2248792,19	Картометрический, 0,1	-	-
283	473658,21	2248804,88	Картометрический, 0,1	-	-
284	473644,24	2248802,82	Картометрический, 0,1	-	-
285	473625,84	2248783,88	Картометрический, 0,1	-	-
286	473610,05	2248778,05	Картометрический, 0,1	-	-
287	473597,91	2248777,87	Картометрический, 0,1	-	-
288	473587,54	2248785,19	Картометрический, 0,1	-	-
289	473555,65	2248795,00	Картометрический, 0,1	-	-
290	473527,51	2248803,94	Картометрический, 0,1	-	-
291	473506,57	2248831,65	Картометрический, 0,1	-	-
292	473482,75	2248864,92	Картометрический, 0,1	-	-
293	473459,21	2248878,58	Картометрический, 0,1	-	-
294	473436,72	2248883,86	Картометрический, 0,1	-	-
295	473399,49	2248875,85	Картометрический, 0,1	-	-
296	473400,52	2248869,33	Картометрический, 0,1	-	-
297	473412,04	2248847,09	Картометрический, 0,1	-	-
298	473397,11	2248846,88	Картометрический, 0,1	-	-
299	473368,54	2248885,68	Картометрический, 0,1	-	-
300	473326,65	2248876,67	Картометрический, 0,1	-	-
301	473291,04	2248885,50	Картометрический, 0,1	-	-
302	473272,31	2248889,90	Картометрический, 0,1	-	-
303	473249,53	2248915,71	Картометрический, 0,1	-	-
304	473210,06	2248932,88	Картометрический, 0,1	-	-
305	473173,46	2248946,36	Картометрический, 0,1	-	-
306	473154,80	2249009,58	Картометрический, 0,1	-	-
307	473153,04	2249067,45	Картометрический, 0,1	-	-
308	473137,66	2249098,04	Картометрический, 0,1	-	-
309	473098,18	2249116,14	Картометрический, 0,1	-	-
310	473068,14	2249127,85	Картометрический, 0,1	-	-
311	473061,69	2249121,22	Картометрический, 0,1	-	-
312	473079,57	2249112,14	Картометрический, 0,1	-	-
313	473113,59	2249083,69	Картометрический, 0,1	-	-
314	473127,85	2249066,15	Картометрический, 0,1	-	-
315	473134,66	2249046,64	Картометрический, 0,1	-	-
316	473132,06	2249032,60	Картометрический, 0,1	-	-
317	473102,38	2249019,10	Картометрический, 0,1	-	-
318	473058,56	2249014,73	Картометрический, 0,1	-	-
319	473008,86	2249029,89	Картометрический, 0,1	-	-
320	472971,95	2249063,91	Картометрический, 0,1	-	-
321	472913,03	2249070,53	Картометрический, 0,1	-	-
322	472872,00	2249067,14	Картометрический, 0,1	-	-
323	472849,41	2249079,88	Картометрический, 0,1	-	-
324	472796,97	2249090,33	Картометрический, 0,1	-	-
325	472779,91	2249107,83	Картометрический, 0,1	-	-
326	472753,38	2249134,52	Картометрический, 0,1	-	-
327	472736,77	2249121,21	Картометрический, 0,1	-	-
328	472733,26	2249105,29	Картометрический, 0,1	-	-
329	472718,21	2249113,47	Картометрический, 0,1	-	-
330	472694,03	2249106,59	Картометрический, 0,1	-	-
331	472664,26	2249098,69	Картометрический, 0,1	-	-

1	2	3	4	5	6
332	472619,57	2249112,78	Картометрический, 0,1	-	-
333	472594,58	2249139,71	Картометрический, 0,1	-	-
334	472588,79	2249152,69	Картометрический, 0,1	-	-
335	472570,89	2249163,64	Картометрический, 0,1	-	-
336	472561,17	2249190,58	Картометрический, 0,1	-	-
337	472558,33	2249193,34	Картометрический, 0,1	-	-
338	472546,35	2249181,96	Картометрический, 0,1	-	-
339	472530,51	2249179,87	Картометрический, 0,1	-	-
340	472478,72	2249145,51	Картометрический, 0,1	-	-
341	472451,65	2249145,12	Картометрический, 0,1	-	-
342	472411,40	2249152,01	Картометрический, 0,1	-	-
343	472399,54	2249132,23	Картометрический, 0,1	-	-
344	472384,49	2249140,42	Картометрический, 0,1	-	-
345	472364,64	2249156,94	Картометрический, 0,1	-	-
346	472347,73	2249164,16	Картометрический, 0,1	-	-
347	472319,69	2249166,56	Картометрический, 0,1	-	-
348	472319,23	2249198,30	Картометрический, 0,1	-	-
349	472311,71	2249201,92	Картометрический, 0,1	-	-
350	472286,45	2249205,30	Картометрический, 0,1	-	-
351	472262,23	2249201,21	Картометрический, 0,1	-	-
352	472245,43	2249200,97	Картометрический, 0,1	-	-
353	472249,96	2249210,37	Картометрический, 0,1	-	-
354	472255,36	2249224,46	Картометрический, 0,1	-	-
355	472252,36	2249238,42	Картометрический, 0,1	-	-
356	472240,20	2249240,11	Картометрический, 0,1	-	-
357	472216,95	2249233,24	Картометрический, 0,1	-	-
358	472192,48	2249246,89	Картометрический, 0,1	-	-
359	472147,67	2249246,25	Картометрический, 0,1	-	-
360	472069,60	2249286,21	Картометрический, 0,1	-	-
361	472014,39	2249294,75	Картометрический, 0,1	-	-
362	471948,07	2249296,59	Картометрический, 0,1	-	-
363	471947,93	2249296,52	Картометрический, 0,1	-	-
364	471948,30	2249296,44	Картометрический, 0,1	-	-
365	471909,85	2249184,12	Картометрический, 0,1	-	-
366	471910,29	2249183,86	Картометрический, 0,1	-	-
367	471932,20	2249184,58	Картометрический, 0,1	-	-
368	471325,06	2248676,48	Картометрический, 0,1	-	-
369	471031,85	2248432,88	Картометрический, 0,1	-	-
370	470756,10	2248240,50	Картометрический, 0,1	-	-
371	470289,16	2247925,22	Картометрический, 0,1	-	-
372	470266,53	2247918,34	Картометрический, 0,1	-	-
373	468637,06	2246836,65	Картометрический, 0,1	-	-
374	468648,71	2246827,56	Картометрический, 0,1	-	-
375	468679,56	2246790,77	Картометрический, 0,1	-	-
376	468801,99	2246695,18	Картометрический, 0,1	-	-
377	469642,70	2247286,19	Картометрический, 0,1	-	-
378	470067,44	2247059,80	Картометрический, 0,1	-	-
379	470191,20	2247051,40	Картометрический, 0,1	-	-
380	470447,42	2247038,68	Картометрический, 0,1	-	-
381	471251,13	2246688,00	Картометрический, 0,1	-	-

1	2	3	4	5	6
382	471005,78	2246158,30	Картометрический, 0,1	-	-
383	471567,55	2246432,32	Картометрический, 0,1	-	-
384	472526,66	2245784,71	Картометрический, 0,1	-	-
385	472804,46	2245597,13	Картометрический, 0,1	-	-
386	472824,66	2245591,25	Картометрический, 0,1	-	-
387	472787,56	2245572,47	Картометрический, 0,1	-	-
388	472722,21	2245616,47	Картометрический, 0,1	-	-
389	472527,09	2245748,22	Картометрический, 0,1	-	-
390	472124,24	2246020,22	Картометрический, 0,1	-	-
391	471565,20	2246397,76	Картометрический, 0,1	-	-
392	471133,30	2246187,12	Картометрический, 0,1	-	-
393	470985,72	2246114,98	Картометрический, 0,1	-	-
394	470947,63	2246032,74	Картометрический, 0,1	-	-
395	471401,69	2246047,04	Картометрический, 0,1	-	-
396	471413,00	2246062,55	Картометрический, 0,1	-	-
397	471916,71	2246073,83	Картометрический, 0,1	-	-
398	471918,32	2245987,13	Картометрический, 0,1	-	-
399	471838,69	2245974,35	Картометрический, 0,1	-	-
400	471805,16	2245937,77	Картометрический, 0,1	-	-
401	471803,77	2245904,60	Картометрический, 0,1	-	-
402	471818,46	2245891,09	Картометрический, 0,1	-	-
403	471835,98	2245860,59	Картометрический, 0,1	-	-
404	471846,10	2245831,50	Картометрический, 0,1	-	-
405	471845,15	2245767,31	Картометрический, 0,1	-	-
406	471895,60	2245767,06	Картометрический, 0,1	-	-
407	471907,99	2245371,75	Картометрический, 0,1	-	-
408	471640,12	2245393,73	Картометрический, 0,1	-	-
409	471505,21	2245400,92	Картометрический, 0,1	-	-
410	471499,90	2245401,20	Картометрический, 0,1	-	-
411	471410,41	2245405,97	Картометрический, 0,1	-	-
412	471246,38	2245478,02	Картометрический, 0,1	-	-
413	471041,94	2245511,88	Картометрический, 0,1	-	-
414	471034,52	2245544,39	Картометрический, 0,1	-	-
415	470895,04	2245542,30	Картометрический, 0,1	-	-
416	470888,55	2245905,19	Картометрический, 0,1	-	-
417	470761,08	2245629,98	Картометрический, 0,1	-	-
418	470437,89	2245884,19	Картометрический, 0,1	-	-
419	470274,89	2245932,33	Картометрический, 0,1	-	-
420	470012,94	2245999,09	Картометрический, 0,1	-	-
421	469343,60	2246180,12	Картометрический, 0,1	-	-
422	468721,47	2246638,57	Картометрический, 0,1	-	-
423	468734,65	2246647,84	Картометрический, 0,1	-	-
424	468777,20	2246677,75	Картометрический, 0,1	-	-
425	468659,32	2246769,79	Картометрический, 0,1	-	-
426	468628,44	2246806,58	Картометрический, 0,1	-	-
427	468612,21	2246819,27	Картометрический, 0,1	-	-
428	468384,09	2246669,72	Картометрический, 0,1	-	-
429	468383,73	2246669,48	Картометрический, 0,1	-	-
430	468507,47	2246572,99	Картометрический, 0,1	-	-
431	468628,74	2246478,32	Картометрический, 0,1	-	-

1	2	3	4	5	6
432	468795,05	2246348,68	Картометрический, 0,1	-	-
433	468924,88	2246247,46	Картометрический, 0,1	-	-
434	469026,05	2246169,90	Картометрический, 0,1	-	-
435	469088,30	2246128,67	Картометрический, 0,1	-	-
436	469106,16	2246118,08	Картометрический, 0,1	-	-
437	469133,97	2246102,93	Картометрический, 0,1	-	-
438	469182,51	2246078,67	Картометрический, 0,1	-	-
439	469227,37	2246058,91	Картометрический, 0,1	-	-
440	469310,45	2246029,87	Картометрический, 0,1	-	-
441	469410,23	2245998,37	Картометрический, 0,1	-	-
442	469573,73	2245947,34	Картометрический, 0,1	-	-
443	469809,92	2245873,52	Картометрический, 0,1	-	-
444	469895,20	2245846,47	Картометрический, 0,1	-	-
445	470092,30	2245784,89	Картометрический, 0,1	-	-
446	470259,45	2245732,69	Картометрический, 0,1	-	-
447	470345,85	2245705,48	Картометрический, 0,1	-	-
448	470362,29	2245699,72	Картометрический, 0,1	-	-
449	470385,64	2245689,55	Картометрический, 0,1	-	-
450	470415,29	2245673,14	Картометрический, 0,1	-	-
451	470557,25	2245579,53	Картометрический, 0,1	-	-
452	470762,82	2245440,60	Картометрический, 0,1	-	-
453	470824,12	2245401,08	Картометрический, 0,1	-	-
454	470860,32	2245380,88	Картометрический, 0,1	-	-
455	470903,42	2245359,53	Картометрический, 0,1	-	-
456	470944,54	2245342,69	Картометрический, 0,1	-	-
457	470985,42	2245328,56	Картометрический, 0,1	-	-
458	471013,45	2245319,73	Картометрический, 0,1	-	-
459	471055,15	2245307,99	Картометрический, 0,1	-	-
460	471091,90	2245300,18	Картометрический, 0,1	-	-
461	471130,08	2245294,72	Картометрический, 0,1	-	-
462	471176,16	2245290,82	Картометрический, 0,1	-	-
463	471220,47	2245289,28	Картометрический, 0,1	-	-
464	471244,95	2245289,39	Картометрический, 0,1	-	-
465	471392,22	2245295,58	Картометрический, 0,1	-	-
466	471474,01	2245298,82	Картометрический, 0,1	-	-
467	471644,20	2245305,94	Картометрический, 0,1	-	-
468	471788,76	2245311,94	Картометрический, 0,1	-	-
469	471932,53	2245317,82	Картометрический, 0,1	-	-
470	472132,34	2245326,37	Картометрический, 0,1	-	-
471	472334,02	2245335,05	Картометрический, 0,1	-	-
472	472334,11	2245335,04	Картометрический, 0,1	-	-
473	472408,05	2245338,15	Картометрический, 0,1	-	-
474	472487,25	2245340,11	Картометрический, 0,1	-	-
475	472538,31	2245340,50	Картометрический, 0,1	-	-
476	472595,26	2245339,42	Картометрический, 0,1	-	-
477	472646,11	2245334,84	Картометрический, 0,1	-	-
478	472690,19	2245329,88	Картометрический, 0,1	-	-
479	472731,85	2245322,56	Картометрический, 0,1	-	-
480	472817,25	2245301,30	Картометрический, 0,1	-	-
481	472928,32	2245270,18	Картометрический, 0,1	-	-

1	2	3	4	5	6
482	473084,96	2245226,50	Картометрический, 0,1	-	-
483	473193,96	2245195,80	Картометрический, 0,1	-	-
484	473360,04	2245149,25	Картометрический, 0,1	-	-
485	473512,04	2245107,03	Картометрический, 0,1	-	-
486	473582,61	2245087,13	Картометрический, 0,1	-	-
487	473664,94	2245063,70	Картометрический, 0,1	-	-
488	473776,00	2245033,35	Картометрический, 0,1	-	-
489	473881,49	2245004,06	Картометрический, 0,1	-	-
490	473991,46	2244973,25	Картометрический, 0,1	-	-
491	474196,73	2244915,70	Картометрический, 0,1	-	-
492	474402,91	2244857,88	Картометрический, 0,1	-	-
493	474568,76	2244811,38	Картометрический, 0,1	-	-
494	474794,27	2244748,44	Картометрический, 0,1	-	-
495	474930,73	2244709,81	Картометрический, 0,1	-	-
496	475213,53	2244629,80	Картометрический, 0,1	-	-
497	475375,76	2244583,87	Картометрический, 0,1	-	-
498	475471,08	2244557,02	Картометрический, 0,1	-	-
499	475543,29	2244535,27	Картометрический, 0,1	-	-
500	475607,38	2244513,05	Картометрический, 0,1	-	-
501	475667,35	2244490,82	Картометрический, 0,1	-	-
502	475758,99	2244453,13	Картометрический, 0,1	-	-
503	475846,81	2244416,04	Картометрический, 0,1	-	-
504	475931,79	2244380,26	Картометрический, 0,1	-	-
505	476054,51	2244328,28	Картометрический, 0,1	-	-
506	476171,19	2244279,36	Картометрический, 0,1	-	-
507	476277,37	2244234,70	Картометрический, 0,1	-	-
508	476369,58	2244195,89	Картометрический, 0,1	-	-
509	476472,99	2244152,46	Картометрический, 0,1	-	-
510	476533,50	2244126,26	Картометрический, 0,1	-	-
511	476578,27	2244104,27	Картометрический, 0,1	-	-
512	476580,84	2244102,82	Картометрический, 0,1	-	-
513	476621,99	2244079,67	Картометрический, 0,1	-	-
514	476639,96	2244069,56	Картометрический, 0,1	-	-
515	476649,09	2244063,59	Картометрический, 0,1	-	-
516	476649,30	2244079,97	Картометрический, 0,1	-	-
517	476649,53	2244099,01	Картометрический, 0,1	-	-
518	476649,57	2244101,96	Картометрический, 0,1	-	-
519	476653,16	2244388,94	Картометрический, 0,1	-	-
520	476521,46	2244400,10	Картометрический, 0,1	-	-
521	476327,65	2244481,37	Картометрический, 0,1	-	-
522	475677,22	2244754,11	Картометрический, 0,1	-	-
523	475484,42	2244808,60	Картометрический, 0,1	-	-
524	474198,15	2245172,09	Картометрический, 0,1	-	-
525	473509,95	2245366,58	Картометрический, 0,1	-	-
526	472797,74	2245567,85	Картометрический, 0,1	-	-
527	472795,46	2245568,49	Картометрический, 0,1	-	-
528	472834,98	2245588,50	Картометрический, 0,1	-	-
529	472837,38	2245587,83	Картометрический, 0,1	-	-
530	473187,53	2245488,87	Картометрический, 0,1	-	-
531	473558,04	2245384,16	Картометрический, 0,1	-	-

1	2	3	4	5	6
532	473907,24	2245285,48	Картометрический, 0,1	-	-
533	474268,68	2245183,34	Картометрический, 0,1	-	-
534	474664,22	2245071,55	Картометрический, 0,1	-	-
535	474914,12	2245000,94	Картометрический, 0,1	-	-
536	475268,24	2244900,86	Картометрический, 0,1	-	-
537	475687,13	2244782,48	Картометрический, 0,1	-	-
538	475893,74	2244695,84	Картометрический, 0,1	-	-
539	475897,22	2244704,14	Картометрический, 0,1	-	-
540	475876,94	2244712,65	Картометрический, 0,1	-	-
541	475886,60	2244735,71	Картометрический, 0,1	-	-
542	475932,70	2244716,38	Картометрический, 0,1	-	-
543	475923,05	2244693,32	Картометрический, 0,1	-	-
544	475902,75	2244701,82	Картометрический, 0,1	-	-
545	475899,27	2244693,53	Картометрический, 0,1	-	-
546	476396,39	2244485,08	Картометрический, 0,1	-	-
547	476401,93	2244482,76	Картометрический, 0,1	-	-
548	476527,57	2244430,03	Картометрический, 0,1	-	-
549	476636,42	2244420,81	Картометрический, 0,1	-	-
550	476653,50	2244419,36	Картометрический, 0,1	-	-
551	476654,34	2244482,72	Картометрический, 0,1	-	-
552	476660,22	2244953,03	Картометрический, 0,1	-	-
553	476764,95	2245121,80	Картометрический, 0,1	-	-
554	476841,40	2245244,96	Картометрический, 0,1	-	-
555	476926,64	2245382,26	Картометрический, 0,1	-	-
556	476963,13	2245441,04	Картометрический, 0,1	-	-
557	477117,35	2245689,43	Картометрический, 0,1	-	-
558	477153,03	2245765,45	Картометрический, 0,1	-	-
559	477477,82	2246288,44	Картометрический, 0,1	-	-
560	477558,57	2246411,35	Картометрический, 0,1	-	-
561	477626,36	2246514,55	Картометрический, 0,1	-	-
562	477688,49	2246572,94	Картометрический, 0,1	-	-
563	477740,72	2246593,16	Картометрический, 0,1	-	-
564	477912,60	2246659,51	Картометрический, 0,1	-	-
565	477994,24	2246710,27	Картометрический, 0,1	-	-
566	478150,08	2246907,22	Картометрический, 0,1	-	-
567	478150,31	2246907,51	Картометрический, 0,1	-	-
568	478138,16	2246912,33	Картометрический, 0,1	-	-
569	478137,93	2246912,42	Картометрический, 0,1	-	-
570	478157,26	2246937,11	Картометрический, 0,1	-	-
571	478160,38	2246941,19	Картометрический, 0,1	-	-
572	478160,92	2246941,89	Картометрический, 0,1	-	-
573	478189,30	2246979,02	Картометрический, 0,1	-	-
574	478327,00	2247165,18	Картометрический, 0,1	-	-
575	478352,02	2247199,82	Картометрический, 0,1	-	-
576	478369,55	2247225,63	Картометрический, 0,1	-	-
577	478393,01	2247261,91	Картометрический, 0,1	-	-
578	478468,99	2247348,70	Картометрический, 0,1	-	-
579	478548,32	2247396,60	Картометрический, 0,1	-	-
580	478552,25	2247395,70	Картометрический, 0,1	-	-
581	478575,05	2247384,69	Картометрический, 0,1	-	-

1	2	3	4	5	6
582	478580,96	2247383,72	Картометрический, 0,1	-	-
583	478584,51	2247383,14	Картометрический, 0,1	-	-
584	478596,87	2247383,95	Картометрический, 0,1	-	-
585	478612,77	2247389,91	Картометрический, 0,1	-	-
586	478629,33	2247400,72	Картометрический, 0,1	-	-
587	478639,30	2247405,59	Картометрический, 0,1	-	-
588	478566,60	2247440,04	Картометрический, 0,1	-	-
589	478480,24	2247457,94	Картометрический, 0,1	-	-
590	478410,06	2247438,38	Картометрический, 0,1	-	-
591	478336,29	2247442,81	Картометрический, 0,1	-	-
592	478252,05	2247460,65	Картометрический, 0,1	-	-
145	478184,86	2247467,13	Картометрический, 0,1	-	-
593	458376,97	2250797,99	Картометрический, 0,1	-	-
594	458306,81	2250637,85	Картометрический, 0,1	-	-
595	458829,21	2250281,03	Картометрический, 0,1	-	-
596	458898,69	2250506,77	Картометрический, 0,1	-	-
597	459173,60	2250668,74	Картометрический, 0,1	-	-
598	459466,24	2250731,68	Картометрический, 0,1	-	-
599	459982,01	2250768,26	Картометрический, 0,1	-	-
600	460101,44	2251073,44	Картометрический, 0,1	-	-
601	459657,94	2251266,14	Картометрический, 0,1	-	-
602	459586,92	2251127,00	Картометрический, 0,1	-	-
603	459514,12	2251055,01	Картометрический, 0,1	-	-
604	459236,32	2251075,89	Картометрический, 0,1	-	-
605	459108,76	2251198,65	Картометрический, 0,1	-	-
606	459036,90	2251127,34	Картометрический, 0,1	-	-
607	458944,36	2251115,82	Картометрический, 0,1	-	-
608	458770,09	2251000,34	Картометрический, 0,1	-	-
609	458702,54	2250987,29	Картометрический, 0,1	-	-
610	458540,43	2250873,64	Картометрический, 0,1	-	-
611	458482,61	2250842,33	Картометрический, 0,1	-	-
593	458376,97	2250797,99	Картометрический, 0,1	-	-
612	459408,47	2251645,63	Картометрический, 0,1	-	-
613	459275,81	2251986,40	Картометрический, 0,1	-	-
614	459305,03	2252406,21	Картометрический, 0,1	-	-
615	459419,62	2252703,37	Картометрический, 0,1	-	-
616	459360,50	2252933,16	Картометрический, 0,1	-	-
617	458996,09	2252789,12	Картометрический, 0,1	-	-
618	458683,51	2252783,18	Картометрический, 0,1	-	-
619	458608,97	2252389,63	Картометрический, 0,1	-	-
620	458676,79	2251908,02	Картометрический, 0,1	-	-
621	458647,59	2251531,40	Картометрический, 0,1	-	-
622	458750,88	2251409,53	Картометрический, 0,1	-	-
623	458842,32	2251378,33	Картометрический, 0,1	-	-
624	458988,39	2251447,27	Картометрический, 0,1	-	-
625	459146,94	2251449,55	Картометрический, 0,1	-	-
626	459398,33	2251293,70	Картометрический, 0,1	-	-
627	459460,58	2251550,29	Картометрический, 0,1	-	-
612	459408,47	2251645,63	Картометрический, 0,1	-	-
628	460164,95	2252889,71	Картометрический, 0,1	-	-

1	2	3	4	5	6
629	459890,42	2252959,59	Картометрический, 0,1	-	-
630	459769,49	2253044,70	Картометрический, 0,1	-	-
631	459614,37	2252910,73	Картометрический, 0,1	-	-
632	459662,92	2252694,53	Картометрический, 0,1	-	-
633	459519,75	2252141,00	Картометрический, 0,1	-	-
634	459603,18	2251811,03	Картометрический, 0,1	-	-
635	459704,55	2251596,02	Картометрический, 0,1	-	-
636	459654,83	2251291,89	Картометрический, 0,1	-	-
637	460108,74	2251092,08	Картометрический, 0,1	-	-
638	460412,87	2251786,28	Картометрический, 0,1	-	-
639	460110,34	2251942,90	Картометрический, 0,1	-	-
640	460254,64	2252366,40	Картометрический, 0,1	-	-
641	460516,89	2252283,02	Картометрический, 0,1	-	-
642	460509,31	2252809,60	Картометрический, 0,1	-	-
643	460305,35	2252812,55	Картометрический, 0,1	-	-
628	460164,95	2252889,71	Картометрический, 0,1	-	-
644	460281,83	2254132,69	Картометрический, 0,1	-	-
645	460141,33	2254120,74	Картометрический, 0,1	-	-
646	460084,13	2253802,08	Картометрический, 0,1	-	-
647	459767,57	2253793,56	Картометрический, 0,1	-	-
648	459696,51	2253522,96	Картометрический, 0,1	-	-
649	459680,01	2253274,70	Картометрический, 0,1	-	-
650	459813,31	2253315,56	Картометрический, 0,1	-	-
651	459988,31	2253204,88	Картометрический, 0,1	-	-
652	460166,86	2253163,75	Картометрический, 0,1	-	-
653	460316,78	2253091,80	Картометрический, 0,1	-	-
654	460341,40	2253120,93	Картометрический, 0,1	-	-
655	460325,54	2253191,44	Картометрический, 0,1	-	-
656	460298,04	2253313,79	Картометрический, 0,1	-	-
657	460285,54	2253462,18	Картометрический, 0,1	-	-
658	460267,10	2253605,52	Картометрический, 0,1	-	-
659	460276,49	2253732,62	Картометрический, 0,1	-	-
660	460332,90	2253832,77	Картометрический, 0,1	-	-
661	460392,71	2253876,82	Картометрический, 0,1	-	-
662	460488,81	2253898,36	Картометрический, 0,1	-	-
663	460498,28	2254011,97	Картометрический, 0,1	-	-
644	460281,83	2254132,69	Картометрический, 0,1	-	-
664	460651,51	2253659,15	Картометрический, 0,1	-	-
665	460511,19	2253648,85	Картометрический, 0,1	-	-
666	460542,10	2253291,78	Картометрический, 0,1	-	-
667	460633,82	2253148,83	Картометрический, 0,1	-	-
668	460636,88	2252997,54	Картометрический, 0,1	-	-
669	460586,12	2252923,14	Картометрический, 0,1	-	-
670	460731,26	2252742,76	Картометрический, 0,1	-	-
671	461101,05	2252628,16	Картометрический, 0,1	-	-
672	461672,40	2252659,02	Картометрический, 0,1	-	-
673	462025,56	2252431,79	Картометрический, 0,1	-	-
674	462083,06	2252509,77	Картометрический, 0,1	-	-
675	461771,18	2252916,92	Картометрический, 0,1	-	-
676	461608,73	2253265,75	Картометрический, 0,1	-	-

1	2	3	4	5	6
677	461499,57	2253583,32	Картометрический, 0,1	-	-
678	461383,65	2254177,14	Картометрический, 0,1	-	-
679	461188,30	2254057,36	Картометрический, 0,1	-	-
680	461135,57	2254082,19	Картометрический, 0,1	-	-
664	460651,51	2253659,15	Картометрический, 0,1	-	-
681	458257,30	2255913,50	Картометрический, 0,1	-	-
682	457671,59	2255197,44	Картометрический, 0,1	-	-
683	458143,77	2254843,34	Картометрический, 0,1	-	-
684	459137,92	2254996,00	Картометрический, 0,1	-	-
685	459296,03	2255410,83	Картометрический, 0,1	-	-
686	459238,98	2255575,17	Картометрический, 0,1	-	-
687	458982,67	2255600,23	Картометрический, 0,1	-	-
688	458369,05	2255806,59	Картометрический, 0,1	-	-
681	458257,30	2255913,50	Картометрический, 0,1	-	-
689	457316,80	2251375,01	Картометрический, 0,1	-	-
690	457080,38	2251022,89	Картометрический, 0,1	-	-
691	457083,71	2250959,75	Картометрический, 0,1	-	-
692	457786,82	2250975,53	Картометрический, 0,1	-	-
693	457972,38	2250889,49	Картометрический, 0,1	-	-
694	458099,34	2251006,09	Картометрический, 0,1	-	-
695	458362,58	2251036,30	Картометрический, 0,1	-	-
696	458589,89	2251212,22	Картометрический, 0,1	-	-
697	458749,34	2251264,68	Картометрический, 0,1	-	-
698	458573,15	2251408,20	Картометрический, 0,1	-	-
699	458131,39	2251287,59	Картометрический, 0,1	-	-
689	457316,80	2251375,01	Картометрический, 0,1	-	-
700	459201,03	2255740,73	Картометрический, 0,1	-	-
701	458881,60	2255683,33	Картометрический, 0,1	-	-
702	458882,82	2255666,70	Картометрический, 0,1	-	-
703	458959,04	2255643,35	Картометрический, 0,1	-	-
704	459271,30	2255604,29	Картометрический, 0,1	-	-
705	460798,79	2255454,53	Картометрический, 0,1	-	-
706	460977,63	2255325,15	Картометрический, 0,1	-	-
707	461038,61	2255334,48	Картометрический, 0,1	-	-
708	461029,30	2255426,09	Картометрический, 0,1	-	-
709	460422,50	2255675,64	Картометрический, 0,1	-	-
710	460322,41	2255632,11	Картометрический, 0,1	-	-
711	459784,06	2255617,65	Картометрический, 0,1	-	-
712	459517,33	2255665,58	Картометрический, 0,1	-	-
713	459350,57	2255726,55	Картометрический, 0,1	-	-
700	459201,03	2255740,73	Картометрический, 0,1	-	-
714	472286,61	2245311,06	Картометрический, 0,1	-	-
715	472133,34	2245304,40	Картометрический, 0,1	-	-
716	471933,49	2245295,83	Картометрический, 0,1	-	-
717	471789,62	2245289,95	Картометрический, 0,1	-	-
718	471645,12	2245283,95	Картометрический, 0,1	-	-
719	471474,91	2245276,83	Картометрический, 0,1	-	-
720	471393,19	2245273,59	Картометрический, 0,1	-	-
721	471245,41	2245267,40	Картометрический, 0,1	-	-
722	471220,29	2245267,28	Картометрический, 0,1	-	-

1	2	3	4	5	6
723	471174,84	2245268,86	Картометрический, 0,1	-	-
724	471127,60	2245272,86	Картометрический, 0,1	-	-
725	471088,09	2245278,51	Картометрический, 0,1	-	-
726	471049,86	2245286,63	Картометрический, 0,1	-	-
727	471007,09	2245298,67	Картометрический, 0,1	-	-
728	470978,56	2245307,65	Картометрический, 0,1	-	-
729	470936,90	2245322,06	Картометрический, 0,1	-	-
730	470894,33	2245339,50	Картометрический, 0,1	-	-
731	470850,10	2245361,39	Картометрический, 0,1	-	-
732	470812,83	2245382,20	Картометрический, 0,1	-	-
733	470750,62	2245422,30	Картометрический, 0,1	-	-
734	470544,95	2245561,29	Картометрический, 0,1	-	-
735	470404,08	2245654,22	Картометрический, 0,1	-	-
736	470375,84	2245669,84	Картометрический, 0,1	-	-
737	470354,53	2245679,13	Картометрический, 0,1	-	-
738	470338,87	2245684,61	Картометрический, 0,1	-	-
739	470252,89	2245711,69	Картометрический, 0,1	-	-
740	470085,74	2245763,89	Картометрический, 0,1	-	-
741	469888,58	2245825,49	Картометрический, 0,1	-	-
742	469803,34	2245852,52	Картометрический, 0,1	-	-
743	469567,17	2245926,34	Картометрический, 0,1	-	-
744	469403,63	2245977,39	Картометрический, 0,1	-	-
745	469303,73	2246008,91	Картометрический, 0,1	-	-
746	469219,20	2246038,47	Картометрический, 0,1	-	-
747	469173,20	2246058,74	Картометрический, 0,1	-	-
748	469123,75	2246083,44	Картометрический, 0,1	-	-
749	469095,13	2246099,04	Картометрический, 0,1	-	-
750	469076,81	2246109,91	Картометрический, 0,1	-	-
751	469013,29	2246151,98	Картометрический, 0,1	-	-
752	468911,39	2246230,09	Картометрический, 0,1	-	-
753	468781,52	2246331,32	Картометрический, 0,1	-	-
754	468615,23	2246460,96	Картометрический, 0,1	-	-
755	468493,92	2246555,66	Картометрический, 0,1	-	-
756	468364,29	2246656,74	Картометрический, 0,1	-	-
757	468357,61	2246652,36	Картометрический, 0,1	-	-
758	468348,69	2246646,51	Картометрический, 0,1	-	-
759	468427,79	2246584,67	Картометрический, 0,1	-	-
760	468233,09	2246451,68	Картометрический, 0,1	-	-
761	468177,97	2246532,37	Картометрический, 0,1	-	-
762	468177,35	2246531,96	Картометрический, 0,1	-	-
763	467917,39	2246360,34	Картометрический, 0,1	-	-
764	467915,36	2246360,66	Картометрический, 0,1	-	-
765	467525,92	2246116,41	Картометрический, 0,1	-	-
766	466783,66	2245598,96	Картометрический, 0,1	-	-
767	466797,55	2245578,26	Картометрический, 0,1	-	-
768	466358,80	2245287,36	Картометрический, 0,1	-	-
769	466361,05	2245304,35	Картометрический, 0,1	-	-
770	466237,88	2245218,48	Картометрический, 0,1	-	-
771	466235,30	2245216,99	Картометрический, 0,1	-	-
772	466235,56	2245217,68	Картометрический, 0,1	-	-

1	2	3	4	5	6
773	465874,96	2244967,96	Картометрический, 0,1	-	-
774	465813,36	2244922,54	Картометрический, 0,1	-	-
775	465771,37	2244904,38	Картометрический, 0,1	-	-
776	465743,64	2244873,94	Картометрический, 0,1	-	-
777	465251,40	2244530,78	Картометрический, 0,1	-	-
778	464807,88	2244214,17	Картометрический, 0,1	-	-
779	464723,98	2244155,06	Картометрический, 0,1	-	-
780	464699,69	2244173,10	Картометрический, 0,1	-	-
781	464624,88	2244241,18	Картометрический, 0,1	-	-
782	464404,60	2244092,22	Картометрический, 0,1	-	-
783	464344,29	2244050,51	Картометрический, 0,1	-	-
784	464344,98	2243964,01	Картометрический, 0,1	-	-
785	464328,36	2243871,85	Картометрический, 0,1	-	-
786	464313,40	2243788,93	Картометрический, 0,1	-	-
787	464312,09	2243633,84	Картометрический, 0,1	-	-
788	464340,29	2243521,60	Картометрический, 0,1	-	-
789	464363,29	2243430,06	Картометрический, 0,1	-	-
790	464456,26	2243336,51	Картометрический, 0,1	-	-
791	464514,37	2243244,07	Картометрический, 0,1	-	-
792	464587,05	2243003,01	Картометрический, 0,1	-	-
793	464657,43	2242965,97	Картометрический, 0,1	-	-
794	464789,60	2242902,60	Картометрический, 0,1	-	-
795	464962,62	2242860,64	Картометрический, 0,1	-	-
796	465035,00	2242776,46	Картометрический, 0,1	-	-
797	465034,96	2242776,12	Картометрический, 0,1	-	-
798	465028,00	2242719,13	Картометрический, 0,1	-	-
799	464989,76	2242666,30	Картометрический, 0,1	-	-
800	464989,81	2242665,98	Картометрический, 0,1	-	-
801	464995,51	2242627,81	Картометрический, 0,1	-	-
802	465094,81	2242626,46	Картометрический, 0,1	-	-
803	465141,00	2242598,87	Картометрический, 0,1	-	-
804	465307,54	2242405,43	Картометрический, 0,1	-	-
805	465420,14	2242381,04	Картометрический, 0,1	-	-
806	465447,06	2242350,53	Картометрический, 0,1	-	-
807	465465,94	2242173,88	Картометрический, 0,1	-	-
808	465481,55	2242114,19	Картометрический, 0,1	-	-
809	465545,35	2242037,20	Картометрический, 0,1	-	-
810	465673,77	2241961,77	Картометрический, 0,1	-	-
811	465865,63	2241878,21	Картометрический, 0,1	-	-
812	465912,90	2241867,78	Картометрический, 0,1	-	-
813	466066,56	2241867,62	Картометрический, 0,1	-	-
814	466245,46	2241896,53	Картометрический, 0,1	-	-
815	466304,13	2241921,22	Картометрический, 0,1	-	-
816	466315,82	2241926,14	Картометрический, 0,1	-	-
817	466350,79	2241986,04	Картометрический, 0,1	-	-
818	466363,85	2241995,99	Картометрический, 0,1	-	-
819	466407,98	2242029,61	Картометрический, 0,1	-	-
820	466461,23	2242044,59	Картометрический, 0,1	-	-
821	466508,21	2242057,81	Картометрический, 0,1	-	-
822	466603,51	2242178,36	Картометрический, 0,1	-	-

1	2	3	4	5	6
823	466622,57	2242202,47	Картометрический, 0,1	-	-
824	466721,76	2242197,64	Картометрический, 0,1	-	-
825	466790,79	2242174,60	Картометрический, 0,1	-	-
826	466819,26	2242182,27	Картометрический, 0,1	-	-
827	466848,70	2242190,20	Картометрический, 0,1	-	-
828	466888,60	2242183,75	Картометрический, 0,1	-	-
829	466937,21	2242121,19	Картометрический, 0,1	-	-
830	467033,59	2242025,86	Картометрический, 0,1	-	-
831	467146,08	2241999,65	Картометрический, 0,1	-	-
832	467193,74	2242017,39	Картометрический, 0,1	-	-
833	467210,08	2242037,79	Картометрический, 0,1	-	-
834	467198,01	2242097,40	Картометрический, 0,1	-	-
835	467200,20	2242114,77	Картометрический, 0,1	-	-
836	467233,52	2242120,71	Картометрический, 0,1	-	-
837	467273,57	2242112,56	Картометрический, 0,1	-	-
838	467294,16	2242108,37	Картометрический, 0,1	-	-
839	467303,25	2242108,40	Картометрический, 0,1	-	-
840	467344,76	2242108,55	Картометрический, 0,1	-	-
841	467408,95	2242157,14	Картометрический, 0,1	-	-
842	467431,59	2242156,42	Картометрический, 0,1	-	-
843	467435,16	2242156,31	Картометрический, 0,1	-	-
844	467451,48	2242122,69	Картометрический, 0,1	-	-
845	467478,51	2242095,68	Картометрический, 0,1	-	-
846	467666,83	2242096,80	Картометрический, 0,1	-	-
847	467707,74	2242110,14	Картометрический, 0,1	-	-
848	467730,19	2242117,46	Картометрический, 0,1	-	-
849	467769,69	2242097,09	Картометрический, 0,1	-	-
850	467821,95	2242097,20	Картометрический, 0,1	-	-
851	467896,33	2242131,51	Картометрический, 0,1	-	-
852	467968,26	2242150,18	Картометрический, 0,1	-	-
853	468025,58	2242139,72	Картометрический, 0,1	-	-
854	468049,35	2242064,00	Картометрический, 0,1	-	-
855	468094,19	2241994,62	Картометрический, 0,1	-	-
856	468101,85	2241903,74	Картометрический, 0,1	-	-
857	468263,71	2241783,65	Картометрический, 0,1	-	-
858	468264,35	2241748,78	Картометрический, 0,1	-	-
859	468250,06	2241734,07	Картометрический, 0,1	-	-
860	468226,54	2241709,85	Картометрический, 0,1	-	-
861	468225,97	2241701,27	Картометрический, 0,1	-	-
862	468223,21	2241659,46	Картометрический, 0,1	-	-
863	468240,41	2241594,42	Картометрический, 0,1	-	-
864	468300,03	2241543,89	Картометрический, 0,1	-	-
865	468331,42	2241465,65	Картометрический, 0,1	-	-
866	468389,84	2241405,88	Картометрический, 0,1	-	-
867	468417,05	2241347,07	Картометрический, 0,1	-	-
868	468449,99	2241319,43	Картометрический, 0,1	-	-
869	468505,19	2241308,10	Картометрический, 0,1	-	-
870	468535,99	2241287,81	Картометрический, 0,1	-	-
871	468546,17	2241227,11	Картометрический, 0,1	-	-
872	468546,12	2241226,97	Картометрический, 0,1	-	-

1	2	3	4	5	6
873	468506,34	2241109,99	Картометрический, 0,1	-	-
874	468506,43	2241109,88	Картометрический, 0,1	-	-
875	468527,23	2241085,21	Картометрический, 0,1	-	-
876	468599,35	2241073,31	Картометрический, 0,1	-	-
877	468657,79	2241011,11	Картометрический, 0,1	-	-
878	468700,74	2240992,86	Картометрический, 0,1	-	-
879	468742,29	2241006,34	Картометрический, 0,1	-	-
880	468795,81	2241023,72	Картометрический, 0,1	-	-
881	468828,27	2241058,95	Картометрический, 0,1	-	-
882	468847,16	2241123,58	Картометрический, 0,1	-	-
883	468974,04	2241240,38	Картометрический, 0,1	-	-
884	469008,54	2241261,07	Картометрический, 0,1	-	-
885	469061,68	2241264,26	Картометрический, 0,1	-	-
886	469169,51	2241236,74	Картометрический, 0,1	-	-
887	469236,44	2241238,18	Картометрический, 0,1	-	-
888	469399,17	2241241,67	Картометрический, 0,1	-	-
889	469600,92	2241361,01	Картометрический, 0,1	-	-
890	469702,97	2241461,65	Картометрический, 0,1	-	-
891	469812,16	2241474,74	Картометрический, 0,1	-	-
892	469942,95	2241490,43	Картометрический, 0,1	-	-
893	470014,66	2241464,05	Картометрический, 0,1	-	-
894	470088,88	2241461,02	Картометрический, 0,1	-	-
895	470226,12	2241493,30	Картометрический, 0,1	-	-
896	470254,84	2241500,06	Картометрический, 0,1	-	-
897	470420,56	2241627,75	Картометрический, 0,1	-	-
898	470533,02	2241673,50	Картометрический, 0,1	-	-
899	470589,52	2241719,16	Картометрический, 0,1	-	-
900	470705,60	2241783,12	Картометрический, 0,1	-	-
901	470805,29	2241806,56	Картометрический, 0,1	-	-
902	470952,50	2241802,02	Картометрический, 0,1	-	-
903	471049,08	2241724,13	Картометрический, 0,1	-	-
904	471199,95	2241680,95	Картометрический, 0,1	-	-
905	471239,49	2241629,73	Картометрический, 0,1	-	-
906	471243,98	2241623,91	Картометрический, 0,1	-	-
907	471263,94	2241614,30	Картометрический, 0,1	-	-
908	471286,83	2241603,29	Картометрический, 0,1	-	-
909	471346,92	2241591,74	Картометрический, 0,1	-	-
910	471379,54	2241554,48	Картометрический, 0,1	-	-
911	471382,88	2241508,46	Картометрический, 0,1	-	-
912	471337,97	2241461,57	Картометрический, 0,1	-	-
913	471336,63	2241418,15	Картометрический, 0,1	-	-
914	471331,81	2241341,03	Картометрический, 0,1	-	-
915	471287,21	2241303,77	Картометрический, 0,1	-	-
916	471278,51	2241258,16	Картометрический, 0,1	-	-
917	471278,56	2241258,04	Картометрический, 0,1	-	-
918	471334,57	2241118,72	Картометрический, 0,1	-	-
919	471348,20	2241012,10	Картометрический, 0,1	-	-
920	471348,18	2241011,80	Картометрический, 0,1	-	-
921	471342,87	2240918,05	Картометрический, 0,1	-	-
922	471346,93	2240893,74	Картометрический, 0,1	-	-

1	2	3	4	5	6
923	471376,62	2240837,32	Картометрический, 0,1	-	-
924	471412,59	2240754,07	Картометрический, 0,1	-	-
925	471419,82	2240674,17	Картометрический, 0,1	-	-
926	471465,21	2240446,23	Картометрический, 0,1	-	-
927	471486,67	2240338,79	Картометрический, 0,1	-	-
928	471494,11	2240266,09	Картометрический, 0,1	-	-
929	471494,08	2240266,00	Картометрический, 0,1	-	-
930	471472,22	2240203,56	Картометрический, 0,1	-	-
931	471462,26	2240175,35	Картометрический, 0,1	-	-
932	471462,27	2240175,00	Картометрический, 0,1	-	-
933	471463,28	2240129,37	Картометрический, 0,1	-	-
934	471433,77	2240033,71	Картометрический, 0,1	-	-
935	471433,78	2240033,38	Картометрический, 0,1	-	-
936	471434,98	2239997,43	Картометрический, 0,1	-	-
937	471478,97	2239935,71	Картометрический, 0,1	-	-
938	471517,73	2239862,04	Картометрический, 0,1	-	-
939	471588,84	2239818,83	Картометрический, 0,1	-	-
940	471611,98	2239786,66	Картометрический, 0,1	-	-
941	471654,63	2239758,82	Картометрический, 0,1	-	-
942	471759,31	2239784,52	Картометрический, 0,1	-	-
943	471776,04	2239779,15	Картометрический, 0,1	-	-
944	471800,71	2239720,47	Картометрический, 0,1	-	-
945	471812,76	2239717,68	Картометрический, 0,1	-	-
946	471833,90	2239725,62	Картометрический, 0,1	-	-
947	471854,28	2239733,28	Картометрический, 0,1	-	-
948	471873,46	2239730,26	Картометрический, 0,1	-	-
949	472004,26	2239663,40	Картометрический, 0,1	-	-
950	472072,21	2239596,09	Картометрический, 0,1	-	-
951	472172,09	2239547,10	Картометрический, 0,1	-	-
952	472193,62	2239461,89	Картометрический, 0,1	-	-
953	472193,60	2239461,55	Картометрический, 0,1	-	-
954	472188,93	2239387,18	Картометрический, 0,1	-	-
955	472148,42	2239328,09	Картометрический, 0,1	-	-
956	472118,12	2239320,90	Картометрический, 0,1	-	-
957	472058,44	2239306,73	Картометрический, 0,1	-	-
958	472054,46	2239301,60	Картометрический, 0,1	-	-
959	472038,26	2239280,76	Картометрический, 0,1	-	-
960	471930,84	2239046,19	Картометрический, 0,1	-	-
961	471928,07	2239039,52	Картометрический, 0,1	-	-
962	471879,86	2238923,44	Картометрический, 0,1	-	-
963	471879,88	2238923,13	Картометрический, 0,1	-	-
964	471886,80	2238836,24	Картометрический, 0,1	-	-
965	471866,40	2238800,68	Картометрический, 0,1	-	-
966	471848,98	2238791,69	Картометрический, 0,1	-	-
967	471800,10	2238766,48	Картометрический, 0,1	-	-
968	471787,00	2238738,90	Картометрический, 0,1	-	-
969	471782,04	2238728,44	Картометрический, 0,1	-	-
970	471770,42	2238665,99	Картометрический, 0,1	-	-
971	471763,13	2238660,53	Картометрический, 0,1	-	-
972	471733,31	2238638,17	Картометрический, 0,1	-	-

1	2	3	4	5	6
973	471708,70	2238554,81	Картометрический, 0,1	-	-
974	471703,63	2238537,64	Картометрический, 0,1	-	-
975	471768,74	2238458,37	Картометрический, 0,1	-	-
976	471768,73	2238458,01	Картометрический, 0,1	-	-
977	471767,94	2238429,41	Картометрический, 0,1	-	-
978	471732,66	2238384,61	Картометрический, 0,1	-	-
979	471732,69	2238384,28	Картометрический, 0,1	-	-
980	471740,13	2238311,92	Картометрический, 0,1	-	-
981	471781,32	2238317,87	Картометрический, 0,1	-	-
982	471810,12	2238312,13	Картометрический, 0,1	-	-
983	471848,50	2238226,44	Картометрический, 0,1	-	-
984	471914,43	2238171,28	Картометрический, 0,1	-	-
985	472037,61	2237986,62	Картометрический, 0,1	-	-
986	472373,44	2238119,39	Картометрический, 0,1	-	-
987	473081,19	2238399,20	Картометрический, 0,1	-	-
988	474710,50	2239041,44	Картометрический, 0,1	-	-
989	475813,83	2239506,35	Картометрический, 0,1	-	-
990	476035,90	2239820,62	Картометрический, 0,1	-	-
991	476085,18	2239852,51	Картометрический, 0,1	-	-
992	476170,11	2239865,74	Картометрический, 0,1	-	-
993	476356,15	2239870,81	Картометрический, 0,1	-	-
994	476383,14	2239839,71	Картометрический, 0,1	-	-
995	476383,41	2239858,29	Картометрический, 0,1	-	-
996	476385,62	2239891,56	Картометрический, 0,1	-	-
997	476397,53	2239981,06	Картометрический, 0,1	-	-
998	476408,95	2240034,94	Картометрический, 0,1	-	-
999	476422,69	2240085,14	Картометрический, 0,1	-	-
1000	476435,91	2240124,77	Картометрический, 0,1	-	-
1001	476466,69	2240202,35	Картометрический, 0,1	-	-
1002	476527,53	2240348,70	Картометрический, 0,1	-	-
1003	476594,56	2240508,88	Картометрический, 0,1	-	-
1004	476681,85	2240719,88	Картометрический, 0,1	-	-
1005	476788,36	2240976,58	Картометрический, 0,1	-	-
1006	476833,23	2241084,89	Картометрический, 0,1	-	-
1007	476850,14	2241122,70	Картометрический, 0,1	-	-
1008	476867,21	2241156,67	Картометрический, 0,1	-	-
1009	476890,20	2241194,36	Картометрический, 0,1	-	-
1010	476911,06	2241222,90	Картометрический, 0,1	-	-
1011	476935,01	2241251,24	Картометрический, 0,1	-	-
1012	476967,71	2241284,86	Картометрический, 0,1	-	-
1013	476984,74	2241299,90	Картометрический, 0,1	-	-
1014	476999,33	2241311,27	Картометрический, 0,1	-	-
1015	477032,10	2241333,62	Картометрический, 0,1	-	-
1016	477082,34	2241361,69	Картометрический, 0,1	-	-
1017	477116,96	2241377,70	Картометрический, 0,1	-	-
1018	477159,11	2241393,10	Картометрический, 0,1	-	-
1019	477214,79	2241410,33	Картометрический, 0,1	-	-
1020	477282,65	2241431,96	Картометрический, 0,1	-	-
1021	477330,16	2241447,75	Картометрический, 0,1	-	-
1022	477403,44	2241476,22	Картометрический, 0,1	-	-

1	2	3	4	5	6
1023	477466,59	2241507,12	Картометрический, 0,1	-	-
1024	477512,15	2241533,48	Картометрический, 0,1	-	-
1025	477586,50	2241581,80	Картометрический, 0,1	-	-
1026	477638,73	2241619,61	Картометрический, 0,1	-	-
1027	477661,94	2241639,61	Картометрический, 0,1	-	-
1028	477705,97	2241680,92	Картометрический, 0,1	-	-
1029	477753,10	2241728,38	Картометрический, 0,1	-	-
1030	477813,59	2241798,17	Картометрический, 0,1	-	-
1031	477843,67	2241838,66	Картометрический, 0,1	-	-
1032	477873,65	2241882,52	Картометрический, 0,1	-	-
1033	477934,35	2241997,03	Картометрический, 0,1	-	-
1034	477964,31	2242067,98	Картометрический, 0,1	-	-
1035	478006,88	2242195,38	Картометрический, 0,1	-	-
1036	478048,98	2242326,29	Картометрический, 0,1	-	-
1037	478127,52	2242567,57	Картометрический, 0,1	-	-
1038	478143,59	2242618,75	Картометрический, 0,1	-	-
1039	478150,88	2242649,40	Картометрический, 0,1	-	-
1040	478154,63	2242682,72	Картометрический, 0,1	-	-
1041	478153,71	2242716,21	Картометрический, 0,1	-	-
1042	478146,06	2242761,56	Картометрический, 0,1	-	-
1043	478126,27	2242806,50	Картометрический, 0,1	-	-
1044	478104,93	2242837,72	Картометрический, 0,1	-	-
1045	478085,74	2242860,53	Картометрический, 0,1	-	-
1046	478044,99	2242896,35	Картометрический, 0,1	-	-
1047	477981,46	2242949,12	Картометрический, 0,1	-	-
1048	477904,59	2243012,76	Картометрический, 0,1	-	-
1049	477792,00	2243105,10	Картометрический, 0,1	-	-
1050	477599,73	2243263,90	Картометрический, 0,1	-	-
1051	477518,80	2243330,19	Картометрический, 0,1	-	-
1052	477430,40	2243402,81	Картометрический, 0,1	-	-
1053	477319,36	2243495,34	Картометрический, 0,1	-	-
1054	477171,26	2243616,35	Картометрический, 0,1	-	-
1055	477012,02	2243747,90	Картометрический, 0,1	-	-
1056	476895,44	2243844,39	Картометрический, 0,1	-	-
1057	476779,68	2243938,90	Картометрический, 0,1	-	-
1058	476717,96	2243989,81	Картометрический, 0,1	-	-
1059	476681,26	2244016,29	Картометрический, 0,1	-	-
1060	476628,48	2244050,79	Картометрический, 0,1	-	-
1061	476568,11	2244084,76	Картометрический, 0,1	-	-
1062	476524,29	2244106,28	Картометрический, 0,1	-	-
1063	476464,51	2244132,16	Картометрический, 0,1	-	-
1064	476360,93	2244175,66	Картометрический, 0,1	-	-
1065	476268,81	2244214,44	Картометрический, 0,1	-	-
1066	476162,75	2244259,04	Картометрический, 0,1	-	-
1067	476045,97	2244308,01	Картометрический, 0,1	-	-
1068	475923,25	2244359,98	Картометрический, 0,1	-	-
1069	475838,00	2244395,88	Картометрический, 0,1	-	-
1070	475750,64	2244432,78	Картометрический, 0,1	-	-
1071	475659,36	2244470,32	Картометрический, 0,1	-	-
1072	475599,89	2244492,36	Картометрический, 0,1	-	-

1	2	3	4	5	6
1073	475536,54	2244514,33	Картометрический, 0,1	-	-
1074	475464,97	2244535,88	Картометрический, 0,1	-	-
1075	475369,81	2244562,69	Картометрический, 0,1	-	-
1076	475207,53	2244608,63	Картометрический, 0,1	-	-
1077	474924,75	2244688,64	Картометрический, 0,1	-	-
1078	474788,33	2244727,25	Картометрический, 0,1	-	-
1079	474562,83	2244790,20	Картометрический, 0,1	-	-
1080	474396,96	2244836,70	Картометрический, 0,1	-	-
1081	474190,79	2244894,52	Картометрический, 0,1	-	-
1082	473987,68	2244951,46	Картометрический, 0,1	-	-
1083	473875,57	2244982,87	Картометрический, 0,1	-	-
1084	473770,17	2245012,13	Картометрический, 0,1	-	-
1085	473659,05	2245042,51	Картометрический, 0,1	-	-
1086	473576,58	2245065,98	Картометрический, 0,1	-	-
1087	473506,14	2245085,83	Картометрический, 0,1	-	-
1088	473354,10	2245128,07	Картометрический, 0,1	-	-
1089	473188,02	2245174,62	Картометрический, 0,1	-	-
1090	473079,02	2245205,32	Картометрический, 0,1	-	-
1091	472922,40	2245248,99	Картометрический, 0,1	-	-
1092	472811,48	2245280,07	Картометрический, 0,1	-	-
1093	472727,39	2245301,01	Картометрический, 0,1	-	-
1094	472686,98	2245308,11	Картометрический, 0,1	-	-
1095	472642,84	2245312,78	Картометрический, 0,1	-	-
1096	472593,41	2245317,50	Картометрический, 0,1	-	-
1097	472538,83	2245318,50	Картометрический, 0,1	-	-
1098	472487,48	2245318,11	Картометрический, 0,1	-	-
1099	472408,46	2245315,35	Картометрический, 0,1	-	-
1100	472286,75	2245311,08	Картометрический, 0,1	-	-
714	472286,61	2245311,06	Картометрический, 0,1	-	-

3. Сведения о характерных точках части (частей) границы объекта

Обозначение характерных точек части границы	Координаты, м		Метод определения координат характерной точки	Средняя квадратическая погрешность положения характерной точки (Mt), м	Описание обозначения точки на местности (при наличии)
	X	Y			
1	2	3	4	5	6
-	-	-	-	-	

Раздел 3

Сведения о местоположении измененных (уточненных) границ объекта

1. Система координат -

2. Сведения о характерных точках границ объекта

Обозначение характерных точек границ	Существующие координаты, м		Измененные (уточненные) координаты, м		Метод определения координат характерной точки	Средняя квадратическая погрешность положения характерной точки (Mt), м	Описание обозначения точки на местности (при наличии)
	X	Y	X	Y			
1	2	3	4	5	6	7	8
-	-	-	-	-	-	-	-

3. Сведения о характерных точках части (частей) границы объекта

Обозначение характерных точек части границы	Существующие координаты, м		Измененные (уточненные) координаты, м		Метод определения координат характерной точки	Средняя квадратическая погрешность положения характерной точки (Mt), м	Описание обозначения точки на местности (при наличии)
	X	Y	X	Y			
1	2	3	4	5	6	7	8
-	-	-	-	-	-	-	-

План границ объекта

Схема расположения листов

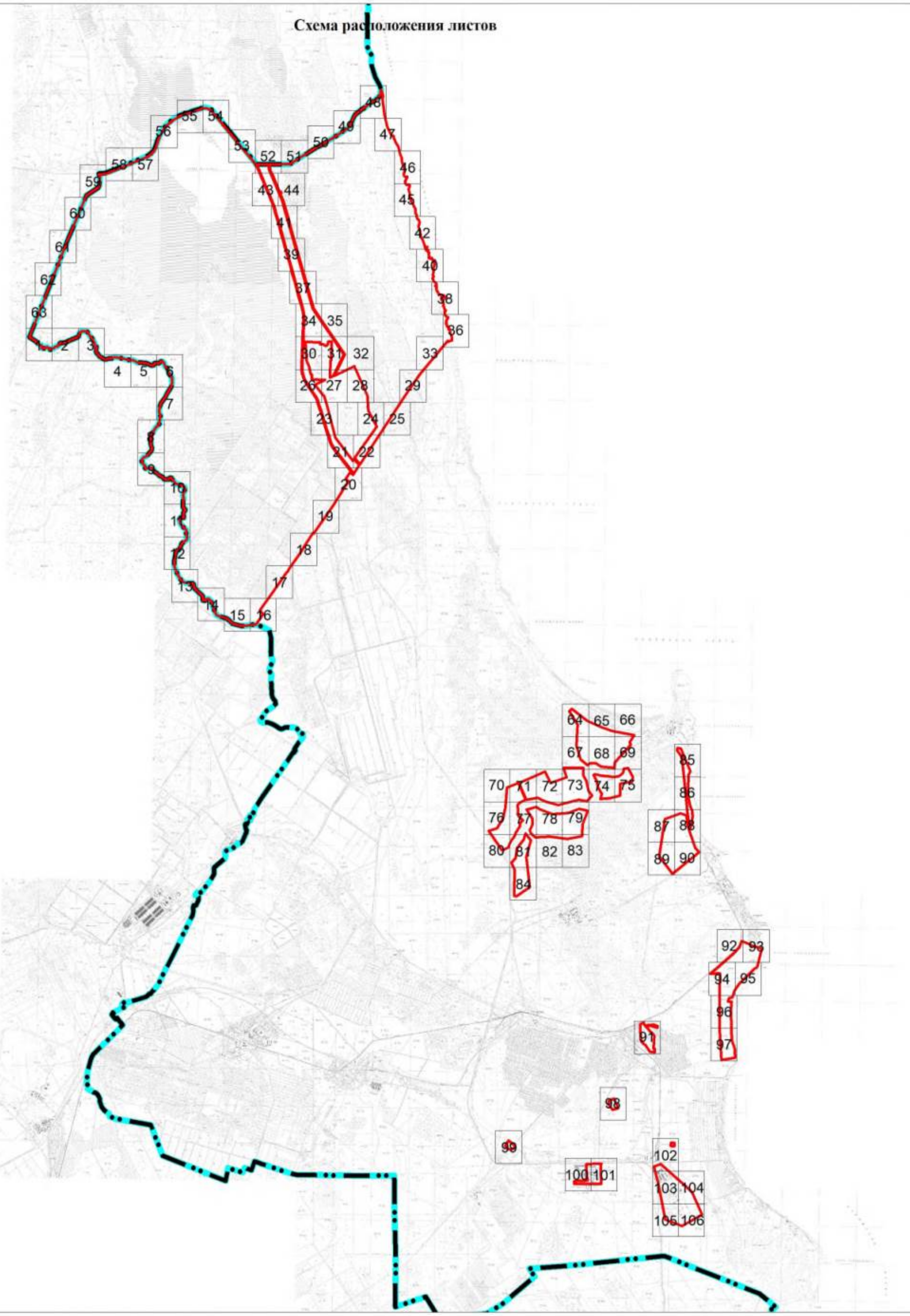

Масштаб 1:100 000

Используемые условные знаки и обозначения:

Граница объекта

Граница муниципального образования «Рахьинское городское поселение» Всеволожского муниципального района Ленинградской области

① Номер листа

Подпись _____ Дата "05" октября 2021 г.

Место для оттиска печати (при наличии) лица, составившего описание местоположения границ объекта

План границ объекта

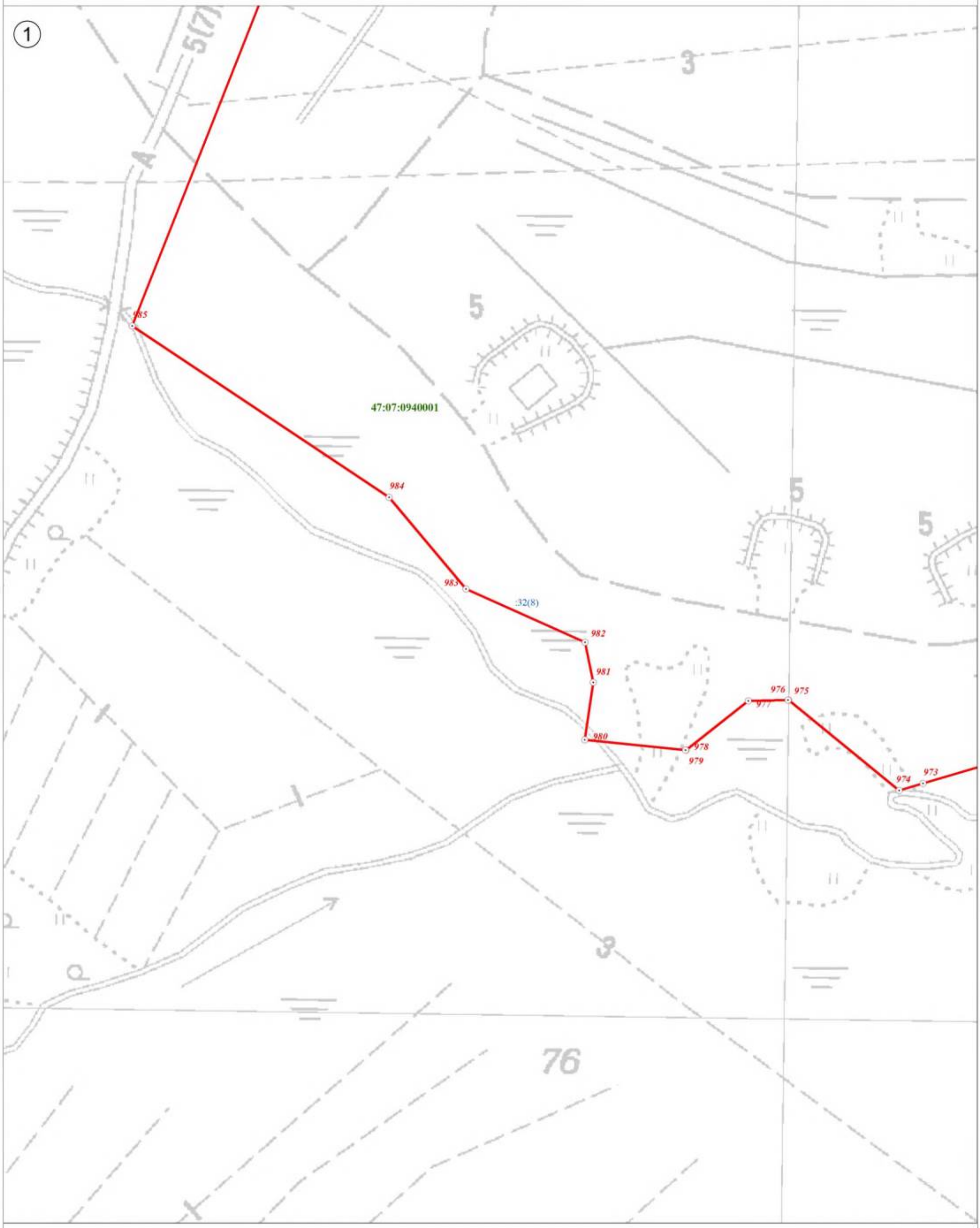

Используемые условные знаки и обозначения:

Масштаб 1:2 500

	Граница объекта
	Граница кадастрового квартала
	Граница земельного участка, сведения о котором внесены в ЕГРН
22	Характерная точка границы объекта землеустройства
:227	Номер земельного участка, сведения о границах которого внесены в ЕГРН, в кадастровом квартале
47:07:0904002	Номер кадастрового квартала

Подпись _____ Дата "05" октября 2021 г.

Место для оттиска печати (при наличии) лица, составившего описание местоположения границ объекта

План границ объекта

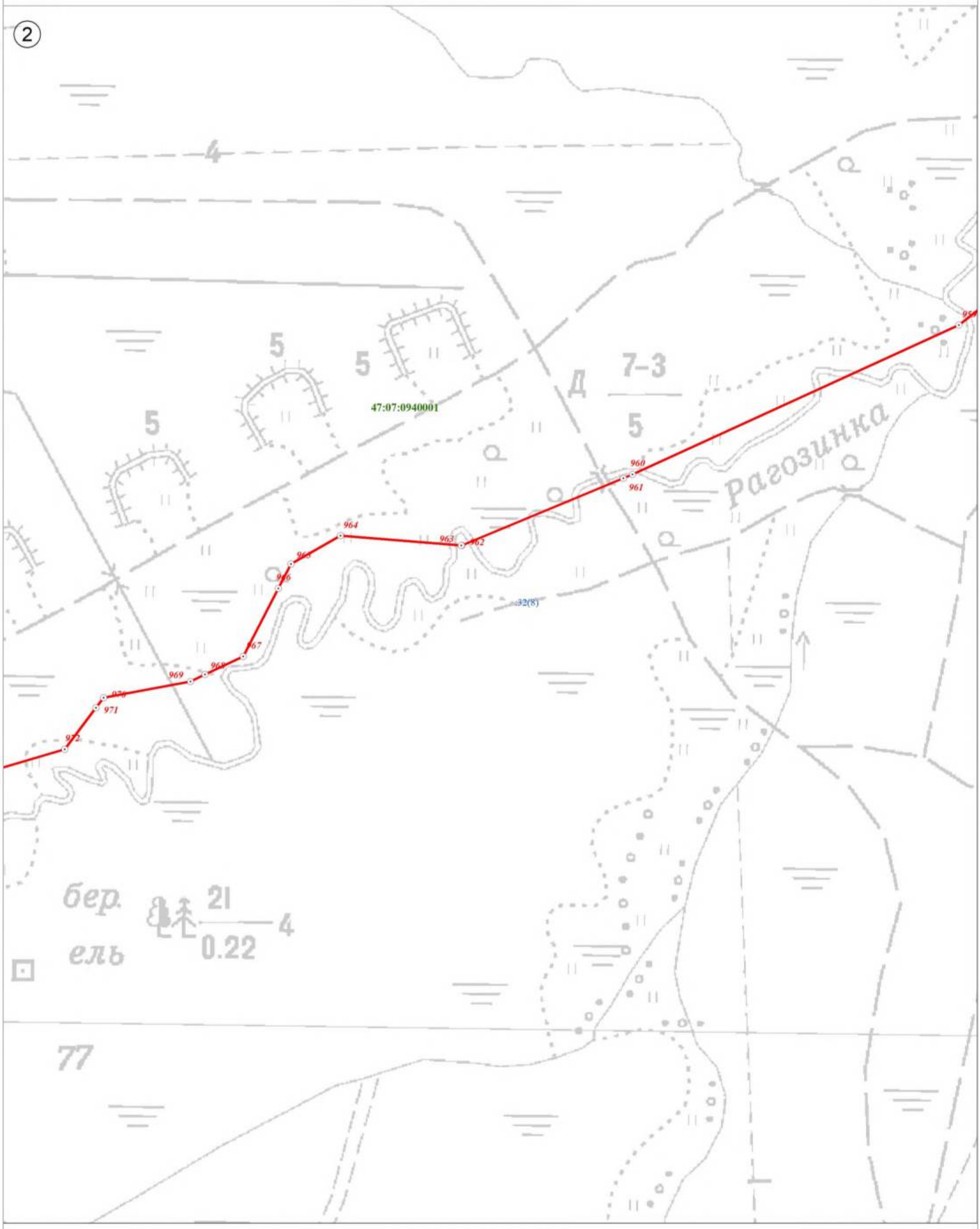

Используемые условные знаки и обозначения:

Масштаб 1:2 500

	Граница объекта
	Граница кадастрового квартала
	Граница земельного участка, сведения о котором внесены в ЕГРН
22	Характерная точка границы объекта землеустройства
:227	Номер земельного участка, сведения о границах которого внесены в ЕГРН, в кадастровом квартале
47:07:0904002	Номер кадастрового квартала

Подпись _____ Дата "05" октября 2021 г.

Место для оттиска печати (при наличии) лица, составившего описание местоположения границ объекта

План границ объекта

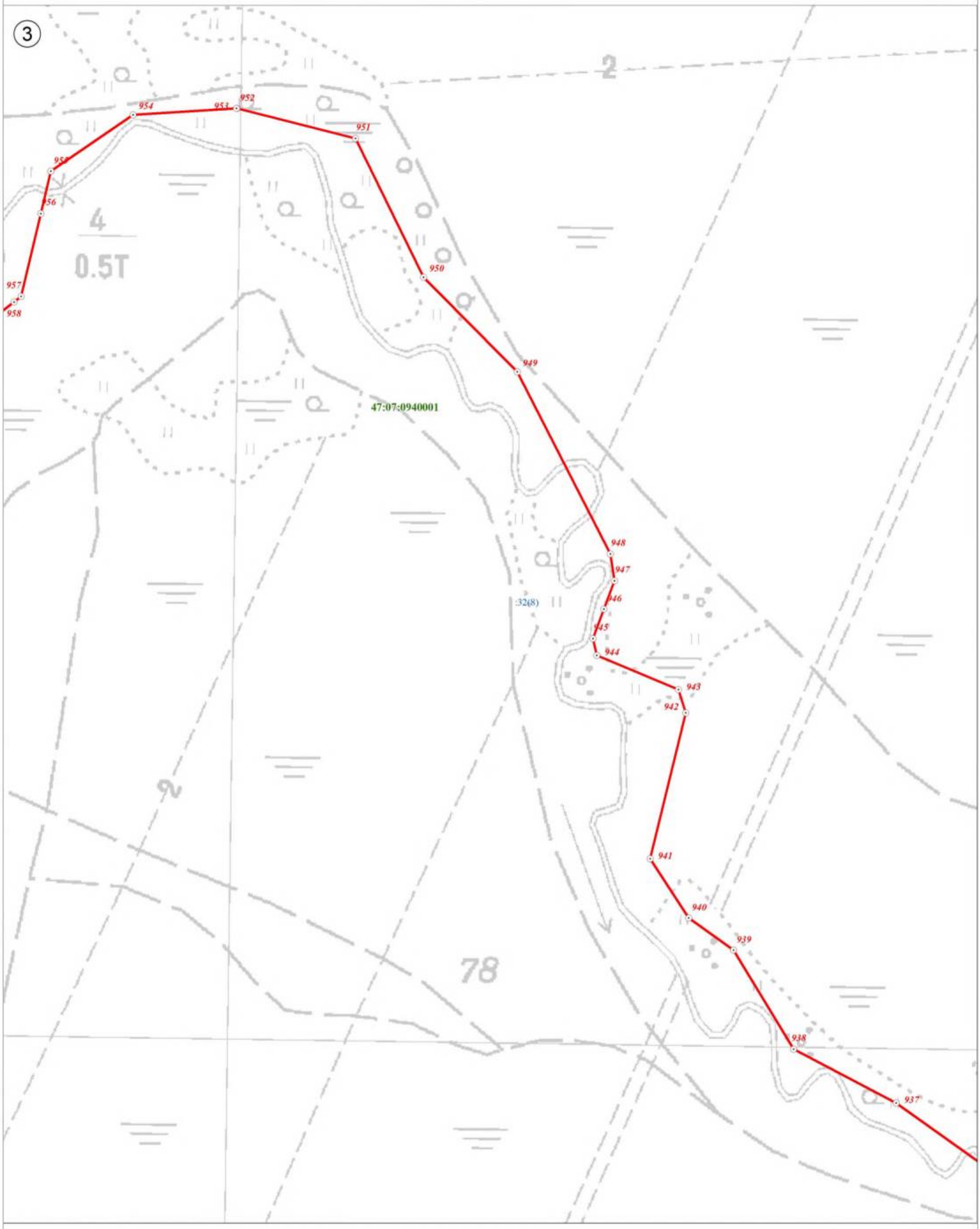

Используемые условные знаки и обозначения:

	Граница объекта
	Граница кадастрового квартала
	Граница земельного участка, сведения о котором внесены в ЕГРН
22	Характерная точка границы объекта землеустройства
:227	Номер земельного участка, сведения о границах которого внесены в ЕГРН, в кадастровом квартале
47:07:0904002	Номер кадастрового квартала

Масштаб 1:2 500

Подпись _____ Дата "05" октября 2021 г.

Место для оттиска печати (при наличии) лица, составившего описание местоположения границ объекта

План границ объекта

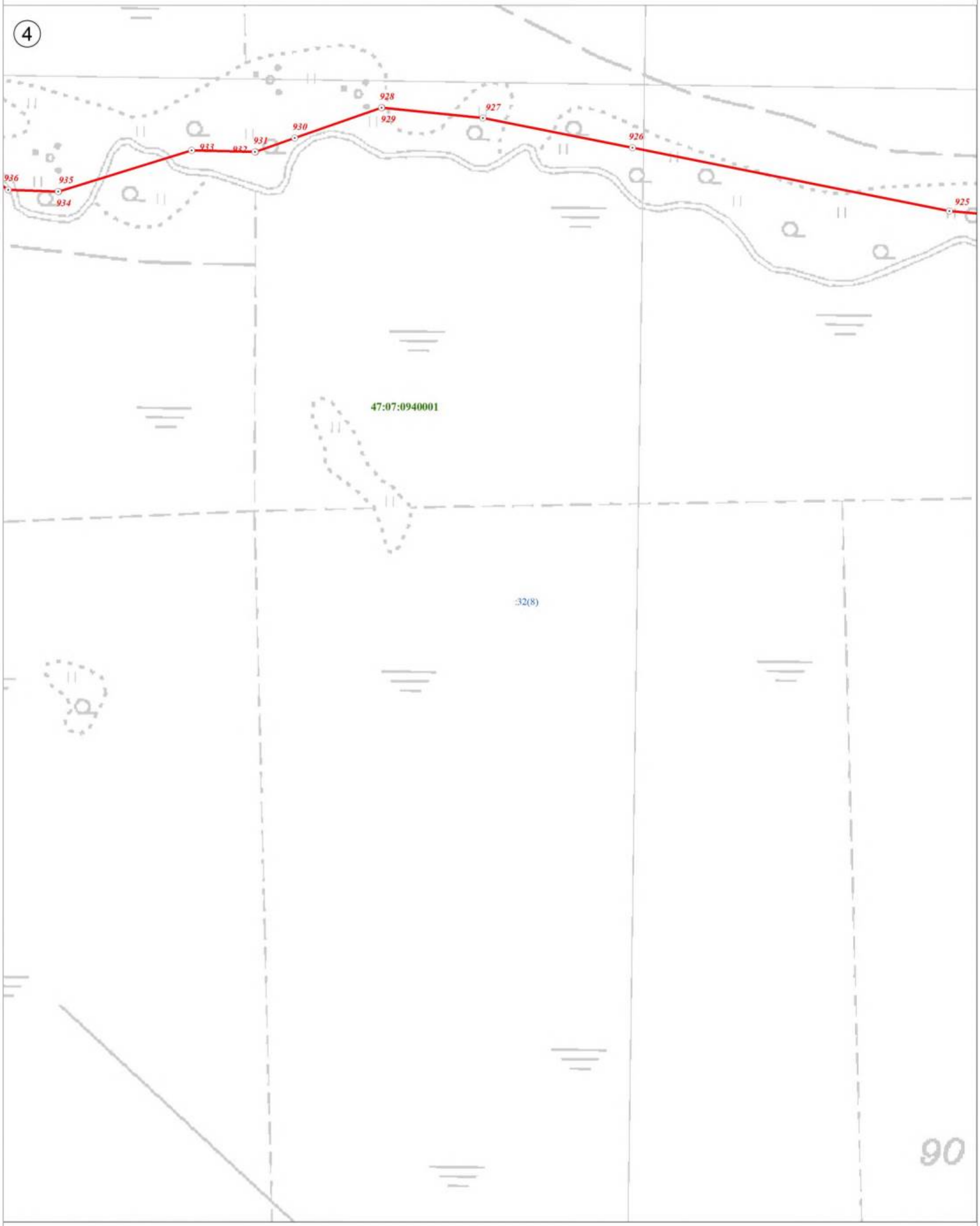

Используемые условные знаки и обозначения:

	Граница объекта
	Граница кадастрового квартала
	Граница земельного участка, сведения о котором внесены в ЕГРН
⊙ 22	Характерная точка границы объекта землеустройства
:227	Номер земельного участка, сведения о границах которого внесены в ЕГРН, в кадастровом квартале
47:07:0904002	Номер кадастрового квартала

Масштаб 1:2 500

Подпись _____ Дата "05" октября 2021 г.

Место для оттиска печати (при наличии) лица, составившего описание местоположения границ объекта

План границ объекта

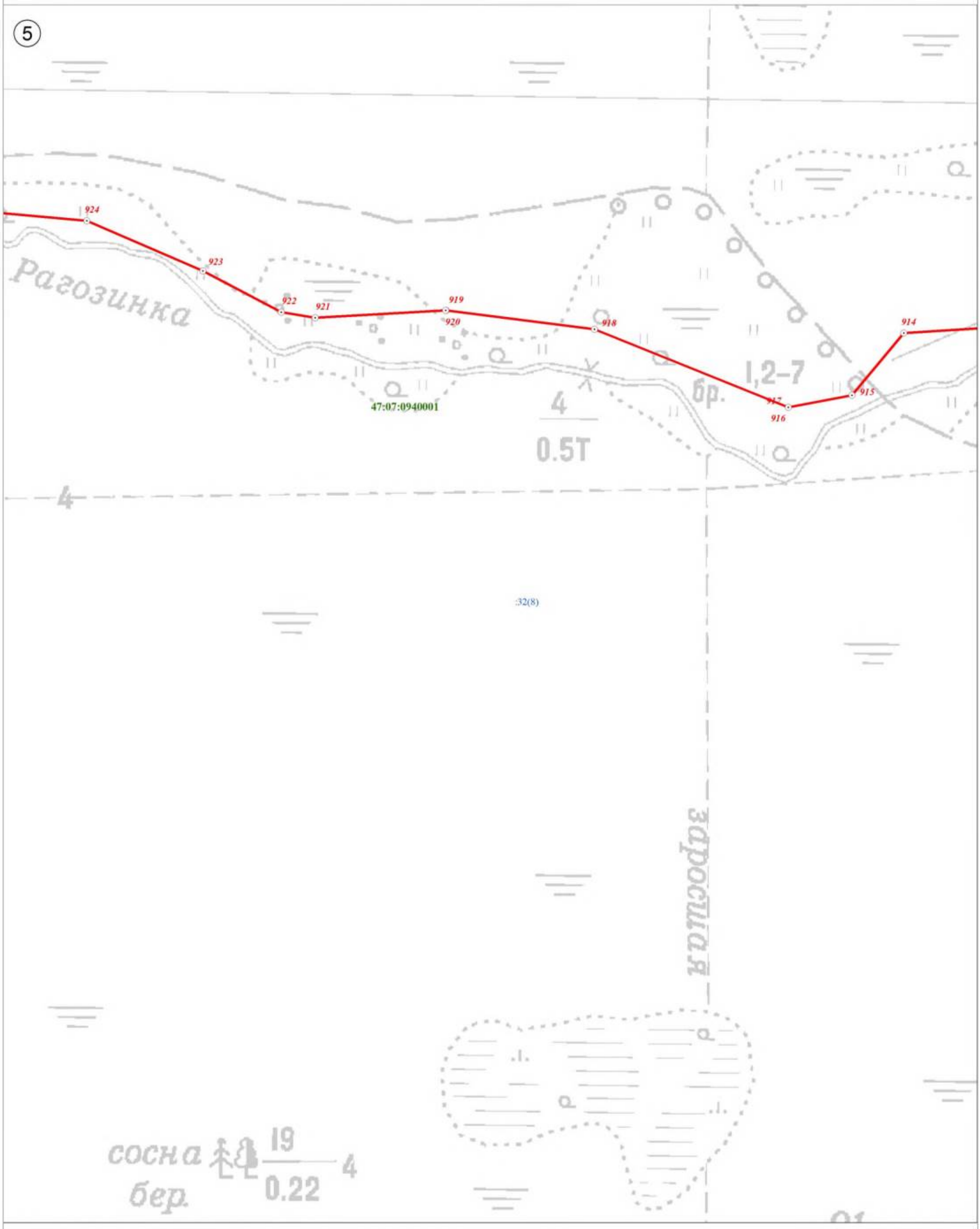

Используемые условные знаки и обозначения:

	Граница объекта
	Граница кадастрового квартала
	Граница земельного участка, сведения о котором внесены в ЕГРН
22	Характерная точка границы объекта землеустройства
:227	Номер земельного участка, сведения о границах которого внесены в ЕГРН, в кадастровом квартале
47:07:0904002	Номер кадастрового квартала

Масштаб 1:2 500

Подпись _____ Дата "05" октября 2021 г.

Место для оттиска печати (при наличии) лица, составившего описание местоположения границ объекта

План границ объекта

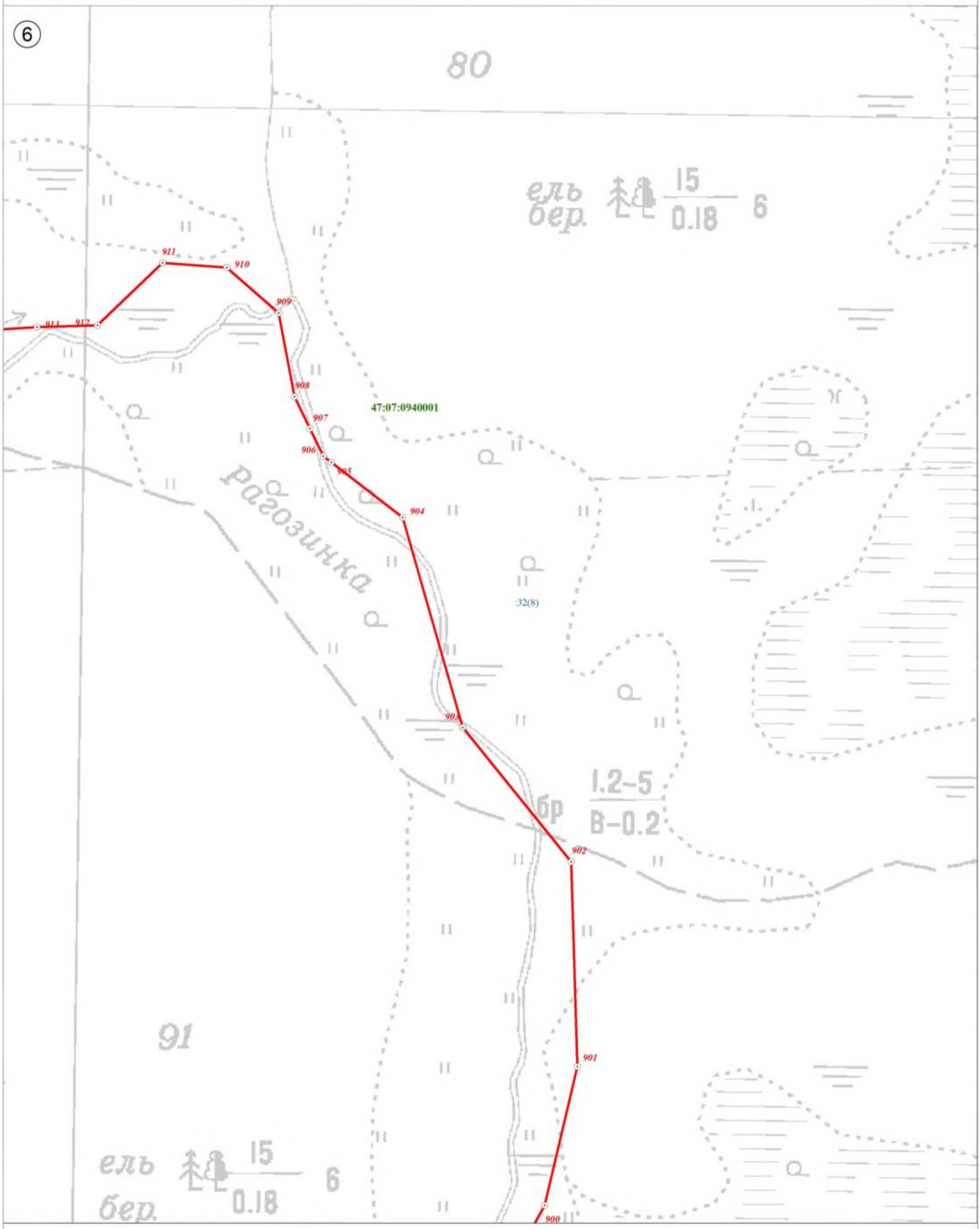

Используемые условные знаки и обозначения:

	Граница объекта
	Граница кадастрового квартала
	Граница земельного участка, сведения о котором внесены в ЕГРН
22	Характерная точка границы объекта землеустройства
:227	Номер земельного участка, сведения о границах которого внесены в ЕГРН, в кадастровом квартале
47:07:0904002	Номер кадастрового квартала

Масштаб 1:2 500

Подпись _____ Дата "05" октября 2021 г.

Место для оттиска печати (при наличии) лица, составившего описание местоположения границ объекта

План границ объекта

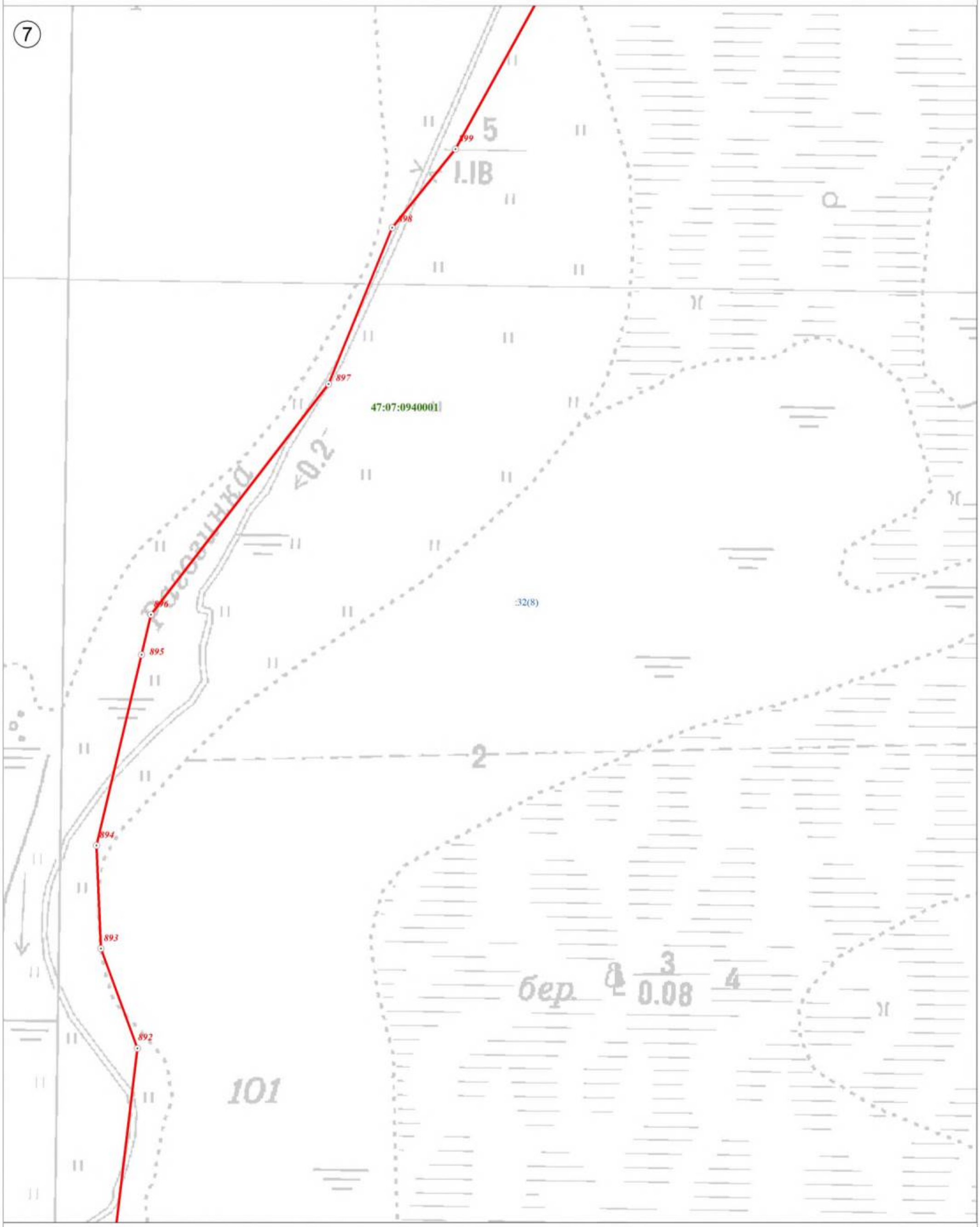

Используемые условные знаки и обозначения:

	Граница объекта
	Граница кадастрового квартала
	Граница земельного участка, сведения о котором внесены в ЕГРН
22	Характерная точка границы объекта землеустройства
:227	Номер земельного участка, сведения о границах которого внесены в ЕГРН, в кадастровом квартале
47:07:0904002	Номер кадастрового квартала

Масштаб 1:2 500

Подпись _____ Дата "05" октября 2021 г.

Место для оттиска печати (при наличии) лица, составившего описание местоположения границ объекта

План границ объекта

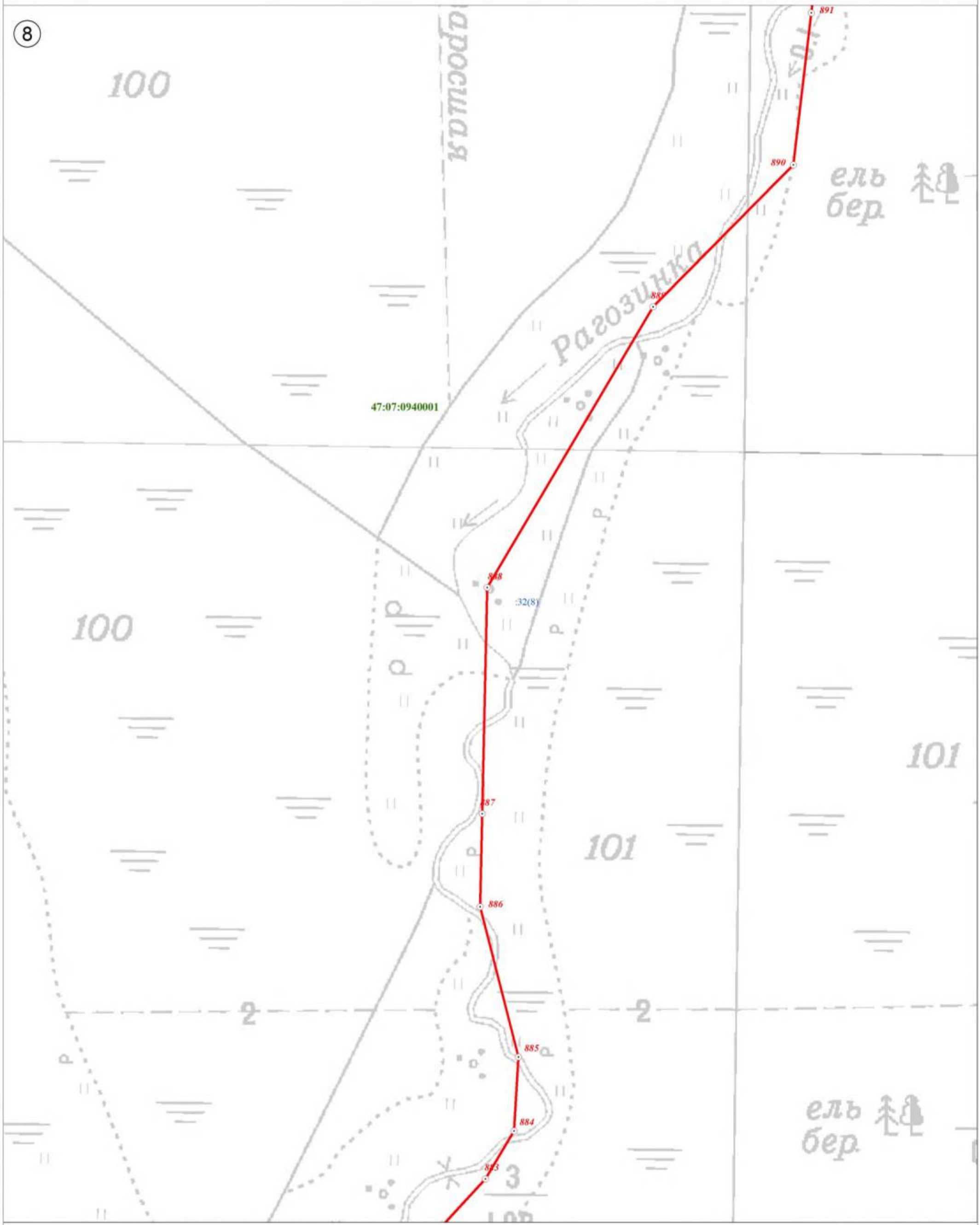

Используемые условные знаки и обозначения:

	Граница объекта
	Граница кадастрового квартала
	Граница земельного участка, сведения о котором внесены в ЕГРН
22	Характерная точка границы объекта землеустройства
:227	Номер земельного участка, сведения о границах которого внесены в ЕГРН, в кадастровом квартале
47:07:0904002	Номер кадастрового квартала

Масштаб 1:2 500

Подпись _____ Дата "05" октября 2021 г.

Место для оттиска печати (при наличии) лица, составившего описание местоположения границ объекта

План границ объекта

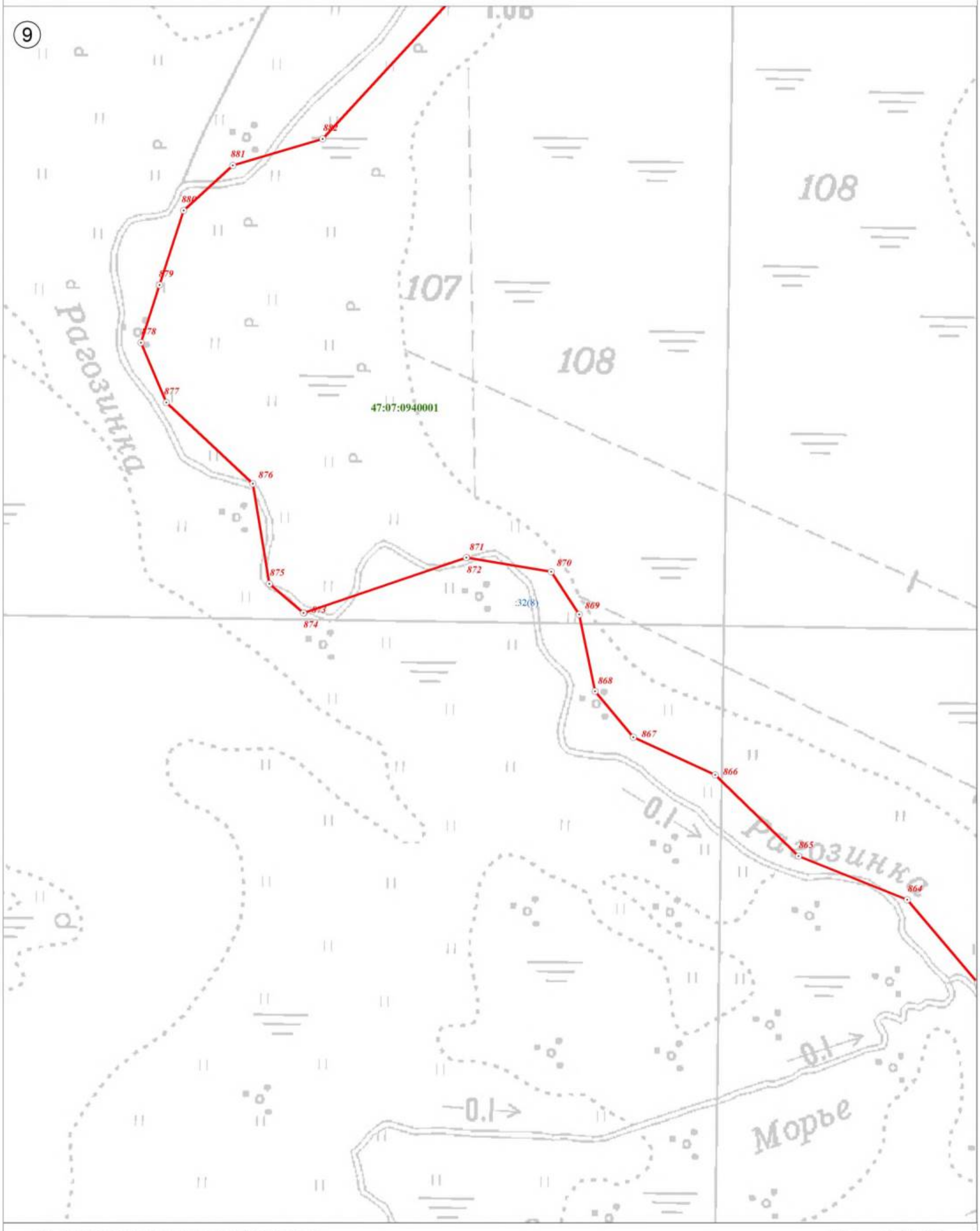

Используемые условные знаки и обозначения:

	Граница объекта
	Граница кадастрового квартала
	Граница земельного участка, сведения о котором внесены в ЕГРН
22	Характерная точка границы объекта землеустройства
:227	Номер земельного участка, сведения о границах которого внесены в ЕГРН, в кадастровом квартале
47:07:0904002	Номер кадастрового квартала

Масштаб 1:2 500

Подпись _____ Дата "05" октября 2021 г.

Место для оттиска печати (при наличии) лица, составившего описание местоположения границ объекта

План границ объекта

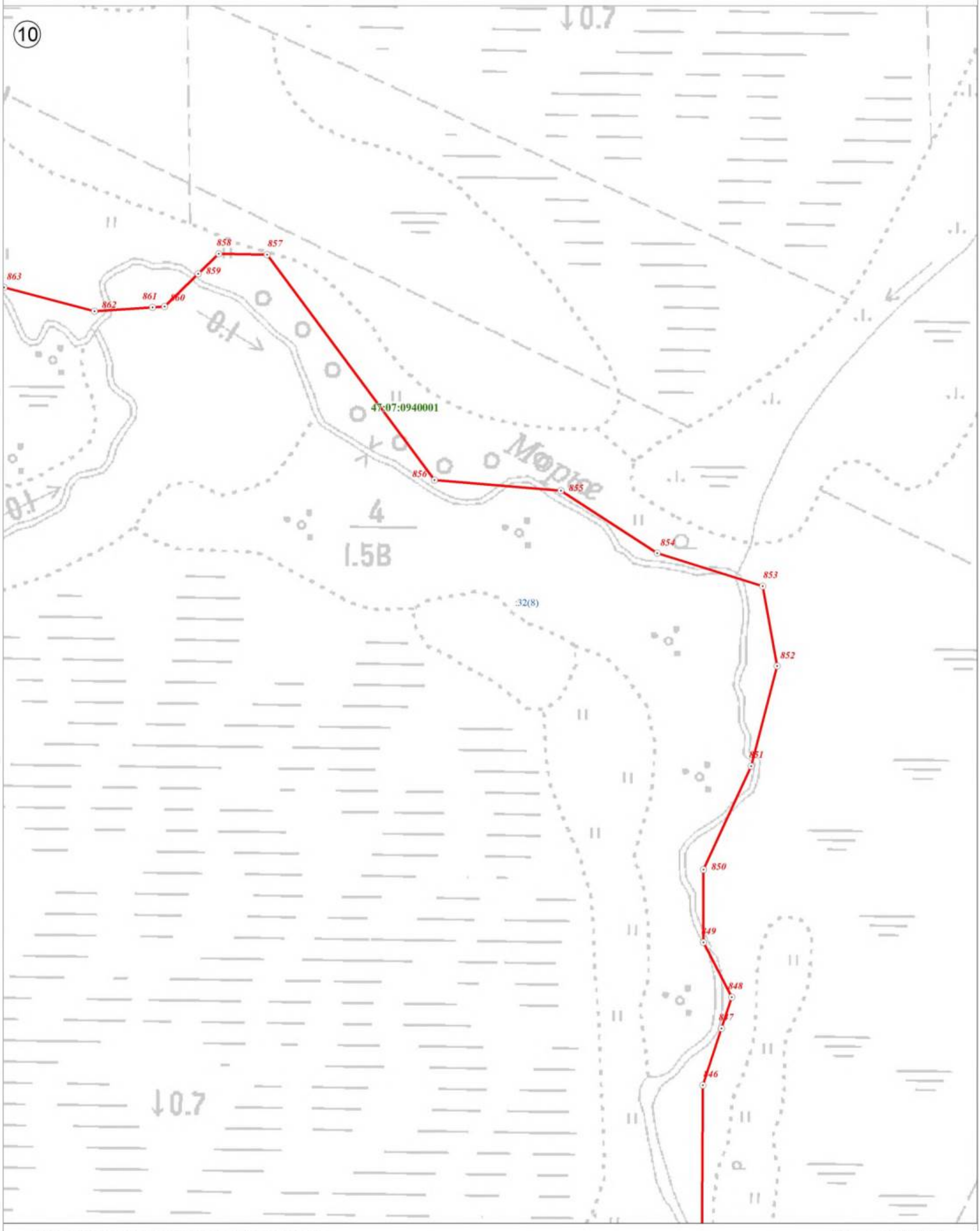

Используемые условные знаки и обозначения:

	Граница объекта
	Граница кадастрового квартала
	Граница земельного участка, сведения о котором внесены в ЕГРН
22	Характерная точка границы объекта землеустройства
:227	Номер земельного участка, сведения о границах которого внесены в ЕГРН, в кадастровом квартале
47:07:0904002	Номер кадастрового квартала

Масштаб 1:2 500

Подпись _____ Дата "05" октября 2021 г.

Место для оттиска печати (при наличии) лица, составившего описание местоположения границ объекта

План границ объекта

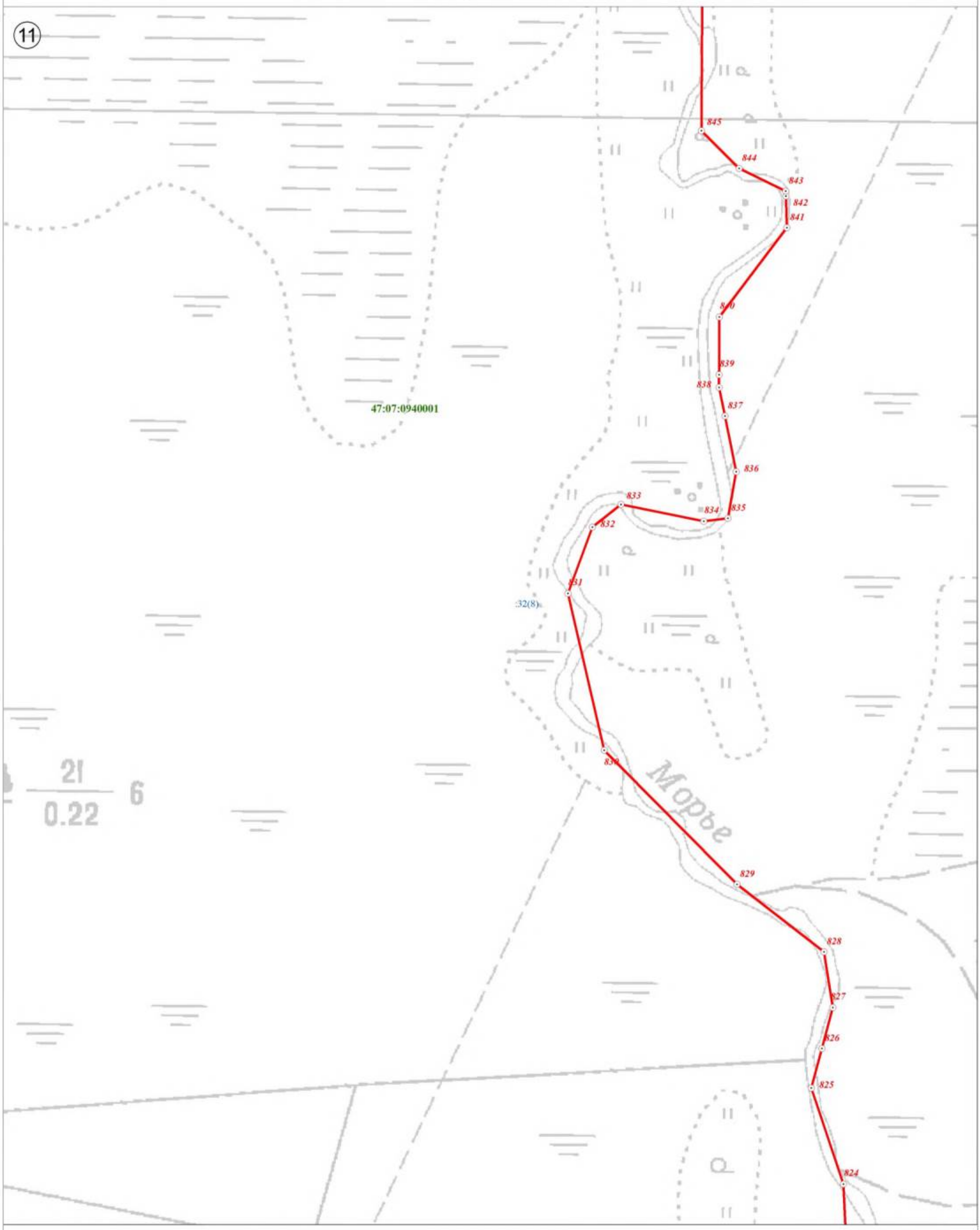

Используемые условные знаки и обозначения:

	Граница объекта
	Граница кадастрового квартала
	Граница земельного участка, сведения о котором внесены в ЕГРН
22	Характерная точка границы объекта землеустройства
:227	Номер земельного участка, сведения о границах которого внесены в ЕГРН, в кадастровом квартале
47:07:0904002	Номер кадастрового квартала

Масштаб 1:2 500

Подпись _____ Дата "05" октября 2021 г.

Место для оттиска печати (при наличии) лица, составившего описание местоположения границ объекта

План границ объекта

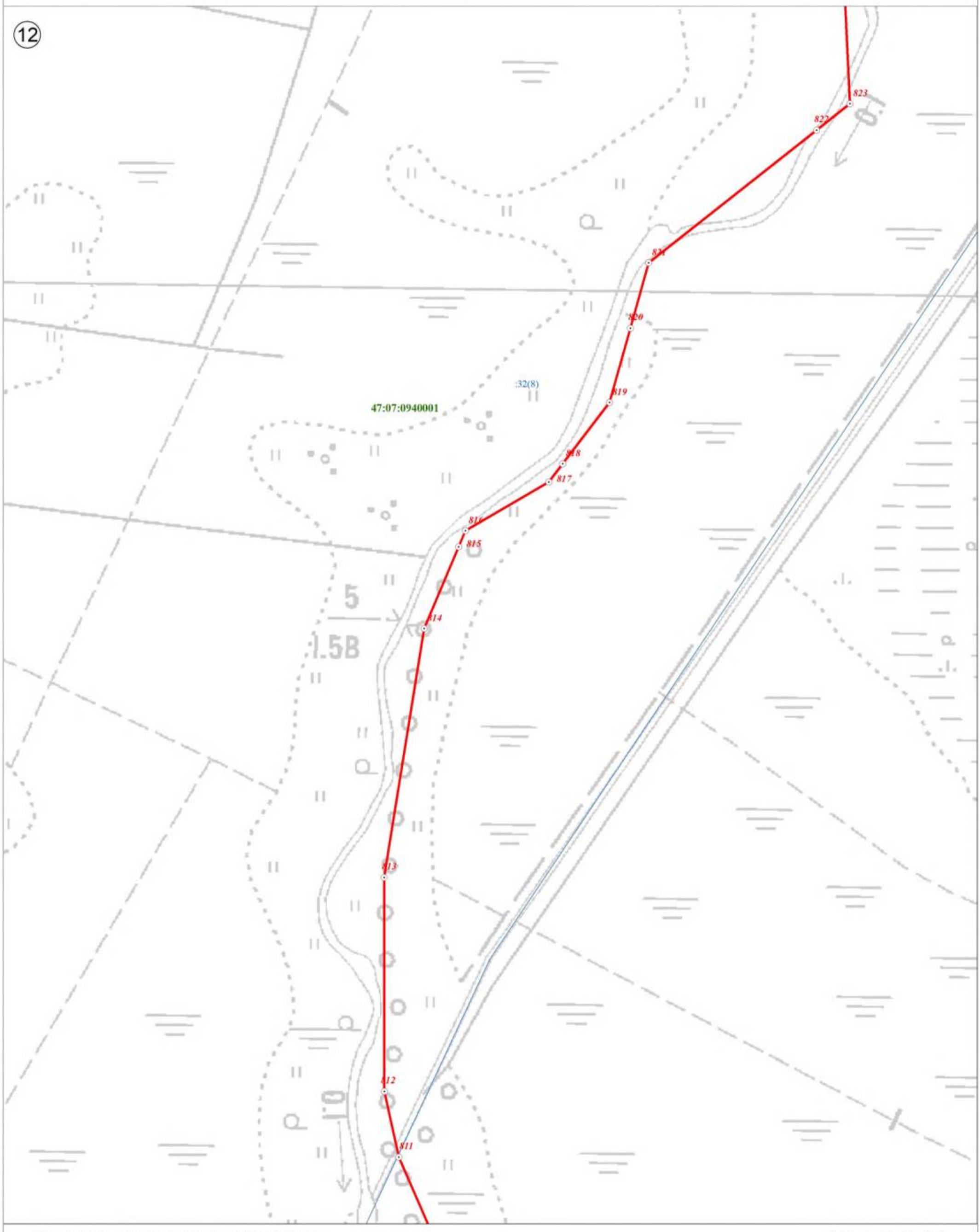

Используемые условные знаки и обозначения:

Масштаб 1:2 500

	Граница объекта
	Граница кадастрового квартала
	Граница земельного участка, сведения о котором внесены в ЕГРН
22	Характерная точка границы объекта землеустройства
:227	Номер земельного участка, сведения о границах которого внесены в ЕГРН, в кадастровом квартале
47:07:0904002	Номер кадастрового квартала

Подпись _____ Дата "05" октября 2021 г.

Место для оттиска печати (при наличии) лица, составившего описание местоположения границ объекта

План границ объекта

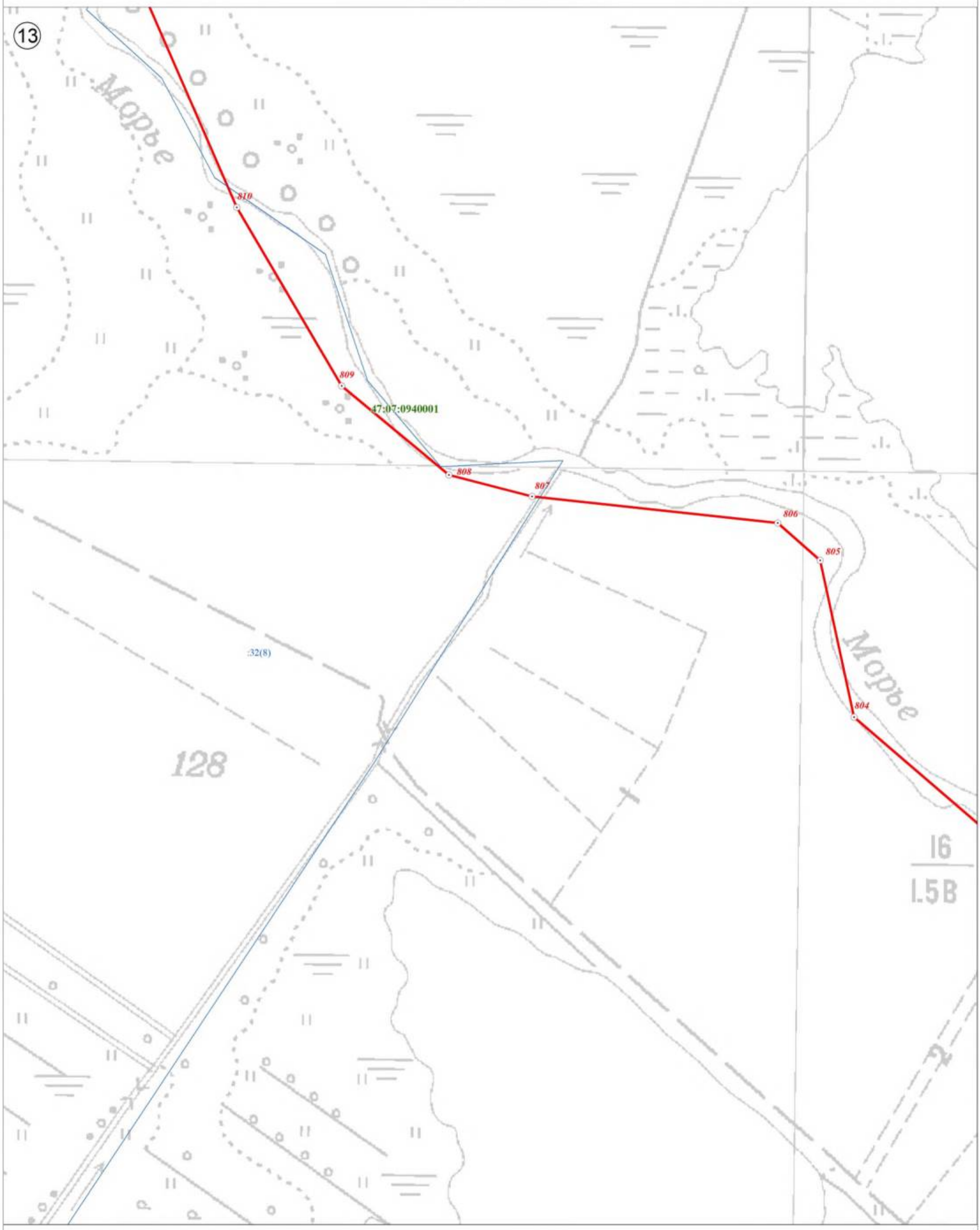

Используемые условные знаки и обозначения:

	Граница объекта
	Граница кадастрового квартала
	Граница земельного участка, сведения о котором внесены в ЕГРН
22	Характерная точка границы объекта землеустройства
:227	Номер земельного участка, сведения о границах которого внесены в ЕГРН, в кадастровом квартале
47:07:0904002	Номер кадастрового квартала

Масштаб 1:2 500

Подпись _____ Дата "05" октября 2021 г.

Место для оттиска печати (при наличии) лица, составившего описание местоположения границ объекта

План границ объекта

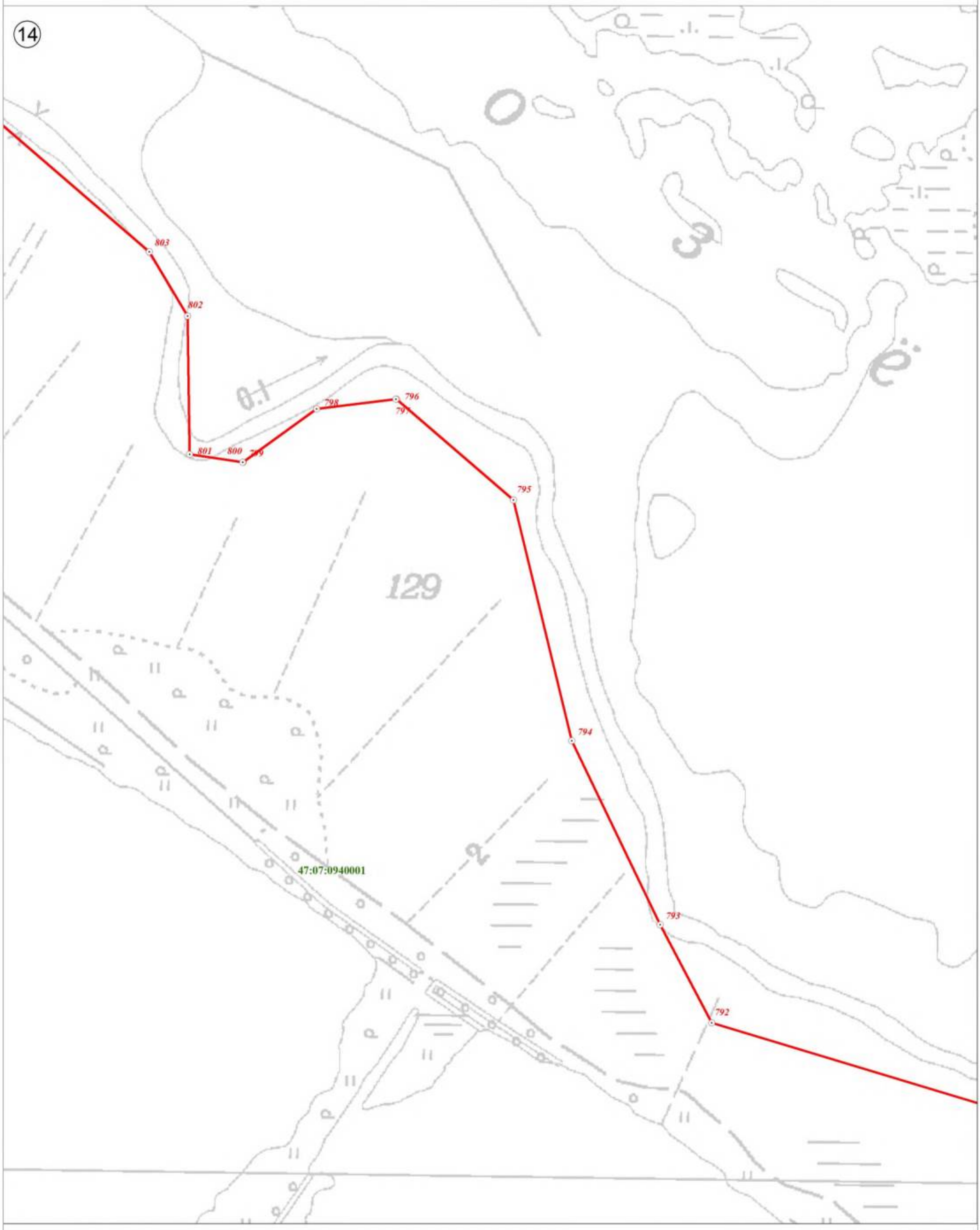

Используемые условные знаки и обозначения:

	Граница объекта
	Граница кадастрового квартала
	Граница земельного участка, сведения о котором внесены в ЕГРН
22	Характерная точка границы объекта землеустройства
:227	Номер земельного участка, сведения о границах которого внесены в ЕГРН, в кадастровом квартале
47:07:0904002	Номер кадастрового квартала

Масштаб 1:2 500

Подпись _____ Дата "05" октября 2021 г.

Место для оттиска печати (при наличии) лица, составившего описание местоположения границ объекта

План границ объекта



Используемые условные знаки и обозначения:

Масштаб 1:2 500

	Граница объекта
	Граница кадастрового квартала
	Граница земельного участка, сведения о котором внесены в ЕГРН
22	Характерная точка границы объекта землеустройства
:227	Номер земельного участка, сведения о границах которого внесены в ЕГРН, в кадастровом квартале
47:07:0904002	Номер кадастрового квартала

Подпись _____ Дата "05" октября 2021 г.

Место для оттиска печати (при наличии) лица, составившего описание местоположения границ объекта

План границ объекта

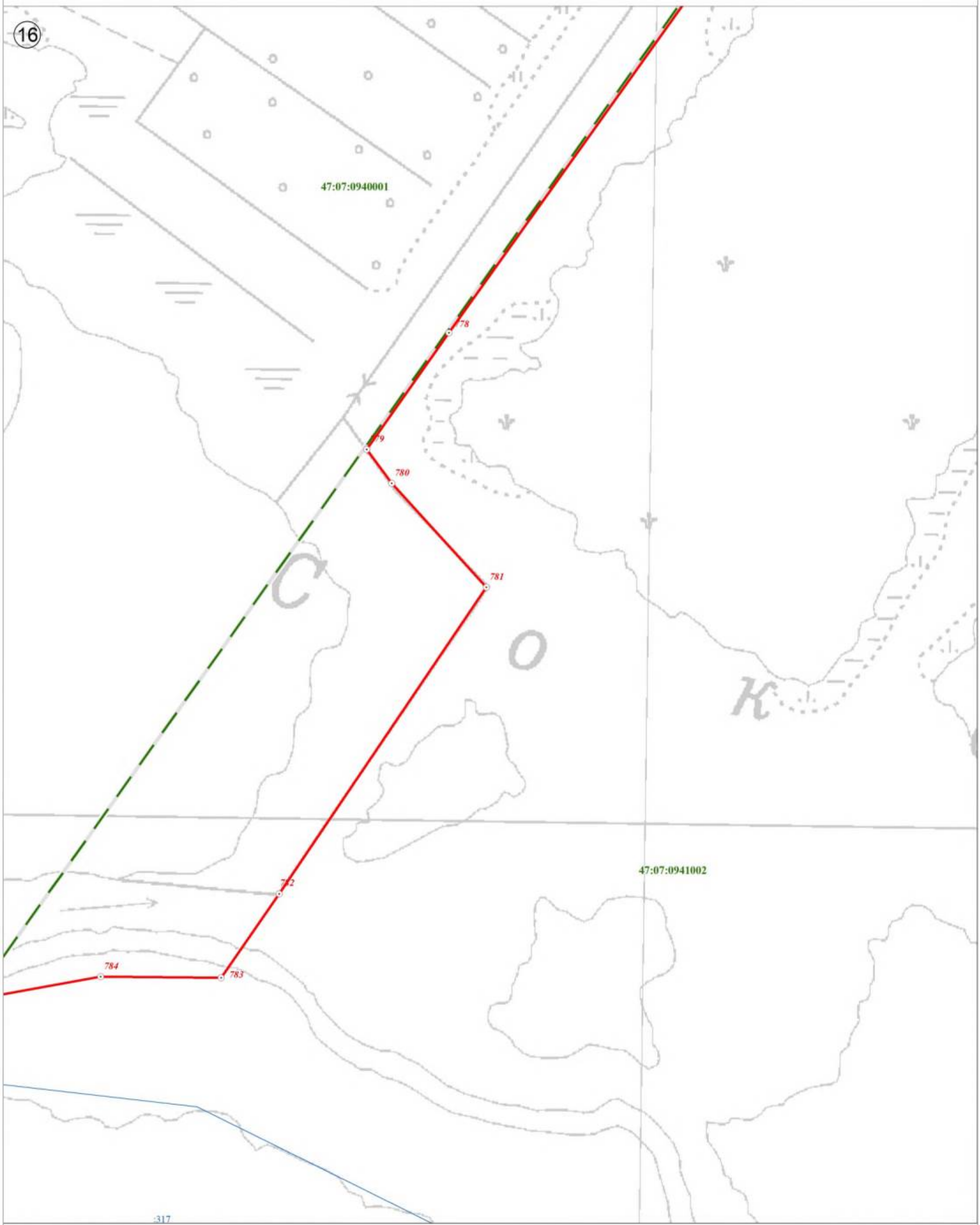

Используемые условные знаки и обозначения:

	Граница объекта
	Граница кадастрового квартала
	Граница земельного участка, сведения о котором внесены в ЕГРН
22	Характерная точка границы объекта землеустройства
:227	Номер земельного участка, сведения о границах которого внесены в ЕГРН, в кадастровом квартале
47:07:0904002	Номер кадастрового квартала

Масштаб 1:2 500

Подпись _____ Дата "05" октября 2021 г.

Место для оттиска печати (при наличии) лица, составившего описание местоположения границ объекта

План границ объекта

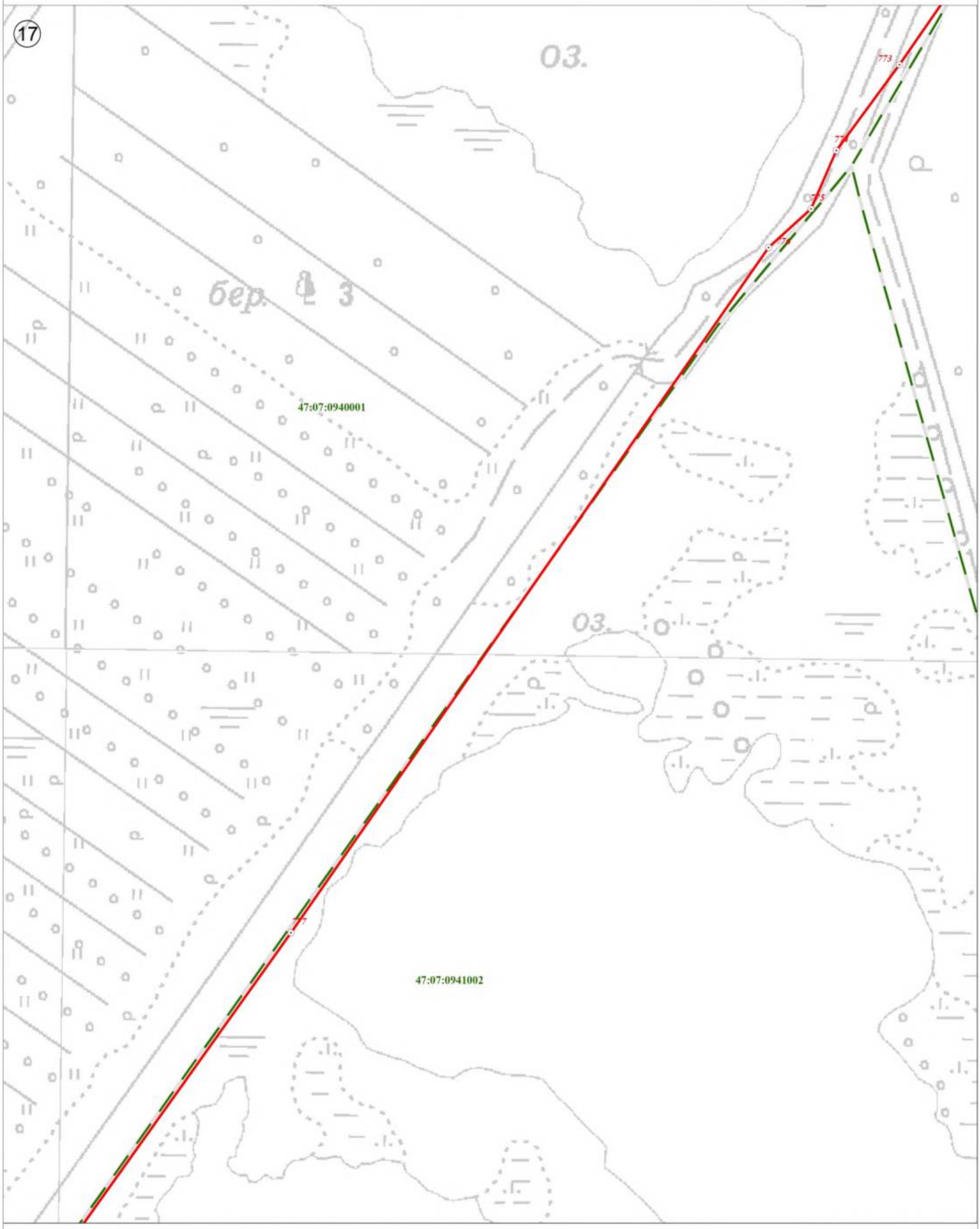

Используемые условные знаки и обозначения:

	Граница объекта
	Граница кадастрового квартала
	Граница земельного участка, сведения о котором внесены в ЕГРН
22	Характерная точка границы объекта землеустройства
:227	Номер земельного участка, сведения о границах которого внесены в ЕГРН, в кадастровом квартале
47:07:0904002	Номер кадастрового квартала

Масштаб 1:2 500

Подпись _____ Дата "05" октября 2021 г.

Место для оттиска печати (при наличии) лица, составившего описание местоположения границ объекта

План границ объекта

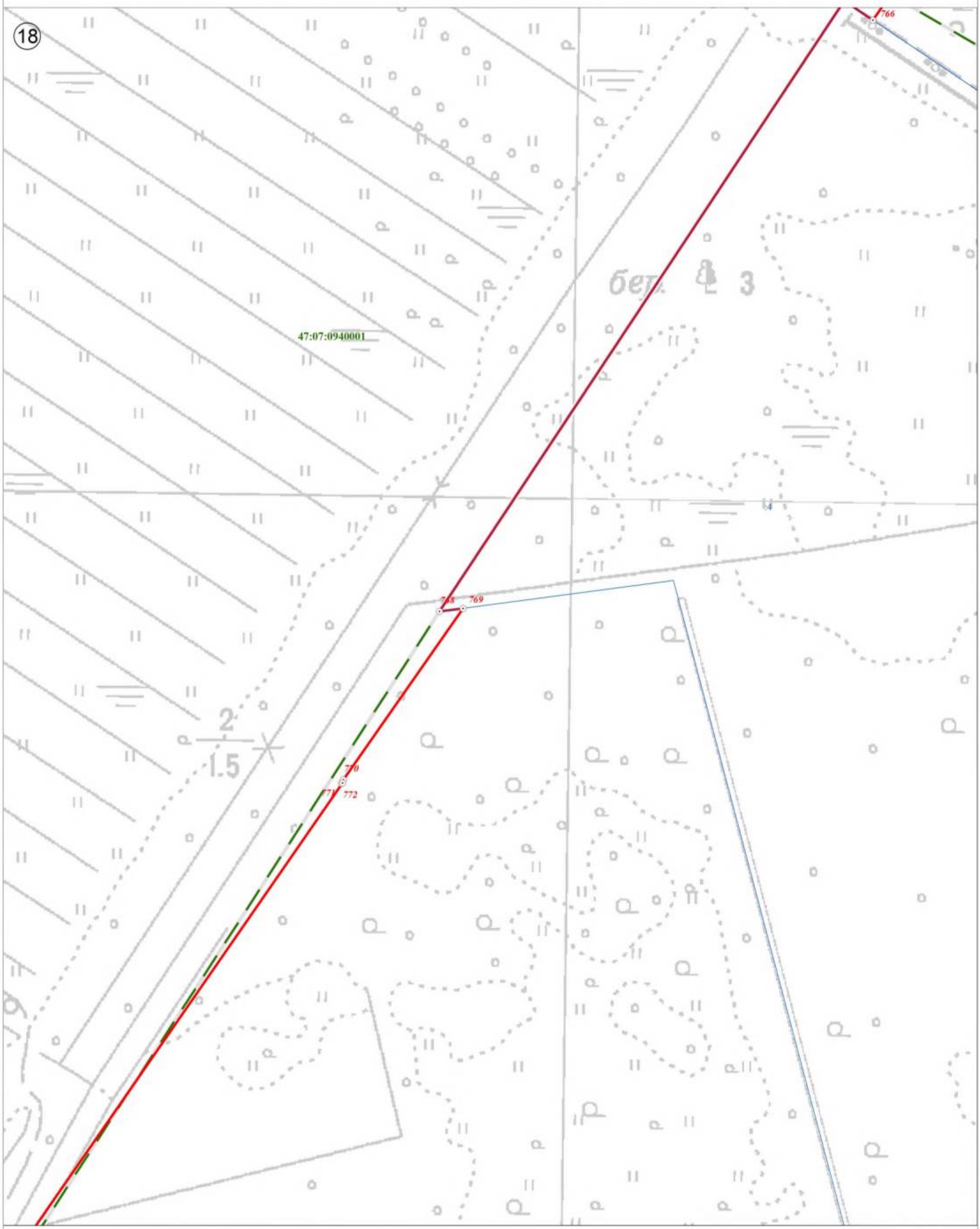

Используемые условные знаки и обозначения:

	Граница объекта
	Граница кадастрового квартала
	Граница земельного участка, сведения о котором внесены в ЕГРН
22	Характерная точка границы объекта землеустройства
:227	Номер земельного участка, сведения о границах которого внесены в ЕГРН, в кадастровом квартале
47:07:0904002	Номер кадастрового квартала

Масштаб 1:2 500

Подпись _____ Дата "05" октября 2021 г.

Место для оттиска печати (при наличии) лица, составившего описание местоположения границ объекта

План границ объекта

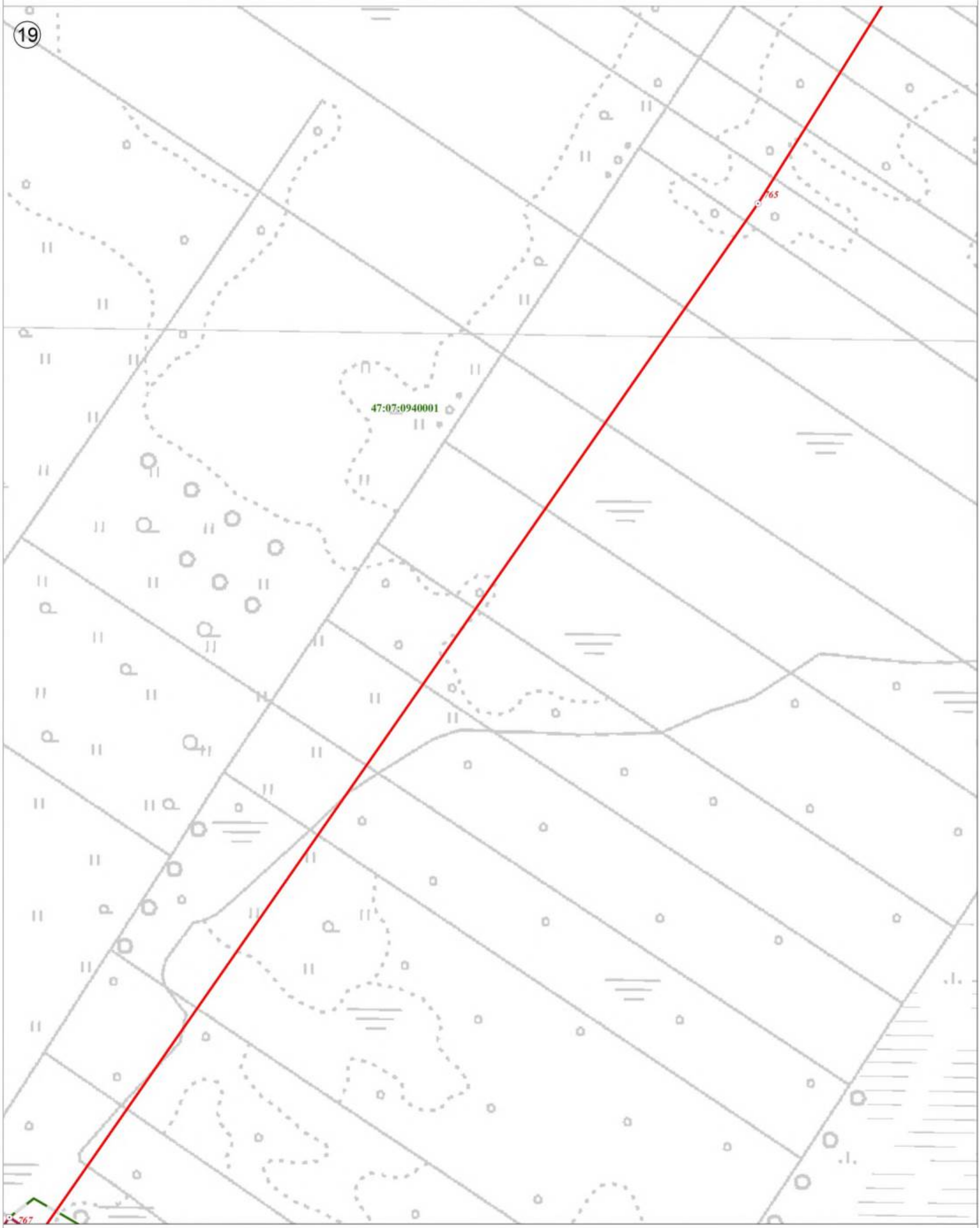

Используемые условные знаки и обозначения:

	Граница объекта
	Граница кадастрового квартала
	Граница земельного участка, сведения о котором внесены в ЕГРН
22	Характерная точка границы объекта землеустройства
:227	Номер земельного участка, сведения о границах которого внесены в ЕГРН, в кадастровом квартале
47:07:0904002	Номер кадастрового квартала

Масштаб 1:2 500

Подпись _____ Дата "05" октября 2021 г.

Место для оттиска печати (при наличии) лица, составившего описание местоположения границ объекта

План границ объекта

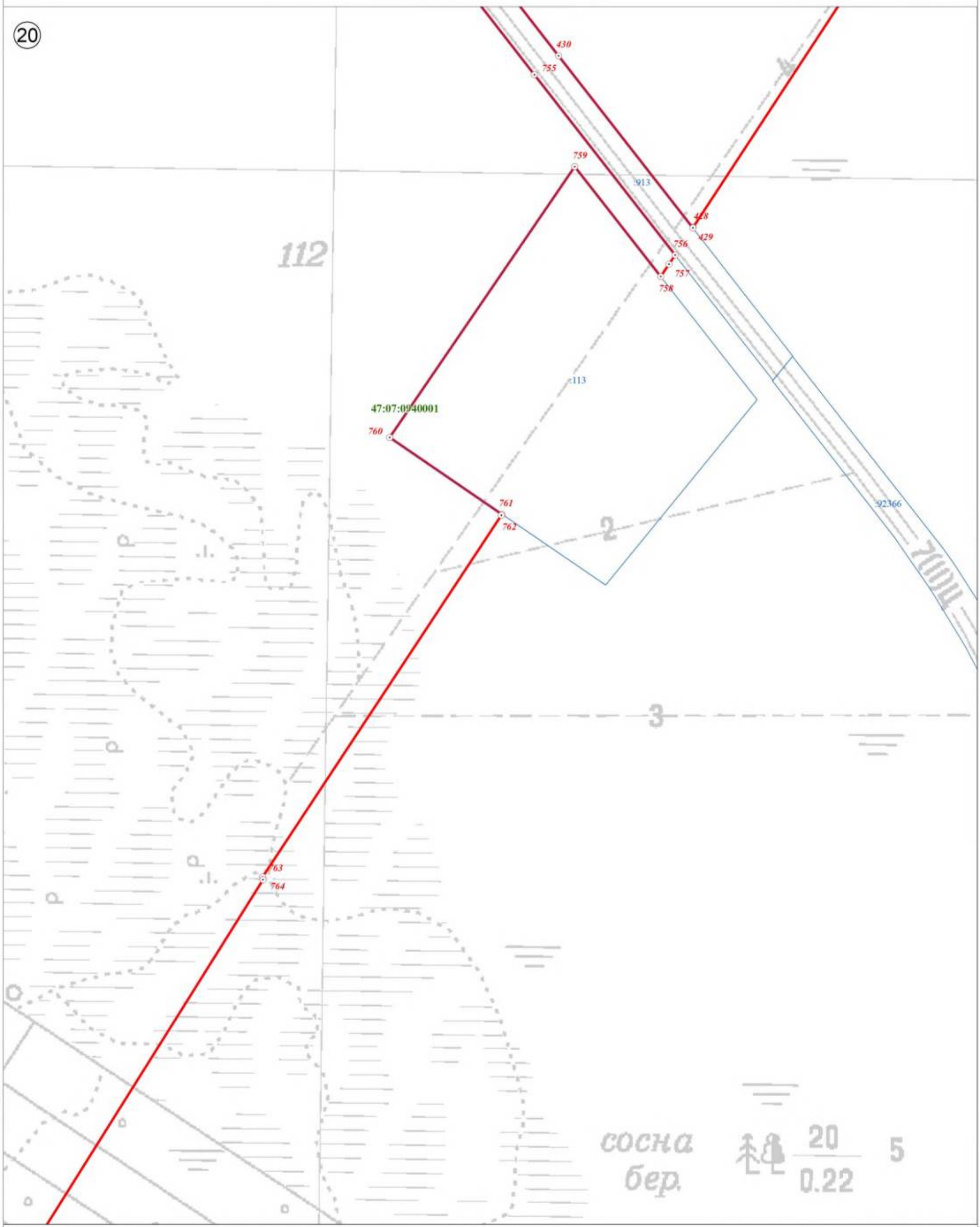

Используемые условные знаки и обозначения:

	Граница объекта
	Граница кадастрового квартала
	Граница земельного участка, сведения о котором внесены в ЕГРН
22	Характерная точка границы объекта землеустройства
:227	Номер земельного участка, сведения о границах которого внесены в ЕГРН, в кадастровом квартале
47:07:0904002	Номер кадастрового квартала

Масштаб 1:2 500

Подпись _____ Дата "05" октября 2021 г.

Место для оттиска печати (при наличии) лица, составившего описание местоположения границ объекта

План границ объекта

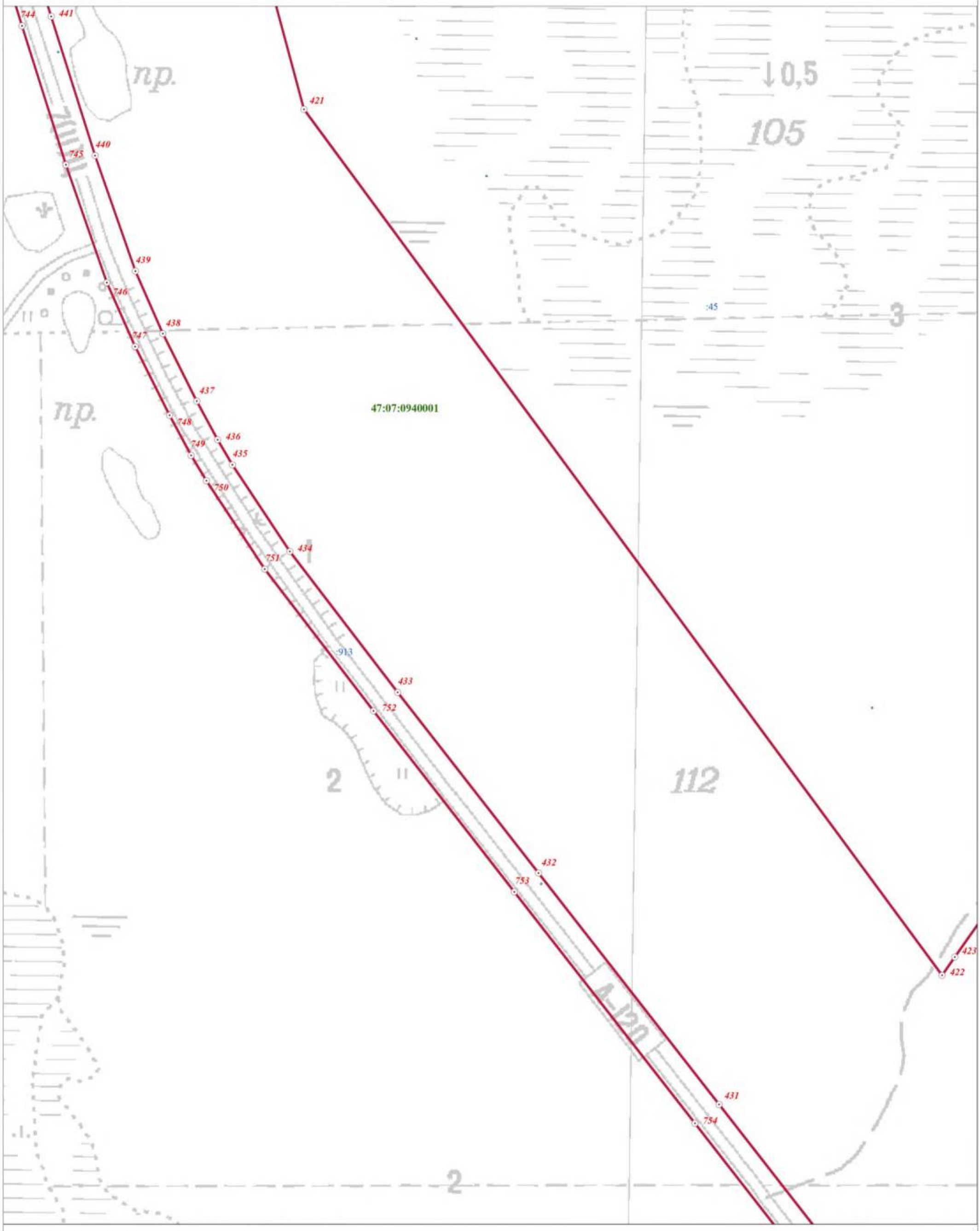

Используемые условные знаки и обозначения:

Масштаб 1:2 500

	Граница объекта
	Граница кадастрового квартала
	Граница земельного участка, сведения о котором внесены в ЕГРН
22	Характерная точка границы объекта землеустройства
:227	Номер земельного участка, сведения о границах которого внесены в ЕГРН, в кадастровом квартале
47:07:0904002	Номер кадастрового квартала

Подпись _____ Дата "05" октября 2021 г.

Место для оттиска печати (при наличии) лица, составившего описание местоположения границ объекта

План границ объекта

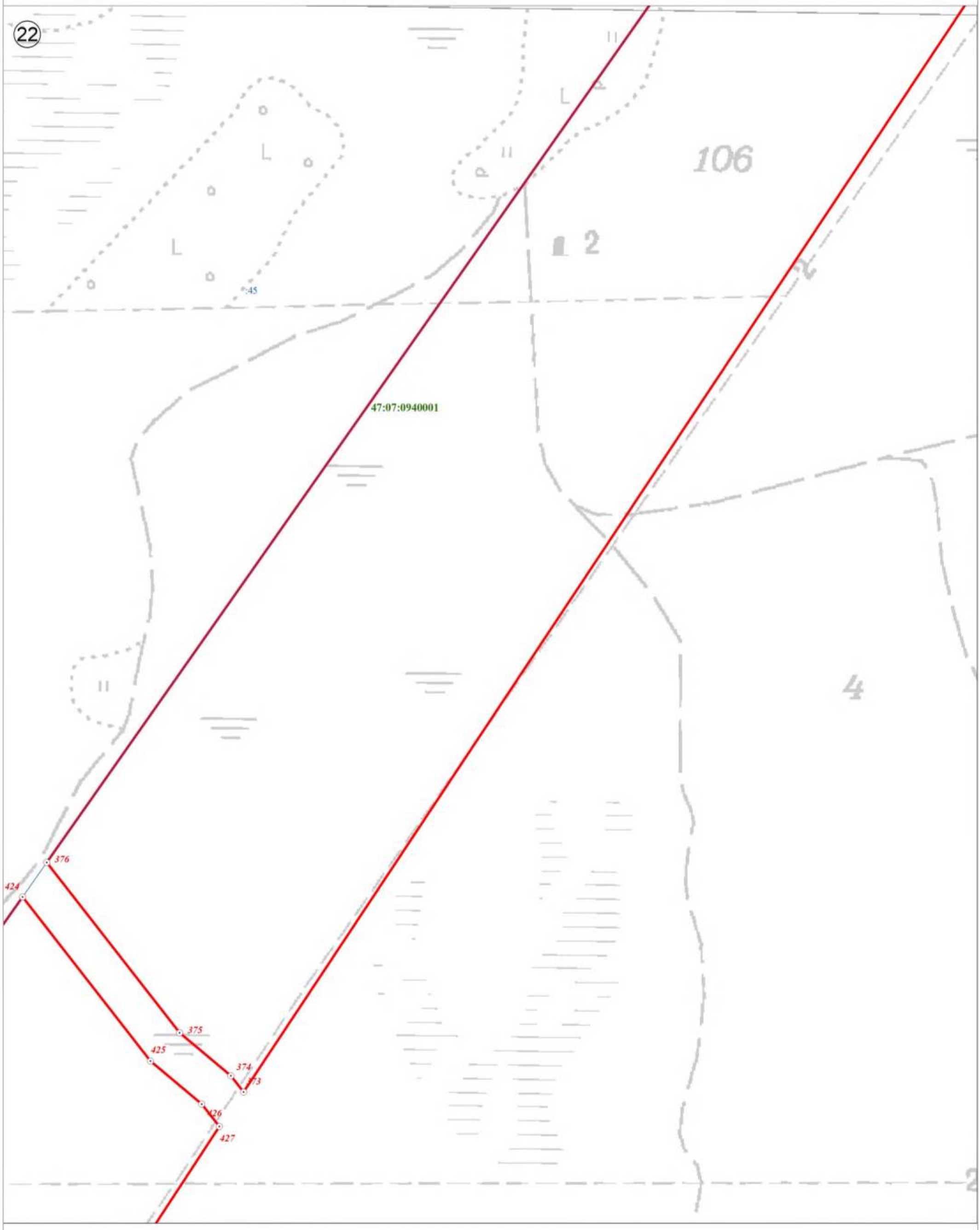

Используемые условные знаки и обозначения:

	Граница объекта
	Граница кадастрового квартала
	Граница земельного участка, сведения о котором внесены в ЕГРН
22	Характерная точка границы объекта землеустройства
:227	Номер земельного участка, сведения о границах которого внесены в ЕГРН, в кадастровом квартале
47:07:0904002	Номер кадастрового квартала

Масштаб 1:2 500

Подпись _____ Дата "05" октября 2021 г.

Место для оттиска печати (при наличии) лица, составившего описание местоположения границ объекта

План границ объекта

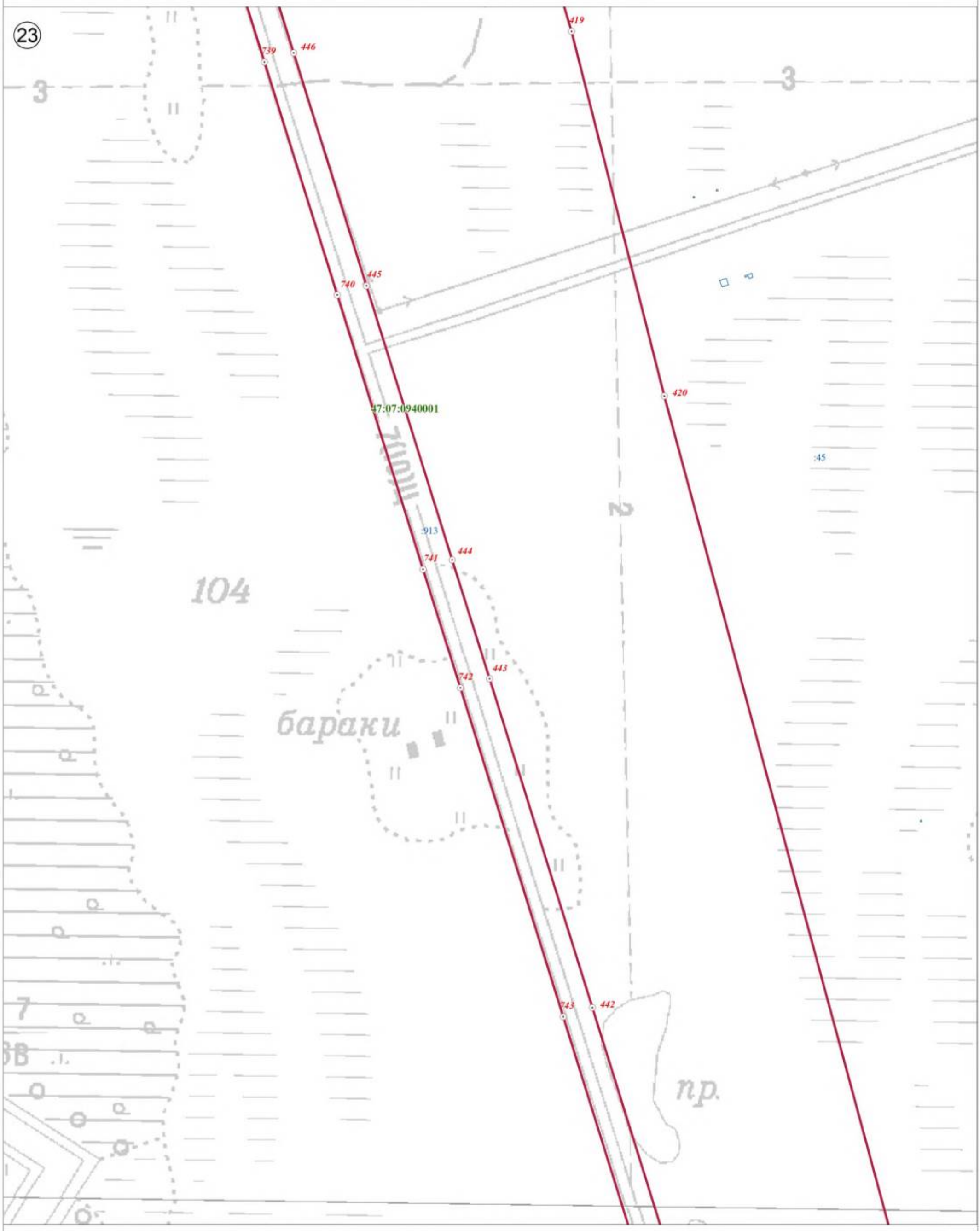

Используемые условные знаки и обозначения:

	Граница объекта
	Граница кадастрового квартала
	Граница земельного участка, сведения о котором внесены в ЕГРН
22	Характерная точка границы объекта землеустройства
:227	Номер земельного участка, сведения о границах которого внесены в ЕГРН, в кадастровом квартале
47:07:0904002	Номер кадастрового квартала

Масштаб 1:2 500

Подпись _____ Дата "05" октября 2021 г.

Место для оттиска печати (при наличии) лица, составившего описание местоположения границ объекта

План границ объекта

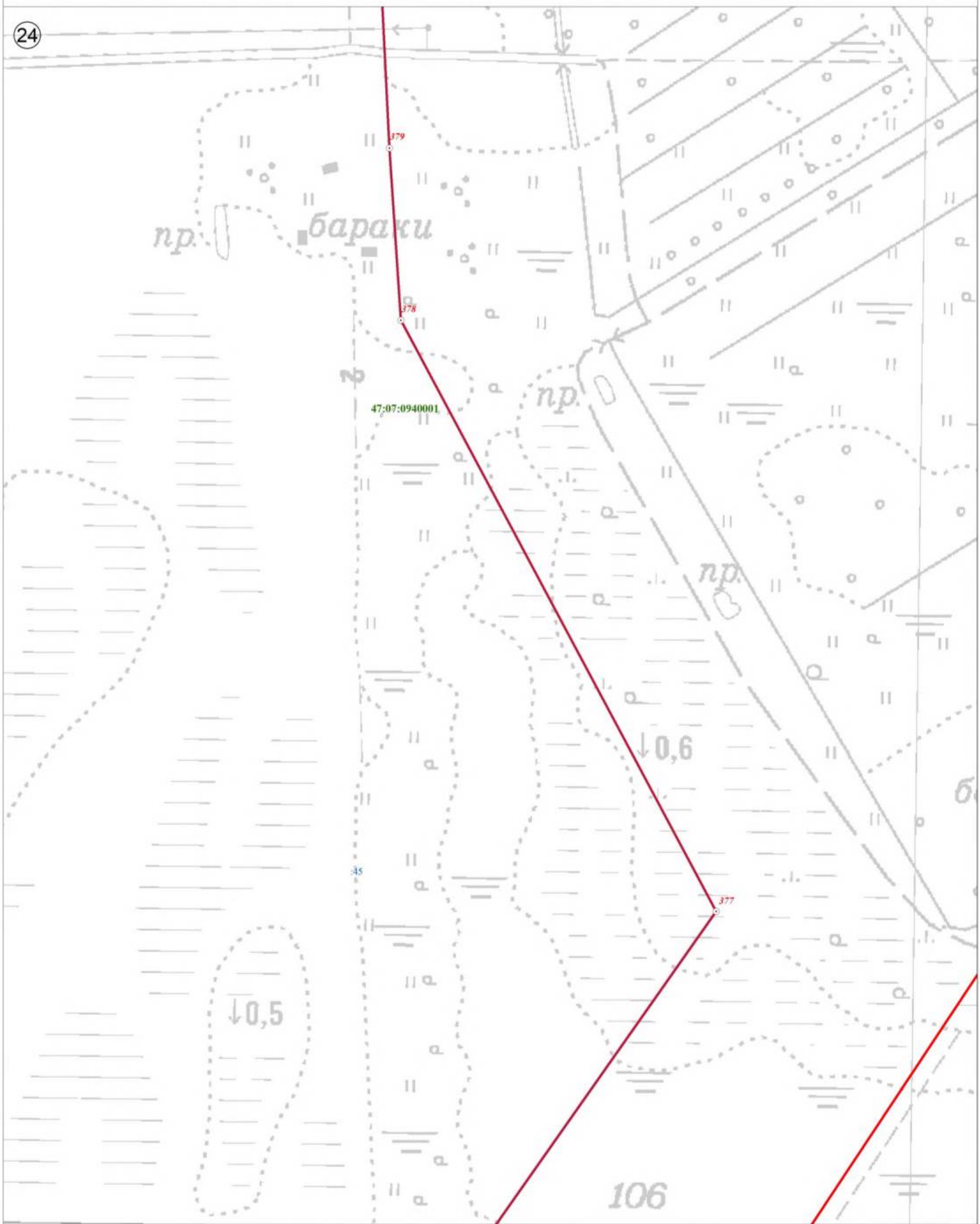

Используемые условные знаки и обозначения:

	Граница объекта
	Граница кадастрового квартала
	Граница земельного участка, сведения о котором внесены в ЕГРН
22	Характерная точка границы объекта землеустройства
:227	Номер земельного участка, сведения о границах которого внесены в ЕГРН, в кадастровом квартале
47:07:0904002	Номер кадастрового квартала

Масштаб 1:2 500

Подпись _____ Дата "05" октября 2021 г.

Место для оттиска печати (при наличии) лица, составившего описание местоположения границ объекта

План границ объекта

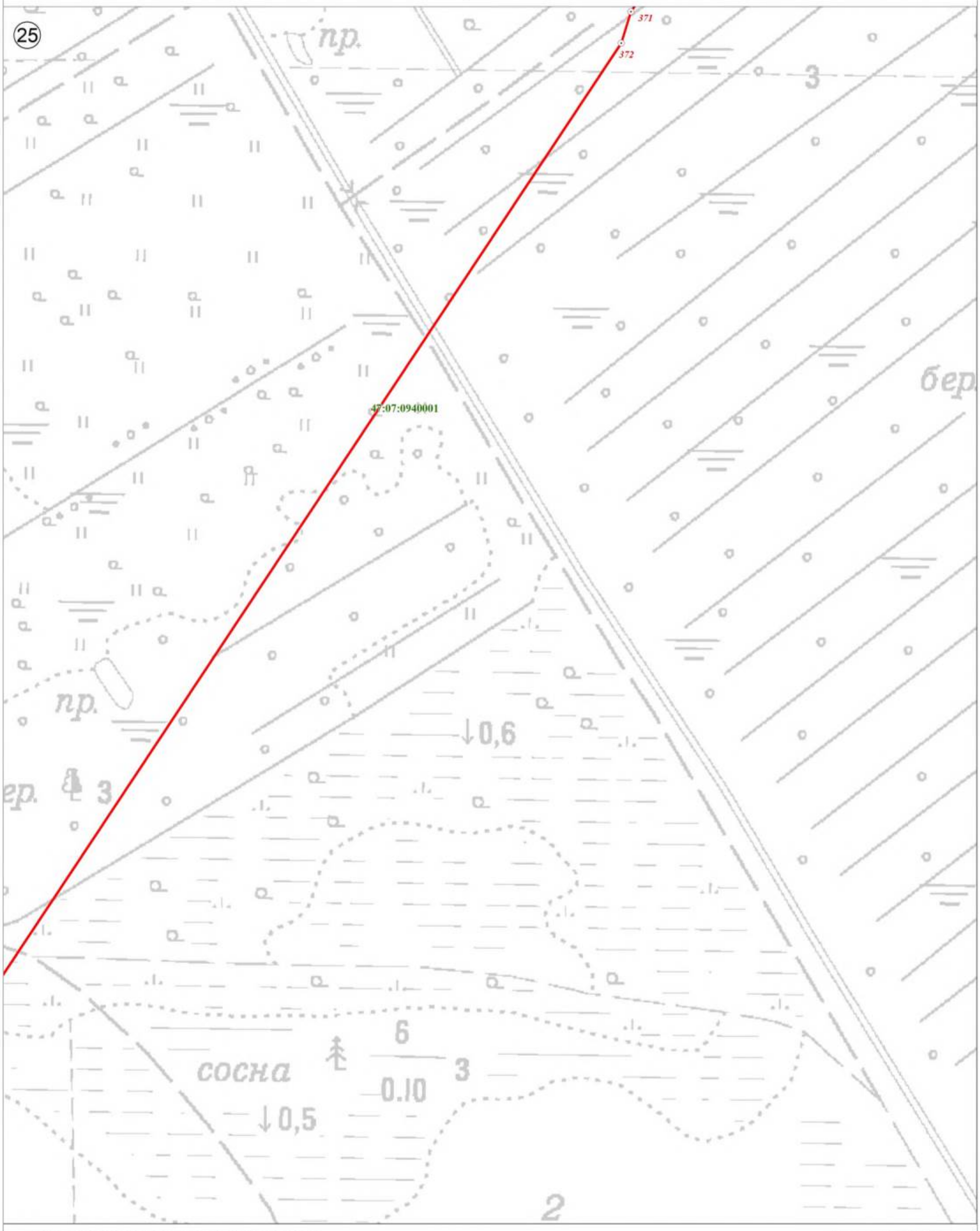

Используемые условные знаки и обозначения:

	Граница объекта
	Граница кадастрового квартала
	Граница земельного участка, сведения о котором внесены в ЕГРН
22	Характерная точка границы объекта землеустройства
:227	Номер земельного участка, сведения о границах которого внесены в ЕГРН, в кадастровом квартале
47:07:0904002	Номер кадастрового квартала

Масштаб 1:2 500

Подпись _____ Дата "05" октября 2021 г.

Место для оттиска печати (при наличии) лица, составившего описание местоположения границ объекта

План границ объекта

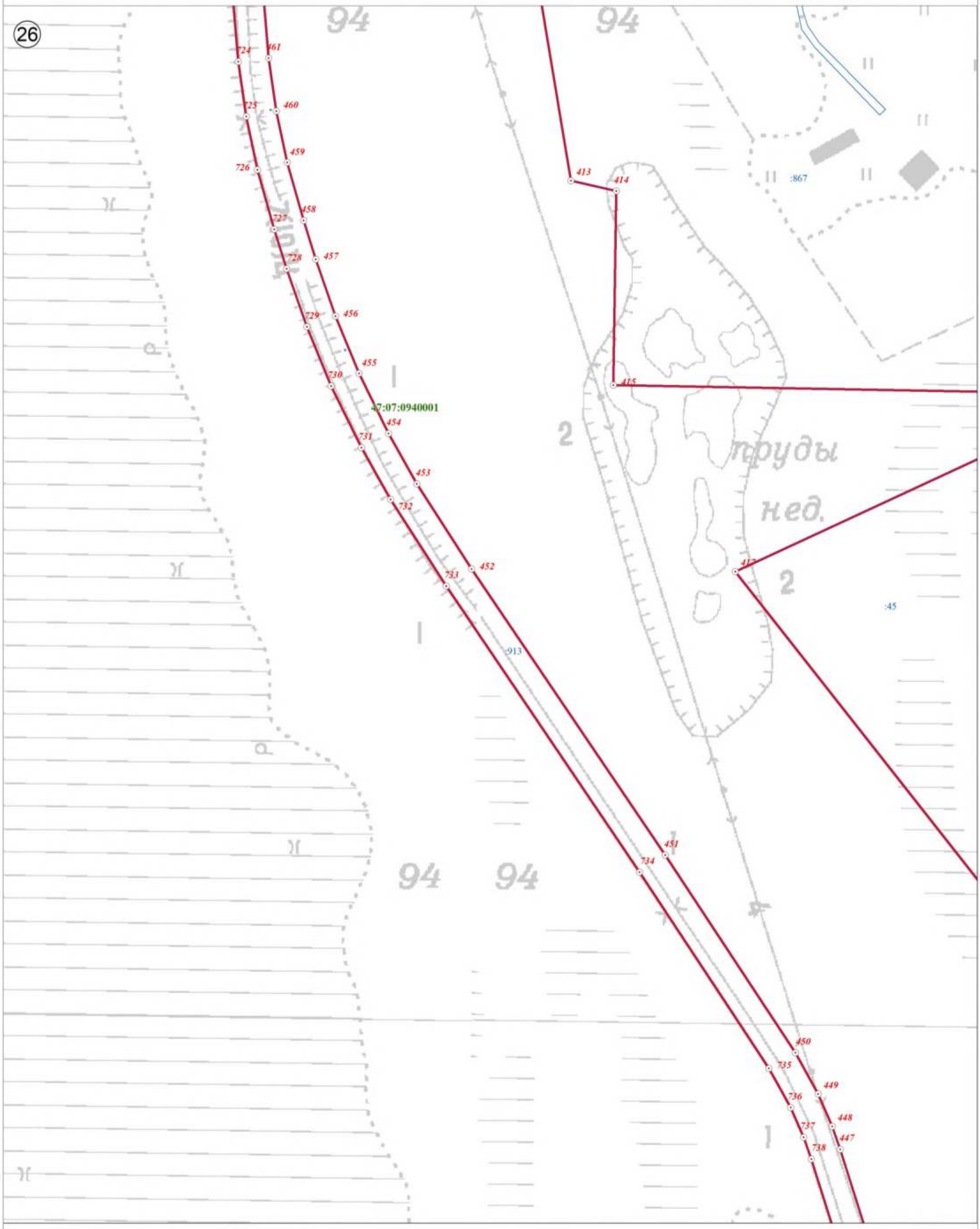

Используемые условные знаки и обозначения:

	Граница объекта
	Граница кадастрового квартала
	Граница земельного участка, сведения о котором внесены в ЕГРН
22	Характерная точка границы объекта землеустройства
:227	Номер земельного участка, сведения о границах которого внесены в ЕГРН, в кадастровом квартале
47:07:0904002	Номер кадастрового квартала

Масштаб 1:2 500

Подпись _____ Дата "05" октября 2021 г.

Место для оттиска печати (при наличии) лица, составившего описание местоположения границ объекта

План границ объекта

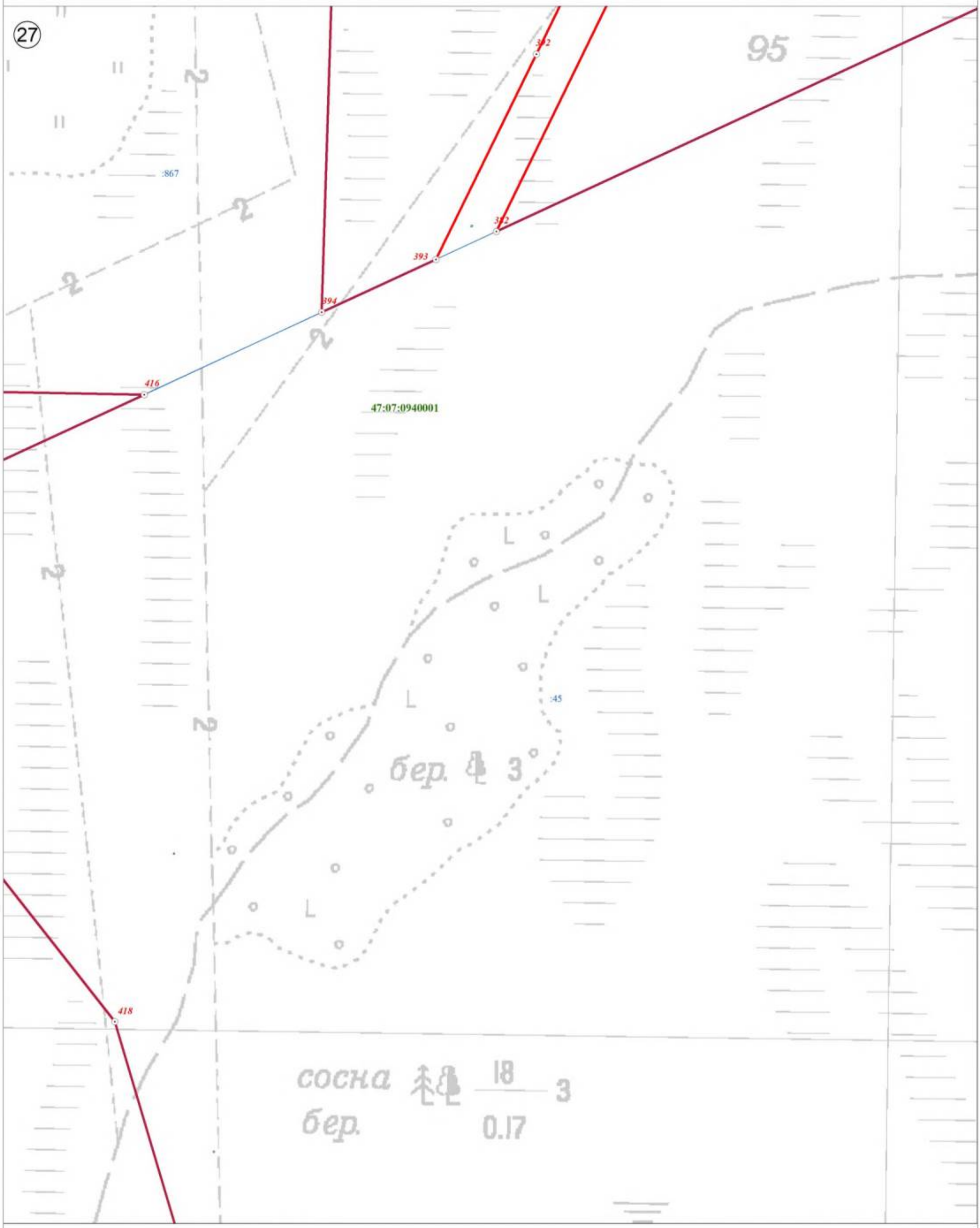

Используемые условные знаки и обозначения:

	Граница объекта
	Граница кадастрового квартала
	Граница земельного участка, сведения о котором внесены в ЕГРН
22	Характерная точка границы объекта землеустройства
:227	Номер земельного участка, сведения о границах которого внесены в ЕГРН, в кадастровом квартале
47:07:0904002	Номер кадастрового квартала

Масштаб 1:2 500

Подпись _____ Дата "05" октября 2021 г.

Место для оттиска печати (при наличии) лица, составившего описание местоположения границ объекта

План границ объекта

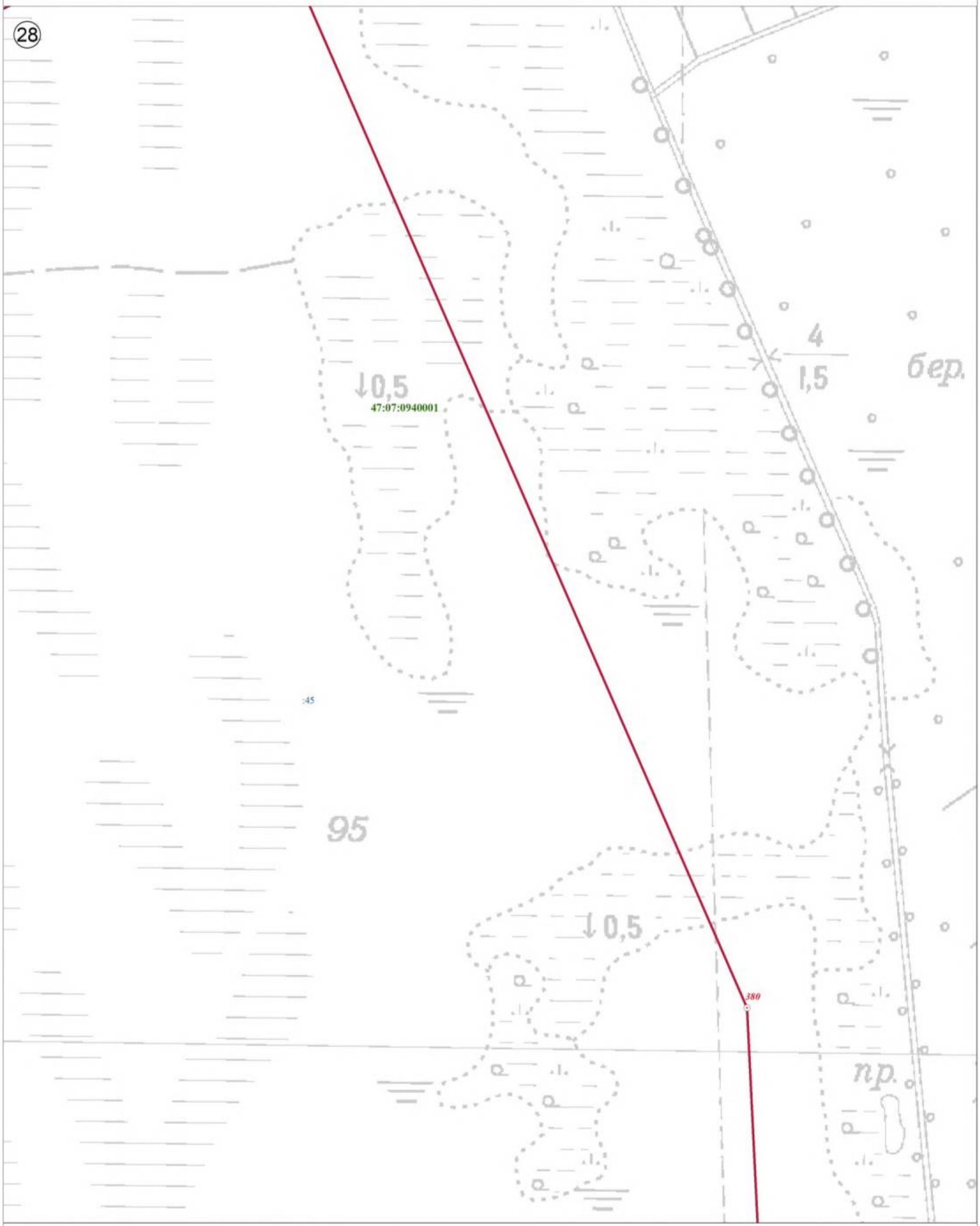

Используемые условные знаки и обозначения:

	Граница объекта
	Граница кадастрового квартала
	Граница земельного участка, сведения о котором внесены в ЕГРН
22	Характерная точка границы объекта землеустройства
:227	Номер земельного участка, сведения о границах которого внесены в ЕГРН, в кадастровом квартале
47:07:0904002	Номер кадастрового квартала

Масштаб 1:2 500

Подпись _____ Дата "05" октября 2021 г.

Место для оттиска печати (при наличии) лица, составившего описание местоположения границ объекта

План границ объекта

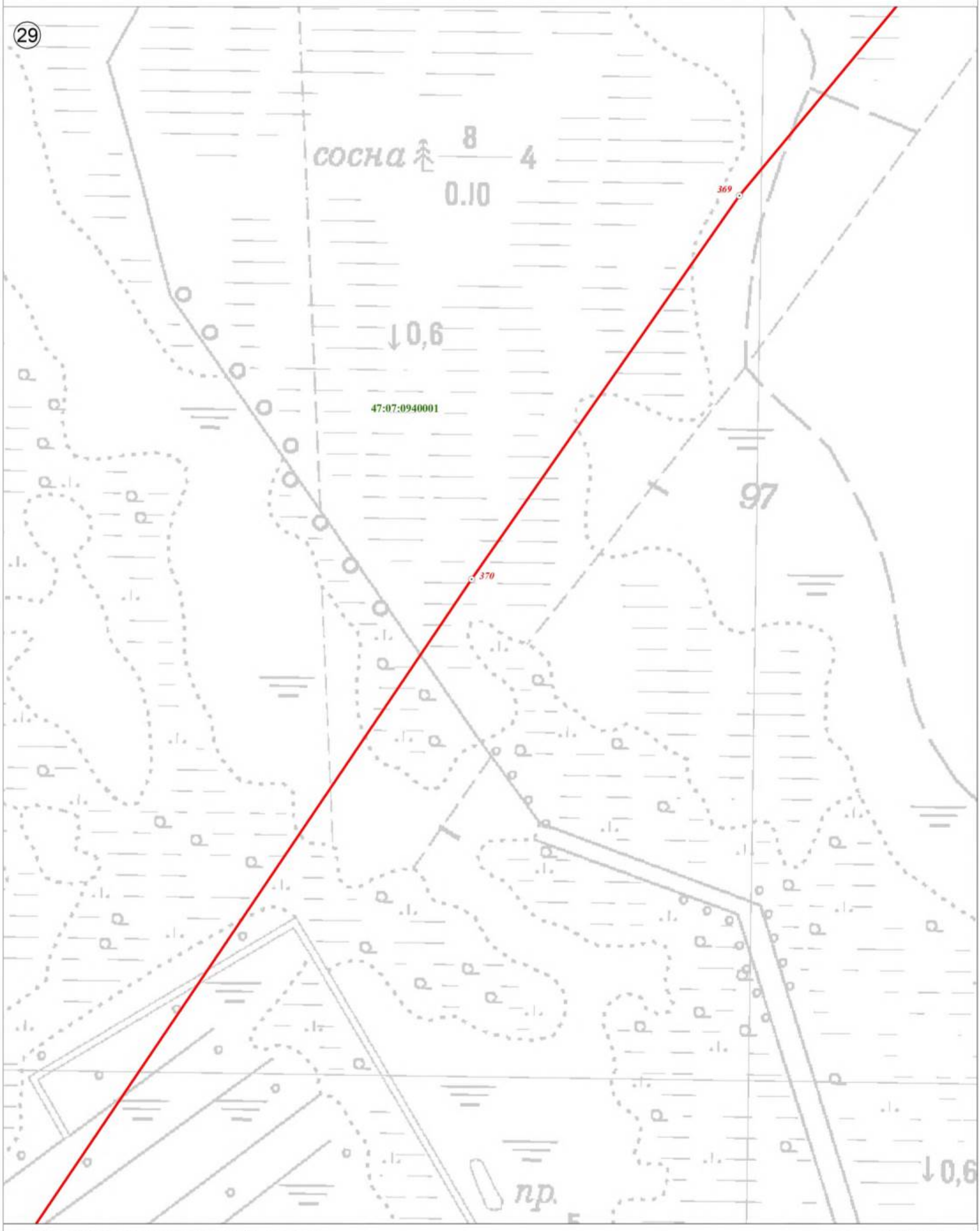

Используемые условные знаки и обозначения:

	Граница объекта
	Граница кадастрового квартала
	Граница земельного участка, сведения о котором внесены в ЕГРН
22	Характерная точка границы объекта землеустройства
:227	Номер земельного участка, сведения о границах которого внесены в ЕГРН, в кадастровом квартале
47:07:0904002	Номер кадастрового квартала

Масштаб 1:2 500

Подпись _____ Дата "05" октября 2021 г.

Место для оттиска печати (при наличии) лица, составившего описание местоположения границ объекта

План границ объекта

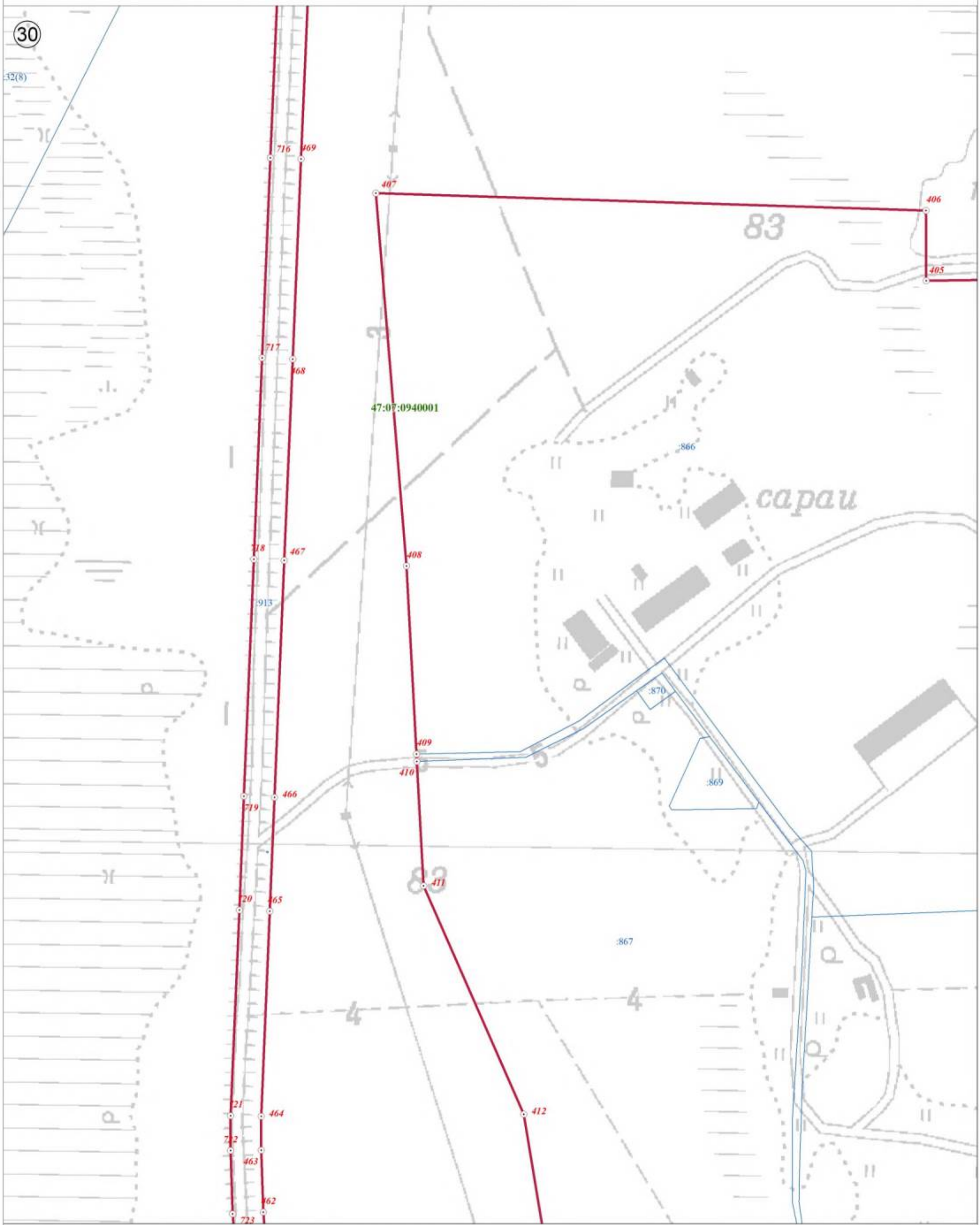

Используемые условные знаки и обозначения:

	Граница объекта
	Граница кадастрового квартала
	Граница земельного участка, сведения о котором внесены в ЕГРН
22	Характерная точка границы объекта землеустройства
:227	Номер земельного участка, сведения о границах которого внесены в ЕГРН, в кадастровом квартале
47:07:0904002	Номер кадастрового квартала

Масштаб 1:2 500

Подпись _____ Дата "05" октября 2021 г.

Место для оттиска печати (при наличии) лица, составившего описание местоположения границ объекта

План границ объекта

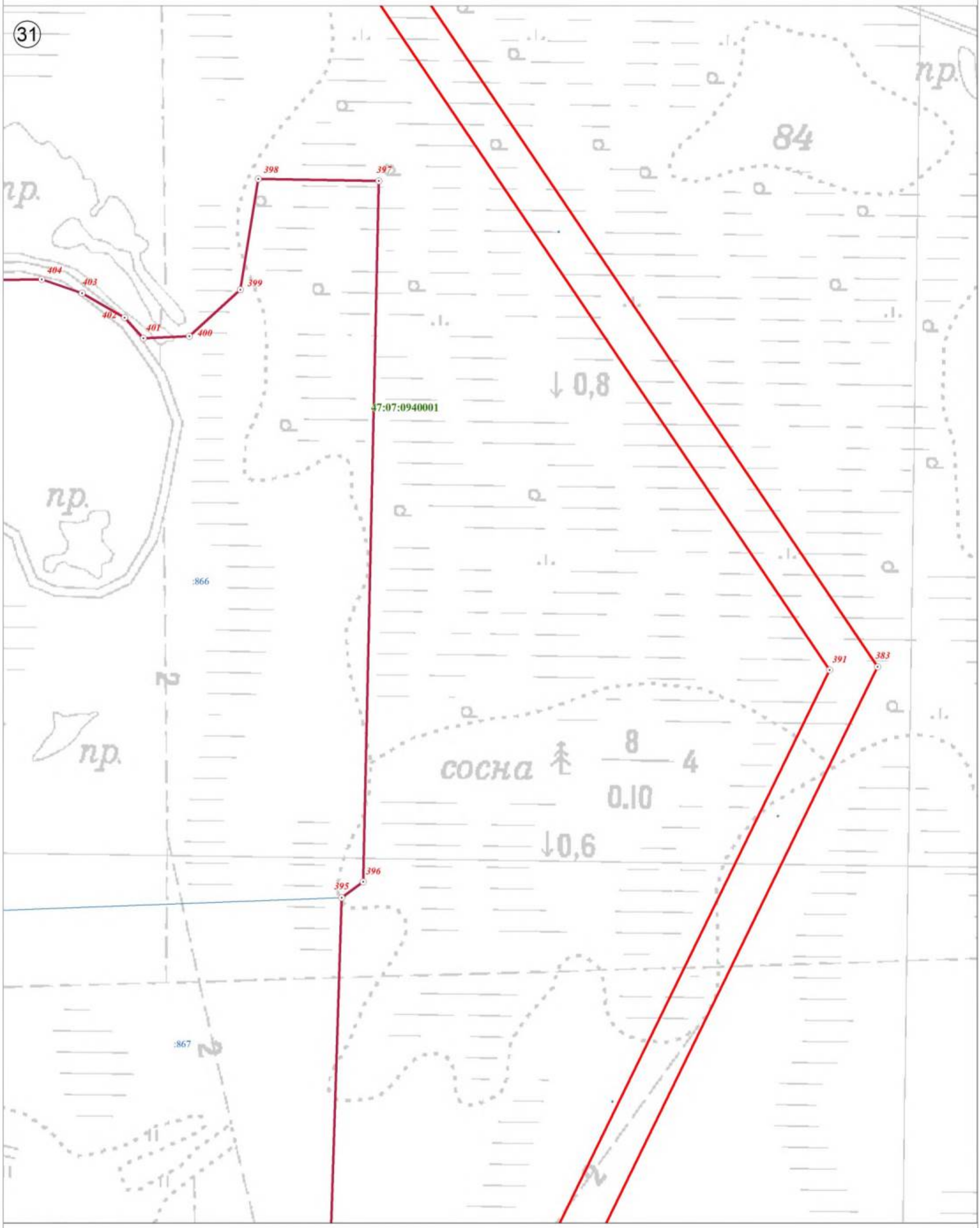

Используемые условные знаки и обозначения:

	Граница объекта
	Граница кадастрового квартала
	Граница земельного участка, сведения о котором внесены в ЕГРН
22	Характерная точка границы объекта землеустройства
:227	Номер земельного участка, сведения о границах которого внесены в ЕГРН, в кадастровом квартале
47:07:0904002	Номер кадастрового квартала

Масштаб 1:2 500

Подпись _____ Дата "05" октября 2021 г.

Место для оттиска печати (при наличии) лица, составившего описание местоположения границ объекта

План границ объекта

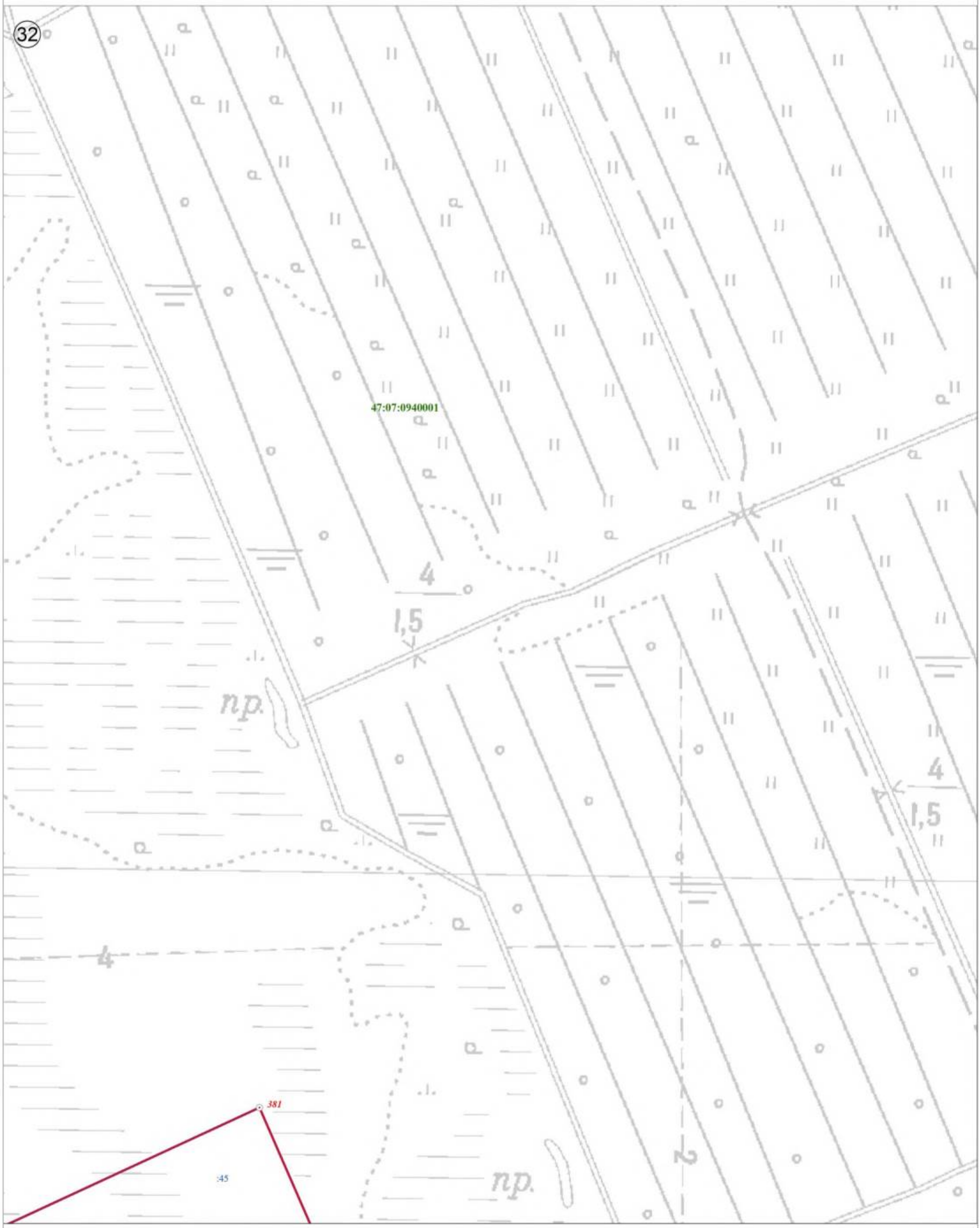

Используемые условные знаки и обозначения:

	Граница объекта
	Граница кадастрового квартала
	Граница земельного участка, сведения о котором внесены в ЕГРН
22	Характерная точка границы объекта землеустройства
:227	Номер земельного участка, сведения о границах которого внесены в ЕГРН, в кадастровом квартале
47:07:0904002	Номер кадастрового квартала

Масштаб 1:2 500

Подпись _____ Дата "05" октября 2021 г.

Место для оттиска печати (при наличии) лица, составившего описание местоположения границ объекта

План границ объекта

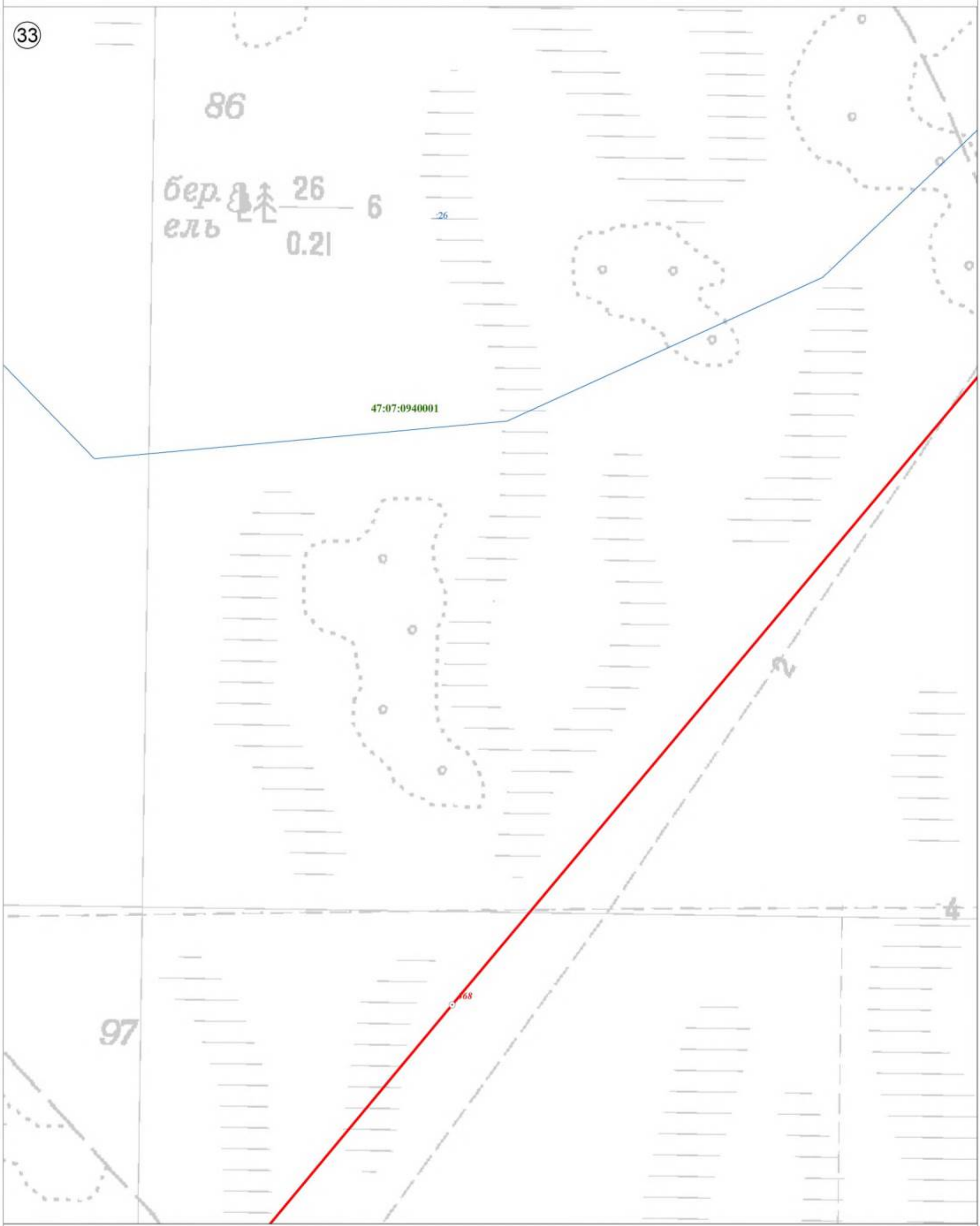

Используемые условные знаки и обозначения:

	Граница объекта
	Граница кадастрового квартала
	Граница земельного участка, сведения о котором внесены в ЕГРН
22	Характерная точка границы объекта землеустройства
:227	Номер земельного участка, сведения о границах которого внесены в ЕГРН, в кадастровом квартале
47:07:0904002	Номер кадастрового квартала

Масштаб 1:2 500

Подпись _____ Дата "05" октября 2021 г.

Место для оттиска печати (при наличии) лица, составившего описание местоположения границ объекта

План границ объекта

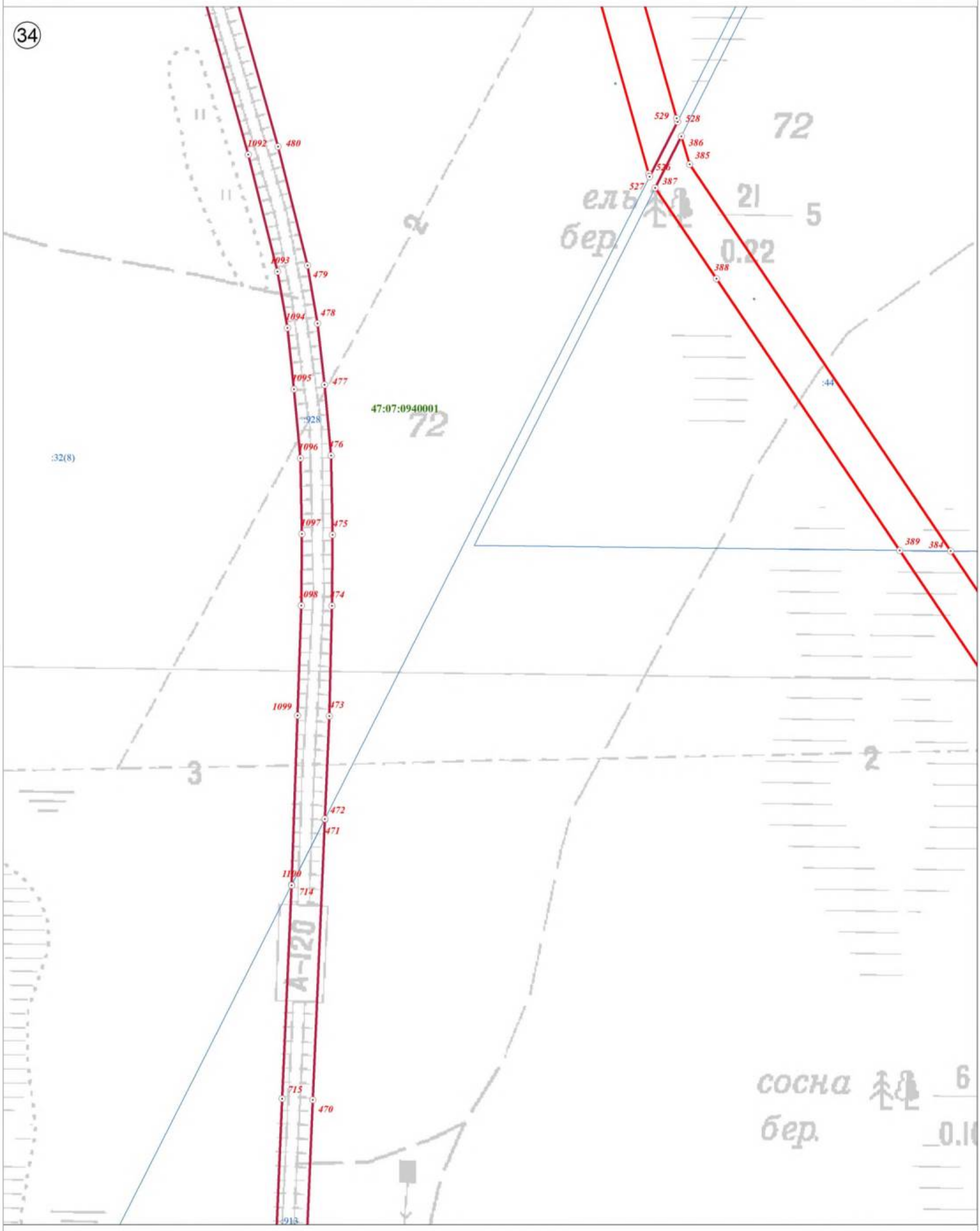

Используемые условные знаки и обозначения:

	Граница объекта
	Граница кадастрового квартала
	Граница земельного участка, сведения о котором внесены в ЕГРН
22	Характерная точка границы объекта землеустройства
:227	Номер земельного участка, сведения о границах которого внесены в ЕГРН, в кадастровом квартале
47:07:0904002	Номер кадастрового квартала

Масштаб 1:2 500

Подпись _____ Дата "05" октября 2021 г.

Место для оттиска печати (при наличии) лица, составившего описание местоположения границ объекта

План границ объекта

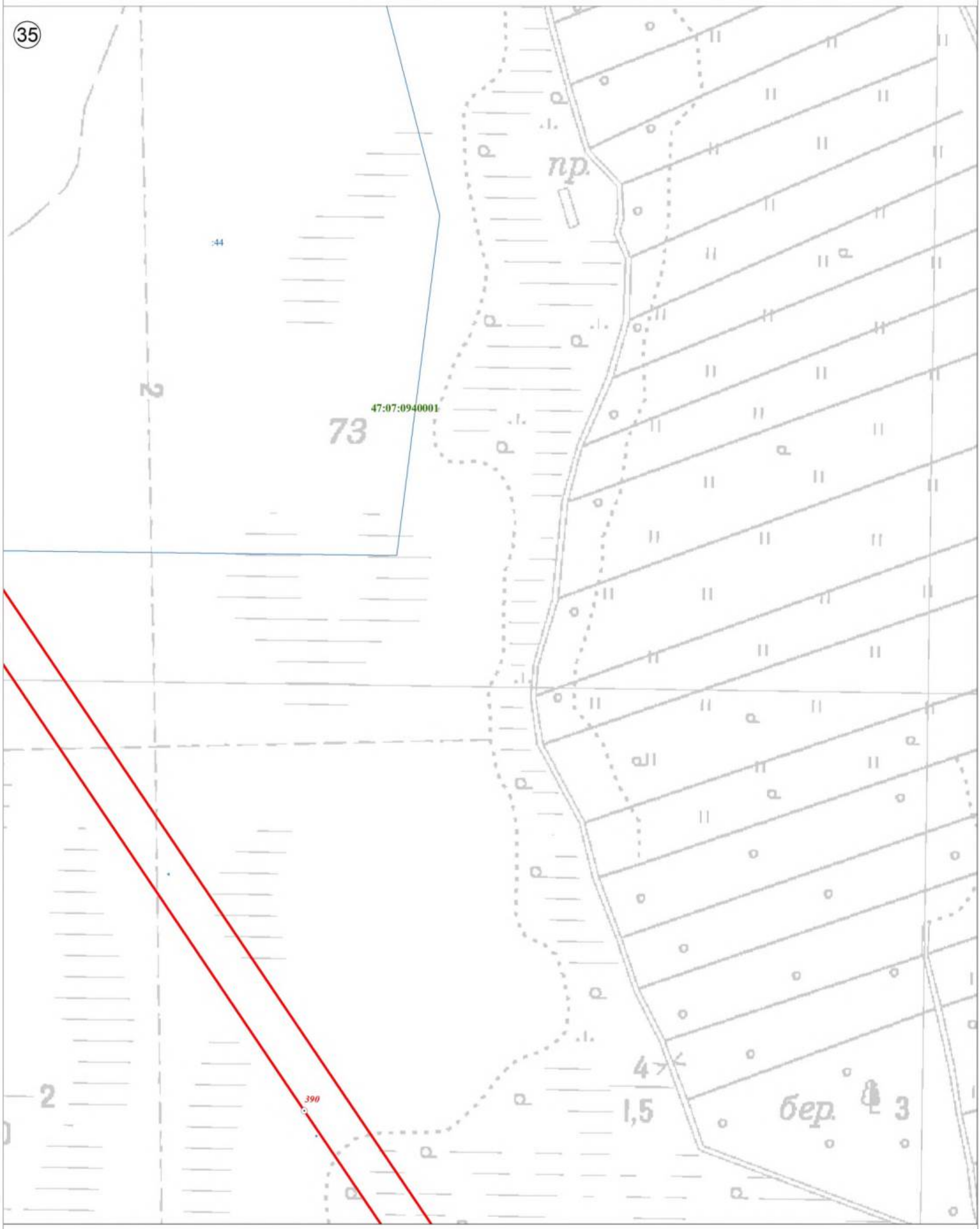

Используемые условные знаки и обозначения:

	Граница объекта
	Граница кадастрового квартала
	Граница земельного участка, сведения о котором внесены в ЕГРН
22	Характерная точка границы объекта землеустройства
:227	Номер земельного участка, сведения о границах которого внесены в ЕГРН, в кадастровом квартале
47:07:0904002	Номер кадастрового квартала

Масштаб 1:2 500

Подпись _____ Дата "05" октября 2021 г.

Место для оттиска печати (при наличии) лица, составившего описание местоположения границ объекта

План границ объекта

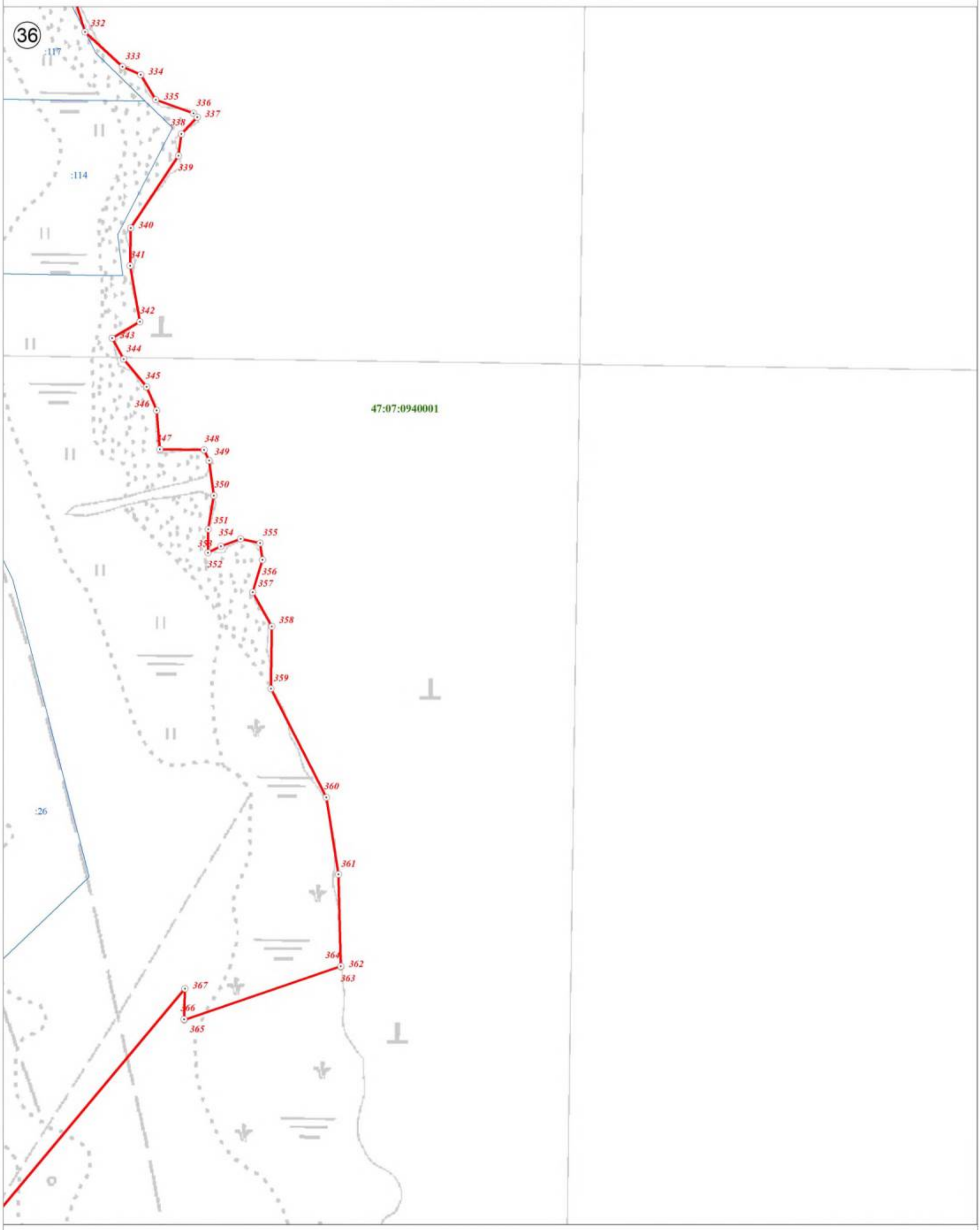

Используемые условные знаки и обозначения:

	Граница объекта
	Граница кадастрового квартала
	Граница земельного участка, сведения о котором внесены в ЕГРН
22	Характерная точка границы объекта землеустройства
:227	Номер земельного участка, сведения о границах которого внесены в ЕГРН, в кадастровом квартале
47:07:0904002	Номер кадастрового квартала

Масштаб 1:2 500

Подпись _____ Дата "05" октября 2021 г.

Место для оттиска печати (при наличии) лица, составившего описание местоположения границ объекта

План границ объекта

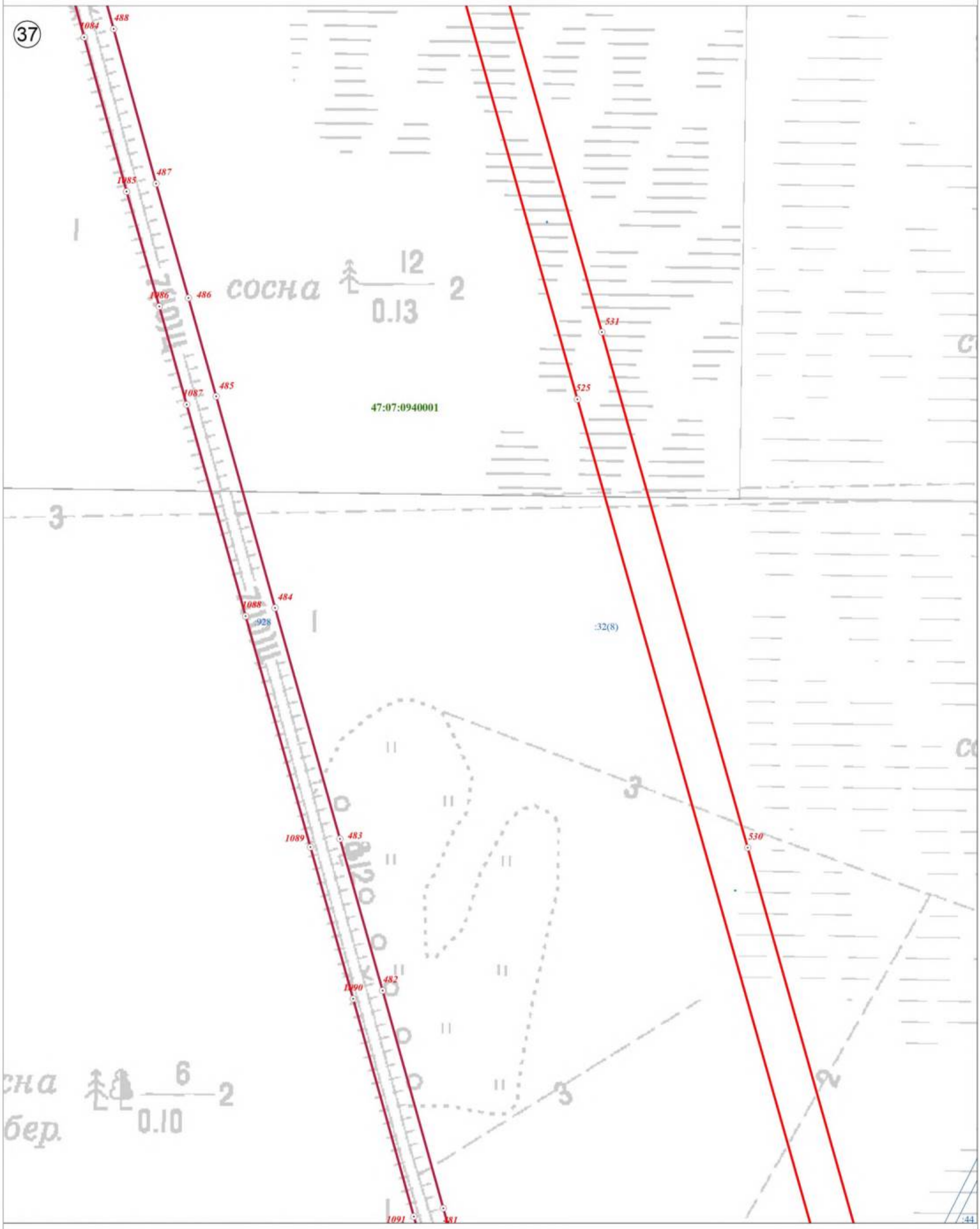

Используемые условные знаки и обозначения:

	Граница объекта
	Граница кадастрового квартала
	Граница земельного участка, сведения о котором внесены в ЕГРН
22	Характерная точка границы объекта землеустройства
:227	Номер земельного участка, сведения о границах которого внесены в ЕГРН, в кадастровом квартале
47:07:0904002	Номер кадастрового квартала

Масштаб 1:2 500

Подпись _____ Дата "05" октября 2021 г.

Место для оттиска печати (при наличии) лица, составившего описание местоположения границ объекта

План границ объекта

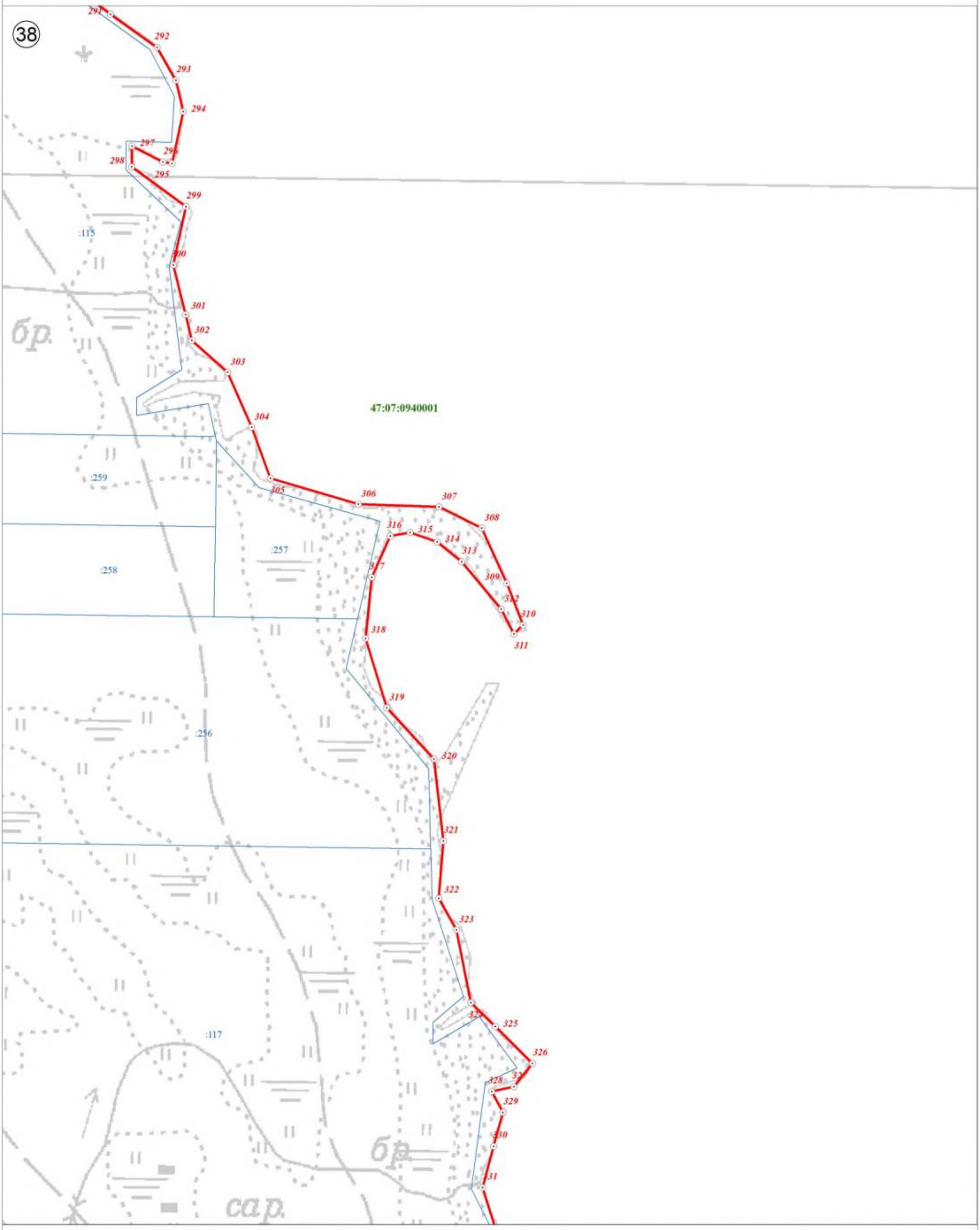

Используемые условные знаки и обозначения:

	Граница объекта
	Граница кадастрового квартала
	Граница земельного участка, сведения о котором внесены в ЕГРН
22	Характерная точка границы объекта землеустройства
:227	Номер земельного участка, сведения о границах которого внесены в ЕГРН, в кадастровом квартале
47:07:0904002	Номер кадастрового квартала

Масштаб 1:2 500

Подпись _____ Дата "05" октября 2021 г.

Место для оттиска печати (при наличии) лица, составившего описание местоположения границ объекта

План границ объекта

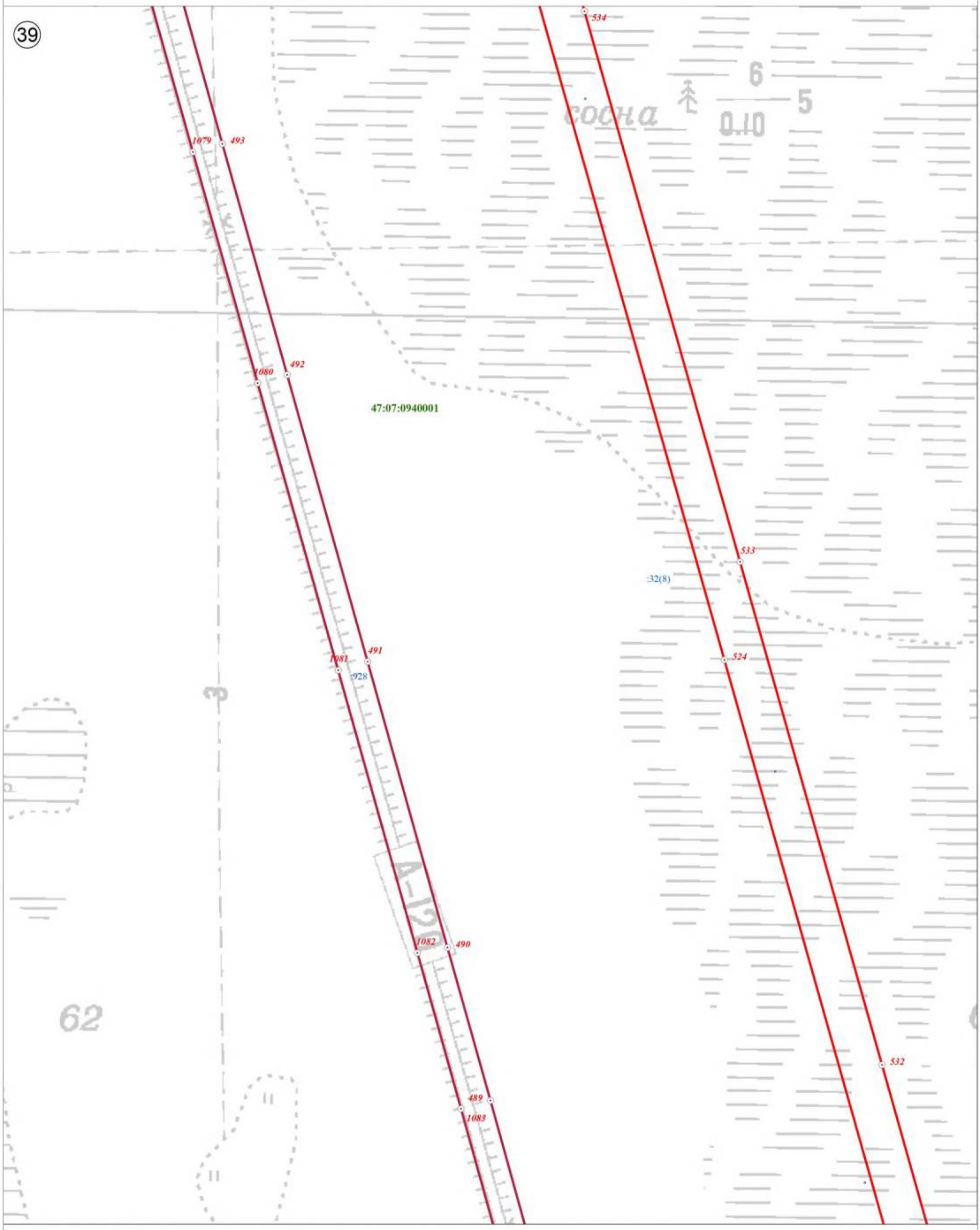

Используемые условные знаки и обозначения:

	Граница объекта
	Граница кадастрового квартала
	Граница земельного участка, сведения о котором внесены в ЕГРН
22	Характерная точка границы объекта землеустройства
:227	Номер земельного участка, сведения о границах которого внесены в ЕГРН, в кадастровом квартале
47:07:0904002	Номер кадастрового квартала

Масштаб 1:2 500

Подпись _____ Дата "05" октября 2021 г.

Место для оттиска печати (при наличии) лица, составившего описание местоположения границ объекта

План границ объекта

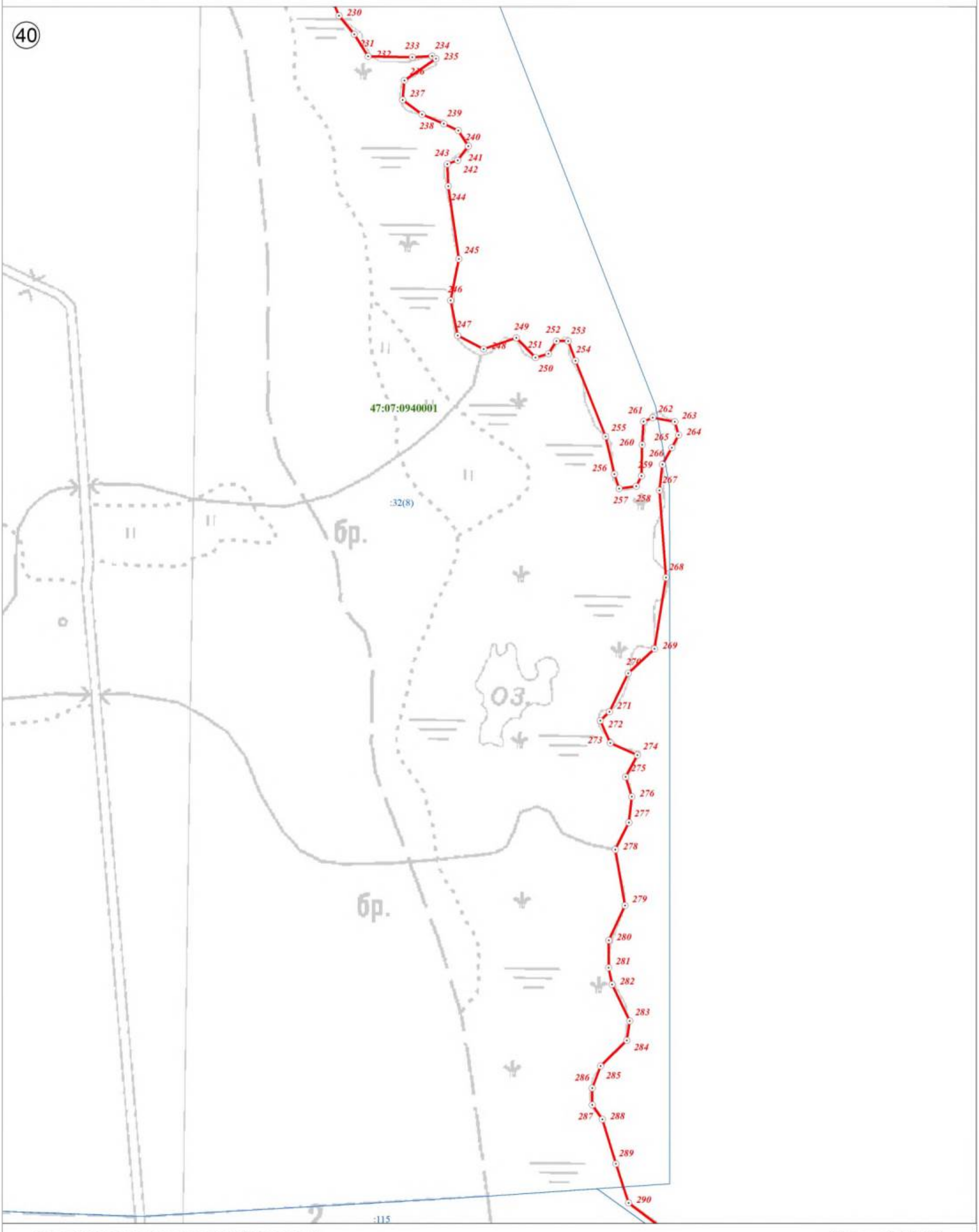

Используемые условные знаки и обозначения:

	Граница объекта
	Граница кадастрового квартала
	Граница земельного участка, сведения о котором внесены в ЕГРН
22	Характерная точка границы объекта землеустройства
:227	Номер земельного участка, сведения о границах которого внесены в ЕГРН, в кадастровом квартале
47:07:0904002	Номер кадастрового квартала

Масштаб 1:2 500

Подпись _____ Дата "05" октября 2021 г.

Место для оттиска печати (при наличии) лица, составившего описание местоположения границ объекта

План границ объекта

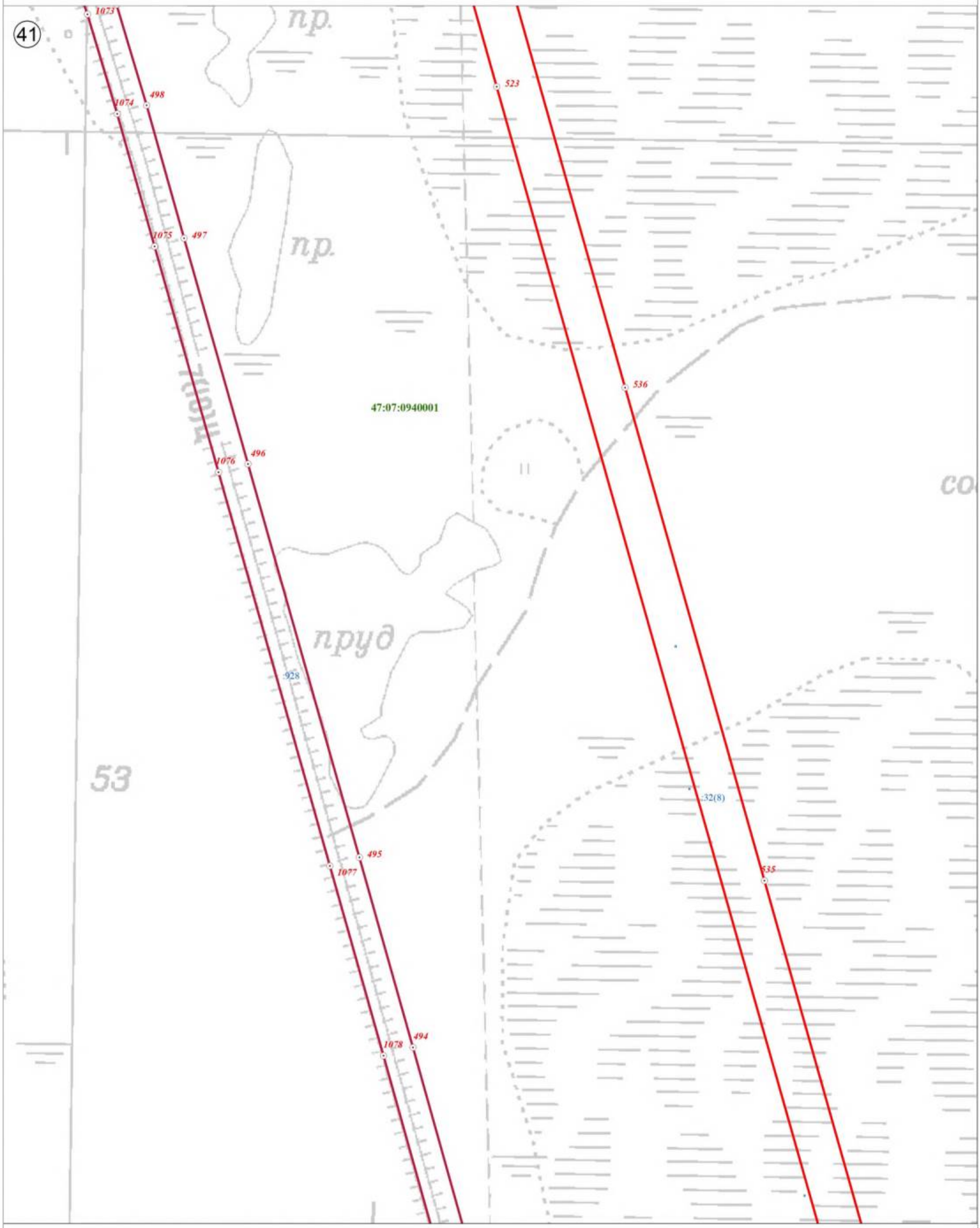

Используемые условные знаки и обозначения:

Масштаб 1:2 500

	Граница объекта
	Граница кадастрового квартала
	Граница земельного участка, сведения о котором внесены в ЕГРН
22	Характерная точка границы объекта землеустройства
:227	Номер земельного участка, сведения о границах которого внесены в ЕГРН, в кадастровом квартале
47:07:0904002	Номер кадастрового квартала

Подпись _____ Дата "05" октября 2021 г.

Место для оттиска печати (при наличии) лица, составившего описание местоположения границ объекта

План границ объекта



Используемые условные знаки и обозначения:

	Граница объекта
	Граница кадастрового квартала
	Граница земельного участка, сведения о котором внесены в ЕГРН
22	Характерная точка границы объекта землеустройства
:227	Номер земельного участка, сведения о границах которого внесены в ЕГРН, в кадастровом квартале
47:07:0904002	Номер кадастрового квартала

Масштаб 1:2 500

Подпись _____ Дата "05" октября 2021 г.

Место для оттиска печати (при наличии) лица, составившего описание местоположения границ объекта

План границ объекта

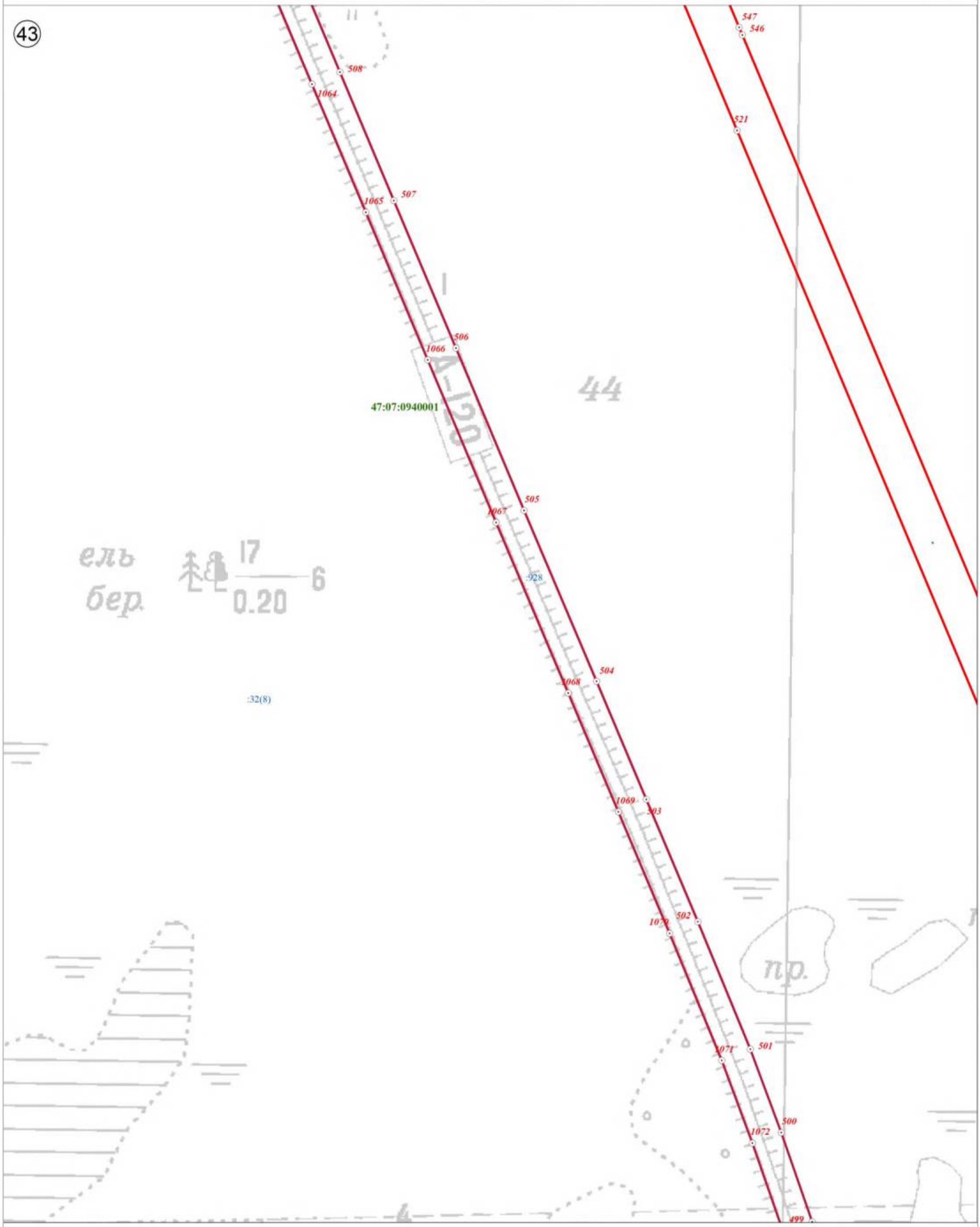

Используемые условные знаки и обозначения:

	Граница объекта
	Граница кадастрового квартала
	Граница земельного участка, сведения о котором внесены в ЕГРН
22	Характерная точка границы объекта землеустройства
:227	Номер земельного участка, сведения о границах которого внесены в ЕГРН, в кадастровом квартале
47:07:0904002	Номер кадастрового квартала

Масштаб 1:2 500

Подпись _____ Дата "05" октября 2021 г.

Место для оттиска печати (при наличии) лица, составившего описание местоположения границ объекта

План границ объекта

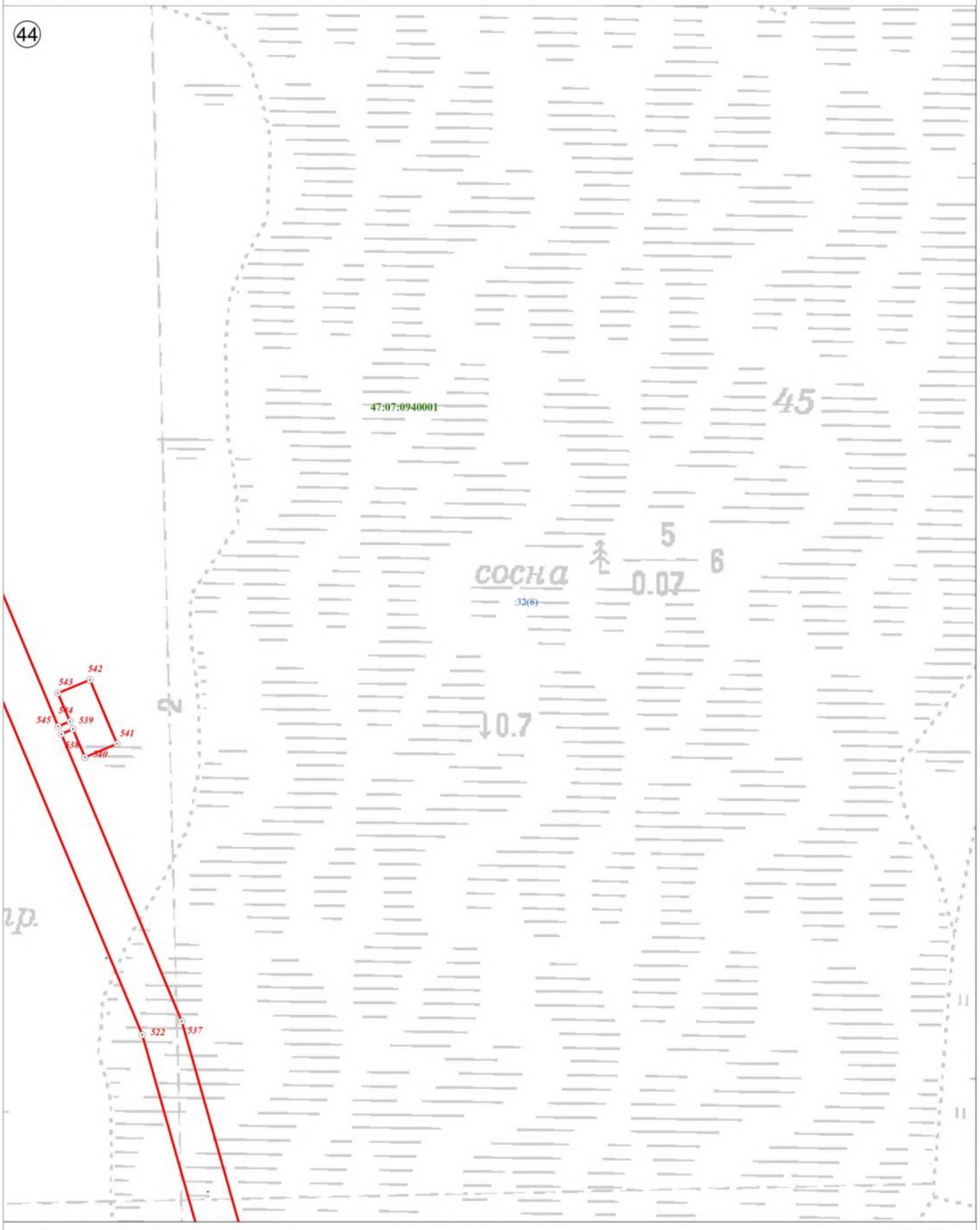

Используемые условные знаки и обозначения:

	Граница объекта
	Граница кадастрового квартала
	Граница земельного участка, сведения о котором внесены в ЕГРН
22	Характерная точка границы объекта землеустройства
:227	Номер земельного участка, сведения о границах которого внесены в ЕГРН, в кадастровом квартале
47:07:0904002	Номер кадастрового квартала

Масштаб 1:2 500

Подпись _____ Дата "05" октября 2021 г.

Место для оттиска печати (при наличии) лица, составившего описание местоположения границ объекта

План границ объекта

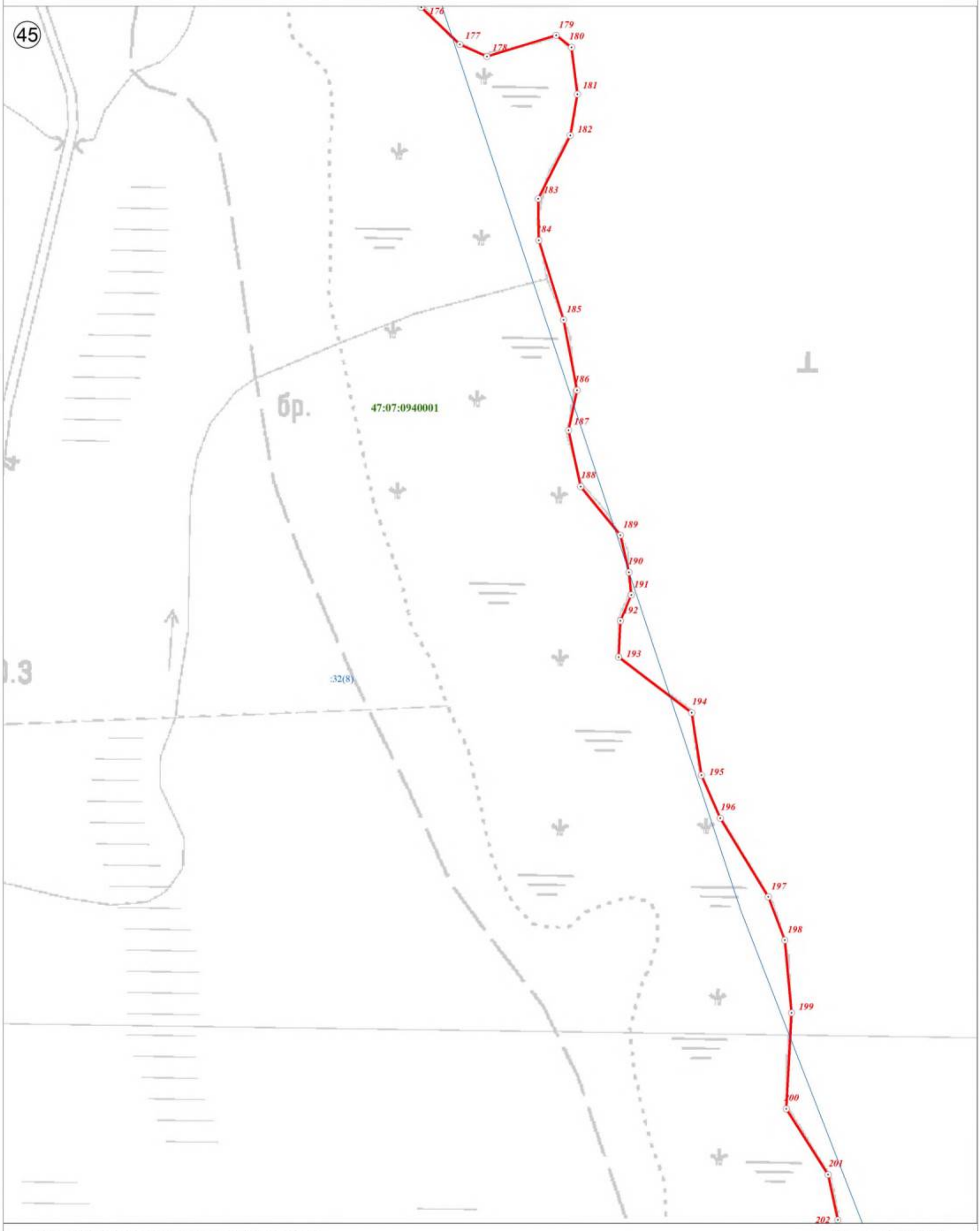

Используемые условные знаки и обозначения:

	Граница объекта
	Граница кадастрового квартала
	Граница земельного участка, сведения о котором внесены в ЕГРН
22	Характерная точка границы объекта землеустройства
:227	Номер земельного участка, сведения о границах которого внесены в ЕГРН, в кадастровом квартале
47:07:0904002	Номер кадастрового квартала

Масштаб 1:2 500

Подпись _____ Дата "05" октября 2021 г.

Место для оттиска печати (при наличии) лица, составившего описание местоположения границ объекта

План границ объекта

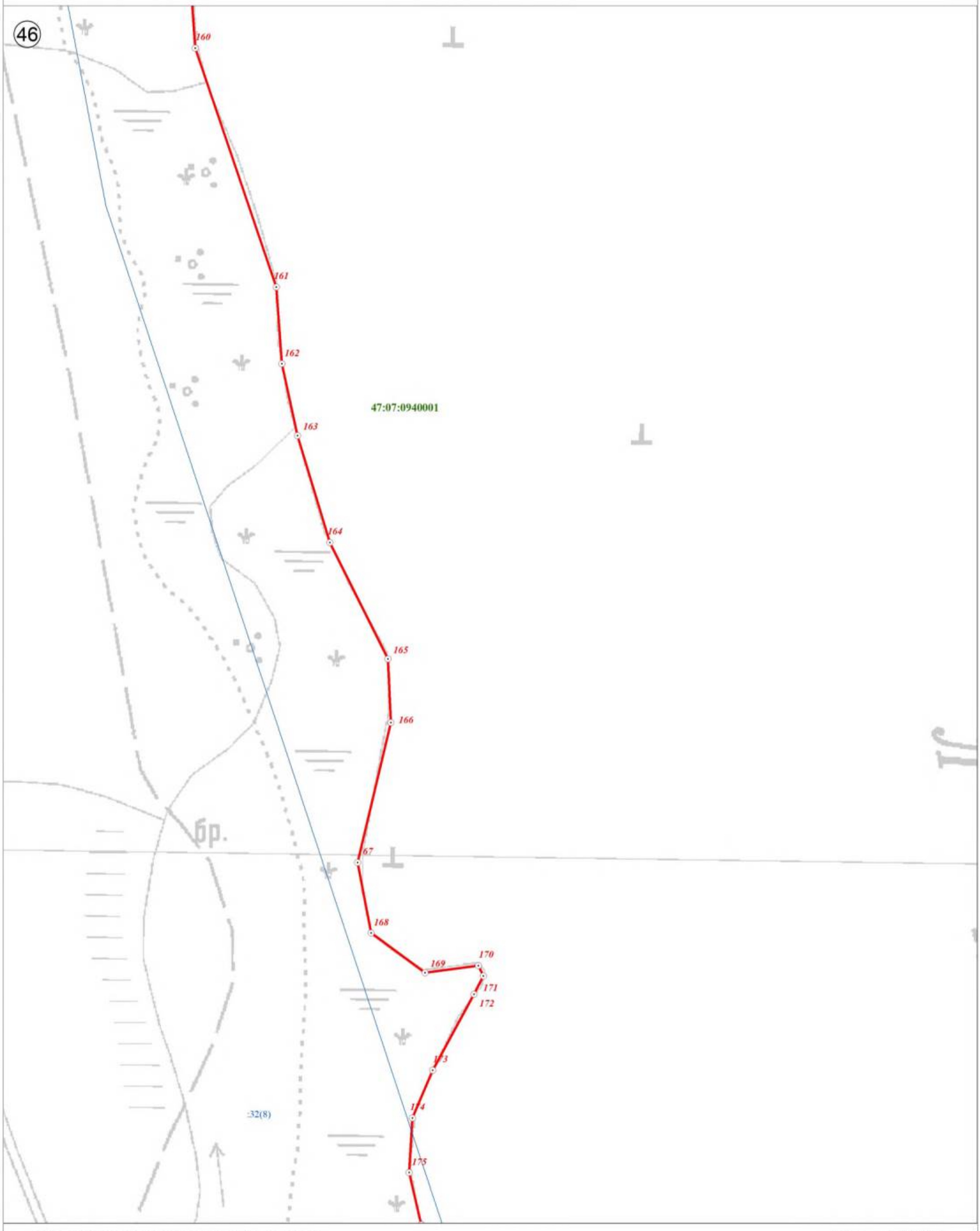

Используемые условные знаки и обозначения:

	Граница объекта
	Граница кадастрового квартала
	Граница земельного участка, сведения о котором внесены в ЕГРН
22	Характерная точка границы объекта землеустройства
:227	Номер земельного участка, сведения о границах которого внесены в ЕГРН, в кадастровом квартале
47:07:0904002	Номер кадастрового квартала

Масштаб 1:2 500

Подпись _____ Дата "05" октября 2021 г.

Место для оттиска печати (при наличии) лица, составившего описание местоположения границ объекта

План границ объекта



Используемые условные знаки и обозначения:

	Граница объекта
	Граница кадастрового квартала
	Граница земельного участка, сведения о котором внесены в ЕГРН
22	Характерная точка границы объекта землеустройства
:227	Номер земельного участка, сведения о границах которого внесены в ЕГРН, в кадастровом квартале
47:07:0904002	Номер кадастрового квартала

Масштаб 1:2 500

Подпись _____ Дата "05" октября 2021 г.

Место для оттиска печати (при наличии) лица, составившего описание местоположения границ объекта

План границ объекта



Используемые условные знаки и обозначения:

	Граница объекта
	Граница кадастрового квартала
	Граница земельного участка, сведения о котором внесены в ЕГРН
22	Характерная точка границы объекта землеустройства
:227	Номер земельного участка, сведения о границах которого внесены в ЕГРН, в кадастровом квартале
47:07:0904002	Номер кадастрового квартала

Масштаб 1:2 500

Подпись _____ Дата "05" октября 2021 г.

Место для оттиска печати (при наличии) лица, составившего описание местоположения границ объекта

План границ объекта

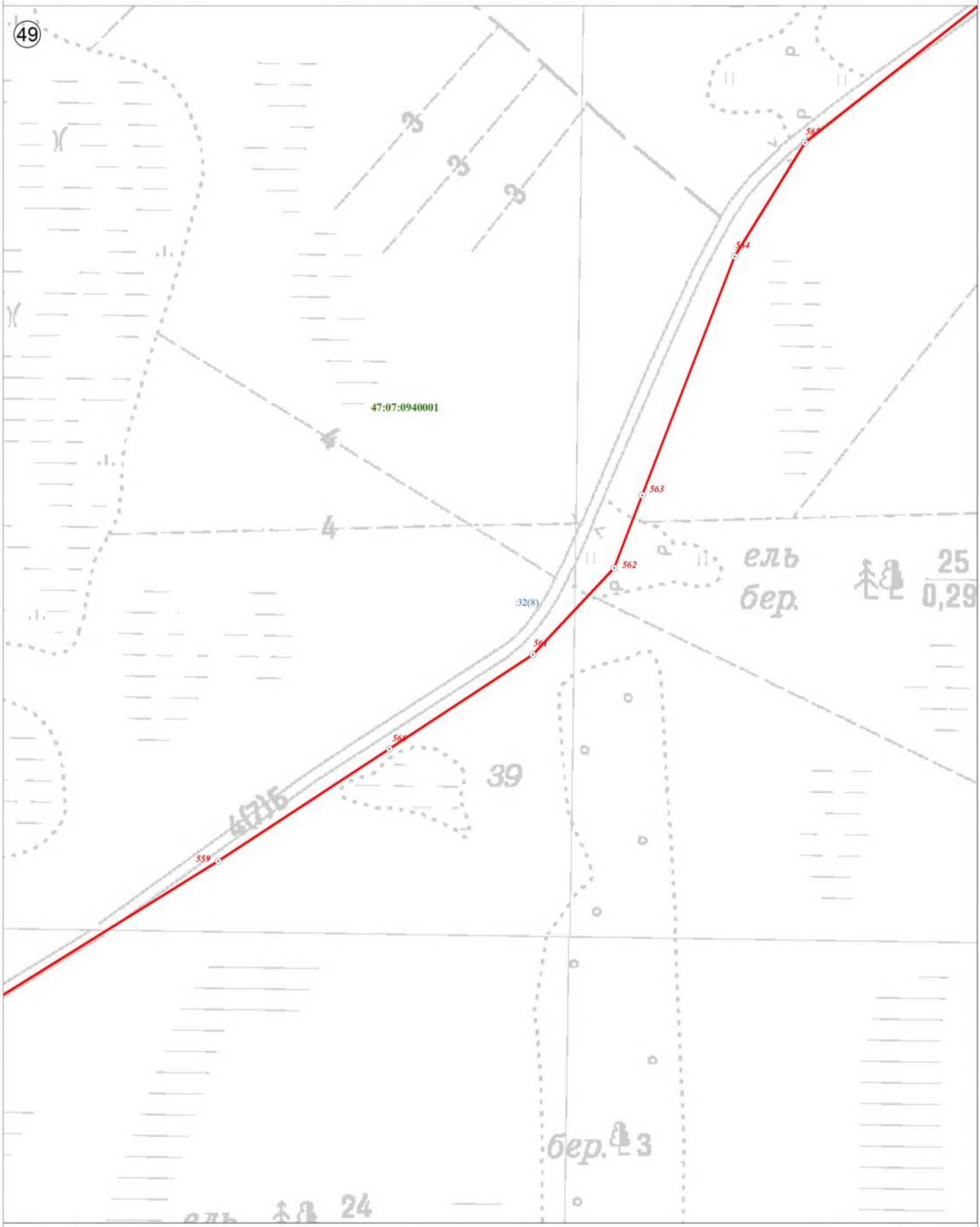

Используемые условные знаки и обозначения:

	Граница объекта
	Граница кадастрового квартала
	Граница земельного участка, сведения о котором внесены в ЕГРН
22	Характерная точка границы объекта землеустройства
:227	Номер земельного участка, сведения о границах которого внесены в ЕГРН, в кадастровом квартале
47:07:0904002	Номер кадастрового квартала

Масштаб 1:2 500

Подпись _____ Дата "05" октября 2021 г.

Место для оттиска печати (при наличии) лица, составившего описание местоположения границ объекта

План границ объекта



Используемые условные знаки и обозначения:

	Граница объекта
	Граница кадастрового квартала
	Граница земельного участка, сведения о котором внесены в ЕГРН
22	Характерная точка границы объекта землеустройства
:227	Номер земельного участка, сведения о границах которого внесены в ЕГРН, в кадастровом квартале
47:07:0904002	Номер кадастрового квартала

Масштаб 1:2 500

Подпись _____ Дата "05" октября 2021 г.

Место для оттиска печати (при наличии) лица, составившего описание местоположения границ объекта

План границ объекта

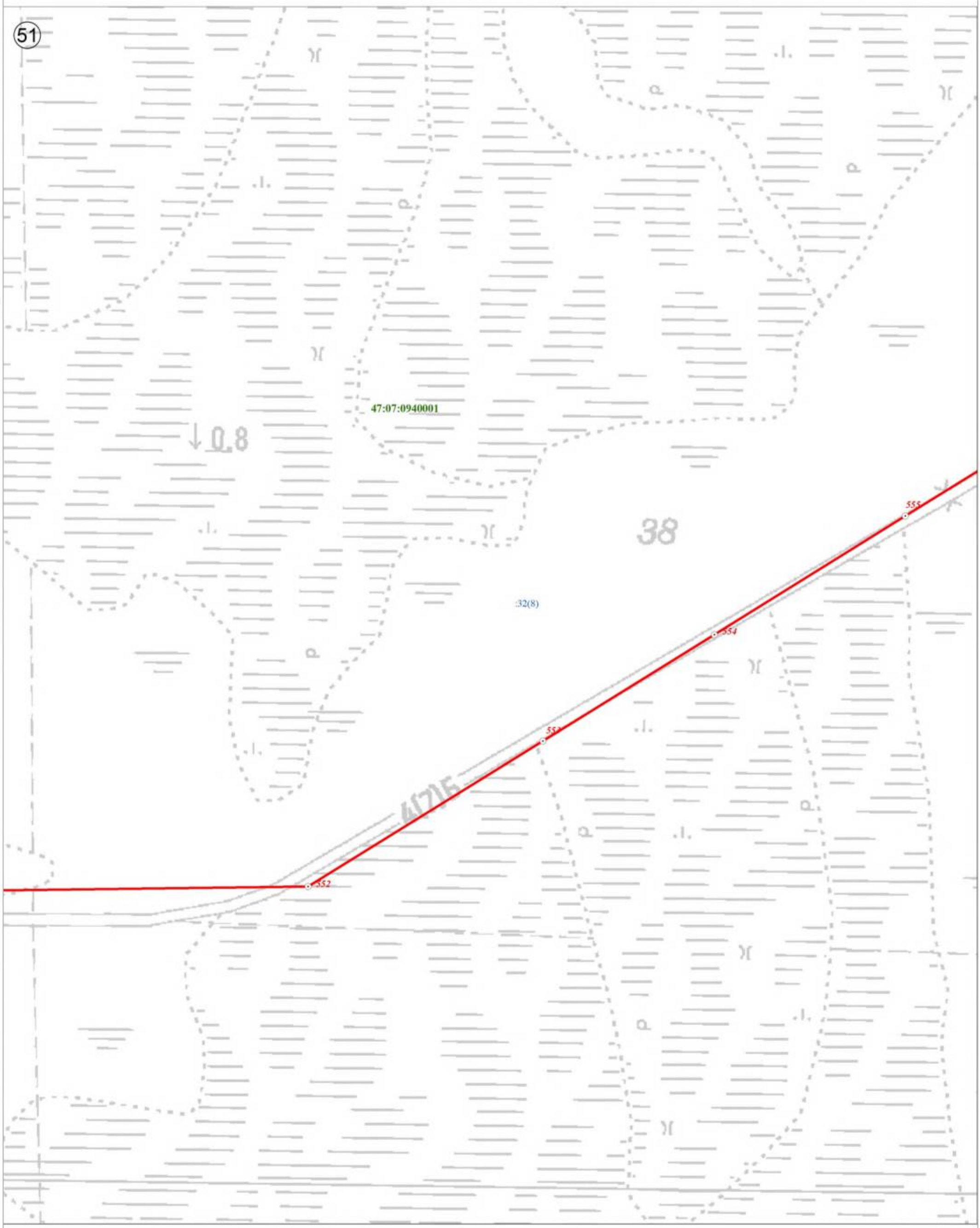

Используемые условные знаки и обозначения:

	Граница объекта
	Граница кадастрового квартала
	Граница земельного участка, сведения о котором внесены в ЕГРН
22	Характерная точка границы объекта землеустройства
:227	Номер земельного участка, сведения о границах которого внесены в ЕГРН, в кадастровом квартале
47:07:0904002	Номер кадастрового квартала

Масштаб 1:2 500

Подпись _____ Дата "05" октября 2021 г.

Место для оттиска печати (при наличии) лица, составившего описание местоположения границ объекта

План границ объекта

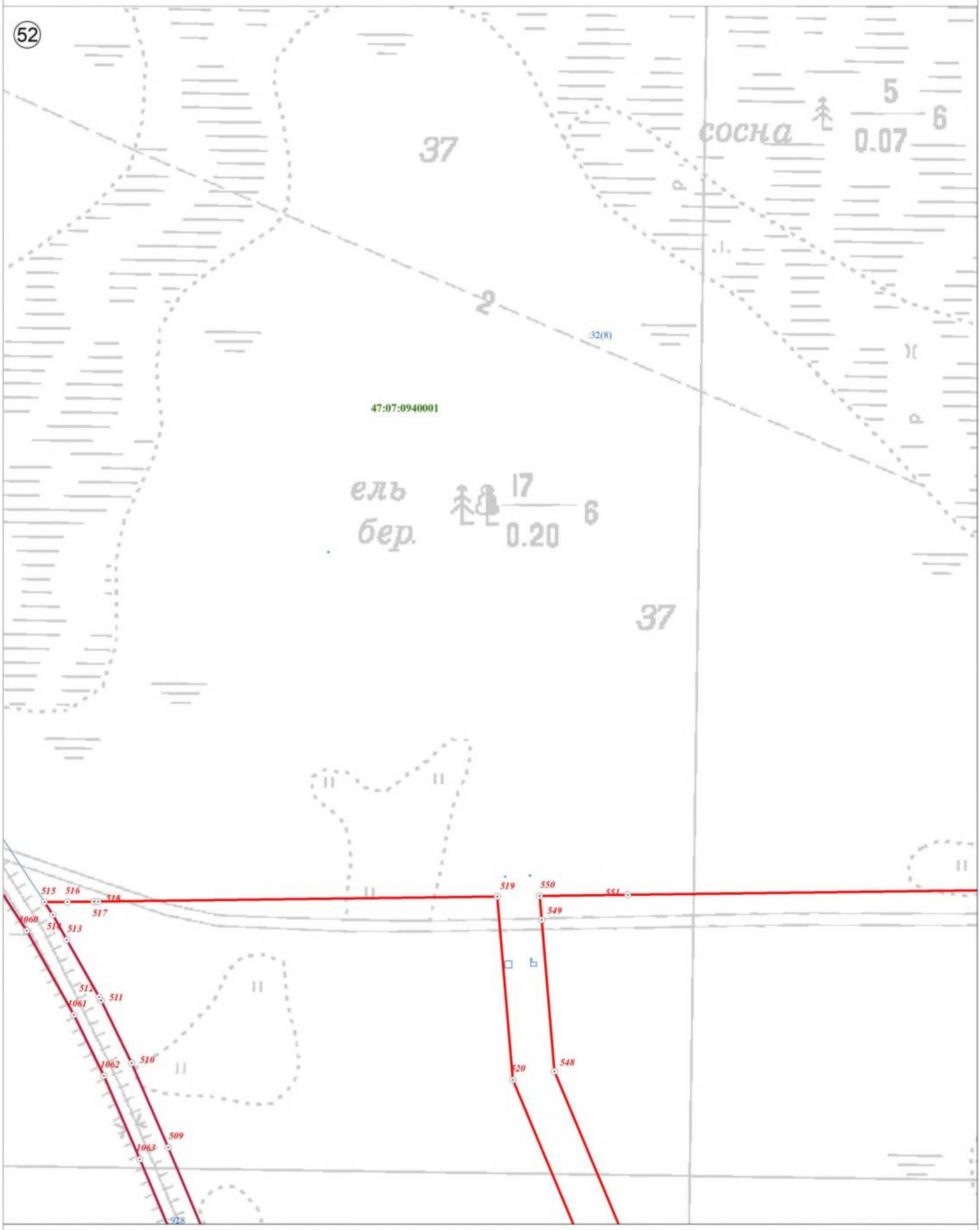

Используемые условные знаки и обозначения:

Масштаб 1:2 500

	Граница объекта
	Граница кадастрового квартала
	Граница земельного участка, сведения о котором внесены в ЕГРН
22	Характерная точка границы объекта землеустройства
:227	Номер земельного участка, сведения о границах которого внесены в ЕГРН, в кадастровом квартале
47:07:0904002	Номер кадастрового квартала

Подпись _____ Дата "05" октября 2021 г.

Место для оттиска печати (при наличии) лица, составившего описание местоположения границ объекта

План границ объекта

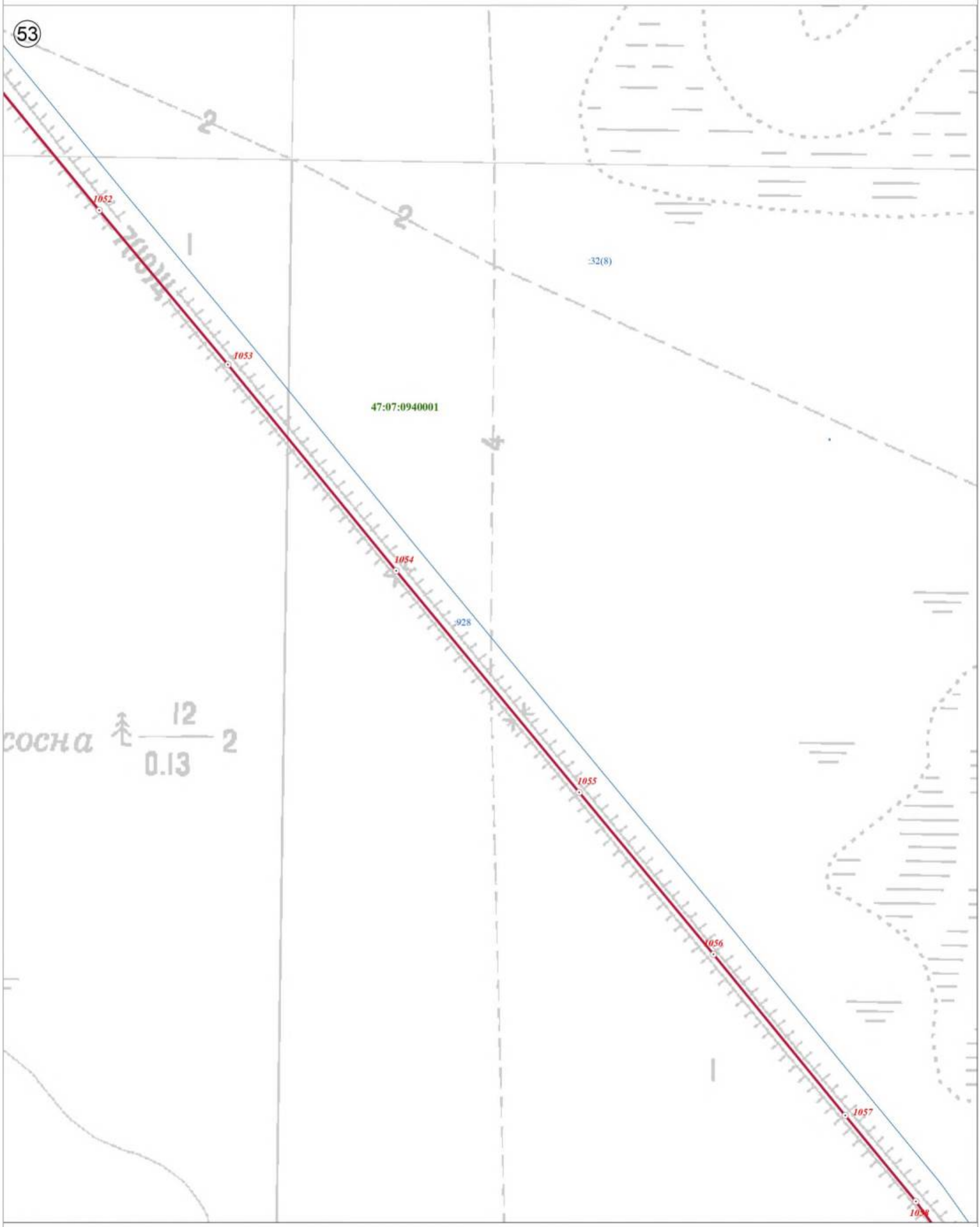

Используемые условные знаки и обозначения:

	Граница объекта
	Граница кадастрового квартала
	Граница земельного участка, сведения о котором внесены в ЕГРН
22	Характерная точка границы объекта землеустройства
:227	Номер земельного участка, сведения о границах которого внесены в ЕГРН, в кадастровом квартале
47:07:0904002	Номер кадастрового квартала

Масштаб 1:2 500

Подпись _____ Дата "05" октября 2021 г.

Место для оттиска печати (при наличии) лица, составившего описание местоположения границ объекта

План границ объекта

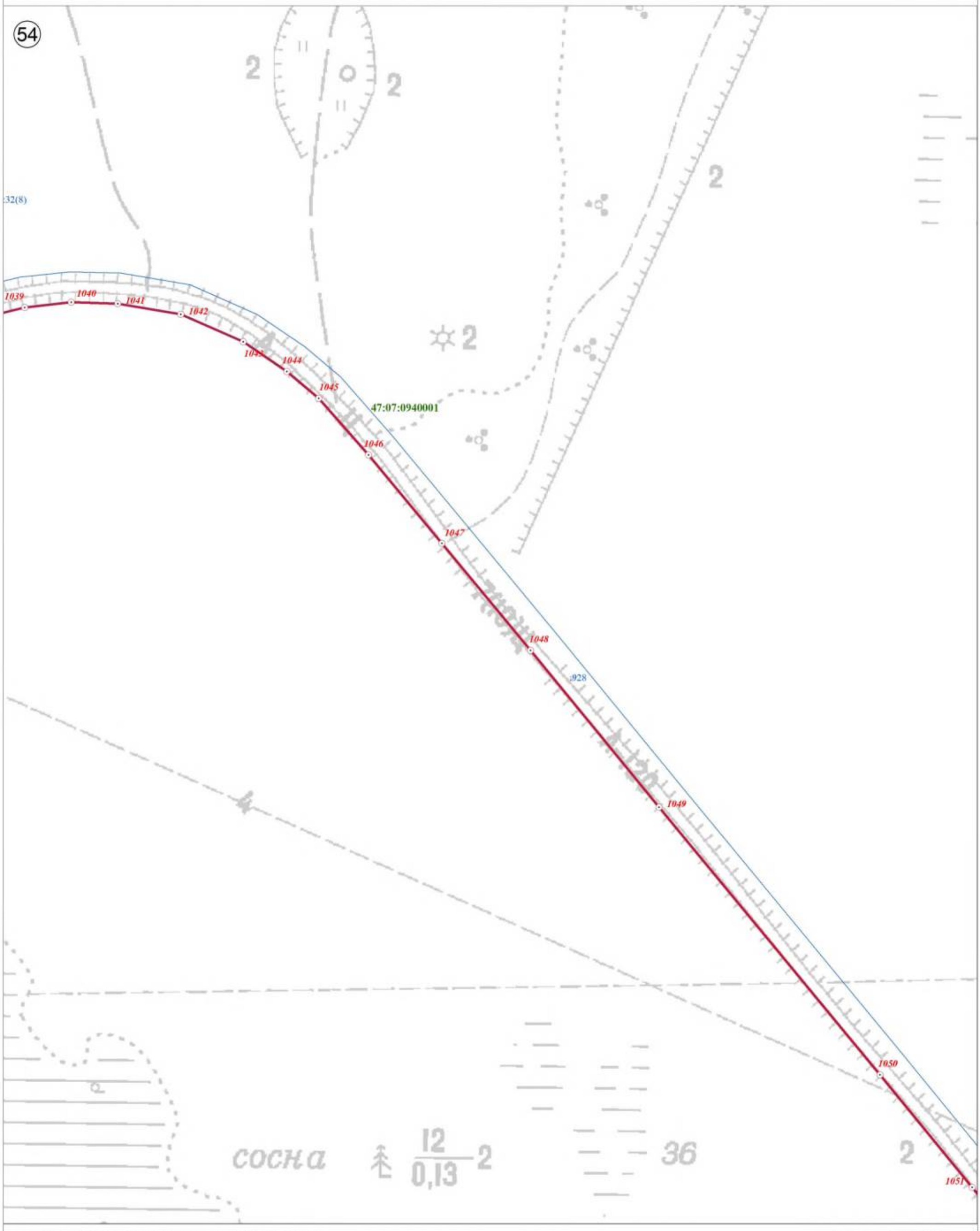

Используемые условные знаки и обозначения:

	Граница объекта
	Граница кадастрового квартала
	Граница земельного участка, сведения о котором внесены в ЕГРН
22	Характерная точка границы объекта землеустройства
:227	Номер земельного участка, сведения о границах которого внесены в ЕГРН, в кадастровом квартале
47:07:0904002	Номер кадастрового квартала

Масштаб 1:2 500

Подпись _____ Дата "05" октября 2021 г.

Место для оттиска печати (при наличии) лица, составившего описание местоположения границ объекта

План границ объекта

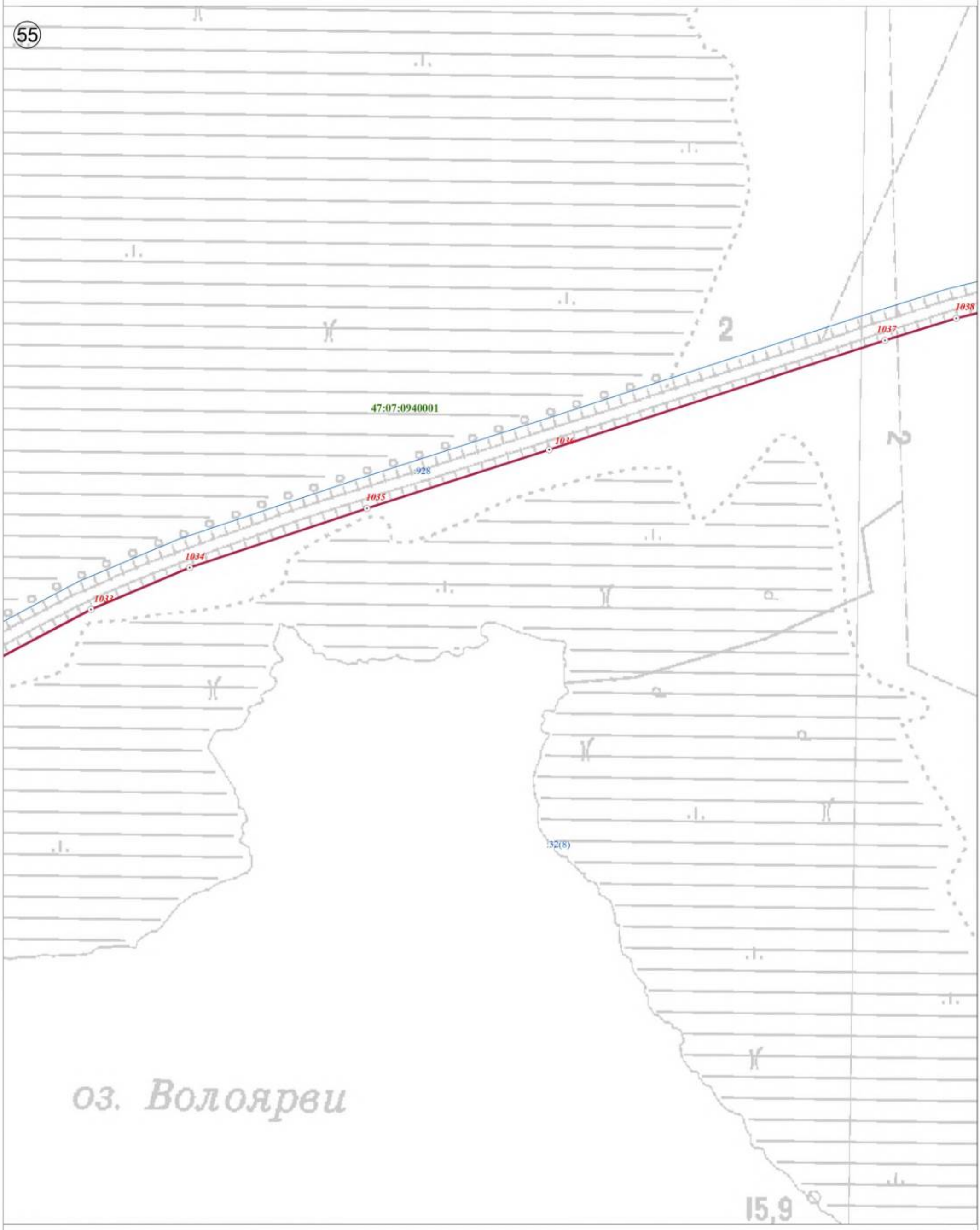

Используемые условные знаки и обозначения:

	Граница объекта
	Граница кадастрового квартала
	Граница земельного участка, сведения о котором внесены в ЕГРН
22	Характерная точка границы объекта землеустройства
:227	Номер земельного участка, сведения о границах которого внесены в ЕГРН, в кадастровом квартале
47:07:0904002	Номер кадастрового квартала

Масштаб 1:2 500

Подпись _____ Дата "05" октября 2021 г.

Место для оттиска печати (при наличии) лица, составившего описание местоположения границ объекта

План границ объекта

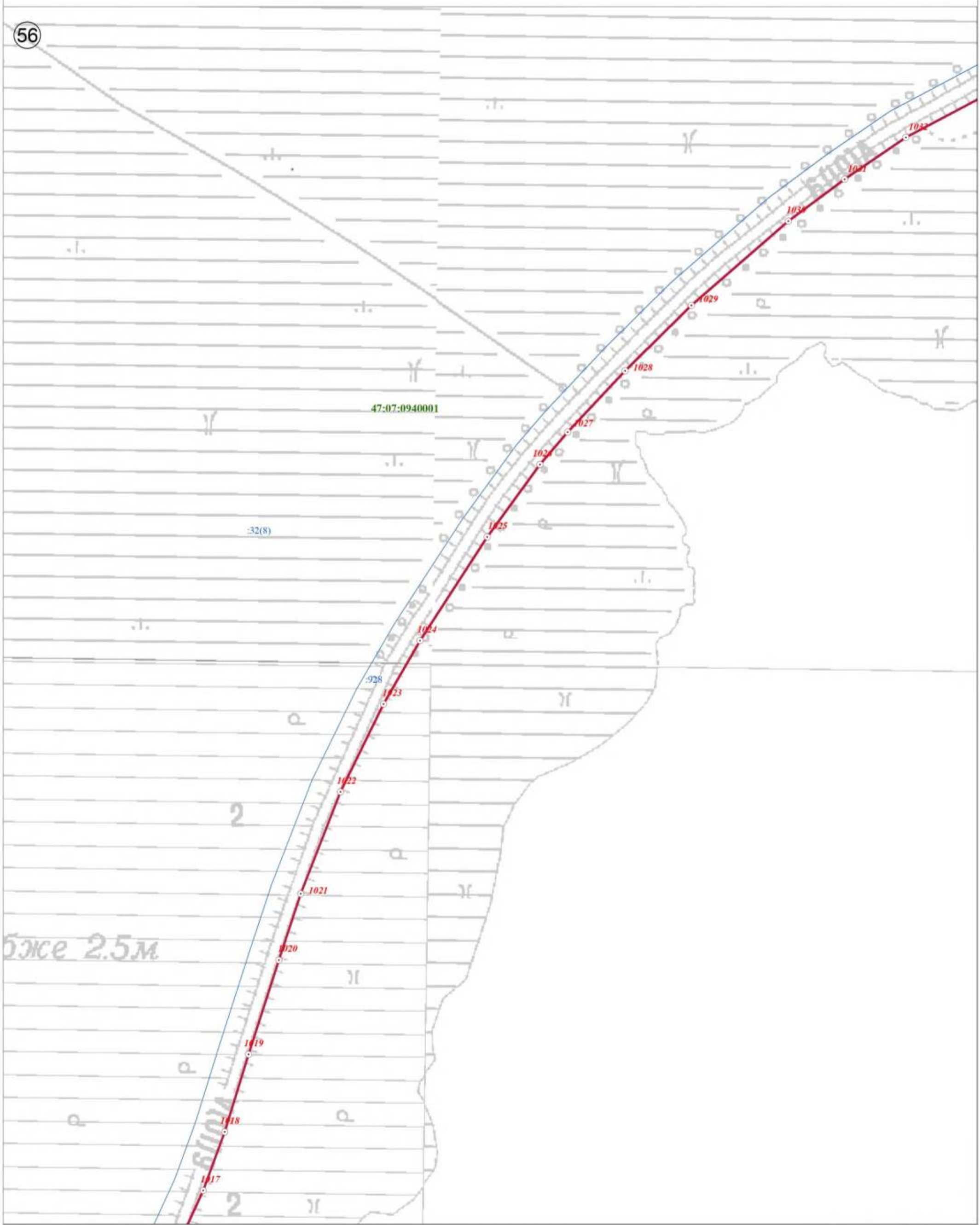
56
47:07:0940001
:32(8)
:928
1027
1026
1025
1024
1023
1022
1021
1020
1019
1018
1017
1029
1028
1030
1031
1032
2
2
2

План границ объекта

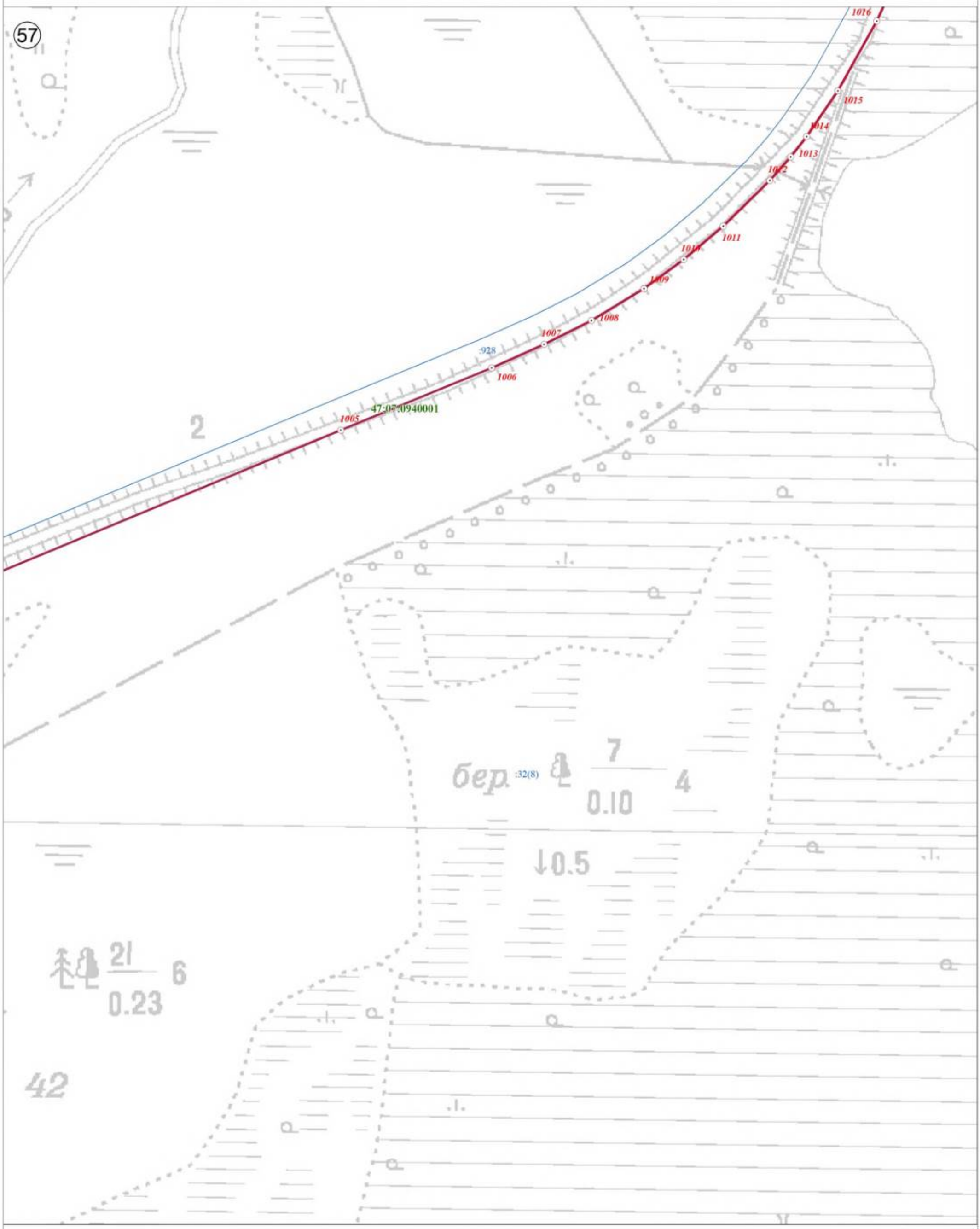

Используемые условные знаки и обозначения:

	Граница объекта
	Граница кадастрового квартала
	Граница земельного участка, сведения о котором внесены в ЕГРН
22	Характерная точка границы объекта землеустройства
:227	Номер земельного участка, сведения о границах которого внесены в ЕГРН, в кадастровом квартале
47:07:0904002	Номер кадастрового квартала

Масштаб 1:2 500

Подпись _____ Дата "05" октября 2021 г.

Место для оттиска печати (при наличии) лица, составившего описание местоположения границ объекта

План границ объекта

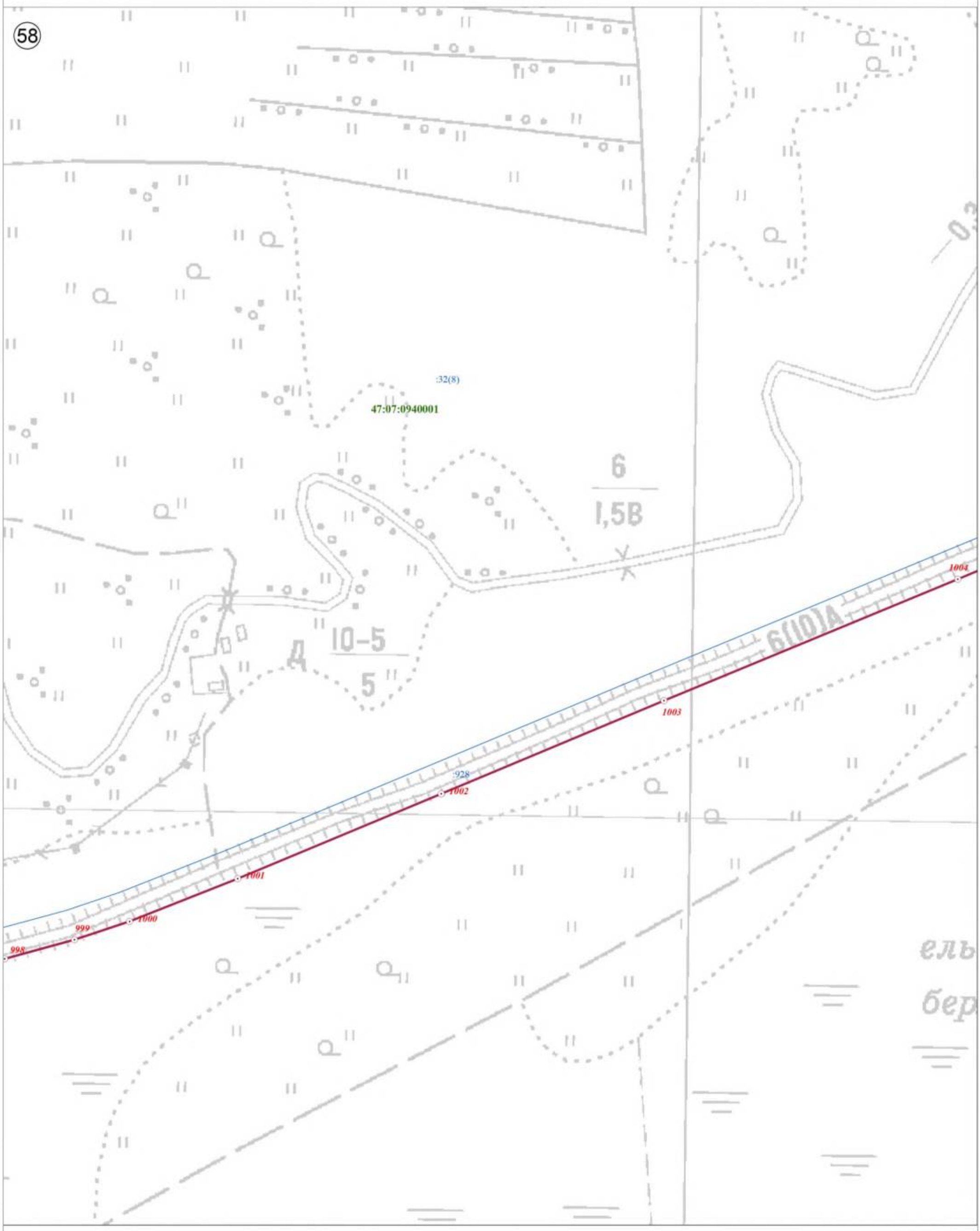

Используемые условные знаки и обозначения:

Масштаб 1:2 500

	Граница объекта
	Граница кадастрового квартала
	Граница земельного участка, сведения о котором внесены в ЕГРН
22	Характерная точка границы объекта землеустройства
:227	Номер земельного участка, сведения о границах которого внесены в ЕГРН, в кадастровом квартале
47:07:0904002	Номер кадастрового квартала

Подпись _____ Дата "05" октября 2021 г.

Место для оттиска печати (при наличии) лица, составившего описание местоположения границ объекта

План границ объекта

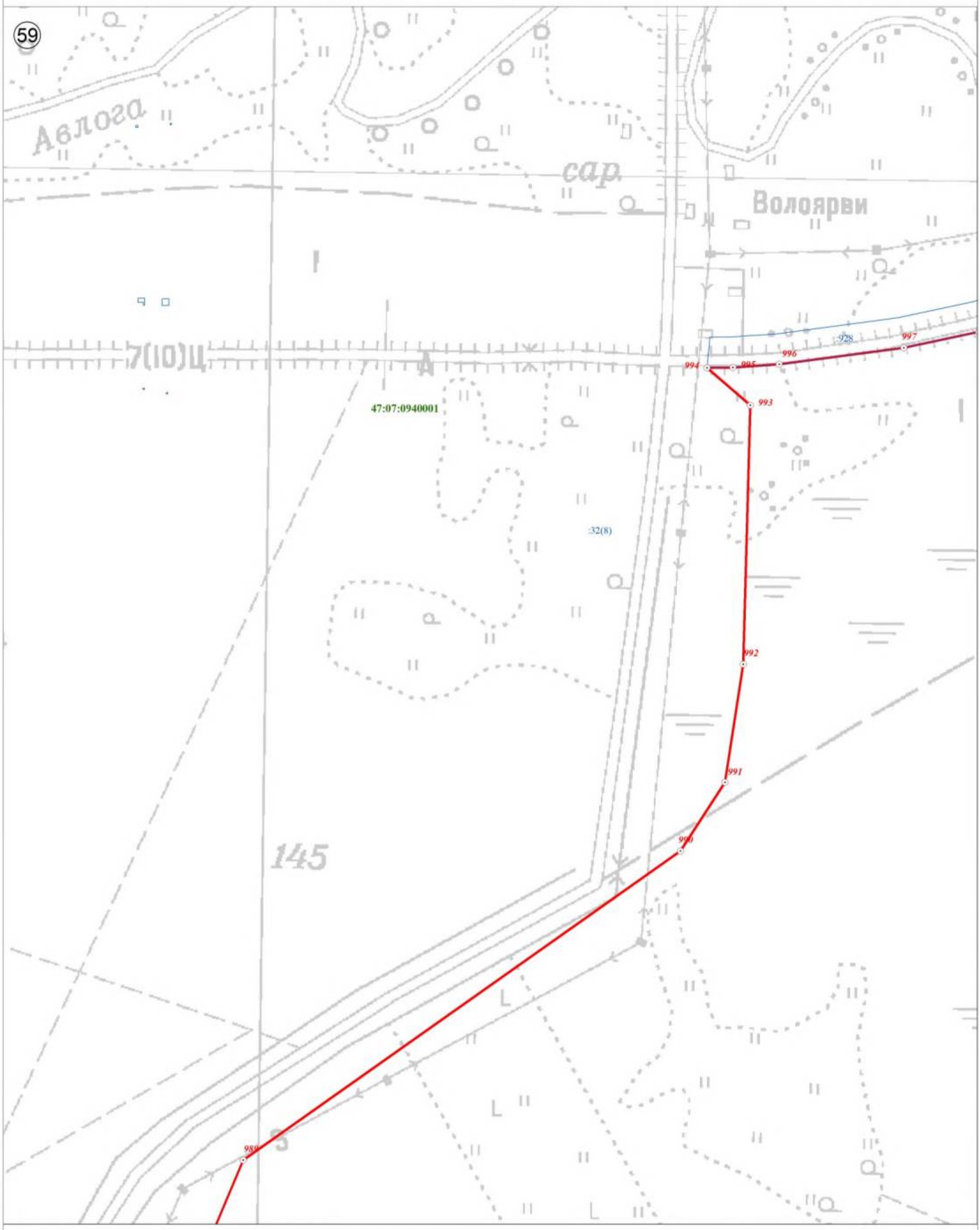

Используемые условные знаки и обозначения:

	Граница объекта
	Граница кадастрового квартала
	Граница земельного участка, сведения о котором внесены в ЕГРН
22	Характерная точка границы объекта землеустройства
:227	Номер земельного участка, сведения о границах которого внесены в ЕГРН, в кадастровом квартале
47:07:0904002	Номер кадастрового квартала

Масштаб 1:2 500

Подпись _____ Дата "05" октября 2021 г.

Место для оттиска печати (при наличии) лица, составившего описание местоположения границ объекта

План границ объекта

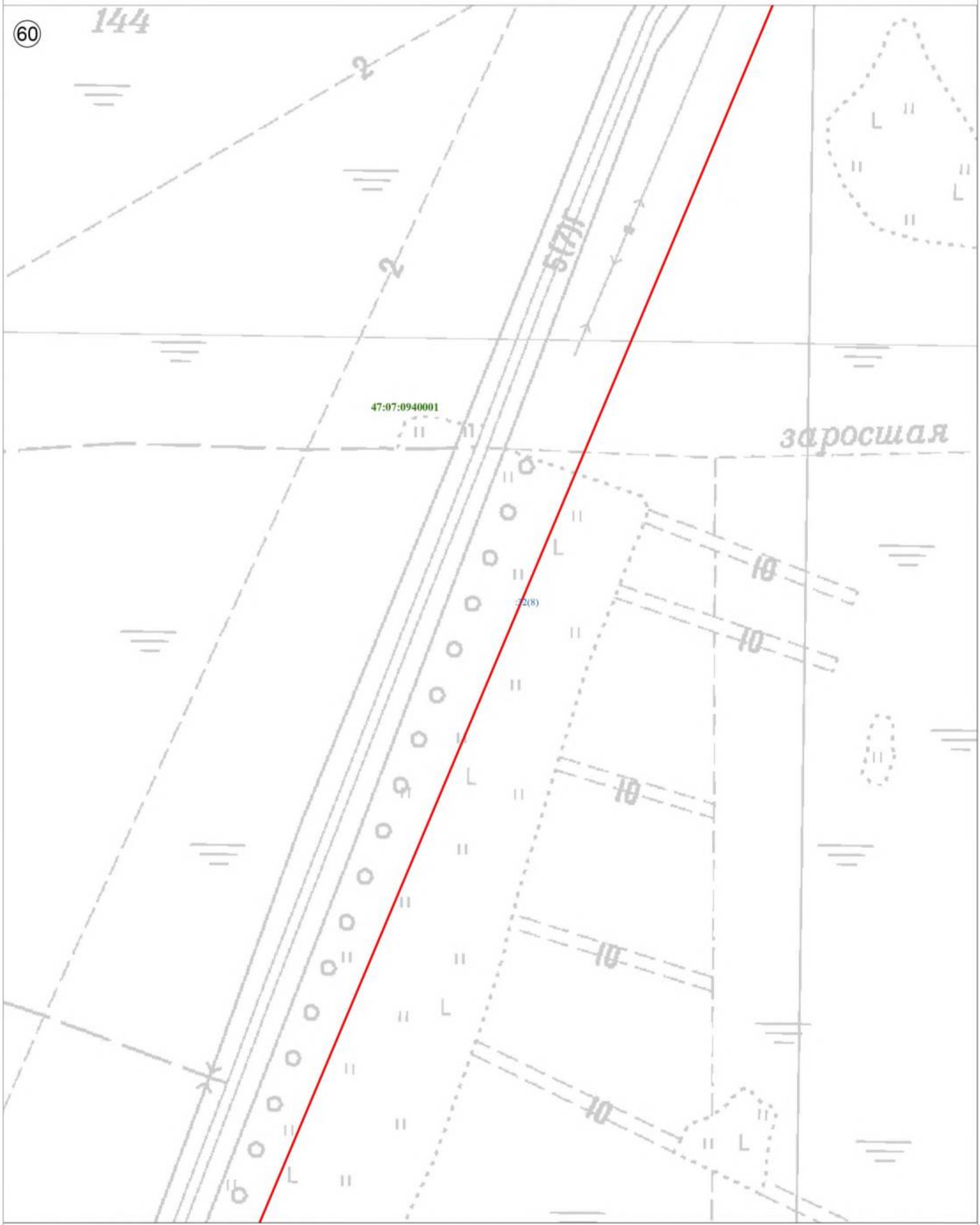

Используемые условные знаки и обозначения:

	Граница объекта
	Граница кадастрового квартала
	Граница земельного участка, сведения о котором внесены в ЕГРН
22	Характерная точка границы объекта землеустройства
:227	Номер земельного участка, сведения о границах которого внесены в ЕГРН, в кадастровом квартале
47:07:0904002	Номер кадастрового квартала

Масштаб 1:2 500

Подпись _____ Дата "05" октября 2021 г.

Место для оттиска печати (при наличии) лица, составившего описание местоположения границ объекта

План границ объекта

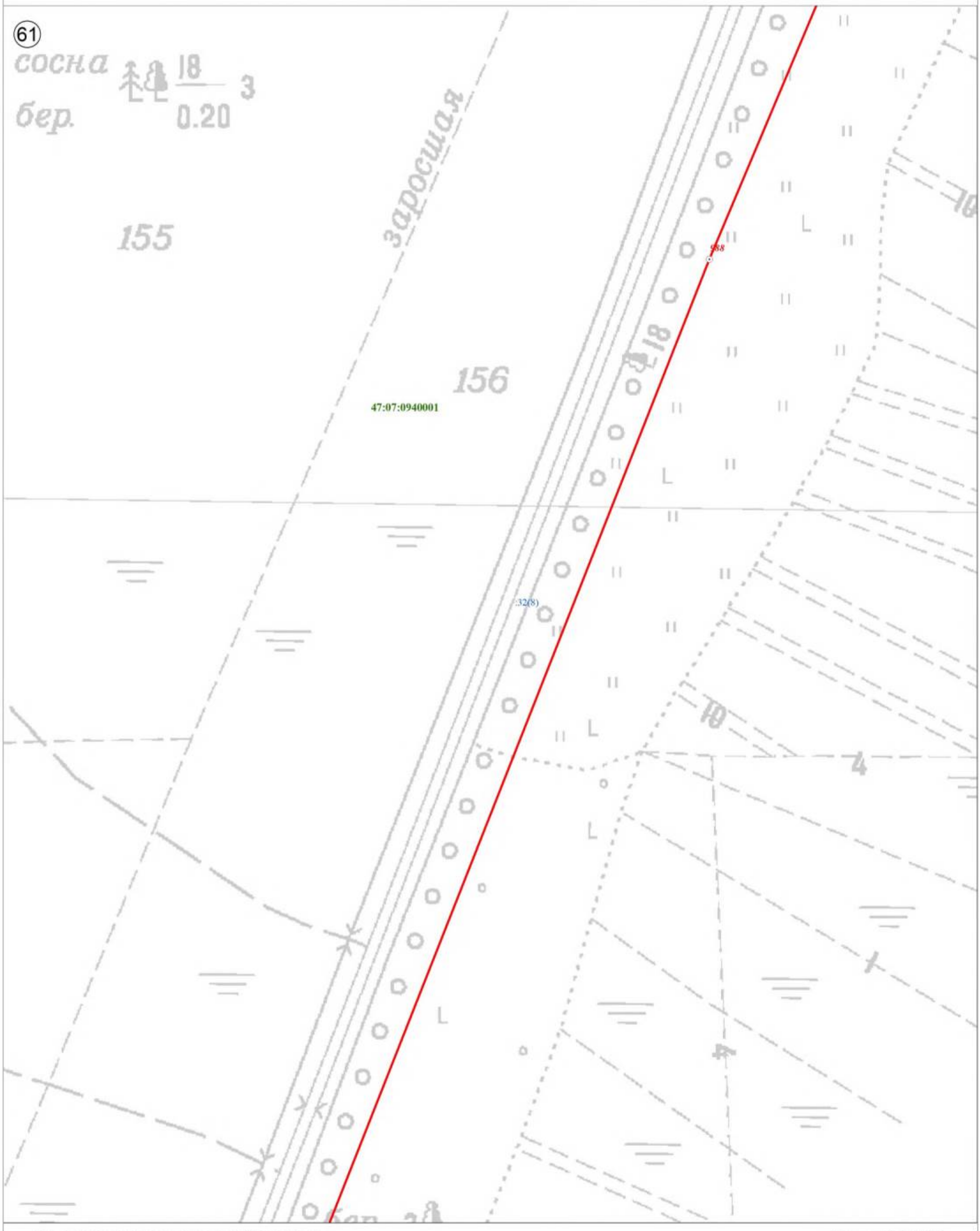

Используемые условные знаки и обозначения:

Масштаб 1:2 500

	Граница объекта
	Граница кадастрового квартала
	Граница земельного участка, сведения о котором внесены в ЕГРН
22	Характерная точка границы объекта землеустройства
:227	Номер земельного участка, сведения о границах которого внесены в ЕГРН, в кадастровом квартале
47:07:0904002	Номер кадастрового квартала

Подпись _____ Дата "05" октября 2021 г.

Место для оттиска печати (при наличии) лица, составившего описание местоположения границ объекта

План границ объекта

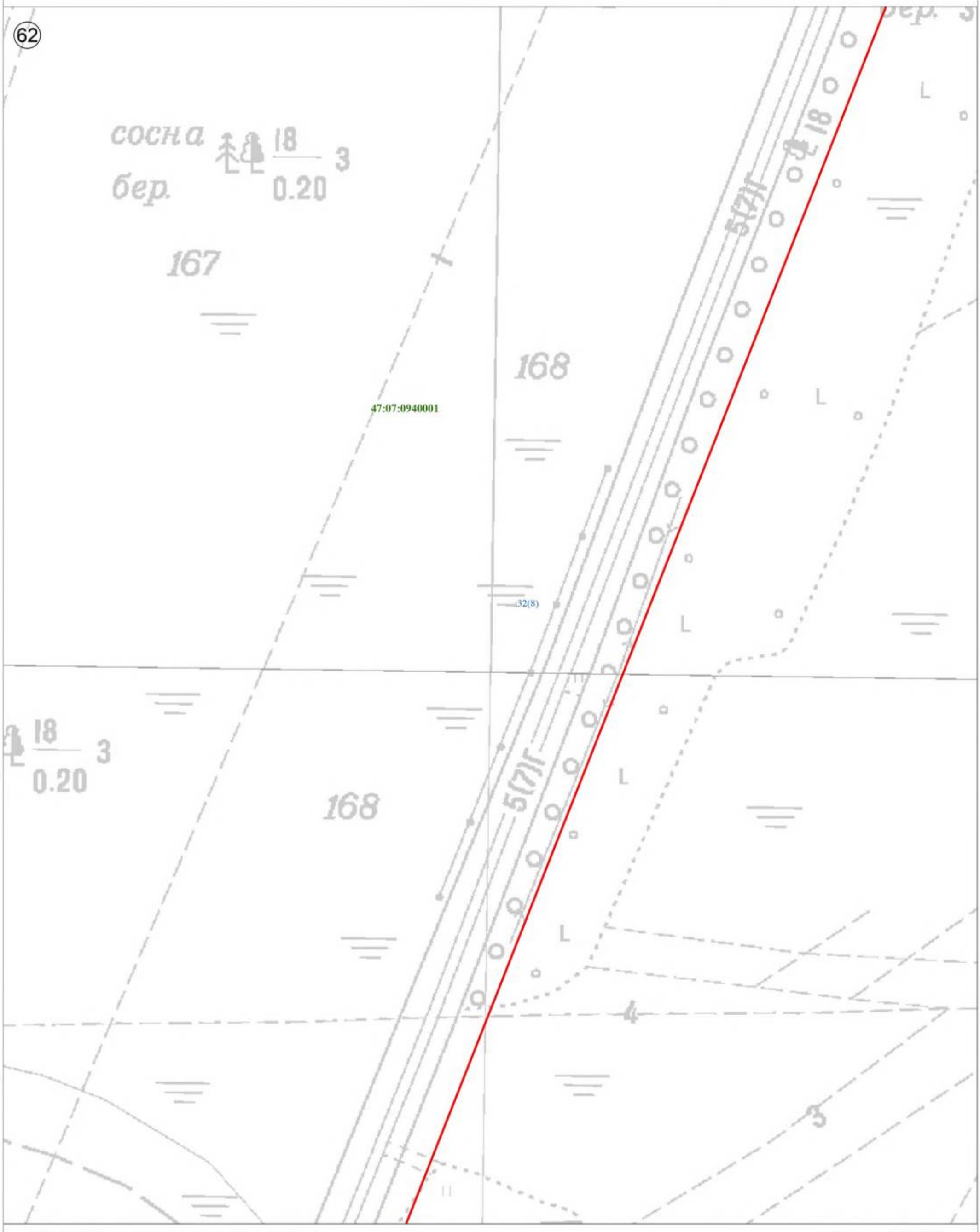

Используемые условные знаки и обозначения:

Масштаб 1:2 500

	Граница объекта
	Граница кадастрового квартала
	Граница земельного участка, сведения о котором внесены в ЕГРН
22	Характерная точка границы объекта землеустройства
:227	Номер земельного участка, сведения о границах которого внесены в ЕГРН, в кадастровом квартале
47:07:0904002	Номер кадастрового квартала

Подпись _____ Дата "05" октября 2021 г.

Место для оттиска печати (при наличии) лица, составившего описание местоположения границ объекта

План границ объекта

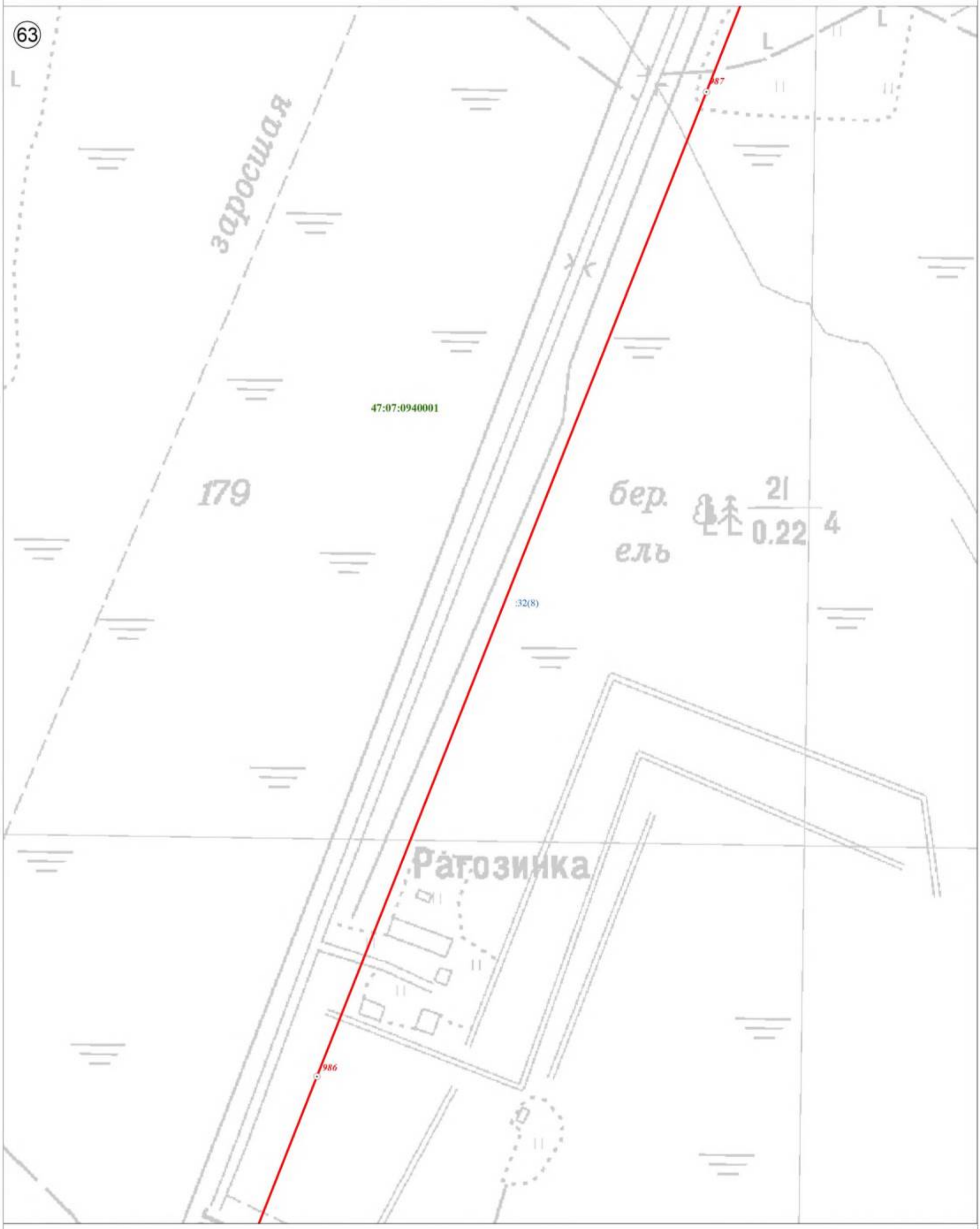

Используемые условные знаки и обозначения:

Масштаб 1:2 500

	Граница объекта
	Граница кадастрового квартала
	Граница земельного участка, сведения о котором внесены в ЕГРН
22	Характерная точка границы объекта землеустройства
:227	Номер земельного участка, сведения о границах которого внесены в ЕГРН, в кадастровом квартале
47:07:0904002	Номер кадастрового квартала

Подпись _____ Дата "05" октября 2021 г.

Место для оттиска печати (при наличии) лица, составившего описание местоположения границ объекта

План границ объекта

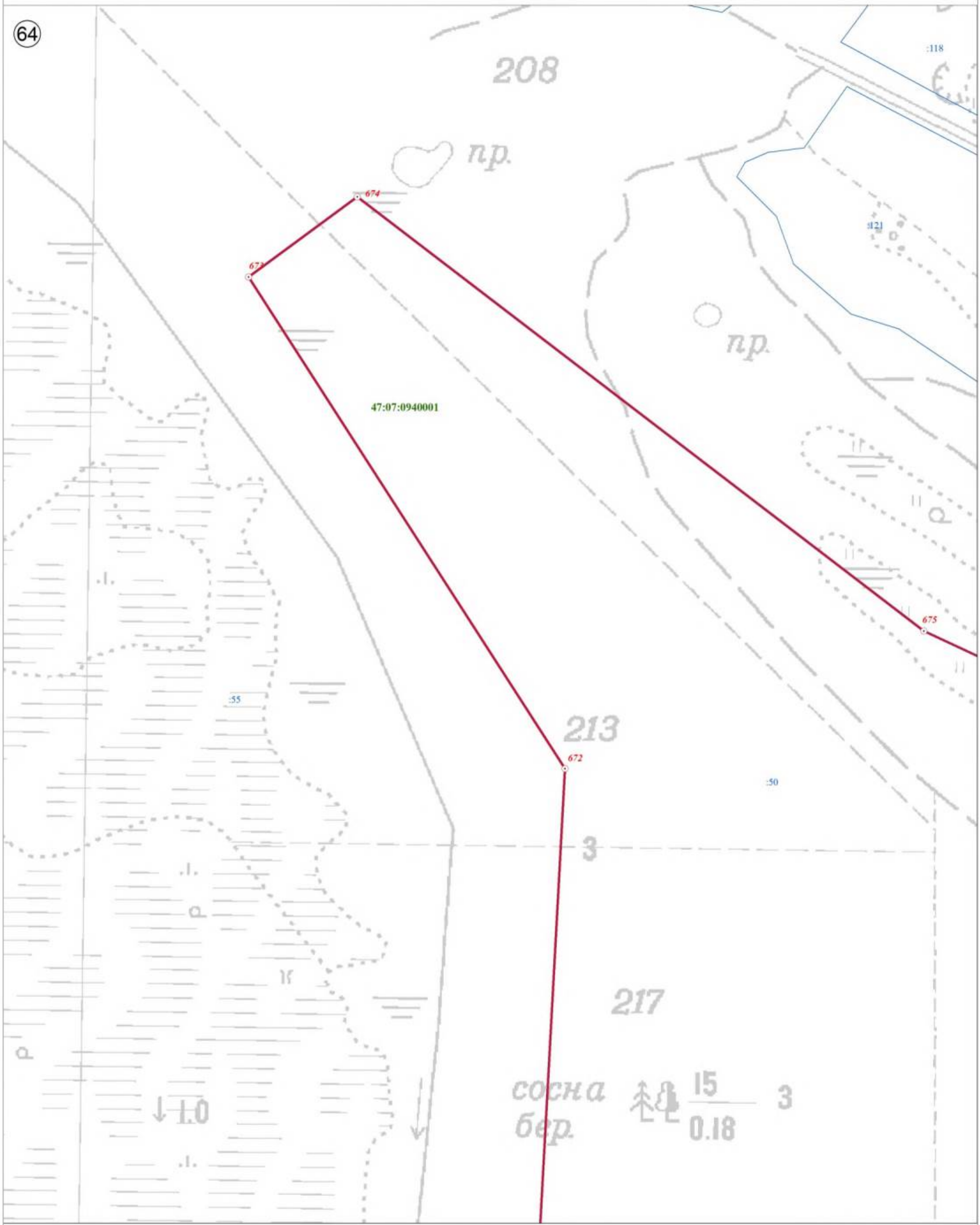

Используемые условные знаки и обозначения:

Масштаб 1:2 500

	Граница объекта
	Граница кадастрового квартала
	Граница земельного участка, сведения о котором внесены в ЕГРН
22	Характерная точка границы объекта землеустройства
:227	Номер земельного участка, сведения о границах которого внесены в ЕГРН, в кадастровом квартале
47:07:0904002	Номер кадастрового квартала

Подпись _____ Дата "05" октября 2021 г.

Место для оттиска печати (при наличии) лица, составившего описание местоположения границ объекта

План границ объекта

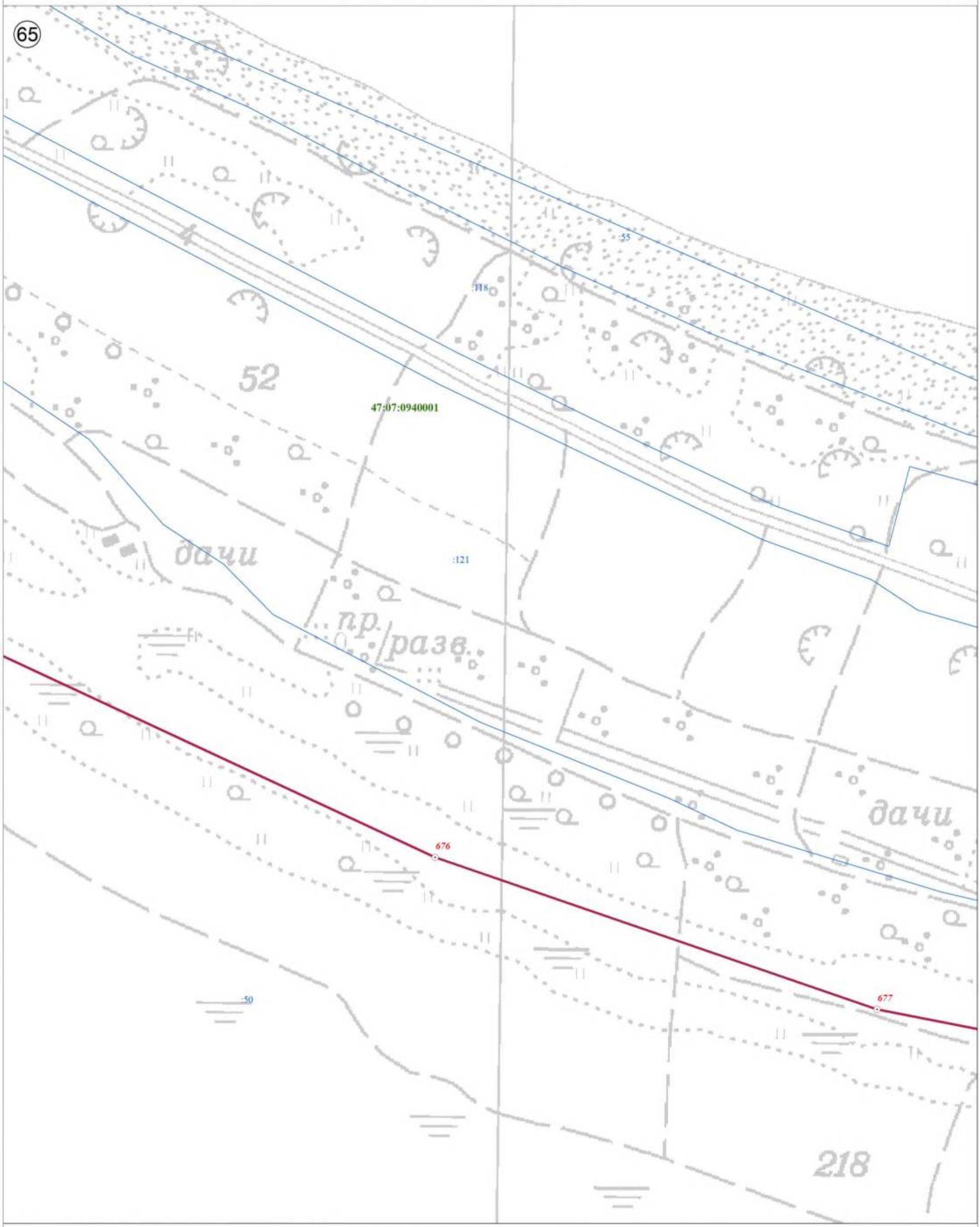

Используемые условные знаки и обозначения:

Масштаб 1:2 500

	Граница объекта
	Граница кадастрового квартала
	Граница земельного участка, сведения о котором внесены в ЕГРН
22	Характерная точка границы объекта землеустройства
:227	Номер земельного участка, сведения о границах которого внесены в ЕГРН, в кадастровом квартале
47:07:0904002	Номер кадастрового квартала

Подпись _____ Дата "05" октября 2021 г.

Место для оттиска печати (при наличии) лица, составившего описание местоположения границ объекта

План границ объекта

66

Б У Х Т А

47:07:0940001

:118

:124

:121

:119

сосна 19 5 0.21

214

:50

678

:55

:805

сосна 16 3

Используемые условные знаки и обозначения:

	Граница объекта
	Граница кадастрового квартала
	Граница земельного участка, сведения о котором внесены в ЕГРН
22	Характерная точка границы объекта землеустройства
:227	Номер земельного участка, сведения о границах которого внесены в ЕГРН, в кадастровом квартале
47:07:0904002	Номер кадастрового квартала

Масштаб 1:2 500

Подпись _____ Дата "05" октября 2021 г.

Место для оттиска печати (при наличии) лица, составившего описание местоположения границ объекта

План границ объекта

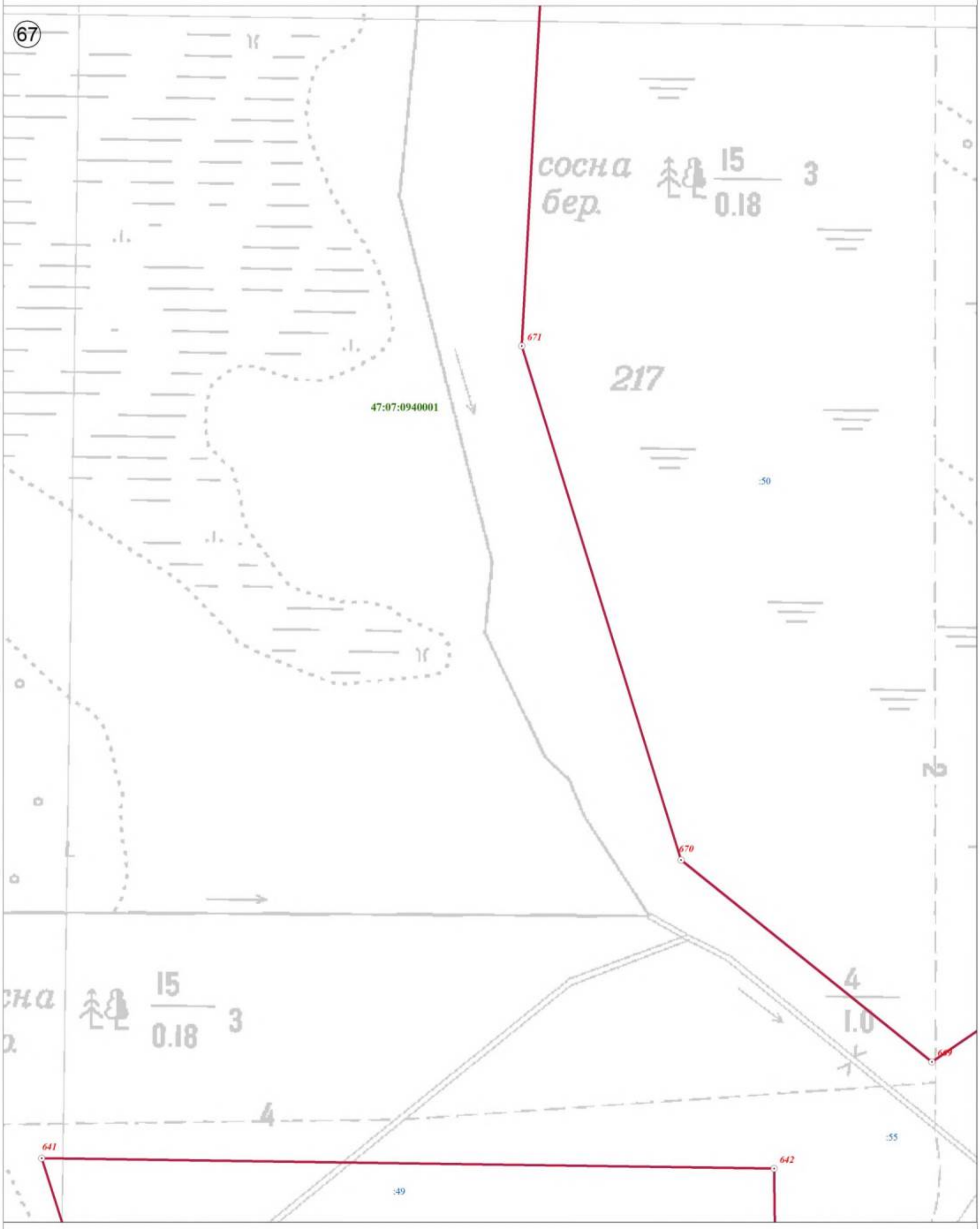

Используемые условные знаки и обозначения:

Масштаб 1:2 500

	Граница объекта
	Граница кадастрового квартала
	Граница земельного участка, сведения о котором внесены в ЕГРН
22	Характерная точка границы объекта землеустройства
:227	Номер земельного участка, сведения о границах которого внесены в ЕГРН, в кадастровом квартале
47:07:0904002	Номер кадастрового квартала

Подпись _____ Дата "05" октября 2021 г.

Место для оттиска печати (при наличии) лица, составившего описание местоположения границ объекта

План границ объекта

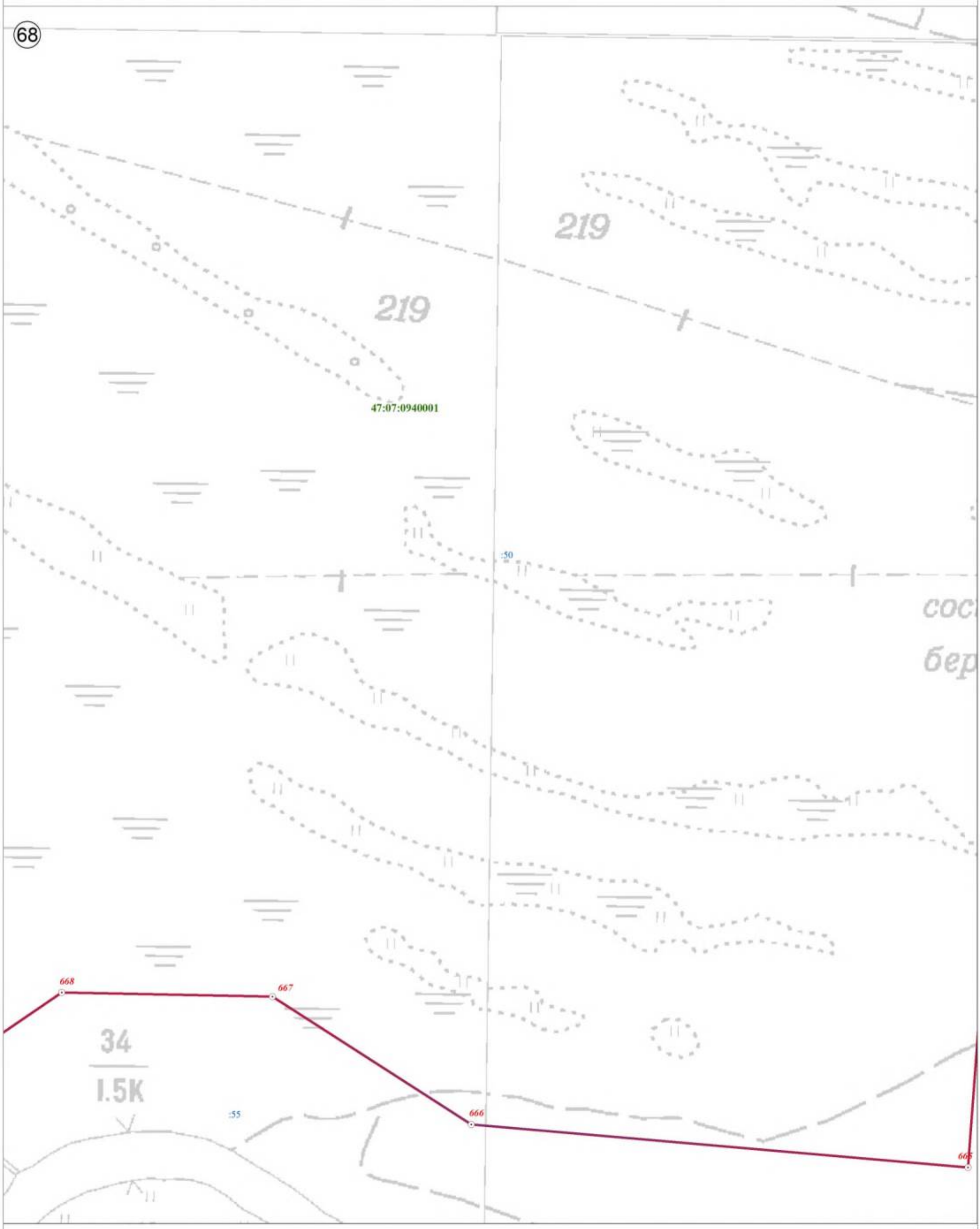

Используемые условные знаки и обозначения:

	Граница объекта
	Граница кадастрового квартала
	Граница земельного участка, сведения о котором внесены в ЕГРН
22	Характерная точка границы объекта землеустройства
:227	Номер земельного участка, сведения о границах которого внесены в ЕГРН, в кадастровом квартале
47:07:0904002	Номер кадастрового квартала

Масштаб 1:2 500

Подпись _____ Дата "05" октября 2021 г.

Место для оттиска печати (при наличии) лица, составившего описание местоположения границ объекта

План границ объекта

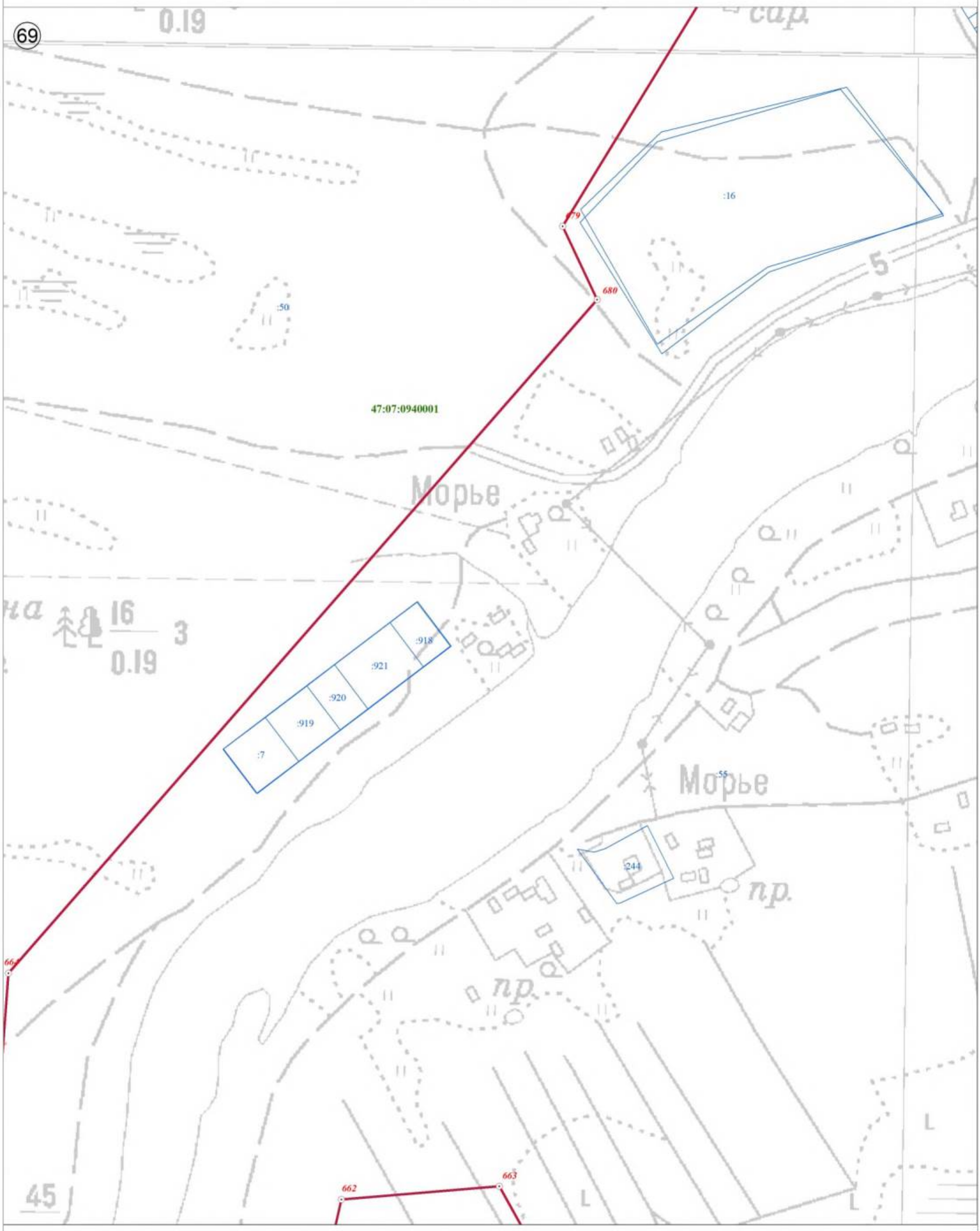

Используемые условные знаки и обозначения:

Масштаб 1:2 500

	Граница объекта
	Граница кадастрового квартала
	Граница земельного участка, сведения о котором внесены в ЕГРН
22	Характерная точка границы объекта землеустройства
:227	Номер земельного участка, сведения о границах которого внесены в ЕГРН, в кадастровом квартале
47:07:0904002	Номер кадастрового квартала

Подпись _____ Дата "05" октября 2021 г.

Место для оттиска печати (при наличии) лица, составившего описание местоположения границ объекта

План границ объекта

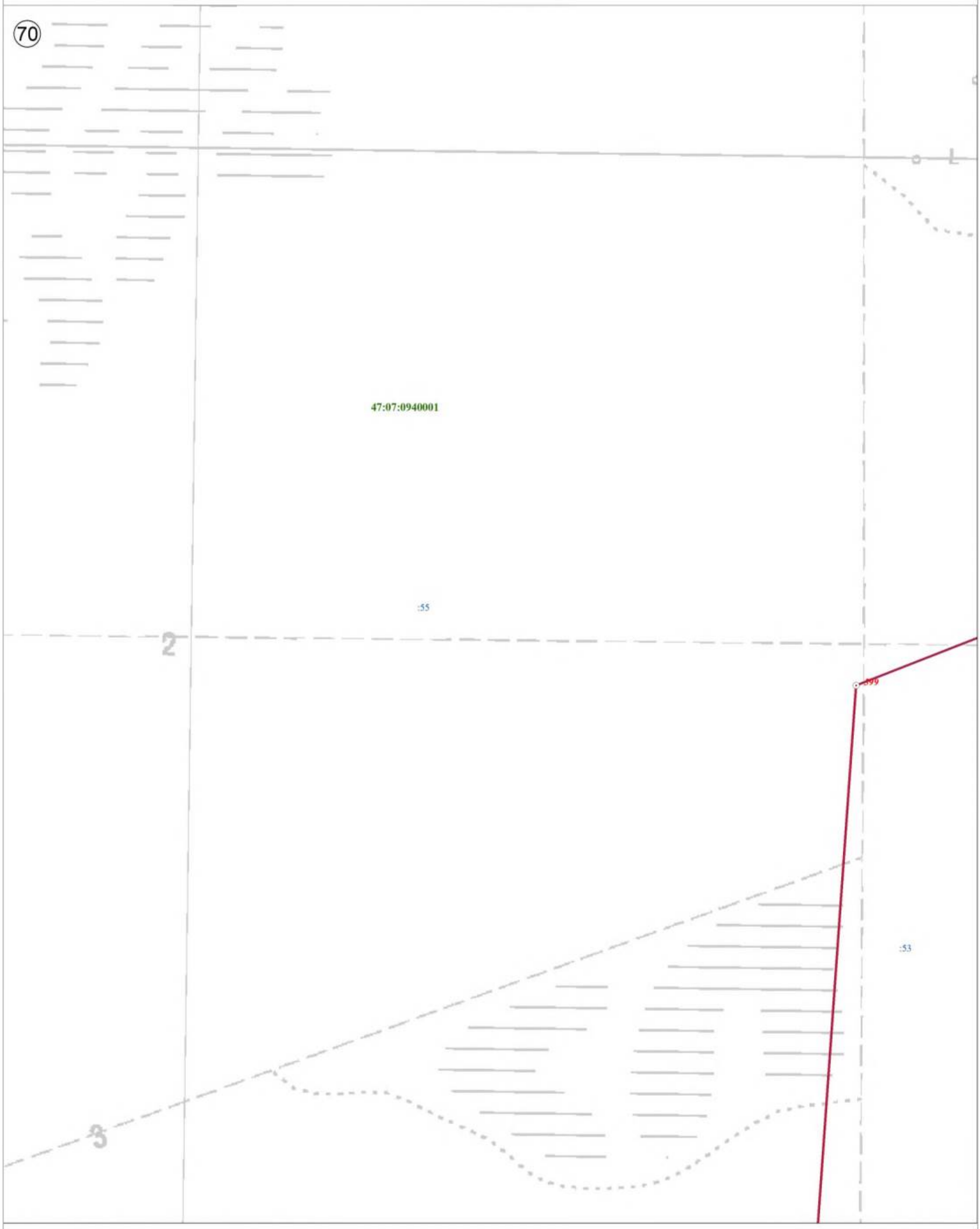

Используемые условные знаки и обозначения:

	Граница объекта
	Граница кадастрового квартала
	Граница земельного участка, сведения о котором внесены в ЕГРН
22	Характерная точка границы объекта землеустройства
:227	Номер земельного участка, сведения о границах которого внесены в ЕГРН, в кадастровом квартале
47:07:0904002	Номер кадастрового квартала

Масштаб 1:2 500

Подпись _____ Дата "05" октября 2021 г.

Место для оттиска печати (при наличии) лица, составившего описание местоположения границ объекта

План границ объекта

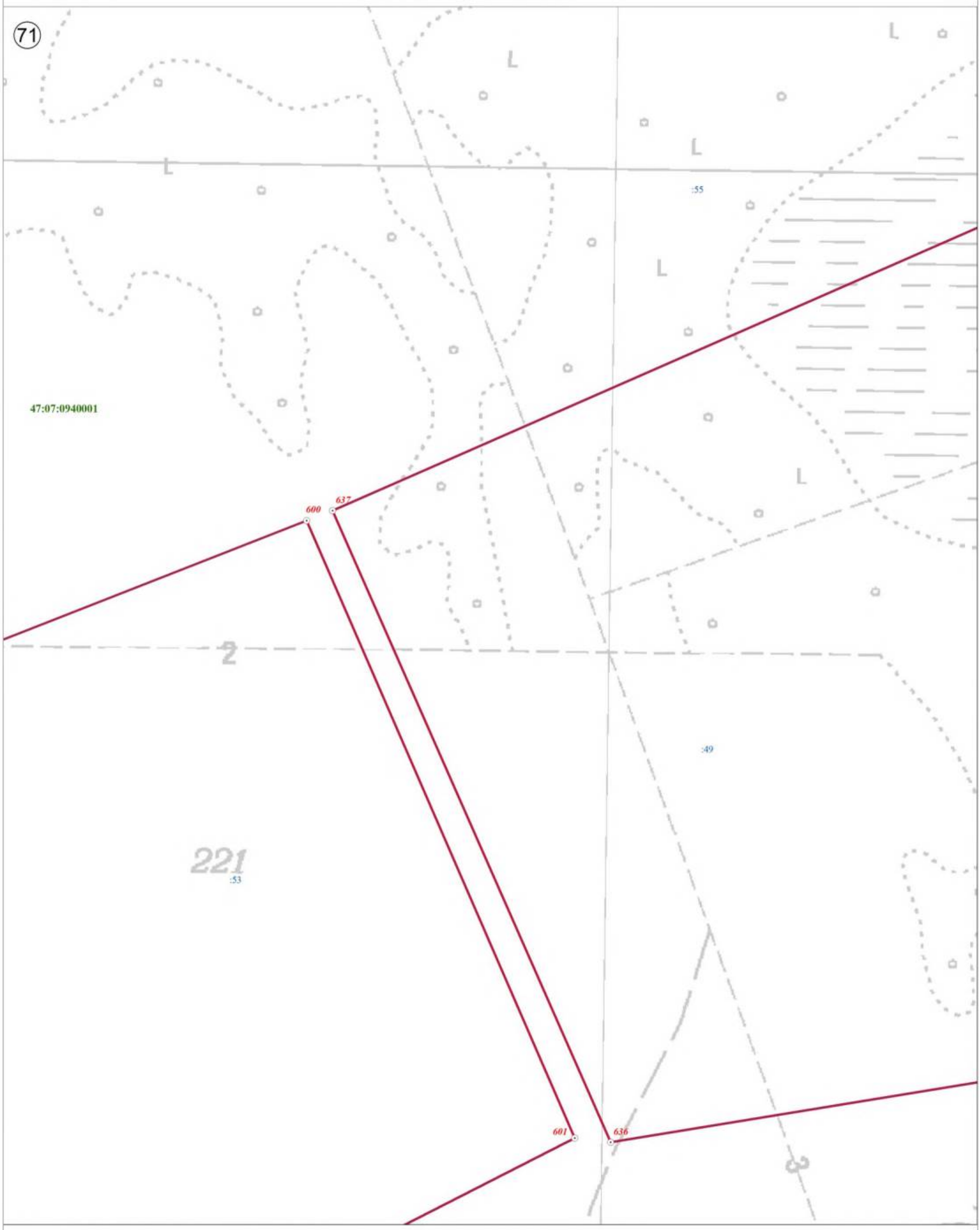

Используемые условные знаки и обозначения:

	Граница объекта
	Граница кадастрового квартала
	Граница земельного участка, сведения о котором внесены в ЕГРН
22	Характерная точка границы объекта землеустройства
:227	Номер земельного участка, сведения о границах которого внесены в ЕГРН, в кадастровом квартале
47:07:0904002	Номер кадастрового квартала

Масштаб 1:2 500

Подпись _____ Дата "05" октября 2021 г.

Место для оттиска печати (при наличии) лица, составившего описание местоположения границ объекта

План границ объекта

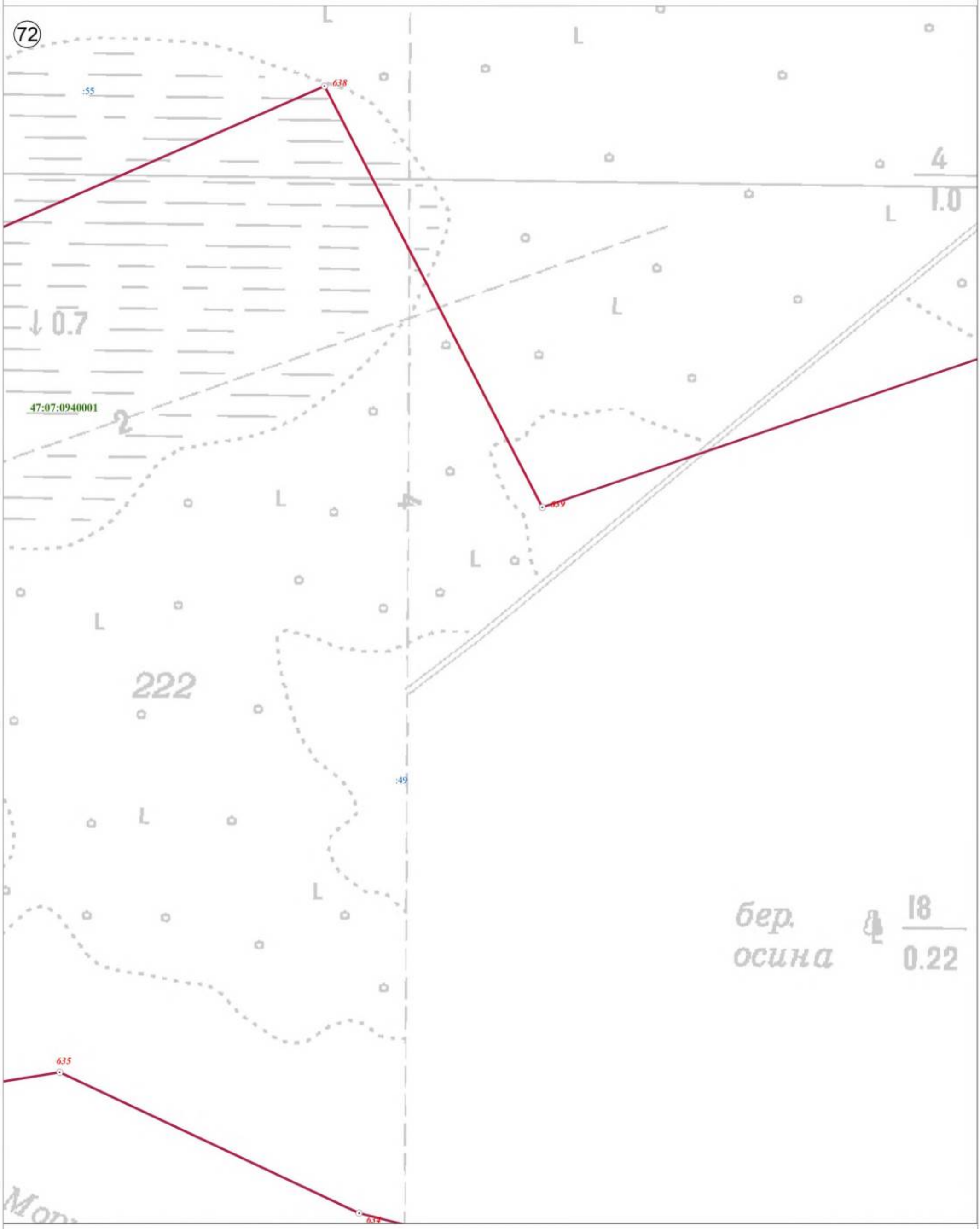

Используемые условные знаки и обозначения:

Масштаб 1:2 500

	Граница объекта
	Граница кадастрового квартала
	Граница земельного участка, сведения о котором внесены в ЕГРН
22	Характерная точка границы объекта землеустройства
:227	Номер земельного участка, сведения о границах которого внесены в ЕГРН, в кадастровом квартале
47:07:0904002	Номер кадастрового квартала

Подпись _____ Дата "05" октября 2021 г.

Место для оттиска печати (при наличии) лица, составившего описание местоположения границ объекта

План границ объекта

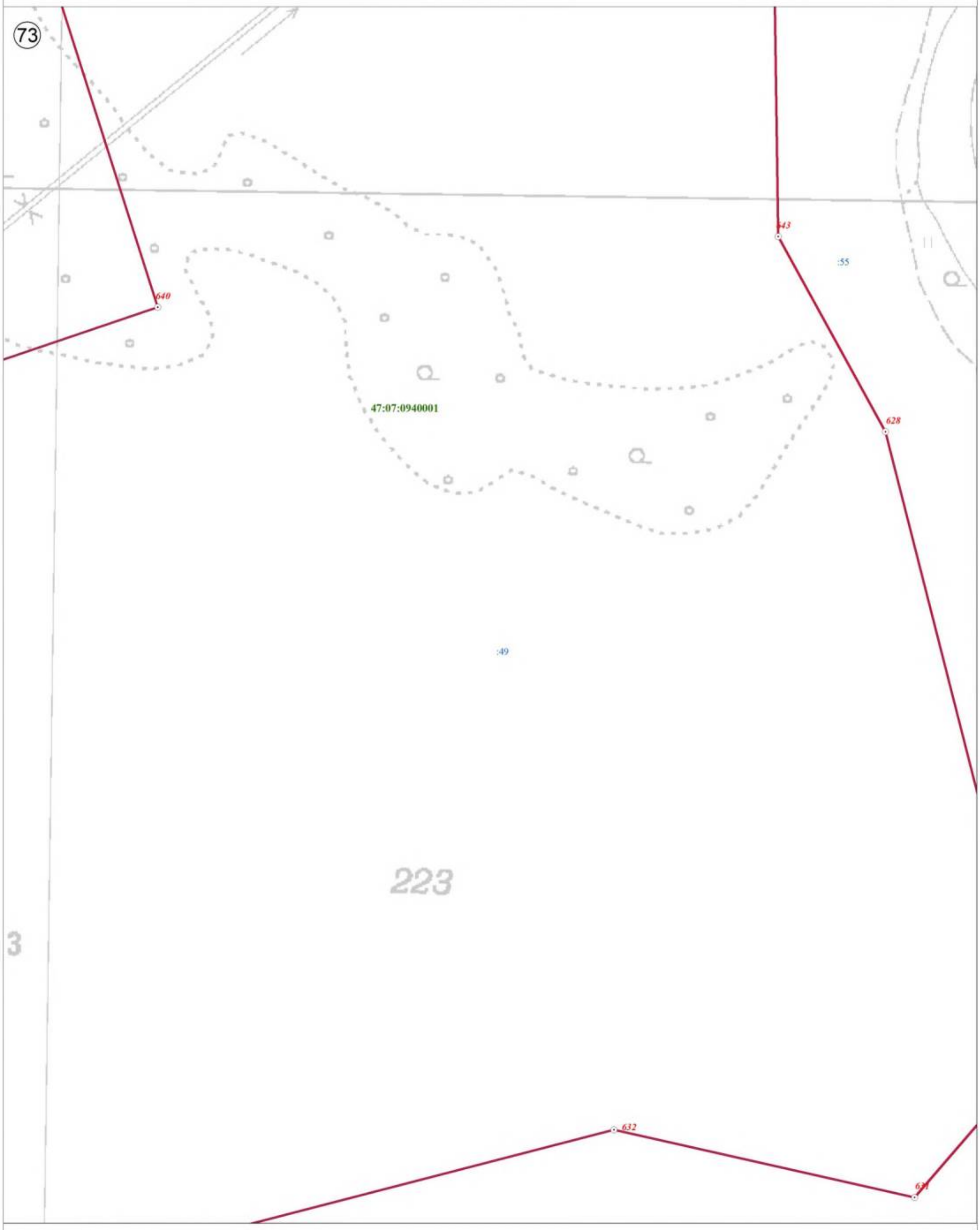

Используемые условные знаки и обозначения:

	Граница объекта
	Граница кадастрового квартала
	Граница земельного участка, сведения о котором внесены в ЕГРН
22	Характерная точка границы объекта землеустройства
:227	Номер земельного участка, сведения о границах которого внесены в ЕГРН, в кадастровом квартале
47:07:0904002	Номер кадастрового квартала

Масштаб 1:2 500

Подпись _____ Дата "05" октября 2021 г.

Место для оттиска печати (при наличии) лица, составившего описание местоположения границ объекта

План границ объекта

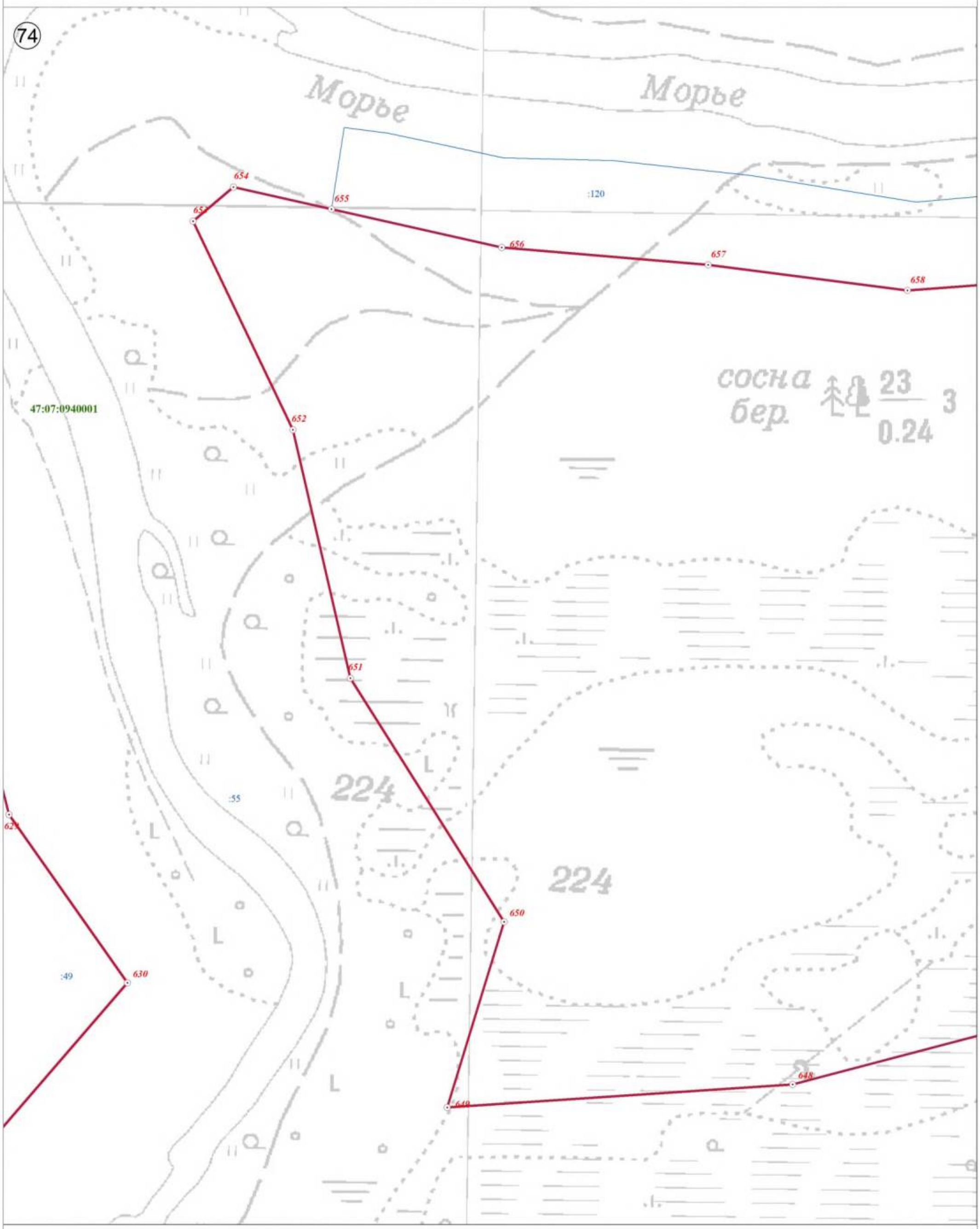

Используемые условные знаки и обозначения:

	Граница объекта
	Граница кадастрового квартала
	Граница земельного участка, сведения о котором внесены в ЕГРН
22	Характерная точка границы объекта землеустройства
:227	Номер земельного участка, сведения о границах которого внесены в ЕГРН, в кадастровом квартале
47:07:0904002	Номер кадастрового квартала

Масштаб 1:2 500

Подпись _____ Дата "05" октября 2021 г.

Место для оттиска печати (при наличии) лица, составившего описание местоположения границ объекта

План границ объекта

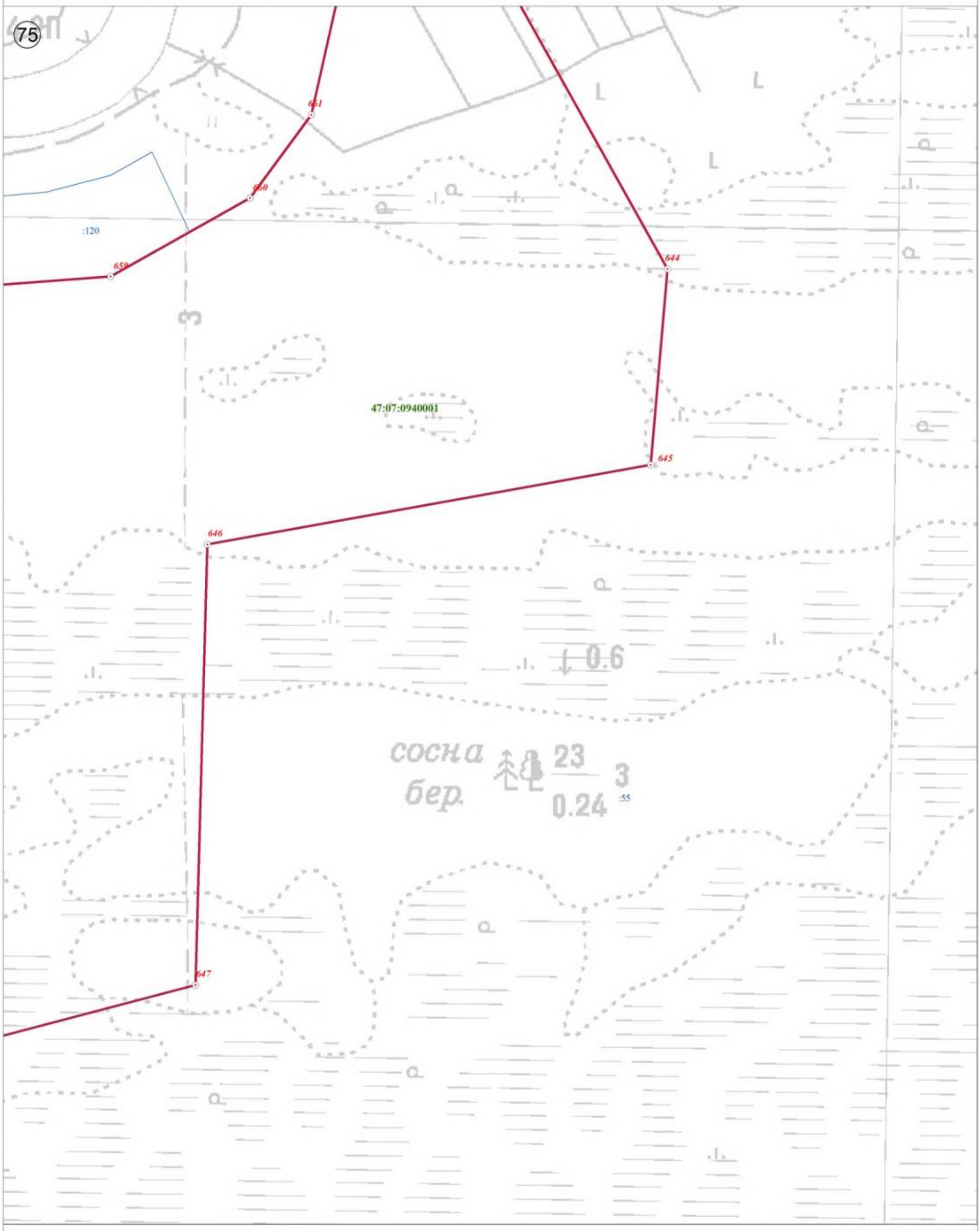

Используемые условные знаки и обозначения:

Масштаб 1:2 500

	Граница объекта
	Граница кадастрового квартала
	Граница земельного участка, сведения о котором внесены в ЕГРН
22	Характерная точка границы объекта землеустройства
:227	Номер земельного участка, сведения о границах которого внесены в ЕГРН, в кадастровом квартале
47:07:0904002	Номер кадастрового квартала

Подпись _____ Дата "05" октября 2021 г.

Место для оттиска печати (при наличии) лица, составившего описание местоположения границ объекта

План границ объекта

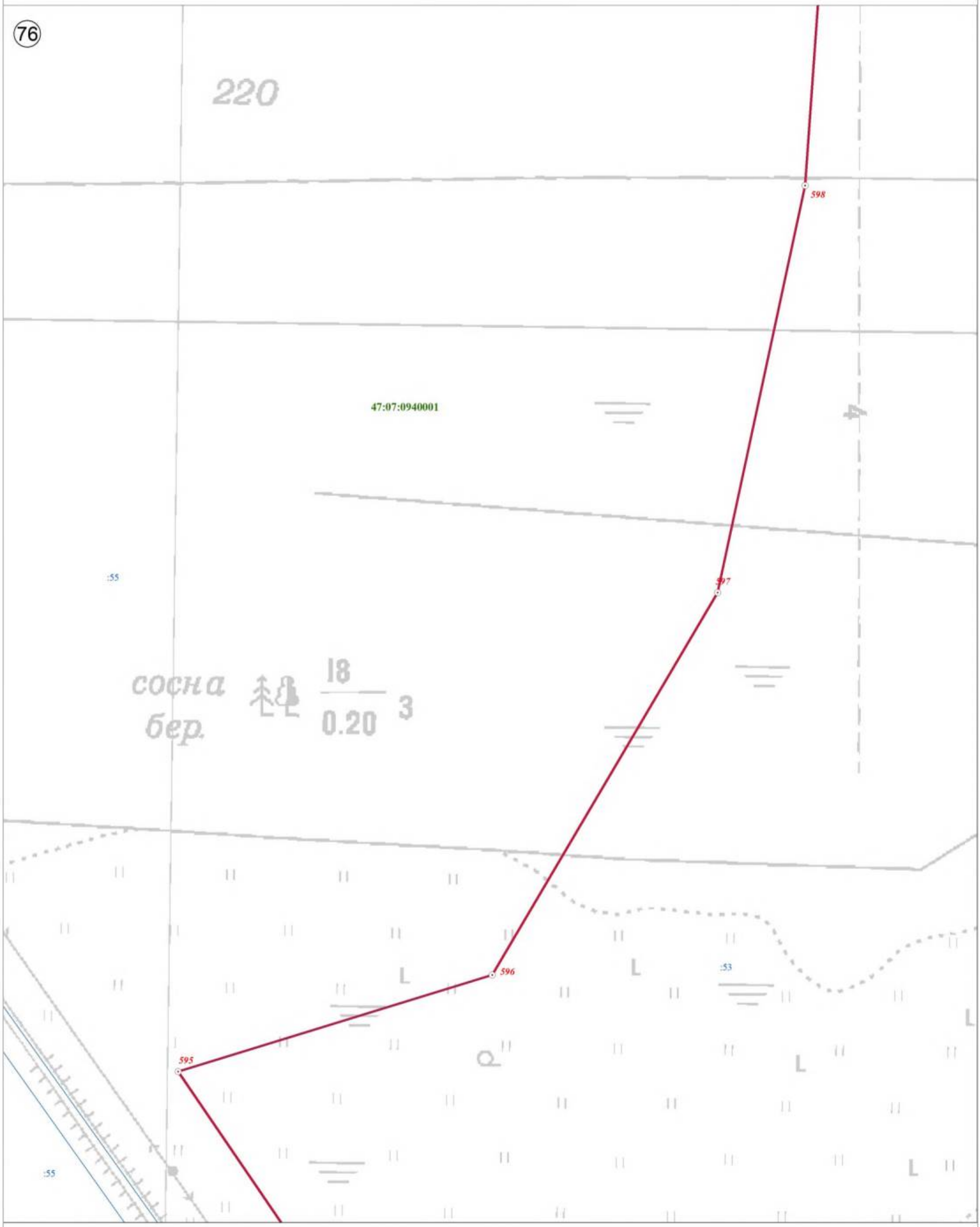

Используемые условные знаки и обозначения:

Масштаб 1:2 500

- Граница объекта
- Граница кадастрового квартала
- Граница земельного участка, сведения о котором внесены в ЕГРН
- 22 — Характерная точка границы объекта землеустройства
- :227 — Номер земельного участка, сведения о границах которого внесены в ЕГРН, в кадастровом квартале
- 47:07:0904002 — Номер кадастрового квартала

Подпись _____ Дата "05" октября 2021 г.

Место для оттиска печати (при наличии) лица, составившего описание местоположения границ объекта

План границ объекта

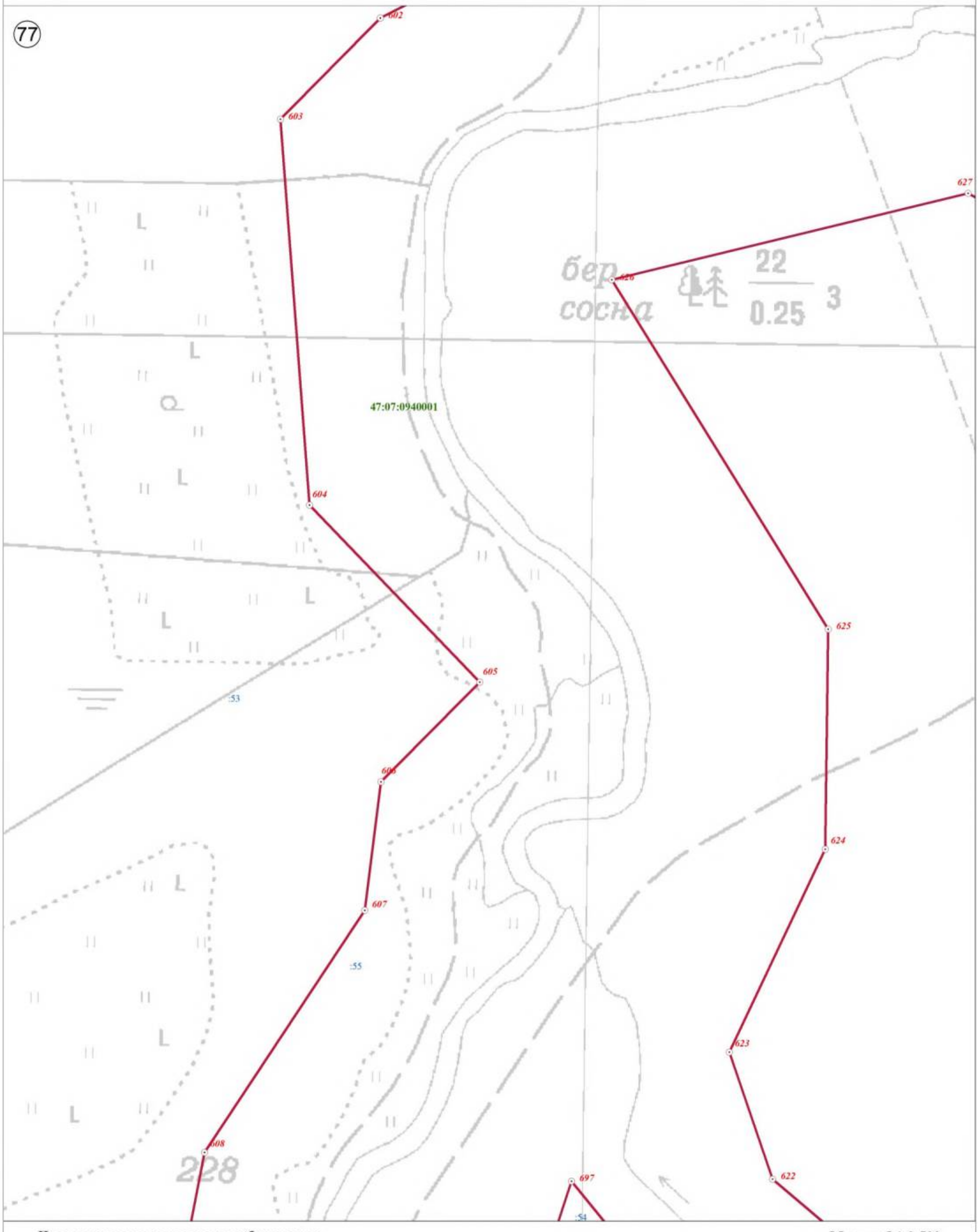

Используемые условные знаки и обозначения:

Масштаб 1:2 500

	Граница объекта
	Граница кадастрового квартала
	Граница земельного участка, сведения о котором внесены в ЕГРН
22	Характерная точка границы объекта землеустройства
:227	Номер земельного участка, сведения о границах которого внесены в ЕГРН, в кадастровом квартале
47:07:0904002	Номер кадастрового квартала

Подпись _____ Дата "05" октября 2021 г.

Место для оттиска печати (при наличии) лица, составившего описание местоположения границ объекта

План границ объекта

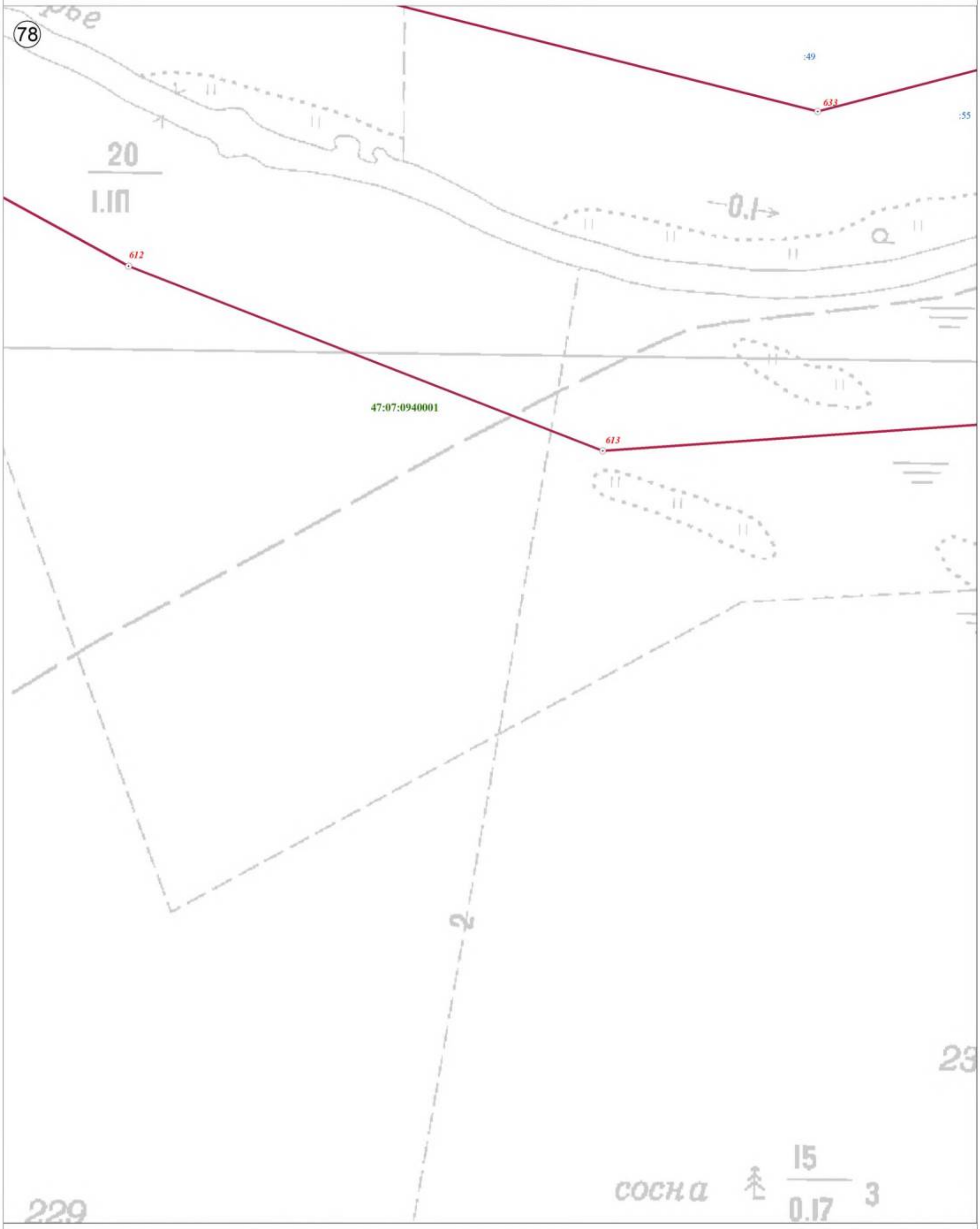

Используемые условные знаки и обозначения:

	Граница объекта
	Граница кадастрового квартала
	Граница земельного участка, сведения о котором внесены в ЕГРН
22	Характерная точка границы объекта землеустройства
:227	Номер земельного участка, сведения о границах которого внесены в ЕГРН, в кадастровом квартале
47:07:0904002	Номер кадастрового квартала

Масштаб 1:2 500

Подпись _____ Дата "05" октября 2021 г.

Место для оттиска печати (при наличии) лица, составившего описание местоположения границ объекта

План границ объекта

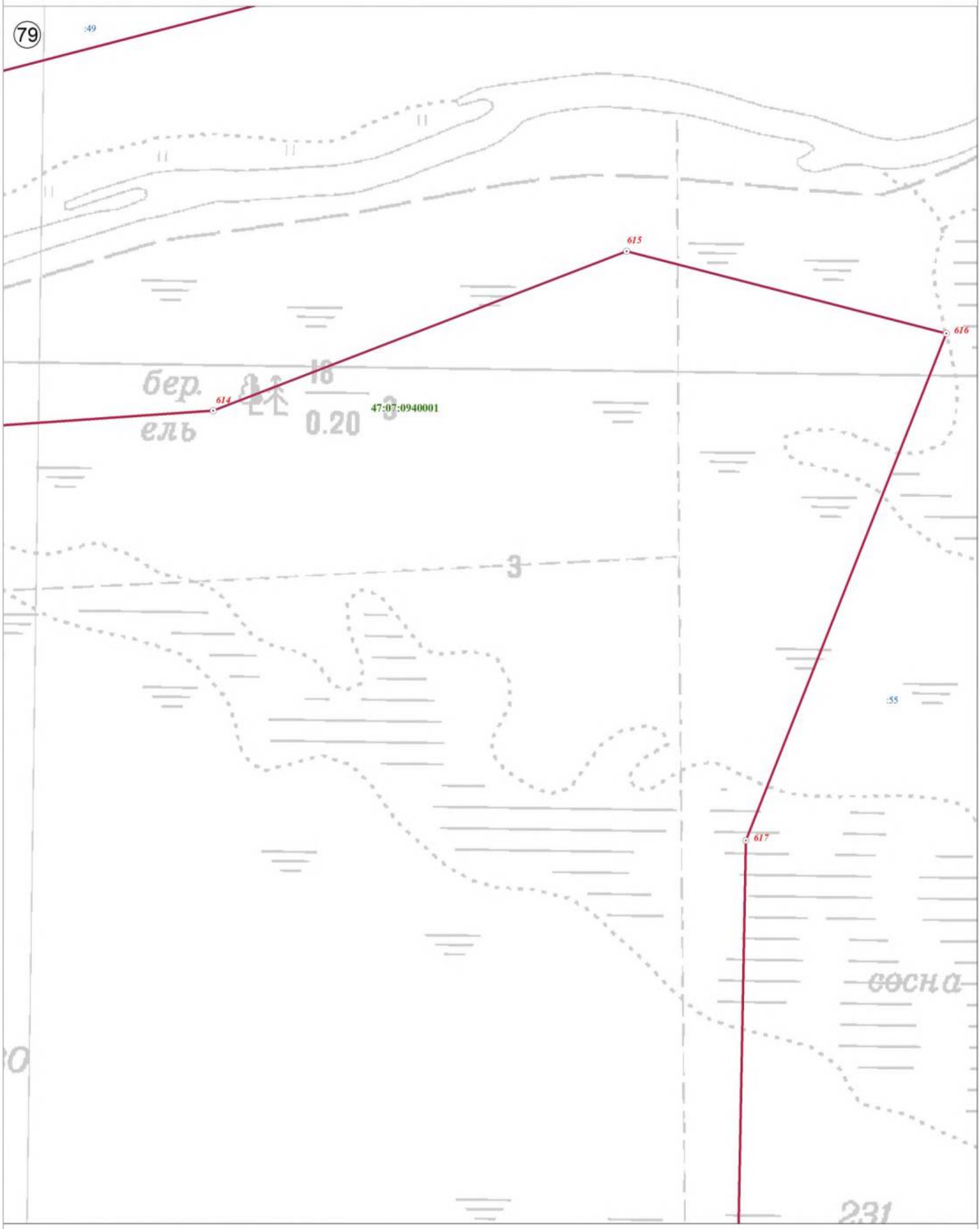

Используемые условные знаки и обозначения:

	Граница объекта
	Граница кадастрового квартала
	Граница земельного участка, сведения о котором внесены в ЕГРН
22	Характерная точка границы объекта землеустройства
:227	Номер земельного участка, сведения о границах которого внесены в ЕГРН, в кадастровом квартале
47:07:0904002	Номер кадастрового квартала

Масштаб 1:2 500

Подпись _____ Дата "05" октября 2021 г.

Место для оттиска печати (при наличии) лица, составившего описание местоположения границ объекта

План границ объекта

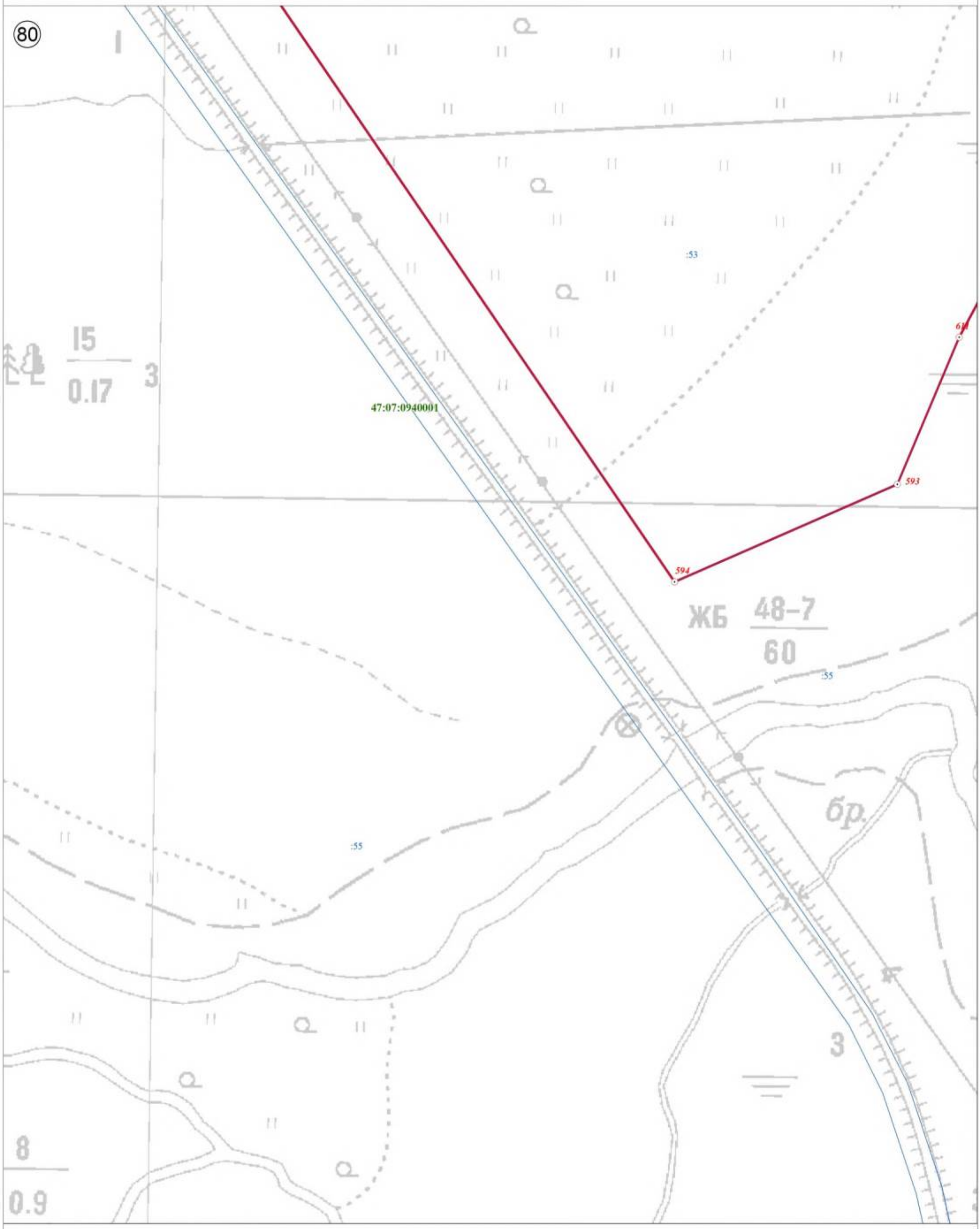

Используемые условные знаки и обозначения:

	Граница объекта
	Граница кадастрового квартала
	Граница земельного участка, сведения о котором внесены в ЕГРН
22	Характерная точка границы объекта землеустройства
:227	Номер земельного участка, сведения о границах которого внесены в ЕГРН, в кадастровом квартале
47:07:0904002	Номер кадастрового квартала

Масштаб 1:2 500

Подпись _____ Дата "05" октября 2021 г.

Место для оттиска печати (при наличии) лица, составившего описание местоположения границ объекта

План границ объекта

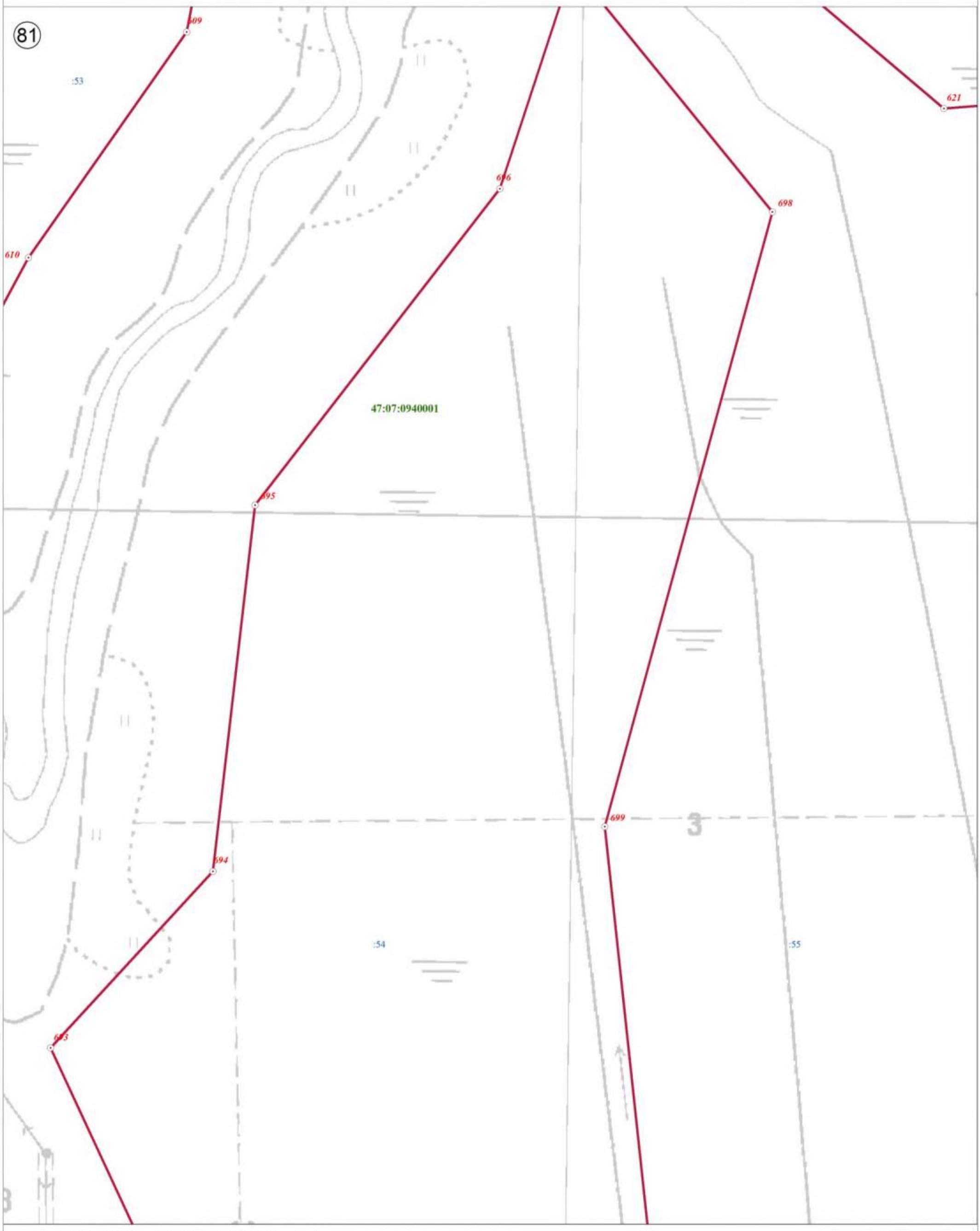

Используемые условные знаки и обозначения:

	Граница объекта
	Граница кадастрового квартала
	Граница земельного участка, сведения о котором внесены в ЕГРН
22	Характерная точка границы объекта землеустройства
:227	Номер земельного участка, сведения о границах которого внесены в ЕГРН, в кадастровом квартале
47:07:0904002	Номер кадастрового квартала

Масштаб 1:2 500

Подпись _____ Дата "05" октября 2021 г.

Место для оттиска печати (при наличии) лица, составившего описание местоположения границ объекта

План границ объекта



Используемые условные знаки и обозначения:

	Граница объекта
	Граница кадастрового квартала
	Граница земельного участка, сведения о котором внесены в ЕГРН
22	Характерная точка границы объекта землеустройства
:227	Номер земельного участка, сведения о границах которого внесены в ЕГРН, в кадастровом квартале
47:07:0904002	Номер кадастрового квартала

Масштаб 1:2 500

Подпись _____ Дата "05" октября 2021 г.

Место для оттиска печати (при наличии) лица, составившего описание местоположения границ объекта

План границ объекта

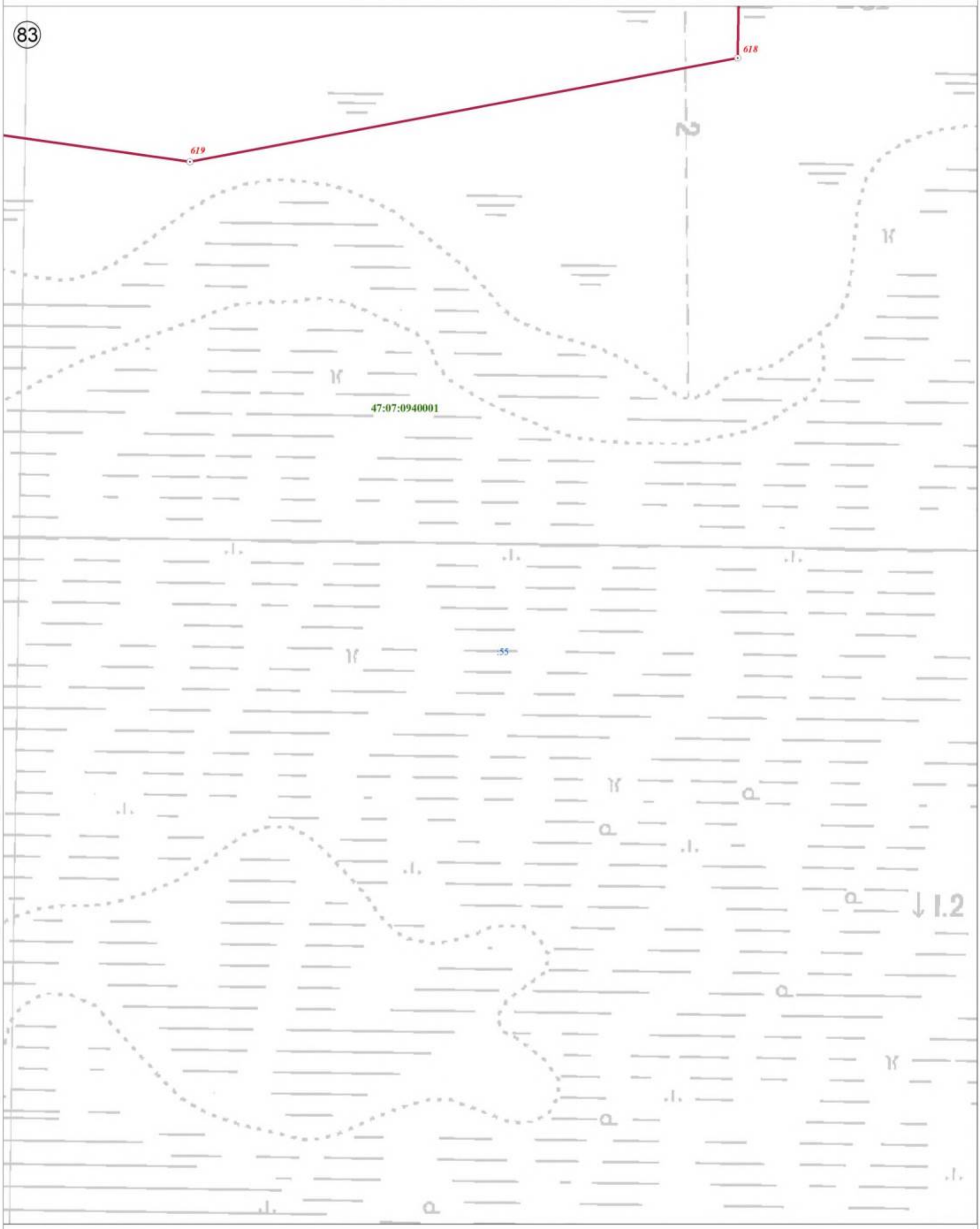

Используемые условные знаки и обозначения:

	Граница объекта
	Граница кадастрового квартала
	Граница земельного участка, сведения о котором внесены в ЕГРН
22	Характерная точка границы объекта землеустройства
:227	Номер земельного участка, сведения о границах которого внесены в ЕГРН, в кадастровом квартале
47:07:0904002	Номер кадастрового квартала

Масштаб 1:2 500

Подпись _____ Дата "05" октября 2021 г.

Место для оттиска печати (при наличии) лица, составившего описание местоположения границ объекта

План границ объекта

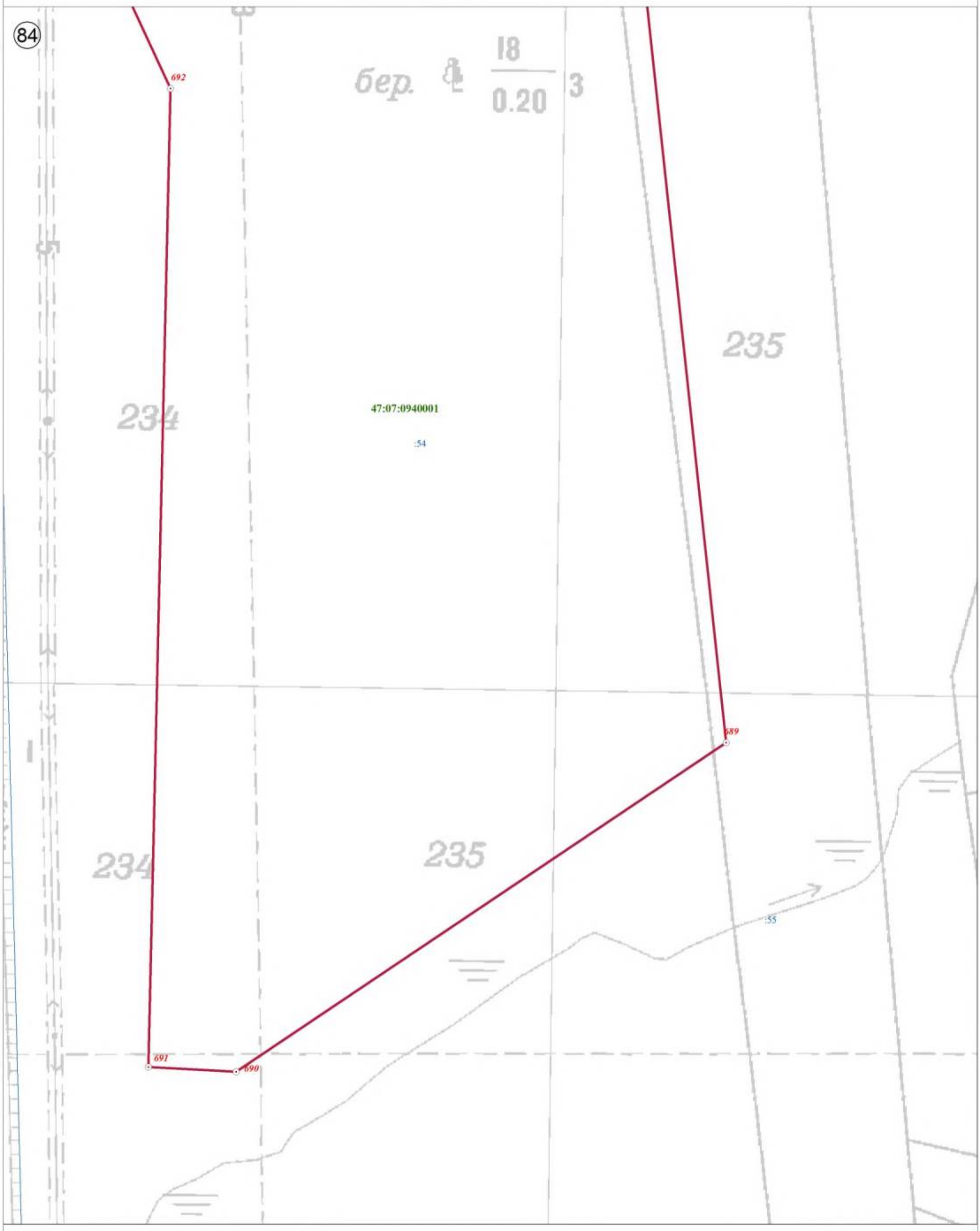

Используемые условные знаки и обозначения:

	Граница объекта
	Граница кадастрового квартала
	Граница земельного участка, сведения о котором внесены в ЕГРН
22	Характерная точка границы объекта землеустройства
:227	Номер земельного участка, сведения о границах которого внесены в ЕГРН, в кадастровом квартале
47:07:0904002	Номер кадастрового квартала

Масштаб 1:2 500

Подпись _____ Дата "05" октября 2021 г.

Место для оттиска печати (при наличии) лица, составившего описание местоположения границ объекта

План границ объекта

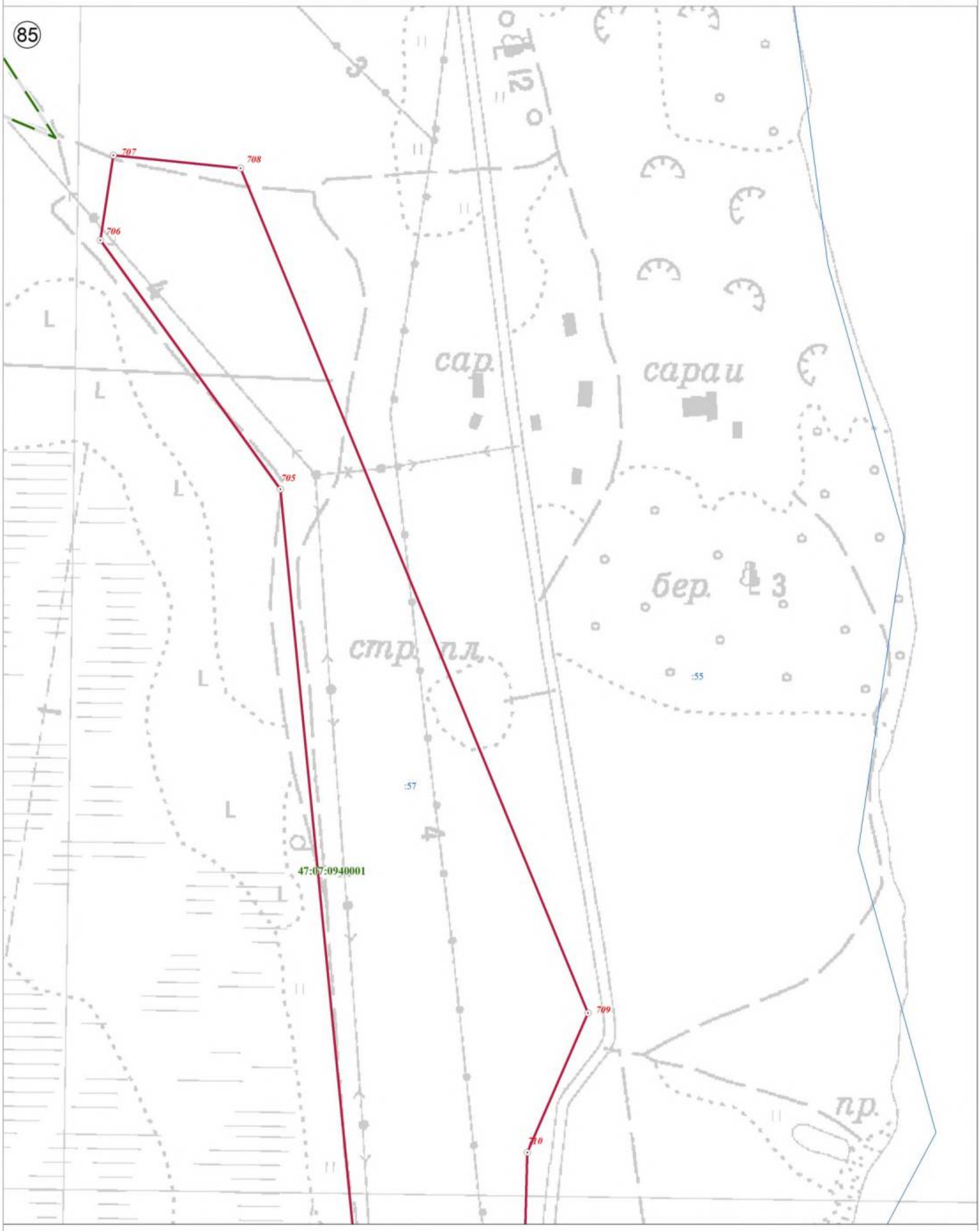

Используемые условные знаки и обозначения:

Масштаб 1:2 500

	Граница объекта
	Граница кадастрового квартала
	Граница земельного участка, сведения о котором внесены в ЕГРН
22	Характерная точка границы объекта землеустройства
:227	Номер земельного участка, сведения о границах которого внесены в ЕГРН, в кадастровом квартале
47:07:0904002	Номер кадастрового квартала

Подпись _____ Дата "05" октября 2021 г.

Место для оттиска печати (при наличии) лица, составившего описание местоположения границ объекта

План границ объекта

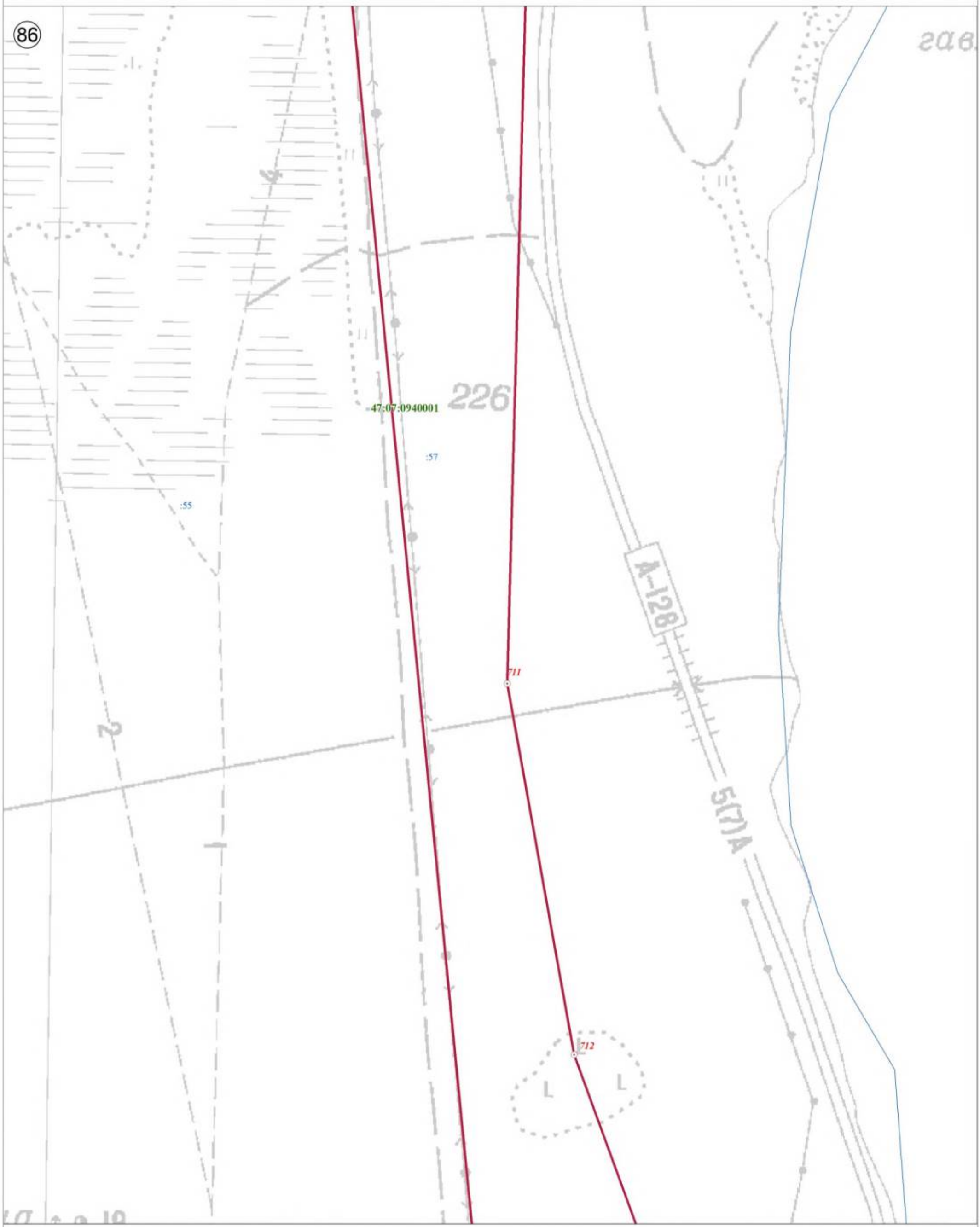

Используемые условные знаки и обозначения:

	Граница объекта
	Граница кадастрового квартала
	Граница земельного участка, сведения о котором внесены в ЕГРН
22	Характерная точка границы объекта землеустройства
:227	Номер земельного участка, сведения о границах которого внесены в ЕГРН, в кадастровом квартале
47:07:0904002	Номер кадастрового квартала

Масштаб 1:2 500

Подпись _____ Дата "05" октября 2021 г.

Место для оттиска печати (при наличии) лица, составившего описание местоположения границ объекта

План границ объекта

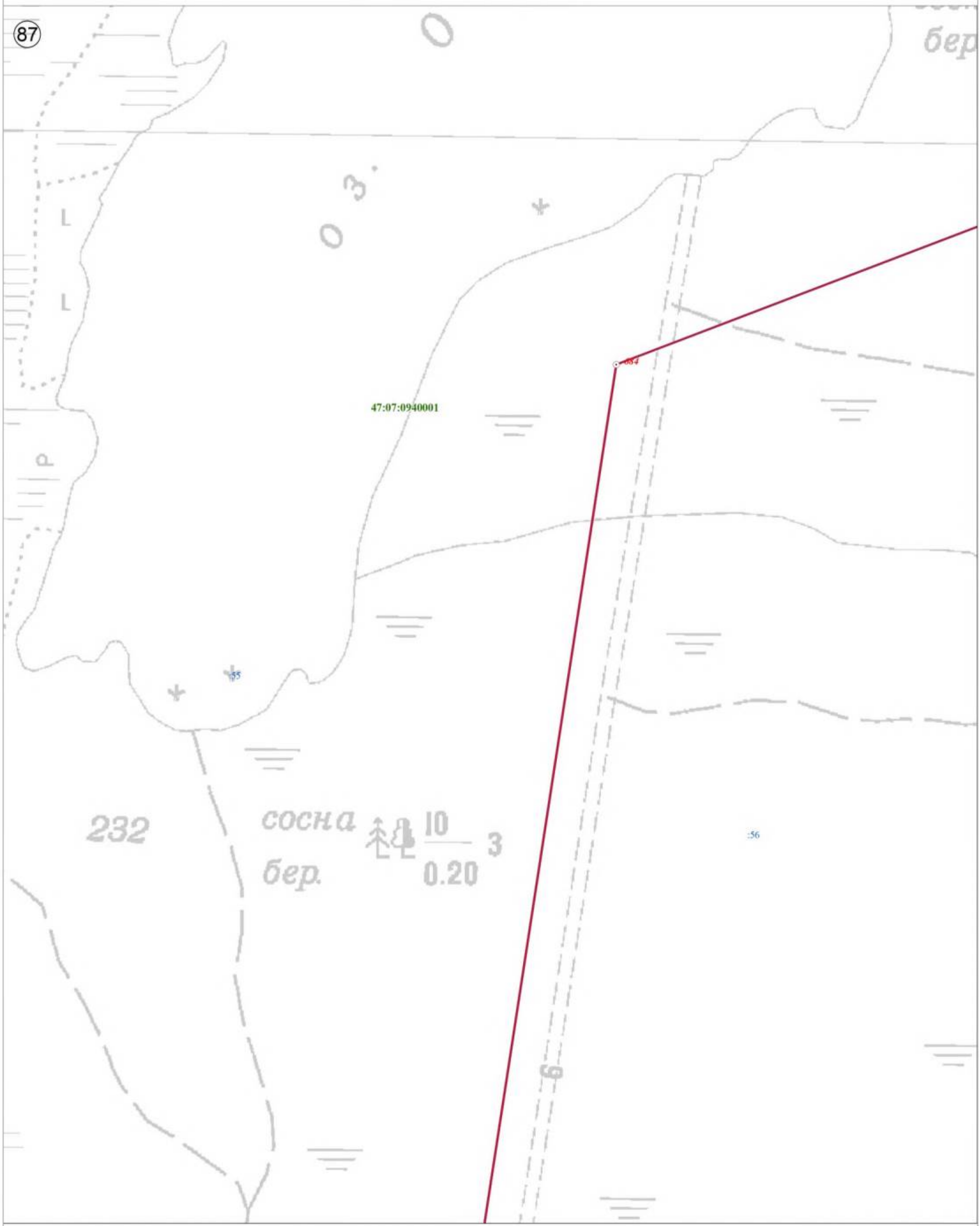

Используемые условные знаки и обозначения:

	Граница объекта
	Граница кадастрового квартала
	Граница земельного участка, сведения о котором внесены в ЕГРН
22	Характерная точка границы объекта землеустройства
:227	Номер земельного участка, сведения о границах которого внесены в ЕГРН, в кадастровом квартале
47:07:0904002	Номер кадастрового квартала

Масштаб 1:2 500

Подпись _____ Дата "05" октября 2021 г.

Место для оттиска печати (при наличии) лица, составившего описание местоположения границ объекта

План границ объекта

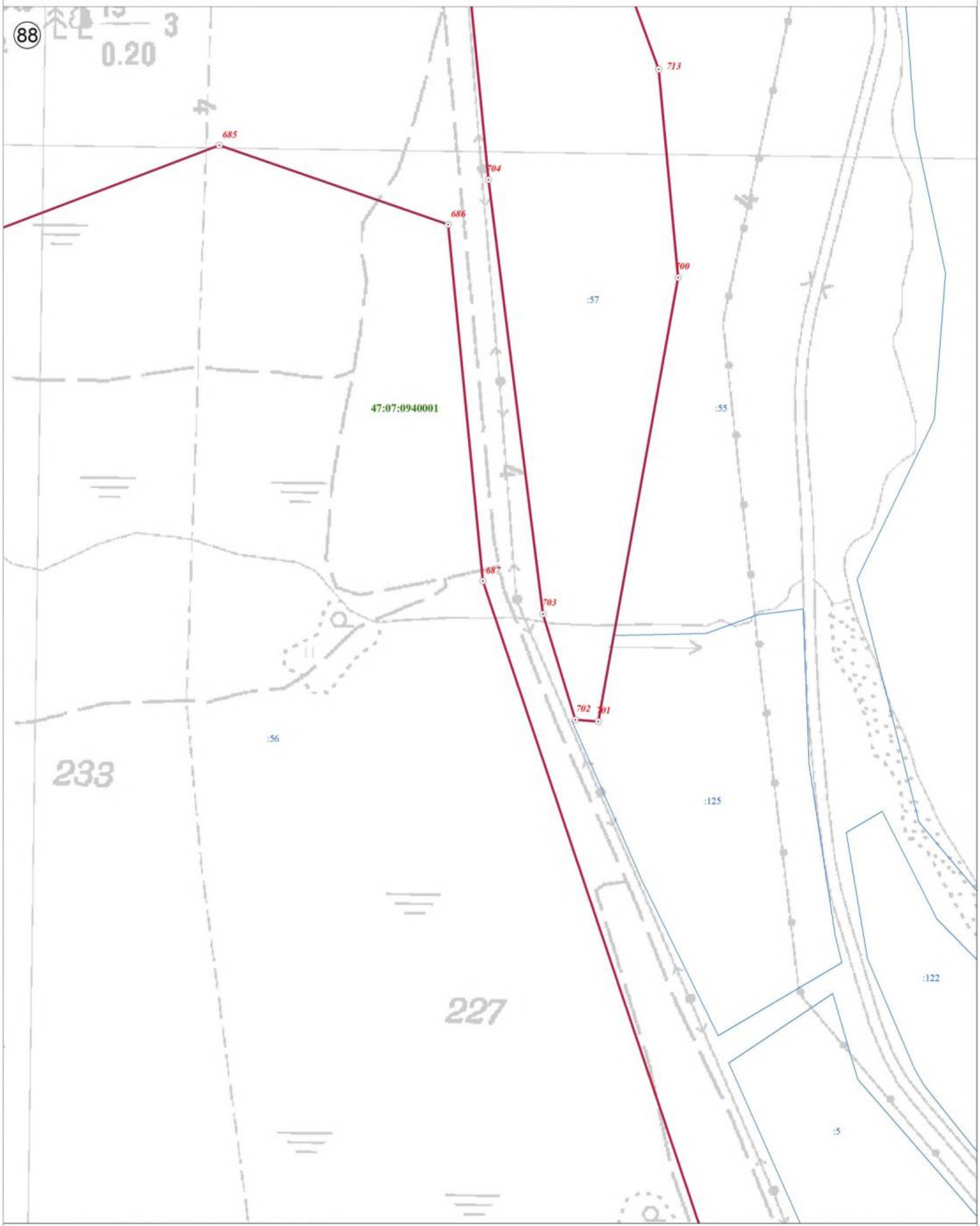

Используемые условные знаки и обозначения:

	Граница объекта
	Граница кадастрового квартала
	Граница земельного участка, сведения о котором внесены в ЕГРН
22	Характерная точка границы объекта землеустройства
:227	Номер земельного участка, сведения о границах которого внесены в ЕГРН, в кадастровом квартале
47:07:0904002	Номер кадастрового квартала

Масштаб 1:2 500

Подпись _____ Дата "05" октября 2021 г.

Место для оттиска печати (при наличии) лица, составившего описание местоположения границ объекта

План границ объекта

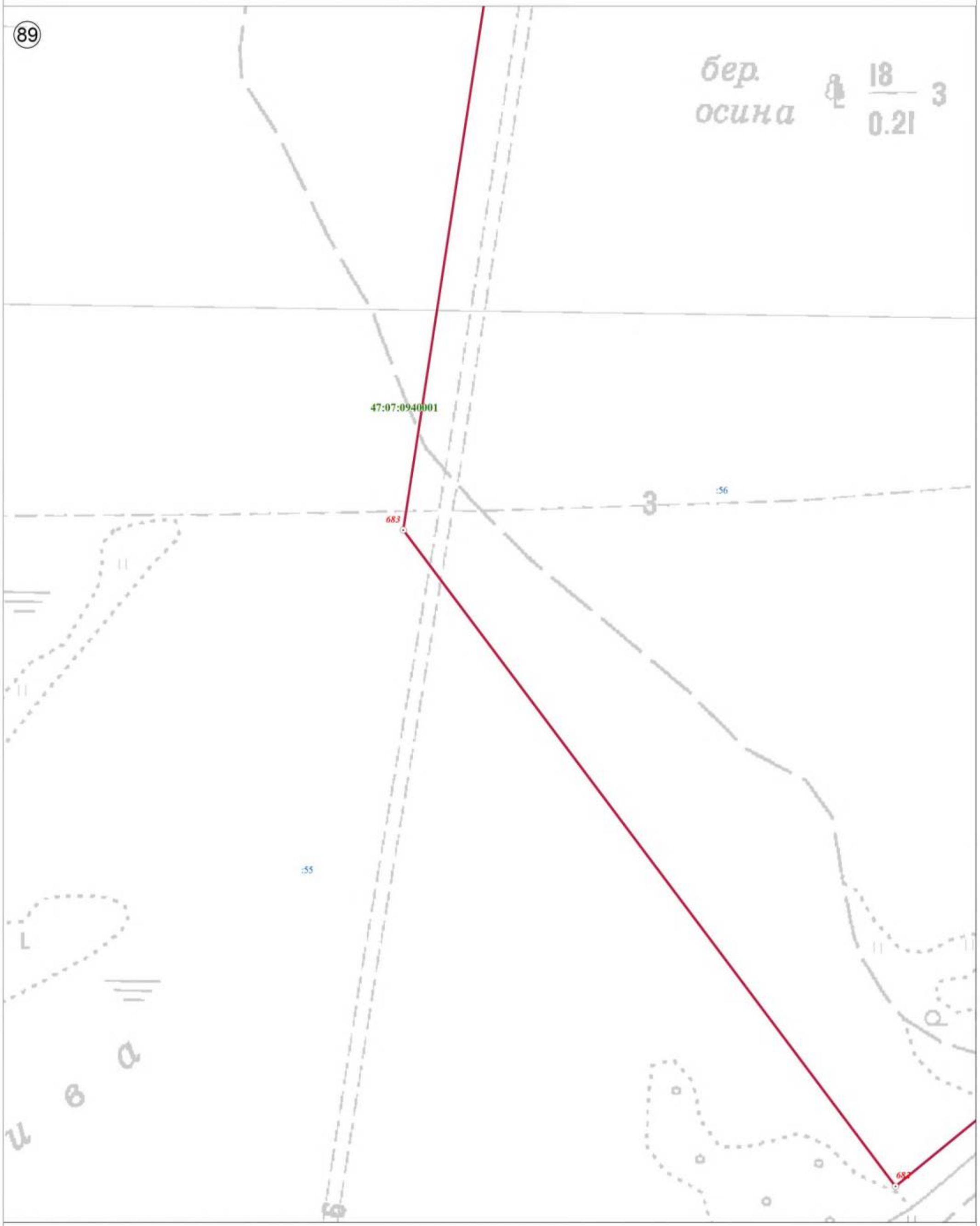

Используемые условные знаки и обозначения:

	Граница объекта
	Граница кадастрового квартала
	Граница земельного участка, сведения о котором внесены в ЕГРН
22	Характерная точка границы объекта землеустройства
:227	Номер земельного участка, сведения о границах которого внесены в ЕГРН, в кадастровом квартале
47:07:0904002	Номер кадастрового квартала

Масштаб 1:2 500

Подпись _____ Дата "05" октября 2021 г.

Место для оттиска печати (при наличии) лица, составившего описание местоположения границ объекта

План границ объекта

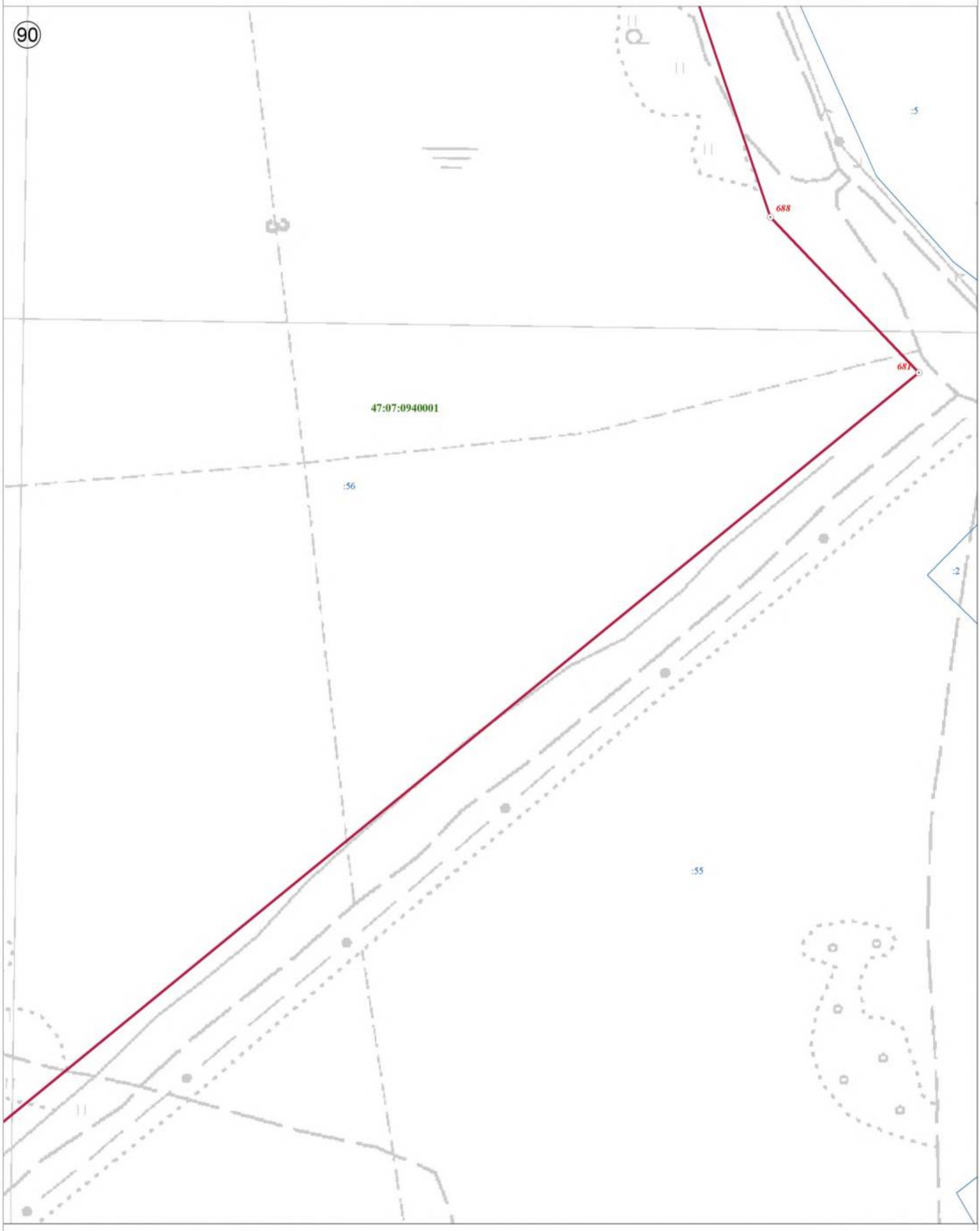

Используемые условные знаки и обозначения:

	Граница объекта
	Граница кадастрового квартала
	Граница земельного участка, сведения о котором внесены в ЕГРН
22	Характерная точка границы объекта землеустройства
:227	Номер земельного участка, сведения о границах которого внесены в ЕГРН, в кадастровом квартале
47:07:0904002	Номер кадастрового квартала

Масштаб 1:2 500

Подпись _____ Дата "05" октября 2021 г.

Место для оттиска печати (при наличии) лица, составившего описание местоположения границ объекта

План границ объекта

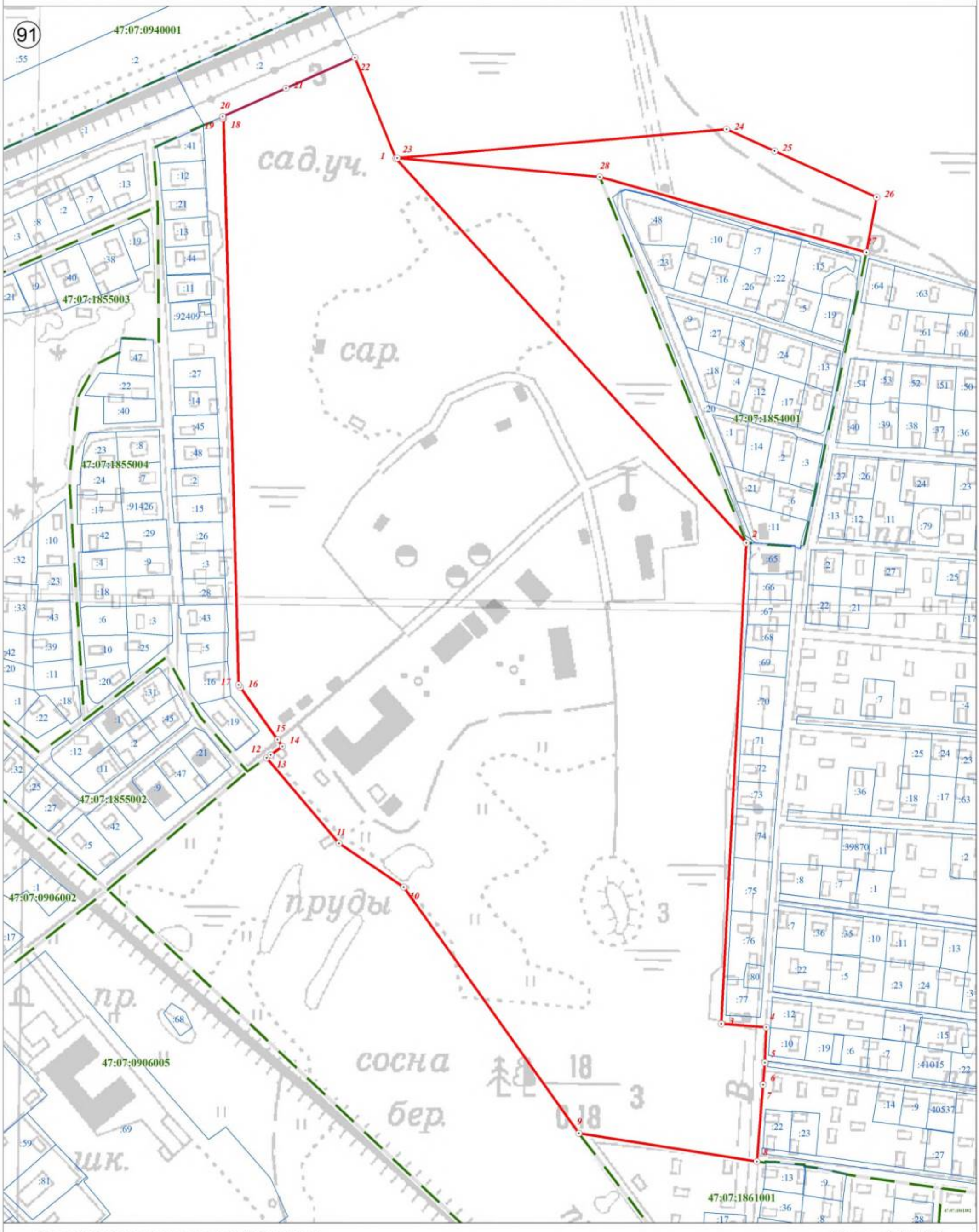

Используемые условные знаки и обозначения:

Масштаб 1:2 500

	Граница объекта
	Граница кадастрового квартала
	Граница земельного участка, сведения о котором внесены в ЕГРН
22	Характерная точка границы объекта землеустройства
:227	Номер земельного участка, сведения о границах которого внесены в ЕГРН, в кадастровом квартале
47:07:0904002	Номер кадастрового квартала

Подпись _____ Дата "05" октября 2021 г.

Место для оттиска печати (при наличии) лица, составившего описание местоположения границ объекта

План границ объекта

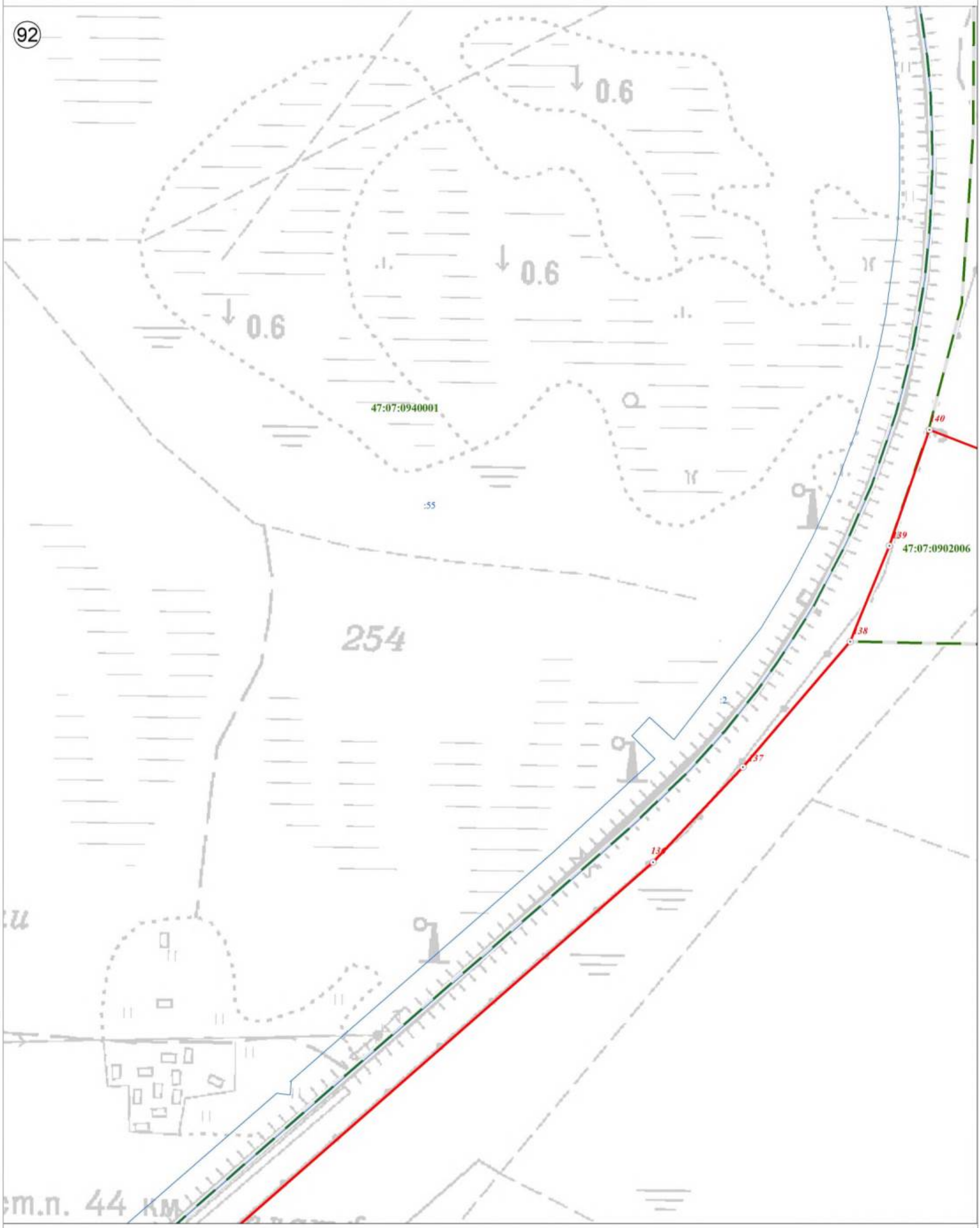

Используемые условные знаки и обозначения:

Масштаб 1:2 500

	Граница объекта
	Граница кадастрового квартала
	Граница земельного участка, сведения о котором внесены в ЕГРН
⊙ 22	Характерная точка границы объекта землеустройства
:227	Номер земельного участка, сведения о границах которого внесены в ЕГРН, в кадастровом квартале
47:07:0904002	Номер кадастрового квартала

Подпись _____ Дата "05" октября 2021 г.

Место для оттиска печати (при наличии) лица, составившего описание местоположения границ объекта

План границ объекта

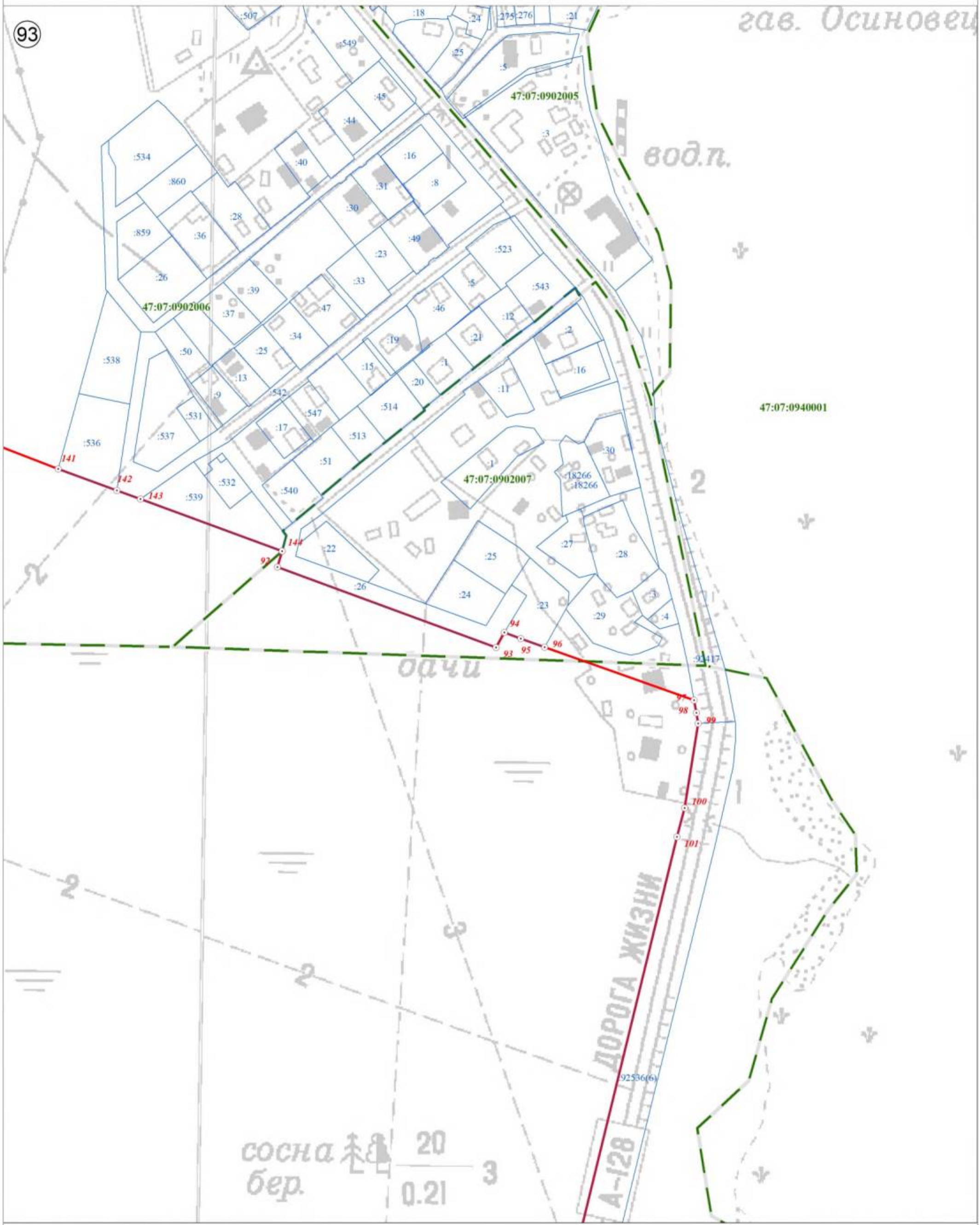

Используемые условные знаки и обозначения:

	Граница объекта
	Граница кадастрового квартала
	Граница земельного участка, сведения о котором внесены в ЕГРН
22	Характерная точка границы объекта землеустройства
:227	Номер земельного участка, сведения о границах которого внесены в ЕГРН, в кадастровом квартале
47:07:0904002	Номер кадастрового квартала

Масштаб 1:2 500

Подпись _____ Дата "05" октября 2021 г.

Место для оттиска печати (при наличии) лица, составившего описание местоположения границ объекта

План границ объекта

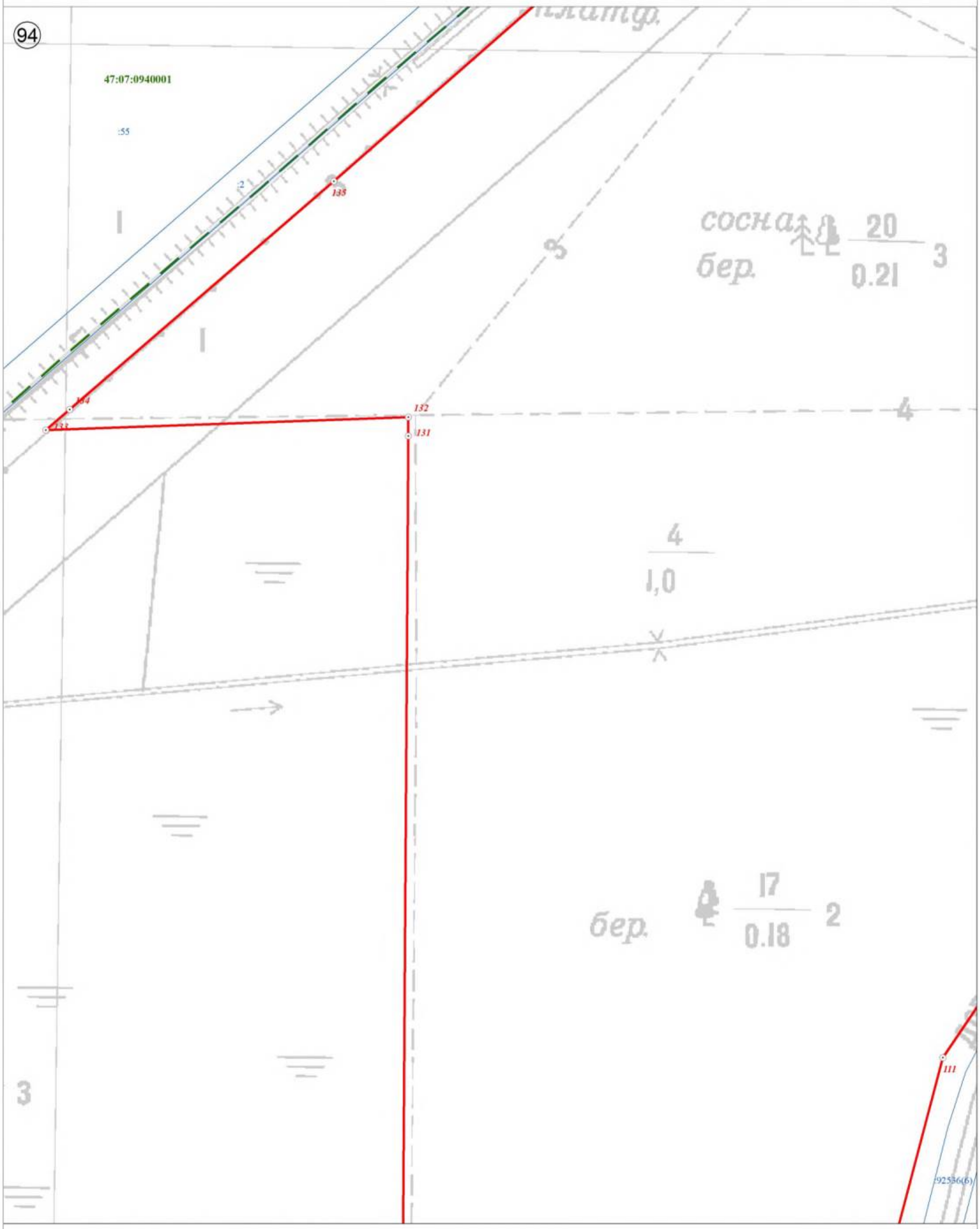

Используемые условные знаки и обозначения:

	Граница объекта
	Граница кадастрового квартала
	Граница земельного участка, сведения о котором внесены в ЕГРН
22	Характерная точка границы объекта землеустройства
:227	Номер земельного участка, сведения о границах которого внесены в ЕГРН, в кадастровом квартале
47:07:0904002	Номер кадастрового квартала

Масштаб 1:2 500

Подпись _____ Дата "05" октября 2021 г.

Место для оттиска печати (при наличии) лица, составившего описание местоположения границ объекта

План границ объекта

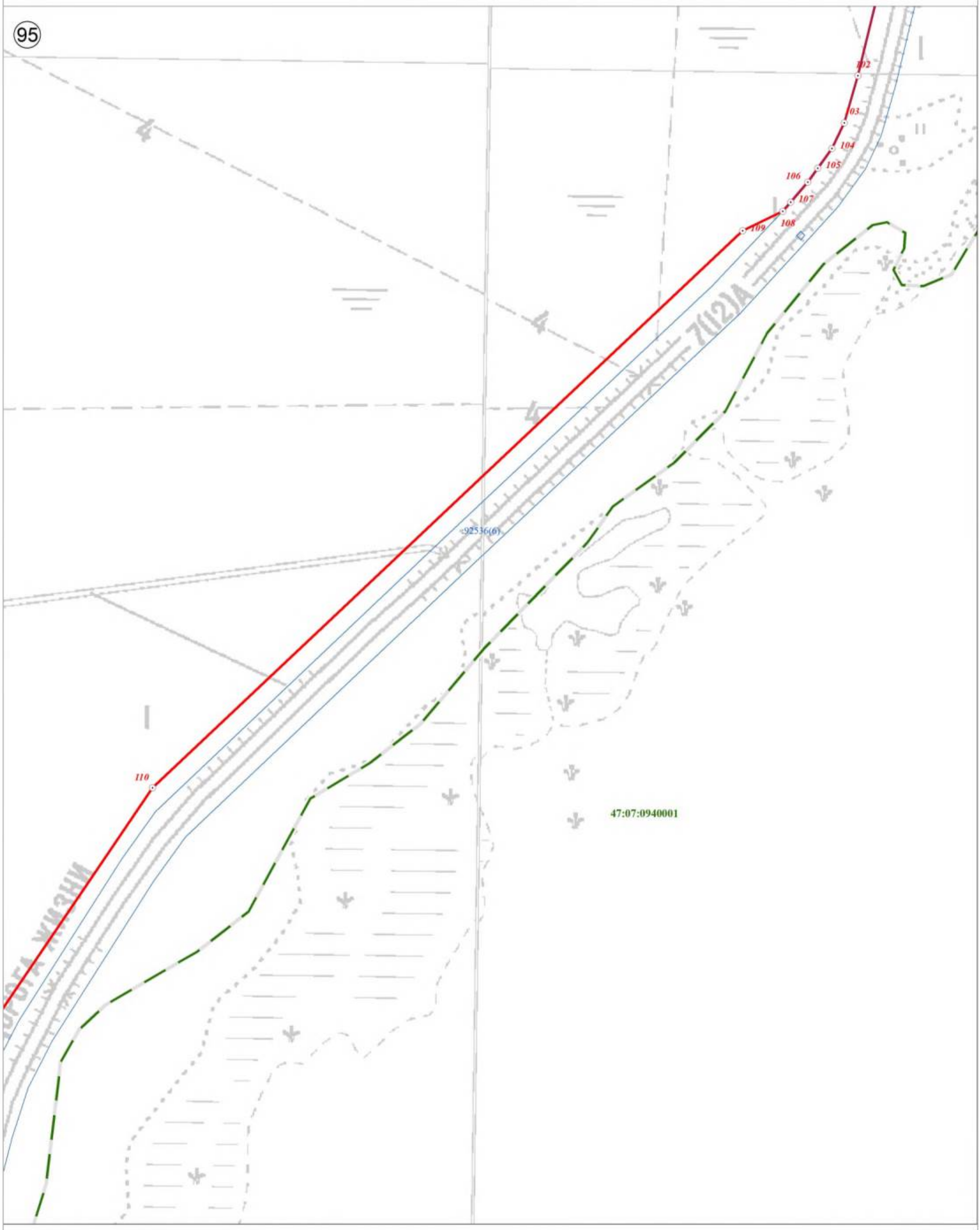

Используемые условные знаки и обозначения:

Масштаб 1:2 500

	Граница объекта
	Граница кадастрового квартала
	Граница земельного участка, сведения о котором внесены в ЕГРН
22	Характерная точка границы объекта землеустройства
:227	Номер земельного участка, сведения о границах которого внесены в ЕГРН, в кадастровом квартале
47:07:0904002	Номер кадастрового квартала

Подпись _____ Дата "05" октября 2021 г.

Место для оттиска печати (при наличии) лица, составившего описание местоположения границ объекта

План границ объекта

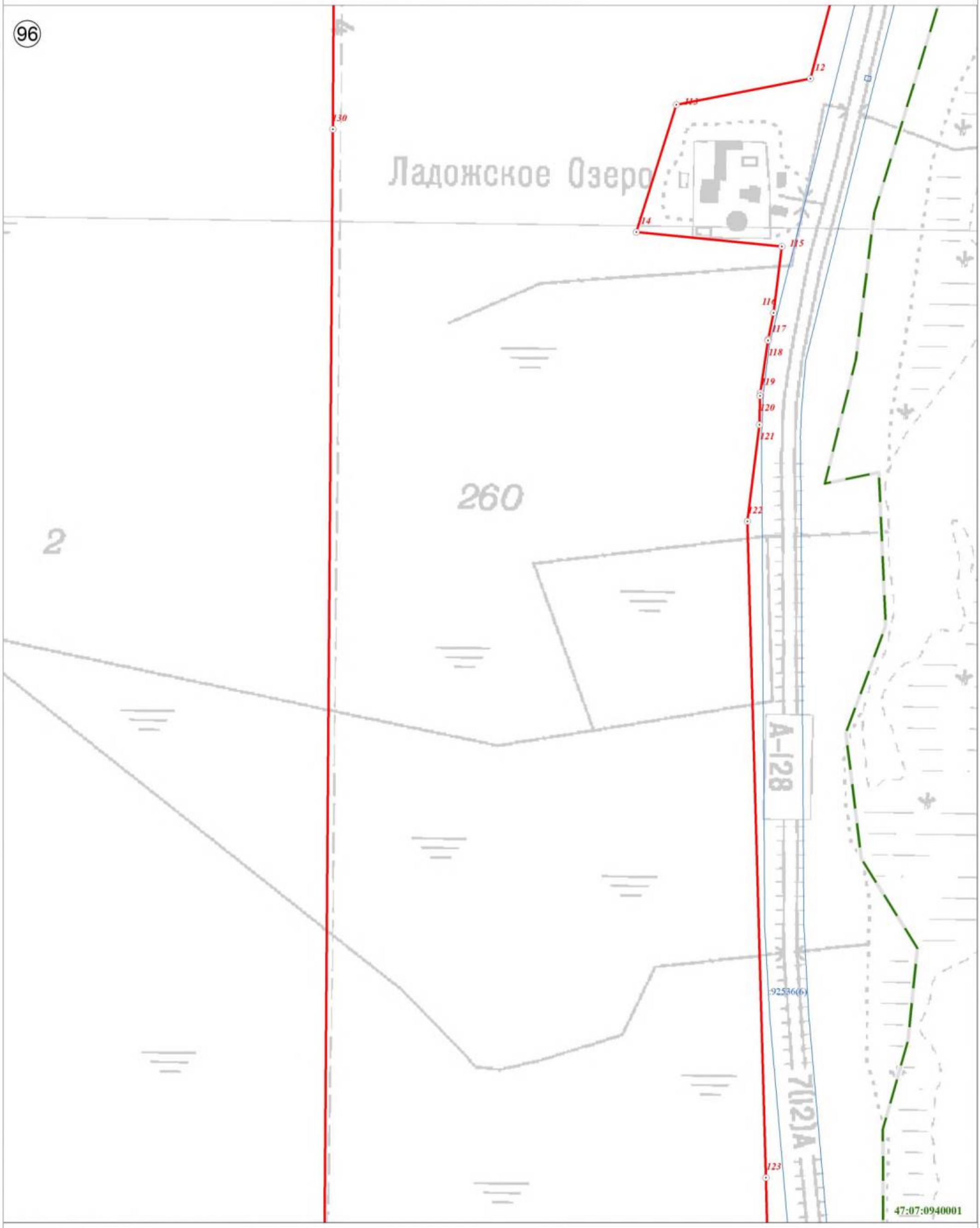

Используемые условные знаки и обозначения:

Масштаб 1:2 500

	Граница объекта
	Граница кадастрового квартала
	Граница земельного участка, сведения о котором внесены в ЕГРН
22	Характерная точка границы объекта землеустройства
:227	Номер земельного участка, сведения о границах которого внесены в ЕГРН, в кадастровом квартале
47:07:0904002	Номер кадастрового квартала

Подпись _____ Дата "05" октября 2021 г.

Место для оттиска печати (при наличии) лица, составившего описание местоположения границ объекта

План границ объекта

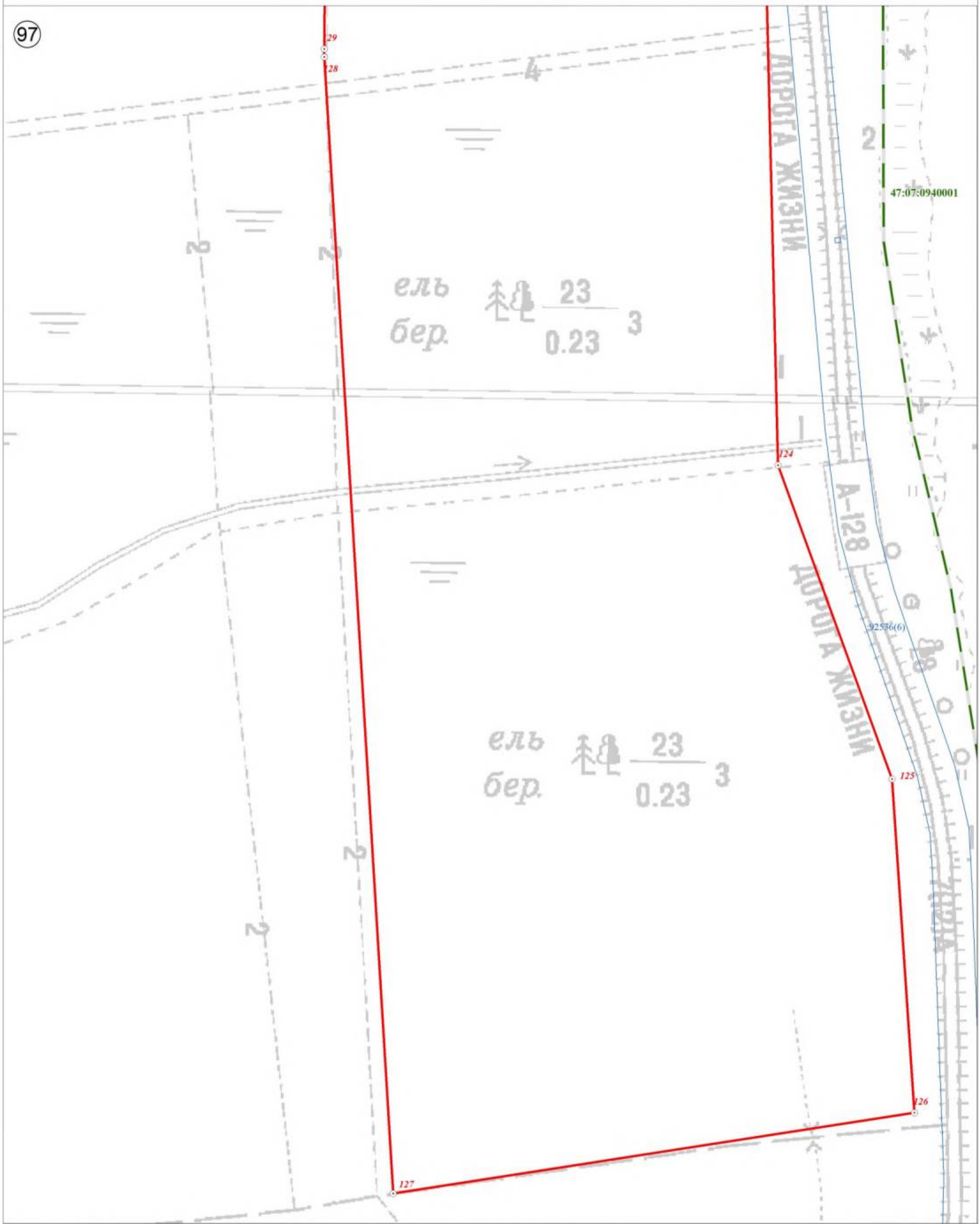

Используемые условные знаки и обозначения:

	Граница объекта
	Граница кадастрового квартала
	Граница земельного участка, сведения о котором внесены в ЕГРН
22	Характерная точка границы объекта землеустройства
:227	Номер земельного участка, сведения о границах которого внесены в ЕГРН, в кадастровом квартале
47:07:0904002	Номер кадастрового квартала

Масштаб 1:2 500

Подпись _____ Дата "05" октября 2021 г.

Место для оттиска печати (при наличии) лица, составившего описание местоположения границ объекта

План границ объекта

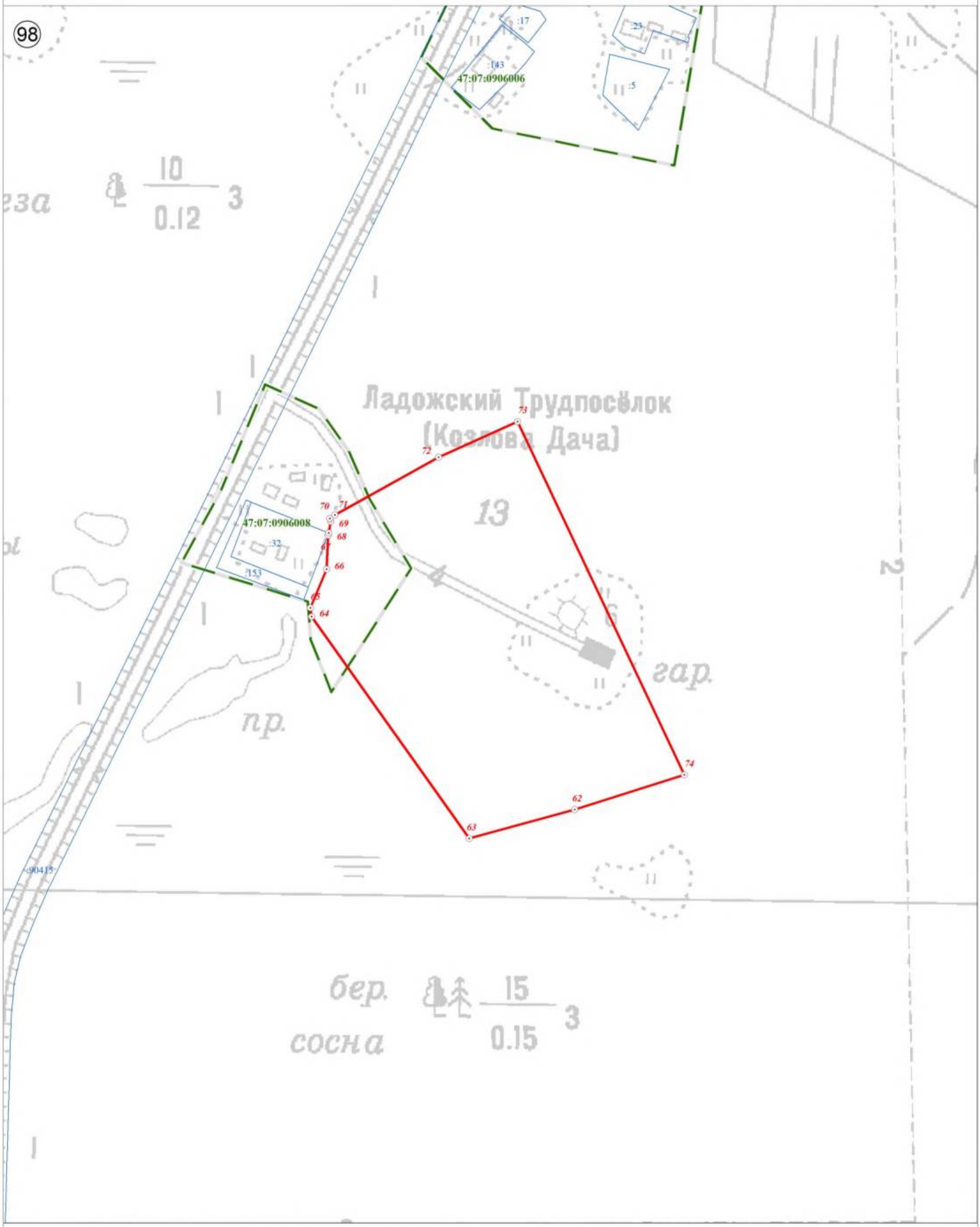

Используемые условные знаки и обозначения:

	Граница объекта
	Граница кадастрового квартала
	Граница земельного участка, сведения о котором внесены в ЕГРН
22	Характерная точка границы объекта землеустройства
:227	Номер земельного участка, сведения о границах которого внесены в ЕГРН, в кадастровом квартале
47:07:0904002	Номер кадастрового квартала

Масштаб 1:2 500

Подпись _____ Дата "05" октября 2021 г.

Место для оттиска печати (при наличии) лица, составившего описание местоположения границ объекта

План границ объекта

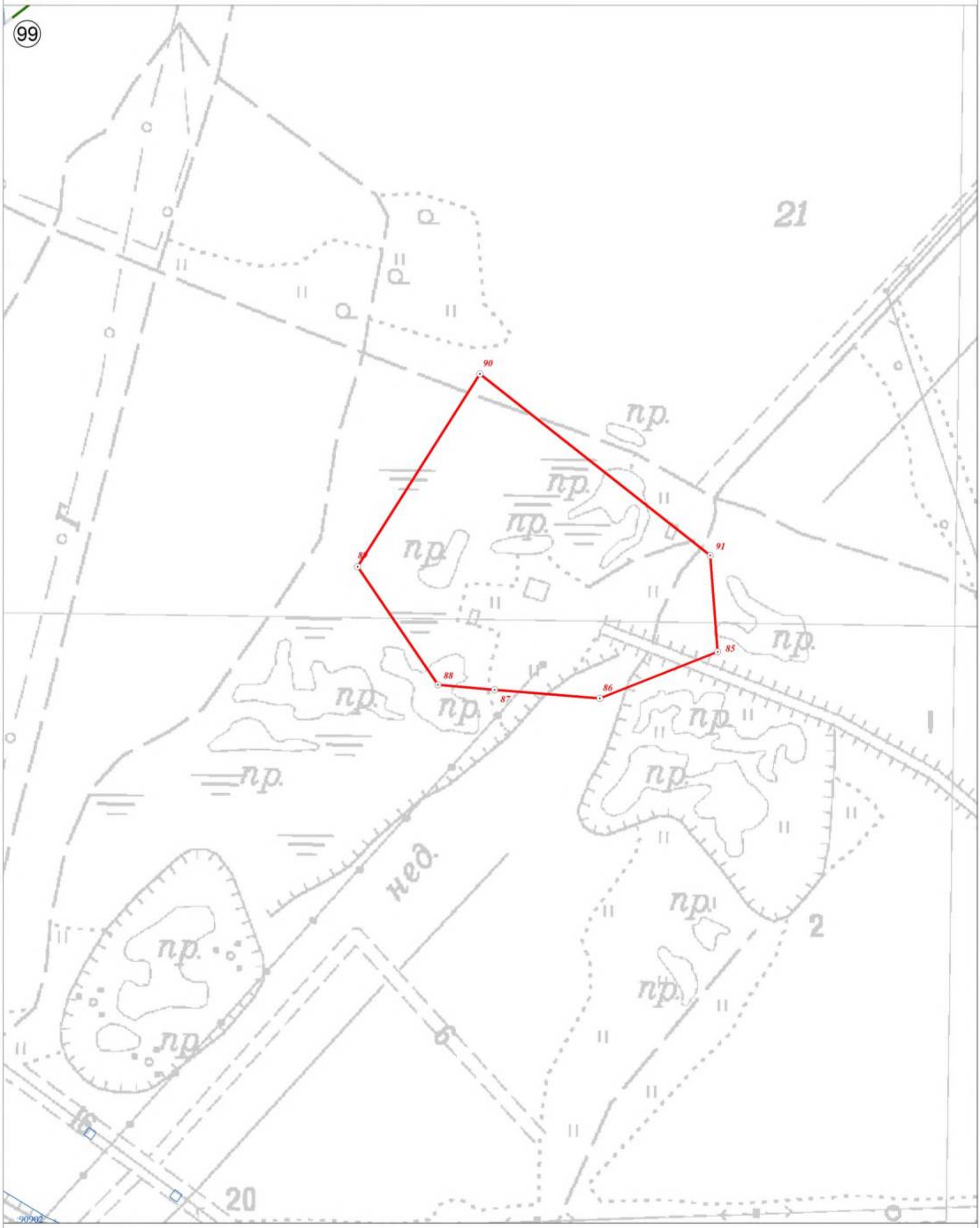

Используемые условные знаки и обозначения:

	Граница объекта
	Граница кадастрового квартала
	Граница земельного участка, сведения о котором внесены в ЕГРН
22	Характерная точка границы объекта землеустройства
:227	Номер земельного участка, сведения о границах которого внесены в ЕГРН, в кадастровом квартале
47:07:0904002	Номер кадастрового квартала

Масштаб 1:2 500

Подпись _____ Дата "05" октября 2021 г.

Место для оттиска печати (при наличии) лица, составившего описание местоположения границ объекта

План границ объекта



Используемые условные знаки и обозначения:

Масштаб 1:2 500

	Граница объекта
	Граница кадастрового квартала
	Граница земельного участка, сведения о котором внесены в ЕГРН
22	Характерная точка границы объекта землеустройства
:227	Номер земельного участка, сведения о границах которого внесены в ЕГРН, в кадастровом квартале
47:07:0904002	Номер кадастрового квартала

Подпись _____ Дата "05" октября 2021 г.

Место для оттиска печати (при наличии) лица, составившего описание местоположения границ объекта

План границ объекта

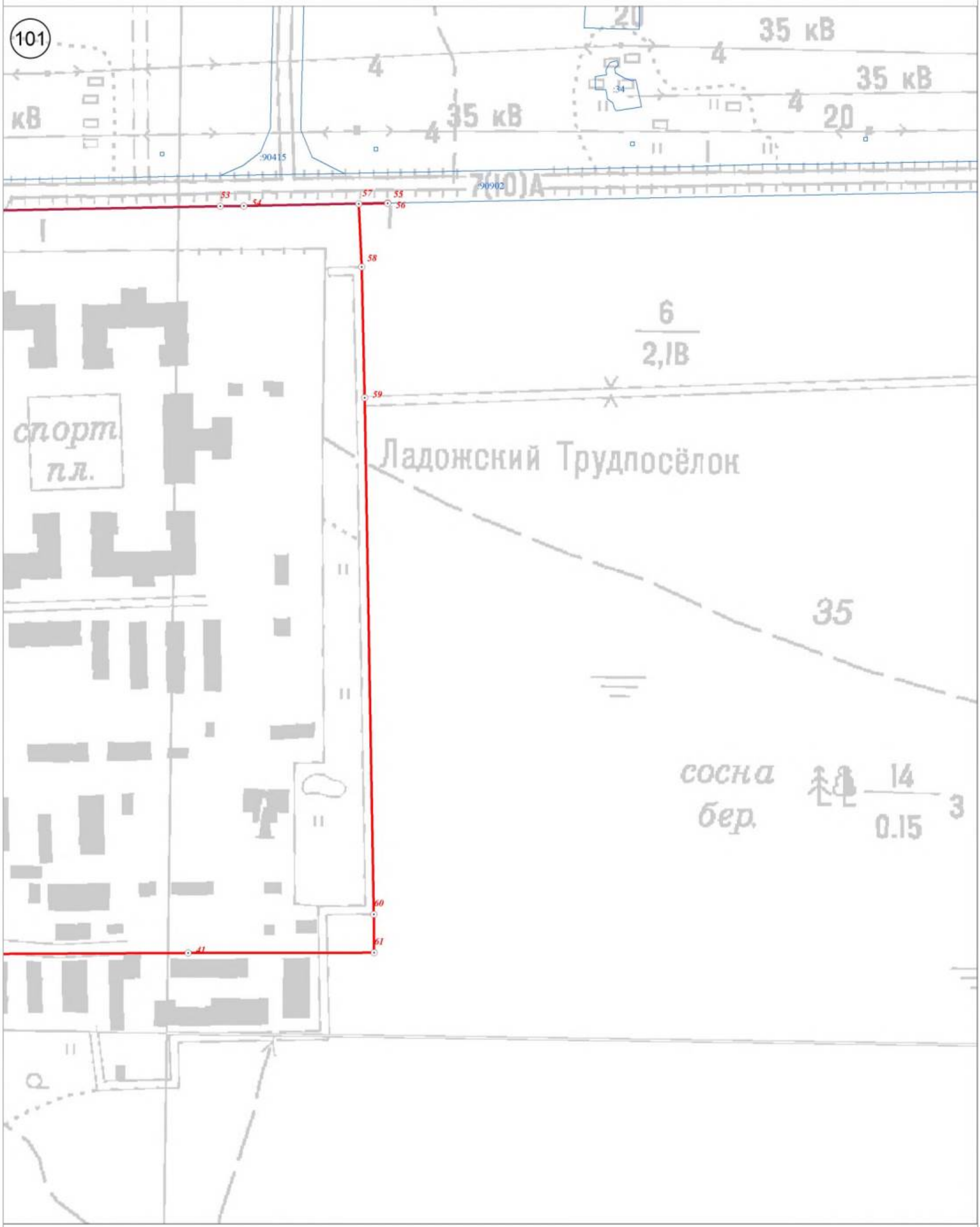

Используемые условные знаки и обозначения:

	Граница объекта
	Граница кадастрового квартала
	Граница земельного участка, сведения о котором внесены в ЕГРН
22	Характерная точка границы объекта землеустройства
:227	Номер земельного участка, сведения о границах которого внесены в ЕГРН, в кадастровом квартале
47:07:0904002	Номер кадастрового квартала

Масштаб 1:2 500

Подпись _____ Дата "05" октября 2021 г.

Место для оттиска печати (при наличии) лица, составившего описание местоположения границ объекта

План границ объекта

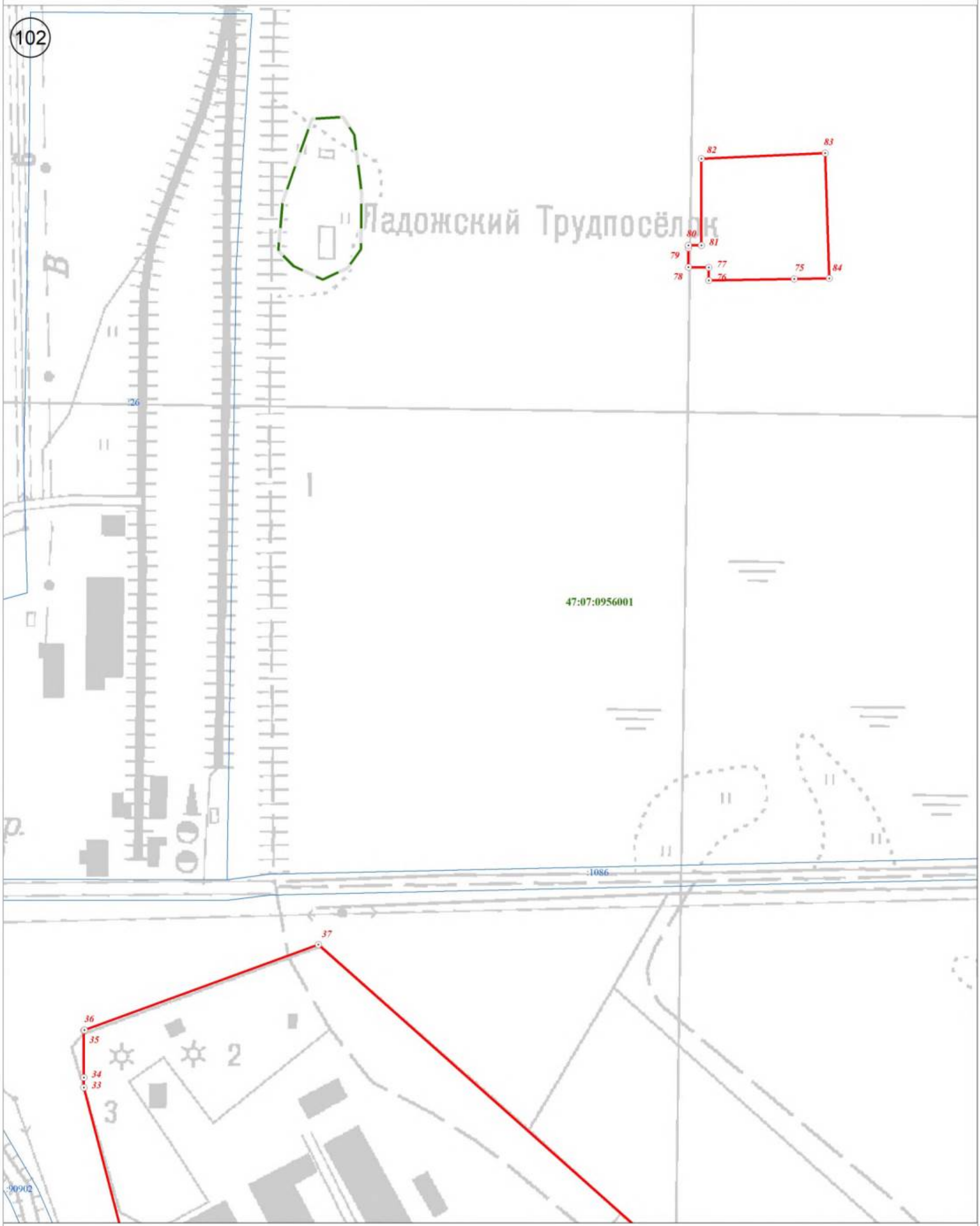

Используемые условные знаки и обозначения:

Масштаб 1:2 500

	Граница объекта
	Граница кадастрового квартала
	Граница земельного участка, сведения о котором внесены в ЕГРН
22	Характерная точка границы объекта землеустройства
:227	Номер земельного участка, сведения о границах которого внесены в ЕГРН, в кадастровом квартале
47:07:0904002	Номер кадастрового квартала

Подпись _____ Дата "05" октября 2021 г.

Место для оттиска печати (при наличии) лица, составившего описание местоположения границ объекта

План границ объекта

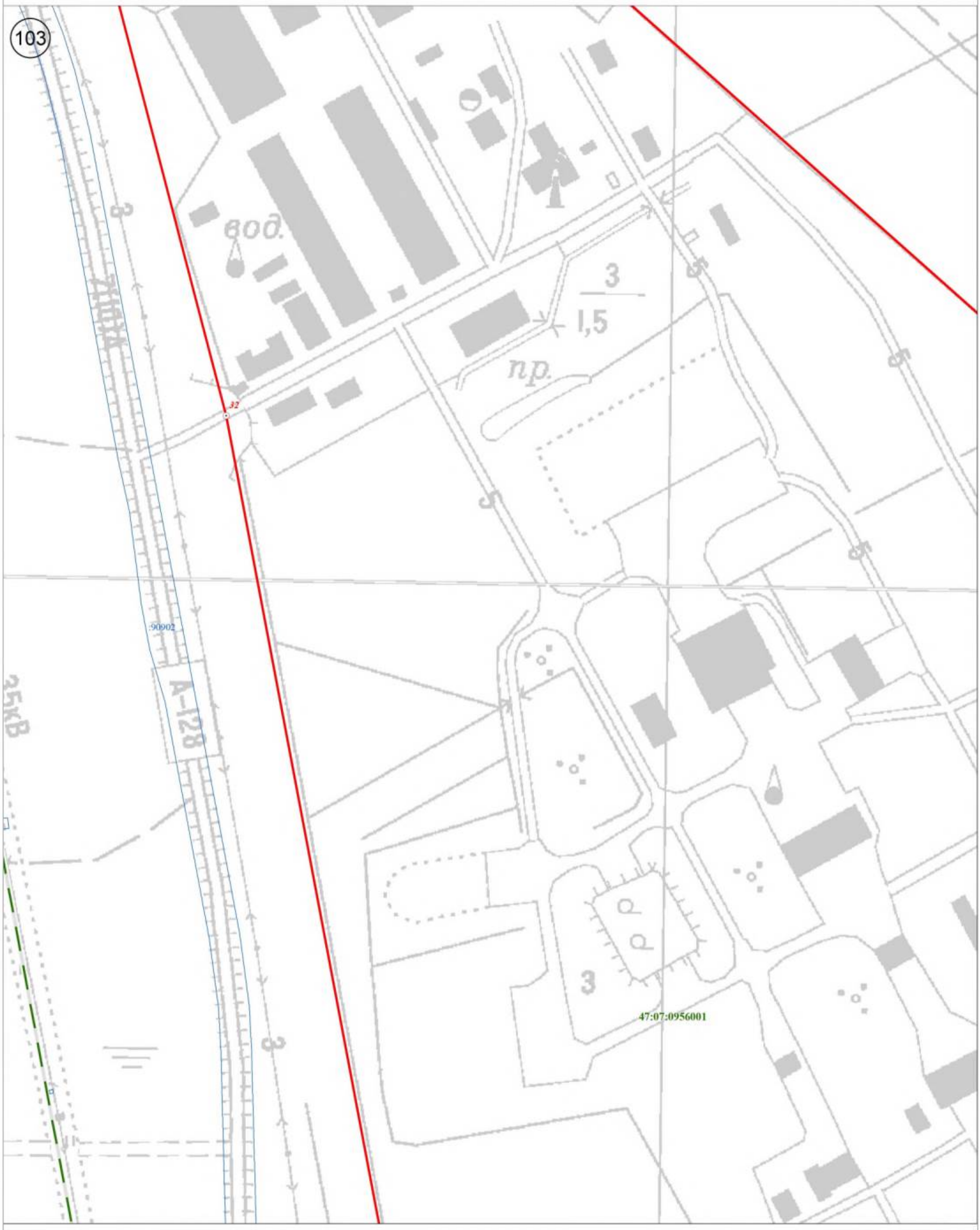

Используемые условные знаки и обозначения:

Масштаб 1:2 500

	Граница объекта
	Граница кадастрового квартала
	Граница земельного участка, сведения о котором внесены в ЕГРН
22	Характерная точка границы объекта землеустройства
:227	Номер земельного участка, сведения о границах которого внесены в ЕГРН, в кадастровом квартале
47:07:0904002	Номер кадастрового квартала

Подпись _____ Дата "05" октября 2021 г.

Место для оттиска печати (при наличии) лица, составившего описание местоположения границ объекта

План границ объекта

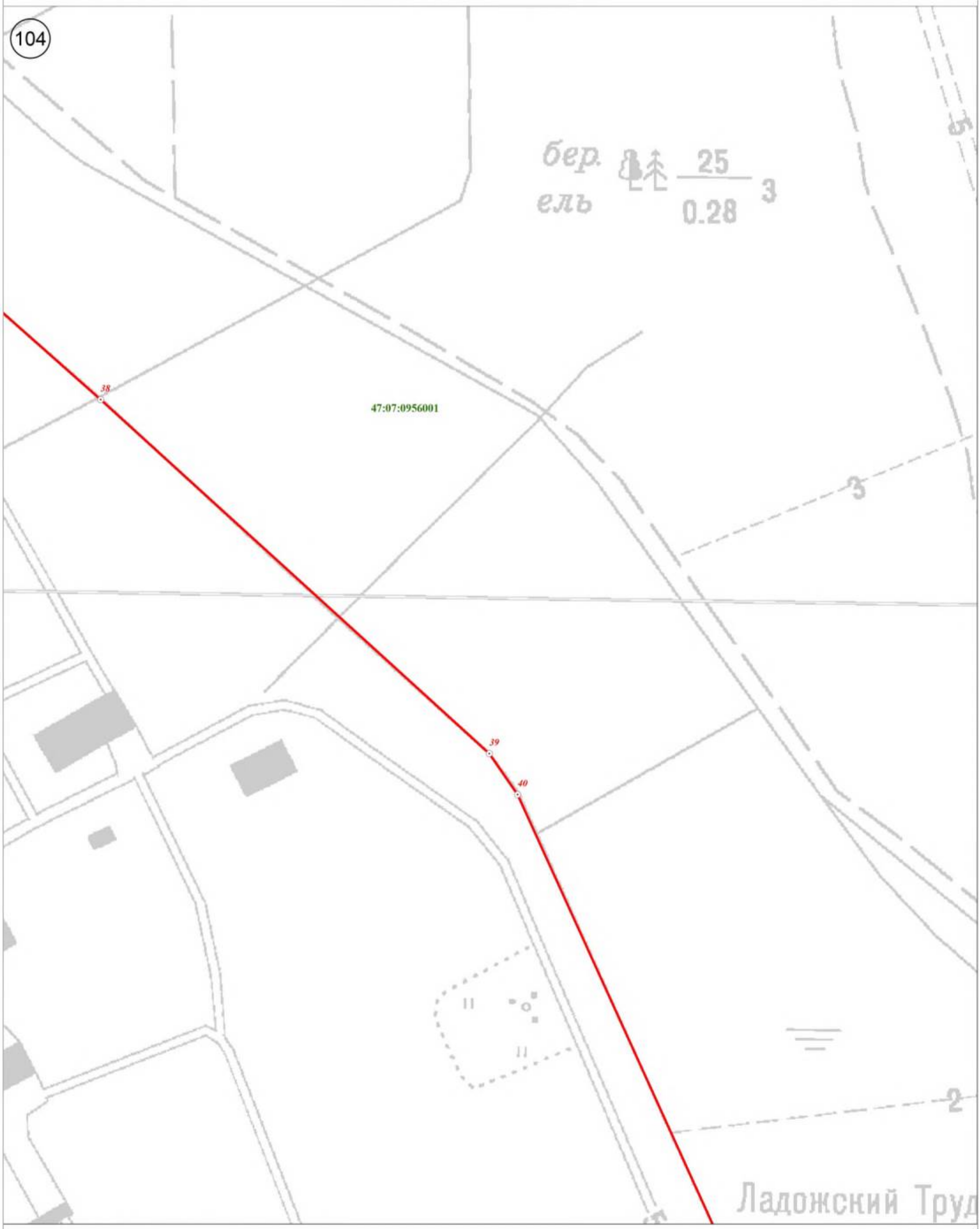

Используемые условные знаки и обозначения:

	Граница объекта
	Граница кадастрового квартала
	Граница земельного участка, сведения о котором внесены в ЕГРН
22	Характерная точка границы объекта землеустройства
:227	Номер земельного участка, сведения о границах которого внесены в ЕГРН, в кадастровом квартале
47:07:0904002	Номер кадастрового квартала

Масштаб 1:2 500

Подпись _____ Дата "05" октября 2021 г.

Место для оттиска печати (при наличии) лица, составившего описание местоположения границ объекта

План границ объекта

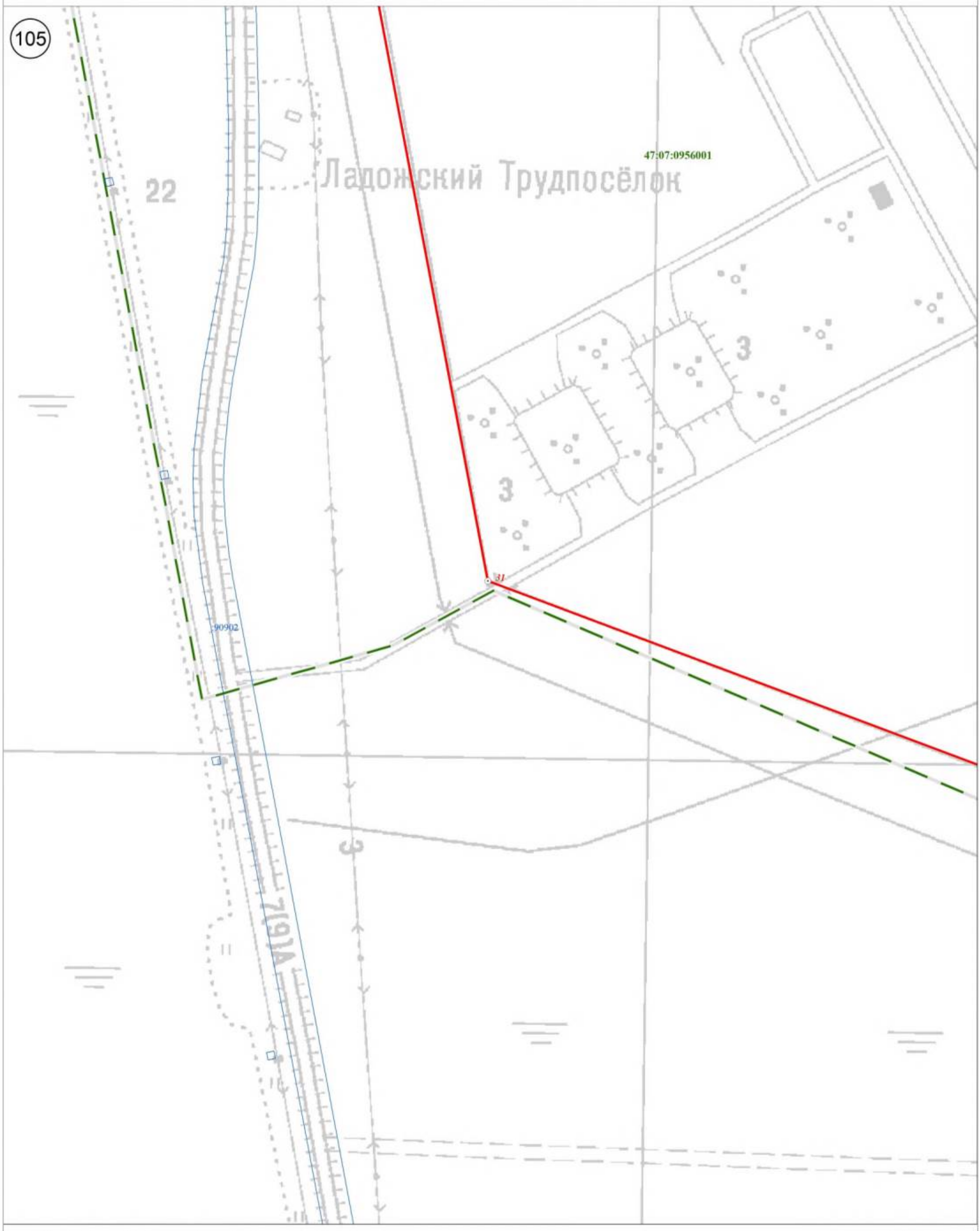

Используемые условные знаки и обозначения:

Масштаб 1:2 500

	Граница объекта
	Граница кадастрового квартала
	Граница земельного участка, сведения о котором внесены в ЕГРН
22	Характерная точка границы объекта землеустройства
:227	Номер земельного участка, сведения о границах которого внесены в ЕГРН, в кадастровом квартале
47:07:0904002	Номер кадастрового квартала

Подпись _____ Дата "05" октября 2021 г.

Место для оттиска печати (при наличии) лица, составившего описание местоположения границ объекта

План границ объекта

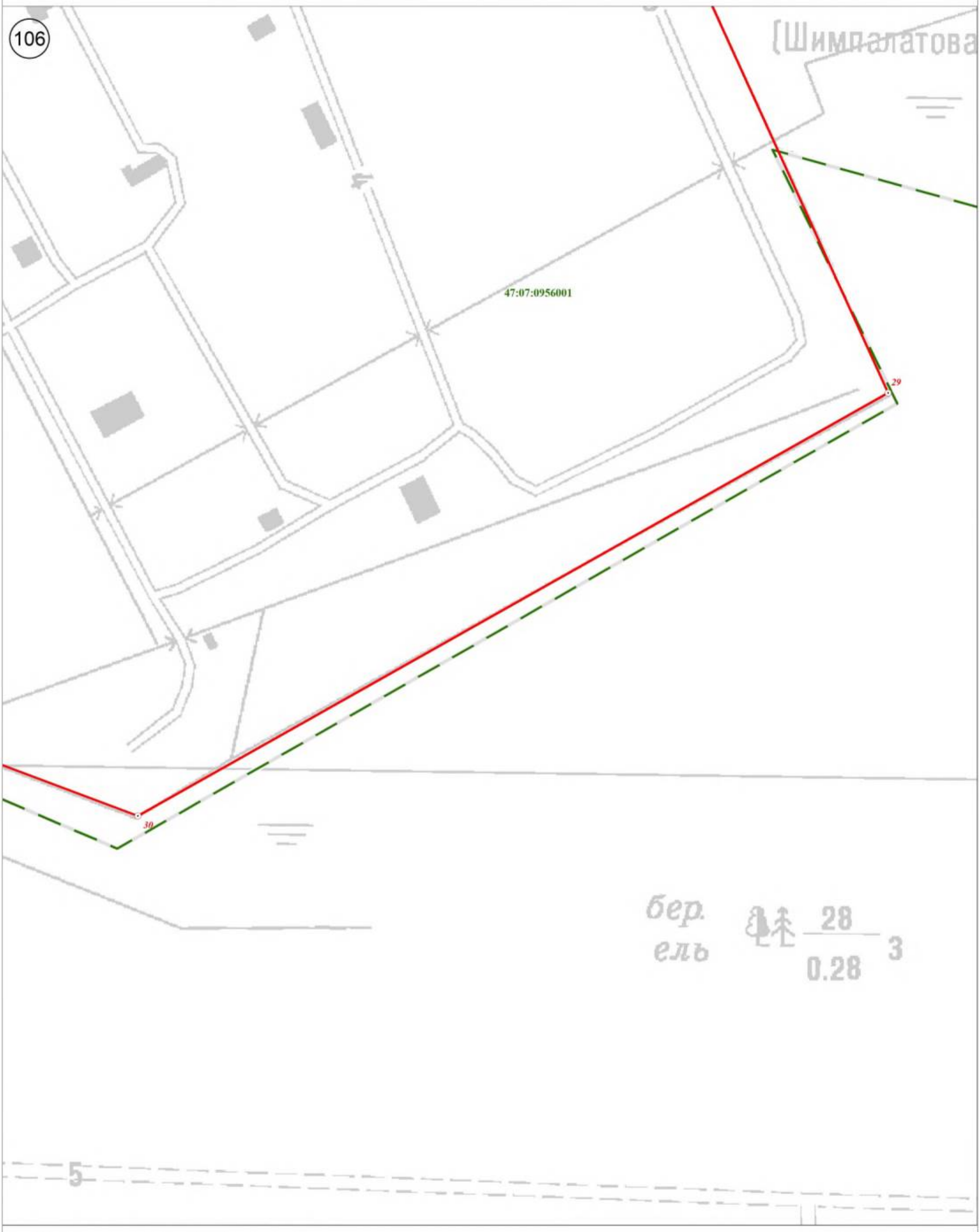

Используемые условные знаки и обозначения:

	Граница объекта
	Граница кадастрового квартала
	Граница земельного участка, сведения о котором внесены в ЕГРН
22	Характерная точка границы объекта землеустройства
:227	Номер земельного участка, сведения о границах которого внесены в ЕГРН, в кадастровом квартале
47:07:0904002	Номер кадастрового квартала

Масштаб 1:2 500

Подпись _____ Дата "05" октября 2021 г.

Место для оттиска печати (при наличии) лица, составившего описание местоположения границ объекта

Текстовое описание местоположения границ населенных пунктов, территориальных зон, особо охраняемых природных территорий, зон с особыми условиями использования территорий		
Прохождение границы		Описание прохождения границы
от точки	до точки	
1	2	3
1	2	-
2	3	-
3	4	-
4	5	-
5	6	-
6	7	-
7	8	-
8	9	-
9	10	-
10	11	-
11	12	-
12	13	-
13	14	-
14	15	-
15	16	-
16	17	-
17	18	-
18	19	-
19	20	-
20	21	-
21	22	-
22	1	-
23	24	-
24	25	-
25	26	-
26	27	-
27	28	-
28	23	-
29	30	-
30	31	-
31	32	-
32	33	-
33	34	-
34	35	-
35	36	-
36	37	-
37	38	-
38	39	-
39	40	-
40	29	-
41	42	-
42	43	-

1	2	3
43	44	-
44	45	-
45	46	-
46	47	-
47	48	-
48	49	-
49	50	-
50	51	-
51	52	-
52	53	-
53	54	-
54	55	-
55	56	-
56	57	-
57	58	-
58	59	-
59	60	-
60	61	-
61	41	-
62	63	-
63	64	-
64	65	-
65	66	-
66	67	-
67	68	-
68	69	-
69	70	-
70	71	-
71	72	-
72	73	-
73	74	-
74	62	-
75	76	-
76	77	-
77	78	-
78	79	-
79	80	-
80	81	-
81	82	-
82	83	-
83	84	-
84	75	-
85	86	-
86	87	-
87	88	-
88	89	-
89	90	-
90	91	-
91	85	-
92	93	по границе земельного участка с кадастровым номером 47:07:0902007:26

1	2	3
93	94	по границе земельного участка с кадастровым номером 47:07:0902007:26
94	95	-
95	96	-
96	97	-
97	98	-
98	99	-
99	100	-
100	101	по границе земельного участка с кадастровым номером 47:07:0000000:92536(6)
101	102	по границе земельного участка с кадастровым номером 47:07:0000000:92536(6)
102	103	по границе земельного участка с кадастровым номером 47:07:0000000:92536(6)
103	104	по границе земельного участка с кадастровым номером 47:07:0000000:92536(6)
104	105	-
105	106	-
106	107	-
107	108	-
108	109	-
109	110	-
110	111	-
111	112	-
112	113	-
113	114	-
114	115	-
115	116	-
116	117	-
117	118	-
118	119	-
119	120	-
120	121	-
121	122	-
122	123	-
123	124	-
124	125	-
125	126	-
126	127	-
127	128	-
128	129	-
129	130	-
130	131	-
131	132	-
132	133	-
133	134	-
134	135	-
135	136	-
136	137	-
137	138	-
138	139	-
139	140	-
140	141	-
141	142	по границе земельного участка с кадастровым номером 47:07:0902006:536
142	143	-

1	2	3
143	144	-
144	92	-
145	146	-
146	147	-
147	148	-
148	149	-
149	150	-
150	151	-
151	152	-
152	153	-
153	154	-
154	155	-
155	156	-
156	157	-
157	158	-
158	159	-
159	160	-
160	161	-
161	162	-
162	163	-
163	164	-
164	165	-
165	166	-
166	167	-
167	168	-
168	169	-
169	170	-
170	171	-
171	172	-
172	173	-
173	174	-
174	175	-
175	176	-
176	177	-
177	178	-
178	179	-
179	180	-
180	181	-
181	182	-
182	183	-
183	184	-
184	185	-
185	186	-
186	187	-
187	188	-
188	189	-
189	190	-
190	191	-
191	192	-
192	193	-

1	2	3
193	194	-
194	195	-
195	196	-
196	197	-
197	198	-
198	199	-
199	200	-
200	201	-
201	202	-
202	203	-
203	204	-
204	205	-
205	206	-
206	207	-
207	208	-
208	209	-
209	210	-
210	211	-
211	212	-
212	213	-
213	214	-
214	215	-
215	216	-
216	217	-
217	218	-
218	219	-
219	220	-
220	221	-
221	222	-
222	223	-
223	224	-
224	225	-
225	226	-
226	227	-
227	228	-
228	229	-
229	230	-
230	231	-
231	232	-
232	233	-
233	234	-
234	235	-
235	236	-
236	237	-
237	238	-
238	239	-
239	240	-
240	241	-
241	242	-
242	243	-

1	2	3
243	244	-
244	245	-
245	246	-
246	247	-
247	248	-
248	249	-
249	250	-
250	251	-
251	252	-
252	253	-
253	254	-
254	255	-
255	256	-
256	257	-
257	258	-
258	259	-
259	260	-
260	261	-
261	262	-
262	263	-
263	264	-
264	265	-
265	266	-
266	267	-
267	268	-
268	269	-
269	270	-
270	271	-
271	272	-
272	273	-
273	274	-
274	275	-
275	276	-
276	277	-
277	278	-
278	279	-
279	280	-
280	281	-
281	282	-
282	283	-
283	284	-
284	285	-
285	286	-
286	287	-
287	288	-
288	289	-
289	290	-
290	291	-
291	292	-
292	293	-

1	2	3
293	294	-
294	295	-
295	296	-
296	297	-
297	298	-
298	299	-
299	300	-
300	301	-
301	302	-
302	303	-
303	304	-
304	305	-
305	306	-
306	307	-
307	308	-
308	309	-
309	310	-
310	311	-
311	312	-
312	313	-
313	314	-
314	315	-
315	316	-
316	317	-
317	318	-
318	319	-
319	320	-
320	321	-
321	322	-
322	323	-
323	324	-
324	325	-
325	326	-
326	327	-
327	328	-
328	329	-
329	330	-
330	331	-
331	332	-
332	333	-
333	334	-
334	335	-
335	336	-
336	337	-
337	338	-
338	339	-
339	340	-
340	341	-
341	342	-
342	343	-

1	2	3
343	344	-
344	345	-
345	346	-
346	347	-
347	348	-
348	349	-
349	350	-
350	351	-
351	352	-
352	353	-
353	354	-
354	355	-
355	356	-
356	357	-
357	358	-
358	359	-
359	360	-
360	361	-
361	362	-
362	363	-
363	364	-
364	365	-
365	366	-
366	367	-
367	368	-
368	369	-
369	370	-
370	371	-
371	372	-
372	373	-
373	374	-
374	375	-
375	376	-
376	377	-
377	378	по границе земельного участка с кадастровым номером 47:07:0940001:45
378	379	по границе земельного участка с кадастровым номером 47:07:0940001:45
379	380	по границе земельного участка с кадастровым номером 47:07:0940001:45
380	381	по границе земельного участка с кадастровым номером 47:07:0940001:45
381	382	-
382	383	-
383	384	-
384	385	-
385	386	-
386	387	-
387	388	-
388	389	-
389	390	-
390	391	-
391	392	-
392	393	-

1	2	3
393	394	-
394	395	по границе земельного участка с кадастровым номером 47:07:0940001:867
395	396	по границе земельного участка с кадастровым номером 47:07:0940001:866
396	397	по границе земельного участка с кадастровым номером 47:07:0940001:866
397	398	по границе земельного участка с кадастровым номером 47:07:0940001:866
398	399	по границе земельного участка с кадастровым номером 47:07:0940001:866
399	400	по границе земельного участка с кадастровым номером 47:07:0940001:866
400	401	по границе земельного участка с кадастровым номером 47:07:0940001:866
401	402	по границе земельного участка с кадастровым номером 47:07:0940001:866
402	403	по границе земельного участка с кадастровым номером 47:07:0940001:866
403	404	по границе земельного участка с кадастровым номером 47:07:0940001:866
404	405	по границе земельного участка с кадастровым номером 47:07:0940001:866
405	406	по границе земельного участка с кадастровым номером 47:07:0940001:866
406	407	по границе земельного участка с кадастровым номером 47:07:0940001:866
407	408	по границе земельного участка с кадастровым номером 47:07:0940001:866
408	409	по границе земельного участка с кадастровым номером 47:07:0940001:866
409	410	-
410	411	по границе земельного участка с кадастровым номером 47:07:0940001:867
411	412	по границе земельного участка с кадастровым номером 47:07:0940001:867
412	413	по границе земельного участка с кадастровым номером 47:07:0940001:867
413	414	по границе земельного участка с кадастровым номером 47:07:0940001:867
414	415	по границе земельного участка с кадастровым номером 47:07:0940001:867
415	416	-
416	417	-
417	418	по границе земельного участка с кадастровым номером 47:07:0940001:45
418	419	по границе земельного участка с кадастровым номером 47:07:0940001:45
419	420	по границе земельного участка с кадастровым номером 47:07:0940001:45
420	421	по границе земельного участка с кадастровым номером 47:07:0940001:45
421	422	по границе земельного участка с кадастровым номером 47:07:0940001:45
422	423	-
423	424	-
424	425	-
425	426	-
426	427	-
427	428	-
428	429	-
429	430	-
430	431	по границе земельного участка с кадастровым номером 47:07:0940001:913
431	432	по границе земельного участка с кадастровым номером 47:07:0940001:913
432	433	по границе земельного участка с кадастровым номером 47:07:0940001:913
433	434	по границе земельного участка с кадастровым номером 47:07:0940001:913
434	435	по границе земельного участка с кадастровым номером 47:07:0940001:913
435	436	по границе земельного участка с кадастровым номером 47:07:0940001:913
436	437	по границе земельного участка с кадастровым номером 47:07:0940001:913
437	438	по границе земельного участка с кадастровым номером 47:07:0940001:913
438	439	по границе земельного участка с кадастровым номером 47:07:0940001:913
439	440	по границе земельного участка с кадастровым номером 47:07:0940001:913
440	441	по границе земельного участка с кадастровым номером 47:07:0940001:913
441	442	по границе земельного участка с кадастровым номером 47:07:0940001:913
442	443	по границе земельного участка с кадастровым номером 47:07:0940001:913

1	2	3
443	444	по границе земельного участка с кадастровым номером 47:07:0940001:913
444	445	по границе земельного участка с кадастровым номером 47:07:0940001:913
445	446	по границе земельного участка с кадастровым номером 47:07:0940001:913
446	447	по границе земельного участка с кадастровым номером 47:07:0940001:913
447	448	по границе земельного участка с кадастровым номером 47:07:0940001:913
448	449	по границе земельного участка с кадастровым номером 47:07:0940001:913
449	450	по границе земельного участка с кадастровым номером 47:07:0940001:913
450	451	по границе земельного участка с кадастровым номером 47:07:0940001:913
451	452	по границе земельного участка с кадастровым номером 47:07:0940001:913
452	453	по границе земельного участка с кадастровым номером 47:07:0940001:913
453	454	по границе земельного участка с кадастровым номером 47:07:0940001:913
454	455	по границе земельного участка с кадастровым номером 47:07:0940001:913
455	456	по границе земельного участка с кадастровым номером 47:07:0940001:913
456	457	по границе земельного участка с кадастровым номером 47:07:0940001:913
457	458	по границе земельного участка с кадастровым номером 47:07:0940001:913
458	459	по границе земельного участка с кадастровым номером 47:07:0940001:913
459	460	по границе земельного участка с кадастровым номером 47:07:0940001:913
460	461	по границе земельного участка с кадастровым номером 47:07:0940001:913
461	462	по границе земельного участка с кадастровым номером 47:07:0940001:913
462	463	по границе земельного участка с кадастровым номером 47:07:0940001:913
463	464	по границе земельного участка с кадастровым номером 47:07:0940001:913
464	465	по границе земельного участка с кадастровым номером 47:07:0940001:913
465	466	по границе земельного участка с кадастровым номером 47:07:0940001:913
466	467	по границе земельного участка с кадастровым номером 47:07:0940001:913
467	468	по границе земельного участка с кадастровым номером 47:07:0940001:913
468	469	по границе земельного участка с кадастровым номером 47:07:0940001:913
469	470	по границе земельного участка с кадастровым номером 47:07:0940001:913
470	471	по границе земельного участка с кадастровым номером 47:07:0940001:913
471	472	-
472	473	по границе земельного участка с кадастровым номером 47:07:0940001:32(8)
473	474	по границе земельного участка с кадастровым номером 47:07:0940001:32(8)
474	475	по границе земельного участка с кадастровым номером 47:07:0940001:32(8)
475	476	по границе земельного участка с кадастровым номером 47:07:0940001:32(8)
476	477	по границе земельного участка с кадастровым номером 47:07:0940001:32(8)
477	478	по границе земельного участка с кадастровым номером 47:07:0940001:32(8)
478	479	по границе земельного участка с кадастровым номером 47:07:0940001:32(8)
479	480	по границе земельного участка с кадастровым номером 47:07:0940001:32(8)
480	481	по границе земельного участка с кадастровым номером 47:07:0940001:32(8)
481	482	по границе земельного участка с кадастровым номером 47:07:0940001:32(8)
482	483	по границе земельного участка с кадастровым номером 47:07:0940001:32(8)
483	484	по границе земельного участка с кадастровым номером 47:07:0940001:32(8)
484	485	по границе земельного участка с кадастровым номером 47:07:0940001:32(8)
485	486	по границе земельного участка с кадастровым номером 47:07:0940001:32(8)
486	487	по границе земельного участка с кадастровым номером 47:07:0940001:32(8)
487	488	по границе земельного участка с кадастровым номером 47:07:0940001:32(8)
488	489	по границе земельного участка с кадастровым номером 47:07:0940001:32(8)
489	490	по границе земельного участка с кадастровым номером 47:07:0940001:32(8)
490	491	по границе земельного участка с кадастровым номером 47:07:0940001:32(8)
491	492	по границе земельного участка с кадастровым номером 47:07:0940001:32(8)
492	493	по границе земельного участка с кадастровым номером 47:07:0940001:32(8)

1	2	3
493	494	по границе земельного участка с кадастровым номером 47:07:0940001:32(8)
494	495	по границе земельного участка с кадастровым номером 47:07:0940001:32(8)
495	496	по границе земельного участка с кадастровым номером 47:07:0940001:32(8)
496	497	по границе земельного участка с кадастровым номером 47:07:0940001:32(8)
497	498	по границе земельного участка с кадастровым номером 47:07:0940001:32(8)
498	499	по границе земельного участка с кадастровым номером 47:07:0940001:32(8)
499	500	по границе земельного участка с кадастровым номером 47:07:0940001:32(8)
500	501	по границе земельного участка с кадастровым номером 47:07:0940001:32(8)
501	502	по границе земельного участка с кадастровым номером 47:07:0940001:32(8)
502	503	по границе земельного участка с кадастровым номером 47:07:0940001:32(8)
503	504	по границе земельного участка с кадастровым номером 47:07:0940001:32(8)
504	505	по границе земельного участка с кадастровым номером 47:07:0940001:32(8)
505	506	по границе земельного участка с кадастровым номером 47:07:0940001:32(8)
506	507	по границе земельного участка с кадастровым номером 47:07:0940001:32(8)
507	508	по границе земельного участка с кадастровым номером 47:07:0940001:32(8)
508	509	по границе земельного участка с кадастровым номером 47:07:0940001:32(8)
509	510	по границе земельного участка с кадастровым номером 47:07:0940001:32(8)
510	511	по границе земельного участка с кадастровым номером 47:07:0940001:32(8)
511	512	-
512	513	-
513	514	-
514	515	-
515	516	-
516	517	-
517	518	-
518	519	-
519	520	-
520	521	-
521	522	-
522	523	-
523	524	-
524	525	-
525	526	-
526	527	-
527	528	-
528	529	-
529	530	-
530	531	-
531	532	-
532	533	-
533	534	-
534	535	-
535	536	-
536	537	-
537	538	-
538	539	-
539	540	-
540	541	-
541	542	-
542	543	-

1	2	3
543	544	-
544	545	-
545	546	-
546	547	-
547	548	-
548	549	-
549	550	-
550	551	-
551	552	-
552	553	-
553	554	-
554	555	-
555	556	-
556	557	-
557	558	-
558	559	-
559	560	-
560	561	-
561	562	-
562	563	-
563	564	-
564	565	-
565	566	-
566	567	-
567	568	-
568	569	-
569	570	-
570	571	-
571	572	-
572	573	-
573	574	-
574	575	-
575	576	-
576	577	-
577	578	-
578	579	-
579	580	-
580	581	-
581	582	-
582	583	-
583	584	-
584	585	-
585	586	-
586	587	-
587	588	-
588	589	-
589	590	-
590	591	-
591	592	-
592	145	-

1	2	3
593	594	по границе земельного участка с кадастровым номером 47:07:0940001:53
594	595	по границе земельного участка с кадастровым номером 47:07:0940001:53
595	596	по границе земельного участка с кадастровым номером 47:07:0940001:53
596	597	по границе земельного участка с кадастровым номером 47:07:0940001:53
597	598	по границе земельного участка с кадастровым номером 47:07:0940001:53
598	599	по границе земельного участка с кадастровым номером 47:07:0940001:53
599	600	по границе земельного участка с кадастровым номером 47:07:0940001:53
600	601	по границе земельного участка с кадастровым номером 47:07:0940001:53
601	602	по границе земельного участка с кадастровым номером 47:07:0940001:53
602	603	по границе земельного участка с кадастровым номером 47:07:0940001:53
603	604	по границе земельного участка с кадастровым номером 47:07:0940001:53
604	605	по границе земельного участка с кадастровым номером 47:07:0940001:53
605	606	по границе земельного участка с кадастровым номером 47:07:0940001:53
606	607	по границе земельного участка с кадастровым номером 47:07:0940001:53
607	608	по границе земельного участка с кадастровым номером 47:07:0940001:53
608	609	по границе земельного участка с кадастровым номером 47:07:0940001:53
609	610	по границе земельного участка с кадастровым номером 47:07:0940001:53
610	611	по границе земельного участка с кадастровым номером 47:07:0940001:53
611	593	по границе земельного участка с кадастровым номером 47:07:0940001:53
612	613	по границе земельного участка с кадастровым номером 47:07:0940001:55
613	614	по границе земельного участка с кадастровым номером 47:07:0940001:55
614	615	по границе земельного участка с кадастровым номером 47:07:0940001:55
615	616	по границе земельного участка с кадастровым номером 47:07:0940001:55
616	617	по границе земельного участка с кадастровым номером 47:07:0940001:55
617	618	по границе земельного участка с кадастровым номером 47:07:0940001:55
618	619	по границе земельного участка с кадастровым номером 47:07:0940001:55
619	620	по границе земельного участка с кадастровым номером 47:07:0940001:55
620	621	по границе земельного участка с кадастровым номером 47:07:0940001:55
621	622	по границе земельного участка с кадастровым номером 47:07:0940001:55
622	623	по границе земельного участка с кадастровым номером 47:07:0940001:55
623	624	по границе земельного участка с кадастровым номером 47:07:0940001:55
624	625	по границе земельного участка с кадастровым номером 47:07:0940001:55
625	626	по границе земельного участка с кадастровым номером 47:07:0940001:55
626	627	по границе земельного участка с кадастровым номером 47:07:0940001:55
627	612	по границе земельного участка с кадастровым номером 47:07:0940001:55
628	629	по границе земельного участка с кадастровым номером 47:07:0940001:49
629	630	по границе земельного участка с кадастровым номером 47:07:0940001:55
630	631	по границе земельного участка с кадастровым номером 47:07:0940001:55
631	632	по границе земельного участка с кадастровым номером 47:07:0940001:49
632	633	по границе земельного участка с кадастровым номером 47:07:0940001:49
633	634	по границе земельного участка с кадастровым номером 47:07:0940001:49
634	635	по границе земельного участка с кадастровым номером 47:07:0940001:49
635	636	по границе земельного участка с кадастровым номером 47:07:0940001:49
636	637	по границе земельного участка с кадастровым номером 47:07:0940001:49
637	638	по границе земельного участка с кадастровым номером 47:07:0940001:49
638	639	по границе земельного участка с кадастровым номером 47:07:0940001:49
639	640	по границе земельного участка с кадастровым номером 47:07:0940001:49
640	641	по границе земельного участка с кадастровым номером 47:07:0940001:49
641	642	по границе земельного участка с кадастровым номером 47:07:0940001:49
642	643	по границе земельного участка с кадастровым номером 47:07:0940001:49

1	2	3
643	628	по границе земельного участка с кадастровым номером 47:07:0940001:49
644	645	по границе земельного участка с кадастровым номером 47:07:0940001:55
645	646	по границе земельного участка с кадастровым номером 47:07:0940001:55
646	647	по границе земельного участка с кадастровым номером 47:07:0940001:55
647	648	по границе земельного участка с кадастровым номером 47:07:0940001:55
648	649	по границе земельного участка с кадастровым номером 47:07:0940001:55
649	650	по границе земельного участка с кадастровым номером 47:07:0940001:55
650	651	по границе земельного участка с кадастровым номером 47:07:0940001:55
651	652	по границе земельного участка с кадастровым номером 47:07:0940001:55
652	653	по границе земельного участка с кадастровым номером 47:07:0940001:55
653	654	по границе земельного участка с кадастровым номером 47:07:0940001:55
654	655	-
655	656	по границе земельного участка с кадастровым номером 47:07:0940001:120
656	657	по границе земельного участка с кадастровым номером 47:07:0940001:120
657	658	по границе земельного участка с кадастровым номером 47:07:0940001:120
658	659	по границе земельного участка с кадастровым номером 47:07:0940001:120
659	660	-
660	661	по границе земельного участка с кадастровым номером 47:07:0940001:55
661	662	по границе земельного участка с кадастровым номером 47:07:0940001:55
662	663	по границе земельного участка с кадастровым номером 47:07:0940001:55
663	644	по границе земельного участка с кадастровым номером 47:07:0940001:55
664	665	по границе земельного участка с кадастровым номером 47:07:0940001:55
665	666	по границе земельного участка с кадастровым номером 47:07:0940001:55
666	667	по границе земельного участка с кадастровым номером 47:07:0940001:55
667	668	по границе земельного участка с кадастровым номером 47:07:0940001:55
668	669	по границе земельного участка с кадастровым номером 47:07:0940001:55
669	670	по границе земельного участка с кадастровым номером 47:07:0940001:50
670	671	по границе земельного участка с кадастровым номером 47:07:0940001:55
671	672	по границе земельного участка с кадастровым номером 47:07:0940001:55
672	673	по границе земельного участка с кадастровым номером 47:07:0940001:55
673	674	по границе земельного участка с кадастровым номером 47:07:0940001:55
674	675	по границе земельного участка с кадастровым номером 47:07:0940001:55
675	676	по границе земельного участка с кадастровым номером 47:07:0940001:55
676	677	по границе земельного участка с кадастровым номером 47:07:0940001:55
677	678	по границе земельного участка с кадастровым номером 47:07:0940001:55
678	679	по границе земельного участка с кадастровым номером 47:07:0940001:55
679	680	по границе земельного участка с кадастровым номером 47:07:0940001:55
680	664	-
681	682	по границе земельного участка с кадастровым номером 47:07:0940001:55
682	683	по границе земельного участка с кадастровым номером 47:07:0940001:55
683	684	по границе земельного участка с кадастровым номером 47:07:0940001:55
684	685	по границе земельного участка с кадастровым номером 47:07:0940001:55
685	686	по границе земельного участка с кадастровым номером 47:07:0940001:55
686	687	по границе земельного участка с кадастровым номером 47:07:0940001:55
687	688	по границе земельного участка с кадастровым номером 47:07:0940001:55
688	681	по границе земельного участка с кадастровым номером 47:07:0940001:55
689	690	по границе земельного участка с кадастровым номером 47:07:0940001:54
690	691	по границе земельного участка с кадастровым номером 47:07:0940001:54
691	692	по границе земельного участка с кадастровым номером 47:07:0940001:54
692	693	по границе земельного участка с кадастровым номером 47:07:0940001:54

1	2	3
693	694	по границе земельного участка с кадастровым номером 47:07:0940001:54
694	695	по границе земельного участка с кадастровым номером 47:07:0940001:54
695	696	по границе земельного участка с кадастровым номером 47:07:0940001:54
696	697	по границе земельного участка с кадастровым номером 47:07:0940001:54
697	698	по границе земельного участка с кадастровым номером 47:07:0940001:55
698	699	по границе земельного участка с кадастровым номером 47:07:0940001:55
699	689	по границе земельного участка с кадастровым номером 47:07:0940001:54
700	701	-
701	702	-
702	703	по границе земельного участка с кадастровым номером 47:07:0940001:55
703	704	по границе земельного участка с кадастровым номером 47:07:0940001:55
704	705	по границе земельного участка с кадастровым номером 47:07:0940001:55
705	706	по границе земельного участка с кадастровым номером 47:07:0940001:55
706	707	по границе земельного участка с кадастровым номером 47:07:0940001:55
707	708	по границе земельного участка с кадастровым номером 47:07:0940001:55
708	709	по границе земельного участка с кадастровым номером 47:07:0940001:55
709	710	по границе земельного участка с кадастровым номером 47:07:0940001:55
710	711	по границе земельного участка с кадастровым номером 47:07:0940001:55
711	712	по границе земельного участка с кадастровым номером 47:07:0940001:55
712	713	по границе земельного участка с кадастровым номером 47:07:0940001:55
713	700	по границе земельного участка с кадастровым номером 47:07:0940001:55
714	715	по границе земельного участка с кадастровым номером 47:07:0940001:913
715	716	по границе земельного участка с кадастровым номером 47:07:0940001:913
716	717	по границе земельного участка с кадастровым номером 47:07:0940001:913
717	718	по границе земельного участка с кадастровым номером 47:07:0940001:913
718	719	по границе земельного участка с кадастровым номером 47:07:0940001:913
719	720	по границе земельного участка с кадастровым номером 47:07:0940001:913
720	721	по границе земельного участка с кадастровым номером 47:07:0940001:913
721	722	по границе земельного участка с кадастровым номером 47:07:0940001:913
722	723	по границе земельного участка с кадастровым номером 47:07:0940001:913
723	724	по границе земельного участка с кадастровым номером 47:07:0940001:913
724	725	по границе земельного участка с кадастровым номером 47:07:0940001:913
725	726	по границе земельного участка с кадастровым номером 47:07:0940001:913
726	727	по границе земельного участка с кадастровым номером 47:07:0940001:913
727	728	по границе земельного участка с кадастровым номером 47:07:0940001:913
728	729	по границе земельного участка с кадастровым номером 47:07:0940001:913
729	730	по границе земельного участка с кадастровым номером 47:07:0940001:913
730	731	по границе земельного участка с кадастровым номером 47:07:0940001:913
731	732	по границе земельного участка с кадастровым номером 47:07:0940001:913
732	733	по границе земельного участка с кадастровым номером 47:07:0940001:913
733	734	по границе земельного участка с кадастровым номером 47:07:0940001:913
734	735	по границе земельного участка с кадастровым номером 47:07:0940001:913
735	736	по границе земельного участка с кадастровым номером 47:07:0940001:913
736	737	по границе земельного участка с кадастровым номером 47:07:0940001:913
737	738	по границе земельного участка с кадастровым номером 47:07:0940001:913
738	739	по границе земельного участка с кадастровым номером 47:07:0940001:913
739	740	по границе земельного участка с кадастровым номером 47:07:0940001:913
740	741	по границе земельного участка с кадастровым номером 47:07:0940001:913
741	742	по границе земельного участка с кадастровым номером 47:07:0940001:913
742	743	по границе земельного участка с кадастровым номером 47:07:0940001:913

1	2	3
743	744	по границе земельного участка с кадастровым номером 47:07:0940001:913
744	745	по границе земельного участка с кадастровым номером 47:07:0940001:913
745	746	по границе земельного участка с кадастровым номером 47:07:0940001:913
746	747	по границе земельного участка с кадастровым номером 47:07:0940001:913
747	748	по границе земельного участка с кадастровым номером 47:07:0940001:913
748	749	по границе земельного участка с кадастровым номером 47:07:0940001:913
749	750	по границе земельного участка с кадастровым номером 47:07:0940001:913
750	751	по границе земельного участка с кадастровым номером 47:07:0940001:913
751	752	по границе земельного участка с кадастровым номером 47:07:0940001:913
752	753	по границе земельного участка с кадастровым номером 47:07:0940001:913
753	754	по границе земельного участка с кадастровым номером 47:07:0940001:913
754	755	по границе земельного участка с кадастровым номером 47:07:0940001:913
755	756	-
756	757	-
757	758	-
758	759	-
759	760	по границе земельного участка с кадастровым номером 47:07:0940001:113
760	761	-
761	762	-
762	763	-
763	764	-
764	765	-
765	766	-
766	767	-
767	768	по границе земельного участка с кадастровым номером 47:07:0941001:4
768	769	-
769	770	-
770	771	-
771	772	-
772	773	-
773	774	-
774	775	-
775	776	-
776	777	-
777	778	-
778	779	-
779	780	-
780	781	-
781	782	-
782	783	-
783	784	-
784	785	-
785	786	-
786	787	-
787	788	-
788	789	-
789	790	-
790	791	-
791	792	-
792	793	-

1	2	3
793	794	-
794	795	-
795	796	-
796	797	-
797	798	-
798	799	-
799	800	-
800	801	-
801	802	-
802	803	-
803	804	-
804	805	-
805	806	-
806	807	-
807	808	-
808	809	-
809	810	-
810	811	-
811	812	-
812	813	-
813	814	-
814	815	-
815	816	-
816	817	-
817	818	-
818	819	-
819	820	-
820	821	-
821	822	-
822	823	-
823	824	-
824	825	-
825	826	-
826	827	-
827	828	-
828	829	-
829	830	-
830	831	-
831	832	-
832	833	-
833	834	-
834	835	-
835	836	-
836	837	-
837	838	-
838	839	-
839	840	-
840	841	-
841	842	-
842	843	-

1	2	3
843	844	-
844	845	-
845	846	-
846	847	-
847	848	-
848	849	-
849	850	-
850	851	-
851	852	-
852	853	-
853	854	-
854	855	-
855	856	-
856	857	-
857	858	-
858	859	-
859	860	-
860	861	-
861	862	-
862	863	-
863	864	-
864	865	-
865	866	-
866	867	-
867	868	-
868	869	-
869	870	-
870	871	-
871	872	-
872	873	-
873	874	-
874	875	-
875	876	-
876	877	-
877	878	-
878	879	-
879	880	-
880	881	-
881	882	-
882	883	-
883	884	-
884	885	-
885	886	-
886	887	-
887	888	-
888	889	-
889	890	-
890	891	-
891	892	-
892	893	-

1	2	3
893	894	-
894	895	-
895	896	-
896	897	-
897	898	-
898	899	-
899	900	-
900	901	-
901	902	-
902	903	-
903	904	-
904	905	-
905	906	-
906	907	-
907	908	-
908	909	-
909	910	-
910	911	-
911	912	-
912	913	-
913	914	-
914	915	-
915	916	-
916	917	-
917	918	-
918	919	-
919	920	-
920	921	-
921	922	-
922	923	-
923	924	-
924	925	-
925	926	-
926	927	-
927	928	-
928	929	-
929	930	-
930	931	-
931	932	-
932	933	-
933	934	-
934	935	-
935	936	-
936	937	-
937	938	-
938	939	-
939	940	-
940	941	-
941	942	-
942	943	-

1	2	3
943	944	-
944	945	-
945	946	-
946	947	-
947	948	-
948	949	-
949	950	-
950	951	-
951	952	-
952	953	-
953	954	-
954	955	-
955	956	-
956	957	-
957	958	-
958	959	-
959	960	-
960	961	-
961	962	-
962	963	-
963	964	-
964	965	-
965	966	-
966	967	-
967	968	-
968	969	-
969	970	-
970	971	-
971	972	-
972	973	-
973	974	-
974	975	-
975	976	-
976	977	-
977	978	-
978	979	-
979	980	-
980	981	-
981	982	-
982	983	-
983	984	-
984	985	-
985	986	-
986	987	-
987	988	-
988	989	-
989	990	-
990	991	-
991	992	-
992	993	-

1	2	3
993	994	-
994	995	по границе земельного участка с кадастровым номером 47:07:0940001:32(8)
995	996	по границе земельного участка с кадастровым номером 47:07:0940001:32(8)
996	997	по границе земельного участка с кадастровым номером 47:07:0940001:32(8)
997	998	по границе земельного участка с кадастровым номером 47:07:0940001:32(8)
998	999	по границе земельного участка с кадастровым номером 47:07:0940001:32(8)
999	1000	по границе земельного участка с кадастровым номером 47:07:0940001:32(8)
1000	1001	по границе земельного участка с кадастровым номером 47:07:0940001:32(8)
1001	1002	по границе земельного участка с кадастровым номером 47:07:0940001:32(8)
1002	1003	по границе земельного участка с кадастровым номером 47:07:0940001:32(8)
1003	1004	по границе земельного участка с кадастровым номером 47:07:0940001:32(8)
1004	1005	по границе земельного участка с кадастровым номером 47:07:0940001:32(8)
1005	1006	по границе земельного участка с кадастровым номером 47:07:0940001:32(8)
1006	1007	по границе земельного участка с кадастровым номером 47:07:0940001:32(8)
1007	1008	по границе земельного участка с кадастровым номером 47:07:0940001:32(8)
1008	1009	по границе земельного участка с кадастровым номером 47:07:0940001:32(8)
1009	1010	по границе земельного участка с кадастровым номером 47:07:0940001:32(8)
1010	1011	по границе земельного участка с кадастровым номером 47:07:0940001:32(8)
1011	1012	по границе земельного участка с кадастровым номером 47:07:0940001:32(8)
1012	1013	по границе земельного участка с кадастровым номером 47:07:0940001:32(8)
1013	1014	по границе земельного участка с кадастровым номером 47:07:0940001:32(8)
1014	1015	по границе земельного участка с кадастровым номером 47:07:0940001:32(8)
1015	1016	по границе земельного участка с кадастровым номером 47:07:0940001:32(8)
1016	1017	по границе земельного участка с кадастровым номером 47:07:0940001:32(8)
1017	1018	по границе земельного участка с кадастровым номером 47:07:0940001:32(8)
1018	1019	по границе земельного участка с кадастровым номером 47:07:0940001:32(8)
1019	1020	по границе земельного участка с кадастровым номером 47:07:0940001:32(8)
1020	1021	по границе земельного участка с кадастровым номером 47:07:0940001:32(8)
1021	1022	по границе земельного участка с кадастровым номером 47:07:0940001:32(8)
1022	1023	по границе земельного участка с кадастровым номером 47:07:0940001:32(8)
1023	1024	по границе земельного участка с кадастровым номером 47:07:0940001:32(8)
1024	1025	по границе земельного участка с кадастровым номером 47:07:0940001:32(8)
1025	1026	по границе земельного участка с кадастровым номером 47:07:0940001:32(8)
1026	1027	по границе земельного участка с кадастровым номером 47:07:0940001:32(8)
1027	1028	по границе земельного участка с кадастровым номером 47:07:0940001:32(8)
1028	1029	по границе земельного участка с кадастровым номером 47:07:0940001:32(8)
1029	1030	по границе земельного участка с кадастровым номером 47:07:0940001:32(8)
1030	1031	по границе земельного участка с кадастровым номером 47:07:0940001:32(8)
1031	1032	по границе земельного участка с кадастровым номером 47:07:0940001:32(8)
1032	1033	по границе земельного участка с кадастровым номером 47:07:0940001:32(8)
1033	1034	по границе земельного участка с кадастровым номером 47:07:0940001:32(8)
1034	1035	по границе земельного участка с кадастровым номером 47:07:0940001:32(8)
1035	1036	по границе земельного участка с кадастровым номером 47:07:0940001:32(8)
1036	1037	по границе земельного участка с кадастровым номером 47:07:0940001:32(8)
1037	1038	по границе земельного участка с кадастровым номером 47:07:0940001:32(8)
1038	1039	по границе земельного участка с кадастровым номером 47:07:0940001:32(8)
1039	1040	по границе земельного участка с кадастровым номером 47:07:0940001:32(8)
1040	1041	по границе земельного участка с кадастровым номером 47:07:0940001:32(8)
1041	1042	по границе земельного участка с кадастровым номером 47:07:0940001:32(8)
1042	1043	по границе земельного участка с кадастровым номером 47:07:0940001:32(8)

1	2	3
1043	1044	по границе земельного участка с кадастровым номером 47:07:0940001:32(8)
1044	1045	по границе земельного участка с кадастровым номером 47:07:0940001:32(8)
1045	1046	по границе земельного участка с кадастровым номером 47:07:0940001:32(8)
1046	1047	по границе земельного участка с кадастровым номером 47:07:0940001:32(8)
1047	1048	по границе земельного участка с кадастровым номером 47:07:0940001:32(8)
1048	1049	по границе земельного участка с кадастровым номером 47:07:0940001:32(8)
1049	1050	по границе земельного участка с кадастровым номером 47:07:0940001:32(8)
1050	1051	по границе земельного участка с кадастровым номером 47:07:0940001:32(8)
1051	1052	по границе земельного участка с кадастровым номером 47:07:0940001:32(8)
1052	1053	по границе земельного участка с кадастровым номером 47:07:0940001:32(8)
1053	1054	по границе земельного участка с кадастровым номером 47:07:0940001:32(8)
1054	1055	по границе земельного участка с кадастровым номером 47:07:0940001:32(8)
1055	1056	по границе земельного участка с кадастровым номером 47:07:0940001:32(8)
1056	1057	по границе земельного участка с кадастровым номером 47:07:0940001:32(8)
1057	1058	по границе земельного участка с кадастровым номером 47:07:0940001:32(8)
1058	1059	по границе земельного участка с кадастровым номером 47:07:0940001:32(8)
1059	1060	по границе земельного участка с кадастровым номером 47:07:0940001:32(8)
1060	1061	по границе земельного участка с кадастровым номером 47:07:0940001:32(8)
1061	1062	по границе земельного участка с кадастровым номером 47:07:0940001:32(8)
1062	1063	по границе земельного участка с кадастровым номером 47:07:0940001:32(8)
1063	1064	по границе земельного участка с кадастровым номером 47:07:0940001:32(8)
1064	1065	по границе земельного участка с кадастровым номером 47:07:0940001:32(8)
1065	1066	по границе земельного участка с кадастровым номером 47:07:0940001:32(8)
1066	1067	по границе земельного участка с кадастровым номером 47:07:0940001:32(8)
1067	1068	по границе земельного участка с кадастровым номером 47:07:0940001:32(8)
1068	1069	по границе земельного участка с кадастровым номером 47:07:0940001:32(8)
1069	1070	по границе земельного участка с кадастровым номером 47:07:0940001:32(8)
1070	1071	по границе земельного участка с кадастровым номером 47:07:0940001:32(8)
1071	1072	по границе земельного участка с кадастровым номером 47:07:0940001:32(8)
1072	1073	по границе земельного участка с кадастровым номером 47:07:0940001:32(8)
1073	1074	по границе земельного участка с кадастровым номером 47:07:0940001:32(8)
1074	1075	по границе земельного участка с кадастровым номером 47:07:0940001:32(8)
1075	1076	по границе земельного участка с кадастровым номером 47:07:0940001:32(8)
1076	1077	по границе земельного участка с кадастровым номером 47:07:0940001:32(8)
1077	1078	по границе земельного участка с кадастровым номером 47:07:0940001:32(8)
1078	1079	по границе земельного участка с кадастровым номером 47:07:0940001:32(8)
1079	1080	по границе земельного участка с кадастровым номером 47:07:0940001:32(8)
1080	1081	по границе земельного участка с кадастровым номером 47:07:0940001:32(8)
1081	1082	по границе земельного участка с кадастровым номером 47:07:0940001:32(8)
1082	1083	по границе земельного участка с кадастровым номером 47:07:0940001:32(8)
1083	1084	по границе земельного участка с кадастровым номером 47:07:0940001:32(8)
1084	1085	по границе земельного участка с кадастровым номером 47:07:0940001:32(8)
1085	1086	по границе земельного участка с кадастровым номером 47:07:0940001:32(8)
1086	1087	по границе земельного участка с кадастровым номером 47:07:0940001:32(8)
1087	1088	по границе земельного участка с кадастровым номером 47:07:0940001:32(8)
1088	1089	по границе земельного участка с кадастровым номером 47:07:0940001:32(8)
1089	1090	по границе земельного участка с кадастровым номером 47:07:0940001:32(8)
1090	1091	по границе земельного участка с кадастровым номером 47:07:0940001:32(8)
1091	1092	по границе земельного участка с кадастровым номером 47:07:0940001:32(8)
1092	1093	по границе земельного участка с кадастровым номером 47:07:0940001:32(8)

1	2	3
1093	1094	по границе земельного участка с кадастровым номером 47:07:0940001:32(8)
1094	1095	по границе земельного участка с кадастровым номером 47:07:0940001:32(8)
1095	1096	по границе земельного участка с кадастровым номером 47:07:0940001:32(8)
1096	1097	по границе земельного участка с кадастровым номером 47:07:0940001:32(8)
1097	1098	по границе земельного участка с кадастровым номером 47:07:0940001:32(8)
1098	1099	по границе земельного участка с кадастровым номером 47:07:0940001:32(8)
1099	1100	по границе земельного участка с кадастровым номером 47:07:0940001:32(8)
1100	714	-

ОПИСАНИЕ МЕСТОПОЛОЖЕНИЯ ГРАНИЦ

территориальная зона "РТ1 Зона режимных территорий и объектов обслуживания" муниципального образования «Рахьинское городское поселение» Всеволожского муниципального района Ленинградской области

(наименование объекта, местоположение границ которого описано (далее - объект))

Раздел 1

Сведения об объекте

№ п/п	Характеристики объекта	Описание характеристик
1	2	3
1.	Местоположение объекта	муниципальное образование «Рахьинское городское поселение» Всеволожского муниципального района Ленинградской области
2.	Площадь объекта +/- величина погрешности определения площади (Р +/- Дельта Р)	5173,45 га +/- 0,25 га
3.	Иные характеристики объекта	-

Раздел 2

Сведения о местоположении границ объекта

1. Система координат МСК-47 зона 2

2. Сведения о характерных точках границ объекта

Обозначение характерных точек границ	Координаты, м		Метод определения координат характерной точки	Средняя квадратическая погрешность положения характерной точки (Mt), м	Описание обозначения точки на местности (при наличии)
	X	Y			
1	2	3	4	5	6
1	457266,62	2256412,37	Картометрический, 0,1	-	-
2	457265,63	2256415,20	Картометрический, 0,1	-	-
3	457266,29	2256417,70	Картометрический, 0,1	-	-
4	457276,58	2256435,09	Картометрический, 0,1	-	-
5	457279,28	2256436,57	Картометрический, 0,1	-	-
6	457282,70	2256437,23	Картометрический, 0,1	-	-
7	457292,09	2256432,15	Картометрический, 0,1	-	-
8	457292,31	2256432,75	Картометрический, 0,1	-	-
9	457302,31	2256464,11	Картометрический, 0,1	-	-
10	457303,33	2256467,34	Картометрический, 0,1	-	-
11	457297,50	2256470,41	Картометрический, 0,1	-	-
12	457290,63	2256474,02	Картометрический, 0,1	-	-
13	457221,29	2256510,54	Картометрический, 0,1	-	-
14	457212,32	2256515,02	Картометрический, 0,1	-	-
15	457210,28	2256516,06	Картометрический, 0,1	-	-
16	457197,30	2256522,70	Картометрический, 0,1	-	-
17	457175,05	2256465,16	Картометрический, 0,1	-	-
18	457166,61	2256433,89	Картометрический, 0,1	-	-
19	457201,77	2256395,12	Картометрический, 0,1	-	-
20	457203,36	2256390,32	Картометрический, 0,1	-	-
21	457205,31	2256384,43	Картометрический, 0,1	-	-
22	457213,50	2256359,76	Картометрический, 0,1	-	-
23	457299,76	2256278,71	Картометрический, 0,1	-	-
24	457368,70	2256364,26	Картометрический, 0,1	-	-
25	457292,53	2256404,18	Картометрический, 0,1	-	-
26	457284,18	2256396,53	Картометрический, 0,1	-	-
27	457280,63	2256398,04	Картометрический, 0,1	-	-
28	457275,19	2256400,49	Картометрический, 0,1	-	-
1	457266,62	2256412,37	Картометрический, 0,1	-	-
29	456683,73	2252382,69	Картометрический, 0,1	-	-
30	456650,54	2252408,52	Картометрический, 0,1	-	-
31	456644,00	2252400,75	Картометрический, 0,1	-	-
32	456622,00	2252419,52	Картометрический, 0,1	-	-
33	456593,39	2252443,95	Картометрический, 0,1	-	-
34	456557,98	2252474,19	Картометрический, 0,1	-	-
35	456495,51	2252527,52	Картометрический, 0,1	-	-
36	456473,69	2252498,38	Картометрический, 0,1	-	-
37	456456,71	2252511,19	Картометрический, 0,1	-	-
38	456436,36	2252526,54	Картометрический, 0,1	-	-

1	2	3	4	5	6
39	456432,96	2252529,11	Картометрический, 0,1	-	-
40	456372,14	2252447,84	Картометрический, 0,1	-	-
41	456346,42	2252413,47	Картометрический, 0,1	-	-
42	456297,12	2252347,58	Картометрический, 0,1	-	-
43	456283,66	2252329,59	Картометрический, 0,1	-	-
44	456258,94	2252296,55	Картометрический, 0,1	-	-
45	456311,35	2252260,20	Картометрический, 0,1	-	-
46	456547,70	2252096,31	Картометрический, 0,1	-	-
47	456571,28	2252131,23	Картометрический, 0,1	-	-
48	456634,89	2252225,41	Картометрический, 0,1	-	-
49	456662,31	2252266,02	Картометрический, 0,1	-	-
50	456657,39	2252270,46	Картометрический, 0,1	-	-
51	456670,34	2252285,15	Картометрический, 0,1	-	-
52	456683,93	2252300,05	Картометрический, 0,1	-	-
53	456687,92	2252296,44	Картометрический, 0,1	-	-
54	456726,07	2252349,75	Картометрический, 0,1	-	-
55	456723,30	2252351,91	Картометрический, 0,1	-	-
56	456692,35	2252375,99	Картометрический, 0,1	-	-
57	456691,93	2252376,31	Картометрический, 0,1	-	-
58	456689,23	2252378,41	Картометрический, 0,1	-	-
29	456683,73	2252382,69	Картометрический, 0,1	-	-
59	465838,46	2250555,78	Картометрический, 0,1	-	-
60	465773,90	2250561,46	Картометрический, 0,1	-	-
61	465719,36	2250560,68	Картометрический, 0,1	-	-
62	465646,26	2250586,07	Картометрический, 0,1	-	-
63	465576,70	2250594,99	Картометрический, 0,1	-	-
64	465452,55	2250606,43	Картометрический, 0,1	-	-
65	465421,01	2250615,89	Картометрический, 0,1	-	-
66	465349,56	2250641,32	Картометрический, 0,1	-	-
67	465317,75	2250668,96	Картометрический, 0,1	-	-
68	465257,28	2250735,87	Картометрический, 0,1	-	-
69	465200,23	2250794,56	Картометрический, 0,1	-	-
70	465168,09	2250845,34	Картометрический, 0,1	-	-
71	465133,21	2250856,41	Картометрический, 0,1	-	-
72	465106,77	2250856,03	Картометрический, 0,1	-	-
73	465067,08	2250857,11	Картометрический, 0,1	-	-
74	465045,40	2250870,03	Картометрический, 0,1	-	-
75	465002,36	2250874,37	Картометрический, 0,1	-	-
76	464950,88	2250890,16	Картометрический, 0,1	-	-
77	464858,70	2250978,10	Картометрический, 0,1	-	-
78	464813,48	2251018,78	Картометрический, 0,1	-	-
79	464762,10	2251027,96	Картометрический, 0,1	-	-
80	464732,52	2251015,96	Картометрический, 0,1	-	-
81	464697,83	2251013,81	Картометрический, 0,1	-	-
82	464668,04	2251016,68	Картометрический, 0,1	-	-
83	464611,39	2251047,28	Картометрический, 0,1	-	-
84	464566,00	2251099,52	Картометрический, 0,1	-	-
85	464550,82	2251120,80	Картометрический, 0,1	-	-
86	464480,57	2251177,64	Картометрический, 0,1	-	-
87	464445,82	2251180,45	Картометрический, 0,1	-	-

1	2	3	4	5	6
88	464427,44	2251193,41	Картометрический, 0,1	-	-
89	464351,06	2251217,11	Картометрический, 0,1	-	-
90	464310,97	2251246,29	Картометрический, 0,1	-	-
91	464276,00	2251263,97	Картометрический, 0,1	-	-
92	464250,78	2251293,36	Картометрический, 0,1	-	-
93	464219,11	2251311,09	Картометрический, 0,1	-	-
94	464174,39	2251317,06	Картометрический, 0,1	-	-
95	464152,50	2251344,85	Картометрический, 0,1	-	-
96	464129,36	2251344,51	Картометрический, 0,1	-	-
97	464086,20	2251357,12	Картометрический, 0,1	-	-
98	464038,70	2251327,01	Картометрический, 0,1	-	-
99	464012,14	2251334,56	Картометрический, 0,1	-	-
100	463950,49	2251368,39	Картометрический, 0,1	-	-
101	463928,81	2251381,30	Картометрический, 0,1	-	-
102	463875,04	2251441,69	Картометрический, 0,1	-	-
103	463852,89	2251487,66	Картометрический, 0,1	-	-
104	463807,72	2251525,03	Картометрический, 0,1	-	-
105	463742,38	2251585,26	Картометрический, 0,1	-	-
106	463702,52	2251597,91	Картометрический, 0,1	-	-
107	463688,75	2251635,73	Картометрический, 0,1	-	-
108	463666,98	2251655,26	Картометрический, 0,1	-	-
109	463628,85	2251662,98	Картометрический, 0,1	-	-
110	463579,10	2251673,83	Картометрический, 0,1	-	-
111	463488,90	2251738,66	Картометрический, 0,1	-	-
112	463375,09	2251836,21	Картометрический, 0,1	-	-
113	463359,69	2251872,35	Картометрический, 0,1	-	-
114	463297,66	2251932,63	Картометрический, 0,1	-	-
115	463199,24	2251994,03	Картометрический, 0,1	-	-
116	463161,42	2251980,26	Картометрический, 0,1	-	-
117	463120,56	2251981,30	Картометрический, 0,1	-	-
118	463115,04	2251986,20	Картометрический, 0,1	-	-
119	463110,68	2251990,29	Картометрический, 0,1	-	-
120	463109,79	2251991,12	Картометрический, 0,1	-	-
121	463026,23	2252069,24	Картометрический, 0,1	-	-
122	462860,23	2252232,16	Картометрический, 0,1	-	-
123	462693,99	2252411,61	Картометрический, 0,1	-	-
124	462653,65	2252453,33	Картометрический, 0,1	-	-
125	462589,95	2252519,22	Картометрический, 0,1	-	-
126	462519,49	2252590,94	Картометрический, 0,1	-	-
127	462515,90	2252610,72	Картометрический, 0,1	-	-
128	462468,58	2252682,78	Картометрический, 0,1	-	-
129	462397,78	2252777,64	Картометрический, 0,1	-	-
130	462353,06	2252859,24	Картометрический, 0,1	-	-
131	462321,43	2252913,75	Картометрический, 0,1	-	-
132	462238,33	2253059,68	Картометрический, 0,1	-	-
133	462110,39	2253321,80	Картометрический, 0,1	-	-
134	462054,83	2253450,71	Картометрический, 0,1	-	-
135	462001,69	2253605,47	Картометрический, 0,1	-	-
136	461971,62	2253728,23	Картометрический, 0,1	-	-
137	461952,53	2253797,92	Картометрический, 0,1	-	-

1	2	3	4	5	6
138	461919,80	2253917,43	Картометрический, 0,1	-	-
139	461894,60	2254069,10	Картометрический, 0,1	-	-
140	461866,78	2254208,87	Картометрический, 0,1	-	-
141	461850,10	2254399,03	Картометрический, 0,1	-	-
142	461856,01	2254521,85	Картометрический, 0,1	-	-
143	461868,97	2254638,51	Картометрический, 0,1	-	-
144	461877,25	2254681,69	Картометрический, 0,1	-	-
145	461885,19	2254723,12	Картометрический, 0,1	-	-
146	461905,33	2254789,61	Картометрический, 0,1	-	-
147	461925,06	2254851,80	Картометрический, 0,1	-	-
148	461953,56	2254911,13	Картометрический, 0,1	-	-
149	461961,00	2254915,21	Картометрический, 0,1	-	-
150	461962,37	2254926,92	Картометрический, 0,1	-	-
151	461937,33	2254963,03	Картометрический, 0,1	-	-
152	461834,44	2255015,00	Картометрический, 0,1	-	-
153	461837,82	2255043,31	Картометрический, 0,1	-	-
154	461841,54	2255075,06	Картометрический, 0,1	-	-
155	461852,89	2255044,16	Картометрический, 0,1	-	-
156	461862,38	2255058,02	Картометрический, 0,1	-	-
157	461865,14	2255074,32	Картометрический, 0,1	-	-
158	461867,58	2255088,75	Картометрический, 0,1	-	-
159	461878,67	2255103,44	Картометрический, 0,1	-	-
160	461939,87	2255111,58	Картометрический, 0,1	-	-
161	461950,12	2255128,67	Картометрический, 0,1	-	-
162	461959,68	2255136,88	Картометрический, 0,1	-	-
163	461970,35	2255124,12	Картометрический, 0,1	-	-
164	462005,08	2255122,20	Картометрический, 0,1	-	-
165	462028,36	2255130,60	Картометрический, 0,1	-	-
166	462041,72	2255155,00	Картометрический, 0,1	-	-
167	462075,35	2255173,24	Картометрический, 0,1	-	-
168	462088,83	2255189,57	Картометрический, 0,1	-	-
169	462138,71	2255199,97	Картометрический, 0,1	-	-
170	462170,29	2255192,35	Картометрический, 0,1	-	-
171	462184,53	2255211,92	Картометрический, 0,1	-	-
172	462238,62	2255209,47	Картометрический, 0,1	-	-
173	462272,99	2255232,56	Картометрический, 0,1	-	-
174	462335,12	2255232,65	Картометрический, 0,1	-	-
175	462411,75	2255233,75	Картометрический, 0,1	-	-
176	462426,73	2255205,11	Картометрический, 0,1	-	-
177	462500,98	2255203,37	Картометрический, 0,1	-	-
178	462564,11	2255187,53	Картометрический, 0,1	-	-
179	462671,64	2255172,94	Картометрический, 0,1	-	-
180	462715,44	2255156,62	Картометрический, 0,1	-	-
181	462746,29	2255143,35	Картометрический, 0,1	-	-
182	462784,24	2255141,48	Картометрический, 0,1	-	-
183	462815,54	2255153,22	Картометрический, 0,1	-	-
184	462844,17	2255167,95	Картометрический, 0,1	-	-
185	462845,90	2255168,84	Картометрический, 0,1	-	-
186	462846,33	2255169,06	Картометрический, 0,1	-	-
187	462887,60	2255190,30	Картометрический, 0,1	-	-

1	2	3	4	5	6
188	462895,71	2255194,65	Картометрический, 0,1	-	-
189	462896,50	2255194,88	Картометрический, 0,1	-	-
190	462928,48	2255211,33	Картометрический, 0,1	-	-
191	462937,72	2255206,70	Картометрический, 0,1	-	-
192	462950,42	2255200,35	Картометрический, 0,1	-	-
193	462994,95	2255189,69	Картометрический, 0,1	-	-
194	463038,50	2255191,13	Картометрический, 0,1	-	-
195	463059,77	2255228,55	Картометрический, 0,1	-	-
196	463090,61	2255275,66	Картометрический, 0,1	-	-
197	463083,85	2255285,49	Картометрический, 0,1	-	-
198	463054,17	2255355,66	Картометрический, 0,1	-	-
199	463032,91	2255376,31	Картометрический, 0,1	-	-
200	463035,68	2255413,85	Картометрический, 0,1	-	-
201	463029,75	2255442,45	Картометрический, 0,1	-	-
202	463018,54	2255455,52	Картометрический, 0,1	-	-
203	463016,11	2255470,93	Картометрический, 0,1	-	-
204	463022,45	2255489,77	Картометрический, 0,1	-	-
205	463023,26	2255510,74	Картометрический, 0,1	-	-
206	463006,52	2255523,74	Картометрический, 0,1	-	-
207	462994,28	2255531,28	Картометрический, 0,1	-	-
208	462989,76	2255538,94	Картометрический, 0,1	-	-
209	463000,57	2255554,54	Картометрический, 0,1	-	-
210	463000,26	2255575,49	Картометрический, 0,1	-	-
211	462992,40	2255585,30	Картометрический, 0,1	-	-
212	462967,95	2255598,19	Картометрический, 0,1	-	-
213	462950,03	2255616,68	Картометрический, 0,1	-	-
214	462942,19	2255625,39	Картометрический, 0,1	-	-
215	462931,06	2255631,85	Картометрический, 0,1	-	-
216	462912,30	2255632,68	Картометрический, 0,1	-	-
217	462900,07	2255639,13	Картометрический, 0,1	-	-
218	462889,99	2255650,01	Картометрический, 0,1	-	-
219	462877,72	2255659,76	Картометрический, 0,1	-	-
220	462842,30	2255668,08	Картометрический, 0,1	-	-
221	462812,00	2255704,04	Картометрический, 0,1	-	-
222	462792,07	2255709,27	Картометрический, 0,1	-	-
223	462712,41	2255725,77	Картометрический, 0,1	-	-
224	462667,26	2255720,71	Картометрический, 0,1	-	-
225	462627,03	2255680,42	Картометрический, 0,1	-	-
226	462392,56	2255652,53	Картометрический, 0,1	-	-
227	462305,29	2255630,23	Картометрический, 0,1	-	-
228	462272,45	2255626,65	Картометрический, 0,1	-	-
229	462222,86	2255621,76	Картометрический, 0,1	-	-
230	462182,60	2255618,53	Картометрический, 0,1	-	-
231	462133,44	2255628,99	Картометрический, 0,1	-	-
232	462102,49	2255639,75	Картометрический, 0,1	-	-
233	462064,57	2255628,62	Картометрический, 0,1	-	-
234	462041,62	2255628,29	Картометрический, 0,1	-	-
235	462012,89	2255641,53	Картометрический, 0,1	-	-
236	461972,72	2255673,22	Картометрический, 0,1	-	-
237	461965,66	2255689,87	Картометрический, 0,1	-	-

1	2	3	4	5	6
238	461931,16	2255716,05	Картометрический, 0,1	-	-
239	461888,53	2255748,91	Картометрический, 0,1	-	-
240	461839,49	2255803,68	Картометрический, 0,1	-	-
241	461839,76	2255815,25	Картометрический, 0,1	-	-
242	461834,09	2255821,37	Картометрический, 0,1	-	-
243	461797,40	2255827,05	Картометрический, 0,1	-	-
244	461792,48	2255823,88	Картометрический, 0,1	-	-
245	461779,67	2255808,80	Картометрический, 0,1	-	-
246	461739,40	2255804,50	Картометрический, 0,1	-	-
247	461706,25	2255823,87	Картометрический, 0,1	-	-
248	461677,40	2255801,13	Картометрический, 0,1	-	-
249	461663,82	2255796,59	Картометрический, 0,1	-	-
250	461644,05	2255790,72	Картометрический, 0,1	-	-
251	461634,26	2255781,27	Картометрический, 0,1	-	-
252	461637,00	2255763,32	Картометрический, 0,1	-	-
253	461629,02	2255757,00	Картометрический, 0,1	-	-
254	461599,32	2255751,61	Картометрический, 0,1	-	-
255	461555,73	2255762,77	Картометрический, 0,1	-	-
256	461499,89	2255789,41	Картометрический, 0,1	-	-
257	461490,54	2255808,37	Картометрический, 0,1	-	-
258	461425,66	2255832,87	Картометрический, 0,1	-	-
259	461387,94	2255824,26	Картометрический, 0,1	-	-
260	461346,08	2255801,32	Картометрический, 0,1	-	-
261	461320,80	2255789,79	Картометрический, 0,1	-	-
262	461272,42	2255789,10	Картометрический, 0,1	-	-
263	461243,26	2255796,15	Картометрический, 0,1	-	-
264	461154,99	2255822,47	Картометрический, 0,1	-	-
265	461046,01	2255839,19	Картометрический, 0,1	-	-
266	460961,82	2255858,94	Картометрический, 0,1	-	-
267	460904,78	2255872,36	Картометрический, 0,1	-	-
268	460808,66	2255902,43	Картометрический, 0,1	-	-
269	460702,30	2255914,01	Картометрический, 0,1	-	-
270	460578,11	2255889,94	Картометрический, 0,1	-	-
271	460499,68	2255902,81	Картометрический, 0,1	-	-
272	460439,96	2255904,94	Картометрический, 0,1	-	-
273	460426,33	2255900,91	Картометрический, 0,1	-	-
274	460384,24	2255896,69	Картометрический, 0,1	-	-
275	460368,13	2255894,60	Картометрический, 0,1	-	-
276	460351,97	2255896,85	Картометрический, 0,1	-	-
277	460336,46	2255896,62	Картометрический, 0,1	-	-
278	460312,50	2255880,15	Картометрический, 0,1	-	-
279	460290,91	2255871,15	Картометрический, 0,1	-	-
280	460261,88	2255862,05	Картометрический, 0,1	-	-
281	460245,96	2255847,55	Картометрический, 0,1	-	-
282	460204,51	2255838,88	Картометрический, 0,1	-	-
283	460166,04	2255838,95	Картометрический, 0,1	-	-
284	460146,28	2255832,46	Картометрический, 0,1	-	-
285	460116,88	2255805,98	Картометрический, 0,1	-	-
286	460087,12	2255804,31	Картометрический, 0,1	-	-
287	460057,28	2255808,23	Картометрический, 0,1	-	-

1	2	3	4	5	6
288	460039,94	2255806,11	Картометрический, 0,1	-	-
289	459950,42	2255817,73	Картометрический, 0,1	-	-
290	459880,93	2255814,88	Картометрический, 0,1	-	-
291	459818,26	2255818,44	Картометрический, 0,1	-	-
292	459771,59	2255827,69	Картометрический, 0,1	-	-
293	459735,72	2255818,20	Картометрический, 0,1	-	-
294	459682,09	2255821,58	Картометрический, 0,1	-	-
295	459576,07	2255855,27	Картометрический, 0,1	-	-
296	459443,58	2255900,73	Картометрический, 0,1	-	-
297	459362,65	2255906,87	Картометрический, 0,1	-	-
298	459343,04	2255901,57	Картометрический, 0,1	-	-
299	459318,30	2255895,63	Картометрический, 0,1	-	-
300	459295,30	2255899,02	Картометрический, 0,1	-	-
301	459270,34	2255908,59	Картометрический, 0,1	-	-
302	459255,49	2255905,89	Картометрический, 0,1	-	-
303	459237,47	2255907,50	Картометрический, 0,1	-	-
304	459222,57	2255907,90	Картометрический, 0,1	-	-
305	459198,45	2255902,59	Картометрический, 0,1	-	-
306	459175,50	2255902,26	Картометрический, 0,1	-	-
307	459166,23	2255899,65	Картометрический, 0,1	-	-
308	459160,71	2255895,22	Картометрический, 0,1	-	-
309	459149,55	2255895,06	Картометрический, 0,1	-	-
310	459099,06	2255911,09	Картометрический, 0,1	-	-
311	459074,88	2255909,50	Картометрический, 0,1	-	-
312	459065,79	2255894,48	Картометрический, 0,1	-	-
313	459059,01	2255891,28	Картометрический, 0,1	-	-
314	459044,21	2255885,48	Картометрический, 0,1	-	-
315	459021,33	2255879,57	Картометрический, 0,1	-	-
316	459012,21	2255867,03	Картометрический, 0,1	-	-
317	459002,96	2255862,55	Картометрический, 0,1	-	-
318	458925,68	2255885,79	Картометрический, 0,1	-	-
319	458838,59	2255923,09	Картометрический, 0,1	-	-
320	458762,48	2255955,70	Картометрический, 0,1	-	-
321	458646,89	2256051,73	Картометрический, 0,1	-	-
322	458640,90	2256054,79	Картометрический, 0,1	-	-
323	458585,72	2256102,56	Картометрический, 0,1	-	-
324	458493,63	2256179,90	Картометрический, 0,1	-	-
325	458272,92	2256474,91	Картометрический, 0,1	-	-
326	458254,77	2256483,33	Картометрический, 0,1	-	-
327	458179,26	2256518,38	Картометрический, 0,1	-	-
328	458163,38	2256525,75	Картометрический, 0,1	-	-
329	458113,63	2256521,10	Картометрический, 0,1	-	-
330	458039,60	2256472,86	Картометрический, 0,1	-	-
331	457976,64	2256474,58	Картометрический, 0,1	-	-
332	457880,25	2256521,63	Картометрический, 0,1	-	-
333	457848,48	2256539,72	Картометрический, 0,1	-	-
334	457830,51	2256544,93	Картометрический, 0,1	-	-
335	457800,75	2256557,92	Картометрический, 0,1	-	-
336	457791,18	2256566,73	Картометрический, 0,1	-	-
337	457776,28	2256566,27	Картометрический, 0,1	-	-

1	2	3	4	5	6
338	457759,96	2256560,57	Картометрический, 0,1	-	-
339	457749,02	2256560,41	Картометрический, 0,1	-	-
340	457729,03	2256568,08	Картометрический, 0,1	-	-
341	457713,02	2256575,30	Картометрический, 0,1	-	-
342	457689,35	2256579,68	Картометрический, 0,1	-	-
343	457672,29	2256590,62	Картометрический, 0,1	-	-
344	457631,03	2256626,06	Картометрический, 0,1	-	-
345	457621,52	2256626,13	Картометрический, 0,1	-	-
346	457619,64	2256625,69	Картометрический, 0,1	-	-
347	457641,03	2256611,98	Картометрический, 0,1	-	-
348	457635,27	2256595,97	Картометрический, 0,1	-	-
349	457597,54	2256608,86	Картометрический, 0,1	-	-
350	457583,21	2256622,80	Картометрический, 0,1	-	-
351	457586,33	2256627,35	Картометрический, 0,1	-	-
352	457595,14	2256624,58	Картометрический, 0,1	-	-
353	457598,24	2256624,41	Картометрический, 0,1	-	-
354	457590,23	2256628,71	Картометрический, 0,1	-	-
355	457566,31	2256650,48	Картометрический, 0,1	-	-
356	457536,81	2256679,88	Картометрический, 0,1	-	-
357	457512,98	2256695,19	Картометрический, 0,1	-	-
358	457434,46	2256789,24	Картометрический, 0,1	-	-
359	457393,40	2256819,23	Картометрический, 0,1	-	-
360	457360,54	2256839,45	Картометрический, 0,1	-	-
361	457342,78	2256807,82	Картометрический, 0,1	-	-
362	457335,35	2256794,60	Картометрический, 0,1	-	-
363	457331,46	2256787,66	Картометрический, 0,1	-	-
364	457329,51	2256784,18	Картометрический, 0,1	-	-
365	457327,99	2256784,07	Картометрический, 0,1	-	-
366	457306,60	2256744,00	Картометрический, 0,1	-	-
367	457302,50	2256738,87	Картометрический, 0,1	-	-
368	457300,74	2256733,31	Картометрический, 0,1	-	-
369	457297,19	2256726,62	Картометрический, 0,1	-	-
370	457268,90	2256676,24	Картометрический, 0,1	-	-
371	457268,33	2256675,91	Картометрический, 0,1	-	-
372	457267,59	2256675,50	Картометрический, 0,1	-	-
373	457266,58	2256674,22	Картометрический, 0,1	-	-
374	457263,45	2256668,21	Картометрический, 0,1	-	-
375	457261,12	2256663,69	Картометрический, 0,1	-	-
376	457252,12	2256647,43	Картометрический, 0,1	-	-
377	457252,32	2256646,71	Картометрический, 0,1	-	-
378	457250,12	2256642,78	Картометрический, 0,1	-	-
379	457248,88	2256640,58	Картометрический, 0,1	-	-
380	457249,64	2256640,19	Картометрический, 0,1	-	-
381	457251,86	2256639,26	Картометрический, 0,1	-	-
382	457260,80	2256634,18	Картометрический, 0,1	-	-
383	457295,51	2256614,26	Картометрический, 0,1	-	-
384	457285,27	2256591,33	Картометрический, 0,1	-	-
385	457449,97	2256508,61	Картометрический, 0,1	-	-
386	457454,14	2256512,98	Картометрический, 0,1	-	-
387	457583,25	2256445,77	Картометрический, 0,1	-	-

1	2	3	4	5	6
388	457591,18	2256455,38	Картометрический, 0,1	-	-
389	457636,01	2256418,31	Картометрический, 0,1	-	-
390	457763,05	2256352,18	Картометрический, 0,1	-	-
391	457864,17	2256296,70	Картометрический, 0,1	-	-
392	458064,77	2256189,61	Картометрический, 0,1	-	-
393	458124,11	2256150,45	Картометрический, 0,1	-	-
394	458232,22	2256040,35	Картометрический, 0,1	-	-
395	458175,41	2255982,26	Картометрический, 0,1	-	-
396	458174,40	2255981,22	Картометрический, 0,1	-	-
397	458174,11	2255980,93	Картометрический, 0,1	-	-
398	458171,16	2255977,91	Картометрический, 0,1	-	-
399	458111,99	2255919,54	Картометрический, 0,1	-	-
400	458014,91	2256019,39	Картометрический, 0,1	-	-
401	457985,02	2256038,80	Картометрический, 0,1	-	-
402	457815,75	2256130,16	Картометрический, 0,1	-	-
403	457667,89	2255940,51	Картометрический, 0,1	-	-
404	457655,22	2255947,86	Картометрический, 0,1	-	-
405	457654,82	2255948,10	Картометрический, 0,1	-	-
406	457625,37	2255965,19	Картометрический, 0,1	-	-
407	457702,55	2256189,30	Картометрический, 0,1	-	-
24	457368,70	2256364,26	Картометрический, 0,1	-	-
408	457367,65	2256362,96	Картометрический, 0,1	-	-
409	457341,02	2256329,81	Картометрический, 0,1	-	-
410	457318,90	2256302,42	Картометрический, 0,1	-	-
23	457299,76	2256278,71	Картометрический, 0,1	-	-
411	457295,27	2256282,93	Картометрический, 0,1	-	-
412	457265,33	2256311,06	Картометрический, 0,1	-	-
22	457213,50	2256359,76	Картометрический, 0,1	-	-
413	457201,77	2256395,12	Картометрический, 0,1	-	-
18	457166,61	2256433,89	Картометрический, 0,1	-	-
414	457175,05	2256465,16	Картометрический, 0,1	-	-
415	456918,43	2256599,01	Картометрический, 0,1	-	-
416	456946,67	2256653,27	Картометрический, 0,1	-	-
417	456598,79	2256837,99	Картометрический, 0,1	-	-
418	456380,09	2256949,97	Картометрический, 0,1	-	-
419	456276,58	2256996,41	Картометрический, 0,1	-	-
420	456236,70	2257009,43	Картометрический, 0,1	-	-
421	456201,95	2257018,22	Картометрический, 0,1	-	-
422	456168,67	2257024,54	Картометрический, 0,1	-	-
423	456136,97	2257028,88	Картометрический, 0,1	-	-
424	456091,93	2257032,24	Картометрический, 0,1	-	-
425	456050,25	2257032,26	Картометрический, 0,1	-	-
426	456017,05	2257030,40	Картометрический, 0,1	-	-
427	455956,08	2257022,07	Картометрический, 0,1	-	-
428	455926,52	2257015,86	Картометрический, 0,1	-	-
429	455907,00	2257010,57	Картометрический, 0,1	-	-
430	455872,70	2257000,35	Картометрический, 0,1	-	-
431	455832,03	2256985,38	Картометрический, 0,1	-	-
432	455797,20	2256969,61	Картометрический, 0,1	-	-
433	455766,25	2256953,30	Картометрический, 0,1	-	-

1	2	3	4	5	6
434	455732,36	2256932,65	Картометрический, 0,1	-	-
435	455651,83	2256869,89	Картометрический, 0,1	-	-
436	455668,07	2256852,47	Картометрический, 0,1	-	-
437	455654,64	2256839,81	Картометрический, 0,1	-	-
438	455654,49	2256839,96	Картометрический, 0,1	-	-
439	455638,15	2256856,25	Картометрический, 0,1	-	-
440	455637,22	2256855,24	Картометрический, 0,1	-	-
441	455609,16	2256824,75	Картометрический, 0,1	-	-
442	455607,72	2256823,19	Картометрический, 0,1	-	-
443	455570,81	2256783,07	Картометрический, 0,1	-	-
444	455518,65	2256723,28	Картометрический, 0,1	-	-
445	455406,19	2256594,01	Картометрический, 0,1	-	-
446	455396,61	2256594,06	Картометрический, 0,1	-	-
447	455397,86	2256584,51	Картометрический, 0,1	-	-
448	455096,15	2256238,05	Картометрический, 0,1	-	-
449	455090,44	2256231,50	Картометрический, 0,1	-	-
450	454594,44	2255661,94	Картометрический, 0,1	-	-
451	454303,40	2255328,34	Картометрический, 0,1	-	-
452	454286,78	2255306,44	Картометрический, 0,1	-	-
453	454285,66	2255304,97	Картометрический, 0,1	-	-
454	454268,42	2255282,25	Картометрический, 0,1	-	-
455	454256,06	2255268,07	Картометрический, 0,1	-	-
456	454255,88	2255267,86	Картометрический, 0,1	-	-
457	454236,00	2255245,05	Картометрический, 0,1	-	-
458	454250,89	2255233,07	Картометрический, 0,1	-	-
459	454126,70	2255086,42	Картометрический, 0,1	-	-
460	454100,80	2255053,48	Картометрический, 0,1	-	-
461	454069,97	2255009,63	Картометрический, 0,1	-	-
462	454047,23	2254975,35	Картометрический, 0,1	-	-
463	454020,01	2254927,56	Картометрический, 0,1	-	-
464	453939,32	2254751,40	Картометрический, 0,1	-	-
465	453765,97	2254367,74	Картометрический, 0,1	-	-
466	453551,34	2253889,75	Картометрический, 0,1	-	-
467	453538,16	2253839,74	Картометрический, 0,1	-	-
468	453523,13	2253757,72	Картометрический, 0,1	-	-
469	453515,04	2253758,88	Картометрический, 0,1	-	-
470	453514,74	2253758,92	Картометрический, 0,1	-	-
471	453503,87	2253760,48	Картометрический, 0,1	-	-
472	453499,29	2253721,51	Картометрический, 0,1	-	-
473	453491,60	2253654,20	Картометрический, 0,1	-	-
474	453474,98	2253462,82	Картометрический, 0,1	-	-
475	453474,37	2253447,27	Картометрический, 0,1	-	-
476	453472,47	2253390,85	Картометрический, 0,1	-	-
477	453476,63	2253334,73	Картометрический, 0,1	-	-
478	453488,17	2253271,45	Картометрический, 0,1	-	-
479	453642,85	2252646,19	Картометрический, 0,1	-	-
480	453762,11	2252166,48	Картометрический, 0,1	-	-
481	453894,02	2251652,54	Картометрический, 0,1	-	-
482	453895,07	2251648,47	Картометрический, 0,1	-	-
483	454496,86	2251143,22	Картометрический, 0,1	-	-

1	2	3	4	5	6
484	454462,01	2250890,95	Картометрический, 0,1	-	-
485	454437,20	2250711,35	Картометрический, 0,1	-	-
486	454320,42	2250830,75	Картометрический, 0,1	-	-
487	454147,32	2250670,05	Картометрический, 0,1	-	-
488	454254,23	2250452,19	Картометрический, 0,1	-	-
489	454269,94	2250421,22	Картометрический, 0,1	-	-
490	454466,74	2250145,62	Картометрический, 0,1	-	-
491	454743,13	2249758,55	Картометрический, 0,1	-	-
492	454746,34	2249758,53	Картометрический, 0,1	-	-
493	456071,75	2249750,25	Картометрический, 0,1	-	-
494	459487,50	2249697,67	Картометрический, 0,1	-	-
495	459503,98	2249697,61	Картометрический, 0,1	-	-
496	459517,23	2249697,75	Картометрический, 0,1	-	-
497	459547,46	2249697,90	Картометрический, 0,1	-	-
498	464790,93	2249724,79	Картометрический, 0,1	-	-
499	465859,07	2249708,75	Картометрический, 0,1	-	-
500	465836,25	2250492,36	Картометрический, 0,1	-	-
501	465908,73	2250503,65	Картометрический, 0,1	-	-
502	465908,45	2250571,38	Картометрический, 0,1	-	-
503	465871,51	2250556,25	Картометрический, 0,1	-	-
59	465838,46	2250555,78	Картометрический, 0,1	-	-
504	462440,19	2252321,60	Картометрический, 0,1	-	-
505	462223,34	2252644,59	Картометрический, 0,1	-	-
506	462234,66	2252680,85	Картометрический, 0,1	-	-
507	462215,62	2252771,94	Картометрический, 0,1	-	-
508	462294,28	2252875,76	Картометрический, 0,1	-	-
509	462503,48	2252546,29	Картометрический, 0,1	-	-
510	462691,95	2252300,93	Картометрический, 0,1	-	-
511	462881,18	2252122,17	Картометрический, 0,1	-	-
512	462844,42	2252055,85	Картометрический, 0,1	-	-
513	462802,73	2251970,85	Картометрический, 0,1	-	-
514	462623,08	2252103,44	Картометрический, 0,1	-	-
515	462530,30	2252206,16	Картометрический, 0,1	-	-
504	462440,19	2252321,60	Картометрический, 0,1	-	-
516	462268,55	2252912,49	Картометрический, 0,1	-	-
517	462194,25	2252857,26	Картометрический, 0,1	-	-
518	462193,99	2252857,74	Картометрический, 0,1	-	-
519	462157,36	2252925,54	Картометрический, 0,1	-	-
520	461971,49	2253281,42	Картометрический, 0,1	-	-
521	461906,62	2253414,45	Картометрический, 0,1	-	-
522	461861,29	2253510,45	Картометрический, 0,1	-	-
523	461832,22	2253591,71	Картометрический, 0,1	-	-
524	461889,49	2253606,80	Картометрический, 0,1	-	-
525	461865,29	2253697,56	Картометрический, 0,1	-	-
526	461797,57	2253679,53	Картометрический, 0,1	-	-
527	461770,89	2253764,12	Картометрический, 0,1	-	-
528	461733,39	2253911,34	Картометрический, 0,1	-	-
529	461719,51	2253982,32	Картометрический, 0,1	-	-
530	461695,16	2254106,75	Картометрический, 0,1	-	-
531	461686,27	2254175,54	Картометрический, 0,1	-	-

1	2	3	4	5	6
532	461675,77	2254284,94	Картометрический, 0,1	-	-
533	461674,53	2254462,36	Картометрический, 0,1	-	-
534	461778,56	2254465,14	Картометрический, 0,1	-	-
535	461781,10	2254369,83	Картометрический, 0,1	-	-
536	461814,39	2254078,70	Картометрический, 0,1	-	-
537	461831,08	2253996,27	Картометрический, 0,1	-	-
538	461845,78	2253923,67	Картометрический, 0,1	-	-
539	461912,94	2253647,73	Картометрический, 0,1	-	-
540	461984,71	2253464,96	Картометрический, 0,1	-	-
541	462033,88	2253355,45	Картометрический, 0,1	-	-
542	462092,34	2253237,05	Картометрический, 0,1	-	-
543	462147,26	2253132,77	Картометрический, 0,1	-	-
544	462185,22	2253047,62	Картометрический, 0,1	-	-
545	462240,53	2252956,00	Картометрический, 0,1	-	-
516	462268,55	2252912,49	Картометрический, 0,1	-	-
546	461808,29	2253579,47	Картометрический, 0,1	-	-
547	461837,24	2253500,61	Картометрический, 0,1	-	-
548	461948,76	2253268,76	Картометрический, 0,1	-	-
549	462162,39	2252861,83	Картометрический, 0,1	-	-
550	462118,26	2252831,02	Картометрический, 0,1	-	-
551	462115,16	2252804,91	Картометрический, 0,1	-	-
552	462107,79	2252788,47	Картометрический, 0,1	-	-
553	462097,49	2252782,53	Картометрический, 0,1	-	-
554	462068,89	2252811,22	Картометрический, 0,1	-	-
555	462034,93	2252823,41	Картометрический, 0,1	-	-
556	461998,93	2252864,67	Картометрический, 0,1	-	-
557	461988,19	2252899,01	Картометрический, 0,1	-	-
558	461909,13	2253017,18	Картометрический, 0,1	-	-
559	461847,83	2253070,61	Картометрический, 0,1	-	-
560	461819,42	2253113,75	Картометрический, 0,1	-	-
561	461783,23	2253149,33	Картометрический, 0,1	-	-
562	461723,34	2253264,38	Картометрический, 0,1	-	-
563	461723,16	2253264,73	Картометрический, 0,1	-	-
564	461705,71	2253298,25	Картометрический, 0,1	-	-
565	461694,71	2253325,68	Картометрический, 0,1	-	-
566	461694,49	2253326,23	Картометрический, 0,1	-	-
567	461651,25	2253433,98	Картометрический, 0,1	-	-
568	461628,35	2253482,66	Картометрический, 0,1	-	-
569	461584,04	2253629,03	Картометрический, 0,1	-	-
570	461559,71	2253732,40	Картометрический, 0,1	-	-
571	461545,56	2253808,13	Картометрический, 0,1	-	-
572	461531,84	2253881,54	Картометрический, 0,1	-	-
573	461513,60	2253964,08	Картометрический, 0,1	-	-
574	461487,46	2254108,44	Картометрический, 0,1	-	-
575	461472,83	2254260,65	Картометрический, 0,1	-	-
576	461542,10	2254358,07	Картометрический, 0,1	-	-
577	461609,78	2254439,26	Картометрический, 0,1	-	-
578	461641,73	2254451,87	Картометрический, 0,1	-	-
579	461646,33	2254453,69	Картометрический, 0,1	-	-
580	461647,79	2254283,66	Картометрический, 0,1	-	-

1	2	3	4	5	6
581	461652,37	2254221,76	Картометрический, 0,1	-	-
582	461668,55	2254102,16	Картометрический, 0,1	-	-
583	461716,17	2253866,51	Картометрический, 0,1	-	-
584	461724,17	2253835,85	Картометрический, 0,1	-	-
585	461742,22	2253766,50	Картометрический, 0,1	-	-
586	461786,44	2253612,46	Картометрический, 0,1	-	-
546	461808,29	2253579,47	Картометрический, 0,1	-	-
587	461587,51	2254773,37	Картометрический, 0,1	-	-
588	461549,49	2254704,03	Картометрический, 0,1	-	-
589	461493,29	2254601,54	Картометрический, 0,1	-	-
590	461533,00	2254555,41	Картометрический, 0,1	-	-
591	461569,76	2254508,53	Картометрический, 0,1	-	-
592	461562,57	2254474,00	Картометрический, 0,1	-	-
593	461543,11	2254439,61	Картометрический, 0,1	-	-
594	461481,53	2254486,05	Картометрический, 0,1	-	-
595	461462,97	2254464,52	Картометрический, 0,1	-	-
596	461371,19	2254328,05	Картометрический, 0,1	-	-
597	461326,90	2254355,60	Картометрический, 0,1	-	-
598	461263,67	2254394,91	Картометрический, 0,1	-	-
599	461338,76	2254510,58	Картометрический, 0,1	-	-
600	461292,55	2254547,45	Картометрический, 0,1	-	-
601	461317,34	2254586,52	Картометрический, 0,1	-	-
602	461376,22	2254679,32	Картометрический, 0,1	-	-
603	461375,87	2254679,69	Картометрический, 0,1	-	-
604	461349,80	2254707,57	Картометрический, 0,1	-	-
605	461434,14	2254845,10	Картометрический, 0,1	-	-
606	461476,83	2254884,79	Картометрический, 0,1	-	-
607	461508,67	2254852,74	Картометрический, 0,1	-	-
608	461531,67	2254829,59	Картометрический, 0,1	-	-
587	461587,51	2254773,37	Картометрический, 0,1	-	-
609	461349,72	2254984,88	Картометрический, 0,1	-	-
610	461264,60	2254886,22	Картометрический, 0,1	-	-
611	461221,10	2254922,98	Картометрический, 0,1	-	-
612	461182,90	2254866,35	Картометрический, 0,1	-	-
613	461169,89	2254872,48	Картометрический, 0,1	-	-
614	461154,35	2254827,19	Картометрический, 0,1	-	-
615	461116,85	2254826,68	Картометрический, 0,1	-	-
616	461106,20	2254767,04	Картометрический, 0,1	-	-
617	461174,75	2254747,82	Картометрический, 0,1	-	-
618	461106,81	2254560,96	Картометрический, 0,1	-	-
619	461030,74	2254599,02	Картометрический, 0,1	-	-
620	461062,73	2254733,19	Картометрический, 0,1	-	-
621	461091,31	2254723,71	Картометрический, 0,1	-	-
622	461096,83	2254755,21	Картометрический, 0,1	-	-
623	461091,87	2254769,55	Картометрический, 0,1	-	-
624	461060,61	2254783,39	Картометрический, 0,1	-	-
625	461187,97	2255013,17	Картометрический, 0,1	-	-
626	461229,20	2254975,76	Картометрический, 0,1	-	-
627	461257,24	2255005,71	Картометрический, 0,1	-	-
628	461286,16	2254979,29	Картометрический, 0,1	-	-

1	2	3	4	5	6
629	461317,35	2255012,32	Картометрический, 0,1	-	-
609	461349,72	2254984,88	Картометрический, 0,1	-	-
630	461038,61	2255334,48	Картометрический, 0,1	-	-
631	460977,63	2255325,15	Картометрический, 0,1	-	-
632	460798,79	2255454,53	Картометрический, 0,1	-	-
633	459271,30	2255604,29	Картометрический, 0,1	-	-
634	458959,04	2255643,35	Картометрический, 0,1	-	-
635	458882,82	2255666,70	Картометрический, 0,1	-	-
636	458881,99	2255664,72	Картометрический, 0,1	-	-
637	458881,83	2255664,33	Картометрический, 0,1	-	-
638	458767,63	2255714,43	Картометрический, 0,1	-	-
639	458655,74	2255769,45	Картометрический, 0,1	-	-
640	458708,22	2255858,38	Картометрический, 0,1	-	-
641	458728,41	2255853,58	Картометрический, 0,1	-	-
642	458850,27	2255834,74	Картометрический, 0,1	-	-
643	458962,56	2255830,56	Картометрический, 0,1	-	-
644	458958,61	2255798,27	Картометрический, 0,1	-	-
645	458944,89	2255760,77	Картометрический, 0,1	-	-
646	458943,54	2255694,47	Картометрический, 0,1	-	-
647	459201,03	2255740,73	Картометрический, 0,1	-	-
648	459350,57	2255726,55	Картометрический, 0,1	-	-
649	459517,33	2255665,58	Картометрический, 0,1	-	-
650	459784,06	2255617,65	Картометрический, 0,1	-	-
651	460322,41	2255632,11	Картометрический, 0,1	-	-
652	460422,50	2255675,64	Картометрический, 0,1	-	-
653	461029,30	2255426,09	Картометрический, 0,1	-	-
630	461038,61	2255334,48	Картометрический, 0,1	-	-
654	458710,89	2255876,73	Картометрический, 0,1	-	-
655	458631,81	2255910,74	Картометрический, 0,1	-	-
656	458624,99	2255914,61	Картометрический, 0,1	-	-
657	458619,68	2255917,62	Картометрический, 0,1	-	-
658	458577,67	2255951,26	Картометрический, 0,1	-	-
659	458496,25	2256020,99	Картометрический, 0,1	-	-
660	458315,34	2256222,84	Картометрический, 0,1	-	-
661	458264,06	2256268,67	Картометрический, 0,1	-	-
662	458331,24	2256342,74	Картометрический, 0,1	-	-
663	458442,78	2256214,07	Картометрический, 0,1	-	-
664	458558,91	2256072,44	Картометрический, 0,1	-	-
665	458681,30	2255983,87	Картометрический, 0,1	-	-
666	458722,64	2255943,42	Картометрический, 0,1	-	-
667	458739,61	2255926,82	Картометрический, 0,1	-	-
668	458778,13	2255907,22	Картометрический, 0,1	-	-
669	458817,05	2255887,42	Картометрический, 0,1	-	-
670	458801,82	2255861,58	Картометрический, 0,1	-	-
654	458710,89	2255876,73	Картометрический, 0,1	-	-
671	458624,48	2255869,88	Картометрический, 0,1	-	-
672	458685,94	2255851,72	Картометрический, 0,1	-	-
673	458635,97	2255776,96	Картометрический, 0,1	-	-
674	458398,52	2255882,88	Картометрический, 0,1	-	-
675	458336,80	2255938,37	Картометрический, 0,1	-	-

1	2	3	4	5	6
676	458309,47	2255974,37	Картометрический, 0,1	-	-
677	458164,26	2256165,67	Картометрический, 0,1	-	-
678	458158,06	2256173,84	Картометрический, 0,1	-	-
679	458195,35	2256209,07	Картометрический, 0,1	-	-
680	458149,75	2256262,03	Картометрический, 0,1	-	-
681	458171,72	2256316,25	Картометрический, 0,1	-	-
682	458244,50	2256255,50	Картометрический, 0,1	-	-
683	458390,47	2256084,45	Картометрический, 0,1	-	-
684	458428,27	2256040,16	Картометрический, 0,1	-	-
685	458528,29	2255953,35	Картометрический, 0,1	-	-
671	458624,48	2255869,88	Картометрический, 0,1	-	-
686	458369,05	2255806,59	Картометрический, 0,1	-	-
687	458982,67	2255600,23	Картометрический, 0,1	-	-
688	459238,98	2255575,17	Картометрический, 0,1	-	-
689	459296,03	2255410,83	Картометрический, 0,1	-	-
690	459137,92	2254996,00	Картометрический, 0,1	-	-
691	458143,77	2254843,34	Картометрический, 0,1	-	-
692	457671,59	2255197,44	Картометрический, 0,1	-	-
693	458257,30	2255913,50	Картометрический, 0,1	-	-
686	458369,05	2255806,59	Картометрический, 0,1	-	-
694	458573,15	2251408,20	Картометрический, 0,1	-	-
695	458749,34	2251264,68	Картометрический, 0,1	-	-
696	458589,89	2251212,22	Картометрический, 0,1	-	-
697	458362,58	2251036,30	Картометрический, 0,1	-	-
698	458099,34	2251006,09	Картометрический, 0,1	-	-
699	457972,38	2250889,49	Картометрический, 0,1	-	-
700	457786,82	2250975,53	Картометрический, 0,1	-	-
701	457083,71	2250959,75	Картометрический, 0,1	-	-
702	457080,38	2251022,89	Картометрический, 0,1	-	-
703	457316,80	2251375,01	Картометрический, 0,1	-	-
704	458131,39	2251287,59	Картометрический, 0,1	-	-
694	458573,15	2251408,20	Картометрический, 0,1	-	-
705	458702,54	2250987,29	Картометрический, 0,1	-	-
706	458770,09	2251000,34	Картометрический, 0,1	-	-
707	458944,36	2251115,82	Картометрический, 0,1	-	-
708	459036,90	2251127,34	Картометрический, 0,1	-	-
709	459108,76	2251198,65	Картометрический, 0,1	-	-
710	459236,32	2251075,89	Картометрический, 0,1	-	-
711	459514,12	2251055,01	Картометрический, 0,1	-	-
712	459586,92	2251127,00	Картометрический, 0,1	-	-
713	459657,94	2251266,14	Картометрический, 0,1	-	-
714	460101,44	2251073,44	Картометрический, 0,1	-	-
715	459982,01	2250768,26	Картометрический, 0,1	-	-
716	459466,24	2250731,68	Картометрический, 0,1	-	-
717	459173,60	2250668,74	Картометрический, 0,1	-	-
718	458898,69	2250506,77	Картометрический, 0,1	-	-
719	458829,21	2250281,03	Картометрический, 0,1	-	-
720	458306,81	2250637,85	Картометрический, 0,1	-	-
721	458376,97	2250797,99	Картометрический, 0,1	-	-
722	458482,61	2250842,33	Картометрический, 0,1	-	-

1	2	3	4	5	6
723	458540,43	2250873,64	Картометрический, 0,1	-	-
705	458702,54	2250987,29	Картометрический, 0,1	-	-
724	460108,74	2251092,08	Картометрический, 0,1	-	-
725	459654,83	2251291,89	Картометрический, 0,1	-	-
726	459704,55	2251596,02	Картометрический, 0,1	-	-
727	459603,18	2251811,03	Картометрический, 0,1	-	-
728	459519,75	2252141,00	Картометрический, 0,1	-	-
729	459662,92	2252694,53	Картометрический, 0,1	-	-
730	459614,37	2252910,73	Картометрический, 0,1	-	-
731	459769,49	2253044,70	Картометрический, 0,1	-	-
732	459890,42	2252959,59	Картометрический, 0,1	-	-
733	460164,95	2252889,71	Картометрический, 0,1	-	-
734	460305,35	2252812,55	Картометрический, 0,1	-	-
735	460509,31	2252809,60	Картометрический, 0,1	-	-
736	460516,89	2252283,02	Картометрический, 0,1	-	-
737	460254,64	2252366,40	Картометрический, 0,1	-	-
738	460110,34	2251942,90	Картометрический, 0,1	-	-
739	460412,87	2251786,28	Картометрический, 0,1	-	-
724	460108,74	2251092,08	Картометрический, 0,1	-	-
740	460542,10	2253291,78	Картометрический, 0,1	-	-
741	460511,19	2253648,85	Картометрический, 0,1	-	-
742	460651,51	2253659,15	Картометрический, 0,1	-	-
743	461135,57	2254082,19	Картометрический, 0,1	-	-
744	461188,30	2254057,36	Картометрический, 0,1	-	-
745	461383,65	2254177,14	Картометрический, 0,1	-	-
746	461499,57	2253583,32	Картометрический, 0,1	-	-
747	461608,73	2253265,75	Картометрический, 0,1	-	-
748	461771,18	2252916,92	Картометрический, 0,1	-	-
749	462083,06	2252509,77	Картометрический, 0,1	-	-
750	462025,56	2252431,79	Картометрический, 0,1	-	-
751	461672,40	2252659,02	Картометрический, 0,1	-	-
752	461101,05	2252628,16	Картометрический, 0,1	-	-
753	460731,26	2252742,76	Картометрический, 0,1	-	-
754	460586,12	2252923,14	Картометрический, 0,1	-	-
755	460636,88	2252997,54	Картометрический, 0,1	-	-
756	460633,82	2253148,83	Картометрический, 0,1	-	-
740	460542,10	2253291,78	Картометрический, 0,1	-	-
757	461135,76	2254104,26	Картометрический, 0,1	-	-
758	461096,60	2254128,69	Картометрический, 0,1	-	-
759	461110,44	2254146,87	Картометрический, 0,1	-	-
760	461131,20	2254174,12	Картометрический, 0,1	-	-
761	461151,80	2254201,15	Картометрический, 0,1	-	-
762	461155,45	2254205,92	Картометрический, 0,1	-	-
763	461186,25	2254297,41	Картометрический, 0,1	-	-
764	461195,19	2254330,83	Картометрический, 0,1	-	-
765	461197,21	2254329,92	Картометрический, 0,1	-	-
766	461199,20	2254329,02	Картометрический, 0,1	-	-
767	461199,47	2254328,82	Картометрический, 0,1	-	-
768	461288,14	2254261,47	Картометрический, 0,1	-	-
769	461255,92	2254128,35	Картометрический, 0,1	-	-

1	2	3	4	5	6
770	461200,25	2254070,43	Картометрический, 0,1	-	-
771	461190,97	2254069,80	Картометрический, 0,1	-	-
757	461135,76	2254104,26	Картометрический, 0,1	-	-
772	460812,43	2253813,20	Картометрический, 0,1	-	-
773	460780,59	2253837,41	Картометрический, 0,1	-	-
774	460795,99	2253857,66	Картометрический, 0,1	-	-
775	460810,48	2253876,74	Картометрический, 0,1	-	-
776	460825,92	2253897,05	Картометрический, 0,1	-	-
777	460841,18	2253917,14	Картометрический, 0,1	-	-
778	460855,86	2253936,45	Картометрический, 0,1	-	-
779	460871,12	2253956,53	Картометрический, 0,1	-	-
780	460886,47	2253976,73	Картометрический, 0,1	-	-
781	460897,29	2253968,51	Картометрический, 0,1	-	-
782	460901,51	2253965,30	Картометрический, 0,1	-	-
783	460918,32	2253952,53	Картометрический, 0,1	-	-
772	460812,43	2253813,20	Картометрический, 0,1	-	-
784	460392,71	2253876,82	Картометрический, 0,1	-	-
785	460332,90	2253832,77	Картометрический, 0,1	-	-
786	460308,43	2253789,32	Картометрический, 0,1	-	-
787	460365,84	2253762,16	Картометрический, 0,1	-	-
788	460349,12	2253732,63	Картометрический, 0,1	-	-
789	460337,09	2253686,24	Картометрический, 0,1	-	-
790	460330,66	2253611,74	Картометрический, 0,1	-	-
791	460349,68	2253493,42	Картометрический, 0,1	-	-
792	460354,34	2253450,47	Картометрический, 0,1	-	-
793	460360,49	2253393,84	Картометрический, 0,1	-	-
794	460362,30	2253315,17	Картометрический, 0,1	-	-
795	460368,49	2253286,82	Картометрический, 0,1	-	-
796	460372,81	2253267,02	Картометрический, 0,1	-	-
797	460376,70	2253248,49	Картометрический, 0,1	-	-
798	460380,21	2253231,77	Картометрический, 0,1	-	-
799	460384,05	2253200,55	Картометрический, 0,1	-	-
800	460325,55	2253191,44	Картометрический, 0,1	-	-
801	460341,40	2253120,93	Картометрический, 0,1	-	-
802	460316,78	2253091,80	Картометрический, 0,1	-	-
803	460166,86	2253163,75	Картометрический, 0,1	-	-
804	459988,31	2253204,88	Картометрический, 0,1	-	-
805	459813,31	2253315,56	Картометрический, 0,1	-	-
806	459680,01	2253274,70	Картометрический, 0,1	-	-
807	459696,51	2253522,96	Картометрический, 0,1	-	-
808	459767,57	2253793,56	Картометрический, 0,1	-	-
809	460084,13	2253802,08	Картометрический, 0,1	-	-
810	460141,33	2254120,74	Картометрический, 0,1	-	-
811	460281,83	2254132,69	Картометрический, 0,1	-	-
812	460498,28	2254011,97	Картометрический, 0,1	-	-
813	460488,81	2253898,36	Картометрический, 0,1	-	-
784	460392,71	2253876,82	Картометрический, 0,1	-	-
814	458750,88	2251409,53	Картометрический, 0,1	-	-
815	458647,59	2251531,40	Картометрический, 0,1	-	-
816	458676,79	2251908,02	Картометрический, 0,1	-	-

1	2	3	4	5	6
817	458608,97	2252389,63	Картометрический, 0,1	-	-
818	458683,51	2252783,18	Картометрический, 0,1	-	-
819	458996,09	2252789,12	Картометрический, 0,1	-	-
820	459360,50	2252933,16	Картометрический, 0,1	-	-
821	459419,62	2252703,37	Картометрический, 0,1	-	-
822	459305,03	2252406,21	Картометрический, 0,1	-	-
823	459275,81	2251986,40	Картометрический, 0,1	-	-
824	459408,47	2251645,63	Картометрический, 0,1	-	-
825	459460,58	2251550,29	Картометрический, 0,1	-	-
826	459398,33	2251293,70	Картометрический, 0,1	-	-
827	459146,94	2251449,55	Картометрический, 0,1	-	-
828	458988,39	2251447,27	Картометрический, 0,1	-	-
829	458842,32	2251378,33	Картометрический, 0,1	-	-
814	458750,88	2251409,53	Картометрический, 0,1	-	-
830	456726,07	2252349,75	Картометрический, 0,1	-	-
53	456687,92	2252296,44	Картометрический, 0,1	-	-
831	456715,66	2252271,39	Картометрический, 0,1	-	-
832	456707,81	2252262,15	Картометрический, 0,1	-	-
833	456704,88	2252258,96	Картометрический, 0,1	-	-
834	456703,69	2252257,68	Картометрический, 0,1	-	-
835	456704,17	2252257,24	Картометрический, 0,1	-	-
836	456692,28	2252243,77	Картометрический, 0,1	-	-
837	456691,74	2252244,29	Картометрический, 0,1	-	-
838	456689,20	2252241,73	Картометрический, 0,1	-	-
839	456679,40	2252250,58	Картометрический, 0,1	-	-
840	456669,83	2252259,23	Картометрический, 0,1	-	-
49	456662,31	2252266,02	Картометрический, 0,1	-	-
841	456590,85	2252160,20	Картометрический, 0,1	-	-
842	456573,15	2252131,49	Картометрический, 0,1	-	-
843	456571,93	2252132,19	Картометрический, 0,1	-	-
46	456547,70	2252096,31	Картометрический, 0,1	-	-
844	456258,94	2252296,55	Картометрический, 0,1	-	-
43	456283,66	2252329,59	Картометрический, 0,1	-	-
845	456283,93	2252329,96	Картометрический, 0,1	-	-
42	456297,12	2252347,58	Картометрический, 0,1	-	-
846	456372,14	2252447,84	Картометрический, 0,1	-	-
39	456432,96	2252529,11	Картометрический, 0,1	-	-
847	456456,71	2252511,19	Картометрический, 0,1	-	-
36	456473,69	2252498,38	Картометрический, 0,1	-	-
848	456495,51	2252527,52	Картометрический, 0,1	-	-
849	456556,02	2252475,86	Картометрический, 0,1	-	-
34	456557,98	2252474,19	Картометрический, 0,1	-	-
850	456593,39	2252443,95	Картометрический, 0,1	-	-
32	456622,00	2252419,52	Картометрический, 0,1	-	-
851	456644,00	2252400,75	Картометрический, 0,1	-	-
30	456650,54	2252408,52	Картометрический, 0,1	-	-
852	456683,73	2252382,69	Картометрический, 0,1	-	-
58	456689,23	2252378,41	Картометрический, 0,1	-	-
853	456691,93	2252376,31	Картометрический, 0,1	-	-
56	456692,35	2252375,99	Картометрический, 0,1	-	-

1	2	3	4	5	6
854	456723,30	2252351,91	Картометрический, 0,1	-	-
830	456726,07	2252349,75	Картометрический, 0,1	-	-
855	457820,47	2256327,51	Картометрический, 0,1	-	-
856	457682,86	2256398,17	Картометрический, 0,1	-	-
857	457703,45	2256438,28	Картометрический, 0,1	-	-
858	457708,40	2256447,93	Картометрический, 0,1	-	-
859	457727,16	2256484,46	Картометрический, 0,1	-	-
860	457808,86	2256442,51	Картометрический, 0,1	-	-
861	457818,49	2256437,57	Картометрический, 0,1	-	-
862	457950,18	2256369,95	Картометрический, 0,1	-	-
863	457933,68	2256337,82	Картометрический, 0,1	-	-
864	457926,43	2256323,70	Картометрический, 0,1	-	-
865	457841,04	2256367,55	Картометрический, 0,1	-	-
855	457820,47	2256327,51	Картометрический, 0,1	-	-

3. Сведения о характерных точках части (частей) границы объекта

Обозначение характерных точек части границы	Координаты, м		Метод определения координат характерной точки	Средняя квадратическая погрешность положения характерной точки (Mt), м	Описание обозначения точки на местности (при наличии)
	X	Y			
1	2	3	4	5	6
-	-	-	-	-	

Раздел 3

Сведения о местоположении измененных (уточненных) границ объекта

1. Система координат -

2. Сведения о характерных точках границ объекта

Обозначение характерных точек границ	Существующие координаты, м		Измененные (уточненные) координаты, м		Метод определения координат характерной точки	Средняя квадратическая погрешность положения характерной точки (Mt), м	Описание обозначения точки на местности (при наличии)
	X	Y	X	Y			
1	2	3	4	5	6	7	8
-	-	-	-	-	-	-	-

3. Сведения о характерных точках части (частей) границы объекта

Обозначение характерных точек части границы	Существующие координаты, м		Измененные (уточненные) координаты, м		Метод определения координат характерной точки	Средняя квадратическая погрешность положения характерной точки (Mt), м	Описание обозначения точки на местности (при наличии)
	X	Y	X	Y			
1	2	3	4	5	6	7	8
-	-	-	-	-	-	-	-

Раздел 4

План границ объекта

Схема расположения листов

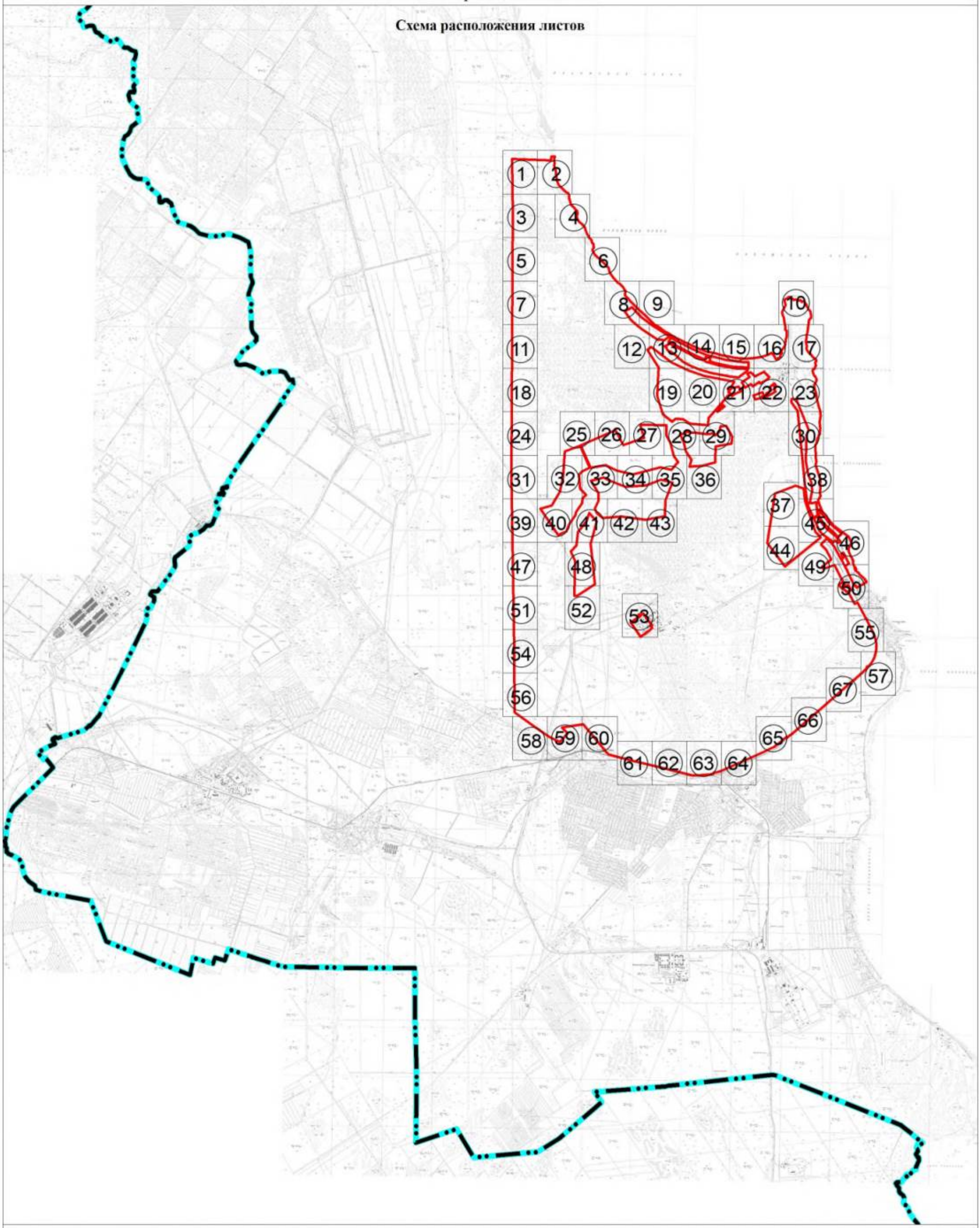

Масштаб 1:70 000

Используемые условные знаки и обозначения:

Граница объекта

Граница муниципального образования «Рахьинское городское поселение» Всеволожского муниципального района Ленинградской области

① Номер листа

Подпись _____ Дата "05" октября 2021 г.

Место для оттиска печати (при наличии) лица, составившего описание местоположения границ объекта

План границ объекта

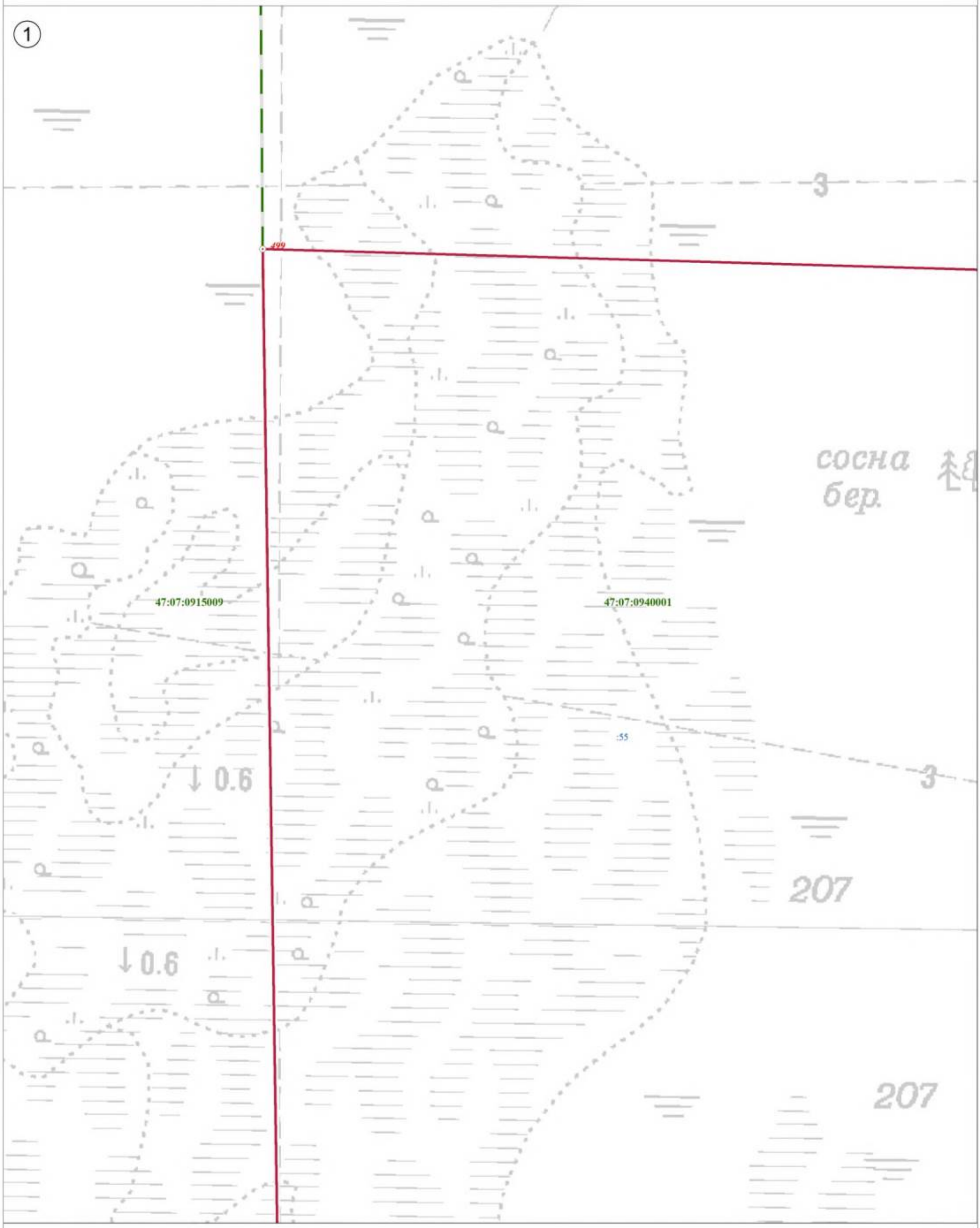

Используемые условные знаки и обозначения:

	Граница объекта
	Граница кадастрового квартала
	Граница земельного участка, сведения о котором внесены в ЕГРН
22	Характерная точка границы объекта землеустройства
:227	Номер земельного участка, сведения о границах которого внесены в ЕГРН, в кадастровом квартале
47:07:0904002	Номер кадастрового квартала

Масштаб 1:2 500

Подпись _____ Дата "05" октября 2021 г.

Место для оттиска печати (при наличии) лица, составившего описание местоположения границ объекта

План границ объекта

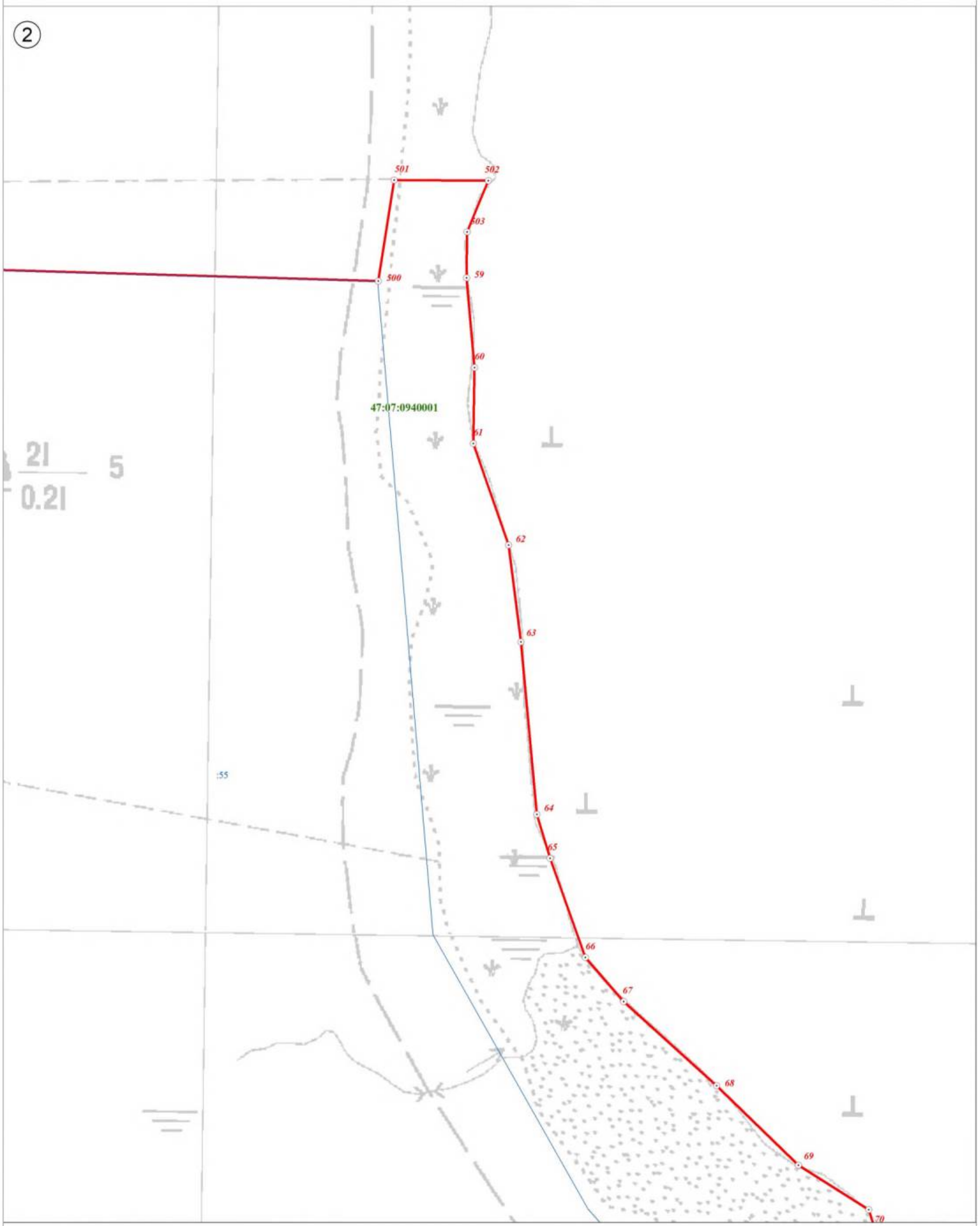

Используемые условные знаки и обозначения:

	Граница объекта
	Граница кадастрового квартала
	Граница земельного участка, сведения о котором внесены в ЕГРН
22	Характерная точка границы объекта землеустройства
:227	Номер земельного участка, сведения о границах которого внесены в ЕГРН, в кадастровом квартале
47:07:0904002	Номер кадастрового квартала

Масштаб 1:2 500

Подпись _____ Дата "05" октября 2021 г.

Место для оттиска печати (при наличии) лица, составившего описание местоположения границ объекта

План границ объекта

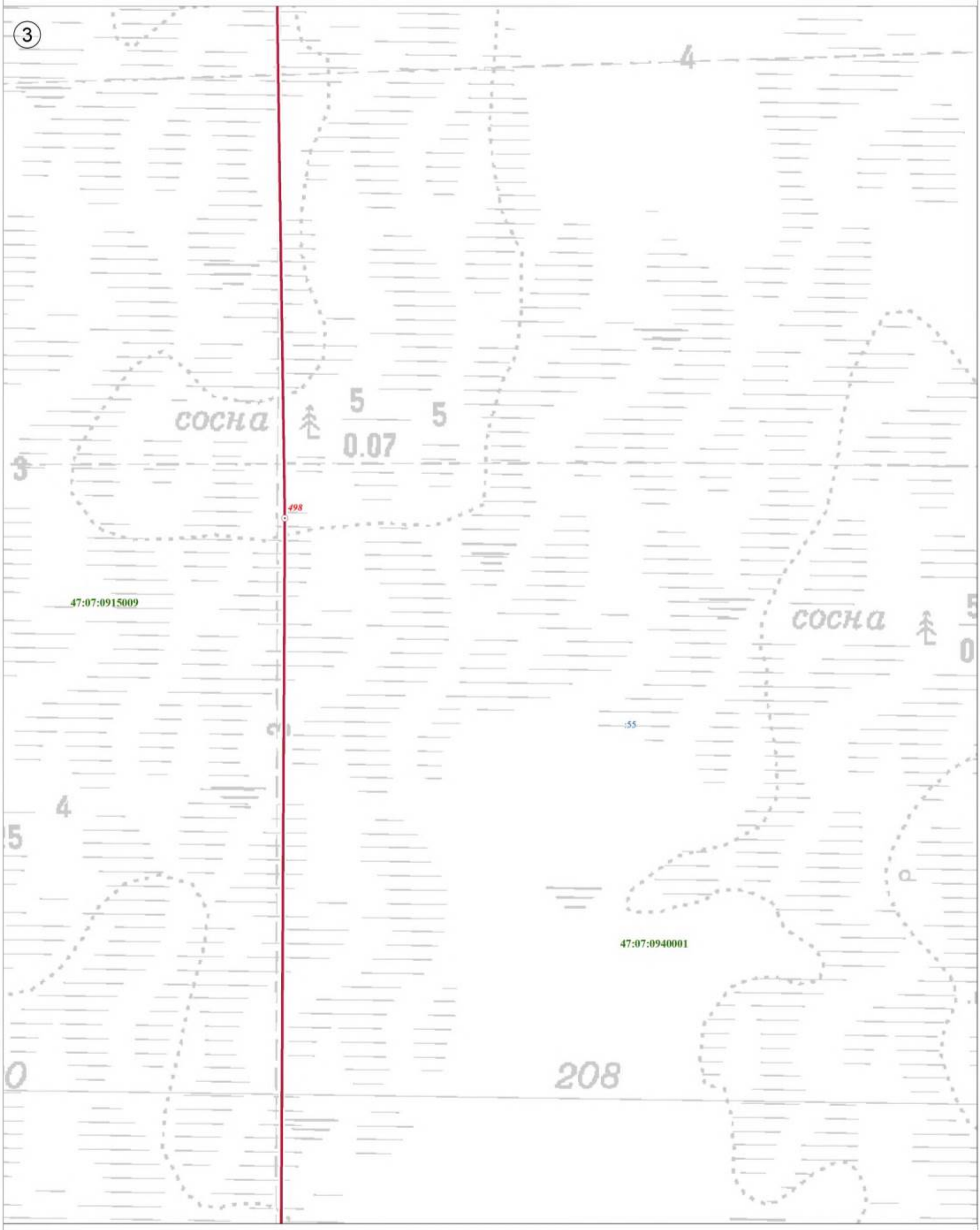

Используемые условные знаки и обозначения:

	Граница объекта
	Граница кадастрового квартала
	Граница земельного участка, сведения о котором внесены в ЕГРН
22	Характерная точка границы объекта землеустройства
:227	Номер земельного участка, сведения о границах которого внесены в ЕГРН, в кадастровом квартале
47:07:0904002	Номер кадастрового квартала

Масштаб 1:2 500

Подпись _____ Дата "05" октября 2021 г.

Место для оттиска печати (при наличии) лица, составившего описание местоположения границ объекта

План границ объекта

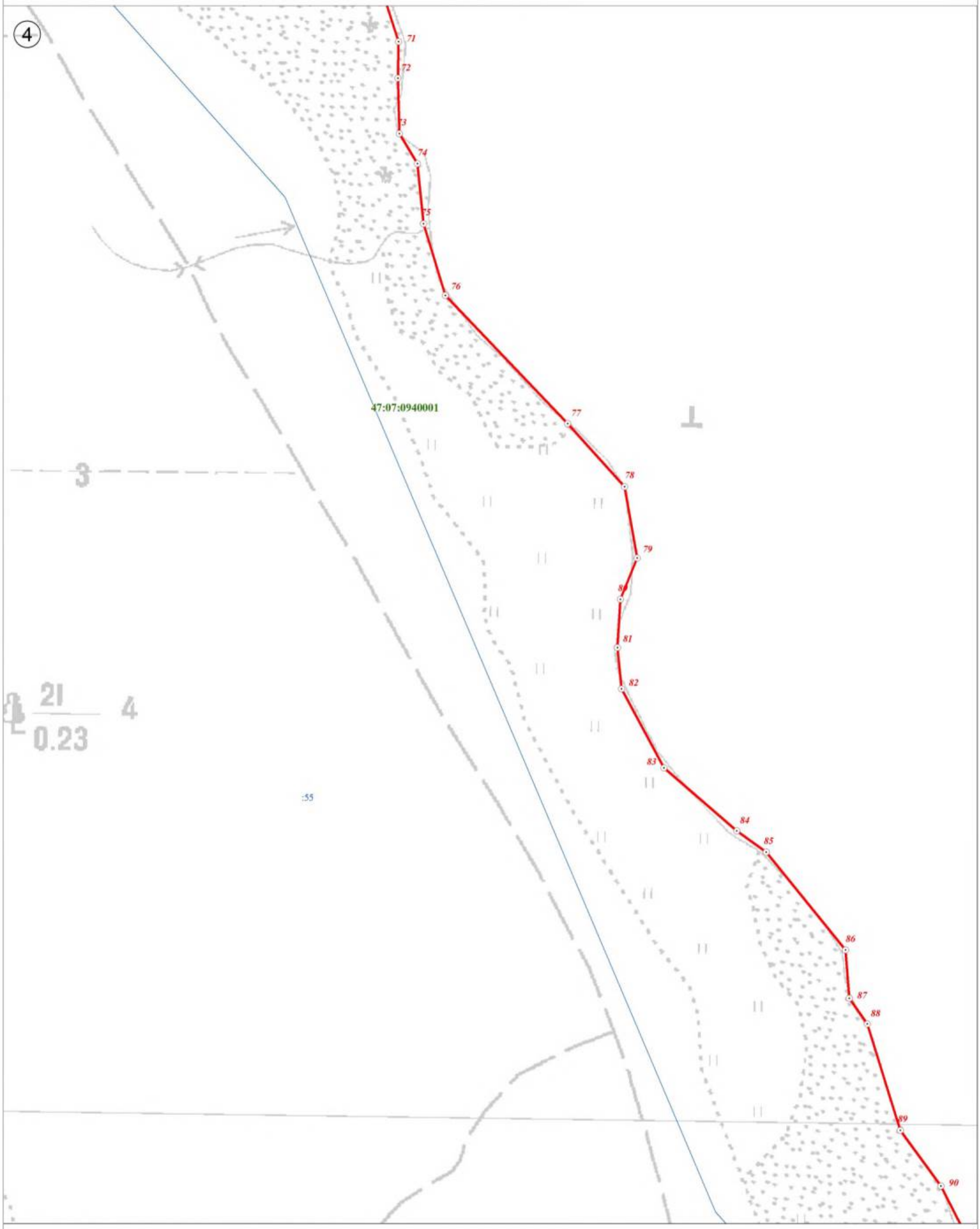

Используемые условные знаки и обозначения:

	Граница объекта
	Граница кадастрового квартала
	Граница земельного участка, сведения о котором внесены в ЕГРН
22	Характерная точка границы объекта землеустройства
:227	Номер земельного участка, сведения о границах которого внесены в ЕГРН, в кадастровом квартале
47:07:0904002	Номер кадастрового квартала

Масштаб 1:2 500

Подпись _____ Дата "05" октября 2021 г.

Место для оттиска печати (при наличии) лица, составившего описание местоположения границ объекта

План границ объекта

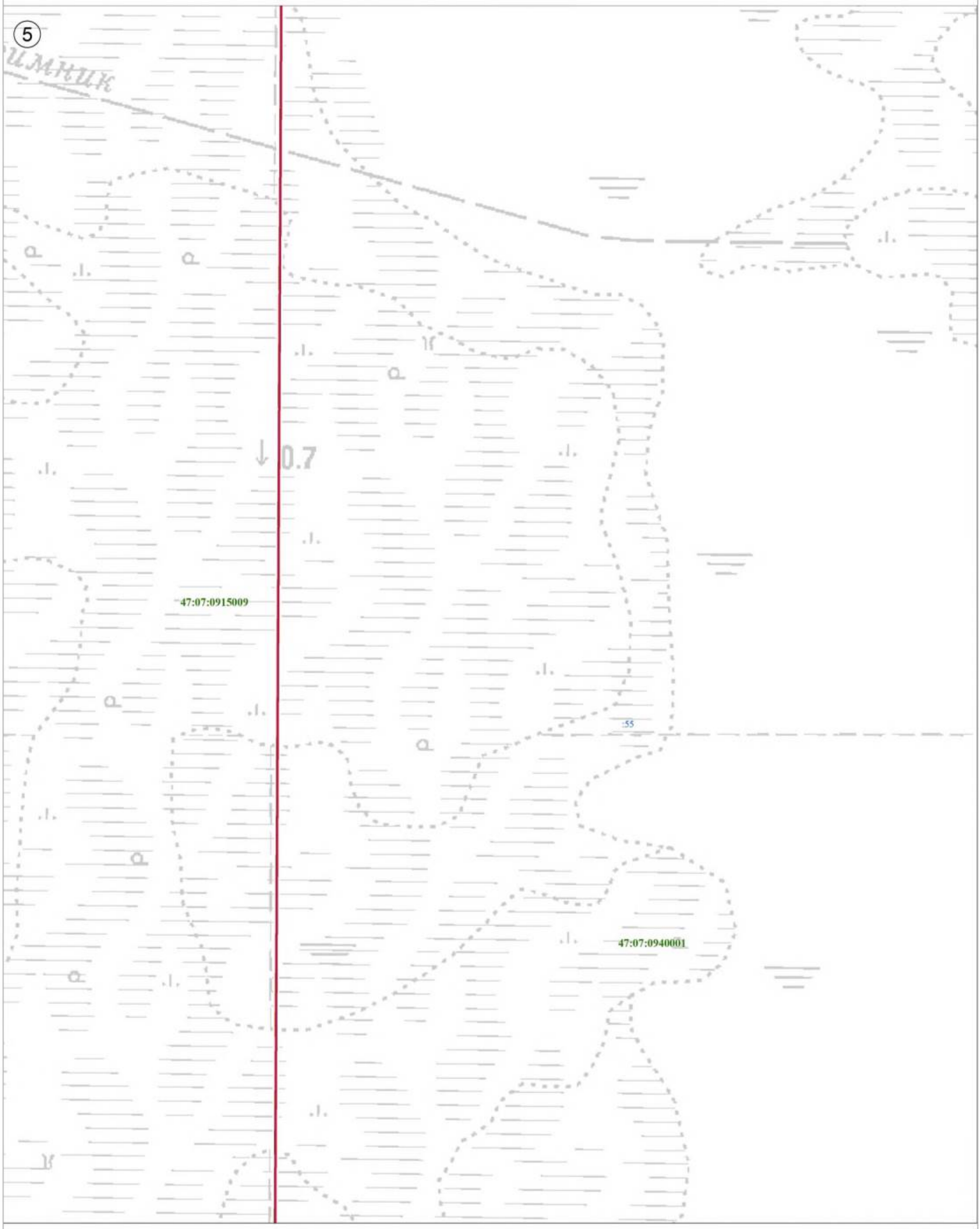

Используемые условные знаки и обозначения:

	Граница объекта
	Граница кадастрового квартала
	Граница земельного участка, сведения о котором внесены в ЕГРН
22	Характерная точка границы объекта землеустройства
:227	Номер земельного участка, сведения о границах которого внесены в ЕГРН, в кадастровом квартале
47:07:0904002	Номер кадастрового квартала

Масштаб 1:2 500

Подпись _____ Дата "05" октября 2021 г.

Место для оттиска печати (при наличии) лица, составившего описание местоположения границ объекта

План границ объекта

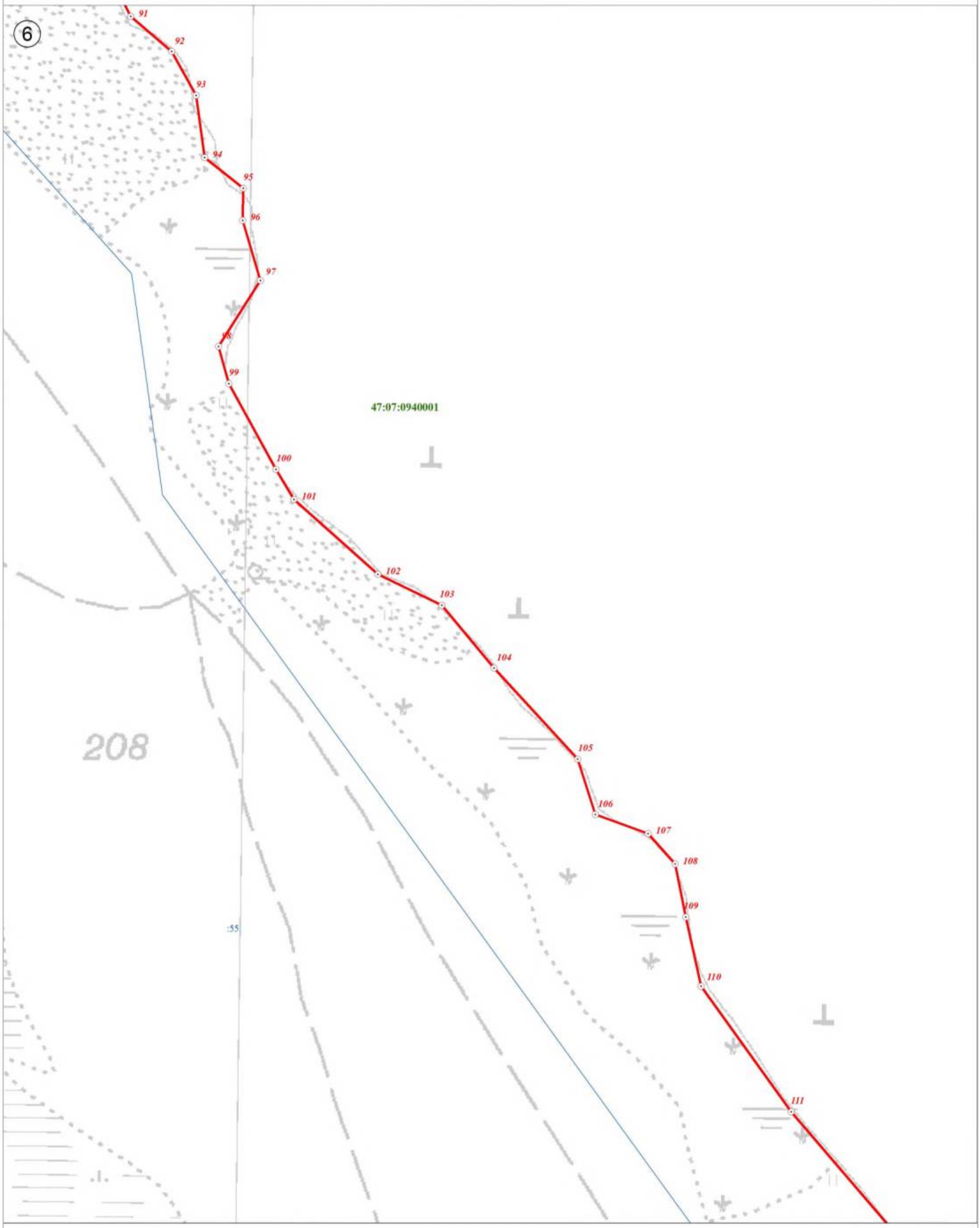

Используемые условные знаки и обозначения:

	Граница объекта
	Граница кадастрового квартала
	Граница земельного участка, сведения о котором внесены в ЕГРН
22	Характерная точка границы объекта землеустройства
:227	Номер земельного участка, сведения о границах которого внесены в ЕГРН, в кадастровом квартале
47:07:0904002	Номер кадастрового квартала

Масштаб 1:2 500

Подпись _____ Дата "05" октября 2021 г.

Место для оттиска печати (при наличии) лица, составившего описание местоположения границ объекта

План границ объекта

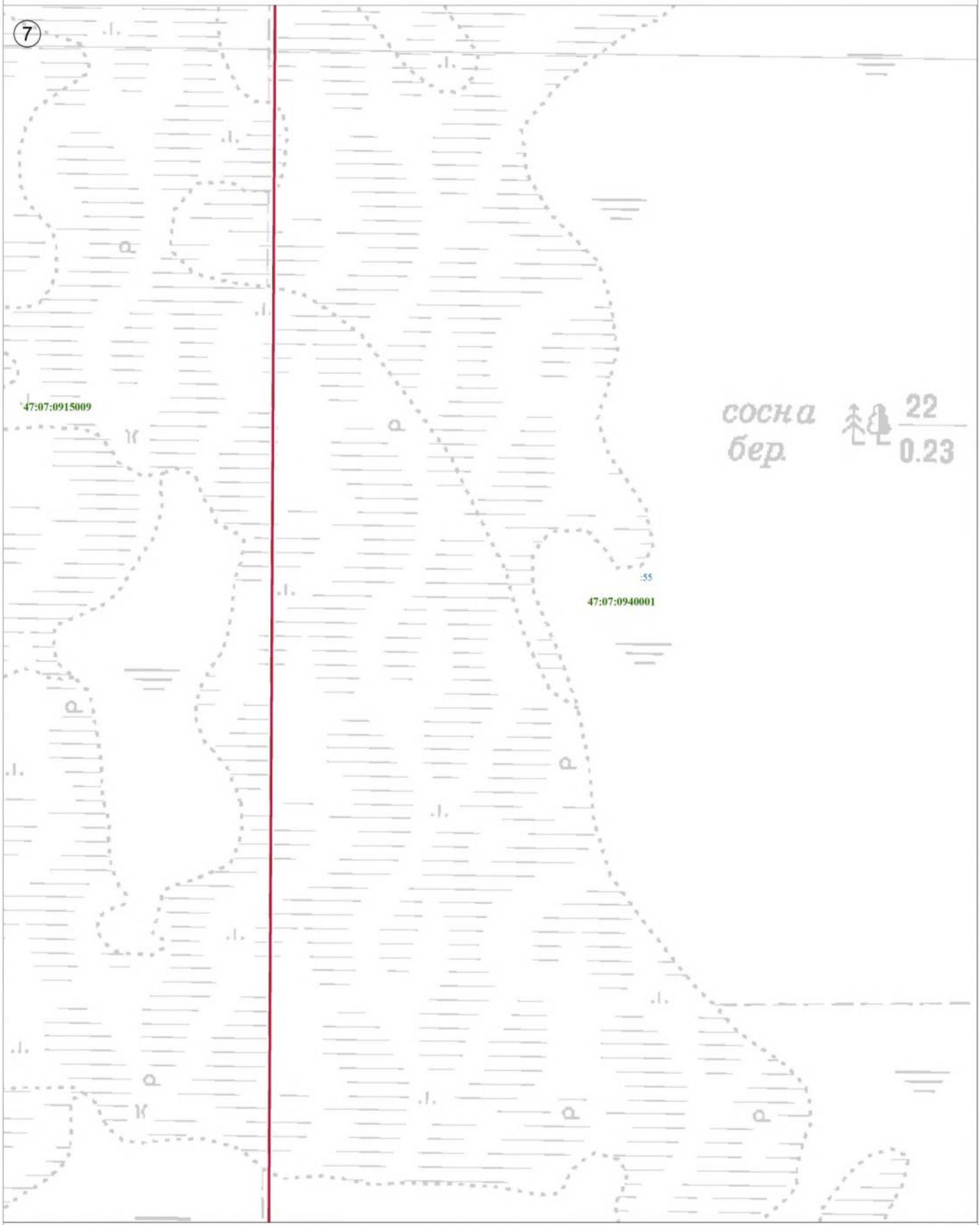

Используемые условные знаки и обозначения:

Масштаб 1:2 500

	Граница объекта
	Граница кадастрового квартала
	Граница земельного участка, сведения о котором внесены в ЕГРН
22	Характерная точка границы объекта землеустройства
:227	Номер земельного участка, сведения о границах которого внесены в ЕГРН, в кадастровом квартале
47:07:0904002	Номер кадастрового квартала

Подпись _____ Дата "05" октября 2021 г.

Место для оттиска печати (при наличии) лица, составившего описание местоположения границ объекта

План границ объекта

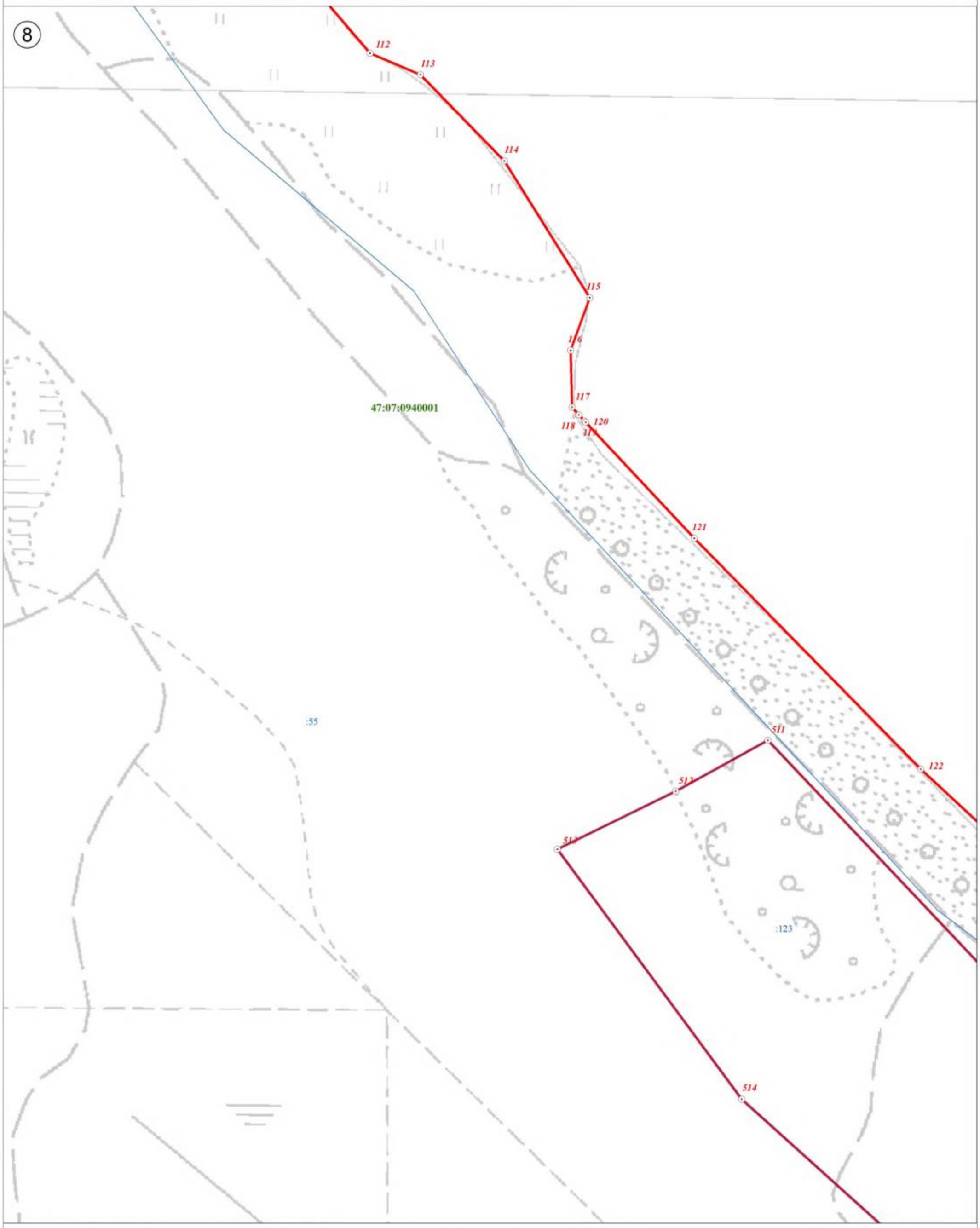

Используемые условные знаки и обозначения:

	Граница объекта
	Граница кадастрового квартала
	Граница земельного участка, сведения о котором внесены в ЕГРН
22	Характерная точка границы объекта землеустройства
:227	Номер земельного участка, сведения о границах которого внесены в ЕГРН, в кадастровом квартале
47:07:0904002	Номер кадастрового квартала

Масштаб 1:2 500

Подпись _____ Дата "05" октября 2021 г.

Место для оттиска печати (при наличии) лица, составившего описание местоположения границ объекта

План границ объекта

⑨



Используемые условные знаки и обозначения:

Масштаб 1:2 500

	Граница объекта
	Граница кадастрового квартала
	Граница земельного участка, сведения о котором внесены в ЕГРН
22	Характерная точка границы объекта землеустройства
:227	Номер земельного участка, сведения о границах которого внесены в ЕГРН, в кадастровом квартале
47:07:0904002	Номер кадастрового квартала

Подпись _____ Дата "05" октября 2021 г.

Место для оттиска печати (при наличии) лица, составившего описание местоположения границ объекта

План границ объекта

⑩



Используемые условные знаки и обозначения:

Масштаб 1:2 500

	Граница объекта
	Граница кадастрового квартала
	Граница земельного участка, сведения о котором внесены в ЕГРН
22	Характерная точка границы объекта землеустройства
:227	Номер земельного участка, сведения о границах которого внесены в ЕГРН, в кадастровом квартале
47:07:0904002	Номер кадастрового квартала

Подпись _____ Дата "05" октября 2021 г.

Место для оттиска печати (при наличии) лица, составившего описание местоположения границ объекта

План границ объекта

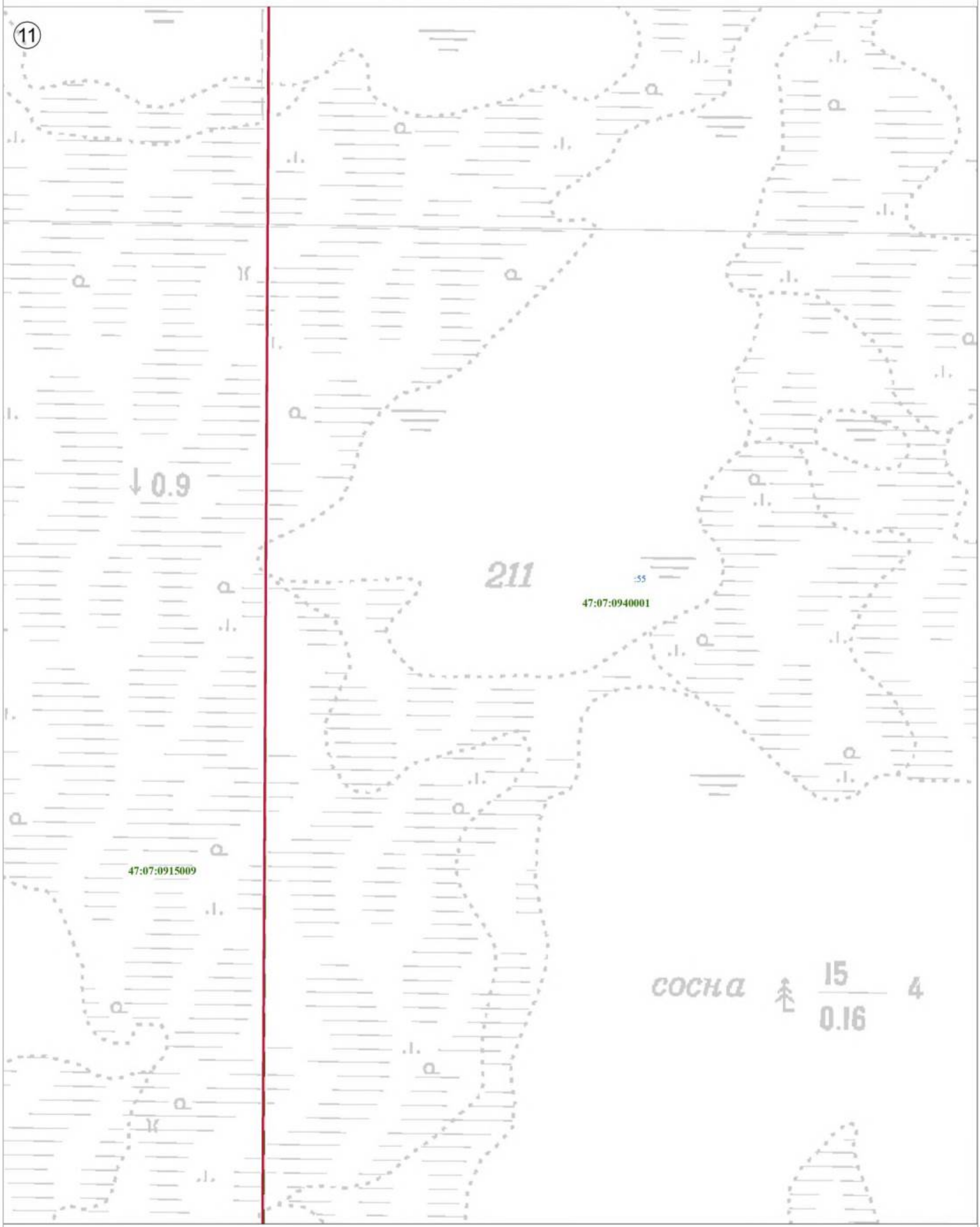

Используемые условные знаки и обозначения:

	Граница объекта
	Граница кадастрового квартала
	Граница земельного участка, сведения о котором внесены в ЕГРН
22	Характерная точка границы объекта землеустройства
:227	Номер земельного участка, сведения о границах которого внесены в ЕГРН, в кадастровом квартале
47:07:0904002	Номер кадастрового квартала

Масштаб 1:2 500

Подпись _____ Дата "05" октября 2021 г.

Место для оттиска печати (при наличии) лица, составившего описание местоположения границ объекта

План границ объекта

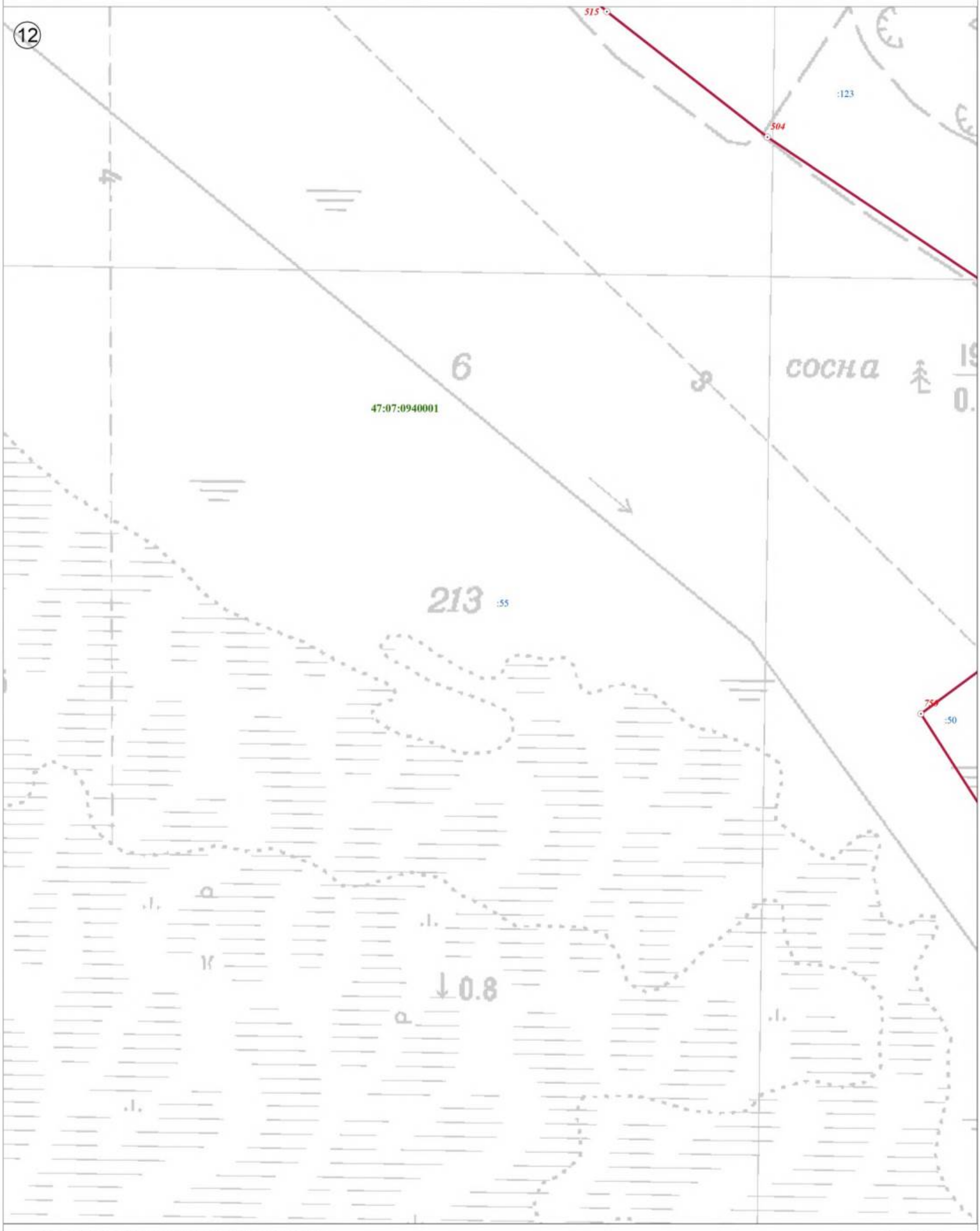

Используемые условные знаки и обозначения:

	Граница объекта
	Граница кадастрового квартала
	Граница земельного участка, сведения о котором внесены в ЕГРН
22	Характерная точка границы объекта землеустройства
:227	Номер земельного участка, сведения о границах которого внесены в ЕГРН, в кадастровом квартале
47:07:0904002	Номер кадастрового квартала

Масштаб 1:2 500

Подпись _____ Дата "05" октября 2021 г.

Место для оттиска печати (при наличии) лица, составившего описание местоположения границ объекта

План границ объекта

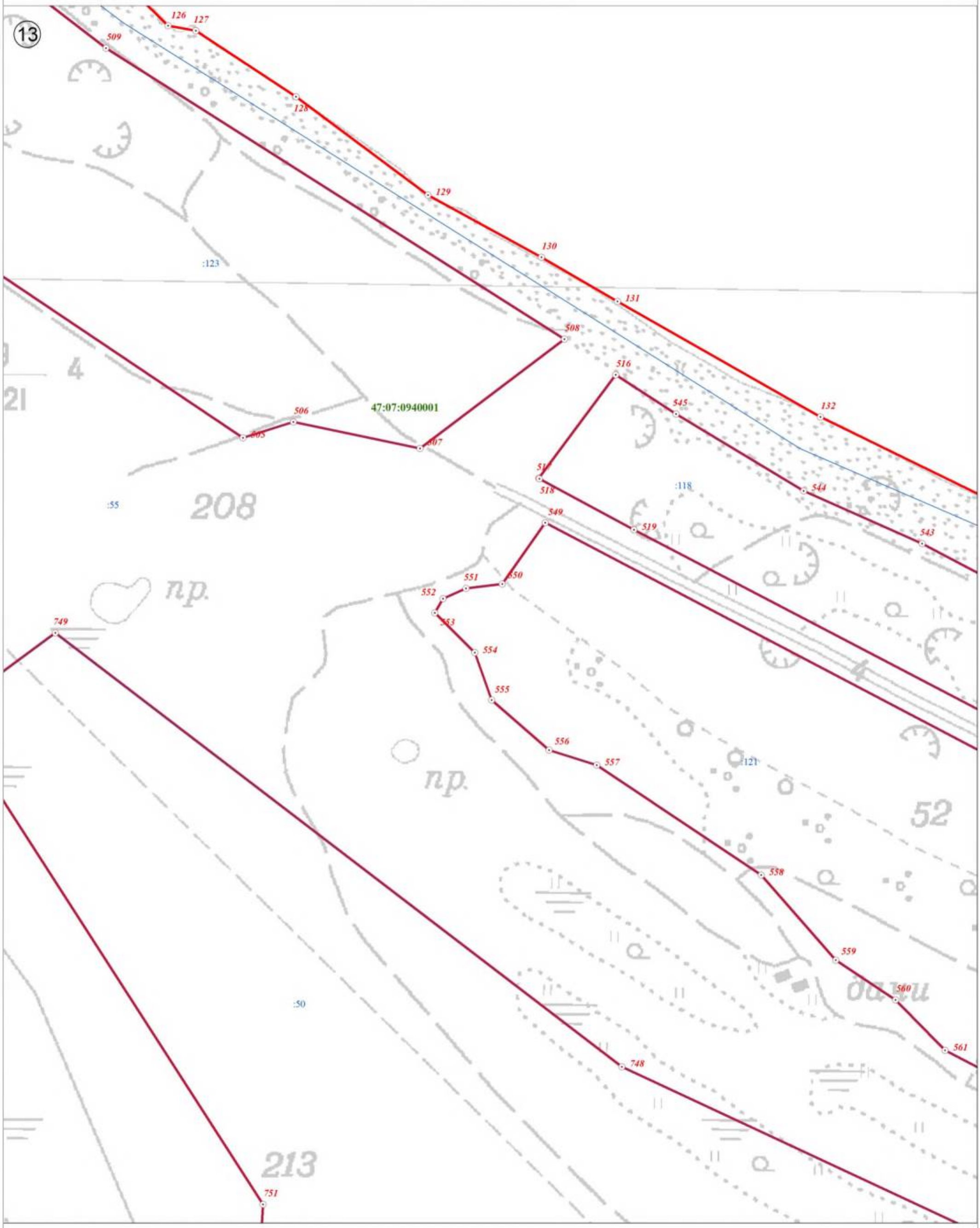

Используемые условные знаки и обозначения:

	Граница объекта
	Граница кадастрового квартала
	Граница земельного участка, сведения о котором внесены в ЕГРН
22	Характерная точка границы объекта землеустройства
:227	Номер земельного участка, сведения о границах которого внесены в ЕГРН, в кадастровом квартале
47:07:0904002	Номер кадастрового квартала

Масштаб 1:2 500

Подпись _____ Дата "05" октября 2021 г.

Место для оттиска печати (при наличии) лица, составившего описание местоположения границ объекта

План границ объекта

14	



Используемые условные знаки и обозначения:

Масштаб 1:2 500

	Граница объекта
	Граница кадастрового квартала
	Граница земельного участка, сведения о котором внесены в ЕГРН
22	Характерная точка границы объекта землеустройства
:227	Номер земельного участка, сведения о границах которого внесены в ЕГРН, в кадастровом квартале
47:07:0904002	Номер кадастрового квартала

Подпись _____ Дата "05" октября 2021 г.

Место для оттиска печати (при наличии) лица, составившего описание местоположения границ объекта

План границ объекта

15

47:07:0940001

БУХТА МОР

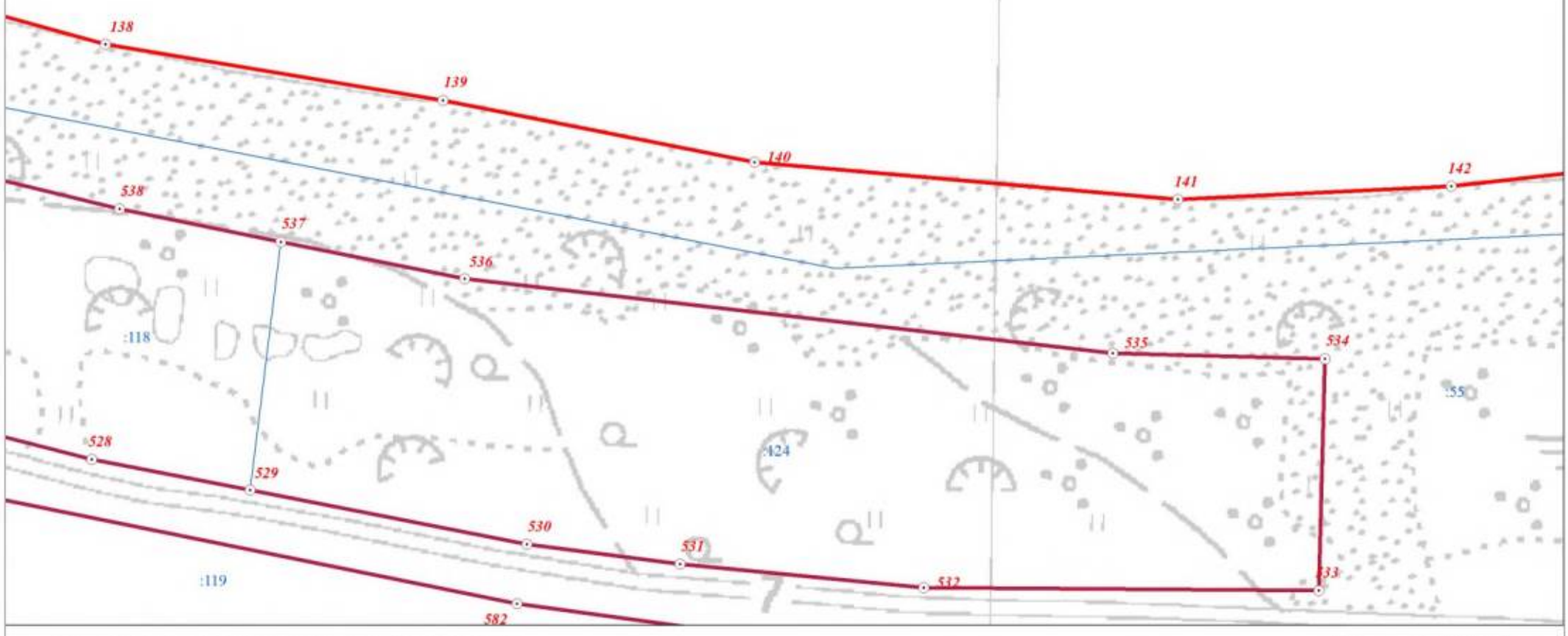

Используемые условные знаки и обозначения:

	Граница объекта
	Граница кадастрового квартала
	Граница земельного участка, сведения о котором внесены в ЕГРН
22	Характерная точка границы объекта землеустройства
:227	Номер земельного участка, сведения о границах которого внесены в ЕГРН, в кадастровом квартале
47:07:0904002	Номер кадастрового квартала

Масштаб 1:2 500

Подпись _____ Дата "05" октября 2021 г.

Место для оттиска печати (при наличии) лица, составившего описание местоположения границ объекта

План границ объекта

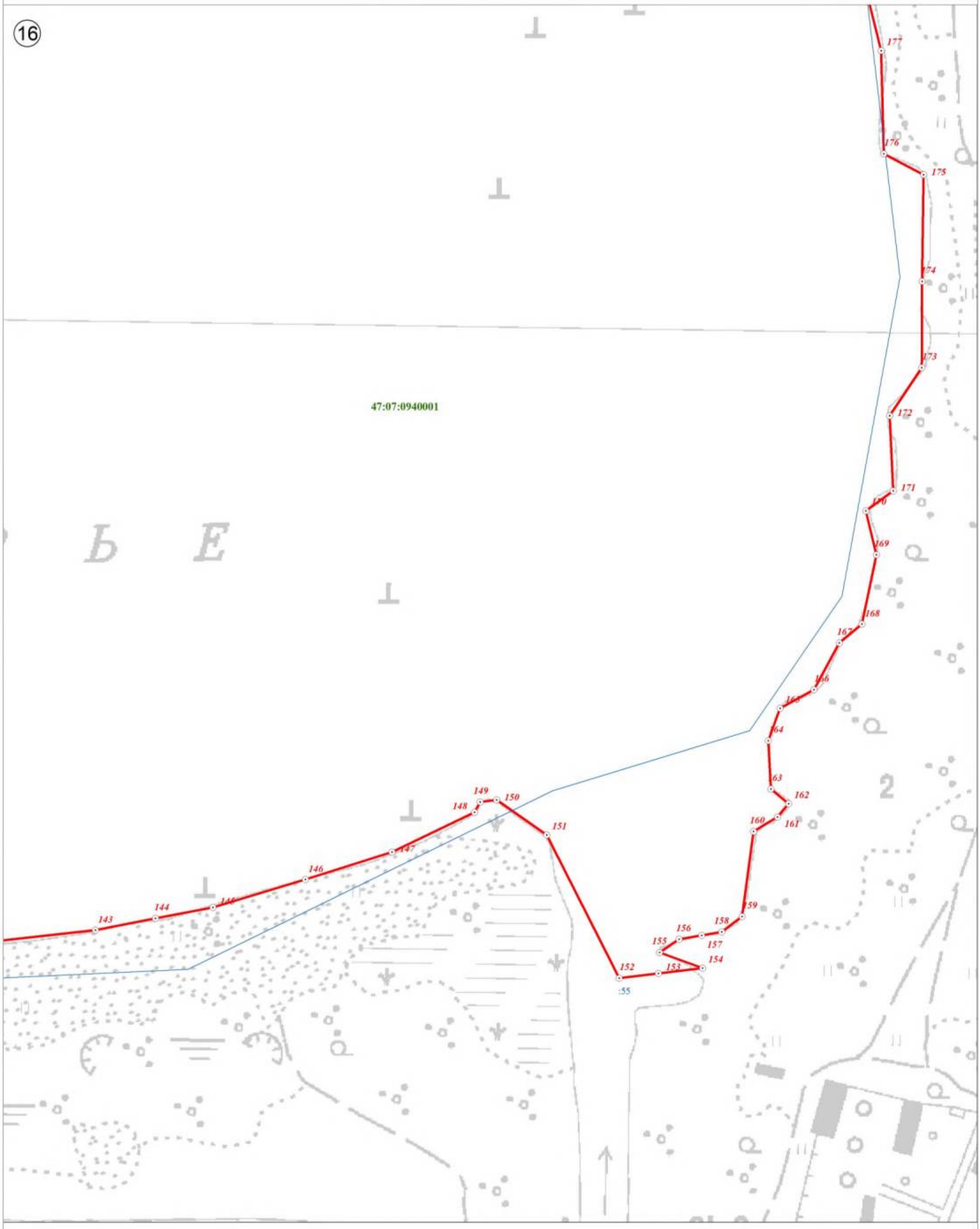

Используемые условные знаки и обозначения:

	Граница объекта
	Граница кадастрового квартала
	Граница земельного участка, сведения о котором внесены в ЕГРН
22	Характерная точка границы объекта землеустройства
:227	Номер земельного участка, сведения о границах которого внесены в ЕГРН, в кадастровом квартале
47:07:0904002	Номер кадастрового квартала

Масштаб 1:2 500

Подпись _____ Дата "05" октября 2021 г.

Место для оттиска печати (при наличии) лица, составившего описание местоположения границ объекта

План границ объекта

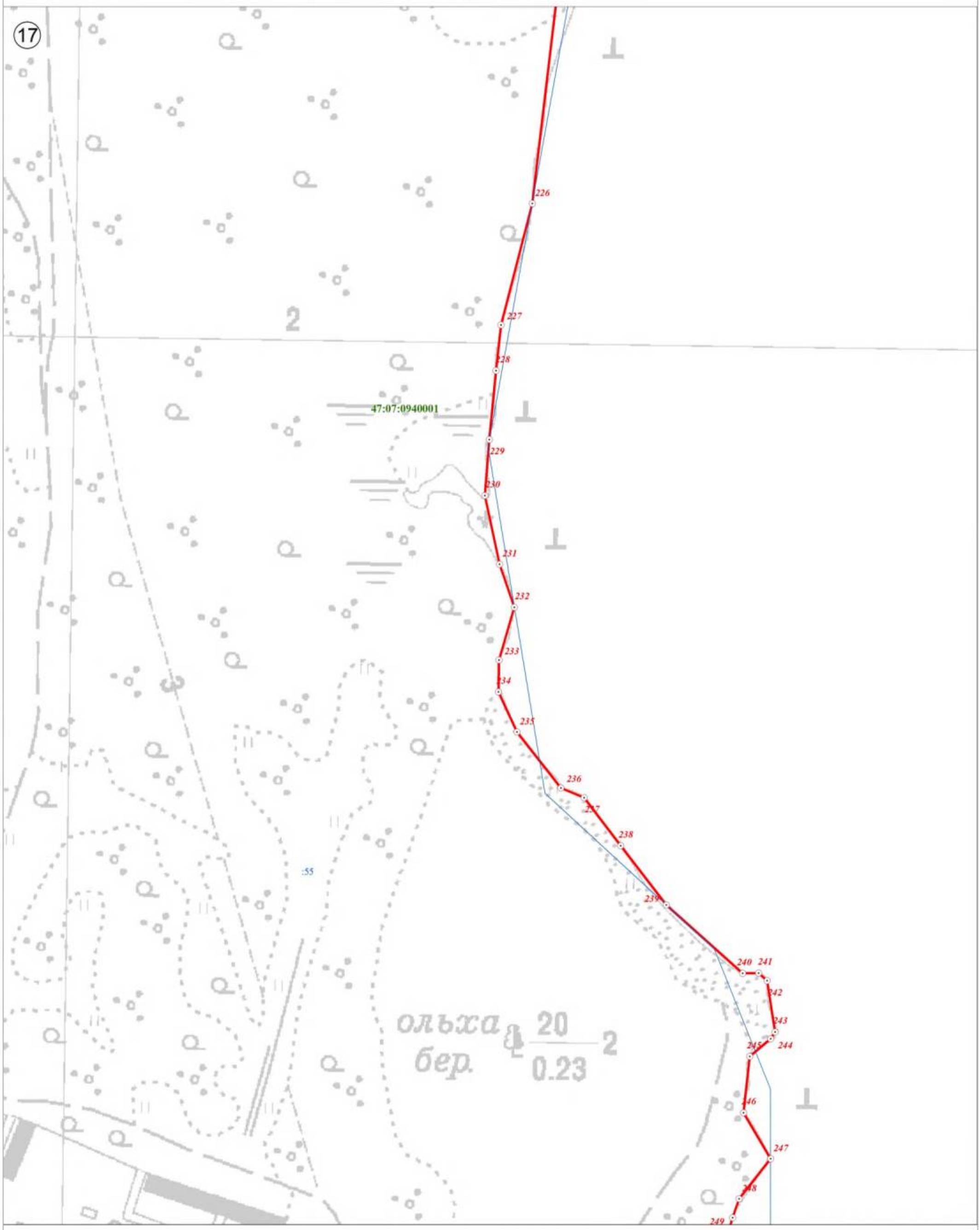

Используемые условные знаки и обозначения:

	Граница объекта
	Граница кадастрового квартала
	Граница земельного участка, сведения о котором внесены в ЕГРН
22	Характерная точка границы объекта землеустройства
:227	Номер земельного участка, сведения о границах которого внесены в ЕГРН, в кадастровом квартале
47:07:0904002	Номер кадастрового квартала

Масштаб 1:2 500

Подпись _____ Дата "05" октября 2021 г.

Место для оттиска печати (при наличии) лица, составившего описание местоположения границ объекта

План границ объекта

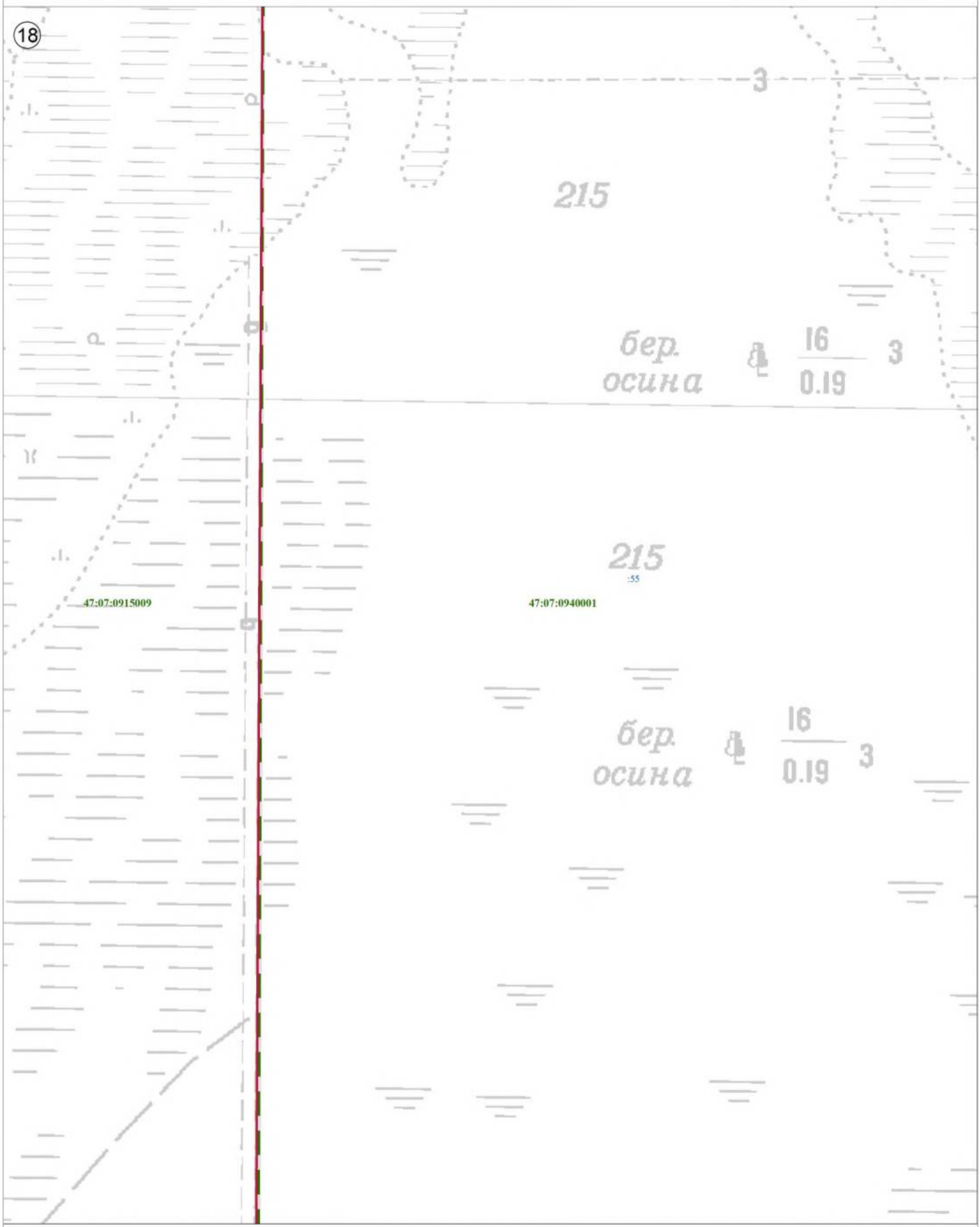

Используемые условные знаки и обозначения:

	Граница объекта
	Граница кадастрового квартала
	Граница земельного участка, сведения о котором внесены в ЕГРН
22	Характерная точка границы объекта землеустройства
:227	Номер земельного участка, сведения о границах которого внесены в ЕГРН, в кадастровом квартале
47:07:0904002	Номер кадастрового квартала

Масштаб 1:2 500

Подпись _____ Дата "05" октября 2021 г.

Место для оттиска печати (при наличии) лица, составившего описание местоположения границ объекта

План границ объекта

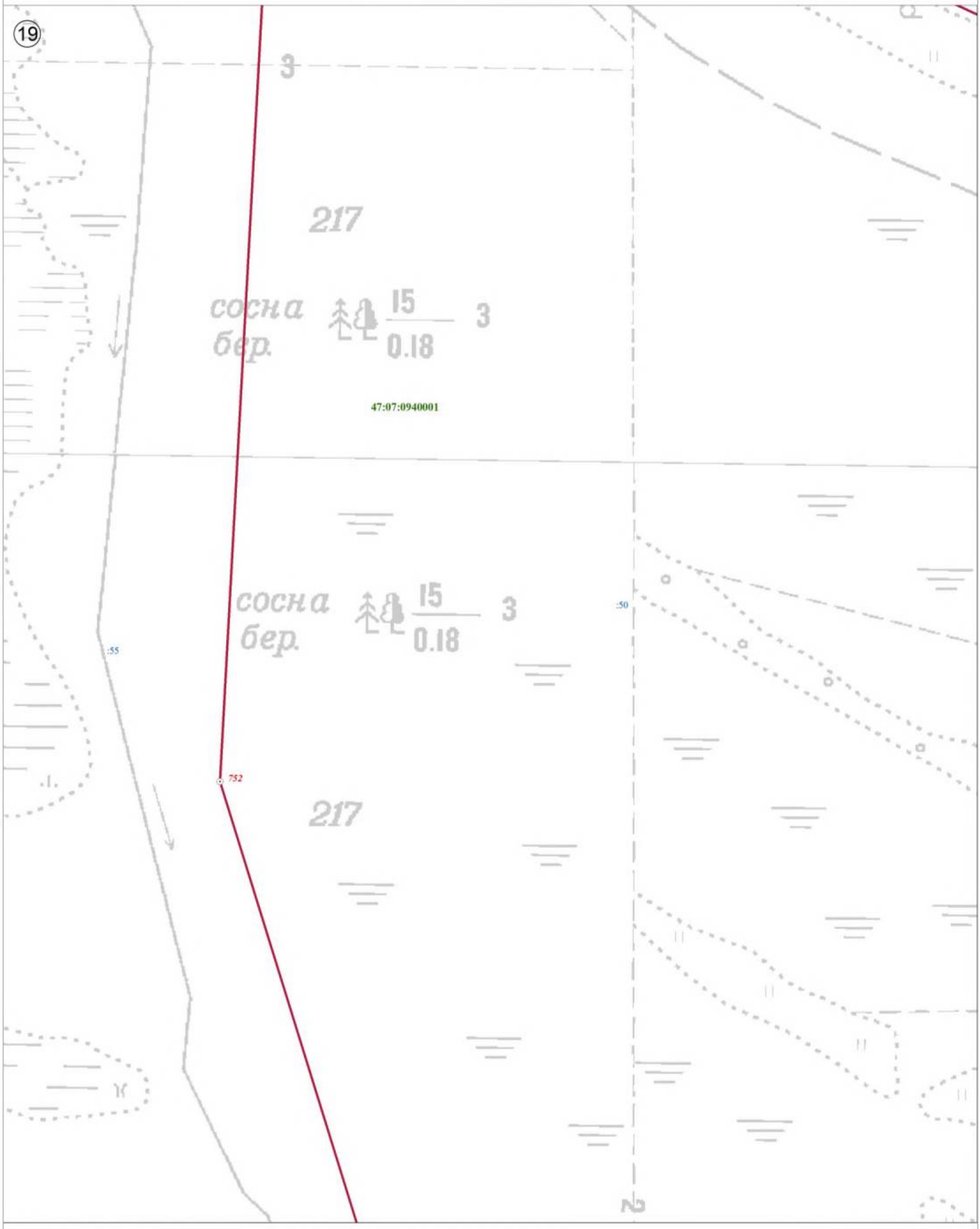

Используемые условные знаки и обозначения:

	Граница объекта
	Граница кадастрового квартала
	Граница земельного участка, сведения о котором внесены в ЕГРН
22	Характерная точка границы объекта землеустройства
:227	Номер земельного участка, сведения о границах которого внесены в ЕГРН, в кадастровом квартале
47:07:0904002	Номер кадастрового квартала

Масштаб 1:2 500

Подпись _____ Дата "05" октября 2021 г.

Место для оттиска печати (при наличии) лица, составившего описание местоположения границ объекта

План границ объекта

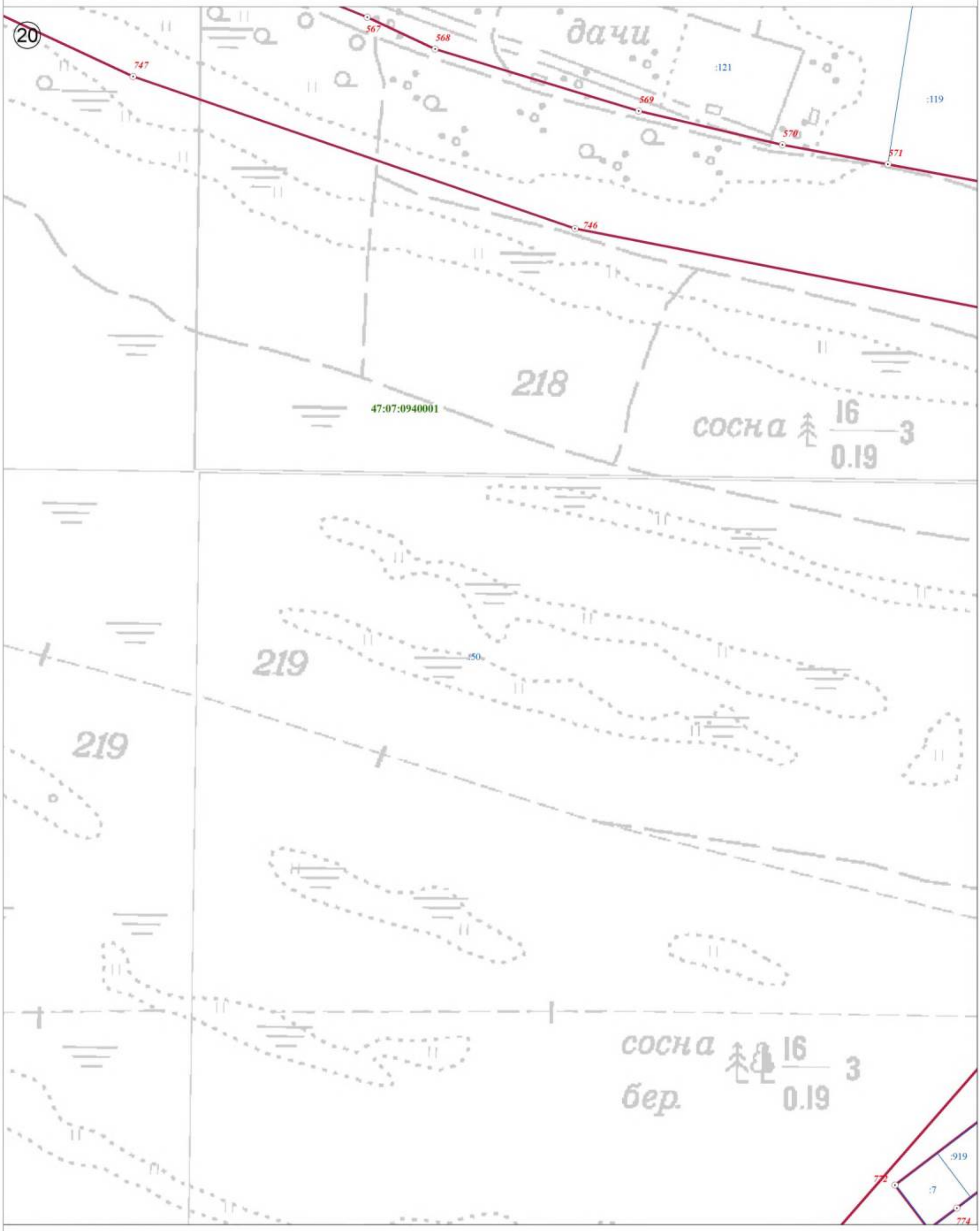

Используемые условные знаки и обозначения:

	Граница объекта
	Граница кадастрового квартала
	Граница земельного участка, сведения о котором внесены в ЕГРН
22	Характерная точка границы объекта землеустройства
:227	Номер земельного участка, сведения о границах которого внесены в ЕГРН, в кадастровом квартале
47:07:0904002	Номер кадастрового квартала

Масштаб 1:2 500

Подпись _____ Дата "05" октября 2021 г.

Место для оттиска печати (при наличии) лица, составившего описание местоположения границ объекта

План границ объекта

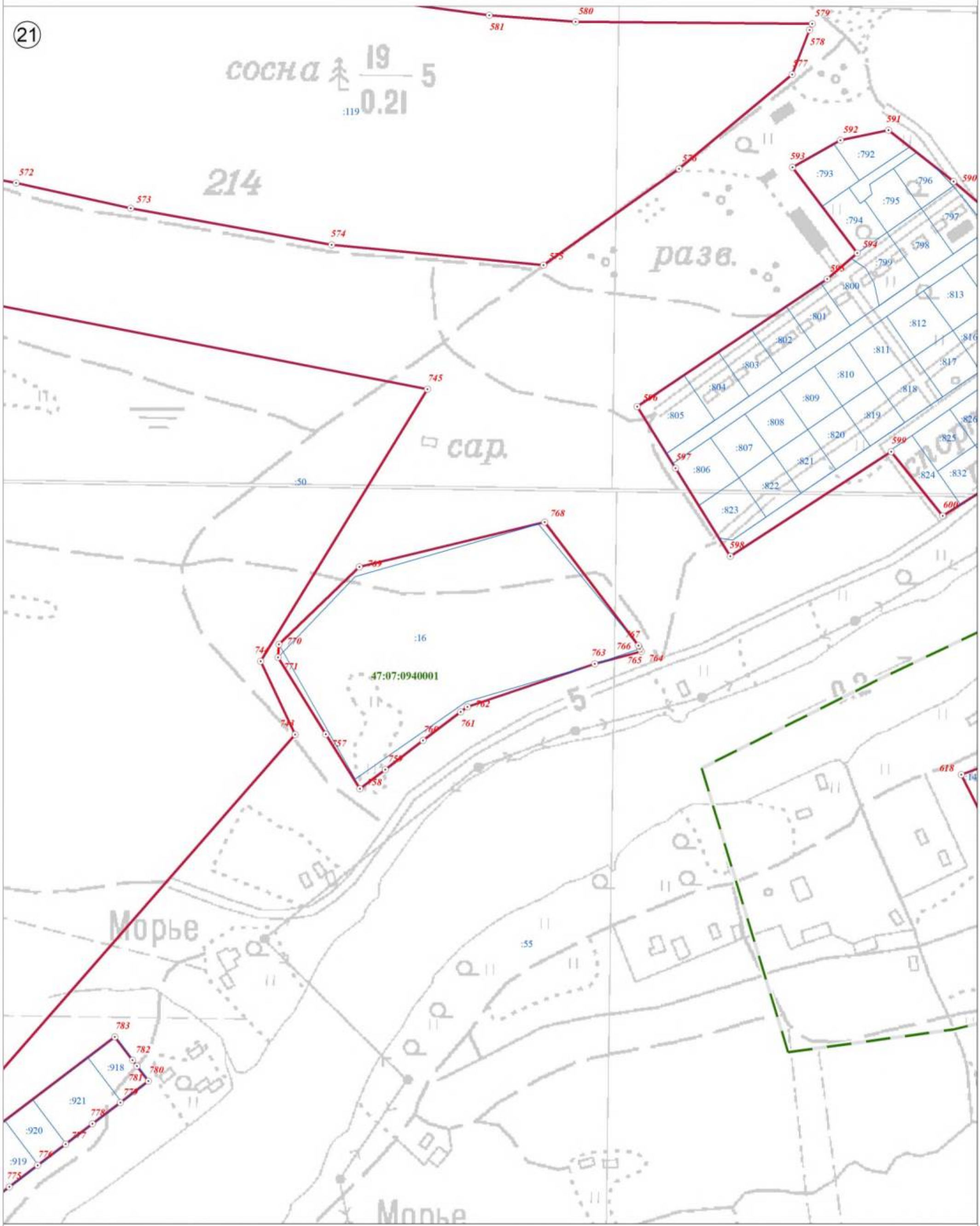

Используемые условные знаки и обозначения:

	Граница объекта
	Граница кадастрового квартала
	Граница земельного участка, сведения о котором внесены в ЕГРН
22	Характерная точка границы объекта землеустройства
:227	Номер земельного участка, сведения о границах которого внесены в ЕГРН, в кадастровом квартале
47:07:0904002	Номер кадастрового квартала

Масштаб 1:2 500

Подпись _____ Дата "05" октября 2021 г.

Место для оттиска печати (при наличии) лица, составившего описание местоположения границ объекта

План границ объекта

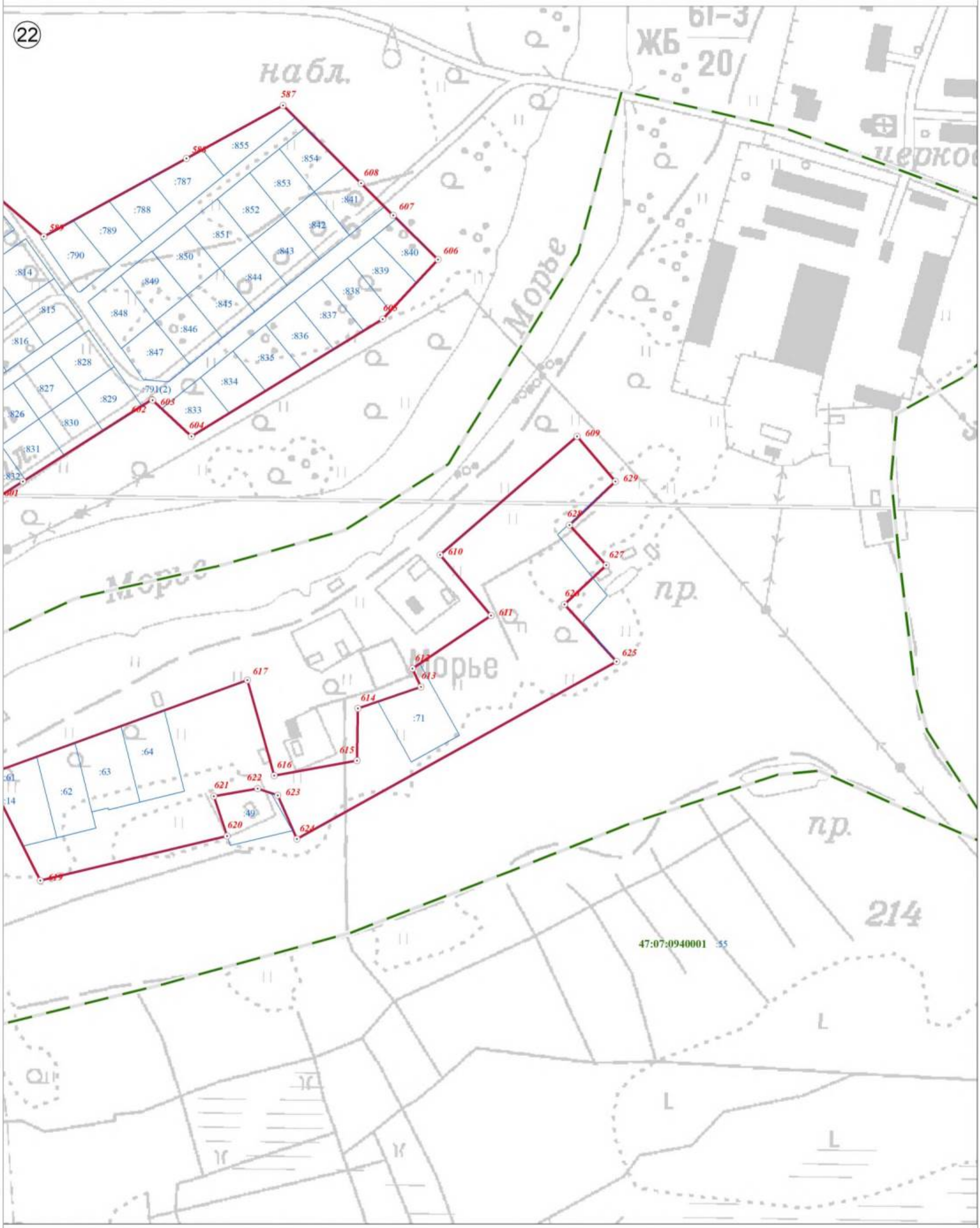

Используемые условные знаки и обозначения:

	Граница объекта
	Граница кадастрового квартала
	Граница земельного участка, сведения о котором внесены в ЕГРН
22	Характерная точка границы объекта землеустройства
:227	Номер земельного участка, сведения о границах которого внесены в ЕГРН, в кадастровом квартале
47:07:0904002	Номер кадастрового квартала

Масштаб 1:2 500

Подпись _____ Дата "05" октября 2021 г.

Место для оттиска печати (при наличии) лица, составившего описание местоположения границ объекта

План границ объекта

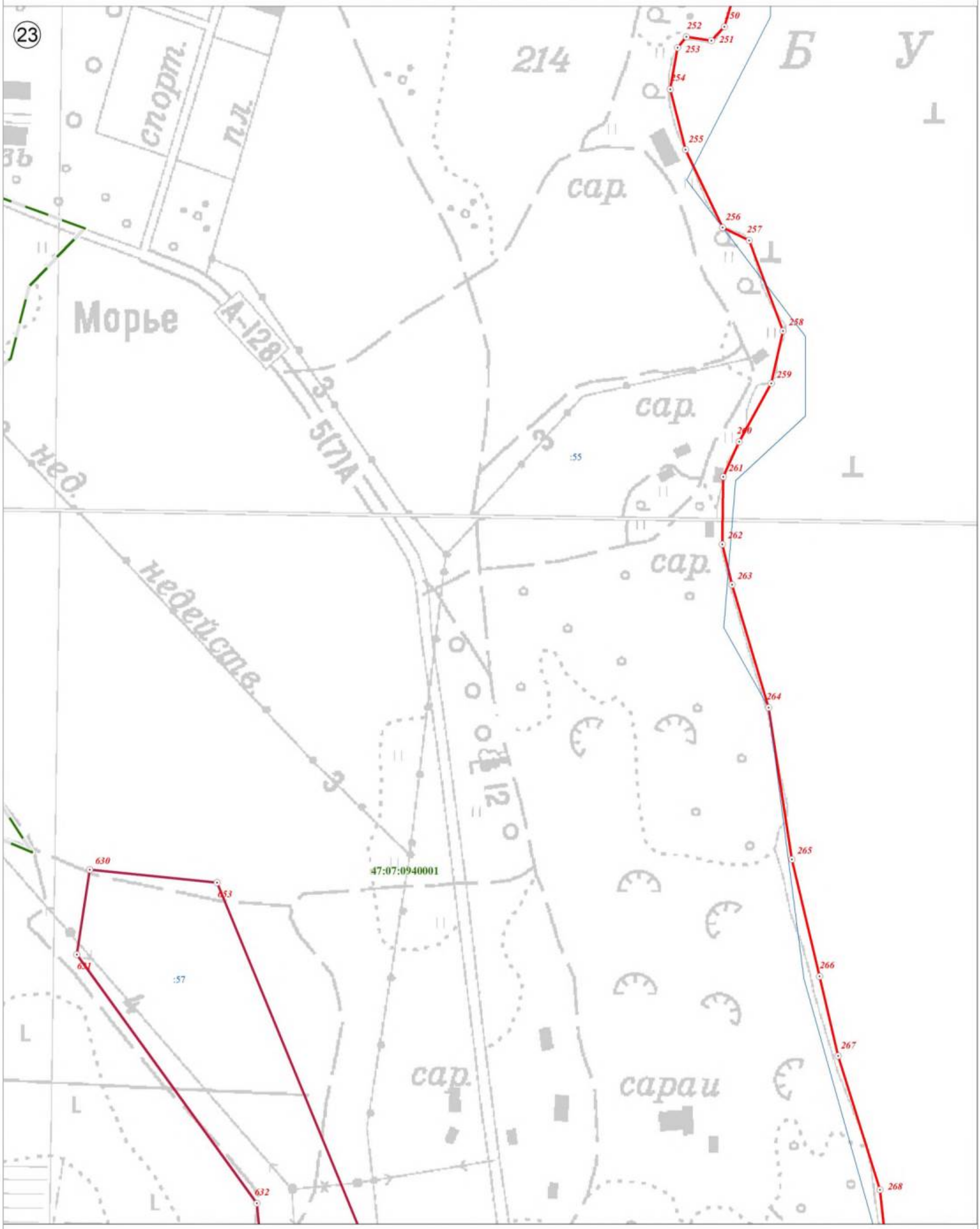

Используемые условные знаки и обозначения:

	Граница объекта
	Граница кадастрового квартала
	Граница земельного участка, сведения о котором внесены в ЕГРН
22	Характерная точка границы объекта землеустройства
:227	Номер земельного участка, сведения о границах которого внесены в ЕГРН, в кадастровом квартале
47:07:0904002	Номер кадастрового квартала

Масштаб 1:2 500

Подпись _____ Дата "05" октября 2021 г.

Место для оттиска печати (при наличии) лица, составившего описание местоположения границ объекта

План границ объекта



Используемые условные знаки и обозначения:

Масштаб 1:2 500

	Граница объекта
	Граница кадастрового квартала
	Граница земельного участка, сведения о котором внесены в ЕГРН
⊙ 22	Характерная точка границы объекта землеустройства
:227	Номер земельного участка, сведения о границах которого внесены в ЕГРН, в кадастровом квартале
47:07:0904002	Номер кадастрового квартала

Подпись _____ Дата "05" октября 2021 г.

Место для оттиска печати (при наличии) лица, составившего описание местоположения границ объекта

План границ объекта

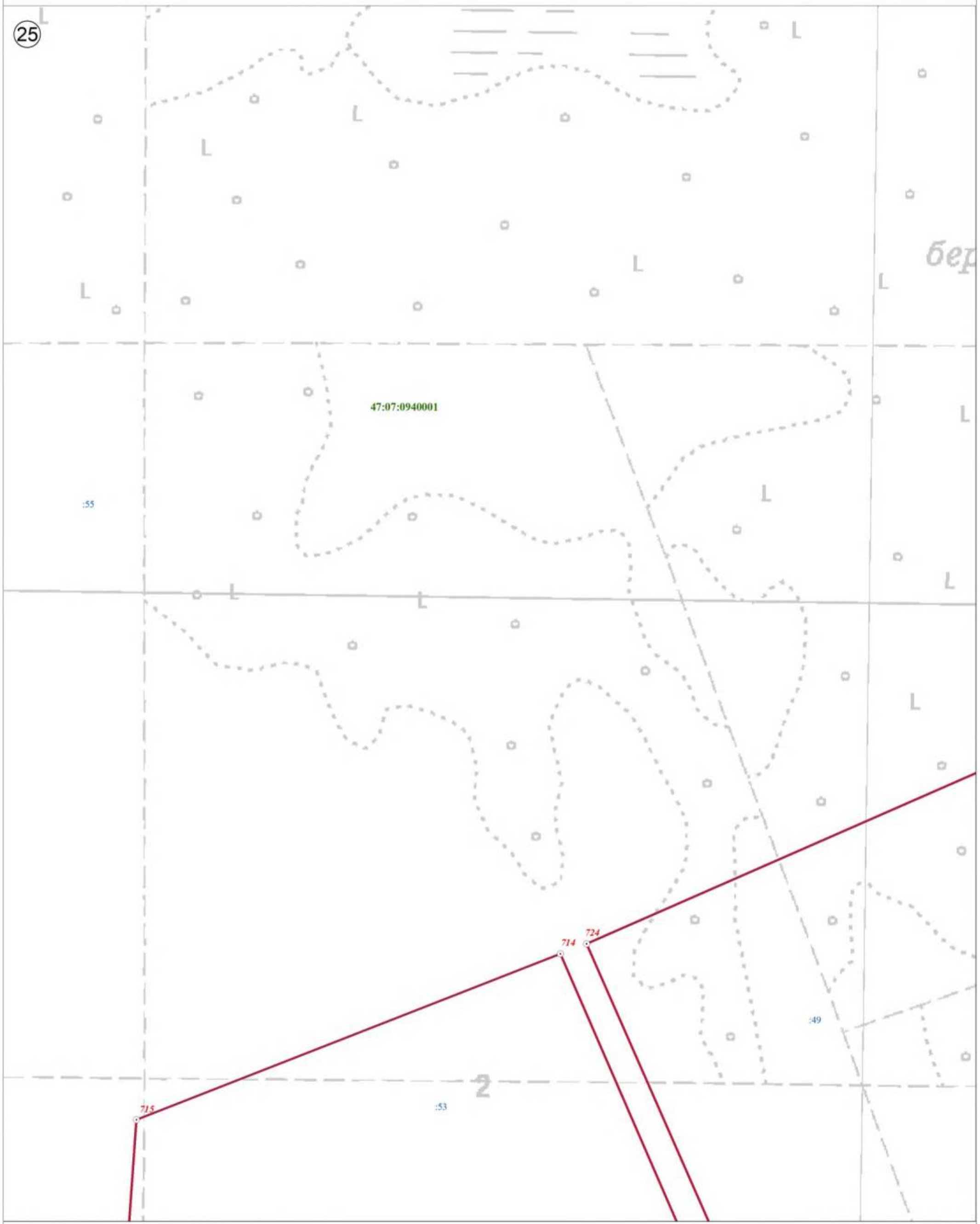

Используемые условные знаки и обозначения:

	Граница объекта
	Граница кадастрового квартала
	Граница земельного участка, сведения о котором внесены в ЕГРН
22	Характерная точка границы объекта землеустройства
:227	Номер земельного участка, сведения о границах которого внесены в ЕГРН, в кадастровом квартале
47:07:0904002	Номер кадастрового квартала

Масштаб 1:2 500

Подпись _____ Дата "05" октября 2021 г.

Место для оттиска печати (при наличии) лица, составившего описание местоположения границ объекта

План границ объекта

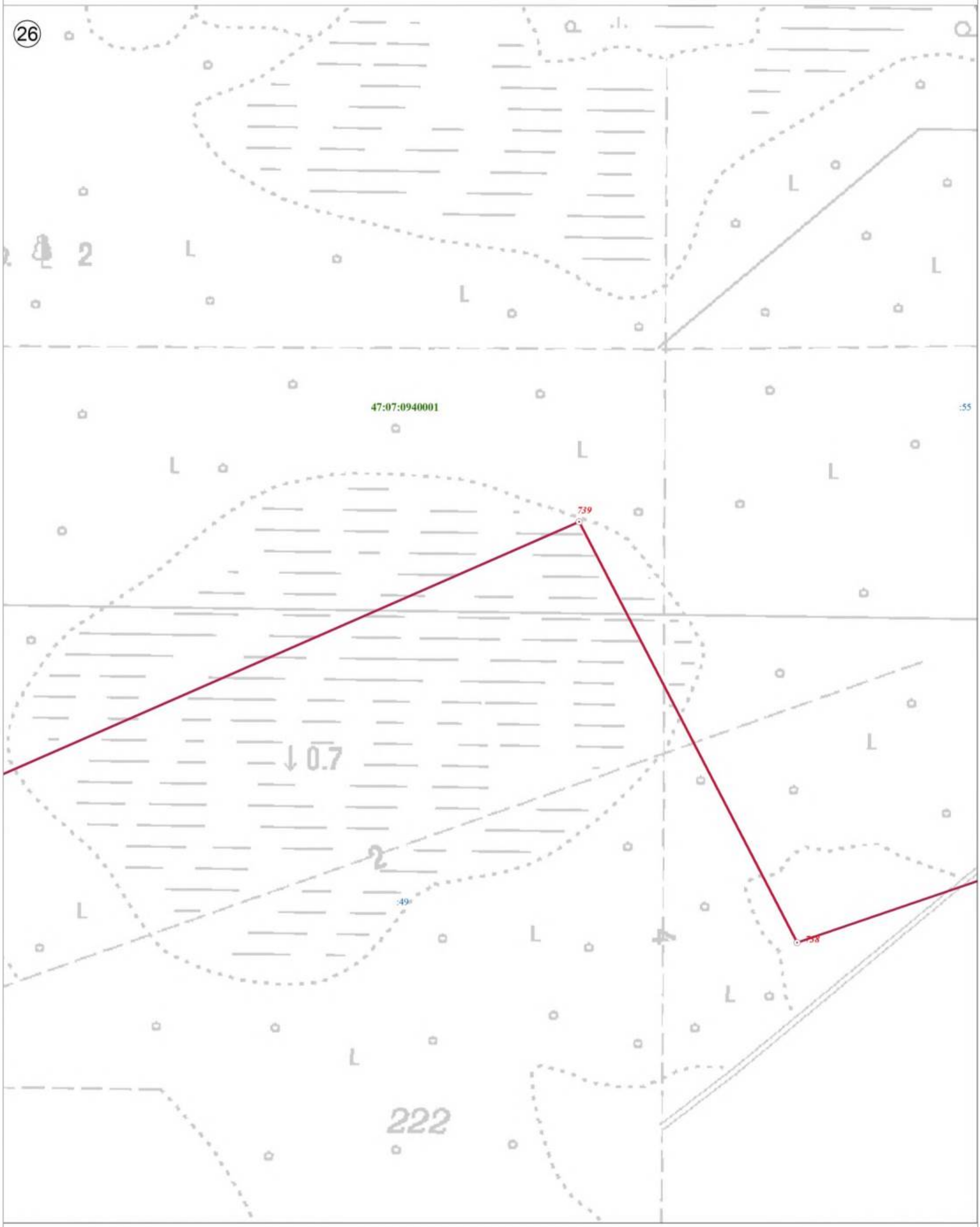

Используемые условные знаки и обозначения:

	Граница объекта
	Граница кадастрового квартала
	Граница земельного участка, сведения о котором внесены в ЕГРН
22	Характерная точка границы объекта землеустройства
:227	Номер земельного участка, сведения о границах которого внесены в ЕГРН, в кадастровом квартале
47:07:0904002	Номер кадастрового квартала

Масштаб 1:2 500

Подпись _____ Дата "05" октября 2021 г.

Место для оттиска печати (при наличии) лица, составившего описание местоположения границ объекта

План границ объекта

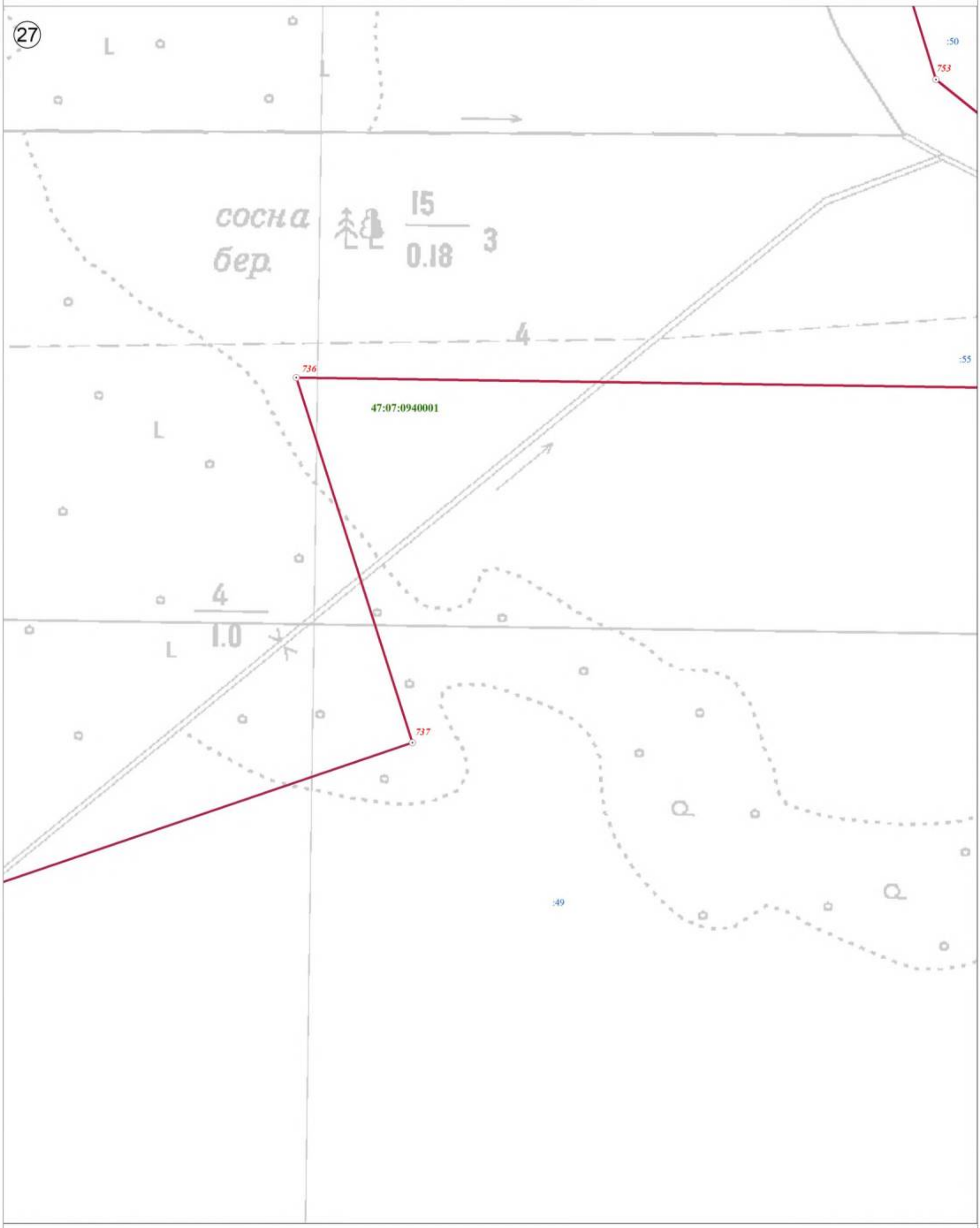

Используемые условные знаки и обозначения:

	Граница объекта
	Граница кадастрового квартала
	Граница земельного участка, сведения о котором внесены в ЕГРН
22	Характерная точка границы объекта землеустройства
:227	Номер земельного участка, сведения о границах которого внесены в ЕГРН, в кадастровом квартале
47:07:0904002	Номер кадастрового квартала

Масштаб 1:2 500

Подпись _____ Дата "05" октября 2021 г.

Место для оттиска печати (при наличии) лица, составившего описание местоположения границ объекта

План границ объекта

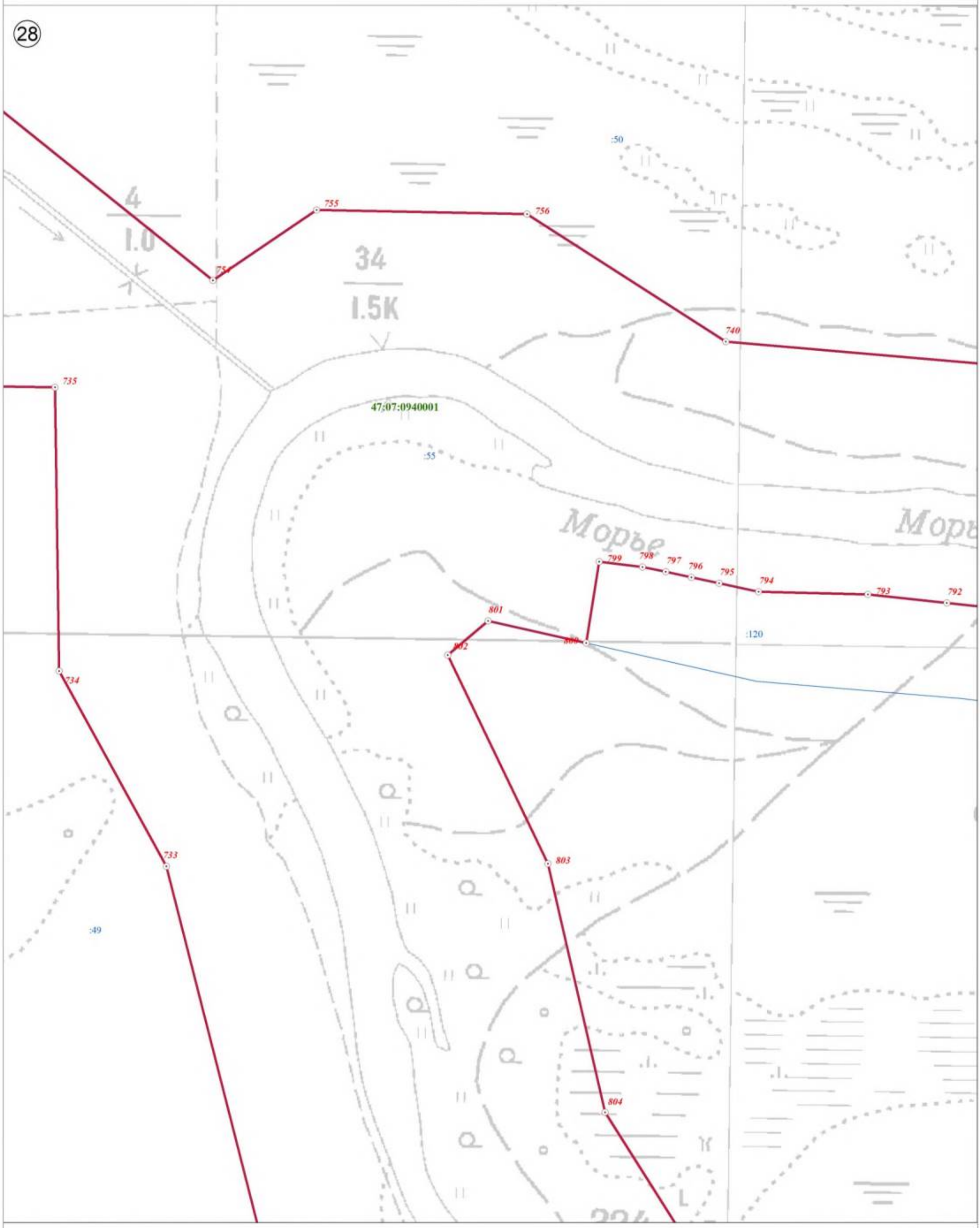

Используемые условные знаки и обозначения:

- Граница объекта
- Граница кадастрового квартала
- Граница земельного участка, сведения о котором внесены в ЕГРН
- 22 — Характерная точка границы объекта землеустройства
- :227 — Номер земельного участка, сведения о границах которого внесены в ЕГРН, в кадастровом квартале
- 47:07:0904002 — Номер кадастрового квартала

Масштаб 1:2 500

Подпись _____ Дата "05" октября 2021 г.

Место для оттиска печати (при наличии) лица, составившего описание местоположения границ объекта

План границ объекта

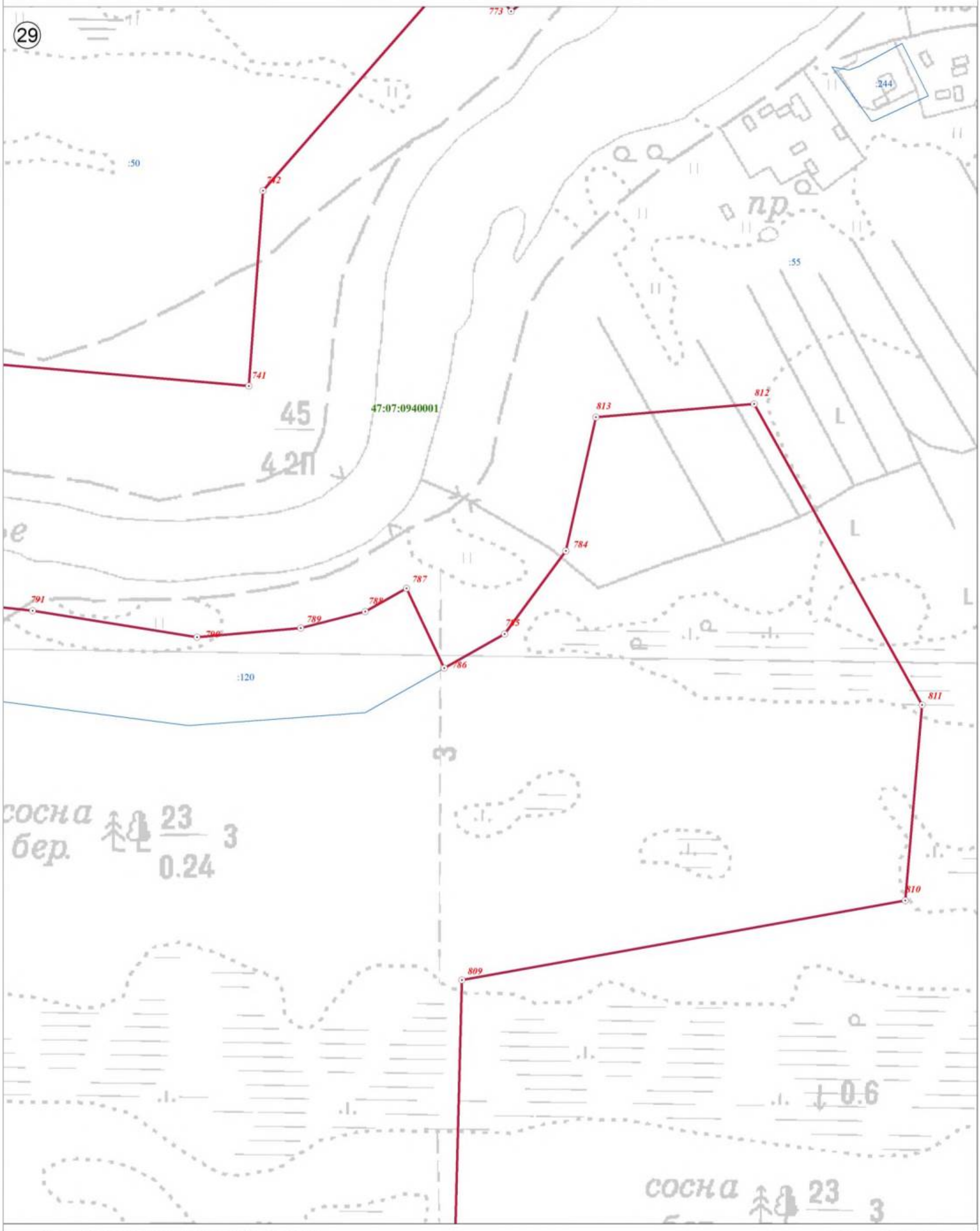

Используемые условные знаки и обозначения:

	Граница объекта
	Граница кадастрового квартала
	Граница земельного участка, сведения о котором внесены в ЕГРН
22	Характерная точка границы объекта землеустройства
:227	Номер земельного участка, сведения о границах которого внесены в ЕГРН, в кадастровом квартале
47:07:0904002	Номер кадастрового квартала

Масштаб 1:2 500

Подпись _____ Дата "05" октября 2021 г.

Место для оттиска печати (при наличии) лица, составившего описание местоположения границ объекта

План границ объекта

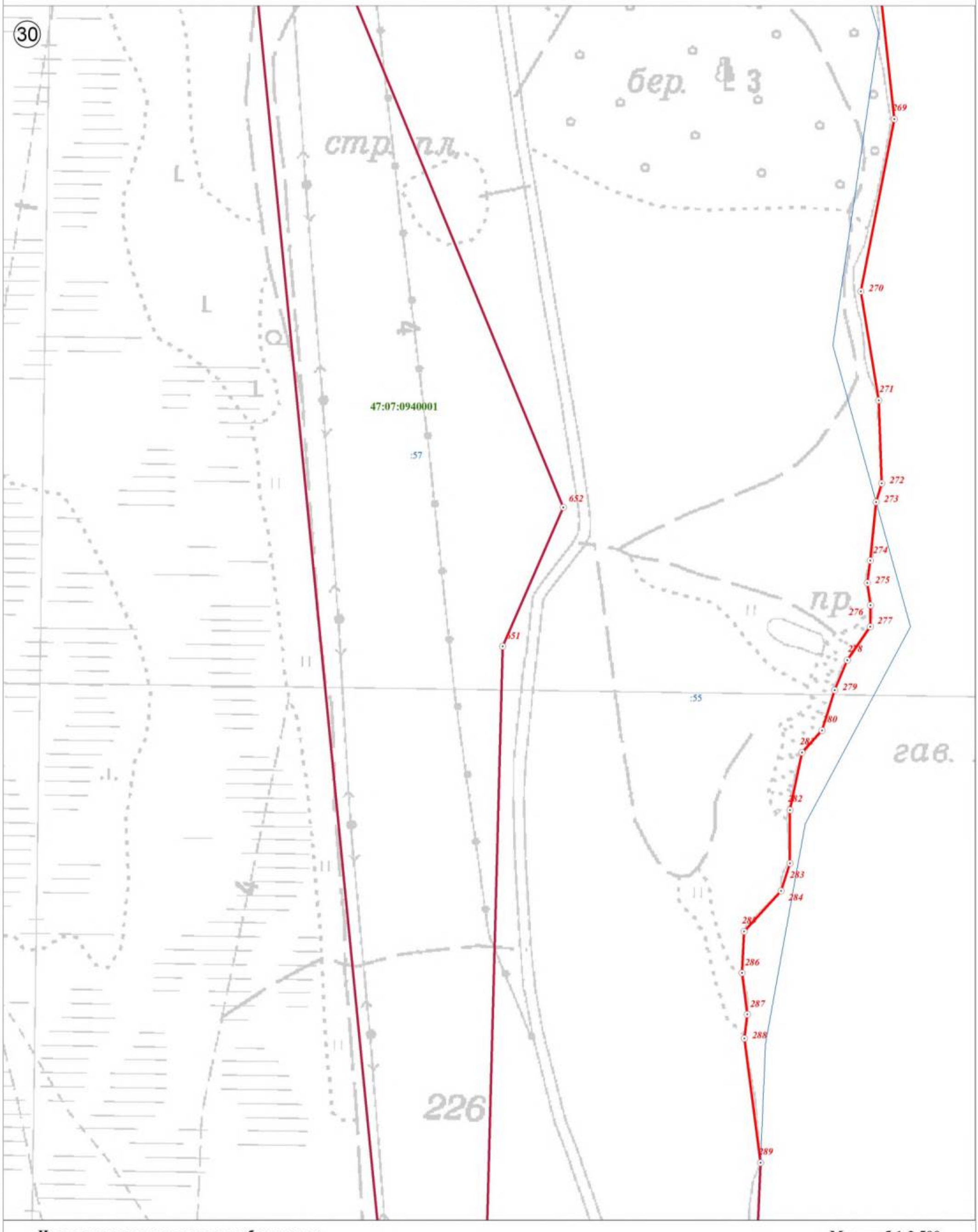

Используемые условные знаки и обозначения:

Масштаб 1:2 500

	Граница объекта
	Граница кадастрового квартала
	Граница земельного участка, сведения о котором внесены в ЕГРН
22	Характерная точка границы объекта землеустройства
:227	Номер земельного участка, сведения о границах которого внесены в ЕГРН, в кадастровом квартале
47:07:0904002	Номер кадастрового квартала

Подпись _____ Дата "05" октября 2021 г.

Место для оттиска печати (при наличии) лица, составившего описание местоположения границ объекта

План границ объекта

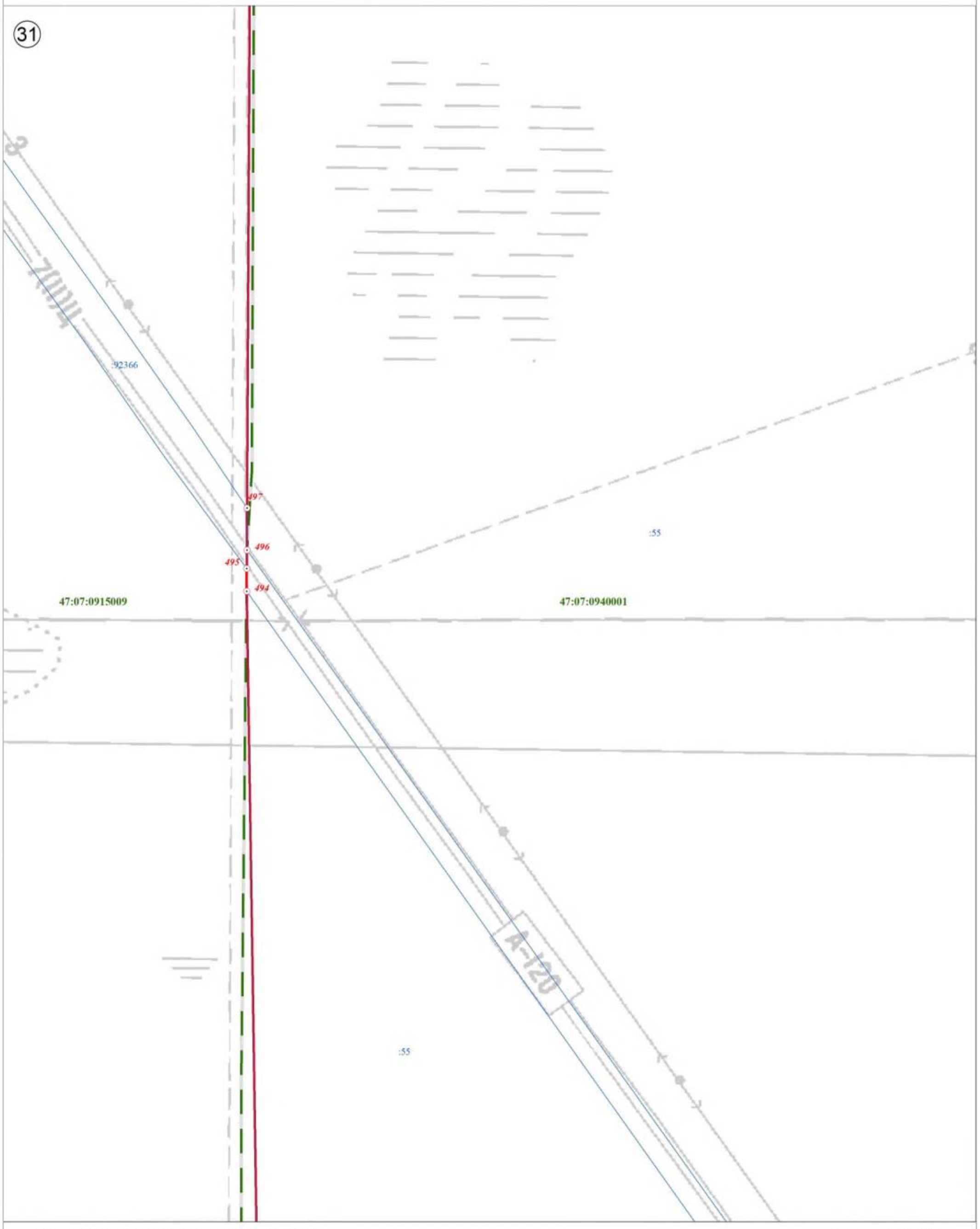

Используемые условные знаки и обозначения:

	Граница объекта
	Граница кадастрового квартала
	Граница земельного участка, сведения о котором внесены в ЕГРН
22	Характерная точка границы объекта землеустройства
:227	Номер земельного участка, сведения о границах которого внесены в ЕГРН, в кадастровом квартале
47:07:0904002	Номер кадастрового квартала

Масштаб 1:2 500

Подпись _____ Дата "05" октября 2021 г.

Место для оттиска печати (при наличии) лица, составившего описание местоположения границ объекта

План границ объекта



Используемые условные знаки и обозначения:

	Граница объекта
	Граница кадастрового квартала
	Граница земельного участка, сведения о котором внесены в ЕГРН
22	Характерная точка границы объекта землеустройства
:227	Номер земельного участка, сведения о границах которого внесены в ЕГРН, в кадастровом квартале
47:07:0904002	Номер кадастрового квартала

Масштаб 1:2 500

Подпись _____ Дата "05" октября 2021 г.

Место для оттиска печати (при наличии) лица, составившего описание местоположения границ объекта

План границ объекта



Используемые условные знаки и обозначения:

Масштаб 1:2 500

	Граница объекта
	Граница кадастрового квартала
	Граница земельного участка, сведения о котором внесены в ЕГРН
22	Характерная точка границы объекта землеустройства
:227	Номер земельного участка, сведения о границах которого внесены в ЕГРН, в кадастровом квартале
47:07:0904002	Номер кадастрового квартала

Подпись _____ Дата "05" октября 2021 г.

Место для оттиска печати (при наличии) лица, составившего описание местоположения границ объекта

План границ объекта

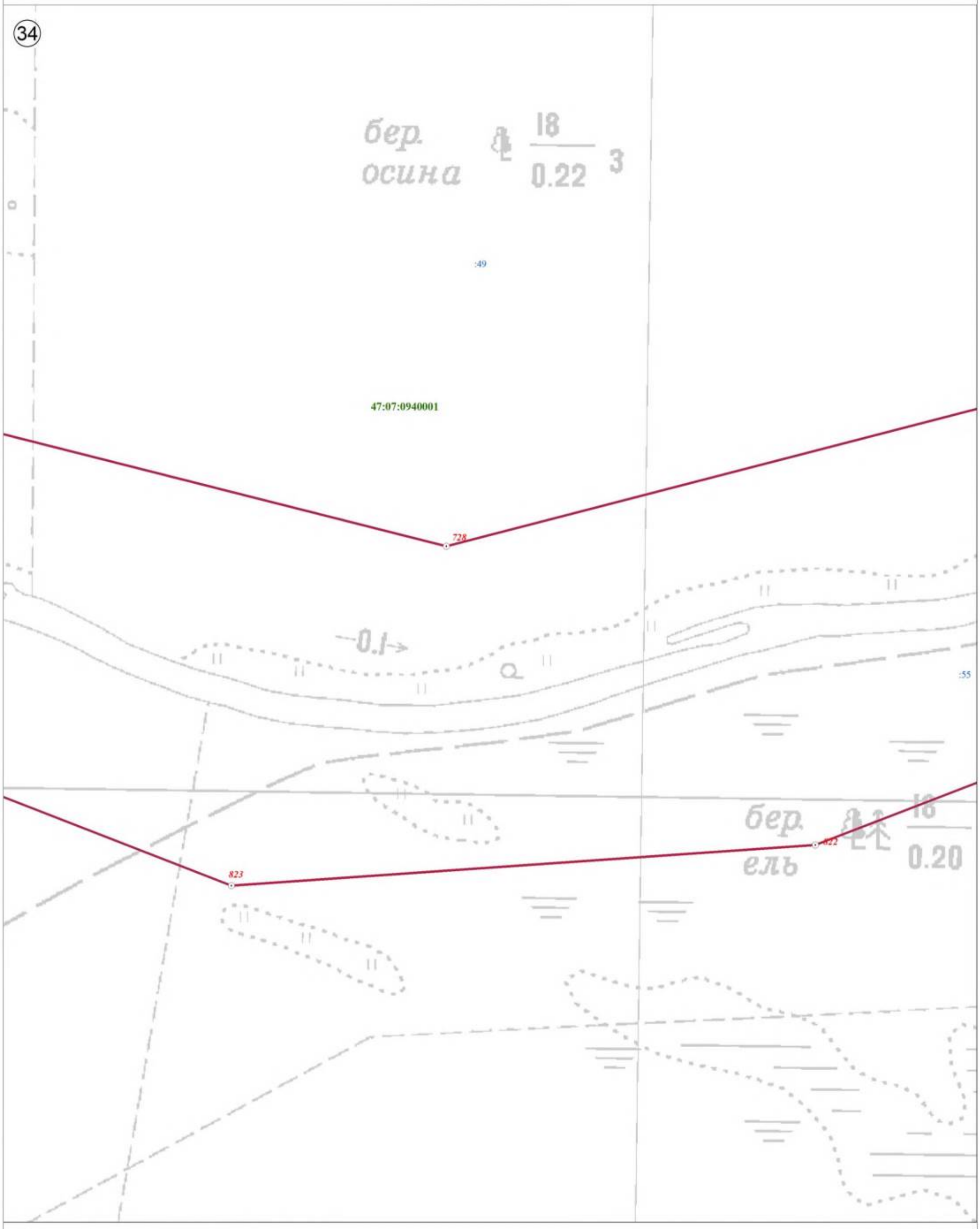

Используемые условные знаки и обозначения:

	Граница объекта
	Граница кадастрового квартала
	Граница земельного участка, сведения о котором внесены в ЕГРН
22	Характерная точка границы объекта землеустройства
:227	Номер земельного участка, сведения о границах которого внесены в ЕГРН, в кадастровом квартале
47:07:0904002	Номер кадастрового квартала

Масштаб 1:2 500

Подпись _____ Дата "05" октября 2021 г.

Место для оттиска печати (при наличии) лица, составившего описание местоположения границ объекта

План границ объекта

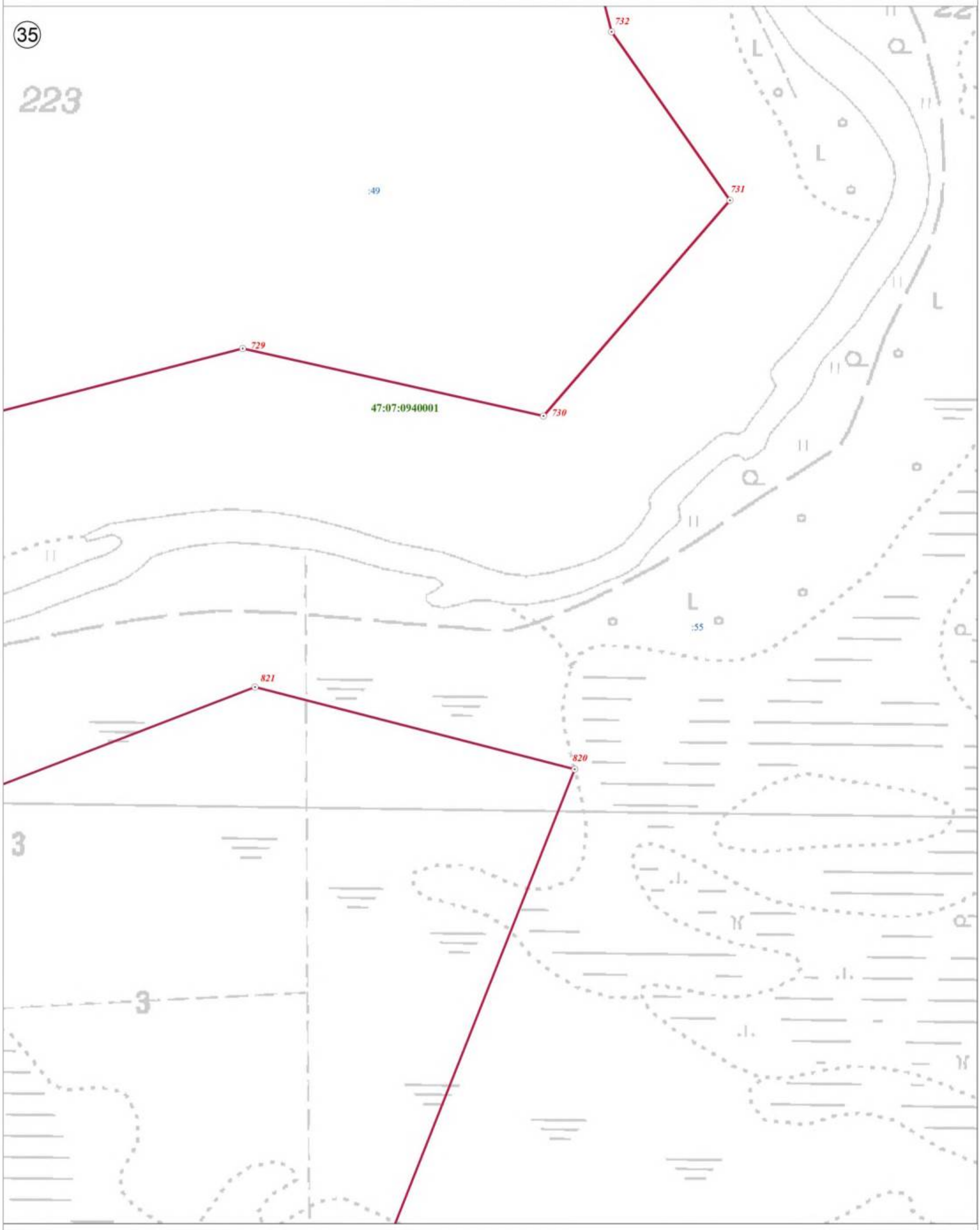

Используемые условные знаки и обозначения:

	Граница объекта
	Граница кадастрового квартала
	Граница земельного участка, сведения о котором внесены в ЕГРН
22	Характерная точка границы объекта землеустройства
:227	Номер земельного участка, сведения о границах которого внесены в ЕГРН, в кадастровом квартале
47:07:0904002	Номер кадастрового квартала

Масштаб 1:2 500

Подпись _____ Дата "05" октября 2021 г.

Место для оттиска печати (при наличии) лица, составившего описание местоположения границ объекта

План границ объекта

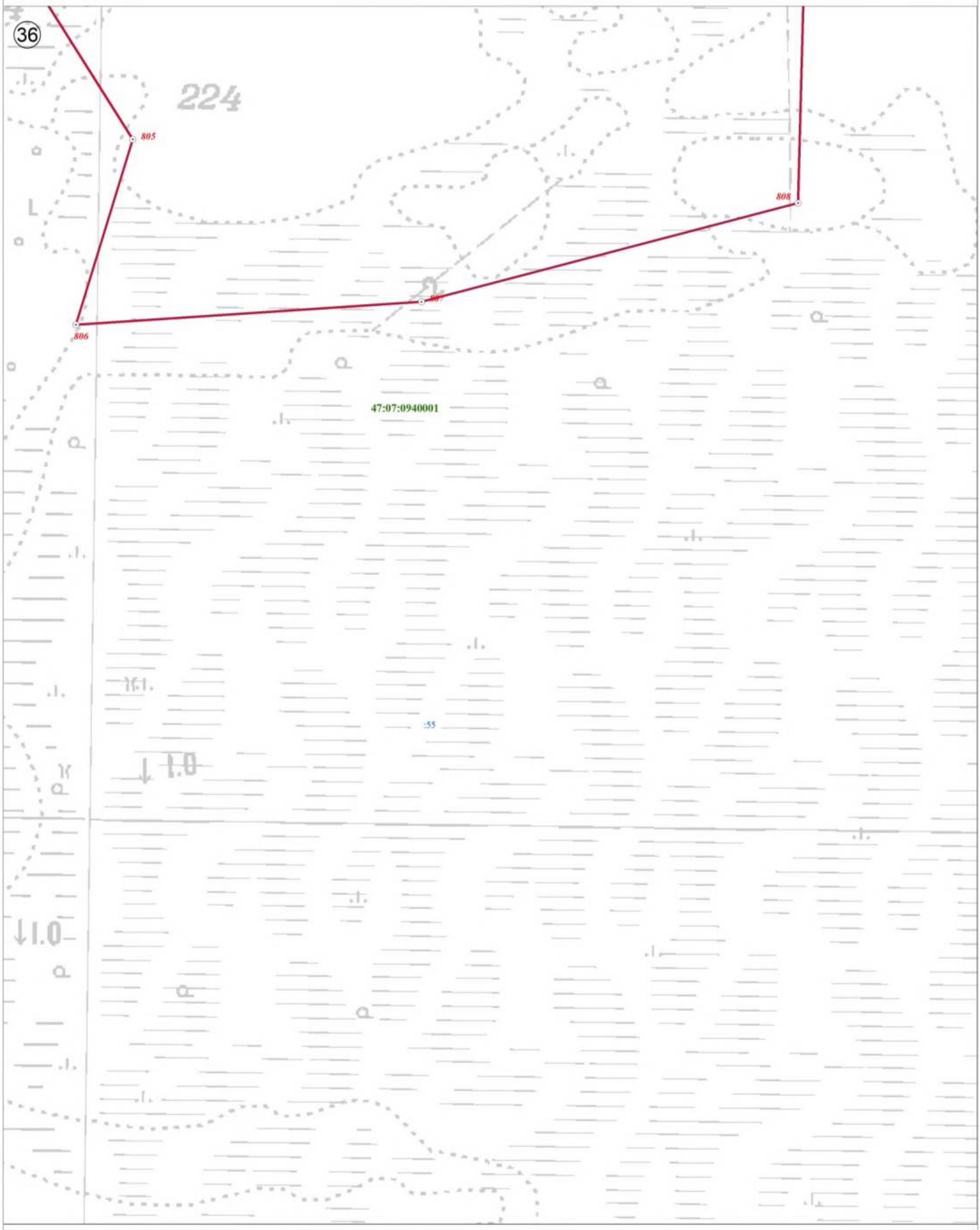

Используемые условные знаки и обозначения:

	Граница объекта
	Граница кадастрового квартала
	Граница земельного участка, сведения о котором внесены в ЕГРН
22	Характерная точка границы объекта землеустройства
:227	Номер земельного участка, сведения о границах которого внесены в ЕГРН, в кадастровом квартале
47:07:0904002	Номер кадастрового квартала

Масштаб 1:2 500

Подпись _____ Дата "05" октября 2021 г.

Место для оттиска печати (при наличии) лица, составившего описание местоположения границ объекта

План границ объекта

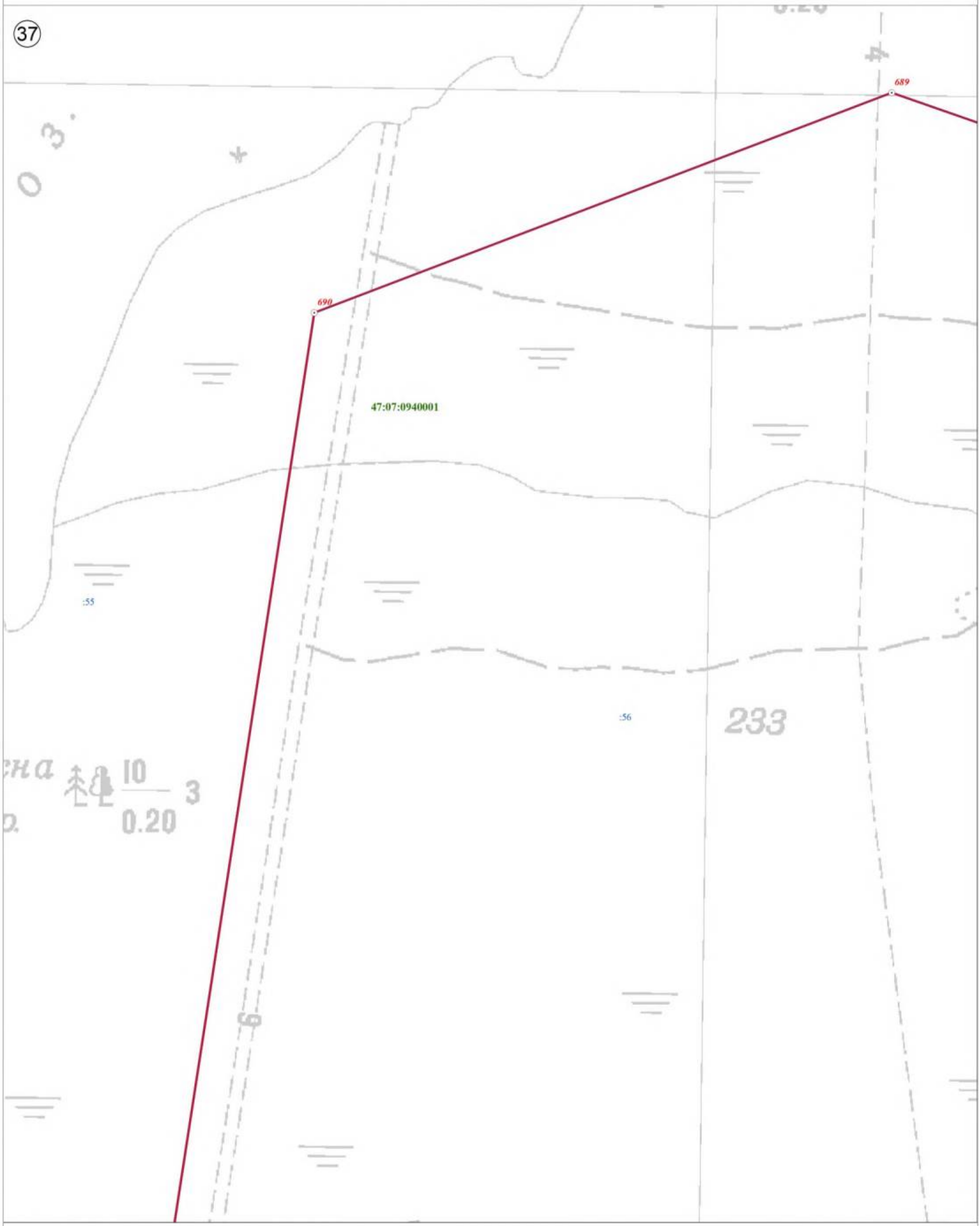

Используемые условные знаки и обозначения:

	Граница объекта
	Граница кадастрового квартала
	Граница земельного участка, сведения о котором внесены в ЕГРН
22	Характерная точка границы объекта землеустройства
:227	Номер земельного участка, сведения о границах которого внесены в ЕГРН, в кадастровом квартале
47:07:0904002	Номер кадастрового квартала

Масштаб 1:2 500

Подпись _____ Дата "05" октября 2021 г.

Место для оттиска печати (при наличии) лица, составившего описание местоположения границ объекта

План границ объекта

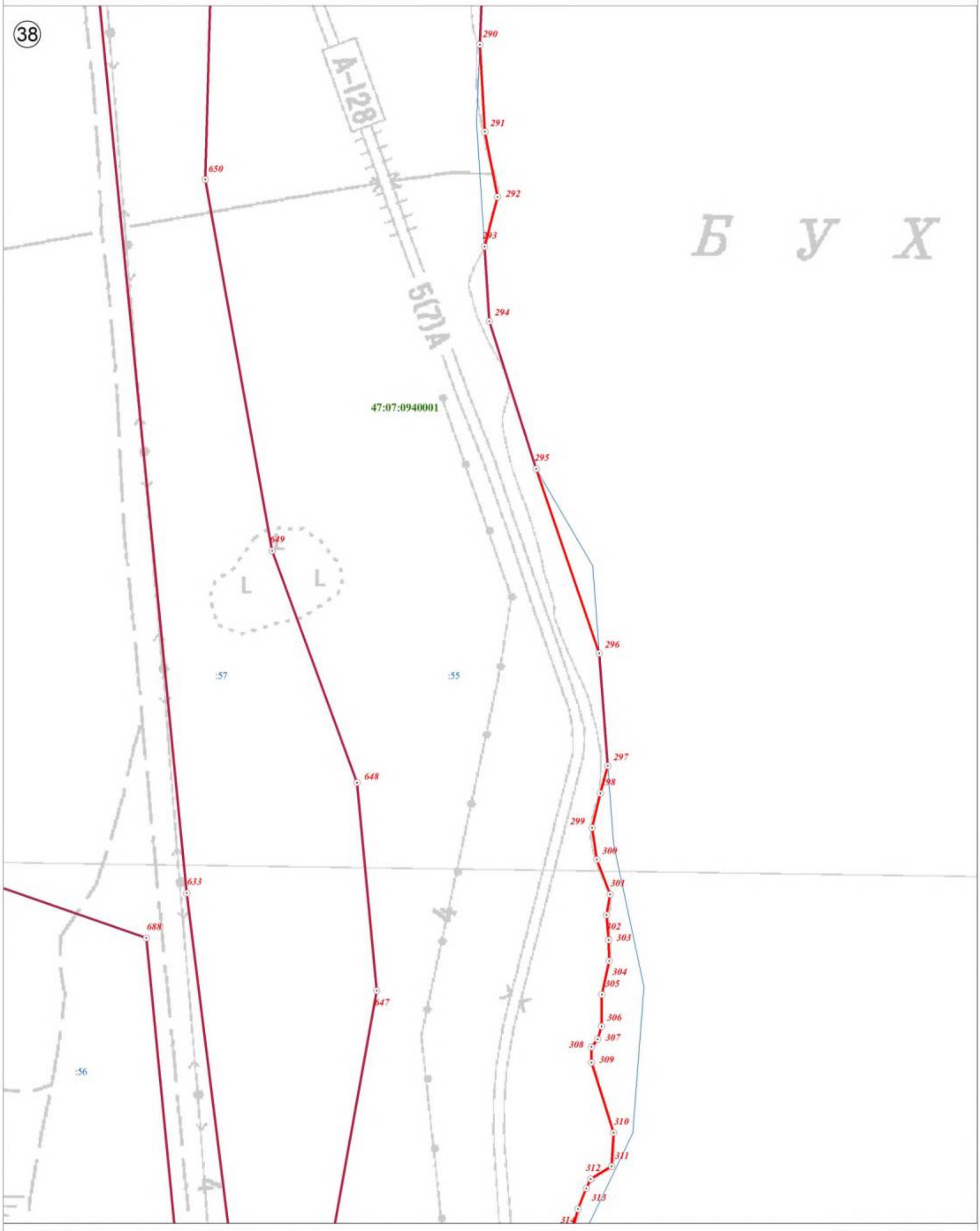

Используемые условные знаки и обозначения:

	Граница объекта
	Граница кадастрового квартала
	Граница земельного участка, сведения о котором внесены в ЕГРН
22	Характерная точка границы объекта землеустройства
:227	Номер земельного участка, сведения о границах которого внесены в ЕГРН, в кадастровом квартале
47:07:0904002	Номер кадастрового квартала

Масштаб 1:2 500

Подпись _____ Дата "05" октября 2021 г.

Место для оттиска печати (при наличии) лица, составившего описание местоположения границ объекта

План границ объекта



Используемые условные знаки и обозначения:

	Граница объекта
	Граница кадастрового квартала
	Граница земельного участка, сведения о котором внесены в ЕГРН
22	Характерная точка границы объекта землеустройства
:227	Номер земельного участка, сведения о границах которого внесены в ЕГРН, в кадастровом квартале
47:07:0904002	Номер кадастрового квартала

Масштаб 1:2 500

Подпись _____ Дата "05" октября 2021 г.

Место для оттиска печати (при наличии) лица, составившего описание местоположения границ объекта

План границ объекта

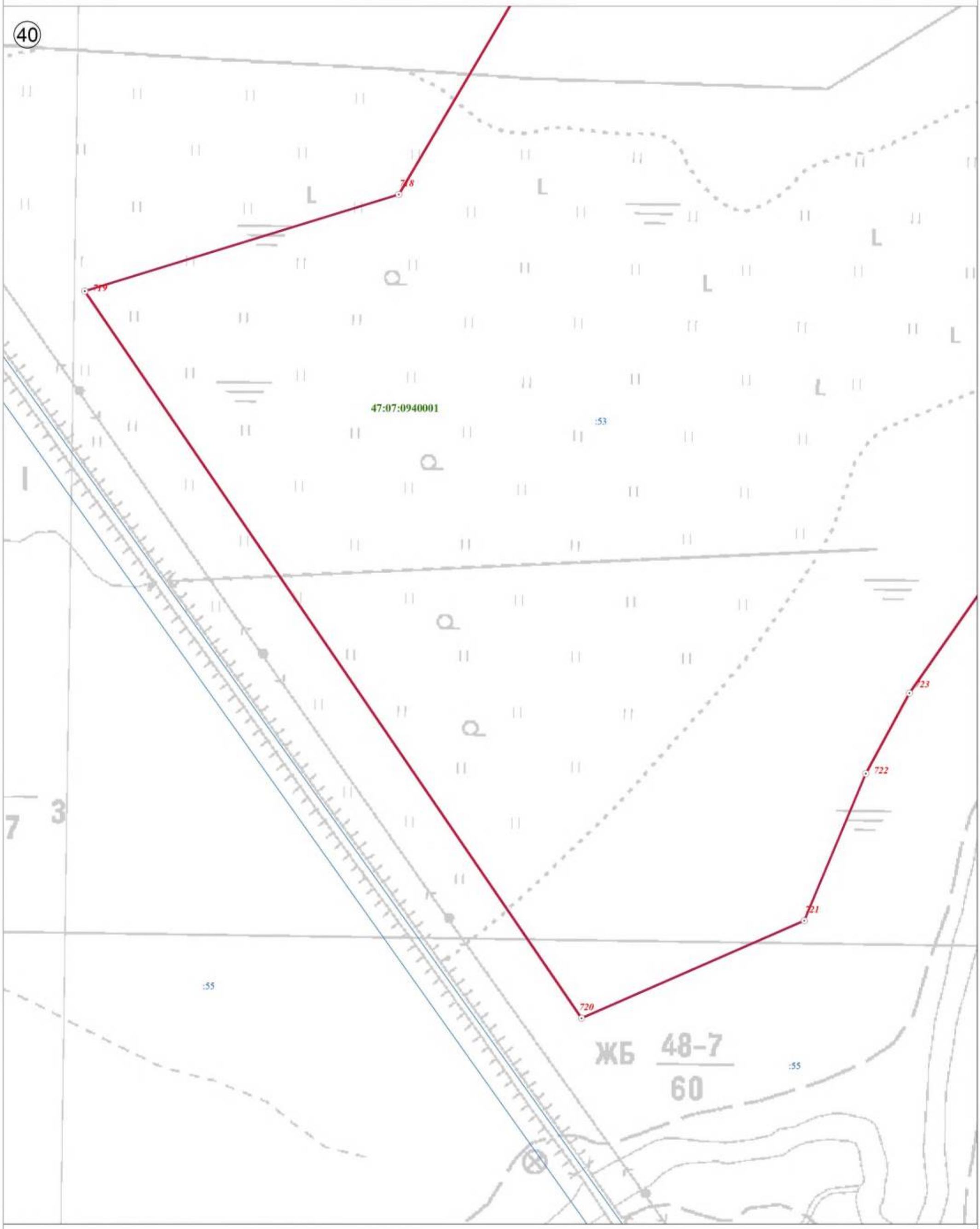

Используемые условные знаки и обозначения:

Масштаб 1:2 500

	Граница объекта
	Граница кадастрового квартала
	Граница земельного участка, сведения о котором внесены в ЕГРН
22	Характерная точка границы объекта землеустройства
:227	Номер земельного участка, сведения о границах которого внесены в ЕГРН, в кадастровом квартале
47:07:0904002	Номер кадастрового квартала

Подпись _____ Дата "05" октября 2021 г.

Место для оттиска печати (при наличии) лица, составившего описание местоположения границ объекта

План границ объекта

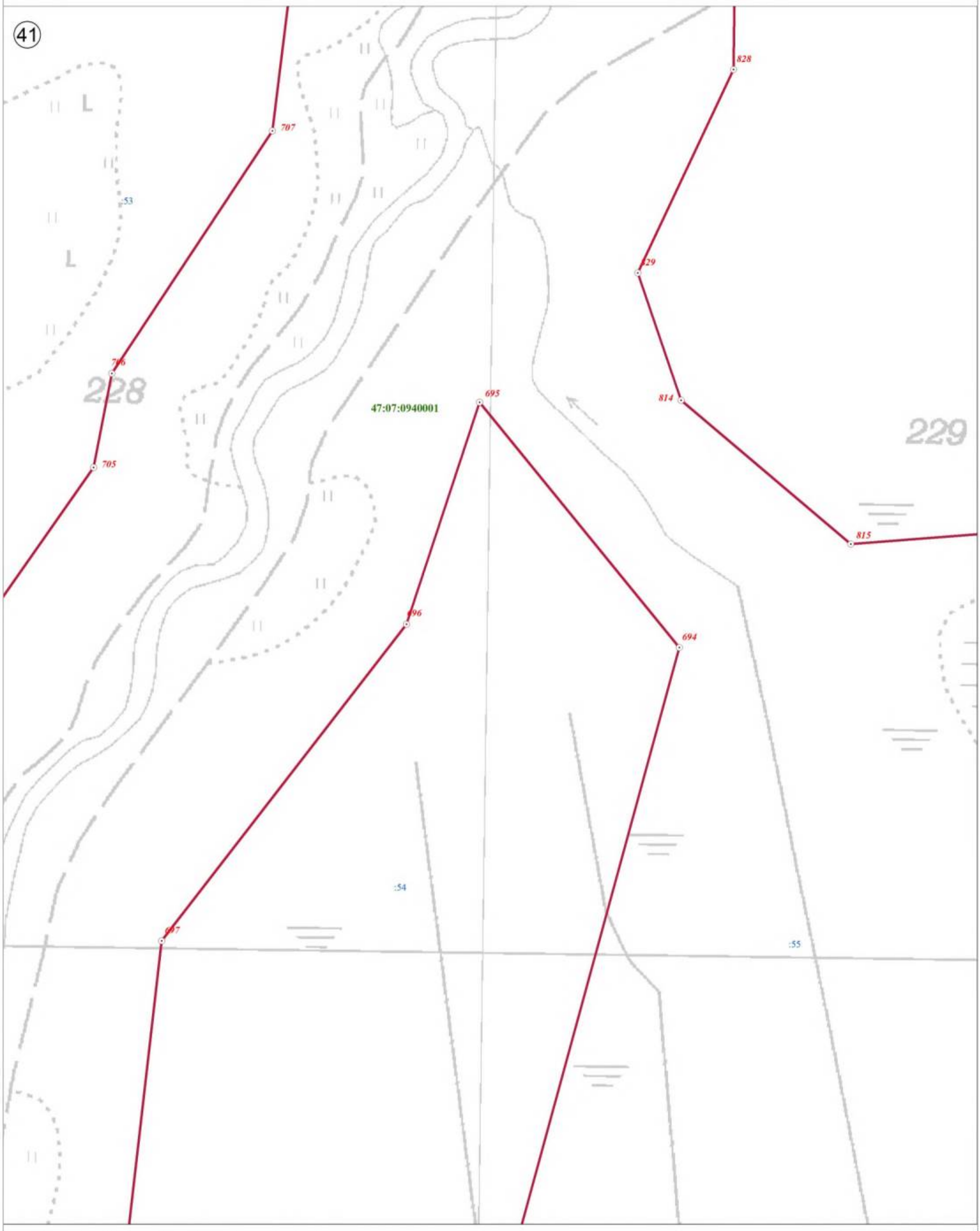

Используемые условные знаки и обозначения:

	Граница объекта
	Граница кадастрового квартала
	Граница земельного участка, сведения о котором внесены в ЕГРН
22	Характерная точка границы объекта землеустройства
:227	Номер земельного участка, сведения о границах которого внесены в ЕГРН, в кадастровом квартале
47:07:0904002	Номер кадастрового квартала

Масштаб 1:2 500

Подпись _____ Дата "05" октября 2021 г.

Место для оттиска печати (при наличии) лица, составившего описание местоположения границ объекта

План границ объекта

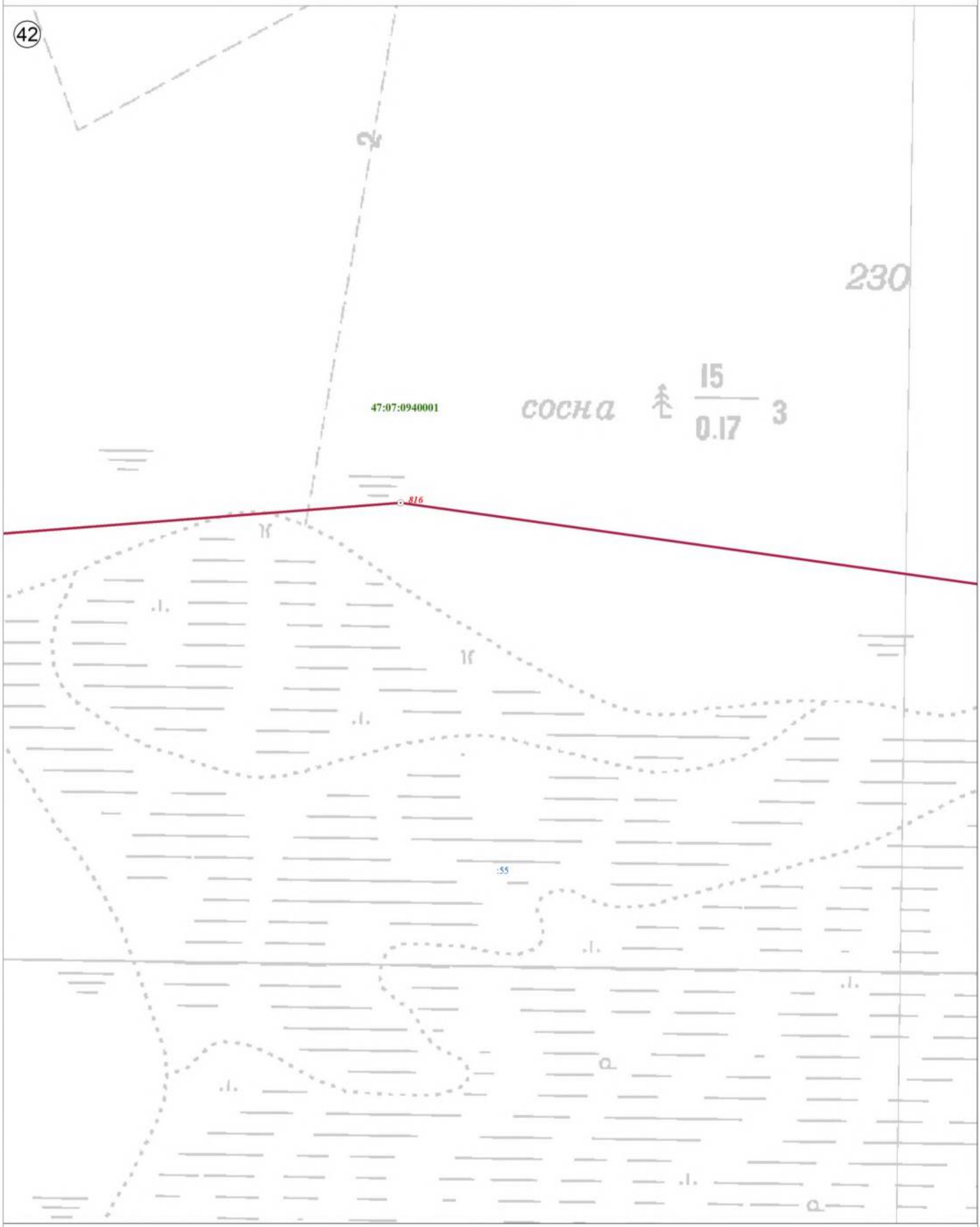

Используемые условные знаки и обозначения:

Масштаб 1:2 500

	Граница объекта
	Граница кадастрового квартала
	Граница земельного участка, сведения о котором внесены в ЕГРН
⊙ 22	Характерная точка границы объекта землеустройства
:227	Номер земельного участка, сведения о границах которого внесены в ЕГРН, в кадастровом квартале
47:07:0904002	Номер кадастрового квартала

Подпись _____ Дата "05" октября 2021 г.

Место для оттиска печати (при наличии) лица, составившего описание местоположения границ объекта

План границ объекта

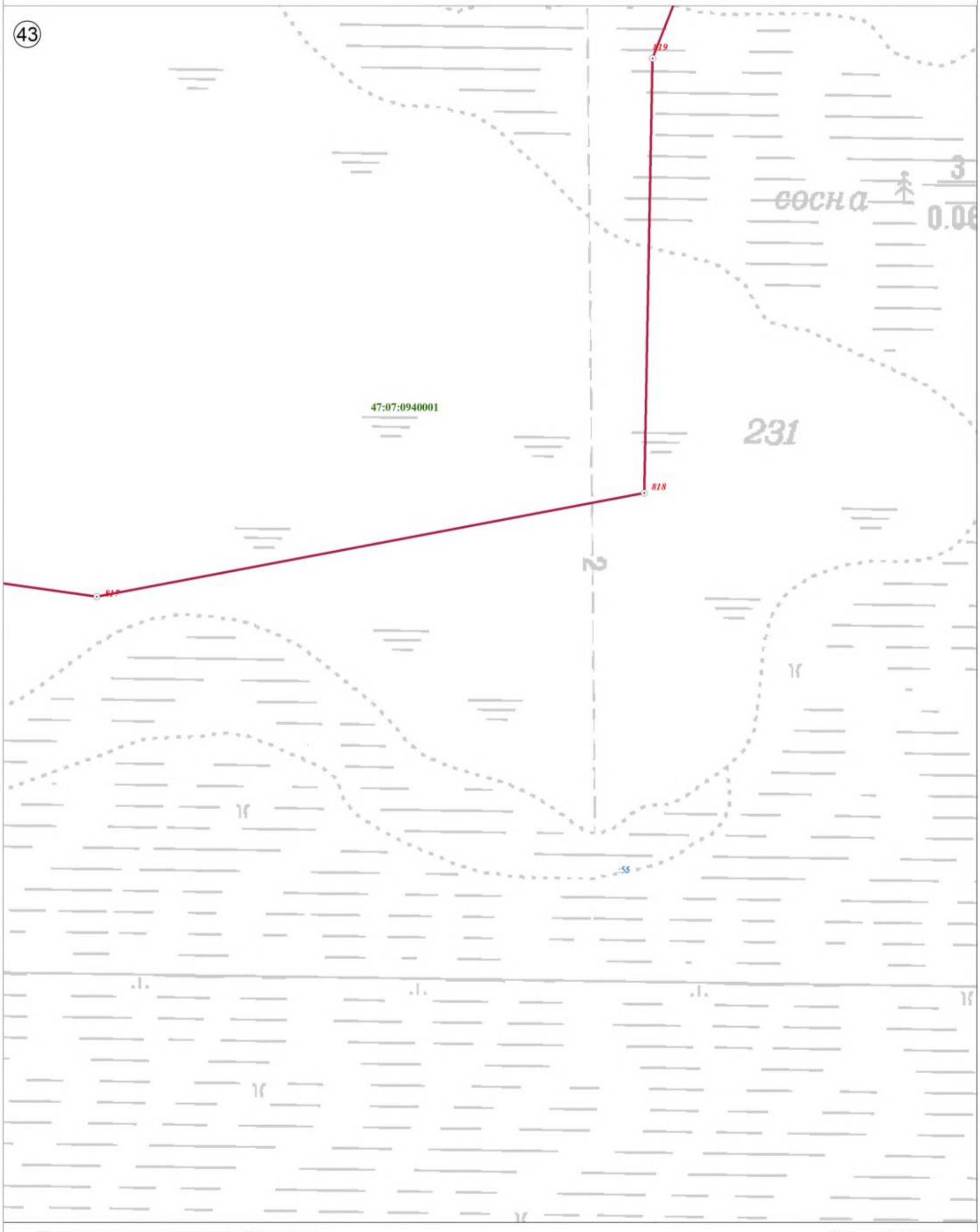

Используемые условные знаки и обозначения:

Масштаб 1:2 500

	Граница объекта
	Граница кадастрового квартала
	Граница земельного участка, сведения о котором внесены в ЕГРН
22	Характерная точка границы объекта землеустройства
:227	Номер земельного участка, сведения о границах которого внесены в ЕГРН, в кадастровом квартале
47:07:0904002	Номер кадастрового квартала

Подпись _____ Дата "05" октября 2021 г.

Место для оттиска печати (при наличии) лица, составившего описание местоположения границ объекта

План границ объекта

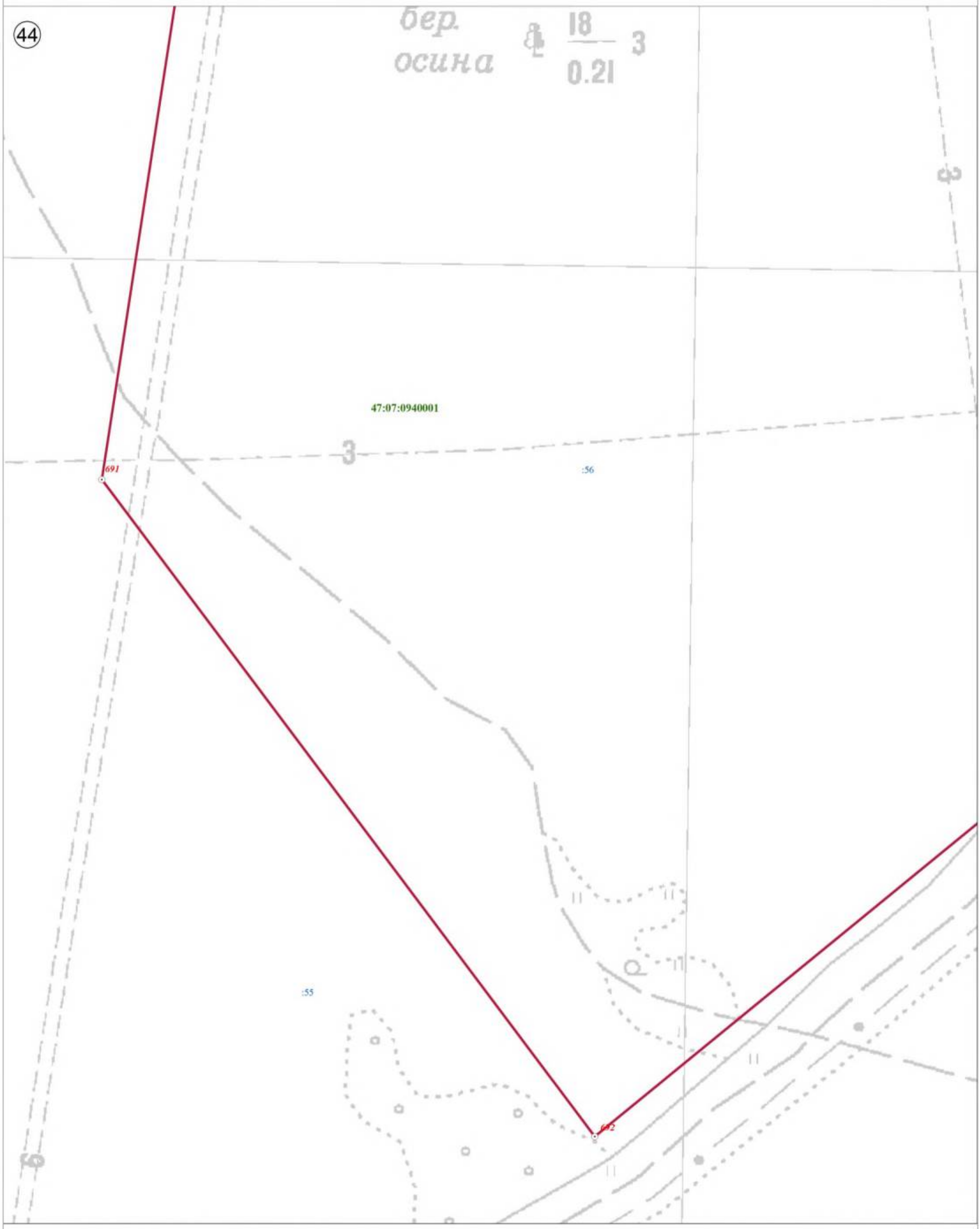

Используемые условные знаки и обозначения:

	Граница объекта
	Граница кадастрового квартала
	Граница земельного участка, сведения о котором внесены в ЕГРН
22	Характерная точка границы объекта землеустройства
:227	Номер земельного участка, сведения о границах которого внесены в ЕГРН, в кадастровом квартале
47:07:0904002	Номер кадастрового квартала

Масштаб 1:2 500

Подпись _____ Дата "05" октября 2021 г.

Место для оттиска печати (при наличии) лица, составившего описание местоположения границ объекта

План границ объекта



Используемые условные знаки и обозначения:

	Граница объекта
	Граница кадастрового квартала
	Граница земельного участка, сведения о котором внесены в ЕГРН
22	Характерная точка границы объекта землеустройства
:227	Номер земельного участка, сведения о границах которого внесены в ЕГРН, в кадастровом квартале
47:07:0904002	Номер кадастрового квартала

Масштаб 1:2 500

Подпись _____ Дата "05" октября 2021 г.

Место для оттиска печати (при наличии) лица, составившего описание местоположения границ объекта

План границ объекта

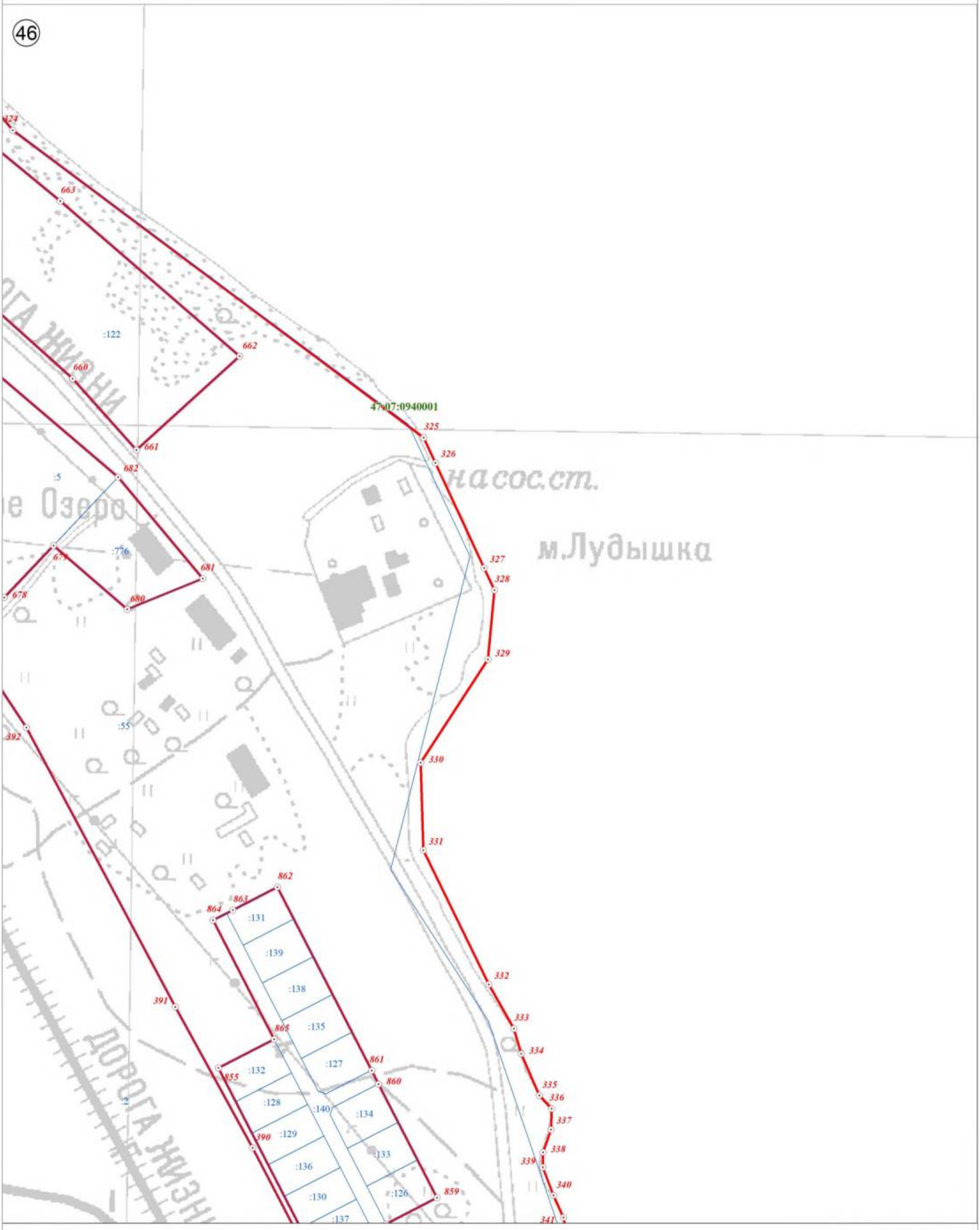

Используемые условные знаки и обозначения:

Масштаб 1:2 500

	Граница объекта
	Граница кадастрового квартала
	Граница земельного участка, сведения о котором внесены в ЕГРН
22	Характерная точка границы объекта землеустройства
:227	Номер земельного участка, сведения о границах которого внесены в ЕГРН, в кадастровом квартале
47:07:0904002	Номер кадастрового квартала

Подпись _____ Дата "05" октября 2021 г.

Место для оттиска печати (при наличии) лица, составившего описание местоположения границ объекта

План границ объекта

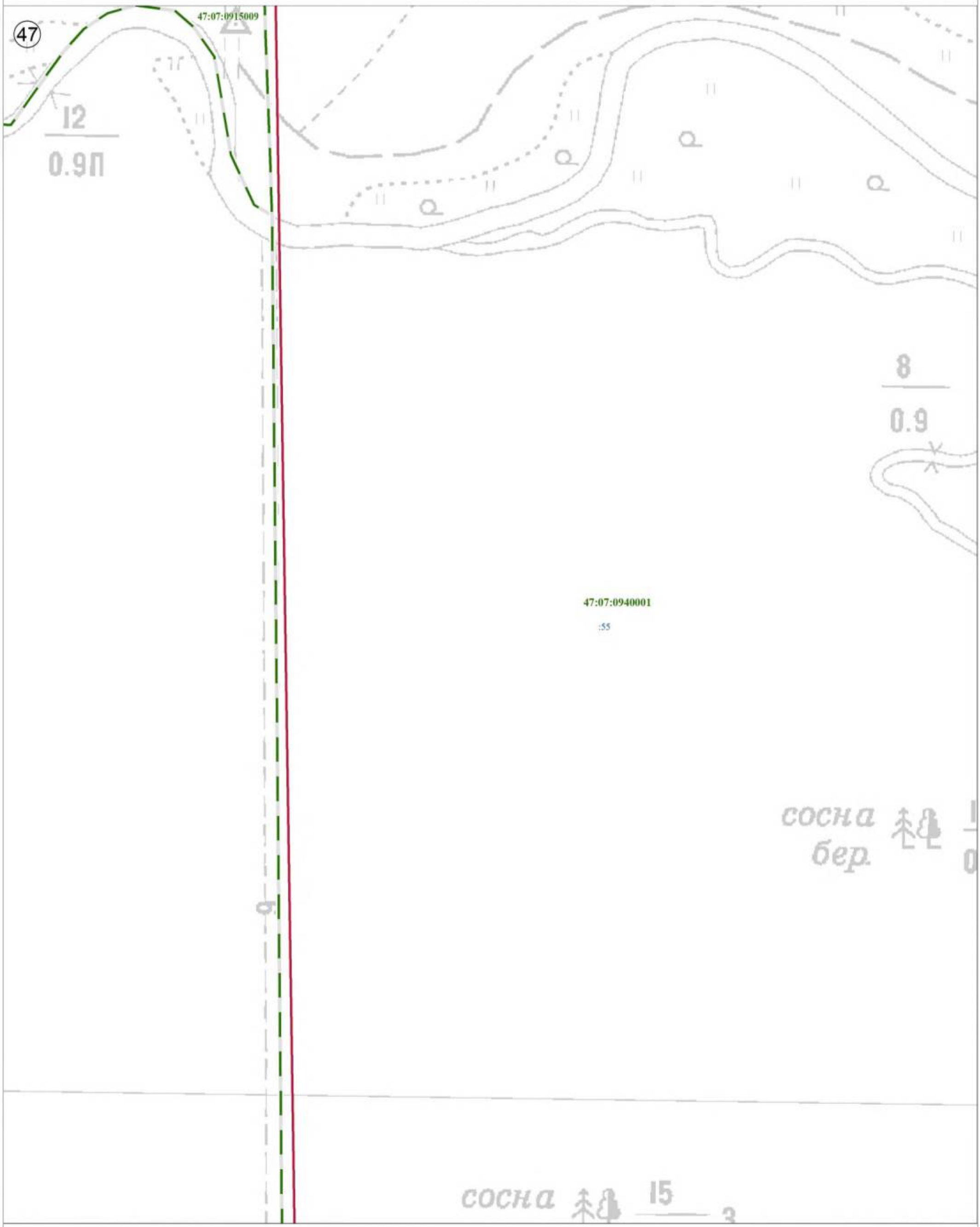

Используемые условные знаки и обозначения:

	Граница объекта
	Граница кадастрового квартала
	Граница земельного участка, сведения о котором внесены в ЕГРН
⊙ 22	Характерная точка границы объекта землеустройства
:227	Номер земельного участка, сведения о границах которого внесены в ЕГРН, в кадастровом квартале
47:07:0904002	Номер кадастрового квартала

Масштаб 1:2 500

Подпись _____ Дата "05" октября 2021 г.

Место для оттиска печати (при наличии) лица, составившего описание местоположения границ объекта

План границ объекта

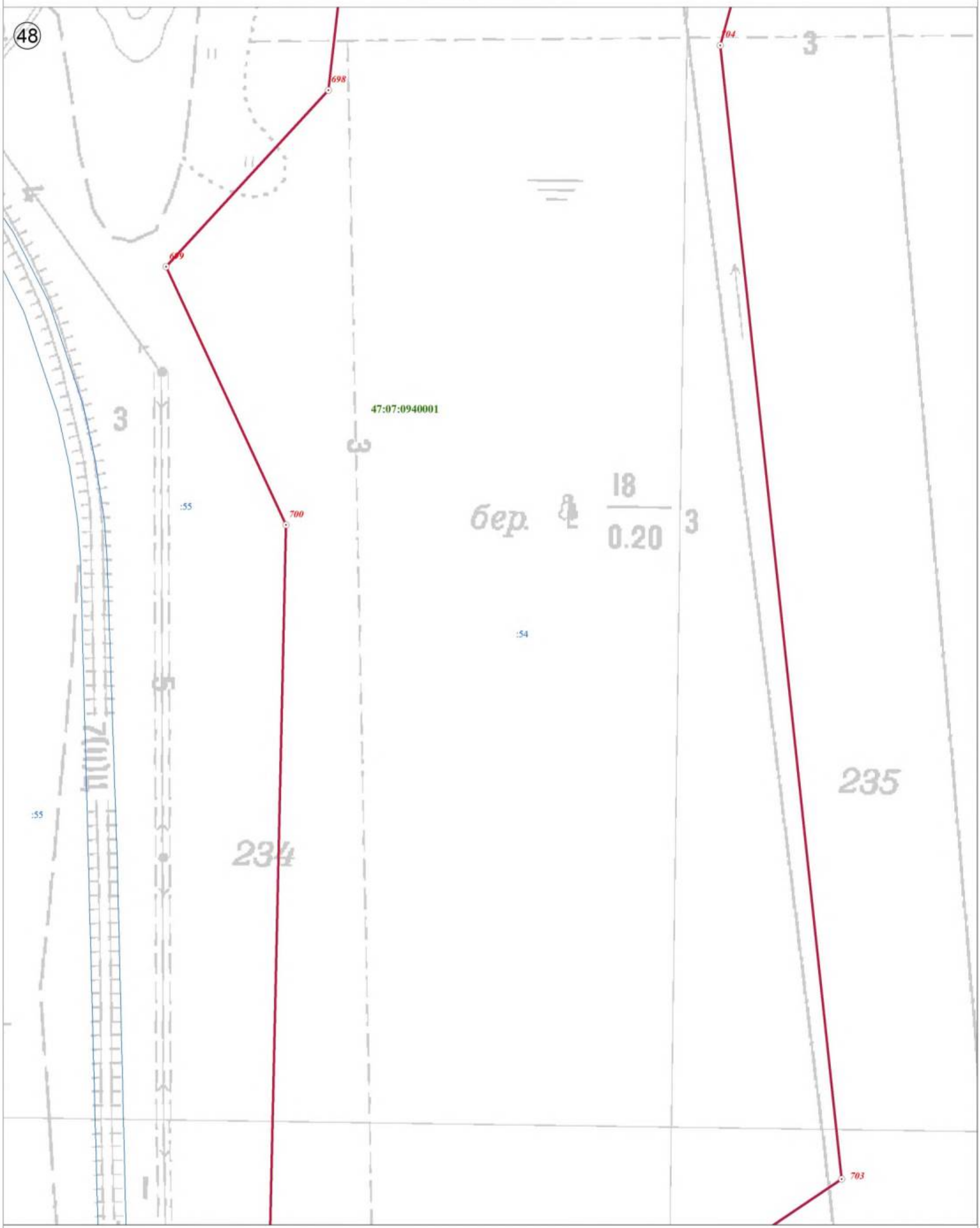

Используемые условные знаки и обозначения:

Масштаб 1:2 500

	Граница объекта
	Граница кадастрового квартала
	Граница земельного участка, сведения о котором внесены в ЕГРН
22	Характерная точка границы объекта землеустройства
:227	Номер земельного участка, сведения о границах которого внесены в ЕГРН, в кадастровом квартале
47:07:0904002	Номер кадастрового квартала

Подпись _____ Дата "05" октября 2021 г.

Место для оттиска печати (при наличии) лица, составившего описание местоположения границ объекта

План границ объекта

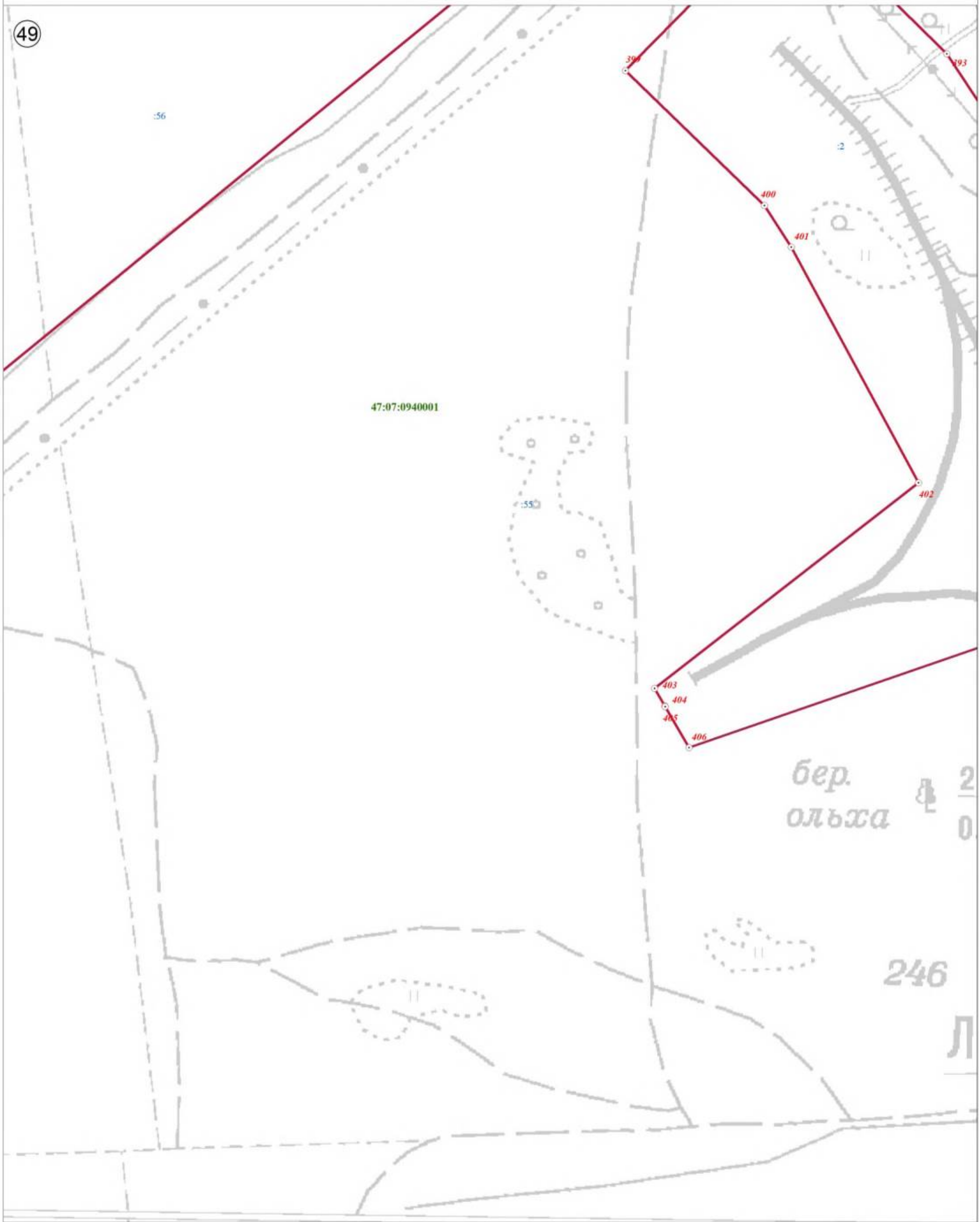

Используемые условные знаки и обозначения:

	Граница объекта
	Граница кадастрового квартала
	Граница земельного участка, сведения о котором внесены в ЕГРН
22	Характерная точка границы объекта землеустройства
:227	Номер земельного участка, сведения о границах которого внесены в ЕГРН, в кадастровом квартале
47:07:0904002	Номер кадастрового квартала

Масштаб 1:2 500

Подпись _____ Дата "05" октября 2021 г.

Место для оттиска печати (при наличии) лица, составившего описание местоположения границ объекта

План границ объекта

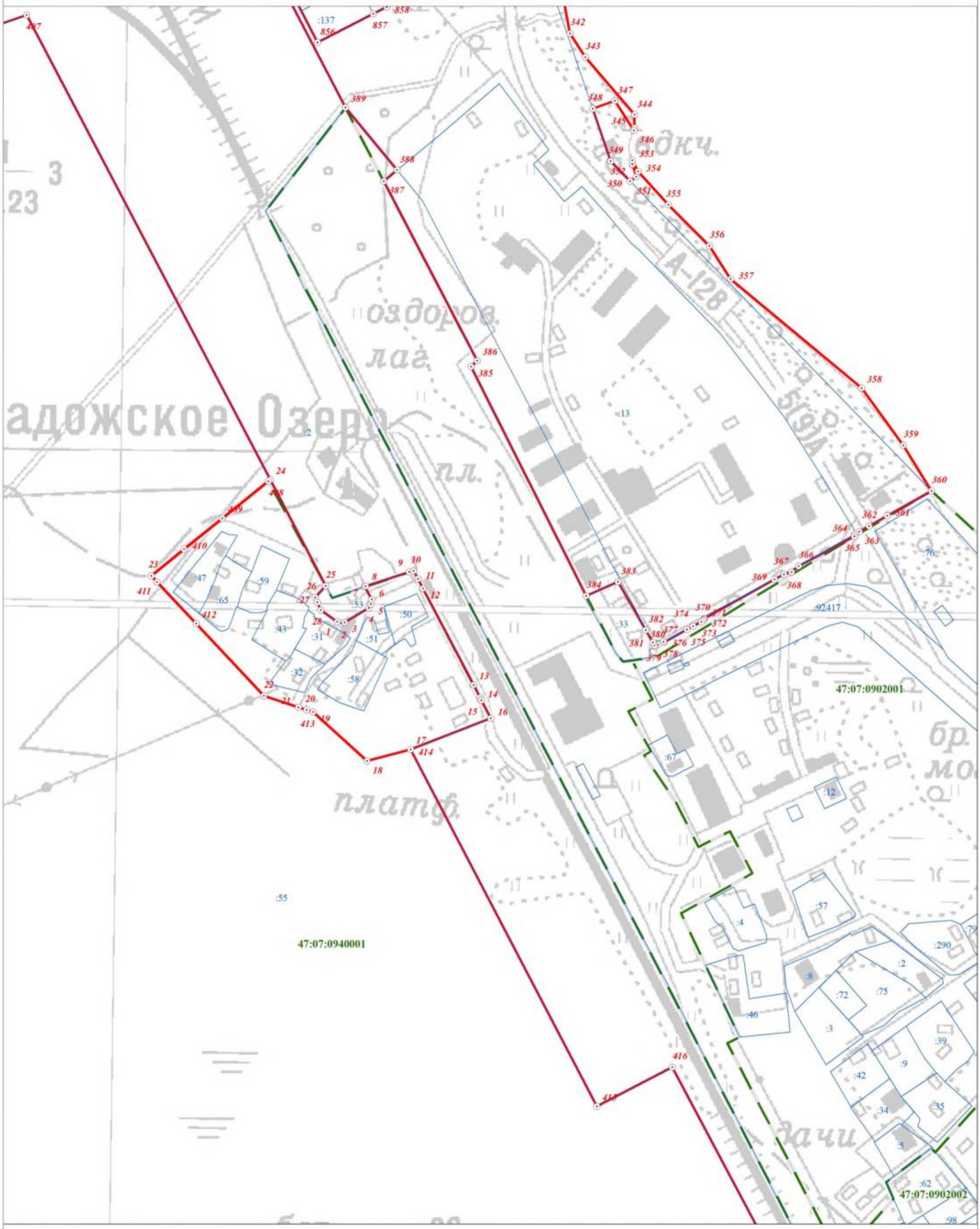

Используемые условные знаки и обозначения:

	Граница объекта
	Граница кадастрового квартала
	Граница земельного участка, сведения о котором внесены в ЕГРН
22	Характерная точка границы объекта землеустройства
:227	Номер земельного участка, сведения о границах которого внесены в ЕГРН, в кадастровом квартале
47:07:0904002	Номер кадастрового квартала

Масштаб 1:2 500

Подпись _____ Дата "05" октября 2021 г.

Место для оттиска печати (при наличии) лица, составившего описание местоположения границ объекта

План границ объекта

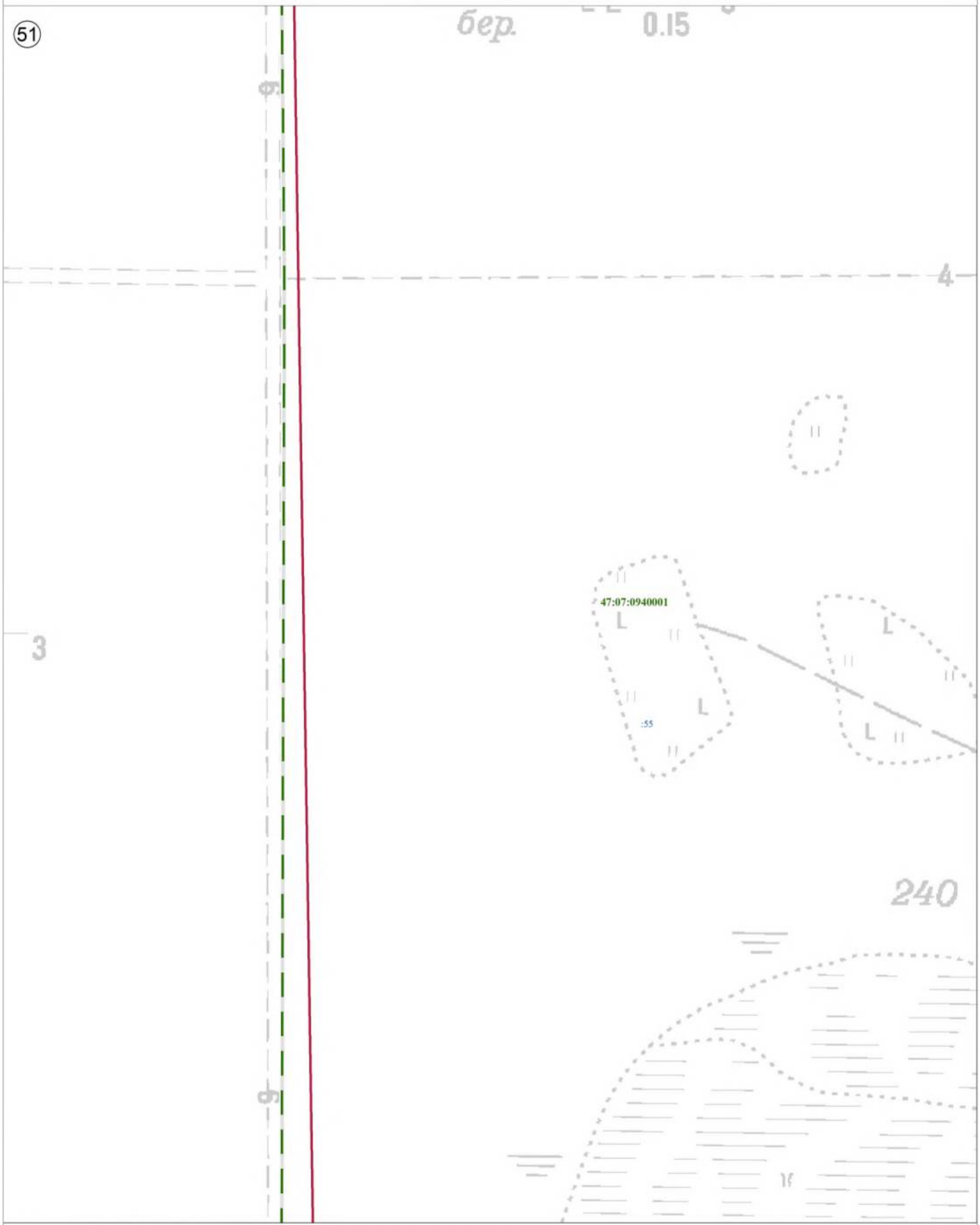

Используемые условные знаки и обозначения:

	Граница объекта
	Граница кадастрового квартала
	Граница земельного участка, сведения о котором внесены в ЕГРН
22	Характерная точка границы объекта землеустройства
:227	Номер земельного участка, сведения о границах которого внесены в ЕГРН, в кадастровом квартале
47:07:0904002	Номер кадастрового квартала

Масштаб 1:2 500

Подпись _____ Дата "05" октября 2021 г.

Место для оттиска печати (при наличии) лица, составившего описание местоположения границ объекта

План границ объекта

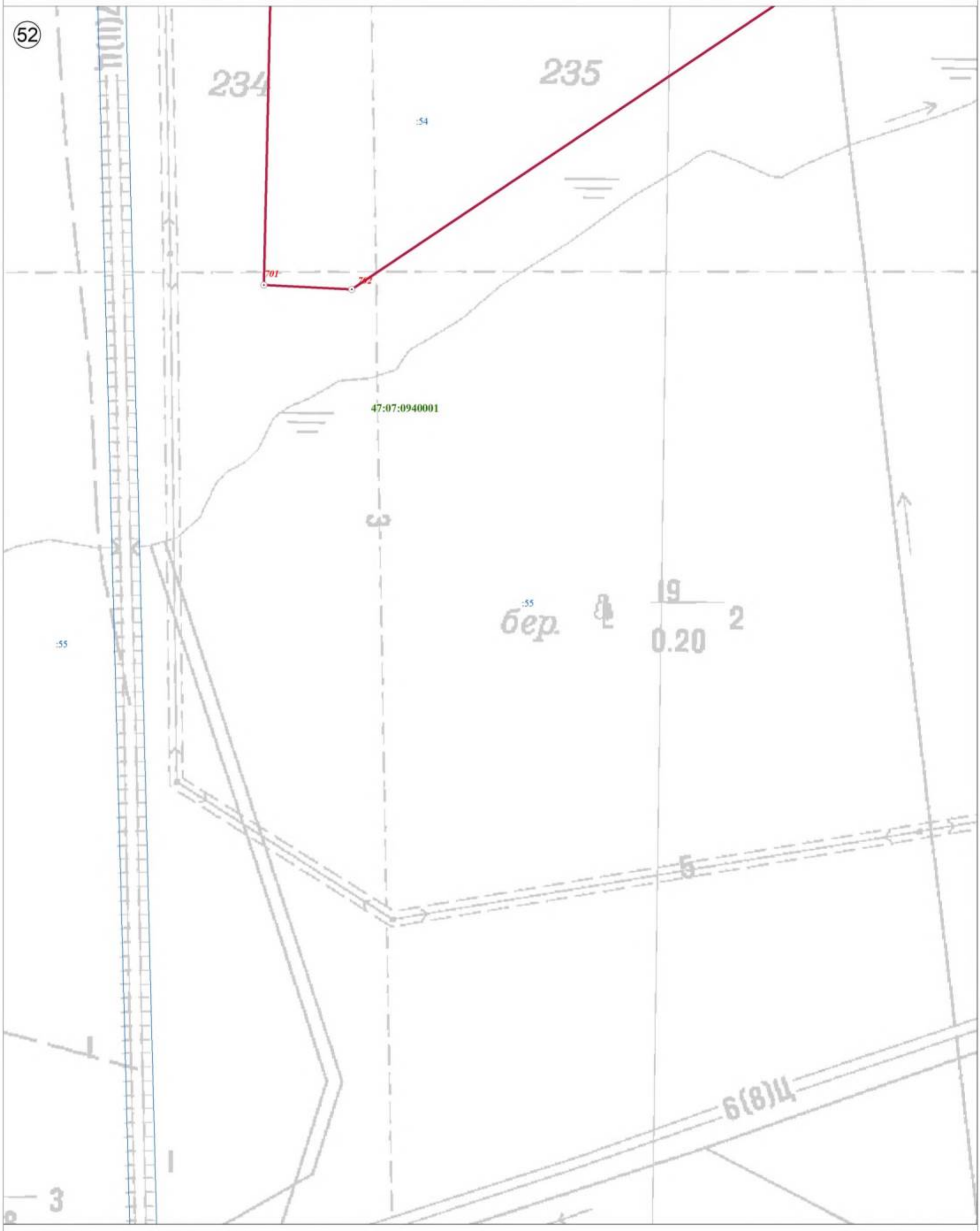

Используемые условные знаки и обозначения:

Масштаб 1:2 500

	Граница объекта
	Граница кадастрового квартала
	Граница земельного участка, сведения о котором внесены в ЕГРН
22	Характерная точка границы объекта землеустройства
:227	Номер земельного участка, сведения о границах которого внесены в ЕГРН, в кадастровом квартале
47:07:0904002	Номер кадастрового квартала

Подпись _____ Дата "05" октября 2021 г.

Место для оттиска печати (при наличии) лица, составившего описание местоположения границ объекта

План границ объекта

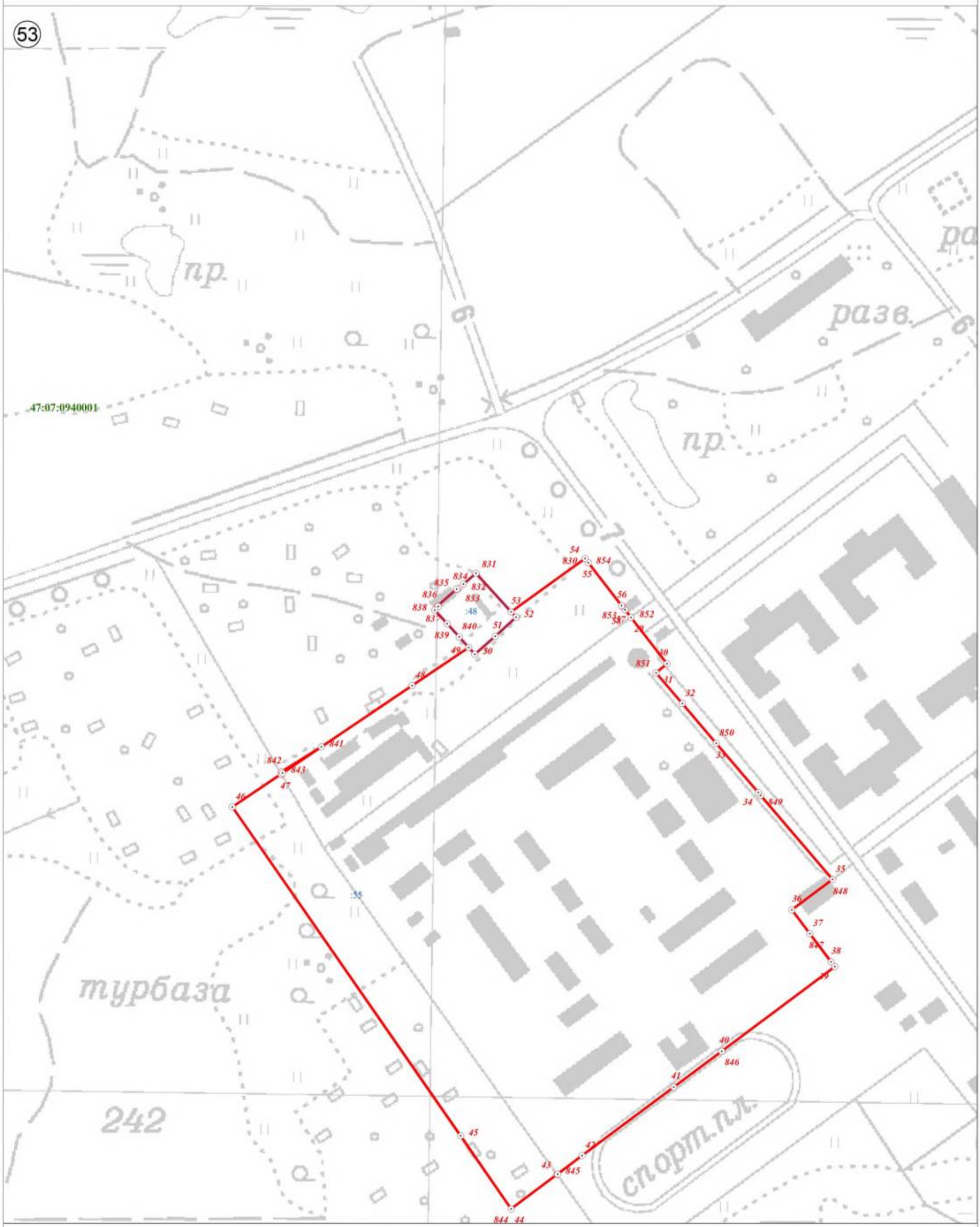

Используемые условные знаки и обозначения:

	Граница объекта
	Граница кадастрового квартала
	Граница земельного участка, сведения о котором внесены в ЕГРН
22	Характерная точка границы объекта землеустройства
:227	Номер земельного участка, сведения о границах которого внесены в ЕГРН, в кадастровом квартале
47:07:0904002	Номер кадастрового квартала

Масштаб 1:2 500

Подпись _____ Дата "05" октября 2021 г.

Место для оттиска печати (при наличии) лица, составившего описание местоположения границ объекта

План границ объекта

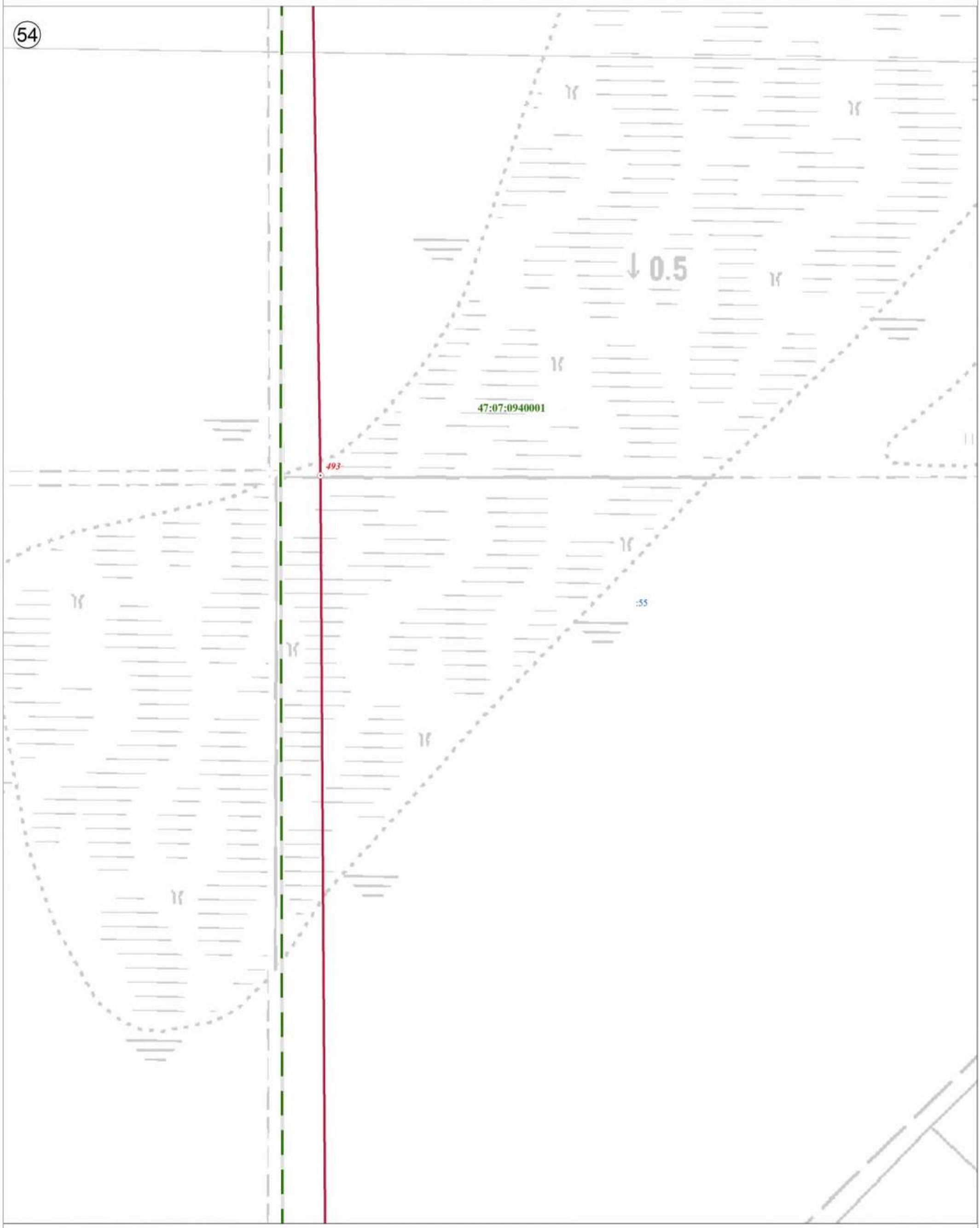

Используемые условные знаки и обозначения:

Масштаб 1:2 500

	Граница объекта
	Граница кадастрового квартала
	Граница земельного участка, сведения о котором внесены в ЕГРН
22	Характерная точка границы объекта землеустройства
:227	Номер земельного участка, сведения о границах которого внесены в ЕГРН, в кадастровом квартале
47:07:0904002	Номер кадастрового квартала

Подпись _____ Дата "05" октября 2021 г.

Место для оттиска печати (при наличии) лица, составившего описание местоположения границ объекта

План границ объекта

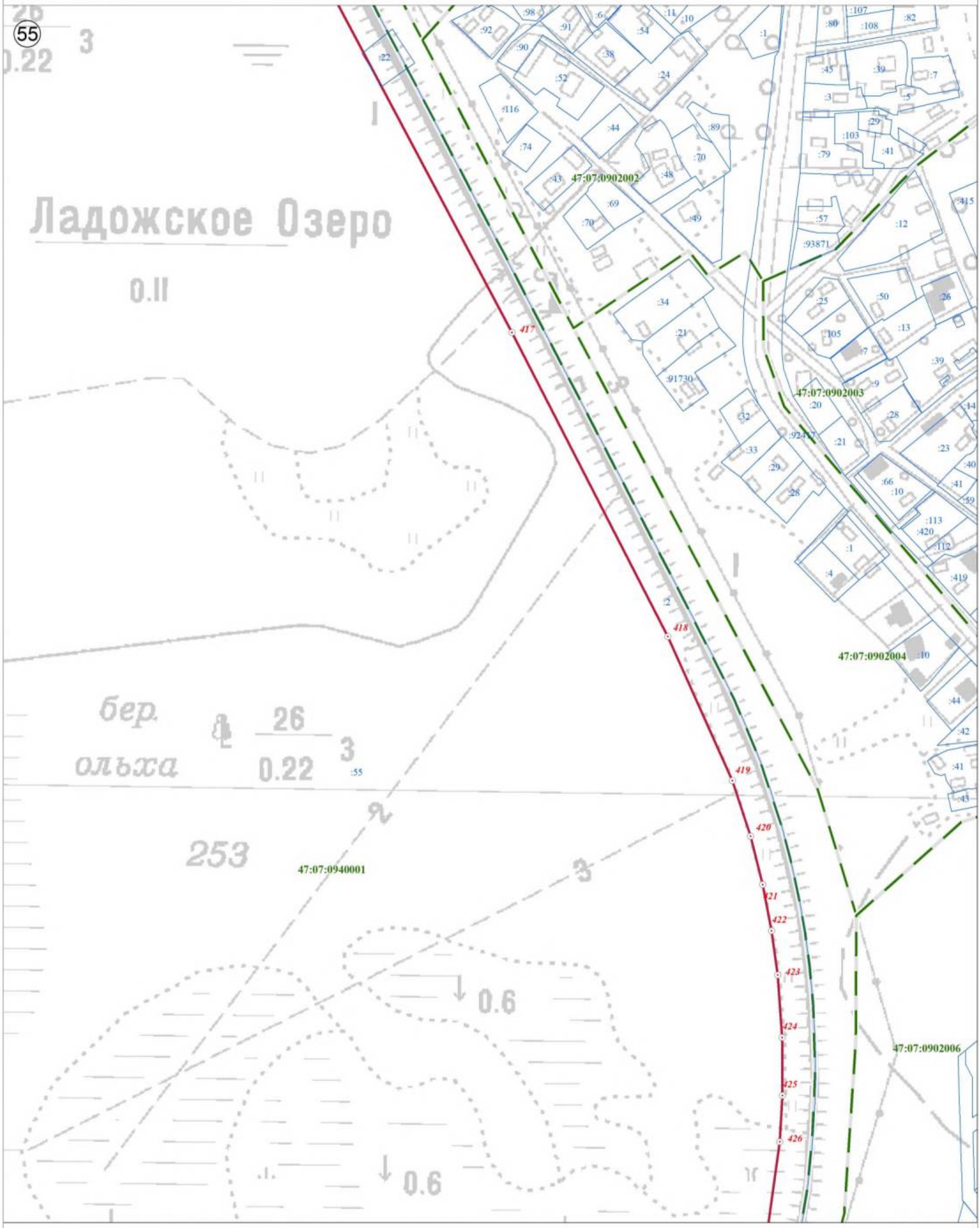

Используемые условные знаки и обозначения:

Масштаб 1:2 500

	Граница объекта
	Граница кадастрового квартала
	Граница земельного участка, сведения о котором внесены в ЕГРН
22	Характерная точка границы объекта землеустройства
:227	Номер земельного участка, сведения о границах которого внесены в ЕГРН, в кадастровом квартале
47:07:0904002	Номер кадастрового квартала

Подпись _____ Дата "05" октября 2021 г.

Место для оттиска печати (при наличии) лица, составившего описание местоположения границ объекта

План границ объекта

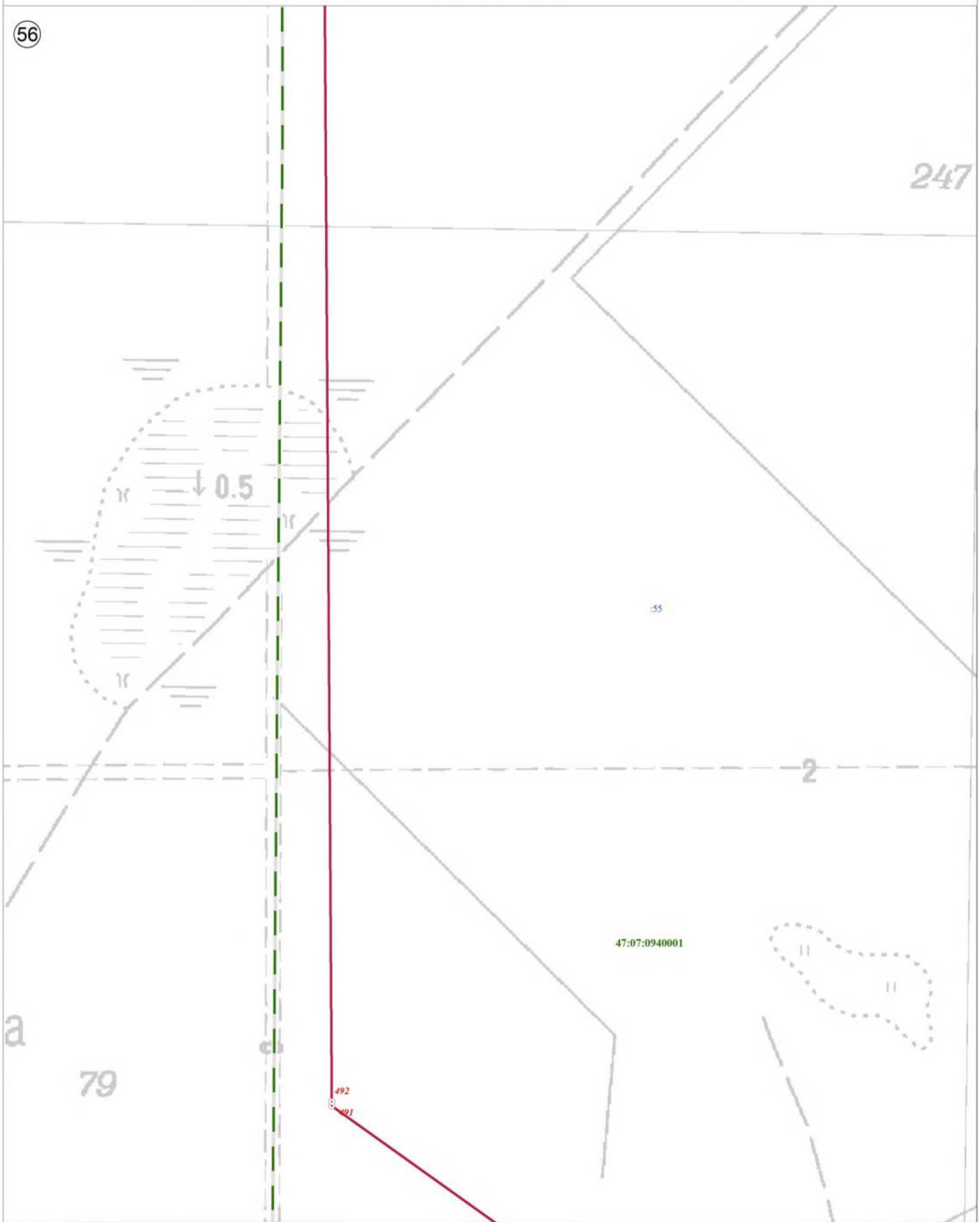

Используемые условные знаки и обозначения:

	Граница объекта
	Граница кадастрового квартала
	Граница земельного участка, сведения о котором внесены в ЕГРН
22	Характерная точка границы объекта землеустройства
:227	Номер земельного участка, сведения о границах которого внесены в ЕГРН, в кадастровом квартале
47:07:0904002	Номер кадастрового квартала

Масштаб 1:2 500

Подпись _____ Дата "05" октября 2021 г.

Место для оттиска печати (при наличии) лица, составившего описание местоположения границ объекта

План границ объекта

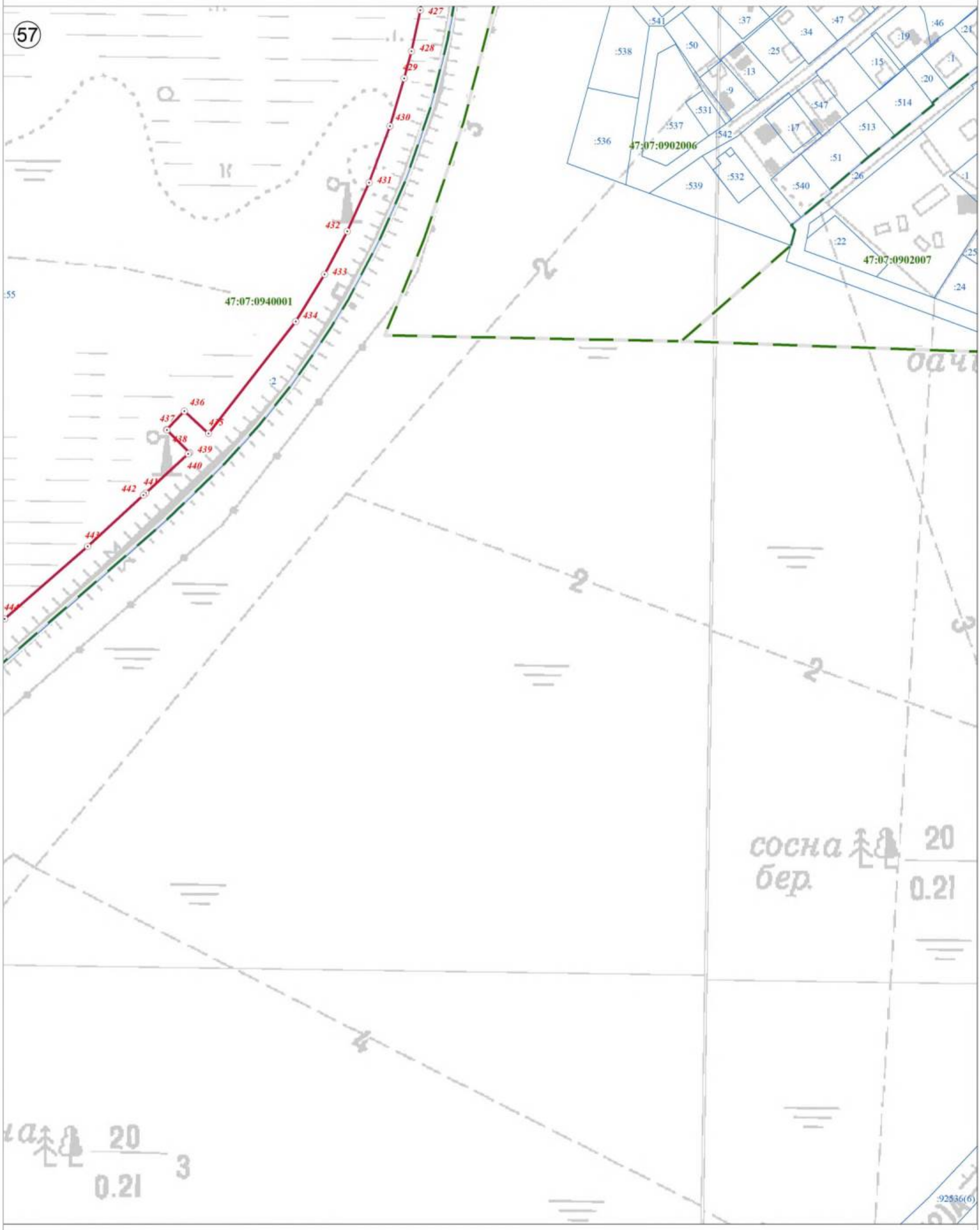

Используемые условные знаки и обозначения:

	Граница объекта
	Граница кадастрового квартала
	Граница земельного участка, сведения о котором внесены в ЕГРН
22	Характерная точка границы объекта землеустройства
:227	Номер земельного участка, сведения о границах которого внесены в ЕГРН, в кадастровом квартале
47:07:0904002	Номер кадастрового квартала

Масштаб 1:2 500

Подпись _____ Дата "05" октября 2021 г.

Место для оттиска печати (при наличии) лица, составившего описание местоположения границ объекта

План границ объекта

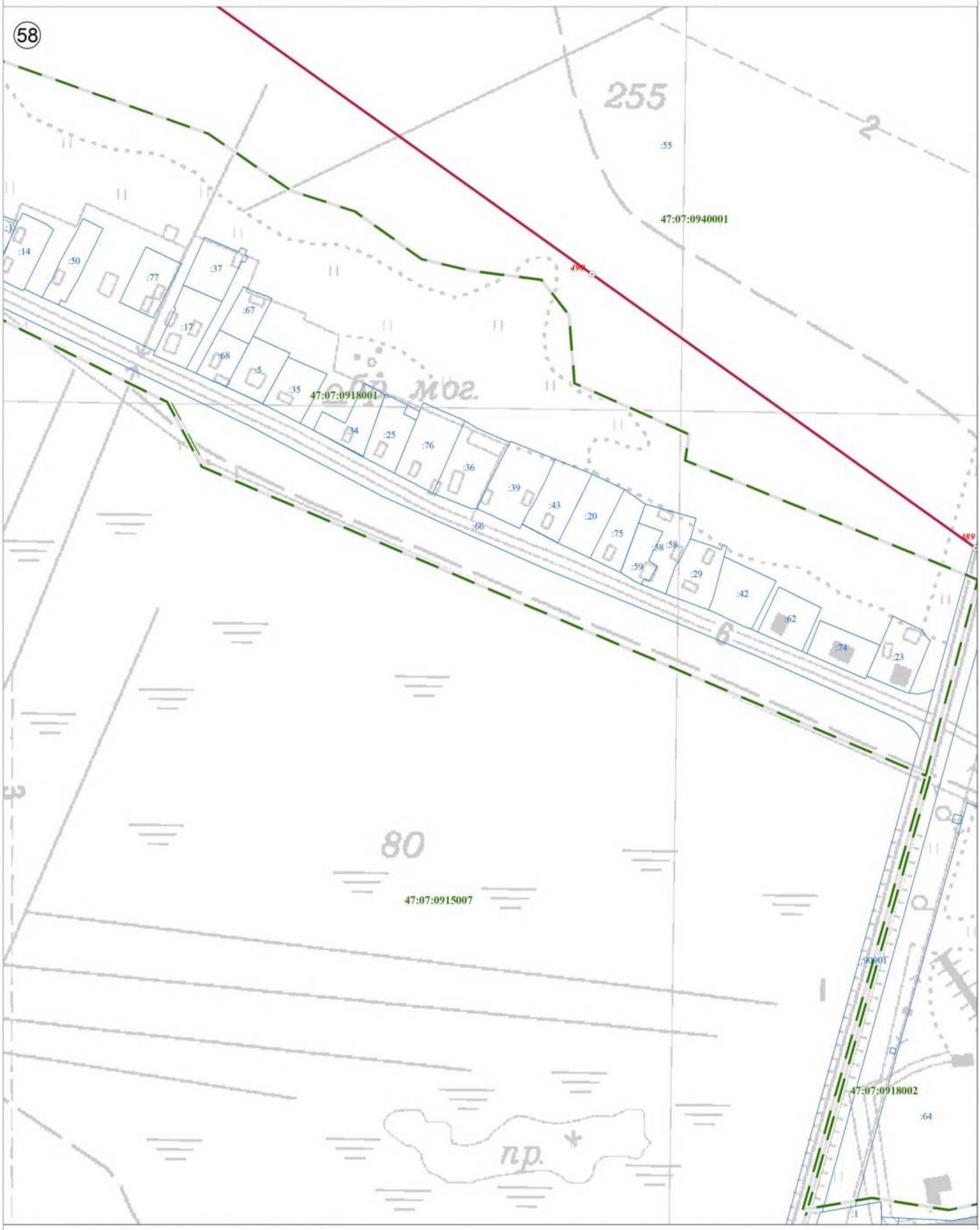

Используемые условные знаки и обозначения:

	Граница объекта
	Граница кадастрового квартала
	Граница земельного участка, сведения о котором внесены в ЕГРН
22	Характерная точка границы объекта землеустройства
:227	Номер земельного участка, сведения о границах которого внесены в ЕГРН, в кадастровом квартале
47:07:0904002	Номер кадастрового квартала

Масштаб 1:2 500

Подпись _____ Дата "05" октября 2021 г.

Место для оттиска печати (при наличии) лица, составившего описание местоположения границ объекта

План границ объекта

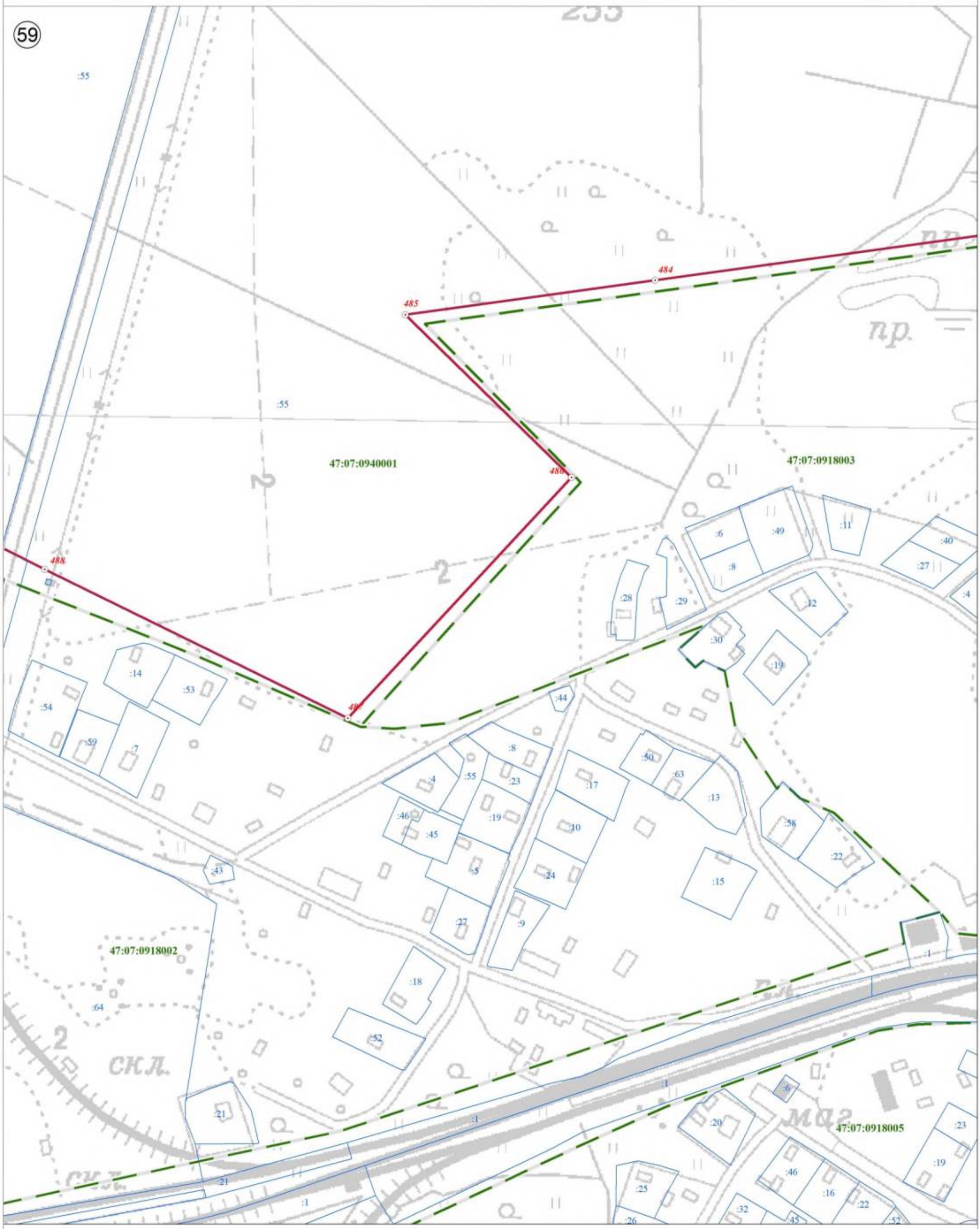

Используемые условные знаки и обозначения:

Масштаб 1:2 500

	Граница объекта
	Граница кадастрового квартала
	Граница земельного участка, сведения о котором внесены в ЕГРН
22	Характерная точка границы объекта землеустройства
:227	Номер земельного участка, сведения о границах которого внесены в ЕГРН, в кадастровом квартале
47:07:0904002	Номер кадастрового квартала

Подпись _____ Дата "05" октября 2021 г.

Место для оттиска печати (при наличии) лица, составившего описание местоположения границ объекта

План границ объекта

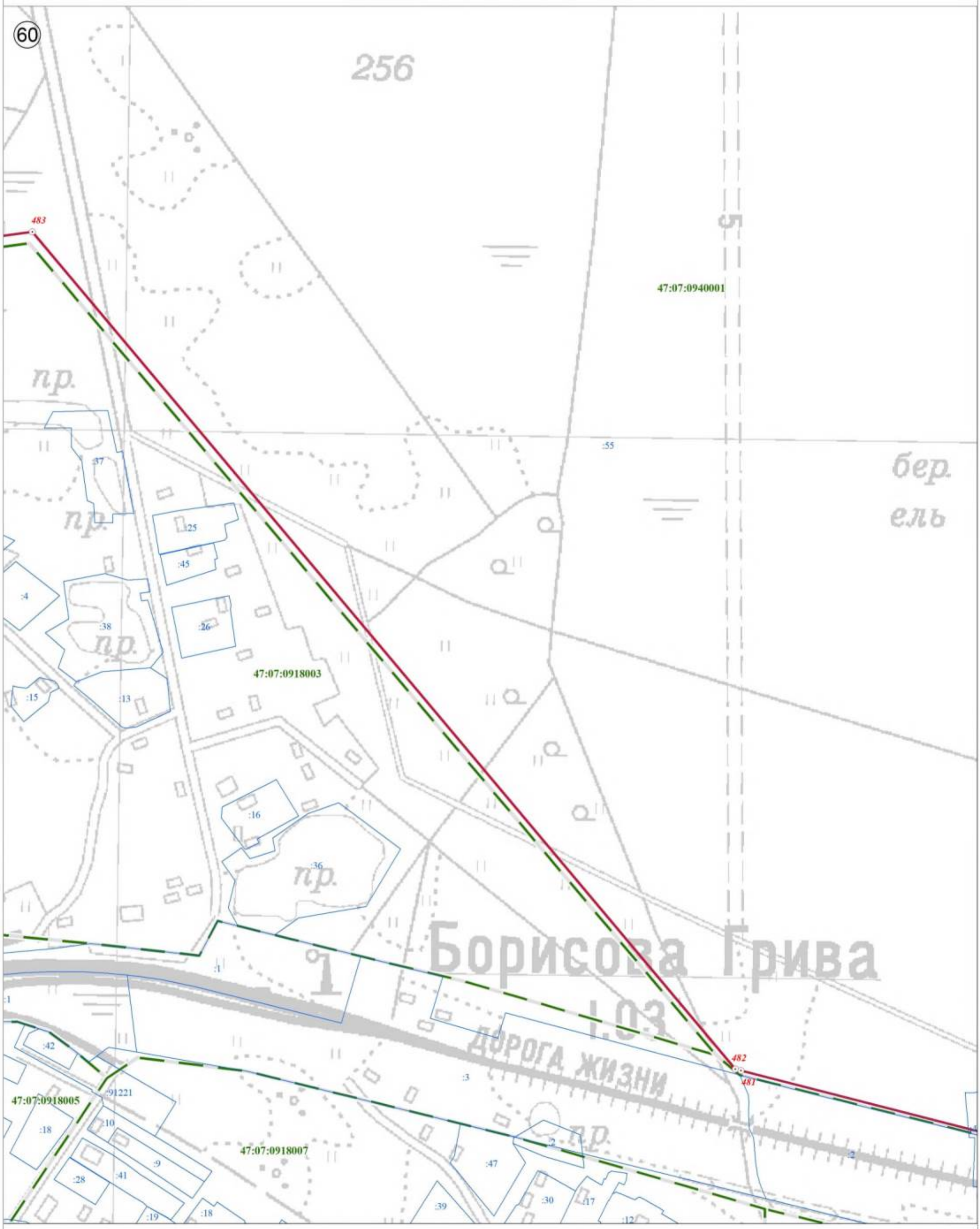

Используемые условные знаки и обозначения:

Масштаб 1:2 500

	Граница объекта
	Граница кадастрового квартала
	Граница земельного участка, сведения о котором внесены в ЕГРН
22	Характерная точка границы объекта землеустройства
:227	Номер земельного участка, сведения о границах которого внесены в ЕГРН, в кадастровом квартале
47:07:0904002	Номер кадастрового квартала

Подпись _____ Дата "05" октября 2021 г.

Место для оттиска печати (при наличии) лица, составившего описание местоположения границ объекта

План границ объекта

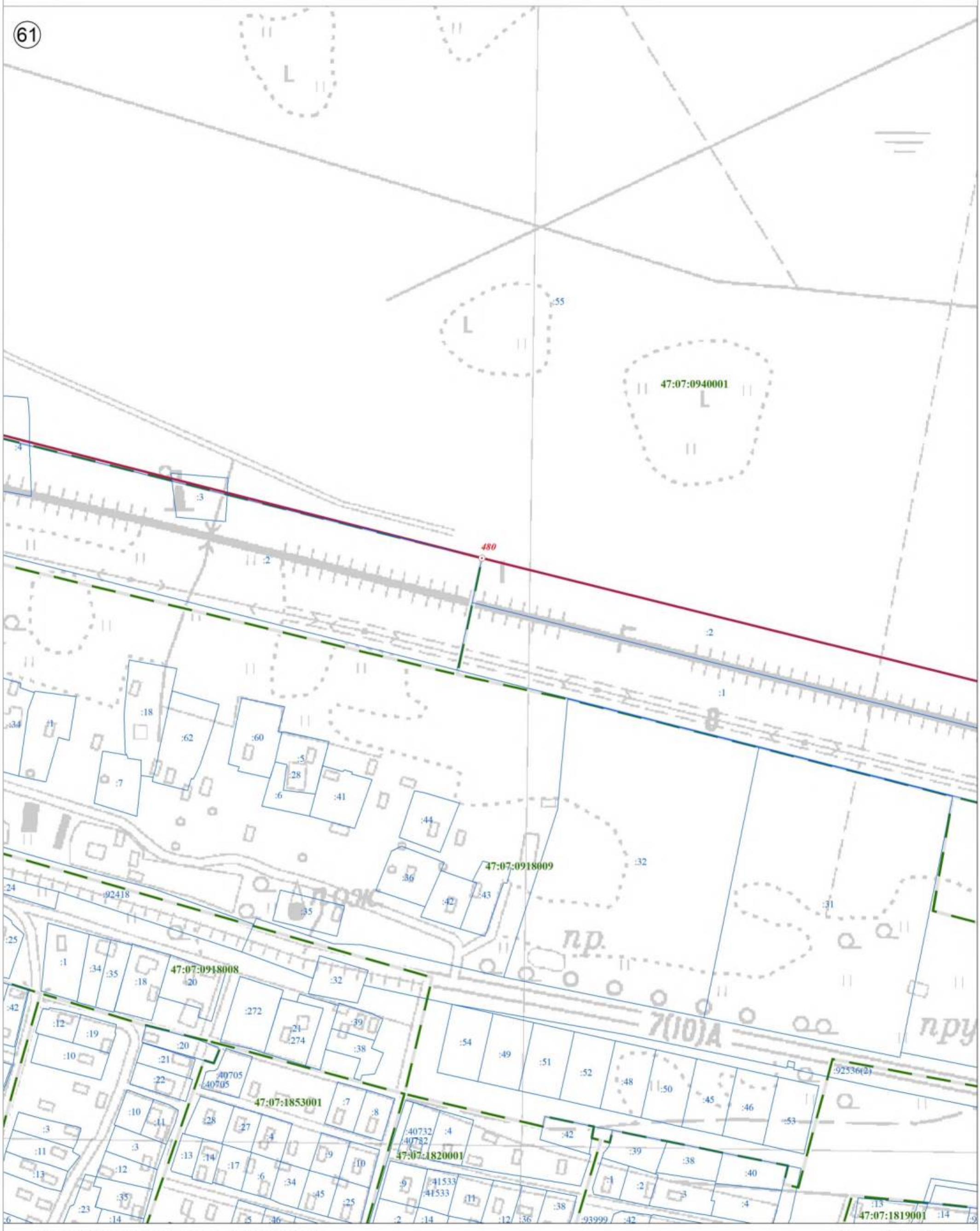

Используемые условные знаки и обозначения:

Масштаб 1:2 500

	Граница объекта
	Граница кадастрового квартала
	Граница земельного участка, сведения о котором внесены в ЕГРН
22	Характерная точка границы объекта землеустройства
:227	Номер земельного участка, сведения о границах которого внесены в ЕГРН, в кадастровом квартале
47:07:0904002	Номер кадастрового квартала

Подпись _____ Дата "05" октября 2021 г.

Место для оттиска печати (при наличии) лица, составившего описание местоположения границ объекта

План границ объекта

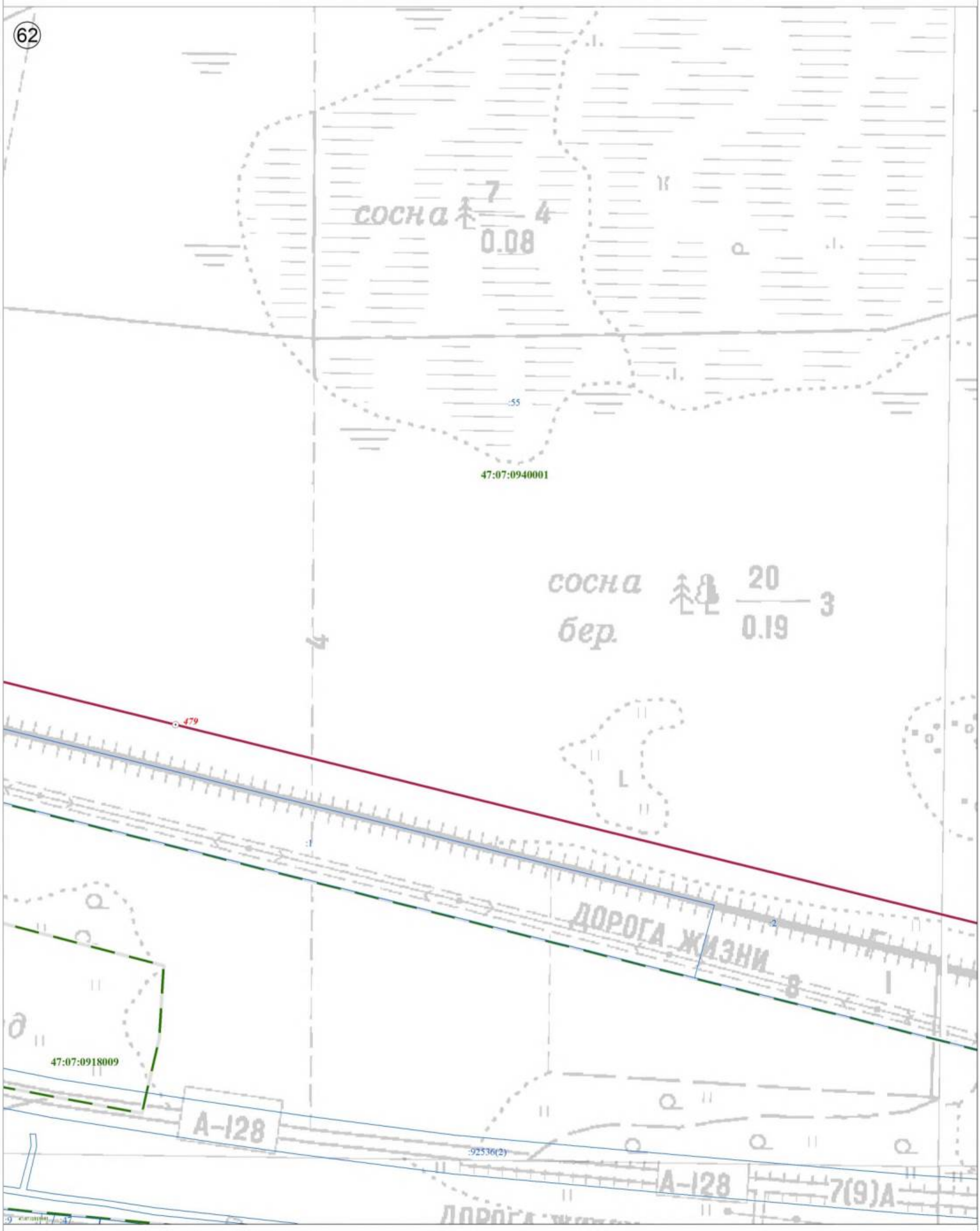

Используемые условные знаки и обозначения:

Масштаб 1:2 500

	Граница объекта
	Граница кадастрового квартала
	Граница земельного участка, сведения о котором внесены в ЕГРН
22	Характерная точка границы объекта землеустройства
:227	Номер земельного участка, сведения о границах которого внесены в ЕГРН, в кадастровом квартале
47:07:0904002	Номер кадастрового квартала

Подпись _____ Дата "05" октября 2021 г.

Место для оттиска печати (при наличии) лица, составившего описание местоположения границ объекта

План границ объекта

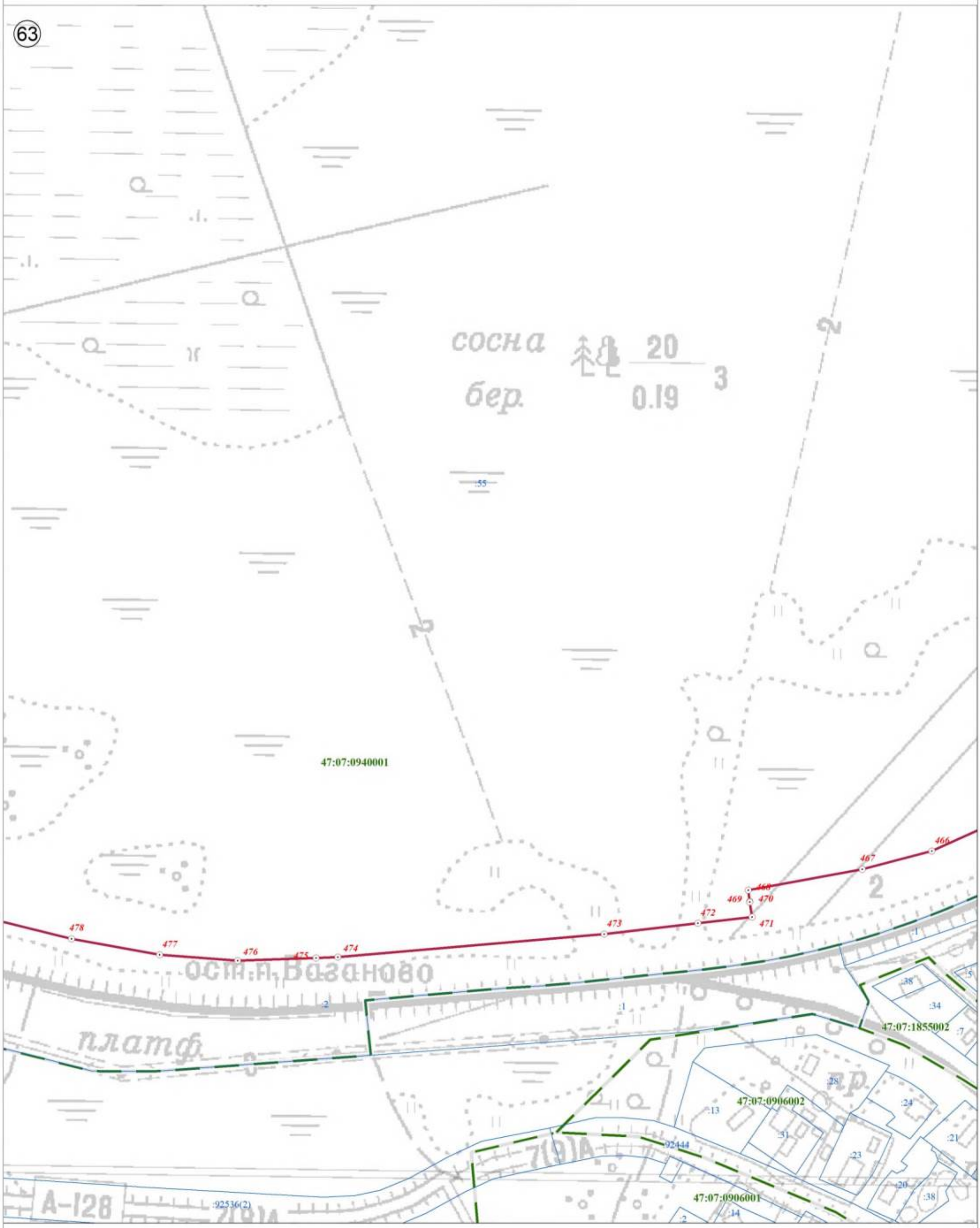

Используемые условные знаки и обозначения:

	Граница объекта
	Граница кадастрового квартала
	Граница земельного участка, сведения о котором внесены в ЕГРН
22	Характерная точка границы объекта землеустройства
:227	Номер земельного участка, сведения о границах которого внесены в ЕГРН, в кадастровом квартале
47:07:0904002	Номер кадастрового квартала

Масштаб 1:2 500

Подпись _____ Дата "05" октября 2021 г.

Место для оттиска печати (при наличии) лица, составившего описание местоположения границ объекта

План границ объекта

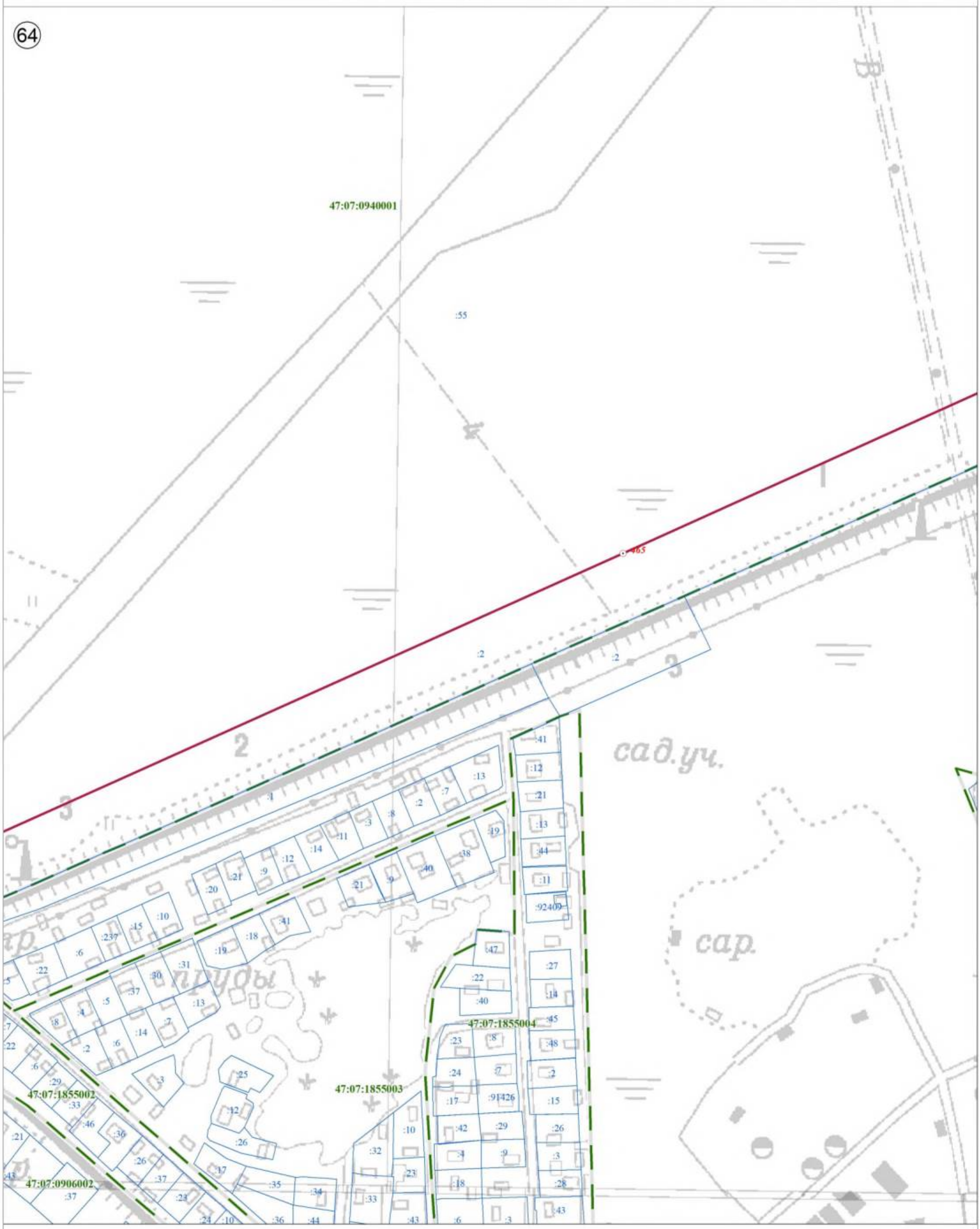

Используемые условные знаки и обозначения:

	Граница объекта
	Граница кадастрового квартала
	Граница земельного участка, сведения о котором внесены в ЕГРН
22	Характерная точка границы объекта землеустройства
:227	Номер земельного участка, сведения о границах которого внесены в ЕГРН, в кадастровом квартале
47:07:0904002	Номер кадастрового квартала

Масштаб 1:2 500

Подпись _____ Дата "05" октября 2021 г.

Место для оттиска печати (при наличии) лица, составившего описание местоположения границ объекта

План границ объекта



Используемые условные знаки и обозначения:

	Граница объекта
	Граница кадастрового квартала
	Граница земельного участка, сведения о котором внесены в ЕГРН
22	Характерная точка границы объекта землеустройства
:227	Номер земельного участка, сведения о границах которого внесены в ЕГРН, в кадастровом квартале
47:07:0904002	Номер кадастрового квартала

Масштаб 1:2 500

Подпись _____ Дата "05" октября 2021 г.

Место для оттиска печати (при наличии) лица, составившего описание местоположения границ объекта

План границ объекта

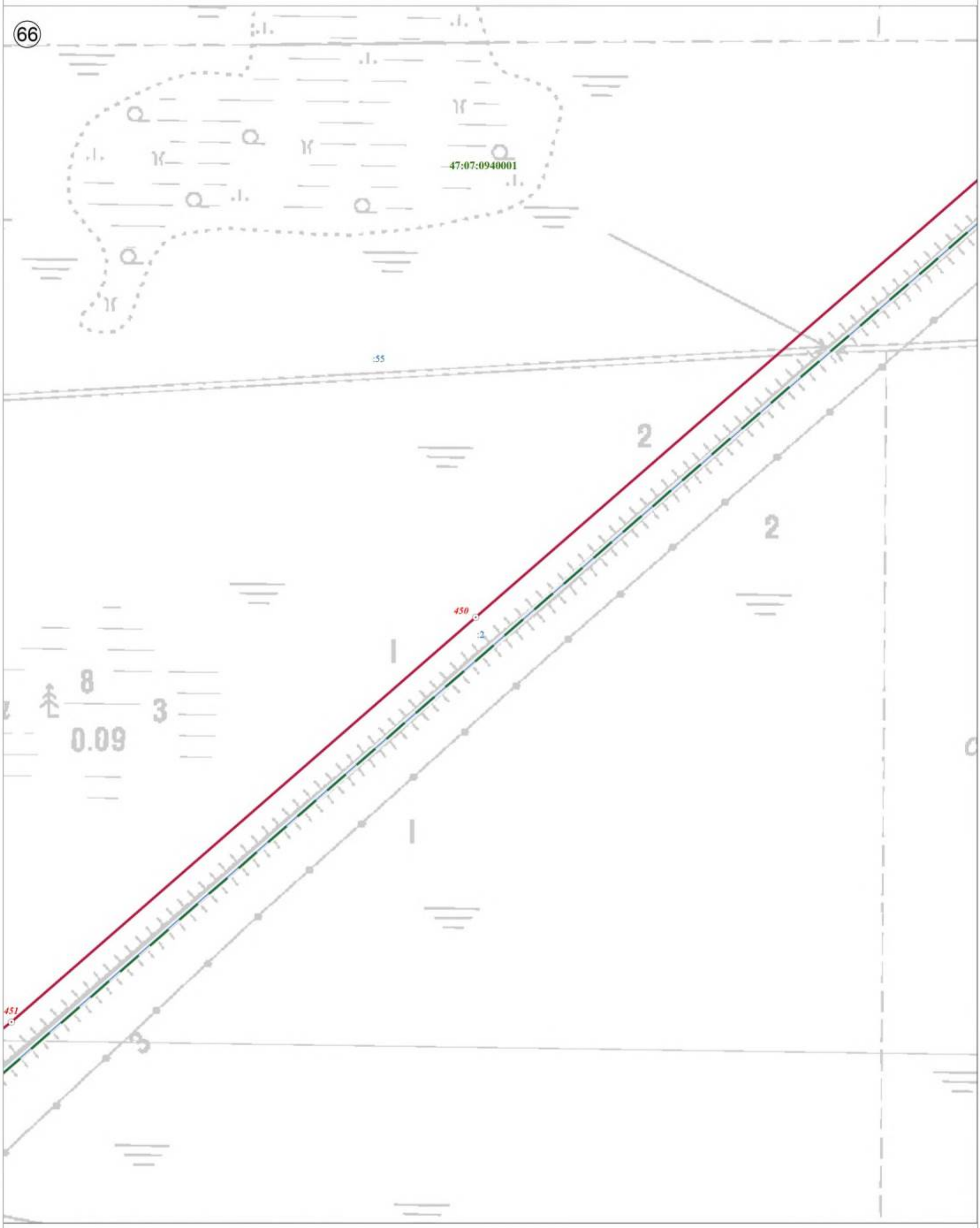

Используемые условные знаки и обозначения:

	Граница объекта
	Граница кадастрового квартала
	Граница земельного участка, сведения о котором внесены в ЕГРН
⊙ 22	Характерная точка границы объекта землеустройства
:227	Номер земельного участка, сведения о границах которого внесены в ЕГРН, в кадастровом квартале
47:07:0904002	Номер кадастрового квартала

Масштаб 1:2 500

Подпись _____ Дата "05" октября 2021 г.

Место для оттиска печати (при наличии) лица, составившего описание местоположения границ объекта

План границ объекта

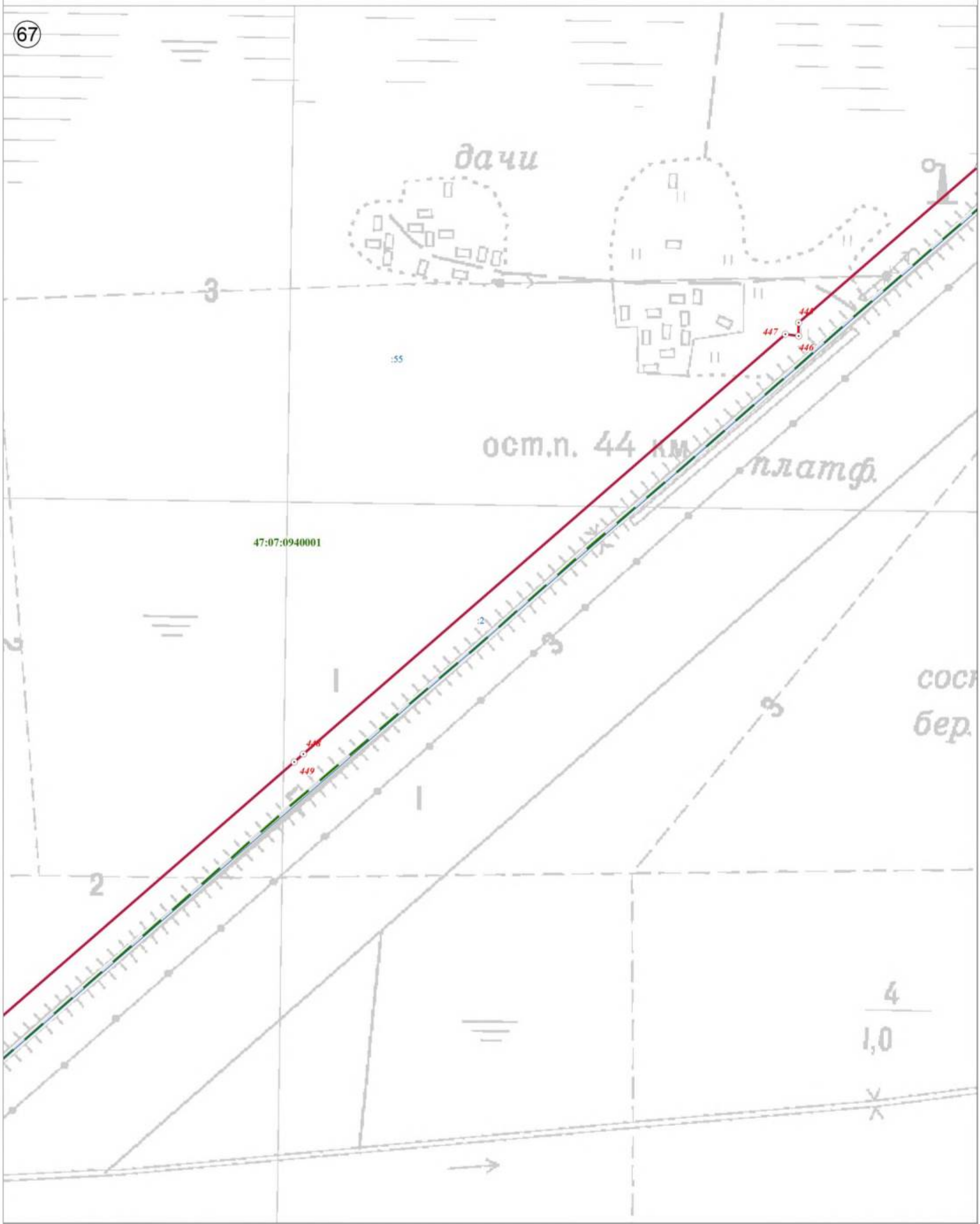

Используемые условные знаки и обозначения:

Масштаб 1:2 500

	Граница объекта
	Граница кадастрового квартала
	Граница земельного участка, сведения о котором внесены в ЕГРН
22	Характерная точка границы объекта землеустройства
:227	Номер земельного участка, сведения о границах которого внесены в ЕГРН, в кадастровом квартале
47:07:0904002	Номер кадастрового квартала

Подпись _____ Дата "05" октября 2021 г.

Место для оттиска печати (при наличии) лица, составившего описание местоположения границ объекта

Текстовое описание местоположения границ населенных пунктов, территориальных зон, особо охраняемых природных территорий, зон с особыми условиями использования территорий		
Прохождение границы		Описание прохождения границы
от точки	до точки	
1	2	3
1	2	-
2	3	-
3	4	-
4	5	-
5	6	-
6	7	-
7	8	-
8	9	-
9	10	-
10	11	-
11	12	-
12	13	-
13	14	-
14	15	-
15	16	-
16	17	по границе земельного участка с кадастровым номером 47:07:0940001:2
17	18	-
18	19	-
19	20	-
20	21	-
21	22	-
22	23	-
23	24	-
24	25	-
25	26	-
26	27	-
27	28	-
28	1	-
29	30	-
30	31	-
31	32	-
32	33	-
33	34	-
34	35	-
35	36	-
36	37	-
37	38	-
38	39	-
39	40	-
40	41	-
41	42	-
42	43	-

1	2	3
43	44	-
44	45	-
45	46	-
46	47	-
47	48	-
48	49	-
49	50	-
50	51	по границе земельного участка с кадастровым номером 47:07:0940001:48
51	52	по границе земельного участка с кадастровым номером 47:07:0940001:48
52	53	-
53	54	-
54	55	-
55	56	-
56	57	-
57	58	-
58	29	-
59	60	-
60	61	-
61	62	-
62	63	-
63	64	-
64	65	-
65	66	-
66	67	-
67	68	-
68	69	-
69	70	-
70	71	-
71	72	-
72	73	-
73	74	-
74	75	-
75	76	-
76	77	-
77	78	-
78	79	-
79	80	-
80	81	-
81	82	-
82	83	-
83	84	-
84	85	-
85	86	-
86	87	-
87	88	-
88	89	-
89	90	-
90	91	-
91	92	-
92	93	-

1	2	3
93	94	-
94	95	-
95	96	-
96	97	-
97	98	-
98	99	-
99	100	-
100	101	-
101	102	-
102	103	-
103	104	-
104	105	-
105	106	-
106	107	-
107	108	-
108	109	-
109	110	-
110	111	-
111	112	-
112	113	-
113	114	-
114	115	-
115	116	-
116	117	-
117	118	-
118	119	-
119	120	-
120	121	-
121	122	-
122	123	-
123	124	-
124	125	-
125	126	-
126	127	-
127	128	-
128	129	-
129	130	-
130	131	-
131	132	-
132	133	-
133	134	-
134	135	-
135	136	-
136	137	-
137	138	-
138	139	-
139	140	-
140	141	-
141	142	-
142	143	-

1	2	3
143	144	-
144	145	-
145	146	-
146	147	-
147	148	-
148	149	-
149	150	-
150	151	-
151	152	-
152	153	-
153	154	-
154	155	-
155	156	-
156	157	-
157	158	-
158	159	-
159	160	-
160	161	-
161	162	-
162	163	-
163	164	-
164	165	-
165	166	-
166	167	-
167	168	-
168	169	-
169	170	-
170	171	-
171	172	-
172	173	-
173	174	-
174	175	-
175	176	-
176	177	-
177	178	-
178	179	-
179	180	-
180	181	-
181	182	-
182	183	-
183	184	-
184	185	-
185	186	-
186	187	-
187	188	-
188	189	-
189	190	-
190	191	-
191	192	-
192	193	-

1	2	3
193	194	-
194	195	-
195	196	-
196	197	-
197	198	-
198	199	-
199	200	-
200	201	-
201	202	-
202	203	-
203	204	-
204	205	-
205	206	-
206	207	-
207	208	-
208	209	-
209	210	-
210	211	-
211	212	-
212	213	-
213	214	-
214	215	-
215	216	-
216	217	-
217	218	-
218	219	-
219	220	-
220	221	-
221	222	-
222	223	-
223	224	-
224	225	-
225	226	-
226	227	-
227	228	-
228	229	-
229	230	-
230	231	-
231	232	-
232	233	-
233	234	-
234	235	-
235	236	-
236	237	-
237	238	-
238	239	-
239	240	-
240	241	-
241	242	-
242	243	-

1	2	3
243	244	-
244	245	-
245	246	-
246	247	-
247	248	-
248	249	-
249	250	-
250	251	-
251	252	-
252	253	-
253	254	-
254	255	-
255	256	-
256	257	-
257	258	-
258	259	-
259	260	-
260	261	-
261	262	-
262	263	-
263	264	-
264	265	-
265	266	-
266	267	-
267	268	-
268	269	-
269	270	-
270	271	-
271	272	-
272	273	-
273	274	-
274	275	-
275	276	-
276	277	-
277	278	-
278	279	-
279	280	-
280	281	-
281	282	-
282	283	-
283	284	-
284	285	-
285	286	-
286	287	-
287	288	-
288	289	-
289	290	-
290	291	-
291	292	-
292	293	-

1	2	3
293	294	-
294	295	-
295	296	-
296	297	-
297	298	-
298	299	-
299	300	-
300	301	-
301	302	-
302	303	-
303	304	-
304	305	-
305	306	-
306	307	-
307	308	-
308	309	-
309	310	-
310	311	-
311	312	-
312	313	-
313	314	-
314	315	-
315	316	-
316	317	-
317	318	-
318	319	-
319	320	-
320	321	-
321	322	-
322	323	-
323	324	-
324	325	-
325	326	-
326	327	-
327	328	-
328	329	-
329	330	-
330	331	-
331	332	-
332	333	-
333	334	-
334	335	-
335	336	-
336	337	-
337	338	-
338	339	-
339	340	-
340	341	-
341	342	-
342	343	-

1	2	3
343	344	-
344	345	-
345	346	-
346	347	-
347	348	-
348	349	-
349	350	-
350	351	-
351	352	-
352	353	-
353	354	-
354	355	-
355	356	-
356	357	-
357	358	-
358	359	-
359	360	-
360	361	-
361	362	-
362	363	-
363	364	-
364	365	-
365	366	по границе земельного участка с кадастровым номером 47:07:0902001:13
366	367	по границе земельного участка с кадастровым номером 47:07:0902001:13
367	368	по границе земельного участка с кадастровым номером 47:07:0902001:13
368	369	-
369	370	-
370	371	-
371	372	-
372	373	-
373	374	по границе земельного участка с кадастровым номером 47:07:0902001:13
374	375	по границе земельного участка с кадастровым номером 47:07:0902001:13
375	376	по границе земельного участка с кадастровым номером 47:07:0902001:13
376	377	-
377	378	-
378	379	-
379	380	-
380	381	-
381	382	по границе земельного участка с кадастровым номером 47:07:0902001:13
382	383	по границе земельного участка с кадастровым номером 47:07:0902001:13
383	384	по границе земельного участка с кадастровым номером 47:07:0902001:13
384	385	-
385	386	по границе земельного участка с кадастровым номером 47:07:0902001:13
386	387	по границе земельного участка с кадастровым номером 47:07:0902001:13
387	388	-
388	389	-
389	390	по границе земельного участка с кадастровым номером 47:07:0940001:2
390	391	по границе земельного участка с кадастровым номером 47:07:0940001:2
391	392	по границе земельного участка с кадастровым номером 47:07:0940001:2
392	393	по границе земельного участка с кадастровым номером 47:07:0940001:2

1	2	3
393	394	по границе земельного участка с кадастровым номером 47:07:0940001:2
394	395	по границе земельного участка с кадастровым номером 47:07:0940001:2
395	396	-
396	397	-
397	398	-
398	399	по границе земельного участка с кадастровым номером 47:07:0940001:2
399	400	по границе земельного участка с кадастровым номером 47:07:0940001:2
400	401	по границе земельного участка с кадастровым номером 47:07:0940001:2
401	402	по границе земельного участка с кадастровым номером 47:07:0940001:2
402	403	по границе земельного участка с кадастровым номером 47:07:0940001:2
403	404	-
404	405	-
405	406	-
406	407	по границе земельного участка с кадастровым номером 47:07:0940001:2
407	24	-
408	409	-
409	410	-
410	23	-
411	412	-
412	22	-
413	18	-
414	415	по границе земельного участка с кадастровым номером 47:07:0940001:2
415	416	по границе земельного участка с кадастровым номером 47:07:0940001:2
416	417	по границе земельного участка с кадастровым номером 47:07:0940001:2
417	418	по границе земельного участка с кадастровым номером 47:07:0940001:2
418	419	по границе земельного участка с кадастровым номером 47:07:0940001:2
419	420	по границе земельного участка с кадастровым номером 47:07:0940001:2
420	421	по границе земельного участка с кадастровым номером 47:07:0940001:2
421	422	по границе земельного участка с кадастровым номером 47:07:0940001:2
422	423	по границе земельного участка с кадастровым номером 47:07:0940001:2
423	424	по границе земельного участка с кадастровым номером 47:07:0940001:2
424	425	по границе земельного участка с кадастровым номером 47:07:0940001:2
425	426	по границе земельного участка с кадастровым номером 47:07:0940001:2
426	427	по границе земельного участка с кадастровым номером 47:07:0940001:2
427	428	по границе земельного участка с кадастровым номером 47:07:0940001:2
428	429	по границе земельного участка с кадастровым номером 47:07:0940001:2
429	430	по границе земельного участка с кадастровым номером 47:07:0940001:2
430	431	по границе земельного участка с кадастровым номером 47:07:0940001:2
431	432	по границе земельного участка с кадастровым номером 47:07:0940001:2
432	433	по границе земельного участка с кадастровым номером 47:07:0940001:2
433	434	по границе земельного участка с кадастровым номером 47:07:0940001:2
434	435	по границе земельного участка с кадастровым номером 47:07:0940001:2
435	436	по границе земельного участка с кадастровым номером 47:07:0940001:2
436	437	по границе земельного участка с кадастровым номером 47:07:0940001:2
437	438	-
438	439	-
439	440	-
440	441	-
441	442	-
442	443	-

1	2	3
443	444	по границе земельного участка с кадастровым номером 47:07:0940001:2
444	445	по границе земельного участка с кадастровым номером 47:07:0940001:2
445	446	по границе земельного участка с кадастровым номером 47:07:0940001:2
446	447	по границе земельного участка с кадастровым номером 47:07:0940001:2
447	448	-
448	449	-
449	450	-
450	451	по границе земельного участка с кадастровым номером 47:07:0940001:2
451	452	-
452	453	-
453	454	-
454	455	-
455	456	-
456	457	-
457	458	по границе земельного участка с кадастровым номером 47:07:0940001:2
458	459	по границе земельного участка с кадастровым номером 47:07:0940001:2
459	460	по границе земельного участка с кадастровым номером 47:07:0940001:2
460	461	по границе земельного участка с кадастровым номером 47:07:0940001:2
461	462	по границе земельного участка с кадастровым номером 47:07:0940001:2
462	463	по границе земельного участка с кадастровым номером 47:07:0940001:2
463	464	по границе земельного участка с кадастровым номером 47:07:0940001:2
464	465	по границе земельного участка с кадастровым номером 47:07:0940001:2
465	466	по границе земельного участка с кадастровым номером 47:07:0940001:2
466	467	по границе земельного участка с кадастровым номером 47:07:0940001:2
467	468	по границе земельного участка с кадастровым номером 47:07:0940001:2
468	469	-
469	470	-
470	471	-
471	472	по границе земельного участка с кадастровым номером 47:07:0940001:2
472	473	по границе земельного участка с кадастровым номером 47:07:0940001:2
473	474	по границе земельного участка с кадастровым номером 47:07:0940001:2
474	475	по границе земельного участка с кадастровым номером 47:07:0940001:2
475	476	по границе земельного участка с кадастровым номером 47:07:0940001:2
476	477	по границе земельного участка с кадастровым номером 47:07:0940001:2
477	478	по границе земельного участка с кадастровым номером 47:07:0940001:2
478	479	по границе земельного участка с кадастровым номером 47:07:0940001:2
479	480	по границе земельного участка с кадастровым номером 47:07:0940001:2
480	481	-
481	482	-
482	483	по границе земельного участка с кадастровым номером 47:07:0940001:55
483	484	-
484	485	-
485	486	-
486	487	по границе земельного участка с кадастровым номером 47:07:0940001:55
487	488	-
488	489	-
489	490	-
490	491	-
491	492	-
492	493	-

1	2	3
493	494	по границе земельного участка с кадастровым номером 47:07:0940001:55
494	495	-
495	496	-
496	497	-
497	498	-
498	499	по границе земельного участка с кадастровым номером 47:07:0940001:55
499	500	-
500	501	-
501	502	-
502	503	-
503	59	-
504	505	-
505	506	-
506	507	-
507	508	-
508	509	по границе земельного участка с кадастровым номером 47:07:0940001:123
509	510	по границе земельного участка с кадастровым номером 47:07:0940001:123
510	511	по границе земельного участка с кадастровым номером 47:07:0940001:123
511	512	по границе земельного участка с кадастровым номером 47:07:0940001:123
512	513	по границе земельного участка с кадастровым номером 47:07:0940001:123
513	514	по границе земельного участка с кадастровым номером 47:07:0940001:123
514	515	-
515	504	-
516	517	-
517	518	-
518	519	-
519	520	по границе земельного участка с кадастровым номером 47:07:0940001:118
520	521	-
521	522	-
522	523	по границе земельного участка с кадастровым номером 47:07:0940001:118
523	524	-
524	525	-
525	526	-
526	527	-
527	528	-
528	529	-
529	530	-
530	531	-
531	532	-
532	533	-
533	534	-
534	535	-
535	536	-
536	537	-
537	538	-
538	539	-
539	540	по границе земельного участка с кадастровым номером 47:07:0940001:118
540	541	-
541	542	-
542	543	-

1	2	3
543	544	по границе земельного участка с кадастровым номером 47:07:0940001:118
544	545	по границе земельного участка с кадастровым номером 47:07:0940001:118
545	516	-
546	547	по границе земельного участка с кадастровым номером 47:07:0940001:121
547	548	по границе земельного участка с кадастровым номером 47:07:0940001:121
548	549	по границе земельного участка с кадастровым номером 47:07:0940001:121
549	550	по границе земельного участка с кадастровым номером 47:07:0940001:121
550	551	по границе земельного участка с кадастровым номером 47:07:0940001:121
551	552	по границе земельного участка с кадастровым номером 47:07:0940001:121
552	553	по границе земельного участка с кадастровым номером 47:07:0940001:121
553	554	-
554	555	-
555	556	-
556	557	-
557	558	-
558	559	-
559	560	-
560	561	-
561	562	-
562	563	-
563	564	-
564	565	-
565	566	-
566	567	-
567	568	-
568	569	-
569	570	-
570	571	-
571	572	-
572	573	-
573	574	-
574	575	-
575	576	-
576	577	-
577	578	-
578	579	-
579	580	по границе земельного участка с кадастровым номером 47:07:0940001:119
580	581	по границе земельного участка с кадастровым номером 47:07:0940001:119
581	582	-
582	583	-
583	584	-
584	585	по границе земельного участка с кадастровым номером 47:07:0940001:121
585	586	по границе земельного участка с кадастровым номером 47:07:0940001:121
586	546	по границе земельного участка с кадастровым номером 47:07:0940001:121
587	588	-
588	589	-
589	590	-
590	591	-
591	592	-
592	593	-

1	2	3
593	594	-
594	595	-
595	596	-
596	597	-
597	598	-
598	599	по границе земельного участка с кадастровым номером 47:07:0940001:55
599	600	-
600	601	-
601	602	-
602	603	-
603	604	-
604	605	-
605	606	-
606	607	-
607	608	-
608	587	-
609	610	по границе земельного участка с кадастровым номером 47:07:0940001:55
610	611	по границе земельного участка с кадастровым номером 47:07:0940001:55
611	612	по границе земельного участка с кадастровым номером 47:07:0940001:55
612	613	по границе земельного участка с кадастровым номером 47:07:0940001:55
613	614	по границе земельного участка с кадастровым номером 47:07:0940001:55
614	615	по границе земельного участка с кадастровым номером 47:07:0940001:55
615	616	по границе земельного участка с кадастровым номером 47:07:0940001:55
616	617	по границе земельного участка с кадастровым номером 47:07:0940001:55
617	618	по границе земельного участка с кадастровым номером 47:07:0940001:55
618	619	по границе земельного участка с кадастровым номером 47:07:0940001:55
619	620	по границе земельного участка с кадастровым номером 47:07:0940001:55
620	621	по границе земельного участка с кадастровым номером 47:07:0940001:55
621	622	по границе земельного участка с кадастровым номером 47:07:0940001:55
622	623	по границе земельного участка с кадастровым номером 47:07:0940001:55
623	624	по границе земельного участка с кадастровым номером 47:07:0940001:55
624	625	-
625	626	по границе земельного участка с кадастровым номером 47:07:0940001:14
626	627	по границе земельного участка с кадастровым номером 47:07:0940001:14
627	628	по границе земельного участка с кадастровым номером 47:07:0940001:14
628	629	по границе земельного участка с кадастровым номером 47:07:0940001:14
629	609	-
630	631	по границе земельного участка с кадастровым номером 47:07:0940001:55
631	632	по границе земельного участка с кадастровым номером 47:07:0940001:55
632	633	по границе земельного участка с кадастровым номером 47:07:0940001:55
633	634	по границе земельного участка с кадастровым номером 47:07:0940001:55
634	635	по границе земельного участка с кадастровым номером 47:07:0940001:55
635	636	-
636	637	-
637	638	-
638	639	-
639	640	-
640	641	-
641	642	-
642	643	-

1	2	3
643	644	-
644	645	-
645	646	-
646	647	-
647	648	по границе земельного участка с кадастровым номером 47:07:0940001:55
648	649	по границе земельного участка с кадастровым номером 47:07:0940001:55
649	650	по границе земельного участка с кадастровым номером 47:07:0940001:55
650	651	по границе земельного участка с кадастровым номером 47:07:0940001:55
651	652	по границе земельного участка с кадастровым номером 47:07:0940001:55
652	653	по границе земельного участка с кадастровым номером 47:07:0940001:55
653	630	по границе земельного участка с кадастровым номером 47:07:0940001:55
654	655	-
655	656	-
656	657	-
657	658	-
658	659	-
659	660	-
660	661	-
661	662	-
662	663	-
663	664	-
664	665	-
665	666	-
666	667	-
667	668	-
668	669	-
669	670	по границе земельного участка с кадастровым номером 47:07:0940001:122
670	654	-
671	672	-
672	673	-
673	674	по границе земельного участка с кадастровым номером 47:07:0940001:5
674	675	-
675	676	-
676	677	-
677	678	-
678	679	-
679	680	по границе земельного участка с кадастровым номером 47:07:0940001:55
680	681	по границе земельного участка с кадастровым номером 47:07:0940001:55
681	682	по границе земельного участка с кадастровым номером 47:07:0940001:55
682	683	-
683	684	-
684	685	-
685	671	-
686	687	по границе земельного участка с кадастровым номером 47:07:0940001:55
687	688	по границе земельного участка с кадастровым номером 47:07:0940001:55
688	689	по границе земельного участка с кадастровым номером 47:07:0940001:55
689	690	по границе земельного участка с кадастровым номером 47:07:0940001:55
690	691	по границе земельного участка с кадастровым номером 47:07:0940001:55
691	692	по границе земельного участка с кадастровым номером 47:07:0940001:55
692	693	по границе земельного участка с кадастровым номером 47:07:0940001:55

1	2	3
693	686	по границе земельного участка с кадастровым номером 47:07:0940001:55
694	695	по границе земельного участка с кадастровым номером 47:07:0940001:55
695	696	по границе земельного участка с кадастровым номером 47:07:0940001:54
696	697	по границе земельного участка с кадастровым номером 47:07:0940001:54
697	698	по границе земельного участка с кадастровым номером 47:07:0940001:54
698	699	по границе земельного участка с кадастровым номером 47:07:0940001:54
699	700	по границе земельного участка с кадастровым номером 47:07:0940001:54
700	701	по границе земельного участка с кадастровым номером 47:07:0940001:54
701	702	по границе земельного участка с кадастровым номером 47:07:0940001:54
702	703	по границе земельного участка с кадастровым номером 47:07:0940001:54
703	704	по границе земельного участка с кадастровым номером 47:07:0940001:54
704	694	-
705	706	по границе земельного участка с кадастровым номером 47:07:0940001:53
706	707	по границе земельного участка с кадастровым номером 47:07:0940001:53
707	708	по границе земельного участка с кадастровым номером 47:07:0940001:53
708	709	по границе земельного участка с кадастровым номером 47:07:0940001:53
709	710	по границе земельного участка с кадастровым номером 47:07:0940001:53
710	711	по границе земельного участка с кадастровым номером 47:07:0940001:53
711	712	по границе земельного участка с кадастровым номером 47:07:0940001:53
712	713	по границе земельного участка с кадастровым номером 47:07:0940001:53
713	714	по границе земельного участка с кадастровым номером 47:07:0940001:53
714	715	по границе земельного участка с кадастровым номером 47:07:0940001:53
715	716	по границе земельного участка с кадастровым номером 47:07:0940001:53
716	717	по границе земельного участка с кадастровым номером 47:07:0940001:53
717	718	по границе земельного участка с кадастровым номером 47:07:0940001:53
718	719	по границе земельного участка с кадастровым номером 47:07:0940001:53
719	720	по границе земельного участка с кадастровым номером 47:07:0940001:53
720	721	по границе земельного участка с кадастровым номером 47:07:0940001:53
721	722	по границе земельного участка с кадастровым номером 47:07:0940001:53
722	723	по границе земельного участка с кадастровым номером 47:07:0940001:53
723	705	по границе земельного участка с кадастровым номером 47:07:0940001:53
724	725	по границе земельного участка с кадастровым номером 47:07:0940001:49
725	726	по границе земельного участка с кадастровым номером 47:07:0940001:49
726	727	по границе земельного участка с кадастровым номером 47:07:0940001:49
727	728	по границе земельного участка с кадастровым номером 47:07:0940001:49
728	729	по границе земельного участка с кадастровым номером 47:07:0940001:49
729	730	по границе земельного участка с кадастровым номером 47:07:0940001:49
730	731	по границе земельного участка с кадастровым номером 47:07:0940001:55
731	732	по границе земельного участка с кадастровым номером 47:07:0940001:55
732	733	по границе земельного участка с кадастровым номером 47:07:0940001:49
733	734	по границе земельного участка с кадастровым номером 47:07:0940001:49
734	735	по границе земельного участка с кадастровым номером 47:07:0940001:49
735	736	по границе земельного участка с кадастровым номером 47:07:0940001:49
736	737	по границе земельного участка с кадастровым номером 47:07:0940001:49
737	738	по границе земельного участка с кадастровым номером 47:07:0940001:49
738	739	по границе земельного участка с кадастровым номером 47:07:0940001:49
739	724	по границе земельного участка с кадастровым номером 47:07:0940001:49
740	741	по границе земельного участка с кадастровым номером 47:07:0940001:55
741	742	по границе земельного участка с кадастровым номером 47:07:0940001:55
742	743	по границе земельного участка с кадастровым номером 47:07:0940001:55

1	2	3
743	744	по границе земельного участка с кадастровым номером 47:07:0940001:55
744	745	по границе земельного участка с кадастровым номером 47:07:0940001:55
745	746	по границе земельного участка с кадастровым номером 47:07:0940001:55
746	747	по границе земельного участка с кадастровым номером 47:07:0940001:55
747	748	по границе земельного участка с кадастровым номером 47:07:0940001:55
748	749	по границе земельного участка с кадастровым номером 47:07:0940001:55
749	750	по границе земельного участка с кадастровым номером 47:07:0940001:55
750	751	по границе земельного участка с кадастровым номером 47:07:0940001:55
751	752	по границе земельного участка с кадастровым номером 47:07:0940001:55
752	753	по границе земельного участка с кадастровым номером 47:07:0940001:55
753	754	по границе земельного участка с кадастровым номером 47:07:0940001:50
754	755	по границе земельного участка с кадастровым номером 47:07:0940001:55
755	756	по границе земельного участка с кадастровым номером 47:07:0940001:55
756	740	по границе земельного участка с кадастровым номером 47:07:0940001:55
757	758	-
758	759	-
759	760	-
760	761	-
761	762	-
762	763	-
763	764	-
764	765	-
765	766	-
766	767	-
767	768	-
768	769	-
769	770	-
770	771	-
771	757	-
772	773	-
773	774	-
774	775	-
775	776	-
776	777	-
777	778	-
778	779	-
779	780	-
780	781	-
781	782	-
782	783	-
783	772	-
784	785	по границе земельного участка с кадастровым номером 47:07:0940001:55
785	786	-
786	787	-
787	788	-
788	789	-
789	790	-
790	791	-
791	792	-
792	793	-

1	2	3
793	794	-
794	795	-
795	796	-
796	797	-
797	798	-
798	799	по границе земельного участка с кадастровым номером 47:07:0940001:120
799	800	по границе земельного участка с кадастровым номером 47:07:0940001:55
800	801	по границе земельного участка с кадастровым номером 47:07:0940001:55
801	802	по границе земельного участка с кадастровым номером 47:07:0940001:55
802	803	по границе земельного участка с кадастровым номером 47:07:0940001:55
803	804	по границе земельного участка с кадастровым номером 47:07:0940001:55
804	805	по границе земельного участка с кадастровым номером 47:07:0940001:55
805	806	по границе земельного участка с кадастровым номером 47:07:0940001:55
806	807	по границе земельного участка с кадастровым номером 47:07:0940001:55
807	808	по границе земельного участка с кадастровым номером 47:07:0940001:55
808	809	по границе земельного участка с кадастровым номером 47:07:0940001:55
809	810	по границе земельного участка с кадастровым номером 47:07:0940001:55
810	811	по границе земельного участка с кадастровым номером 47:07:0940001:55
811	812	по границе земельного участка с кадастровым номером 47:07:0940001:55
812	813	по границе земельного участка с кадастровым номером 47:07:0940001:55
813	784	по границе земельного участка с кадастровым номером 47:07:0940001:55
814	815	по границе земельного участка с кадастровым номером 47:07:0940001:55
815	816	по границе земельного участка с кадастровым номером 47:07:0940001:55
816	817	по границе земельного участка с кадастровым номером 47:07:0940001:55
817	818	по границе земельного участка с кадастровым номером 47:07:0940001:55
818	819	по границе земельного участка с кадастровым номером 47:07:0940001:55
819	820	по границе земельного участка с кадастровым номером 47:07:0940001:55
820	821	по границе земельного участка с кадастровым номером 47:07:0940001:55
821	822	по границе земельного участка с кадастровым номером 47:07:0940001:55
822	823	по границе земельного участка с кадастровым номером 47:07:0940001:55
823	824	по границе земельного участка с кадастровым номером 47:07:0940001:55
824	825	по границе земельного участка с кадастровым номером 47:07:0940001:55
825	826	по границе земельного участка с кадастровым номером 47:07:0940001:55
826	827	по границе земельного участка с кадастровым номером 47:07:0940001:55
827	828	по границе земельного участка с кадастровым номером 47:07:0940001:55
828	829	по границе земельного участка с кадастровым номером 47:07:0940001:55
829	814	по границе земельного участка с кадастровым номером 47:07:0940001:55
830	53	-
831	832	-
832	833	-
833	834	-
834	835	-
835	836	-
836	837	-
837	838	-
838	839	-
839	840	-
840	49	-
841	842	-
842	843	-

1	2	3
843	46	-
844	43	-
845	42	-
846	39	-
847	36	-
848	849	-
849	34	-
850	32	-
851	30	-
852	58	-
853	56	-
854	830	-
855	856	по границе земельного участка с кадастровым номером 47:07:0940001:55
856	857	-
857	858	-
858	859	-
859	860	-
860	861	-
861	862	-
862	863	-
863	864	-
864	865	по границе земельного участка с кадастровым номером 47:07:0940001:55
865	855	-

ОПИСАНИЕ МЕСТОПОЛОЖЕНИЯ ГРАНИЦ

территориальная зона "СН Зона озелененных территорий специального назначения" муниципального образования «Рахьинское городское поселение» Всеволожского муниципального района Ленинградской области

(наименование объекта, местоположение границ которого описано (далее - объект))

Раздел 1

Сведения об объекте

№ п/п	Характеристики объекта	Описание характеристик
1	2	3
1.	Местоположение объекта	муниципальное образование «Рахьинское городское поселение» Всеволожского муниципального района Ленинградской области
2.	Площадь объекта +/- величина погрешности определения площади (Р +/- Дельта Р)	268538 м² +/- 181 м²
3.	Иные характеристики объекта	-

Раздел 2

Сведения о местоположении границ объекта

1. Система координат МСК 47 зона 2

2. Сведения о характерных точках границ объекта

Обозначение характерных точек границ	Координаты, м		Метод определения координат характерной точки	Средняя квадратическая погрешность положения характерной точки (Mt), м	Описание обозначения точки на местности (при наличии)
	X	Y			
1	2	3	4	5	6
1	453775,05	2250805,60	Картометрический, 0,1	-	-
2	453730,78	2250708,92	Картометрический, 0,1	-	-
3	453783,82	2250702,76	Картометрический, 0,1	-	-
4	453838,55	2250817,16	Картометрический, 0,1	-	-
5	453850,20	2250838,85	Картометрический, 0,1	-	-
6	453882,65	2250931,32	Картометрический, 0,1	-	-
7	453870,82	2250921,41	Картометрический, 0,1	-	-
8	453854,75	2250907,94	Картометрический, 0,1	-	-
9	453853,87	2250907,20	Картометрический, 0,1	-	-
10	453829,32	2250878,66	Картометрический, 0,1	-	-
11	453825,99	2250863,17	Картометрический, 0,1	-	-
12	453805,64	2250862,90	Картометрический, 0,1	-	-
13	453776,85	2250844,76	Картометрический, 0,1	-	-
1	453775,05	2250805,60	Картометрический, 0,1	-	-
14	453674,15	2252177,12	Картометрический, 0,1	-	-
15	453626,53	2252167,81	Картометрический, 0,1	-	-
16	453680,67	2251946,87	Картометрический, 0,1	-	-
17	453682,76	2251947,33	Картометрический, 0,1	-	-
18	453688,97	2251913,02	Картометрический, 0,1	-	-
19	453750,25	2251662,97	Картометрический, 0,1	-	-
20	453799,95	2251678,62	Картометрический, 0,1	-	-
21	453789,80	2251719,42	Картометрический, 0,1	-	-
22	453760,78	2251836,00	Картометрический, 0,1	-	-
23	453741,36	2251912,71	Картометрический, 0,1	-	-
24	453691,74	2252108,65	Картометрический, 0,1	-	-
25	453685,72	2252132,40	Картометрический, 0,1	-	-
26	453681,66	2252148,42	Картометрический, 0,1	-	-
14	453674,15	2252177,12	Картометрический, 0,1	-	-
27	453889,56	2250781,57	Картометрический, 0,1	-	-
28	453858,40	2250687,91	Картометрический, 0,1	-	-
29	453933,08	2250739,00	Картометрический, 0,1	-	-
30	453929,46	2250742,54	Картометрический, 0,1	-	-
27	453889,56	2250781,57	Картометрический, 0,1	-	-
31	453542,56	2250589,12	Картометрический, 0,1	-	-
32	453495,28	2250563,40	Картометрический, 0,1	-	-
33	453485,86	2250555,25	Картометрический, 0,1	-	-
34	453470,45	2250546,33	Картометрический, 0,1	-	-
35	453434,35	2250525,42	Картометрический, 0,1	-	-
36	453430,11	2250524,53	Картометрический, 0,1	-	-

1	2	3	4	5	6
37	453416,68	2250536,61	Картометрический, 0,1	-	-
38	453411,74	2250530,14	Картометрический, 0,1	-	-
39	453393,25	2250505,90	Картометрический, 0,1	-	-
40	453380,02	2250515,80	Картометрический, 0,1	-	-
41	453353,46	2250488,16	Картометрический, 0,1	-	-
42	453334,00	2250457,70	Картометрический, 0,1	-	-
43	453469,79	2250460,02	Картометрический, 0,1	-	-
44	453477,55	2250468,75	Картометрический, 0,1	-	-
45	453496,01	2250504,17	Картометрический, 0,1	-	-
46	453496,75	2250502,94	Картометрический, 0,1	-	-
47	453516,73	2250515,71	Картометрический, 0,1	-	-
48	453545,28	2250499,94	Картометрический, 0,1	-	-
49	453579,60	2250532,80	Картометрический, 0,1	-	-
50	453582,29	2250536,53	Картометрический, 0,1	-	-
51	453620,86	2250590,04	Картометрический, 0,1	-	-
52	453563,03	2250635,13	Картометрический, 0,1	-	-
31	453542,56	2250589,12	Картометрический, 0,1	-	-
53	453475,63	2250486,62	Картометрический, 0,1	-	-
54	453467,33	2250489,10	Картометрический, 0,1	-	-
55	453469,82	2250497,40	Картометрический, 0,1	-	-
56	453478,11	2250494,92	Картометрический, 0,1	-	-
53	453475,63	2250486,62	Картометрический, 0,1	-	-
57	453363,44	2250478,21	Картометрический, 0,1	-	-
58	453358,77	2250485,51	Картометрический, 0,1	-	-
59	453366,06	2250490,17	Картометрический, 0,1	-	-
60	453370,73	2250482,88	Картометрический, 0,1	-	-
57	453363,44	2250478,21	Картометрический, 0,1	-	-
61	453666,89	2250596,36	Картометрический, 0,1	-	-
62	453596,72	2250524,15	Картометрический, 0,1	-	-
63	453609,88	2250508,96	Картометрический, 0,1	-	-
64	453614,29	2250502,66	Картометрический, 0,1	-	-
65	453766,89	2250597,08	Картометрический, 0,1	-	-
66	453798,31	2250674,78	Картометрический, 0,1	-	-
61	453666,89	2250596,36	Картометрический, 0,1	-	-
67	455957,93	2257099,43	Картометрический, 0,1	-	-
68	455862,96	2257084,06	Картометрический, 0,1	-	-
69	455874,72	2257053,55	Картометрический, 0,1	-	-
70	455877,23	2257047,07	Картометрический, 0,1	-	-
71	455932,12	2257061,87	Картометрический, 0,1	-	-
72	455954,68	2257065,66	Картометрический, 0,1	-	-
73	455973,25	2257068,78	Картометрический, 0,1	-	-
74	456037,92	2257074,38	Картометрический, 0,1	-	-
75	456048,87	2257075,33	Картометрический, 0,1	-	-
76	456060,20	2257076,76	Картометрический, 0,1	-	-
77	456093,45	2257075,55	Картометрический, 0,1	-	-
78	456157,90	2257069,33	Картометрический, 0,1	-	-
79	456180,66	2257065,87	Картометрический, 0,1	-	-
80	456212,29	2257060,01	Картометрический, 0,1	-	-
81	456251,97	2257050,07	Картометрический, 0,1	-	-
82	456280,29	2257040,80	Картометрический, 0,1	-	-

1	2	3	4	5	6
83	456303,14	2257031,46	Картометрический, 0,1	-	-
84	456303,54	2257031,29	Картометрический, 0,1	-	-
85	456345,03	2257013,97	Картометрический, 0,1	-	-
86	456369,17	2257002,96	Картометрический, 0,1	-	-
87	456400,54	2256985,74	Картометрический, 0,1	-	-
88	456465,40	2256950,92	Картометрический, 0,1	-	-
89	456619,99	2256872,63	Картометрический, 0,1	-	-
90	456896,91	2256727,65	Картометрический, 0,1	-	-
91	456963,83	2256692,71	Картометрический, 0,1	-	-
92	456968,19	2256701,57	Картометрический, 0,1	-	-
93	456969,39	2256713,43	Картометрический, 0,1	-	-
94	456853,93	2256770,78	Картометрический, 0,1	-	-
95	456830,02	2256789,10	Картометрический, 0,1	-	-
96	456822,98	2256794,49	Картометрический, 0,1	-	-
97	456818,09	2256799,61	Картометрический, 0,1	-	-
98	456726,32	2256830,93	Картометрический, 0,1	-	-
99	456701,96	2256846,57	Картометрический, 0,1	-	-
100	456701,85	2256846,44	Картометрический, 0,1	-	-
101	456701,04	2256847,16	Картометрический, 0,1	-	-
102	456686,11	2256860,35	Картометрический, 0,1	-	-
103	456622,64	2256887,00	Картометрический, 0,1	-	-
104	456500,00	2256970,00	Картометрический, 0,1	-	-
105	456490,49	2256971,13	Картометрический, 0,1	-	-
106	456475,81	2256980,41	Картометрический, 0,1	-	-
107	456296,92	2257062,00	Картометрический, 0,1	-	-
108	456190,68	2257094,75	Картометрический, 0,1	-	-
109	456081,79	2257109,23	Картометрический, 0,1	-	-
67	455957,93	2257099,43	Картометрический, 0,1	-	-
110	453218,69	2253702,95	Картометрический, 0,1	-	-
111	453197,47	2253744,03	Картометрический, 0,1	-	-
112	453202,95	2253747,25	Картометрический, 0,1	-	-
113	453198,47	2253754,42	Картометрический, 0,1	-	-
114	453194,23	2253763,93	Картометрический, 0,1	-	-
115	453146,37	2253808,75	Картометрический, 0,1	-	-
116	453083,60	2253890,99	Картометрический, 0,1	-	-
117	453056,10	2253867,36	Картометрический, 0,1	-	-
118	453033,03	2253843,90	Картометрический, 0,1	-	-
119	453003,73	2253806,36	Картометрический, 0,1	-	-
120	452970,14	2253787,06	Картометрический, 0,1	-	-
121	452942,41	2253764,08	Картометрический, 0,1	-	-
122	452934,53	2253764,99	Картометрический, 0,1	-	-
123	452885,31	2253710,10	Картометрический, 0,1	-	-
124	452882,37	2253706,83	Картометрический, 0,1	-	-
125	453030,18	2253685,86	Картометрический, 0,1	-	-
126	453025,84	2253652,85	Картометрический, 0,1	-	-
127	453031,59	2253652,10	Картометрический, 0,1	-	-
128	453034,36	2253651,73	Картометрический, 0,1	-	-
129	453086,63	2253645,00	Картометрический, 0,1	-	-
130	453082,05	2253600,57	Картометрический, 0,1	-	-
131	453100,99	2253597,77	Картометрический, 0,1	-	-

1	2	3	4	5	6
132	453112,19	2253718,80	Картометрический, 0,1	-	-
133	453204,55	2253718,65	Картометрический, 0,1	-	-
134	453206,63	2253571,19	Картометрический, 0,1	-	-
135	453211,37	2253569,61	Картометрический, 0,1	-	-
136	453311,02	2253564,32	Картометрический, 0,1	-	-
137	453315,07	2253573,14	Картометрический, 0,1	-	-
138	453315,87	2253574,88	Картометрический, 0,1	-	-
139	453318,16	2253585,59	Картометрический, 0,1	-	-
140	453326,10	2253622,64	Картометрический, 0,1	-	-
141	453331,95	2253651,67	Картометрический, 0,1	-	-
142	453332,47	2253668,67	Картометрический, 0,1	-	-
143	453330,90	2253684,40	Картометрический, 0,1	-	-
144	453259,97	2253655,99	Картометрический, 0,1	-	-
145	453226,99	2253708,77	Картометрический, 0,1	-	-
110	453218,69	2253702,95	Картометрический, 0,1	-	-
146	453411,58	2253717,09	Картометрический, 0,1	-	-
147	453354,78	2253698,69	Картометрический, 0,1	-	-
148	453357,62	2253689,93	Картометрический, 0,1	-	-
149	453359,74	2253668,80	Картометрический, 0,1	-	-
150	453359,70	2253647,65	Картометрический, 0,1	-	-
151	453352,19	2253615,00	Картометрический, 0,1	-	-
152	453378,10	2253644,56	Картометрический, 0,1	-	-
153	453415,68	2253687,42	Картометрический, 0,1	-	-
154	453420,86	2253720,09	Картометрический, 0,1	-	-
146	453411,58	2253717,09	Картометрический, 0,1	-	-
155	453126,67	2243676,17	Картометрический, 0,1	-	-
156	453042,25	2243648,26	Картометрический, 0,1	-	-
157	453043,11	2243645,38	Картометрический, 0,1	-	-
158	452982,39	2243628,55	Картометрический, 0,1	-	-
159	452949,62	2243619,97	Картометрический, 0,1	-	-
160	452943,67	2243601,83	Картометрический, 0,1	-	-
161	452988,72	2243584,19	Картометрический, 0,1	-	-
162	453005,98	2243580,44	Картометрический, 0,1	-	-
163	453018,37	2243580,81	Картометрический, 0,1	-	-
164	453040,79	2243586,72	Картометрический, 0,1	-	-
165	453156,14	2243624,35	Картометрический, 0,1	-	-
166	453154,61	2243630,18	Картометрический, 0,1	-	-
167	453152,50	2243638,14	Картометрический, 0,1	-	-
168	453138,27	2243679,90	Картометрический, 0,1	-	-
155	453126,67	2243676,17	Картометрический, 0,1	-	-
169	453500,58	2243315,41	Картометрический, 0,1	-	-
170	453440,68	2243231,28	Картометрический, 0,1	-	-
171	453444,62	2243229,61	Картометрический, 0,1	-	-
172	453448,50	2243227,97	Картометрический, 0,1	-	-
173	453457,93	2243234,09	Картометрический, 0,1	-	-
174	453520,26	2243206,17	Картометрический, 0,1	-	-
175	453590,61	2243351,36	Картометрический, 0,1	-	-
176	453592,89	2243356,07	Картометрический, 0,1	-	-
177	453583,68	2243364,00	Картометрический, 0,1	-	-
178	453523,06	2243320,36	Картометрический, 0,1	-	-

1	2	3	4	5	6
179	453518,20	2243319,29	Картометрический, 0,1	-	-
180	453517,45	2243319,12	Картометрический, 0,1	-	-
169	453500,58	2243315,41	Картометрический, 0,1	-	-
181	452779,08	2243792,98	Картометрический, 0,1	-	-
182	452740,42	2243914,94	Картометрический, 0,1	-	-
183	452739,33	2243918,58	Картометрический, 0,1	-	-
184	452726,13	2243914,65	Картометрический, 0,1	-	-
185	452727,22	2243910,98	Картометрический, 0,1	-	-
186	452762,69	2243801,15	Картометрический, 0,1	-	-
187	452700,03	2243779,03	Картометрический, 0,1	-	-
188	452677,36	2243765,88	Картометрический, 0,1	-	-
189	452674,03	2243763,96	Картометрический, 0,1	-	-
190	452627,04	2243868,50	Картометрический, 0,1	-	-
191	452631,68	2243882,50	Картометрический, 0,1	-	-
192	452633,16	2243886,95	Картометрический, 0,1	-	-
193	452630,71	2243886,22	Картометрический, 0,1	-	-
194	452557,40	2243864,57	Картометрический, 0,1	-	-
195	452548,34	2243861,89	Картометрический, 0,1	-	-
196	452549,36	2243859,09	Картометрический, 0,1	-	-
197	452512,51	2243847,55	Картометрический, 0,1	-	-
198	452507,30	2243845,91	Картометрический, 0,1	-	-
199	452560,16	2243716,05	Картометрический, 0,1	-	-
200	452560,30	2243715,70	Картометрический, 0,1	-	-
201	452680,74	2243758,36	Картометрический, 0,1	-	-
202	452682,42	2243759,36	Картометрический, 0,1	-	-
203	452682,70	2243759,52	Картометрический, 0,1	-	-
204	452702,59	2243771,28	Картометрический, 0,1	-	-
181	452779,08	2243792,98	Картометрический, 0,1	-	-
205	453040,09	2243855,38	Картометрический, 0,1	-	-
206	452984,78	2243839,17	Картометрический, 0,1	-	-
207	452979,42	2243837,50	Картометрический, 0,1	-	-
208	452991,80	2243817,98	Картометрический, 0,1	-	-
209	452998,94	2243789,83	Картометрический, 0,1	-	-
210	452998,18	2243774,06	Картометрический, 0,1	-	-
211	452997,21	2243770,98	Картометрический, 0,1	-	-
212	453004,00	2243773,59	Картометрический, 0,1	-	-
213	453009,77	2243775,77	Картометрический, 0,1	-	-
214	453029,03	2243827,62	Картометрический, 0,1	-	-
215	453042,25	2243831,99	Картометрический, 0,1	-	-
216	453053,41	2243835,68	Картометрический, 0,1	-	-
217	453071,66	2243860,95	Картометрический, 0,1	-	-
218	453077,72	2243863,73	Картометрический, 0,1	-	-
219	453098,02	2243873,04	Картометрический, 0,1	-	-
220	453095,81	2243879,36	Картометрический, 0,1	-	-
221	453093,80	2243884,70	Картометрический, 0,1	-	-
205	453040,09	2243855,38	Картометрический, 0,1	-	-
222	453417,57	2243960,35	Картометрический, 0,1	-	-
223	453402,43	2243913,78	Картометрический, 0,1	-	-
224	453435,79	2243890,37	Картометрический, 0,1	-	-
225	453444,38	2243884,34	Картометрический, 0,1	-	-

1	2	3	4	5	6
226	453447,98	2243881,81	Картометрический, 0,1	-	-
227	453458,44	2243874,47	Картометрический, 0,1	-	-
228	453519,42	2243918,52	Картометрический, 0,1	-	-
229	453537,73	2243942,99	Картометрический, 0,1	-	-
230	453545,08	2243952,82	Картометрический, 0,1	-	-
231	453539,49	2243953,85	Картометрический, 0,1	-	-
232	453532,96	2243954,18	Картометрический, 0,1	-	-
233	453527,54	2243953,81	Картометрический, 0,1	-	-
234	453517,81	2243952,60	Картометрический, 0,1	-	-
235	453511,41	2243951,23	Картометрический, 0,1	-	-
236	453505,25	2243949,04	Картометрический, 0,1	-	-
237	453499,43	2243946,06	Картометрический, 0,1	-	-
238	453495,26	2243943,28	Картометрический, 0,1	-	-
239	453478,62	2243930,94	Картометрический, 0,1	-	-
240	453472,55	2243925,63	Картометрический, 0,1	-	-
241	453461,54	2243919,11	Картометрический, 0,1	-	-
242	453450,63	2243916,06	Картометрический, 0,1	-	-
243	453450,20	2243918,46	Картометрический, 0,1	-	-
244	453449,41	2243921,63	Картометрический, 0,1	-	-
245	453448,41	2243924,75	Картометрический, 0,1	-	-
246	453447,22	2243927,79	Картометрический, 0,1	-	-
247	453445,82	2243930,75	Картометрический, 0,1	-	-
248	453444,24	2243933,62	Картометрический, 0,1	-	-
249	453442,47	2243936,37	Картометрический, 0,1	-	-
250	453440,53	2243939,00	Картометрический, 0,1	-	-
251	453438,42	2243941,50	Картометрический, 0,1	-	-
252	453436,15	2243943,86	Картометрический, 0,1	-	-
253	453434,42	2243945,46	Картометрический, 0,1	-	-
222	453417,57	2243960,35	Картометрический, 0,1	-	-
254	453984,03	2251573,77	Картометрический, 0,1	-	-
255	453895,07	2251648,47	Картометрический, 0,1	-	-
256	453894,02	2251652,54	Картометрический, 0,1	-	-
257	453890,72	2251651,63	Картометрический, 0,1	-	-
258	453935,41	2251483,22	Картометрический, 0,1	-	-
259	453917,20	2251477,86	Картометрический, 0,1	-	-
260	453931,52	2251429,43	Картометрический, 0,1	-	-
261	453949,79	2251434,89	Картометрический, 0,1	-	-
262	453961,38	2251438,27	Картометрический, 0,1	-	-
263	453976,04	2251379,32	Картометрический, 0,1	-	-
264	453991,30	2251317,41	Картометрический, 0,1	-	-
265	454003,57	2251334,68	Картометрический, 0,1	-	-
266	454011,96	2251383,12	Картометрический, 0,1	-	-
267	454053,14	2251408,04	Картометрический, 0,1	-	-
268	454086,42	2251363,42	Картометрический, 0,1	-	-
269	454096,48	2251376,88	Картометрический, 0,1	-	-
270	454097,95	2251378,84	Картометрический, 0,1	-	-
271	454005,20	2251489,99	Картометрический, 0,1	-	-
254	453984,03	2251573,77	Картометрический, 0,1	-	-
272	454010,77	2251283,99	Картометрический, 0,1	-	-
273	453997,81	2251291,01	Картометрический, 0,1	-	-

1	2	3	4	5	6
274	454001,40	2251276,41	Картометрический, 0,1	-	-
275	453996,90	2251274,03	Картометрический, 0,1	-	-
276	454029,22	2251276,05	Картометрический, 0,1	-	-
277	454046,32	2251272,71	Картометрический, 0,1	-	-
278	454045,12	2251276,09	Картометрический, 0,1	-	-
279	454043,98	2251279,36	Картометрический, 0,1	-	-
280	454030,46	2251288,91	Картометрический, 0,1	-	-
272	454010,77	2251283,99	Картометрический, 0,1	-	-
281	453451,90	2242722,54	Картометрический, 0,1	-	-
282	453405,06	2242703,45	Картометрический, 0,1	-	-
283	453407,08	2242691,17	Картометрический, 0,1	-	-
284	453412,60	2242686,00	Картометрический, 0,1	-	-
285	453446,36	2242595,21	Картометрический, 0,1	-	-
286	453494,57	2242611,53	Картометрический, 0,1	-	-
287	453470,23	2242674,85	Картометрический, 0,1	-	-
281	453451,90	2242722,54	Картометрический, 0,1	-	-
288	453385,16	2242926,27	Картометрический, 0,1	-	-
289	453306,52	2243159,48	Картометрический, 0,1	-	-
290	453285,74	2243148,08	Картометрический, 0,1	-	-
291	453259,53	2243129,26	Картометрический, 0,1	-	-
292	453275,66	2243092,79	Картометрический, 0,1	-	-
293	453283,50	2243071,45	Картометрический, 0,1	-	-
294	453291,70	2243047,25	Картометрический, 0,1	-	-
295	453301,55	2243018,20	Картометрический, 0,1	-	-
296	453315,55	2242976,94	Картометрический, 0,1	-	-
297	453324,78	2242953,99	Картометрический, 0,1	-	-
298	453326,32	2242950,17	Картометрический, 0,1	-	-
299	453318,03	2242934,41	Картометрический, 0,1	-	-
300	453340,97	2242857,30	Картометрический, 0,1	-	-
301	453363,56	2242796,43	Картометрический, 0,1	-	-
302	453367,24	2242797,93	Картометрический, 0,1	-	-
303	453415,75	2242817,69	Картометрический, 0,1	-	-
288	453385,16	2242926,27	Картометрический, 0,1	-	-
304	452895,34	2247073,60	Картометрический, 0,1	-	-
305	452856,42	2247123,69	Картометрический, 0,1	-	-
306	452854,02	2247126,77	Картометрический, 0,1	-	-
307	452846,45	2247119,42	Картометрический, 0,1	-	-
308	452808,20	2247104,15	Картометрический, 0,1	-	-
309	452809,18	2247102,93	Картометрический, 0,1	-	-
310	452811,89	2247099,53	Картометрический, 0,1	-	-
311	452826,19	2247081,65	Картометрический, 0,1	-	-
312	452850,82	2247050,84	Картометрический, 0,1	-	-
313	452800,42	2246961,50	Картометрический, 0,1	-	-
314	452815,60	2246969,68	Картометрический, 0,1	-	-
315	452859,95	2246965,91	Картометрический, 0,1	-	-
316	452895,98	2247029,37	Картометрический, 0,1	-	-
317	452900,00	2247041,79	Картометрический, 0,1	-	-
318	452900,66	2247054,83	Картометрический, 0,1	-	-
319	452898,93	2247064,47	Картометрический, 0,1	-	-
320	452896,50	2247070,64	Картометрический, 0,1	-	-

1	2	3	4	5	6
304	452895,34	2247073,60	Картометрический, 0,1	-	-
321	452859,11	2247092,24	Картометрический, 0,1	-	-
322	452852,45	2247100,21	Картометрический, 0,1	-	-
323	452854,24	2247105,42	Картометрический, 0,1	-	-
324	452865,19	2247107,10	Картометрический, 0,1	-	-
325	452867,54	2247104,06	Картометрический, 0,1	-	-
326	452863,85	2247093,47	Картометрический, 0,1	-	-
321	452859,11	2247092,24	Картометрический, 0,1	-	-
327	453874,55	2250554,39	Картометрический, 0,1	-	-
328	453871,83	2250553,36	Картометрический, 0,1	-	-
329	453970,74	2250568,96	Картометрический, 0,1	-	-
330	454020,02	2250589,01	Картометрический, 0,1	-	-
331	453977,87	2250686,63	Картометрический, 0,1	-	-
332	453964,44	2250680,50	Картометрический, 0,1	-	-
333	453931,53	2250660,82	Картометрический, 0,1	-	-
334	453907,28	2250632,99	Картометрический, 0,1	-	-
335	453895,18	2250603,32	Картометрический, 0,1	-	-
336	453886,24	2250585,80	Картометрический, 0,1	-	-
337	453881,27	2250570,94	Картометрический, 0,1	-	-
327	453874,55	2250554,39	Картометрический, 0,1	-	-
338	453842,53	2250669,56	Картометрический, 0,1	-	-
339	453826,80	2250611,73	Картометрический, 0,1	-	-
340	453829,61	2250582,58	Картометрический, 0,1	-	-
341	453835,86	2250561,55	Картометрический, 0,1	-	-
342	453841,50	2250560,40	Картометрический, 0,1	-	-
343	453841,74	2250606,11	Картометрический, 0,1	-	-
344	453852,00	2250660,06	Картометрический, 0,1	-	-
345	453852,50	2250670,16	Картометрический, 0,1	-	-
338	453842,53	2250669,56	Картометрический, 0,1	-	-

3. Сведения о характерных точках части (частей) границы объекта

Обозначение характерных точек части границы	Координаты, м		Метод определения координат характерной точки	Средняя квадратическая погрешность положения характерной точки (Mt), м	Описание обозначения точки на местности (при наличии)
	X	Y			
1	2	3	4	5	6
-	-	-	-	-	

Раздел 3

Сведения о местоположении измененных (уточненных) границ объекта

1. Система координат -

2. Сведения о характерных точках границ объекта

Обозначение характерных точек границ	Существующие координаты, м		Измененные (уточненные) координаты, м		Метод определения координат характерной точки	Средняя квадратическая погрешность положения характерной точки (Mt), м	Описание обозначения точки на местности (при наличии)
	X	Y	X	Y			
1	2	3	4	5	6	7	8
-	-	-	-	-	-	-	-

3. Сведения о характерных точках части (частей) границы объекта

Обозначение характерных точек части границы	Существующие координаты, м		Измененные (уточненные) координаты, м		Метод определения координат характерной точки	Средняя квадратическая погрешность положения характерной точки (Mt), м	Описание обозначения точки на местности (при наличии)
	X	Y	X	Y			
1	2	3	4	5	6	7	8
-	-	-	-	-	-	-	-

Раздел 4

План границ объекта

Схема расположения листов

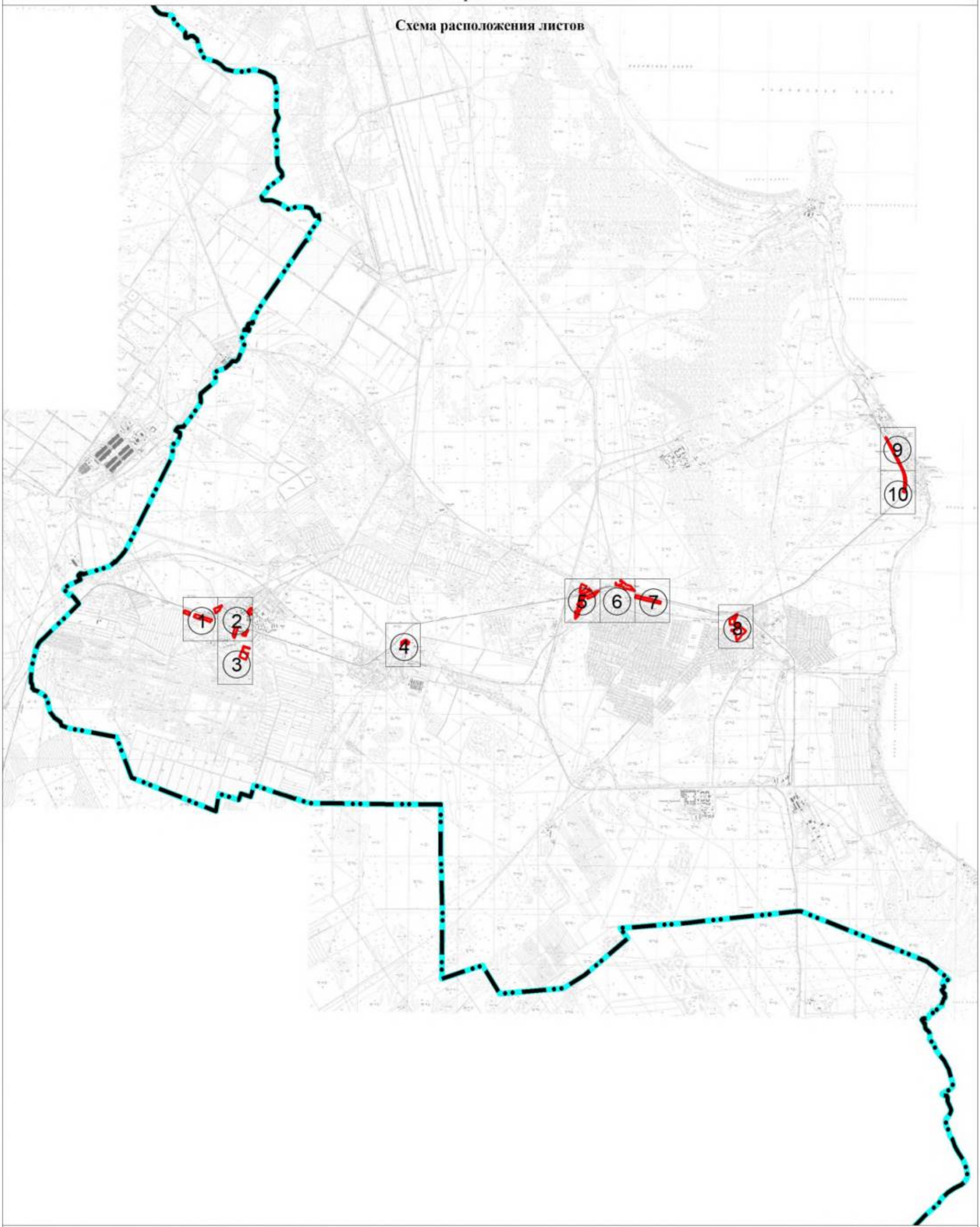

Масштаб 1:70 000

Используемые условные знаки и обозначения:

Граница объекта

Граница муниципального образования «Рахьинское городское поселение» Всеволожского муниципального района Ленинградской области

① Номер листа

Подпись _____ Дата "05" октября 2021 г.

Место для оттиска печати (при наличии) лица, составившего описание местоположения границ объекта

План границ объекта

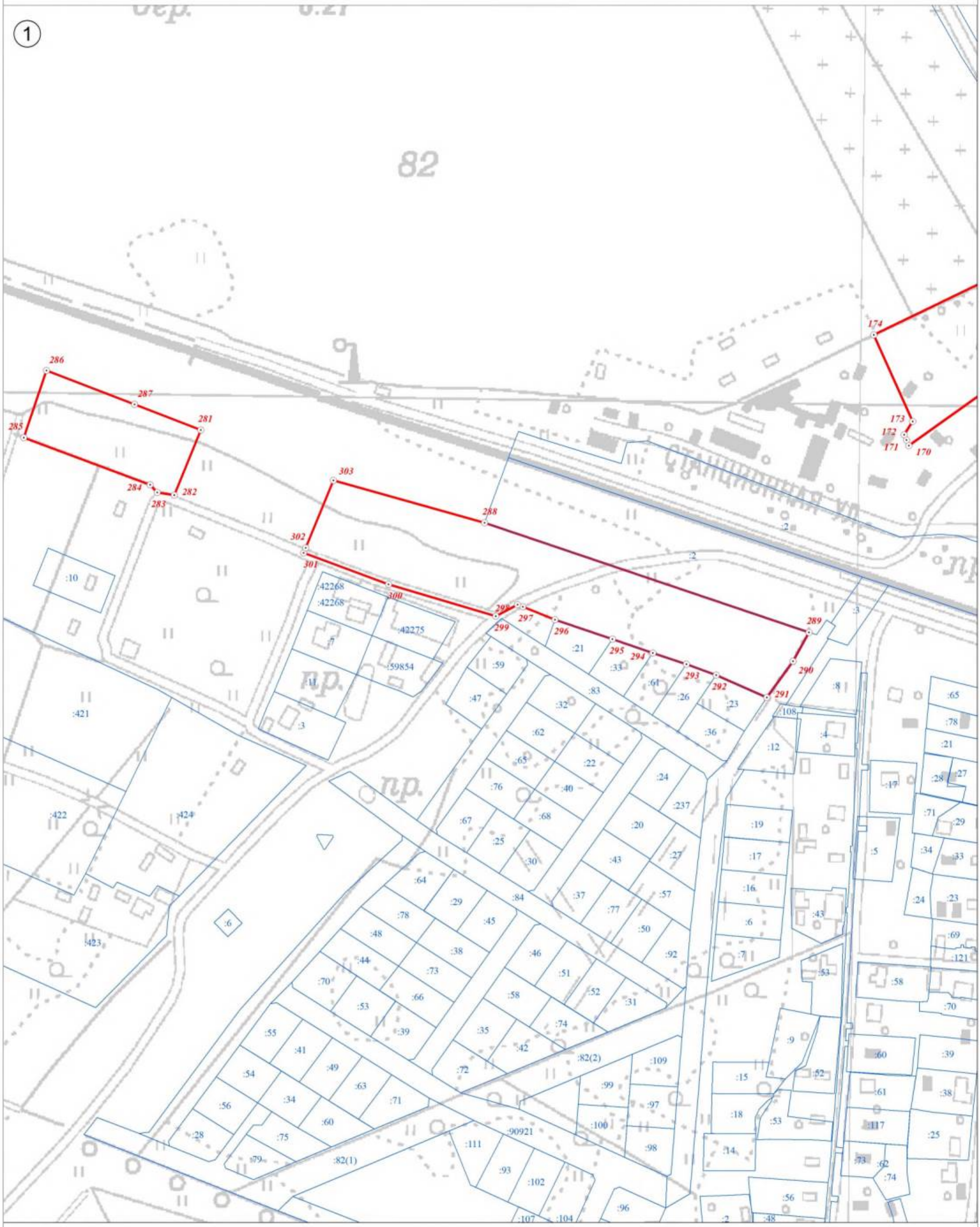

Используемые условные знаки и обозначения:

Масштаб 1:2 500

	Граница объекта
	Граница кадастрового квартала
	Граница земельного участка, сведения о котором внесены в ЕГРН
22	Характерная точка границы объекта землеустройства
:227	Номер земельного участка, сведения о границах которого внесены в ЕГРН, в кадастровом квартале
47:07:0904002	Номер кадастрового квартала

Подпись _____ Дата "05" октября 2021 г.

Место для оттиска печати (при наличии) лица, составившего описание местоположения границ объекта

План границ объекта

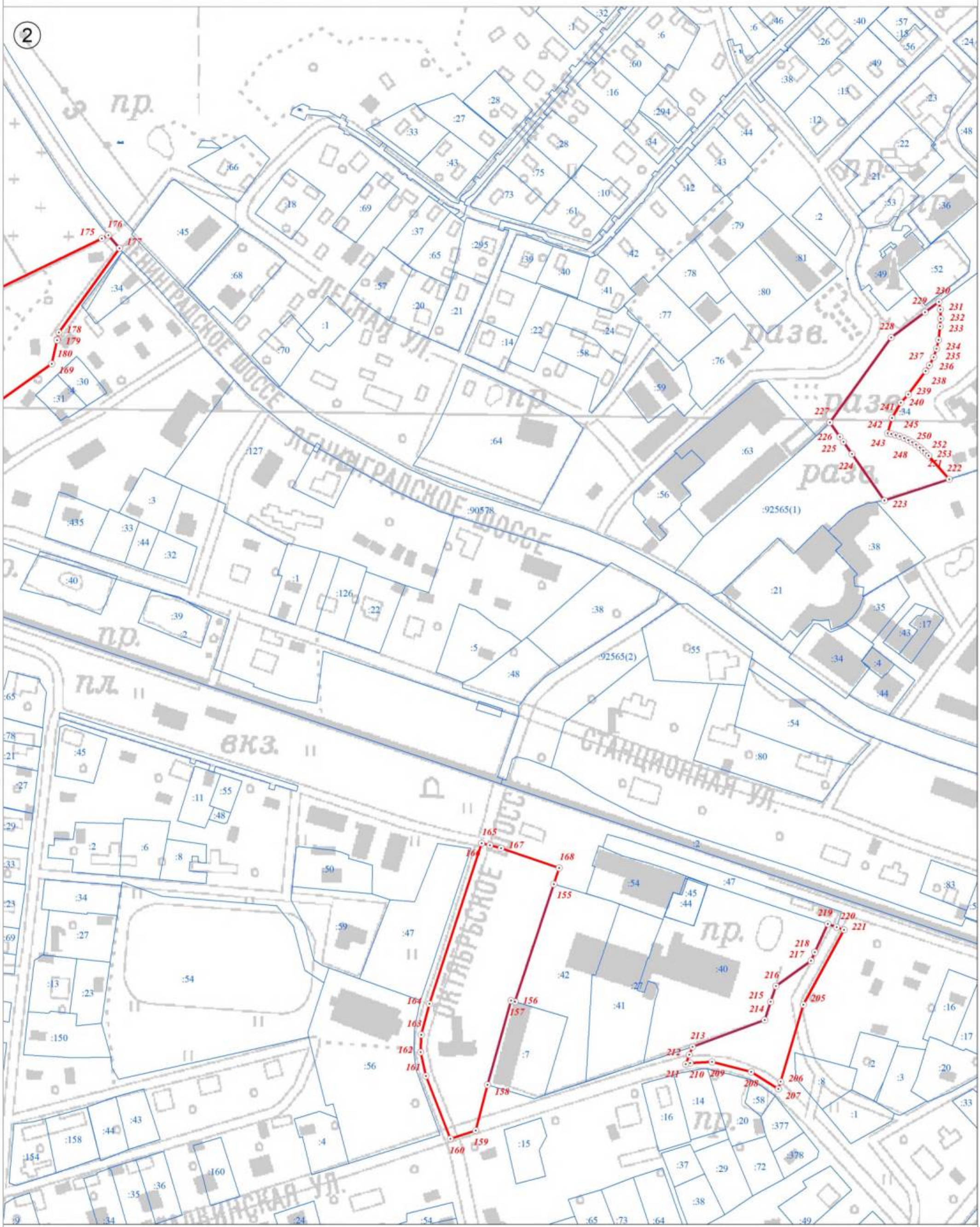

Используемые условные знаки и обозначения:

	Граница объекта
	Граница кадастрового квартала
	Граница земельного участка, сведения о котором внесены в ЕГРН
22	Характерная точка границы объекта землеустройства
:227	Номер земельного участка, сведения о границах которого внесены в ЕГРН, в кадастровом квартале
47:07:0904002	Номер кадастрового квартала

Масштаб 1:2 500

Подпись _____ Дата "05" октября 2021 г.

Место для оттиска печати (при наличии) лица, составившего описание местоположения границ объекта

План границ объекта

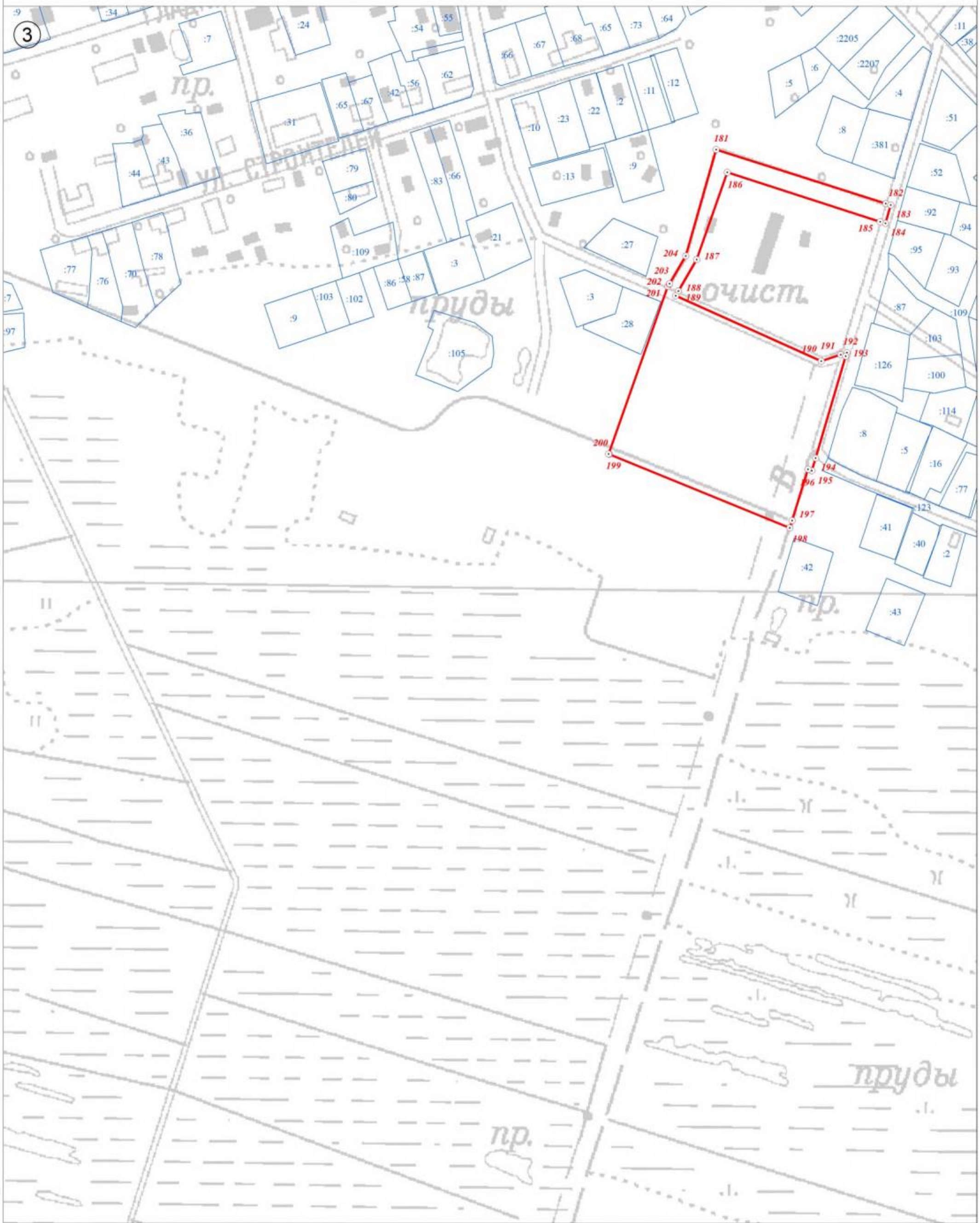

Используемые условные знаки и обозначения:

Масштаб 1:2 500

	Граница объекта
	Граница кадастрового квартала
	Граница земельного участка, сведения о котором внесены в ЕГРН
22	Характерная точка границы объекта землеустройства
:227	Номер земельного участка, сведения о границах которого внесены в ЕГРН, в кадастровом квартале
47:07:0904002	Номер кадастрового квартала

Подпись _____ Дата "05" октября 2021 г.

Место для оттиска печати (при наличии) лица, составившего описание местоположения границ объекта

План границ объекта

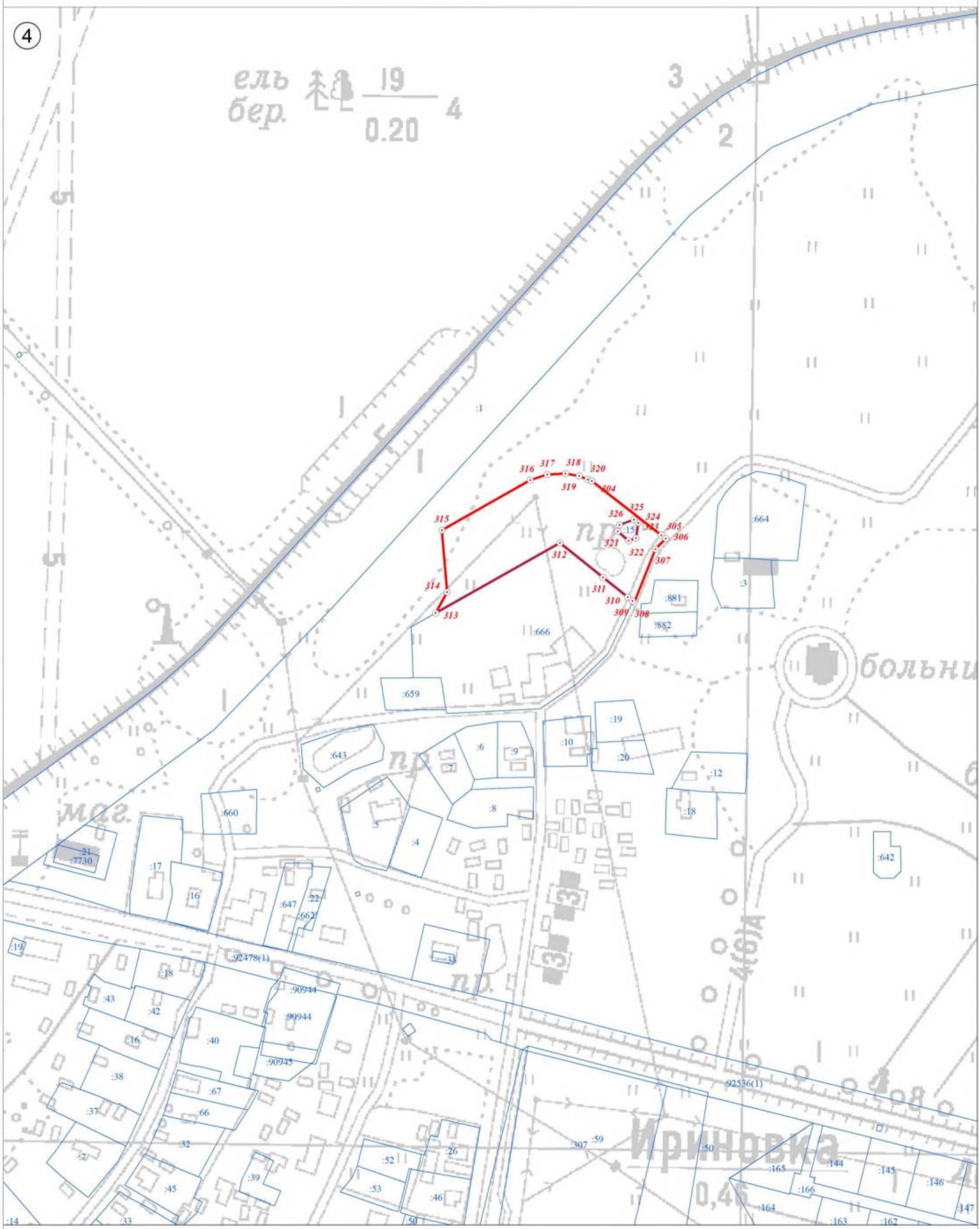

Используемые условные знаки и обозначения:

	Граница объекта
	Граница кадастрового квартала
	Граница земельного участка, сведения о котором внесены в ЕГРН
22	Характерная точка границы объекта землеустройства
:227	Номер земельного участка, сведения о границах которого внесены в ЕГРН, в кадастровом квартале
47:07:0904002	Номер кадастрового квартала

Масштаб 1:2 500

Подпись _____ Дата "05" октября 2021 г.

Место для оттиска печати (при наличии) лица, составившего описание местоположения границ объекта

План границ объекта

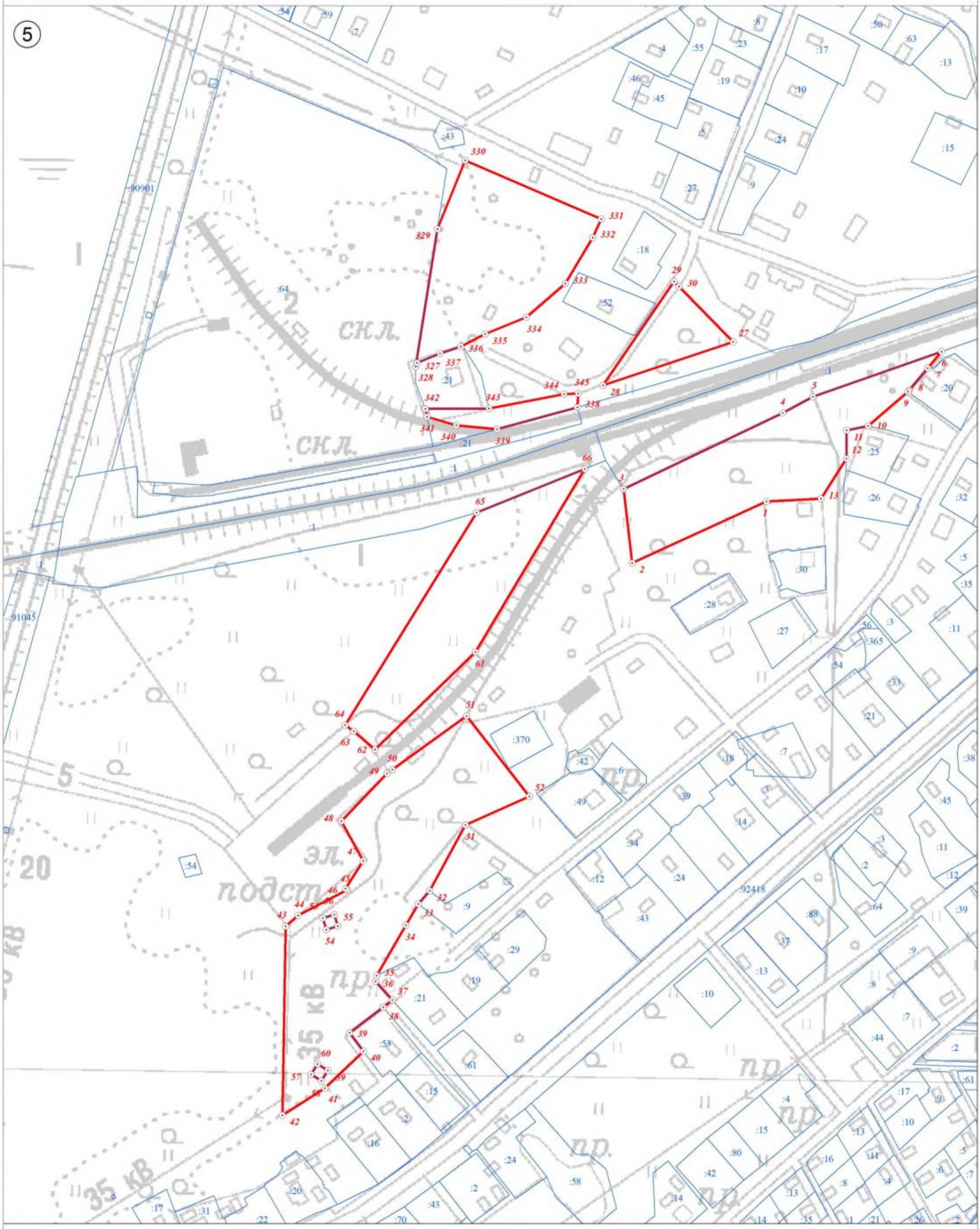

Используемые условные знаки и обозначения:

	Граница объекта
	Граница кадастрового квартала
	Граница земельного участка, сведения о котором внесены в ЕГРН
22	Характерная точка границы объекта землеустройства
:227	Номер земельного участка, сведения о границах которого внесены в ЕГРН, в кадастровом квартале
47:07:0904002	Номер кадастрового квартала

Масштаб 1:2 500

Подпись _____ Дата "05" октября 2021 г.

Место для оттиска печати (при наличии) лица, составившего описание местоположения границ объекта

План границ объекта

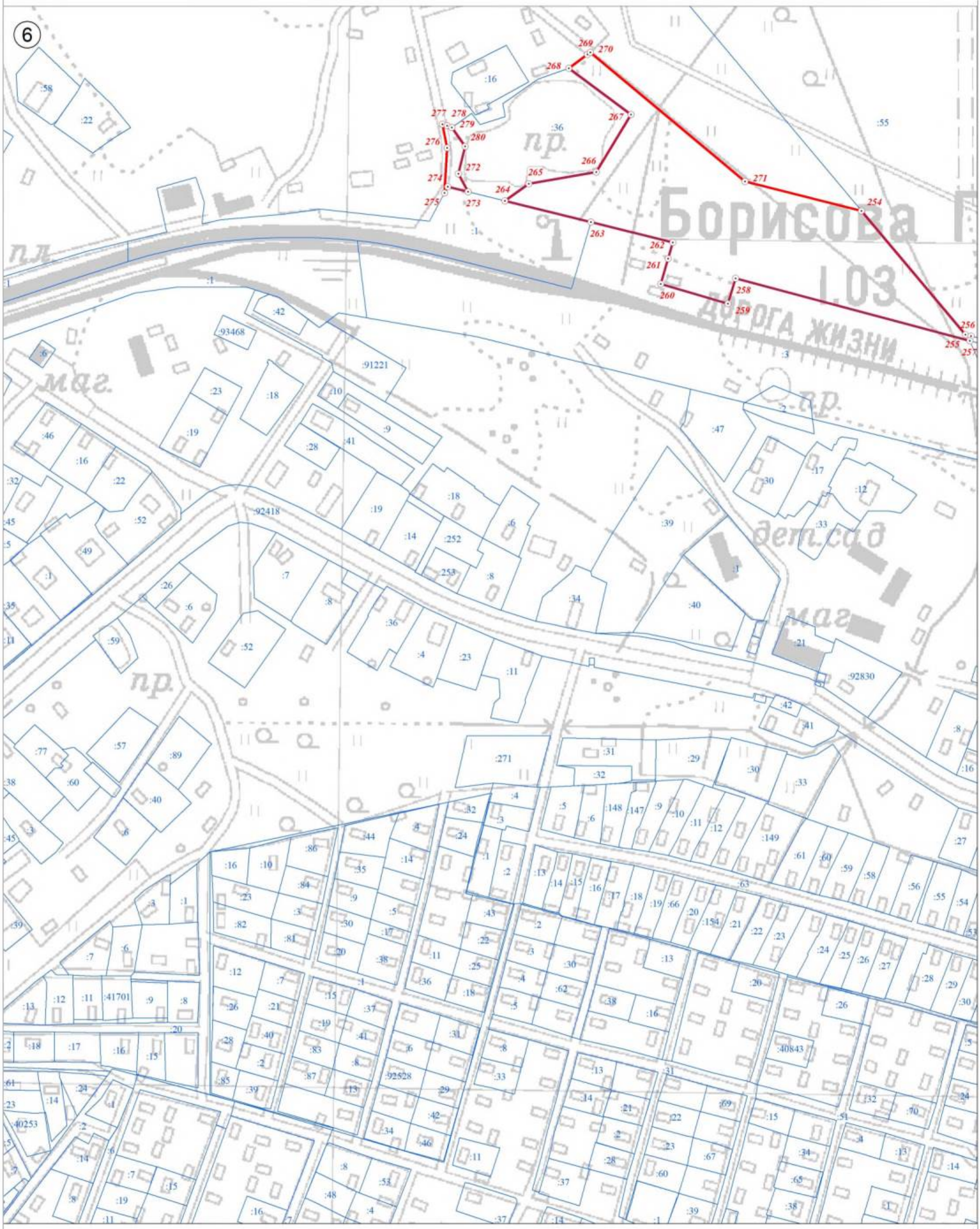

Используемые условные знаки и обозначения:

Масштаб 1:2 500

	Граница объекта
	Граница кадастрового квартала
	Граница земельного участка, сведения о котором внесены в ЕГРН
22	Характерная точка границы объекта землеустройства
:227	Номер земельного участка, сведения о границах которого внесены в ЕГРН, в кадастровом квартале
47:07:0904002	Номер кадастрового квартала

Подпись _____ Дата "05" октября 2021 г.

Место для оттиска печати (при наличии) лица, составившего описание местоположения границ объекта

План границ объекта

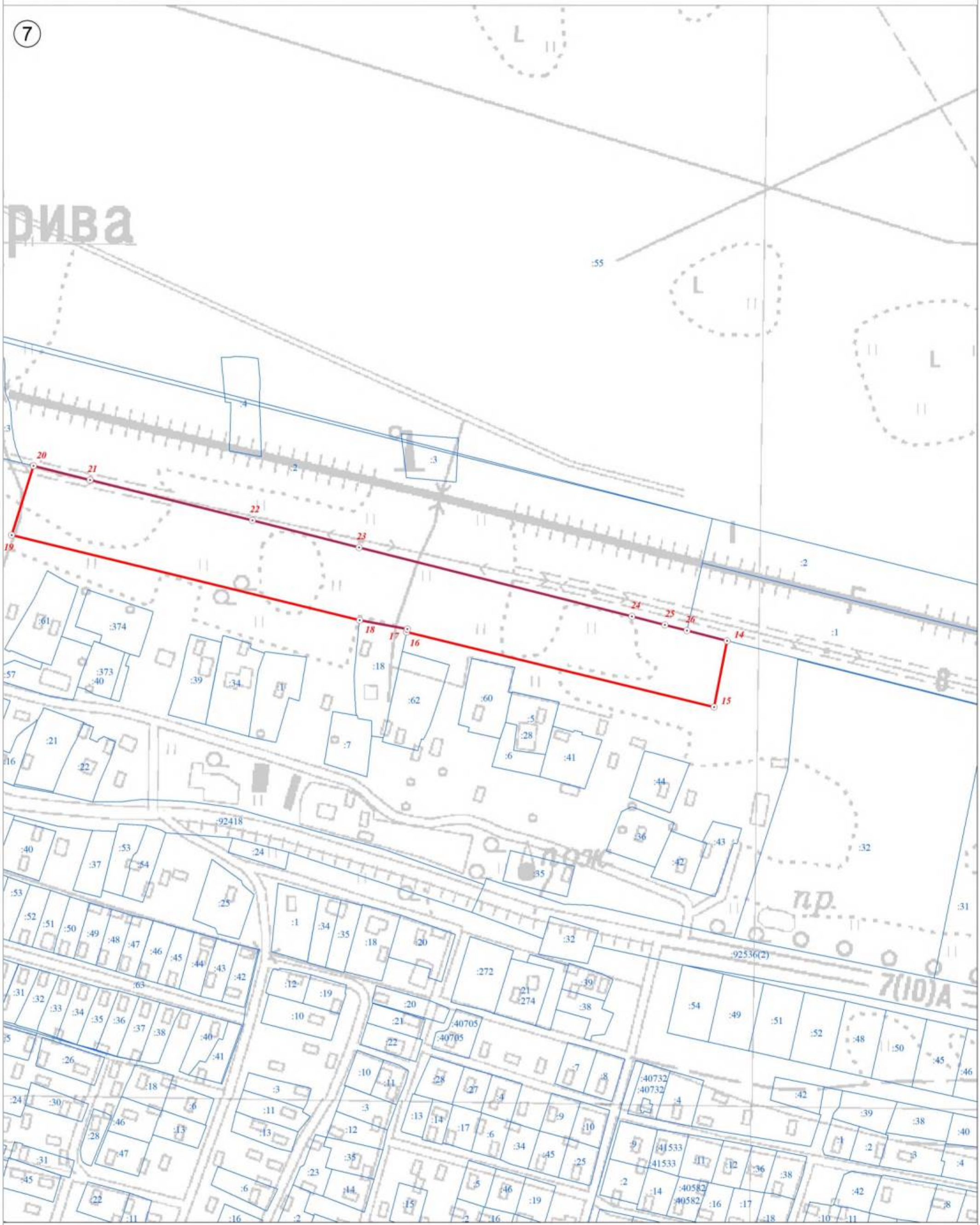

Используемые условные знаки и обозначения:

Масштаб 1:2 500

	Граница объекта
	Граница кадастрового квартала
	Граница земельного участка, сведения о котором внесены в ЕГРН
22	Характерная точка границы объекта землеустройства
:227	Номер земельного участка, сведения о границах которого внесены в ЕГРН, в кадастровом квартале
47:07:0904002	Номер кадастрового квартала

Подпись _____ Дата "05" октября 2021 г.

Место для оттиска печати (при наличии) лица, составившего описание местоположения границ объекта

План границ объекта

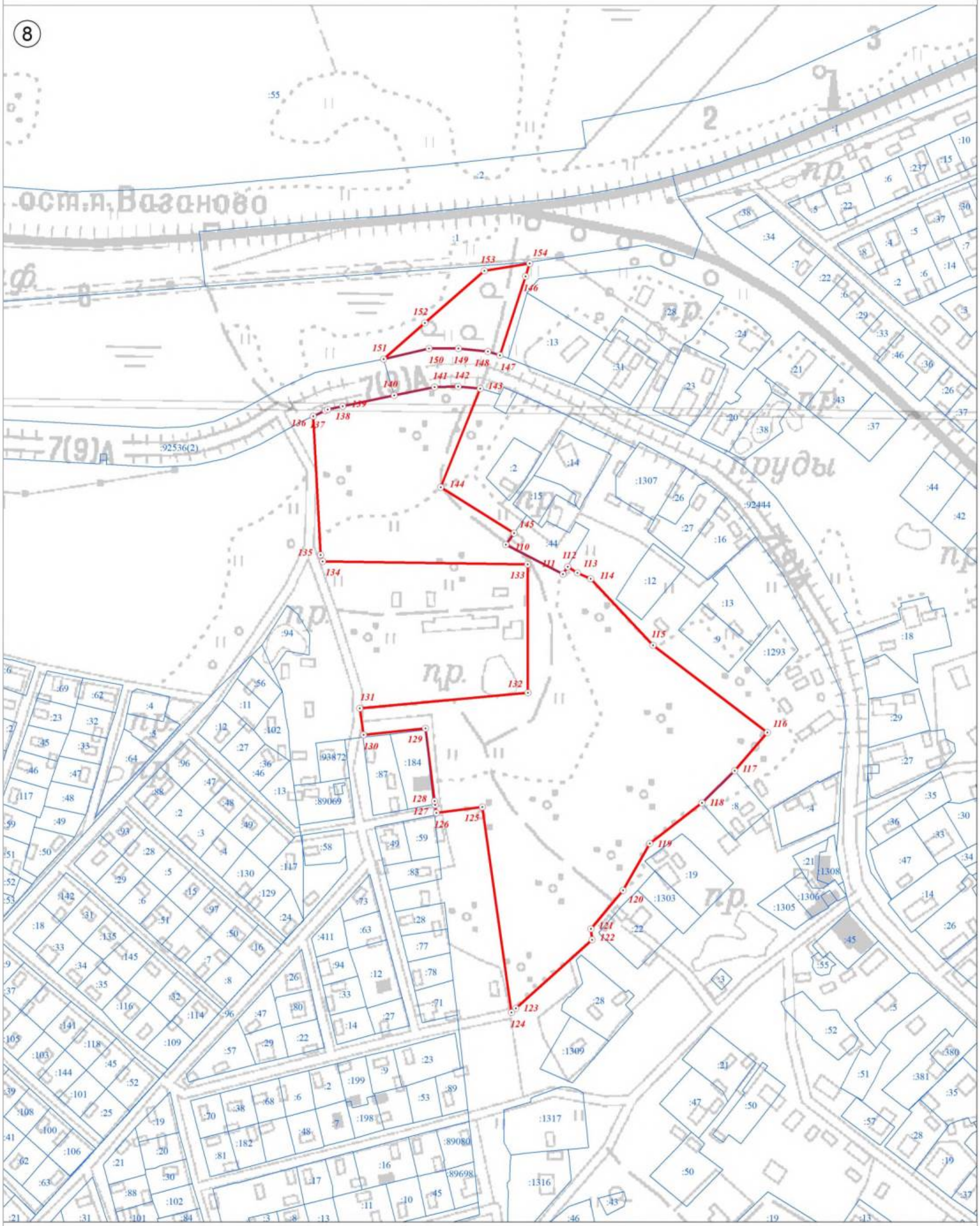
8
ост.п.Вазаново
:55
:92536(2)
7(9)А
:1
:2
:3
:10
:15
:237
:6
:5
:22
:30
:37
:38
:34
:7
:4
:14
:2
:8
:29
:33
:46
:36
:26
:43
:21
:24
:28
:13
:31
:23
:20
:38
:37
:44
:42
:1307
:26
:27
:16
:92444
:14
:15
:44
:12
:9
:1293
:18
:94
:56
:11
:102
:27
:64
:96
:88
:47
:48
:49
:93872
:89069
:58
:117
:130
:129
:24
:184
:87
:59
:83
:73
:63
:411
:28
:77
:78
:71
:12
:33
:80
:57
:109
:116
:52
:114
:141
:118
:144
:45
:101
:25
:108
:100
:106
:62
:63
:199
:53
:89
:68
:70
:182
:81
:198
:89080
:89698
:1317
:1316
:1309
:1303
:1305
:1306
:1308
:19
:45
:55
:3
:5
:51
:380
:381
:35
:57
:50
:47
:34
:30
:36
:33
:27
:35
:21
:8
:4
:19
:1313
:1312
:1311
:1310
:1307
:1308
:1306
:1305
:1303
:1309
:1316
:1317
:89080
:89698
:89069
:93872
:92444
:92536(2)
:1293

План границ объекта

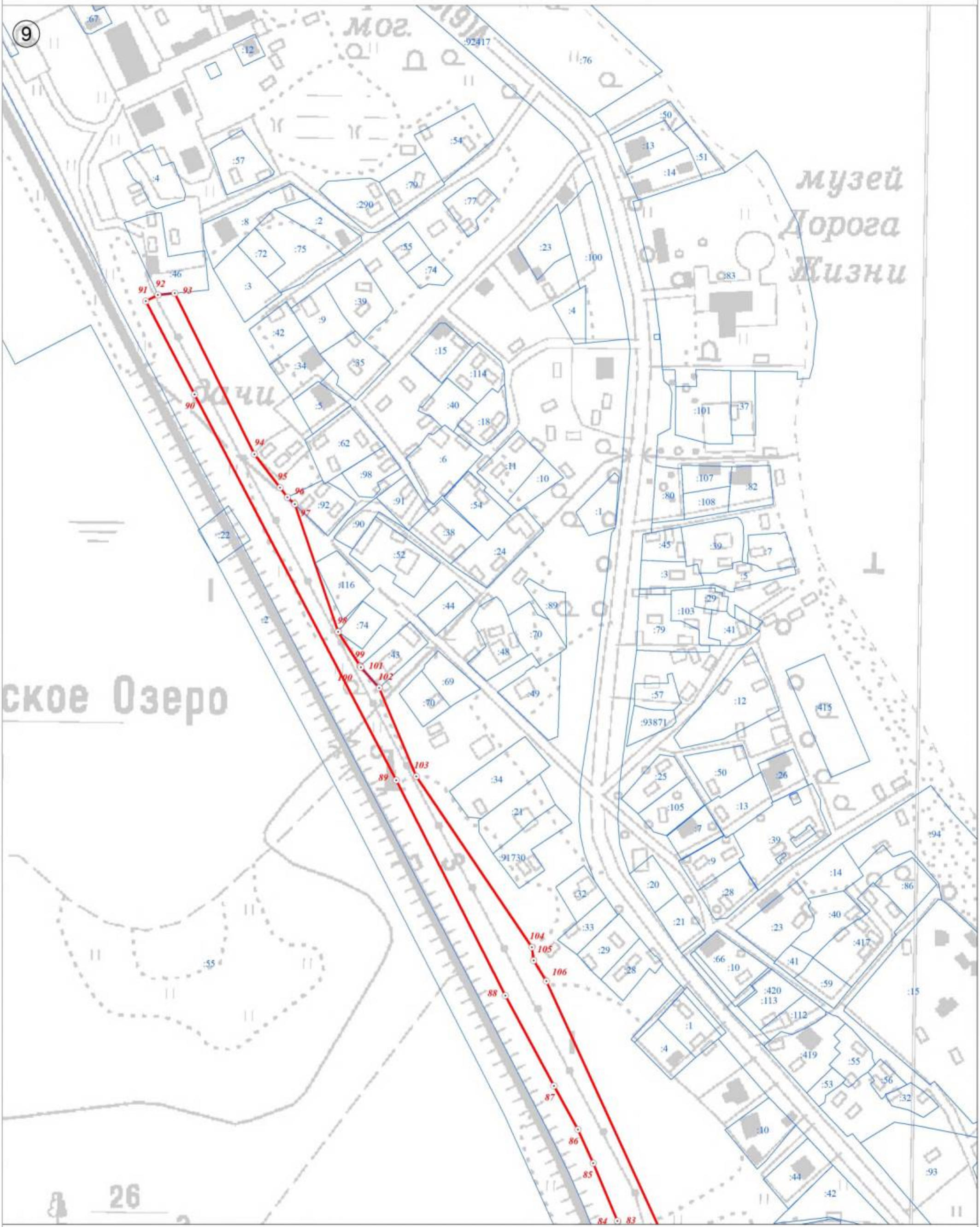

Используемые условные знаки и обозначения:

	Граница объекта
	Граница кадастрового квартала
	Граница земельного участка, сведения о котором внесены в ЕГРН
22	Характерная точка границы объекта землеустройства
:227	Номер земельного участка, сведения о границах которого внесены в ЕГРН, в кадастровом квартале
47:07:0904002	Номер кадастрового квартала

Масштаб 1:2 500

Подпись _____ Дата "05" октября 2021 г.

Место для оттиска печати (при наличии) лица, составившего описание местоположения границ объекта

План границ объекта

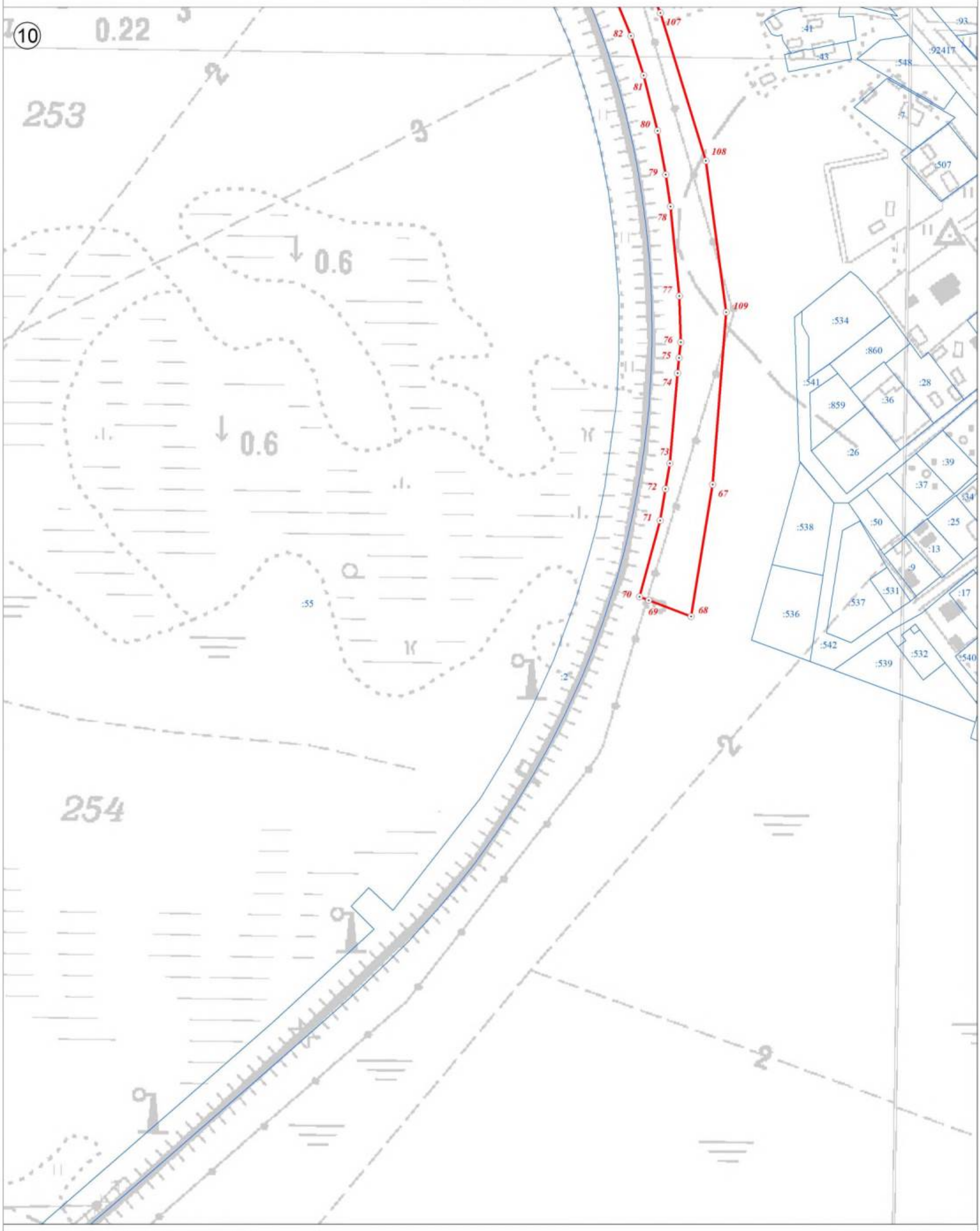

Используемые условные знаки и обозначения:

Масштаб 1:2 500

	Граница объекта
	Граница кадастрового квартала
	Граница земельного участка, сведения о котором внесены в ЕГРН
22	Характерная точка границы объекта землеустройства
:227	Номер земельного участка, сведения о границах которого внесены в ЕГРН, в кадастровом квартале
47:07:0904002	Номер кадастрового квартала

Подпись _____ Дата "05" октября 2021 г.

Место для оттиска печати (при наличии) лица, составившего описание местоположения границ объекта

Текстовое описание местоположения границ населенных пунктов, территориальных зон, особо охраняемых природных территорий, зон с особыми условиями использования территорий		
Прохождение границы		Описание прохождения границы
от точки	до точки	
1	2	3
1	2	-
2	3	-
3	4	-
4	5	-
5	6	-
6	7	-
7	8	-
8	9	-
9	10	-
10	11	по границе земельного участка с кадастровым номером 47:07:0918005:25
11	12	-
12	13	-
13	1	-
14	15	-
15	16	-
16	17	-
17	18	-
18	19	-
19	20	-
20	21	-
21	22	-
22	23	-
23	24	-
24	25	-
25	26	-
26	14	-
27	28	-
28	29	-
29	30	-
30	27	-
31	32	-
32	33	по границе земельного участка с кадастровым номером 47:07:0918004:9
33	34	-
34	35	-
35	36	-
36	37	-
37	38	-
38	39	по границе земельного участка с кадастровым номером 47:07:0918004:53
39	40	-
40	41	-
41	42	-
42	43	-

1	2	3
43	44	-
44	45	-
45	46	-
46	47	-
47	48	-
48	49	-
49	50	-
50	51	-
51	52	-
52	31	-
53	54	-
54	55	-
55	56	-
56	53	-
57	58	-
58	59	-
59	60	-
60	57	-
61	62	-
62	63	-
63	64	-
64	65	-
65	66	-
66	61	-
67	68	-
68	69	-
69	70	-
70	71	-
71	72	-
72	73	-
73	74	-
74	75	-
75	76	-
76	77	-
77	78	-
78	79	-
79	80	-
80	81	-
81	82	-
82	83	-
83	84	-
84	85	-
85	86	-
86	87	-
87	88	-
88	89	-
89	90	-
90	91	-
91	92	-
92	93	-

1	2	3
93	94	-
94	95	-
95	96	-
96	97	-
97	98	-
98	99	-
99	100	-
100	101	-
101	102	-
102	103	-
103	104	-
104	105	-
105	106	-
106	107	-
107	108	-
108	109	-
109	67	-
110	111	-
111	112	-
112	113	-
113	114	-
114	115	-
115	116	-
116	117	-
117	118	-
118	119	-
119	120	-
120	121	-
121	122	-
122	123	-
123	124	-
124	125	-
125	126	-
126	127	-
127	128	-
128	129	-
129	130	-
130	131	-
131	132	-
132	133	-
133	134	-
134	135	-
135	136	-
136	137	-
137	138	-
138	139	-
139	140	-
140	141	-
141	142	по границе земельного участка с кадастровым номером 47:07:0000000:92444
142	143	-

1	2	3
143	144	-
144	145	-
145	110	-
146	147	-
147	148	-
148	149	по границе земельного участка с кадастровым номером 47:07:0000000:92444
149	150	по границе земельного участка с кадастровым номером 47:07:0000000:92444
150	151	-
151	152	-
152	153	-
153	154	-
154	146	-
155	156	-
156	157	-
157	158	по границе земельного участка с кадастровым номером 47:07:0903003:7
158	159	-
159	160	-
160	161	-
161	162	-
162	163	-
163	164	-
164	165	-
165	166	-
166	167	-
167	168	-
168	155	-
169	170	-
170	171	-
171	172	-
172	173	-
173	174	-
174	175	-
175	176	-
176	177	-
177	178	-
178	179	-
179	180	-
180	169	-
181	182	-
182	183	-
183	184	-
184	185	-
185	186	-
186	187	-
187	188	-
188	189	-
189	190	-
190	191	-
191	192	-
192	193	-

1	2	3
193	194	-
194	195	-
195	196	-
196	197	-
197	198	-
198	199	-
199	200	-
200	201	-
201	202	-
202	203	-
203	204	-
204	181	-
205	206	-
206	207	-
207	208	-
208	209	-
209	210	-
210	211	-
211	212	-
212	213	-
213	214	-
214	215	-
215	216	-
216	217	по границе земельного участка с кадастровым номером 47:07:0953003:27
217	218	-
218	219	-
219	220	-
220	221	-
221	205	-
222	223	-
223	224	-
224	225	-
225	226	-
226	227	-
227	228	-
228	229	-
229	230	-
230	231	-
231	232	-
232	233	-
233	234	-
234	235	-
235	236	-
236	237	-
237	238	-
238	239	-
239	240	-
240	241	-
241	242	-
242	243	-

1	2	3
243	244	-
244	245	-
245	246	-
246	247	-
247	248	-
248	249	-
249	250	-
250	251	-
251	252	-
252	253	-
253	222	-
254	255	-
255	256	-
256	257	-
257	258	-
258	259	-
259	260	-
260	261	-
261	262	-
262	263	-
263	264	-
264	265	по границе земельного участка с кадастровым номером 47:07:0918003:36
265	266	по границе земельного участка с кадастровым номером 47:07:0918003:36
266	267	по границе земельного участка с кадастровым номером 47:07:0918003:36
267	268	по границе земельного участка с кадастровым номером 47:07:0918003:36
268	269	-
269	270	-
270	271	-
271	254	-
272	273	по границе земельного участка с кадастровым номером 47:07:0918003:36
273	274	-
274	275	-
275	276	-
276	277	-
277	278	-
278	279	-
279	280	по границе земельного участка с кадастровым номером 47:07:0918003:36
280	272	-
281	282	-
282	283	-
283	284	-
284	285	-
285	286	-
286	287	-
287	281	-
288	289	-
289	290	-
290	291	по границе земельного участка с кадастровым номером 47:07:0000000:90967
291	292	-
292	293	-

1	2	3
293	294	-
294	295	-
295	296	по границе земельного участка с кадастровым номером 47:07:0903017:21
296	297	-
297	298	-
298	299	-
299	300	-
300	301	-
301	302	-
302	303	-
303	288	-
304	305	-
305	306	-
306	307	-
307	308	-
308	309	-
309	310	-
310	311	-
311	312	-
312	313	-
313	314	-
314	315	-
315	316	-
316	317	-
317	318	-
318	319	-
319	320	-
320	304	-
321	322	-
322	323	-
323	324	-
324	325	-
325	326	по границе земельного участка с кадастровым номером 47:07:0905001:15
326	321	-
327	328	-
328	329	-
329	330	-
330	331	-
331	332	-
332	333	-
333	334	-
334	335	-
335	336	-
336	337	-
337	327	-
338	339	-
339	340	-
340	341	-
341	342	-
342	343	-

1	2	3
343	344	-
344	345	-
345	338	-

ОПИСАНИЕ МЕСТОПОЛОЖЕНИЯ ГРАНИЦ

территориальная зона "Сп1 Зона специального назначения, связанная с захоронениями" муниципального образования «Рахьинское городское поселение» Всеволожского муниципального района Ленинградской области

(наименование объекта, местоположение границ которого описано (далее - объект))

Раздел 1

Сведения об объекте

№ п/п	Характеристики объекта	Описание характеристик
1	2	3
1.	Местоположение объекта	муниципальное образование «Рахьинское городское поселение» Всеволожского муниципального района Ленинградской области
2.	Площадь объекта +/- величина погрешности определения площади (Р +/- Дельта Р)	75883 м² +/- 96 м²
3.	Иные характеристики объекта	-

Раздел 2

Сведения о местоположении границ объекта

1. Система координат МСК 47 зона 2

2. Сведения о характерных точках границ объекта

Обозначение характерных точек границ	Координаты, м		Метод определения координат характерной точки	Средняя квадратическая погрешность положения характерной точки (Mt), м	Описание обозначения точки на местности (при наличии)
	X	Y			
1	2	3	4	5	6
1	451997,62	2248939,70	Картометрический, 0,1	-	-
2	451995,87	2248950,56	Картометрический, 0,1	-	-
3	452006,73	2248953,39	Картометрический, 0,1	-	-
4	452006,88	2248952,99	Картометрический, 0,1	-	-
5	452010,03	2248952,90	Картометрический, 0,1	-	-
6	452008,76	2248961,88	Картометрический, 0,1	-	-
7	452004,20	2248993,57	Картометрический, 0,1	-	-
8	452000,47	2249034,85	Картометрический, 0,1	-	-
9	451999,53	2249079,39	Картометрический, 0,1	-	-
10	451998,06	2249171,04	Картометрический, 0,1	-	-
11	451931,53	2249198,72	Картометрический, 0,1	-	-
12	451917,69	2249194,44	Картометрический, 0,1	-	-
13	451906,08	2249187,73	Картометрический, 0,1	-	-
14	451895,87	2249177,78	Картометрический, 0,1	-	-
15	451885,42	2249165,37	Картометрический, 0,1	-	-
16	451880,61	2249152,76	Картометрический, 0,1	-	-
17	451874,66	2249137,15	Картометрический, 0,1	-	-
18	451872,71	2249121,32	Картометрический, 0,1	-	-
19	451878,01	2249093,61	Картометрический, 0,1	-	-
20	451882,06	2249075,21	Картометрический, 0,1	-	-
21	451885,00	2249061,84	Картометрический, 0,1	-	-
22	451885,64	2249053,96	Картометрический, 0,1	-	-
23	451887,82	2249026,94	Картометрический, 0,1	-	-
24	451869,05	2249016,14	Картометрический, 0,1	-	-
25	451865,12	2249006,02	Картометрический, 0,1	-	-
26	451869,67	2248987,79	Картометрический, 0,1	-	-
27	451877,57	2248969,41	Картометрический, 0,1	-	-
28	451881,88	2248959,38	Картометрический, 0,1	-	-
29	451863,90	2248958,41	Картометрический, 0,1	-	-
30	451885,74	2248886,24	Картометрический, 0,1	-	-
31	452015,30	2248916,27	Картометрический, 0,1	-	-
32	452011,27	2248933,57	Картометрический, 0,1	-	-
33	452003,17	2248932,15	Картометрический, 0,1	-	-
34	452001,75	2248940,36	Картометрический, 0,1	-	-
1	451997,62	2248939,70	Картометрический, 0,1	-	-
35	452313,59	2253852,17	Картометрический, 0,1	-	-
36	452299,23	2253827,00	Картометрический, 0,1	-	-
37	452302,39	2253825,24	Картометрический, 0,1	-	-
38	452317,77	2253816,72	Картометрический, 0,1	-	-

1	2	3	4	5	6
39	452331,85	2253828,63	Картометрический, 0,1	-	-
40	452329,87	2253840,01	Картометрический, 0,1	-	-
35	452313,59	2253852,17	Картометрический, 0,1	-	-
41	453590,61	2243351,36	Картометрический, 0,1	-	-
42	453520,26	2243206,17	Картометрический, 0,1	-	-
43	453780,34	2243089,69	Картометрический, 0,1	-	-
44	453821,46	2243211,50	Картометрический, 0,1	-	-
45	453719,94	2243269,21	Картометрический, 0,1	-	-
46	453629,88	2243326,84	Картометрический, 0,1	-	-
47	453598,54	2243351,21	Картометрический, 0,1	-	-
48	453592,89	2243356,07	Картометрический, 0,1	-	-
41	453590,61	2243351,36	Картометрический, 0,1	-	-

3. Сведения о характерных точках части (частей) границы объекта

Обозначение характерных точек части границы	Координаты, м		Метод определения координат характерной точки	Средняя квадратическая погрешность положения характерной точки (Mt), м	Описание обозначения точки на местности (при наличии)
	X	Y			
1	2	3	4	5	6
-	-	-	-	-	

Раздел 3

Сведения о местоположении измененных (уточненных) границ объекта

1. Система координат -

2. Сведения о характерных точках границ объекта

Обозначение характерных точек границ	Существующие координаты, м		Измененные (уточненные) координаты, м		Метод определения координат характерной точки	Средняя квадратическая погрешность положения характерной точки (Mt), м	Описание обозначения точки на местности (при наличии)
	X	Y	X	Y			
1	2	3	4	5	6	7	8
-	-	-	-	-	-	-	-

3. Сведения о характерных точках части (частей) границы объекта

Обозначение характерных точек части границы	Существующие координаты, м		Измененные (уточненные) координаты, м		Метод определения координат характерной точки	Средняя квадратическая погрешность положения характерной точки (Mt), м	Описание обозначения точки на местности (при наличии)
	X	Y	X	Y			
1	2	3	4	5	6	7	8
-	-	-	-	-	-	-	-

Раздел 4

План границ объекта

Схема расположения листов



Масштаб 1:70 000

Используемые условные знаки и обозначения:

Граница объекта

Граница муниципального образования «Рахьинское городское поселение» Всеволожского муниципального района Ленинградской области

(1) Номер листа

Подпись _____ Дата "05" октября 2021 г.

Место для оттиска печати (при наличии) лица, составившего описание местоположения границ объекта

План границ объекта

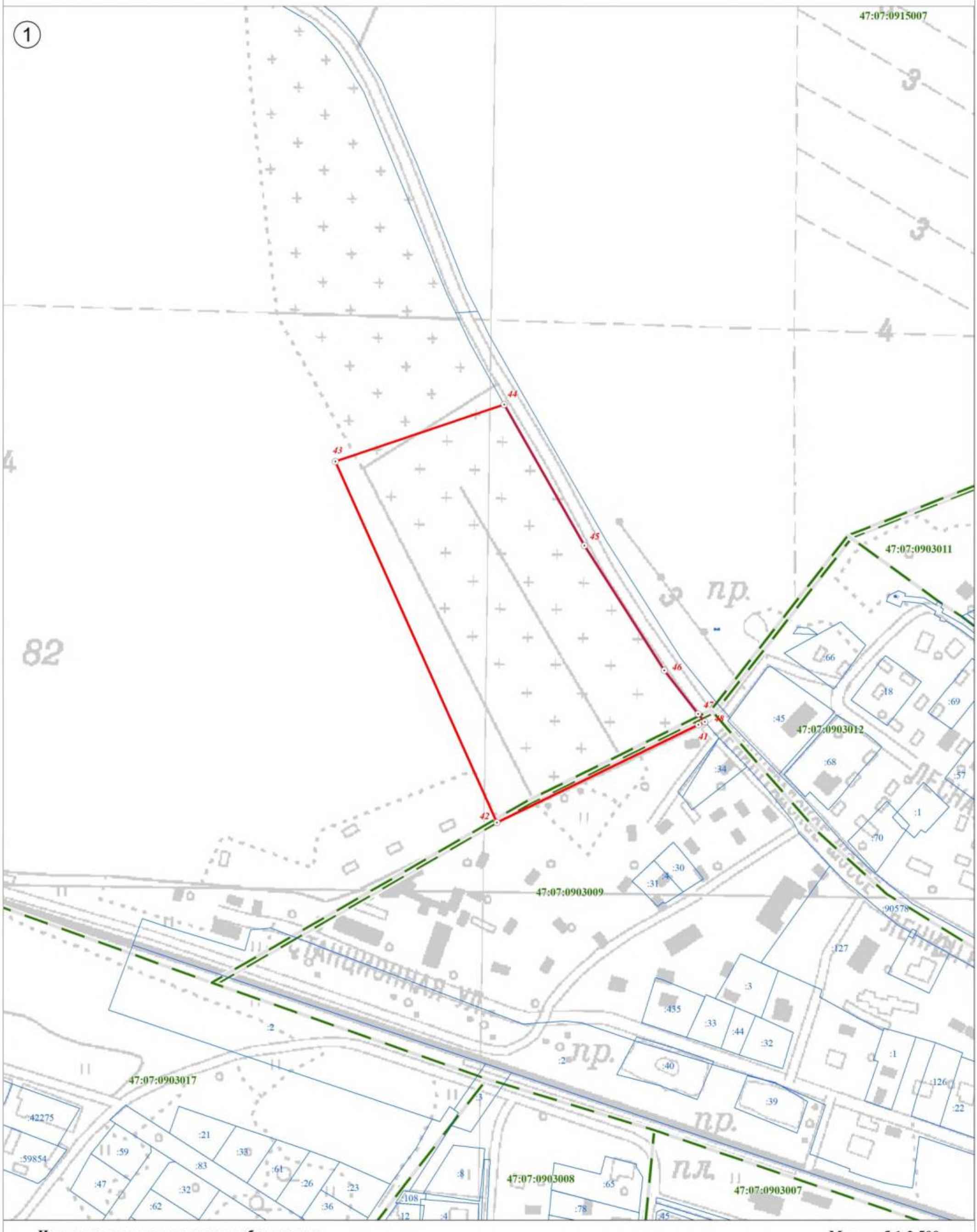

Используемые условные знаки и обозначения:

Масштаб 1:2 500

	Граница объекта
	Граница кадастрового квартала
	Граница земельного участка, сведения о котором внесены в ЕГРН
22	Характерная точка границы объекта землеустройства
:227	Номер земельного участка, сведения о границах которого внесены в ЕГРН, в кадастровом квартале
47:07:0904002	Номер кадастрового квартала

Подпись _____ Дата "05" октября 2021 г.

Место для оттиска печати (при наличии) лица, составившего описание местоположения границ объекта

План границ объекта

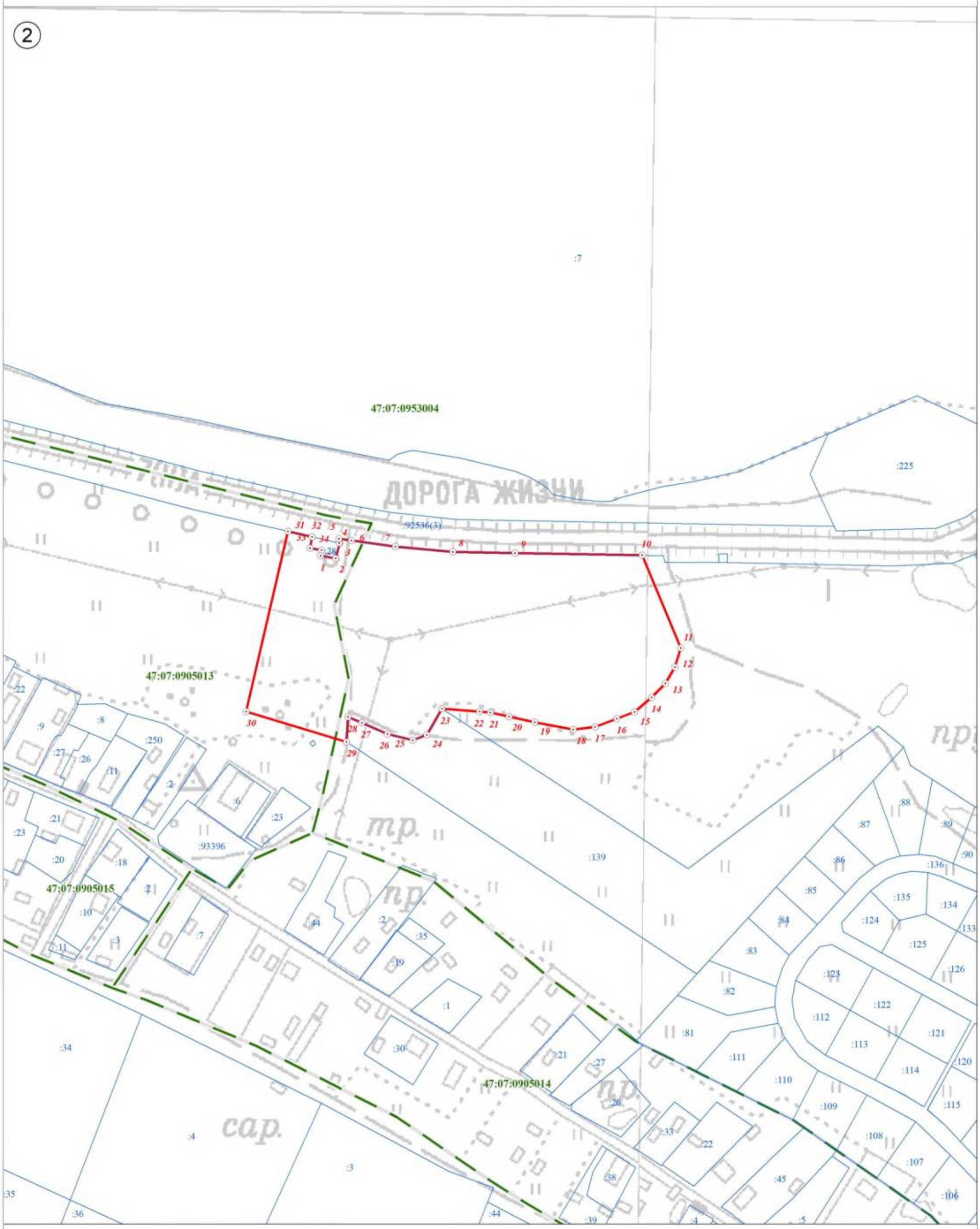

Используемые условные знаки и обозначения:

Масштаб 1:2 500

	Граница объекта
	Граница кадастрового квартала
	Граница земельного участка, сведения о котором внесены в ЕГРН
⊙ 22	Характерная точка границы объекта землеустройства
:227	Номер земельного участка, сведения о границах которого внесены в ЕГРН, в кадастровом квартале
47:07:0904002	Номер кадастрового квартала

Подпись _____ Дата "05" октября 2021 г.

Место для оттиска печати (при наличии) лица, составившего описание местоположения границ объекта

План границ объекта

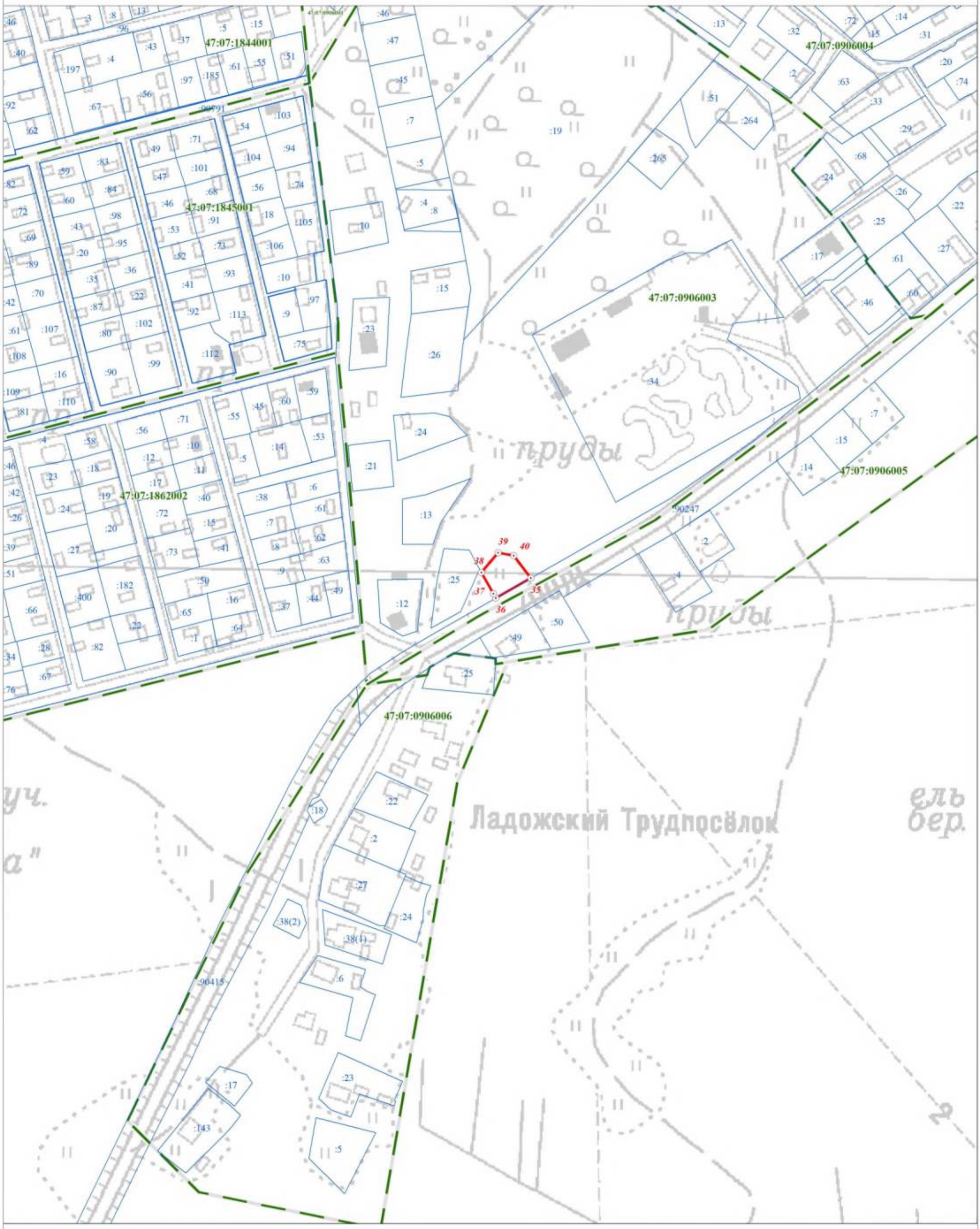

Используемые условные знаки и обозначения:

Масштаб 1:2 500

	Граница объекта
	Граница кадастрового квартала
	Граница земельного участка, сведения о котором внесены в ЕГРН
22	Характерная точка границы объекта землеустройства
:227	Номер земельного участка, сведения о границах которого внесены в ЕГРН, в кадастровом квартале
47:07:0904002	Номер кадастрового квартала

Подпись _____ Дата "05" октября 2021 г.

Место для оттиска печати (при наличии) лица, составившего описание местоположения границ объекта

Текстовое описание местоположения границ населенных пунктов, территориальных зон, особо охраняемых природных территорий, зон с особыми условиями использования территорий		
Прохождение границы		Описание прохождения границы
от точки	до точки	
1	2	3
1	2	-
2	3	-
3	4	-
4	5	-
5	6	-
6	7	-
7	8	по границе земельного участка с кадастровым номером 47:07:0000000:92536(3)
8	9	по границе земельного участка с кадастровым номером 47:07:0000000:92536(3)
9	10	-
10	11	-
11	12	-
12	13	-
13	14	-
14	15	-
15	16	-
16	17	-
17	18	-
18	19	-
19	20	-
20	21	-
21	22	-
22	23	-
23	24	-
24	25	-
25	26	-
26	27	-
27	28	-
28	29	-
29	30	-
30	31	-
31	32	-
32	33	-
33	34	-
34	1	-
35	36	-
36	37	-
37	38	-
38	39	-
39	40	-
40	35	-
41	42	-
42	43	-

1	2	3
43	44	-
44	45	-
45	46	по границе земельного участка с кадастровым номером 47:07:0000000:90578
46	47	по границе земельного участка с кадастровым номером 47:07:0000000:90578
47	48	-
48	41	-

ОПИСАНИЕ МЕСТОПОЛОЖЕНИЯ ГРАНИЦ

территориальная зона "Сп2 Зона складирования и захоронения отходов" муниципального образования «Рахьинское городское поселение» Всеволожского муниципального района Ленинградской области

(наименование объекта, местоположение границ которого описано (далее - объект))

Раздел 1

Сведения об объекте

№ п/п	Характеристики объекта	Описание характеристик
1	2	3
1.	Местоположение объекта	муниципальное образование «Рахьинское городское поселение» Всеволожского муниципального района Ленинградской области
2.	Площадь объекта +/- величина погрешности определения площади (Р +/- Дельта Р)	518265 м² +/- 252 м²
3.	Иные характеристики объекта	-

Раздел 2

Сведения о местоположении границ объекта

1. Система координат МСК 47 зона 2

2. Сведения о характерных точках границ объекта

Обозначение характерных точек границ	Координаты, м		Метод определения координат характерной точки	Средняя квадратическая погрешность положения характерной точки (Mt), м	Описание обозначения точки на местности (при наличии)
	X	Y			
1	2	3	4	5	6
1	458446,90	2245484,56	Картометрический, 0,1	-	-
2	458387,86	2245433,35	Картометрический, 0,1	-	-
3	458920,56	2245028,74	Картометрический, 0,1	-	-
4	459166,80	2244643,69	Картометрический, 0,1	-	-
5	459281,85	2244723,96	Картометрический, 0,1	-	-
6	458966,66	2245183,98	Картометрический, 0,1	-	-
7	458652,31	2245634,35	Картометрический, 0,1	-	-
8	458638,86	2245654,09	Картометрический, 0,1	-	-
9	458491,41	2245527,91	Картометрический, 0,1	-	-
10	458473,48	2245523,74	Картометрический, 0,1	-	-
1	458446,90	2245484,56	Картометрический, 0,1	-	-
11	471409,97	2245686,35	Картометрический, 0,1	-	-
12	471388,11	2245685,10	Картометрический, 0,1	-	-
13	471401,69	2246047,04	Картометрический, 0,1	-	-
14	470947,63	2246032,74	Картометрический, 0,1	-	-
15	470937,85	2246011,62	Картометрический, 0,1	-	-
16	470888,55	2245905,19	Картометрический, 0,1	-	-
17	470895,04	2245542,30	Картометрический, 0,1	-	-
18	471034,52	2245544,39	Картометрический, 0,1	-	-
19	471041,94	2245511,88	Картометрический, 0,1	-	-
20	471246,38	2245478,02	Картометрический, 0,1	-	-
21	471410,41	2245405,97	Картометрический, 0,1	-	-
22	471499,90	2245401,20	Картометрический, 0,1	-	-
23	471505,21	2245400,92	Картометрический, 0,1	-	-
24	471506,92	2245475,41	Картометрический, 0,1	-	-
25	471529,07	2245518,07	Картометрический, 0,1	-	-
26	471574,20	2245578,97	Картометрический, 0,1	-	-
27	471452,96	2245669,23	Картометрический, 0,1	-	-
28	471435,21	2245684,78	Картометрический, 0,1	-	-
11	471409,97	2245686,35	Картометрический, 0,1	-	-

3. Сведения о характерных точках части (частей) границы объекта

Обозначение характерных точек части границы	Координаты, м		Метод определения координат характерной точки	Средняя квадратическая погрешность положения характерной точки (Mt), м	Описание обозначения точки на местности (при наличии)
	X	Y			
1	2	3	4	5	6
-	-	-	-	-	

Раздел 3

Сведения о местоположении измененных (уточненных) границ объекта

1. Система координат -

2. Сведения о характерных точках границ объекта

Обозначение характерных точек границ	Существующие координаты, м		Измененные (уточненные) координаты, м		Метод определения координат характерной точки	Средняя квадратическая погрешность положения характерной точки (Mt), м	Описание обозначения точки на местности (при наличии)
	X	Y	X	Y			
1	2	3	4	5	6	7	8
-	-	-	-	-	-	-	-

3. Сведения о характерных точках части (частей) границы объекта

Обозначение характерных точек части границы	Существующие координаты, м		Измененные (уточненные) координаты, м		Метод определения координат характерной точки	Средняя квадратическая погрешность положения характерной точки (Mt), м	Описание обозначения точки на местности (при наличии)
	X	Y	X	Y			
1	2	3	4	5	6	7	8
-	-	-	-	-	-	-	-

Раздел 4

План границ объекта

Схема расположения листов

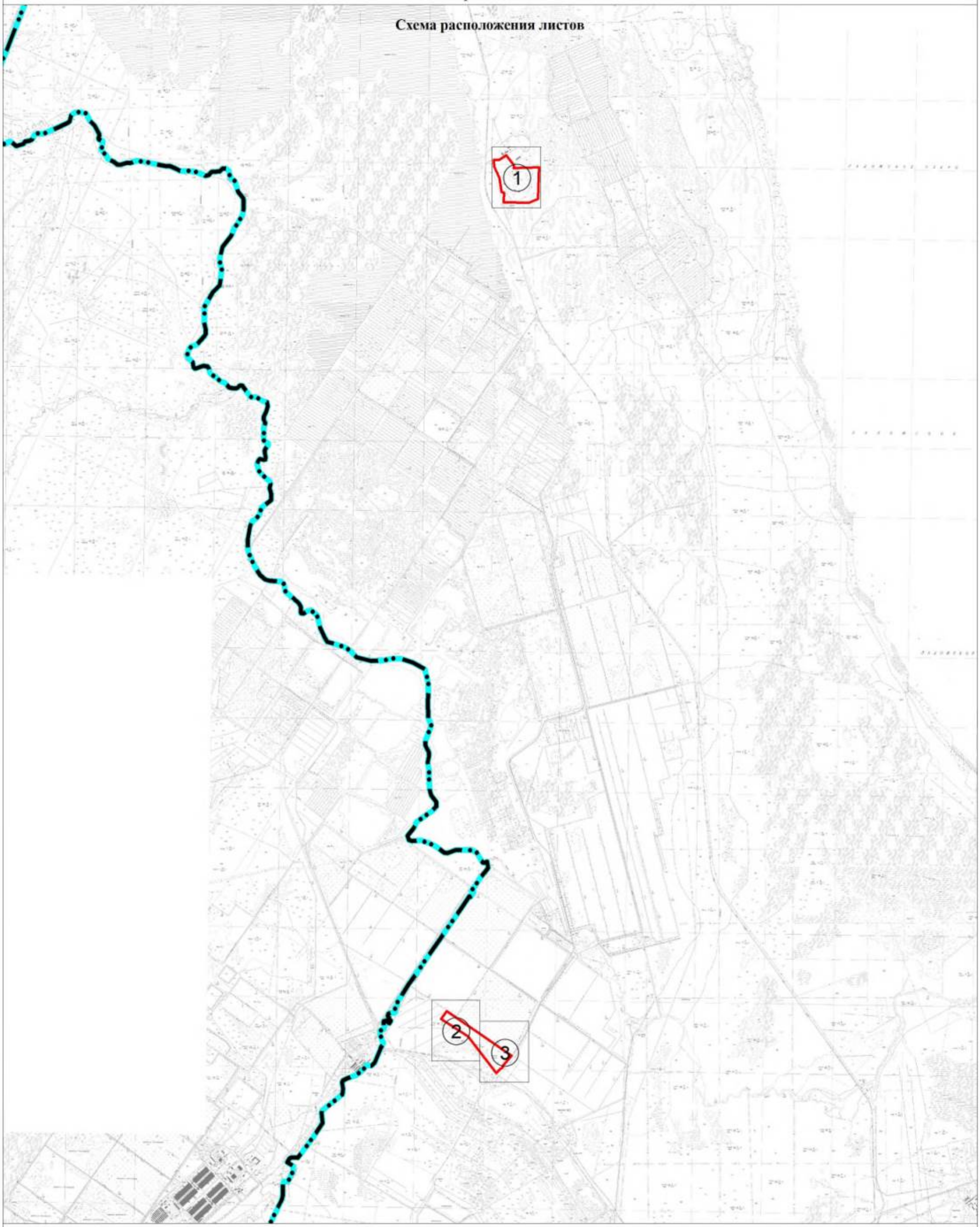

Масштаб 1:50 000

Используемые условные знаки и обозначения:

Граница объекта

Граница муниципального образования «Рахьинское городское поселение» Всеволожского муниципального района Ленинградской области

① Номер листа

Подпись _____ Дата "05" октября 2021 г.

Место для оттиска печати (при наличии) лица, составившего описание местоположения границ объекта

План границ объекта

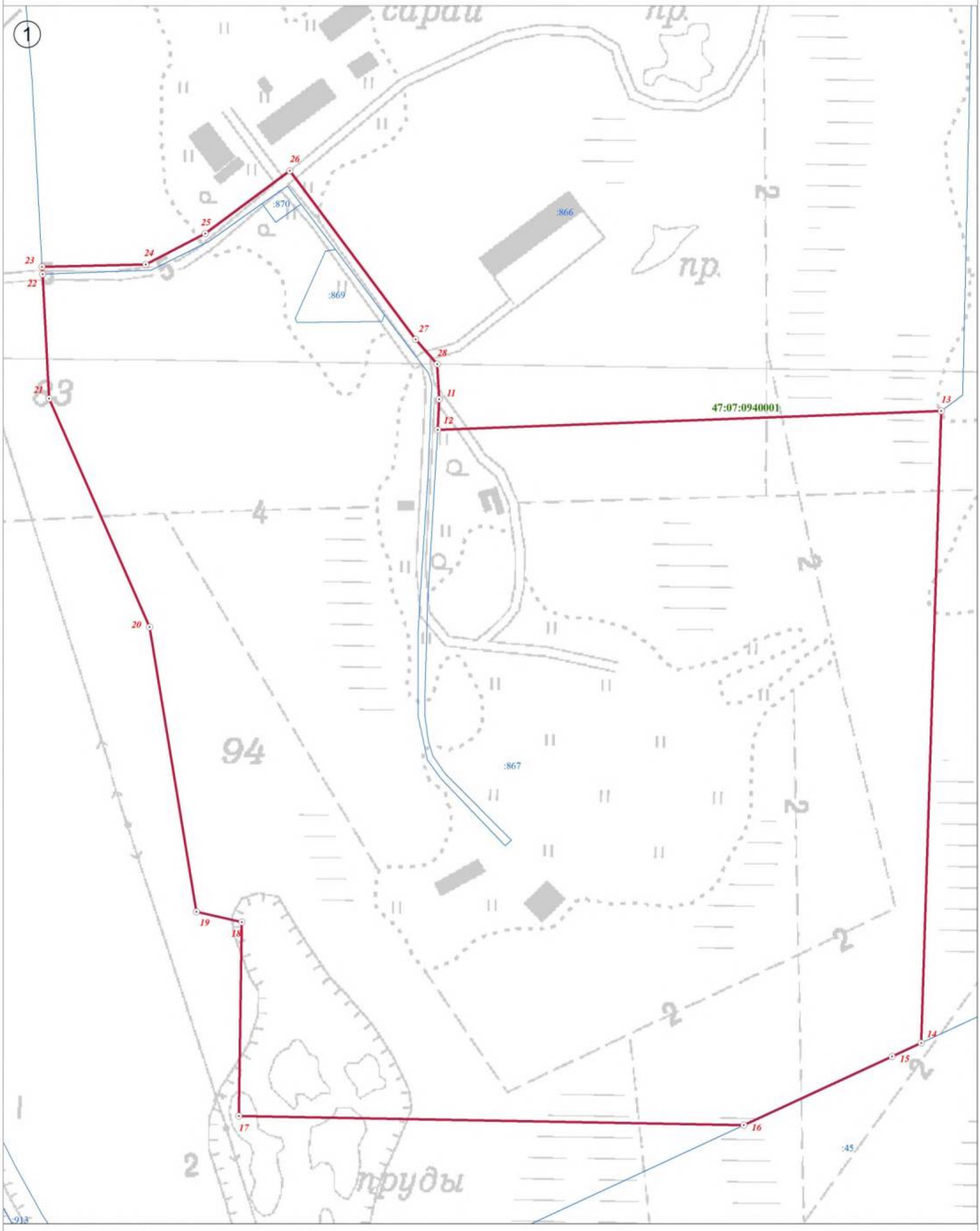

Используемые условные знаки и обозначения:

	Граница объекта
	Граница кадастрового квартала
	Граница земельного участка, сведения о котором внесены в ЕГРН
22	Характерная точка границы объекта землеустройства
:227	Номер земельного участка, сведения о границах которого внесены в ЕГРН, в кадастровом квартале
47:07:0904002	Номер кадастрового квартала

Масштаб 1:2 500

Подпись _____ Дата "05" октября 2021 г.

Место для оттиска печати (при наличии) лица, составившего описание местоположения границ объекта

План границ объекта

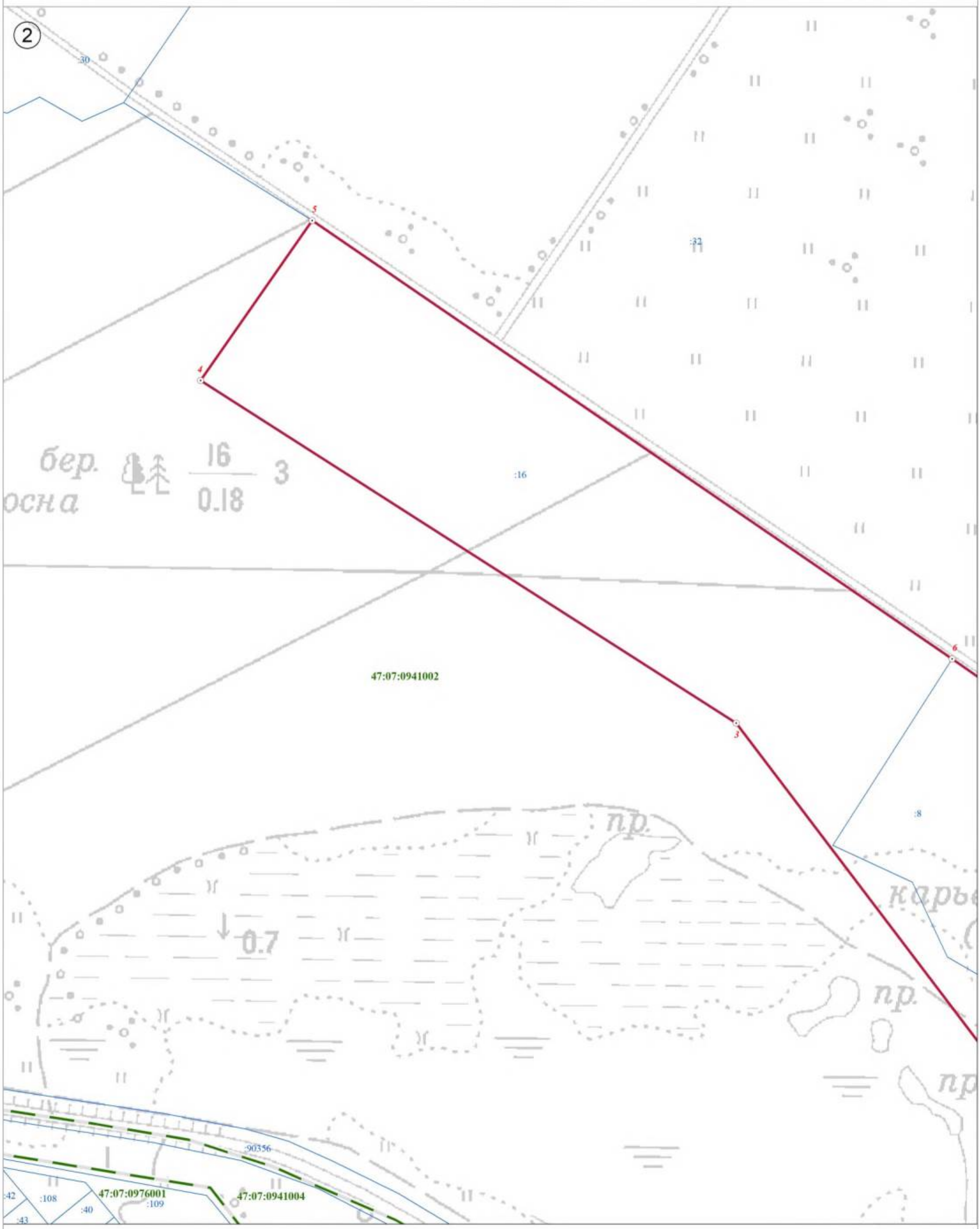

Используемые условные знаки и обозначения:

	Граница объекта
	Граница кадастрового квартала
	Граница земельного участка, сведения о котором внесены в ЕГРН
22	Характерная точка границы объекта землеустройства
:227	Номер земельного участка, сведения о границах которого внесены в ЕГРН, в кадастровом квартале
47:07:0904002	Номер кадастрового квартала

Масштаб 1:2 500

Подпись _____ Дата "05" октября 2021 г.

Место для оттиска печати (при наличии) лица, составившего описание местоположения границ объекта

План границ объекта

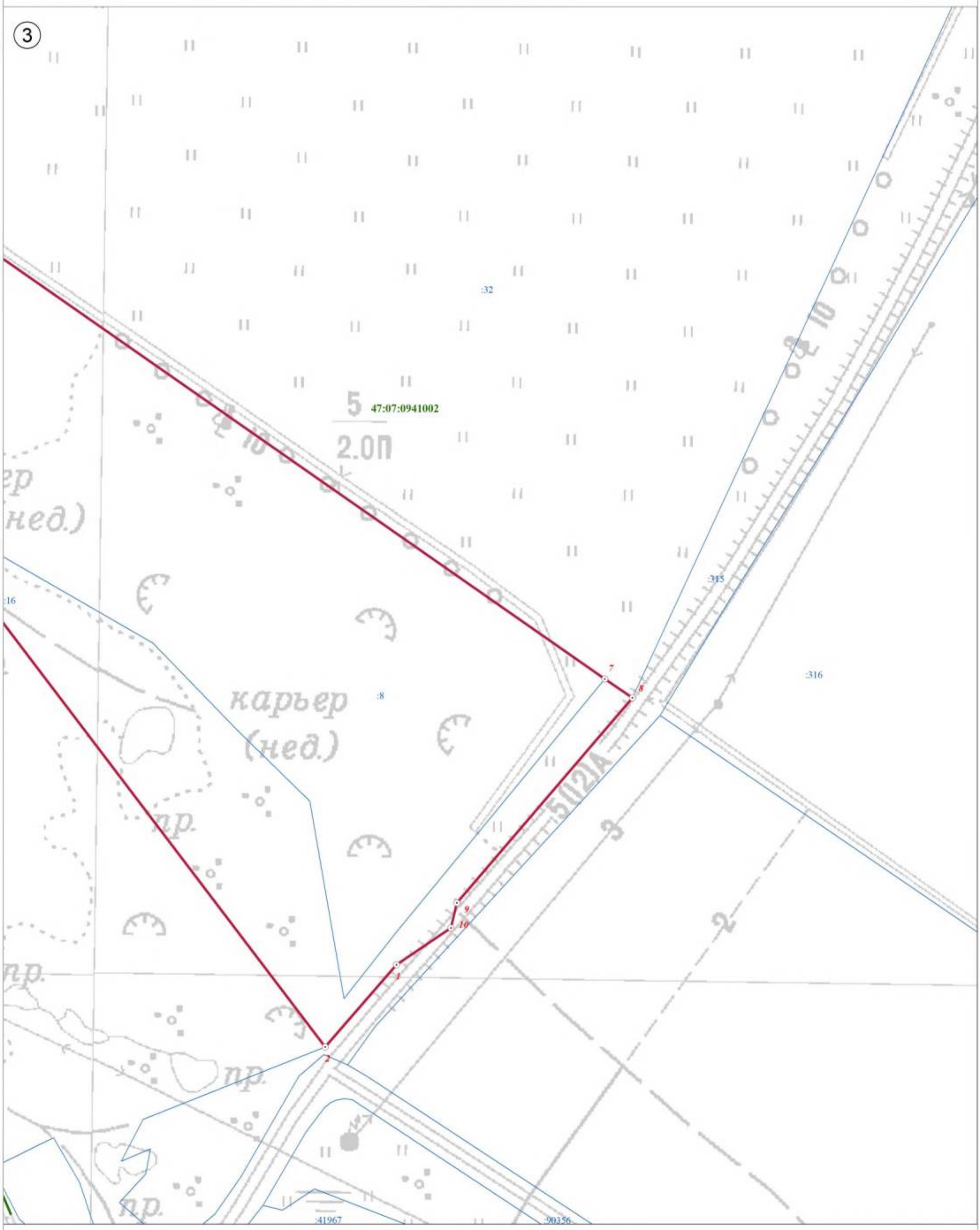

Используемые условные знаки и обозначения:

	Граница объекта
	Граница кадастрового квартала
	Граница земельного участка, сведения о котором внесены в ЕГРН
22	Характерная точка границы объекта землеустройства
:227	Номер земельного участка, сведения о границах которого внесены в ЕГРН, в кадастровом квартале
47:07:0904002	Номер кадастрового квартала

Масштаб 1:2 500

Подпись _____ Дата "05" октября 2021 г.

Место для оттиска печати (при наличии) лица, составившего описание местоположения границ объекта

Текстовое описание местоположения границ населенных пунктов, территориальных зон, особо охраняемых природных территорий, зон с особыми условиями использования территорий

Прохождение границы		Описание прохождения границы
от точки	до точки	
1	2	3
1	2	по границе земельного участка с кадастровым номером 47:07:0941002:16
2	3	по границе земельного участка с кадастровым номером 47:07:0941002:16
3	4	по границе земельного участка с кадастровым номером 47:07:0941002:16
4	5	по границе земельного участка с кадастровым номером 47:07:0941002:16
5	6	по границе земельного участка с кадастровым номером 47:07:0941002:16
6	7	-
7	8	-
8	9	по границе земельного участка с кадастровым номером 47:07:0941002:16
9	10	по границе земельного участка с кадастровым номером 47:07:0941002:16
10	1	по границе земельного участка с кадастровым номером 47:07:0941002:16
11	12	-
12	13	по границе земельного участка с кадастровым номером 47:07:0940001:866
13	14	по границе земельного участка с кадастровым номером 47:07:0940001:867
14	15	-
15	16	-
16	17	-
17	18	по границе земельного участка с кадастровым номером 47:07:0940001:867
18	19	по границе земельного участка с кадастровым номером 47:07:0940001:867
19	20	по границе земельного участка с кадастровым номером 47:07:0940001:867
20	21	по границе земельного участка с кадастровым номером 47:07:0940001:867
21	22	по границе земельного участка с кадастровым номером 47:07:0940001:867
22	23	-
23	24	по границе земельного участка с кадастровым номером 47:07:0940001:866
24	25	по границе земельного участка с кадастровым номером 47:07:0940001:866
25	26	по границе земельного участка с кадастровым номером 47:07:0940001:866
26	27	по границе земельного участка с кадастровым номером 47:07:0940001:866
27	28	по границе земельного участка с кадастровым номером 47:07:0940001:866
28	11	

ОПИСАНИЕ МЕСТОПОЛОЖЕНИЯ ГРАНИЦ

территориальная зона "Сх1 Зона ведения огородничества" муниципального образования «Рахьинское городское поселение» Всеволожского муниципального района Ленинградской области

(наименование объекта, местоположение границ которого описано (далее - объект))

Раздел 1

Сведения об объекте

№ п/п	Характеристики объекта	Описание характеристик
1	2	3
1.	Местоположение объекта	муниципальное образование «Рахьинское городское поселение» Всеволожского муниципального района Ленинградской области
2.	Площадь объекта +/- величина погрешности определения площади (Р +/- Дельта Р)	396064 м² +/- 220 м²
3.	Иные характеристики объекта	-

Раздел 2

Сведения о местоположении границ объекта

1. Система координат МСК 47 зона 2

2. Сведения о характерных точках границ объекта

Обозначение характерных точек границ	Координаты, м		Метод определения координат характерной точки	Средняя квадратическая погрешность положения характерной точки (Mt), м	Описание обозначения точки на местности (при наличии)
	X	Y			
1	2	3	4	5	6
1	452428,89	2245081,07	Картометрический, 0,1	-	-
2	452267,90	2245110,82	Картометрический, 0,1	-	-
3	452268,50	2245108,72	Картометрический, 0,1	-	-
4	452309,73	2244963,12	Картометрический, 0,1	-	-
5	452307,24	2244962,31	Картометрический, 0,1	-	-
6	452292,92	2244958,14	Картометрический, 0,1	-	-
7	452288,28	2244956,79	Картометрический, 0,1	-	-
8	452282,14	2244955,27	Картометрический, 0,1	-	-
9	452280,38	2244956,88	Картометрический, 0,1	-	-
10	452269,48	2244958,12	Картометрический, 0,1	-	-
11	452235,07	2244946,38	Картометрический, 0,1	-	-
12	452234,84	2244947,14	Картометрический, 0,1	-	-
13	452203,33	2244938,43	Картометрический, 0,1	-	-
14	452190,78	2244934,72	Картометрический, 0,1	-	-
15	452159,06	2244924,69	Картометрический, 0,1	-	-
16	452157,85	2244924,38	Картометрический, 0,1	-	-
17	452127,37	2244915,22	Картометрический, 0,1	-	-
18	452114,87	2244910,94	Картометрический, 0,1	-	-
19	452083,80	2244903,05	Картометрический, 0,1	-	-
20	452050,63	2244893,02	Картометрический, 0,1	-	-
21	452041,04	2244890,32	Картометрический, 0,1	-	-
22	452007,08	2244881,34	Картометрический, 0,1	-	-
23	451974,74	2244874,38	Картометрический, 0,1	-	-
24	451969,22	2244872,91	Картометрический, 0,1	-	-
25	451972,87	2244860,36	Картометрический, 0,1	-	-
26	452091,95	2244450,66	Картометрический, 0,1	-	-
27	452182,47	2244433,61	Картометрический, 0,1	-	-
28	452287,51	2244411,45	Картометрический, 0,1	-	-
29	452353,80	2244401,12	Картометрический, 0,1	-	-
30	452367,96	2244397,43	Картометрический, 0,1	-	-
31	452379,84	2244394,34	Картометрический, 0,1	-	-
32	452379,75	2244400,77	Картометрический, 0,1	-	-
33	452387,74	2244400,89	Картометрический, 0,1	-	-
34	452387,86	2244392,18	Картометрический, 0,1	-	-
35	452388,86	2244391,90	Картометрический, 0,1	-	-
36	452418,21	2244383,62	Картометрический, 0,1	-	-
37	452418,73	2244385,89	Картометрический, 0,1	-	-
38	452424,80	2244384,47	Картометрический, 0,1	-	-
39	452424,46	2244381,92	Картометрический, 0,1	-	-

1	2	3	4	5	6
40	452491,75	2244362,94	Картометрический, 0,1	-	-
41	452693,18	2244313,93	Картометрический, 0,1	-	-
42	452835,49	2244279,30	Картометрический, 0,1	-	-
43	452880,30	2244268,39	Картометрический, 0,1	-	-
44	452892,09	2244367,70	Картометрический, 0,1	-	-
45	452797,31	2244638,93	Картометрический, 0,1	-	-
46	452572,43	2244680,40	Картометрический, 0,1	-	-
47	452478,81	2244933,49	Картометрический, 0,1	-	-
1	452428,89	2245081,07	Картометрический, 0,1	-	-

3. Сведения о характерных точках части (частей) границы объекта

Обозначение характерных точек части границы	Координаты, м		Метод определения координат характерной точки	Средняя квадратическая погрешность положения характерной точки (Mt), м	Описание обозначения точки на местности (при наличии)
	X	Y			
1	2	3	4	5	6
-	-	-	-	-	

Раздел 3

Сведения о местоположении измененных (уточненных) границ объекта

1. Система координат -

2. Сведения о характерных точках границ объекта

Обозначение характерных точек границ	Существующие координаты, м		Измененные (уточненные) координаты, м		Метод определения координат характерной точки	Средняя квадратическая погрешность положения характерной точки (Mt), м	Описание обозначения точки на местности (при наличии)
	X	Y	X	Y			
1	2	3	4	5	6	7	8
-	-	-	-	-	-	-	-

3. Сведения о характерных точках части (частей) границы объекта

Обозначение характерных точек части границы	Существующие координаты, м		Измененные (уточненные) координаты, м		Метод определения координат характерной точки	Средняя квадратическая погрешность положения характерной точки (Mt), м	Описание обозначения точки на местности (при наличии)
	X	Y	X	Y			
1	2	3	4	5	6	7	8
-	-	-	-	-	-	-	-

Раздел 4

План границ объекта

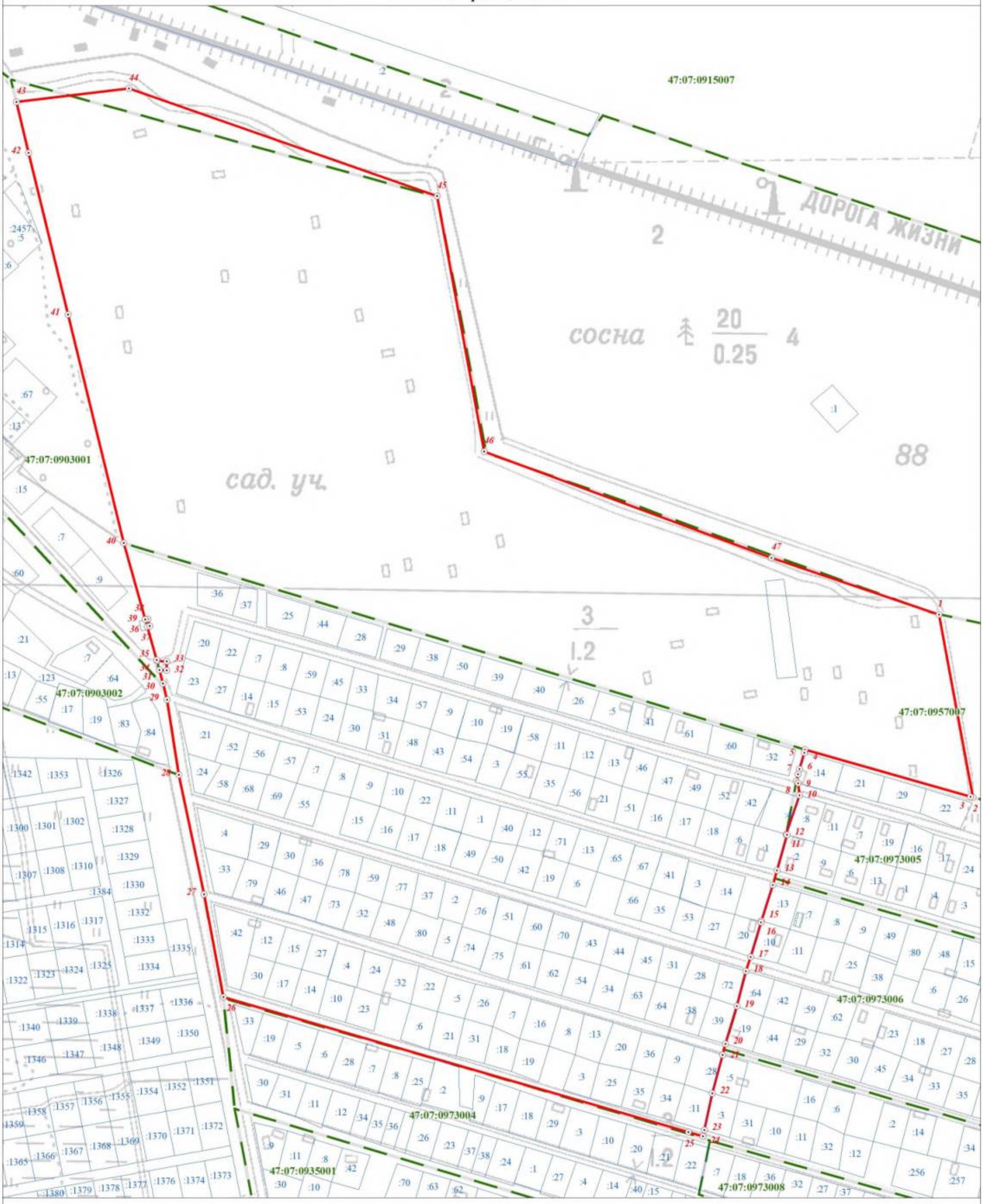

Используемые условные знаки и обозначения:

Масштаб 1:3 000

	Граница объекта
	Граница кадастрового квартала
	Граница земельного участка, сведения о котором внесены в ЕГРН
22	Характерная точка границы объекта землеустройства
:227	Номер земельного участка, сведения о границах которого внесены в ЕГРН, в кадастровом квартале
47:07:0904002	Номер кадастрового квартала

Подпись _____ Дата "05" октября 2021 г.

Место для оттиска печати (при наличии) лица, составившего описание местоположения границ объекта

Текстовое описание местоположения границ населенных пунктов, территориальных зон, особо охраняемых природных территорий, зон с особыми условиями использования территорий

Прохождение границы		Описание прохождения границы
от точки	до точки	
1	2	3
1	2	-
2	3	-
3	4	-
4	5	-
5	6	по границе земельного участка с кадастровым номером 47:07:0973005:14
6	7	по границе земельного участка с кадастровым номером 47:07:0973005:14
7	8	по границе земельного участка с кадастровым номером 47:07:0973005:14
8	9	по границе земельного участка с кадастровым номером 47:07:0973005:14
9	10	-
10	11	по границе земельного участка с кадастровым номером 47:07:0973005:8
11	12	-
12	13	-
13	14	-
14	15	-
15	16	-
16	17	по границе земельного участка с кадастровым номером 47:07:0973006:10
17	18	-
18	19	-
19	20	-
20	21	-
21	22	-
22	23	-
23	24	-
24	25	-
25	26	-
26	27	-
27	28	-
28	29	-
29	30	-
30	31	-
31	32	-
32	33	-
33	34	-
34	35	-
35	36	-
36	37	-
37	38	-
38	39	-
39	40	-
40	41	-
41	42	-
42	43	-

1	2	3
43	44	-
44	45	-
45	46	-
46	47	-
47	1	-

ОПИСАНИЕ МЕСТОПОЛОЖЕНИЯ ГРАНИЦ

территориальная зона "Сх2 Зона сельскохозяйственного назначения" муниципального образования «Рахьинское городское поселение» Всеволожского муниципального района Ленинградской области

(наименование объекта, местоположение границ которого описано (далее - объект))

Раздел 1

Сведения об объекте

№ п/п	Характеристики объекта	Описание характеристик
1	2	3
1.	Местоположение объекта	муниципальное образование «Рахьинское городское поселение» Всеволожского муниципального района Ленинградской области
2.	Площадь объекта +/- величина погрешности определения площади (Р +/- Дельта Р)	473,81 га +/- 0,08 га
3.	Иные характеристики объекта	-

Раздел 2

Сведения о местоположении границ объекта

1. Система координат МСК 47 зона 2

2. Сведения о характерных точках границ объекта

Обозначение характерных точек границ	Координаты, м		Метод определения координат характерной точки	Средняя квадратическая погрешность положения характерной точки (Mt), м	Описание обозначения точки на местности (при наличии)
	X	Y			
1	2	3	4	5	6
1	453411,97	2253869,43	Картометрический, 0,1	-	-
2	453397,16	2253859,40	Картометрический, 0,1	-	-
3	453393,02	2253856,50	Картометрический, 0,1	-	-
4	453377,21	2253844,88	Картометрический, 0,1	-	-
5	453374,06	2253842,74	Картометрический, 0,1	-	-
6	453366,66	2253837,05	Картометрический, 0,1	-	-
7	453363,04	2253831,07	Картометрический, 0,1	-	-
8	453353,54	2253826,64	Картометрический, 0,1	-	-
9	453376,71	2253795,79	Картометрический, 0,1	-	-
10	453383,10	2253786,01	Картометрический, 0,1	-	-
11	453366,76	2253774,64	Картометрический, 0,1	-	-
12	453365,65	2253773,86	Картометрический, 0,1	-	-
13	453399,78	2253718,06	Картометрический, 0,1	-	-
14	453402,22	2253714,06	Картометрический, 0,1	-	-
15	453411,58	2253717,09	Картометрический, 0,1	-	-
16	453420,86	2253720,09	Картометрический, 0,1	-	-
17	453425,42	2253748,76	Картометрический, 0,1	-	-
18	453434,18	2253803,98	Картометрический, 0,1	-	-
19	453424,06	2253837,66	Картометрический, 0,1	-	-
1	453411,97	2253869,43	Картометрический, 0,1	-	-
20	453112,19	2253718,80	Картометрический, 0,1	-	-
21	453100,99	2253597,77	Картометрический, 0,1	-	-
22	453127,53	2253593,83	Картометрический, 0,1	-	-
23	453147,78	2253590,83	Картометрический, 0,1	-	-
24	453206,63	2253571,19	Картометрический, 0,1	-	-
25	453204,55	2253718,65	Картометрический, 0,1	-	-
20	453112,19	2253718,80	Картометрический, 0,1	-	-
26	466332,44	2245466,93	Картометрический, 0,1	-	-
27	464927,07	2245837,76	Картометрический, 0,1	-	-
28	464888,76	2245697,71	Картометрический, 0,1	-	-
29	464861,63	2245705,12	Картометрический, 0,1	-	-
30	464750,74	2245275,73	Картометрический, 0,1	-	-
31	464744,57	2245218,87	Картометрический, 0,1	-	-
32	464756,97	2245194,36	Картометрический, 0,1	-	-
33	464816,37	2245180,57	Картометрический, 0,1	-	-
34	464911,56	2245155,96	Картометрический, 0,1	-	-
35	465361,84	2245039,63	Картометрический, 0,1	-	-
36	465738,23	2244944,59	Картометрический, 0,1	-	-
37	465784,35	2244947,53	Картометрический, 0,1	-	-

1	2	3	4	5	6
38	465874,96	2244967,96	Картометрический, 0,1	-	-
39	466235,56	2245217,68	Картометрический, 0,1	-	-
40	466235,30	2245216,99	Картометрический, 0,1	-	-
41	466237,88	2245218,48	Картометрический, 0,1	-	-
42	466360,25	2245303,79	Картометрический, 0,1	-	-
43	466380,67	2245452,29	Картометрический, 0,1	-	-
26	466332,44	2245466,93	Картометрический, 0,1	-	-
44	457392,97	2245325,54	Картометрический, 0,1	-	-
45	457286,15	2245268,42	Картометрический, 0,1	-	-
46	457474,31	2244911,31	Картометрический, 0,1	-	-
47	457732,07	2245056,73	Картометрический, 0,1	-	-
48	457901,06	2245152,07	Картометрический, 0,1	-	-
49	457872,87	2245242,98	Картометрический, 0,1	-	-
50	457727,32	2245504,35	Картометрический, 0,1	-	-
51	457635,61	2245455,31	Картометрический, 0,1	-	-
44	457392,97	2245325,54	Картометрический, 0,1	-	-
52	448665,19	2257687,67	Картометрический, 0,1	-	-
53	448619,15	2257676,09	Картометрический, 0,1	-	-
54	448621,76	2257654,14	Картометрический, 0,1	-	-
55	448607,99	2257652,12	Картометрический, 0,1	-	-
56	448666,98	2257640,17	Картометрический, 0,1	-	-
57	448681,75	2257637,46	Картометрический, 0,1	-	-
58	448682,32	2257637,36	Картометрический, 0,1	-	-
59	448695,80	2257640,00	Картометрический, 0,1	-	-
60	448696,91	2257649,18	Картометрический, 0,1	-	-
52	448665,19	2257687,67	Картометрический, 0,1	-	-
61	453832,58	2241609,93	Картометрический, 0,1	-	-
62	453829,73	2241608,79	Картометрический, 0,1	-	-
63	453832,68	2241600,07	Картометрический, 0,1	-	-
64	453836,64	2241601,47	Картометрический, 0,1	-	-
65	453843,59	2241604,07	Картометрический, 0,1	-	-
66	453852,23	2241606,98	Картометрический, 0,1	-	-
67	453848,81	2241616,12	Картометрический, 0,1	-	-
68	453848,61	2241616,04	Картометрический, 0,1	-	-
61	453832,58	2241609,93	Картометрический, 0,1	-	-
69	451478,34	2248882,70	Картометрический, 0,1	-	-
70	451343,04	2248830,09	Картометрический, 0,1	-	-
71	451399,14	2248707,18	Картометрический, 0,1	-	-
72	451534,62	2248759,76	Картометрический, 0,1	-	-
73	451591,61	2248635,25	Картометрический, 0,1	-	-
74	451606,11	2248640,83	Картометрический, 0,1	-	-
75	451725,88	2248686,91	Картометрический, 0,1	-	-
76	451667,96	2248811,21	Картометрический, 0,1	-	-
77	451604,25	2248940,22	Картометрический, 0,1	-	-
69	451478,34	2248882,70	Картометрический, 0,1	-	-
78	452228,43	2247741,30	Картометрический, 0,1	-	-
79	452193,71	2247719,95	Картометрический, 0,1	-	-
80	452204,00	2247680,89	Картометрический, 0,1	-	-
81	452049,97	2247614,72	Картометрический, 0,1	-	-
82	452070,11	2247503,01	Картометрический, 0,1	-	-

1	2	3	4	5	6
83	452085,11	2247506,64	Картометрический, 0,1	-	-
84	452096,93	2247509,50	Картометрический, 0,1	-	-
85	452257,53	2247549,08	Картометрический, 0,1	-	-
86	452284,10	2247555,81	Картометрический, 0,1	-	-
87	452306,89	2247561,59	Картометрический, 0,1	-	-
88	452331,88	2247567,91	Картометрический, 0,1	-	-
89	452348,50	2247572,12	Картометрический, 0,1	-	-
90	452337,32	2247616,42	Картометрический, 0,1	-	-
91	452293,78	2247789,06	Картометрический, 0,1	-	-
92	452276,69	2247779,14	Картометрический, 0,1	-	-
93	452256,24	2247767,28	Картометрический, 0,1	-	-
94	452253,83	2247765,88	Картометрический, 0,1	-	-
95	452244,36	2247760,38	Картометрический, 0,1	-	-
96	452243,99	2247760,17	Картометрический, 0,1	-	-
78	452228,43	2247741,30	Картометрический, 0,1	-	-
97	451395,83	2249323,98	Картометрический, 0,1	-	-
98	451271,94	2249276,63	Картометрический, 0,1	-	-
99	451341,36	2249143,33	Картометрический, 0,1	-	-
100	451463,73	2249193,07	Картометрический, 0,1	-	-
97	451395,83	2249323,98	Картометрический, 0,1	-	-
101	450556,16	2242037,65	Картометрический, 0,1	-	-
102	450299,98	2241960,98	Картометрический, 0,1	-	-
103	450336,31	2241868,40	Картометрический, 0,1	-	-
104	450340,76	2241857,03	Картометрический, 0,1	-	-
105	450382,04	2241751,85	Картометрический, 0,1	-	-
106	450632,25	2241826,72	Картометрический, 0,1	-	-
107	450590,97	2241931,94	Картометрический, 0,1	-	-
101	450556,16	2242037,65	Картометрический, 0,1	-	-
108	450694,57	2242542,97	Картометрический, 0,1	-	-
109	450438,67	2242463,67	Картометрический, 0,1	-	-
110	450467,31	2242377,77	Картометрический, 0,1	-	-
111	450468,70	2242372,66	Картометрический, 0,1	-	-
112	450511,27	2242217,91	Картометрический, 0,1	-	-
113	450693,70	2242276,09	Картометрический, 0,1	-	-
114	450696,29	2242267,96	Картометрический, 0,1	-	-
115	450856,05	2242317,86	Картометрический, 0,1	-	-
116	450853,21	2242326,94	Картометрический, 0,1	-	-
117	450848,52	2242354,58	Картометрический, 0,1	-	-
118	450844,17	2242414,85	Картометрический, 0,1	-	-
119	450821,49	2242483,78	Картометрический, 0,1	-	-
120	450721,75	2242452,41	Картометрический, 0,1	-	-
108	450694,57	2242542,97	Картометрический, 0,1	-	-
121	449586,22	2243240,76	Картометрический, 0,1	-	-
122	449504,25	2243227,37	Картометрический, 0,1	-	-
123	449549,21	2243106,14	Картометрический, 0,1	-	-
124	449557,12	2243108,78	Картометрический, 0,1	-	-
125	449585,15	2243118,14	Картометрический, 0,1	-	-
126	449716,56	2243162,00	Картометрический, 0,1	-	-
127	449826,31	2243198,64	Картометрический, 0,1	-	-
128	449801,37	2243275,95	Картометрический, 0,1	-	-

1	2	3	4	5	6
129	449685,79	2243257,05	Картометрический, 0,1	-	-
121	449586,22	2243240,76	Картометрический, 0,1	-	-
130	450188,54	2243258,02	Картометрический, 0,1	-	-
131	449858,36	2243177,66	Картометрический, 0,1	-	-
132	449862,73	2243166,26	Картометрический, 0,1	-	-
133	449882,04	2243115,93	Картометрический, 0,1	-	-
134	449898,29	2243073,52	Картометрический, 0,1	-	-
135	449923,34	2243008,12	Картометрический, 0,1	-	-
136	449636,58	2242911,40	Картометрический, 0,1	-	-
137	449673,68	2242819,29	Картометрический, 0,1	-	-
138	449714,42	2242718,07	Картометрический, 0,1	-	-
139	449996,97	2242811,48	Картометрический, 0,1	-	-
140	449963,76	2242900,53	Картометрический, 0,1	-	-
141	449958,07	2242915,78	Картометрический, 0,1	-	-
142	449930,02	2242990,35	Картометрический, 0,1	-	-
143	450232,80	2243093,12	Картометрический, 0,1	-	-
144	450206,31	2243182,39	Картометрический, 0,1	-	-
130	450188,54	2243258,02	Картометрический, 0,1	-	-
145	450688,40	2242925,15	Картометрический, 0,1	-	-
146	450664,06	2243002,87	Картометрический, 0,1	-	-
147	450664,80	2243003,10	Картометрический, 0,1	-	-
148	450635,05	2243089,68	Картометрический, 0,1	-	-
149	450280,42	2242979,93	Картометрический, 0,1	-	-
150	450308,14	2242889,90	Картометрический, 0,1	-	-
151	450310,32	2242882,20	Картометрический, 0,1	-	-
152	450330,38	2242811,52	Картометрический, 0,1	-	-
153	450460,18	2242852,72	Картометрический, 0,1	-	-
154	450589,97	2242893,91	Картометрический, 0,1	-	-
145	450688,40	2242925,15	Картометрический, 0,1	-	-
155	450471,07	2243601,47	Картометрический, 0,1	-	-
156	450272,79	2243543,33	Картометрический, 0,1	-	-
157	450294,10	2243474,47	Картометрический, 0,1	-	-
158	450166,42	2243430,40	Картометрический, 0,1	-	-
159	450215,48	2243259,83	Картометрический, 0,1	-	-
160	450258,77	2243096,12	Картометрический, 0,1	-	-
161	450479,17	2243143,12	Картометрический, 0,1	-	-
162	450471,18	2243204,79	Картометрический, 0,1	-	-
163	450407,44	2243193,66	Картометрический, 0,1	-	-
164	450348,32	2243299,14	Картометрический, 0,1	-	-
165	450347,61	2243304,81	Картометрический, 0,1	-	-
166	450344,56	2243336,71	Картометрический, 0,1	-	-
167	450343,28	2243359,72	Картометрический, 0,1	-	-
168	450396,28	2243377,25	Картометрический, 0,1	-	-
169	450396,61	2243376,13	Картометрический, 0,1	-	-
170	450528,73	2243414,91	Картометрический, 0,1	-	-
155	450471,07	2243601,47	Картометрический, 0,1	-	-
171	450558,97	2243891,73	Картометрический, 0,1	-	-
172	450406,40	2243843,94	Картометрический, 0,1	-	-
173	450432,33	2243761,19	Картометрический, 0,1	-	-
174	450499,89	2243545,55	Картометрический, 0,1	-	-

1	2	3	4	5	6
175	450652,50	2243593,39	Картометрический, 0,1	-	-
176	450562,75	2243879,69	Картометрический, 0,1	-	-
171	450558,97	2243891,73	Картометрический, 0,1	-	-
177	449982,58	2244011,24	Картометрический, 0,1	-	-
178	449753,93	2243933,49	Картометрический, 0,1	-	-
179	449792,33	2243808,38	Картометрический, 0,1	-	-
180	449813,60	2243742,07	Картометрический, 0,1	-	-
181	449740,12	2243715,15	Картометрический, 0,1	-	-
182	449753,78	2243674,04	Картометрический, 0,1	-	-
183	449759,97	2243655,06	Картометрический, 0,1	-	-
184	449707,68	2243637,82	Картометрический, 0,1	-	-
185	449728,60	2243574,87	Картометрический, 0,1	-	-
186	449757,10	2243584,25	Картометрический, 0,1	-	-
187	449789,11	2243594,77	Картометрический, 0,1	-	-
188	449821,15	2243605,29	Картометрический, 0,1	-	-
189	449853,17	2243615,82	Картометрический, 0,1	-	-
190	449885,23	2243626,36	Картометрический, 0,1	-	-
191	449917,27	2243636,89	Картометрический, 0,1	-	-
192	449941,86	2243644,98	Картометрический, 0,1	-	-
193	449973,56	2243655,39	Картометрический, 0,1	-	-
194	449973,77	2243655,46	Картометрический, 0,1	-	-
195	450070,92	2243687,41	Картометрический, 0,1	-	-
196	450048,17	2243770,82	Картометрический, 0,1	-	-
197	450017,70	2243882,48	Картометрический, 0,1	-	-
177	449982,58	2244011,24	Картометрический, 0,1	-	-
198	450454,67	2244439,86	Картометрический, 0,1	-	-
199	450163,72	2244353,56	Картометрический, 0,1	-	-
200	450190,45	2244257,90	Картометрический, 0,1	-	-
201	450485,65	2244345,47	Картометрический, 0,1	-	-
198	450454,67	2244439,86	Картометрический, 0,1	-	-
202	451750,69	2243601,33	Картометрический, 0,1	-	-
203	451511,60	2243528,35	Картометрический, 0,1	-	-
204	451628,38	2243145,80	Картометрический, 0,1	-	-
205	451867,48	2243218,76	Картометрический, 0,1	-	-
202	451750,69	2243601,33	Картометрический, 0,1	-	-
206	453249,65	2241244,58	Картометрический, 0,1	-	-
207	453034,32	2241174,88	Картометрический, 0,1	-	-
208	453035,86	2241170,81	Картометрический, 0,1	-	-
209	452870,30	2241118,50	Картометрический, 0,1	-	-
210	452944,11	2240805,45	Картометрический, 0,1	-	-
211	453141,74	2240863,83	Картометрический, 0,1	-	-
212	453200,32	2240597,67	Картометрический, 0,1	-	-
213	453219,73	2240509,49	Картометрический, 0,1	-	-
214	453236,35	2240413,83	Картометрический, 0,1	-	-
215	453288,31	2240147,49	Картометрический, 0,1	-	-
216	453289,50	2240141,40	Картометрический, 0,1	-	-
217	453591,86	2240447,20	Картометрический, 0,1	-	-
218	453589,20	2240461,01	Картометрический, 0,1	-	-
219	453586,99	2240472,49	Картометрический, 0,1	-	-
220	453546,21	2240684,26	Картометрический, 0,1	-	-

1	2	3	4	5	6
221	453539,27	2240720,33	Картометрический, 0,1	-	-
222	453527,11	2240783,45	Картометрический, 0,1	-	-
223	453515,05	2240846,10	Картометрический, 0,1	-	-
224	453499,21	2240928,34	Картометрический, 0,1	-	-
225	453496,95	2240937,19	Картометрический, 0,1	-	-
226	453493,53	2240951,05	Картометрический, 0,1	-	-
227	453476,80	2241018,95	Картометрический, 0,1	-	-
228	453459,45	2241089,31	Картометрический, 0,1	-	-
229	453442,65	2241157,46	Картометрический, 0,1	-	-
230	453425,88	2241225,48	Картометрический, 0,1	-	-
231	453409,06	2241293,65	Картометрический, 0,1	-	-
232	453356,97	2241277,61	Картометрический, 0,1	-	-
233	453346,66	2241274,29	Картометрический, 0,1	-	-
234	453328,45	2241268,42	Картометрический, 0,1	-	-
235	453265,48	2241249,44	Картометрический, 0,1	-	-
236	453264,64	2241249,18	Картометрический, 0,1	-	-
206	453249,65	2241244,58	Картометрический, 0,1	-	-
237	451772,93	2249204,04	Картометрический, 0,1	-	-
238	451875,41	2249340,64	Картометрический, 0,1	-	-
239	451860,09	2249358,94	Картометрический, 0,1	-	-
240	451835,91	2249336,89	Картометрический, 0,1	-	-
241	451804,11	2249307,88	Картометрический, 0,1	-	-
242	451781,84	2249287,57	Картометрический, 0,1	-	-
243	451759,68	2249267,36	Картометрический, 0,1	-	-
244	451737,51	2249247,13	Картометрический, 0,1	-	-
245	451706,69	2249219,00	Картометрический, 0,1	-	-
246	451697,12	2249210,27	Картометрический, 0,1	-	-
247	451849,27	2248980,50	Картометрический, 0,1	-	-
248	451860,63	2248963,37	Картометрический, 0,1	-	-
249	451863,90	2248958,41	Картометрический, 0,1	-	-
250	451871,63	2248958,83	Картометрический, 0,1	-	-
251	451881,88	2248959,38	Картометрический, 0,1	-	-
252	451877,57	2248969,41	Картометрический, 0,1	-	-
253	451869,67	2248987,79	Картометрический, 0,1	-	-
254	451865,12	2249006,02	Картометрический, 0,1	-	-
255	451869,05	2249016,14	Картометрический, 0,1	-	-
256	451887,82	2249026,94	Картометрический, 0,1	-	-
237	451772,93	2249204,04	Картометрический, 0,1	-	-
257	451306,07	2249931,74	Картометрический, 0,1	-	-
258	451223,48	2249999,96	Картометрический, 0,1	-	-
259	451221,74	2250002,05	Картометрический, 0,1	-	-
260	451199,94	2250028,42	Картометрический, 0,1	-	-
261	451167,47	2250067,71	Картометрический, 0,1	-	-
262	451131,40	2250111,32	Картометрический, 0,1	-	-
263	451094,41	2250156,05	Картометрический, 0,1	-	-
264	451057,14	2250201,15	Картометрический, 0,1	-	-
265	451018,77	2250247,56	Картометрический, 0,1	-	-
266	450981,08	2250293,14	Картометрический, 0,1	-	-
267	450915,89	2250371,98	Картометрический, 0,1	-	-
268	450908,41	2250381,03	Картометрический, 0,1	-	-

1	2	3	4	5	6
269	450867,43	2250430,62	Картометрический, 0,1	-	-
270	450839,12	2250464,87	Картометрический, 0,1	-	-
271	450789,06	2250468,69	Картометрический, 0,1	-	-
272	450716,52	2250380,42	Картометрический, 0,1	-	-
273	450715,66	2250379,33	Картометрический, 0,1	-	-
274	450625,63	2250253,01	Картометрический, 0,1	-	-
275	450661,21	2250106,66	Картометрический, 0,1	-	-
276	450668,75	2250075,64	Картометрический, 0,1	-	-
277	450670,96	2250066,57	Картометрический, 0,1	-	-
278	450721,23	2250043,89	Картометрический, 0,1	-	-
279	450740,13	2250035,36	Картометрический, 0,1	-	-
280	451002,45	2249909,15	Картометрический, 0,1	-	-
281	451176,15	2249828,93	Картометрический, 0,1	-	-
282	451199,64	2249820,03	Картометрический, 0,1	-	-
283	451249,63	2249801,08	Картометрический, 0,1	-	-
284	451260,59	2249797,29	Картометрический, 0,1	-	-
285	451247,17	2249803,60	Картометрический, 0,1	-	-
286	451260,40	2249832,41	Картометрический, 0,1	-	-
287	451241,69	2249833,96	Картометрический, 0,1	-	-
288	451245,23	2249871,82	Картометрический, 0,1	-	-
289	451277,21	2249869,01	Картометрический, 0,1	-	-
257	451306,07	2249931,74	Картометрический, 0,1	-	-
290	452184,77	2247179,44	Картометрический, 0,1	-	-
291	452108,18	2247167,70	Картометрический, 0,1	-	-
292	452110,85	2247155,99	Картометрический, 0,1	-	-
293	452137,05	2247111,77	Картометрический, 0,1	-	-
294	452123,20	2247074,47	Картометрический, 0,1	-	-
295	452158,30	2247036,01	Картометрический, 0,1	-	-
296	452209,34	2246991,67	Картометрический, 0,1	-	-
297	452323,12	2247005,50	Картометрический, 0,1	-	-
298	452339,14	2247008,53	Картометрический, 0,1	-	-
299	452318,15	2247094,11	Картометрический, 0,1	-	-
300	452293,15	2247196,05	Картометрический, 0,1	-	-
290	452184,77	2247179,44	Картометрический, 0,1	-	-
301	456170,72	2245621,33	Картометрический, 0,1	-	-
302	456511,23	2245396,43	Картометрический, 0,1	-	-
303	456637,26	2245606,73	Картометрический, 0,1	-	-
304	456768,36	2245825,51	Картометрический, 0,1	-	-
305	456438,35	2246040,76	Картометрический, 0,1	-	-
306	456304,18	2245830,50	Картометрический, 0,1	-	-
307	456231,50	2245716,59	Картометрический, 0,1	-	-
308	456231,26	2245716,23	Картометрический, 0,1	-	-
301	456170,72	2245621,33	Картометрический, 0,1	-	-
309	454767,92	2246745,59	Картометрический, 0,1	-	-
310	454764,40	2246752,78	Картометрический, 0,1	-	-
311	454538,14	2247215,73	Картометрический, 0,1	-	-
312	454469,72	2247189,79	Картометрический, 0,1	-	-
313	454418,63	2247116,08	Картометрический, 0,1	-	-
314	454409,93	2247020,12	Картометрический, 0,1	-	-
315	454580,96	2246664,24	Картометрический, 0,1	-	-

1	2	3	4	5	6
309	454767,92	2246745,59	Картометрический, 0,1	-	-
316	453265,29	2242691,48	Картометрический, 0,1	-	-
317	453259,57	2242701,55	Картометрический, 0,1	-	-
318	453232,72	2242748,75	Картометрический, 0,1	-	-
319	453210,71	2242798,28	Картометрический, 0,1	-	-
320	453116,96	2242706,97	Картометрический, 0,1	-	-
321	453109,71	2242699,91	Картометрический, 0,1	-	-
322	453088,39	2242697,76	Картометрический, 0,1	-	-
323	453036,69	2242646,97	Картометрический, 0,1	-	-
324	453109,64	2242485,56	Картометрический, 0,1	-	-
325	453109,45	2242485,50	Картометрический, 0,1	-	-
326	452824,92	2242398,20	Картометрический, 0,1	-	-
327	452824,26	2242398,00	Картометрический, 0,1	-	-
328	452623,39	2242335,30	Картометрический, 0,1	-	-
329	452585,58	2242313,60	Картометрический, 0,1	-	-
330	452586,20	2242257,00	Картометрический, 0,1	-	-
331	452593,50	2242232,17	Картометрический, 0,1	-	-
332	452619,51	2242184,63	Картометрический, 0,1	-	-
333	452682,63	2242079,37	Картометрический, 0,1	-	-
334	452740,16	2241983,78	Картометрический, 0,1	-	-
335	452742,40	2241980,06	Картометрический, 0,1	-	-
336	452981,30	2242055,38	Картометрический, 0,1	-	-
337	452979,94	2242060,23	Картометрический, 0,1	-	-
338	452950,77	2242164,21	Картометрический, 0,1	-	-
339	453011,16	2242183,32	Картометрический, 0,1	-	-
340	453011,93	2242179,98	Картометрический, 0,1	-	-
341	453527,61	2242345,36	Картометрический, 0,1	-	-
342	453529,63	2242358,81	Картометрический, 0,1	-	-
343	453523,30	2242415,04	Картометрический, 0,1	-	-
344	453479,08	2242551,15	Картометрический, 0,1	-	-
345	453461,64	2242600,39	Картометрический, 0,1	-	-
346	453446,36	2242595,21	Картометрический, 0,1	-	-
347	453328,11	2242554,96	Картометрический, 0,1	-	-
348	453287,99	2242642,88	Картометрический, 0,1	-	-
316	453265,29	2242691,48	Картометрический, 0,1	-	-
349	449312,51	2250219,18	Картометрический, 0,1	-	-
350	448941,28	2250472,23	Картометрический, 0,1	-	-
351	448048,27	2250123,76	Картометрический, 0,1	-	-
352	447767,39	2250314,88	Картометрический, 0,1	-	-
353	447601,89	2250269,35	Картометрический, 0,1	-	-
354	447448,54	2250036,04	Картометрический, 0,1	-	-
355	447507,95	2249997,54	Картометрический, 0,1	-	-
356	447509,97	2249726,54	Картометрический, 0,1	-	-
357	449032,78	2249711,84	Картометрический, 0,1	-	-
358	449147,56	2249798,64	Картометрический, 0,1	-	-
359	449140,26	2249836,04	Картометрический, 0,1	-	-
360	449131,70	2249879,92	Картометрический, 0,1	-	-
361	449303,97	2249972,62	Картометрический, 0,1	-	-
362	449302,50	2250042,30	Картометрический, 0,1	-	-
363	449232,57	2250077,08	Картометрический, 0,1	-	-

1	2	3	4	5	6
364	449216,55	2250182,66	Картометрический, 0,1	-	-
349	449312,51	2250219,18	Картометрический, 0,1	-	-
365	448100,17	2251010,56	Картометрический, 0,1	-	-
366	447914,34	2251132,15	Картометрический, 0,1	-	-
367	447957,38	2251190,08	Картометрический, 0,1	-	-
368	447819,79	2251283,64	Картометрический, 0,1	-	-
369	447537,08	2251168,28	Картометрический, 0,1	-	-
370	447112,59	2250995,06	Картометрический, 0,1	-	-
371	447077,97	2250938,35	Картометрический, 0,1	-	-
372	447369,97	2250756,39	Картометрический, 0,1	-	-
373	447745,37	2250522,48	Картометрический, 0,1	-	-
365	448100,17	2251010,56	Картометрический, 0,1	-	-
374	451264,15	2247632,55	Картометрический, 0,1	-	-
375	451042,23	2247494,45	Картометрический, 0,1	-	-
376	451071,84	2247443,40	Картометрический, 0,1	-	-
377	451081,36	2247447,94	Картометрический, 0,1	-	-
378	451285,46	2247547,28	Картометрический, 0,1	-	-
379	451357,64	2247448,23	Картометрический, 0,1	-	-
380	451462,87	2247493,78	Картометрический, 0,1	-	-
381	451388,41	2247616,32	Картометрический, 0,1	-	-
382	451298,80	2247575,01	Картометрический, 0,1	-	-
383	451282,65	2247601,84	Картометрический, 0,1	-	-
374	451264,15	2247632,55	Картометрический, 0,1	-	-
384	451750,63	2256458,82	Картометрический, 0,1	-	-
385	451700,41	2256447,00	Картометрический, 0,1	-	-
386	451703,43	2256433,85	Картометрический, 0,1	-	-
387	451655,97	2256424,84	Картометрический, 0,1	-	-
388	451550,64	2256414,11	Картометрический, 0,1	-	-
389	451553,81	2256362,25	Картометрический, 0,1	-	-
390	452111,45	2256367,80	Картометрический, 0,1	-	-
391	452111,97	2256438,74	Картометрический, 0,1	-	-
392	452045,10	2256436,88	Картометрический, 0,1	-	-
393	451988,55	2256431,12	Картометрический, 0,1	-	-
394	451912,91	2256425,90	Картометрический, 0,1	-	-
395	451900,78	2256426,15	Картометрический, 0,1	-	-
396	451873,86	2256430,05	Картометрический, 0,1	-	-
397	451852,20	2256436,18	Картометрический, 0,1	-	-
398	451805,31	2256443,78	Картометрический, 0,1	-	-
399	451785,73	2256447,98	Картометрический, 0,1	-	-
400	451771,78	2256454,20	Картометрический, 0,1	-	-
384	451750,63	2256458,82	Картометрический, 0,1	-	-

3. Сведения о характерных точках части (частей) границы объекта

Обозначение характерных точек части границы	Координаты, м		Метод определения координат характерной точки	Средняя квадратическая погрешность положения характерной точки (Mt), м	Описание обозначения точки на местности (при наличии)
	X	Y			
1	2	3	4	5	6
-	-	-	-	-	

Раздел 3

Сведения о местоположении измененных (уточненных) границ объекта

1. Система координат -

2. Сведения о характерных точках границ объекта

Обозначение характерных точек границ	Существующие координаты, м		Измененные (уточненные) координаты, м		Метод определения координат характерной точки	Средняя квадратическая погрешность положения характерной точки (Mt), м	Описание обозначения точки на местности (при наличии)
	X	Y	X	Y			
1	2	3	4	5	6	7	8
-	-	-	-	-	-	-	-

3. Сведения о характерных точках части (частей) границы объекта

Обозначение характерных точек части границы	Существующие координаты, м		Измененные (уточненные) координаты, м		Метод определения координат характерной точки	Средняя квадратическая погрешность положения характерной точки (Mt), м	Описание обозначения точки на местности (при наличии)
	X	Y	X	Y			
1	2	3	4	5	6	7	8
-	-	-	-	-	-	-	-

Раздел 4

План границ объекта

Схема расположения листов

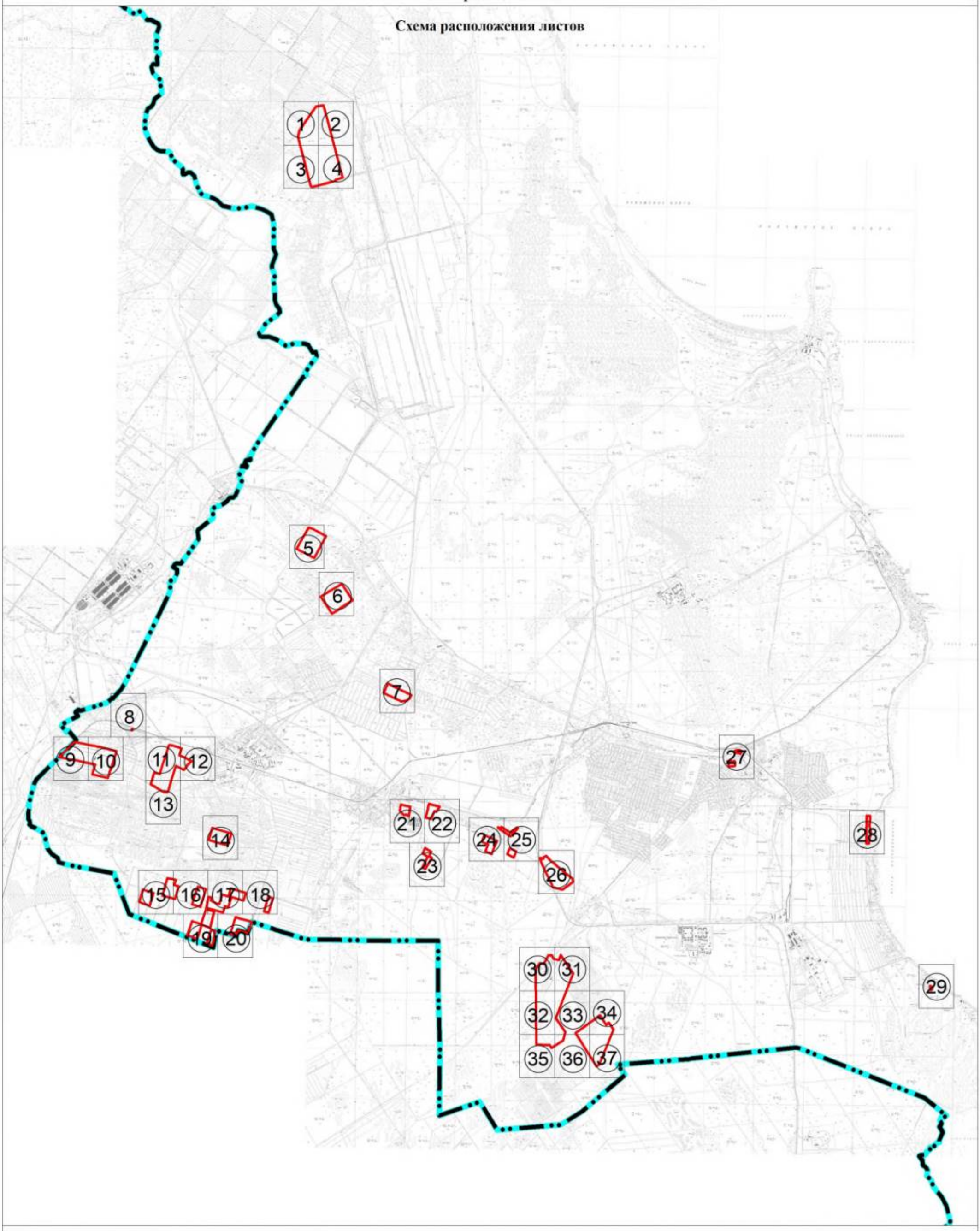

Масштаб 1:70 000

Используемые условные знаки и обозначения:

Граница объекта

Граница муниципального образования «Рахьинское городское поселение» Всеволожского муниципального района Ленинградской области

① Номер листа

Подпись _____ Дата "05" октября 2021 г.

Место для оттиска печати (при наличии) лица, составившего описание местоположения границ объекта

План границ объекта

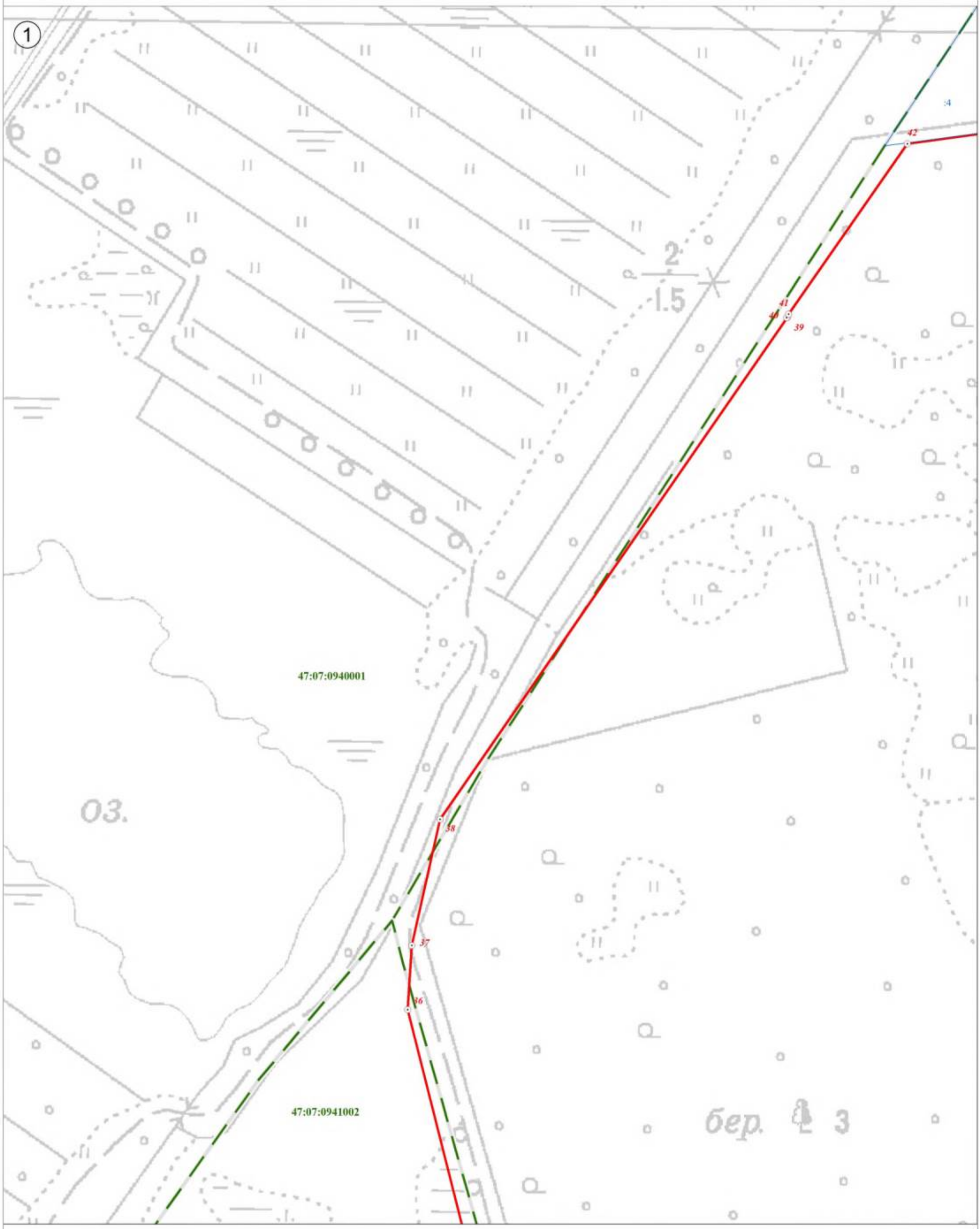

Используемые условные знаки и обозначения:

	Граница объекта
	Граница кадастрового квартала
	Граница земельного участка, сведения о котором внесены в ЕГРН
22	Характерная точка границы объекта землеустройства
:227	Номер земельного участка, сведения о границах которого внесены в ЕГРН, в кадастровом квартале
47:07:0904002	Номер кадастрового квартала

Масштаб 1:2 500

Подпись _____ Дата "05" октября 2021 г.

Место для оттиска печати (при наличии) лица, составившего описание местоположения границ объекта

План границ объекта

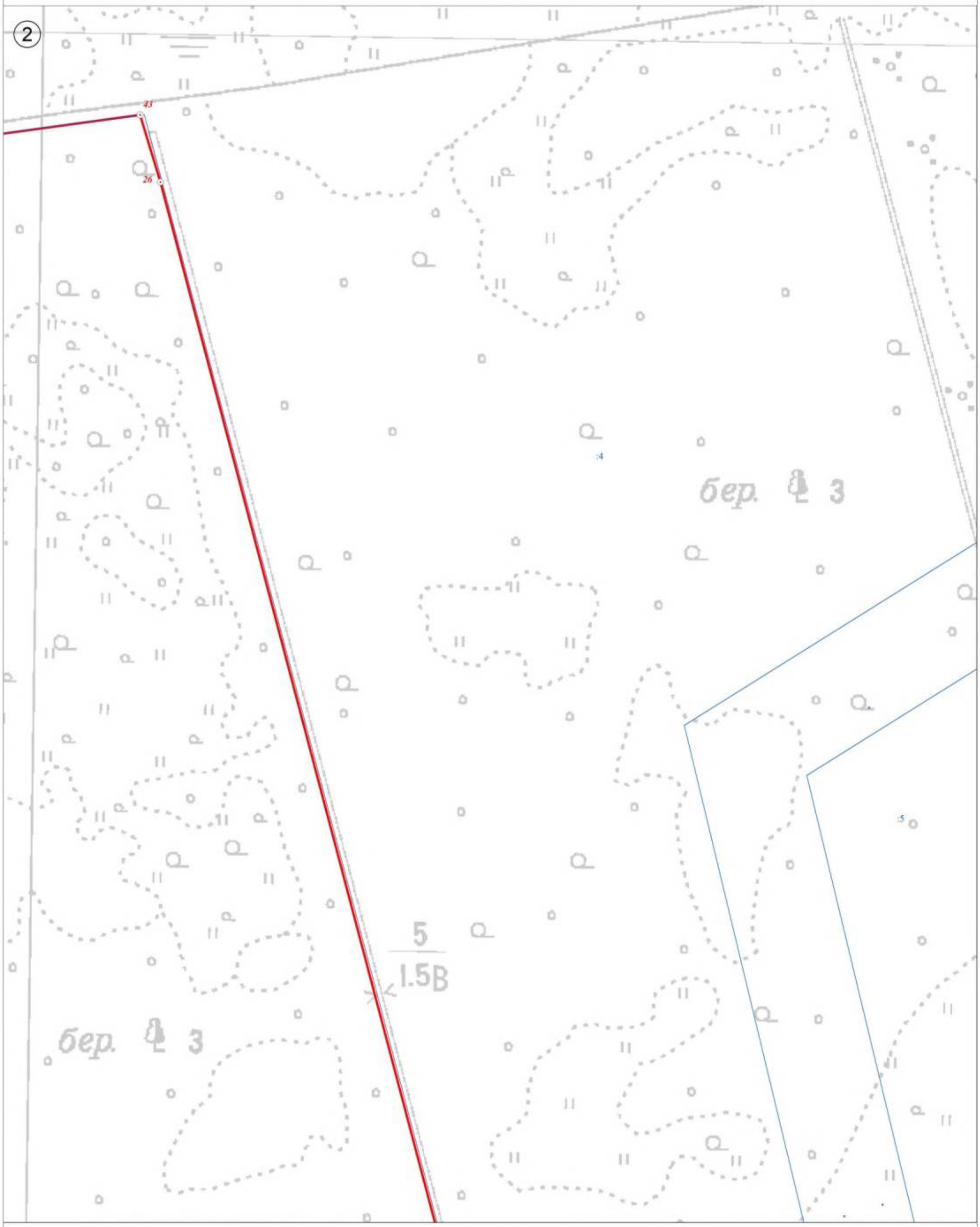

Используемые условные знаки и обозначения:

	Граница объекта
	Граница кадастрового квартала
	Граница земельного участка, сведения о котором внесены в ЕГРН
22	Характерная точка границы объекта землеустройства
:227	Номер земельного участка, сведения о границах которого внесены в ЕГРН, в кадастровом квартале
47:07:0904002	Номер кадастрового квартала

Масштаб 1:2 500

Подпись _____ Дата "05" октября 2021 г.

Место для оттиска печати (при наличии) лица, составившего описание местоположения границ объекта

План границ объекта



Используемые условные знаки и обозначения:

	Граница объекта
	Граница кадастрового квартала
	Граница земельного участка, сведения о котором внесены в ЕГРН
22	Характерная точка границы объекта землеустройства
:227	Номер земельного участка, сведения о границах которого внесены в ЕГРН, в кадастровом квартале
47:07:0904002	Номер кадастрового квартала

Масштаб 1:2 500

Подпись _____ Дата "05" октября 2021 г.

Место для оттиска печати (при наличии) лица, составившего описание местоположения границ объекта

План границ объекта

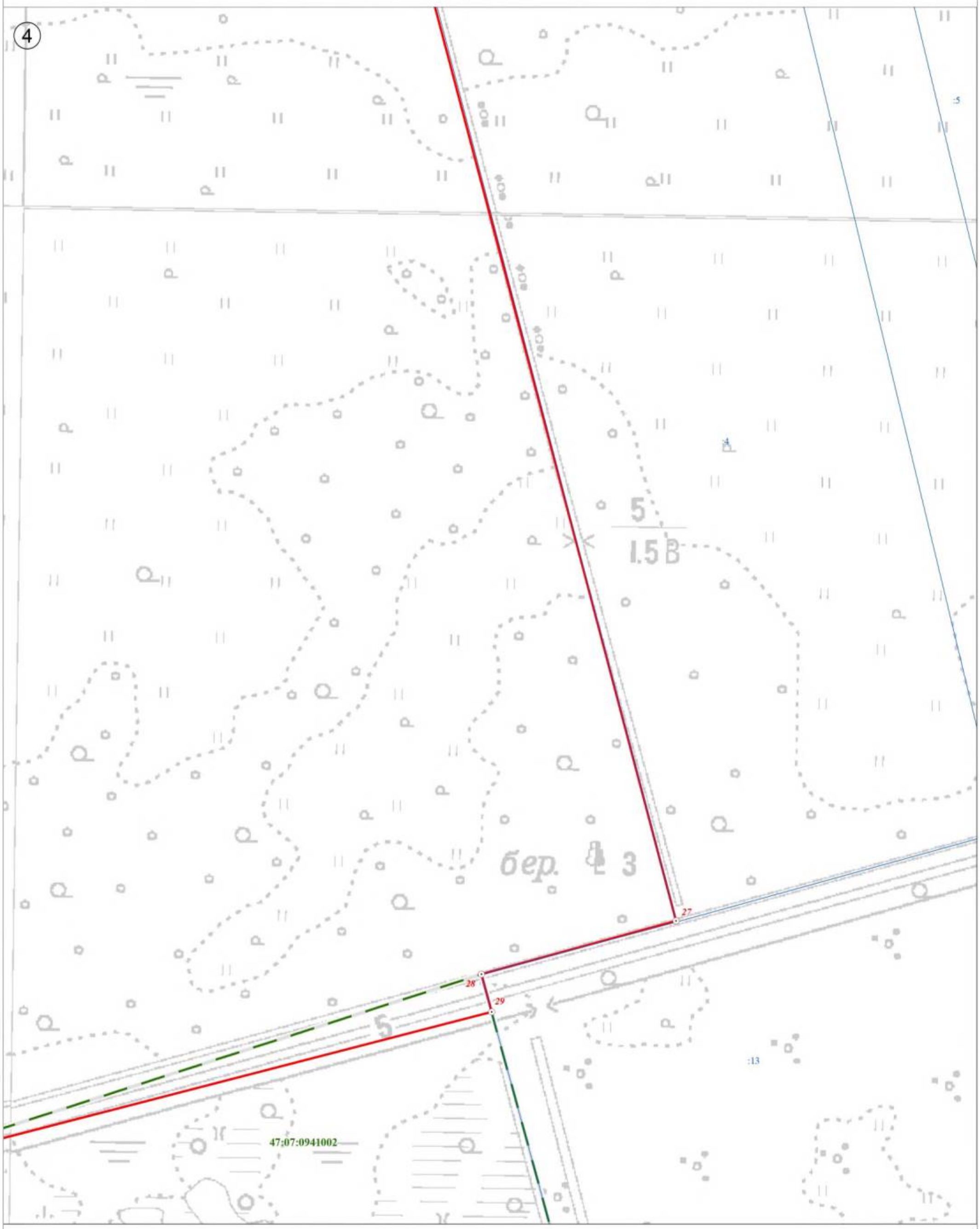

Используемые условные знаки и обозначения:

	Граница объекта
	Граница кадастрового квартала
	Граница земельного участка, сведения о котором внесены в ЕГРН
22	Характерная точка границы объекта землеустройства
:227	Номер земельного участка, сведения о границах которого внесены в ЕГРН, в кадастровом квартале
47:07:0904002	Номер кадастрового квартала

Масштаб 1:2 500

Подпись _____ Дата "05" октября 2021 г.

Место для оттиска печати (при наличии) лица, составившего описание местоположения границ объекта

План границ объекта



Используемые условные знаки и обозначения:

	Граница объекта
	Граница кадастрового квартала
	Граница земельного участка, сведения о котором внесены в ЕГРН
22	Характерная точка границы объекта землеустройства
:227	Номер земельного участка, сведения о границах которого внесены в ЕГРН, в кадастровом квартале
47:07:0904002	Номер кадастрового квартала

Масштаб 1:2 500

Подпись _____ Дата "05" октября 2021 г.

Место для оттиска печати (при наличии) лица, составившего описание местоположения границ объекта

План границ объекта

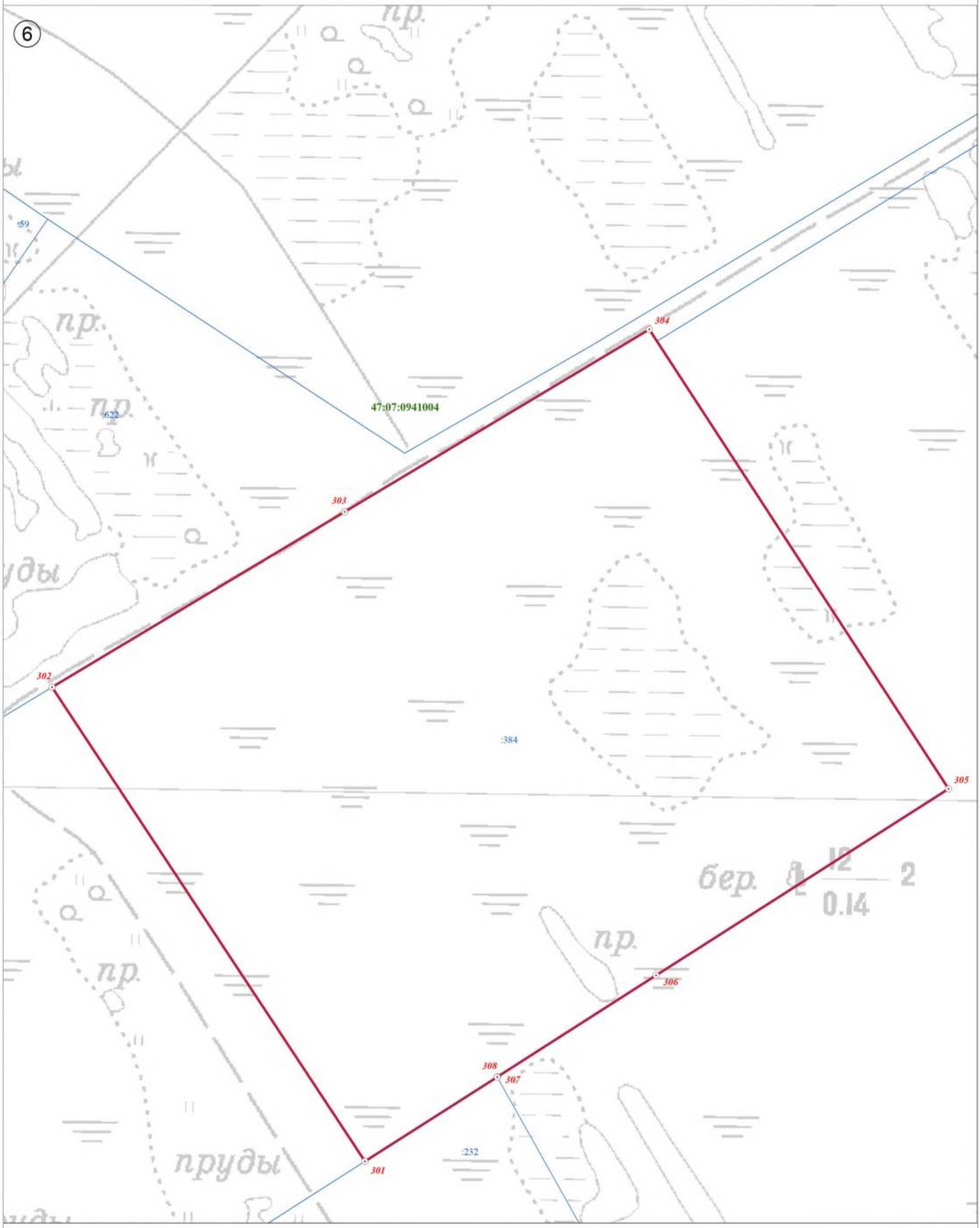

Используемые условные знаки и обозначения:

Масштаб 1:2 500

	Граница объекта
	Граница кадастрового квартала
	Граница земельного участка, сведения о котором внесены в ЕГРН
22	Характерная точка границы объекта землеустройства
:227	Номер земельного участка, сведения о границах которого внесены в ЕГРН, в кадастровом квартале
47:07:0904002	Номер кадастрового квартала

Подпись _____ Дата "05" октября 2021 г.

Место для оттиска печати (при наличии) лица, составившего описание местоположения границ объекта

План границ объекта

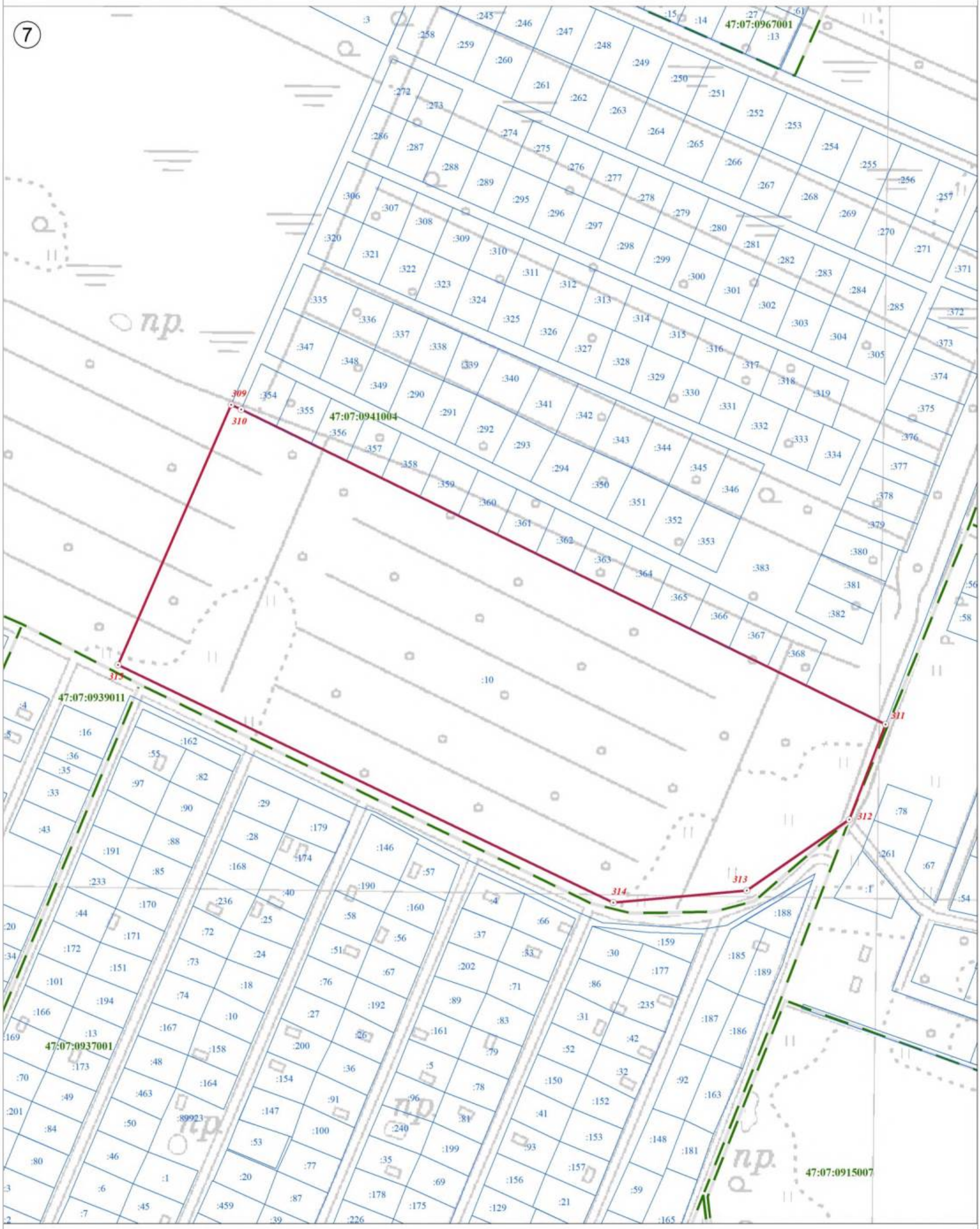

Используемые условные знаки и обозначения:

Масштаб 1:2 500

	Граница объекта
	Граница кадастрового квартала
	Граница земельного участка, сведения о котором внесены в ЕГРН
22	Характерная точка границы объекта землеустройства
:227	Номер земельного участка, сведения о границах которого внесены в ЕГРН, в кадастровом квартале
47:07:0904002	Номер кадастрового квартала

Подпись _____ Дата "05" октября 2021 г.

Место для оттиска печати (при наличии) лица, составившего описание местоположения границ объекта

План границ объекта

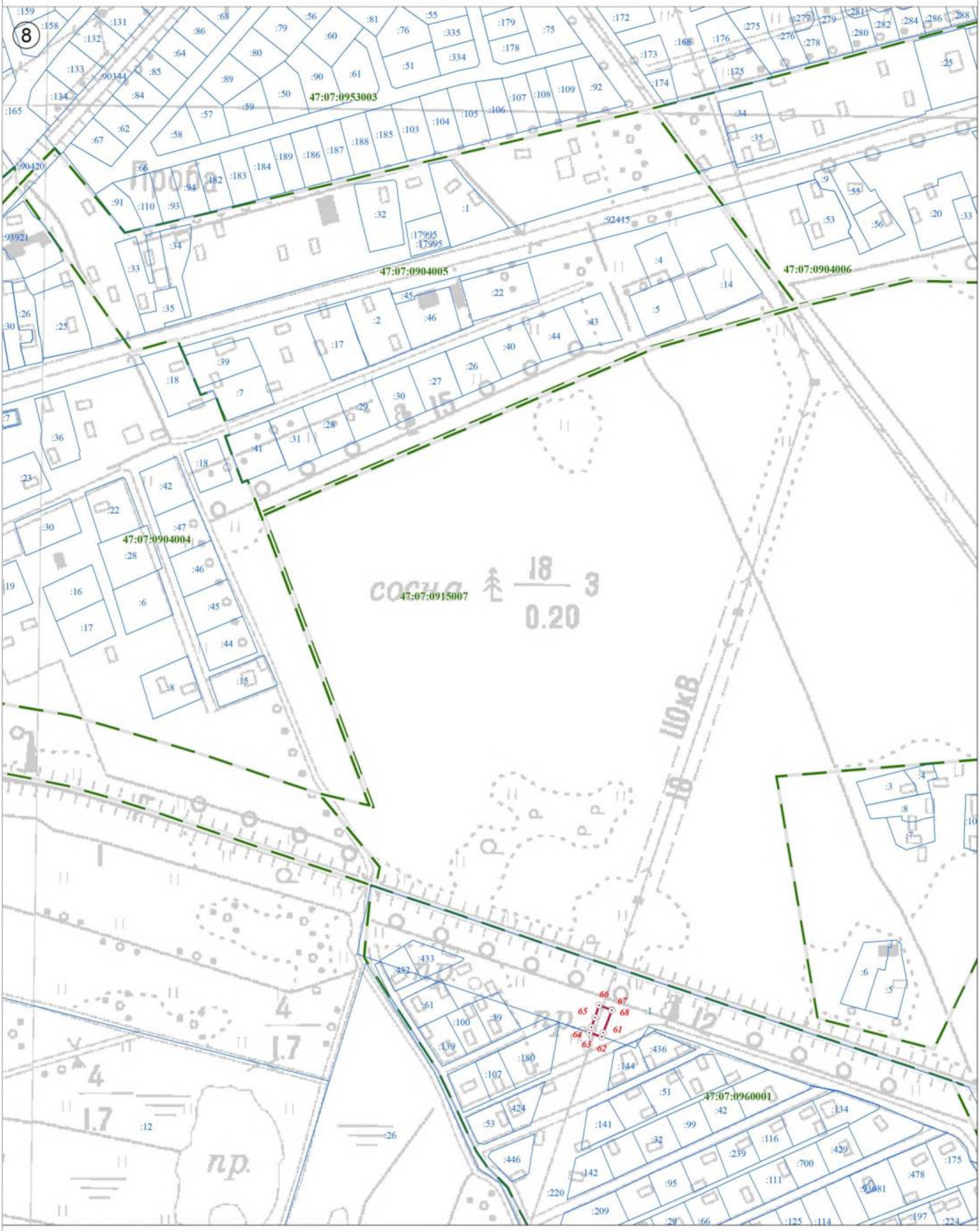

Используемые условные знаки и обозначения:

	Граница объекта
	Граница кадастрового квартала
	Граница земельного участка, сведения о котором внесены в ЕГРН
22	Характерная точка границы объекта землеустройства
:227	Номер земельного участка, сведения о границах которого внесены в ЕГРН, в кадастровом квартале
47:07:0904002	Номер кадастрового квартала

Масштаб 1:2 500

Подпись _____ Дата "05" октября 2021 г.

Место для оттиска печати (при наличии) лица, составившего описание местоположения границ объекта

План границ объекта

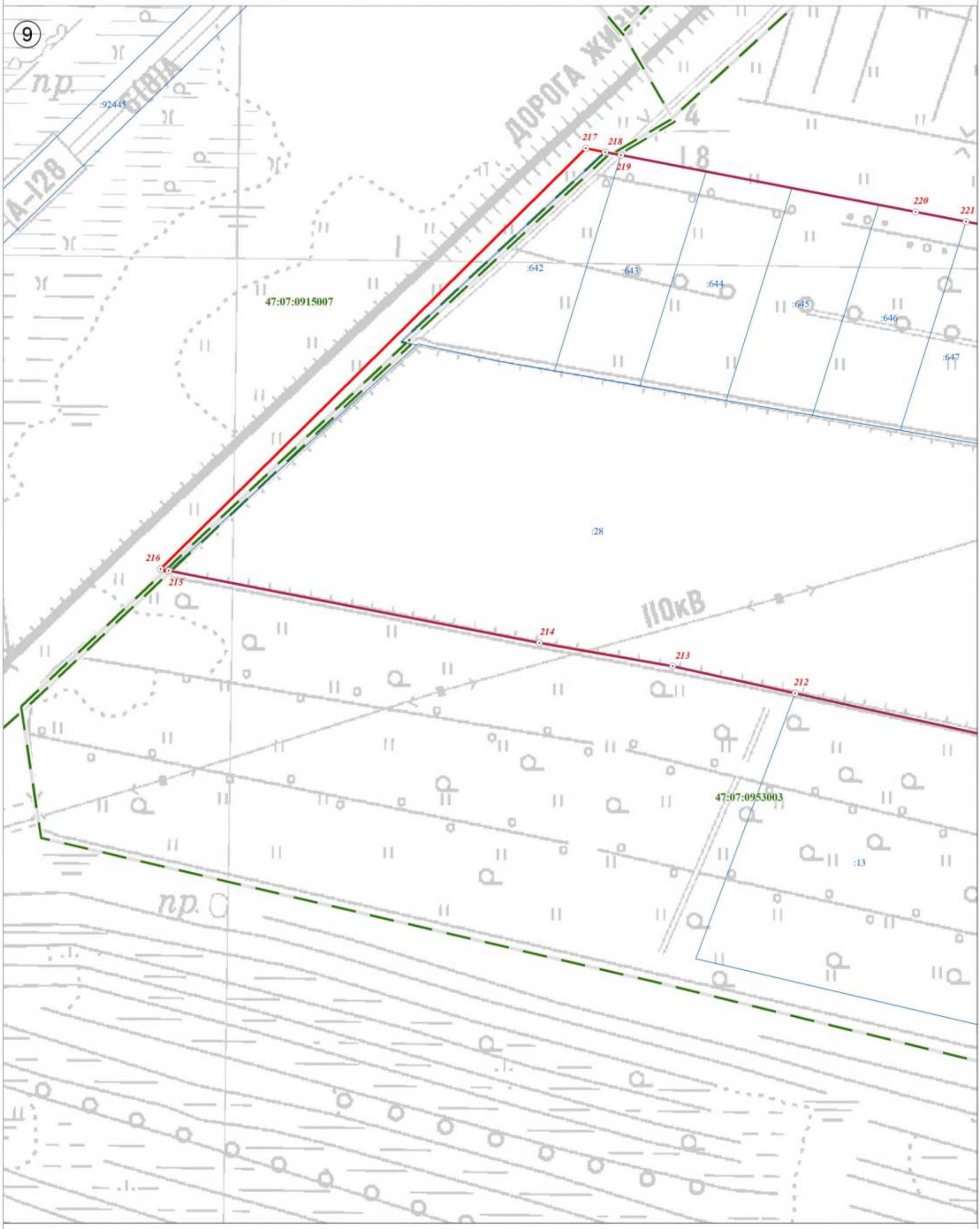

Используемые условные знаки и обозначения:

	Граница объекта
	Граница кадастрового квартала
	Граница земельного участка, сведения о котором внесены в ЕГРН
22	Характерная точка границы объекта землеустройства
:227	Номер земельного участка, сведения о границах которого внесены в ЕГРН, в кадастровом квартале
47:07:0904002	Номер кадастрового квартала

Масштаб 1:2 500

Подпись _____ Дата "05" октября 2021 г.

Место для оттиска печати (при наличии) лица, составившего описание местоположения границ объекта

План границ объекта

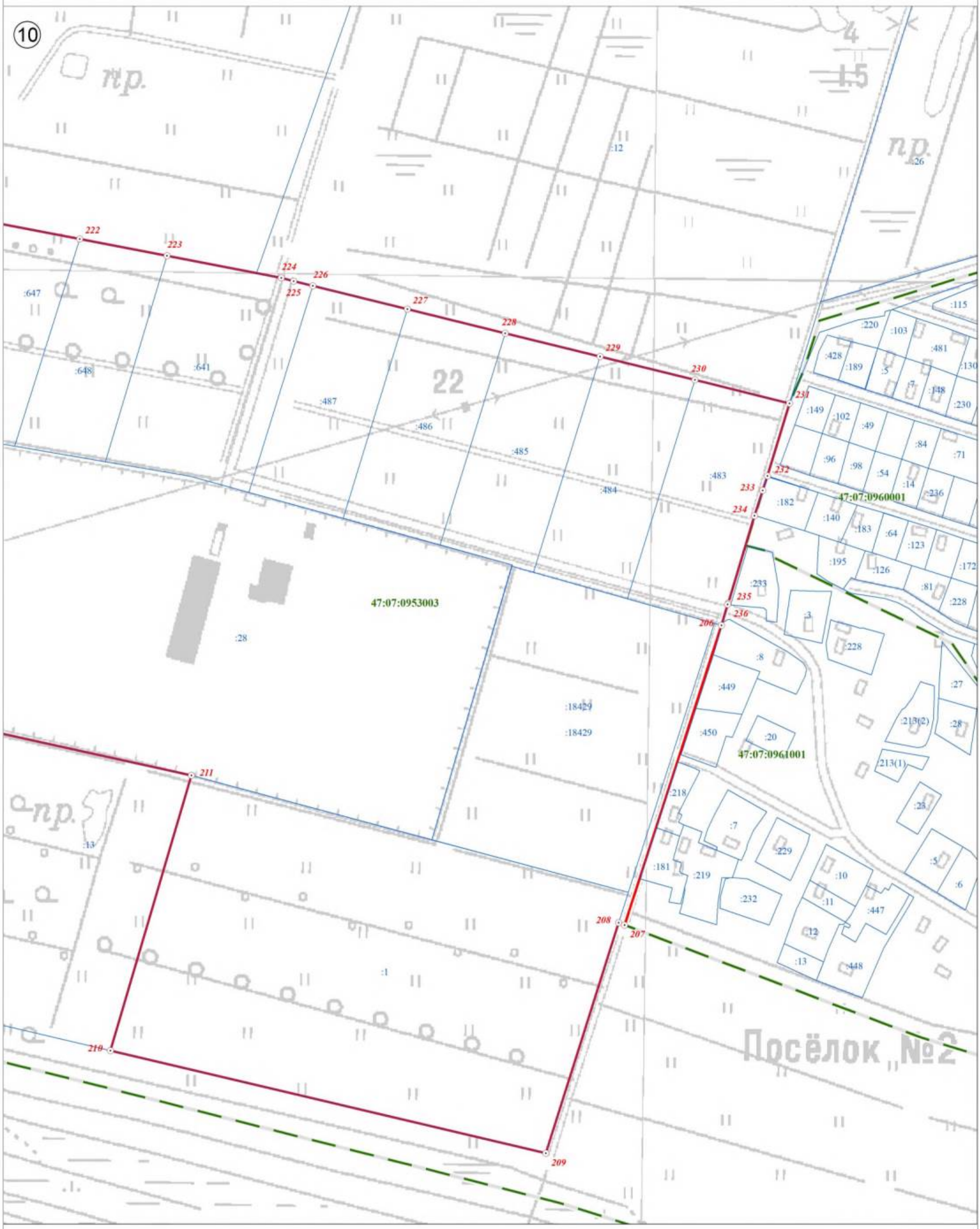

Используемые условные знаки и обозначения:

	Граница объекта
	Граница кадастрового квартала
	Граница земельного участка, сведения о котором внесены в ЕГРН
22	Характерная точка границы объекта землеустройства
:227	Номер земельного участка, сведения о границах которого внесены в ЕГРН, в кадастровом квартале
47:07:0904002	Номер кадастрового квартала

Масштаб 1:2 500

Подпись _____ Дата "05" октября 2021 г.

Место для оттиска печати (при наличии) лица, составившего описание местоположения границ объекта

План границ объекта

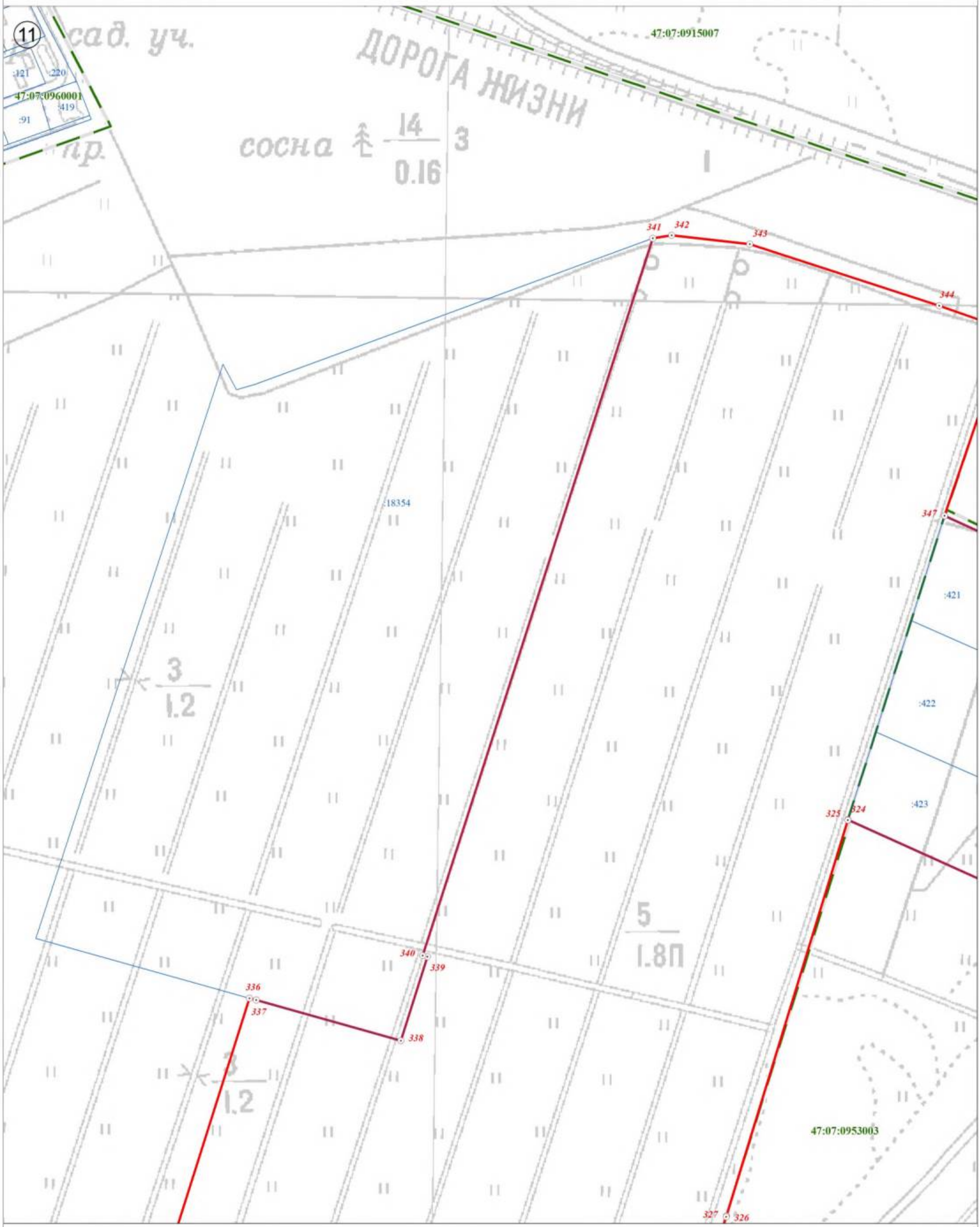

Используемые условные знаки и обозначения:

	Граница объекта
	Граница кадастрового квартала
	Граница земельного участка, сведения о котором внесены в ЕГРН
22	Характерная точка границы объекта землеустройства
:227	Номер земельного участка, сведения о границах которого внесены в ЕГРН, в кадастровом квартале
47:07:0904002	Номер кадастрового квартала

Масштаб 1:2 500

Подпись _____ Дата "05" октября 2021 г.

Место для оттиска печати (при наличии) лица, составившего описание местоположения границ объекта

План границ объекта

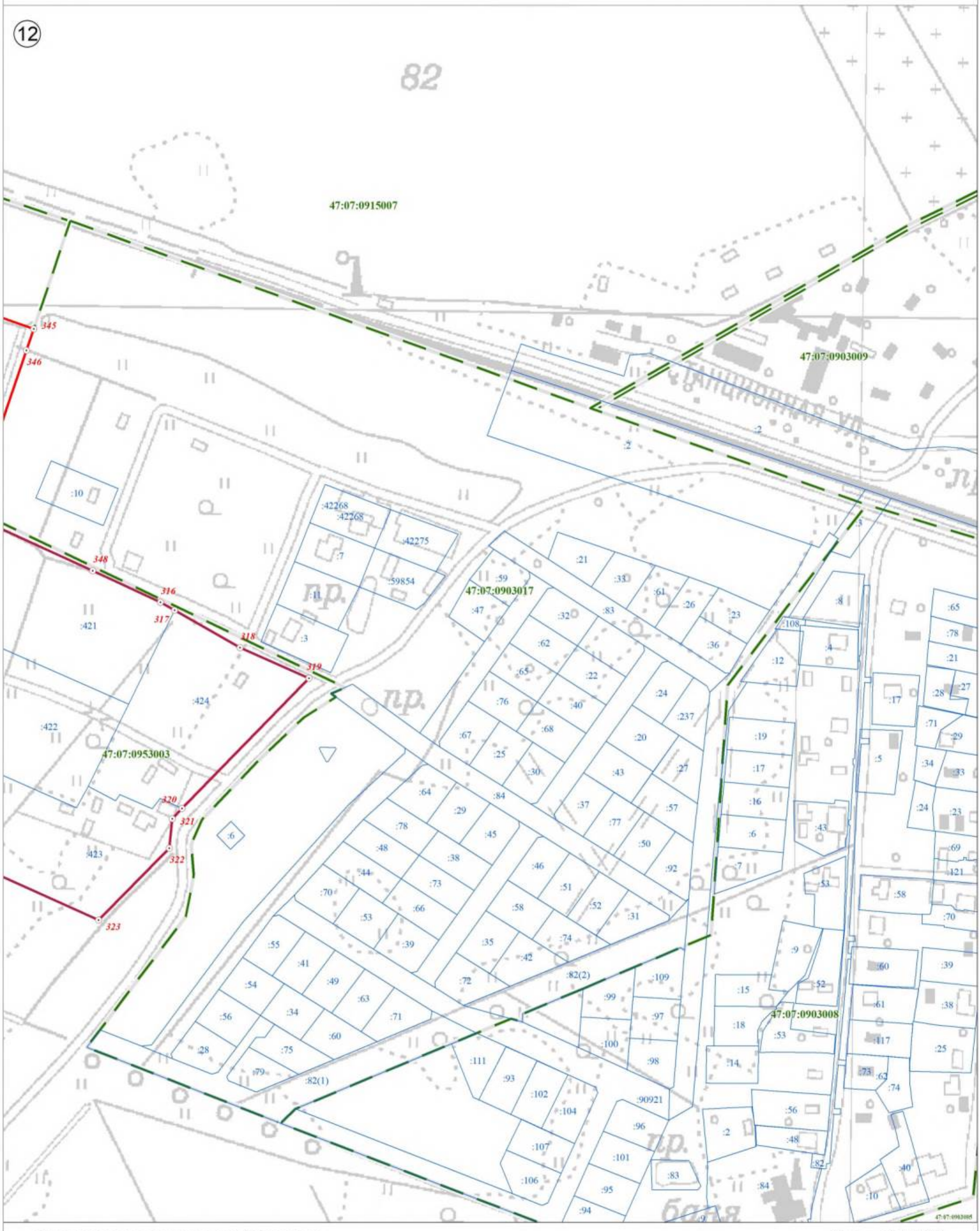

Используемые условные знаки и обозначения:

	Граница объекта
	Граница кадастрового квартала
	Граница земельного участка, сведения о котором внесены в ЕГРН
22	Характерная точка границы объекта землеустройства
:227	Номер земельного участка, сведения о границах которого внесены в ЕГРН, в кадастровом квартале
47:07:0904002	Номер кадастрового квартала

Масштаб 1:2 500

Подпись _____ Дата "05" октября 2021 г.

Место для оттиска печати (при наличии) лица, составившего описание местоположения границ объекта

План границ объекта

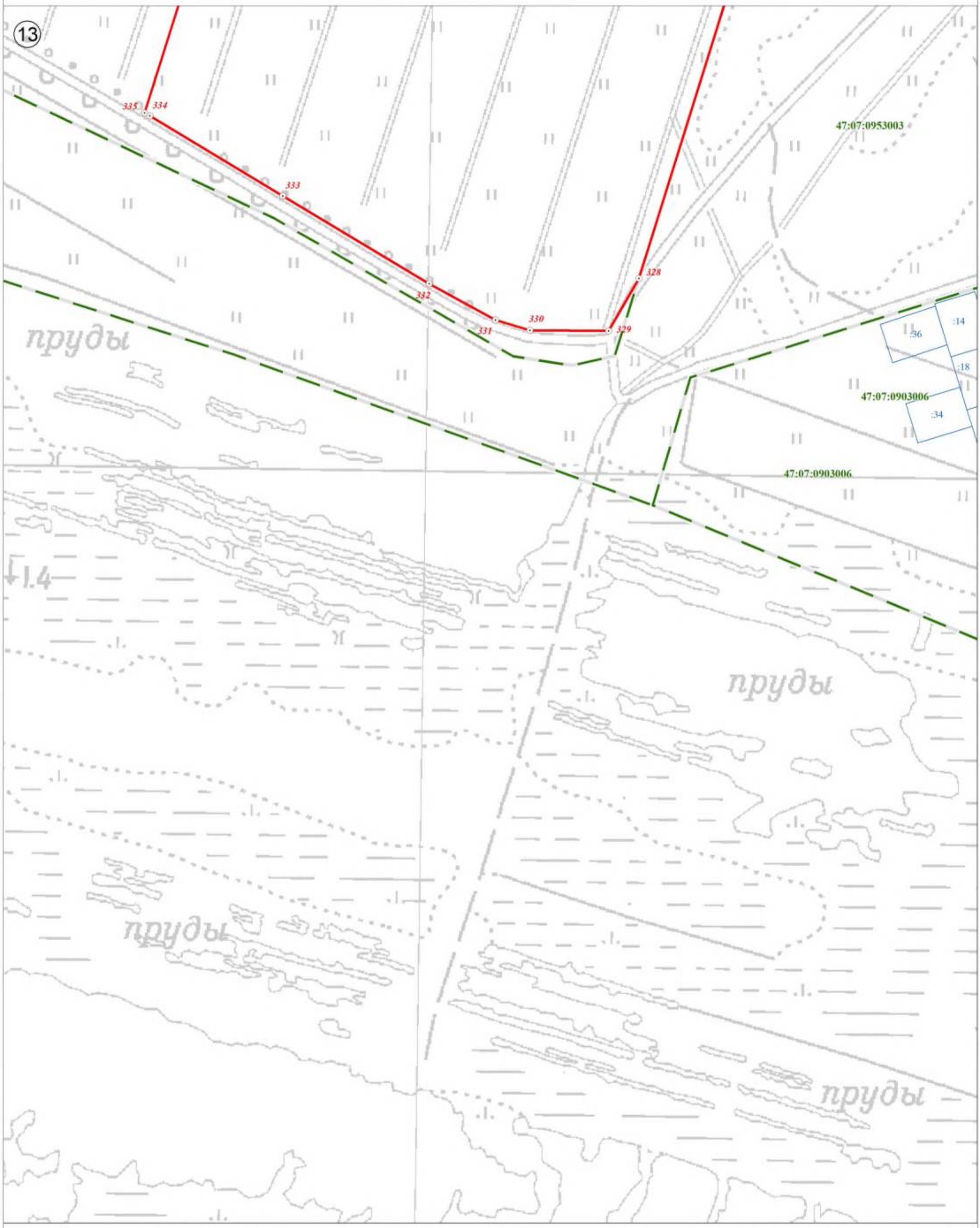

Используемые условные знаки и обозначения:

Масштаб 1:2 500

	Граница объекта
	Граница кадастрового квартала
	Граница земельного участка, сведения о котором внесены в ЕГРН
22	Характерная точка границы объекта землеустройства
:227	Номер земельного участка, сведения о границах которого внесены в ЕГРН, в кадастровом квартале
47:07:0904002	Номер кадастрового квартала

Подпись _____ Дата "05" октября 2021 г.

Место для оттиска печати (при наличии) лица, составившего описание местоположения границ объекта

План границ объекта

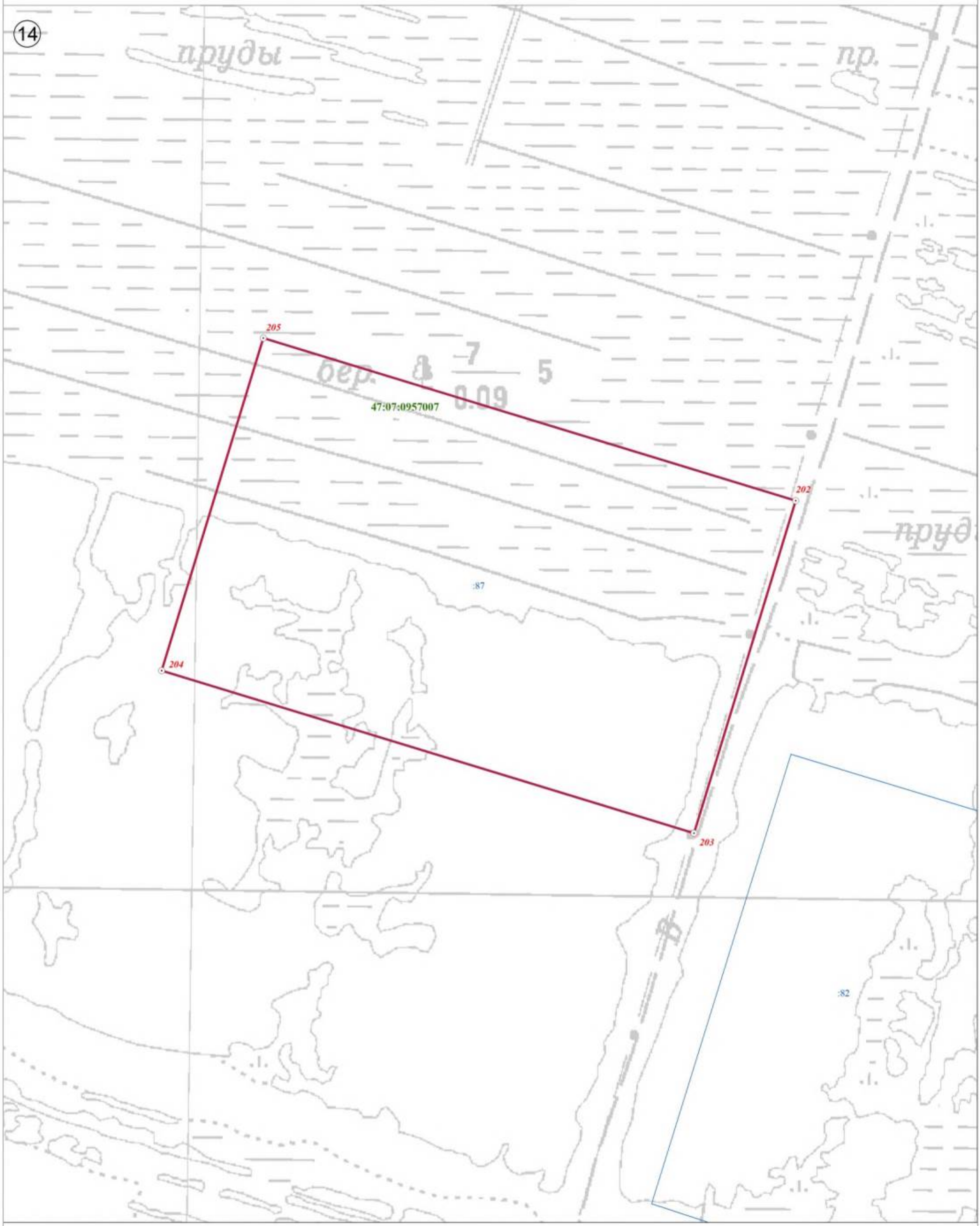

Используемые условные знаки и обозначения:

	Граница объекта
	Граница кадастрового квартала
	Граница земельного участка, сведения о котором внесены в ЕГРН
22	Характерная точка границы объекта землеустройства
:227	Номер земельного участка, сведения о границах которого внесены в ЕГРН, в кадастровом квартале
47:07:0904002	Номер кадастрового квартала

Масштаб 1:2 500

Подпись _____ Дата "05" октября 2021 г.

Место для оттиска печати (при наличии) лица, составившего описание местоположения границ объекта

План границ объекта

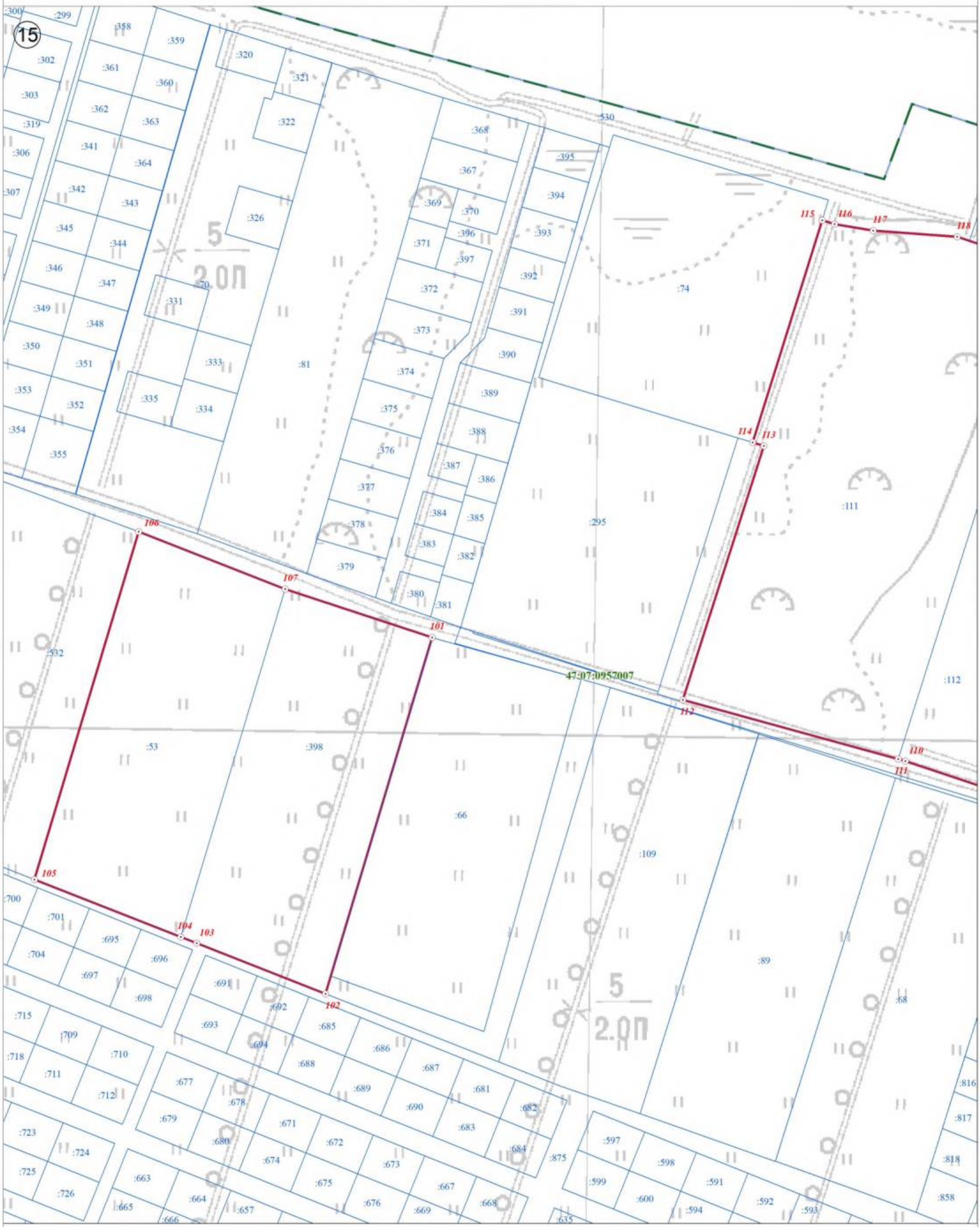

Используемые условные знаки и обозначения:

Масштаб 1:2 500

	Граница объекта
	Граница кадастрового квартала
	Граница земельного участка, сведения о котором внесены в ЕГРН
22	Характерная точка границы объекта землеустройства
:227	Номер земельного участка, сведения о границах которого внесены в ЕГРН, в кадастровом квартале
47:07:0904002	Номер кадастрового квартала

Подпись _____ Дата "05" октября 2021 г.

Место для оттиска печати (при наличии) лица, составившего описание местоположения границ объекта

План границ объекта

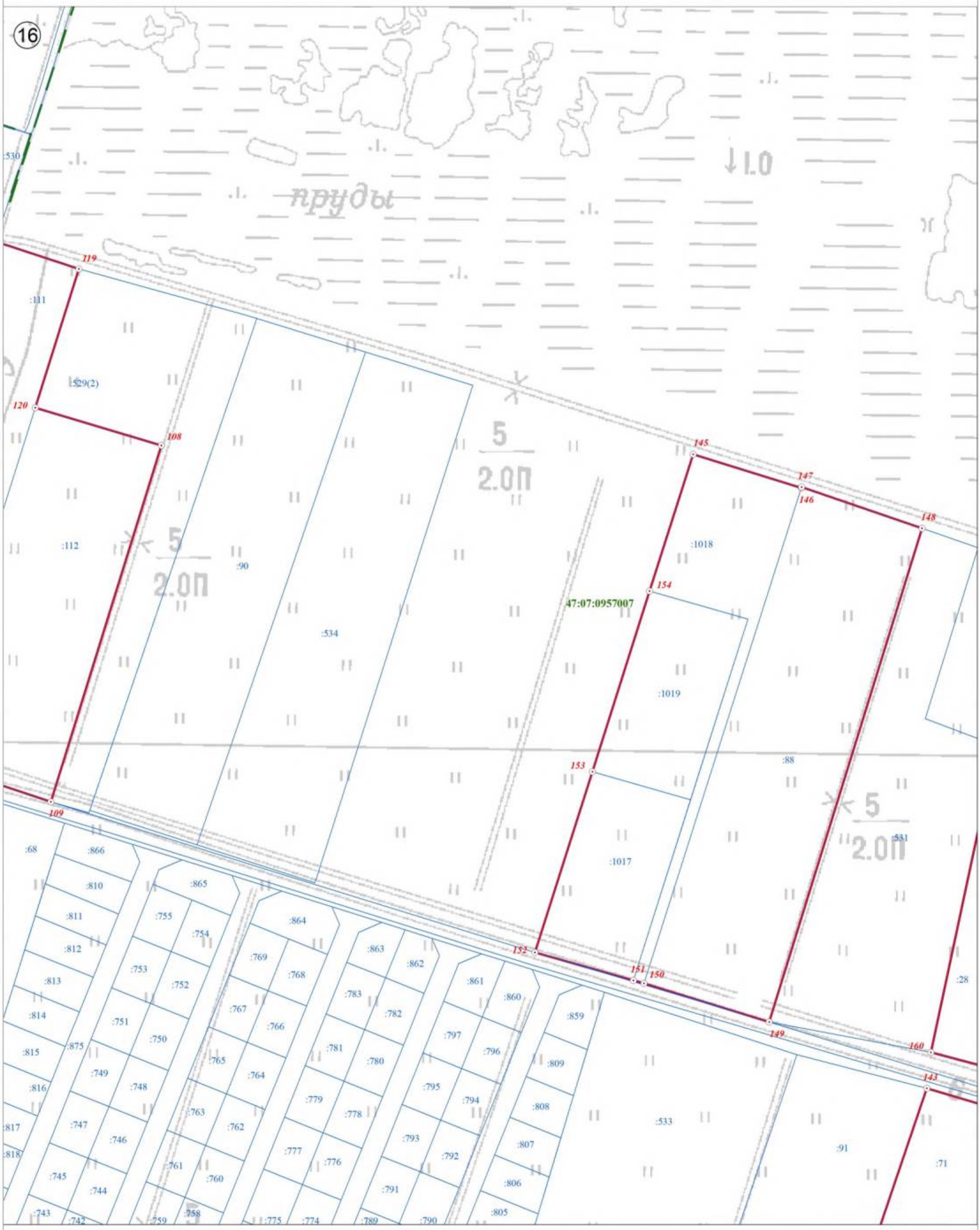

Используемые условные знаки и обозначения:

Масштаб 1:2 500

	Граница объекта
	Граница кадастрового квартала
	Граница земельного участка, сведения о котором внесены в ЕГРН
22	Характерная точка границы объекта землеустройства
:227	Номер земельного участка, сведения о границах которого внесены в ЕГРН, в кадастровом квартале
47:07:0904002	Номер кадастрового квартала

Подпись _____ Дата "05" октября 2021 г.

Место для оттиска печати (при наличии) лица, составившего описание местоположения границ объекта

План границ объекта

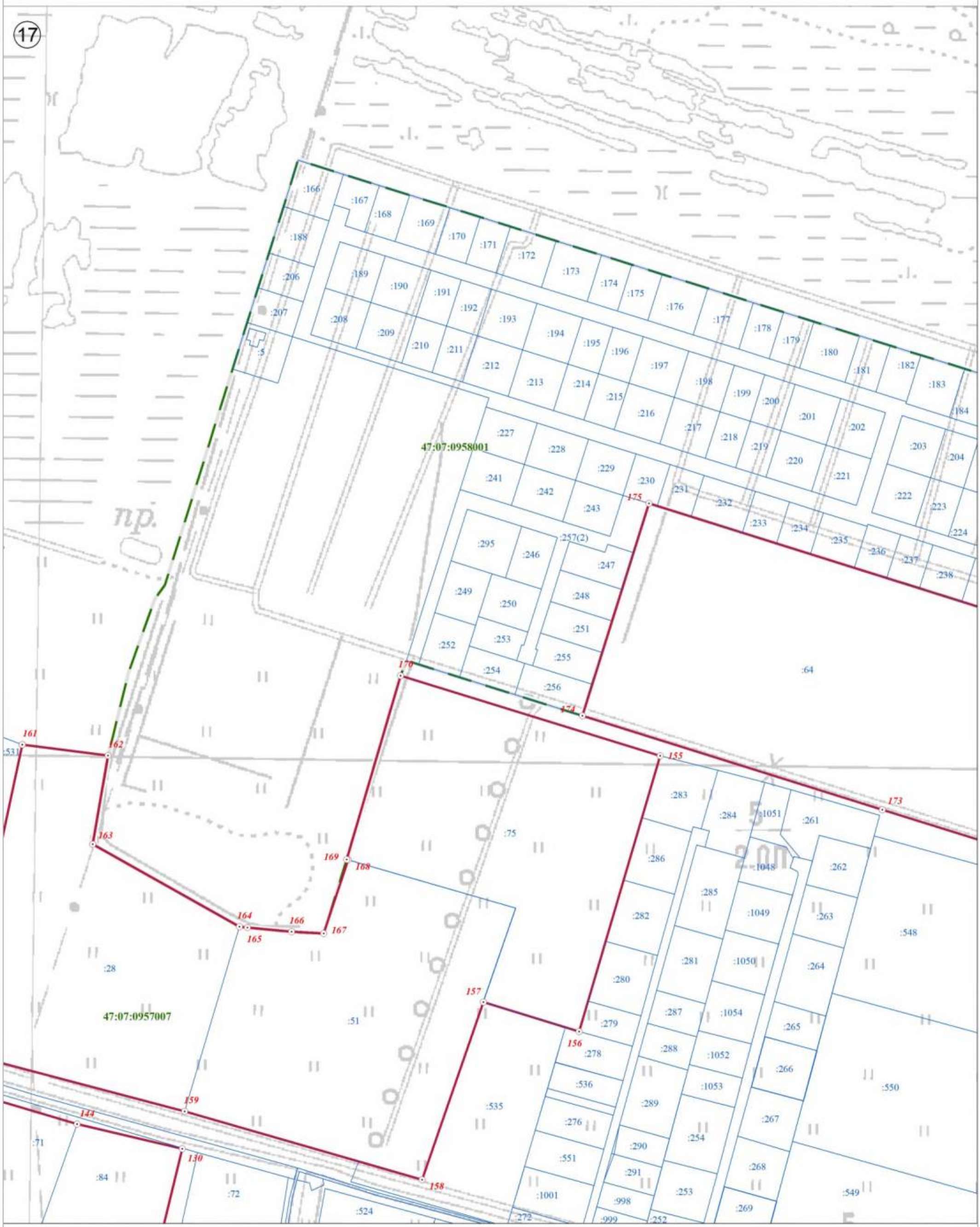

Используемые условные знаки и обозначения:

Масштаб 1:2 500

	Граница объекта
	Граница кадастрового квартала
	Граница земельного участка, сведения о котором внесены в ЕГРН
22	Характерная точка границы объекта землеустройства
:227	Номер земельного участка, сведения о границах которого внесены в ЕГРН, в кадастровом квартале
47:07:0904002	Номер кадастрового квартала

Подпись _____ Дата "05" октября 2021 г.

Место для оттиска печати (при наличии) лица, составившего описание местоположения границ объекта

План границ объекта



Используемые условные знаки и обозначения:

	Граница объекта
	Граница кадастрового квартала
	Граница земельного участка, сведения о котором внесены в ЕГРН
22	Характерная точка границы объекта землеустройства
:227	Номер земельного участка, сведения о границах которого внесены в ЕГРН, в кадастровом квартале
47:07:0904002	Номер кадастрового квартала

Масштаб 1:2 500

Подпись _____ Дата "05" октября 2021 г.

Место для оттиска печати (при наличии) лица, составившего описание местоположения границ объекта

План границ объекта

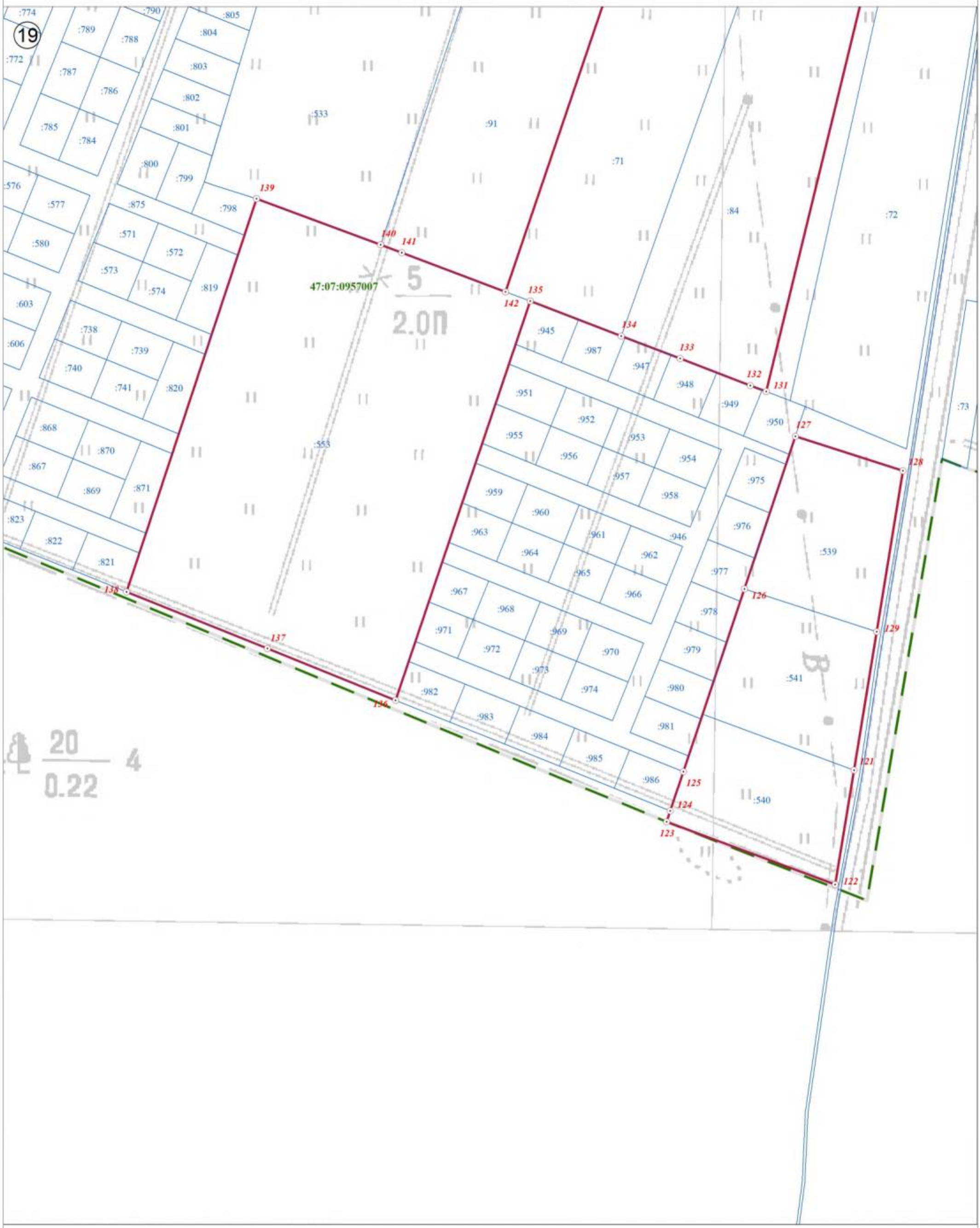

Используемые условные знаки и обозначения:

	Граница объекта
	Граница кадастрового квартала
	Граница земельного участка, сведения о котором внесены в ЕГРН
22	Характерная точка границы объекта землеустройства
:227	Номер земельного участка, сведения о границах которого внесены в ЕГРН, в кадастровом квартале
47:07:0904002	Номер кадастрового квартала

Масштаб 1:2 500

Подпись _____ Дата "05" октября 2021 г.

Место для оттиска печати (при наличии) лица, составившего описание местоположения границ объекта

План границ объекта

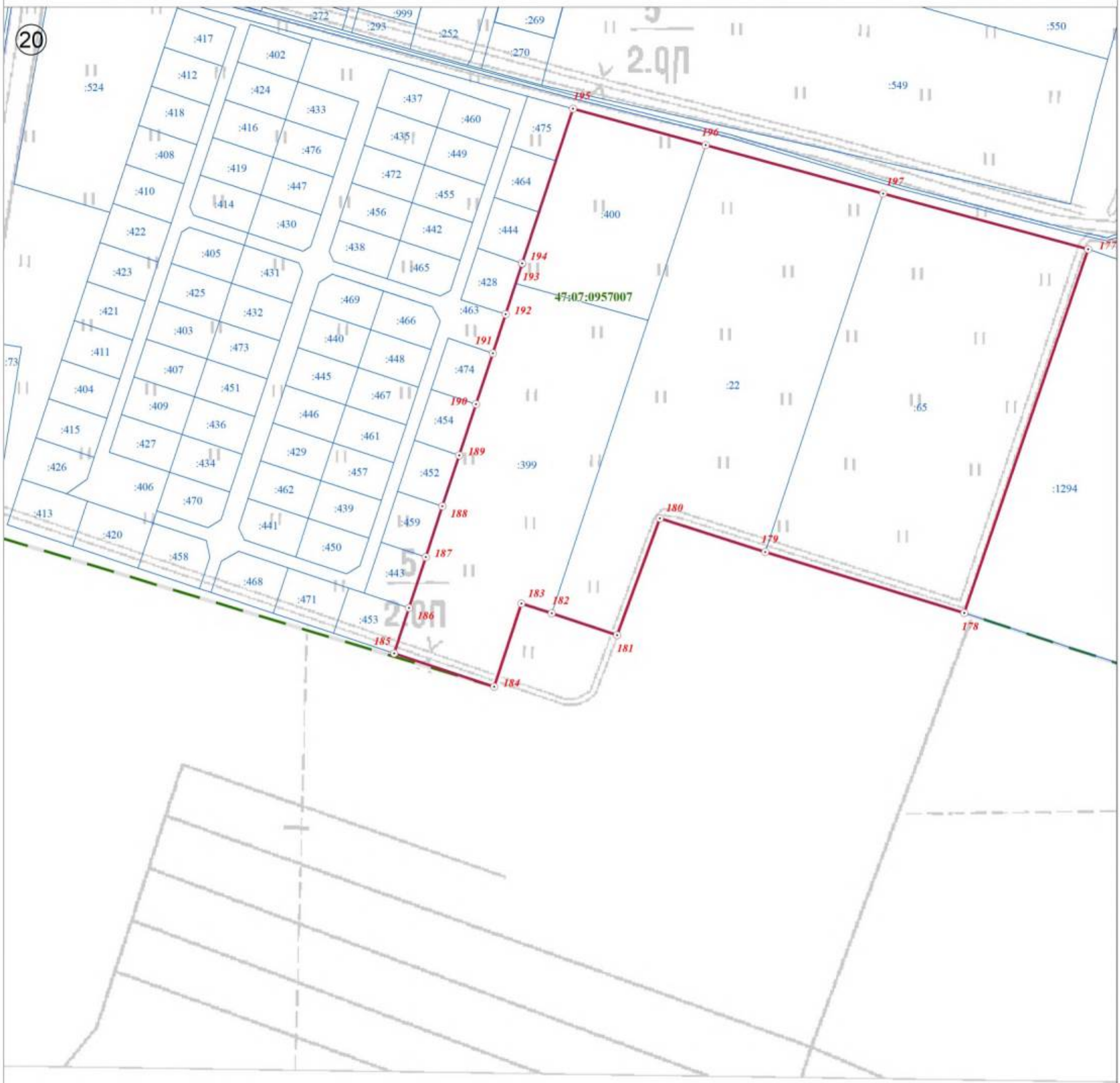

Используемые условные знаки и обозначения:

	Граница объекта
	Граница кадастрового квартала
	Граница земельного участка, сведения о котором внесены в ЕГРН
⊙ 22	Характерная точка границы объекта землеустройства
:227	Номер земельного участка, сведения о границах которого внесены в ЕГРН, в кадастровом квартале
47:07:0904002	Номер кадастрового квартала

Масштаб 1:2 500

Подпись _____ Дата "05" октября 2021 г.

Место для оттиска печати (при наличии) лица, составившего описание местоположения границ объекта

План границ объекта

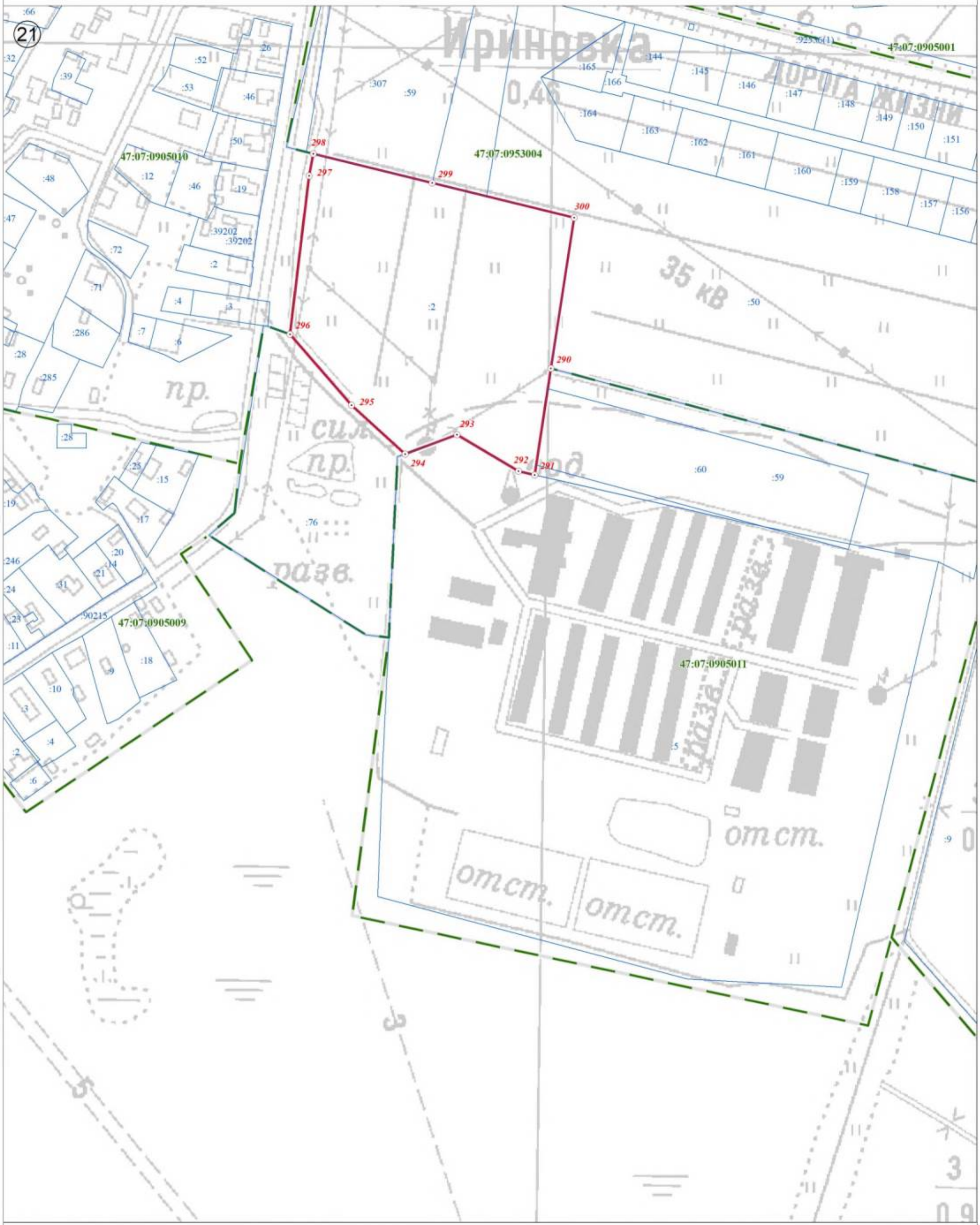

Используемые условные знаки и обозначения:

Масштаб 1:2 500

	Граница объекта
	Граница кадастрового квартала
	Граница земельного участка, сведения о котором внесены в ЕГРН
22	Характерная точка границы объекта землеустройства
:227	Номер земельного участка, сведения о границах которого внесены в ЕГРН, в кадастровом квартале
47:07:0904002	Номер кадастрового квартала

Подпись _____ Дата "05" октября 2021 г.

Место для оттиска печати (при наличии) лица, составившего описание местоположения границ объекта

План границ объекта

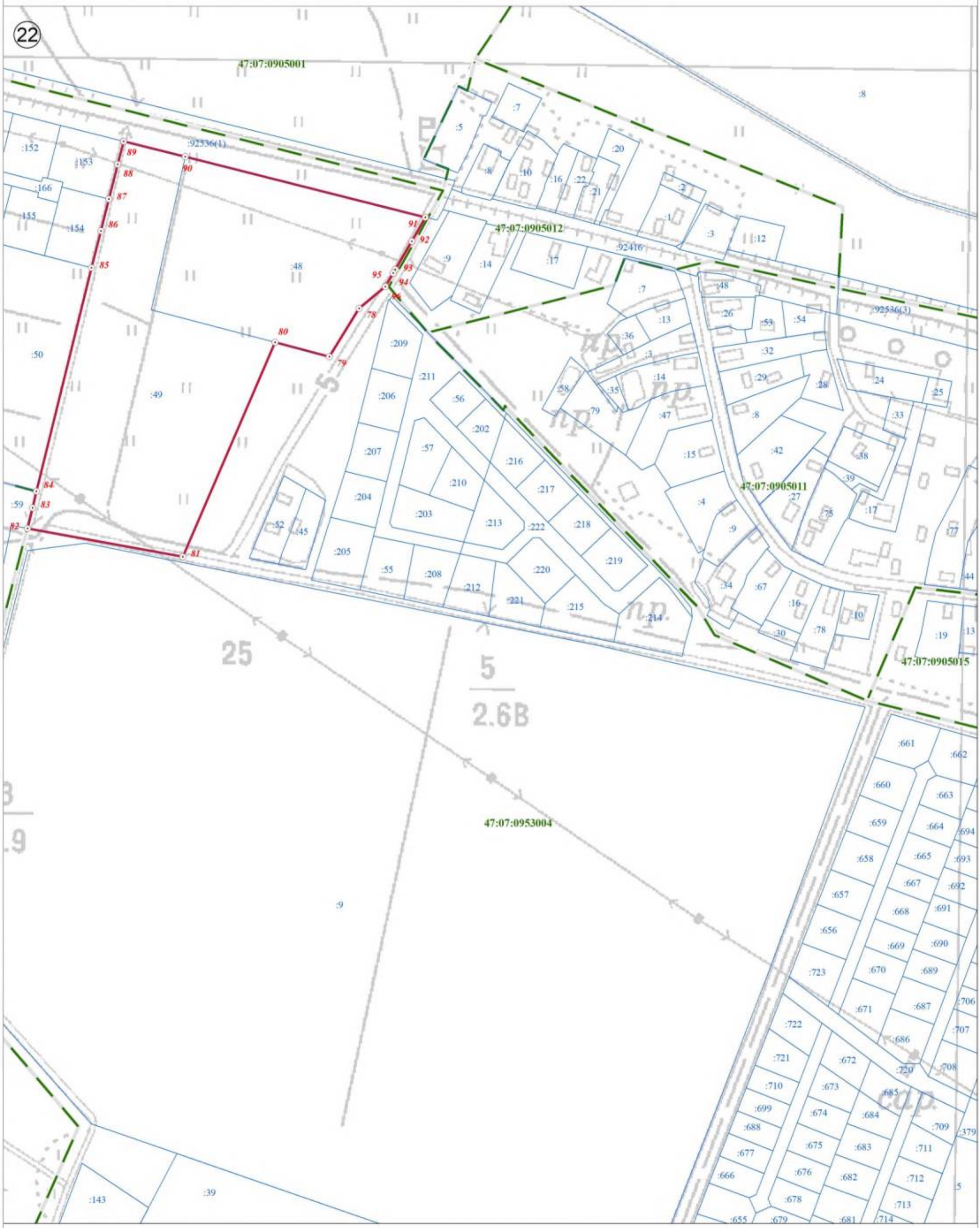

Используемые условные знаки и обозначения:

	Граница объекта
	Граница кадастрового квартала
	Граница земельного участка, сведения о котором внесены в ЕГРН
22	Характерная точка границы объекта землеустройства
:227	Номер земельного участка, сведения о границах которого внесены в ЕГРН, в кадастровом квартале
47:07:0904002	Номер кадастрового квартала

Масштаб 1:2 500

Подпись _____ Дата "05" октября 2021 г.

Место для оттиска печати (при наличии) лица, составившего описание местоположения границ объекта

План границ объекта

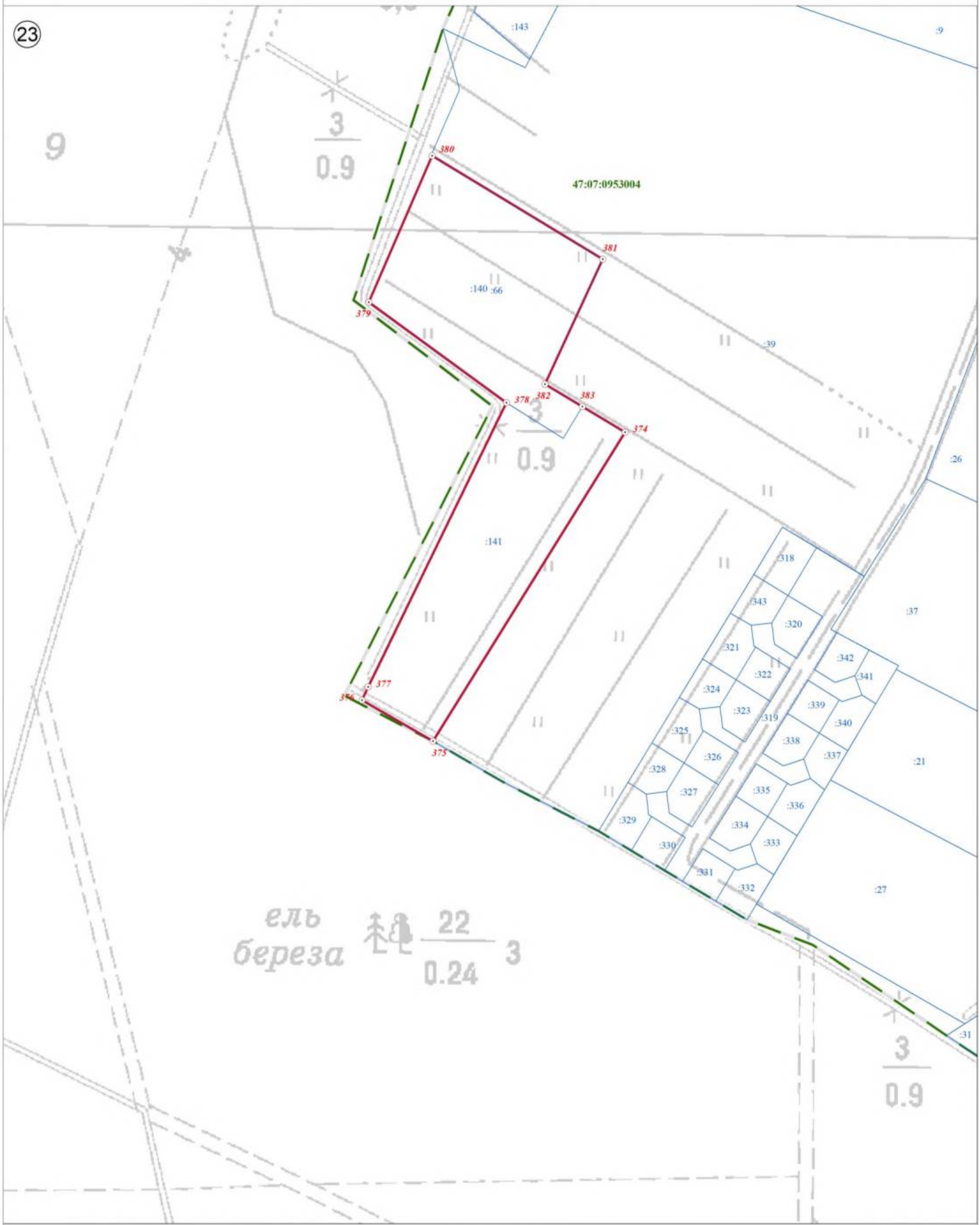

Используемые условные знаки и обозначения:

Масштаб 1:2 500

	Граница объекта
	Граница кадастрового квартала
	Граница земельного участка, сведения о котором внесены в ЕГРН
22	Характерная точка границы объекта землеустройства
:227	Номер земельного участка, сведения о границах которого внесены в ЕГРН, в кадастровом квартале
47:07:0904002	Номер кадастрового квартала

Подпись _____ Дата "05" октября 2021 г.

Место для оттиска печати (при наличии) лица, составившего описание местоположения границ объекта

План границ объекта

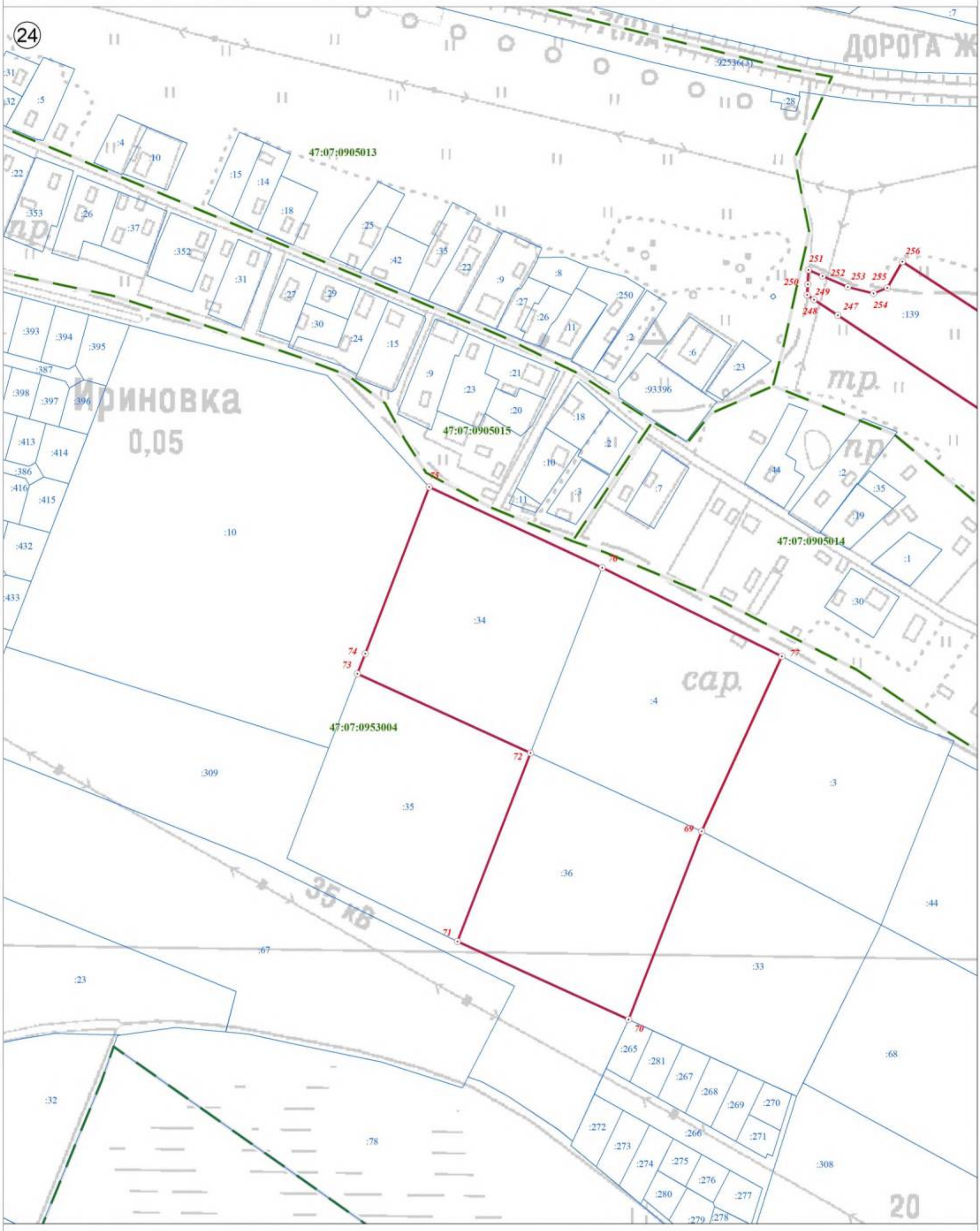

Используемые условные знаки и обозначения:

Масштаб 1:2 500

	Граница объекта
	Граница кадастрового квартала
	Граница земельного участка, сведения о котором внесены в ЕГРН
22	Характерная точка границы объекта землеустройства
:227	Номер земельного участка, сведения о границах которого внесены в ЕГРН, в кадастровом квартале
47:07:0904002	Номер кадастрового квартала

Подпись _____ Дата "05" октября 2021 г.

Место для оттиска печати (при наличии) лица, составившего описание местоположения границ объекта

План границ объекта

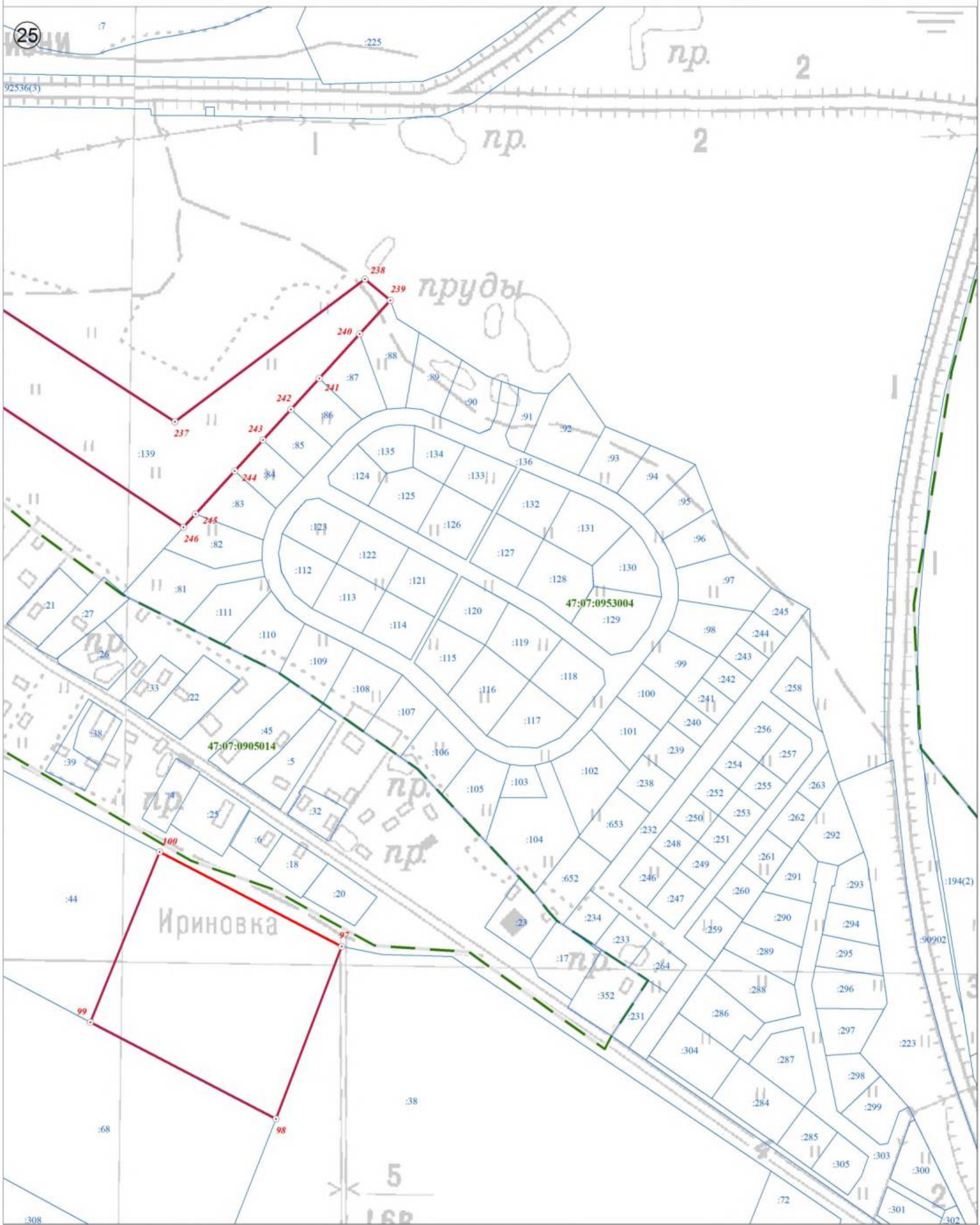

Используемые условные знаки и обозначения:

	Граница объекта
	Граница кадастрового квартала
	Граница земельного участка, сведения о котором внесены в ЕГРН
22	Характерная точка границы объекта землеустройства
:227	Номер земельного участка, сведения о границах которого внесены в ЕГРН, в кадастровом квартале
47:07:0904002	Номер кадастрового квартала

Масштаб 1:2 500

Подпись _____ Дата "05" октября 2021 г.

Место для оттиска печати (при наличии) лица, составившего описание местоположения границ объекта

План границ объекта

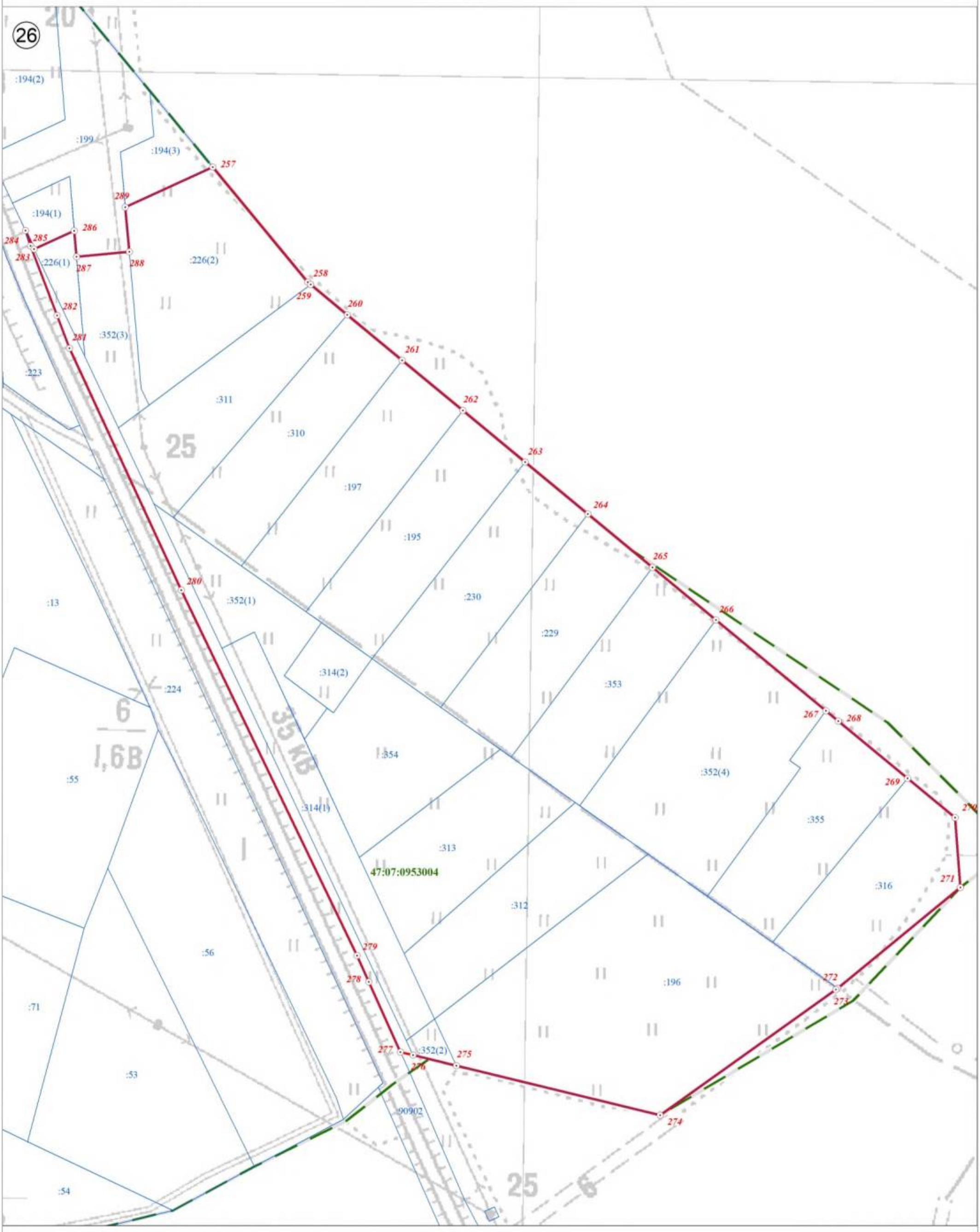

Используемые условные знаки и обозначения:

Масштаб 1:2 500

	Граница объекта
	Граница кадастрового квартала
	Граница земельного участка, сведения о котором внесены в ЕГРН
22	Характерная точка границы объекта землеустройства
:227	Номер земельного участка, сведения о границах которого внесены в ЕГРН, в кадастровом квартале
47:07:0904002	Номер кадастрового квартала

Подпись _____ Дата "05" октября 2021 г.

Место для оттиска печати (при наличии) лица, составившего описание местоположения границ объекта

План границ объекта

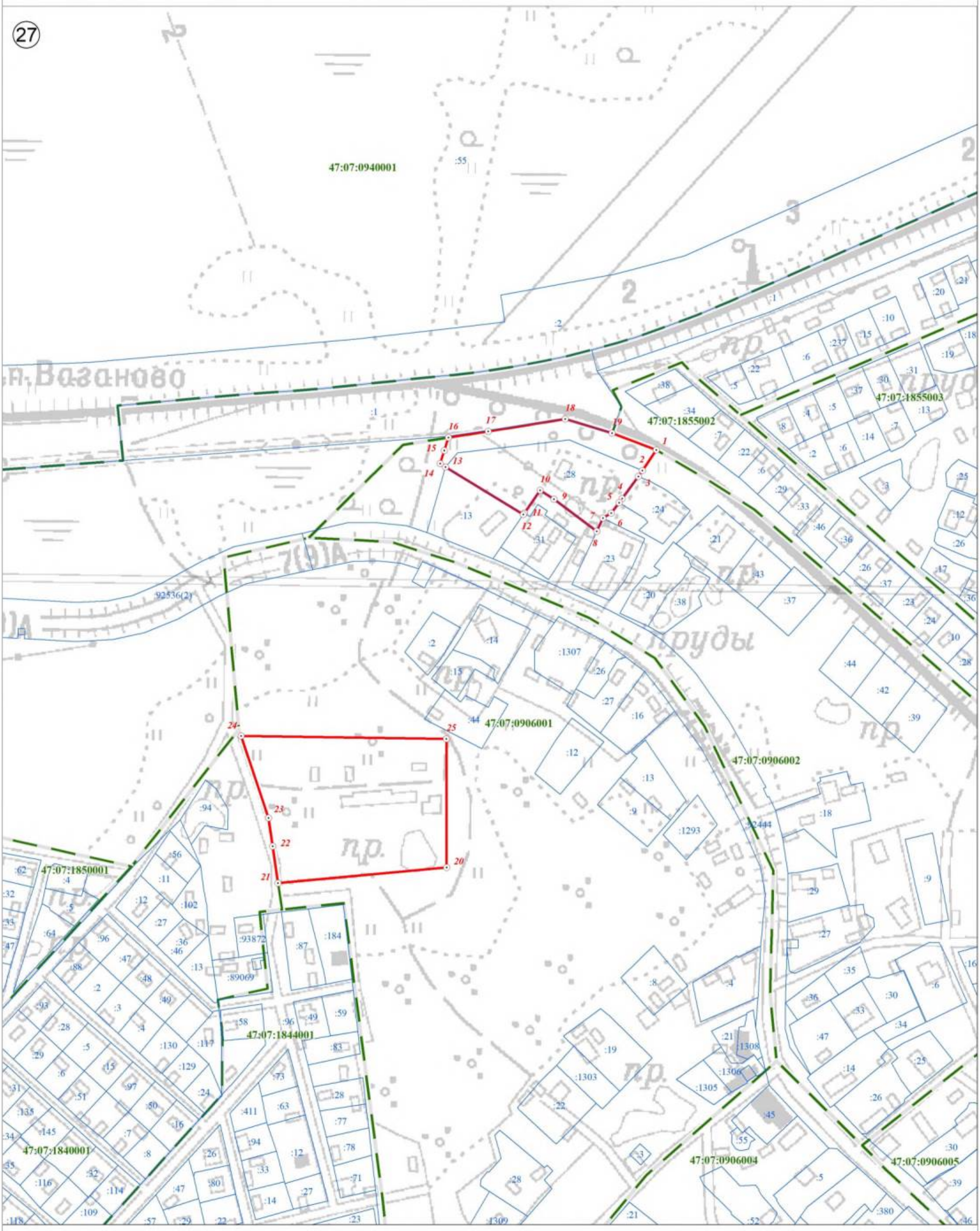

Используемые условные знаки и обозначения:

Масштаб 1:2 500

	Граница объекта
	Граница кадастрового квартала
	Граница земельного участка, сведения о котором внесены в ЕГРН
22	Характерная точка границы объекта землеустройства
:227	Номер земельного участка, сведения о границах которого внесены в ЕГРН, в кадастровом квартале
47:07:0904002	Номер кадастрового квартала

Подпись _____ Дата "05" октября 2021 г.

Место для оттиска печати (при наличии) лица, составившего описание местоположения границ объекта

План границ объекта

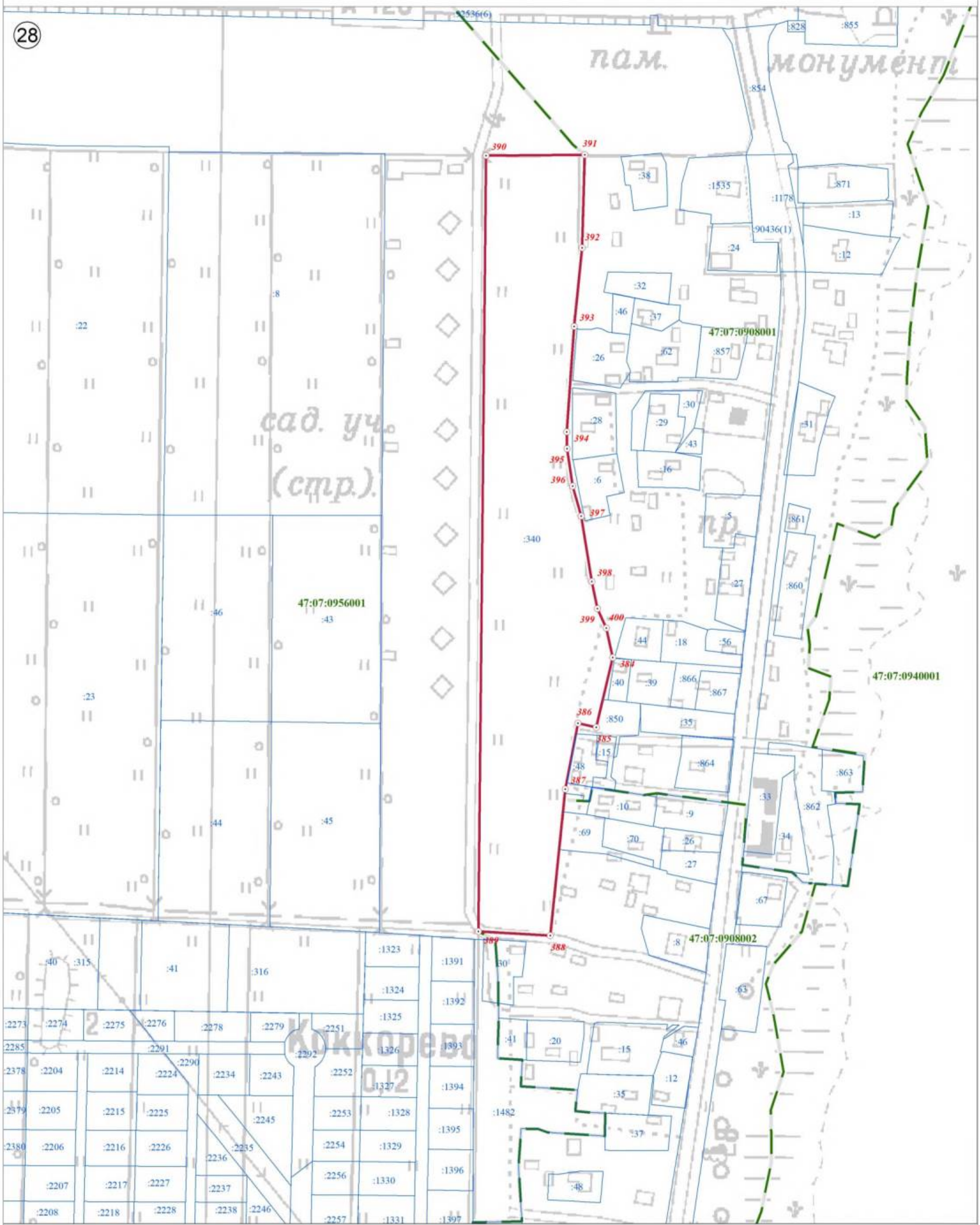

Масштаб 1:2 500

Используемые условные знаки и обозначения:

———	Граница объекта
———	Граница кадастрового квартала
———	Граница земельного участка, сведения о котором внесены в ЕГРН
⊙ 22	Характерная точка границы объекта землеустройства
:227	Номер земельного участка, сведения о границах которого внесены в ЕГРН, в кадастровом квартале
47:07:0904002	Номер кадастрового квартала

Подпись _____ Дата "05" октября 2021 г.

Место для оттиска печати (при наличии) лица, составившего описание местоположения границ объекта

План границ объекта



Используемые условные знаки и обозначения:

	Граница объекта
	Граница кадастрового квартала
	Граница земельного участка, сведения о котором внесены в ЕГРН
22	Характерная точка границы объекта землеустройства
:227	Номер земельного участка, сведения о границах которого внесены в ЕГРН, в кадастровом квартале
47:07:0904002	Номер кадастрового квартала

Масштаб 1:2 500

Подпись _____ Дата "05" октября 2021 г.

Место для оттиска печати (при наличии) лица, составившего описание местоположения границ объекта

План границ объекта

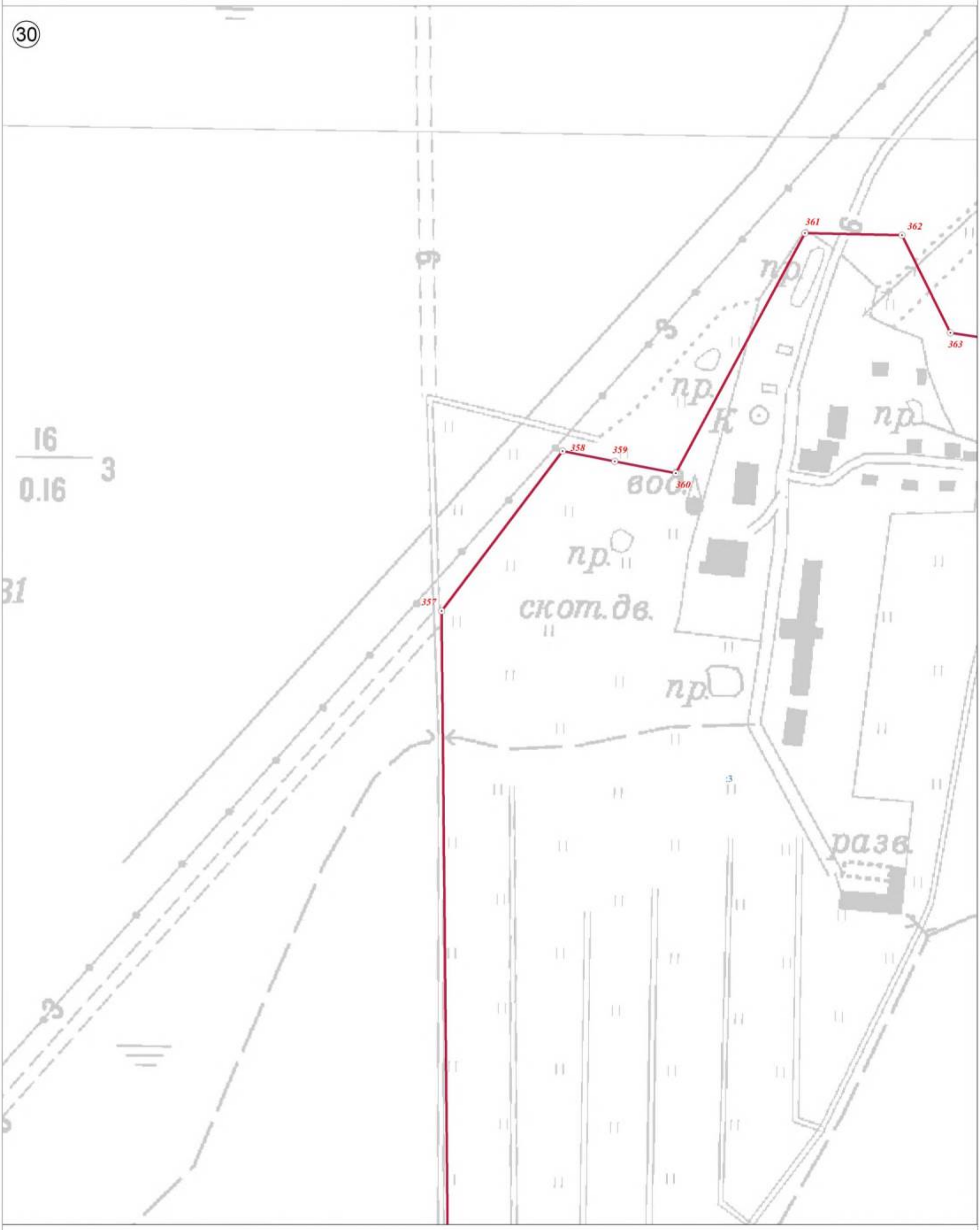

Используемые условные знаки и обозначения:

	Граница объекта
	Граница кадастрового квартала
	Граница земельного участка, сведения о котором внесены в ЕГРН
22	Характерная точка границы объекта землеустройства
:227	Номер земельного участка, сведения о границах которого внесены в ЕГРН, в кадастровом квартале
47:07:0904002	Номер кадастрового квартала

Масштаб 1:2 500

Подпись _____ Дата "05" октября 2021 г.

Место для оттиска печати (при наличии) лица, составившего описание местоположения границ объекта

План границ объекта

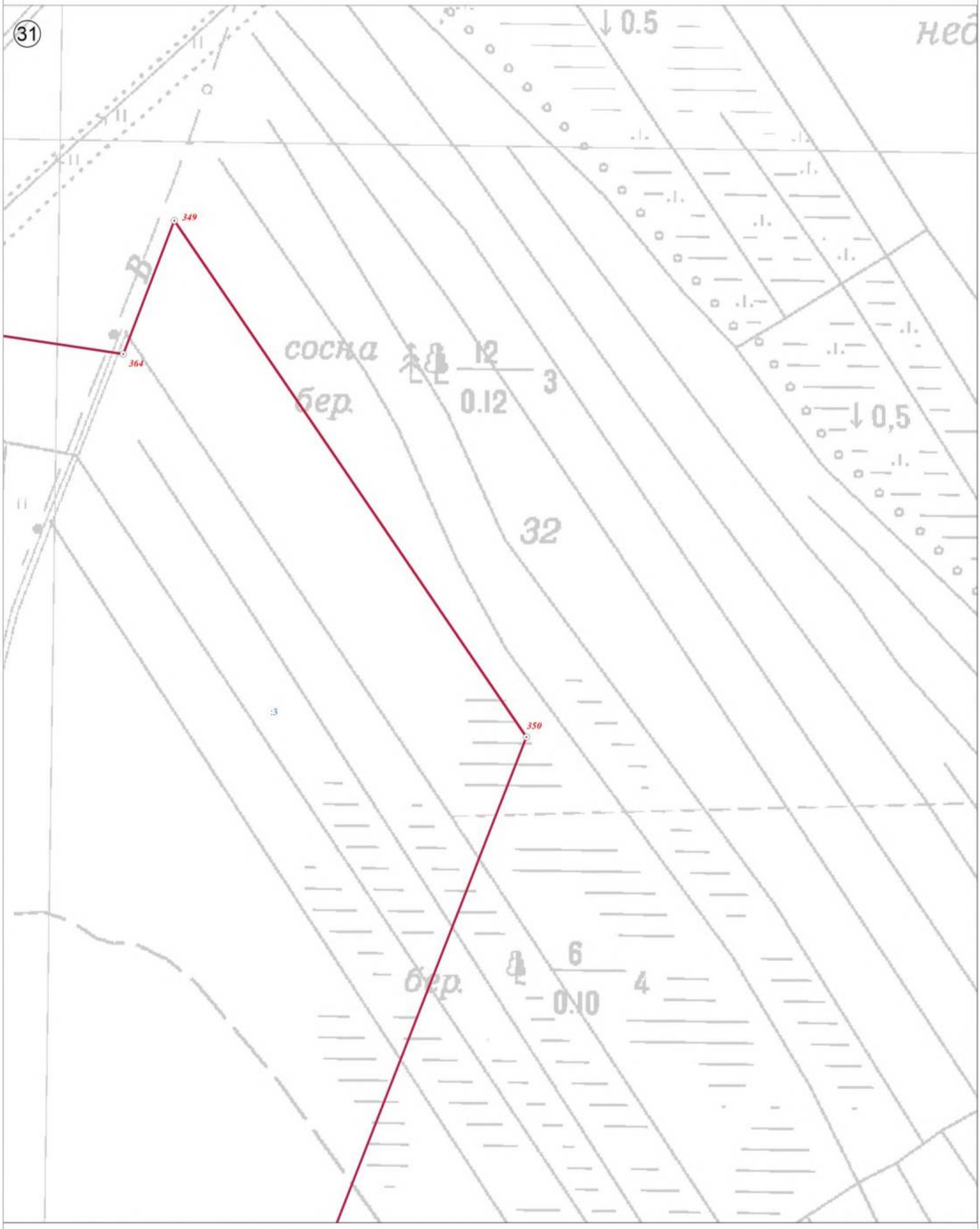

Используемые условные знаки и обозначения:

	Граница объекта
	Граница кадастрового квартала
	Граница земельного участка, сведения о котором внесены в ЕГРН
22	Характерная точка границы объекта землеустройства
:227	Номер земельного участка, сведения о границах которого внесены в ЕГРН, в кадастровом квартале
47:07:0904002	Номер кадастрового квартала

Масштаб 1:2 500

Подпись _____ Дата "05" октября 2021 г.

Место для оттиска печати (при наличии) лица, составившего описание местоположения границ объекта

План границ объекта

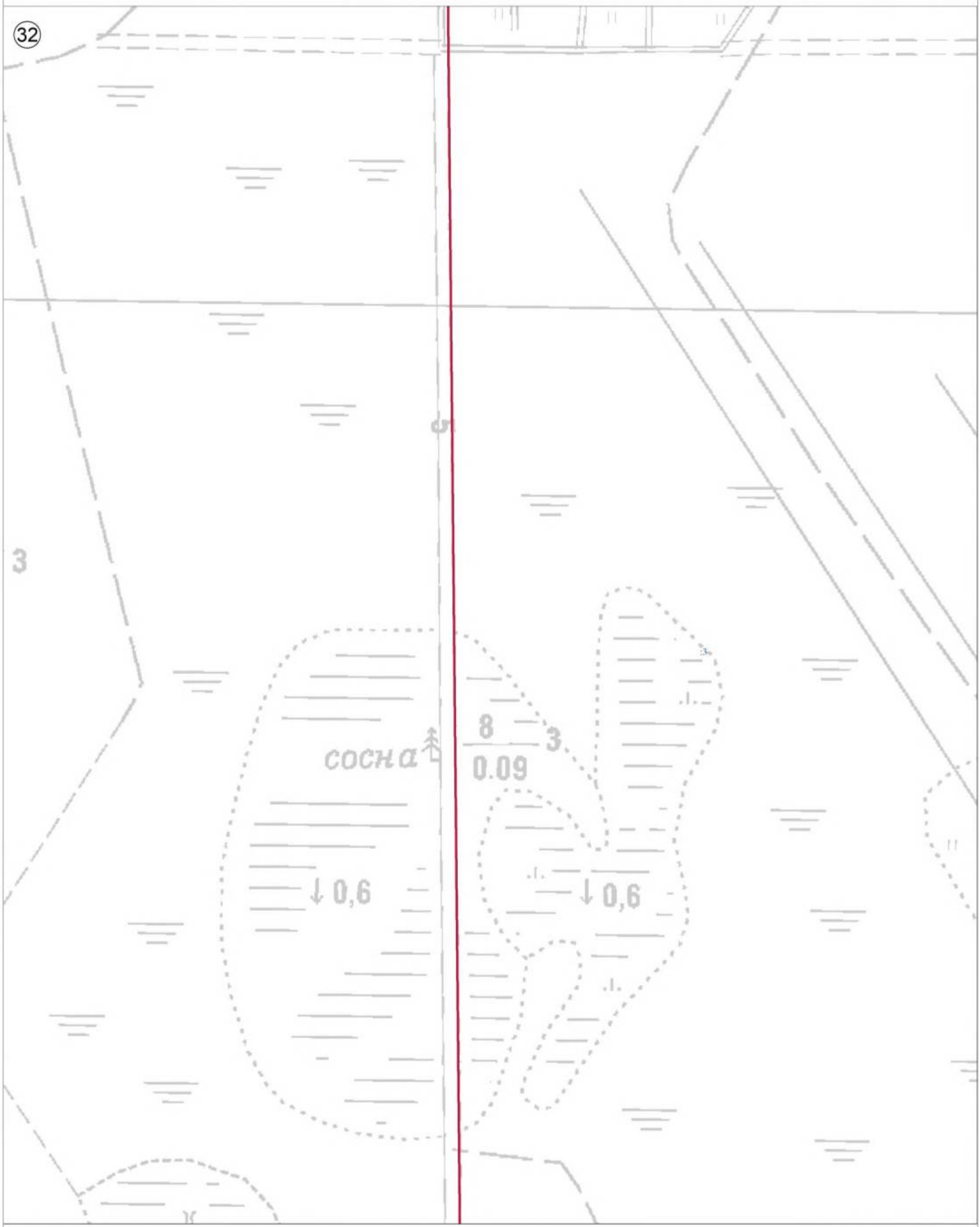

Используемые условные знаки и обозначения:

	Граница объекта
	Граница кадастрового квартала
	Граница земельного участка, сведения о котором внесены в ЕГРН
22	Характерная точка границы объекта землеустройства
:227	Номер земельного участка, сведения о границах которого внесены в ЕГРН, в кадастровом квартале
47:07:0904002	Номер кадастрового квартала

Масштаб 1:2 500

Подпись _____ Дата "05" октября 2021 г.

Место для оттиска печати (при наличии) лица, составившего описание местоположения границ объекта

План границ объекта

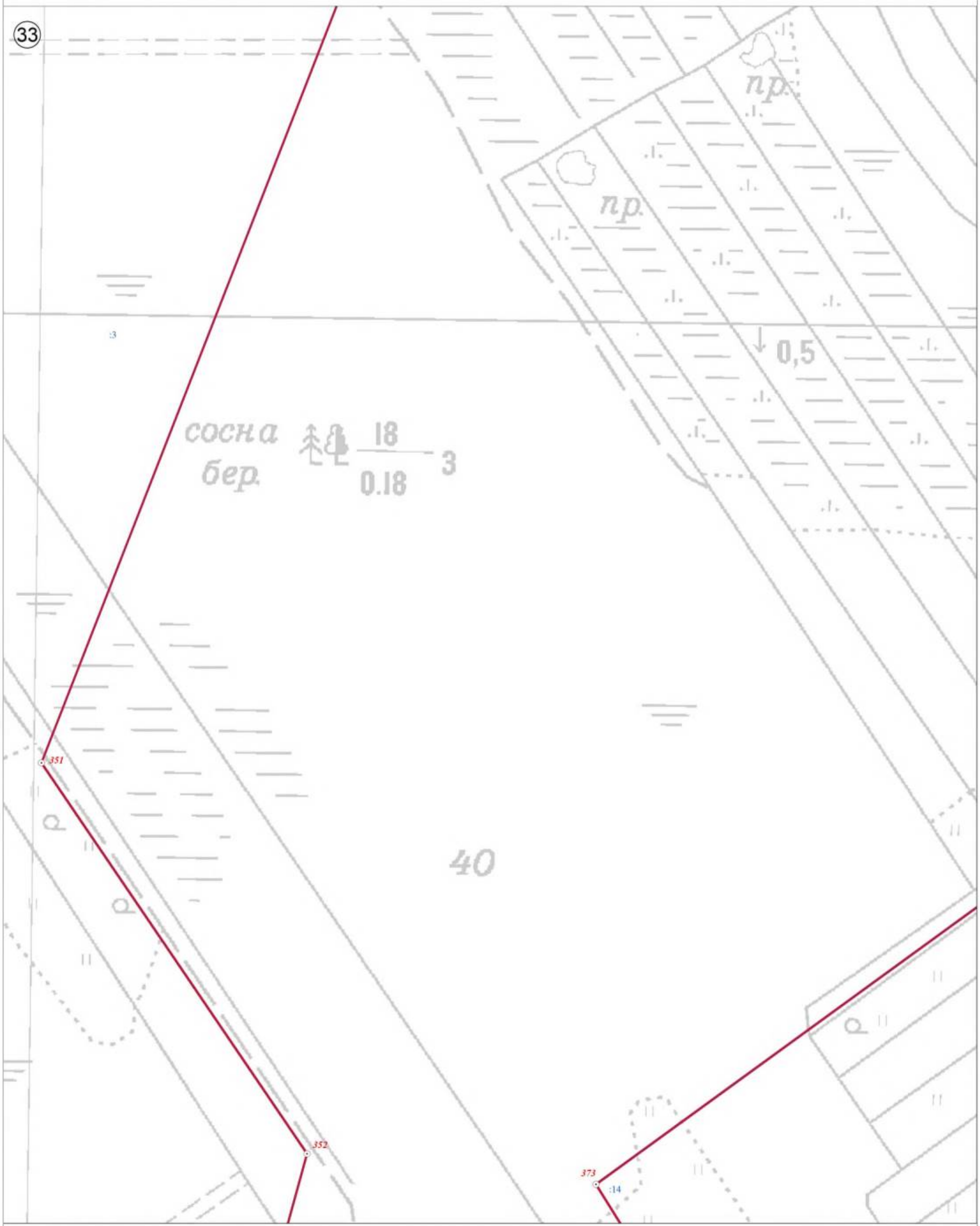

Используемые условные знаки и обозначения:

	Граница объекта
	Граница кадастрового квартала
	Граница земельного участка, сведения о котором внесены в ЕГРН
22	Характерная точка границы объекта землеустройства
:227	Номер земельного участка, сведения о границах которого внесены в ЕГРН, в кадастровом квартале
47:07:0904002	Номер кадастрового квартала

Масштаб 1:2 500

Подпись _____ Дата "05" октября 2021 г.

Место для оттиска печати (при наличии) лица, составившего описание местоположения границ объекта

План границ объекта



Используемые условные знаки и обозначения:

	Граница объекта
	Граница кадастрового квартала
	Граница земельного участка, сведения о котором внесены в ЕГРН
22	Характерная точка границы объекта землеустройства
:227	Номер земельного участка, сведения о границах которого внесены в ЕГРН, в кадастровом квартале
47:07:0904002	Номер кадастрового квартала

Масштаб 1:2 500

Подпись _____ Дата "05" октября 2021 г.

Место для оттиска печати (при наличии) лица, составившего описание местоположения границ объекта

План границ объекта

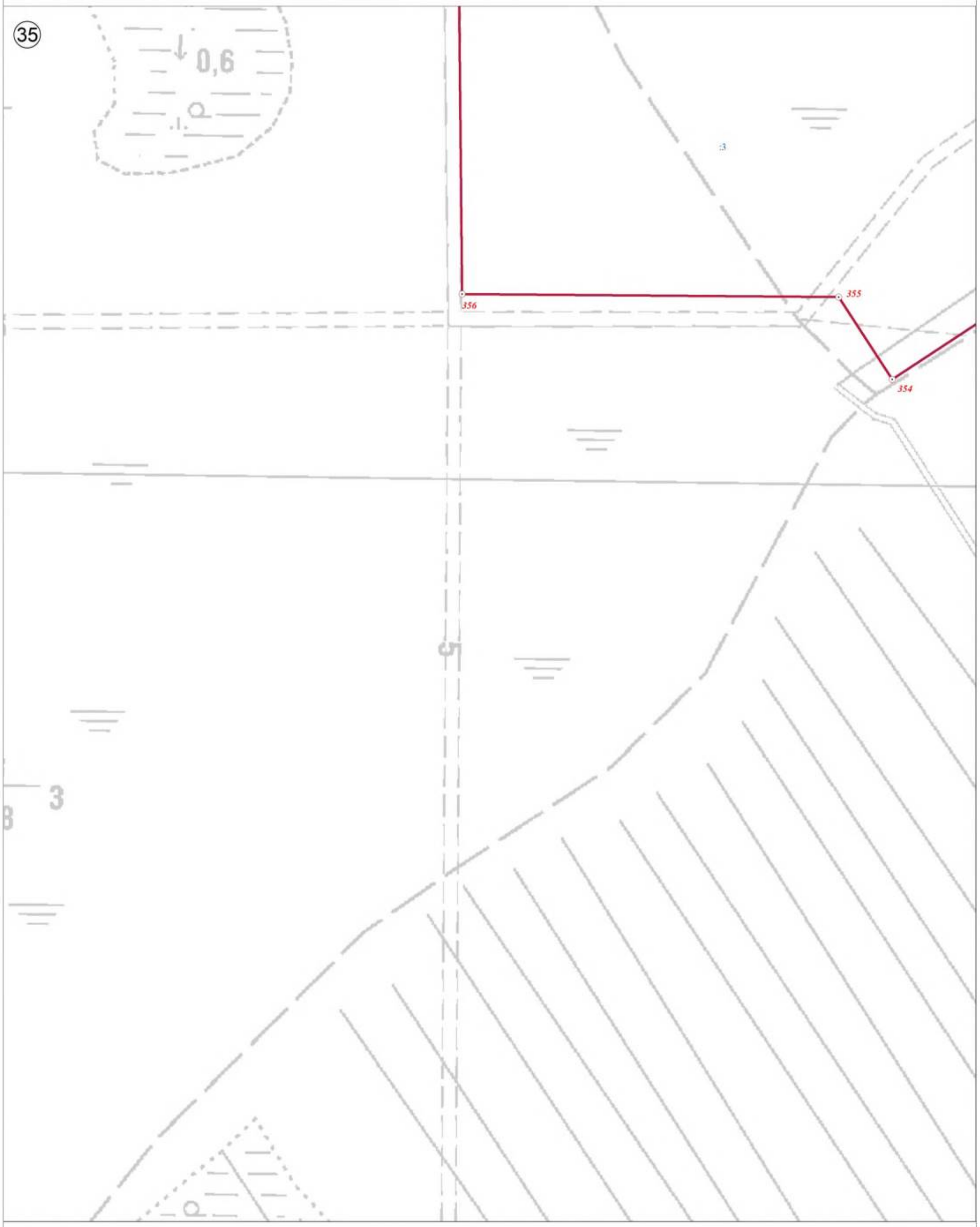

Используемые условные знаки и обозначения:

	Граница объекта
	Граница кадастрового квартала
	Граница земельного участка, сведения о котором внесены в ЕГРН
22	Характерная точка границы объекта землеустройства
:227	Номер земельного участка, сведения о границах которого внесены в ЕГРН, в кадастровом квартале
47:07:0904002	Номер кадастрового квартала

Масштаб 1:2 500

Подпись _____ Дата "05" октября 2021 г.

Место для оттиска печати (при наличии) лица, составившего описание местоположения границ объекта

План границ объекта

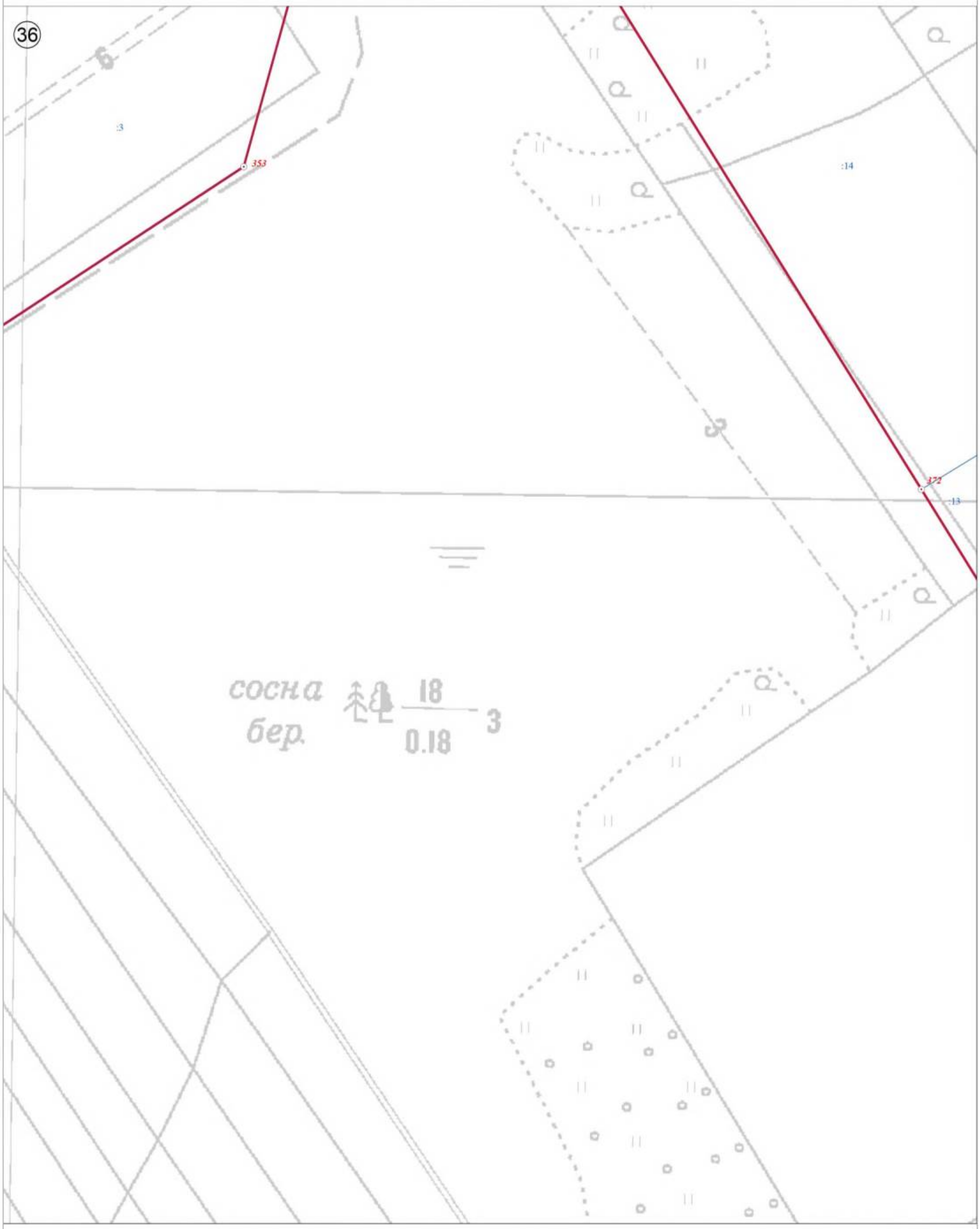

Используемые условные знаки и обозначения:

	Граница объекта
	Граница кадастрового квартала
	Граница земельного участка, сведения о котором внесены в ЕГРН
22	Характерная точка границы объекта землеустройства
:227	Номер земельного участка, сведения о границах которого внесены в ЕГРН, в кадастровом квартале
47:07:0904002	Номер кадастрового квартала

Масштаб 1:2 500

Подпись _____ Дата "05" октября 2021 г.

Место для оттиска печати (при наличии) лица, составившего описание местоположения границ объекта

План границ объекта



Используемые условные знаки и обозначения:

	Граница объекта
	Граница кадастрового квартала
	Граница земельного участка, сведения о котором внесены в ЕГРН
22	Характерная точка границы объекта землеустройства
:227	Номер земельного участка, сведения о границах которого внесены в ЕГРН, в кадастровом квартале
47:07:0904002	Номер кадастрового квартала

Масштаб 1:2 500

Подпись _____ Дата "05" октября 2021 г.

Место для оттиска печати (при наличии) лица, составившего описание местоположения границ объекта

Текстовое описание местоположения границ населенных пунктов, территориальных зон, особо охраняемых природных территорий, зон с особыми условиями использования территорий

Прохождение границы		Описание прохождения границы
от точки	до точки	
1	2	3
1	2	-
2	3	-
3	4	по границе земельного участка с кадастровым номером 47:07:0906002:24
4	5	по границе земельного участка с кадастровым номером 47:07:0906002:24
5	6	-
6	7	-
7	8	-
8	9	-
9	10	-
10	11	-
11	12	-
12	13	-
13	14	-
14	15	-
15	16	-
16	17	-
17	18	-
18	19	-
19	1	-
20	21	-
21	22	-
22	23	-
23	24	-
24	25	-
25	20	-
26	27	-
27	28	-
28	29	-
29	30	-
30	31	-
31	32	-
32	33	-
33	34	-
34	35	-
35	36	-
36	37	-
37	38	-
38	39	-
39	40	-
40	41	-
41	42	-
42	43	-

1	2	3
43	26	-
44	45	-
45	46	-
46	47	-
47	48	-
48	49	-
49	50	-
50	51	-
51	44	-
52	53	по границе земельного участка с кадастровым номером 47:07:0915001:51
53	54	по границе земельного участка с кадастровым номером 47:07:0915001:51
54	55	-
55	56	-
56	57	-
57	58	-
58	59	по границе земельного участка с кадастровым номером 47:07:0915001:51
59	60	по границе земельного участка с кадастровым номером 47:07:0915001:51
60	52	по границе земельного участка с кадастровым номером 47:07:0915001:51
61	62	-
62	63	-
63	64	-
64	65	-
65	66	по границе земельного участка с кадастровым номером 47:07:0960001:1
66	67	-
67	68	-
68	61	-
69	70	-
70	71	-
71	72	-
72	73	-
73	74	-
74	75	-
75	76	-
76	77	-
77	69	-
78	79	по границе земельного участка с кадастровым номером 47:07:0953004:48
79	80	по границе земельного участка с кадастровым номером 47:07:0953004:48
80	81	по границе земельного участка с кадастровым номером 47:07:0953004:49
81	82	-
82	83	-
83	84	-
84	85	по границе земельного участка с кадастровым номером 47:07:0953004:49
85	86	-
86	87	-
87	88	-
88	89	-
89	90	-
90	91	-
91	92	-
92	93	-

1	2	3
93	94	-
94	95	-
95	96	-
96	78	-
97	98	-
98	99	-
99	100	-
100	97	-
101	102	по границе земельного участка с кадастровым номером 47:07:0957007:398
102	103	по границе земельного участка с кадастровым номером 47:07:0957007:398
103	104	по границе земельного участка с кадастровым номером 47:07:0957007:398
104	105	-
105	106	по границе земельного участка с кадастровым номером 47:07:0957007:53
106	107	-
107	101	-
108	109	по границе земельного участка с кадастровым номером 47:07:0957007:112
109	110	-
110	111	по границе земельного участка с кадастровым номером 47:07:0957007:112
111	112	-
112	113	по границе земельного участка с кадастровым номером 47:07:0957007:111
113	114	по границе земельного участка с кадастровым номером 47:07:0957007:111
114	115	-
115	116	-
116	117	по границе земельного участка с кадастровым номером 47:07:0957007:111
117	118	по границе земельного участка с кадастровым номером 47:07:0957007:111
118	119	-
119	120	-
120	108	-
121	122	по границе земельного участка с кадастровым номером 47:07:0957007:540
122	123	по границе земельного участка с кадастровым номером 47:07:0957007:540
123	124	-
124	125	по границе земельного участка с кадастровым номером 47:07:0957007:986
125	126	-
126	127	-
127	128	по границе земельного участка с кадастровым номером 47:07:0957007:539
128	129	по границе земельного участка с кадастровым номером 47:07:0957007:539
129	121	-
130	131	по границе земельного участка с кадастровым номером 47:07:0957007:84
131	132	-
132	133	-
133	134	-
134	135	-
135	136	-
136	137	по границе земельного участка с кадастровым номером 47:07:0957007:553
137	138	по границе земельного участка с кадастровым номером 47:07:0957007:553
138	139	-
139	140	-
140	141	по границе земельного участка с кадастровым номером 47:07:0957007:553
141	142	-
142	143	по границе земельного участка с кадастровым номером 47:07:0957007:71

1	2	3
143	144	-
144	130	-
145	146	по границе земельного участка с кадастровым номером 47:07:0957007:1018
146	147	-
147	148	по границе земельного участка с кадастровым номером 47:07:0957007:88
148	149	-
149	150	-
150	151	-
151	152	-
152	153	-
153	154	-
154	145	-
155	156	по границе земельного участка с кадастровым номером 47:07:0957007:75
156	157	-
157	158	-
158	159	-
159	160	-
160	161	по границе земельного участка с кадастровым номером 47:07:0957007:28
161	162	по границе земельного участка с кадастровым номером 47:07:0957007:28
162	163	по границе земельного участка с кадастровым номером 47:07:0957007:28
163	164	по границе земельного участка с кадастровым номером 47:07:0957007:28
164	165	по границе земельного участка с кадастровым номером 47:07:0957007:51
165	166	по границе земельного участка с кадастровым номером 47:07:0957007:51
166	167	по границе земельного участка с кадастровым номером 47:07:0957007:51
167	168	по границе земельного участка с кадастровым номером 47:07:0957007:51
168	169	-
169	170	по границе земельного участка с кадастровым номером 47:07:0957007:75
170	155	по границе земельного участка с кадастровым номером 47:07:0957007:75
171	172	по границе земельного участка с кадастровым номером 47:07:0957007:64
172	173	-
173	174	-
174	175	по границе земельного участка с кадастровым номером 47:07:0957007:64
175	176	по границе земельного участка с кадастровым номером 47:07:0957007:64
176	171	по границе земельного участка с кадастровым номером 47:07:0957007:64
177	178	по границе земельного участка с кадастровым номером 47:07:0957007:1294
178	179	-
179	180	-
180	181	по границе земельного участка с кадастровым номером 47:07:0957007:22
181	182	по границе земельного участка с кадастровым номером 47:07:0957007:22
182	183	по границе земельного участка с кадастровым номером 47:07:0957007:399
183	184	по границе земельного участка с кадастровым номером 47:07:0957007:399
184	185	по границе земельного участка с кадастровым номером 47:07:0957007:399
185	186	по границе земельного участка с кадастровым номером 47:07:0957007:453
186	187	-
187	188	-
188	189	-
189	190	-
190	191	-
191	192	-
192	193	-

1	2	3
193	194	-
194	195	-
195	196	-
196	197	-
197	177	-
198	199	по границе земельного участка с кадастровым номером 47:07:0957007:4
199	200	по границе земельного участка с кадастровым номером 47:07:0957007:4
200	201	-
201	198	-
202	203	по границе земельного участка с кадастровым номером 47:07:0957007:87
203	204	по границе земельного участка с кадастровым номером 47:07:0957007:87
204	205	по границе земельного участка с кадастровым номером 47:07:0957007:87
205	202	-
206	207	-
207	208	-
208	209	-
209	210	по границе земельного участка с кадастровым номером 47:07:0953003:1
210	211	-
211	212	по границе земельного участка с кадастровым номером 47:07:0953003:13
212	213	-
213	214	по границе земельного участка с кадастровым номером 47:07:0953003:28
214	215	по границе земельного участка с кадастровым номером 47:07:0953003:28
215	216	-
216	217	-
217	218	-
218	219	-
219	220	-
220	221	-
221	222	-
222	223	-
223	224	по границе земельного участка с кадастровым номером 47:07:0953003:641
224	225	по границе земельного участка с кадастровым номером 47:07:0953003:641
225	226	по границе земельного участка с кадастровым номером 47:07:0953003:641
226	227	-
227	228	-
228	229	-
229	230	-
230	231	-
231	232	-
232	233	-
233	234	-
234	235	-
235	236	-
236	206	-
237	238	по границе земельного участка с кадастровым номером 47:07:0953004:139
238	239	-
239	240	по границе земельного участка с кадастровым номером 47:07:0953004:88
240	241	-
241	242	-
242	243	-

1	2	3
243	244	-
244	245	-
245	246	по границе земельного участка с кадастровым номером 47:07:0953004:139
246	247	по границе земельного участка с кадастровым номером 47:07:0953004:139
247	248	по границе земельного участка с кадастровым номером 47:07:0953004:139
248	249	по границе земельного участка с кадастровым номером 47:07:0953004:139
249	250	-
250	251	-
251	252	по границе земельного участка с кадастровым номером 47:07:0953004:139
252	253	по границе земельного участка с кадастровым номером 47:07:0953004:139
253	254	по границе земельного участка с кадастровым номером 47:07:0953004:139
254	255	по границе земельного участка с кадастровым номером 47:07:0953004:139
255	256	по границе земельного участка с кадастровым номером 47:07:0953004:139
256	237	по границе земельного участка с кадастровым номером 47:07:0953004:139
257	258	по границе земельного участка с кадастровым номером 47:07:0953004:226(2)
258	259	по границе земельного участка с кадастровым номером 47:07:0953004:226(2)
259	260	-
260	261	-
261	262	-
262	263	-
263	264	-
264	265	-
265	266	-
266	267	-
267	268	-
268	269	-
269	270	по границе земельного участка с кадастровым номером 47:07:0953004:316
270	271	по границе земельного участка с кадастровым номером 47:07:0953004:316
271	272	по границе земельного участка с кадастровым номером 47:07:0953004:316
272	273	по границе земельного участка с кадастровым номером 47:07:0953004:196
273	274	по границе земельного участка с кадастровым номером 47:07:0953004:196
274	275	по границе земельного участка с кадастровым номером 47:07:0953004:196
275	276	по границе земельного участка с кадастровым номером 47:07:0953004:352(2)
276	277	-
277	278	-
278	279	-
279	280	по границе земельного участка с кадастровым номером 47:07:0000000:90902
280	281	по границе земельного участка с кадастровым номером 47:07:0000000:90902
281	282	-
282	283	-
283	284	-
284	285	-
285	286	-
286	287	-
287	288	-
288	289	-
289	257	-
290	291	-
291	292	по границе земельного участка с кадастровым номером 47:07:0905011:5
292	293	по границе земельного участка с кадастровым номером 47:07:0905011:5

1	2	3
293	294	-
294	295	-
295	296	по границе земельного участка с кадастровым номером 47:07:0953004:2
296	297	по границе земельного участка с кадастровым номером 47:07:0953004:2
297	298	по границе земельного участка с кадастровым номером 47:07:0953004:2
298	299	-
299	300	-
300	290	-
301	302	-
302	303	-
303	304	-
304	305	-
305	306	-
306	307	-
307	308	-
308	301	-
309	310	-
310	311	-
311	312	по границе земельного участка с кадастровым номером 47:07:0941004:10
312	313	по границе земельного участка с кадастровым номером 47:07:0941004:10
313	314	по границе земельного участка с кадастровым номером 47:07:0941004:10
314	315	по границе земельного участка с кадастровым номером 47:07:0941004:10
315	309	-
316	317	-
317	318	-
318	319	-
319	320	-
320	321	-
321	322	по границе земельного участка с кадастровым номером 47:07:0953003:423
322	323	по границе земельного участка с кадастровым номером 47:07:0953003:423
323	324	по границе земельного участка с кадастровым номером 47:07:0953003:423
324	325	-
325	326	-
326	327	-
327	328	-
328	329	-
329	330	-
330	331	-
331	332	-
332	333	-
333	334	-
334	335	-
335	336	-
336	337	-
337	338	-
338	339	по границе земельного участка с кадастровым номером 47:07:0000000:18354
339	340	по границе земельного участка с кадастровым номером 47:07:0000000:18354
340	341	по границе земельного участка с кадастровым номером 47:07:0000000:18354
341	342	-
342	343	-

1	2	3
343	344	-
344	345	-
345	346	-
346	347	-
347	348	-
348	316	-
349	350	по границе земельного участка с кадастровым номером 47:07:1707002:3
350	351	по границе земельного участка с кадастровым номером 47:07:1707002:3
351	352	по границе земельного участка с кадастровым номером 47:07:1707002:3
352	353	по границе земельного участка с кадастровым номером 47:07:1707002:3
353	354	по границе земельного участка с кадастровым номером 47:07:1707002:3
354	355	по границе земельного участка с кадастровым номером 47:07:1707002:3
355	356	по границе земельного участка с кадастровым номером 47:07:1707002:3
356	357	по границе земельного участка с кадастровым номером 47:07:1707002:3
357	358	по границе земельного участка с кадастровым номером 47:07:1707002:3
358	359	-
359	360	-
360	361	по границе земельного участка с кадастровым номером 47:07:1707002:3
361	362	по границе земельного участка с кадастровым номером 47:07:1707002:3
362	363	по границе земельного участка с кадастровым номером 47:07:1707002:3
363	364	по границе земельного участка с кадастровым номером 47:07:1707002:3
364	349	по границе земельного участка с кадастровым номером 47:07:1707002:3
365	366	по границе земельного участка с кадастровым номером 47:07:1707002:14
366	367	по границе земельного участка с кадастровым номером 47:07:1707002:14
367	368	по границе земельного участка с кадастровым номером 47:07:1707002:14
368	369	по границе земельного участка с кадастровым номером 47:07:1707002:14
369	370	по границе земельного участка с кадастровым номером 47:07:1707002:13
370	371	по границе земельного участка с кадастровым номером 47:07:1707002:13
371	372	-
372	373	по границе земельного участка с кадастровым номером 47:07:1707002:14
373	365	по границе земельного участка с кадастровым номером 47:07:1707002:14
374	375	по границе земельного участка с кадастровым номером 47:07:0953004:141
375	376	по границе земельного участка с кадастровым номером 47:07:0953004:141
376	377	по границе земельного участка с кадастровым номером 47:07:0953004:141
377	378	по границе земельного участка с кадастровым номером 47:07:0953004:141
378	379	-
379	380	по границе земельного участка с кадастровым номером 47:07:0953004:140
380	381	по границе земельного участка с кадастровым номером 47:07:0953004:140
381	382	по границе земельного участка с кадастровым номером 47:07:0953004:140
382	383	-
383	374	-
384	385	по границе земельного участка с кадастровым номером 47:07:0956001:340
385	386	по границе земельного участка с кадастровым номером 47:07:0956001:340
386	387	-
387	388	по границе земельного участка с кадастровым номером 47:07:0956001:340
388	389	по границе земельного участка с кадастровым номером 47:07:0956001:340
389	390	по границе земельного участка с кадастровым номером 47:07:0956001:340
390	391	по границе земельного участка с кадастровым номером 47:07:0956001:340
391	392	по границе земельного участка с кадастровым номером 47:07:0956001:340
392	393	по границе земельного участка с кадастровым номером 47:07:0956001:340

1	2	3
393	394	по границе земельного участка с кадастровым номером 47:07:0956001:340
394	395	по границе земельного участка с кадастровым номером 47:07:0956001:340
395	396	по границе земельного участка с кадастровым номером 47:07:0956001:340
396	397	по границе земельного участка с кадастровым номером 47:07:0956001:340
397	398	по границе земельного участка с кадастровым номером 47:07:0956001:340
398	399	по границе земельного участка с кадастровым номером 47:07:0956001:340
399	400	по границе земельного участка с кадастровым номером 47:07:0956001:340
400	384	по границе земельного участка с кадастровым номером 47:07:0956001:340

ОПИСАНИЕ МЕСТОПОЛОЖЕНИЯ ГРАНИЦ

территориальная зона "Сх3 Зона ведения садоводства" муниципального образования «Рахьинское городское поселение» Всеволожского муниципального района Ленинградской области

(наименование объекта, местоположение границ которого описано (далее - объект))

Раздел 1

Сведения об объекте

№ п/п	Характеристики объекта	Описание характеристик
1	2	3
1.	Местоположение объекта	муниципальное образование «Рахьинское городское поселение» Всеволожского муниципального района Ленинградской области
2.	Площадь объекта +/- величина погрешности определения площади (Р +/- Дельта Р)	1447,44 га +/- 0,13 га
3.	Иные характеристики объекта	-

Раздел 2

Сведения о местоположении границ объекта

1. Система координат МСК 47 зона 2

2. Сведения о характерных точках границ объекта

Обозначение характерных точек границ	Координаты, м		Метод определения координат характерной точки	Средняя квадратическая погрешность положения характерной точки (Mt), м	Описание обозначения точки на местности (при наличии)
	X	Y			
1	2	3	4	5	6
1	461587,51	2254773,37	Картометрический, 0,1	-	-
2	461476,83	2254884,79	Картометрический, 0,1	-	-
3	461434,15	2254845,10	Картометрический, 0,1	-	-
4	461349,80	2254707,57	Картометрический, 0,1	-	-
5	461375,87	2254679,69	Картометрический, 0,1	-	-
6	461376,22	2254679,32	Картометрический, 0,1	-	-
7	461292,56	2254547,46	Картометрический, 0,1	-	-
8	461338,76	2254510,58	Картометрический, 0,1	-	-
9	461263,67	2254394,91	Картометрический, 0,1	-	-
10	461265,78	2254393,60	Картометрический, 0,1	-	-
11	461326,90	2254355,60	Картометрический, 0,1	-	-
12	461371,19	2254328,05	Картометрический, 0,1	-	-
13	461462,97	2254464,52	Картометрический, 0,1	-	-
14	461481,53	2254486,05	Картометрический, 0,1	-	-
15	461543,11	2254439,61	Картометрический, 0,1	-	-
16	461562,57	2254474,00	Картометрический, 0,1	-	-
17	461569,76	2254508,53	Картометрический, 0,1	-	-
18	461533,00	2254555,41	Картометрический, 0,1	-	-
19	461493,29	2254601,54	Картометрический, 0,1	-	-
20	461504,90	2254622,73	Картометрический, 0,1	-	-
21	461549,49	2254704,03	Картометрический, 0,1	-	-
1	461587,51	2254773,37	Картометрический, 0,1	-	-
22	461542,10	2254358,07	Картометрический, 0,1	-	-
23	461472,84	2254260,65	Картометрический, 0,1	-	-
24	461487,47	2254108,44	Картометрический, 0,1	-	-
25	461513,61	2253964,08	Картометрический, 0,1	-	-
26	461531,84	2253881,55	Картометрический, 0,1	-	-
27	461545,57	2253808,12	Картометрический, 0,1	-	-
28	461559,72	2253732,40	Картометрический, 0,1	-	-
29	461584,05	2253629,03	Картометрический, 0,1	-	-
30	461628,35	2253482,66	Картометрический, 0,1	-	-
31	461651,26	2253433,98	Картометрический, 0,1	-	-
32	461705,71	2253298,25	Картометрический, 0,1	-	-
33	461783,23	2253149,34	Картометрический, 0,1	-	-
34	461819,43	2253113,75	Картометрический, 0,1	-	-
35	461847,84	2253070,61	Картометрический, 0,1	-	-
36	461909,14	2253017,18	Картометрический, 0,1	-	-
37	461988,20	2252899,01	Картометрический, 0,1	-	-
38	461998,94	2252864,67	Картометрический, 0,1	-	-

1	2	3	4	5	6
39	462034,93	2252823,42	Картометрический, 0,1	-	-
40	462068,90	2252811,22	Картометрический, 0,1	-	-
41	462097,49	2252782,53	Картометрический, 0,1	-	-
42	462107,79	2252788,47	Картометрический, 0,1	-	-
43	462115,16	2252804,91	Картометрический, 0,1	-	-
44	462118,26	2252831,02	Картометрический, 0,1	-	-
45	462162,39	2252861,83	Картометрический, 0,1	-	-
46	461948,76	2253268,76	Картометрический, 0,1	-	-
47	461837,24	2253500,61	Картометрический, 0,1	-	-
48	461808,29	2253579,47	Картометрический, 0,1	-	-
49	461786,44	2253612,46	Картометрический, 0,1	-	-
50	461742,22	2253766,50	Картометрический, 0,1	-	-
51	461724,17	2253835,85	Картометрический, 0,1	-	-
52	461716,17	2253866,51	Картометрический, 0,1	-	-
53	461668,55	2254102,16	Картометрический, 0,1	-	-
54	461652,37	2254221,76	Картометрический, 0,1	-	-
55	461647,79	2254283,66	Картометрический, 0,1	-	-
56	461646,33	2254453,69	Картометрический, 0,1	-	-
57	461641,73	2254451,87	Картометрический, 0,1	-	-
58	461609,79	2254439,26	Картометрический, 0,1	-	-
22	461542,10	2254358,07	Картометрический, 0,1	-	-
59	460349,68	2253493,42	Картометрический, 0,1	-	-
60	460330,66	2253611,74	Картометрический, 0,1	-	-
61	460337,09	2253686,24	Картометрический, 0,1	-	-
62	460349,12	2253732,63	Картометрический, 0,1	-	-
63	460365,84	2253762,16	Картометрический, 0,1	-	-
64	460308,42	2253789,32	Картометрический, 0,1	-	-
65	460276,49	2253732,62	Картометрический, 0,1	-	-
66	460267,10	2253605,52	Картометрический, 0,1	-	-
67	460285,54	2253462,18	Картометрический, 0,1	-	-
68	460298,03	2253313,79	Картометрический, 0,1	-	-
69	460305,63	2253280,00	Картометрический, 0,1	-	-
70	460325,55	2253191,44	Картометрический, 0,1	-	-
71	460381,40	2253200,14	Картометрический, 0,1	-	-
72	460384,05	2253200,55	Картометрический, 0,1	-	-
73	460380,21	2253231,77	Картометрический, 0,1	-	-
74	460376,70	2253248,49	Картометрический, 0,1	-	-
75	460372,81	2253267,02	Картометрический, 0,1	-	-
76	460368,49	2253286,82	Картометрический, 0,1	-	-
77	460362,30	2253315,17	Картометрический, 0,1	-	-
78	460360,49	2253393,84	Картометрический, 0,1	-	-
79	460354,34	2253450,47	Картометрический, 0,1	-	-
59	460349,68	2253493,42	Картометрический, 0,1	-	-
80	458331,24	2256342,74	Картометрический, 0,1	-	-
81	458264,07	2256268,67	Картометрический, 0,1	-	-
82	458315,35	2256222,85	Картометрический, 0,1	-	-
83	458496,26	2256021,00	Картометрический, 0,1	-	-
84	458577,67	2255951,26	Картометрический, 0,1	-	-
85	458619,69	2255917,62	Картометрический, 0,1	-	-
86	458624,99	2255914,61	Картометрический, 0,1	-	-

1	2	3	4	5	6
87	458629,84	2255911,86	Картометрический, 0,1	-	-
88	458708,94	2255877,57	Картометрический, 0,1	-	-
89	458710,90	2255876,73	Картометрический, 0,1	-	-
90	458801,82	2255861,58	Картометрический, 0,1	-	-
91	458817,05	2255887,42	Картометрический, 0,1	-	-
92	458778,13	2255907,22	Картометрический, 0,1	-	-
93	458739,61	2255926,81	Картометрический, 0,1	-	-
94	458722,64	2255943,42	Картометрический, 0,1	-	-
95	458681,30	2255983,87	Картометрический, 0,1	-	-
96	458558,91	2256072,44	Картометрический, 0,1	-	-
97	458442,78	2256214,07	Картометрический, 0,1	-	-
80	458331,24	2256342,74	Картометрический, 0,1	-	-
98	458962,56	2255830,56	Картометрический, 0,1	-	-
99	458850,27	2255834,74	Картометрический, 0,1	-	-
100	458728,41	2255853,58	Картометрический, 0,1	-	-
101	458708,22	2255858,38	Картометрический, 0,1	-	-
102	458655,75	2255769,45	Картометрический, 0,1	-	-
103	458767,63	2255714,43	Картометрический, 0,1	-	-
104	458881,83	2255664,34	Картометрический, 0,1	-	-
105	458881,99	2255664,72	Картометрический, 0,1	-	-
106	458882,81	2255666,70	Картометрический, 0,1	-	-
107	458881,60	2255683,33	Картометрический, 0,1	-	-
108	458906,94	2255687,89	Картометрический, 0,1	-	-
109	458943,54	2255694,47	Картометрический, 0,1	-	-
110	458944,89	2255760,77	Картометрический, 0,1	-	-
111	458958,61	2255798,27	Картометрический, 0,1	-	-
98	458962,56	2255830,56	Картометрический, 0,1	-	-
112	461912,94	2253647,73	Картометрический, 0,1	-	-
113	461845,78	2253923,67	Картометрический, 0,1	-	-
114	461831,08	2253996,27	Картометрический, 0,1	-	-
115	461814,39	2254078,70	Картометрический, 0,1	-	-
116	461781,10	2254369,83	Картометрический, 0,1	-	-
117	461778,56	2254465,14	Картометрический, 0,1	-	-
118	461674,54	2254462,36	Картометрический, 0,1	-	-
119	461675,78	2254284,94	Картометрический, 0,1	-	-
120	461686,28	2254175,55	Картометрический, 0,1	-	-
121	461695,17	2254106,75	Картометрический, 0,1	-	-
122	461719,51	2253982,32	Картометрический, 0,1	-	-
123	461733,40	2253911,34	Картометрический, 0,1	-	-
124	461770,90	2253764,12	Картометрический, 0,1	-	-
125	461797,58	2253679,54	Картометрический, 0,1	-	-
126	461865,29	2253697,56	Картометрический, 0,1	-	-
127	461889,50	2253606,80	Картометрический, 0,1	-	-
128	461832,22	2253591,71	Картометрический, 0,1	-	-
129	461861,29	2253510,45	Картометрический, 0,1	-	-
130	461906,63	2253414,46	Картометрический, 0,1	-	-
131	461971,49	2253281,42	Картометрический, 0,1	-	-
132	462157,36	2252925,54	Картометрический, 0,1	-	-
133	462194,25	2252857,26	Картометрический, 0,1	-	-
134	462268,55	2252912,49	Картометрический, 0,1	-	-

1	2	3	4	5	6
135	462240,53	2252956,00	Картометрический, 0,1	-	-
136	462185,22	2253047,62	Картометрический, 0,1	-	-
137	462147,26	2253132,77	Картометрический, 0,1	-	-
138	462092,34	2253237,05	Картометрический, 0,1	-	-
139	462033,88	2253355,45	Картометрический, 0,1	-	-
140	461984,71	2253464,96	Картометрический, 0,1	-	-
112	461912,94	2253647,73	Картометрический, 0,1	-	-
141	462294,28	2252875,76	Картометрический, 0,1	-	-
142	462215,63	2252771,94	Картометрический, 0,1	-	-
143	462234,68	2252680,85	Картометрический, 0,1	-	-
144	462223,35	2252644,59	Картометрический, 0,1	-	-
145	462440,19	2252321,60	Картометрический, 0,1	-	-
146	462530,31	2252206,16	Картометрический, 0,1	-	-
147	462623,08	2252103,44	Картометрический, 0,1	-	-
148	462802,73	2251970,85	Картометрический, 0,1	-	-
149	462844,42	2252055,85	Картометрический, 0,1	-	-
150	462881,18	2252122,17	Картометрический, 0,1	-	-
151	462691,95	2252300,93	Картометрический, 0,1	-	-
152	462503,48	2252546,29	Картометрический, 0,1	-	-
141	462294,28	2252875,76	Картометрический, 0,1	-	-
153	453608,30	2254618,09	Картометрический, 0,1	-	-
154	453557,12	2254798,89	Картометрический, 0,1	-	-
155	453560,47	2254799,52	Картометрический, 0,1	-	-
156	453596,81	2254806,34	Картометрический, 0,1	-	-
157	453470,23	2255067,41	Картометрический, 0,1	-	-
158	453462,97	2255071,20	Картометрический, 0,1	-	-
159	453460,57	2255092,20	Картометрический, 0,1	-	-
160	453427,98	2255089,70	Картометрический, 0,1	-	-
161	453395,72	2255087,23	Картометрический, 0,1	-	-
162	453387,32	2255086,59	Картометрический, 0,1	-	-
163	453373,66	2255085,54	Картометрический, 0,1	-	-
164	453359,45	2255084,45	Картометрический, 0,1	-	-
165	453346,97	2255088,82	Картометрический, 0,1	-	-
166	453351,23	2255094,10	Картометрический, 0,1	-	-
167	453376,93	2255305,00	Картометрический, 0,1	-	-
168	453384,74	2255448,64	Картометрический, 0,1	-	-
169	453382,93	2255496,39	Картометрический, 0,1	-	-
170	453378,32	2255497,62	Картометрический, 0,1	-	-
171	453336,19	2255508,84	Картометрический, 0,1	-	-
172	453087,42	2255575,10	Картометрический, 0,1	-	-
173	452985,48	2255595,04	Картометрический, 0,1	-	-
174	452969,80	2255606,83	Картометрический, 0,1	-	-
175	452947,36	2255607,81	Картометрический, 0,1	-	-
176	452930,60	2255598,56	Картометрический, 0,1	-	-
177	452903,73	2255570,12	Картометрический, 0,1	-	-
178	452898,97	2255565,08	Картометрический, 0,1	-	-
179	452873,53	2255532,43	Картометрический, 0,1	-	-
180	452857,89	2255497,66	Картометрический, 0,1	-	-
181	452816,01	2255498,75	Картометрический, 0,1	-	-
182	452805,91	2255502,73	Картометрический, 0,1	-	-

1	2	3	4	5	6
183	452756,14	2255542,94	Картометрический, 0,1	-	-
184	452622,69	2255671,28	Картометрический, 0,1	-	-
185	452565,77	2255723,72	Картометрический, 0,1	-	-
186	452556,48	2255732,28	Картометрический, 0,1	-	-
187	452518,07	2255661,89	Картометрический, 0,1	-	-
188	452494,61	2255595,12	Картометрический, 0,1	-	-
189	452460,62	2255531,94	Картометрический, 0,1	-	-
190	452408,35	2255405,80	Картометрический, 0,1	-	-
191	452398,46	2255377,93	Картометрический, 0,1	-	-
192	452399,52	2255377,29	Картометрический, 0,1	-	-
193	452414,80	2255366,50	Картометрический, 0,1	-	-
194	452384,42	2255294,64	Картометрический, 0,1	-	-
195	452378,76	2255280,02	Картометрический, 0,1	-	-
196	452394,86	2255269,98	Картометрический, 0,1	-	-
197	452395,23	2255269,58	Картометрический, 0,1	-	-
198	452381,81	2255252,48	Картометрический, 0,1	-	-
199	452364,22	2255229,87	Картометрический, 0,1	-	-
200	452361,00	2255229,49	Картометрический, 0,1	-	-
201	452359,59	2255230,29	Картометрический, 0,1	-	-
202	452335,60	2255167,19	Картометрический, 0,1	-	-
203	452343,82	2255160,45	Картометрический, 0,1	-	-
204	452331,29	2255143,53	Картометрический, 0,1	-	-
205	452319,40	2255127,80	Картометрический, 0,1	-	-
206	452313,44	2255122,01	Картометрический, 0,1	-	-
207	452312,15	2255123,04	Картометрический, 0,1	-	-
208	452304,59	2255113,21	Картометрический, 0,1	-	-
209	452312,68	2255106,91	Картометрический, 0,1	-	-
210	452298,20	2255068,80	Картометрический, 0,1	-	-
211	452288,45	2255076,42	Картометрический, 0,1	-	-
212	452290,88	2255049,55	Картометрический, 0,1	-	-
213	452277,62	2255014,68	Картометрический, 0,1	-	-
214	452275,32	2255009,58	Картометрический, 0,1	-	-
215	452293,37	2255011,20	Картометрический, 0,1	-	-
216	452303,04	2254981,81	Картометрический, 0,1	-	-
217	452313,13	2254951,19	Картометрический, 0,1	-	-
218	452317,80	2254939,29	Картометрический, 0,1	-	-
219	452328,62	2254908,23	Картометрический, 0,1	-	-
220	452352,59	2254908,64	Картометрический, 0,1	-	-
221	452389,49	2254909,26	Картометрический, 0,1	-	-
222	452389,92	2254909,27	Картометрический, 0,1	-	-
223	452397,34	2254909,40	Картометрический, 0,1	-	-
224	452428,83	2254903,46	Картометрический, 0,1	-	-
225	452437,05	2254901,92	Картометрический, 0,1	-	-
226	452442,09	2254900,97	Картометрический, 0,1	-	-
227	452451,65	2254899,17	Картометрический, 0,1	-	-
228	452467,50	2254894,45	Картометрический, 0,1	-	-
229	452485,31	2254888,89	Картометрический, 0,1	-	-
230	452509,66	2254881,28	Картометрический, 0,1	-	-
231	452519,74	2254901,61	Картометрический, 0,1	-	-
232	452524,19	2254896,44	Картометрический, 0,1	-	-

1	2	3	4	5	6
233	452533,57	2254889,34	Картометрический, 0,1	-	-
234	452706,75	2254758,24	Картометрический, 0,1	-	-
235	452923,62	2254592,06	Картометрический, 0,1	-	-
236	452923,19	2254594,81	Картометрический, 0,1	-	-
237	452912,21	2254663,72	Картометрический, 0,1	-	-
238	452903,24	2254720,07	Картометрический, 0,1	-	-
239	452938,74	2254722,92	Картометрический, 0,1	-	-
240	452958,61	2254724,52	Картометрический, 0,1	-	-
241	452958,84	2254724,54	Картометрический, 0,1	-	-
242	452974,39	2254725,79	Картометрический, 0,1	-	-
243	452999,92	2254726,96	Картометрический, 0,1	-	-
244	453002,30	2254694,46	Картометрический, 0,1	-	-
245	453003,42	2254694,52	Картометрический, 0,1	-	-
246	453274,09	2254708,63	Картометрический, 0,1	-	-
247	453346,41	2254712,40	Картометрический, 0,1	-	-
248	453348,17	2254712,49	Картометрический, 0,1	-	-
249	453348,70	2254712,28	Картометрический, 0,1	-	-
250	453609,97	2254607,71	Картометрический, 0,1	-	-
251	453611,40	2254607,14	Картометрический, 0,1	-	-
153	453608,30	2254618,09	Картометрический, 0,1	-	-
252	453424,26	2249023,87	Картометрический, 0,1	-	-
253	453056,57	2249107,61	Картометрический, 0,1	-	-
254	453023,57	2248909,44	Картометрический, 0,1	-	-
255	452996,84	2248758,76	Картометрический, 0,1	-	-
256	453359,91	2248674,95	Картометрический, 0,1	-	-
257	453385,58	2248818,68	Картометрический, 0,1	-	-
252	453424,26	2249023,87	Картометрический, 0,1	-	-
258	453373,31	2248933,90	Картометрический, 0,1	-	-
259	453341,63	2248941,15	Картометрический, 0,1	-	-
260	453310,92	2248948,64	Картометрический, 0,1	-	-
261	453299,21	2248951,35	Картометрический, 0,1	-	-
262	453299,61	2248953,43	Картометрический, 0,1	-	-
263	453291,81	2248955,29	Картометрический, 0,1	-	-
264	453296,85	2248981,99	Картометрический, 0,1	-	-
265	453301,37	2249011,13	Картометрический, 0,1	-	-
266	453321,10	2249006,17	Картометрический, 0,1	-	-
267	453315,43	2248977,34	Картометрический, 0,1	-	-
268	453317,07	2248976,91	Картометрический, 0,1	-	-
269	453336,12	2248972,06	Картометрический, 0,1	-	-
270	453347,80	2248968,94	Картометрический, 0,1	-	-
271	453356,79	2248966,94	Картометрический, 0,1	-	-
272	453380,52	2248961,75	Картометрический, 0,1	-	-
273	453376,06	2248943,32	Картометрический, 0,1	-	-
258	453373,31	2248933,90	Картометрический, 0,1	-	-
274	453240,17	2248885,62	Картометрический, 0,1	-	-
275	453301,58	2248870,37	Картометрический, 0,1	-	-
276	453294,46	2248842,16	Картометрический, 0,1	-	-
277	453289,57	2248843,35	Картометрический, 0,1	-	-
278	453263,06	2248849,80	Картометрический, 0,1	-	-
279	453243,29	2248854,63	Картометрический, 0,1	-	-

1	2	3	4	5	6
280	453236,27	2248856,34	Картометрический, 0,1	-	-
274	453240,17	2248885,62	Картометрический, 0,1	-	-
281	453370,61	2248924,16	Картометрический, 0,1	-	-
282	453371,12	2248922,76	Картометрический, 0,1	-	-
283	453365,11	2248895,73	Картометрический, 0,1	-	-
284	453343,71	2248900,81	Картометрический, 0,1	-	-
285	453324,26	2248905,44	Картометрический, 0,1	-	-
286	453330,53	2248933,76	Картометрический, 0,1	-	-
287	453349,97	2248929,19	Картометрический, 0,1	-	-
281	453370,61	2248924,16	Картометрический, 0,1	-	-
288	453184,80	2248868,87	Картометрический, 0,1	-	-
289	453165,02	2248873,68	Картометрический, 0,1	-	-
290	453170,02	2248902,66	Картометрический, 0,1	-	-
291	453197,68	2248896,10	Картометрический, 0,1	-	-
292	453198,38	2248895,94	Картометрический, 0,1	-	-
293	453201,15	2248895,28	Картометрический, 0,1	-	-
294	453220,88	2248890,55	Картометрический, 0,1	-	-
295	453215,70	2248861,34	Картометрический, 0,1	-	-
296	453205,25	2248863,88	Картометрический, 0,1	-	-
288	453184,80	2248868,87	Картометрический, 0,1	-	-
297	453184,36	2248979,15	Картометрический, 0,1	-	-
298	453183,47	2248979,35	Картометрический, 0,1	-	-
299	453188,80	2249007,91	Картометрический, 0,1	-	-
300	453189,85	2249007,64	Картометрический, 0,1	-	-
297	453184,36	2248979,15	Картометрический, 0,1	-	-
301	453155,11	2249045,99	Картометрический, 0,1	-	-
302	453149,67	2249016,91	Картометрический, 0,1	-	-
303	453145,17	2248988,96	Картометрический, 0,1	-	-
304	453125,24	2248993,92	Картометрический, 0,1	-	-
305	453130,56	2249022,44	Картометрический, 0,1	-	-
306	453111,25	2249027,31	Картометрический, 0,1	-	-
307	453092,46	2249033,15	Картометрический, 0,1	-	-
308	453097,21	2249061,16	Картометрический, 0,1	-	-
309	453112,98	2249057,07	Картометрический, 0,1	-	-
310	453116,65	2249056,11	Картометрический, 0,1	-	-
311	453135,84	2249051,70	Картометрический, 0,1	-	-
301	453155,11	2249045,99	Картометрический, 0,1	-	-
312	453111,46	2248917,46	Картометрический, 0,1	-	-
313	453130,88	2248912,70	Картометрический, 0,1	-	-
314	453150,31	2248907,94	Картометрический, 0,1	-	-
315	453145,38	2248878,46	Картометрический, 0,1	-	-
316	453126,29	2248883,11	Картометрический, 0,1	-	-
317	453088,10	2248892,40	Картометрический, 0,1	-	-
318	453068,41	2248897,19	Картометрический, 0,1	-	-
319	453048,66	2248902,00	Картометрический, 0,1	-	-
320	453054,07	2248931,95	Картометрический, 0,1	-	-
321	453073,54	2248926,99	Картометрический, 0,1	-	-
322	453093,07	2248921,96	Картометрический, 0,1	-	-
312	453111,46	2248917,46	Картометрический, 0,1	-	-
323	453662,26	2254314,33	Картометрический, 0,1	-	-

1	2	3	4	5	6
324	453648,86	2254322,39	Картометрический, 0,1	-	-
325	453649,53	2254323,92	Картометрический, 0,1	-	-
326	453653,34	2254335,86	Картометрический, 0,1	-	-
327	453246,18	2254347,34	Картометрический, 0,1	-	-
328	453244,39	2254348,61	Картометрический, 0,1	-	-
329	453201,73	2254378,70	Картометрический, 0,1	-	-
330	453183,79	2254353,64	Картометрический, 0,1	-	-
331	453098,75	2254253,04	Картометрический, 0,1	-	-
332	453369,26	2253939,68	Картометрический, 0,1	-	-
333	453383,54	2253917,54	Картометрический, 0,1	-	-
334	453387,37	2253911,59	Картометрический, 0,1	-	-
335	453400,47	2253889,14	Картометрический, 0,1	-	-
336	453411,97	2253869,43	Картометрический, 0,1	-	-
337	453424,06	2253837,66	Картометрический, 0,1	-	-
338	453435,01	2253841,50	Картометрический, 0,1	-	-
339	453442,98	2253844,30	Картометрический, 0,1	-	-
340	453468,85	2253826,74	Картометрический, 0,1	-	-
341	453510,52	2253949,08	Картометрический, 0,1	-	-
323	453662,26	2254314,33	Картометрический, 0,1	-	-
342	452086,36	2250876,42	Картометрический, 0,1	-	-
343	452079,10	2250898,03	Картометрический, 0,1	-	-
344	452080,62	2250898,60	Картометрический, 0,1	-	-
345	452072,49	2250924,27	Картометрический, 0,1	-	-
346	452065,63	2250946,50	Картометрический, 0,1	-	-
347	452059,07	2250967,38	Картометрический, 0,1	-	-
348	452057,90	2250967,12	Картометрический, 0,1	-	-
349	452054,03	2250977,32	Картометрический, 0,1	-	-
350	452055,81	2250977,68	Картометрический, 0,1	-	-
351	452051,33	2250991,83	Картометрический, 0,1	-	-
352	452044,58	2251014,28	Картометрический, 0,1	-	-
353	452037,72	2251037,82	Картометрический, 0,1	-	-
354	452031,40	2251057,33	Картометрический, 0,1	-	-
355	452030,15	2251056,92	Картометрический, 0,1	-	-
356	452022,31	2251079,43	Картометрический, 0,1	-	-
357	452024,21	2251080,13	Картометрический, 0,1	-	-
358	452015,59	2251106,98	Картометрический, 0,1	-	-
359	452013,39	2251106,24	Картометрический, 0,1	-	-
360	452008,29	2251121,50	Картометрический, 0,1	-	-
361	452010,55	2251122,50	Картометрический, 0,1	-	-
362	451997,55	2251160,41	Картометрический, 0,1	-	-
363	451994,31	2251170,35	Картометрический, 0,1	-	-
364	451991,53	2251178,86	Картометрический, 0,1	-	-
365	451990,97	2251180,58	Картометрический, 0,1	-	-
366	452019,63	2251192,74	Картометрический, 0,1	-	-
367	451969,84	2251329,50	Картометрический, 0,1	-	-
368	451967,69	2251338,26	Картометрический, 0,1	-	-
369	451960,94	2251358,48	Картометрический, 0,1	-	-
370	451954,30	2251377,84	Картометрический, 0,1	-	-
371	451954,43	2251377,95	Картометрический, 0,1	-	-
372	451950,10	2251390,90	Картометрический, 0,1	-	-

1	2	3	4	5	6
373	451942,87	2251411,42	Картометрический, 0,1	-	-
374	451938,88	2251421,94	Картометрический, 0,1	-	-
375	451931,95	2251440,16	Картометрический, 0,1	-	-
376	451924,24	2251464,54	Картометрический, 0,1	-	-
377	451917,41	2251462,06	Картометрический, 0,1	-	-
378	451917,14	2251463,31	Картометрический, 0,1	-	-
379	451916,30	2251466,72	Картометрический, 0,1	-	-
380	451911,52	2251486,17	Картометрический, 0,1	-	-
381	451906,22	2251485,18	Картометрический, 0,1	-	-
382	451896,18	2251511,10	Картометрический, 0,1	-	-
383	451892,42	2251509,77	Картометрический, 0,1	-	-
384	451889,57	2251517,29	Картометрический, 0,1	-	-
385	451827,80	2251698,26	Картометрический, 0,1	-	-
386	451775,87	2251861,37	Картометрический, 0,1	-	-
387	451734,17	2251993,62	Картометрический, 0,1	-	-
388	451722,22	2252000,34	Картометрический, 0,1	-	-
389	451721,52	2252000,18	Картометрический, 0,1	-	-
390	451721,07	2252001,68	Картометрический, 0,1	-	-
391	451693,17	2251993,11	Картометрический, 0,1	-	-
392	451692,94	2251993,75	Картометрический, 0,1	-	-
393	451689,80	2251992,80	Картометрический, 0,1	-	-
394	451665,12	2251985,61	Картометрический, 0,1	-	-
395	451661,62	2251995,62	Картометрический, 0,1	-	-
396	451620,39	2251996,38	Картометрический, 0,1	-	-
397	451622,31	2251993,37	Картометрический, 0,1	-	-
398	451595,65	2251984,42	Картометрический, 0,1	-	-
399	451591,01	2251996,93	Картометрический, 0,1	-	-
400	451583,02	2251997,08	Картометрический, 0,1	-	-
401	451587,99	2251983,47	Картометрический, 0,1	-	-
402	451589,24	2251979,79	Картометрический, 0,1	-	-
403	451567,37	2251972,06	Картометрический, 0,1	-	-
404	451563,27	2251983,87	Картометрический, 0,1	-	-
405	451559,64	2251991,64	Картометрический, 0,1	-	-
406	451566,41	2251997,39	Картометрический, 0,1	-	-
407	451557,11	2251997,56	Картометрический, 0,1	-	-
408	451548,14	2251997,73	Картометрический, 0,1	-	-
409	451546,76	2251996,55	Картометрический, 0,1	-	-
410	451542,88	2251996,85	Картометрический, 0,1	-	-
411	451542,01	2251997,84	Картометрический, 0,1	-	-
412	451537,37	2251997,93	Картометрический, 0,1	-	-
413	451494,47	2251998,72	Картометрический, 0,1	-	-
414	451480,86	2252013,97	Картометрический, 0,1	-	-
415	451470,01	2252003,66	Картометрический, 0,1	-	-
416	451415,13	2252006,17	Картометрический, 0,1	-	-
417	451405,65	2251997,38	Картометрический, 0,1	-	-
418	451395,32	2252009,82	Картометрический, 0,1	-	-
419	451368,46	2251984,55	Картометрический, 0,1	-	-
420	451356,35	2251998,21	Картометрический, 0,1	-	-
421	451357,68	2251999,37	Картометрический, 0,1	-	-
422	451349,55	2252009,16	Картометрический, 0,1	-	-

1	2	3	4	5	6
423	451336,82	2252009,74	Картометрический, 0,1	-	-
424	451329,13	2252018,23	Картометрический, 0,1	-	-
425	451320,70	2252010,47	Картометрический, 0,1	-	-
426	451287,39	2252011,99	Картометрический, 0,1	-	-
427	451280,97	2252020,19	Картометрический, 0,1	-	-
428	451279,14	2252018,09	Картометрический, 0,1	-	-
429	451276,25	2252021,46	Картометрический, 0,1	-	-
430	451262,52	2252007,61	Картометрический, 0,1	-	-
431	451256,22	2252000,64	Картометрический, 0,1	-	-
432	451243,68	2252012,85	Картометрический, 0,1	-	-
433	451217,32	2251988,89	Картометрический, 0,1	-	-
434	451205,09	2252002,58	Картометрический, 0,1	-	-
435	451194,12	2252015,35	Картометрический, 0,1	-	-
436	451188,01	2252015,57	Картометрический, 0,1	-	-
437	451187,66	2252015,28	Картометрический, 0,1	-	-
438	451188,85	2252014,15	Картометрический, 0,1	-	-
439	451186,43	2252011,81	Картометрический, 0,1	-	-
440	451169,84	2251998,83	Картометрический, 0,1	-	-
441	451159,70	2252010,10	Картометрический, 0,1	-	-
442	451153,27	2252016,82	Картометрический, 0,1	-	-
443	451151,73	2252016,88	Картометрический, 0,1	-	-
444	451167,02	2251973,35	Картометрический, 0,1	-	-
445	451165,32	2251970,85	Картометрический, 0,1	-	-
446	451175,69	2251947,25	Картометрический, 0,1	-	-
447	451181,87	2251926,94	Картометрический, 0,1	-	-
448	451180,84	2251925,82	Картометрический, 0,1	-	-
449	451188,32	2251905,54	Картометрический, 0,1	-	-
450	451191,66	2251901,70	Картометрический, 0,1	-	-
451	451192,07	2251902,08	Картометрический, 0,1	-	-
452	451194,69	2251894,61	Картометрический, 0,1	-	-
453	451193,22	2251890,94	Картометрический, 0,1	-	-
454	451195,12	2251883,33	Картометрический, 0,1	-	-
455	451196,46	2251878,37	Картометрический, 0,1	-	-
456	451199,39	2251868,74	Картометрический, 0,1	-	-
457	451202,81	2251871,50	Картометрический, 0,1	-	-
458	451229,67	2251795,04	Картометрический, 0,1	-	-
459	451225,27	2251791,21	Картометрический, 0,1	-	-
460	451226,62	2251787,46	Картометрический, 0,1	-	-
461	451238,15	2251770,91	Картометрический, 0,1	-	-
462	451258,24	2251713,74	Картометрический, 0,1	-	-
463	451267,28	2251685,93	Картометрический, 0,1	-	-
464	451263,11	2251684,56	Картометрический, 0,1	-	-
465	451269,51	2251664,18	Картометрический, 0,1	-	-
466	451273,90	2251665,54	Картометрический, 0,1	-	-
467	451281,01	2251643,68	Картометрический, 0,1	-	-
468	451280,42	2251643,48	Картометрический, 0,1	-	-
469	451287,92	2251621,27	Картометрический, 0,1	-	-
470	451285,26	2251620,27	Картометрический, 0,1	-	-
471	451293,03	2251598,86	Картометрический, 0,1	-	-
472	451298,36	2251583,26	Картометрический, 0,1	-	-

1	2	3	4	5	6
473	451301,52	2251576,44	Картометрический, 0,1	-	-
474	451308,06	2251560,45	Картометрический, 0,1	-	-
475	451320,92	2251520,88	Картометрический, 0,1	-	-
476	451381,86	2251340,79	Картометрический, 0,1	-	-
477	451436,85	2251356,80	Картометрический, 0,1	-	-
478	451438,28	2251339,94	Картометрический, 0,1	-	-
479	451438,44	2251339,55	Картометрический, 0,1	-	-
480	451446,62	2251318,56	Картометрический, 0,1	-	-
481	451452,24	2251305,17	Картометрический, 0,1	-	-
482	451462,06	2251278,99	Картометрический, 0,1	-	-
483	451470,18	2251259,80	Картометрический, 0,1	-	-
484	451488,04	2251266,55	Картометрический, 0,1	-	-
485	451497,42	2251270,09	Картометрический, 0,1	-	-
486	451498,31	2251267,77	Картометрический, 0,1	-	-
487	451522,13	2251274,78	Картометрический, 0,1	-	-
488	451531,31	2251244,59	Картометрический, 0,1	-	-
489	451538,84	2251246,23	Картометрический, 0,1	-	-
490	451539,10	2251246,24	Картометрический, 0,1	-	-
491	451532,50	2251267,92	Картометрический, 0,1	-	-
492	451560,34	2251276,11	Картометрический, 0,1	-	-
493	451562,35	2251272,63	Картометрический, 0,1	-	-
494	451589,52	2251282,20	Картометрический, 0,1	-	-
495	451597,18	2251256,61	Картометрический, 0,1	-	-
496	451602,17	2251258,67	Картометрический, 0,1	-	-
497	451602,99	2251258,93	Картометрический, 0,1	-	-
498	451594,94	2251282,51	Картометрический, 0,1	-	-
499	451622,20	2251291,49	Картометрический, 0,1	-	-
500	451626,85	2251278,31	Картометрический, 0,1	-	-
501	451651,32	2251284,51	Картометрический, 0,1	-	-
502	451656,56	2251269,32	Картометрический, 0,1	-	-
503	451634,08	2251260,62	Картометрический, 0,1	-	-
504	451632,49	2251259,77	Картометрический, 0,1	-	-
505	451638,14	2251244,44	Картометрический, 0,1	-	-
506	451648,25	2251215,60	Картометрический, 0,1	-	-
507	451671,79	2251225,18	Картометрический, 0,1	-	-
508	451678,12	2251206,80	Картометрический, 0,1	-	-
509	451681,75	2251196,31	Картометрический, 0,1	-	-
510	451659,05	2251185,86	Картометрический, 0,1	-	-
511	451669,18	2251157,11	Картометрический, 0,1	-	-
512	451676,73	2251135,78	Картометрический, 0,1	-	-
513	451683,66	2251116,36	Картометрический, 0,1	-	-
514	451705,82	2251126,49	Картометрический, 0,1	-	-
515	451715,86	2251097,37	Картометрический, 0,1	-	-
516	451721,99	2251099,09	Картометрический, 0,1	-	-
517	451754,86	2251103,59	Картометрический, 0,1	-	-
518	451865,15	2251113,14	Картометрический, 0,1	-	-
519	451847,39	2251103,70	Картометрический, 0,1	-	-
520	451868,22	2251105,31	Картометрический, 0,1	-	-
521	451879,66	2251106,19	Картометрический, 0,1	-	-
522	451880,70	2251103,87	Картометрический, 0,1	-	-

1	2	3	4	5	6
523	451935,72	2251135,12	Картометрический, 0,1	-	-
524	452033,94	2250834,57	Картометрический, 0,1	-	-
525	452043,97	2250835,73	Картометрический, 0,1	-	-
526	452068,87	2250841,07	Картометрический, 0,1	-	-
527	452089,36	2250845,55	Картометрический, 0,1	-	-
528	452095,49	2250846,56	Картометрический, 0,1	-	-
342	452086,36	2250876,42	Картометрический, 0,1	-	-
529	450380,75	2242653,48	Картометрический, 0,1	-	-
530	450380,41	2242653,38	Картометрический, 0,1	-	-
531	450407,75	2242568,74	Картометрический, 0,1	-	-
532	450761,84	2242689,70	Картометрический, 0,1	-	-
533	450737,78	2242766,80	Картометрический, 0,1	-	-
529	450380,75	2242653,48	Картометрический, 0,1	-	-
534	449923,34	2243008,12	Картометрический, 0,1	-	-
535	449898,29	2243073,52	Картометрический, 0,1	-	-
536	449882,04	2243115,93	Картометрический, 0,1	-	-
537	449862,73	2243166,26	Картометрический, 0,1	-	-
538	449858,36	2243177,66	Картометрический, 0,1	-	-
539	449851,77	2243194,80	Картометрический, 0,1	-	-
540	449847,58	2243205,71	Картометрический, 0,1	-	-
541	449826,31	2243198,64	Картометрический, 0,1	-	-
542	449823,51	2243197,71	Картометрический, 0,1	-	-
543	449716,56	2243162,00	Картометрический, 0,1	-	-
544	449585,15	2243118,14	Картометрический, 0,1	-	-
545	449557,12	2243108,78	Картометрический, 0,1	-	-
546	449573,33	2243068,55	Картометрический, 0,1	-	-
547	449589,20	2243029,11	Картометрический, 0,1	-	-
548	449596,43	2243011,18	Картометрический, 0,1	-	-
549	449605,06	2242989,72	Картометрический, 0,1	-	-
550	449620,92	2242950,33	Картометрический, 0,1	-	-
551	449636,58	2242911,40	Картометрический, 0,1	-	-
534	449923,34	2243008,12	Картометрический, 0,1	-	-
552	449839,66	2244534,98	Картометрический, 0,1	-	-
553	449809,60	2244525,57	Картометрический, 0,1	-	-
554	449821,34	2244490,63	Картометрический, 0,1	-	-
555	449829,71	2244465,77	Картометрический, 0,1	-	-
556	449844,79	2244420,91	Картометрический, 0,1	-	-
557	449878,08	2244321,92	Картометрический, 0,1	-	-
558	450115,41	2244396,24	Картометрический, 0,1	-	-
559	450148,85	2244406,72	Картометрический, 0,1	-	-
560	450140,75	2244435,68	Картометрический, 0,1	-	-
561	450110,52	2244543,87	Картометрический, 0,1	-	-
562	450089,47	2244613,23	Картометрический, 0,1	-	-
563	450002,15	2244585,87	Картометрический, 0,1	-	-
564	449974,49	2244577,20	Картометрический, 0,1	-	-
565	449946,81	2244568,54	Картометрический, 0,1	-	-
566	449919,14	2244559,87	Картометрический, 0,1	-	-
567	449867,33	2244543,64	Картометрический, 0,1	-	-
552	449839,66	2244534,98	Картометрический, 0,1	-	-
568	451986,49	2247975,39	Картометрический, 0,1	-	-

1	2	3	4	5	6
569	451978,31	2247973,54	Картометрический, 0,1	-	-
570	452013,67	2247801,44	Картометрический, 0,1	-	-
571	452025,87	2247742,06	Картометрический, 0,1	-	-
572	452033,08	2247706,98	Картометрический, 0,1	-	-
573	452078,17	2247721,05	Картометрический, 0,1	-	-
574	452122,25	2247734,80	Картометрический, 0,1	-	-
575	452185,44	2247750,37	Картометрический, 0,1	-	-
576	452234,07	2247762,35	Картометрический, 0,1	-	-
577	452234,55	2247762,84	Картометрический, 0,1	-	-
578	452236,96	2247765,20	Картометрический, 0,1	-	-
579	452153,17	2247847,10	Картометрический, 0,1	-	-
580	452147,52	2247852,56	Картометрический, 0,1	-	-
581	452097,98	2247900,46	Картометрический, 0,1	-	-
582	452025,55	2247970,50	Картометрический, 0,1	-	-
583	452013,21	2247979,95	Картометрический, 0,1	-	-
584	452006,26	2247980,75	Картометрический, 0,1	-	-
568	451986,49	2247975,39	Картометрический, 0,1	-	-
585	452306,89	2247561,59	Картометрический, 0,1	-	-
586	452257,53	2247549,07	Картометрический, 0,1	-	-
587	452266,34	2247515,17	Картометрический, 0,1	-	-
588	452275,13	2247481,31	Картометрический, 0,1	-	-
589	452281,04	2247458,53	Картометрический, 0,1	-	-
590	452286,96	2247435,81	Картометрический, 0,1	-	-
591	452295,81	2247401,71	Картометрический, 0,1	-	-
592	452301,75	2247378,84	Картометрический, 0,1	-	-
593	452313,65	2247333,02	Картометрический, 0,1	-	-
594	452322,72	2247298,08	Картометрический, 0,1	-	-
595	452331,68	2247263,62	Картометрический, 0,1	-	-
596	452340,68	2247228,92	Картометрический, 0,1	-	-
597	452348,86	2247197,45	Картометрический, 0,1	-	-
598	452393,98	2247172,09	Картометрический, 0,1	-	-
599	452394,32	2247172,61	Картометрический, 0,1	-	-
600	452424,75	2247218,56	Картометрический, 0,1	-	-
601	452434,11	2247232,70	Картометрический, 0,1	-	-
602	452434,05	2247232,95	Картометрический, 0,1	-	-
603	452432,35	2247239,69	Картометрический, 0,1	-	-
604	452423,51	2247274,71	Картометрический, 0,1	-	-
605	452414,76	2247309,46	Картометрический, 0,1	-	-
606	452406,04	2247343,99	Картометрический, 0,1	-	-
607	452397,39	2247378,34	Картометрический, 0,1	-	-
608	452388,63	2247413,01	Картометрический, 0,1	-	-
609	452382,88	2247435,86	Картометрический, 0,1	-	-
610	452377,10	2247458,75	Картометрический, 0,1	-	-
611	452368,51	2247492,82	Картометрический, 0,1	-	-
612	452359,90	2247526,92	Картометрический, 0,1	-	-
613	452348,50	2247572,12	Картометрический, 0,1	-	-
614	452331,88	2247567,91	Картометрический, 0,1	-	-
585	452306,89	2247561,59	Картометрический, 0,1	-	-
615	451500,25	2256359,32	Картометрический, 0,1	-	-
616	451486,80	2256359,23	Картометрический, 0,1	-	-

1	2	3	4	5	6
617	451471,24	2256359,14	Картометрический, 0,1	-	-
618	451456,55	2256359,04	Картометрический, 0,1	-	-
619	451426,20	2256358,85	Картометрический, 0,1	-	-
620	451396,63	2256358,66	Картометрический, 0,1	-	-
621	451367,24	2256358,48	Картометрический, 0,1	-	-
622	451338,02	2256358,31	Картометрический, 0,1	-	-
623	451310,56	2256358,13	Картометрический, 0,1	-	-
624	451281,77	2256357,95	Картометрический, 0,1	-	-
625	451278,16	2256357,91	Картометрический, 0,1	-	-
626	451238,45	2256357,66	Картометрический, 0,1	-	-
627	451216,31	2256357,51	Картометрический, 0,1	-	-
628	451216,03	2256357,51	Картометрический, 0,1	-	-
629	451209,09	2256357,48	Картометрический, 0,1	-	-
630	451193,94	2256357,37	Картометрический, 0,1	-	-
631	451177,58	2256356,99	Картометрический, 0,1	-	-
632	451170,67	2256356,80	Картометрический, 0,1	-	-
633	451170,39	2256356,79	Картометрический, 0,1	-	-
634	451168,74	2256356,75	Картометрический, 0,1	-	-
635	451147,34	2256356,18	Картометрический, 0,1	-	-
636	451123,85	2256355,57	Картометрический, 0,1	-	-
637	451123,21	2256355,56	Картометрический, 0,1	-	-
638	451101,10	2256356,56	Картометрический, 0,1	-	-
639	451101,36	2256360,74	Картометрический, 0,1	-	-
640	451103,61	2256401,36	Картометрический, 0,1	-	-
641	451078,99	2256402,19	Картометрический, 0,1	-	-
642	451051,69	2256403,11	Картометрический, 0,1	-	-
643	451051,58	2256393,05	Картометрический, 0,1	-	-
644	451049,48	2256393,21	Картометрический, 0,1	-	-
645	451021,27	2256395,39	Картометрический, 0,1	-	-
646	451018,83	2256395,58	Картометрический, 0,1	-	-
647	451000,64	2256403,89	Картометрический, 0,1	-	-
648	450998,43	2256404,88	Картометрический, 0,1	-	-
649	450979,83	2256405,52	Картометрический, 0,1	-	-
650	450977,94	2256392,89	Картометрический, 0,1	-	-
651	450973,91	2256393,45	Картометрический, 0,1	-	-
652	450959,45	2256395,51	Картометрический, 0,1	-	-
653	450947,60	2256397,20	Картометрический, 0,1	-	-
654	450946,31	2256400,53	Картометрический, 0,1	-	-
655	450940,11	2256401,35	Картометрический, 0,1	-	-
656	450940,83	2256406,83	Картометрический, 0,1	-	-
657	450935,17	2256407,02	Картометрический, 0,1	-	-
658	450923,89	2256407,40	Картометрический, 0,1	-	-
659	450899,51	2256408,21	Картометрический, 0,1	-	-
660	450875,37	2256409,03	Картометрический, 0,1	-	-
661	450850,65	2256409,86	Картометрический, 0,1	-	-
662	450825,38	2256410,70	Картометрический, 0,1	-	-
663	450799,49	2256411,57	Картометрический, 0,1	-	-
664	450798,93	2256402,13	Картометрический, 0,1	-	-
665	450767,98	2256403,96	Картометрический, 0,1	-	-
666	450767,82	2256403,97	Картометрический, 0,1	-	-

1	2	3	4	5	6
667	450760,04	2256404,43	Картометрический, 0,1	-	-
668	450751,51	2256405,58	Картометрический, 0,1	-	-
669	450737,70	2256407,45	Картометрический, 0,1	-	-
670	450714,54	2256410,57	Картометрический, 0,1	-	-
671	450714,95	2256414,41	Картометрический, 0,1	-	-
672	450708,13	2256414,63	Картометрический, 0,1	-	-
673	450682,48	2256415,44	Картометрический, 0,1	-	-
674	450656,13	2256416,28	Картометрический, 0,1	-	-
675	450628,31	2256417,16	Картометрический, 0,1	-	-
676	450597,89	2256418,13	Картометрический, 0,1	-	-
677	450596,38	2256418,18	Картометрический, 0,1	-	-
678	450562,52	2256419,25	Картометрический, 0,1	-	-
679	450529,94	2256420,29	Картометрический, 0,1	-	-
680	450492,58	2256421,49	Картометрический, 0,1	-	-
681	450444,68	2256423,01	Картометрический, 0,1	-	-
682	450444,65	2256411,54	Картометрический, 0,1	-	-
683	450444,60	2256389,62	Картометрический, 0,1	-	-
684	450444,52	2256358,49	Картометрический, 0,1	-	-
685	450444,43	2256317,68	Картометрический, 0,1	-	-
686	450464,67	2256315,61	Картометрический, 0,1	-	-
687	450476,31	2256314,42	Картометрический, 0,1	-	-
688	450479,51	2256314,09	Картометрический, 0,1	-	-
689	450483,92	2256313,65	Картометрический, 0,1	-	-
690	450494,87	2256312,52	Картометрический, 0,1	-	-
691	450522,50	2256309,70	Картометрический, 0,1	-	-
692	450574,21	2256304,41	Картометрический, 0,1	-	-
693	450583,78	2256303,74	Картометрический, 0,1	-	-
694	450660,44	2256298,40	Картометрический, 0,1	-	-
695	450669,77	2256297,76	Картометрический, 0,1	-	-
696	450676,74	2256297,27	Картометрический, 0,1	-	-
697	450713,19	2256294,73	Картометрический, 0,1	-	-
698	450734,63	2256293,04	Картометрический, 0,1	-	-
699	450742,02	2256292,45	Картометрический, 0,1	-	-
700	450827,67	2256285,68	Картометрический, 0,1	-	-
701	450936,02	2256276,78	Картометрический, 0,1	-	-
702	450940,06	2256276,83	Картометрический, 0,1	-	-
703	450954,92	2256275,23	Картометрический, 0,1	-	-
704	450955,39	2256275,19	Картометрический, 0,1	-	-
705	450963,16	2256274,55	Картометрический, 0,1	-	-
706	450982,69	2256272,95	Картометрический, 0,1	-	-
707	451006,59	2256270,98	Картометрический, 0,1	-	-
708	451012,42	2256270,50	Картометрический, 0,1	-	-
709	451017,71	2256270,07	Картометрический, 0,1	-	-
710	451029,69	2256267,19	Картометрический, 0,1	-	-
711	451034,63	2256266,00	Картометрический, 0,1	-	-
712	451046,15	2256266,33	Картометрический, 0,1	-	-
713	451052,53	2256266,51	Картометрический, 0,1	-	-
714	451074,51	2256267,15	Картометрический, 0,1	-	-
715	451096,59	2256267,77	Картометрический, 0,1	-	-
716	451117,96	2256268,39	Картометрический, 0,1	-	-

1	2	3	4	5	6
717	451140,66	2256269,04	Картометрический, 0,1	-	-
718	451157,29	2256269,51	Картометрический, 0,1	-	-
719	451163,07	2256269,67	Картометрический, 0,1	-	-
720	451174,70	2256270,00	Картометрический, 0,1	-	-
721	451182,89	2256270,24	Картометрический, 0,1	-	-
722	451183,01	2256247,41	Картометрический, 0,1	-	-
723	451183,10	2256229,45	Картометрический, 0,1	-	-
724	451183,13	2256224,57	Картометрический, 0,1	-	-
725	451183,25	2256201,72	Картометрический, 0,1	-	-
726	451183,32	2256187,59	Картометрический, 0,1	-	-
727	451183,37	2256178,87	Картометрический, 0,1	-	-
728	451183,48	2256156,09	Картометрический, 0,1	-	-
729	451183,54	2256144,85	Картометрический, 0,1	-	-
730	451183,60	2256133,40	Картометрический, 0,1	-	-
731	451183,72	2256110,62	Картометрический, 0,1	-	-
732	451183,75	2256104,93	Картометрический, 0,1	-	-
733	451179,81	2255615,18	Картометрический, 0,1	-	-
734	451477,88	2255632,05	Картометрический, 0,1	-	-
735	451505,05	2255633,59	Картометрический, 0,1	-	-
736	451504,47	2255667,93	Картометрический, 0,1	-	-
737	451503,96	2255698,22	Картометрический, 0,1	-	-
738	451503,33	2255735,59	Картометрический, 0,1	-	-
739	451502,70	2255772,96	Картометрический, 0,1	-	-
740	451502,16	2255805,06	Картометрический, 0,1	-	-
741	451501,62	2255837,16	Картометрический, 0,1	-	-
742	451501,12	2255866,33	Картометрический, 0,1	-	-
743	451500,97	2255875,33	Картометрический, 0,1	-	-
744	451500,48	2255904,50	Картометрический, 0,1	-	-
745	451499,93	2255937,24	Картометрический, 0,1	-	-
746	451499,38	2255969,97	Картометрический, 0,1	-	-
747	451499,34	2255971,37	Картометрический, 0,1	-	-
748	451498,62	2256014,46	Картометрический, 0,1	-	-
749	451497,37	2256088,64	Картометрический, 0,1	-	-
750	451496,85	2256119,58	Картометрический, 0,1	-	-
751	451495,80	2256181,61	Картометрический, 0,1	-	-
752	451494,36	2256267,09	Картометрический, 0,1	-	-
753	451494,15	2256279,81	Картометрический, 0,1	-	-
754	451504,95	2256280,12	Картометрический, 0,1	-	-
755	451528,43	2256280,78	Картометрический, 0,1	-	-
756	451553,56	2256281,49	Картометрический, 0,1	-	-
757	451552,87	2256291,25	Картометрический, 0,1	-	-
758	451550,84	2256320,16	Картометрический, 0,1	-	-
759	451550,20	2256329,15	Картометрический, 0,1	-	-
760	451548,07	2256359,62	Картометрический, 0,1	-	-
761	451517,16	2256359,43	Картометрический, 0,1	-	-
615	451500,25	2256359,32	Картометрический, 0,1	-	-
762	449391,51	2256719,37	Картометрический, 0,1	-	-
763	449389,52	2256717,52	Картометрический, 0,1	-	-
764	449389,57	2256711,36	Картометрический, 0,1	-	-
765	449377,08	2256694,93	Картометрический, 0,1	-	-

1	2	3	4	5	6
766	449358,75	2256670,81	Картометрический, 0,1	-	-
767	449346,03	2256671,66	Картометрический, 0,1	-	-
768	449344,64	2256672,01	Картометрический, 0,1	-	-
769	449340,76	2256673,00	Картометрический, 0,1	-	-
770	449330,59	2256677,26	Картометрический, 0,1	-	-
771	449324,89	2256680,52	Картометрический, 0,1	-	-
772	449308,05	2256690,16	Картометрический, 0,1	-	-
773	449306,62	2256690,95	Картометрический, 0,1	-	-
774	449301,75	2256693,64	Картометрический, 0,1	-	-
775	449273,57	2256709,21	Картометрический, 0,1	-	-
776	449251,75	2256723,37	Картометрический, 0,1	-	-
777	449250,13	2256724,41	Картометрический, 0,1	-	-
778	449242,83	2256728,73	Картометрический, 0,1	-	-
779	449220,10	2256742,14	Картометрический, 0,1	-	-
780	449197,36	2256755,55	Картометрический, 0,1	-	-
781	449195,79	2256756,48	Картометрический, 0,1	-	-
782	449174,63	2256768,97	Картометрический, 0,1	-	-
783	449151,90	2256782,38	Картометрический, 0,1	-	-
784	449144,50	2256786,75	Картометрический, 0,1	-	-
785	449128,57	2256794,96	Картометрический, 0,1	-	-
786	449120,60	2256799,08	Картометрический, 0,1	-	-
787	449095,78	2256731,82	Картометрический, 0,1	-	-
788	449079,56	2256687,84	Картометрический, 0,1	-	-
789	449063,35	2256643,93	Картометрический, 0,1	-	-
790	449060,25	2256635,52	Картометрический, 0,1	-	-
791	449049,07	2256605,24	Картометрический, 0,1	-	-
792	449037,89	2256574,98	Картометрический, 0,1	-	-
793	449034,79	2256566,54	Картометрический, 0,1	-	-
794	449025,28	2256540,77	Картометрический, 0,1	-	-
795	449015,72	2256514,91	Картометрический, 0,1	-	-
796	449012,68	2256506,62	Картометрический, 0,1	-	-
797	448989,85	2256444,80	Картометрический, 0,1	-	-
798	449021,43	2256432,46	Картометрический, 0,1	-	-
799	449044,44	2256423,46	Картометрический, 0,1	-	-
800	449067,44	2256414,47	Картометрический, 0,1	-	-
801	449090,44	2256405,48	Картометрический, 0,1	-	-
802	449113,43	2256396,48	Картометрический, 0,1	-	-
803	449147,35	2256383,22	Картометрический, 0,1	-	-
804	449183,26	2256369,17	Картометрический, 0,1	-	-
805	449219,23	2256355,10	Картометрический, 0,1	-	-
806	449250,95	2256342,70	Картометрический, 0,1	-	-
807	449283,02	2256330,17	Картометрический, 0,1	-	-
808	449315,69	2256317,38	Картометрический, 0,1	-	-
809	449343,12	2256306,68	Картометрический, 0,1	-	-
810	449371,61	2256295,54	Картометрический, 0,1	-	-
811	449387,32	2256289,45	Картометрический, 0,1	-	-
812	449397,09	2256285,57	Картометрический, 0,1	-	-
813	449424,77	2256274,75	Картометрический, 0,1	-	-
814	449430,78	2256272,40	Картометрический, 0,1	-	-
815	449453,16	2256263,64	Картометрический, 0,1	-	-

1	2	3	4	5	6
816	449482,04	2256252,35	Картометрический, 0,1	-	-
817	449510,89	2256241,07	Картометрический, 0,1	-	-
818	449539,78	2256229,77	Картометрический, 0,1	-	-
819	449568,65	2256218,49	Картометрический, 0,1	-	-
820	449598,36	2256206,88	Картометрический, 0,1	-	-
821	449628,12	2256195,24	Картометрический, 0,1	-	-
822	449659,05	2256183,15	Картометрический, 0,1	-	-
823	449688,42	2256171,66	Картометрический, 0,1	-	-
824	449718,48	2256159,91	Картометрический, 0,1	-	-
825	449749,42	2256147,81	Картометрический, 0,1	-	-
826	449784,59	2256134,05	Картометрический, 0,1	-	-
827	449786,53	2256194,17	Картометрический, 0,1	-	-
828	449786,67	2256198,38	Картометрический, 0,1	-	-
829	449787,77	2256232,40	Картометрический, 0,1	-	-
830	449788,87	2256266,40	Картометрический, 0,1	-	-
831	449789,01	2256270,64	Картометрический, 0,1	-	-
832	449790,02	2256301,94	Картометрический, 0,1	-	-
833	449791,02	2256332,99	Картометрический, 0,1	-	-
834	449791,16	2256337,23	Картометрический, 0,1	-	-
835	449792,18	2256368,71	Картометрический, 0,1	-	-
836	449793,20	2256400,16	Картометрический, 0,1	-	-
837	449793,34	2256404,41	Картометрический, 0,1	-	-
838	449794,33	2256435,17	Картометрический, 0,1	-	-
839	449795,33	2256465,95	Картометрический, 0,1	-	-
840	449795,47	2256470,18	Картометрический, 0,1	-	-
841	449795,65	2256475,58	Картометрический, 0,1	-	-
842	449796,44	2256500,03	Картометрический, 0,1	-	-
843	449799,03	2256580,21	Картометрический, 0,1	-	-
844	449777,15	2256585,15	Картометрический, 0,1	-	-
845	449772,12	2256589,13	Картометрический, 0,1	-	-
846	449756,04	2256600,89	Картометрический, 0,1	-	-
847	449720,74	2256629,69	Картометрический, 0,1	-	-
848	449709,66	2256638,99	Картометрический, 0,1	-	-
849	449696,12	2256649,68	Картометрический, 0,1	-	-
850	449675,31	2256669,45	Картометрический, 0,1	-	-
851	449655,34	2256678,00	Картометрический, 0,1	-	-
852	449616,23	2256692,63	Картометрический, 0,1	-	-
853	449610,44	2256694,49	Картометрический, 0,1	-	-
854	449580,27	2256700,55	Картометрический, 0,1	-	-
855	449575,06	2256701,60	Картометрический, 0,1	-	-
856	449567,00	2256703,22	Картометрический, 0,1	-	-
857	449554,01	2256705,83	Картометрический, 0,1	-	-
858	449525,81	2256711,50	Картометрический, 0,1	-	-
859	449497,84	2256717,13	Картометрический, 0,1	-	-
860	449468,58	2256723,01	Картометрический, 0,1	-	-
861	449466,47	2256723,45	Картометрический, 0,1	-	-
862	449431,67	2256729,05	Картометрический, 0,1	-	-
863	449423,25	2256730,42	Картометрический, 0,1	-	-
864	449410,95	2256733,13	Картометрический, 0,1	-	-
865	449407,96	2256732,47	Картометрический, 0,1	-	-

1	2	3	4	5	6
866	449404,17	2256731,63	Картометрический, 0,1	-	-
762	449391,51	2256719,37	Картометрический, 0,1	-	-
867	449920,13	2245129,73	Картометрический, 0,1	-	-
868	449646,51	2245039,15	Картометрический, 0,1	-	-
869	449681,46	2244933,41	Картометрический, 0,1	-	-
870	449861,68	2244989,85	Картометрический, 0,1	-	-
871	449863,50	2244990,42	Картометрический, 0,1	-	-
872	449868,88	2244992,10	Картометрический, 0,1	-	-
873	449952,07	2245018,15	Картометрический, 0,1	-	-
874	449950,10	2245025,01	Картометрический, 0,1	-	-
875	449946,49	2245037,66	Картометрический, 0,1	-	-
876	449934,96	2245077,91	Картометрический, 0,1	-	-
867	449920,13	2245129,73	Картометрический, 0,1	-	-
877	452499,25	2243640,31	Картометрический, 0,1	-	-
878	452472,85	2243704,87	Картометрический, 0,1	-	-
879	452430,14	2243700,53	Картометрический, 0,1	-	-
880	452423,57	2243699,86	Картометрический, 0,1	-	-
881	452412,55	2243719,02	Картометрический, 0,1	-	-
882	452385,52	2243808,76	Картометрический, 0,1	-	-
883	452389,79	2243810,78	Картометрический, 0,1	-	-
884	452006,89	2243689,73	Картометрический, 0,1	-	-
885	452010,58	2243674,20	Картометрический, 0,1	-	-
886	452209,57	2243071,28	Картометрический, 0,1	-	-
887	452211,72	2243071,79	Картометрический, 0,1	-	-
888	452345,84	2243103,68	Картометрический, 0,1	-	-
889	452480,98	2243135,81	Картометрический, 0,1	-	-
890	452483,30	2243136,36	Картометрический, 0,1	-	-
891	452424,98	2243332,50	Картометрический, 0,1	-	-
892	452368,30	2243523,11	Картометрический, 0,1	-	-
893	452402,75	2243532,51	Картометрический, 0,1	-	-
894	452480,38	2243553,69	Картометрический, 0,1	-	-
895	452475,60	2243587,96	Картометрический, 0,1	-	-
896	452484,72	2243599,70	Картометрический, 0,1	-	-
897	452488,24	2243604,23	Картометрический, 0,1	-	-
898	452506,43	2243607,71	Картометрический, 0,1	-	-
899	452507,32	2243620,60	Картометрический, 0,1	-	-
877	452499,25	2243640,31	Картометрический, 0,1	-	-
900	451081,47	2241611,82	Картометрический, 0,1	-	-
901	451071,28	2241643,83	Картометрический, 0,1	-	-
902	451087,67	2241651,48	Картометрический, 0,1	-	-
903	451043,45	2241791,97	Картометрический, 0,1	-	-
904	451012,20	2241900,68	Картометрический, 0,1	-	-
905	450982,51	2242006,00	Картометрический, 0,1	-	-
906	450944,19	2242148,96	Картометрический, 0,1	-	-
907	450933,91	2242187,60	Картометрический, 0,1	-	-
908	450918,45	2242244,51	Картометрический, 0,1	-	-
909	450885,59	2242362,38	Картометрический, 0,1	-	-
910	450939,61	2242382,45	Картометрический, 0,1	-	-
911	450919,76	2242444,66	Картометрический, 0,1	-	-
912	450918,29	2242449,27	Картометрический, 0,1	-	-

1	2	3	4	5	6
913	450864,83	2242431,66	Картометрический, 0,1	-	-
914	450841,20	2242423,87	Картометрический, 0,1	-	-
915	450844,17	2242414,85	Картометрический, 0,1	-	-
916	450848,52	2242354,58	Картометрический, 0,1	-	-
917	450853,21	2242326,94	Картометрический, 0,1	-	-
918	450856,05	2242317,86	Картометрический, 0,1	-	-
919	450696,29	2242267,96	Картометрический, 0,1	-	-
920	450699,41	2242257,65	Картометрический, 0,1	-	-
921	450742,96	2242114,22	Картометрический, 0,1	-	-
922	450743,58	2242110,08	Картометрический, 0,1	-	-
923	450739,01	2242108,77	Картометрический, 0,1	-	-
924	450710,08	2242100,45	Картометрический, 0,1	-	-
925	450681,36	2242092,20	Картометрический, 0,1	-	-
926	450652,12	2242083,79	Картометрический, 0,1	-	-
927	450623,78	2242075,65	Картометрический, 0,1	-	-
928	450594,97	2242067,37	Картометрический, 0,1	-	-
929	450563,32	2242058,26	Картометрический, 0,1	-	-
930	450563,43	2242057,95	Картометрический, 0,1	-	-
931	450570,96	2242036,37	Картометрический, 0,1	-	-
932	450580,83	2242008,09	Картометрический, 0,1	-	-
933	450584,76	2241996,84	Картометрический, 0,1	-	-
934	450601,97	2241947,57	Картометрический, 0,1	-	-
935	450944,15	2242045,75	Картометрический, 0,1	-	-
936	450969,15	2241965,82	Картометрический, 0,1	-	-
937	450630,72	2241868,90	Картометрический, 0,1	-	-
938	450617,62	2241864,02	Картометрический, 0,1	-	-
939	450632,25	2241826,72	Картометрический, 0,1	-	-
940	450382,04	2241751,85	Картометрический, 0,1	-	-
941	450340,76	2241857,03	Картометрический, 0,1	-	-
942	450336,31	2241868,40	Картометрический, 0,1	-	-
943	450299,98	2241960,98	Картометрический, 0,1	-	-
944	450294,67	2241974,46	Картометрический, 0,1	-	-
945	450251,15	2242085,42	Картометрический, 0,1	-	-
946	450520,18	2242165,74	Картометрический, 0,1	-	-
947	450486,65	2242272,32	Картометрический, 0,1	-	-
948	450213,87	2242187,13	Картометрический, 0,1	-	-
949	450211,73	2242193,30	Картометрический, 0,1	-	-
950	450179,59	2242284,29	Картометрический, 0,1	-	-
951	450179,69	2242284,32	Картометрический, 0,1	-	-
952	450156,64	2242348,56	Картометрический, 0,1	-	-
953	450142,83	2242385,47	Картометрический, 0,1	-	-
954	450423,41	2242473,34	Картометрический, 0,1	-	-
955	450408,16	2242522,03	Картометрический, 0,1	-	-
956	450396,94	2242557,91	Картометрический, 0,1	-	-
957	450385,68	2242593,86	Картометрический, 0,1	-	-
958	450374,44	2242629,71	Картометрический, 0,1	-	-
959	450363,19	2242665,67	Картометрический, 0,1	-	-
960	450352,07	2242701,16	Картометрический, 0,1	-	-
961	450340,74	2242737,33	Картометрический, 0,1	-	-
962	450329,44	2242773,40	Картометрический, 0,1	-	-

1	2	3	4	5	6
963	450318,09	2242809,67	Картометрический, 0,1	-	-
964	450306,90	2242845,41	Картометрический, 0,1	-	-
965	450301,85	2242861,51	Картометрический, 0,1	-	-
966	450256,94	2242999,79	Картометрический, 0,1	-	-
967	449963,76	2242900,53	Картометрический, 0,1	-	-
968	449996,97	2242811,48	Картометрический, 0,1	-	-
969	449992,31	2242809,94	Картометрический, 0,1	-	-
970	449714,42	2242718,07	Картометрический, 0,1	-	-
971	449729,98	2242679,29	Картометрический, 0,1	-	-
972	449745,14	2242641,48	Картометрический, 0,1	-	-
973	449751,79	2242624,89	Картометрический, 0,1	-	-
974	449760,32	2242603,68	Картометрический, 0,1	-	-
975	449775,53	2242565,88	Картометрический, 0,1	-	-
976	449790,73	2242528,09	Картометрический, 0,1	-	-
977	449793,31	2242521,67	Картометрический, 0,1	-	-
978	449805,97	2242490,30	Картометрический, 0,1	-	-
979	449821,22	2242452,45	Картометрический, 0,1	-	-
980	449831,75	2242426,31	Картометрический, 0,1	-	-
981	449836,48	2242414,59	Картометрический, 0,1	-	-
982	449851,81	2242376,66	Картометрический, 0,1	-	-
983	449867,18	2242338,63	Картометрический, 0,1	-	-
984	449875,02	2242319,22	Картометрический, 0,1	-	-
985	449882,55	2242300,53	Картометрический, 0,1	-	-
986	449897,91	2242262,37	Картометрический, 0,1	-	-
987	449913,28	2242224,20	Картометрический, 0,1	-	-
988	449916,21	2242216,92	Картометрический, 0,1	-	-
989	449928,65	2242186,01	Картометрический, 0,1	-	-
990	449944,02	2242147,82	Картометрический, 0,1	-	-
991	449959,40	2242109,62	Картометрический, 0,1	-	-
992	449960,03	2242108,07	Картометрический, 0,1	-	-
993	449974,79	2242071,39	Картометрический, 0,1	-	-
994	449990,19	2242033,14	Картометрический, 0,1	-	-
995	450002,88	2242001,63	Картометрический, 0,1	-	-
996	450005,60	2241994,88	Картометрический, 0,1	-	-
997	450021,03	2241956,56	Картометрический, 0,1	-	-
998	450036,44	2241918,26	Картометрический, 0,1	-	-
999	450047,67	2241890,37	Картометрический, 0,1	-	-
1000	450051,62	2241879,87	Картометрический, 0,1	-	-
1001	450066,13	2241841,23	Картометрический, 0,1	-	-
1002	450079,89	2241804,62	Картометрический, 0,1	-	-
1003	450086,66	2241786,58	Картометрический, 0,1	-	-
1004	450093,68	2241769,08	Картометрический, 0,1	-	-
1005	450107,79	2241733,86	Картометрический, 0,1	-	-
1006	450121,91	2241698,69	Картометрический, 0,1	-	-
1007	450131,83	2241673,92	Картометрический, 0,1	-	-
1008	450135,76	2241663,54	Картометрический, 0,1	-	-
1009	450148,85	2241628,84	Картометрический, 0,1	-	-
1010	450159,38	2241600,93	Картометрический, 0,1	-	-
1011	450162,06	2241595,08	Картометрический, 0,1	-	-
1012	450164,93	2241588,77	Картометрический, 0,1	-	-

1	2	3	4	5	6
1013	450170,94	2241579,32	Картометрический, 0,1	-	-
1014	450175,66	2241573,87	Картометрический, 0,1	-	-
1015	450177,81	2241571,38	Картометрический, 0,1	-	-
1016	450180,80	2241568,51	Картометрический, 0,1	-	-
1017	450184,04	2241565,39	Картометрический, 0,1	-	-
1018	450187,37	2241562,61	Картометрический, 0,1	-	-
1019	450189,63	2241560,97	Картометрический, 0,1	-	-
1020	450194,31	2241557,56	Картометрический, 0,1	-	-
1021	450203,55	2241553,09	Картометрический, 0,1	-	-
1022	450216,34	2241548,82	Картометрический, 0,1	-	-
1023	450217,69	2241548,36	Картометрический, 0,1	-	-
1024	450264,17	2241538,06	Картометрический, 0,1	-	-
1025	450414,60	2241496,88	Картометрический, 0,1	-	-
1026	450506,93	2241474,53	Картометрический, 0,1	-	-
1027	450526,01	2241468,26	Картометрический, 0,1	-	-
1028	450550,59	2241458,87	Картометрический, 0,1	-	-
1029	450562,69	2241453,32	Картометрический, 0,1	-	-
1030	450576,56	2241446,97	Картометрический, 0,1	-	-
1031	450590,91	2241440,40	Картометрический, 0,1	-	-
1032	450619,45	2241425,75	Картометрический, 0,1	-	-
1033	450627,05	2241421,20	Картометрический, 0,1	-	-
1034	450691,76	2241382,39	Картометрический, 0,1	-	-
1035	450707,21	2241375,57	Картометрический, 0,1	-	-
1036	450727,78	2241366,52	Картометрический, 0,1	-	-
1037	450751,88	2241357,36	Картометрический, 0,1	-	-
1038	450835,22	2241326,38	Картометрический, 0,1	-	-
1039	450855,80	2241318,73	Картометрический, 0,1	-	-
1040	450872,68	2241313,92	Картометрический, 0,1	-	-
1041	450873,67	2241313,64	Картометрический, 0,1	-	-
1042	450923,51	2241299,42	Картометрический, 0,1	-	-
1043	450939,11	2241296,23	Картометрический, 0,1	-	-
1044	450943,49	2241295,33	Картометрический, 0,1	-	-
1045	450947,57	2241294,48	Картометрический, 0,1	-	-
1046	450961,16	2241291,63	Картометрический, 0,1	-	-
1047	450965,09	2241291,37	Картометрический, 0,1	-	-
1048	450967,19	2241291,23	Картометрический, 0,1	-	-
1049	450968,55	2241291,44	Картометрический, 0,1	-	-
1050	450970,91	2241291,81	Картометрический, 0,1	-	-
1051	450973,17	2241292,79	Картометрический, 0,1	-	-
1052	450973,86	2241293,09	Картометрический, 0,1	-	-
1053	450976,05	2241295,32	Картометрический, 0,1	-	-
1054	450978,91	2241301,13	Картометрический, 0,1	-	-
1055	450979,32	2241302,66	Картометрический, 0,1	-	-
1056	450979,51	2241304,26	Картометрический, 0,1	-	-
1057	450979,48	2241305,86	Картометрический, 0,1	-	-
1058	450977,76	2241313,56	Картометрический, 0,1	-	-
1059	450974,86	2241321,40	Картометрический, 0,1	-	-
1060	450968,78	2241335,54	Картометрический, 0,1	-	-
1061	450966,71	2241340,35	Картометрический, 0,1	-	-
1062	450963,00	2241351,47	Картометрический, 0,1	-	-

1	2	3	4	5	6
1063	450959,03	2241367,74	Картометрический, 0,1	-	-
1064	450955,67	2241378,67	Картометрический, 0,1	-	-
1065	450954,32	2241384,20	Картометрический, 0,1	-	-
1066	450956,23	2241387,27	Картометрический, 0,1	-	-
1067	450959,72	2241389,63	Картометрический, 0,1	-	-
1068	450960,61	2241390,23	Картометрический, 0,1	-	-
1069	450976,03	2241395,21	Картометрический, 0,1	-	-
1070	450970,40	2241404,94	Картометрический, 0,1	-	-
1071	450954,74	2241427,28	Картометрический, 0,1	-	-
1072	450946,72	2241442,14	Картометрический, 0,1	-	-
1073	450944,41	2241447,40	Картометрический, 0,1	-	-
1074	450943,41	2241449,67	Картометрический, 0,1	-	-
1075	450940,14	2241459,34	Картометрический, 0,1	-	-
1076	450935,57	2241472,89	Картометрический, 0,1	-	-
1077	450942,61	2241476,81	Картометрический, 0,1	-	-
1078	450966,70	2241473,16	Картометрический, 0,1	-	-
1079	450977,06	2241468,83	Картометрический, 0,1	-	-
1080	450986,15	2241462,39	Картометрический, 0,1	-	-
1081	450996,04	2241452,24	Картометрический, 0,1	-	-
1082	451011,71	2241433,74	Картометрический, 0,1	-	-
1083	451014,08	2241435,63	Картометрический, 0,1	-	-
1084	451016,17	2241437,38	Картометрический, 0,1	-	-
1085	451016,37	2241437,49	Картометрический, 0,1	-	-
1086	451017,89	2241438,38	Картометрический, 0,1	-	-
1087	451022,00	2241440,23	Картометрический, 0,1	-	-
1088	451024,52	2241441,37	Картометрический, 0,1	-	-
1089	451049,76	2241449,45	Картометрический, 0,1	-	-
1090	451063,27	2241452,38	Картометрический, 0,1	-	-
1091	451069,03	2241453,23	Картометрический, 0,1	-	-
1092	451075,06	2241454,12	Картометрический, 0,1	-	-
1093	451079,64	2241454,15	Картометрический, 0,1	-	-
1094	451082,84	2241453,88	Картометрический, 0,1	-	-
1095	451084,68	2241453,53	Картометрический, 0,1	-	-
1096	451086,55	2241452,87	Картометрический, 0,1	-	-
1097	451087,01	2241452,63	Картометрический, 0,1	-	-
1098	451087,63	2241452,30	Картометрический, 0,1	-	-
1099	451088,66	2241451,56	Картометрический, 0,1	-	-
1100	451088,81	2241451,46	Картометрический, 0,1	-	-
1101	451090,51	2241449,70	Картометрический, 0,1	-	-
1102	451092,49	2241446,80	Картометрический, 0,1	-	-
1103	451093,03	2241445,87	Картометрический, 0,1	-	-
1104	451097,17	2241438,09	Картометрический, 0,1	-	-
1105	451098,63	2241435,35	Картометрический, 0,1	-	-
1106	451104,99	2241438,37	Картометрический, 0,1	-	-
1107	451129,26	2241449,53	Картометрический, 0,1	-	-
1108	451128,63	2241451,80	Картометрический, 0,1	-	-
1109	451120,86	2241480,47	Картометрический, 0,1	-	-
1110	451111,96	2241513,29	Картометрический, 0,1	-	-
1111	451106,82	2241532,24	Картометрический, 0,1	-	-
1112	451102,41	2241546,09	Картометрический, 0,1	-	-

1	2	3	4	5	6
1113	451092,08	2241578,52	Картометрический, 0,1	-	-
900	451081,47	2241611,82	Картометрический, 0,1	-	-
1114	450487,02	2241534,35	Картометрический, 0,1	-	-
1115	450447,23	2241653,75	Картометрический, 0,1	-	-
1116	450671,26	2241720,83	Картометрический, 0,1	-	-
1117	450706,09	2241599,90	Картометрический, 0,1	-	-
1114	450487,02	2241534,35	Картометрический, 0,1	-	-
1118	450479,17	2243143,12	Картометрический, 0,1	-	-
1119	450258,77	2243096,12	Картометрический, 0,1	-	-
1120	450280,42	2242979,93	Картометрический, 0,1	-	-
1121	450635,05	2243089,68	Картометрический, 0,1	-	-
1122	450621,18	2243129,92	Картометрический, 0,1	-	-
1123	450498,31	2243092,02	Картометрический, 0,1	-	-
1118	450479,17	2243143,12	Картометрический, 0,1	-	-
1124	453887,46	2241438,26	Картометрический, 0,1	-	-
1125	453883,47	2241450,05	Картометрический, 0,1	-	-
1126	453883,63	2241450,39	Картометрический, 0,1	-	-
1127	453862,20	2241460,31	Картометрический, 0,1	-	-
1128	453871,52	2241480,87	Картометрический, 0,1	-	-
1129	453871,87	2241481,66	Картометрический, 0,1	-	-
1130	453872,38	2241482,79	Картометрический, 0,1	-	-
1131	453869,33	2241491,76	Картометрический, 0,1	-	-
1132	453858,38	2241469,46	Картометрический, 0,1	-	-
1133	453855,93	2241465,36	Картометрический, 0,1	-	-
1134	453854,61	2241464,73	Картометрический, 0,1	-	-
1135	453835,68	2241476,72	Картометрический, 0,1	-	-
1136	453845,25	2241496,85	Картометрический, 0,1	-	-
1137	453849,43	2241506,03	Картометрический, 0,1	-	-
1138	453868,04	2241495,47	Картометрический, 0,1	-	-
1139	453857,80	2241524,98	Картометрический, 0,1	-	-
1140	453853,93	2241515,78	Картометрический, 0,1	-	-
1141	453825,10	2241530,09	Картометрический, 0,1	-	-
1142	453835,13	2241551,21	Картометрический, 0,1	-	-
1143	453853,09	2241539,75	Картометрический, 0,1	-	-
1144	453843,16	2241569,08	Картометрический, 0,1	-	-
1145	453839,92	2241578,63	Картометрический, 0,1	-	-
1146	453823,81	2241626,32	Картометрический, 0,1	-	-
1147	453819,91	2241617,89	Картометрический, 0,1	-	-
1148	453790,99	2241613,20	Картометрический, 0,1	-	-
1149	453804,85	2241643,09	Картометрический, 0,1	-	-
1150	453820,50	2241676,70	Картометрический, 0,1	-	-
1151	453833,87	2241646,44	Картометрический, 0,1	-	-
1152	453829,45	2241637,96	Картометрический, 0,1	-	-
1153	453836,90	2241642,54	Картометрический, 0,1	-	-
1154	453834,94	2241648,44	Картометрический, 0,1	-	-
1155	453824,81	2241678,89	Картометрический, 0,1	-	-
1156	453815,46	2241703,52	Картометрический, 0,1	-	-
1157	453806,18	2241728,46	Картометрический, 0,1	-	-
1158	453806,09	2241728,25	Картометрический, 0,1	-	-
1159	453794,49	2241758,81	Картометрический, 0,1	-	-

1	2	3	4	5	6
1160	453794,70	2241758,85	Картометрический, 0,1	-	-
1161	453790,85	2241778,87	Картометрический, 0,1	-	-
1162	453790,75	2241777,07	Картометрический, 0,1	-	-
1163	453790,68	2241775,76	Картометрический, 0,1	-	-
1164	453783,80	2241760,30	Картометрический, 0,1	-	-
1165	453761,77	2241770,59	Картометрический, 0,1	-	-
1166	453768,53	2241785,86	Картометрический, 0,1	-	-
1167	453766,79	2241786,66	Картометрический, 0,1	-	-
1168	453777,71	2241807,81	Картометрический, 0,1	-	-
1169	453780,21	2241808,36	Картометрический, 0,1	-	-
1170	453780,06	2241808,78	Картометрический, 0,1	-	-
1171	453766,56	2241840,20	Картометрический, 0,1	-	-
1172	453766,79	2241840,29	Картометрический, 0,1	-	-
1173	453760,60	2241856,98	Картометрический, 0,1	-	-
1174	453753,64	2241841,35	Картометрический, 0,1	-	-
1175	453719,78	2241856,17	Картометрический, 0,1	-	-
1176	453722,72	2241864,32	Картометрический, 0,1	-	-
1177	453728,88	2241881,50	Картометрический, 0,1	-	-
1178	453740,62	2241873,16	Картометрический, 0,1	-	-
1179	453739,11	2241877,64	Картометрический, 0,1	-	-
1180	453737,80	2241881,53	Картометрический, 0,1	-	-
1181	453734,47	2241891,37	Картометрический, 0,1	-	-
1182	453715,14	2241899,81	Картометрический, 0,1	-	-
1183	453617,06	2241951,09	Картометрический, 0,1	-	-
1184	453609,85	2241954,85	Картометрический, 0,1	-	-
1185	453608,03	2241955,81	Картометрический, 0,1	-	-
1186	453437,00	2242036,32	Картометрический, 0,1	-	-
1187	453418,66	2242046,22	Картометрический, 0,1	-	-
1188	453422,42	2242058,92	Картометрический, 0,1	-	-
1189	453527,61	2242345,36	Картометрический, 0,1	-	-
1190	453011,93	2242179,98	Картометрический, 0,1	-	-
1191	453011,16	2242183,32	Картометрический, 0,1	-	-
1192	452950,77	2242164,21	Картометрический, 0,1	-	-
1193	452979,94	2242060,23	Картометрический, 0,1	-	-
1194	452981,30	2242055,38	Картометрический, 0,1	-	-
1195	452742,40	2241980,06	Картометрический, 0,1	-	-
1196	452954,37	2241627,90	Картометрический, 0,1	-	-
1197	452930,55	2241619,42	Картометрический, 0,1	-	-
1198	452935,17	2241611,13	Картометрический, 0,1	-	-
1199	452933,93	2241610,74	Картометрический, 0,1	-	-
1200	452926,25	2241608,29	Картометрический, 0,1	-	-
1201	452926,74	2241606,33	Картометрический, 0,1	-	-
1202	452921,11	2241616,06	Картометрический, 0,1	-	-
1203	452888,23	2241604,35	Картометрический, 0,1	-	-
1204	452891,09	2241596,49	Картометрический, 0,1	-	-
1205	452919,50	2241498,03	Картометрический, 0,1	-	-
1206	452925,67	2241500,59	Картометрический, 0,1	-	-
1207	452935,09	2241503,29	Картометрический, 0,1	-	-
1208	452939,39	2241504,87	Картометрический, 0,1	-	-
1209	452947,59	2241507,89	Картометрический, 0,1	-	-

1	2	3	4	5	6
1210	452977,34	2241518,83	Картометрический, 0,1	-	-
1211	452972,95	2241543,41	Картометрический, 0,1	-	-
1212	452997,09	2241558,75	Картометрический, 0,1	-	-
1213	452996,68	2241559,74	Картометрический, 0,1	-	-
1214	452994,11	2241564,10	Картометрический, 0,1	-	-
1215	453015,50	2241577,45	Картометрический, 0,1	-	-
1216	453026,17	2241562,52	Картометрический, 0,1	-	-
1217	453028,50	2241563,18	Картометрический, 0,1	-	-
1218	453046,12	2241569,57	Картометрический, 0,1	-	-
1219	453063,86	2241575,78	Картометрический, 0,1	-	-
1220	453069,39	2241554,90	Картометрический, 0,1	-	-
1221	453086,92	2241560,85	Картометрический, 0,1	-	-
1222	453083,20	2241570,66	Картометрический, 0,1	-	-
1223	453114,13	2241570,79	Картометрический, 0,1	-	-
1224	453116,80	2241561,64	Картометрический, 0,1	-	-
1225	453124,80	2241546,58	Картометрический, 0,1	-	-
1226	453135,38	2241548,16	Картометрический, 0,1	-	-
1227	453139,42	2241533,23	Картометрический, 0,1	-	-
1228	453141,01	2241527,26	Картометрический, 0,1	-	-
1229	453145,38	2241510,70	Картометрический, 0,1	-	-
1230	453147,29	2241503,04	Картометрический, 0,1	-	-
1231	453147,40	2241502,52	Картометрический, 0,1	-	-
1232	453155,81	2241468,70	Картометрический, 0,1	-	-
1233	453159,42	2241467,42	Картометрический, 0,1	-	-
1234	453165,17	2241441,71	Картометрический, 0,1	-	-
1235	453186,47	2241446,54	Картометрический, 0,1	-	-
1236	453198,88	2241448,26	Картометрический, 0,1	-	-
1237	453201,94	2241448,96	Картометрический, 0,1	-	-
1238	453204,65	2241447,51	Картометрический, 0,1	-	-
1239	453210,17	2241439,90	Картометрический, 0,1	-	-
1240	453213,24	2241430,96	Картометрический, 0,1	-	-
1241	453227,50	2241424,32	Картометрический, 0,1	-	-
1242	453236,52	2241426,41	Картометрический, 0,1	-	-
1243	453242,28	2241408,62	Картометрический, 0,1	-	-
1244	453253,95	2241389,22	Картометрический, 0,1	-	-
1245	453261,66	2241379,60	Картометрический, 0,1	-	-
1246	453265,96	2241371,17	Картометрический, 0,1	-	-
1247	453268,79	2241362,44	Картометрический, 0,1	-	-
1248	453272,61	2241337,84	Картометрический, 0,1	-	-
1249	453275,65	2241332,16	Картометрический, 0,1	-	-
1250	453278,92	2241325,73	Картометрический, 0,1	-	-
1251	453281,23	2241321,19	Картометрический, 0,1	-	-
1252	453285,90	2241314,24	Картометрический, 0,1	-	-
1253	453286,57	2241313,24	Картометрический, 0,1	-	-
1254	453314,23	2241314,80	Картометрический, 0,1	-	-
1255	453317,52	2241304,43	Картометрический, 0,1	-	-
1256	453328,45	2241268,42	Картометрический, 0,1	-	-
1257	453346,66	2241274,29	Картометрический, 0,1	-	-
1258	453356,97	2241277,61	Картометрический, 0,1	-	-
1259	453409,06	2241293,65	Картометрический, 0,1	-	-

1	2	3	4	5	6
1260	453432,84	2241303,70	Картометрический, 0,1	-	-
1261	453459,97	2241315,17	Картометрический, 0,1	-	-
1262	453465,67	2241332,72	Картометрический, 0,1	-	-
1263	453468,87	2241342,56	Картометрический, 0,1	-	-
1264	453471,89	2241361,79	Картометрический, 0,1	-	-
1265	453475,16	2241362,41	Картометрический, 0,1	-	-
1266	453476,22	2241366,41	Картометрический, 0,1	-	-
1267	453483,05	2241386,09	Картометрический, 0,1	-	-
1268	453498,07	2241429,27	Картометрический, 0,1	-	-
1269	453509,75	2241468,31	Картометрический, 0,1	-	-
1270	453512,35	2241477,02	Картометрический, 0,1	-	-
1271	453514,65	2241484,82	Картометрический, 0,1	-	-
1272	453516,18	2241489,99	Картометрический, 0,1	-	-
1273	453517,82	2241495,48	Картометрический, 0,1	-	-
1274	453519,01	2241499,51	Картометрический, 0,1	-	-
1275	453520,77	2241505,47	Картометрический, 0,1	-	-
1276	453521,17	2241506,83	Картометрический, 0,1	-	-
1277	453534,45	2241518,34	Картометрический, 0,1	-	-
1278	453589,78	2241538,84	Картометрический, 0,1	-	-
1279	453611,03	2241553,44	Картометрический, 0,1	-	-
1280	453613,26	2241552,37	Картометрический, 0,1	-	-
1281	453614,53	2241550,14	Картометрический, 0,1	-	-
1282	453649,10	2241561,87	Картометрический, 0,1	-	-
1283	453661,91	2241569,65	Картометрический, 0,1	-	-
1284	453694,89	2241555,14	Картометрический, 0,1	-	-
1285	453712,45	2241545,94	Картометрический, 0,1	-	-
1286	453721,66	2241541,12	Картометрический, 0,1	-	-
1287	453725,04	2241537,74	Картометрический, 0,1	-	-
1288	453735,95	2241526,85	Картометрический, 0,1	-	-
1289	453747,33	2241518,85	Картометрический, 0,1	-	-
1290	453804,17	2241491,87	Картометрический, 0,1	-	-
1291	453849,12	2241462,88	Картометрический, 0,1	-	-
1292	453849,19	2241462,84	Картометрический, 0,1	-	-
1293	453858,22	2241457,01	Картометрический, 0,1	-	-
1294	453886,79	2241438,19	Картометрический, 0,1	-	-
1124	453887,46	2241438,26	Картометрический, 0,1	-	-
1295	454668,70	2242316,99	Картометрический, 0,1	-	-
1296	454629,40	2242310,35	Картометрический, 0,1	-	-
1297	454628,54	2242303,10	Картометрический, 0,1	-	-
1298	454626,98	2242290,20	Картометрический, 0,1	-	-
1299	454625,37	2242276,70	Картометрический, 0,1	-	-
1300	454624,87	2242272,52	Картометрический, 0,1	-	-
1301	454633,70	2242251,08	Картометрический, 0,1	-	-
1302	454640,39	2242234,83	Картометрический, 0,1	-	-
1303	454641,81	2242221,84	Картометрический, 0,1	-	-
1304	454644,13	2242200,48	Картометрический, 0,1	-	-
1305	454646,35	2242180,20	Картометрический, 0,1	-	-
1306	454648,50	2242160,49	Картометрический, 0,1	-	-
1307	454650,55	2242141,68	Картометрический, 0,1	-	-
1308	454650,60	2242141,35	Картометрический, 0,1	-	-

1	2	3	4	5	6
1309	454652,47	2242124,17	Картометрический, 0,1	-	-
1310	454653,14	2242123,63	Картометрический, 0,1	-	-
1311	454667,93	2242111,61	Картометрический, 0,1	-	-
1312	454667,62	2242110,30	Картометрический, 0,1	-	-
1313	454663,49	2242093,04	Картометрический, 0,1	-	-
1314	454658,97	2242074,17	Картометрический, 0,1	-	-
1315	454655,78	2242060,87	Картометрический, 0,1	-	-
1316	454651,39	2242042,49	Картометрический, 0,1	-	-
1317	454649,72	2242035,56	Картометрический, 0,1	-	-
1318	454646,10	2242021,92	Картометрический, 0,1	-	-
1319	454642,72	2242009,27	Картометрический, 0,1	-	-
1320	454638,89	2241994,83	Картометрический, 0,1	-	-
1321	454638,54	2241993,54	Картометрический, 0,1	-	-
1322	454631,84	2241981,08	Картометрический, 0,1	-	-
1323	454625,03	2241968,43	Картометрический, 0,1	-	-
1324	454617,36	2241954,15	Картометрический, 0,1	-	-
1325	454613,91	2241947,79	Картометрический, 0,1	-	-
1326	454608,82	2241949,73	Картометрический, 0,1	-	-
1327	454596,16	2241954,53	Картометрический, 0,1	-	-
1328	454586,62	2241958,01	Картометрический, 0,1	-	-
1329	454579,17	2241944,10	Картометрический, 0,1	-	-
1330	454574,92	2241936,17	Картометрический, 0,1	-	-
1331	454573,30	2241929,96	Картометрический, 0,1	-	-
1332	454568,93	2241913,21	Картометрический, 0,1	-	-
1333	454564,32	2241895,55	Картометрический, 0,1	-	-
1334	454559,62	2241877,52	Картометрический, 0,1	-	-
1335	454555,06	2241860,04	Картометрический, 0,1	-	-
1336	454550,24	2241841,56	Картометрический, 0,1	-	-
1337	454545,46	2241823,24	Картометрический, 0,1	-	-
1338	454541,08	2241806,45	Картометрический, 0,1	-	-
1339	454536,67	2241789,54	Картометрический, 0,1	-	-
1340	454532,25	2241772,59	Картометрический, 0,1	-	-
1341	454528,49	2241758,20	Картометрический, 0,1	-	-
1342	454525,34	2241746,13	Картометрический, 0,1	-	-
1343	454524,52	2241743,00	Картометрический, 0,1	-	-
1344	454523,89	2241740,59	Картометрический, 0,1	-	-
1345	454521,06	2241729,72	Картометрический, 0,1	-	-
1346	454518,58	2241731,49	Картометрический, 0,1	-	-
1347	454509,11	2241694,28	Картометрический, 0,1	-	-
1348	454504,05	2241674,35	Картометрический, 0,1	-	-
1349	454501,37	2241663,78	Картометрический, 0,1	-	-
1350	454498,98	2241654,42	Картометрический, 0,1	-	-
1351	454498,82	2241626,75	Картометрический, 0,1	-	-
1352	454491,50	2241598,25	Картометрический, 0,1	-	-
1353	454486,63	2241579,29	Картометрический, 0,1	-	-
1354	454486,19	2241577,59	Картометрический, 0,1	-	-
1355	454482,94	2241564,94	Картометрический, 0,1	-	-
1356	454478,68	2241548,38	Картометрический, 0,1	-	-
1357	454473,79	2241529,33	Картометрический, 0,1	-	-
1358	454468,71	2241509,56	Картометрический, 0,1	-	-

1	2	3	4	5	6
1359	454463,56	2241489,51	Картометрический, 0,1	-	-
1360	454458,33	2241469,17	Картометрический, 0,1	-	-
1361	454453,45	2241450,14	Картометрический, 0,1	-	-
1362	454452,98	2241448,31	Картометрический, 0,1	-	-
1363	454448,60	2241431,27	Картометрический, 0,1	-	-
1364	454448,12	2241429,40	Картометрический, 0,1	-	-
1365	454444,44	2241415,10	Картометрический, 0,1	-	-
1366	454443,95	2241413,21	Картометрический, 0,1	-	-
1367	454439,52	2241395,93	Картометрический, 0,1	-	-
1368	454439,03	2241394,01	Картометрический, 0,1	-	-
1369	454435,87	2241381,69	Картометрический, 0,1	-	-
1370	454435,36	2241379,75	Картометрический, 0,1	-	-
1371	454430,83	2241362,10	Картометрический, 0,1	-	-
1372	454430,32	2241360,11	Картометрический, 0,1	-	-
1373	454426,37	2241344,71	Картометрический, 0,1	-	-
1374	454425,84	2241342,65	Картометрический, 0,1	-	-
1375	454425,73	2241342,21	Картометрический, 0,1	-	-
1376	454424,61	2241337,67	Картометрический, 0,1	-	-
1377	454422,14	2241327,66	Картометрический, 0,1	-	-
1378	454417,75	2241309,81	Картометрический, 0,1	-	-
1379	454413,88	2241294,09	Картометрический, 0,1	-	-
1380	454410,56	2241280,55	Картометрический, 0,1	-	-
1381	454407,11	2241266,52	Картометрический, 0,1	-	-
1382	454434,86	2241245,27	Картометрический, 0,1	-	-
1383	454465,07	2241222,15	Картометрический, 0,1	-	-
1384	454471,37	2241227,64	Картометрический, 0,1	-	-
1385	454489,60	2241243,56	Картометрический, 0,1	-	-
1386	454505,72	2241257,64	Картометрический, 0,1	-	-
1387	454523,90	2241273,50	Картометрический, 0,1	-	-
1388	454538,50	2241286,25	Картометрический, 0,1	-	-
1389	454554,56	2241300,27	Картометрический, 0,1	-	-
1390	454570,78	2241314,43	Картометрический, 0,1	-	-
1391	454589,15	2241330,46	Картометрический, 0,1	-	-
1392	454604,66	2241343,99	Картометрический, 0,1	-	-
1393	454625,35	2241362,07	Картометрический, 0,1	-	-
1394	454641,39	2241376,05	Картометрический, 0,1	-	-
1395	454658,37	2241390,88	Картометрический, 0,1	-	-
1396	454681,01	2241410,64	Картометрический, 0,1	-	-
1397	454671,20	2241428,89	Картометрический, 0,1	-	-
1398	454671,06	2241429,17	Картометрический, 0,1	-	-
1399	454661,35	2241447,27	Картометрический, 0,1	-	-
1400	454648,53	2241471,13	Картометрический, 0,1	-	-
1401	454635,44	2241495,50	Картометрический, 0,1	-	-
1402	454620,76	2241522,86	Картометрический, 0,1	-	-
1403	454602,38	2241557,09	Картометрический, 0,1	-	-
1404	454611,66	2241574,68	Картометрический, 0,1	-	-
1405	454619,01	2241569,48	Картометрический, 0,1	-	-
1406	454629,74	2241589,49	Картометрический, 0,1	-	-
1407	454654,19	2241635,05	Картометрический, 0,1	-	-
1408	454671,07	2241664,76	Картометрический, 0,1	-	-

1	2	3	4	5	6
1409	454685,70	2241690,46	Картометрический, 0,1	-	-
1410	454696,42	2241709,33	Картометрический, 0,1	-	-
1411	454704,92	2241724,27	Картометрический, 0,1	-	-
1412	454715,13	2241742,20	Картометрический, 0,1	-	-
1413	454725,95	2241761,25	Картометрический, 0,1	-	-
1414	454737,88	2241782,21	Картометрический, 0,1	-	-
1415	454749,56	2241802,76	Картометрический, 0,1	-	-
1416	454760,32	2241821,68	Картометрический, 0,1	-	-
1417	454761,78	2241824,26	Картометрический, 0,1	-	-
1418	454770,07	2241839,71	Картометрический, 0,1	-	-
1419	454771,60	2241842,57	Картометрический, 0,1	-	-
1420	454779,74	2241856,13	Картометрический, 0,1	-	-
1421	454790,72	2241874,40	Картометрический, 0,1	-	-
1422	454802,91	2241894,69	Картометрический, 0,1	-	-
1423	454813,28	2241911,96	Картометрический, 0,1	-	-
1424	454823,43	2241928,84	Картометрический, 0,1	-	-
1425	454824,60	2241930,79	Картометрический, 0,1	-	-
1426	454832,38	2241944,47	Картометрический, 0,1	-	-
1427	454838,17	2241954,66	Картометрический, 0,1	-	-
1428	454839,93	2241957,74	Картометрический, 0,1	-	-
1429	454842,62	2241962,48	Картометрический, 0,1	-	-
1430	454851,62	2241978,29	Картометрический, 0,1	-	-
1431	454864,50	2242000,93	Картометрический, 0,1	-	-
1432	454874,00	2242017,63	Картометрический, 0,1	-	-
1433	454875,98	2242021,63	Картометрический, 0,1	-	-
1434	454886,74	2242043,30	Картометрический, 0,1	-	-
1435	454895,71	2242061,41	Картометрический, 0,1	-	-
1436	454908,36	2242086,87	Картометрический, 0,1	-	-
1437	454891,20	2242113,05	Картометрический, 0,1	-	-
1438	454881,43	2242127,95	Картометрический, 0,1	-	-
1439	454876,24	2242135,87	Картометрический, 0,1	-	-
1440	454871,64	2242141,64	Картометрический, 0,1	-	-
1441	454856,12	2242161,11	Картометрический, 0,1	-	-
1442	454840,46	2242180,72	Картометрический, 0,1	-	-
1443	454827,69	2242196,74	Картометрический, 0,1	-	-
1444	454818,61	2242208,11	Картометрический, 0,1	-	-
1445	454807,53	2242216,17	Картометрический, 0,1	-	-
1446	454790,07	2242228,85	Картометрический, 0,1	-	-
1447	454771,58	2242242,28	Картометрический, 0,1	-	-
1448	454752,53	2242256,11	Картометрический, 0,1	-	-
1449	454733,20	2242270,15	Картометрический, 0,1	-	-
1450	454706,03	2242289,88	Картометрический, 0,1	-	-
1451	454692,33	2242299,84	Картометрический, 0,1	-	-
1295	454668,70	2242316,99	Картометрический, 0,1	-	-
1452	453236,51	2249852,93	Картометрический, 0,1	-	-
1453	453126,10	2249885,83	Картометрический, 0,1	-	-
1454	453125,26	2249885,45	Картометрический, 0,1	-	-
1455	453109,62	2249878,33	Картометрический, 0,1	-	-
1456	453086,87	2249867,98	Картометрический, 0,1	-	-
1457	453064,10	2249857,64	Картометрический, 0,1	-	-

1	2	3	4	5	6
1458	453041,35	2249847,30	Картометрический, 0,1	-	-
1459	453018,58	2249836,95	Картометрический, 0,1	-	-
1460	452995,84	2249826,60	Картометрический, 0,1	-	-
1461	452973,07	2249816,27	Картометрический, 0,1	-	-
1462	452950,32	2249805,92	Картометрический, 0,1	-	-
1463	452927,56	2249795,57	Картометрический, 0,1	-	-
1464	452904,81	2249785,23	Картометрический, 0,1	-	-
1465	452882,04	2249774,89	Картометрический, 0,1	-	-
1466	452859,29	2249764,54	Картометрический, 0,1	-	-
1467	452829,60	2249751,04	Картометрический, 0,1	-	-
1468	452813,88	2249743,89	Картометрический, 0,1	-	-
1469	452718,14	2249695,21	Картометрический, 0,1	-	-
1470	452507,16	2249599,86	Картометрический, 0,1	-	-
1471	452501,64	2249597,84	Картометрический, 0,1	-	-
1472	452599,87	2249130,67	Картометрический, 0,1	-	-
1473	452606,71	2249130,86	Картометрический, 0,1	-	-
1474	452643,96	2249121,46	Картометрический, 0,1	-	-
1475	452680,15	2249110,49	Картометрический, 0,1	-	-
1476	452698,35	2249106,75	Картометрический, 0,1	-	-
1477	452737,38	2249096,78	Картометрический, 0,1	-	-
1478	452776,54	2249087,93	Картометрический, 0,1	-	-
1479	452815,28	2249078,11	Картометрический, 0,1	-	-
1480	452853,66	2249067,38	Картометрический, 0,1	-	-
1481	452877,71	2249061,74	Картометрический, 0,1	-	-
1482	452887,74	2249100,54	Картометрический, 0,1	-	-
1483	452898,16	2249139,51	Картометрический, 0,1	-	-
1484	452911,87	2249192,17	Картометрический, 0,1	-	-
1485	452920,69	2249230,55	Картометрический, 0,1	-	-
1486	452931,68	2249268,66	Картометрический, 0,1	-	-
1487	452941,71	2249307,55	Картометрический, 0,1	-	-
1488	452951,01	2249345,58	Картометрический, 0,1	-	-
1489	452970,88	2249340,46	Картометрический, 0,1	-	-
1490	452988,99	2249410,17	Картометрический, 0,1	-	-
1491	452995,28	2249434,37	Картометрический, 0,1	-	-
1492	453000,50	2249454,44	Картометрический, 0,1	-	-
1493	453024,71	2249448,42	Картометрический, 0,1	-	-
1494	453063,52	2249438,74	Картометрический, 0,1	-	-
1495	453120,62	2249424,52	Картометрический, 0,1	-	-
1496	453123,24	2249423,86	Картометрический, 0,1	-	-
1497	453132,49	2249458,89	Картометрический, 0,1	-	-
1498	453138,86	2249483,06	Картометрический, 0,1	-	-
1499	453145,25	2249507,22	Картометрический, 0,1	-	-
1500	453151,63	2249531,40	Картометрический, 0,1	-	-
1501	453158,01	2249555,57	Картометрический, 0,1	-	-
1502	453164,40	2249579,74	Картометрический, 0,1	-	-
1503	453170,77	2249603,92	Картометрический, 0,1	-	-
1504	453177,15	2249628,08	Картометрический, 0,1	-	-
1505	453183,53	2249652,25	Картометрический, 0,1	-	-
1506	453189,91	2249676,43	Картометрический, 0,1	-	-
1507	453196,56	2249701,56	Картометрический, 0,1	-	-

1	2	3	4	5	6
1508	453203,14	2249726,52	Картометрический, 0,1	-	-
1509	453209,52	2249750,70	Картометрический, 0,1	-	-
1510	453215,91	2249774,86	Картометрический, 0,1	-	-
1511	453222,29	2249799,04	Картометрический, 0,1	-	-
1512	453228,67	2249823,21	Картометрический, 0,1	-	-
1513	453234,75	2249846,25	Картометрический, 0,1	-	-
1452	453236,51	2249852,93	Картометрический, 0,1	-	-
1514	451793,68	2249461,59	Картометрический, 0,1	-	-
1515	451793,24	2249472,99	Картометрический, 0,1	-	-
1516	451807,71	2249487,31	Картометрический, 0,1	-	-
1517	451769,50	2249513,49	Картометрический, 0,1	-	-
1518	451755,87	2249545,75	Картометрический, 0,1	-	-
1519	451742,17	2249577,98	Картометрический, 0,1	-	-
1520	451710,06	2249590,57	Картометрический, 0,1	-	-
1521	451678,10	2249603,14	Картометрический, 0,1	-	-
1522	451653,41	2249632,81	Картометрический, 0,1	-	-
1523	451638,75	2249659,40	Картометрический, 0,1	-	-
1524	451638,27	2249660,29	Картометрический, 0,1	-	-
1525	451595,59	2249661,93	Картометрический, 0,1	-	-
1526	451572,31	2249662,83	Картометрический, 0,1	-	-
1527	451549,52	2249669,72	Картометрический, 0,1	-	-
1528	451536,44	2249673,66	Картометрический, 0,1	-	-
1529	451517,96	2249679,24	Картометрический, 0,1	-	-
1530	451513,66	2249680,83	Картометрический, 0,1	-	-
1531	451456,62	2249701,74	Картометрический, 0,1	-	-
1532	451421,34	2249706,73	Картометрический, 0,1	-	-
1533	451374,66	2249713,33	Картометрический, 0,1	-	-
1534	451355,08	2249716,10	Картометрический, 0,1	-	-
1535	451350,81	2249713,77	Картометрический, 0,1	-	-
1536	451319,14	2249696,48	Картометрический, 0,1	-	-
1537	451302,82	2249711,10	Картометрический, 0,1	-	-
1538	451280,32	2249731,25	Картометрический, 0,1	-	-
1539	451280,12	2249731,44	Картометрический, 0,1	-	-
1540	451271,38	2249735,72	Картометрический, 0,1	-	-
1541	451209,78	2249765,89	Картометрический, 0,1	-	-
1542	451182,02	2249779,50	Картометрический, 0,1	-	-
1543	451151,88	2249781,24	Картометрический, 0,1	-	-
1544	451147,69	2249781,49	Картометрический, 0,1	-	-
1545	451314,38	2249542,64	Картометрический, 0,1	-	-
1546	451317,18	2249538,64	Картометрический, 0,1	-	-
1547	451322,97	2249530,34	Картометрический, 0,1	-	-
1548	451331,65	2249517,94	Картометрический, 0,1	-	-
1549	451371,43	2249544,19	Картометрический, 0,1	-	-
1550	451380,53	2249530,23	Картометрический, 0,1	-	-
1551	451396,57	2249505,64	Картометрический, 0,1	-	-
1552	451406,88	2249489,84	Картометрический, 0,1	-	-
1553	451411,38	2249482,92	Картометрический, 0,1	-	-
1554	451414,18	2249478,63	Картометрический, 0,1	-	-
1555	451421,26	2249472,32	Картометрический, 0,1	-	-
1556	451433,87	2249462,40	Картометрический, 0,1	-	-

1	2	3	4	5	6
1557	451445,36	2249451,62	Картометрический, 0,1	-	-
1558	451471,18	2249427,40	Картометрический, 0,1	-	-
1559	451505,14	2249395,59	Картометрический, 0,1	-	-
1560	451523,28	2249378,60	Картометрический, 0,1	-	-
1561	451532,00	2249366,07	Картометрический, 0,1	-	-
1562	451550,47	2249339,44	Картометрический, 0,1	-	-
1563	451566,84	2249315,88	Картометрический, 0,1	-	-
1564	451570,46	2249310,66	Картометрический, 0,1	-	-
1565	451573,28	2249306,60	Картометрический, 0,1	-	-
1566	451592,19	2249279,34	Картометрический, 0,1	-	-
1567	451612,51	2249238,76	Картометрический, 0,1	-	-
1568	451627,16	2249209,52	Картометрический, 0,1	-	-
1569	451655,43	2249234,66	Картометрический, 0,1	-	-
1570	451661,75	2249268,69	Картометрический, 0,1	-	-
1571	451673,54	2249266,51	Картометрический, 0,1	-	-
1572	451667,23	2249232,46	Картометрический, 0,1	-	-
1573	451681,78	2249196,29	Картометрический, 0,1	-	-
1574	451706,69	2249219,01	Картометрический, 0,1	-	-
1575	451737,51	2249247,13	Картометрический, 0,1	-	-
1576	451759,68	2249267,36	Картометрический, 0,1	-	-
1577	451781,84	2249287,57	Картометрический, 0,1	-	-
1578	451804,11	2249307,88	Картометрический, 0,1	-	-
1579	451835,91	2249336,89	Картометрический, 0,1	-	-
1580	451860,09	2249358,94	Картометрический, 0,1	-	-
1581	451847,05	2249363,84	Картометрический, 0,1	-	-
1582	451836,99	2249379,55	Картометрический, 0,1	-	-
1583	451817,32	2249410,30	Картометрический, 0,1	-	-
1584	451805,89	2249428,13	Картометрический, 0,1	-	-
1585	451801,96	2249438,90	Картометрический, 0,1	-	-
1586	451797,58	2249450,97	Картометрический, 0,1	-	-
1514	451793,68	2249461,59	Картометрический, 0,1	-	-
1587	451956,93	2251727,45	Картометрический, 0,1	-	-
1588	451925,53	2251717,20	Картометрический, 0,1	-	-
1589	451932,84	2251694,05	Картометрический, 0,1	-	-
1590	451964,78	2251702,86	Картометрический, 0,1	-	-
1591	451958,81	2251721,56	Картометрический, 0,1	-	-
1587	451956,93	2251727,45	Картометрический, 0,1	-	-
1592	452002,85	2251683,13	Картометрический, 0,1	-	-
1593	452002,61	2251684,17	Картометрический, 0,1	-	-
1594	452004,61	2251685,50	Картометрический, 0,1	-	-
1595	452002,42	2251692,92	Картометрический, 0,1	-	-
1596	452001,77	2251694,41	Картометрический, 0,1	-	-
1597	451970,99	2251684,17	Картометрический, 0,1	-	-
1598	451972,25	2251681,16	Картометрический, 0,1	-	-
1599	451972,69	2251679,68	Картометрический, 0,1	-	-
1600	451975,35	2251670,97	Картометрический, 0,1	-	-
1601	451977,18	2251666,46	Картометрический, 0,1	-	-
1602	451977,73	2251664,76	Картометрический, 0,1	-	-
1603	452008,38	2251675,39	Картометрический, 0,1	-	-
1604	452006,32	2251680,60	Картометрический, 0,1	-	-

1	2	3	4	5	6
1605	452003,80	2251680,26	Картометрический, 0,1	-	-
1592	452002,85	2251683,13	Картометрический, 0,1	-	-
1606	452014,70	2251656,31	Картометрический, 0,1	-	-
1607	451983,47	2251646,45	Картометрический, 0,1	-	-
1608	451983,09	2251647,19	Картометрический, 0,1	-	-
1609	451977,72	2251664,75	Картометрический, 0,1	-	-
1610	451946,41	2251654,98	Картометрический, 0,1	-	-
1611	451952,00	2251637,28	Картометрический, 0,1	-	-
1612	451983,41	2251646,29	Картометрический, 0,1	-	-
1613	451989,23	2251626,87	Картометрический, 0,1	-	-
1614	451958,45	2251616,93	Картометрический, 0,1	-	-
1615	451961,44	2251607,15	Картометрический, 0,1	-	-
1616	451962,45	2251606,25	Картометрический, 0,1	-	-
1617	451962,28	2251604,83	Картометрический, 0,1	-	-
1618	451963,41	2251604,31	Картометрический, 0,1	-	-
1619	451964,29	2251601,42	Картометрический, 0,1	-	-
1620	451964,65	2251600,40	Картометрический, 0,1	-	-
1621	451963,92	2251599,35	Картометрический, 0,1	-	-
1622	451964,59	2251597,15	Картометрический, 0,1	-	-
1623	451967,09	2251590,45	Картометрический, 0,1	-	-
1624	451967,90	2251587,65	Картометрический, 0,1	-	-
1625	451971,05	2251578,33	Картометрический, 0,1	-	-
1626	451977,57	2251559,34	Картометрический, 0,1	-	-
1627	451979,47	2251558,34	Картометрический, 0,1	-	-
1628	451981,38	2251558,32	Картометрический, 0,1	-	-
1629	451984,44	2251559,29	Картометрический, 0,1	-	-
1630	452008,29	2251568,06	Картометрический, 0,1	-	-
1631	452014,74	2251570,32	Картометрический, 0,1	-	-
1632	452015,53	2251570,62	Картометрический, 0,1	-	-
1633	452018,49	2251571,61	Картометрический, 0,1	-	-
1634	452037,39	2251578,43	Картометрический, 0,1	-	-
1635	452038,76	2251580,74	Картометрический, 0,1	-	-
1636	452032,01	2251600,02	Картометрический, 0,1	-	-
1637	452026,42	2251618,66	Картометрический, 0,1	-	-
1638	452020,86	2251636,67	Картометрический, 0,1	-	-
1606	452014,70	2251656,31	Картометрический, 0,1	-	-
1639	451917,60	2251723,07	Картометрический, 0,1	-	-
1640	451896,62	2251715,59	Картометрический, 0,1	-	-
1641	451890,38	2251708,88	Картометрический, 0,1	-	-
1642	451891,22	2251705,75	Картометрический, 0,1	-	-
1643	451903,23	2251679,45	Картометрический, 0,1	-	-
1644	451911,73	2251651,79	Картометрический, 0,1	-	-
1645	451906,26	2251649,67	Картометрический, 0,1	-	-
1646	451916,22	2251621,08	Картометрический, 0,1	-	-
1647	451925,63	2251593,66	Картометрический, 0,1	-	-
1648	451935,07	2251566,64	Картометрический, 0,1	-	-
1649	451935,32	2251566,13	Картометрический, 0,1	-	-
1650	451944,44	2251535,47	Картометрический, 0,1	-	-
1651	451954,07	2251503,65	Картометрический, 0,1	-	-
1652	451952,18	2251501,93	Картометрический, 0,1	-	-

1	2	3	4	5	6
1653	451952,20	2251499,62	Картометрический, 0,1	-	-
1654	451961,03	2251475,63	Картометрический, 0,1	-	-
1655	451961,40	2251475,00	Картометрический, 0,1	-	-
1656	451971,07	2251448,42	Картометрический, 0,1	-	-
1657	451970,56	2251447,43	Картометрический, 0,1	-	-
1658	451981,63	2251415,54	Картометрический, 0,1	-	-
1659	451981,50	2251414,50	Картометрический, 0,1	-	-
1660	451982,02	2251412,76	Картометрический, 0,1	-	-
1661	451983,48	2251413,24	Картометрический, 0,1	-	-
1662	451957,22	2251504,85	Картометрический, 0,1	-	-
1663	451984,99	2251515,47	Картометрический, 0,1	-	-
1664	451984,38	2251516,10	Картометрический, 0,1	-	-
1665	451975,74	2251544,15	Картометрический, 0,1	-	-
1666	451968,53	2251565,89	Картометрический, 0,1	-	-
1667	451967,30	2251569,79	Картометрический, 0,1	-	-
1668	451965,85	2251574,34	Картометрический, 0,1	-	-
1669	451964,66	2251574,19	Картометрический, 0,1	-	-
1670	451956,08	2251602,42	Картометрический, 0,1	-	-
1671	451946,83	2251632,29	Картометрический, 0,1	-	-
1672	451923,06	2251623,98	Картометрический, 0,1	-	-
1673	451914,76	2251652,96	Картометрический, 0,1	-	-
1674	451936,08	2251661,23	Картометрический, 0,1	-	-
1675	451927,00	2251688,27	Картометрический, 0,1	-	-
1676	451928,46	2251689,28	Картометрический, 0,1	-	-
1677	451923,26	2251704,44	Картометрический, 0,1	-	-
1678	451924,03	2251705,69	Картометрический, 0,1	-	-
1679	451922,14	2251710,72	Картометрический, 0,1	-	-
1680	451920,97	2251711,48	Картометрический, 0,1	-	-
1681	451918,04	2251721,03	Картометрический, 0,1	-	-
1682	451897,47	2251713,24	Картометрический, 0,1	-	-
1683	451897,03	2251714,80	Картометрический, 0,1	-	-
1684	451917,83	2251722,20	Картометрический, 0,1	-	-
1685	451920,09	2251717,93	Картометрический, 0,1	-	-
1686	452022,08	2251754,00	Картометрический, 0,1	-	-
1687	452048,76	2251763,19	Картометрический, 0,1	-	-
1688	452044,64	2251763,81	Картометрический, 0,1	-	-
1689	452033,85	2251765,89	Картометрический, 0,1	-	-
1690	452028,93	2251771,31	Картометрический, 0,1	-	-
1691	452026,53	2251776,78	Картометрический, 0,1	-	-
1692	452026,35	2251777,27	Картометрический, 0,1	-	-
1693	452024,58	2251760,17	Картометрический, 0,1	-	-
1694	451925,53	2251724,11	Картометрический, 0,1	-	-
1639	451917,60	2251723,07	Картометрический, 0,1	-	-
1695	452042,49	2251687,81	Картометрический, 0,1	-	-
1696	452014,65	2251678,54	Картометрический, 0,1	-	-
1697	452020,85	2251658,87	Картометрический, 0,1	-	-
1698	452049,21	2251668,51	Картометрический, 0,1	-	-
1695	452042,49	2251687,81	Картометрический, 0,1	-	-
1699	452074,62	2251477,10	Картометрический, 0,1	-	-
1700	452067,41	2251496,83	Картометрический, 0,1	-	-

1	2	3	4	5	6
1701	452068,66	2251497,24	Картометрический, 0,1	-	-
1702	452062,60	2251515,20	Картометрический, 0,1	-	-
1703	452055,58	2251535,75	Картометрический, 0,1	-	-
1704	452054,23	2251539,42	Картометрический, 0,1	-	-
1705	452053,85	2251540,50	Картометрический, 0,1	-	-
1706	452052,78	2251543,65	Картометрический, 0,1	-	-
1707	452051,28	2251547,36	Картометрический, 0,1	-	-
1708	452049,65	2251550,41	Картометрический, 0,1	-	-
1709	452048,60	2251553,00	Картометрический, 0,1	-	-
1710	452048,24	2251556,43	Картометрический, 0,1	-	-
1711	452047,17	2251560,32	Картометрический, 0,1	-	-
1712	452046,93	2251561,27	Картометрический, 0,1	-	-
1713	452042,66	2251572,86	Картометрический, 0,1	-	-
1714	452010,63	2251562,37	Картометрический, 0,1	-	-
1715	451985,32	2251552,97	Картометрический, 0,1	-	-
1716	451981,77	2251546,85	Картометрический, 0,1	-	-
1717	451987,01	2251531,03	Картометрический, 0,1	-	-
1718	451986,97	2251531,02	Картометрический, 0,1	-	-
1719	451988,76	2251526,09	Картометрический, 0,1	-	-
1720	451989,88	2251524,71	Картометрический, 0,1	-	-
1721	451990,88	2251521,68	Картометрический, 0,1	-	-
1722	451991,17	2251520,69	Картометрический, 0,1	-	-
1723	451991,33	2251518,76	Картометрический, 0,1	-	-
1724	451993,28	2251513,15	Картометрический, 0,1	-	-
1725	451994,27	2251509,63	Картометрический, 0,1	-	-
1726	451995,25	2251507,70	Картометрический, 0,1	-	-
1727	451996,26	2251504,73	Картометрический, 0,1	-	-
1728	451996,62	2251503,79	Картометрический, 0,1	-	-
1729	451999,29	2251494,35	Картометрический, 0,1	-	-
1730	452003,18	2251482,71	Картометрический, 0,1	-	-
1731	452009,82	2251463,77	Картометрический, 0,1	-	-
1732	452011,63	2251458,02	Картометрический, 0,1	-	-
1733	452016,12	2251444,82	Картометрический, 0,1	-	-
1734	452017,01	2251443,85	Картометрический, 0,1	-	-
1735	452017,97	2251440,95	Картометрический, 0,1	-	-
1736	452018,30	2251439,92	Картометрический, 0,1	-	-
1737	452017,95	2251439,54	Картометрический, 0,1	-	-
1738	452018,38	2251438,60	Картометрический, 0,1	-	-
1739	452022,86	2251426,36	Картометрический, 0,1	-	-
1740	452023,27	2251425,24	Картометрический, 0,1	-	-
1741	452024,51	2251421,00	Картометрический, 0,1	-	-
1742	452025,64	2251419,07	Картометрический, 0,1	-	-
1743	452055,34	2251429,52	Картометрический, 0,1	-	-
1744	452085,51	2251440,23	Картометрический, 0,1	-	-
1745	452080,20	2251458,21	Картометрический, 0,1	-	-
1699	452074,62	2251477,10	Картометрический, 0,1	-	-
1746	452096,79	2251626,29	Картометрический, 0,1	-	-
1747	452096,50	2251627,11	Картометрический, 0,1	-	-
1748	452096,53	2251628,71	Картометрический, 0,1	-	-
1749	452091,37	2251641,18	Картометрический, 0,1	-	-

1	2	3	4	5	6
1750	452086,16	2251660,19	Картометрический, 0,1	-	-
1751	452083,10	2251665,90	Картометрический, 0,1	-	-
1752	452076,41	2251677,82	Картометрический, 0,1	-	-
1753	452075,91	2251679,92	Картометрический, 0,1	-	-
1754	452075,12	2251682,95	Картометрический, 0,1	-	-
1755	452075,04	2251683,82	Картометрический, 0,1	-	-
1756	452077,54	2251684,88	Картометрический, 0,1	-	-
1757	452072,78	2251697,71	Картометрический, 0,1	-	-
1758	452065,67	2251716,73	Картометрический, 0,1	-	-
1759	452062,08	2251725,98	Картометрический, 0,1	-	-
1760	452063,16	2251726,34	Картометрический, 0,1	-	-
1761	452061,59	2251730,77	Картометрический, 0,1	-	-
1762	452059,64	2251735,86	Картометрический, 0,1	-	-
1763	452058,04	2251735,74	Картометрический, 0,1	-	-
1764	452056,19	2251740,60	Картометрический, 0,1	-	-
1765	452057,18	2251741,85	Картометрический, 0,1	-	-
1766	452052,27	2251755,70	Картометрический, 0,1	-	-
1767	452023,18	2251747,43	Картометрический, 0,1	-	-
1768	452022,63	2251749,00	Картометрический, 0,1	-	-
1769	451993,48	2251740,03	Картометрический, 0,1	-	-
1770	452000,08	2251714,96	Картометрический, 0,1	-	-
1771	452002,74	2251715,90	Картометрический, 0,1	-	-
1772	452030,52	2251724,42	Картометрический, 0,1	-	-
1773	452036,37	2251705,45	Картометрический, 0,1	-	-
1774	452042,68	2251687,32	Картометрический, 0,1	-	-
1775	452049,39	2251668,02	Картометрический, 0,1	-	-
1776	452054,88	2251648,73	Картометрический, 0,1	-	-
1777	452062,14	2251629,97	Картометрический, 0,1	-	-
1778	452033,87	2251620,69	Картометрический, 0,1	-	-
1779	452040,39	2251600,72	Картометрический, 0,1	-	-
1780	452038,25	2251599,91	Картометрический, 0,1	-	-
1781	452043,98	2251583,20	Картометрический, 0,1	-	-
1782	452045,18	2251581,04	Картометрический, 0,1	-	-
1783	452047,72	2251581,19	Картометрический, 0,1	-	-
1784	452075,34	2251590,55	Картометрический, 0,1	-	-
1785	452075,94	2251591,22	Картометрический, 0,1	-	-
1786	452078,12	2251593,30	Картометрический, 0,1	-	-
1787	452079,27	2251595,70	Картометрический, 0,1	-	-
1788	452073,84	2251608,92	Картометрический, 0,1	-	-
1789	452077,71	2251605,35	Картометрический, 0,1	-	-
1790	452098,11	2251616,90	Картометрический, 0,1	-	-
1791	452100,03	2251617,86	Картометрический, 0,1	-	-
1792	452098,65	2251621,99	Картометрический, 0,1	-	-
1793	452097,67	2251623,24	Картометрический, 0,1	-	-
1746	452096,79	2251626,29	Картометрический, 0,1	-	-
1794	452100,52	2252176,86	Картометрический, 0,1	-	-
1795	452098,03	2252190,31	Картометрический, 0,1	-	-
1796	452108,61	2252195,70	Картометрический, 0,1	-	-
1797	452107,14	2252199,65	Картометрический, 0,1	-	-
1798	452066,60	2252187,73	Картометрический, 0,1	-	-

1	2	3	4	5	6
1799	452038,01	2252179,14	Картометрический, 0,1	-	-
1800	452036,76	2252179,10	Картометрический, 0,1	-	-
1801	452011,28	2252170,80	Картометрический, 0,1	-	-
1802	451984,21	2252161,12	Картометрический, 0,1	-	-
1803	451989,10	2252148,24	Картометрический, 0,1	-	-
1804	451971,52	2252139,95	Картометрический, 0,1	-	-
1805	451975,64	2252113,90	Картометрический, 0,1	-	-
1806	451978,35	2252113,36	Картометрический, 0,1	-	-
1807	451998,72	2252120,71	Картометрический, 0,1	-	-
1808	452025,33	2252129,18	Картометрический, 0,1	-	-
1809	452052,07	2252138,11	Картометрический, 0,1	-	-
1810	452079,31	2252147,55	Картометрический, 0,1	-	-
1811	452120,66	2252161,10	Картометрический, 0,1	-	-
1812	452118,34	2252169,49	Картометрический, 0,1	-	-
1813	452106,53	2252166,07	Картометрический, 0,1	-	-
1794	452100,52	2252176,86	Картометрический, 0,1	-	-
1814	451991,76	2252107,87	Картометрический, 0,1	-	-
1815	451977,58	2252102,32	Картометрический, 0,1	-	-
1816	451982,34	2252071,73	Картометрический, 0,1	-	-
1817	451987,00	2252046,77	Картометрический, 0,1	-	-
1818	451988,10	2252044,79	Картометрический, 0,1	-	-
1819	451990,30	2252044,12	Картометрический, 0,1	-	-
1820	452009,72	2252049,99	Картометрический, 0,1	-	-
1821	452029,68	2252056,93	Картометрический, 0,1	-	-
1822	452048,89	2252063,20	Картометрический, 0,1	-	-
1823	452067,44	2252069,64	Картометрический, 0,1	-	-
1824	452086,67	2252076,54	Картометрический, 0,1	-	-
1825	452104,83	2252082,59	Картометрический, 0,1	-	-
1826	452124,15	2252088,20	Картометрический, 0,1	-	-
1827	452143,11	2252095,87	Картометрический, 0,1	-	-
1828	452133,49	2252124,46	Картометрический, 0,1	-	-
1829	452124,30	2252152,57	Картометрический, 0,1	-	-
1830	452104,93	2252146,27	Картометрический, 0,1	-	-
1831	452085,87	2252140,14	Картометрический, 0,1	-	-
1832	452066,71	2252134,90	Картометрический, 0,1	-	-
1833	452048,11	2252127,71	Картометрический, 0,1	-	-
1834	452029,19	2252121,22	Картометрический, 0,1	-	-
1835	452010,26	2252114,80	Картометрический, 0,1	-	-
1814	451991,76	2252107,87	Картометрический, 0,1	-	-
1836	452131,65	2251521,56	Картометрический, 0,1	-	-
1837	452130,42	2251524,73	Картометрический, 0,1	-	-
1838	452131,27	2251526,12	Картометрический, 0,1	-	-
1839	452127,21	2251537,90	Картометрический, 0,1	-	-
1840	452098,00	2251527,58	Картометрический, 0,1	-	-
1841	452091,31	2251546,40	Картометрический, 0,1	-	-
1842	452120,82	2251556,89	Картометрический, 0,1	-	-
1843	452117,57	2251567,25	Картометрический, 0,1	-	-
1844	452114,65	2251575,25	Картометрический, 0,1	-	-
1845	452108,54	2251593,47	Картометрический, 0,1	-	-
1846	452106,50	2251595,09	Картометрический, 0,1	-	-

1	2	3	4	5	6
1847	452103,09	2251595,16	Картометрический, 0,1	-	-
1848	452101,98	2251595,01	Картометрический, 0,1	-	-
1849	452077,61	2251586,32	Картометрический, 0,1	-	-
1850	452050,00	2251576,36	Картометрический, 0,1	-	-
1851	452056,88	2251556,14	Картометрический, 0,1	-	-
1852	452055,43	2251555,68	Картометрический, 0,1	-	-
1853	452061,87	2251536,49	Картометрический, 0,1	-	-
1854	452068,39	2251517,08	Картометрический, 0,1	-	-
1855	452070,05	2251517,67	Картометрический, 0,1	-	-
1856	452075,70	2251500,54	Картометрический, 0,1	-	-
1857	452082,05	2251481,47	Картометрический, 0,1	-	-
1858	452088,62	2251461,64	Картометрический, 0,1	-	-
1859	452092,61	2251449,59	Картометрический, 0,1	-	-
1860	452094,71	2251443,22	Картометрический, 0,1	-	-
1861	452113,19	2251449,32	Картометрический, 0,1	-	-
1862	452122,31	2251452,34	Картометрический, 0,1	-	-
1863	452151,85	2251462,35	Картометрический, 0,1	-	-
1864	452145,73	2251480,94	Картометрический, 0,1	-	-
1865	452140,90	2251498,28	Картометрический, 0,1	-	-
1866	452136,69	2251509,78	Картометрический, 0,1	-	-
1867	452133,29	2251520,40	Картометрический, 0,1	-	-
1836	452131,65	2251521,56	Картометрический, 0,1	-	-
1868	452070,24	2252061,70	Картометрический, 0,1	-	-
1869	452051,89	2252055,67	Картометрический, 0,1	-	-
1870	452052,01	2252055,30	Картометрический, 0,1	-	-
1871	452033,31	2252048,90	Картометрический, 0,1	-	-
1872	452013,37	2252041,75	Картометрический, 0,1	-	-
1873	451993,96	2252035,47	Картометрический, 0,1	-	-
1874	452003,95	2252006,80	Картометрический, 0,1	-	-
1875	452012,55	2251978,52	Картометрический, 0,1	-	-
1876	452032,00	2251984,98	Картометрический, 0,1	-	-
1877	452051,76	2251991,12	Картометрический, 0,1	-	-
1878	452069,96	2251997,77	Картометрический, 0,1	-	-
1879	452089,69	2252004,41	Картометрический, 0,1	-	-
1880	452108,54	2252010,91	Картометрический, 0,1	-	-
1881	452127,71	2252017,21	Картометрический, 0,1	-	-
1882	452146,77	2252024,26	Картометрический, 0,1	-	-
1883	452165,96	2252031,25	Картометрический, 0,1	-	-
1884	452155,61	2252059,28	Картометрический, 0,1	-	-
1885	452145,83	2252086,84	Картометрический, 0,1	-	-
1886	452144,89	2252087,30	Картометрический, 0,1	-	-
1887	452126,60	2252080,53	Картометрический, 0,1	-	-
1888	452107,91	2252074,32	Картометрический, 0,1	-	-
1889	452088,45	2252068,50	Картометрический, 0,1	-	-
1868	452070,24	2252061,70	Картометрический, 0,1	-	-
1890	452130,87	2251743,08	Картометрический, 0,1	-	-
1891	452125,45	2251758,74	Картометрический, 0,1	-	-
1892	452120,31	2251774,94	Картометрический, 0,1	-	-
1893	452119,56	2251778,09	Картометрический, 0,1	-	-
1894	452118,47	2251781,10	Картометрический, 0,1	-	-

1	2	3	4	5	6
1895	452087,33	2251771,33	Картометрический, 0,1	-	-
1896	452095,00	2251748,06	Картометрический, 0,1	-	-
1897	452064,94	2251738,89	Картометрический, 0,1	-	-
1898	452071,79	2251719,05	Картометрический, 0,1	-	-
1899	452070,83	2251718,70	Картометрический, 0,1	-	-
1900	452076,85	2251699,09	Картометрический, 0,1	-	-
1901	452078,95	2251693,64	Картометрический, 0,1	-	-
1902	452079,84	2251690,69	Картометрический, 0,1	-	-
1903	452080,29	2251689,75	Картометрический, 0,1	-	-
1904	452083,68	2251680,15	Картометрический, 0,1	-	-
1905	452085,72	2251680,86	Картометрический, 0,1	-	-
1906	452092,77	2251662,43	Картометрический, 0,1	-	-
1907	452120,88	2251671,74	Картометрический, 0,1	-	-
1908	452127,12	2251652,98	Картометрический, 0,1	-	-
1909	452099,41	2251643,85	Картометрический, 0,1	-	-
1910	452105,71	2251625,20	Картометрический, 0,1	-	-
1911	452111,12	2251606,93	Картометрический, 0,1	-	-
1912	452114,40	2251606,57	Картометрический, 0,1	-	-
1913	452140,64	2251615,96	Картометрический, 0,1	-	-
1914	452166,87	2251626,85	Картометрический, 0,1	-	-
1915	452166,46	2251630,34	Картометрический, 0,1	-	-
1916	452161,74	2251645,82	Картометрический, 0,1	-	-
1917	452155,86	2251663,35	Картометрический, 0,1	-	-
1918	452149,85	2251681,44	Картометрический, 0,1	-	-
1919	452144,54	2251702,75	Картометрический, 0,1	-	-
1920	452141,17	2251712,94	Картометрический, 0,1	-	-
1921	452139,95	2251715,76	Картометрический, 0,1	-	-
1922	452139,62	2251716,61	Картометрический, 0,1	-	-
1923	452138,61	2251719,65	Картометрический, 0,1	-	-
1924	452137,81	2251722,77	Картометрический, 0,1	-	-
1925	452134,99	2251730,41	Картометрический, 0,1	-	-
1926	452134,86	2251731,11	Картометрический, 0,1	-	-
1927	452133,84	2251734,25	Картометрический, 0,1	-	-
1928	452131,75	2251740,32	Картометрический, 0,1	-	-
1929	452130,99	2251741,23	Картометрический, 0,1	-	-
1890	452130,87	2251743,08	Картометрический, 0,1	-	-
1930	452016,74	2251970,50	Картометрический, 0,1	-	-
1931	452001,83	2251966,15	Картометрический, 0,1	-	-
1932	452000,52	2251965,11	Картометрический, 0,1	-	-
1933	452005,06	2251933,94	Картометрический, 0,1	-	-
1934	452001,64	2251932,62	Картометрический, 0,1	-	-
1935	452006,58	2251909,43	Картометрический, 0,1	-	-
1936	452011,25	2251905,38	Картометрический, 0,1	-	-
1937	452035,47	2251912,52	Картометрический, 0,1	-	-
1938	452056,02	2251919,38	Картометрический, 0,1	-	-
1939	452073,99	2251925,24	Картометрический, 0,1	-	-
1940	452092,60	2251931,90	Картометрический, 0,1	-	-
1941	452112,17	2251938,48	Картометрический, 0,1	-	-
1942	452131,47	2251945,05	Картометрический, 0,1	-	-
1943	452150,16	2251951,69	Картометрический, 0,1	-	-

1	2	3	4	5	6
1944	452169,05	2251957,62	Картометрический, 0,1	-	-
1945	452185,11	2251962,27	Картометрический, 0,1	-	-
1946	452186,94	2251964,24	Картометрический, 0,1	-	-
1947	452188,11	2251968,68	Картометрический, 0,1	-	-
1948	452179,22	2251994,00	Картометрический, 0,1	-	-
1949	452169,22	2252020,68	Картометрический, 0,1	-	-
1950	452164,00	2252020,93	Картометрический, 0,1	-	-
1951	452149,50	2252015,78	Картометрический, 0,1	-	-
1952	452131,03	2252008,73	Картометрический, 0,1	-	-
1953	452111,81	2252002,17	Картометрический, 0,1	-	-
1954	452092,53	2251996,66	Картометрический, 0,1	-	-
1955	452073,32	2251990,18	Картометрический, 0,1	-	-
1956	452054,49	2251983,83	Картометрический, 0,1	-	-
1957	452035,12	2251977,33	Картометрический, 0,1	-	-
1930	452016,74	2251970,50	Картометрический, 0,1	-	-
1958	452168,26	2251616,29	Картометрический, 0,1	-	-
1959	452143,41	2251607,20	Картометрический, 0,1	-	-
1960	452143,80	2251606,13	Картометрический, 0,1	-	-
1961	452115,13	2251594,89	Картометрический, 0,1	-	-
1962	452120,46	2251577,28	Картометрический, 0,1	-	-
1963	452126,61	2251559,16	Картометрический, 0,1	-	-
1964	452132,24	2251540,89	Картометрический, 0,1	-	-
1965	452138,35	2251521,06	Картометрический, 0,1	-	-
1966	452168,66	2251531,22	Картометрический, 0,1	-	-
1967	452199,79	2251540,91	Картометрический, 0,1	-	-
1968	452193,28	2251559,76	Картометрический, 0,1	-	-
1969	452191,76	2251559,29	Картометрический, 0,1	-	-
1970	452177,10	2251597,97	Картометрический, 0,1	-	-
1971	452171,18	2251616,25	Картометрический, 0,1	-	-
1958	452168,26	2251616,29	Картометрический, 0,1	-	-
1972	452128,07	2251139,23	Картометрический, 0,1	-	-
1973	452109,41	2251132,06	Картометрический, 0,1	-	-
1974	452090,63	2251124,75	Картометрический, 0,1	-	-
1975	452081,59	2251121,09	Картометрический, 0,1	-	-
1976	452063,07	2251114,17	Картометрический, 0,1	-	-
1977	452069,99	2251095,97	Картометрический, 0,1	-	-
1978	452070,43	2251094,78	Картометрический, 0,1	-	-
1979	452070,05	2251094,63	Картометрический, 0,1	-	-
1980	452084,27	2251057,24	Картометрический, 0,1	-	-
1981	452095,84	2251061,58	Картометрический, 0,1	-	-
1982	452099,83	2251063,07	Картометрический, 0,1	-	-
1983	452112,38	2251067,78	Картометрический, 0,1	-	-
1984	452112,07	2251068,59	Картометрический, 0,1	-	-
1985	452130,55	2251075,61	Картометрический, 0,1	-	-
1986	452149,48	2251083,08	Картометрический, 0,1	-	-
1987	452167,78	2251089,43	Картометрический, 0,1	-	-
1988	452186,53	2251096,12	Картометрический, 0,1	-	-
1989	452206,43	2251103,75	Картометрический, 0,1	-	-
1990	452195,15	2251132,64	Картометрический, 0,1	-	-
1991	452184,48	2251160,69	Картометрический, 0,1	-	-

1	2	3	4	5	6
1992	452165,60	2251153,52	Картометрический, 0,1	-	-
1993	452146,44	2251146,29	Картометрический, 0,1	-	-
1972	452128,07	2251139,23	Картометрический, 0,1	-	-
1994	452114,80	2251931,10	Картометрический, 0,1	-	-
1995	452095,18	2251924,65	Картометрический, 0,1	-	-
1996	452095,46	2251923,82	Картометрический, 0,1	-	-
1997	452076,16	2251917,93	Картометрический, 0,1	-	-
1998	452057,06	2251911,39	Картометрический, 0,1	-	-
1999	452038,17	2251905,11	Картометрический, 0,1	-	-
2000	452018,88	2251898,24	Картометрический, 0,1	-	-
2001	452028,83	2251869,44	Картометрический, 0,1	-	-
2002	452038,57	2251841,21	Картометрический, 0,1	-	-
2003	452058,33	2251847,33	Картометрический, 0,1	-	-
2004	452077,22	2251854,08	Картометрический, 0,1	-	-
2005	452096,00	2251860,00	Картометрический, 0,1	-	-
2006	452115,46	2251866,10	Картометрический, 0,1	-	-
2007	452134,51	2251872,93	Картометрический, 0,1	-	-
2008	452153,37	2251879,24	Картометрический, 0,1	-	-
2009	452172,25	2251885,96	Картометрический, 0,1	-	-
2010	452191,56	2251892,83	Картометрический, 0,1	-	-
2011	452199,80	2251895,51	Картометрический, 0,1	-	-
2012	452208,40	2251900,25	Картометрический, 0,1	-	-
2013	452209,47	2251903,94	Картометрический, 0,1	-	-
2014	452201,07	2251928,48	Картометрический, 0,1	-	-
2015	452193,72	2251952,58	Картометрический, 0,1	-	-
2016	452189,13	2251955,37	Картометрический, 0,1	-	-
2017	452172,07	2251949,92	Картометрический, 0,1	-	-
2018	452152,56	2251943,61	Картометрический, 0,1	-	-
2019	452133,64	2251936,93	Картометрический, 0,1	-	-
1994	452114,80	2251931,10	Картометрический, 0,1	-	-
2020	452205,23	2251523,10	Картометрический, 0,1	-	-
2021	452175,33	2251512,44	Картометрический, 0,1	-	-
2022	452144,94	2251502,19	Картометрический, 0,1	-	-
2023	452149,22	2251489,48	Картометрический, 0,1	-	-
2024	452150,32	2251486,47	Картометрический, 0,1	-	-
2025	452151,57	2251483,02	Картометрический, 0,1	-	-
2026	452154,42	2251482,95	Картометрический, 0,1	-	-
2027	452158,34	2251471,48	Картометрический, 0,1	-	-
2028	452160,31	2251465,72	Картометрический, 0,1	-	-
2029	452187,99	2251474,23	Картометрический, 0,1	-	-
2030	452181,54	2251493,25	Картометрический, 0,1	-	-
2031	452212,98	2251502,92	Картометрический, 0,1	-	-
2032	452205,33	2251522,75	Картометрический, 0,1	-	-
2020	452205,23	2251523,10	Картометрический, 0,1	-	-
2033	452196,72	2251767,07	Картометрический, 0,1	-	-
2034	452192,23	2251781,26	Картометрический, 0,1	-	-
2035	452191,87	2251781,31	Картометрический, 0,1	-	-
2036	452191,00	2251785,56	Картометрический, 0,1	-	-
2037	452190,36	2251788,06	Картометрический, 0,1	-	-
2038	452186,16	2251800,94	Картометрический, 0,1	-	-

1	2	3	4	5	6
2039	452185,17	2251804,90	Картометрический, 0,1	-	-
2040	452155,64	2251794,86	Картометрический, 0,1	-	-
2041	452128,06	2251784,26	Картометрический, 0,1	-	-
2042	452125,46	2251778,56	Картометрический, 0,1	-	-
2043	452126,20	2251775,00	Картометрический, 0,1	-	-
2044	452126,45	2251774,18	Картометрический, 0,1	-	-
2045	452131,30	2251760,13	Картометрический, 0,1	-	-
2046	452131,67	2251758,91	Картометрический, 0,1	-	-
2047	452132,67	2251755,92	Картометрический, 0,1	-	-
2048	452132,95	2251755,08	Картометрический, 0,1	-	-
2049	452137,49	2251740,83	Картометрический, 0,1	-	-
2050	452142,27	2251726,60	Картометрический, 0,1	-	-
2051	452142,43	2251725,69	Картометрический, 0,1	-	-
2052	452143,51	2251722,59	Картометрический, 0,1	-	-
2053	452144,46	2251722,27	Картометрический, 0,1	-	-
2054	452143,79	2251721,60	Картометрический, 0,1	-	-
2055	452144,62	2251718,77	Картометрический, 0,1	-	-
2056	452144,93	2251717,89	Картометрический, 0,1	-	-
2057	452147,77	2251709,06	Картометрический, 0,1	-	-
2058	452147,63	2251707,10	Картометрический, 0,1	-	-
2059	452149,34	2251704,40	Картометрический, 0,1	-	-
2060	452149,83	2251703,14	Картометрический, 0,1	-	-
2061	452157,35	2251682,30	Картометрический, 0,1	-	-
2062	452163,51	2251665,17	Картометрический, 0,1	-	-
2063	452164,45	2251665,52	Картометрический, 0,1	-	-
2064	452171,15	2251647,73	Картометрический, 0,1	-	-
2065	452200,61	2251657,98	Картометрический, 0,1	-	-
2066	452197,74	2251665,22	Картометрический, 0,1	-	-
2067	452194,16	2251676,47	Картометрический, 0,1	-	-
2068	452220,54	2251685,83	Картометрический, 0,1	-	-
2069	452222,08	2251686,38	Картометрический, 0,1	-	-
2070	452217,61	2251705,75	Картометрический, 0,1	-	-
2071	452211,28	2251724,82	Картометрический, 0,1	-	-
2072	452204,18	2251743,40	Картометрический, 0,1	-	-
2073	452198,26	2251763,26	Картометрический, 0,1	-	-
2033	452196,72	2251767,07	Картометрический, 0,1	-	-
2074	452115,06	2251062,55	Картометрический, 0,1	-	-
2075	452086,53	2251052,01	Картометрический, 0,1	-	-
2076	452093,85	2251032,41	Картометрический, 0,1	-	-
2077	452102,37	2251013,33	Картометрический, 0,1	-	-
2078	452130,14	2251024,14	Картометрический, 0,1	-	-
2079	452137,79	2251005,01	Картометрический, 0,1	-	-
2080	452156,62	2251012,12	Картометрический, 0,1	-	-
2081	452174,98	2251019,03	Картометрический, 0,1	-	-
2082	452195,14	2251027,09	Картометрический, 0,1	-	-
2083	452213,38	2251033,50	Картометрический, 0,1	-	-
2084	452230,76	2251040,81	Картометрический, 0,1	-	-
2085	452219,48	2251070,02	Картометрический, 0,1	-	-
2086	452208,73	2251097,01	Картометрический, 0,1	-	-
2087	452190,40	2251090,07	Картометрический, 0,1	-	-

1	2	3	4	5	6
2088	452174,30	2251084,06	Картометрический, 0,1	-	-
2089	452152,56	2251075,89	Картометрический, 0,1	-	-
2090	452147,07	2251073,48	Картометрический, 0,1	-	-
2091	452133,12	2251068,71	Картометрический, 0,1	-	-
2074	452115,06	2251062,55	Картометрический, 0,1	-	-
2092	452174,66	2251878,88	Картометрический, 0,1	-	-
2093	452156,18	2251872,36	Картометрический, 0,1	-	-
2094	452137,52	2251865,27	Картометрический, 0,1	-	-
2095	452118,11	2251858,39	Картометрический, 0,1	-	-
2096	452098,91	2251851,96	Картометрический, 0,1	-	-
2097	452080,13	2251845,15	Картометрический, 0,1	-	-
2098	452060,91	2251839,03	Картометрический, 0,1	-	-
2099	452041,84	2251832,52	Картометрический, 0,1	-	-
2100	452027,31	2251827,42	Картометрический, 0,1	-	-
2101	452023,99	2251824,36	Картометрический, 0,1	-	-
2102	452029,18	2251797,49	Картометрический, 0,1	-	-
2103	452032,44	2251796,63	Картометрический, 0,1	-	-
2104	452045,21	2251769,41	Картометрический, 0,1	-	-
2105	452062,63	2251774,63	Картометрический, 0,1	-	-
2106	452081,41	2251781,28	Картометрический, 0,1	-	-
2107	452099,79	2251787,17	Картометрический, 0,1	-	-
2108	452119,16	2251793,12	Картометрический, 0,1	-	-
2109	452137,62	2251799,93	Картометрический, 0,1	-	-
2110	452156,47	2251806,65	Картометрический, 0,1	-	-
2111	452175,68	2251813,64	Картометрический, 0,1	-	-
2112	452176,72	2251814,02	Картометрический, 0,1	-	-
2113	452163,06	2251853,99	Картометрический, 0,1	-	-
2114	452191,39	2251865,40	Картометрический, 0,1	-	-
2115	452196,08	2251853,66	Картометрический, 0,1	-	-
2116	452204,19	2251856,67	Картометрический, 0,1	-	-
2117	452213,83	2251827,85	Картометрический, 0,1	-	-
2118	452228,08	2251833,55	Картометрический, 0,1	-	-
2119	452230,15	2251834,37	Картометрический, 0,1	-	-
2120	452231,57	2251838,15	Картометрический, 0,1	-	-
2121	452223,42	2251863,58	Картометрический, 0,1	-	-
2122	452214,06	2251890,46	Картометрический, 0,1	-	-
2123	452207,15	2251890,72	Картометрический, 0,1	-	-
2124	452193,82	2251885,92	Картометрический, 0,1	-	-
2092	452174,66	2251878,88	Картометрический, 0,1	-	-
2125	452209,81	2251632,61	Картометрический, 0,1	-	-
2126	452178,64	2251621,04	Картометрический, 0,1	-	-
2127	452191,37	2251582,09	Картометрический, 0,1	-	-
2128	452208,44	2251587,47	Картометрический, 0,1	-	-
2129	452249,18	2251602,05	Картометрический, 0,1	-	-
2130	452253,31	2251603,53	Картометрический, 0,1	-	-
2131	452247,27	2251621,68	Картометрический, 0,1	-	-
2132	452242,97	2251620,22	Картометрический, 0,1	-	-
2133	452216,73	2251611,31	Картометрический, 0,1	-	-
2125	452209,81	2251632,61	Картометрический, 0,1	-	-
2134	452255,74	2250977,05	Картометрический, 0,1	-	-

1	2	3	4	5	6
2135	452245,08	2251005,09	Картометрический, 0,1	-	-
2136	452245,72	2251006,06	Картометрический, 0,1	-	-
2137	452235,32	2251032,24	Картометрический, 0,1	-	-
2138	452234,15	2251033,88	Картометрический, 0,1	-	-
2139	452215,58	2251027,33	Картометрический, 0,1	-	-
2140	452197,48	2251019,98	Картометрический, 0,1	-	-
2141	452197,67	2251019,38	Картометрический, 0,1	-	-
2142	452178,03	2251011,76	Картометрический, 0,1	-	-
2143	452159,01	2251004,60	Картометрический, 0,1	-	-
2144	452141,23	2250997,74	Картометрический, 0,1	-	-
2145	452121,91	2250989,61	Картометрический, 0,1	-	-
2146	452131,31	2250961,96	Картометрический, 0,1	-	-
2147	452141,54	2250933,13	Картометрический, 0,1	-	-
2148	452161,47	2250940,72	Картометрический, 0,1	-	-
2149	452162,37	2250940,09	Картометрический, 0,1	-	-
2150	452180,93	2250947,91	Картометрический, 0,1	-	-
2151	452199,74	2250955,51	Картометрический, 0,1	-	-
2152	452218,78	2250962,85	Картометрический, 0,1	-	-
2153	452219,02	2250962,18	Картометрический, 0,1	-	-
2154	452237,17	2250969,62	Картометрический, 0,1	-	-
2134	452255,74	2250977,05	Картометрический, 0,1	-	-
2155	452163,54	2250934,30	Картометрический, 0,1	-	-
2156	452144,70	2250926,96	Картометрический, 0,1	-	-
2157	452156,11	2250898,56	Картометрический, 0,1	-	-
2158	452166,83	2250869,99	Картометрический, 0,1	-	-
2159	452186,32	2250877,71	Картометрический, 0,1	-	-
2160	452204,88	2250884,99	Картометрический, 0,1	-	-
2161	452223,23	2250892,21	Картометрический, 0,1	-	-
2162	452241,79	2250898,87	Картометрический, 0,1	-	-
2163	452259,91	2250906,54	Картометрический, 0,1	-	-
2164	452280,08	2250913,47	Картометрический, 0,1	-	-
2165	452278,11	2250919,00	Картометрический, 0,1	-	-
2166	452268,74	2250941,35	Картометрический, 0,1	-	-
2167	452258,81	2250970,10	Картометрический, 0,1	-	-
2168	452250,66	2250968,11	Картометрический, 0,1	-	-
2169	452239,79	2250963,57	Картометрический, 0,1	-	-
2170	452221,27	2250957,03	Картометрический, 0,1	-	-
2171	452201,83	2250949,11	Картометрический, 0,1	-	-
2172	452181,77	2250941,63	Картометрический, 0,1	-	-
2173	452171,12	2250937,55	Картометрический, 0,1	-	-
2155	452163,54	2250934,30	Картометрический, 0,1	-	-
2174	452228,67	2251573,26	Картометрический, 0,1	-	-
2175	452197,67	2251562,79	Картометрический, 0,1	-	-
2176	452204,05	2251543,63	Картометрический, 0,1	-	-
2177	452206,93	2251534,53	Картометрический, 0,1	-	-
2178	452208,63	2251529,78	Картометрический, 0,1	-	-
2179	452216,67	2251505,65	Картометрический, 0,1	-	-
2180	452247,52	2251516,10	Картометрический, 0,1	-	-
2181	452251,81	2251502,62	Картометрический, 0,1	-	-
2182	452253,49	2251497,33	Картометрический, 0,1	-	-

1	2	3	4	5	6
2183	452284,13	2251506,61	Картометрический, 0,1	-	-
2184	452277,57	2251526,52	Картометрический, 0,1	-	-
2185	452274,92	2251535,93	Картометрический, 0,1	-	-
2186	452273,72	2251539,63	Картометрический, 0,1	-	-
2187	452267,74	2251558,77	Картометрический, 0,1	-	-
2188	452266,86	2251561,63	Картометрический, 0,1	-	-
2189	452265,95	2251564,80	Картометрический, 0,1	-	-
2190	452259,38	2251583,80	Картометрический, 0,1	-	-
2191	452255,83	2251582,58	Картометрический, 0,1	-	-
2174	452228,67	2251573,26	Картометрический, 0,1	-	-
2192	452208,52	2250877,50	Картометрический, 0,1	-	-
2193	452190,18	2250870,21	Картометрический, 0,1	-	-
2194	452211,86	2250814,43	Картометрический, 0,1	-	-
2195	452230,76	2250821,12	Картометрический, 0,1	-	-
2196	452249,25	2250828,64	Картометрический, 0,1	-	-
2197	452268,47	2250836,73	Картометрический, 0,1	-	-
2198	452292,65	2250844,55	Картометрический, 0,1	-	-
2199	452289,24	2250854,84	Картометрический, 0,1	-	-
2200	452282,82	2250861,58	Картометрический, 0,1	-	-
2201	452281,19	2250866,76	Картометрический, 0,1	-	-
2202	452281,04	2250869,55	Картометрический, 0,1	-	-
2203	452279,15	2250874,11	Картометрический, 0,1	-	-
2204	452279,03	2250874,42	Картометрический, 0,1	-	-
2205	452267,77	2250900,83	Картометрический, 0,1	-	-
2206	452245,28	2250892,29	Картометрический, 0,1	-	-
2207	452227,47	2250884,96	Картометрический, 0,1	-	-
2192	452208,52	2250877,50	Картометрический, 0,1	-	-
2208	452268,04	2251304,18	Картометрический, 0,1	-	-
2209	452250,11	2251297,64	Картометрический, 0,1	-	-
2210	452251,57	2251293,72	Картометрический, 0,1	-	-
2211	452233,02	2251286,49	Картометрический, 0,1	-	-
2212	452246,34	2251254,99	Картометрический, 0,1	-	-
2213	452263,59	2251261,49	Картометрический, 0,1	-	-
2214	452262,32	2251264,91	Картометрический, 0,1	-	-
2215	452279,95	2251271,32	Картометрический, 0,1	-	-
2216	452281,38	2251267,96	Картометрический, 0,1	-	-
2217	452296,67	2251273,75	Картометрический, 0,1	-	-
2218	452299,56	2251274,84	Картометрический, 0,1	-	-
2219	452292,56	2251291,34	Картометрический, 0,1	-	-
2220	452285,72	2251306,72	Картометрический, 0,1	-	-
2221	452284,72	2251308,75	Картометрический, 0,1	-	-
2222	452278,80	2251306,10	Картометрический, 0,1	-	-
2223	452274,32	2251304,09	Картометрический, 0,1	-	-
2224	452271,62	2251294,06	Картометрический, 0,1	-	-
2208	452268,04	2251304,18	Картометрический, 0,1	-	-
2225	452233,20	2250813,68	Картометрический, 0,1	-	-
2226	452215,07	2250806,16	Картометрический, 0,1	-	-
2227	452225,14	2250780,25	Картометрический, 0,1	-	-
2228	452226,02	2250777,84	Картометрический, 0,1	-	-
2229	452206,87	2250770,83	Картометрический, 0,1	-	-

1	2	3	4	5	6
2230	452217,70	2250743,89	Картометрический, 0,1	-	-
2231	452221,49	2250743,76	Картометрический, 0,1	-	-
2232	452237,42	2250750,22	Картометрический, 0,1	-	-
2233	452254,58	2250756,46	Картометрический, 0,1	-	-
2234	452255,23	2250754,62	Картометрический, 0,1	-	-
2235	452275,05	2250762,86	Картометрический, 0,1	-	-
2236	452294,07	2250770,05	Картометрический, 0,1	-	-
2237	452312,32	2250778,88	Картометрический, 0,1	-	-
2238	452330,63	2250786,84	Картометрический, 0,1	-	-
2239	452327,43	2250796,78	Картометрический, 0,1	-	-
2240	452319,20	2250815,21	Картометрический, 0,1	-	-
2241	452308,16	2250840,66	Картометрический, 0,1	-	-
2242	452289,01	2250834,09	Картометрический, 0,1	-	-
2243	452271,34	2250829,16	Картометрический, 0,1	-	-
2244	452269,15	2250828,29	Картометрический, 0,1	-	-
2245	452250,80	2250820,93	Картометрический, 0,1	-	-
2225	452233,20	2250813,68	Картометрический, 0,1	-	-
2246	452250,19	2251246,28	Картометрический, 0,1	-	-
2247	452234,21	2251240,10	Картометрический, 0,1	-	-
2248	452245,63	2251209,65	Картометрический, 0,1	-	-
2249	452257,16	2251178,94	Картометрический, 0,1	-	-
2250	452273,22	2251185,29	Картометрический, 0,1	-	-
2251	452290,37	2251191,72	Картометрический, 0,1	-	-
2252	452308,13	2251198,05	Картометрический, 0,1	-	-
2253	452325,14	2251204,24	Картометрический, 0,1	-	-
2254	452333,42	2251207,19	Картометрический, 0,1	-	-
2255	452316,86	2251237,17	Картометрический, 0,1	-	-
2256	452313,16	2251235,78	Картометрический, 0,1	-	-
2257	452301,72	2251266,48	Картометрический, 0,1	-	-
2258	452300,86	2251266,15	Картометрический, 0,1	-	-
2259	452284,91	2251260,01	Картометрический, 0,1	-	-
2260	452267,97	2251253,29	Картометрический, 0,1	-	-
2246	452250,19	2251246,28	Картометрический, 0,1	-	-
2261	452295,84	2250763,60	Картометрический, 0,1	-	-
2262	452265,26	2250751,53	Картометрический, 0,1	-	-
2263	452268,91	2250739,51	Картометрический, 0,1	-	-
2264	452302,73	2250736,03	Картометрический, 0,1	-	-
2265	452308,64	2250735,28	Картометрический, 0,1	-	-
2266	452328,56	2250733,87	Картометрический, 0,1	-	-
2267	452348,72	2250738,22	Картометрический, 0,1	-	-
2268	452336,45	2250773,24	Картометрический, 0,1	-	-
2269	452334,02	2250778,96	Картометрический, 0,1	-	-
2270	452316,38	2250772,19	Картометрический, 0,1	-	-
2271	452314,09	2250771,04	Картометрический, 0,1	-	-
2261	452295,84	2250763,60	Картометрический, 0,1	-	-
2272	452280,89	2251178,20	Картометрический, 0,1	-	-
2273	452260,10	2251170,54	Картометрический, 0,1	-	-
2274	452269,40	2251145,19	Картометрический, 0,1	-	-
2275	452279,83	2251118,18	Картометрический, 0,1	-	-
2276	452301,12	2251125,93	Картометрический, 0,1	-	-

1	2	3	4	5	6
2277	452321,34	2251135,02	Картометрический, 0,1	-	-
2278	452340,79	2251142,20	Картометрический, 0,1	-	-
2279	452362,33	2251150,20	Картометрический, 0,1	-	-
2280	452351,91	2251176,54	Картометрический, 0,1	-	-
2281	452342,60	2251202,02	Картометрический, 0,1	-	-
2282	452337,34	2251200,11	Картометрический, 0,1	-	-
2283	452321,89	2251194,50	Картометрический, 0,1	-	-
2284	452301,45	2251186,82	Картометрический, 0,1	-	-
2272	452280,89	2251178,20	Картометрический, 0,1	-	-
2285	452323,91	2251126,43	Картометрический, 0,1	-	-
2286	452303,80	2251119,04	Картометрический, 0,1	-	-
2287	452282,46	2251110,71	Картометрический, 0,1	-	-
2288	452293,29	2251085,79	Картометрический, 0,1	-	-
2289	452302,63	2251061,19	Картометрический, 0,1	-	-
2290	452324,11	2251069,87	Картометрический, 0,1	-	-
2291	452313,47	2251094,30	Картометрический, 0,1	-	-
2292	452315,48	2251092,25	Картометрический, 0,1	-	-
2293	452333,17	2251099,31	Картометрический, 0,1	-	-
2294	452343,97	2251075,62	Картометрический, 0,1	-	-
2295	452364,66	2251081,91	Картометрический, 0,1	-	-
2296	452385,13	2251088,37	Картометрический, 0,1	-	-
2297	452374,08	2251118,25	Картометрический, 0,1	-	-
2298	452369,07	2251133,57	Картометрический, 0,1	-	-
2299	452365,51	2251142,34	Картометрический, 0,1	-	-
2300	452357,53	2251139,82	Картометрический, 0,1	-	-
2301	452344,40	2251134,63	Картометрический, 0,1	-	-
2302	452339,28	2251131,76	Картометрический, 0,1	-	-
2285	452323,91	2251126,43	Картометрический, 0,1	-	-
2303	452371,98	2250721,49	Картометрический, 0,1	-	-
2304	452370,78	2250708,46	Картометрический, 0,1	-	-
2305	452390,35	2250706,91	Картометрический, 0,1	-	-
2306	452391,39	2250715,57	Картометрический, 0,1	-	-
2307	452391,93	2250720,32	Картометрический, 0,1	-	-
2308	452390,24	2250719,97	Картометрический, 0,1	-	-
2309	452372,07	2250722,09	Картометрический, 0,1	-	-
2303	452371,98	2250721,49	Картометрический, 0,1	-	-
2310	452333,39	2251058,90	Картометрический, 0,1	-	-
2311	452307,20	2251048,69	Картометрический, 0,1	-	-
2312	452315,62	2251027,05	Картометрический, 0,1	-	-
2313	452325,74	2251000,51	Картометрический, 0,1	-	-
2314	452347,42	2251008,05	Картометрический, 0,1	-	-
2315	452367,54	2251016,16	Картометрический, 0,1	-	-
2316	452387,74	2251024,15	Картометрический, 0,1	-	-
2317	452408,14	2251031,65	Картометрический, 0,1	-	-
2318	452428,72	2251038,93	Картометрический, 0,1	-	-
2319	452418,59	2251066,87	Картометрический, 0,1	-	-
2320	452412,27	2251064,44	Картометрический, 0,1	-	-
2321	452398,41	2251059,11	Картометрический, 0,1	-	-
2322	452392,38	2251057,11	Картометрический, 0,1	-	-
2323	452391,14	2251060,49	Картометрический, 0,1	-	-

1	2	3	4	5	6
2324	452389,74	2251063,92	Картометрический, 0,1	-	-
2325	452385,30	2251077,69	Картометрический, 0,1	-	-
2326	452359,54	2251068,82	Картометрический, 0,1	-	-
2310	452333,39	2251058,90	Картометрический, 0,1	-	-
2327	452472,44	2250935,34	Картометрический, 0,1	-	-
2328	452469,79	2250942,53	Картометрический, 0,1	-	-
2329	452469,80	2250945,75	Картометрический, 0,1	-	-
2330	452462,04	2250976,82	Картометрический, 0,1	-	-
2331	452443,45	2250969,81	Картометрический, 0,1	-	-
2332	452443,53	2250969,11	Картометрический, 0,1	-	-
2333	452424,93	2250962,66	Картометрический, 0,1	-	-
2334	452406,22	2250955,50	Картометрический, 0,1	-	-
2335	452387,48	2250947,82	Картометрический, 0,1	-	-
2336	452368,19	2250940,13	Картометрический, 0,1	-	-
2337	452350,31	2250933,25	Картометрический, 0,1	-	-
2338	452331,55	2250926,19	Картометрический, 0,1	-	-
2339	452312,82	2250919,11	Картометрический, 0,1	-	-
2340	452293,63	2250911,14	Картометрический, 0,1	-	-
2341	452303,60	2250884,59	Картометрический, 0,1	-	-
2342	452314,54	2250853,38	Картометрический, 0,1	-	-
2343	452318,54	2250853,29	Картометрический, 0,1	-	-
2344	452345,56	2250865,99	Картометрический, 0,1	-	-
2345	452371,60	2250876,34	Картометрический, 0,1	-	-
2346	452371,44	2250876,76	Картометрический, 0,1	-	-
2347	452390,21	2250884,00	Картометрический, 0,1	-	-
2348	452415,76	2250894,08	Картометрический, 0,1	-	-
2349	452440,67	2250903,34	Картометрический, 0,1	-	-
2350	452464,29	2250911,85	Картометрический, 0,1	-	-
2351	452468,09	2250913,52	Картометрический, 0,1	-	-
2352	452476,93	2250917,40	Картометрический, 0,1	-	-
2327	452472,44	2250935,34	Картометрический, 0,1	-	-
2353	452338,75	2250854,93	Картометрический, 0,1	-	-
2354	452319,17	2250847,12	Картометрический, 0,1	-	-
2355	452329,76	2250818,61	Картометрический, 0,1	-	-
2356	452328,94	2250818,24	Картометрический, 0,1	-	-
2357	452339,72	2250790,18	Картометрический, 0,1	-	-
2358	452351,62	2250795,59	Картометрический, 0,1	-	-
2359	452359,49	2250798,40	Картометрический, 0,1	-	-
2360	452378,22	2250805,13	Картометрический, 0,1	-	-
2361	452396,45	2250812,44	Картометрический, 0,1	-	-
2362	452415,59	2250819,71	Картометрический, 0,1	-	-
2363	452433,98	2250827,16	Картометрический, 0,1	-	-
2364	452453,57	2250834,15	Картометрический, 0,1	-	-
2365	452472,38	2250840,97	Картометрический, 0,1	-	-
2366	452494,05	2250849,77	Картометрический, 0,1	-	-
2367	452494,83	2250851,43	Картометрический, 0,1	-	-
2368	452485,96	2250879,25	Картометрический, 0,1	-	-
2369	452485,74	2250879,19	Картометрический, 0,1	-	-
2370	452478,58	2250908,29	Картометрический, 0,1	-	-
2371	452449,68	2250898,99	Картометрический, 0,1	-	-

1	2	3	4	5	6
2372	452430,64	2250891,38	Картометрический, 0,1	-	-
2373	452412,14	2250883,60	Картометрический, 0,1	-	-
2374	452393,04	2250876,44	Картометрический, 0,1	-	-
2375	452375,12	2250869,09	Картометрический, 0,1	-	-
2376	452357,22	2250861,85	Картометрический, 0,1	-	-
2377	452351,12	2250859,65	Картометрический, 0,1	-	-
2353	452338,75	2250854,93	Картометрический, 0,1	-	-
2378	452516,37	2250786,01	Картометрический, 0,1	-	-
2379	452507,02	2250813,67	Картометрический, 0,1	-	-
2380	452507,49	2250813,83	Картометрический, 0,1	-	-
2381	452496,46	2250842,79	Картометрический, 0,1	-	-
2382	452475,15	2250834,42	Картометрический, 0,1	-	-
2383	452456,18	2250826,16	Картометрический, 0,1	-	-
2384	452437,60	2250819,28	Картометрический, 0,1	-	-
2385	452418,10	2250812,33	Картометрический, 0,1	-	-
2386	452399,24	2250805,09	Картометрический, 0,1	-	-
2387	452381,24	2250797,99	Картометрический, 0,1	-	-
2388	452362,38	2250790,47	Картометрический, 0,1	-	-
2389	452343,82	2250783,67	Картометрический, 0,1	-	-
2390	452352,76	2250754,31	Картометрический, 0,1	-	-
2391	452357,35	2250743,49	Картометрический, 0,1	-	-
2392	452359,18	2250739,73	Картометрический, 0,1	-	-
2393	452360,75	2250735,18	Картометрический, 0,1	-	-
2394	452361,22	2250733,72	Картометрический, 0,1	-	-
2395	452362,20	2250732,63	Картометрический, 0,1	-	-
2396	452363,52	2250732,26	Картометрический, 0,1	-	-
2397	452372,93	2250730,93	Картометрический, 0,1	-	-
2398	452374,83	2250730,78	Картометрический, 0,1	-	-
2399	452376,91	2250730,87	Картометрический, 0,1	-	-
2400	452378,82	2250731,14	Картометрический, 0,1	-	-
2401	452380,57	2250731,63	Картометрический, 0,1	-	-
2402	452384,01	2250733,24	Картометрический, 0,1	-	-
2403	452383,51	2250735,03	Картометрический, 0,1	-	-
2404	452401,30	2250741,62	Картометрический, 0,1	-	-
2405	452421,26	2250749,08	Картометрический, 0,1	-	-
2406	452439,90	2250756,09	Картометрический, 0,1	-	-
2407	452460,29	2250763,61	Картометрический, 0,1	-	-
2408	452477,48	2250769,87	Картометрический, 0,1	-	-
2409	452495,61	2250778,34	Картометрический, 0,1	-	-
2378	452516,37	2250786,01	Картометрический, 0,1	-	-
2410	452471,43	2250758,83	Картометрический, 0,1	-	-
2411	452442,40	2250747,09	Картометрический, 0,1	-	-
2412	452451,42	2250721,91	Картометрический, 0,1	-	-
2413	452480,85	2250721,30	Картометрический, 0,1	-	-
2414	452485,45	2250721,07	Картометрический, 0,1	-	-
2415	452496,37	2250720,03	Картометрический, 0,1	-	-
2416	452516,74	2250717,67	Картометрический, 0,1	-	-
2417	452534,99	2250717,64	Картометрический, 0,1	-	-
2418	452537,06	2250720,09	Картометрический, 0,1	-	-
2419	452537,26	2250722,81	Картометрический, 0,1	-	-

1	2	3	4	5	6
2420	452530,35	2250744,03	Картометрический, 0,1	-	-
2421	452527,82	2250751,19	Картометрический, 0,1	-	-
2422	452518,46	2250777,70	Картометрический, 0,1	-	-
2423	452495,32	2250768,30	Картометрический, 0,1	-	-
2410	452471,43	2250758,83	Картометрический, 0,1	-	-
2424	453575,31	2251448,84	Картометрический, 0,1	-	-
2425	453573,94	2251452,92	Картометрический, 0,1	-	-
2426	453571,31	2251460,76	Картометрический, 0,1	-	-
2427	453569,49	2251466,52	Картометрический, 0,1	-	-
2428	453561,53	2251493,42	Картометрический, 0,1	-	-
2429	453558,10	2251504,99	Картометрический, 0,1	-	-
2430	453558,21	2251505,05	Картометрический, 0,1	-	-
2431	453557,71	2251506,33	Картометрический, 0,1	-	-
2432	453552,94	2251519,23	Картометрический, 0,1	-	-
2433	453547,49	2251533,92	Картометрический, 0,1	-	-
2434	453547,18	2251534,74	Картометрический, 0,1	-	-
2435	453510,45	2251645,93	Картометрический, 0,1	-	-
2436	453454,23	2251832,68	Картометрический, 0,1	-	-
2437	453452,41	2251840,24	Картометрический, 0,1	-	-
2438	453452,42	2251841,08	Картометрический, 0,1	-	-
2439	453451,75	2251840,92	Картометрический, 0,1	-	-
2440	453451,06	2251843,22	Картометрический, 0,1	-	-
2441	453449,24	2251849,28	Картометрический, 0,1	-	-
2442	453440,06	2251879,28	Картометрический, 0,1	-	-
2443	453426,39	2251925,07	Картометрический, 0,1	-	-
2444	453424,95	2251930,17	Картометрический, 0,1	-	-
2445	453414,64	2251971,42	Картометрический, 0,1	-	-
2446	453378,40	2252105,26	Картометрический, 0,1	-	-
2447	453377,10	2252110,04	Картометрический, 0,1	-	-
2448	453376,91	2252110,77	Картометрический, 0,1	-	-
2449	453388,71	2252113,57	Картометрический, 0,1	-	-
2450	453324,49	2252397,68	Картометрический, 0,1	-	-
2451	453323,43	2252395,64	Картометрический, 0,1	-	-
2452	453286,71	2252387,81	Картометрический, 0,1	-	-
2453	453274,74	2252381,84	Картометрический, 0,1	-	-
2454	453259,46	2252373,53	Картометрический, 0,1	-	-
2455	453239,91	2252366,57	Картометрический, 0,1	-	-
2456	453212,57	2252358,00	Картометрический, 0,1	-	-
2457	453174,05	2252345,20	Картометрический, 0,1	-	-
2458	453145,00	2252335,97	Картометрический, 0,1	-	-
2459	453142,41	2252344,30	Картометрический, 0,1	-	-
2460	453019,11	2252305,36	Картометрический, 0,1	-	-
2461	453016,26	2252316,30	Картометрический, 0,1	-	-
2462	452982,37	2252305,78	Картометрический, 0,1	-	-
2463	452985,65	2252295,24	Картометрический, 0,1	-	-
2464	452751,46	2252223,09	Картометрический, 0,1	-	-
2465	452743,12	2252252,17	Картометрический, 0,1	-	-
2466	452918,79	2252321,91	Картометрический, 0,1	-	-
2467	452947,94	2252332,66	Картометрический, 0,1	-	-
2468	452989,22	2252343,20	Картометрический, 0,1	-	-

1	2	3	4	5	6
2469	453054,96	2252362,29	Картометрический, 0,1	-	-
2470	453244,40	2252408,78	Картометрический, 0,1	-	-
2471	453305,19	2252428,09	Картометрический, 0,1	-	-
2472	453302,29	2252436,86	Картометрический, 0,1	-	-
2473	453301,55	2252442,51	Картометрический, 0,1	-	-
2474	453300,71	2252453,34	Картометрический, 0,1	-	-
2475	453301,15	2252455,45	Картометрический, 0,1	-	-
2476	453300,16	2252457,58	Картометрический, 0,1	-	-
2477	453299,36	2252470,72	Картометрический, 0,1	-	-
2478	453298,33	2252479,68	Картометрический, 0,1	-	-
2479	453298,43	2252486,87	Картометрический, 0,1	-	-
2480	453295,27	2252517,46	Картометрический, 0,1	-	-
2481	453291,51	2252550,36	Картометрический, 0,1	-	-
2482	453290,70	2252559,37	Картометрический, 0,1	-	-
2483	453287,99	2252591,91	Картометрический, 0,1	-	-
2484	453287,83	2252592,44	Картометрический, 0,1	-	-
2485	453283,73	2252626,30	Картометрический, 0,1	-	-
2486	453282,15	2252631,34	Картометрический, 0,1	-	-
2487	453279,95	2252661,66	Картометрический, 0,1	-	-
2488	453279,74	2252664,38	Картометрический, 0,1	-	-
2489	453275,22	2252701,33	Картометрический, 0,1	-	-
2490	453253,41	2252704,06	Картометрический, 0,1	-	-
2491	453273,95	2252710,74	Картометрический, 0,1	-	-
2492	453275,28	2252711,17	Картометрический, 0,1	-	-
2493	453275,21	2252722,87	Картометрический, 0,1	-	-
2494	453274,03	2252733,24	Картометрический, 0,1	-	-
2495	453271,01	2252732,50	Картометрический, 0,1	-	-
2496	453240,99	2252725,09	Картометрический, 0,1	-	-
2497	453236,99	2252753,40	Картометрический, 0,1	-	-
2498	453238,74	2252754,16	Картометрический, 0,1	-	-
2499	453237,99	2252757,90	Картометрический, 0,1	-	-
2500	453162,35	2252745,98	Картометрический, 0,1	-	-
2501	452987,88	2252699,30	Картометрический, 0,1	-	-
2502	452718,13	2252628,58	Картометрический, 0,1	-	-
2503	452638,17	2252606,90	Картометрический, 0,1	-	-
2504	452642,37	2252591,79	Картометрический, 0,1	-	-
2505	452620,94	2252585,77	Картометрический, 0,1	-	-
2506	452623,05	2252579,78	Картометрический, 0,1	-	-
2507	452619,17	2252578,23	Картометрический, 0,1	-	-
2508	452616,77	2252585,28	Картометрический, 0,1	-	-
2509	452596,29	2252578,67	Картометрический, 0,1	-	-
2510	452607,59	2252549,51	Картометрический, 0,1	-	-
2511	452618,60	2252516,20	Картометрический, 0,1	-	-
2512	452638,37	2252524,01	Картометрический, 0,1	-	-
2513	452632,80	2252539,32	Картометрический, 0,1	-	-
2514	452636,71	2252541,09	Картометрический, 0,1	-	-
2515	452641,27	2252528,21	Картометрический, 0,1	-	-
2516	452658,53	2252533,67	Картометрический, 0,1	-	-
2517	452661,38	2252523,41	Картометрический, 0,1	-	-
2518	452612,49	2252505,89	Картометрический, 0,1	-	-

1	2	3	4	5	6
2519	452613,07	2252504,18	Картометрический, 0,1	-	-
2520	452569,40	2252490,58	Картометрический, 0,1	-	-
2521	452521,21	2252481,86	Картометрический, 0,1	-	-
2522	452519,59	2252488,02	Картометрический, 0,1	-	-
2523	452436,28	2252786,93	Картометрический, 0,1	-	-
2524	452521,38	2252861,85	Картометрический, 0,1	-	-
2525	452586,22	2252876,09	Картометрический, 0,1	-	-
2526	452642,24	2252897,38	Картометрический, 0,1	-	-
2527	452643,60	2252897,78	Картометрический, 0,1	-	-
2528	452644,20	2252898,04	Картометрический, 0,1	-	-
2529	452656,48	2252901,56	Картометрический, 0,1	-	-
2530	453042,05	2253014,77	Картометрический, 0,1	-	-
2531	453141,98	2253045,40	Картометрический, 0,1	-	-
2532	453142,76	2253045,50	Картометрический, 0,1	-	-
2533	453226,82	2253072,88	Картометрический, 0,1	-	-
2534	453235,90	2253075,69	Картометрический, 0,1	-	-
2535	453225,84	2253111,60	Картометрический, 0,1	-	-
2536	453220,10	2253136,05	Картометрический, 0,1	-	-
2537	453214,01	2253162,14	Картометрический, 0,1	-	-
2538	453210,01	2253175,73	Картометрический, 0,1	-	-
2539	453176,97	2253169,65	Картометрический, 0,1	-	-
2540	453175,85	2253175,05	Картометрический, 0,1	-	-
2541	453174,30	2253174,59	Картометрический, 0,1	-	-
2542	453171,36	2253196,58	Картометрический, 0,1	-	-
2543	453119,27	2253446,73	Картометрический, 0,1	-	-
2544	453137,96	2253446,88	Картометрический, 0,1	-	-
2545	453136,62	2253456,94	Картометрический, 0,1	-	-
2546	453166,79	2253457,81	Картометрический, 0,1	-	-
2547	453177,00	2253533,74	Картометрический, 0,1	-	-
2548	453196,16	2253542,28	Картометрический, 0,1	-	-
2549	453197,40	2253548,98	Картометрический, 0,1	-	-
2550	453200,46	2253564,01	Картометрический, 0,1	-	-
2551	453202,71	2253572,50	Картометрический, 0,1	-	-
2552	453147,78	2253590,83	Картометрический, 0,1	-	-
2553	453127,53	2253593,83	Картометрический, 0,1	-	-
2554	453112,36	2253596,08	Картометрический, 0,1	-	-
2555	453082,05	2253600,57	Картометрический, 0,1	-	-
2556	453086,63	2253645,00	Картометрический, 0,1	-	-
2557	453034,36	2253651,73	Картометрический, 0,1	-	-
2558	452931,07	2253665,29	Картометрический, 0,1	-	-
2559	452915,35	2253667,36	Картометрический, 0,1	-	-
2560	452876,75	2253672,43	Картометрический, 0,1	-	-
2561	452868,87	2253673,37	Картометрический, 0,1	-	-
2562	452811,37	2253679,09	Картометрический, 0,1	-	-
2563	452710,58	2253689,12	Картометрический, 0,1	-	-
2564	452674,78	2253691,09	Картометрический, 0,1	-	-
2565	452674,47	2253691,13	Картометрический, 0,1	-	-
2566	452674,60	2253691,65	Картометрический, 0,1	-	-
2567	452508,27	2253713,38	Картометрический, 0,1	-	-
2568	452472,21	2253712,10	Картометрический, 0,1	-	-

1	2	3	4	5	6
2569	452472,07	2253711,56	Картометрический, 0,1	-	-
2570	452275,85	2253731,32	Картометрический, 0,1	-	-
2571	452273,73	2253722,79	Картометрический, 0,1	-	-
2572	452260,97	2253724,23	Картометрический, 0,1	-	-
2573	452259,82	2253676,78	Картометрический, 0,1	-	-
2574	452247,12	2253675,44	Картометрический, 0,1	-	-
2575	452247,02	2253670,88	Картометрический, 0,1	-	-
2576	452219,27	2253670,48	Картометрический, 0,1	-	-
2577	452170,93	2253389,42	Картометрический, 0,1	-	-
2578	452218,51	2253383,15	Картометрический, 0,1	-	-
2579	452251,79	2253374,71	Картометрический, 0,1	-	-
2580	452251,42	2253373,17	Картометрический, 0,1	-	-
2581	452230,78	2253267,18	Картометрический, 0,1	-	-
2582	452229,18	2253267,58	Картометрический, 0,1	-	-
2583	452224,53	2253248,78	Картометрический, 0,1	-	-
2584	452227,03	2253247,90	Картометрический, 0,1	-	-
2585	452225,03	2253237,65	Картометрический, 0,1	-	-
2586	452252,87	2253233,01	Картометрический, 0,1	-	-
2587	452253,33	2253234,20	Картометрический, 0,1	-	-
2588	452253,65	2253236,84	Картометрический, 0,1	-	-
2589	452254,35	2253239,14	Картометрический, 0,1	-	-
2590	452257,49	2253238,43	Картометрический, 0,1	-	-
2591	452262,16	2253237,38	Картометрический, 0,1	-	-
2592	452265,57	2253236,60	Картометрический, 0,1	-	-
2593	452276,29	2253234,18	Картометрический, 0,1	-	-
2594	452284,26	2253232,37	Картометрический, 0,1	-	-
2595	452288,96	2253230,75	Картометрический, 0,1	-	-
2596	452319,02	2253223,19	Картометрический, 0,1	-	-
2597	452332,65	2253219,74	Картометрический, 0,1	-	-
2598	452349,32	2253215,51	Картометрический, 0,1	-	-
2599	452354,95	2253214,18	Картометрический, 0,1	-	-
2600	452383,69	2253206,39	Картометрический, 0,1	-	-
2601	452412,07	2253198,40	Картометрический, 0,1	-	-
2602	452420,52	2253196,02	Картометрический, 0,1	-	-
2603	452416,37	2253179,03	Картометрический, 0,1	-	-
2604	452411,62	2253158,33	Картометрический, 0,1	-	-
2605	452407,78	2253139,02	Картометрический, 0,1	-	-
2606	452403,01	2253119,70	Картометрический, 0,1	-	-
2607	452390,99	2253047,46	Картометрический, 0,1	-	-
2608	452384,31	2253048,66	Картометрический, 0,1	-	-
2609	452372,02	2253040,11	Картометрический, 0,1	-	-
2610	452349,34	2253019,12	Картометрический, 0,1	-	-
2611	452311,27	2252983,87	Картометрический, 0,1	-	-
2612	452308,59	2252981,38	Картометрический, 0,1	-	-
2613	452266,34	2252942,27	Картометрический, 0,1	-	-
2614	452262,36	2252938,57	Картометрический, 0,1	-	-
2615	452239,33	2252916,61	Картометрический, 0,1	-	-
2616	452239,03	2252916,96	Картометрический, 0,1	-	-
2617	452216,86	2252895,18	Картометрический, 0,1	-	-
2618	452214,58	2252893,00	Картометрический, 0,1	-	-

1	2	3	4	5	6
2619	452211,82	2252890,40	Картометрический, 0,1	-	-
2620	452169,26	2252850,29	Картометрический, 0,1	-	-
2621	452166,83	2252848,01	Картометрический, 0,1	-	-
2622	452164,08	2252845,48	Картометрический, 0,1	-	-
2623	452147,66	2252832,10	Картометрический, 0,1	-	-
2624	452141,10	2252827,15	Картометрический, 0,1	-	-
2625	452136,79	2252823,29	Картометрический, 0,1	-	-
2626	452138,37	2252821,66	Картометрический, 0,1	-	-
2627	452121,56	2252806,54	Картометрический, 0,1	-	-
2628	452119,15	2252804,32	Картометрический, 0,1	-	-
2629	452116,81	2252802,22	Картометрический, 0,1	-	-
2630	452095,44	2252782,41	Картометрический, 0,1	-	-
2631	452091,67	2252786,47	Картометрический, 0,1	-	-
2632	452087,12	2252782,22	Картометрический, 0,1	-	-
2633	452089,27	2252780,11	Картометрический, 0,1	-	-
2634	452086,58	2252777,88	Картометрический, 0,1	-	-
2635	452085,97	2252774,30	Картометрический, 0,1	-	-
2636	452073,93	2252763,74	Картометрический, 0,1	-	-
2637	452071,41	2252761,51	Картометрический, 0,1	-	-
2638	452068,15	2252758,17	Картометрический, 0,1	-	-
2639	452083,22	2252742,57	Картометрический, 0,1	-	-
2640	452061,41	2252723,28	Картометрический, 0,1	-	-
2641	452048,02	2252738,97	Картометрический, 0,1	-	-
2642	452025,21	2252719,05	Картометрический, 0,1	-	-
2643	452021,61	2252715,74	Картометрический, 0,1	-	-
2644	452017,04	2252711,94	Картометрический, 0,1	-	-
2645	452040,88	2252608,59	Картометрический, 0,1	-	-
2646	452058,83	2252543,23	Картометрический, 0,1	-	-
2647	451961,96	2252459,22	Картометрический, 0,1	-	-
2648	451861,73	2252360,77	Картометрический, 0,1	-	-
2649	451850,62	2252360,52	Картометрический, 0,1	-	-
2650	451826,95	2252339,40	Картометрический, 0,1	-	-
2651	451760,42	2252305,66	Картометрический, 0,1	-	-
2652	451726,13	2252349,24	Картометрический, 0,1	-	-
2653	451626,82	2252472,69	Картометрический, 0,1	-	-
2654	451626,75	2252472,77	Картометрический, 0,1	-	-
2655	451626,45	2252472,49	Картометрический, 0,1	-	-
2656	451624,32	2252475,61	Картометрический, 0,1	-	-
2657	451607,46	2252458,34	Картометрический, 0,1	-	-
2658	451588,74	2252439,16	Картометрический, 0,1	-	-
2659	451545,65	2252397,75	Картометрический, 0,1	-	-
2660	451545,16	2252396,97	Картометрический, 0,1	-	-
2661	451516,13	2252368,49	Картометрический, 0,1	-	-
2662	451511,08	2252363,02	Картометрический, 0,1	-	-
2663	451505,69	2252358,64	Картометрический, 0,1	-	-
2664	451488,77	2252342,43	Картометрический, 0,1	-	-
2665	451473,69	2252327,63	Картометрический, 0,1	-	-
2666	451474,82	2252326,56	Картометрический, 0,1	-	-
2667	451430,99	2252284,49	Картометрический, 0,1	-	-
2668	451391,69	2252246,58	Картометрический, 0,1	-	-

1	2	3	4	5	6
2669	451396,97	2252241,21	Картометрический, 0,1	-	-
2670	451416,28	2252219,11	Картометрический, 0,1	-	-
2671	451484,01	2252141,83	Картометрический, 0,1	-	-
2672	451528,94	2252092,60	Картометрический, 0,1	-	-
2673	451581,36	2252039,78	Картометрический, 0,1	-	-
2674	451584,43	2252038,91	Картометрический, 0,1	-	-
2675	451586,25	2252038,99	Картометрический, 0,1	-	-
2676	451817,95	2252241,93	Картометрический, 0,1	-	-
2677	451821,64	2252238,49	Картометрический, 0,1	-	-
2678	451833,01	2252250,46	Картометрический, 0,1	-	-
2679	451830,41	2252252,84	Картометрический, 0,1	-	-
2680	451859,09	2252277,93	Картометрический, 0,1	-	-
2681	451855,33	2252286,59	Картометрический, 0,1	-	-
2682	451861,43	2252289,59	Картометрический, 0,1	-	-
2683	451868,33	2252290,72	Картометрический, 0,1	-	-
2684	451905,98	2252294,89	Картометрический, 0,1	-	-
2685	451909,41	2252295,27	Картометрический, 0,1	-	-
2686	452022,94	2252319,33	Картометрический, 0,1	-	-
2687	452068,35	2252331,97	Картометрический, 0,1	-	-
2688	452068,39	2252315,83	Картометрический, 0,1	-	-
2689	452103,77	2252217,47	Картометрический, 0,1	-	-
2690	452103,96	2252216,96	Картометрический, 0,1	-	-
2691	452111,36	2252196,74	Картометрический, 0,1	-	-
2692	452124,18	2252159,55	Картометрический, 0,1	-	-
2693	452125,84	2252154,79	Картометрический, 0,1	-	-
2694	452144,90	2252097,94	Картометрический, 0,1	-	-
2695	452148,14	2252088,11	Картометрический, 0,1	-	-
2696	452168,87	2252033,31	Картометрический, 0,1	-	-
2697	452171,29	2252022,78	Картометрический, 0,1	-	-
2698	452190,72	2251967,84	Картометрический, 0,1	-	-
2699	452194,78	2251956,41	Картометрический, 0,1	-	-
2700	452210,61	2251908,40	Картометрический, 0,1	-	-
2701	452215,98	2251891,32	Картометрический, 0,1	-	-
2702	452234,03	2251839,03	Картометрический, 0,1	-	-
2703	452230,66	2251827,08	Картометрический, 0,1	-	-
2704	452238,36	2251829,27	Картометрический, 0,1	-	-
2705	452243,47	2251822,08	Картометрический, 0,1	-	-
2706	452253,50	2251792,48	Картометрический, 0,1	-	-
2707	452253,68	2251791,98	Картометрический, 0,1	-	-
2708	452257,42	2251782,53	Картометрический, 0,1	-	-
2709	452257,62	2251782,05	Картометрический, 0,1	-	-
2710	452266,30	2251754,55	Картометрический, 0,1	-	-
2711	452275,11	2251725,71	Картометрический, 0,1	-	-
2712	452275,29	2251725,22	Картометрический, 0,1	-	-
2713	452277,52	2251720,28	Картометрический, 0,1	-	-
2714	452277,75	2251719,80	Картометрический, 0,1	-	-
2715	452286,87	2251692,51	Картометрический, 0,1	-	-
2716	452296,72	2251663,49	Картометрический, 0,1	-	-
2717	452298,61	2251657,82	Картометрический, 0,1	-	-
2718	452298,78	2251657,33	Картометрический, 0,1	-	-

1	2	3	4	5	6
2719	452308,22	2251629,68	Картометрический, 0,1	-	-
2720	452318,58	2251601,12	Картометрический, 0,1	-	-
2721	452320,06	2251595,38	Картометрический, 0,1	-	-
2722	452320,24	2251594,89	Картометрический, 0,1	-	-
2723	452330,37	2251568,11	Картометрический, 0,1	-	-
2724	452338,93	2251538,97	Картометрический, 0,1	-	-
2725	452352,84	2251503,46	Картометрический, 0,1	-	-
2726	452361,16	2251469,03	Картометрический, 0,1	-	-
2727	452376,45	2251436,24	Картометрический, 0,1	-	-
2728	452350,79	2251416,95	Картометрический, 0,1	-	-
2729	452358,43	2251394,98	Картометрический, 0,1	-	-
2730	452383,17	2251412,56	Картометрический, 0,1	-	-
2731	452408,29	2251329,27	Картометрический, 0,1	-	-
2732	452404,16	2251327,79	Картометрический, 0,1	-	-
2733	452420,78	2251267,43	Картометрический, 0,1	-	-
2734	452426,47	2251269,18	Картометрический, 0,1	-	-
2735	452487,79	2251066,77	Картометрический, 0,1	-	-
2736	452477,12	2251063,38	Картометрический, 0,1	-	-
2737	452482,50	2251043,25	Картометрический, 0,1	-	-
2738	452452,27	2251022,44	Картометрический, 0,1	-	-
2739	452444,42	2251039,59	Картометрический, 0,1	-	-
2740	452433,91	2251034,79	Картометрический, 0,1	-	-
2741	452410,69	2251025,91	Картометрический, 0,1	-	-
2742	452387,52	2251016,50	Картометрический, 0,1	-	-
2743	452386,69	2251018,86	Картометрический, 0,1	-	-
2744	452364,71	2251010,21	Картометрический, 0,1	-	-
2745	452365,69	2251007,86	Картометрический, 0,1	-	-
2746	452344,18	2250999,45	Картометрический, 0,1	-	-
2747	452343,41	2251000,63	Картометрический, 0,1	-	-
2748	452322,58	2250992,87	Картометрический, 0,1	-	-
2749	452321,96	2250993,60	Картометрический, 0,1	-	-
2750	452318,69	2250992,16	Картометрический, 0,1	-	-
2751	452318,06	2250991,54	Картометрический, 0,1	-	-
2752	452317,03	2250990,36	Картометрический, 0,1	-	-
2753	452300,39	2250983,40	Картометрический, 0,1	-	-
2754	452299,36	2250986,32	Картометрический, 0,1	-	-
2755	452315,94	2250992,60	Картометрический, 0,1	-	-
2756	452309,11	2251011,79	Картометрический, 0,1	-	-
2757	452307,53	2251015,77	Картометрический, 0,1	-	-
2758	452308,57	2251016,94	Картометрический, 0,1	-	-
2759	452307,22	2251020,51	Картометрический, 0,1	-	-
2760	452305,78	2251020,20	Картометрический, 0,1	-	-
2761	452301,44	2251030,53	Картометрический, 0,1	-	-
2762	452294,54	2251048,95	Картометрический, 0,1	-	-
2763	452286,65	2251067,53	Картометрический, 0,1	-	-
2764	452279,08	2251086,22	Картометрический, 0,1	-	-
2765	452272,81	2251102,97	Картометрический, 0,1	-	-
2766	452271,98	2251104,39	Картометрический, 0,1	-	-
2767	452264,06	2251123,95	Картометрический, 0,1	-	-
2768	452257,70	2251142,20	Картометрический, 0,1	-	-

1	2	3	4	5	6
2769	452250,66	2251160,55	Картометрический, 0,1	-	-
2770	452243,67	2251180,28	Картометрический, 0,1	-	-
2771	452235,99	2251199,80	Картометрический, 0,1	-	-
2772	452236,33	2251199,90	Картометрический, 0,1	-	-
2773	452229,79	2251217,70	Картометрический, 0,1	-	-
2774	452222,01	2251236,33	Картометрический, 0,1	-	-
2775	452214,46	2251255,46	Картометрический, 0,1	-	-
2776	452205,90	2251276,92	Картометрический, 0,1	-	-
2777	452217,21	2251292,55	Картометрический, 0,1	-	-
2778	452228,31	2251299,19	Картометрический, 0,1	-	-
2779	452267,96	2251325,72	Картометрический, 0,1	-	-
2780	452266,44	2251328,46	Картометрический, 0,1	-	-
2781	452137,77	2251244,07	Картометрический, 0,1	-	-
2782	452093,15	2251214,42	Картометрический, 0,1	-	-
2783	452078,45	2251206,20	Картометрический, 0,1	-	-
2784	452078,99	2251205,01	Картометрический, 0,1	-	-
2785	452095,79	2251167,74	Картометрический, 0,1	-	-
2786	452077,98	2251158,58	Картометрический, 0,1	-	-
2787	452076,22	2251163,28	Картометрический, 0,1	-	-
2788	452072,65	2251171,21	Картометрический, 0,1	-	-
2789	452045,52	2251159,69	Картометрический, 0,1	-	-
2790	452052,99	2251139,12	Картометрический, 0,1	-	-
2791	452078,81	2251149,81	Картометрический, 0,1	-	-
2792	452086,84	2251131,26	Картометрический, 0,1	-	-
2793	452088,00	2251131,70	Картометрический, 0,1	-	-
2794	452107,30	2251140,21	Картометрический, 0,1	-	-
2795	452126,57	2251147,42	Картометрический, 0,1	-	-
2796	452143,60	2251154,21	Картометрический, 0,1	-	-
2797	452153,07	2251158,07	Картометрический, 0,1	-	-
2798	452156,11	2251159,11	Картометрический, 0,1	-	-
2799	452162,33	2251161,58	Картометрический, 0,1	-	-
2800	452181,89	2251169,34	Картометрический, 0,1	-	-
2801	452171,09	2251197,00	Картометрический, 0,1	-	-
2802	452167,19	2251206,60	Картометрический, 0,1	-	-
2803	452157,31	2251226,60	Картометрический, 0,1	-	-
2804	452139,34	2251217,61	Картометрический, 0,1	-	-
2805	452132,03	2251234,44	Картометрический, 0,1	-	-
2806	452150,46	2251243,94	Картометрический, 0,1	-	-
2807	452161,11	2251251,22	Картометрический, 0,1	-	-
2808	452171,33	2251225,61	Картометрический, 0,1	-	-
2809	452179,24	2251207,84	Картометрический, 0,1	-	-
2810	452182,39	2251196,89	Картометрический, 0,1	-	-
2811	452192,99	2251169,39	Картометрический, 0,1	-	-
2812	452194,20	2251169,88	Картометрический, 0,1	-	-
2813	452203,39	2251141,64	Картометрический, 0,1	-	-
2814	452214,13	2251114,19	Картометрический, 0,1	-	-
2815	452224,65	2251086,28	Картометрический, 0,1	-	-
2816	452236,47	2251060,86	Картометрический, 0,1	-	-
2817	452236,14	2251058,78	Картометрический, 0,1	-	-
2818	452246,82	2251031,04	Картометрический, 0,1	-	-

1	2	3	4	5	6
2819	452257,10	2251002,91	Картометрический, 0,1	-	-
2820	452258,44	2251002,81	Картометрический, 0,1	-	-
2821	452259,75	2250998,41	Картометрический, 0,1	-	-
2822	452266,20	2250982,63	Картометрический, 0,1	-	-
2823	452269,21	2250974,72	Картометрический, 0,1	-	-
2824	452270,04	2250974,98	Картометрический, 0,1	-	-
2825	452279,48	2250948,88	Картометрический, 0,1	-	-
2826	452290,40	2250920,17	Картометрический, 0,1	-	-
2827	452309,13	2250927,05	Картометрический, 0,1	-	-
2828	452328,47	2250934,22	Картометрический, 0,1	-	-
2829	452346,60	2250941,08	Картометрический, 0,1	-	-
2830	452346,78	2250940,64	Картометрический, 0,1	-	-
2831	452365,46	2250946,97	Картометрический, 0,1	-	-
2832	452365,33	2250947,34	Картометрический, 0,1	-	-
2833	452384,31	2250954,48	Картометрический, 0,1	-	-
2834	452403,35	2250961,77	Картометрический, 0,1	-	-
2835	452423,14	2250970,41	Картометрический, 0,1	-	-
2836	452441,75	2250977,56	Картометрический, 0,1	-	-
2837	452460,19	2250985,24	Картометрический, 0,1	-	-
2838	452478,18	2250992,30	Картометрический, 0,1	-	-
2839	452496,79	2250997,43	Картометрический, 0,1	-	-
2840	452497,89	2250992,75	Картометрический, 0,1	-	-
2841	452493,99	2250991,88	Картометрический, 0,1	-	-
2842	452494,85	2250988,92	Картометрический, 0,1	-	-
2843	452469,65	2250979,89	Картометрический, 0,1	-	-
2844	452474,63	2250961,02	Картометрический, 0,1	-	-
2845	452480,22	2250939,45	Картометрический, 0,1	-	-
2846	452484,58	2250919,79	Картометрический, 0,1	-	-
2847	452483,66	2250919,52	Картометрический, 0,1	-	-
2848	452488,63	2250900,09	Картометрический, 0,1	-	-
2849	452493,64	2250880,89	Картометрический, 0,1	-	-
2850	452494,67	2250877,15	Картометрический, 0,1	-	-
2851	452499,08	2250861,37	Картометрический, 0,1	-	-
2852	452505,46	2250842,71	Картометрический, 0,1	-	-
2853	452506,45	2250842,98	Картометрический, 0,1	-	-
2854	452511,95	2250823,79	Картометрический, 0,1	-	-
2855	452518,11	2250805,52	Картометрический, 0,1	-	-
2856	452523,71	2250787,85	Картометрический, 0,1	-	-
2857	452525,40	2250785,62	Картометрический, 0,1	-	-
2858	452525,92	2250783,24	Картометрический, 0,1	-	-
2859	452531,21	2250768,23	Картометрический, 0,1	-	-
2860	452537,92	2250748,80	Картометрический, 0,1	-	-
2861	452544,26	2250728,90	Картометрический, 0,1	-	-
2862	452545,70	2250726,72	Картометрический, 0,1	-	-
2863	452548,15	2250716,13	Картометрический, 0,1	-	-
2864	452573,58	2250713,35	Картометрический, 0,1	-	-
2865	452575,75	2250711,45	Картометрический, 0,1	-	-
2866	452580,60	2250706,01	Картометрический, 0,1	-	-
2867	452592,76	2250705,16	Картометрический, 0,1	-	-
2868	452594,61	2250700,91	Картометрический, 0,1	-	-

1	2	3	4	5	6
2869	452595,05	2250699,57	Картометрический, 0,1	-	-
2870	452596,59	2250698,88	Картометрический, 0,1	-	-
2871	452618,93	2250704,32	Картометрический, 0,1	-	-
2872	452619,84	2250701,49	Картометрический, 0,1	-	-
2873	452620,75	2250697,27	Картометрический, 0,1	-	-
2874	452630,73	2250696,07	Картометрический, 0,1	-	-
2875	452636,48	2250697,68	Картометрический, 0,1	-	-
2876	452641,98	2250679,77	Картометрический, 0,1	-	-
2877	452949,53	2250688,93	Картометрический, 0,1	-	-
2878	453109,65	2250693,44	Картометрический, 0,1	-	-
2879	453122,67	2250706,27	Картометрический, 0,1	-	-
2880	453160,34	2250743,37	Картометрический, 0,1	-	-
2881	453207,84	2250720,95	Картометрический, 0,1	-	-
2882	453302,29	2250829,41	Картометрический, 0,1	-	-
2883	453378,40	2250917,52	Картометрический, 0,1	-	-
2884	453536,51	2251100,24	Картометрический, 0,1	-	-
2885	453538,22	2251108,75	Картометрический, 0,1	-	-
2886	453539,23	2251113,74	Картометрический, 0,1	-	-
2887	453540,00	2251117,59	Картометрический, 0,1	-	-
2888	453548,83	2251161,49	Картометрический, 0,1	-	-
2889	453552,37	2251179,04	Картометрический, 0,1	-	-
2890	453553,49	2251184,60	Картометрический, 0,1	-	-
2891	453554,07	2251187,49	Картометрический, 0,1	-	-
2892	453562,96	2251231,69	Картометрический, 0,1	-	-
2893	453572,86	2251309,25	Картометрический, 0,1	-	-
2894	453569,68	2251342,99	Картометрический, 0,1	-	-
2895	453570,08	2251350,84	Картометрический, 0,1	-	-
2896	453570,74	2251367,13	Картометрический, 0,1	-	-
2897	453571,06	2251374,75	Картометрический, 0,1	-	-
2898	453572,00	2251390,42	Картометрический, 0,1	-	-
2899	453573,05	2251407,95	Картометрический, 0,1	-	-
2900	453573,28	2251411,87	Картометрический, 0,1	-	-
2901	453574,15	2251426,35	Картометрический, 0,1	-	-
2902	453574,22	2251426,38	Картометрический, 0,1	-	-
2903	453575,26	2251445,79	Картометрический, 0,1	-	-
2904	453575,29	2251447,83	Картометрический, 0,1	-	-
2424	453575,31	2251448,84	Картометрический, 0,1	-	-
2905	451585,88	2252126,04	Картометрический, 0,1	-	-
2906	451578,25	2252133,80	Картометрический, 0,1	-	-
2907	451593,58	2252147,17	Картометрический, 0,1	-	-
2908	451616,15	2252124,10	Картометрический, 0,1	-	-
2909	451617,58	2252123,83	Картометрический, 0,1	-	-
2910	451620,00	2252121,78	Картометрический, 0,1	-	-
2911	451625,53	2252117,32	Картометрический, 0,1	-	-
2912	451618,54	2252110,53	Картометрический, 0,1	-	-
2913	451617,76	2252111,26	Картометрический, 0,1	-	-
2914	451615,00	2252113,83	Картометрический, 0,1	-	-
2915	451608,63	2252118,95	Картометрический, 0,1	-	-
2916	451599,80	2252110,45	Картометрический, 0,1	-	-
2905	451585,88	2252126,04	Картометрический, 0,1	-	-

1	2	3	4	5	6
2917	458053,64	2244885,83	Картометрический, 0,1	-	-
2918	458026,09	2244850,24	Картометрический, 0,1	-	-
2919	458028,11	2244848,59	Картометрический, 0,1	-	-
2920	458043,41	2244836,05	Картометрический, 0,1	-	-
2921	458060,61	2244822,00	Картометрический, 0,1	-	-
2922	458077,78	2244807,95	Картометрический, 0,1	-	-
2923	458094,97	2244793,89	Картометрический, 0,1	-	-
2924	458112,14	2244779,83	Картометрический, 0,1	-	-
2925	458129,32	2244765,76	Картометрический, 0,1	-	-
2926	458146,47	2244751,69	Картометрический, 0,1	-	-
2927	458163,63	2244737,60	Картометрический, 0,1	-	-
2928	458180,78	2244723,50	Картометрический, 0,1	-	-
2929	458197,94	2244709,42	Картометрический, 0,1	-	-
2930	458215,09	2244695,33	Картометрический, 0,1	-	-
2931	458232,24	2244681,24	Картометрический, 0,1	-	-
2932	458249,38	2244667,25	Картометрический, 0,1	-	-
2933	458266,55	2244653,05	Картометрический, 0,1	-	-
2934	458283,69	2244638,93	Картометрический, 0,1	-	-
2935	458300,82	2244624,83	Картометрический, 0,1	-	-
2936	458317,96	2244610,72	Картометрический, 0,1	-	-
2937	458335,10	2244596,61	Картометрический, 0,1	-	-
2938	458352,25	2244582,50	Картометрический, 0,1	-	-
2939	458369,37	2244568,39	Картометрический, 0,1	-	-
2940	458386,52	2244554,28	Картометрический, 0,1	-	-
2941	458403,66	2244540,17	Картометрический, 0,1	-	-
2942	458420,79	2244526,06	Картометрический, 0,1	-	-
2943	458437,94	2244511,96	Картометрический, 0,1	-	-
2944	458455,07	2244497,84	Картометрический, 0,1	-	-
2945	458472,20	2244483,73	Картометрический, 0,1	-	-
2946	458489,34	2244469,61	Картометрический, 0,1	-	-
2947	458506,49	2244455,50	Картометрический, 0,1	-	-
2948	458523,62	2244441,38	Картометрический, 0,1	-	-
2949	458540,76	2244427,29	Картометрический, 0,1	-	-
2950	458557,90	2244413,17	Картометрический, 0,1	-	-
2951	458575,04	2244399,07	Картометрический, 0,1	-	-
2952	458598,96	2244379,36	Картометрический, 0,1	-	-
2953	458634,32	2244350,24	Картометрический, 0,1	-	-
2954	458657,65	2244353,75	Картометрический, 0,1	-	-
2955	458619,20	2244609,06	Картометрический, 0,1	-	-
2956	458610,05	2244653,99	Картометрический, 0,1	-	-
2957	458581,12	2244648,10	Картометрический, 0,1	-	-
2958	458576,01	2244652,37	Картометрический, 0,1	-	-
2959	458558,30	2244667,03	Картометрический, 0,1	-	-
2960	458541,93	2244680,60	Картометрический, 0,1	-	-
2961	458525,75	2244694,01	Картометрический, 0,1	-	-
2962	458523,69	2244695,32	Картометрический, 0,1	-	-
2963	458509,30	2244706,21	Картометрический, 0,1	-	-
2964	458499,48	2244713,67	Картометрический, 0,1	-	-
2965	458496,69	2244715,80	Картометрический, 0,1	-	-
2966	458492,76	2244718,95	Картометрический, 0,1	-	-

1	2	3	4	5	6
2967	458476,34	2244732,08	Картометрический, 0,1	-	-
2968	458472,20	2244735,84	Картометрический, 0,1	-	-
2969	458460,33	2244744,84	Картометрический, 0,1	-	-
2970	458460,00	2244745,18	Картометрический, 0,1	-	-
2971	458455,44	2244749,17	Картометрический, 0,1	-	-
2972	458442,42	2244759,06	Картометрический, 0,1	-	-
2973	458425,33	2244772,03	Картометрический, 0,1	-	-
2974	458423,76	2244773,25	Картометрический, 0,1	-	-
2975	458421,99	2244774,80	Картометрический, 0,1	-	-
2976	458409,24	2244786,52	Картометрический, 0,1	-	-
2977	458406,83	2244788,74	Картометрический, 0,1	-	-
2978	458404,49	2244790,58	Картометрический, 0,1	-	-
2979	458391,38	2244799,76	Картометрический, 0,1	-	-
2980	458373,74	2244812,61	Картометрический, 0,1	-	-
2981	458356,00	2244825,57	Картометрический, 0,1	-	-
2982	458338,83	2244839,48	Картометрический, 0,1	-	-
2983	458321,55	2244853,48	Картометрический, 0,1	-	-
2984	458306,43	2244865,74	Картометрический, 0,1	-	-
2985	458304,12	2244867,58	Картометрический, 0,1	-	-
2986	458286,37	2244881,48	Картометрический, 0,1	-	-
2987	458268,45	2244895,41	Картометрический, 0,1	-	-
2988	458250,39	2244909,58	Картометрический, 0,1	-	-
2989	458232,38	2244923,71	Картометрический, 0,1	-	-
2990	458214,33	2244938,33	Картометрический, 0,1	-	-
2991	458196,27	2244952,94	Картометрический, 0,1	-	-
2992	458178,01	2244967,65	Картометрический, 0,1	-	-
2993	458159,63	2244982,45	Картометрический, 0,1	-	-
2994	458140,39	2244997,93	Картометрический, 0,1	-	-
2995	458115,28	2244965,48	Картометрический, 0,1	-	-
2996	458108,72	2244957,00	Картометрический, 0,1	-	-
2997	458084,23	2244925,37	Картометрический, 0,1	-	-
2998	458059,75	2244893,74	Картометрический, 0,1	-	-
2917	458053,64	2244885,83	Картометрический, 0,1	-	-
2999	454314,22	2248404,21	Картометрический, 0,1	-	-
3000	454301,03	2248441,69	Картометрический, 0,1	-	-
3001	454286,20	2248436,47	Картометрический, 0,1	-	-
3002	454277,44	2248433,38	Картометрический, 0,1	-	-
3003	454274,11	2248442,82	Картометрический, 0,1	-	-
3004	454262,46	2248475,89	Картометрический, 0,1	-	-
3005	454228,46	2248536,40	Картометрический, 0,1	-	-
3006	454212,13	2248562,11	Картометрический, 0,1	-	-
3007	454227,04	2248518,46	Картометрический, 0,1	-	-
3008	454176,79	2248499,25	Картометрический, 0,1	-	-
3009	454184,27	2248491,78	Картометрический, 0,1	-	-
3010	454190,46	2248474,38	Картометрический, 0,1	-	-
3011	454197,03	2248455,88	Картометрический, 0,1	-	-
3012	454205,16	2248432,99	Картометрический, 0,1	-	-
3013	454213,82	2248408,92	Картометрический, 0,1	-	-
3014	454222,53	2248384,98	Картометрический, 0,1	-	-
3015	454230,77	2248361,01	Картометрический, 0,1	-	-

1	2	3	4	5	6
3016	454275,41	2248377,60	Картометрический, 0,1	-	-
3017	454278,29	2248369,45	Картометрический, 0,1	-	-
3018	454233,65	2248352,78	Картометрический, 0,1	-	-
3019	454241,89	2248329,56	Картометрический, 0,1	-	-
3020	454250,24	2248306,04	Картометрический, 0,1	-	-
3021	454295,32	2248321,21	Картометрический, 0,1	-	-
3022	454301,71	2248303,09	Картометрический, 0,1	-	-
3023	454302,11	2248303,23	Картометрический, 0,1	-	-
3024	454298,19	2248324,97	Картометрический, 0,1	-	-
3025	454313,69	2248330,60	Картометрический, 0,1	-	-
3026	454307,36	2248348,52	Картометрический, 0,1	-	-
3027	454304,04	2248357,93	Картометрический, 0,1	-	-
3028	454327,62	2248366,25	Картометрический, 0,1	-	-
3029	454314,31	2248403,96	Картометрический, 0,1	-	-
2999	454314,22	2248404,21	Картометрический, 0,1	-	-
3030	454229,60	2248325,77	Картометрический, 0,1	-	-
3031	454221,25	2248349,32	Картометрический, 0,1	-	-
3032	454212,96	2248372,91	Картометрический, 0,1	-	-
3033	454204,65	2248396,49	Картометрический, 0,1	-	-
3034	454196,35	2248420,06	Картометрический, 0,1	-	-
3035	454187,69	2248443,61	Картометрический, 0,1	-	-
3036	454179,60	2248467,57	Картометрический, 0,1	-	-
3037	454175,75	2248478,60	Картометрический, 0,1	-	-
3038	454173,94	2248482,62	Картометрический, 0,1	-	-
3039	454172,53	2248485,38	Картометрический, 0,1	-	-
3040	454171,65	2248486,69	Картометрический, 0,1	-	-
3041	454167,02	2248490,95	Картометрический, 0,1	-	-
3042	454161,18	2248496,58	Картометрический, 0,1	-	-
3043	454128,92	2248527,09	Картометрический, 0,1	-	-
3044	454113,30	2248510,85	Картометрический, 0,1	-	-
3045	454096,84	2248493,39	Картометрический, 0,1	-	-
3046	454078,41	2248473,30	Картометрический, 0,1	-	-
3047	454086,02	2248451,67	Картометрический, 0,1	-	-
3048	454094,62	2248426,55	Картометрический, 0,1	-	-
3049	454103,11	2248402,14	Картометрический, 0,1	-	-
3050	454110,93	2248378,28	Картометрический, 0,1	-	-
3051	454116,13	2248363,02	Картометрический, 0,1	-	-
3052	454116,34	2248374,20	Картометрический, 0,1	-	-
3053	454114,42	2248379,40	Картометрический, 0,1	-	-
3054	454107,13	2248403,53	Картометрический, 0,1	-	-
3055	454147,04	2248417,50	Картометрический, 0,1	-	-
3056	454142,88	2248429,90	Картометрический, 0,1	-	-
3057	454138,52	2248441,68	Картометрический, 0,1	-	-
3058	454127,03	2248437,72	Картометрический, 0,1	-	-
3059	454117,94	2248462,90	Картометрический, 0,1	-	-
3060	454124,25	2248465,12	Картометрический, 0,1	-	-
3061	454143,54	2248480,94	Картометрический, 0,1	-	-
3062	454149,08	2248485,86	Картометрический, 0,1	-	-
3063	454154,25	2248485,93	Картометрический, 0,1	-	-
3064	454161,01	2248474,50	Картометрический, 0,1	-	-

1	2	3	4	5	6
3065	454166,64	2248437,17	Картометрический, 0,1	-	-
3066	454184,08	2248442,51	Картометрический, 0,1	-	-
3067	454192,61	2248418,86	Картометрический, 0,1	-	-
3068	454170,47	2248411,79	Картометрический, 0,1	-	-
3069	454158,08	2248391,29	Картометрический, 0,1	-	-
3070	454161,95	2248382,29	Картометрический, 0,1	-	-
3071	454200,79	2248395,20	Картометрический, 0,1	-	-
3072	454209,23	2248371,62	Картометрический, 0,1	-	-
3073	454217,42	2248347,98	Картометрический, 0,1	-	-
3074	454225,91	2248324,43	Картометрический, 0,1	-	-
3075	454209,63	2248318,61	Картометрический, 0,1	-	-
3076	454213,55	2248313,04	Картометрический, 0,1	-	-
3077	454237,04	2248282,92	Картометрический, 0,1	-	-
3078	454244,72	2248282,17	Картометрический, 0,1	-	-
3079	454237,91	2248302,18	Картометрический, 0,1	-	-
3030	454229,60	2248325,77	Картометрический, 0,1	-	-
3080	454155,17	2248552,10	Картометрический, 0,1	-	-
3081	454138,33	2248536,83	Картометрический, 0,1	-	-
3082	454160,73	2248514,04	Картометрический, 0,1	-	-
3083	454196,27	2248535,25	Картометрический, 0,1	-	-
3080	454155,17	2248552,10	Картометрический, 0,1	-	-
3084	454187,63	2248633,84	Картометрический, 0,1	-	-
3085	454187,19	2248635,14	Картометрический, 0,1	-	-
3086	454189,84	2248645,36	Картометрический, 0,1	-	-
3087	454176,98	2248689,34	Картометрический, 0,1	-	-
3088	454151,48	2248736,21	Картометрический, 0,1	-	-
3089	454129,82	2248791,65	Картометрический, 0,1	-	-
3090	454095,01	2248773,08	Картометрический, 0,1	-	-
3091	454136,28	2248672,86	Картометрический, 0,1	-	-
3092	454116,10	2248666,01	Картометрический, 0,1	-	-
3093	454083,82	2248655,07	Картометрический, 0,1	-	-
3094	454085,22	2248650,94	Картометрический, 0,1	-	-
3095	454028,26	2248632,39	Картометрический, 0,1	-	-
3096	454046,23	2248612,89	Картометрический, 0,1	-	-
3097	454041,13	2248597,53	Картометрический, 0,1	-	-
3098	454071,63	2248608,14	Картометрический, 0,1	-	-
3099	454069,30	2248616,23	Картометрический, 0,1	-	-
3100	454093,96	2248625,18	Картометрический, 0,1	-	-
3101	454121,20	2248633,68	Картометрический, 0,1	-	-
3102	454126,02	2248635,08	Картометрический, 0,1	-	-
3103	454128,05	2248630,47	Картометрический, 0,1	-	-
3104	454133,49	2248614,01	Картометрический, 0,1	-	-
3105	454140,77	2248594,82	Картометрический, 0,1	-	-
3106	454150,94	2248570,65	Картометрический, 0,1	-	-
3107	454153,20	2248567,95	Картометрический, 0,1	-	-
3108	454173,65	2248582,99	Картометрический, 0,1	-	-
3109	454188,25	2248593,73	Картометрический, 0,1	-	-
3110	454180,97	2248608,89	Картометрический, 0,1	-	-
3111	454194,54	2248613,63	Картометрический, 0,1	-	-
3084	454187,63	2248633,84	Картометрический, 0,1	-	-

1	2	3	4	5	6
3112	454094,60	2248612,58	Картометрический, 0,1	-	-
3113	454066,85	2248602,63	Картометрический, 0,1	-	-
3114	454027,81	2248589,15	Картометрический, 0,1	-	-
3115	454068,76	2248555,95	Картометрический, 0,1	-	-
3116	454070,00	2248552,84	Картометрический, 0,1	-	-
3117	454062,41	2248532,22	Картометрический, 0,1	-	-
3118	454076,07	2248492,01	Картометрический, 0,1	-	-
3119	454097,02	2248514,92	Картометрический, 0,1	-	-
3120	454112,01	2248530,34	Картометрический, 0,1	-	-
3121	454130,12	2248549,85	Картометрический, 0,1	-	-
3122	454142,64	2248560,03	Картометрический, 0,1	-	-
3123	454136,59	2248573,97	Картометрический, 0,1	-	-
3124	454128,97	2248593,83	Картометрический, 0,1	-	-
3125	454119,33	2248621,45	Картометрический, 0,1	-	-
3112	454094,60	2248612,58	Картометрический, 0,1	-	-
3126	454055,53	2248448,97	Картометрический, 0,1	-	-
3127	454041,84	2248434,22	Картометрический, 0,1	-	-
3128	454036,03	2248428,06	Картометрический, 0,1	-	-
3129	454045,82	2248411,09	Картометрический, 0,1	-	-
3130	454034,67	2248384,58	Картометрический, 0,1	-	-
3131	454026,68	2248381,34	Картометрический, 0,1	-	-
3132	454011,27	2248396,08	Картометрический, 0,1	-	-
3133	453993,83	2248377,26	Картометрический, 0,1	-	-
3134	454000,06	2248370,53	Картометрический, 0,1	-	-
3135	453995,58	2248354,38	Картометрический, 0,1	-	-
3136	453999,81	2248346,20	Картометрический, 0,1	-	-
3137	454013,88	2248341,46	Картометрический, 0,1	-	-
3138	454045,93	2248346,04	Картометрический, 0,1	-	-
3139	454070,33	2248366,98	Картометрический, 0,1	-	-
3140	454083,47	2248369,64	Картометрический, 0,1	-	-
3141	454084,74	2248357,51	Картометрический, 0,1	-	-
3142	454091,15	2248366,30	Картометрический, 0,1	-	-
3143	454098,05	2248375,77	Картометрический, 0,1	-	-
3144	454082,78	2248422,05	Картометрический, 0,1	-	-
3145	454075,67	2248443,69	Картометрический, 0,1	-	-
3126	454055,53	2248448,97	Картометрический, 0,1	-	-
3146	453985,48	2248507,72	Картометрический, 0,1	-	-
3147	453961,32	2248494,14	Картометрический, 0,1	-	-
3148	453971,58	2248477,54	Картометрический, 0,1	-	-
3149	453984,54	2248464,18	Картометрический, 0,1	-	-
3150	453983,33	2248463,29	Картометрический, 0,1	-	-
3151	454001,25	2248442,59	Картометрический, 0,1	-	-
3152	454012,01	2248430,07	Картометрический, 0,1	-	-
3153	454020,80	2248438,98	Картометрический, 0,1	-	-
3154	454024,43	2248437,28	Картометрический, 0,1	-	-
3155	454032,98	2248446,15	Картометрический, 0,1	-	-
3156	454047,71	2248461,43	Картометрический, 0,1	-	-
3157	454060,39	2248474,57	Картометрический, 0,1	-	-
3158	454072,79	2248487,42	Картометрический, 0,1	-	-
3159	454059,17	2248527,57	Картометрический, 0,1	-	-

1	2	3	4	5	6
3160	454034,58	2248507,99	Картометрический, 0,1	-	-
3161	454009,21	2248503,80	Картометрический, 0,1	-	-
3146	453985,48	2248507,72	Картометрический, 0,1	-	-
3162	454491,02	2249009,05	Картометрический, 0,1	-	-
3163	454477,59	2249037,98	Картометрический, 0,1	-	-
3164	454482,82	2249043,18	Картометрический, 0,1	-	-
3165	454493,76	2249054,06	Картометрический, 0,1	-	-
3166	454476,01	2249070,21	Картометрический, 0,1	-	-
3167	454473,25	2249067,42	Картометрический, 0,1	-	-
3168	454470,93	2249069,70	Картометрический, 0,1	-	-
3169	454456,03	2249084,41	Картометрический, 0,1	-	-
3170	454331,44	2249352,72	Картометрический, 0,1	-	-
3171	454005,49	2249201,64	Картометрический, 0,1	-	-
3172	454083,12	2249031,56	Картометрический, 0,1	-	-
3173	454069,34	2249015,84	Картометрический, 0,1	-	-
3174	454094,93	2248993,45	Картометрический, 0,1	-	-
3175	454104,24	2248985,30	Картометрический, 0,1	-	-
3176	454120,96	2248948,65	Картометрический, 0,1	-	-
3177	454131,95	2248961,01	Картометрический, 0,1	-	-
3178	454152,02	2248945,54	Картометрический, 0,1	-	-
3179	454153,91	2248943,69	Картометрический, 0,1	-	-
3180	454133,53	2248921,12	Картометрический, 0,1	-	-
3181	454125,93	2248912,70	Картометрический, 0,1	-	-
3182	454144,15	2248896,64	Картометрический, 0,1	-	-
3183	454155,08	2248873,91	Картометрический, 0,1	-	-
3184	454170,10	2248860,36	Картометрический, 0,1	-	-
3185	454164,23	2248853,85	Картометрический, 0,1	-	-
3186	454180,33	2248818,59	Картометрический, 0,1	-	-
3187	454251,42	2248851,45	Картометрический, 0,1	-	-
3188	454244,83	2248857,36	Картометрический, 0,1	-	-
3189	454271,99	2248887,13	Картометрический, 0,1	-	-
3190	454272,35	2248886,80	Картометрический, 0,1	-	-
3191	454290,38	2248870,33	Картометрический, 0,1	-	-
3192	454291,01	2248869,75	Картометрический, 0,1	-	-
3193	454300,43	2248874,10	Картометрический, 0,1	-	-
3194	454298,66	2248875,72	Картометрический, 0,1	-	-
3195	454325,10	2248904,69	Картометрический, 0,1	-	-
3196	454336,70	2248894,33	Картометрический, 0,1	-	-
3197	454342,91	2248888,79	Картометрический, 0,1	-	-
3198	454350,53	2248897,26	Картометрический, 0,1	-	-
3199	454369,05	2248917,84	Картометрический, 0,1	-	-
3200	454368,97	2248918,26	Картометрический, 0,1	-	-
3201	454366,43	2248920,59	Картометрический, 0,1	-	-
3202	454376,14	2248925,58	Картометрический, 0,1	-	-
3203	454403,15	2248955,08	Картометрический, 0,1	-	-
3204	454411,40	2248947,63	Картометрический, 0,1	-	-
3205	454425,13	2248954,69	Картометрический, 0,1	-	-
3206	454441,36	2248963,03	Картометрический, 0,1	-	-
3207	454444,63	2248966,55	Картометрический, 0,1	-	-
3208	454445,86	2248965,35	Картометрический, 0,1	-	-

1	2	3	4	5	6
3209	454479,06	2248982,41	Картометрический, 0,1	-	-
3210	454498,70	2248992,51	Картометрический, 0,1	-	-
3162	454491,02	2249009,05	Картометрический, 0,1	-	-
3211	455981,18	2246616,92	Картометрический, 0,1	-	-
3212	455966,53	2246647,30	Картометрический, 0,1	-	-
3213	455979,05	2246652,76	Картометрический, 0,1	-	-
3214	455978,66	2246670,19	Картометрический, 0,1	-	-
3215	455978,09	2246696,68	Картометрический, 0,1	-	-
3216	455977,49	2246723,18	Картометрический, 0,1	-	-
3217	455976,88	2246749,67	Картометрический, 0,1	-	-
3218	455976,29	2246776,16	Картометрический, 0,1	-	-
3219	455975,70	2246802,65	Картометрический, 0,1	-	-
3220	455975,10	2246829,14	Картометрический, 0,1	-	-
3221	455974,53	2246855,63	Картометрический, 0,1	-	-
3222	455973,92	2246882,14	Картометрический, 0,1	-	-
3223	455973,33	2246908,63	Картометрический, 0,1	-	-
3224	455972,73	2246935,11	Картометрический, 0,1	-	-
3225	455972,14	2246961,61	Картометрический, 0,1	-	-
3226	455971,56	2246988,10	Картометрический, 0,1	-	-
3227	455970,97	2247014,59	Картометрический, 0,1	-	-
3228	455970,36	2247041,09	Картометрический, 0,1	-	-
3229	455969,77	2247067,58	Картометрический, 0,1	-	-
3230	455969,18	2247094,06	Картометрический, 0,1	-	-
3231	455968,58	2247120,57	Картометрический, 0,1	-	-
3232	455968,50	2247147,07	Картометрический, 0,1	-	-
3233	455967,09	2247168,58	Картометрический, 0,1	-	-
3234	455959,10	2247168,40	Картометрический, 0,1	-	-
3235	455958,43	2247208,53	Картометрический, 0,1	-	-
3236	455920,05	2247207,84	Картометрический, 0,1	-	-
3237	455884,06	2247207,20	Картометрический, 0,1	-	-
3238	455849,69	2247206,59	Картометрический, 0,1	-	-
3239	455824,68	2247206,13	Картометрический, 0,1	-	-
3240	455809,68	2247205,87	Картометрический, 0,1	-	-
3241	455783,06	2247205,39	Картометрический, 0,1	-	-
3242	455758,06	2247204,95	Картометрический, 0,1	-	-
3243	455733,06	2247204,49	Картометрический, 0,1	-	-
3244	455708,07	2247204,05	Картометрический, 0,1	-	-
3245	455683,07	2247203,59	Картометрический, 0,1	-	-
3246	455658,08	2247203,15	Картометрический, 0,1	-	-
3247	455627,06	2247202,59	Картометрический, 0,1	-	-
3248	455603,90	2247202,18	Картометрический, 0,1	-	-
3249	455590,53	2247201,93	Картометрический, 0,1	-	-
3250	455586,35	2247202,27	Картометрический, 0,1	-	-
3251	455540,14	2247206,03	Картометрический, 0,1	-	-
3252	455560,90	2247162,96	Картометрический, 0,1	-	-
3253	455555,76	2247156,49	Картометрический, 0,1	-	-
3254	455537,36	2247133,34	Картометрический, 0,1	-	-
3255	455759,20	2246679,00	Картометрический, 0,1	-	-
3256	455821,19	2246527,38	Картометрический, 0,1	-	-
3257	455822,35	2246524,53	Картометрический, 0,1	-	-

1	2	3	4	5	6
3258	455858,50	2246545,56	Картометрический, 0,1	-	-
3259	455893,66	2246566,01	Картометрический, 0,1	-	-
3260	455906,09	2246573,25	Картометрический, 0,1	-	-
3261	455929,48	2246586,85	Картометрический, 0,1	-	-
3262	455953,78	2246600,98	Картометрический, 0,1	-	-
3211	455981,18	2246616,92	Картометрический, 0,1	-	-
3263	450138,43	2243439,87	Картометрический, 0,1	-	-
3264	450124,89	2243489,56	Картометрический, 0,1	-	-
3265	450130,18	2243490,83	Картометрический, 0,1	-	-
3266	450082,90	2243667,05	Картометрический, 0,1	-	-
3267	450076,91	2243665,45	Картометрический, 0,1	-	-
3268	450070,92	2243687,41	Картометрический, 0,1	-	-
3269	450038,09	2243676,61	Картометрический, 0,1	-	-
3270	450032,57	2243674,79	Картометрический, 0,1	-	-
3271	450000,23	2243664,16	Картометрический, 0,1	-	-
3272	449973,77	2243655,46	Картометрический, 0,1	-	-
3273	449941,86	2243644,98	Картометрический, 0,1	-	-
3274	449917,27	2243636,89	Картометрический, 0,1	-	-
3275	449885,23	2243626,36	Картометрический, 0,1	-	-
3276	449853,17	2243615,82	Картометрический, 0,1	-	-
3277	449821,15	2243605,29	Картометрический, 0,1	-	-
3278	449789,11	2243594,77	Картометрический, 0,1	-	-
3279	449757,10	2243584,25	Картометрический, 0,1	-	-
3280	449728,60	2243574,87	Картометрический, 0,1	-	-
3281	449741,21	2243536,90	Картометрический, 0,1	-	-
3282	449753,82	2243498,95	Картометрический, 0,1	-	-
3283	449766,85	2243459,73	Картометрический, 0,1	-	-
3284	449769,23	2243452,61	Картометрический, 0,1	-	-
3285	449782,09	2243413,88	Картометрический, 0,1	-	-
3286	449795,83	2243372,72	Картометрический, 0,1	-	-
3287	449809,55	2243331,60	Картометрический, 0,1	-	-
3288	449838,14	2243341,01	Картометрический, 0,1	-	-
3289	449864,11	2243349,57	Картометрический, 0,1	-	-
3290	449888,73	2243357,67	Картометрический, 0,1	-	-
3291	449913,31	2243365,76	Картометрический, 0,1	-	-
3292	449937,81	2243373,83	Картометрический, 0,1	-	-
3293	449962,38	2243381,91	Картометрический, 0,1	-	-
3294	449986,95	2243389,99	Картометрический, 0,1	-	-
3295	450005,70	2243396,17	Картометрический, 0,1	-	-
3296	450023,75	2243335,88	Картометрический, 0,1	-	-
3297	450160,00	2243360,76	Картометрический, 0,1	-	-
3263	450138,43	2243439,87	Картометрический, 0,1	-	-
3298	452204,31	2245302,11	Картометрический, 0,1	-	-
3299	452197,41	2245326,30	Картометрический, 0,1	-	-
3300	452207,33	2245324,73	Картометрический, 0,1	-	-
3301	452207,17	2245325,28	Картометрический, 0,1	-	-
3302	452202,44	2245342,00	Картометрический, 0,1	-	-
3303	452188,61	2245390,82	Картометрический, 0,1	-	-
3304	452136,77	2245565,93	Картометрический, 0,1	-	-
3305	452033,26	2245591,22	Картометрический, 0,1	-	-

1	2	3	4	5	6
3306	452031,43	2245591,31	Картометрический, 0,1	-	-
3307	451960,82	2245591,16	Картометрический, 0,1	-	-
3308	451830,67	2245589,67	Картометрический, 0,1	-	-
3309	451801,36	2245589,77	Картометрический, 0,1	-	-
3310	451784,41	2245589,81	Картометрический, 0,1	-	-
3311	451771,26	2245588,99	Картометрический, 0,1	-	-
3312	451766,55	2245573,85	Картометрический, 0,1	-	-
3313	451732,89	2245571,77	Картометрический, 0,1	-	-
3314	451726,70	2245571,39	Картометрический, 0,1	-	-
3315	451713,19	2245566,03	Картометрический, 0,1	-	-
3316	451676,02	2245551,28	Картометрический, 0,1	-	-
3317	451667,89	2245537,11	Картометрический, 0,1	-	-
3318	451634,13	2245528,03	Картометрический, 0,1	-	-
3319	451600,92	2245516,24	Картометрический, 0,1	-	-
3320	451591,93	2245515,42	Картометрический, 0,1	-	-
3321	451558,49	2245504,61	Картометрический, 0,1	-	-
3322	451526,01	2245496,06	Картометрический, 0,1	-	-
3323	451513,72	2245494,24	Картометрический, 0,1	-	-
3324	451481,41	2245484,09	Картометрический, 0,1	-	-
3325	451448,09	2245475,88	Картометрический, 0,1	-	-
3326	451440,63	2245500,76	Картометрический, 0,1	-	-
3327	451426,19	2245506,39	Картометрический, 0,1	-	-
3328	451422,47	2245506,44	Картометрический, 0,1	-	-
3329	451390,58	2245506,86	Картометрический, 0,1	-	-
3330	451391,02	2245504,93	Картометрический, 0,1	-	-
3331	451357,81	2245492,64	Картометрический, 0,1	-	-
3332	451346,66	2245496,18	Картометрический, 0,1	-	-
3333	451313,19	2245485,86	Картометрический, 0,1	-	-
3334	451309,02	2245500,33	Картометрический, 0,1	-	-
3335	451304,67	2245498,98	Картометрический, 0,1	-	-
3336	451284,31	2245491,23	Картометрический, 0,1	-	-
3337	451256,84	2245480,76	Картометрический, 0,1	-	-
3338	451234,55	2245472,27	Картометрический, 0,1	-	-
3339	451228,03	2245484,69	Картометрический, 0,1	-	-
3340	451217,82	2245506,34	Картометрический, 0,1	-	-
3341	451180,29	2245505,03	Картометрический, 0,1	-	-
3342	451213,88	2245479,21	Картометрический, 0,1	-	-
3343	451226,29	2245469,13	Картометрический, 0,1	-	-
3344	451223,59	2245468,10	Картометрический, 0,1	-	-
3345	451217,00	2245465,92	Картометрический, 0,1	-	-
3346	451287,14	2245402,60	Картометрический, 0,1	-	-
3347	451224,80	2245384,05	Картометрический, 0,1	-	-
3348	451292,18	2245179,93	Картометрический, 0,1	-	-
3349	451272,66	2245173,48	Картометрический, 0,1	-	-
3350	451400,55	2244790,12	Картометрический, 0,1	-	-
3351	451411,54	2244757,22	Картометрический, 0,1	-	-
3352	451421,99	2244725,90	Картометрический, 0,1	-	-
3353	451432,43	2244694,62	Картометрический, 0,1	-	-
3354	451443,04	2244662,83	Картометрический, 0,1	-	-
3355	451453,64	2244631,03	Картометрический, 0,1	-	-

1	2	3	4	5	6
3356	451464,08	2244599,76	Картометрический, 0,1	-	-
3357	451474,54	2244568,44	Картометрический, 0,1	-	-
3358	451483,19	2244542,50	Картометрический, 0,1	-	-
3359	451491,84	2244516,56	Картометрический, 0,1	-	-
3360	451494,68	2244507,80	Картометрический, 0,1	-	-
3361	451495,50	2244504,68	Картометрический, 0,1	-	-
3362	451582,13	2244527,36	Картометрический, 0,1	-	-
3363	451602,84	2244539,64	Картометрический, 0,1	-	-
3364	451612,81	2244541,84	Картометрический, 0,1	-	-
3365	451634,09	2244537,30	Картометрический, 0,1	-	-
3366	451635,09	2244543,79	Картометрический, 0,1	-	-
3367	451637,06	2244543,41	Картометрический, 0,1	-	-
3368	451635,74	2244534,91	Картометрический, 0,1	-	-
3369	451612,83	2244539,79	Картометрический, 0,1	-	-
3370	451603,58	2244537,77	Картометрический, 0,1	-	-
3371	451582,91	2244525,51	Картометрический, 0,1	-	-
3372	451496,01	2244502,75	Картометрический, 0,1	-	-
3373	451497,22	2244498,10	Картометрический, 0,1	-	-
3374	450321,05	2244121,76	Картометрический, 0,1	-	-
3375	450322,70	2244116,39	Картометрический, 0,1	-	-
3376	450287,08	2244105,02	Картометрический, 0,1	-	-
3377	450263,11	2244097,37	Картометрический, 0,1	-	-
3378	450342,09	2244049,50	Картометрический, 0,1	-	-
3379	450346,33	2244026,73	Картометрический, 0,1	-	-
3380	450350,03	2244027,42	Картометрический, 0,1	-	-
3381	450406,40	2243843,94	Картометрический, 0,1	-	-
3382	450558,97	2243891,73	Картометрический, 0,1	-	-
3383	450562,75	2243879,69	Картометрический, 0,1	-	-
3384	450652,50	2243593,39	Картометрический, 0,1	-	-
3385	450499,89	2243545,55	Картометрический, 0,1	-	-
3386	450432,33	2243761,19	Картометрический, 0,1	-	-
3387	450428,23	2243759,23	Картометрический, 0,1	-	-
3388	450413,67	2243755,34	Картометрический, 0,1	-	-
3389	450395,25	2243821,01	Картометрический, 0,1	-	-
3390	450394,74	2243822,84	Картометрический, 0,1	-	-
3391	450346,98	2244000,10	Картометрический, 0,1	-	-
3392	450343,72	2244001,21	Картометрический, 0,1	-	-
3393	450283,54	2243986,30	Картометрический, 0,1	-	-
3394	450232,76	2243974,16	Картометрический, 0,1	-	-
3395	450195,87	2243971,45	Картометрический, 0,1	-	-
3396	450187,22	2243988,68	Картометрический, 0,1	-	-
3397	450187,15	2243988,83	Картометрический, 0,1	-	-
3398	450184,20	2243999,04	Картометрический, 0,1	-	-
3399	450174,30	2244038,30	Картометрический, 0,1	-	-
3400	450172,76	2244043,72	Картометрический, 0,1	-	-
3401	450171,76	2244047,11	Картометрический, 0,1	-	-
3402	450168,12	2244045,77	Картометрический, 0,1	-	-
3403	450137,24	2244034,41	Картометрический, 0,1	-	-
3404	450120,09	2244028,59	Картометрический, 0,1	-	-
3405	450102,02	2244023,65	Картометрический, 0,1	-	-

1	2	3	4	5	6
3406	450083,94	2244018,70	Картометрический, 0,1	-	-
3407	450075,90	2244016,50	Картометрический, 0,1	-	-
3408	450032,59	2244005,92	Картометрический, 0,1	-	-
3409	450014,96	2244001,14	Картометрический, 0,1	-	-
3410	450011,03	2244000,08	Картометрический, 0,1	-	-
3411	450017,33	2243972,07	Картометрический, 0,1	-	-
3412	450085,79	2243667,82	Картометрический, 0,1	-	-
3413	450084,82	2243667,56	Картометрический, 0,1	-	-
3414	450132,13	2243491,30	Картометрический, 0,1	-	-
3415	450132,38	2243491,36	Картометрический, 0,1	-	-
3416	450132,79	2243489,96	Картометрический, 0,1	-	-
3417	450164,87	2243379,25	Картометрический, 0,1	-	-
3418	450179,48	2243384,97	Картометрический, 0,1	-	-
3419	450166,42	2243430,40	Картометрический, 0,1	-	-
3420	450294,10	2243474,47	Картометрический, 0,1	-	-
3421	450272,79	2243543,33	Картометрический, 0,1	-	-
3422	450471,07	2243601,47	Картометрический, 0,1	-	-
3423	450528,73	2243414,91	Картометрический, 0,1	-	-
3424	450396,61	2243376,13	Картометрический, 0,1	-	-
3425	450396,28	2243377,25	Картометрический, 0,1	-	-
3426	450343,28	2243359,72	Картометрический, 0,1	-	-
3427	450344,56	2243336,71	Картометрический, 0,1	-	-
3428	450347,61	2243304,81	Картометрический, 0,1	-	-
3429	450348,32	2243299,14	Картометрический, 0,1	-	-
3430	450407,44	2243193,66	Картометрический, 0,1	-	-
3431	450471,18	2243204,79	Картометрический, 0,1	-	-
3432	450494,07	2243202,89	Картометрический, 0,1	-	-
3433	450749,11	2243294,24	Картометрический, 0,1	-	-
3434	450782,62	2243304,73	Картометрический, 0,1	-	-
3435	450807,55	2243312,55	Картометрический, 0,1	-	-
3436	450832,46	2243320,36	Картометрический, 0,1	-	-
3437	450865,88	2243330,83	Картометрический, 0,1	-	-
3438	450899,27	2243341,28	Картометрический, 0,1	-	-
3439	450889,06	2243373,91	Картометрический, 0,1	-	-
3440	450880,98	2243399,65	Картометрический, 0,1	-	-
3441	450874,16	2243421,46	Картометрический, 0,1	-	-
3442	450865,10	2243450,34	Картометрический, 0,1	-	-
3443	450858,28	2243472,16	Картометрический, 0,1	-	-
3444	450851,45	2243493,97	Картометрический, 0,1	-	-
3445	450841,20	2243526,69	Картометрический, 0,1	-	-
3446	450830,95	2243559,41	Картометрический, 0,1	-	-
3447	450824,12	2243581,22	Картометрический, 0,1	-	-
3448	450817,29	2243603,03	Картометрический, 0,1	-	-
3449	450807,04	2243635,74	Картометрический, 0,1	-	-
3450	450796,80	2243668,47	Картометрический, 0,1	-	-
3451	450789,96	2243690,27	Картометрический, 0,1	-	-
3452	450783,13	2243712,09	Картометрический, 0,1	-	-
3453	450772,88	2243744,80	Картометрический, 0,1	-	-
3454	450765,96	2243766,89	Картометрический, 0,1	-	-
3455	450759,04	2243788,98	Картометрический, 0,1	-	-

1	2	3	4	5	6
3456	450749,22	2243820,35	Картометрический, 0,1	-	-
3457	450741,79	2243844,06	Картометрический, 0,1	-	-
3458	450733,69	2243869,95	Картометрический, 0,1	-	-
3459	450723,71	2243901,80	Картометрический, 0,1	-	-
3460	450715,04	2243929,47	Картометрический, 0,1	-	-
3461	450820,38	2243959,23	Картометрический, 0,1	-	-
3462	451065,21	2244045,91	Картометрический, 0,1	-	-
3463	451066,34	2244042,48	Картометрический, 0,1	-	-
3464	451245,17	2243497,83	Картометрический, 0,1	-	-
3465	451568,44	2243598,10	Картометрический, 0,1	-	-
3466	451398,17	2244159,08	Картометрический, 0,1	-	-
3467	451397,65	2244160,78	Картометрический, 0,1	-	-
3468	451485,03	2244191,23	Картометрический, 0,1	-	-
3469	451604,63	2244229,93	Картометрический, 0,1	-	-
3470	451642,21	2244223,18	Картометрический, 0,1	-	-
3471	451862,96	2244190,27	Картометрический, 0,1	-	-
3472	451868,38	2244220,46	Картометрический, 0,1	-	-
3473	452069,67	2244185,92	Картометрический, 0,1	-	-
3474	452074,11	2244185,16	Картометрический, 0,1	-	-
3475	452152,91	2244171,64	Картометрический, 0,1	-	-
3476	452161,82	2244170,11	Картометрический, 0,1	-	-
3477	452240,57	2244156,60	Картометрический, 0,1	-	-
3478	452249,49	2244155,07	Картометрический, 0,1	-	-
3479	452305,84	2244145,40	Картометрический, 0,1	-	-
3480	452305,15	2244175,41	Картометрический, 0,1	-	-
3481	452303,90	2244230,00	Картометрический, 0,1	-	-
3482	452303,32	2244255,50	Картометрический, 0,1	-	-
3483	452302,64	2244285,19	Картометрический, 0,1	-	-
3484	452301,82	2244321,20	Картометрический, 0,1	-	-
3485	452301,61	2244330,39	Картометрический, 0,1	-	-
3486	452300,66	2244371,30	Картометрический, 0,1	-	-
3487	452280,01	2244375,22	Картометрический, 0,1	-	-
3488	452255,45	2244379,87	Картометрический, 0,1	-	-
3489	452230,89	2244384,52	Картометрический, 0,1	-	-
3490	452206,32	2244389,17	Картометрический, 0,1	-	-
3491	452181,75	2244393,82	Картометрический, 0,1	-	-
3492	452157,18	2244398,47	Картометрический, 0,1	-	-
3493	452160,85	2244418,09	Картометрический, 0,1	-	-
3494	452113,14	2244427,39	Картометрический, 0,1	-	-
3495	452108,76	2244428,24	Картометрический, 0,1	-	-
3496	451912,92	2244466,41	Картометрический, 0,1	-	-
3497	451914,65	2244475,94	Картометрический, 0,1	-	-
3498	451993,55	2244460,64	Картометрический, 0,1	-	-
3499	452090,75	2244450,88	Картометрический, 0,1	-	-
3500	452091,95	2244450,66	Картометрический, 0,1	-	-
3501	451972,87	2244860,36	Картометрический, 0,1	-	-
3502	451969,22	2244872,91	Картометрический, 0,1	-	-
3503	451974,74	2244874,38	Картометрический, 0,1	-	-
3504	452007,08	2244881,34	Картометрический, 0,1	-	-
3505	452041,04	2244890,32	Картометрический, 0,1	-	-

1	2	3	4	5	6
3506	452050,63	2244893,02	Картометрический, 0,1	-	-
3507	452083,80	2244903,05	Картометрический, 0,1	-	-
3508	452114,87	2244910,94	Картометрический, 0,1	-	-
3509	452127,37	2244915,22	Картометрический, 0,1	-	-
3510	452157,85	2244924,38	Картометрический, 0,1	-	-
3511	452159,06	2244924,69	Картометрический, 0,1	-	-
3512	452190,78	2244934,72	Картометрический, 0,1	-	-
3513	452203,33	2244938,43	Картометрический, 0,1	-	-
3514	452234,84	2244947,14	Картометрический, 0,1	-	-
3515	452235,07	2244946,38	Картометрический, 0,1	-	-
3516	452269,48	2244958,12	Картометрический, 0,1	-	-
3517	452280,38	2244956,88	Картометрический, 0,1	-	-
3518	452282,14	2244955,27	Картометрический, 0,1	-	-
3519	452288,28	2244956,79	Картометрический, 0,1	-	-
3520	452292,92	2244958,14	Картометрический, 0,1	-	-
3521	452307,24	2244962,31	Картометрический, 0,1	-	-
3522	452309,73	2244963,12	Картометрический, 0,1	-	-
3523	452268,50	2245108,72	Картометрический, 0,1	-	-
3524	452267,90	2245110,82	Картометрический, 0,1	-	-
3525	452264,51	2245111,45	Картометрический, 0,1	-	-
3298	452204,31	2245302,11	Картометрический, 0,1	-	-
3526	450622,58	2250025,73	Картометрический, 0,1	-	-
3527	450588,66	2249961,70	Картометрический, 0,1	-	-
3528	450557,19	2249903,21	Картометрический, 0,1	-	-
3529	450521,44	2249754,08	Картометрический, 0,1	-	-
3530	450556,22	2249617,83	Картометрический, 0,1	-	-
3531	450664,89	2249679,24	Картометрический, 0,1	-	-
3532	450606,45	2249798,79	Картометрический, 0,1	-	-
3533	450759,74	2249839,51	Картометрический, 0,1	-	-
3534	450803,32	2249727,95	Картометрический, 0,1	-	-
3535	450806,44	2249729,16	Картометрический, 0,1	-	-
3536	450961,24	2249789,25	Картометрический, 0,1	-	-
3537	450918,41	2249886,73	Картометрический, 0,1	-	-
3538	450902,32	2249892,64	Картометрический, 0,1	-	-
3539	450866,38	2249911,21	Картометрический, 0,1	-	-
3540	450638,10	2250020,50	Картометрический, 0,1	-	-
3526	450622,58	2250025,73	Картометрический, 0,1	-	-
3541	451591,61	2248635,25	Картометрический, 0,1	-	-
3542	451538,23	2248614,71	Картометрический, 0,1	-	-
3543	451458,86	2248584,52	Картометрический, 0,1	-	-
3544	451399,14	2248707,18	Картометрический, 0,1	-	-
3545	451343,04	2248830,09	Картометрический, 0,1	-	-
3546	451335,03	2248847,61	Картометрический, 0,1	-	-
3547	451325,30	2248868,94	Картометрический, 0,1	-	-
3548	451316,10	2248889,09	Картометрический, 0,1	-	-
3549	451306,99	2248909,03	Картометрический, 0,1	-	-
3550	451298,39	2248927,88	Картометрический, 0,1	-	-
3551	451291,62	2248942,70	Картометрический, 0,1	-	-
3552	451287,89	2248950,87	Картометрический, 0,1	-	-
3553	451297,46	2248955,60	Картометрический, 0,1	-	-

1	2	3	4	5	6
3554	451411,00	2249011,67	Картометрический, 0,1	-	-
3555	451341,37	2249143,33	Картометрический, 0,1	-	-
3556	451271,95	2249276,63	Картометрический, 0,1	-	-
3557	451395,84	2249323,99	Картометрический, 0,1	-	-
3558	451389,99	2249352,74	Картометрический, 0,1	-	-
3559	451388,53	2249403,07	Картометрический, 0,1	-	-
3560	451234,47	2249632,48	Картометрический, 0,1	-	-
3561	451083,97	2249572,36	Картометрический, 0,1	-	-
3562	451030,87	2249690,96	Картометрический, 0,1	-	-
3563	450861,37	2249620,72	Картометрический, 0,1	-	-
3564	450807,91	2249726,26	Картометрический, 0,1	-	-
3565	450677,90	2249679,83	Картометрический, 0,1	-	-
3566	450742,70	2249565,17	Картометрический, 0,1	-	-
3567	450793,62	2249593,94	Картометрический, 0,1	-	-
3568	450879,42	2249448,80	Картометрический, 0,1	-	-
3569	450884,94	2249451,66	Картометрический, 0,1	-	-
3570	450965,51	2249306,07	Картометрический, 0,1	-	-
3571	450933,20	2249289,37	Картометрический, 0,1	-	-
3572	450975,67	2249214,36	Картометрический, 0,1	-	-
3573	451018,76	2249236,27	Картометрический, 0,1	-	-
3574	451065,93	2249152,97	Картометрический, 0,1	-	-
3575	451196,52	2248922,36	Картометрический, 0,1	-	-
3576	451151,90	2248908,44	Картометрический, 0,1	-	-
3577	451210,36	2248838,80	Картометрический, 0,1	-	-
3578	451223,35	2248823,34	Картометрический, 0,1	-	-
3579	451237,19	2248806,85	Картометрический, 0,1	-	-
3580	451252,58	2248788,53	Картометрический, 0,1	-	-
3581	451255,46	2248789,85	Картометрический, 0,1	-	-
3582	451263,44	2248780,30	Картометрический, 0,1	-	-
3583	451287,66	2248743,97	Картометрический, 0,1	-	-
3584	451298,25	2248724,95	Картометрический, 0,1	-	-
3585	451301,82	2248714,73	Картометрический, 0,1	-	-
3586	451366,99	2248748,15	Картометрический, 0,1	-	-
3587	451457,75	2248563,47	Картометрический, 0,1	-	-
3588	451540,88	2248355,70	Картометрический, 0,1	-	-
3589	451454,61	2248322,51	Картометрический, 0,1	-	-
3590	451391,56	2248298,25	Картометрический, 0,1	-	-
3591	451452,87	2248102,82	Картометрический, 0,1	-	-
3592	451369,89	2248070,91	Картометрический, 0,1	-	-
3593	451294,48	2248041,90	Картометрический, 0,1	-	-
3594	451340,74	2247894,43	Картометрический, 0,1	-	-
3595	451342,13	2247890,54	Картометрический, 0,1	-	-
3596	451230,74	2247848,42	Картометрический, 0,1	-	-
3597	451160,74	2247804,36	Картометрический, 0,1	-	-
3598	451122,47	2247780,28	Картометрический, 0,1	-	-
3599	451120,15	2247784,66	Картометрический, 0,1	-	-
3600	451107,66	2247807,93	Картометрический, 0,1	-	-
3601	451096,42	2247828,91	Картометрический, 0,1	-	-
3602	451093,79	2247827,35	Картометрический, 0,1	-	-
3603	451069,14	2247812,65	Картометрический, 0,1	-	-

1	2	3	4	5	6
3604	451035,50	2247792,59	Картометрический, 0,1	-	-
3605	451014,47	2247780,05	Картометрический, 0,1	-	-
3606	451007,29	2247775,77	Картометрический, 0,1	-	-
3607	450974,44	2247756,18	Картометрический, 0,1	-	-
3608	450964,16	2247750,04	Картометрический, 0,1	-	-
3609	450925,27	2247726,85	Картометрический, 0,1	-	-
3610	450913,98	2247720,12	Картометрический, 0,1	-	-
3611	450927,40	2247697,64	Картометрический, 0,1	-	-
3612	450941,59	2247673,83	Картометрический, 0,1	-	-
3613	450949,27	2247660,95	Картометрический, 0,1	-	-
3614	450963,63	2247636,87	Картометрический, 0,1	-	-
3615	450977,65	2247613,38	Картометрический, 0,1	-	-
3616	451013,04	2247544,63	Картометрический, 0,1	-	-
3617	451042,23	2247494,45	Картометрический, 0,1	-	-
3618	451264,15	2247632,55	Картометрический, 0,1	-	-
3619	451282,65	2247601,84	Картометрический, 0,1	-	-
3620	451298,80	2247575,01	Картометрический, 0,1	-	-
3621	451388,41	2247616,32	Картометрический, 0,1	-	-
3622	451462,88	2247493,79	Картометрический, 0,1	-	-
3623	451463,30	2247493,10	Картометрический, 0,1	-	-
3624	451510,28	2247513,43	Картометрический, 0,1	-	-
3625	451554,13	2247501,73	Картометрический, 0,1	-	-
3626	451526,23	2247560,70	Картометрический, 0,1	-	-
3627	451620,83	2247610,57	Картометрический, 0,1	-	-
3628	451506,17	2247942,01	Картометрический, 0,1	-	-
3629	451502,43	2247951,52	Картометрический, 0,1	-	-
3630	451503,12	2247951,78	Картометрический, 0,1	-	-
3631	451501,92	2247955,64	Картометрический, 0,1	-	-
3632	451507,14	2247957,62	Картометрический, 0,1	-	-
3633	451526,35	2247964,92	Картометрический, 0,1	-	-
3634	451544,54	2247971,82	Картометрический, 0,1	-	-
3635	451577,41	2247984,31	Картометрический, 0,1	-	-
3636	451619,14	2248000,50	Картометрический, 0,1	-	-
3637	451668,04	2248019,47	Картометрический, 0,1	-	-
3638	451684,44	2248025,83	Картометрический, 0,1	-	-
3639	451710,58	2248035,97	Картометрический, 0,1	-	-
3640	451736,12	2248045,88	Картометрический, 0,1	-	-
3641	451747,76	2248050,40	Картометрический, 0,1	-	-
3642	451772,12	2248059,85	Картометрический, 0,1	-	-
3643	451799,94	2248070,64	Картометрический, 0,1	-	-
3644	451825,09	2248080,40	Картометрический, 0,1	-	-
3645	451853,19	2248091,30	Картометрический, 0,1	-	-
3646	451878,53	2248101,13	Картометрический, 0,1	-	-
3647	451905,85	2248111,73	Картометрический, 0,1	-	-
3648	451936,71	2248123,70	Картометрический, 0,1	-	-
3649	451926,63	2248159,30	Картометрический, 0,1	-	-
3650	451916,59	2248194,76	Картометрический, 0,1	-	-
3651	451906,26	2248231,26	Картометрический, 0,1	-	-
3652	451896,18	2248266,88	Картометрический, 0,1	-	-
3653	451892,35	2248281,37	Картометрический, 0,1	-	-

1	2	3	4	5	6
3654	451875,04	2248346,86	Картометрический, 0,1	-	-
3655	451868,74	2248370,71	Картометрический, 0,1	-	-
3656	451862,44	2248394,54	Картометрический, 0,1	-	-
3657	451856,15	2248418,35	Картометрический, 0,1	-	-
3658	451849,81	2248442,32	Картометрический, 0,1	-	-
3659	451842,08	2248471,58	Картометрический, 0,1	-	-
3660	451806,09	2248613,25	Картометрический, 0,1	-	-
3661	451725,90	2248686,92	Картометрический, 0,1	-	-
3662	451606,11	2248640,83	Картометрический, 0,1	-	-
3541	451591,61	2248635,25	Картометрический, 0,1	-	-
3663	454127,68	2248058,95	Картометрический, 0,1	-	-
3664	454099,11	2248047,91	Картометрический, 0,1	-	-
3665	454103,34	2248036,07	Картометрический, 0,1	-	-
3666	454131,89	2248047,11	Картометрический, 0,1	-	-
3663	454127,68	2248058,95	Картометрический, 0,1	-	-
3667	454215,79	2248067,76	Картометрический, 0,1	-	-
3668	454077,27	2248015,83	Картометрический, 0,1	-	-
3669	454095,29	2247962,32	Картометрический, 0,1	-	-
3670	454227,41	2248016,09	Картометрический, 0,1	-	-
3667	454215,79	2248067,76	Картометрический, 0,1	-	-
3671	454229,91	2248004,78	Картометрический, 0,1	-	-
3672	454098,92	2247953,13	Картометрический, 0,1	-	-
3673	454117,88	2247898,85	Картометрический, 0,1	-	-
3674	454242,77	2247947,59	Картометрический, 0,1	-	-
3671	454229,91	2248004,78	Картометрический, 0,1	-	-
3675	454244,92	2247937,98	Картометрический, 0,1	-	-
3676	454121,06	2247889,25	Картометрический, 0,1	-	-
3677	454146,21	2247818,44	Картометрический, 0,1	-	-
3678	454261,72	2247863,09	Картометрический, 0,1	-	-
3675	454244,92	2247937,98	Картометрический, 0,1	-	-
3679	454263,81	2247853,91	Картометрический, 0,1	-	-
3680	454149,71	2247808,53	Картометрический, 0,1	-	-
3681	454175,07	2247736,81	Картометрический, 0,1	-	-
3682	454280,32	2247776,59	Картометрический, 0,1	-	-
3679	454263,81	2247853,91	Картометрический, 0,1	-	-
3683	454192,86	2248084,15	Картометрический, 0,1	-	-
3684	454156,01	2248069,90	Картометрический, 0,1	-	-
3685	454160,50	2248058,18	Картометрический, 0,1	-	-
3686	454216,60	2248079,87	Картометрический, 0,1	-	-
3687	454283,53	2248105,72	Картометрический, 0,1	-	-
3683	454192,86	2248084,15	Картометрический, 0,1	-	-
3688	454282,52	2247766,87	Картометрический, 0,1	-	-
3689	454178,12	2247727,84	Картометрический, 0,1	-	-
3690	454202,09	2247659,02	Картометрический, 0,1	-	-
3691	454297,92	2247693,58	Картометрический, 0,1	-	-
3688	454282,52	2247766,87	Картометрический, 0,1	-	-
3692	454062,12	2248033,61	Картометрический, 0,1	-	-
3693	454031,95	2248021,95	Картометрический, 0,1	-	-
3694	454171,41	2247628,62	Картометрический, 0,1	-	-
3695	454316,55	2247607,39	Картометрический, 0,1	-	-

1	2	3	4	5	6
3696	454299,97	2247683,28	Картометрический, 0,1	-	-
3697	454197,15	2247646,44	Картометрический, 0,1	-	-
3692	454062,12	2248033,61	Картометрический, 0,1	-	-
3698	454199,38	2247007,41	Картометрический, 0,1	-	-
3699	454175,28	2246996,65	Картометрический, 0,1	-	-
3700	454190,19	2246964,68	Картометрический, 0,1	-	-
3701	454169,30	2246956,47	Картометрический, 0,1	-	-
3702	454155,53	2246988,94	Картометрический, 0,1	-	-
3703	454131,08	2246978,49	Картометрический, 0,1	-	-
3704	454108,37	2246968,98	Картометрический, 0,1	-	-
3705	454116,57	2246950,47	Картометрический, 0,1	-	-
3706	454124,10	2246933,48	Картометрический, 0,1	-	-
3707	454134,69	2246937,99	Картометрический, 0,1	-	-
3708	454143,08	2246941,56	Картометрический, 0,1	-	-
3709	454146,80	2246943,14	Картометрический, 0,1	-	-
3710	454148,35	2246939,67	Картометрический, 0,1	-	-
3711	454162,07	2246908,96	Картометрический, 0,1	-	-
3712	454166,05	2246910,58	Картометрический, 0,1	-	-
3713	454185,25	2246918,41	Картометрический, 0,1	-	-
3714	454207,24	2246927,19	Картометрический, 0,1	-	-
3715	454230,00	2246936,55	Картометрический, 0,1	-	-
3716	454255,00	2246946,70	Картометрический, 0,1	-	-
3717	454278,47	2246956,25	Картометрический, 0,1	-	-
3718	454300,96	2246965,73	Картометрический, 0,1	-	-
3719	454323,96	2246975,62	Картометрический, 0,1	-	-
3720	454347,93	2246985,69	Картометрический, 0,1	-	-
3721	454369,91	2246995,46	Картометрический, 0,1	-	-
3722	454393,19	2247004,99	Картометрический, 0,1	-	-
3723	454388,60	2247045,11	Картометрический, 0,1	-	-
3724	454387,68	2247084,45	Картометрический, 0,1	-	-
3725	454366,73	2247075,99	Картометрический, 0,1	-	-
3726	454341,98	2247066,60	Картометрический, 0,1	-	-
3727	454316,80	2247057,51	Картометрический, 0,1	-	-
3728	454293,87	2247047,26	Картометрический, 0,1	-	-
3729	454268,87	2247035,70	Картометрический, 0,1	-	-
3730	454247,39	2247026,95	Картометрический, 0,1	-	-
3731	454223,97	2247017,42	Картометрический, 0,1	-	-
3698	454199,38	2247007,41	Картометрический, 0,1	-	-
3732	454325,40	2247567,90	Картометрический, 0,1	-	-
3733	454245,21	2247537,94	Картометрический, 0,1	-	-
3734	454353,19	2247234,15	Картометрический, 0,1	-	-
3735	454394,57	2247250,70	Картометрический, 0,1	-	-
3732	454325,40	2247567,90	Картометрический, 0,1	-	-
3736	454354,11	2247581,24	Картометрический, 0,1	-	-
3737	454336,23	2247575,00	Картометрический, 0,1	-	-
3738	454357,60	2247477,46	Картометрический, 0,1	-	-
3739	454404,42	2247489,74	Картометрический, 0,1	-	-
3740	454379,30	2247508,05	Картометрический, 0,1	-	-
3736	454354,11	2247581,24	Картометрический, 0,1	-	-
3741	454416,39	2246956,36	Картометрический, 0,1	-	-

1	2	3	4	5	6
3742	454398,32	2246992,95	Картометрический, 0,1	-	-
3743	454376,36	2246983,20	Картометрический, 0,1	-	-
3744	454353,12	2246973,67	Картометрический, 0,1	-	-
3745	454328,63	2246963,47	Картометрический, 0,1	-	-
3746	454306,65	2246954,59	Картометрический, 0,1	-	-
3747	454282,98	2246944,87	Картометрический, 0,1	-	-
3748	454259,74	2246935,33	Картометрический, 0,1	-	-
3749	454236,31	2246925,71	Картометрический, 0,1	-	-
3750	454213,23	2246916,25	Картометрический, 0,1	-	-
3751	454190,14	2246907,07	Картометрический, 0,1	-	-
3752	454167,53	2246897,92	Картометрический, 0,1	-	-
3753	454166,43	2246897,48	Картометрический, 0,1	-	-
3754	454168,41	2246893,16	Картометрический, 0,1	-	-
3755	454173,11	2246882,86	Картометрический, 0,1	-	-
3756	454182,56	2246862,20	Картометрический, 0,1	-	-
3757	454196,72	2246825,81	Картометрический, 0,1	-	-
3758	454219,42	2246834,74	Картометрический, 0,1	-	-
3759	454243,00	2246844,51	Картометрический, 0,1	-	-
3760	454264,75	2246853,86	Картометрический, 0,1	-	-
3761	454288,43	2246863,79	Картометрический, 0,1	-	-
3762	454312,10	2246873,24	Картометрический, 0,1	-	-
3763	454336,09	2246883,15	Картометрический, 0,1	-	-
3764	454357,28	2246891,67	Картометрический, 0,1	-	-
3765	454381,88	2246901,56	Картометрический, 0,1	-	-
3766	454406,19	2246911,39	Картометрический, 0,1	-	-
3767	454406,11	2246911,60	Картометрический, 0,1	-	-
3768	454431,23	2246923,62	Картометрический, 0,1	-	-
3741	454416,39	2246956,36	Картометрический, 0,1	-	-
3769	454248,20	2246833,89	Картометрический, 0,1	-	-
3770	454224,90	2246824,88	Картометрический, 0,1	-	-
3771	454201,22	2246815,10	Картометрический, 0,1	-	-
3772	454177,87	2246804,94	Картометрический, 0,1	-	-
3773	454171,21	2246802,23	Картометрический, 0,1	-	-
3774	454153,69	2246795,09	Картометрический, 0,1	-	-
3775	454162,62	2246775,16	Картометрический, 0,1	-	-
3776	454166,81	2246765,81	Картометрический, 0,1	-	-
3777	454169,63	2246759,53	Картометрический, 0,1	-	-
3778	454187,00	2246721,56	Картометрический, 0,1	-	-
3779	454187,50	2246721,79	Картометрический, 0,1	-	-
3780	454210,13	2246732,00	Картометрический, 0,1	-	-
3781	454209,88	2246732,55	Картометрический, 0,1	-	-
3782	454232,35	2246742,38	Картометрический, 0,1	-	-
3783	454217,11	2246778,53	Картометрический, 0,1	-	-
3784	454239,50	2246788,61	Картометрический, 0,1	-	-
3785	454241,48	2246789,31	Картометрический, 0,1	-	-
3786	454242,07	2246787,50	Картометрический, 0,1	-	-
3787	454218,83	2246777,70	Картометрический, 0,1	-	-
3788	454233,34	2246742,70	Картометрический, 0,1	-	-
3789	454254,16	2246750,95	Картометрический, 0,1	-	-
3790	454277,93	2246761,10	Картометрический, 0,1	-	-

1	2	3	4	5	6
3791	454302,82	2246771,34	Картометрический, 0,1	-	-
3792	454327,11	2246781,32	Картометрический, 0,1	-	-
3793	454349,74	2246791,01	Картометрический, 0,1	-	-
3794	454372,34	2246800,25	Картометрический, 0,1	-	-
3795	454395,08	2246809,33	Картометрический, 0,1	-	-
3796	454418,97	2246820,31	Картометрический, 0,1	-	-
3797	454441,59	2246831,26	Картометрический, 0,1	-	-
3798	454473,67	2246846,37	Картометрический, 0,1	-	-
3799	454455,52	2246880,06	Картометрический, 0,1	-	-
3800	454452,67	2246878,76	Картометрический, 0,1	-	-
3801	454436,82	2246909,35	Картометрический, 0,1	-	-
3802	454411,23	2246899,54	Картометрический, 0,1	-	-
3803	454387,31	2246891,04	Картометрический, 0,1	-	-
3804	454363,43	2246881,31	Картометрический, 0,1	-	-
3805	454340,82	2246871,86	Картометрический, 0,1	-	-
3806	454316,36	2246862,34	Картометрический, 0,1	-	-
3807	454294,21	2246853,12	Картометрический, 0,1	-	-
3808	454271,34	2246843,39	Картометрический, 0,1	-	-
3769	454248,20	2246833,89	Картометрический, 0,1	-	-
3809	454682,08	2247238,79	Картометрический, 0,1	-	-
3810	454661,61	2247230,93	Картометрический, 0,1	-	-
3811	454663,82	2247225,09	Картометрический, 0,1	-	-
3812	454640,66	2247215,90	Картометрический, 0,1	-	-
3813	454617,85	2247207,15	Картометрический, 0,1	-	-
3814	454595,82	2247199,08	Картометрический, 0,1	-	-
3815	454619,26	2247151,16	Картометрический, 0,1	-	-
3816	454639,65	2247160,29	Картометрический, 0,1	-	-
3817	454660,34	2247169,55	Картометрический, 0,1	-	-
3818	454681,55	2247179,05	Картометрический, 0,1	-	-
3819	454701,36	2247187,92	Картометрический, 0,1	-	-
3820	454722,37	2247197,32	Картометрический, 0,1	-	-
3821	454743,38	2247206,73	Картометрический, 0,1	-	-
3822	454764,63	2247216,24	Картометрический, 0,1	-	-
3823	454786,13	2247225,86	Картометрический, 0,1	-	-
3824	454808,27	2247235,79	Картометрический, 0,1	-	-
3825	454830,35	2247245,67	Картометрический, 0,1	-	-
3826	454853,00	2247255,81	Картометрический, 0,1	-	-
3827	454834,85	2247300,17	Картометрический, 0,1	-	-
3828	454811,92	2247291,40	Картометрический, 0,1	-	-
3829	454789,58	2247281,90	Картометрический, 0,1	-	-
3830	454767,70	2247272,59	Картометрический, 0,1	-	-
3831	454745,57	2247263,31	Картометрический, 0,1	-	-
3832	454723,70	2247254,69	Картометрический, 0,1	-	-
3833	454702,45	2247246,36	Картометрический, 0,1	-	-
3809	454682,08	2247238,79	Картометрический, 0,1	-	-
3834	454685,53	2247111,22	Картометрический, 0,1	-	-
3835	454647,17	2247094,14	Картометрический, 0,1	-	-
3836	454660,15	2247067,62	Картометрический, 0,1	-	-
3837	454673,03	2247041,30	Картометрический, 0,1	-	-
3838	454685,79	2247015,23	Картометрический, 0,1	-	-

1	2	3	4	5	6
3839	454698,69	2246988,87	Картометрический, 0,1	-	-
3840	454712,51	2246960,61	Картометрический, 0,1	-	-
3841	454726,00	2246933,05	Картометрический, 0,1	-	-
3842	454739,04	2246906,40	Картометрический, 0,1	-	-
3843	454750,56	2246882,85	Картометрический, 0,1	-	-
3844	454762,37	2246858,74	Картометрический, 0,1	-	-
3845	454774,55	2246833,85	Картометрический, 0,1	-	-
3846	454786,74	2246808,95	Картометрический, 0,1	-	-
3847	454805,89	2246769,80	Картометрический, 0,1	-	-
3848	454837,36	2246783,48	Картометрический, 0,1	-	-
3849	454869,11	2246797,28	Картометрический, 0,1	-	-
3850	454851,90	2246836,84	Картометрический, 0,1	-	-
3851	454840,89	2246862,17	Картометрический, 0,1	-	-
3852	454830,05	2246887,11	Картометрический, 0,1	-	-
3853	454819,31	2246911,79	Картометрический, 0,1	-	-
3854	454808,00	2246937,83	Картометрический, 0,1	-	-
3855	454795,14	2246967,39	Картометрический, 0,1	-	-
3856	454783,16	2246994,92	Картометрический, 0,1	-	-
3857	454771,19	2247022,46	Картометрический, 0,1	-	-
3858	454759,29	2247049,84	Картометрический, 0,1	-	-
3859	454747,44	2247077,08	Картометрический, 0,1	-	-
3860	454736,12	2247103,11	Картометрический, 0,1	-	-
3861	454725,00	2247128,65	Картометрический, 0,1	-	-
3834	454685,53	2247111,22	Картометрический, 0,1	-	-
3862	454742,28	2247197,51	Картометрический, 0,1	-	-
3863	454710,07	2247183,09	Картометрический, 0,1	-	-
3864	454720,49	2247159,32	Картометрический, 0,1	-	-
3865	454731,88	2247133,24	Картометрический, 0,1	-	-
3866	454743,31	2247107,14	Картометрический, 0,1	-	-
3867	454754,42	2247081,66	Картометрический, 0,1	-	-
3868	454765,37	2247056,49	Картометрический, 0,1	-	-
3869	454776,03	2247032,17	Картометрический, 0,1	-	-
3870	454786,84	2247007,45	Картометрический, 0,1	-	-
3871	454798,88	2246980,08	Картометрический, 0,1	-	-
3872	454809,59	2246955,52	Картометрический, 0,1	-	-
3873	454820,82	2246929,77	Картометрический, 0,1	-	-
3874	454831,94	2246903,68	Картометрический, 0,1	-	-
3875	454843,02	2246877,59	Картометрический, 0,1	-	-
3876	454854,23	2246851,70	Картометрический, 0,1	-	-
3877	454865,33	2246826,12	Картометрический, 0,1	-	-
3878	454876,49	2246800,47	Картометрический, 0,1	-	-
3879	454909,31	2246814,74	Картометрический, 0,1	-	-
3880	454942,57	2246829,26	Картометрический, 0,1	-	-
3881	454931,63	2246854,27	Картометрический, 0,1	-	-
3882	454920,69	2246879,33	Картометрический, 0,1	-	-
3883	454909,52	2246904,87	Картометрический, 0,1	-	-
3884	454898,36	2246930,38	Картометрический, 0,1	-	-
3885	454887,21	2246955,91	Картометрический, 0,1	-	-
3886	454876,05	2246981,45	Картометрический, 0,1	-	-
3887	454864,90	2247006,98	Картометрический, 0,1	-	-

1	2	3	4	5	6
3888	454853,39	2247033,39	Картометрический, 0,1	-	-
3889	454841,77	2247059,95	Картометрический, 0,1	-	-
3890	454830,29	2247086,29	Картометрический, 0,1	-	-
3891	454818,72	2247112,61	Картометрический, 0,1	-	-
3892	454807,45	2247138,38	Картометрический, 0,1	-	-
3893	454796,11	2247164,29	Картометрический, 0,1	-	-
3894	454785,23	2247189,28	Картометрический, 0,1	-	-
3895	454751,46	2247177,14	Картометрический, 0,1	-	-
3862	454742,28	2247197,51	Картометрический, 0,1	-	-
3896	454961,06	2246897,46	Картометрический, 0,1	-	-
3897	454949,97	2246922,70	Картометрический, 0,1	-	-
3898	454983,24	2246937,17	Картометрический, 0,1	-	-
3899	454972,18	2246962,43	Картометрический, 0,1	-	-
3900	454961,11	2246987,70	Картометрический, 0,1	-	-
3901	454950,05	2247012,98	Картометрический, 0,1	-	-
3902	454938,97	2247038,29	Картометрический, 0,1	-	-
3903	454927,89	2247063,59	Картометрический, 0,1	-	-
3904	454916,82	2247088,88	Картометрический, 0,1	-	-
3905	454905,71	2247114,26	Картометрический, 0,1	-	-
3906	454894,60	2247139,63	Картометрический, 0,1	-	-
3907	454883,49	2247165,01	Картометрический, 0,1	-	-
3908	454872,38	2247190,38	Картометрический, 0,1	-	-
3909	454861,28	2247215,71	Картометрический, 0,1	-	-
3910	454848,42	2247245,08	Картометрический, 0,1	-	-
3911	454815,43	2247230,30	Картометрический, 0,1	-	-
3912	454782,49	2247215,53	Картометрический, 0,1	-	-
3913	454794,65	2247187,78	Картометрический, 0,1	-	-
3914	454805,73	2247162,39	Картометрический, 0,1	-	-
3915	454816,86	2247136,98	Картометрический, 0,1	-	-
3916	454827,94	2247111,64	Картометрический, 0,1	-	-
3917	454839,07	2247086,25	Картометрический, 0,1	-	-
3918	454850,21	2247060,83	Картометрический, 0,1	-	-
3919	454861,32	2247035,42	Картометрический, 0,1	-	-
3920	454872,39	2247009,99	Картометрический, 0,1	-	-
3921	454883,51	2246984,59	Картометрический, 0,1	-	-
3922	454894,61	2246959,26	Картометрический, 0,1	-	-
3923	454905,61	2246933,92	Картометрический, 0,1	-	-
3924	454916,70	2246908,57	Картометрический, 0,1	-	-
3925	454927,85	2246883,12	Картометрический, 0,1	-	-
3926	454938,83	2246857,95	Картометрический, 0,1	-	-
3927	454949,91	2246832,41	Картометрический, 0,1	-	-
3928	454983,16	2246846,91	Картометрический, 0,1	-	-
3929	455016,43	2246861,36	Картометрический, 0,1	-	-
3930	455005,28	2246886,83	Картометрический, 0,1	-	-
3931	454994,31	2246911,89	Картометрический, 0,1	-	-
3896	454961,06	2246897,46	Картометрический, 0,1	-	-
3932	455053,12	2247489,31	Картометрический, 0,1	-	-
3933	455037,54	2247483,38	Картометрический, 0,1	-	-
3934	455021,95	2247477,44	Картометрический, 0,1	-	-
3935	455006,38	2247471,51	Картометрический, 0,1	-	-

1	2	3	4	5	6
3936	454997,13	2247468,00	Картометрический, 0,1	-	-
3937	454981,55	2247462,06	Картометрический, 0,1	-	-
3938	454965,97	2247456,13	Картометрический, 0,1	-	-
3939	454950,40	2247450,19	Картометрический, 0,1	-	-
3940	454934,82	2247444,26	Картометрический, 0,1	-	-
3941	454919,24	2247438,33	Картометрический, 0,1	-	-
3942	454903,66	2247432,39	Картометрический, 0,1	-	-
3943	454888,08	2247426,47	Картометрический, 0,1	-	-
3944	454872,50	2247420,53	Картометрический, 0,1	-	-
3945	454856,91	2247414,61	Картометрический, 0,1	-	-
3946	454841,34	2247408,67	Картометрический, 0,1	-	-
3947	454825,77	2247402,73	Картометрический, 0,1	-	-
3948	454810,19	2247396,80	Картометрический, 0,1	-	-
3949	454794,61	2247390,87	Картометрический, 0,1	-	-
3950	454779,03	2247384,95	Картометрический, 0,1	-	-
3951	454772,78	2247382,56	Картометрический, 0,1	-	-
3952	454770,83	2247388,04	Картометрический, 0,1	-	-
3953	454655,32	2247344,06	Картометрический, 0,1	-	-
3954	454639,19	2247387,23	Картометрический, 0,1	-	-
3955	454628,21	2247383,08	Картометрический, 0,1	-	-
3956	454401,95	2248019,07	Картометрический, 0,1	-	-
3957	454421,33	2248026,32	Картометрический, 0,1	-	-
3958	454424,09	2248018,55	Картометрический, 0,1	-	-
3959	454447,64	2248026,85	Картометрический, 0,1	-	-
3960	454471,22	2248035,17	Картометрический, 0,1	-	-
3961	454458,55	2248070,80	Картометрический, 0,1	-	-
3962	454457,82	2248072,85	Картометрический, 0,1	-	-
3963	454444,42	2248110,53	Картометрический, 0,1	-	-
3964	454420,85	2248102,22	Картометрический, 0,1	-	-
3965	454397,32	2248093,93	Картометрический, 0,1	-	-
3966	454393,92	2248103,34	Картометрический, 0,1	-	-
3967	454417,50	2248111,65	Картометрический, 0,1	-	-
3968	454441,08	2248119,96	Картометрический, 0,1	-	-
3969	454452,22	2248123,89	Картометрический, 0,1	-	-
3970	454464,65	2248128,27	Картометрический, 0,1	-	-
3971	454451,25	2248165,96	Картометрический, 0,1	-	-
3972	454443,52	2248187,87	Картометрический, 0,1	-	-
3973	454437,94	2248203,67	Картометрический, 0,1	-	-
3974	454414,36	2248195,37	Картометрический, 0,1	-	-
3975	454390,78	2248187,05	Картометрический, 0,1	-	-
3976	454367,21	2248178,74	Картометрический, 0,1	-	-
3977	454363,89	2248188,18	Картометрический, 0,1	-	-
3978	454387,45	2248196,48	Картометрический, 0,1	-	-
3979	454411,04	2248204,80	Картометрический, 0,1	-	-
3980	454397,73	2248242,52	Картометрический, 0,1	-	-
3981	454374,16	2248234,20	Картометрический, 0,1	-	-
3982	454361,76	2248269,38	Картометрический, 0,1	-	-
3983	454360,86	2248271,94	Картометрический, 0,1	-	-
3984	454337,28	2248263,62	Картометрический, 0,1	-	-
3985	454339,46	2248257,42	Картометрический, 0,1	-	-

1	2	3	4	5	6
3986	454321,48	2248244,71	Картометрический, 0,1	-	-
3987	454294,98	2248240,62	Картометрический, 0,1	-	-
3988	454289,54	2248232,52	Картометрический, 0,1	-	-
3989	454291,93	2248221,77	Картометрический, 0,1	-	-
3990	454284,72	2248219,40	Картометрический, 0,1	-	-
3991	454291,58	2248199,52	Картометрический, 0,1	-	-
3992	454288,34	2248198,74	Картометрический, 0,1	-	-
3993	454289,75	2248194,77	Картометрический, 0,1	-	-
3994	454292,78	2248193,64	Картометрический, 0,1	-	-
3995	454295,67	2248192,56	Картометрический, 0,1	-	-
3996	454309,38	2248187,45	Картометрический, 0,1	-	-
3997	454347,54	2248173,23	Картометрический, 0,1	-	-
3998	454349,97	2248166,32	Картометрический, 0,1	-	-
3999	454347,43	2248165,33	Картометрический, 0,1	-	-
4000	454348,09	2248163,50	Картометрический, 0,1	-	-
4001	454327,88	2248155,75	Картометрический, 0,1	-	-
4002	454337,82	2248138,72	Картометрический, 0,1	-	-
4003	454332,64	2248125,07	Картометрический, 0,1	-	-
4004	454319,51	2248123,64	Картометрический, 0,1	-	-
4005	454299,03	2248144,69	Картометрический, 0,1	-	-
4006	454273,56	2248134,92	Картометрический, 0,1	-	-
4007	454276,16	2248132,28	Картометрический, 0,1	-	-
3687	454283,53	2248105,72	Картометрический, 0,1	-	-
4008	454358,37	2248134,63	Картометрический, 0,1	-	-
4009	454362,22	2248123,83	Картометрический, 0,1	-	-
4010	454233,12	2248073,98	Картометрический, 0,1	-	-
4011	454242,35	2248047,84	Картометрический, 0,1	-	-
4012	454232,12	2248043,94	Картометрический, 0,1	-	-
4013	454239,02	2248013,04	Картометрический, 0,1	-	-
4014	454382,10	2248067,96	Картометрический, 0,1	-	-
4015	454385,80	2248057,60	Картометрический, 0,1	-	-
4016	454240,88	2248002,62	Картометрический, 0,1	-	-
4017	454254,10	2247943,87	Картометрический, 0,1	-	-
4018	454406,36	2247999,87	Картометрический, 0,1	-	-
4019	454410,21	2247989,04	Картометрический, 0,1	-	-
4020	454256,86	2247932,54	Картометрический, 0,1	-	-
4021	454272,09	2247864,01	Картометрический, 0,1	-	-
4022	454432,78	2247925,66	Картометрический, 0,1	-	-
4023	454436,93	2247913,99	Картометрический, 0,1	-	-
4024	454275,20	2247853,64	Картометрический, 0,1	-	-
4025	454289,98	2247783,99	Картометрический, 0,1	-	-
4026	454459,87	2247849,57	Картометрический, 0,1	-	-
4027	454463,61	2247839,08	Картометрический, 0,1	-	-
4028	454292,63	2247771,53	Картометрический, 0,1	-	-
4029	454304,95	2247713,33	Картометрический, 0,1	-	-
4030	454309,95	2247699,89	Картометрический, 0,1	-	-
4031	454405,09	2247743,09	Картометрический, 0,1	-	-
4032	454487,09	2247773,11	Картометрический, 0,1	-	-
4033	454490,46	2247763,68	Картометрический, 0,1	-	-
4034	454422,93	2247738,08	Картометрический, 0,1	-	-

1	2	3	4	5	6
4035	454455,30	2247674,76	Картометрический, 0,1	-	-
4036	454478,21	2247683,46	Картометрический, 0,1	-	-
4037	454479,57	2247679,69	Картометрический, 0,1	-	-
4038	454457,19	2247671,24	Картометрический, 0,1	-	-
4039	454468,07	2247650,05	Картометрический, 0,1	-	-
4040	454529,80	2247653,16	Картометрический, 0,1	-	-
4041	454532,93	2247644,37	Картометрический, 0,1	-	-
4042	454459,63	2247640,26	Картометрический, 0,1	-	-
4043	454412,49	2247733,53	Картометрический, 0,1	-	-
4044	454390,37	2247723,67	Картометрический, 0,1	-	-
4045	454447,15	2247637,88	Картометрический, 0,1	-	-
4046	454475,31	2247636,75	Картометрический, 0,1	-	-
4047	454477,73	2247593,04	Картометрический, 0,1	-	-
4048	454496,71	2247552,65	Картометрический, 0,1	-	-
4049	454560,51	2247565,98	Картометрический, 0,1	-	-
4050	454563,69	2247556,96	Картометрический, 0,1	-	-
4051	454511,32	2247546,41	Картометрический, 0,1	-	-
4052	454553,45	2247478,03	Картометрический, 0,1	-	-
4053	454586,60	2247491,76	Картометрический, 0,1	-	-
4054	454590,34	2247481,11	Картометрический, 0,1	-	-
4055	454548,49	2247464,84	Картометрический, 0,1	-	-
4056	454539,20	2247480,10	Картометрический, 0,1	-	-
4057	454419,49	2247467,93	Картометрический, 0,1	-	-
4058	454403,27	2247478,38	Картометрический, 0,1	-	-
4059	454360,38	2247466,25	Картометрический, 0,1	-	-
4060	454368,91	2247427,08	Картометрический, 0,1	-	-
4061	454382,11	2247431,69	Картометрический, 0,1	-	-
4062	454390,15	2247408,98	Картометрический, 0,1	-	-
4063	454374,17	2247402,85	Картометрический, 0,1	-	-
4064	454379,76	2247377,65	Картометрический, 0,1	-	-
4065	454598,15	2247458,91	Картометрический, 0,1	-	-
4066	454601,51	2247449,32	Картометрический, 0,1	-	-
4067	454382,37	2247364,66	Картометрический, 0,1	-	-
4068	454392,65	2247316,93	Картометрический, 0,1	-	-
4069	454617,47	2247403,91	Картометрический, 0,1	-	-
4070	454621,18	2247393,37	Картометрический, 0,1	-	-
4071	454395,00	2247307,22	Картометрический, 0,1	-	-
4072	454404,69	2247261,39	Картометрический, 0,1	-	-
4073	454636,40	2247350,06	Картометрический, 0,1	-	-
4074	454640,45	2247338,49	Картометрический, 0,1	-	-
4075	454409,90	2247251,89	Картометрический, 0,1	-	-
4076	454421,70	2247239,20	Картометрический, 0,1	-	-
4077	454432,40	2247229,62	Картометрический, 0,1	-	-
4078	454457,74	2247239,33	Картометрический, 0,1	-	-
4079	454469,25	2247207,40	Картометрический, 0,1	-	-
4080	454447,44	2247199,02	Картометрический, 0,1	-	-
4081	454412,46	2247228,64	Картометрический, 0,1	-	-
4082	454400,16	2247240,79	Картометрический, 0,1	-	-
4083	454346,84	2247220,49	Картометрический, 0,1	-	-
4084	454213,71	2247599,18	Картометрический, 0,1	-	-

1	2	3	4	5	6
4085	454222,54	2247602,47	Картометрический, 0,1	-	-
4086	454241,62	2247548,73	Картометрический, 0,1	-	-
4087	454310,97	2247573,37	Картометрический, 0,1	-	-
4088	454299,93	2247607,30	Картометрический, 0,1	-	-
4089	454173,79	2247622,60	Картометрический, 0,1	-	-
4090	454336,93	2247156,65	Картометрический, 0,1	-	-
4091	454333,94	2247155,51	Картометрический, 0,1	-	-
4092	454341,54	2247131,68	Картометрический, 0,1	-	-
4093	454336,61	2247129,37	Картометрический, 0,1	-	-
4094	454290,70	2247112,98	Картометрический, 0,1	-	-
4095	454243,82	2247092,09	Картометрический, 0,1	-	-
4096	454242,21	2247091,36	Картометрический, 0,1	-	-
4097	454210,68	2247080,44	Картометрический, 0,1	-	-
4098	454177,13	2247079,02	Картометрический, 0,1	-	-
4099	453970,69	2246994,34	Картометрический, 0,1	-	-
4100	453970,82	2246994,03	Картометрический, 0,1	-	-
4101	453971,60	2246992,20	Картометрический, 0,1	-	-
4102	453952,59	2246984,28	Картометрический, 0,1	-	-
4103	453963,17	2246959,58	Картометрический, 0,1	-	-
4104	453966,33	2246952,21	Картометрический, 0,1	-	-
4105	453969,27	2246945,35	Картометрический, 0,1	-	-
4106	453976,46	2246948,48	Картометрический, 0,1	-	-
4107	453983,57	2246951,59	Картометрический, 0,1	-	-
4108	453988,14	2246953,58	Картометрический, 0,1	-	-
4109	453990,35	2246948,43	Картометрический, 0,1	-	-
4110	454002,79	2246953,41	Картометрический, 0,1	-	-
4111	454008,26	2246940,92	Картометрический, 0,1	-	-
4112	454045,30	2246955,86	Картометрический, 0,1	-	-
4113	454058,68	2246961,46	Картометрический, 0,1	-	-
4114	454082,77	2246971,53	Картометрический, 0,1	-	-
4115	454116,33	2246985,85	Картометрический, 0,1	-	-
4116	454149,31	2246998,12	Картометрический, 0,1	-	-
4117	454189,22	2247015,86	Картометрический, 0,1	-	-
4118	454223,74	2247031,55	Картометрический, 0,1	-	-
4119	454261,95	2247048,52	Картометрический, 0,1	-	-
4120	454308,40	2247068,00	Картометрический, 0,1	-	-
4121	454354,81	2247087,24	Картометрический, 0,1	-	-
4122	454390,85	2247104,53	Картометрический, 0,1	-	-
4123	454426,25	2247163,51	Картометрический, 0,1	-	-
4124	454430,78	2247165,24	Картометрический, 0,1	-	-
4125	454393,73	2247101,93	Картометрический, 0,1	-	-
4126	454390,97	2247083,80	Картометрический, 0,1	-	-
4127	454395,61	2247012,29	Картометрический, 0,1	-	-
4128	454402,87	2246995,38	Картометрический, 0,1	-	-
4129	454443,13	2246910,55	Картометрический, 0,1	-	-
4130	454475,06	2246849,25	Картометрический, 0,1	-	-
4131	454479,25	2246837,08	Картометрический, 0,1	-	-
4132	454509,90	2246773,38	Картометрический, 0,1	-	-
4133	454558,95	2246672,82	Картометрический, 0,1	-	-
4134	454535,67	2246663,19	Картометрический, 0,1	-	-

1	2	3	4	5	6
4135	454513,09	2246653,32	Картометрический, 0,1	-	-
4136	454490,44	2246643,62	Картометрический, 0,1	-	-
4137	454467,82	2246633,87	Картометрический, 0,1	-	-
4138	454444,02	2246623,80	Картометрический, 0,1	-	-
4139	454420,72	2246614,11	Картометрический, 0,1	-	-
4140	454398,03	2246604,43	Картометрический, 0,1	-	-
4141	454375,39	2246594,71	Картометрический, 0,1	-	-
4142	454352,68	2246585,06	Картометрический, 0,1	-	-
4143	454330,06	2246575,34	Картометрический, 0,1	-	-
4144	454307,39	2246565,63	Картометрический, 0,1	-	-
4145	454284,73	2246555,93	Картометрический, 0,1	-	-
4146	454262,56	2246546,46	Картометрический, 0,1	-	-
4147	454239,81	2246536,69	Картометрический, 0,1	-	-
4148	454215,24	2246526,34	Картометрический, 0,1	-	-
4149	454192,29	2246516,02	Картометрический, 0,1	-	-
4150	454186,42	2246527,44	Картометрический, 0,1	-	-
4151	454211,26	2246538,13	Картометрический, 0,1	-	-
4152	454235,32	2246548,33	Картометрический, 0,1	-	-
4153	454258,03	2246558,10	Картометрический, 0,1	-	-
4154	454281,68	2246568,10	Картометрический, 0,1	-	-
4155	454304,16	2246577,27	Картометрический, 0,1	-	-
4156	454327,97	2246587,40	Картометрический, 0,1	-	-
4157	454350,71	2246597,38	Картометрический, 0,1	-	-
4158	454373,65	2246606,90	Картометрический, 0,1	-	-
4159	454397,04	2246617,65	Картометрический, 0,1	-	-
4160	454421,53	2246627,79	Картометрический, 0,1	-	-
4161	454445,61	2246637,72	Картометрический, 0,1	-	-
4162	454465,87	2246646,08	Картометрический, 0,1	-	-
4163	454491,23	2246656,55	Картометрический, 0,1	-	-
4164	454515,00	2246666,37	Картометрический, 0,1	-	-
4165	454536,87	2246676,53	Картометрический, 0,1	-	-
4166	454549,16	2246682,00	Картометрический, 0,1	-	-
4167	454515,97	2246752,28	Картометрический, 0,1	-	-
4168	454504,24	2246746,77	Картометрический, 0,1	-	-
4169	454480,62	2246736,81	Картометрический, 0,1	-	-
4170	454457,48	2246726,89	Картометрический, 0,1	-	-
4171	454435,09	2246717,29	Картометрический, 0,1	-	-
4172	454412,91	2246707,79	Картометрический, 0,1	-	-
4173	454389,38	2246697,71	Картометрический, 0,1	-	-
4174	454367,89	2246688,24	Картометрический, 0,1	-	-
4175	454344,32	2246678,19	Картометрический, 0,1	-	-
4176	454319,70	2246667,90	Картометрический, 0,1	-	-
4177	454297,27	2246658,34	Картометрический, 0,1	-	-
4178	454274,32	2246648,41	Картометрический, 0,1	-	-
4179	454251,56	2246638,66	Картометрический, 0,1	-	-
4180	454228,20	2246629,10	Картометрический, 0,1	-	-
4181	454228,37	2246628,69	Картометрический, 0,1	-	-
4182	454204,80	2246618,54	Картометрический, 0,1	-	-
4183	454181,22	2246608,68	Картометрический, 0,1	-	-
4184	454157,61	2246597,75	Картометрический, 0,1	-	-

1	2	3	4	5	6
4185	454173,64	2246561,78	Картометрический, 0,1	-	-
4186	454171,94	2246560,98	Картометрический, 0,1	-	-
4187	454152,73	2246609,85	Картометрический, 0,1	-	-
4188	454175,50	2246618,92	Картометрический, 0,1	-	-
4189	454198,98	2246629,65	Картометрический, 0,1	-	-
4190	454199,12	2246629,26	Картометрический, 0,1	-	-
4191	454223,71	2246639,70	Картометрический, 0,1	-	-
4192	454246,51	2246649,37	Картометрический, 0,1	-	-
4193	454270,20	2246659,40	Картометрический, 0,1	-	-
4194	454291,54	2246668,53	Картометрический, 0,1	-	-
4195	454314,56	2246678,34	Картометрический, 0,1	-	-
4196	454338,22	2246688,36	Картометрический, 0,1	-	-
4197	454361,77	2246698,43	Картометрический, 0,1	-	-
4198	454384,68	2246708,16	Картометрический, 0,1	-	-
4199	454407,65	2246717,88	Картометрический, 0,1	-	-
4200	454431,25	2246728,00	Картометрический, 0,1	-	-
4201	454454,83	2246738,12	Картометрический, 0,1	-	-
4202	454476,39	2246747,07	Картометрический, 0,1	-	-
4203	454501,17	2246757,69	Картометрический, 0,1	-	-
4204	454484,69	2246793,90	Картометрический, 0,1	-	-
4205	454467,95	2246830,92	Картометрический, 0,1	-	-
4206	454445,69	2246820,53	Картометрический, 0,1	-	-
4207	454421,92	2246808,62	Картометрический, 0,1	-	-
4208	454397,94	2246798,31	Картометрический, 0,1	-	-
4209	454376,87	2246789,38	Картометрический, 0,1	-	-
4210	454355,12	2246780,03	Картометрический, 0,1	-	-
4211	454330,60	2246769,40	Картометрический, 0,1	-	-
4212	454308,60	2246759,78	Картометрический, 0,1	-	-
4213	454285,41	2246750,13	Картометрический, 0,1	-	-
4214	454261,38	2246740,11	Картометрический, 0,1	-	-
4215	454276,90	2246705,85	Картометрический, 0,1	-	-
4216	454253,96	2246695,26	Картометрический, 0,1	-	-
4217	454230,91	2246685,74	Картометрический, 0,1	-	-
4218	454208,09	2246675,03	Картометрический, 0,1	-	-
4219	454185,05	2246665,48	Картометрический, 0,1	-	-
4220	454161,35	2246655,61	Картометрический, 0,1	-	-
4221	454136,54	2246644,08	Картометрический, 0,1	-	-
4222	454128,42	2246664,79	Картометрический, 0,1	-	-
4223	454125,22	2246664,29	Картометрический, 0,1	-	-
4224	454118,18	2246650,13	Картометрический, 0,1	-	-
4225	454126,57	2246630,55	Картометрический, 0,1	-	-
4226	454131,34	2246619,44	Картометрический, 0,1	-	-
4227	453950,31	2246538,81	Картометрический, 0,1	-	-
4228	453943,29	2246535,67	Картометрический, 0,1	-	-
4229	453962,58	2246491,65	Картометрический, 0,1	-	-
4230	453981,85	2246447,61	Картометрический, 0,1	-	-
4231	453989,01	2246450,79	Картометрический, 0,1	-	-
4232	454150,74	2246522,64	Картометрический, 0,1	-	-
4233	454131,64	2246566,86	Картометрический, 0,1	-	-
4234	454150,31	2246575,15	Картометрический, 0,1	-	-

1	2	3	4	5	6
4235	454173,88	2246520,14	Картометрический, 0,1	-	-
4236	454155,06	2246511,82	Картометрический, 0,1	-	-
4237	453993,58	2246440,41	Картометрический, 0,1	-	-
4238	453985,66	2246436,91	Картометрический, 0,1	-	-
4239	454004,86	2246392,94	Картометрический, 0,1	-	-
4240	454012,98	2246396,52	Картометрический, 0,1	-	-
4241	454023,69	2246401,25	Картометрический, 0,1	-	-
4242	454042,87	2246357,25	Картометрический, 0,1	-	-
4243	454211,84	2246431,56	Картометрический, 0,1	-	-
4244	454216,87	2246419,81	Картометрический, 0,1	-	-
4245	454037,50	2246341,73	Картометрический, 0,1	-	-
4246	454036,06	2246341,10	Картометрический, 0,1	-	-
4247	454044,00	2246322,27	Картометрический, 0,1	-	-
4248	454042,23	2246321,50	Картометрический, 0,1	-	-
4249	454045,22	2246314,67	Картометрический, 0,1	-	-
4250	454046,89	2246315,42	Картометрический, 0,1	-	-
4251	454051,18	2246305,22	Картометрический, 0,1	-	-
4252	454053,41	2246306,18	Картометрический, 0,1	-	-
4253	454056,36	2246298,54	Картометрический, 0,1	-	-
4254	454071,16	2246262,09	Картометрический, 0,1	-	-
4255	454071,22	2246262,11	Картометрический, 0,1	-	-
4256	454093,78	2246271,06	Картометрический, 0,1	-	-
4257	454107,98	2246234,85	Картометрический, 0,1	-	-
4258	454085,12	2246225,11	Картометрический, 0,1	-	-
4259	454092,05	2246216,50	Картометрический, 0,1	-	-
4260	454107,89	2246179,89	Картометрический, 0,1	-	-
4261	454108,78	2246180,27	Картометрический, 0,1	-	-
4262	454124,83	2246143,59	Картометрический, 0,1	-	-
4263	454127,96	2246133,33	Картометрический, 0,1	-	-
4264	454143,35	2246096,80	Картометрический, 0,1	-	-
4265	454158,76	2246060,80	Картометрический, 0,1	-	-
4266	454162,52	2246062,37	Картометрический, 0,1	-	-
4267	454166,71	2246053,03	Картометрический, 0,1	-	-
4268	454162,49	2246051,25	Картометрический, 0,1	-	-
4269	454179,09	2246015,35	Картометрический, 0,1	-	-
4270	454195,12	2245978,75	Картометрический, 0,1	-	-
4271	454197,99	2245967,96	Картометрический, 0,1	-	-
4272	454213,24	2245931,46	Картометрический, 0,1	-	-
4273	454216,36	2245932,80	Картометрический, 0,1	-	-
4274	454232,13	2245896,72	Картометрический, 0,1	-	-
4275	454235,93	2245898,35	Картометрический, 0,1	-	-
4276	454254,92	2245855,92	Картометрический, 0,1	-	-
4277	454249,50	2245853,62	Картометрический, 0,1	-	-
4278	454250,88	2245849,86	Картометрический, 0,1	-	-
4279	454250,57	2245849,73	Картометрический, 0,1	-	-
4280	454266,49	2245813,34	Картометрический, 0,1	-	-
4281	454272,72	2245804,67	Картометрический, 0,1	-	-
4282	454287,45	2245767,87	Картометрический, 0,1	-	-
4283	454287,01	2245767,67	Картометрический, 0,1	-	-
4284	454301,96	2245730,80	Картометрический, 0,1	-	-

1	2	3	4	5	6
4285	454309,41	2245734,17	Картометрический, 0,1	-	-
4286	454324,55	2245700,34	Картометрический, 0,1	-	-
4287	454328,42	2245701,79	Картометрический, 0,1	-	-
4288	454333,82	2245703,68	Картометрический, 0,1	-	-
4289	454349,39	2245667,17	Картометрический, 0,1	-	-
4290	454364,89	2245631,14	Картометрический, 0,1	-	-
4291	454356,91	2245628,04	Картометрический, 0,1	-	-
4292	454362,10	2245616,44	Картометрический, 0,1	-	-
4293	454368,48	2245618,72	Картометрический, 0,1	-	-
4294	454382,65	2245582,68	Картометрический, 0,1	-	-
4295	454385,19	2245583,65	Картометрический, 0,1	-	-
4296	454398,36	2245547,45	Картометрический, 0,1	-	-
4297	454393,76	2245545,70	Картометрический, 0,1	-	-
4298	454399,08	2245533,80	Картометрический, 0,1	-	-
4299	454402,07	2245534,88	Картометрический, 0,1	-	-
4300	454416,54	2245498,58	Картометрический, 0,1	-	-
4301	454415,10	2245498,01	Картометрический, 0,1	-	-
4302	454435,67	2245452,04	Картометрический, 0,1	-	-
4303	454453,97	2245458,67	Картометрический, 0,1	-	-
4304	454456,07	2245458,28	Картометрический, 0,1	-	-
4305	454443,49	2245434,57	Картометрический, 0,1	-	-
4306	454460,60	2245396,34	Картометрический, 0,1	-	-
4307	454568,47	2245598,18	Картометрический, 0,1	-	-
4308	454668,06	2245782,40	Картометрический, 0,1	-	-
4309	454715,48	2245870,11	Картометрический, 0,1	-	-
4310	454817,22	2246071,85	Картометрический, 0,1	-	-
4311	454820,41	2246087,00	Картометрический, 0,1	-	-
4312	454821,04	2246110,89	Картометрический, 0,1	-	-
4313	454820,07	2246127,93	Картометрический, 0,1	-	-
4314	454815,30	2246152,99	Картометрический, 0,1	-	-
4315	454780,18	2246226,62	Картометрический, 0,1	-	-
4316	454715,55	2246368,40	Картометрический, 0,1	-	-
4317	454672,01	2246454,33	Картометрический, 0,1	-	-
4318	454610,79	2246593,80	Картометрический, 0,1	-	-
4319	454576,00	2246661,84	Картометрический, 0,1	-	-
4320	454580,96	2246664,24	Картометрический, 0,1	-	-
4321	454409,93	2247020,12	Картометрический, 0,1	-	-
4322	454418,63	2247116,08	Картометрический, 0,1	-	-
4323	454469,72	2247189,79	Картометрический, 0,1	-	-
4324	454538,14	2247215,73	Картометрический, 0,1	-	-
4325	454764,40	2246752,78	Картометрический, 0,1	-	-
4326	454797,20	2246767,08	Картометрический, 0,1	-	-
4327	454784,87	2246792,26	Картометрический, 0,1	-	-
4328	454772,55	2246817,45	Картометрический, 0,1	-	-
4329	454760,29	2246842,50	Картометрический, 0,1	-	-
4330	454747,97	2246867,67	Картометрический, 0,1	-	-
4331	454734,39	2246895,42	Картометрический, 0,1	-	-
4332	454720,85	2246923,10	Картометрический, 0,1	-	-
4333	454707,32	2246950,77	Картометрический, 0,1	-	-
4334	454693,76	2246978,45	Картометрический, 0,1	-	-

1	2	3	4	5	6
4335	454680,02	2247006,42	Картометрический, 0,1	-	-
4336	454666,51	2247034,14	Картометрический, 0,1	-	-
4337	454652,99	2247061,76	Картометрический, 0,1	-	-
4338	454639,26	2247089,83	Картометрический, 0,1	-	-
4339	454625,82	2247117,32	Картометрический, 0,1	-	-
4340	454612,08	2247145,39	Картометрический, 0,1	-	-
4341	454598,50	2247173,14	Картометрический, 0,1	-	-
4342	454566,04	2247158,67	Картометрический, 0,1	-	-
4343	454538,15	2247215,74	Картометрический, 0,1	-	-
4344	454913,26	2247358,02	Картометрический, 0,1	-	-
4345	454919,72	2247343,29	Картометрический, 0,1	-	-
4346	454956,61	2247353,93	Картометрический, 0,1	-	-
4347	455059,24	2247386,91	Картометрический, 0,1	-	-
4348	455051,35	2247402,96	Картометрический, 0,1	-	-
4349	455049,30	2247407,13	Картометрический, 0,1	-	-
4350	455160,53	2247451,30	Картометрический, 0,1	-	-
4351	455189,23	2247462,70	Картометрический, 0,1	-	-
4352	455185,57	2247466,18	Картометрический, 0,1	-	-
4353	455171,71	2247463,82	Картометрический, 0,1	-	-
4354	455166,76	2247468,39	Картометрический, 0,1	-	-
4355	455151,18	2247462,45	Картометрический, 0,1	-	-
4356	455135,60	2247456,54	Картометрический, 0,1	-	-
4357	455130,07	2247472,03	Картометрический, 0,1	-	-
4358	455115,43	2247513,04	Картометрический, 0,1	-	-
4359	455099,86	2247507,10	Картометрический, 0,1	-	-
4360	455084,28	2247501,17	Картометрический, 0,1	-	-
4361	455068,69	2247495,23	Картометрический, 0,1	-	-
3932	455053,12	2247489,31	Картометрический, 0,1	-	-
4362	454468,69	2245767,52	Картометрический, 0,1	-	-
4363	454467,64	2245770,32	Картометрический, 0,1	-	-
4364	454470,44	2245771,35	Картометрический, 0,1	-	-
4365	454471,51	2245768,55	Картометрический, 0,1	-	-
4362	454468,69	2245767,52	Картометрический, 0,1	-	-
4366	455290,52	2244087,02	Картометрический, 0,1	-	-
4367	455264,98	2244048,76	Картометрический, 0,1	-	-
4368	455286,72	2244034,35	Картометрический, 0,1	-	-
4369	455308,47	2244019,96	Картометрический, 0,1	-	-
4370	455330,23	2244005,57	Картометрический, 0,1	-	-
4371	455351,98	2243991,17	Картометрический, 0,1	-	-
4372	455373,73	2243976,77	Картометрический, 0,1	-	-
4373	455395,48	2243962,37	Картометрический, 0,1	-	-
4374	455417,24	2243947,97	Картометрический, 0,1	-	-
4375	455438,99	2243933,58	Картометрический, 0,1	-	-
4376	455460,74	2243919,18	Картометрический, 0,1	-	-
4377	455482,50	2243904,78	Картометрический, 0,1	-	-
4378	455504,25	2243890,38	Картометрический, 0,1	-	-
4379	455521,71	2243878,84	Картометрический, 0,1	-	-
4380	455527,49	2243875,50	Картометрический, 0,1	-	-
4381	455550,08	2243862,48	Картометрический, 0,1	-	-
4382	455572,70	2243849,46	Картометрический, 0,1	-	-

1	2	3	4	5	6
4383	455607,43	2243829,52	Картометрический, 0,1	-	-
4384	455632,97	2243867,82	Картометрический, 0,1	-	-
4385	455595,66	2243889,31	Картометрический, 0,1	-	-
4386	455573,07	2243902,34	Картометрический, 0,1	-	-
4387	455550,46	2243915,37	Картометрический, 0,1	-	-
4388	455545,91	2243917,99	Картометрический, 0,1	-	-
4389	455529,80	2243928,65	Картометрический, 0,1	-	-
4390	455508,04	2243943,05	Картометрический, 0,1	-	-
4391	455486,30	2243957,45	Картометрический, 0,1	-	-
4392	455464,54	2243971,85	Картометрический, 0,1	-	-
4393	455442,79	2243986,24	Картометрический, 0,1	-	-
4394	455421,04	2244000,63	Картометрический, 0,1	-	-
4395	455399,28	2244015,03	Картометрический, 0,1	-	-
4396	455377,53	2244029,43	Картометрический, 0,1	-	-
4397	455355,77	2244043,83	Картометрический, 0,1	-	-
4398	455334,03	2244058,23	Картометрический, 0,1	-	-
4399	455312,27	2244072,63	Картометрический, 0,1	-	-
4366	455290,52	2244087,02	Картометрический, 0,1	-	-
4400	455020,76	2243915,09	Картометрический, 0,1	-	-
4401	454999,09	2243881,49	Картометрический, 0,1	-	-
4402	455024,76	2243865,44	Картометрический, 0,1	-	-
4403	455050,19	2243849,53	Картометрический, 0,1	-	-
4404	455075,64	2243833,64	Картометрический, 0,1	-	-
4405	455101,07	2243817,73	Картометрический, 0,1	-	-
4406	455126,50	2243801,82	Картометрический, 0,1	-	-
4407	455151,95	2243785,93	Картометрический, 0,1	-	-
4408	455177,39	2243770,02	Картометрический, 0,1	-	-
4409	455202,82	2243754,12	Картометрический, 0,1	-	-
4410	455213,39	2243747,51	Картометрический, 0,1	-	-
4411	455228,30	2243738,22	Картометрический, 0,1	-	-
4412	455253,76	2243722,36	Картометрический, 0,1	-	-
4413	455279,22	2243706,50	Картометрический, 0,1	-	-
4414	455304,68	2243690,63	Картометрический, 0,1	-	-
4415	455330,14	2243674,77	Картометрический, 0,1	-	-
4416	455338,36	2243669,65	Картометрический, 0,1	-	-
4417	455453,11	2243598,18	Картометрический, 0,1	-	-
4418	455482,44	2243642,15	Картометрический, 0,1	-	-
4419	455494,63	2243660,42	Картометрический, 0,1	-	-
4420	455509,42	2243682,59	Картометрический, 0,1	-	-
4421	455524,20	2243704,76	Картометрический, 0,1	-	-
4422	455539,01	2243726,95	Картометрический, 0,1	-	-
4423	455553,80	2243749,12	Картометрический, 0,1	-	-
4424	455568,60	2243771,31	Картометрический, 0,1	-	-
4425	455583,40	2243793,49	Картометрический, 0,1	-	-
4426	455599,04	2243816,96	Картометрический, 0,1	-	-
4427	455562,48	2243838,03	Картометрический, 0,1	-	-
4428	455558,71	2243837,60	Картометрический, 0,1	-	-
4429	455545,95	2243818,46	Картометрический, 0,1	-	-
4430	455531,15	2243796,28	Картометрический, 0,1	-	-
4431	455516,35	2243774,09	Картометрический, 0,1	-	-

1	2	3	4	5	6
4432	455501,56	2243751,90	Картометрический, 0,1	-	-
4433	455486,75	2243729,73	Картометрический, 0,1	-	-
4434	455471,96	2243707,53	Картометрический, 0,1	-	-
4435	455457,15	2243685,33	Картометрический, 0,1	-	-
4436	455452,51	2243678,39	Картометрический, 0,1	-	-
4437	455413,08	2243685,81	Картометрический, 0,1	-	-
4438	455377,19	2243692,56	Картометрический, 0,1	-	-
4439	455351,28	2243708,71	Картометрический, 0,1	-	-
4440	455325,83	2243724,57	Картометрический, 0,1	-	-
4441	455300,36	2243740,43	Картометрический, 0,1	-	-
4442	455274,90	2243756,30	Картометрический, 0,1	-	-
4443	455249,44	2243772,16	Картометрический, 0,1	-	-
4444	455234,55	2243781,44	Картометрический, 0,1	-	-
4445	455224,01	2243788,02	Картометрический, 0,1	-	-
4446	455198,57	2243803,94	Картометрический, 0,1	-	-
4447	455173,14	2243819,83	Картометрический, 0,1	-	-
4448	455147,70	2243835,74	Картометрический, 0,1	-	-
4449	455122,26	2243851,64	Картометрический, 0,1	-	-
4450	455096,83	2243867,54	Картометрический, 0,1	-	-
4451	455071,39	2243883,44	Картометрический, 0,1	-	-
4452	455045,94	2243899,34	Картометрический, 0,1	-	-
4400	455020,76	2243915,09	Картометрический, 0,1	-	-
4453	455405,56	2243748,07	Картометрический, 0,1	-	-
4454	455379,06	2243708,79	Картометрический, 0,1	-	-
4455	455382,05	2243706,92	Картометрический, 0,1	-	-
4456	455412,07	2243701,26	Картометрический, 0,1	-	-
4457	455442,63	2243695,51	Картометрический, 0,1	-	-
4458	455447,24	2243697,46	Картометрический, 0,1	-	-
4459	455457,87	2243713,39	Картометрический, 0,1	-	-
4460	455475,56	2243739,90	Картометрический, 0,1	-	-
4461	455493,25	2243766,42	Картометрический, 0,1	-	-
4462	455510,94	2243792,94	Картометрический, 0,1	-	-
4463	455528,63	2243819,47	Картометрический, 0,1	-	-
4464	455545,30	2243844,47	Картометрический, 0,1	-	-
4465	455544,38	2243848,45	Картометрический, 0,1	-	-
4466	455519,74	2243862,65	Картометрический, 0,1	-	-
4467	455513,93	2243866,00	Картометрический, 0,1	-	-
4468	455494,21	2243879,17	Картометрический, 0,1	-	-
4469	455491,56	2243878,84	Картометрический, 0,1	-	-
4470	455475,27	2243854,28	Картометрический, 0,1	-	-
4471	455458,85	2243828,40	Картометрический, 0,1	-	-
4472	455441,63	2243801,50	Картометрический, 0,1	-	-
4473	455423,53	2243774,61	Картометрический, 0,1	-	-
4453	455405,56	2243748,07	Картометрический, 0,1	-	-
4474	455420,60	2243927,64	Картометрический, 0,1	-	-
4475	455389,76	2243947,82	Картометрический, 0,1	-	-
4476	455362,80	2243965,86	Картометрический, 0,1	-	-
4477	455356,39	2243964,57	Картометрический, 0,1	-	-
4478	455342,27	2243943,51	Картометрический, 0,1	-	-
4479	455326,41	2243919,84	Картометрический, 0,1	-	-

1	2	3	4	5	6
4480	455327,28	2243916,18	Картометрический, 0,1	-	-
4481	455355,69	2243897,30	Картометрический, 0,1	-	-
4482	455385,63	2243877,75	Картометрический, 0,1	-	-
4483	455390,86	2243874,24	Картометрический, 0,1	-	-
4484	455373,50	2243849,76	Картометрический, 0,1	-	-
4485	455356,60	2243825,67	Картометрический, 0,1	-	-
4486	455340,28	2243801,72	Картометрический, 0,1	-	-
4487	455334,45	2243805,36	Картометрический, 0,1	-	-
4488	455305,23	2243823,99	Картометрический, 0,1	-	-
4489	455279,60	2243840,32	Картометрический, 0,1	-	-
4490	455271,97	2243838,57	Картометрический, 0,1	-	-
4491	455258,75	2243818,83	Картометрический, 0,1	-	-
4492	455245,08	2243798,44	Картометрический, 0,1	-	-
4493	455246,49	2243791,76	Картометрический, 0,1	-	-
4494	455273,28	2243775,03	Картометрический, 0,1	-	-
4495	455301,98	2243757,12	Картометрический, 0,1	-	-
4496	455336,97	2243735,27	Картометрический, 0,1	-	-
4497	455363,36	2243718,81	Картометрический, 0,1	-	-
4498	455368,59	2243720,08	Картометрический, 0,1	-	-
4499	455382,60	2243740,84	Картометрический, 0,1	-	-
4500	455398,80	2243764,82	Картометрический, 0,1	-	-
4501	455414,99	2243788,79	Картометрический, 0,1	-	-
4502	455431,13	2243812,91	Картометрический, 0,1	-	-
4503	455446,97	2243837,65	Картометрический, 0,1	-	-
4504	455463,12	2243863,08	Картометрический, 0,1	-	-
4505	455477,69	2243885,04	Картометрический, 0,1	-	-
4506	455476,99	2243890,53	Картометрический, 0,1	-	-
4507	455452,74	2243906,46	Картометрический, 0,1	-	-
4474	455420,60	2243927,64	Картометрический, 0,1	-	-
4508	455175,77	2243842,20	Картометрический, 0,1	-	-
4509	455174,43	2243840,17	Картометрический, 0,1	-	-
4510	455175,30	2243836,09	Картометрический, 0,1	-	-
4511	455201,12	2243819,94	Картометрический, 0,1	-	-
4512	455227,33	2243803,56	Картометрический, 0,1	-	-
4513	455231,29	2243804,79	Картометрический, 0,1	-	-
4514	455245,99	2243826,72	Картометрический, 0,1	-	-
4515	455262,29	2243851,07	Картометрический, 0,1	-	-
4516	455278,42	2243875,14	Картометрический, 0,1	-	-
4517	455294,98	2243899,88	Картометрический, 0,1	-	-
4518	455312,02	2243925,30	Картометрический, 0,1	-	-
4519	455329,34	2243951,14	Картометрический, 0,1	-	-
4520	455344,51	2243973,79	Картометрический, 0,1	-	-
4521	455343,48	2243978,84	Картометрический, 0,1	-	-
4522	455319,38	2243994,76	Картометрический, 0,1	-	-
4523	455294,64	2244011,09	Картометрический, 0,1	-	-
4524	455290,34	2244010,33	Картометрический, 0,1	-	-
4525	455275,10	2243987,98	Картометрический, 0,1	-	-
4526	455257,99	2243963,12	Картометрический, 0,1	-	-
4527	455240,96	2243938,26	Картометрический, 0,1	-	-
4528	455223,69	2243913,57	Картометрический, 0,1	-	-

1	2	3	4	5	6
4529	455206,72	2243888,63	Картометрический, 0,1	-	-
4530	455189,51	2243863,09	Картометрический, 0,1	-	-
4508	455175,77	2243842,20	Картометрический, 0,1	-	-
4531	455276,40	2244023,24	Картометрический, 0,1	-	-
4532	455252,83	2244038,82	Картометрический, 0,1	-	-
4533	455228,08	2244055,17	Картометрический, 0,1	-	-
4534	455223,62	2244054,24	Картометрический, 0,1	-	-
4535	455208,17	2244032,14	Картометрический, 0,1	-	-
4536	455190,73	2244007,18	Картометрический, 0,1	-	-
4537	455173,28	2243982,25	Картометрический, 0,1	-	-
4538	455155,84	2243957,29	Картометрический, 0,1	-	-
4539	455138,40	2243932,33	Картометрический, 0,1	-	-
4540	455120,94	2243907,39	Картометрический, 0,1	-	-
4541	455104,82	2243884,32	Картометрический, 0,1	-	-
4542	455105,70	2243879,86	Картометрический, 0,1	-	-
4543	455130,81	2243864,18	Картометрический, 0,1	-	-
4544	455158,11	2243847,11	Картометрический, 0,1	-	-
4545	455161,86	2243848,22	Картометрический, 0,1	-	-
4546	455176,03	2243869,92	Картометрический, 0,1	-	-
4547	455192,37	2243894,17	Картометрический, 0,1	-	-
4548	455209,24	2243919,10	Картометрический, 0,1	-	-
4549	455226,74	2243944,06	Картометрический, 0,1	-	-
4550	455244,12	2243969,42	Картометрический, 0,1	-	-
4551	455258,12	2243989,74	Картометрический, 0,1	-	-
4552	455261,82	2243995,12	Картометрический, 0,1	-	-
4553	455262,31	2243995,84	Картометрический, 0,1	-	-
4554	455277,54	2244018,14	Картометрический, 0,1	-	-
4531	455276,40	2244023,24	Картометрический, 0,1	-	-
4555	455052,48	2243949,74	Картометрический, 0,1	-	-
4556	455036,41	2243926,92	Картометрический, 0,1	-	-
4557	455037,30	2243922,45	Картометрический, 0,1	-	-
4558	455062,00	2243907,00	Картометрический, 0,1	-	-
4559	455087,07	2243891,32	Картометрический, 0,1	-	-
4560	455092,21	2243892,40	Картометрический, 0,1	-	-
4561	455107,12	2243913,77	Картометрический, 0,1	-	-
4562	455124,39	2243938,55	Картометрический, 0,1	-	-
4563	455141,92	2243963,70	Картометрический, 0,1	-	-
4564	455157,92	2243986,64	Картометрический, 0,1	-	-
4565	455159,47	2243988,87	Картометрический, 0,1	-	-
4566	455132,69	2244007,36	Картометрический, 0,1	-	-
4567	455115,07	2243982,22	Картометрический, 0,1	-	-
4568	455088,36	2244000,74	Картометрический, 0,1	-	-
4569	455076,31	2243983,61	Картометрический, 0,1	-	-
4570	455066,06	2243969,03	Картометрический, 0,1	-	-
4555	455052,48	2243949,74	Картометрический, 0,1	-	-
4571	455327,78	2245491,54	Картометрический, 0,1	-	-
4572	455311,36	2245460,73	Картометрический, 0,1	-	-
4573	455295,80	2245425,30	Картометрический, 0,1	-	-
4574	455279,96	2245392,19	Картометрический, 0,1	-	-
4575	455304,37	2245381,02	Картометрический, 0,1	-	-

1	2	3	4	5	6
4576	455316,82	2245405,69	Картометрический, 0,1	-	-
4577	455318,41	2245409,76	Картометрический, 0,1	-	-
4578	455319,91	2245414,21	Картометрический, 0,1	-	-
4579	455334,90	2245447,20	Картометрический, 0,1	-	-
4580	455348,59	2245477,44	Картометрический, 0,1	-	-
4571	455327,78	2245491,54	Картометрический, 0,1	-	-
4581	455220,09	2245420,94	Картометрический, 0,1	-	-
4582	455208,11	2245391,60	Картометрический, 0,1	-	-
4583	455223,40	2245384,65	Картометрический, 0,1	-	-
4584	455232,96	2245380,30	Картометрический, 0,1	-	-
4585	455236,47	2245389,10	Картометрический, 0,1	-	-
4586	455244,44	2245409,08	Картометрический, 0,1	-	-
4587	455268,59	2245397,47	Картометрический, 0,1	-	-
4588	455281,69	2245426,56	Картометрический, 0,1	-	-
4589	455295,07	2245455,92	Картометрический, 0,1	-	-
4590	455271,77	2245471,99	Картометрический, 0,1	-	-
4591	455249,27	2245487,20	Картометрический, 0,1	-	-
4592	455232,66	2245450,14	Картометрический, 0,1	-	-
4581	455220,09	2245420,94	Картометрический, 0,1	-	-
4593	455085,46	2244958,00	Картометрический, 0,1	-	-
4594	455072,27	2244927,05	Картометрический, 0,1	-	-
4595	455094,49	2244914,08	Картометрический, 0,1	-	-
4596	455110,41	2244949,31	Картометрический, 0,1	-	-
4597	455124,34	2244979,64	Картометрический, 0,1	-	-
4598	455138,80	2245010,43	Картометрический, 0,1	-	-
4599	455142,74	2245018,55	Картометрический, 0,1	-	-
4600	455153,43	2245043,06	Картометрический, 0,1	-	-
4601	455166,12	2245073,05	Картометрический, 0,1	-	-
4602	455180,09	2245104,16	Картометрический, 0,1	-	-
4603	455194,84	2245135,37	Картометрический, 0,1	-	-
4604	455208,39	2245165,48	Картометрический, 0,1	-	-
4605	455222,33	2245195,68	Картометрический, 0,1	-	-
4606	455236,04	2245225,65	Картометрический, 0,1	-	-
4607	455249,40	2245257,36	Картометрический, 0,1	-	-
4608	455249,43	2245257,43	Картометрический, 0,1	-	-
4609	455225,20	2245267,81	Картометрический, 0,1	-	-
4610	455224,68	2245268,03	Картометрический, 0,1	-	-
4611	455218,33	2245252,62	Картометрический, 0,1	-	-
4612	455211,92	2245237,05	Картометрический, 0,1	-	-
4613	455197,27	2245207,19	Картометрический, 0,1	-	-
4614	455183,76	2245176,76	Картометрический, 0,1	-	-
4615	455170,30	2245145,22	Картометрический, 0,1	-	-
4616	455155,12	2245114,96	Картометрический, 0,1	-	-
4617	455142,02	2245083,32	Картометрический, 0,1	-	-
4618	455127,00	2245051,94	Картометрический, 0,1	-	-
4619	455115,04	2245021,87	Картометрический, 0,1	-	-
4620	455101,11	2244990,97	Картометрический, 0,1	-	-
4593	455085,46	2244958,00	Картометрический, 0,1	-	-
4621	455213,60	2245511,21	Картометрический, 0,1	-	-
4622	455193,65	2245524,80	Картометрический, 0,1	-	-

1	2	3	4	5	6
4623	455178,50	2245491,31	Картометрический, 0,1	-	-
4624	455163,79	2245457,87	Картометрический, 0,1	-	-
4625	455149,50	2245424,32	Картометрический, 0,1	-	-
4626	455135,36	2245390,22	Картометрический, 0,1	-	-
4627	455161,71	2245378,10	Картометрический, 0,1	-	-
4628	455184,27	2245367,43	Картометрический, 0,1	-	-
4629	455199,38	2245401,64	Картометрический, 0,1	-	-
4630	455214,10	2245435,42	Картометрический, 0,1	-	-
4631	455229,08	2245468,16	Картометрический, 0,1	-	-
4632	455200,74	2245480,82	Картометрический, 0,1	-	-
4633	455200,36	2245481,78	Картометрический, 0,1	-	-
4621	455213,60	2245511,21	Картометрический, 0,1	-	-
4634	455008,17	2245403,40	Картометрический, 0,1	-	-
4635	454995,03	2245376,85	Картометрический, 0,1	-	-
4636	455024,76	2245363,06	Картометрический, 0,1	-	-
4637	455051,46	2245349,74	Картометрический, 0,1	-	-
4638	455078,33	2245336,33	Картометрический, 0,1	-	-
4639	455101,60	2245325,46	Картометрический, 0,1	-	-
4640	455131,75	2245311,72	Картометрический, 0,1	-	-
4641	455156,37	2245300,82	Картометрический, 0,1	-	-
4642	455158,56	2245299,85	Картометрический, 0,1	-	-
4643	455165,46	2245315,74	Картометрический, 0,1	-	-
4644	455170,73	2245327,88	Картометрический, 0,1	-	-
4645	455184,79	2245354,75	Картометрический, 0,1	-	-
4646	455155,54	2245368,16	Картометрический, 0,1	-	-
4647	455154,24	2245368,74	Картометрический, 0,1	-	-
4648	455131,02	2245379,42	Картометрический, 0,1	-	-
4649	455102,74	2245392,44	Картометрический, 0,1	-	-
4650	455075,16	2245405,18	Картометрический, 0,1	-	-
4651	455048,33	2245417,88	Картометрический, 0,1	-	-
4652	455019,76	2245430,33	Картометрический, 0,1	-	-
4634	455008,17	2245403,40	Картометрический, 0,1	-	-
4653	455168,67	2245498,07	Картометрический, 0,1	-	-
4654	455146,86	2245508,49	Картометрический, 0,1	-	-
4655	455163,92	2245545,87	Картометрический, 0,1	-	-
4656	455141,88	2245559,29	Картометрический, 0,1	-	-
4657	455124,21	2245519,08	Картометрический, 0,1	-	-
4658	455109,53	2245484,70	Картометрический, 0,1	-	-
4659	455094,44	2245449,62	Картометрический, 0,1	-	-
4660	455079,91	2245415,92	Картометрический, 0,1	-	-
4661	455102,31	2245405,99	Картометрический, 0,1	-	-
4662	455116,28	2245439,26	Картометрический, 0,1	-	-
4663	455138,30	2245428,00	Картометрический, 0,1	-	-
4664	455153,21	2245462,80	Картометрический, 0,1	-	-
4653	455168,67	2245498,07	Картометрический, 0,1	-	-
4665	455116,54	2245274,29	Картометрический, 0,1	-	-
4666	455089,39	2245287,14	Картометрический, 0,1	-	-
4667	455100,27	2245313,41	Картометрический, 0,1	-	-
4668	455073,42	2245326,10	Картометрический, 0,1	-	-
4669	455046,77	2245338,04	Картометрический, 0,1	-	-

1	2	3	4	5	6
4670	455019,75	2245351,22	Картометрический, 0,1	-	-
4671	454989,68	2245363,92	Картометрический, 0,1	-	-
4672	454978,64	2245337,29	Картометрический, 0,1	-	-
4673	454966,68	2245310,31	Картометрический, 0,1	-	-
4674	454995,23	2245296,98	Картометрический, 0,1	-	-
4675	455022,72	2245283,39	Картометрический, 0,1	-	-
4676	455049,69	2245272,45	Картометрический, 0,1	-	-
4677	455077,04	2245259,95	Картометрический, 0,1	-	-
4678	455103,85	2245246,97	Картометрический, 0,1	-	-
4679	455115,87	2245241,28	Картометрический, 0,1	-	-
4680	455130,64	2245234,29	Картометрический, 0,1	-	-
4681	455142,63	2245262,15	Картометрический, 0,1	-	-
4665	455116,54	2245274,29	Картометрический, 0,1	-	-
4682	455110,81	2245119,55	Картометрический, 0,1	-	-
4683	455100,05	2245089,25	Картометрический, 0,1	-	-
4684	455105,57	2245086,74	Картометрический, 0,1	-	-
4685	455124,96	2245077,90	Картометрический, 0,1	-	-
4686	455136,90	2245105,22	Картометрический, 0,1	-	-
4687	455121,71	2245113,57	Картометрический, 0,1	-	-
4688	455114,52	2245117,52	Картометрический, 0,1	-	-
4682	455110,81	2245119,55	Картометрический, 0,1	-	-
4689	455036,65	2245471,98	Картометрический, 0,1	-	-
4690	455024,30	2245443,14	Картометрический, 0,1	-	-
4691	455047,26	2245432,32	Картометрический, 0,1	-	-
4692	455069,98	2245421,52	Картометрический, 0,1	-	-
4693	455083,19	2245450,99	Картометрический, 0,1	-	-
4694	455095,46	2245482,32	Картометрический, 0,1	-	-
4695	455107,73	2245510,87	Картометрический, 0,1	-	-
4696	455119,82	2245538,98	Картометрический, 0,1	-	-
4697	455131,74	2245567,51	Картометрический, 0,1	-	-
4698	455111,05	2245581,29	Картометрический, 0,1	-	-
4699	455089,86	2245595,28	Картометрический, 0,1	-	-
4700	455074,24	2245557,11	Картометрический, 0,1	-	-
4701	455061,66	2245529,60	Картометрический, 0,1	-	-
4702	455047,30	2245498,19	Картометрический, 0,1	-	-
4689	455036,65	2245471,98	Картометрический, 0,1	-	-
4703	455075,95	2245054,74	Картометрический, 0,1	-	-
4704	455064,13	2245027,15	Картометрический, 0,1	-	-
4705	455065,78	2245026,41	Картометрический, 0,1	-	-
4706	455095,80	2245012,90	Картометрический, 0,1	-	-
4707	455107,88	2245040,22	Картометрический, 0,1	-	-
4708	455119,30	2245066,09	Картометрический, 0,1	-	-
4709	455092,88	2245079,01	Картометрический, 0,1	-	-
4710	455080,86	2245052,51	Картометрический, 0,1	-	-
4703	455075,95	2245054,74	Картометрический, 0,1	-	-
4711	454906,89	2245778,50	Картометрический, 0,1	-	-
4712	454887,21	2245791,36	Картометрический, 0,1	-	-
4713	454867,85	2245806,56	Картометрический, 0,1	-	-
4714	454847,57	2245820,15	Картометрический, 0,1	-	-
4715	454826,82	2245834,48	Картометрический, 0,1	-	-

1	2	3	4	5	6
4716	454809,04	2245803,76	Картометрический, 0,1	-	-
4717	454828,46	2245788,57	Картометрический, 0,1	-	-
4718	454848,51	2245774,30	Картометрический, 0,1	-	-
4719	454869,07	2245759,97	Картометрический, 0,1	-	-
4720	454886,79	2245746,96	Картометрический, 0,1	-	-
4721	454906,12	2245734,17	Картометрический, 0,1	-	-
4722	454927,30	2245764,34	Картометрический, 0,1	-	-
4711	454906,89	2245778,50	Картометрический, 0,1	-	-
4723	454946,52	2245705,70	Картометрический, 0,1	-	-
4724	454965,76	2245692,86	Картометрический, 0,1	-	-
4725	454986,11	2245678,44	Картометрический, 0,1	-	-
4726	455005,50	2245665,11	Картометрический, 0,1	-	-
4727	455024,24	2245651,55	Картометрический, 0,1	-	-
4728	455043,37	2245637,89	Картометрический, 0,1	-	-
4729	455063,47	2245624,70	Картометрический, 0,1	-	-
4730	455082,31	2245613,18	Картометрический, 0,1	-	-
4731	455099,14	2245648,97	Картометрический, 0,1	-	-
4732	455080,86	2245660,67	Картометрический, 0,1	-	-
4733	455060,49	2245675,84	Картометрический, 0,1	-	-
4734	455044,29	2245685,92	Картометрический, 0,1	-	-
4735	455027,19	2245697,91	Картометрический, 0,1	-	-
4736	455008,15	2245710,86	Картометрический, 0,1	-	-
4737	454989,03	2245724,13	Картометрический, 0,1	-	-
4738	454968,30	2245737,61	Картометрический, 0,1	-	-
4723	454946,52	2245705,70	Картометрический, 0,1	-	-
4739	455009,36	2245253,82	Картометрический, 0,1	-	-
4740	455005,73	2245245,74	Картометрический, 0,1	-	-
4741	455032,82	2245233,65	Картометрический, 0,1	-	-
4742	455060,29	2245220,50	Картометрический, 0,1	-	-
4743	455087,39	2245206,98	Картометрический, 0,1	-	-
4744	455092,23	2245219,09	Картометрический, 0,1	-	-
4745	455098,73	2245235,35	Картометрический, 0,1	-	-
4746	455071,35	2245248,53	Картометрический, 0,1	-	-
4747	455044,48	2245260,82	Картометрический, 0,1	-	-
4748	455018,03	2245273,11	Картометрический, 0,1	-	-
4739	455009,36	2245253,82	Картометрический, 0,1	-	-
4749	454944,15	2245033,91	Картометрический, 0,1	-	-
4750	454917,70	2245046,70	Картометрический, 0,1	-	-
4751	454914,79	2245047,84	Картометрический, 0,1	-	-
4752	454891,90	2245059,21	Картометрический, 0,1	-	-
4753	454864,92	2245071,75	Картометрический, 0,1	-	-
4754	454860,10	2245058,33	Картометрический, 0,1	-	-
4755	454902,40	2245030,02	Картометрический, 0,1	-	-
4756	454933,56	2245009,64	Картометрический, 0,1	-	-
4757	454933,54	2245009,60	Картометрический, 0,1	-	-
4758	454955,97	2244993,33	Картометрический, 0,1	-	-
4759	454980,98	2244976,35	Картометрический, 0,1	-	-
4760	454999,97	2244964,61	Картометрический, 0,1	-	-
4761	455018,05	2244952,37	Картометрический, 0,1	-	-
4762	455037,47	2244939,89	Картометрический, 0,1	-	-

1	2	3	4	5	6
4763	455056,71	2244926,90	Картометрический, 0,1	-	-
4764	455076,72	2244971,07	Картометрический, 0,1	-	-
4765	455089,63	2245000,04	Картометрический, 0,1	-	-
4766	455062,92	2245011,69	Картометрический, 0,1	-	-
4767	455048,52	2244983,74	Картометрический, 0,1	-	-
4768	455040,42	2244987,96	Картометрический, 0,1	-	-
4769	455039,63	2244988,37	Картометрический, 0,1	-	-
4770	455024,59	2244996,16	Картометрический, 0,1	-	-
4771	455020,47	2244998,07	Картометрический, 0,1	-	-
4772	455000,02	2245007,70	Картометрический, 0,1	-	-
4773	454973,50	2245020,01	Картометрический, 0,1	-	-
4774	454970,10	2245021,66	Картометрический, 0,1	-	-
4775	454946,29	2245032,88	Картометрический, 0,1	-	-
4749	454944,15	2245033,91	Картометрический, 0,1	-	-
4776	455026,51	2245637,10	Картометрический, 0,1	-	-
4777	455003,50	2245651,91	Картометрический, 0,1	-	-
4778	454964,59	2245679,24	Картометрический, 0,1	-	-
4779	454930,40	2245702,86	Картометрический, 0,1	-	-
4780	454903,10	2245721,24	Картометрический, 0,1	-	-
4781	454880,16	2245737,44	Картометрический, 0,1	-	-
4782	454854,02	2245755,74	Картометрический, 0,1	-	-
4783	454827,37	2245774,39	Картометрический, 0,1	-	-
4784	454811,12	2245745,37	Картометрический, 0,1	-	-
4785	454796,44	2245717,85	Картометрический, 0,1	-	-
4786	454821,66	2245700,01	Картометрический, 0,1	-	-
4787	454845,95	2245684,36	Картометрический, 0,1	-	-
4788	454870,86	2245666,77	Картометрический, 0,1	-	-
4789	454896,13	2245650,00	Картометрический, 0,1	-	-
4790	454921,31	2245633,07	Картометрический, 0,1	-	-
4791	454946,16	2245616,49	Картометрический, 0,1	-	-
4792	454971,03	2245599,92	Картометрический, 0,1	-	-
4793	454996,91	2245582,44	Картометрический, 0,1	-	-
4794	455022,28	2245565,50	Картометрический, 0,1	-	-
4795	455036,96	2245591,74	Картометрический, 0,1	-	-
4796	455064,96	2245573,70	Картометрический, 0,1	-	-
4797	455076,44	2245600,30	Картометрический, 0,1	-	-
4798	455051,71	2245619,46	Картометрический, 0,1	-	-
4776	455026,51	2245637,10	Картометрический, 0,1	-	-
4799	455014,99	2245528,62	Картометрический, 0,1	-	-
4800	454997,26	2245537,12	Картометрический, 0,1	-	-
4801	455007,84	2245561,66	Картометрический, 0,1	-	-
4802	454979,27	2245581,46	Картометрический, 0,1	-	-
4803	454953,02	2245598,22	Картометрический, 0,1	-	-
4804	454927,19	2245615,83	Картометрический, 0,1	-	-
4805	454903,67	2245631,07	Картометрический, 0,1	-	-
4806	454882,82	2245646,05	Картометрический, 0,1	-	-
4807	454863,63	2245657,98	Картометрический, 0,1	-	-
4808	454831,64	2245679,50	Картометрический, 0,1	-	-
4809	454819,42	2245652,88	Картометрический, 0,1	-	-
4810	454808,62	2245629,66	Картометрический, 0,1	-	-

1	2	3	4	5	6
4811	454793,42	2245599,05	Картометрический, 0,1	-	-
4812	454813,74	2245588,92	Картометрический, 0,1	-	-
4813	454838,18	2245577,44	Картометрический, 0,1	-	-
4814	454864,44	2245563,57	Картометрический, 0,1	-	-
4815	454892,38	2245551,36	Картометрический, 0,1	-	-
4816	454919,13	2245535,50	Картометрический, 0,1	-	-
4817	454946,09	2245522,68	Картометрический, 0,1	-	-
4818	454973,14	2245509,45	Картометрический, 0,1	-	-
4819	455000,34	2245496,48	Картометрический, 0,1	-	-
4820	455026,38	2245484,05	Картометрический, 0,1	-	-
4821	455041,04	2245516,12	Картометрический, 0,1	-	-
4799	455014,99	2245528,62	Картометрический, 0,1	-	-
4822	454711,77	2245593,48	Картометрический, 0,1	-	-
4823	454706,25	2245560,93	Картометрический, 0,1	-	-
4824	454731,49	2245549,11	Картометрический, 0,1	-	-
4825	454756,94	2245536,90	Картометрический, 0,1	-	-
4826	454782,94	2245522,77	Картометрический, 0,1	-	-
4827	454810,11	2245509,92	Картометрический, 0,1	-	-
4828	454836,67	2245496,79	Картометрический, 0,1	-	-
4829	454864,56	2245483,75	Картометрический, 0,1	-	-
4830	454891,16	2245469,96	Картометрический, 0,1	-	-
4831	454917,22	2245457,33	Картометрический, 0,1	-	-
4832	454943,71	2245444,64	Картометрический, 0,1	-	-
4833	454970,53	2245430,89	Картометрический, 0,1	-	-
4834	454998,46	2245417,03	Картометрический, 0,1	-	-
4835	455010,16	2245445,12	Картометрический, 0,1	-	-
4836	455021,46	2245471,87	Картометрический, 0,1	-	-
4837	454994,51	2245485,57	Картометрический, 0,1	-	-
4838	454967,06	2245498,98	Картометрический, 0,1	-	-
4839	454939,04	2245512,49	Картометрический, 0,1	-	-
4840	454914,70	2245524,74	Картометрический, 0,1	-	-
4841	454888,37	2245537,92	Картометрический, 0,1	-	-
4842	454862,55	2245551,20	Картометрический, 0,1	-	-
4843	454837,89	2245563,14	Картометрический, 0,1	-	-
4844	454809,96	2245577,13	Картометрический, 0,1	-	-
4845	454781,88	2245590,68	Картометрический, 0,1	-	-
4846	454754,43	2245604,18	Картометрический, 0,1	-	-
4847	454717,85	2245622,63	Картометрический, 0,1	-	-
4822	454711,77	2245593,48	Картометрический, 0,1	-	-
4848	454981,85	2245379,50	Картометрический, 0,1	-	-
4849	454954,16	2245393,18	Картометрический, 0,1	-	-
4850	454964,70	2245418,51	Картометрический, 0,1	-	-
4851	454938,52	2245432,41	Картометрический, 0,1	-	-
4852	454911,73	2245445,38	Картометрический, 0,1	-	-
4853	454884,38	2245459,25	Картометрический, 0,1	-	-
4854	454857,45	2245471,97	Картометрический, 0,1	-	-
4855	454830,88	2245484,95	Картометрический, 0,1	-	-
4856	454805,26	2245498,04	Картометрический, 0,1	-	-
4857	454777,64	2245511,38	Картометрический, 0,1	-	-
4858	454752,05	2245523,91	Картометрический, 0,1	-	-

1	2	3	4	5	6
4859	454726,65	2245536,33	Картометрический, 0,1	-	-
4860	454703,29	2245547,48	Картометрический, 0,1	-	-
4861	454689,20	2245479,00	Картометрический, 0,1	-	-
4862	454696,41	2245475,72	Картометрический, 0,1	-	-
4863	454724,85	2245463,03	Картометрический, 0,1	-	-
4864	454750,69	2245451,03	Картометрический, 0,1	-	-
4865	454778,41	2245438,10	Картометрический, 0,1	-	-
4866	454807,08	2245425,63	Картометрический, 0,1	-	-
4867	454833,55	2245413,07	Картометрический, 0,1	-	-
4868	454860,85	2245400,21	Картометрический, 0,1	-	-
4869	454873,88	2245428,52	Картометрический, 0,1	-	-
4870	454898,61	2245417,07	Картометрический, 0,1	-	-
4871	454888,64	2245388,55	Картометрический, 0,1	-	-
4872	454916,22	2245375,19	Картометрический, 0,1	-	-
4873	454943,33	2245363,31	Картометрический, 0,1	-	-
4874	454969,37	2245350,73	Картометрический, 0,1	-	-
4848	454981,85	2245379,50	Картометрический, 0,1	-	-
4875	454938,06	2245351,82	Картометрический, 0,1	-	-
4876	454909,74	2245364,32	Картометрический, 0,1	-	-
4877	454909,79	2245364,50	Картометрический, 0,1	-	-
4878	454883,85	2245376,09	Картометрический, 0,1	-	-
4879	454856,91	2245388,97	Картометрический, 0,1	-	-
4880	454831,32	2245400,96	Картометрический, 0,1	-	-
4881	454802,98	2245414,59	Картометрический, 0,1	-	-
4882	454775,39	2245426,70	Картометрический, 0,1	-	-
4883	454748,46	2245438,65	Картометрический, 0,1	-	-
4884	454721,68	2245451,27	Картометрический, 0,1	-	-
4885	454686,19	2245467,46	Картометрический, 0,1	-	-
4886	454679,39	2245434,85	Картометрический, 0,1	-	-
4887	454672,79	2245403,80	Картометрический, 0,1	-	-
4888	454696,88	2245392,78	Картометрический, 0,1	-	-
4889	454723,99	2245381,18	Картометрический, 0,1	-	-
4890	454751,20	2245369,37	Картометрический, 0,1	-	-
4891	454777,80	2245356,66	Картометрический, 0,1	-	-
4892	454805,45	2245345,33	Картометрический, 0,1	-	-
4893	454832,49	2245334,08	Картометрический, 0,1	-	-
4894	454832,54	2245334,05	Картометрический, 0,1	-	-
4895	454835,37	2245331,88	Картометрический, 0,1	-	-
4896	454860,53	2245320,84	Картометрический, 0,1	-	-
4897	454885,94	2245309,42	Картометрический, 0,1	-	-
4898	454908,73	2245299,63	Картометрический, 0,1	-	-
4899	454914,07	2245297,33	Картометрический, 0,1	-	-
4900	454941,04	2245285,28	Картометрический, 0,1	-	-
4901	454945,98	2245296,10	Картометрический, 0,1	-	-
4902	454953,56	2245312,70	Картометрический, 0,1	-	-
4903	454965,03	2245338,91	Картометрический, 0,1	-	-
4875	454938,06	2245351,82	Картометрический, 0,1	-	-
4904	454670,49	2245391,20	Картометрический, 0,1	-	-
4905	454659,91	2245336,43	Картометрический, 0,1	-	-
4906	454669,03	2245331,43	Картометрический, 0,1	-	-

1	2	3	4	5	6
4907	454697,39	2245318,23	Картометрический, 0,1	-	-
4908	454723,88	2245306,25	Картометрический, 0,1	-	-
4909	454749,38	2245294,17	Картометрический, 0,1	-	-
4910	454776,63	2245281,47	Картометрический, 0,1	-	-
4911	454802,67	2245270,31	Картометрический, 0,1	-	-
4912	454831,15	2245256,38	Картометрический, 0,1	-	-
4913	454858,86	2245243,72	Картометрический, 0,1	-	-
4914	454863,16	2245241,62	Картометрический, 0,1	-	-
4915	454885,71	2245230,59	Картометрический, 0,1	-	-
4916	454897,47	2245258,06	Картометрический, 0,1	-	-
4917	454909,25	2245285,65	Картометрический, 0,1	-	-
4918	454900,49	2245289,66	Картометрический, 0,1	-	-
4919	454882,36	2245297,96	Картометрический, 0,1	-	-
4920	454854,91	2245309,31	Картометрический, 0,1	-	-
4921	454828,17	2245321,52	Картометрический, 0,1	-	-
4922	454800,57	2245333,81	Картометрический, 0,1	-	-
4923	454773,22	2245346,41	Картометрический, 0,1	-	-
4924	454745,78	2245358,32	Картометрический, 0,1	-	-
4925	454720,87	2245369,84	Картометрический, 0,1	-	-
4926	454692,67	2245381,41	Картометрический, 0,1	-	-
4904	454670,49	2245391,20	Картометрический, 0,1	-	-
4927	454651,78	2245297,25	Картометрический, 0,1	-	-
4928	454646,65	2245272,50	Картометрический, 0,1	-	-
4929	454646,83	2245270,33	Картометрический, 0,1	-	-
4930	454671,38	2245257,87	Картометрический, 0,1	-	-
4931	454697,76	2245244,99	Картометрический, 0,1	-	-
4932	454722,84	2245232,75	Картометрический, 0,1	-	-
4933	454749,16	2245219,43	Картометрический, 0,1	-	-
4934	454775,87	2245206,26	Картометрический, 0,1	-	-
4935	454802,44	2245192,81	Картометрический, 0,1	-	-
4936	454824,77	2245182,04	Картометрический, 0,1	-	-
4937	454829,74	2245179,64	Картометрический, 0,1	-	-
4938	454842,13	2245206,17	Картометрический, 0,1	-	-
4939	454846,16	2245215,25	Картометрический, 0,1	-	-
4940	454853,96	2245232,79	Картометрический, 0,1	-	-
4941	454830,42	2245244,15	Картометрический, 0,1	-	-
4942	454826,43	2245245,82	Картометрический, 0,1	-	-
4943	454799,42	2245258,99	Картометрический, 0,1	-	-
4944	454772,55	2245271,54	Картометрический, 0,1	-	-
4945	454758,13	2245278,13	Картометрический, 0,1	-	-
4946	454752,01	2245280,60	Картометрический, 0,1	-	-
4947	454745,40	2245283,46	Картометрический, 0,1	-	-
4948	454717,84	2245296,29	Картометрический, 0,1	-	-
4949	454692,01	2245307,78	Картометрический, 0,1	-	-
4950	454656,83	2245324,28	Картометрический, 0,1	-	-
4927	454651,78	2245297,25	Картометрический, 0,1	-	-
4951	454826,03	2245167,89	Картометрический, 0,1	-	-
4952	454799,41	2245182,13	Картометрический, 0,1	-	-
4953	454772,64	2245195,65	Картометрический, 0,1	-	-
4954	454744,90	2245208,05	Картометрический, 0,1	-	-

1	2	3	4	5	6
4955	454719,98	2245220,59	Картометрический, 0,1	-	-
4956	454691,68	2245234,86	Картометрический, 0,1	-	-
4957	454660,23	2245250,50	Картометрический, 0,1	-	-
4958	454646,25	2245224,04	Картометрический, 0,1	-	-
4959	454638,22	2245209,20	Картометрический, 0,1	-	-
4960	454640,15	2245207,79	Картометрический, 0,1	-	-
4961	454684,48	2245177,26	Картометрический, 0,1	-	-
4962	454716,99	2245155,51	Картометрический, 0,1	-	-
4963	454747,53	2245134,80	Картометрический, 0,1	-	-
4964	454772,05	2245118,88	Картометрический, 0,1	-	-
4965	454795,63	2245102,75	Картометрический, 0,1	-	-
4966	454813,96	2245139,87	Картометрический, 0,1	-	-
4967	454813,41	2245140,19	Картометрический, 0,1	-	-
4951	454826,03	2245167,89	Картометрический, 0,1	-	-
4968	454736,18	2245717,35	Картометрический, 0,1	-	-
4969	454732,90	2245694,27	Картометрический, 0,1	-	-
4970	454783,31	2245725,49	Картометрический, 0,1	-	-
4971	454796,45	2245746,54	Картометрический, 0,1	-	-
4972	454808,01	2245765,03	Картометрический, 0,1	-	-
4973	454821,22	2245785,65	Картометрический, 0,1	-	-
4974	454791,58	2245814,27	Картометрический, 0,1	-	-
4975	454777,77	2245789,94	Картометрический, 0,1	-	-
4976	454764,63	2245767,92	Картометрический, 0,1	-	-
4977	454754,54	2245748,08	Картометрический, 0,1	-	-
4968	454736,18	2245717,35	Картометрический, 0,1	-	-
4978	454725,32	2245660,89	Картометрический, 0,1	-	-
4979	454720,20	2245636,16	Картометрический, 0,1	-	-
4980	454756,43	2245617,57	Картометрический, 0,1	-	-
4981	454782,23	2245603,75	Картометрический, 0,1	-	-
4982	454783,32	2245606,55	Картометрический, 0,1	-	-
4983	454795,67	2245631,80	Картометрический, 0,1	-	-
4984	454807,90	2245657,67	Картометрический, 0,1	-	-
4985	454820,01	2245687,49	Картометрический, 0,1	-	-
4986	454795,41	2245701,84	Картометрический, 0,1	-	-
4987	454785,57	2245706,89	Картометрический, 0,1	-	-
4988	454744,30	2245679,45	Картометрический, 0,1	-	-
4989	454726,49	2245667,67	Картометрический, 0,1	-	-
4978	454725,32	2245660,89	Картометрический, 0,1	-	-
4990	454712,30	2245678,65	Картометрический, 0,1	-	-
4991	454626,94	2245524,12	Картометрический, 0,1	-	-
4992	454599,51	2245488,11	Картометрический, 0,1	-	-
4993	454579,94	2245439,62	Картометрический, 0,1	-	-
4994	454532,44	2245351,27	Картометрический, 0,1	-	-
4995	454514,72	2245326,36	Картометрический, 0,1	-	-
4996	454502,12	2245296,94	Картометрический, 0,1	-	-
4997	454617,65	2245217,51	Картометрический, 0,1	-	-
4998	454624,03	2245213,13	Картометрический, 0,1	-	-
4999	454631,61	2245249,06	Картометрический, 0,1	-	-
5000	454664,70	2245407,83	Картометрический, 0,1	-	-
5001	454678,75	2245474,34	Картометрический, 0,1	-	-

1	2	3	4	5	6
5002	454682,28	2245491,36	Картометрический, 0,1	-	-
5003	454676,61	2245483,00	Картометрический, 0,1	-	-
5004	454650,64	2245500,35	Картометрический, 0,1	-	-
5005	454672,61	2245525,67	Картометрический, 0,1	-	-
5006	454687,35	2245515,75	Картометрический, 0,1	-	-
5007	454698,35	2245568,72	Картометрический, 0,1	-	-
5008	454717,43	2245665,80	Картометрический, 0,1	-	-
5009	454720,51	2245677,15	Картометрический, 0,1	-	-
5010	454727,89	2245694,23	Картометрический, 0,1	-	-
5011	454733,82	2245717,62	Картометрический, 0,1	-	-
4990	454712,30	2245678,65	Картометрический, 0,1	-	-
5012	454655,91	2245486,52	Картометрический, 0,1	-	-
5013	454658,85	2245485,98	Картометрический, 0,1	-	-
5014	454658,30	2245483,03	Картометрический, 0,1	-	-
5015	454655,35	2245483,58	Картометрический, 0,1	-	-
5012	454655,91	2245486,52	Картометрический, 0,1	-	-
5016	454613,26	2245252,98	Картометрический, 0,1	-	-
5017	454610,32	2245253,54	Картометрический, 0,1	-	-
5018	454610,87	2245256,48	Картометрический, 0,1	-	-
5019	454613,82	2245255,95	Картометрический, 0,1	-	-
5016	454613,26	2245252,98	Картометрический, 0,1	-	-
5020	451853,02	2256136,15	Картометрический, 0,1	-	-
5021	451561,24	2256132,15	Картометрический, 0,1	-	-
5022	451579,77	2255771,75	Картометрический, 0,1	-	-
5023	451858,23	2255775,63	Картометрический, 0,1	-	-
5024	452126,61	2255777,50	Картометрический, 0,1	-	-
5025	452131,99	2255786,69	Картометрический, 0,1	-	-
5026	452118,66	2256058,34	Картометрический, 0,1	-	-
5027	452117,69	2256140,14	Картометрический, 0,1	-	-
5028	452114,09	2256140,09	Картометрический, 0,1	-	-
5020	451853,02	2256136,15	Картометрический, 0,1	-	-
5029	455294,32	2245514,47	Картометрический, 0,1	-	-
5030	455273,66	2245529,71	Картометрический, 0,1	-	-
5031	455255,96	2245542,86	Картометрический, 0,1	-	-
5032	455236,87	2245555,41	Картометрический, 0,1	-	-
5033	455217,00	2245568,57	Картометрический, 0,1	-	-
5034	455196,16	2245582,44	Картометрический, 0,1	-	-
5035	455174,75	2245596,82	Картометрический, 0,1	-	-
5036	455152,74	2245612,27	Картометрический, 0,1	-	-
5037	455131,88	2245626,40	Картометрический, 0,1	-	-
5038	455110,43	2245640,61	Картометрический, 0,1	-	-
5039	455094,82	2245606,57	Картометрический, 0,1	-	-
5040	455115,27	2245593,22	Картометрический, 0,1	-	-
5041	455135,74	2245579,15	Картометрический, 0,1	-	-
5042	455155,87	2245565,97	Картометрический, 0,1	-	-
5043	455175,51	2245552,37	Картометрический, 0,1	-	-
5044	455196,22	2245538,31	Картометрический, 0,1	-	-
5045	455217,00	2245524,14	Картометрический, 0,1	-	-
5046	455236,41	2245511,37	Картометрический, 0,1	-	-
5047	455256,23	2245498,37	Картометрический, 0,1	-	-

1	2	3	4	5	6
5048	455276,10	2245484,54	Картометрический, 0,1	-	-
5029	455294,32	2245514,47	Картометрический, 0,1	-	-

3. Сведения о характерных точках части (частей) границы объекта

Обозначение характерных точек части границы	Координаты, м		Метод определения координат характерной точки	Средняя квадратическая погрешность положения характерной точки (Mt), м	Описание обозначения точки на местности (при наличии)
	X	Y			
1	2	3	4	5	6
-	-	-	-	-	

Раздел 3

Сведения о местоположении измененных (уточненных) границ объекта

1. Система координат -

2. Сведения о характерных точках границ объекта

Обозначение характерных точек границ	Существующие координаты, м		Измененные (уточненные) координаты, м		Метод определения координат характерной точки	Средняя квадратическая погрешность положения характерной точки (Mt), м	Описание обозначения точки на местности (при наличии)
	X	Y	X	Y			
1	2	3	4	5	6	7	8
-	-	-	-	-	-	-	-

3. Сведения о характерных точках части (частей) границы объекта

Обозначение характерных точек части границы	Существующие координаты, м		Измененные (уточненные) координаты, м		Метод определения координат характерной точки	Средняя квадратическая погрешность положения характерной точки (Mt), м	Описание обозначения точки на местности (при наличии)
	X	Y	X	Y			
1	2	3	4	5	6	7	8
-	-	-	-	-	-	-	-

Раздел 4

План границ объекта

Схема расположения листов

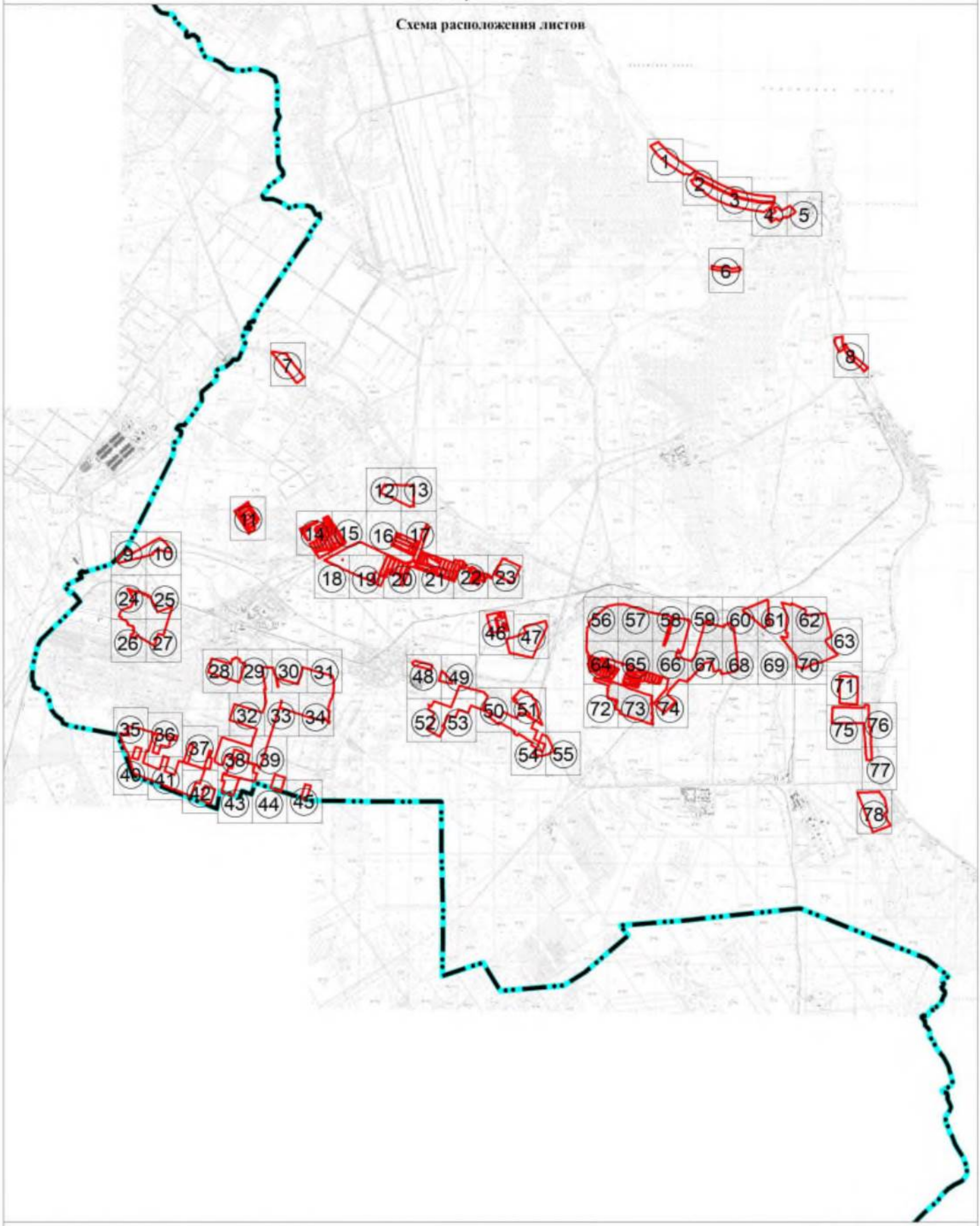

Масштаб 1:70 000

Используемые условные знаки и обозначения:

Граница объекта

Граница муниципального образования «Рахьинское городское поселение» Всеволожского муниципального района Ленинградской области

① Номер листа

Подпись _____ Дата "05" октября 2021 г.

Место для оттиска печати (при наличии) лица, составившего описание местоположения границ объекта

План границ объекта

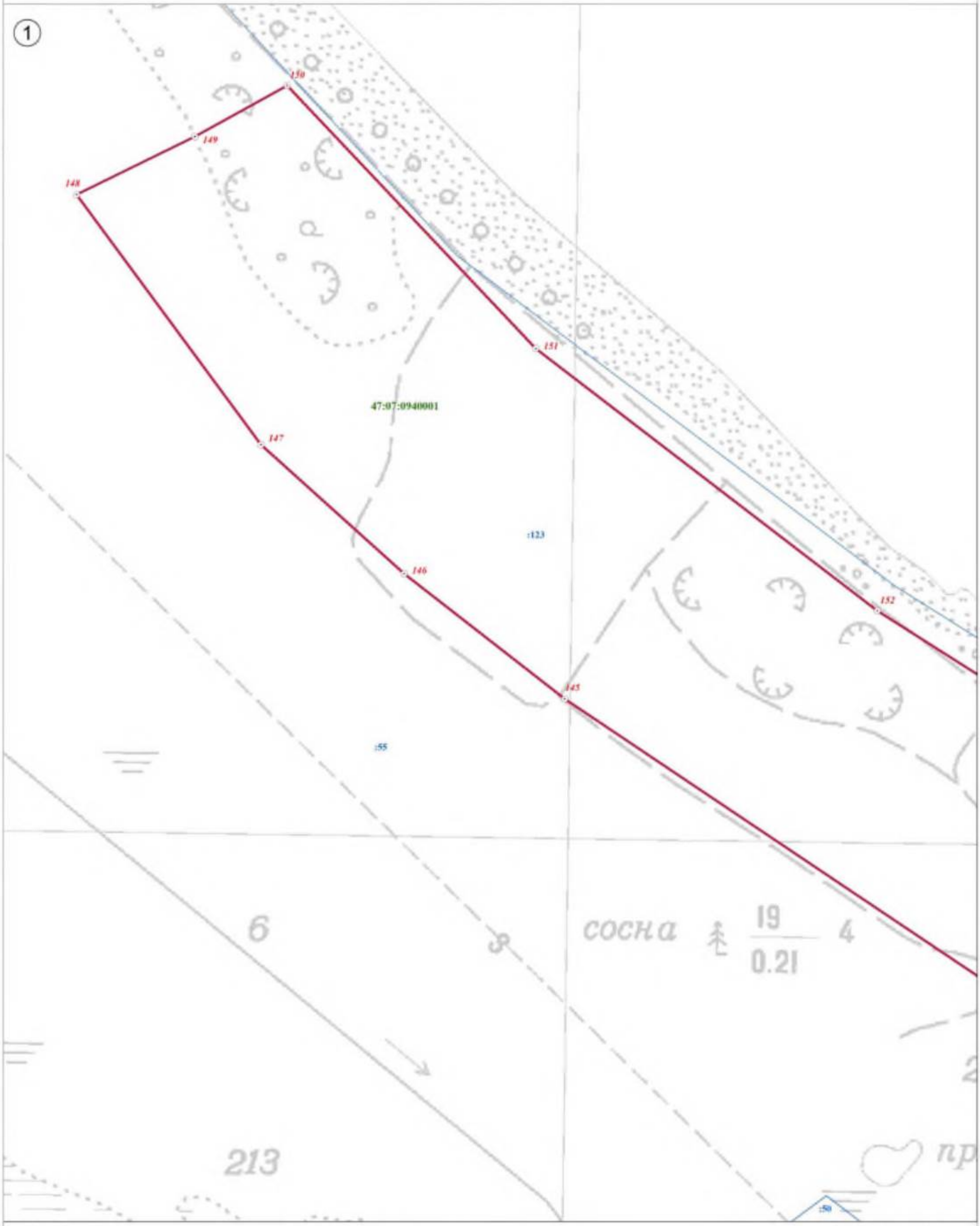

Используемые условные знаки и обозначения:

	Граница объекта
	Граница кадастрового квартала
	Граница земельного участка, сведения о котором внесены в ЕГРН
22	Характерная точка границы объекта землеустройства
:227	Номер земельного участка, сведения о границах которого внесены в ЕГРН, в кадастровом квартале
47:07:0904002	Номер кадастрового квартала

Масштаб 1:2 500

Подпись _____ Дата "26" июля 2021 г.

Место для оттиска печати (при наличии) лица, составившего описание местоположения границ объекта

План границ объекта

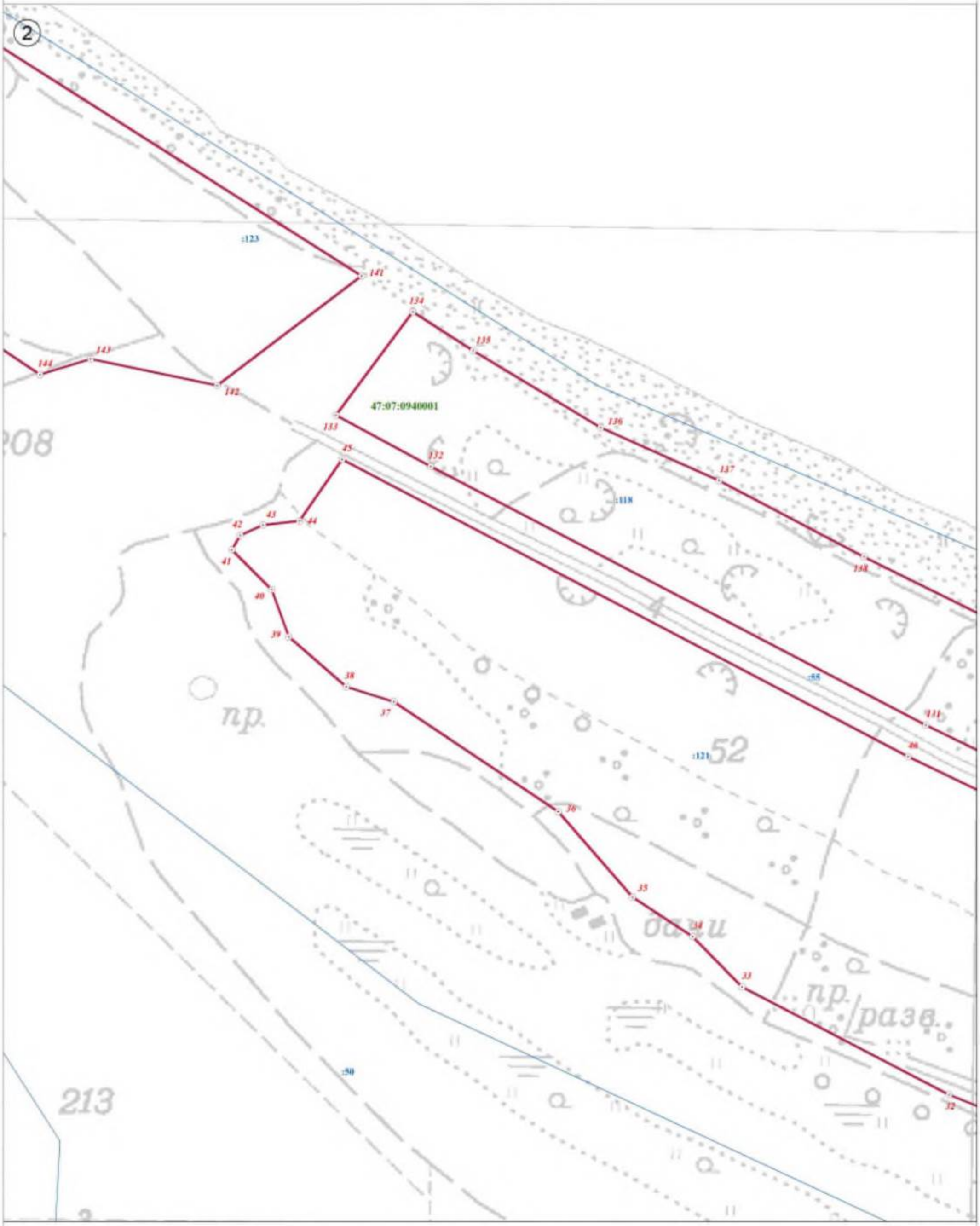

Используемые условные знаки и обозначения:

	Граница объекта
	Граница кадастрового квартала
	Граница земельного участка, сведения о котором внесены в ЕГРН
22	Характерная точка границы объекта землеустройства
:227	Номер земельного участка, сведения о границах которого внесены в ЕГРН, в кадастровом квартале
47:07:0904002	Номер кадастрового квартала

Масштаб 1:2 500

Подпись _____ Дата "26" июля 2021 г.

Место для оттиска печати (при наличии) лица, составившего описание местоположения границ объекта

План границ объекта



Используемые условные знаки и обозначения:

Масштаб 1:2 500

	Граница объекта
	Граница кадастрового квартала
	Граница земельного участка, сведения о котором внесены в ЕГРН
22	Характерная точка границы объекта землеустройства
:227	Номер земельного участка, сведения о границах которого внесены в ЕГРН, в кадастровом квартале
47:07:0904002	Номер кадастрового квартала

Подпись _____ Дата "26" июля 2021 г.

Место для оттиска печати (при наличии) лица, составившего описание местоположения границ объекта

План границ объекта

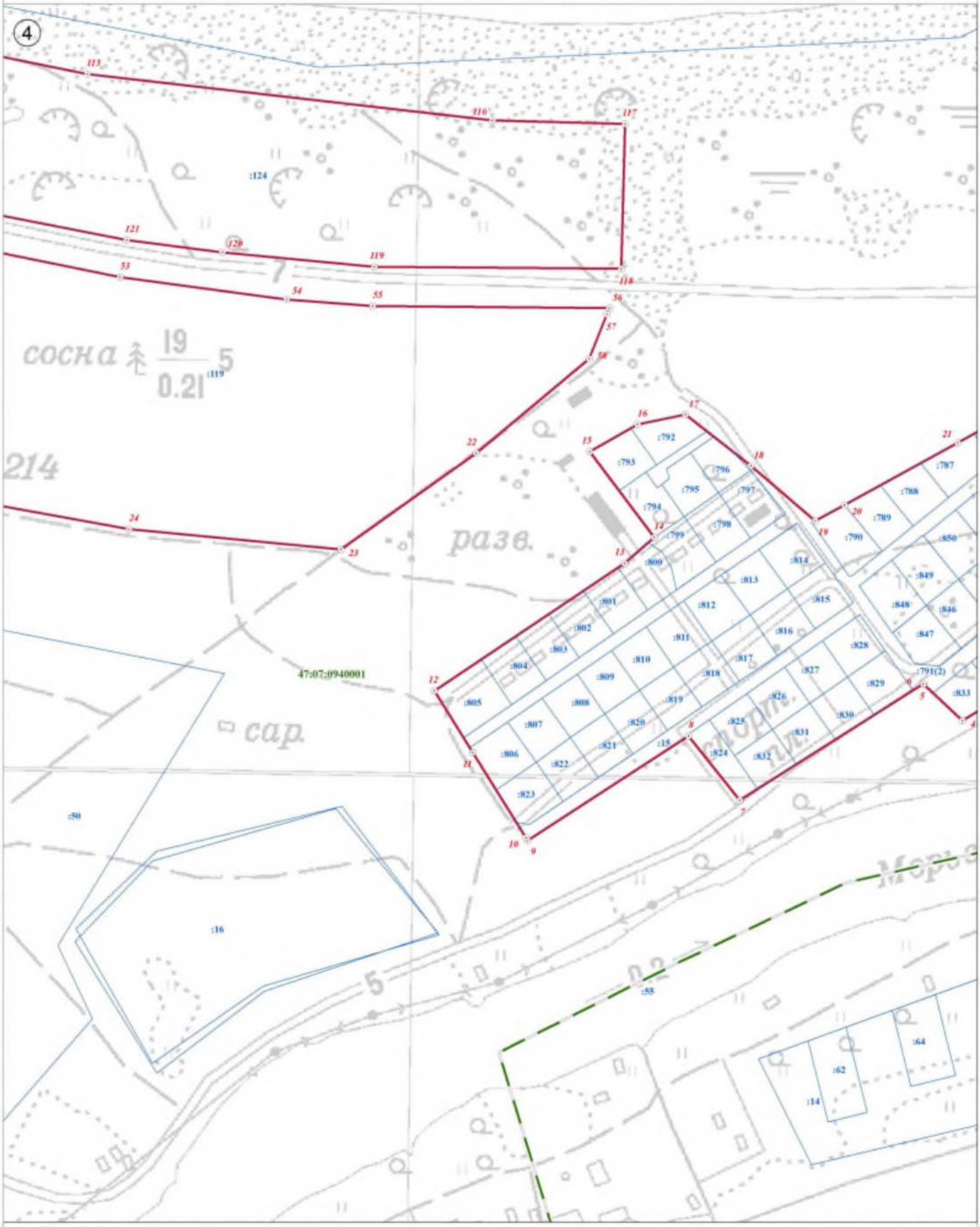

Используемые условные знаки и обозначения:

Масштаб 1:2 500

	Граница объекта
	Граница кадастрового квартала
	Граница земельного участка, сведения о котором внесены в ЕГРН
22	Характерная точка границы объекта землеустройства
:227	Номер земельного участка, сведения о границах которого внесены в ЕГРН, в кадастровом квартале
47:07:0904002	Номер кадастрового квартала

Подпись _____ Дата "26" июля 2021 г.

Место для оттиска печати (при наличии) лица, составившего описание местоположения границ объекта

План границ объекта

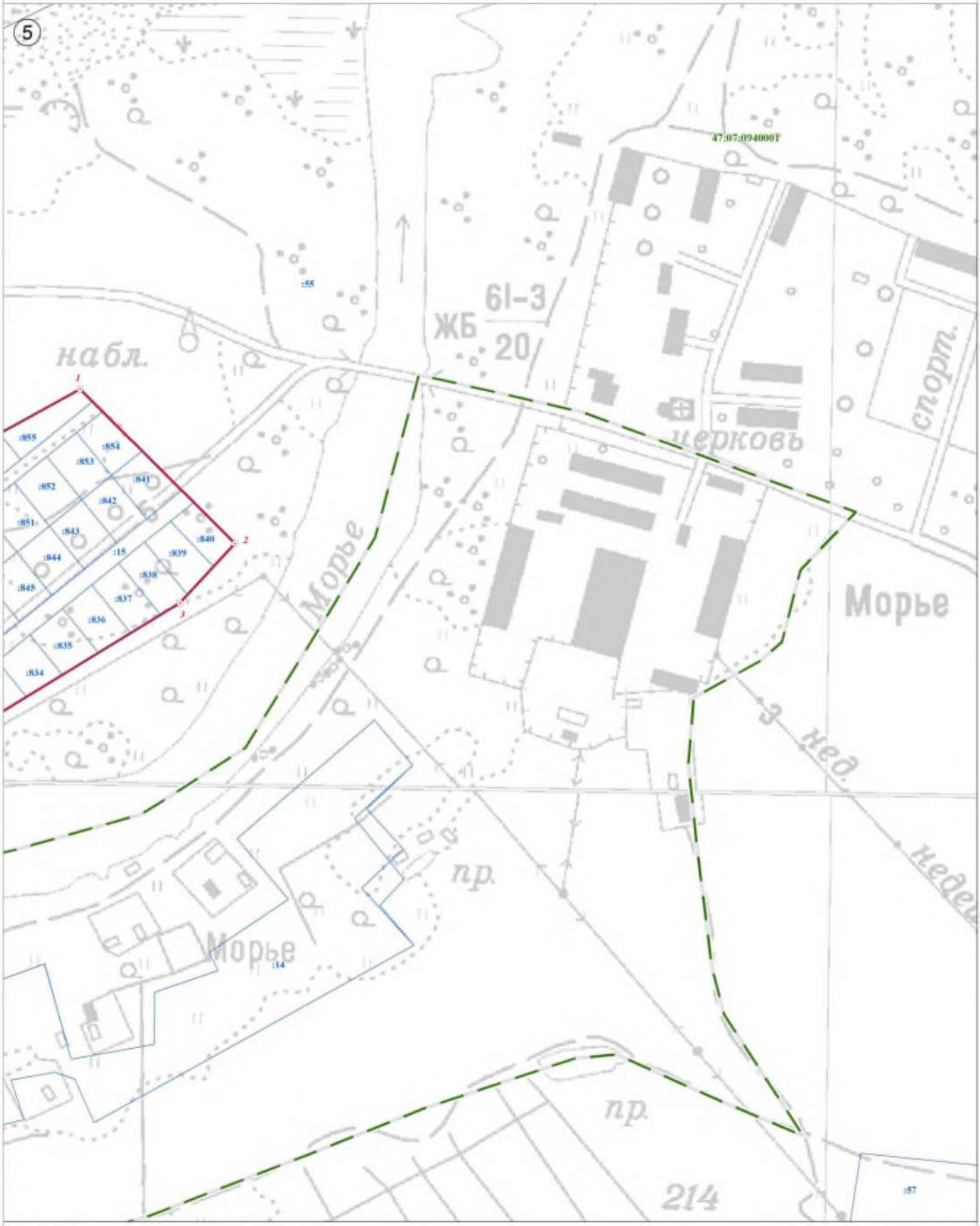

Используемые условные знаки и обозначения:

	Граница объекта
	Граница кадастрового квартала
	Граница земельного участка, сведения о котором внесены в ЕГРН
22	Характерная точка границы объекта землеустройства
:227	Номер земельного участка, сведения о границах которого внесены в ЕГРН, в кадастровом квартале
47:07:0904002	Номер кадастрового квартала

Масштаб 1:2 500

Подпись _____ Дата "26" июля 2021 г.

Место для оттиска печати (при наличии) лица, составившего описание местоположения границ объекта

План границ объекта

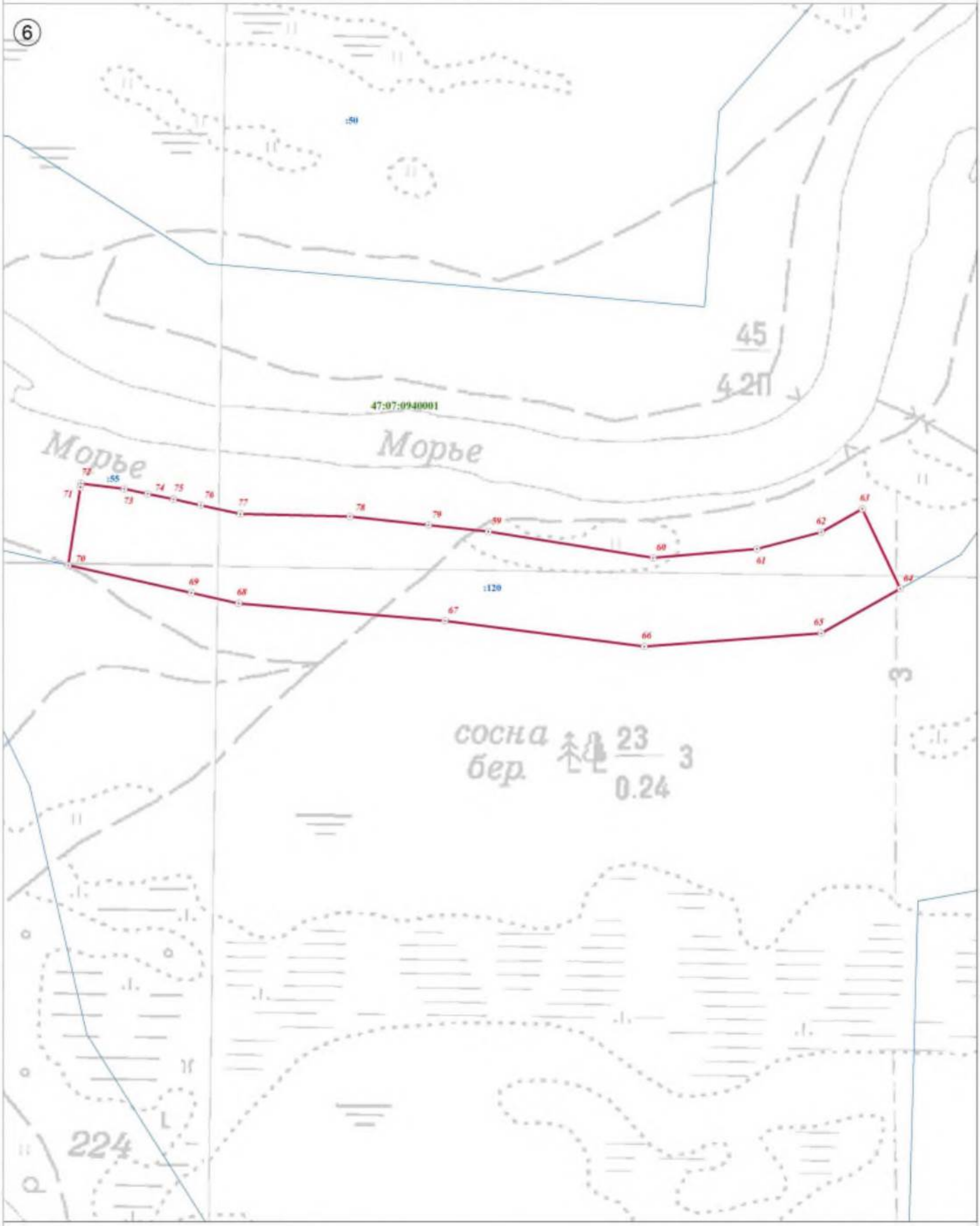

Используемые условные знаки и обозначения:

	Граница объекта
	Граница кадастрового квартала
	Граница земельного участка, сведения о котором внесены в ЕГРН
22	Характерная точка границы объекта землеустройства
:227	Номер земельного участка, сведения о границах которого внесены в ЕГРН, в кадастровом квартале
47:07:0904002	Номер кадастрового квартала

Масштаб 1:2 500

Подпись _____ Дата "26" июля 2021 г.

Место для оттиска печати (при наличии) лица, составившего описание местоположения границ объекта

План границ объекта

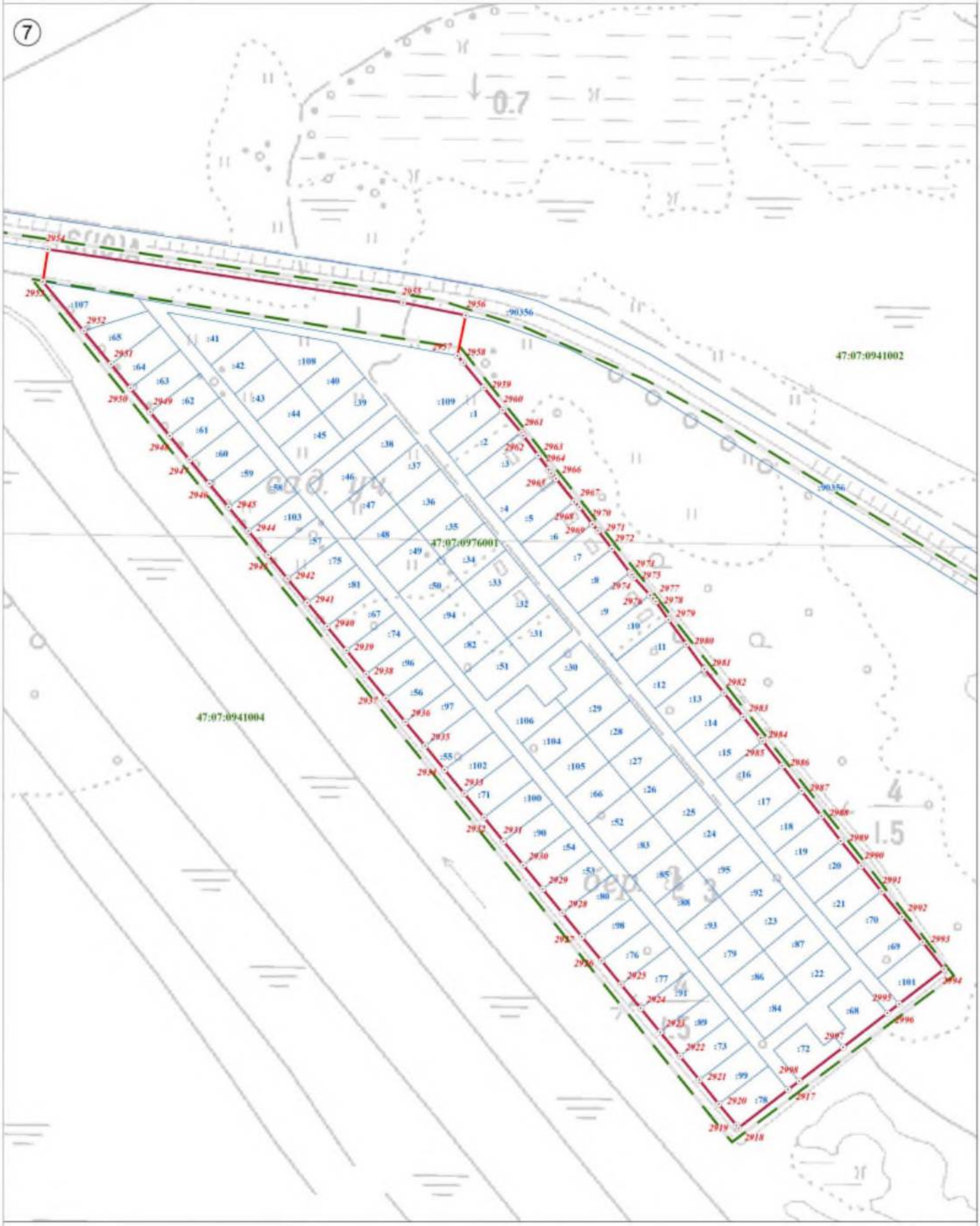

Используемые условные знаки и обозначения:

Масштаб 1:2 500

	Граница объекта
	Граница кадастрового квартала
	Граница земельного участка, сведения о котором внесены в ЕГРН
22	Характерная точка границы объекта землеустройства
:227	Номер земельного участка, сведения о границах которого внесены в ЕГРН, в кадастровом квартале
47:07:0904002	Номер кадастрового квартала

Подпись _____ Дата "26" июля 2021 г.

Место для оттиска печати (при наличии) лица, составившего описание местоположения границ объекта

План границ объекта

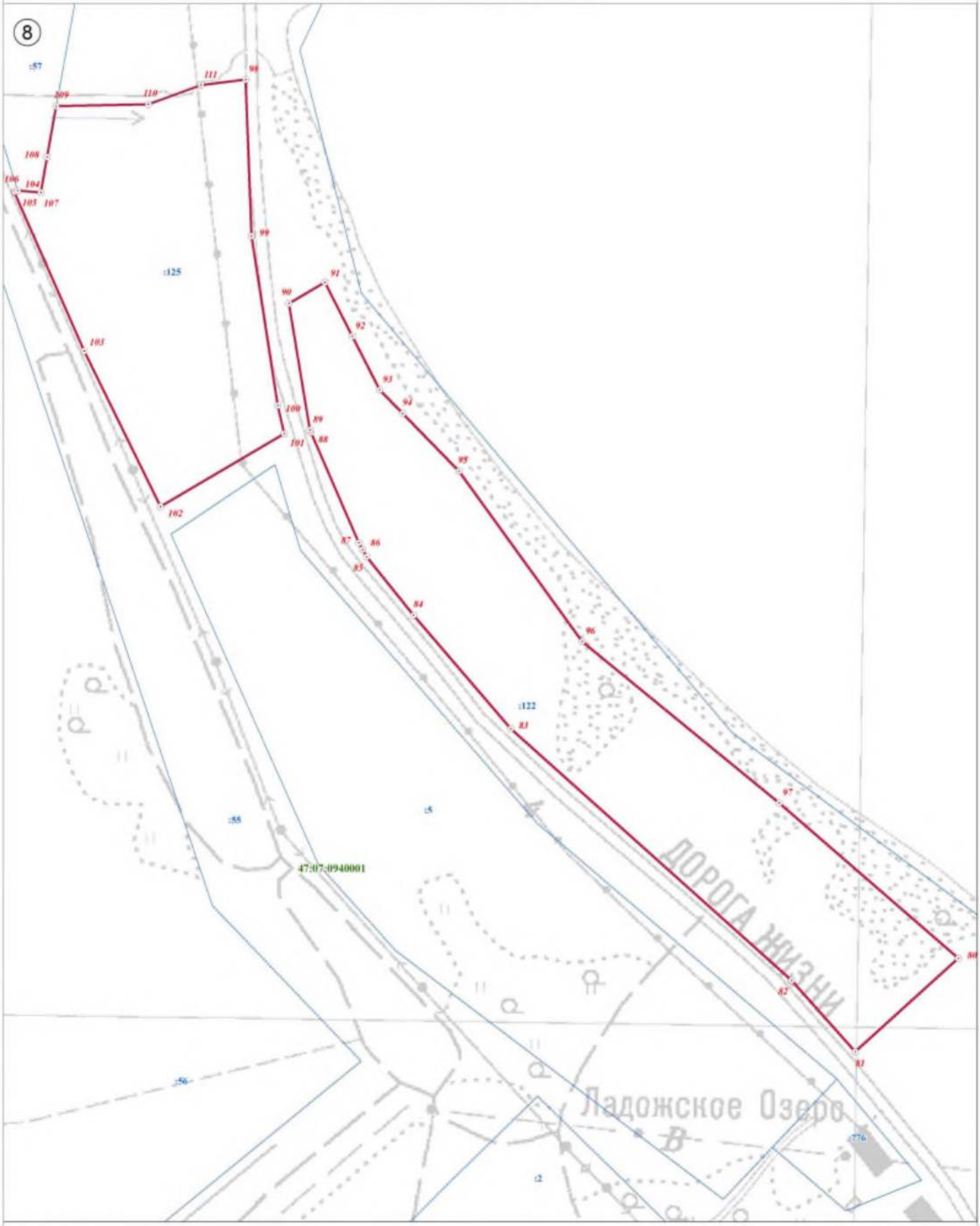

Используемые условные знаки и обозначения:

Масштаб 1:2 500

	Граница объекта
	Граница кадастрового квартала
	Граница земельного участка, сведения о котором внесены в ЕГРН
22	Характерная точка границы объекта землеустройства
:227	Номер земельного участка, сведения о границах которого внесены в ЕГРН, в кадастровом квартале
47:07:0904002	Номер кадастрового квартала

Подпись _____ Дата "26" июля 2021 г.

Место для оттиска печати (при наличии) лица, составившего описание местоположения границ объекта

План границ объекта

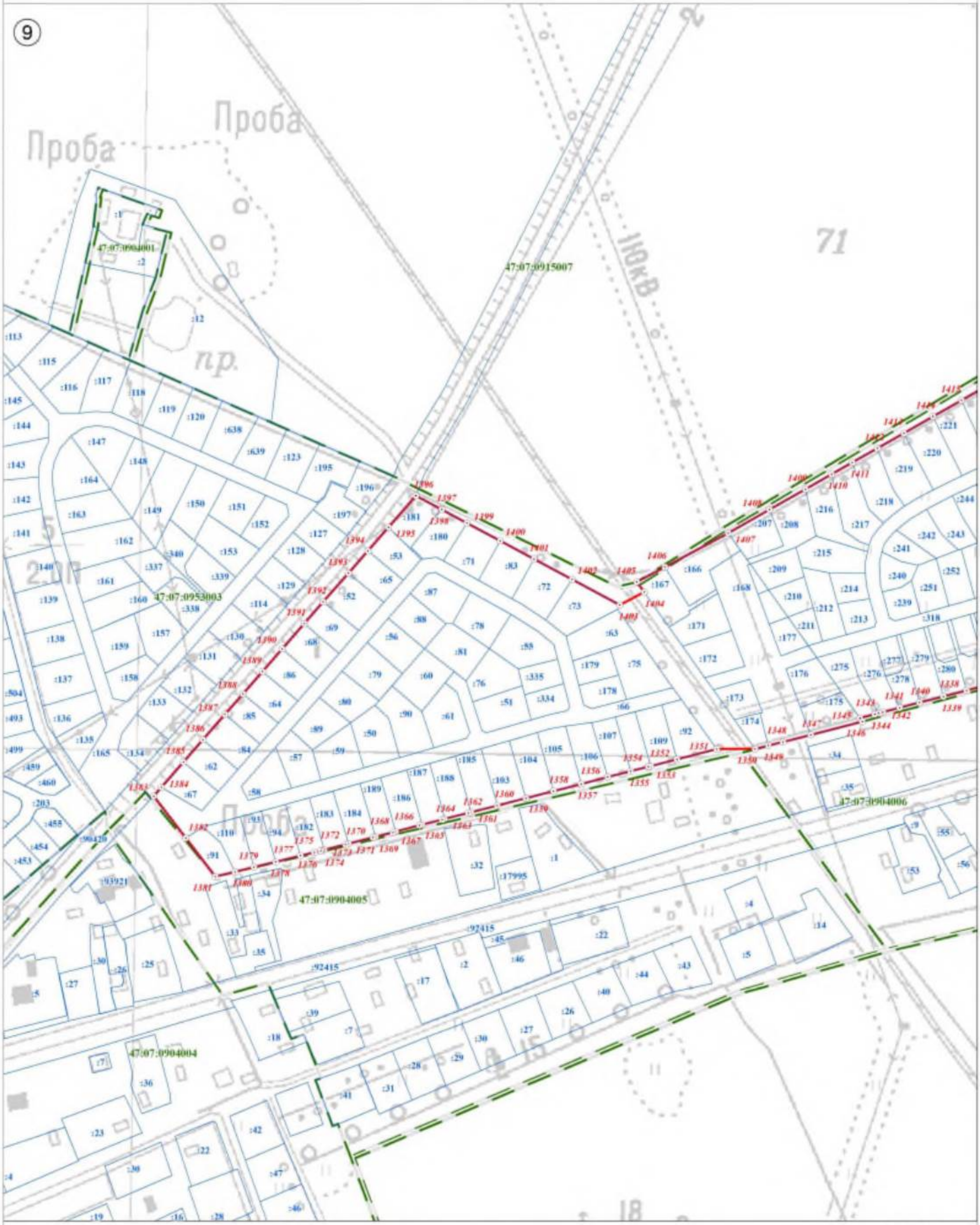

Используемые условные знаки и обозначения:

Масштаб 1:2 500

	Граница объекта
	Граница кадастрового квартала
	Граница земельного участка, сведения о котором внесены в ЕГРН
22	Характерная точка границы объекта землеустройства
:227	Номер земельного участка, сведения о границах которого внесены в ЕГРН, в кадастровом квартале
47:07:0904002	Номер кадастрового квартала

Подпись _____ Дата "26" июля 2021 г.

Место для оттиска печати (при наличии) лица, составившего описание местоположения границ объекта

План границ объекта

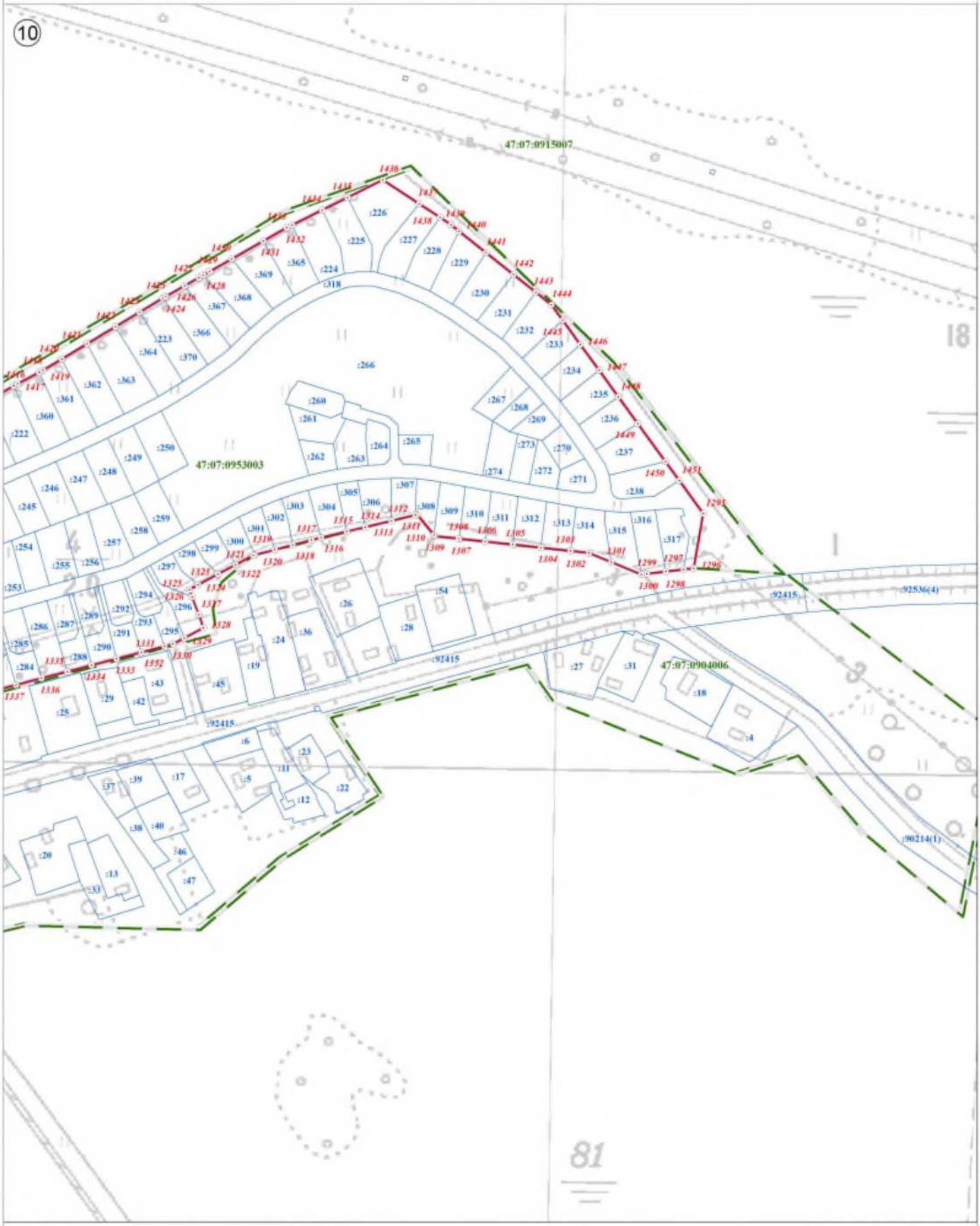

Используемые условные знаки и обозначения:

	Граница объекта
	Граница кадастрового квартала
	Граница земельного участка, сведения о котором внесены в ЕГРН
22	Характерная точка границы объекта землеустройства
:227	Номер земельного участка, сведения о границах которого внесены в ЕГРН, в кадастровом квартале
47:07:0904002	Номер кадастрового квартала

Масштаб 1:2 500

Подпись _____ Дата "26" июля 2021 г.

Место для оттиска печати (при наличии) лица, составившего описание местоположения границ объекта

План границ объекта



Используемые условные знаки и обозначения:

	Граница объекта
	Граница кадастрового квартала
	Граница земельного участка, сведения о котором внесены в ЕГРН
22	Характерная точка границы объекта землеустройства
:227	Номер земельного участка, сведения о границах которого внесены в ЕГРН, в кадастровом квартале
47:07:0904002	Номер кадастрового квартала

Масштаб 1:2 500

Подпись _____ Дата "26" июля 2021 г.

Место для оттиска печати (при наличии) лица, составившего описание местоположения границ объекта

План границ объекта

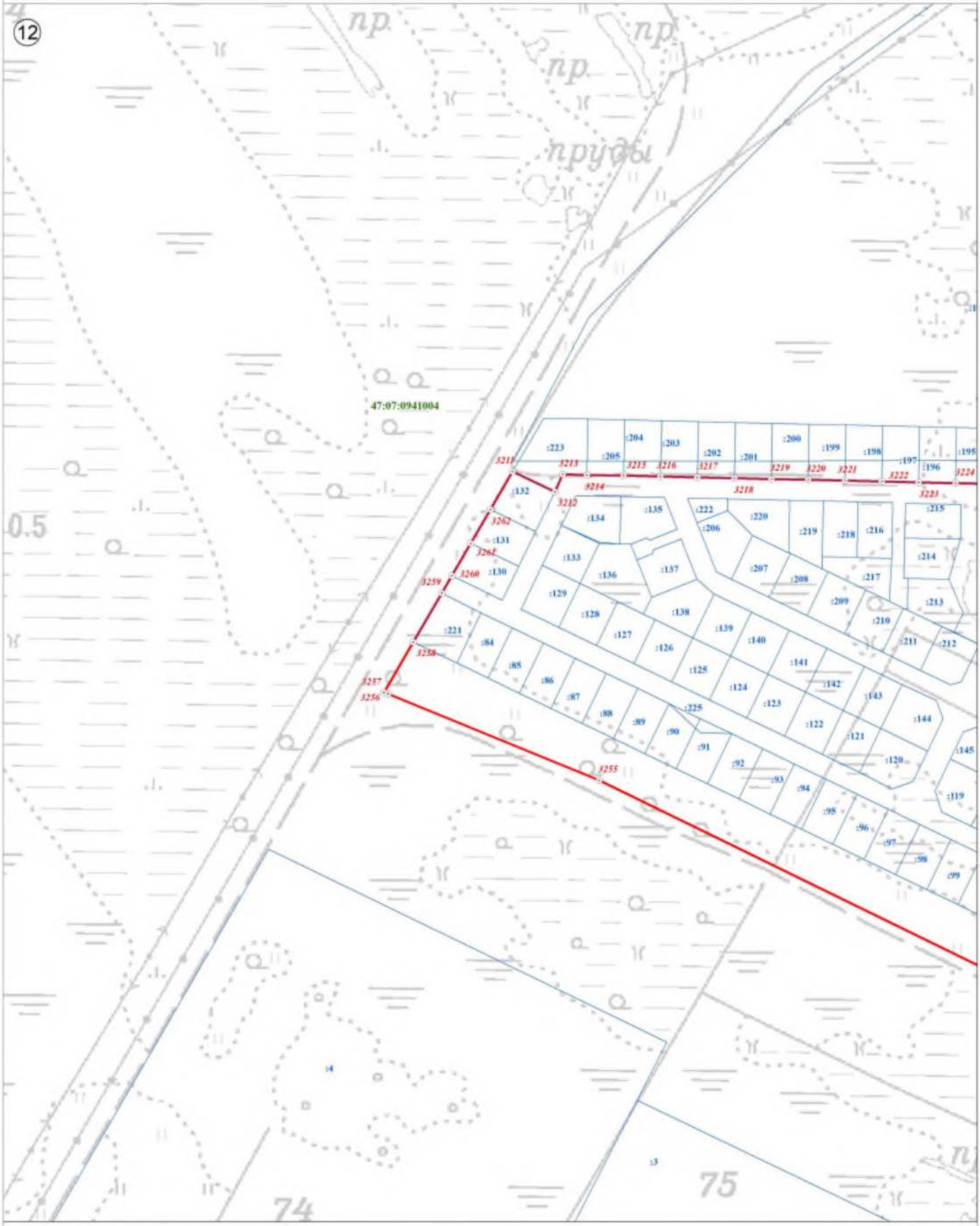

Используемые условные знаки и обозначения:

	Граница объекта
	Граница кадастрового квартала
	Граница земельного участка, сведения о котором внесены в ЕГРН
22	Характерная точка границы объекта землеустройства
:227	Номер земельного участка, сведения о границах которого внесены в ЕГРН, в кадастровом квартале
47:07:0904002	Номер кадастрового квартала

Масштаб 1:2 500

Подпись _____ Дата "26" июля 2021 г.

Место для оттиска печати (при наличии) лица, составившего описание местоположения границ объекта

План границ объекта

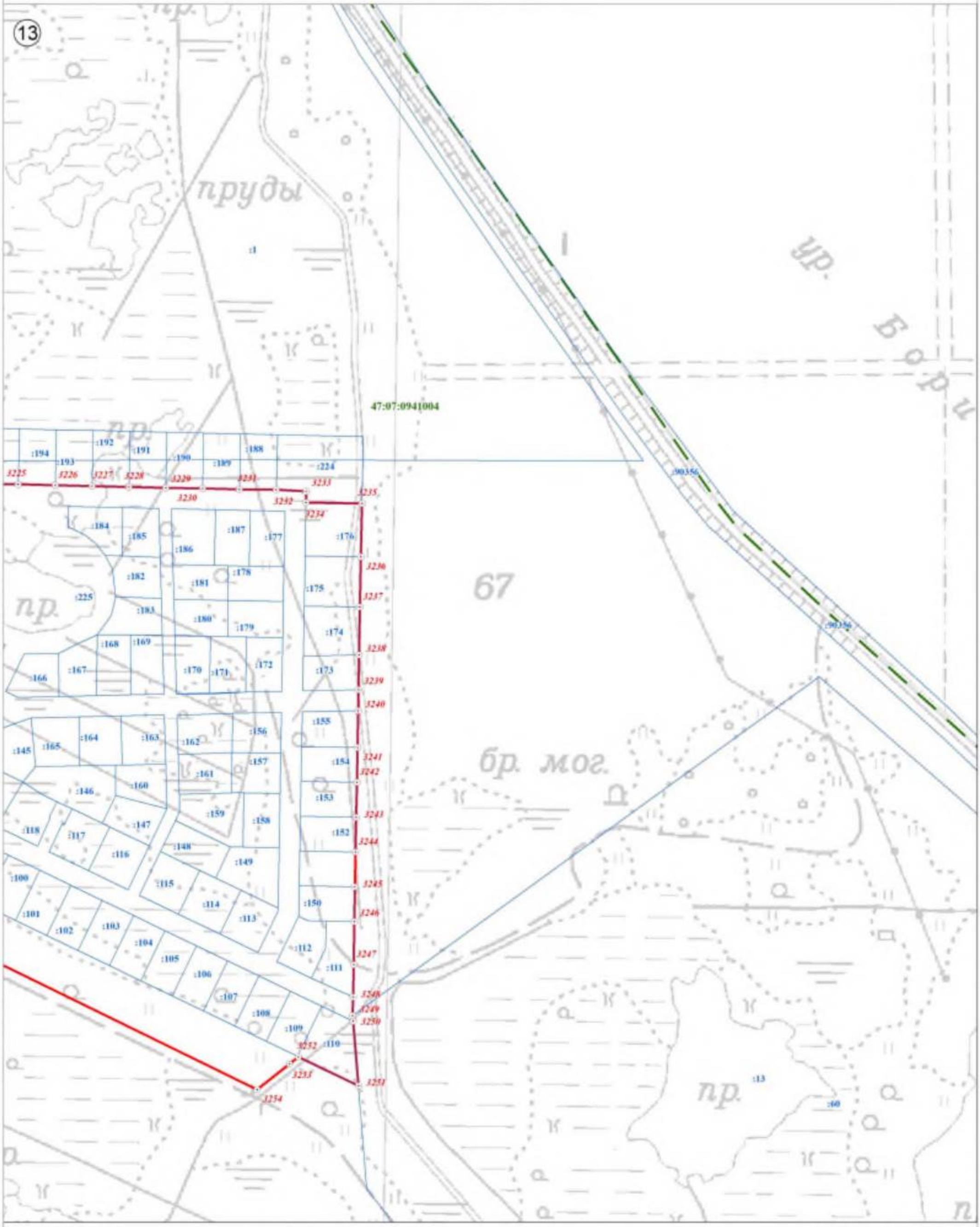

Используемые условные знаки и обозначения:

Масштаб 1:2 500

	Граница объекта
	Граница кадастрового квартала
	Граница земельного участка, сведения о котором внесены в ЕГРН
22	Характерная точка границы объекта землеустройства
:227	Номер земельного участка, сведения о границах которого внесены в ЕГРН, в кадастровом квартале
47:07:0904002	Номер кадастрового квартала

Подпись _____ Дата "26" июля 2021 г.

Место для оттиска печати (при наличии) лица, составившего описание местоположения границ объекта

План границ объекта



Используемые условные знаки и обозначения:

Масштаб 1:2 500

	Граница объекта
	Граница кадастрового квартала
	Граница земельного участка, сведения о котором внесены в ЕГРН
22	Характерная точка границы объекта землеустройства
:227	Номер земельного участка, сведения о границах которого внесены в ЕГРН, в кадастровом квартале
47:07:0904002	Номер кадастрового квартала

Подпись _____ Дата "26" июля 2021 г.

Место для оттиска печати (при наличии) лица, составившего описание местоположения границ объекта

План границ объекта

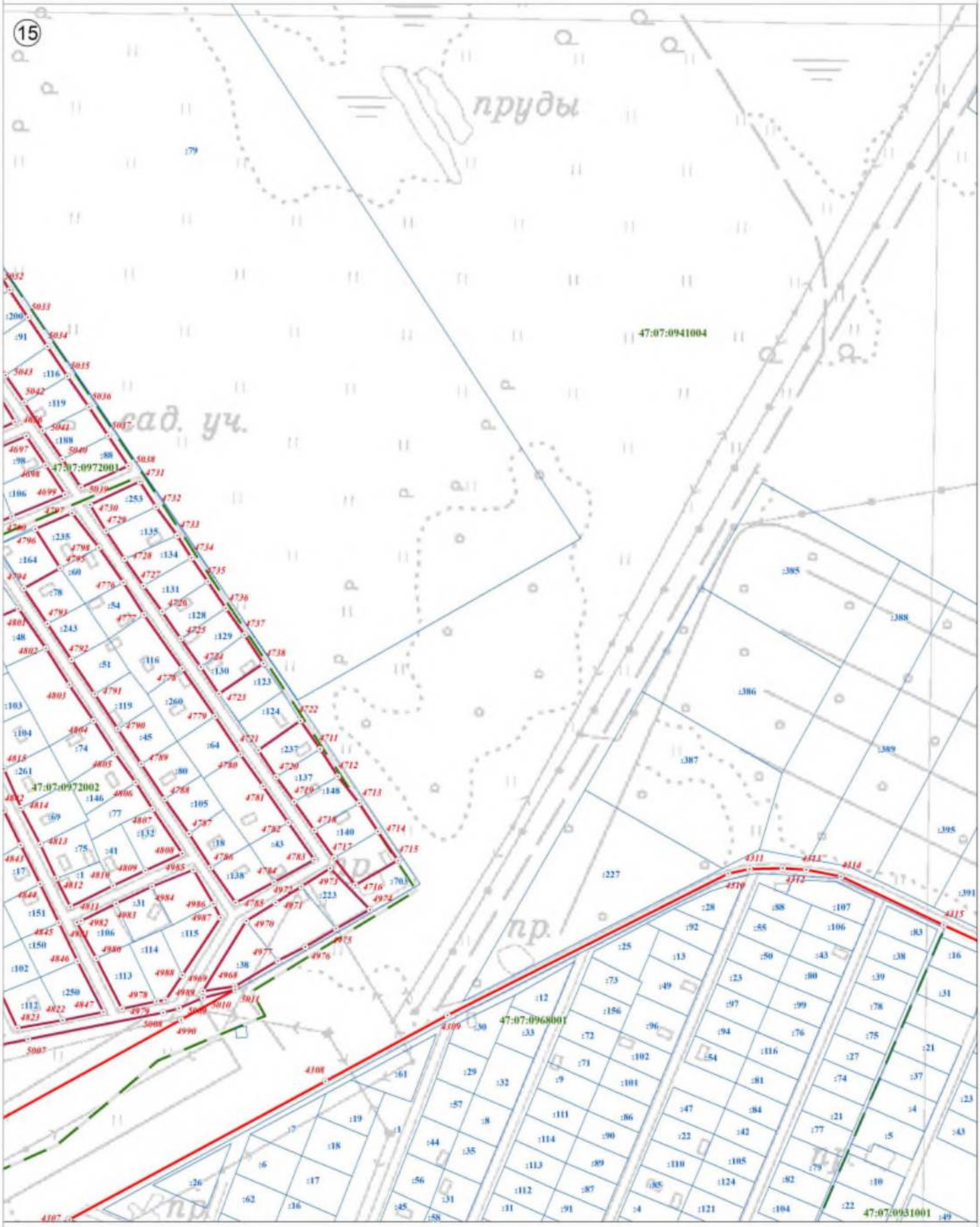

Используемые условные знаки и обозначения:

Масштаб 1:2 500

	Граница объекта
	Граница кадастрового квартала
	Граница земельного участка, сведения о котором внесены в ЕГРН
22	Характерная точка границы объекта землеустройства
:227	Номер земельного участка, сведения о границах которого внесены в ЕГРН, в кадастровом квартале
47:07:0904002	Номер кадастрового квартала

Подпись _____ Дата "26" июля 2021 г.

Место для оттиска печати (при наличии) лица, составившего описание местоположения границ объекта

План границ объекта

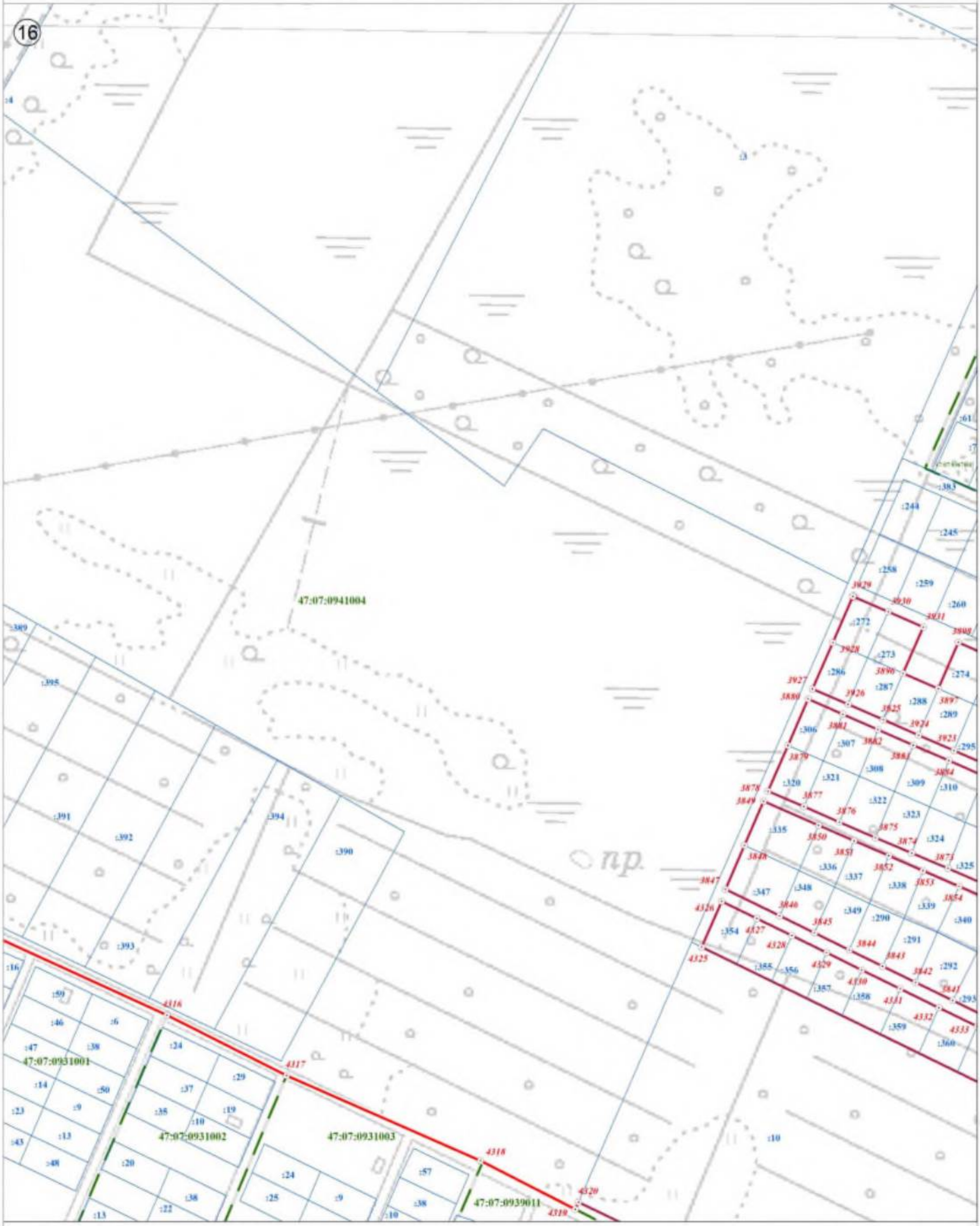

Используемые условные знаки и обозначения:

Масштаб 1:2 500

	Граница объекта
	Граница кадастрового квартала
	Граница земельного участка, сведения о котором внесены в ЕГРН
22	Характерная точка границы объекта землеустройства
:227	Номер земельного участка, сведения о границах которого внесены в ЕГРН, в кадастровом квартале
47:07:0904002	Номер кадастрового квартала

Подпись _____ Дата "26" июля 2021 г.

Место для оттиска печати (при наличии) лица, составившего описание местоположения границ объекта

План границ объекта



Используемые условные знаки и обозначения:

Масштаб 1:2 500

	Граница объекта
	Граница кадастрового квартала
	Граница земельного участка, сведения о котором внесены в ЕГРН
22	Характерная точка границы объекта землеустройства
:227	Номер земельного участка, сведения о границах которого внесены в ЕГРН, в кадастровом квартале
47:07:0904002	Номер кадастрового квартала

Подпись _____ Дата "26" июля 2021 г.

Место для оттиска печати (при наличии) лица, составившего описание местоположения границ объекта

План границ объекта



Используемые условные знаки и обозначения:

	Граница объекта
	Граница кадастрового квартала
	Граница земельного участка, сведения о котором внесены в ЕГРН
22	Характерная точка границы объекта землеустройства
:227	Номер земельного участка, сведения о границах которого внесены в ЕГРН, в кадастровом квартале
47:07:0904002	Номер кадастрового квартала

Масштаб 1:2 500

Подпись _____ Дата "26" июля 2021 г.

Место для оттиска печати (при наличии) лица, составившего описание местоположения границ объекта

План границ объекта



Используемые условные знаки и обозначения:

Масштаб 1:2 500

	Граница объекта
	Граница кадастрового квартала
	Граница земельного участка, сведения о котором внесены в ЕГРН
22	Характерная точка границы объекта землеустройства
:227	Номер земельного участка, сведения о границах которого внесены в ЕГРН, в кадастровом квартале
47:07:0904002	Номер кадастрового квартала

Подпись _____ Дата "26" июля 2021 г.

Место для оттиска печати (при наличии) лица, составившего описание местоположения границ объекта

План границ объекта



Используемые условные знаки и обозначения:

	Граница объекта
	Граница кадастрового квартала
	Граница земельного участка, сведения о котором внесены в ЕГРН
22	Характерная точка границы объекта землеустройства
:227	Номер земельного участка, сведения о границах которого внесены в ЕГРН, в кадастровом квартале
47:07:0904002	Номер кадастрового квартала

Масштаб 1:2 500

Подпись _____ Дата "26" июля 2021 г.

Место для оттиска печати (при наличии) лица, составившего описание местоположения границ объекта

План границ объекта

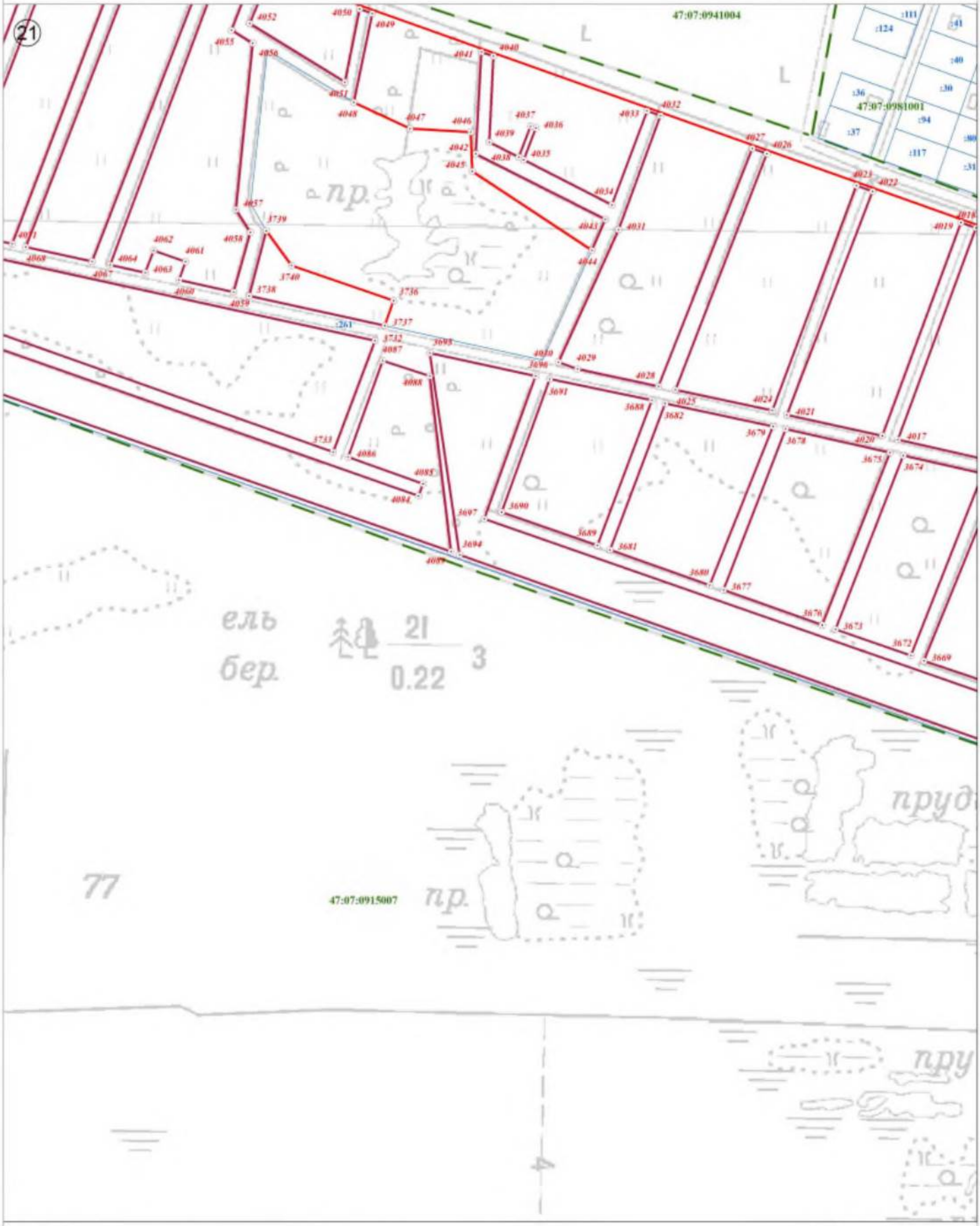

Используемые условные знаки и обозначения:

	Граница объекта
	Граница кадастрового квартала
	Граница земельного участка, сведения о котором внесены в ЕГРН
22	Характерная точка границы объекта землеустройства
:227	Номер земельного участка, сведения о границах которого внесены в ЕГРН, в кадастровом квартале
47:07:0904002	Номер кадастрового квартала

Масштаб 1:2 500

Подпись _____ Дата "26" июля 2021 г.

Место для оттиска печати (при наличии) лица, составившего описание местоположения границ объекта

План границ объекта

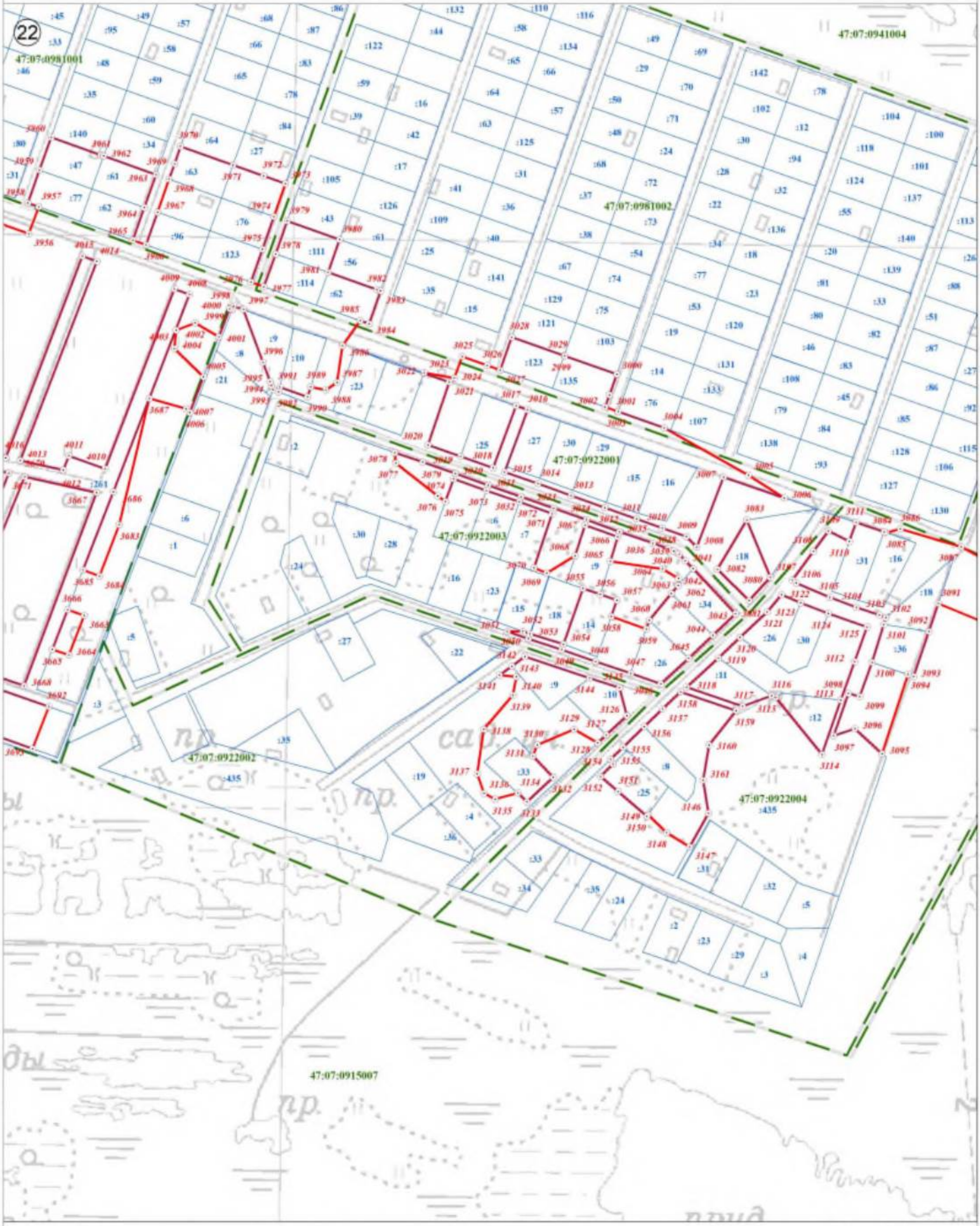

Используемые условные знаки и обозначения:

	Граница объекта
	Граница кадастрового квартала
	Граница земельного участка, сведения о котором внесены в ЕГРН
22	Характерная точка границы объекта землеустройства
:227	Номер земельного участка, сведения о границах которого внесены в ЕГРН, в кадастровом квартале
47:07:0904002	Номер кадастрового квартала

Масштаб 1:2 500

Подпись _____ Дата "26" июля 2021 г.

Место для оттиска печати (при наличии) лица, составившего описание местоположения границ объекта

План границ объекта

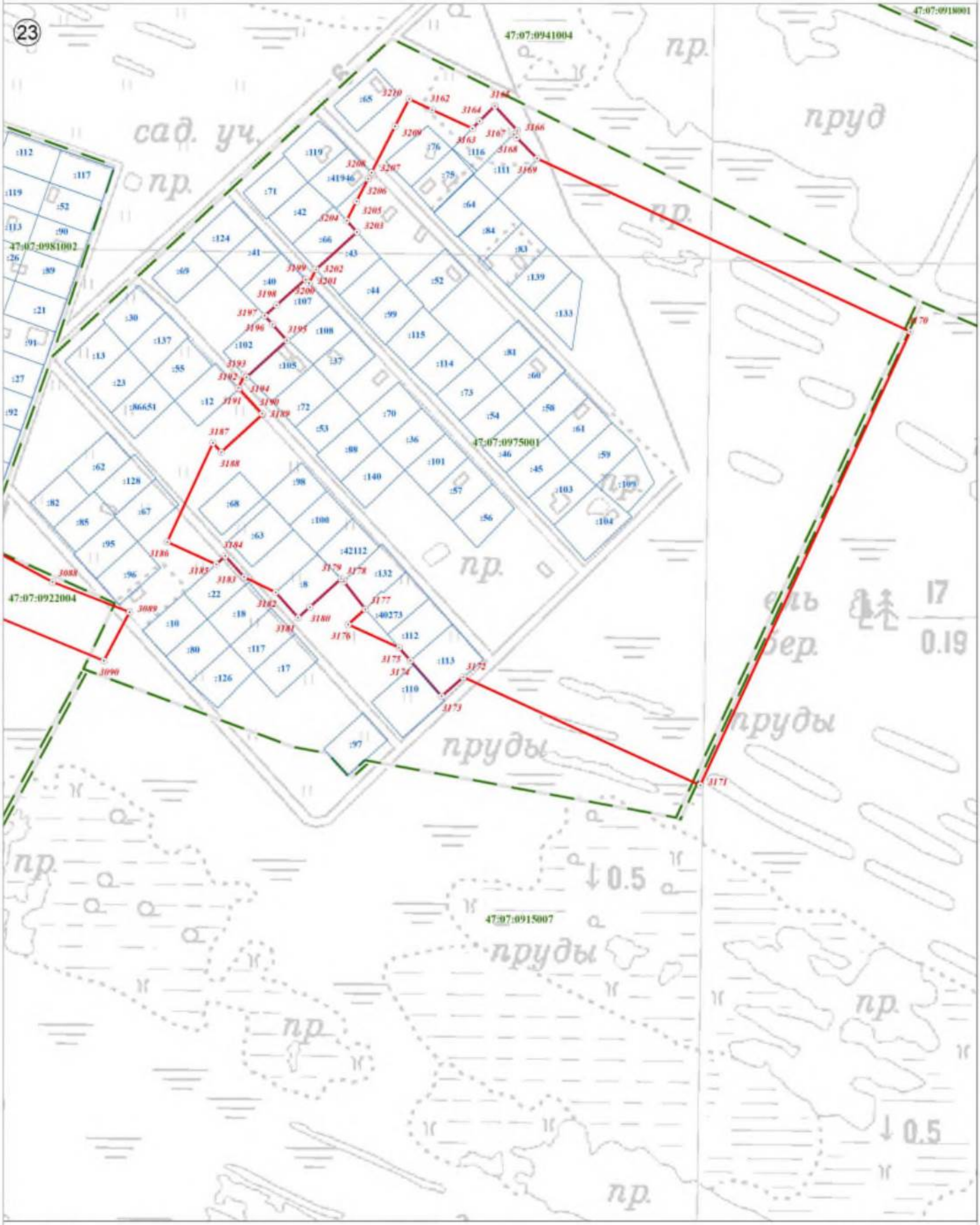

Используемые условные знаки и обозначения:

Масштаб 1:2 500

	Граница объекта
	Граница кадастрового квартала
	Граница земельного участка, сведения о котором внесены в ЕГРН
22	Характерная точка границы объекта землеустройства
:227	Номер земельного участка, сведения о границах которого внесены в ЕГРН, в кадастровом квартале
47:07:0904002	Номер кадастрового квартала

Подпись _____ Дата "26" июля 2021 г.

Место для оттиска печати (при наличии) лица, составившего описание местоположения границ объекта

План границ объекта

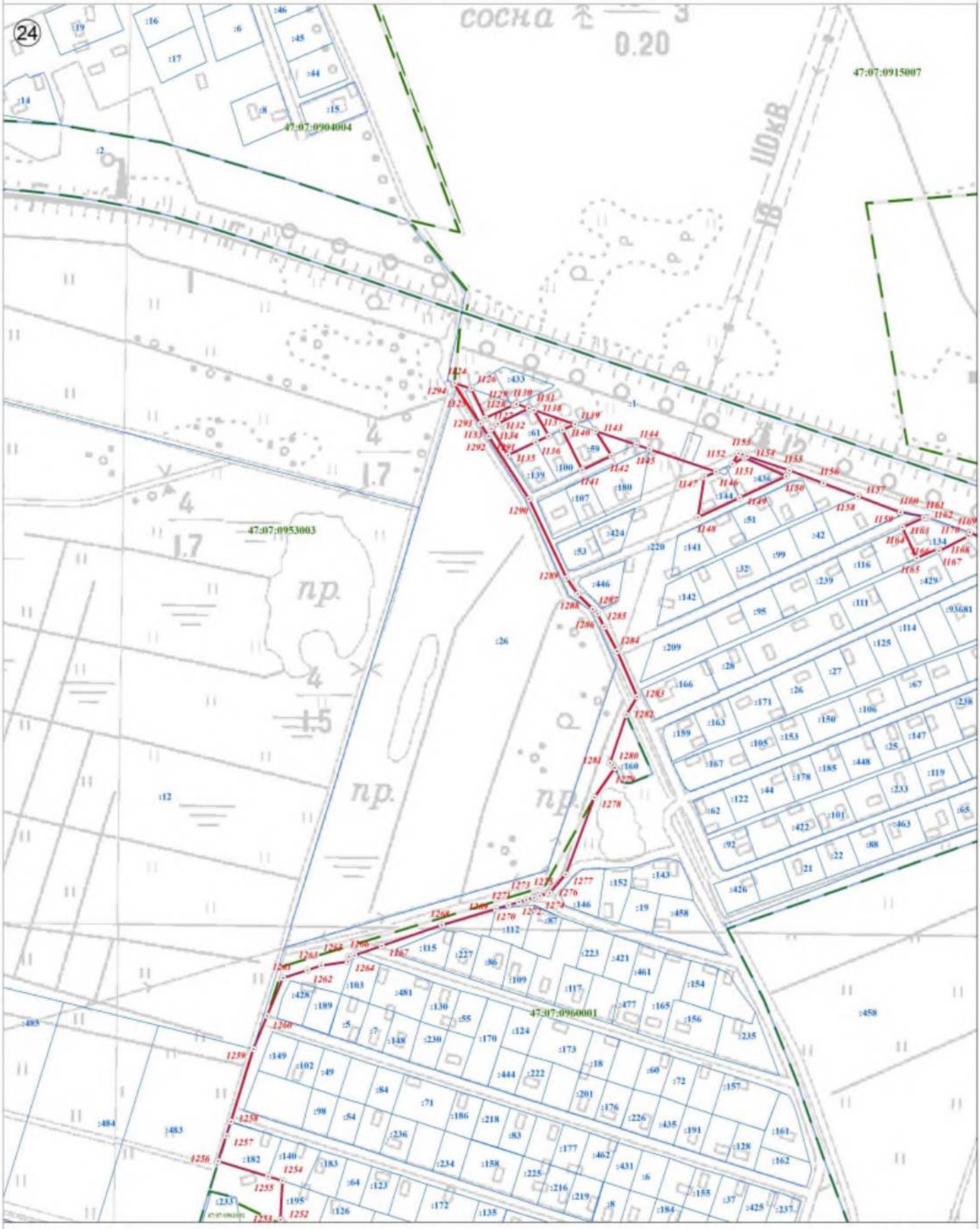

Используемые условные знаки и обозначения:

Масштаб 1:2 500

	Граница объекта
	Граница кадастрового квартала
	Граница земельного участка, сведения о котором внесены в ЕГРН
22	Характерная точка границы объекта землеустройства
:227	Номер земельного участка, сведения о границах которого внесены в ЕГРН, в кадастровом квартале
47:07:0904002	Номер кадастрового квартала

Подпись _____ Дата "26" июля 2021 г.

Место для оттиска печати (при наличии) лица, составившего описание местоположения границ объекта

План границ объекта



Используемые условные знаки и обозначения:

Масштаб 1:2 500

	Граница объекта
	Граница кадастрового квартала
	Граница земельного участка, сведения о котором внесены в ЕГРН
22	Характерная точка границы объекта землеустройства
:227	Номер земельного участка, сведения о границах которого внесены в ЕГРН, в кадастровом квартале
47:07:0904002	Номер кадастрового квартала

Подпись _____ Дата "26" июля 2021 г.

Место для оттиска печати (при наличии) лица, составившего описание местоположения границ объекта

План границ объекта

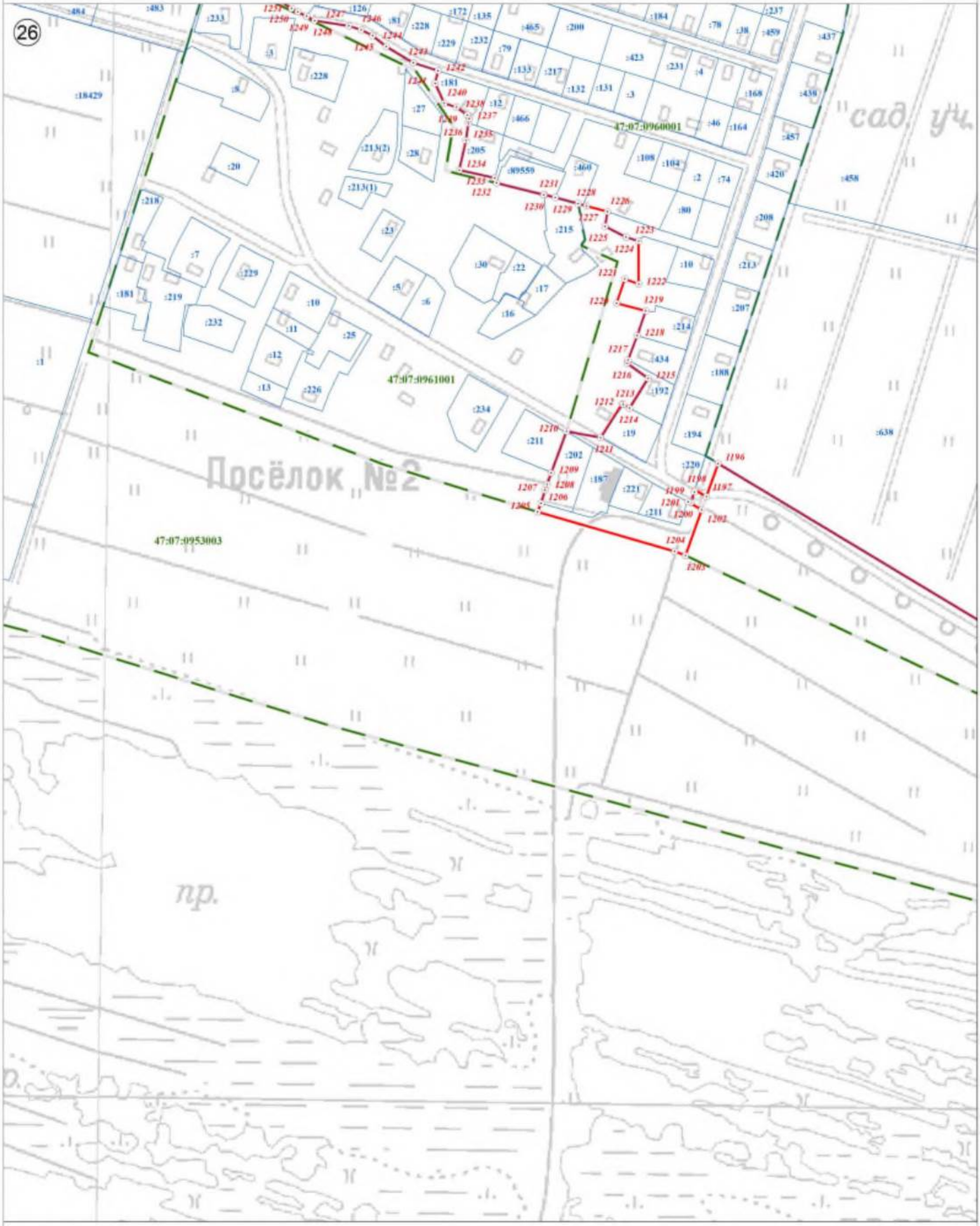

Используемые условные знаки и обозначения:

Масштаб 1:2 500

	Граница объекта
	Граница кадастрового квартала
	Граница земельного участка, сведения о котором внесены в ЕГРН
22	Характерная точка границы объекта землеустройства
:227	Номер земельного участка, сведения о границах которого внесены в ЕГРН, в кадастровом квартале
47:07:0904002	Номер кадастрового квартала

Подпись _____ Дата "26" июля 2021 г.

Место для оттиска печати (при наличии) лица, составившего описание местоположения границ объекта

План границ объекта



Используемые условные знаки и обозначения:

	Граница объекта
	Граница кадастрового квартала
	Граница земельного участка, сведения о котором внесены в ЕГРН
22	Характерная точка границы объекта землеустройства
:227	Номер земельного участка, сведения о границах которого внесены в ЕГРН, в кадастровом квартале
47:07:0904002	Номер кадастрового квартала

Масштаб 1:2 500

Подпись _____ Дата "26" июля 2021 г.

Место для оттиска печати (при наличии) лица, составившего описание местоположения границ объекта

План границ объекта

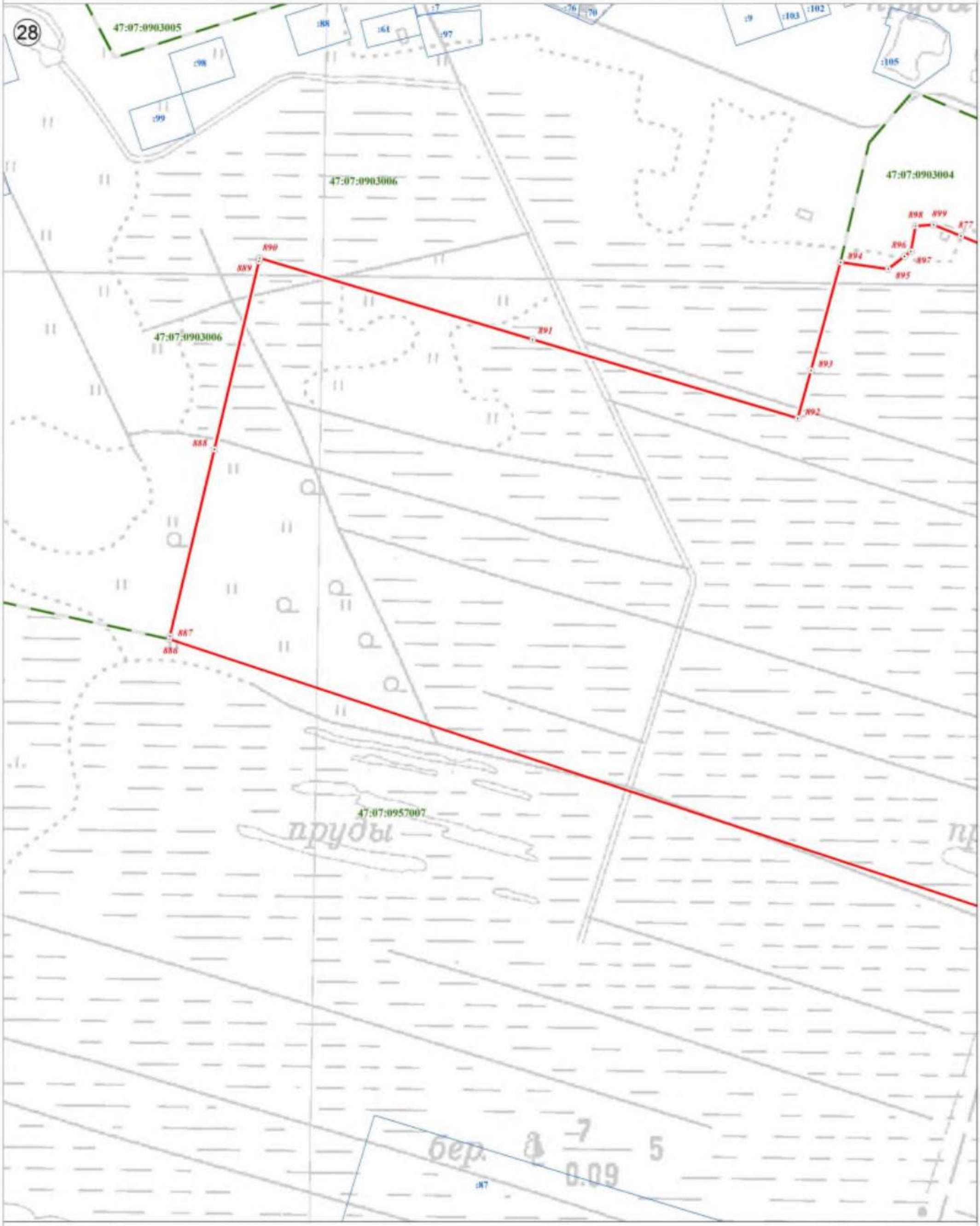

Используемые условные знаки и обозначения:

	Граница объекта
	Граница кадастрового квартала
	Граница земельного участка, сведения о котором внесены в ЕГРН
22	Характерная точка границы объекта землеустройства
:227	Номер земельного участка, сведения о границах которого внесены в ЕГРН, в кадастровом квартале
47:07:0904002	Номер кадастрового квартала

Масштаб 1:2 500

Подпись _____ Дата "26" июля 2021 г.

Место для оттиска печати (при наличии) лица, составившего описание местоположения границ объекта

План границ объекта

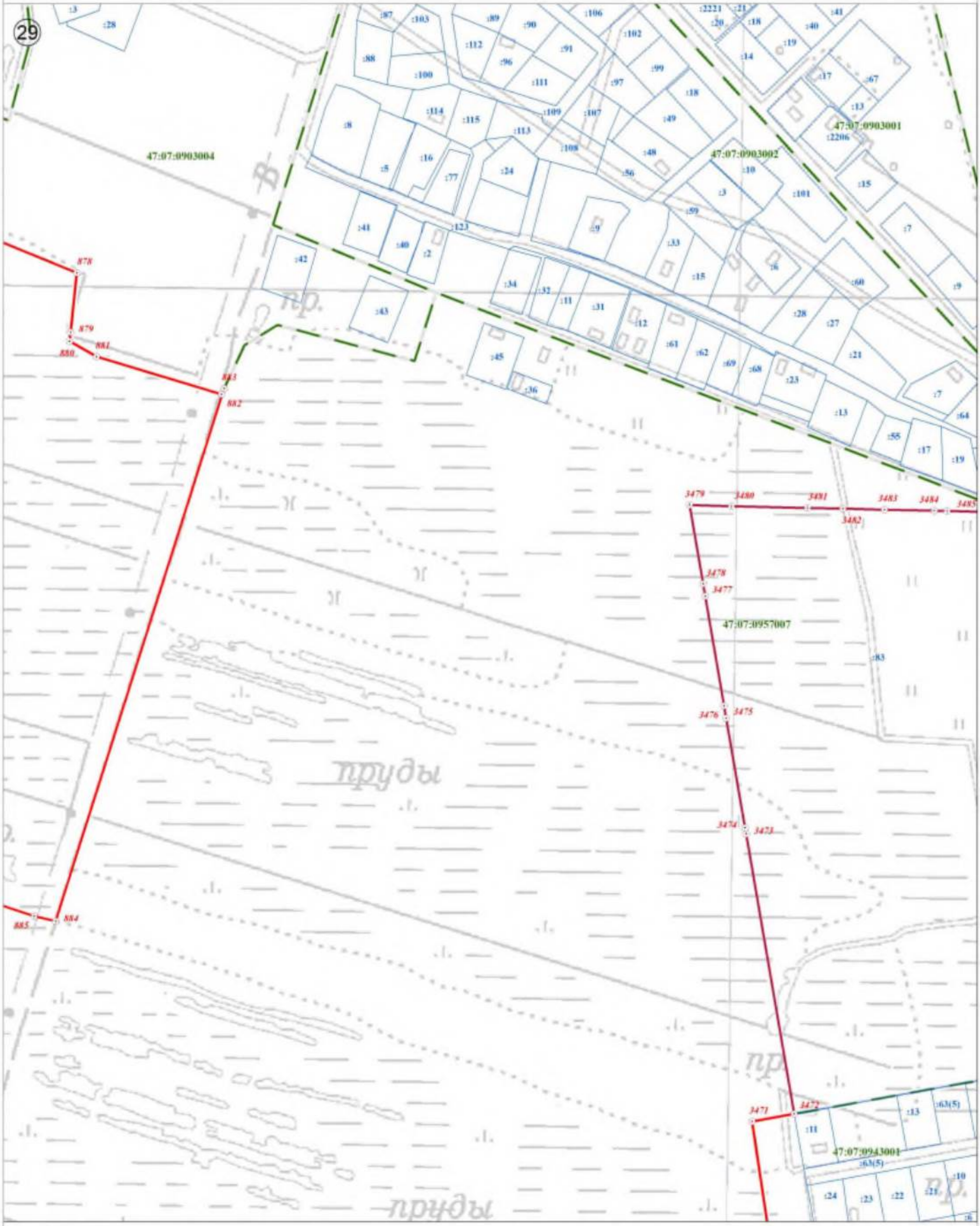

Используемые условные знаки и обозначения:

	Граница объекта
	Граница кадастрового квартала
	Граница земельного участка, сведения о котором внесены в ЕГРН
22	Характерная точка границы объекта землеустройства
:227	Номер земельного участка, сведения о границах которого внесены в ЕГРН, в кадастровом квартале
47:07:0904002	Номер кадастрового квартала

Масштаб 1:2 500

Подпись _____ Дата "26" июля 2021 г.

Место для оттиска печати (при наличии) лица, составившего описание местоположения границ объекта

План границ объекта



Используемые условные знаки и обозначения:

Масштаб 1:2 500

	Граница объекта
	Граница кадастрового квартала
	Граница земельного участка, сведения о котором внесены в ЕГРН
22	Характерная точка границы объекта землеустройства
:227	Номер земельного участка, сведения о границах которого внесены в ЕГРН, в кадастровом квартале
47:07:0904002	Номер кадастрового квартала

Подпись _____ Дата "26" июля 2021 г.

Место для оттиска печати (при наличии) лица, составившего описание местоположения границ объекта

План границ объекта

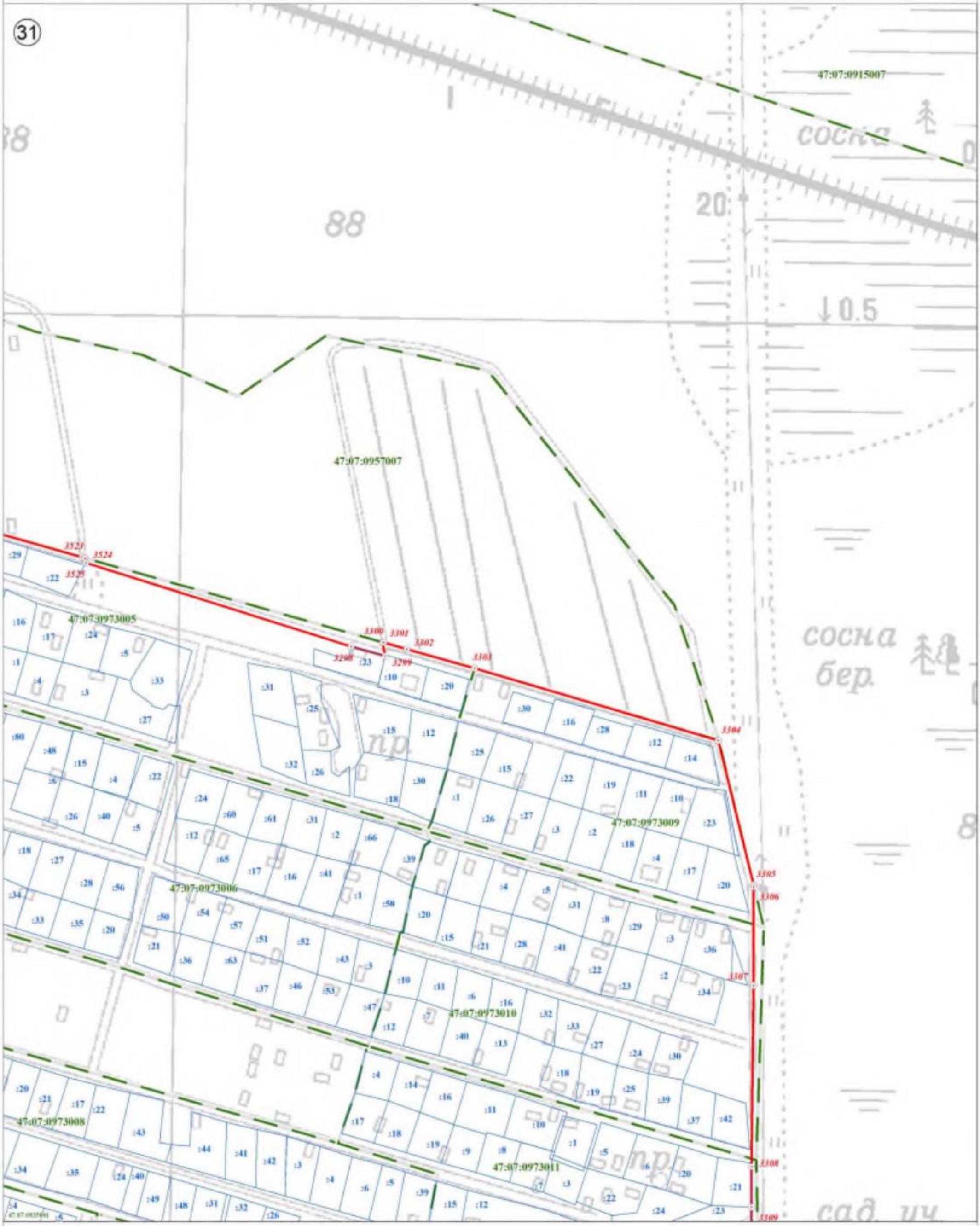

Используемые условные знаки и обозначения:

	Граница объекта
	Граница кадастрового квартала
	Граница земельного участка, сведения о котором внесены в ЕГРН
22	Характерная точка границы объекта землеустройства
:227	Номер земельного участка, сведения о границах которого внесены в ЕГРН, в кадастровом квартале
47:07:0904002	Номер кадастрового квартала

Масштаб 1:2 500

Подпись _____ Дата "26" июля 2021 г.

Место для оттиска печати (при наличии) лица, составившего описание местоположения границ объекта

План границ объекта

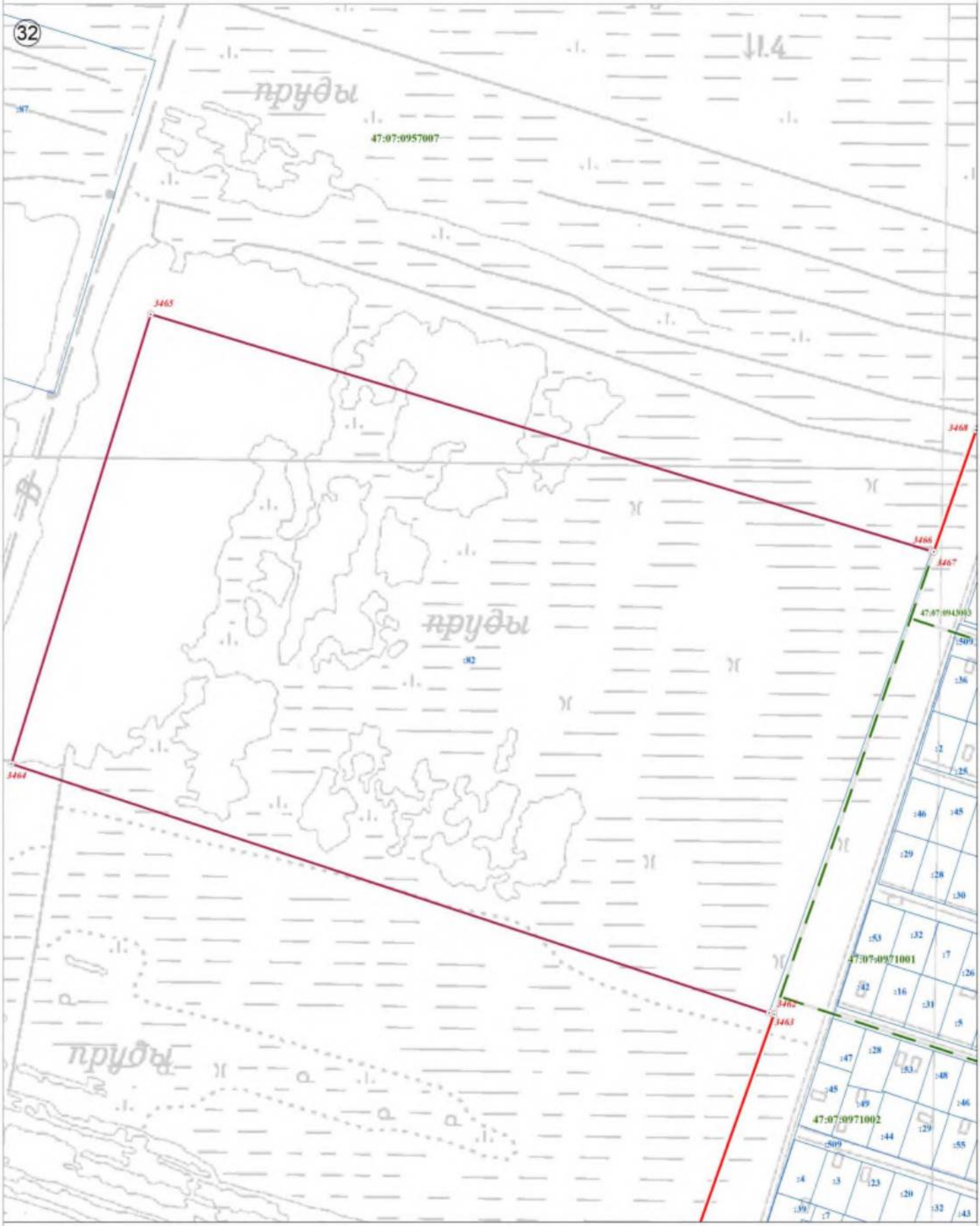

Используемые условные знаки и обозначения:

	Граница объекта
	Граница кадастрового квартала
	Граница земельного участка, сведения о котором внесены в ЕГРН
22	Характерная точка границы объекта землеустройства
:227	Номер земельного участка, сведения о границах которого внесены в ЕГРН, в кадастровом квартале
47:07:0904002	Номер кадастрового квартала

Масштаб 1:2 500

Подпись _____ Дата "26" июля 2021 г.

Место для оттиска печати (при наличии) лица, составившего описание местоположения границ объекта

План границ объекта

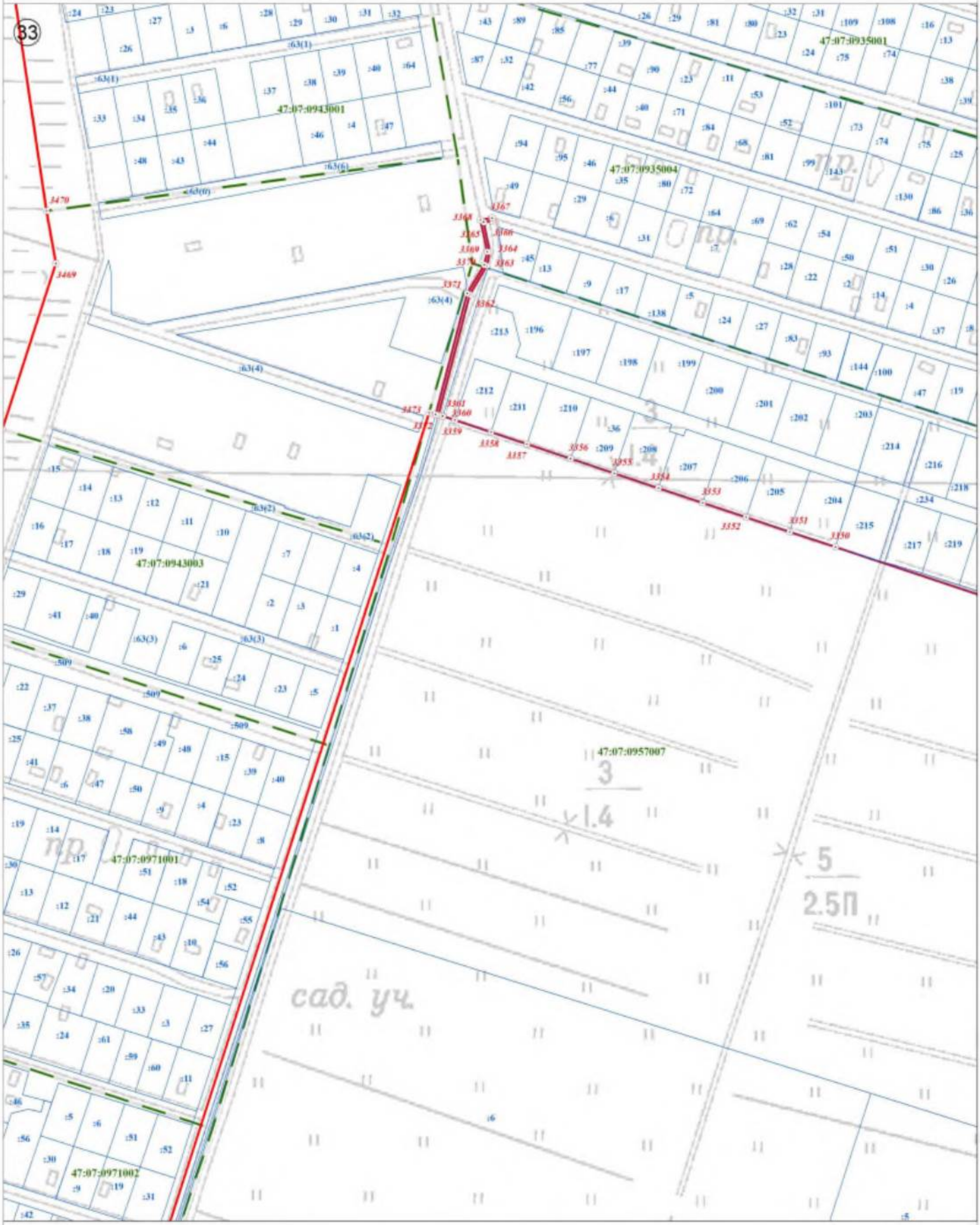

Используемые условные знаки и обозначения:

Масштаб 1:2 500

	Граница объекта
	Граница кадастрового квартала
	Граница земельного участка, сведения о котором внесены в ЕГРН
22	Характерная точка границы объекта землеустройства
:227	Номер земельного участка, сведения о границах которого внесены в ЕГРН, в кадастровом квартале
47:07:0904002	Номер кадастрового квартала

Подпись _____ Дата "26" июля 2021 г.

Место для оттиска печати (при наличии) лица, составившего описание местоположения границ объекта

План границ объекта

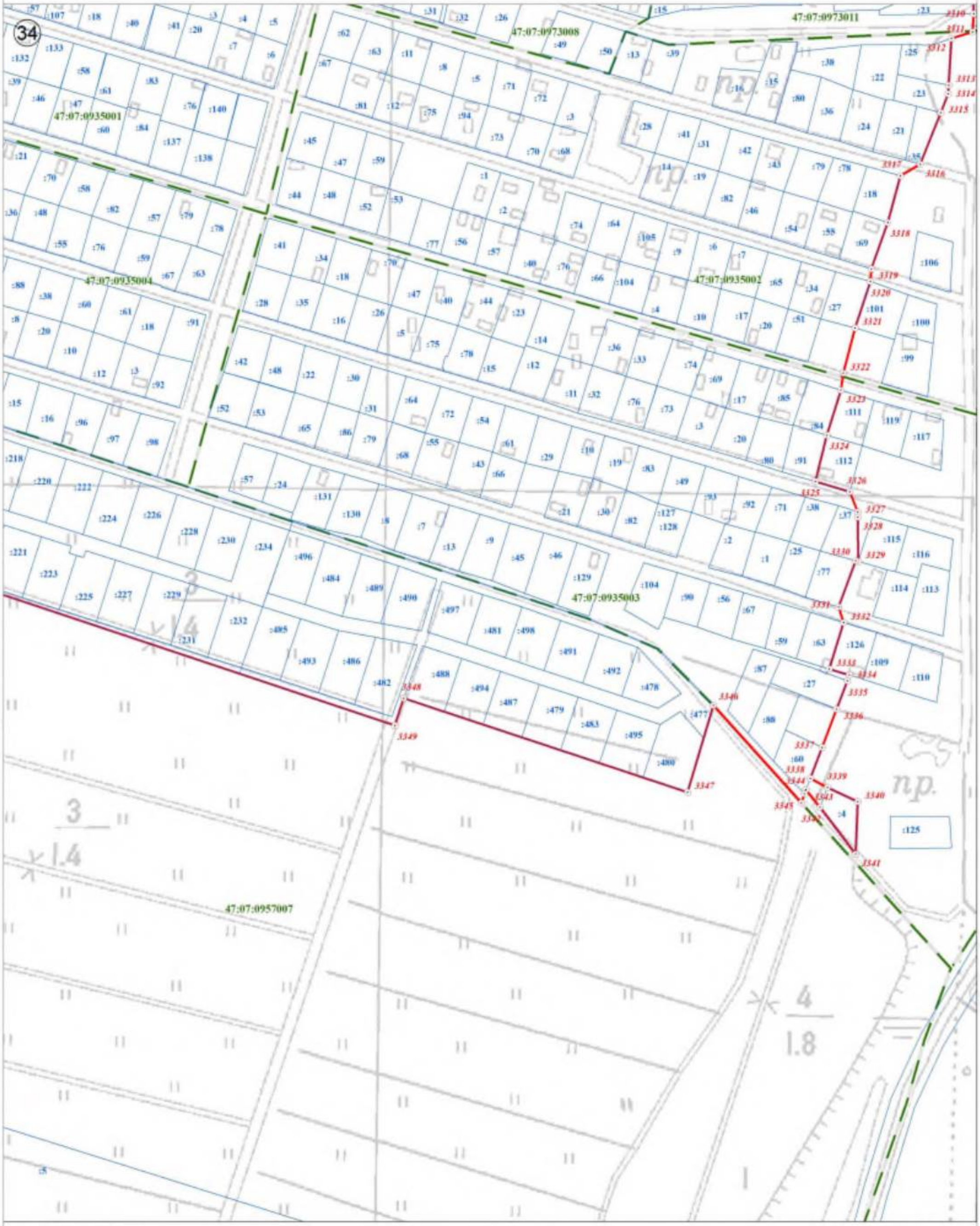

Используемые условные знаки и обозначения:

Масштаб 1:2 500

	Граница объекта
	Граница кадастрового квартала
	Граница земельного участка, сведения о котором внесены в ЕГРН
22	Характерная точка границы объекта землеустройства
:227	Номер земельного участка, сведения о границах которого внесены в ЕГРН, в кадастровом квартале
47:07:0904002	Номер кадастрового квартала

Подпись _____ Дата "26" июля 2021 г.

Место для оттиска печати (при наличии) лица, составившего описание местоположения границ объекта

План границ объекта

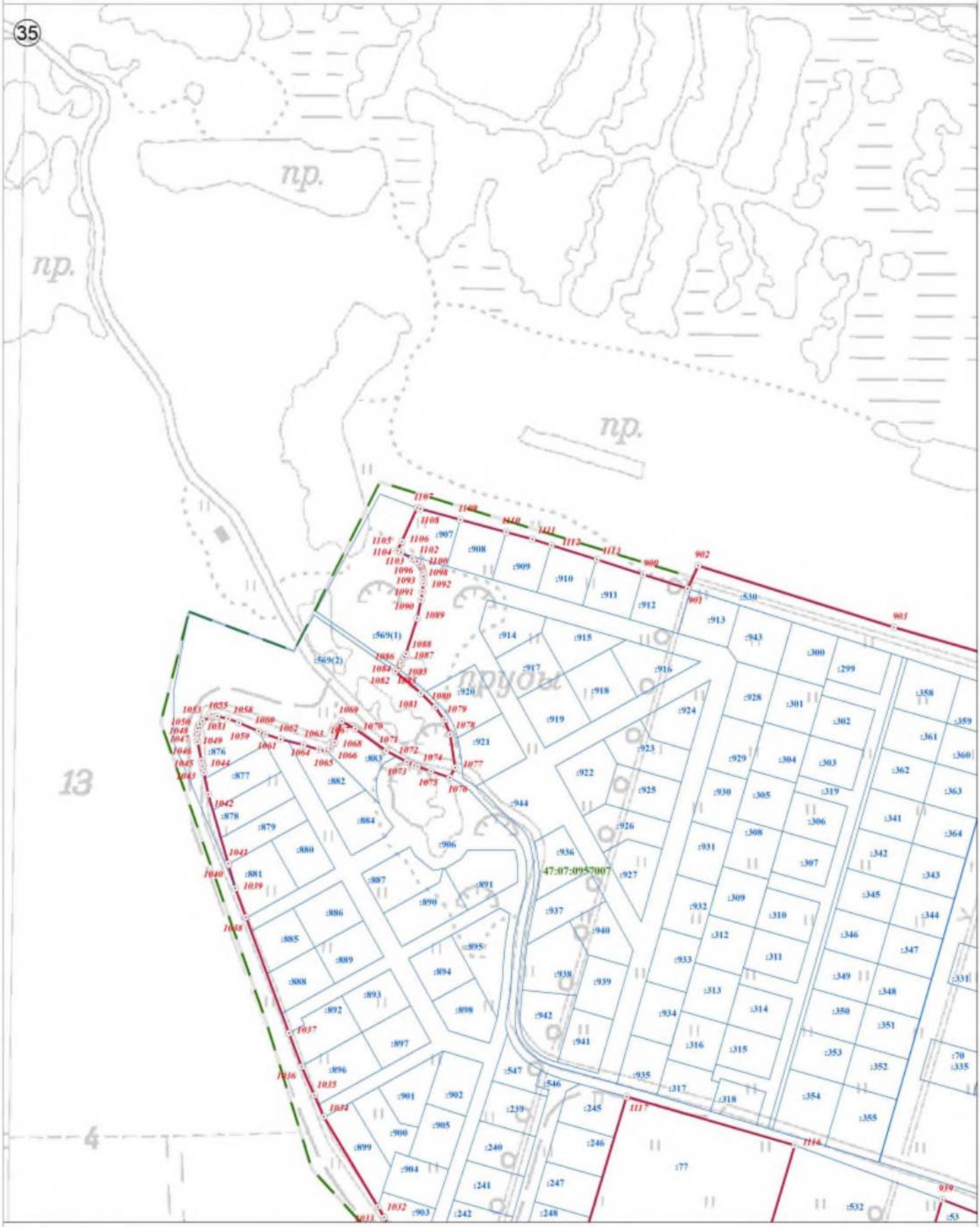

Используемые условные знаки и обозначения:

Масштаб 1:2 500

	Граница объекта
	Граница кадастрового квартала
	Граница земельного участка, сведения о котором внесены в ЕГРН
22	Характерная точка границы объекта землеустройства
:227	Номер земельного участка, сведения о границах которого внесены в ЕГРН, в кадастровом квартале
47:07:0904002	Номер кадастрового квартала

Подпись _____ Дата "26" июля 2021 г.

Место для оттиска печати (при наличии) лица, составившего описание местоположения границ объекта

План границ объекта

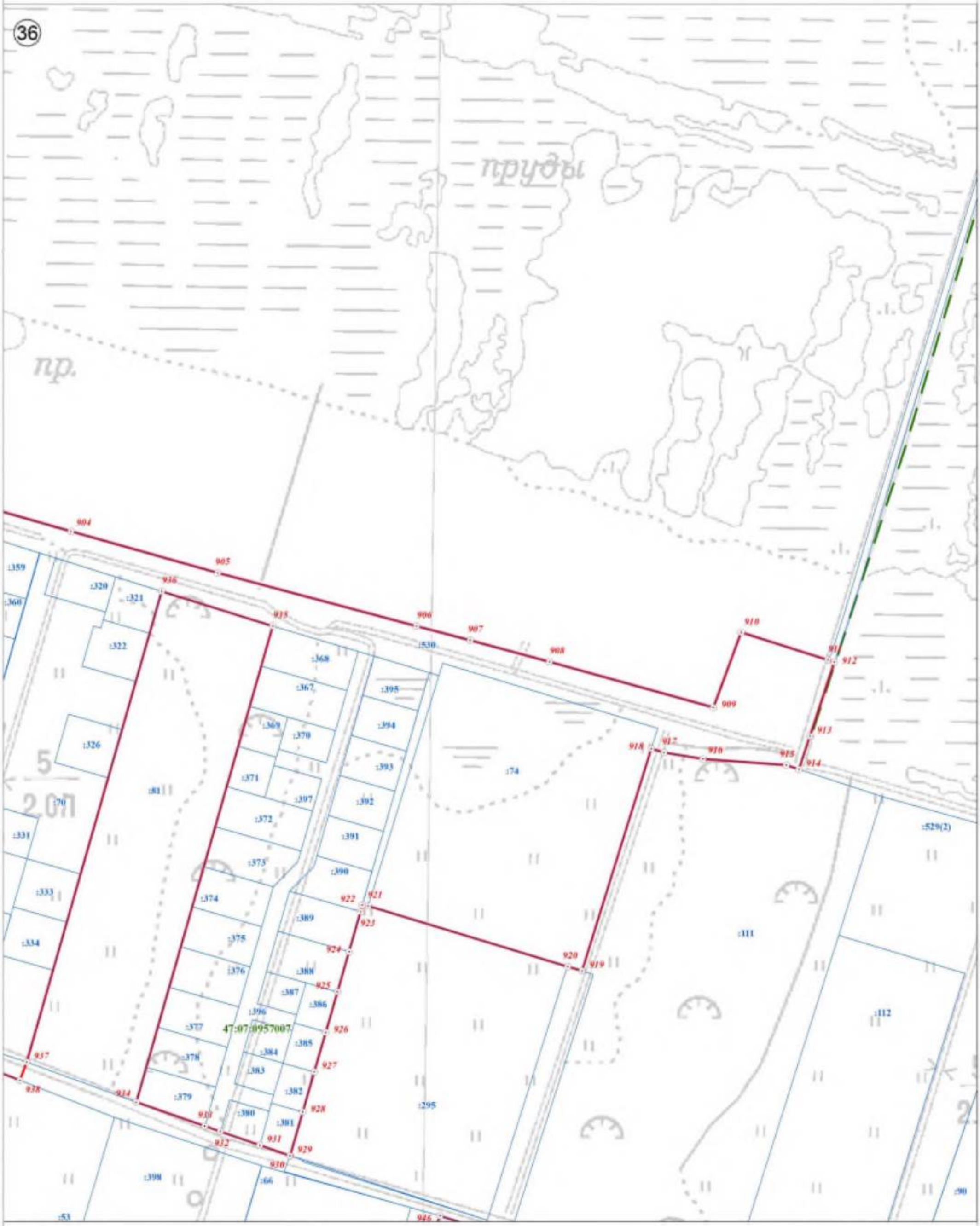

Используемые условные знаки и обозначения:

	Граница объекта
	Граница кадастрового квартала
	Граница земельного участка, сведения о котором внесены в ЕГРН
22	Характерная точка границы объекта землеустройства
:227	Номер земельного участка, сведения о границах которого внесены в ЕГРН, в кадастровом квартале
47:07:0904002	Номер кадастрового квартала

Масштаб 1:2 500

Подпись _____ Дата "26" июля 2021 г.

Место для оттиска печати (при наличии) лица, составившего описание местоположения границ объекта

План границ объекта

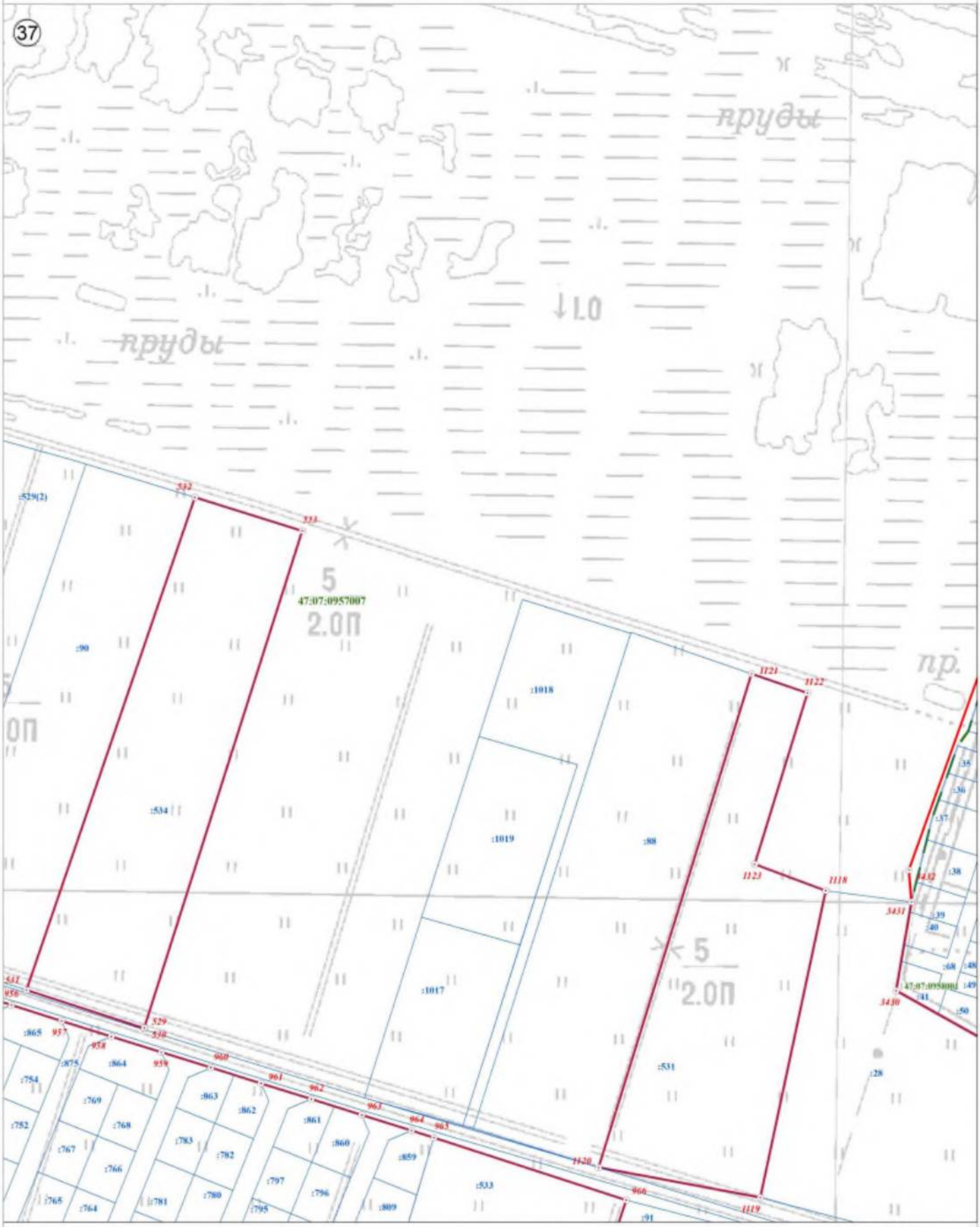

Используемые условные знаки и обозначения:

Масштаб 1:2 500

	Граница объекта
	Граница кадастрового квартала
	Граница земельного участка, сведения о котором внесены в ЕГРН
22	Характерная точка границы объекта землеустройства
:227	Номер земельного участка, сведения о границах которого внесены в ЕГРН, в кадастровом квартале
47:07:0904002	Номер кадастрового квартала

Подпись _____ Дата "26" июля 2021 г.

Место для оттиска печати (при наличии) лица, составившего описание местоположения границ объекта

План границ объекта



Используемые условные знаки и обозначения:

Масштаб 1:2 500

- Граница объекта
- Граница кадастрового квартала
- Граница земельного участка, сведения о котором внесены в ЕГРН
- 22 — Характерная точка границы объекта землеустройства
- :227 — Номер земельного участка, сведения о границах которого внесены в ЕГРН, в кадастровом квартале
- 47:07:0904002 — Номер кадастрового квартала

Подпись _____ Дата "26" июля 2021 г.

Место для оттиска печати (при наличии) лица, составившего описание местоположения границ объекта

План границ объекта



Используемые условные знаки и обозначения:

	Граница объекта
	Граница кадастрового квартала
	Граница земельного участка, сведения о котором внесены в ЕГРН
22	Характерная точка границы объекта землеустройства
:227	Номер земельного участка, сведения о границах которого внесены в ЕГРН, в кадастровом квартале
47:07:0904002	Номер кадастрового квартала

Масштаб 1:2 500

Подпись _____ Дата "26" июля 2021 г.

Место для оттиска печати (при наличии) лица, составившего описание местоположения границ объекта

План границ объекта

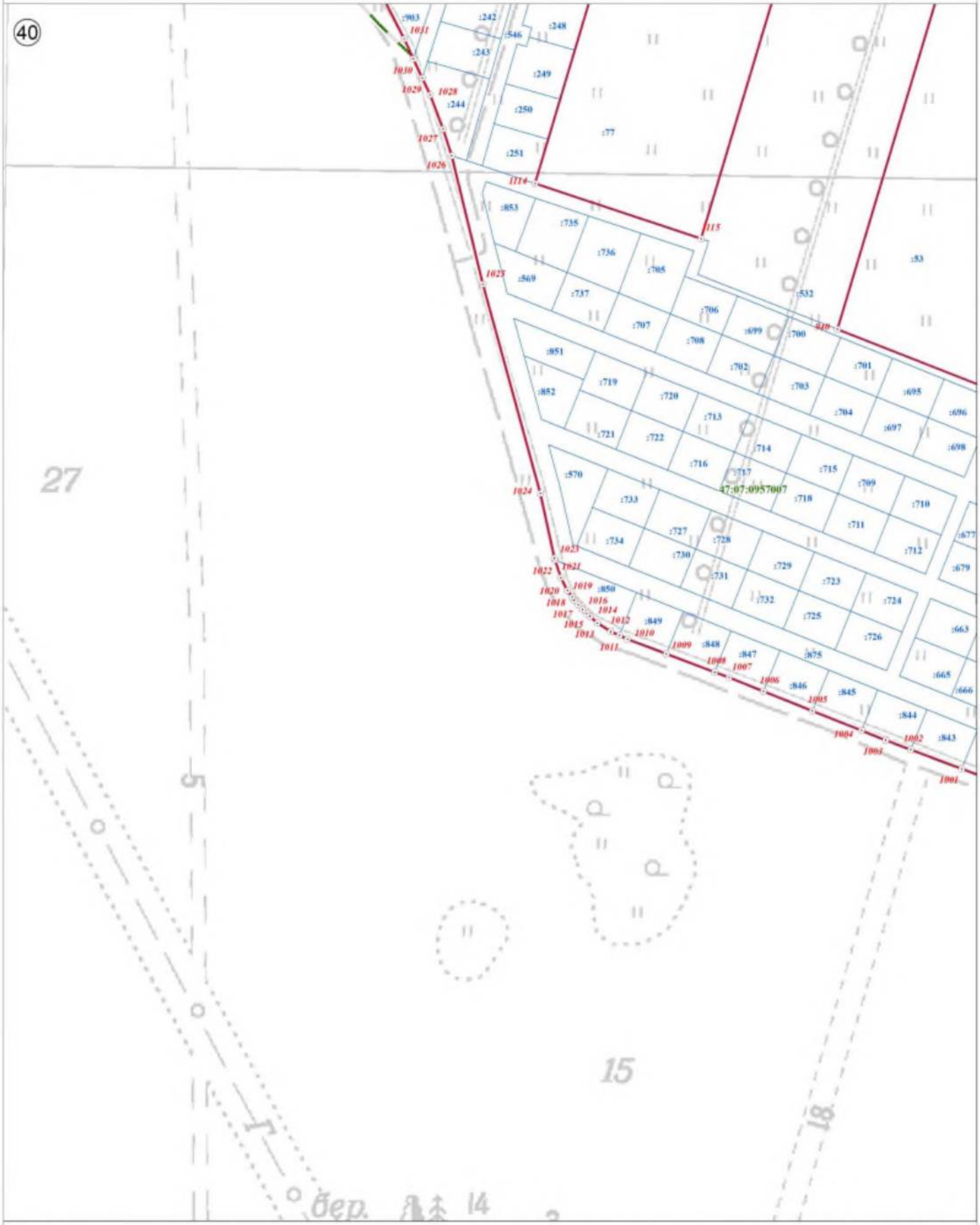

Используемые условные знаки и обозначения:

	Граница объекта
	Граница кадастрового квартала
	Граница земельного участка, сведения о котором внесены в ЕГРН
22	Характерная точка границы объекта землеустройства
:227	Номер земельного участка, сведения о границах которого внесены в ЕГРН, в кадастровом квартале
47:07:0904002	Номер кадастрового квартала

Масштаб 1:2 500

Подпись _____ Дата "26" июля 2021 г.

Место для оттиска печати (при наличии) лица, составившего описание местоположения границ объекта

План границ объекта

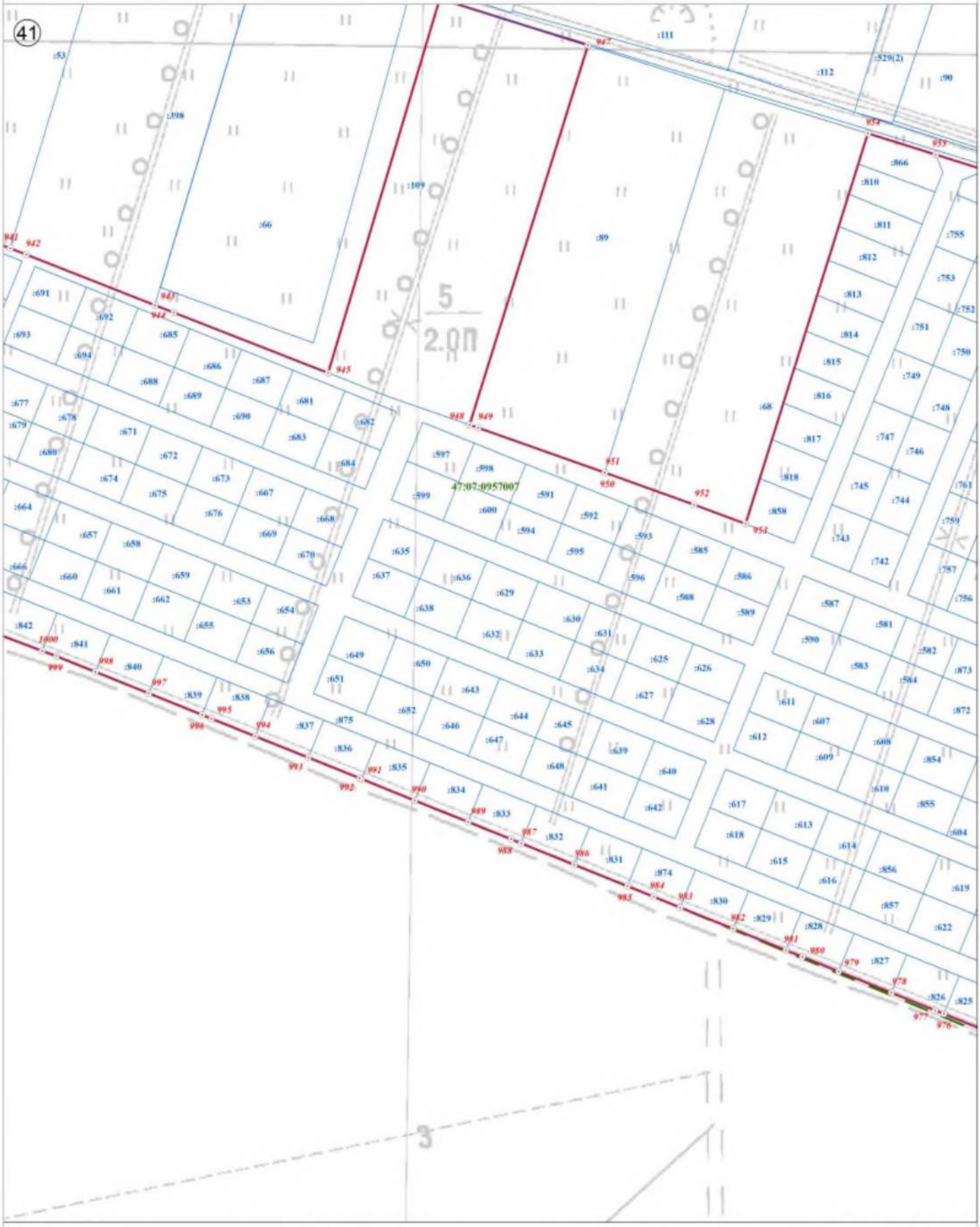

Используемые условные знаки и обозначения:

	Граница объекта
	Граница кадастрового квартала
	Граница земельного участка, сведения о котором внесены в ЕГРН
22	Характерная точка границы объекта землеустройства
:227	Номер земельного участка, сведения о границах которого внесены в ЕГРН, в кадастровом квартале
47:07:0904002	Номер кадастрового квартала

Масштаб 1:2 500

Подпись _____ Дата "26" июля 2021 г.

Место для оттиска печати (при наличии) лица, составившего описание местоположения границ объекта

План границ объекта

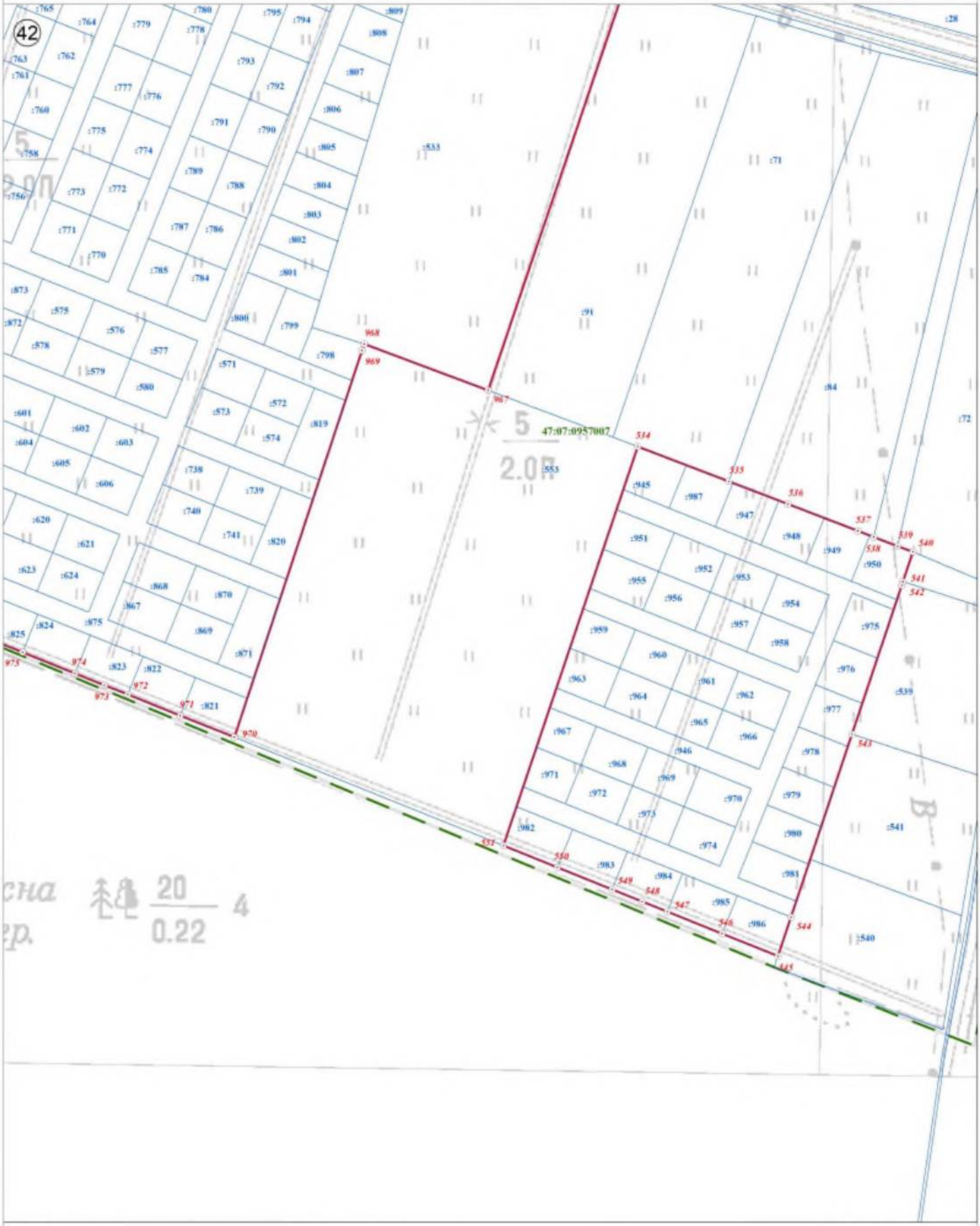

Используемые условные знаки и обозначения:

	Граница объекта
	Граница кадастрового квартала
	Граница земельного участка, сведения о котором внесены в ЕГРН
22	Характерная точка границы объекта землеустройства
:227	Номер земельного участка, сведения о границах которого внесены в ЕГРН, в кадастровом квартале
47:07:0904002	Номер кадастрового квартала

Масштаб 1:2 500

Подпись _____ Дата "26" июля 2021 г.

Место для оттиска печати (при наличии) лица, составившего описание местоположения границ объекта

План границ объекта



Используемые условные знаки и обозначения:

Масштаб 1:2 500

	Граница объекта
	Граница кадастрового квартала
	Граница земельного участка, сведения о котором внесены в ЕГРН
22	Характерная точка границы объекта землеустройства
:227	Номер земельного участка, сведения о границах которого внесены в ЕГРН, в кадастровом квартале
47:07:0904002	Номер кадастрового квартала

Подпись _____ Дата "26" июля 2021 г.

Место для оттиска печати (при наличии) лица, составившего описание местоположения границ объекта

План границ объекта



Используемые условные знаки и обозначения:

	Граница объекта
	Граница кадастрового квартала
	Граница земельного участка, сведения о котором внесены в ЕГРН
22	Характерная точка границы объекта землеустройства
:227	Номер земельного участка, сведения о границах которого внесены в ЕГРН, в кадастровом квартале
47:07:0904002	Номер кадастрового квартала

Масштаб 1:2 500

Подпись _____ Дата "26" июля 2021 г.

Место для оттиска печати (при наличии) лица, составившего описание местоположения границ объекта

План границ объекта



Используемые условные знаки и обозначения:

	Граница объекта
	Граница кадастрового квартала
	Граница земельного участка, сведения о котором внесены в ЕГРН
22	Характерная точка границы объекта землеустройства
:227	Номер земельного участка, сведения о границах которого внесены в ЕГРН, в кадастровом квартале
47:07:0904002	Номер кадастрового квартала

Масштаб 1:2 500

Подпись _____ Дата "26" июля 2021 г.

Место для оттиска печати (при наличии) лица, составившего описание местоположения границ объекта

План границ объекта



Используемые условные знаки и обозначения:

	Граница объекта
	Граница кадастрового квартала
	Граница земельного участка, сведения о котором внесены в ЕГРН
22	Характерная точка границы объекта землеустройства
:227	Номер земельного участка, сведения о границах которого внесены в ЕГРН, в кадастровом квартале
47:07:0904002	Номер кадастрового квартала

Масштаб 1:2 500

Подпись _____ Дата "26" июля 2021 г.

Место для оттиска печати (при наличии) лица, составившего описание местоположения границ объекта

План границ объекта

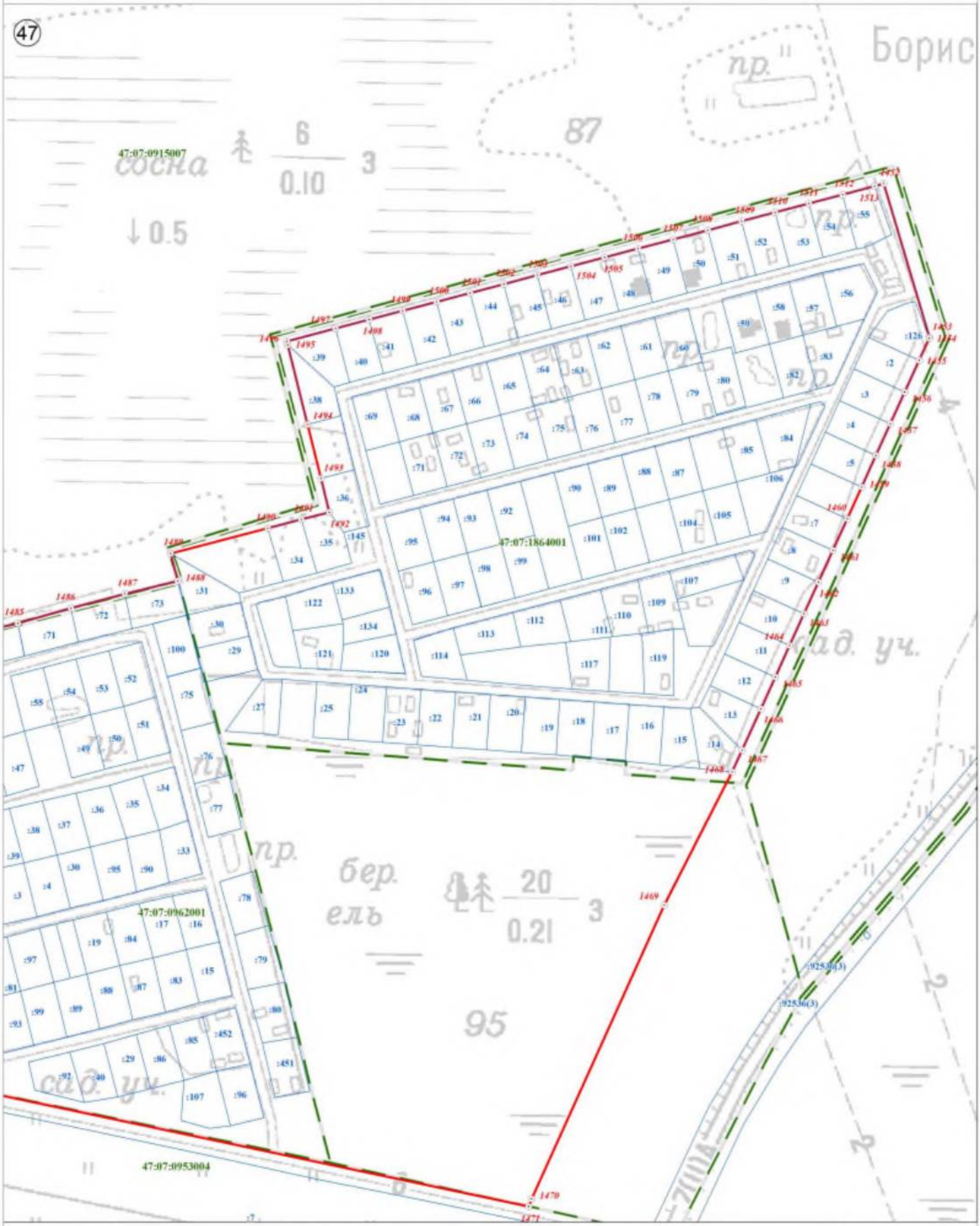

Используемые условные знаки и обозначения:

	Граница объекта
	Граница кадастрового квартала
	Граница земельного участка, сведения о котором внесены в ЕГРН
22	Характерная точка границы объекта землеустройства
:227	Номер земельного участка, сведения о границах которого внесены в ЕГРН, в кадастровом квартале
47:07:0904002	Номер кадастрового квартала

Масштаб 1:2 500

Подпись _____ Дата "26" июля 2021 г.

Место для оттиска печати (при наличии) лица, составившего описание местоположения границ объекта

План границ объекта



Используемые условные знаки и обозначения:

	Граница объекта
	Граница кадастрового квартала
	Граница земельного участка, сведения о котором внесены в ЕГРН
22	Характерная точка границы объекта землеустройства
:227	Номер земельного участка, сведения о границах которого внесены в ЕГРН, в кадастровом квартале
47:07:0904002	Номер кадастрового квартала

Масштаб 1:2 500

Подпись _____ Дата "26" июля 2021 г.

Место для оттиска печати (при наличии) лица, составившего описание местоположения границ объекта

План границ объекта



Используемые условные знаки и обозначения:

	Граница объекта
	Граница кадастрового квартала
	Граница земельного участка, сведения о котором внесены в ЕГРН
22	Характерная точка границы объекта землеустройства
:227	Номер земельного участка, сведения о границах которого внесены в ЕГРН, в кадастровом квартале
47:07:0904002	Номер кадастрового квартала

Масштаб 1:2 500

Подпись _____ Дата "26" июля 2021 г.

Место для оттиска печати (при наличии) лица, составившего описание местоположения границ объекта

План границ объекта

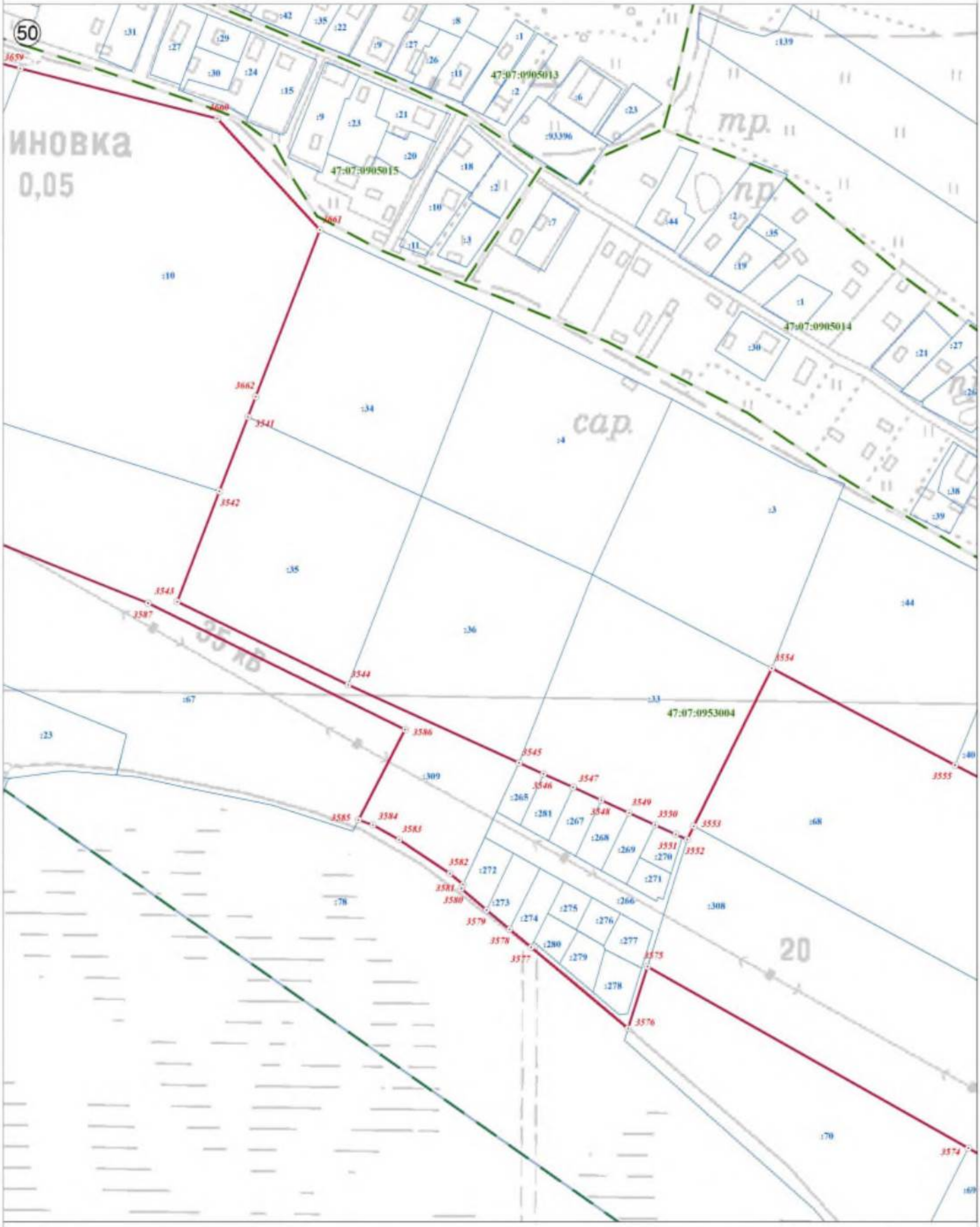

Используемые условные знаки и обозначения:

Масштаб 1:2 500

	Граница объекта
	Граница кадастрового квартала
	Граница земельного участка, сведения о котором внесены в ЕГРН
22	Характерная точка границы объекта землеустройства
:227	Номер земельного участка, сведения о границах которого внесены в ЕГРН, в кадастровом квартале
47:07:0904002	Номер кадастрового квартала

Подпись _____ Дата "26" июля 2021 г.

Место для оттиска печати (при наличии) лица, составившего описание местоположения границ объекта

План границ объекта

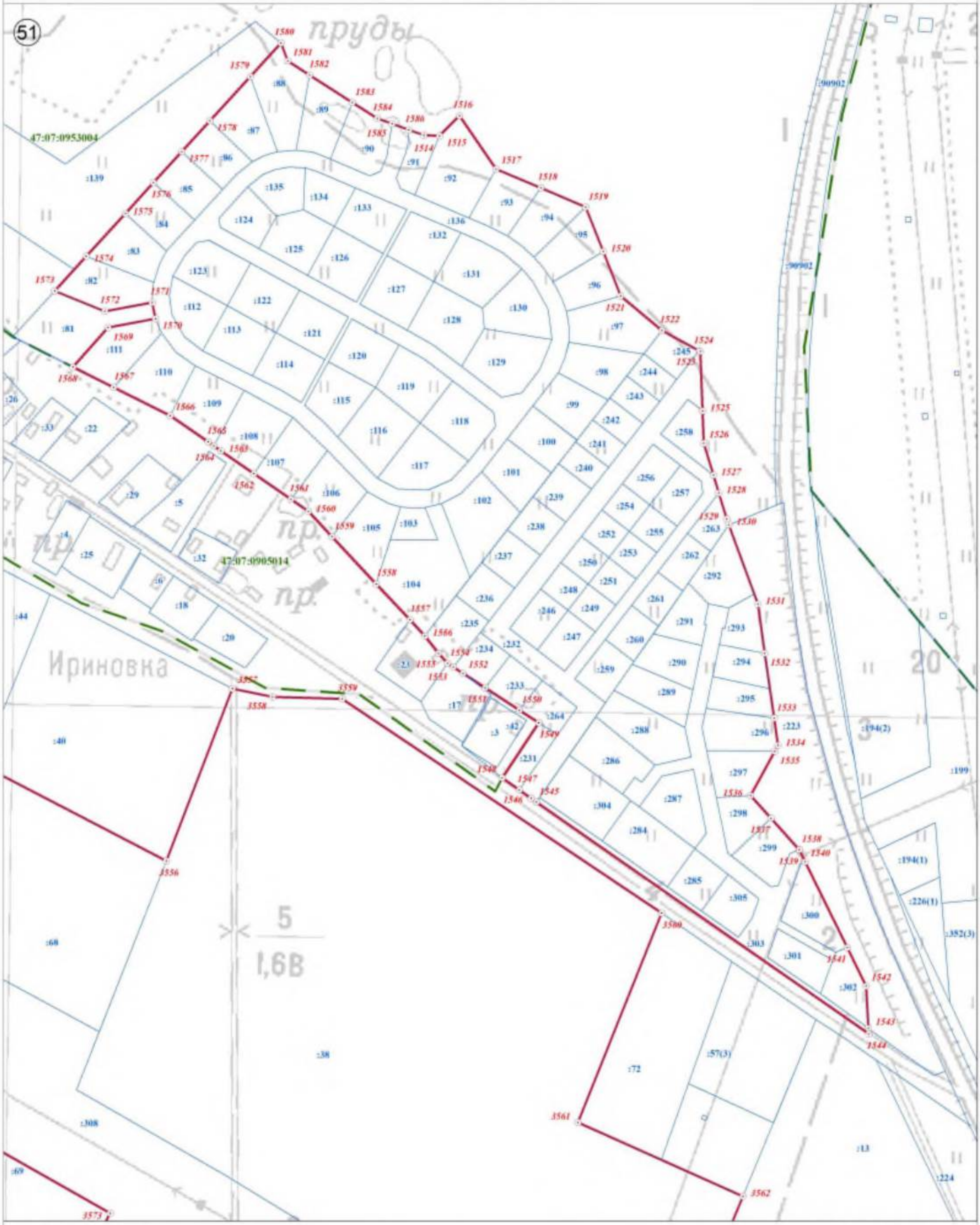
51
пруды
47:07:0953004
47:07:0905014
Ириновка
пр.
1580
1581
1582
1579
1583
1584
1516
1580
1585
1514
1515
1517
1518
1519
1520
1521
1522
1524
1525
1526
1527
1528
1529
1530
1531
1532
1533
1534
1535
1536
1537
1538
1540
1539
1541
1542
1543
1544
1545
1546
1547
1548
1549
1550
1551
1552
1553
1555
1557
1558
1559
1560
1561
1562
1563
1564
1565
1566
1567
1568
1569
1570
1571
1572
1573
1574
1575
1576
1577
1578
1579
1556
1557
1558
1559
1560
1561
1562
1563
1564
1565
1566
1567
1568
1569
1570
1571
1572
1573
1574
1575
1576
1577
1578
1579
1580
1581
1582
1583
1584
1580
1585
1514
1515
1516
1517
1518
1519
1520
1521
1522
1524
1525
1526
1527
1528
1529
1530
1531
1532
1533
1534
1535
1536
1537
1538
1540
1539
1541
1542
1543
1544
1545
1546
1547
1548
1549
1550
1551
1552
1553
1555

План границ объекта

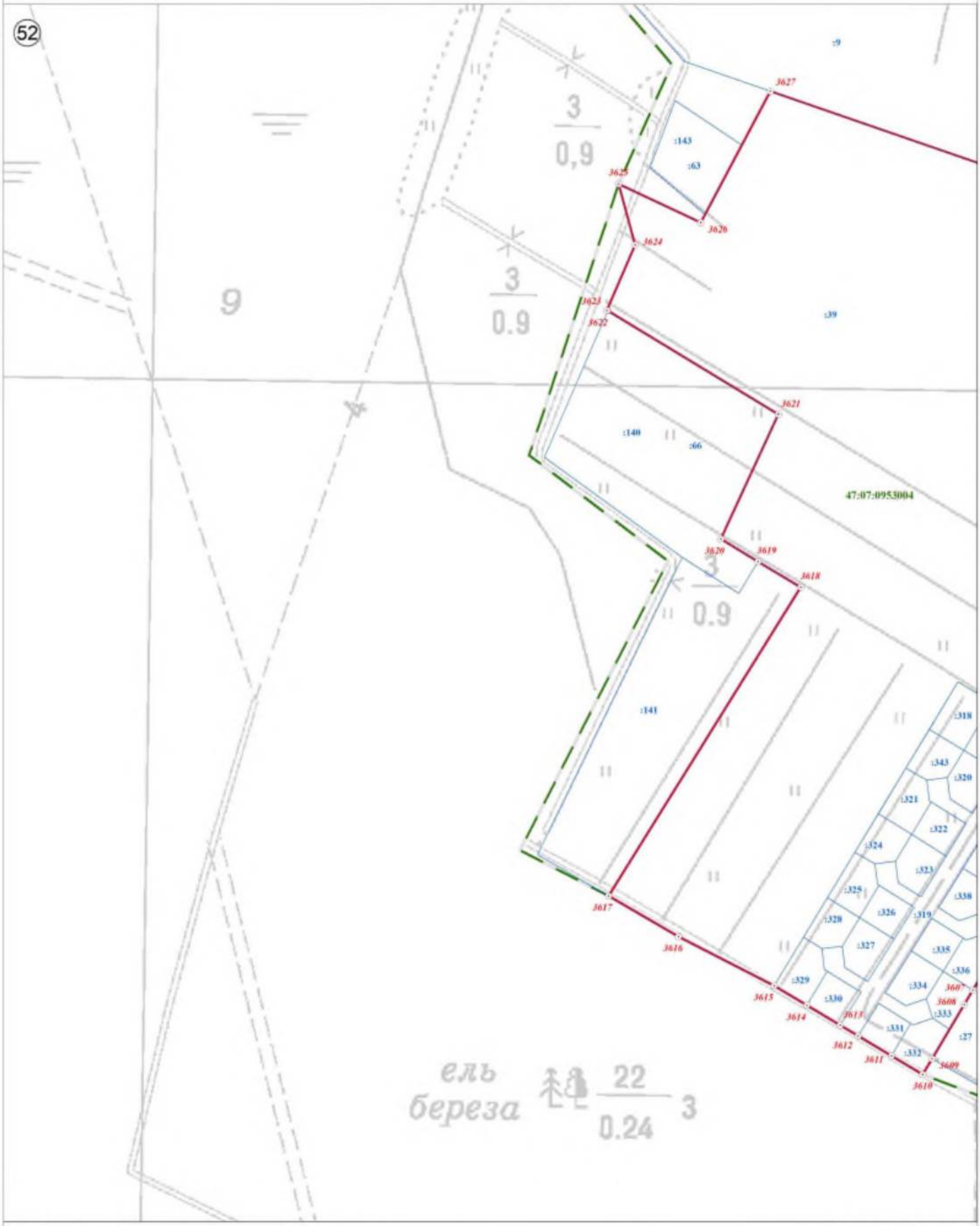

Используемые условные знаки и обозначения:

	Граница объекта
	Граница кадастрового квартала
	Граница земельного участка, сведения о котором внесены в ЕГРН
22	Характерная точка границы объекта землеустройства
:227	Номер земельного участка, сведения о границах которого внесены в ЕГРН, в кадастровом квартале
47:07:0904002	Номер кадастрового квартала

Масштаб 1:2 500

Подпись _____ Дата "26" июля 2021 г.

Место для оттиска печати (при наличии) лица, составившего описание местоположения границ объекта

План границ объекта



Используемые условные знаки и обозначения:

Масштаб 1:2 500

	Граница объекта
	Граница кадастрового квартала
	Граница земельного участка, сведения о котором внесены в ЕГРН
22	Характерная точка границы объекта землеустройства
:227	Номер земельного участка, сведения о границах которого внесены в ЕГРН, в кадастровом квартале
47:07:0904002	Номер кадастрового квартала

Подпись _____ Дата "26" июля 2021 г.

Место для оттиска печати (при наличии) лица, составившего описание местоположения границ объекта

План границ объекта

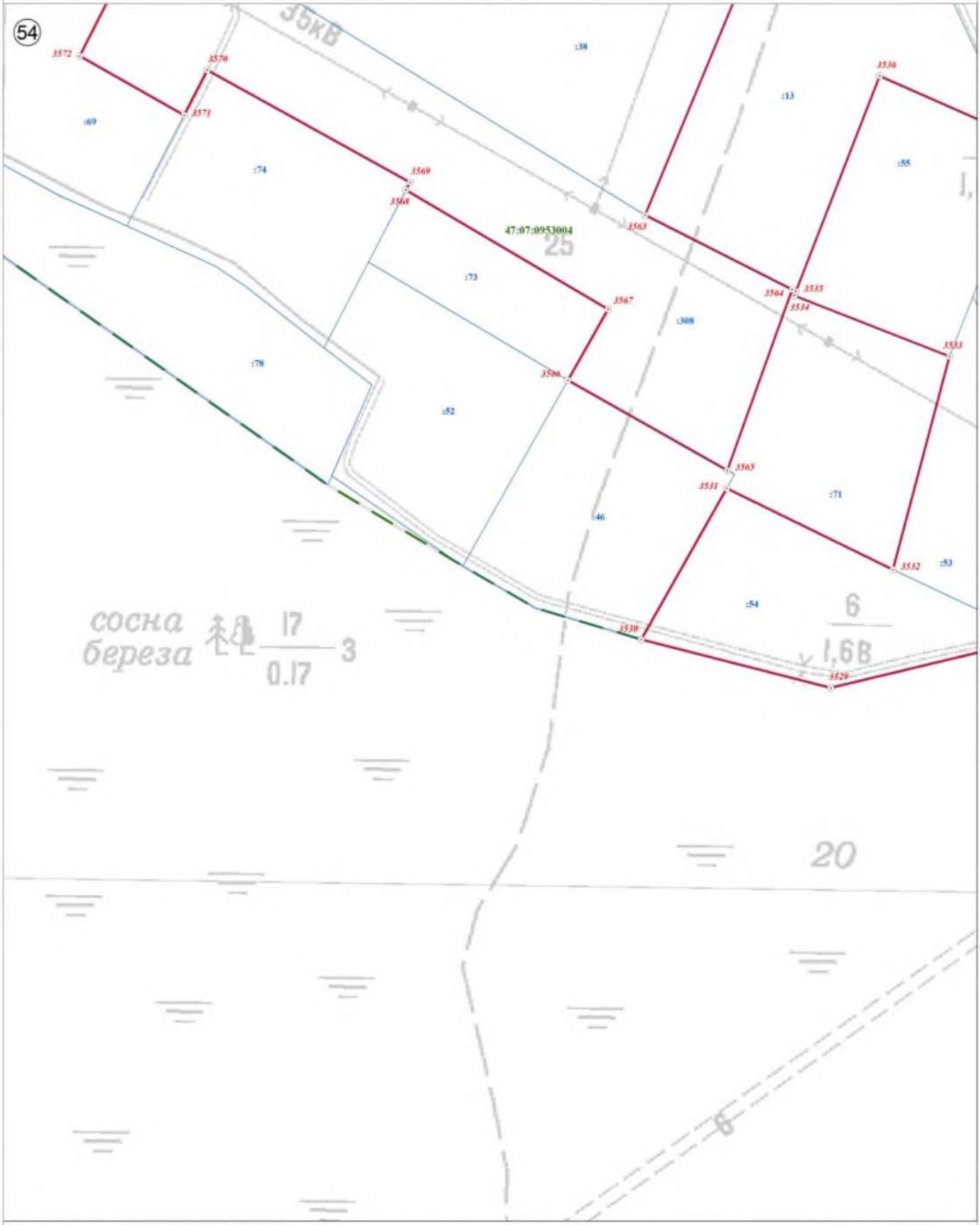

Используемые условные знаки и обозначения:

	Граница объекта
	Граница кадастрового квартала
	Граница земельного участка, сведения о котором внесены в ЕГРН
22	Характерная точка границы объекта землеустройства
:227	Номер земельного участка, сведения о границах которого внесены в ЕГРН, в кадастровом квартале
47:07:0904002	Номер кадастрового квартала

Масштаб 1:2 500

Подпись _____ Дата "26" июля 2021 г.

Место для оттиска печати (при наличии) лица, составившего описание местоположения границ объекта

План границ объекта

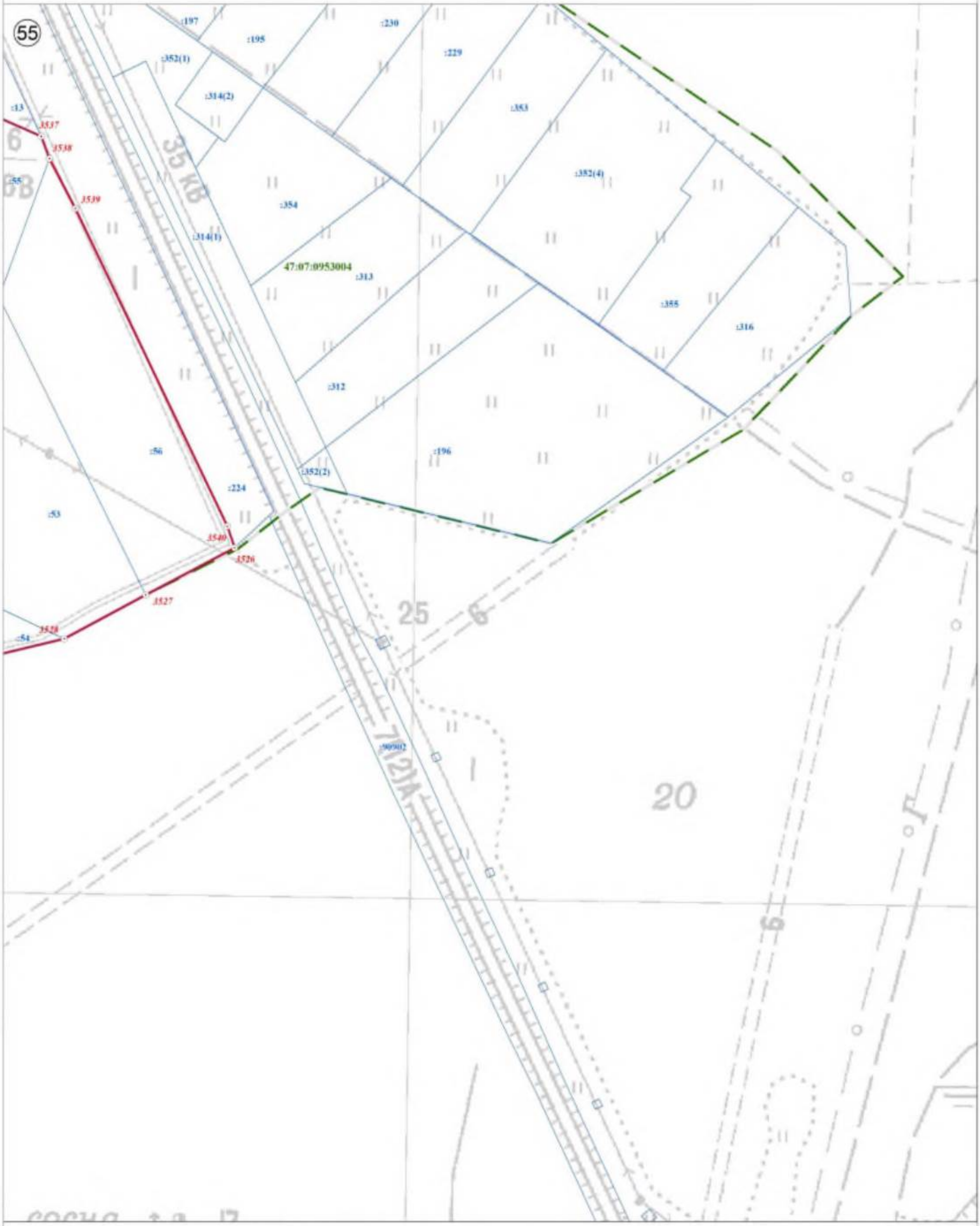

Используемые условные знаки и обозначения:

	Граница объекта
	Граница кадастрового квартала
	Граница земельного участка, сведения о котором внесены в ЕГРН
22	Характерная точка границы объекта землеустройства
:227	Номер земельного участка, сведения о границах которого внесены в ЕГРН, в кадастровом квартале
47:07:0904002	Номер кадастрового квартала

Масштаб 1:2 500

Подпись _____ Дата "26" июля 2021 г.

Место для оттиска печати (при наличии) лица, составившего описание местоположения границ объекта

План границ объекта

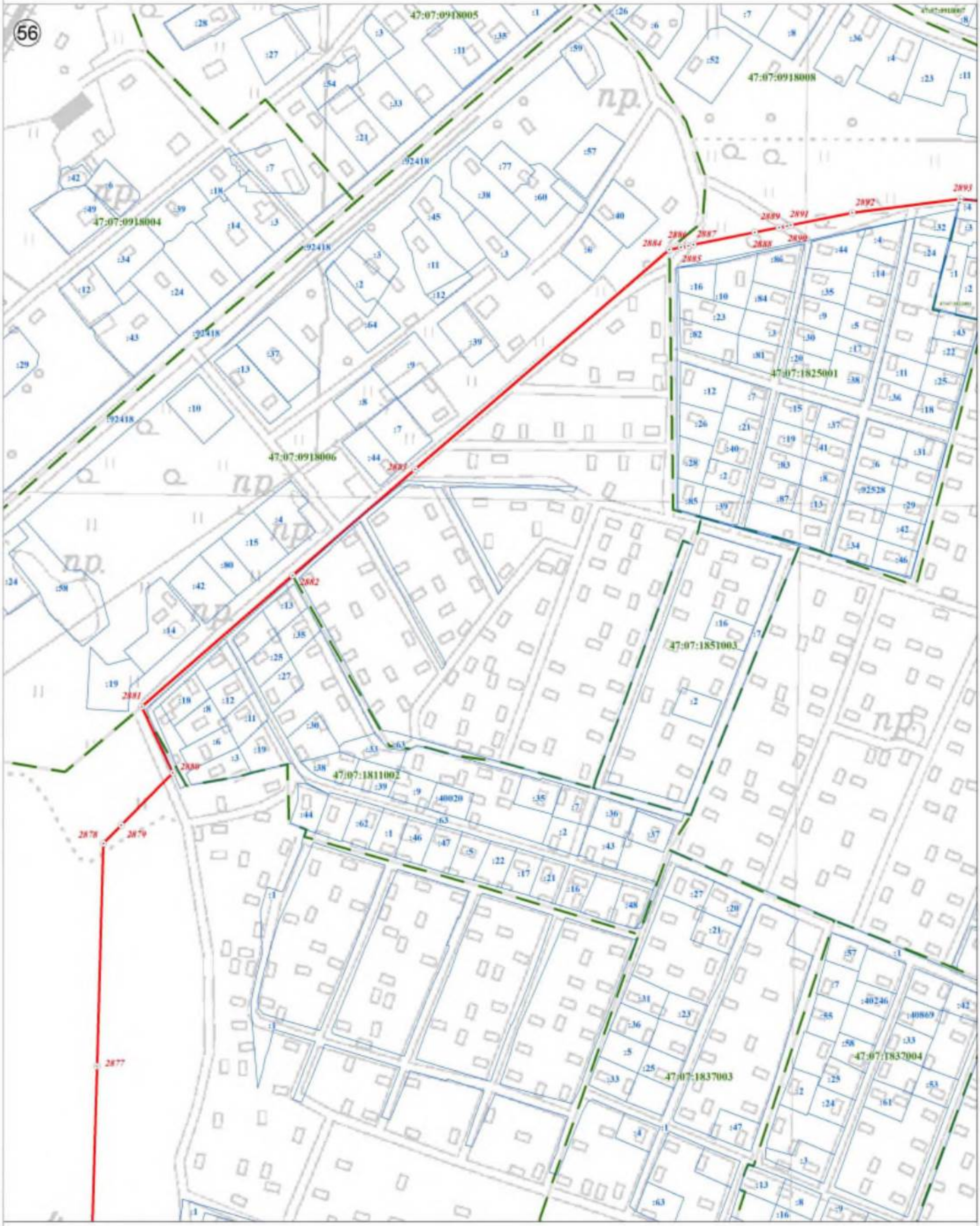

Используемые условные знаки и обозначения:

	Граница объекта
	Граница кадастрового квартала
	Граница земельного участка, сведения о котором внесены в ЕГРН
22	Характерная точка границы объекта землеустройства
:227	Номер земельного участка, сведения о границах которого внесены в ЕГРН, в кадастровом квартале
47:07:0904002	Номер кадастрового квартала

Масштаб 1:2 500

Подпись _____ Дата "26" июля 2021 г.

Место для оттиска печати (при наличии) лица, составившего описание местоположения границ объекта

План границ объекта

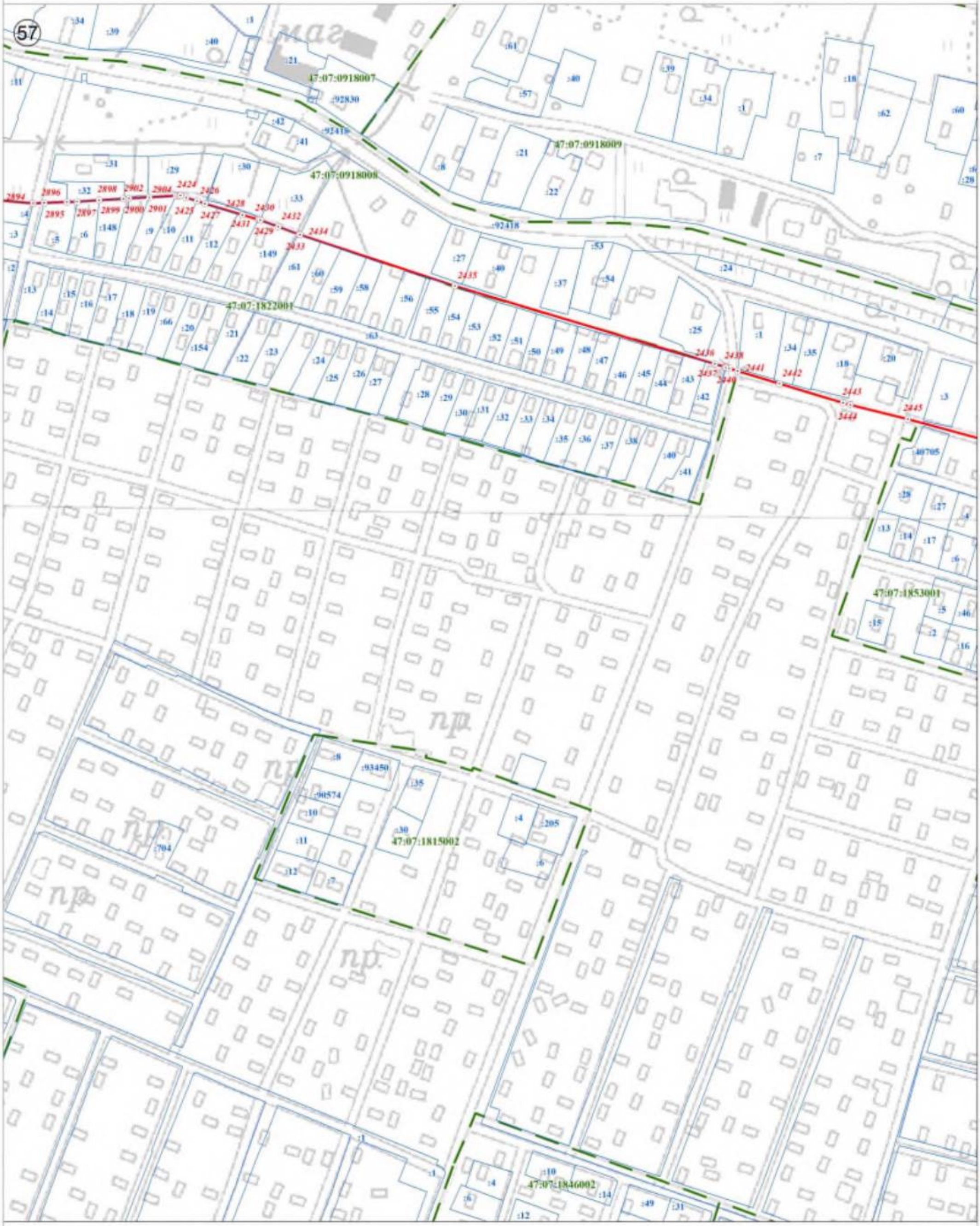

Используемые условные знаки и обозначения:

Масштаб 1:2 500

	Граница объекта
	Граница кадастрового квартала
	Граница земельного участка, сведения о котором внесены в ЕГРН
22	Характерная точка границы объекта землеустройства
:227	Номер земельного участка, сведения о границах которого внесены в ЕГРН, в кадастровом квартале
47:07:0904002	Номер кадастрового квартала

Подпись _____ Дата "26" июля 2021 г.

Место для оттиска печати (при наличии) лица, составившего описание местоположения границ объекта

План границ объекта



Используемые условные знаки и обозначения:

Масштаб 1:2 500

	Граница объекта
	Граница кадастрового квартала
	Граница земельного участка, сведения о котором внесены в ЕГРН
22	Характерная точка границы объекта землеустройства
:227	Номер земельного участка, сведения о границах которого внесены в ЕГРН, в кадастровом квартале
47:07:0904002	Номер кадастрового квартала

Подпись _____ Дата "26" июля 2021 г.

Место для оттиска печати (при наличии) лица, составившего описание местоположения границ объекта

План границ объекта

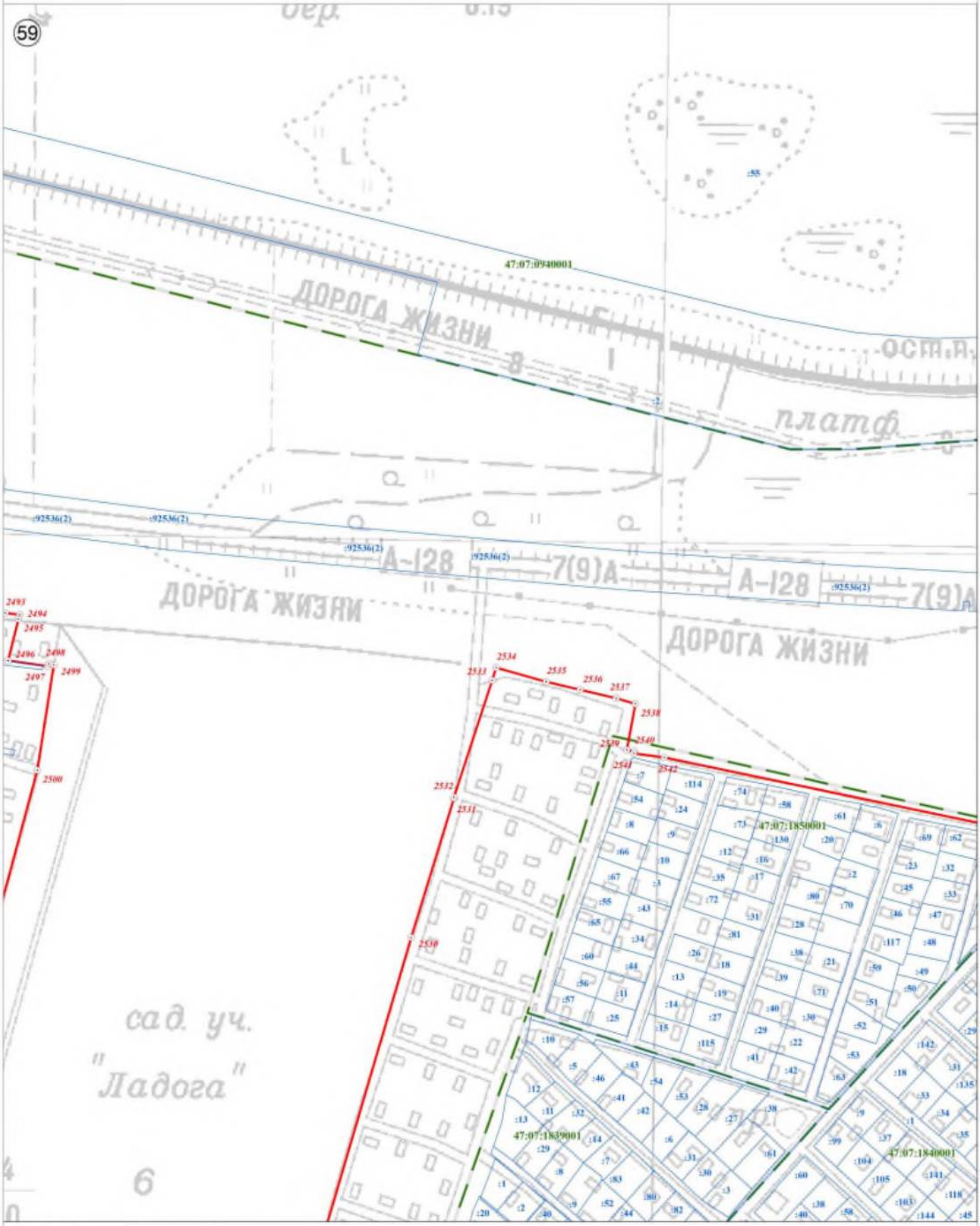

Используемые условные знаки и обозначения:

	Граница объекта
	Граница кадастрового квартала
	Граница земельного участка, сведения о котором внесены в ЕГРН
22	Характерная точка границы объекта землеустройства
:227	Номер земельного участка, сведения о границах которого внесены в ЕГРН, в кадастровом квартале
47:07:0904002	Номер кадастрового квартала

Масштаб 1:2 500

Подпись _____ Дата "26" июля 2021 г.

Место для оттиска печати (при наличии) лица, составившего описание местоположения границ объекта

План границ объекта

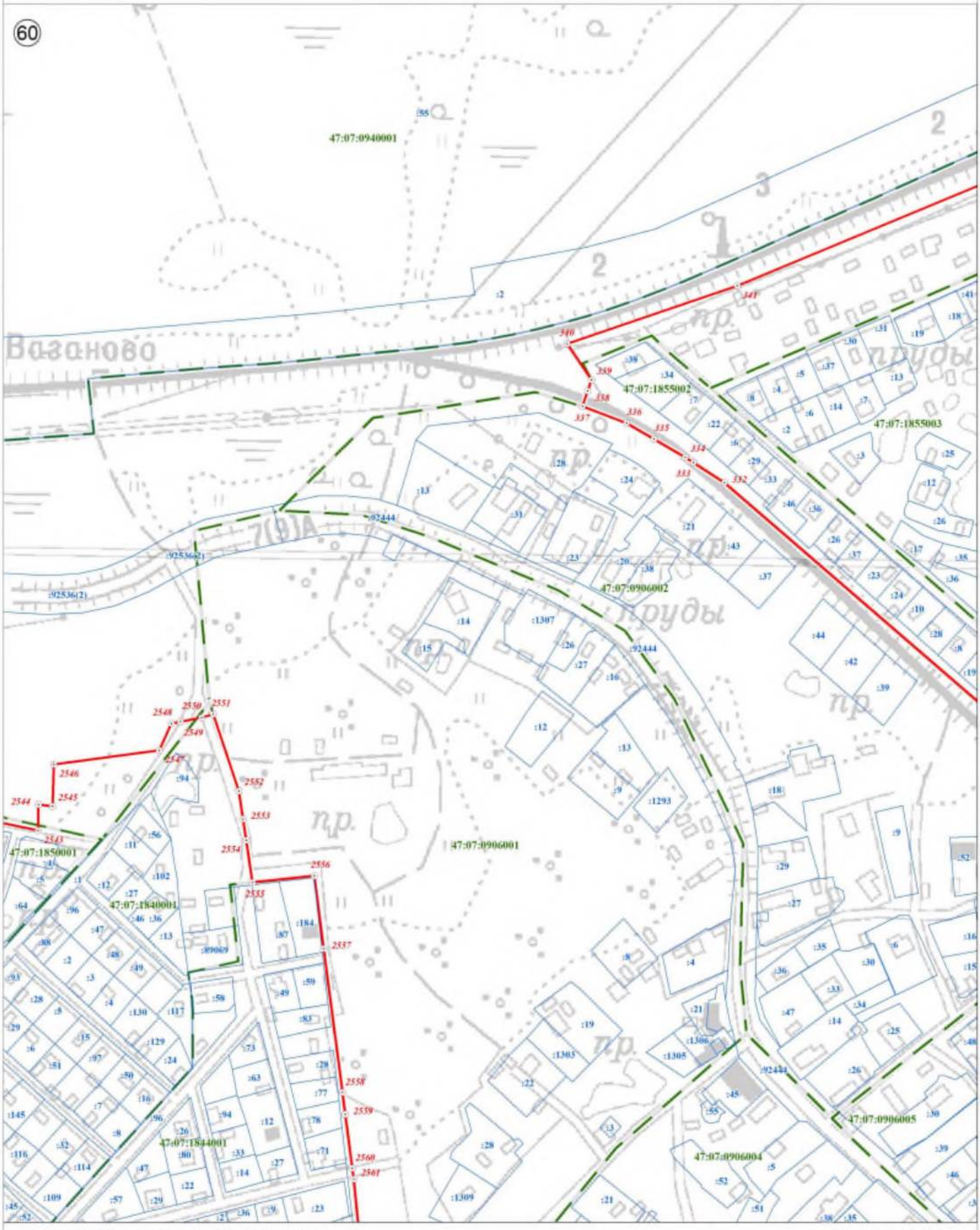

Используемые условные знаки и обозначения:

	Граница объекта
	Граница кадастрового квартала
	Граница земельного участка, сведения о котором внесены в ЕГРН
22	Характерная точка границы объекта землеустройства
:227	Номер земельного участка, сведения о границах которого внесены в ЕГРН, в кадастровом квартале
47:07:0904002	Номер кадастрового квартала

Масштаб 1:2 500

Подпись _____ Дата "26" июля 2021 г.

Место для оттиска печати (при наличии) лица, составившего описание местоположения границ объекта

План границ объекта

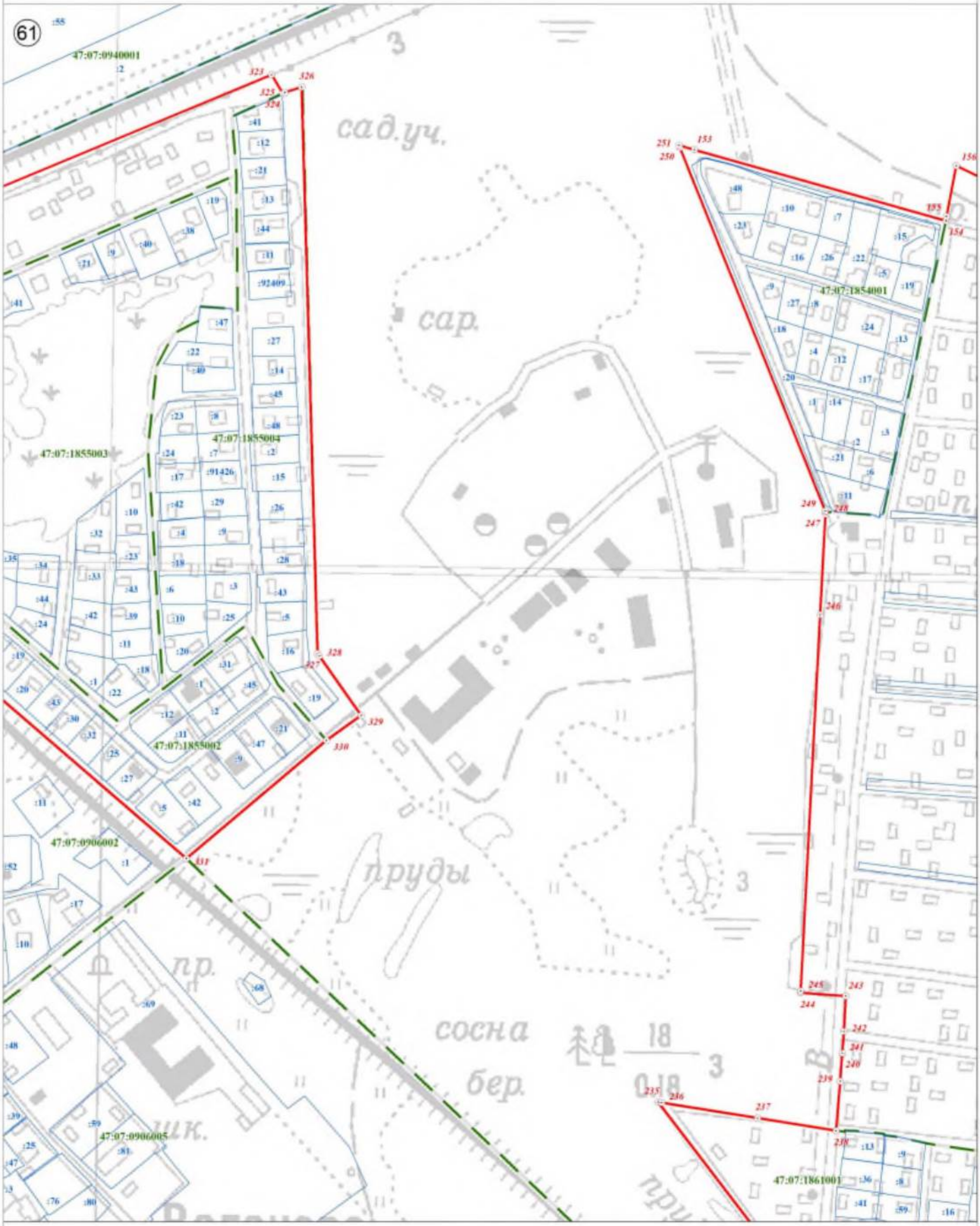

Используемые условные знаки и обозначения:

	Граница объекта
	Граница кадастрового квартала
	Граница земельного участка, сведения о котором внесены в ЕГРН
22	Характерная точка границы объекта землеустройства
:227	Номер земельного участка, сведения о границах которого внесены в ЕГРН, в кадастровом квартале
47:07:0904002	Номер кадастрового квартала

Масштаб 1:2 500

Подпись _____ Дата "26" июля 2021 г.

Место для оттиска печати (при наличии) лица, составившего описание местоположения границ объекта

План границ объекта

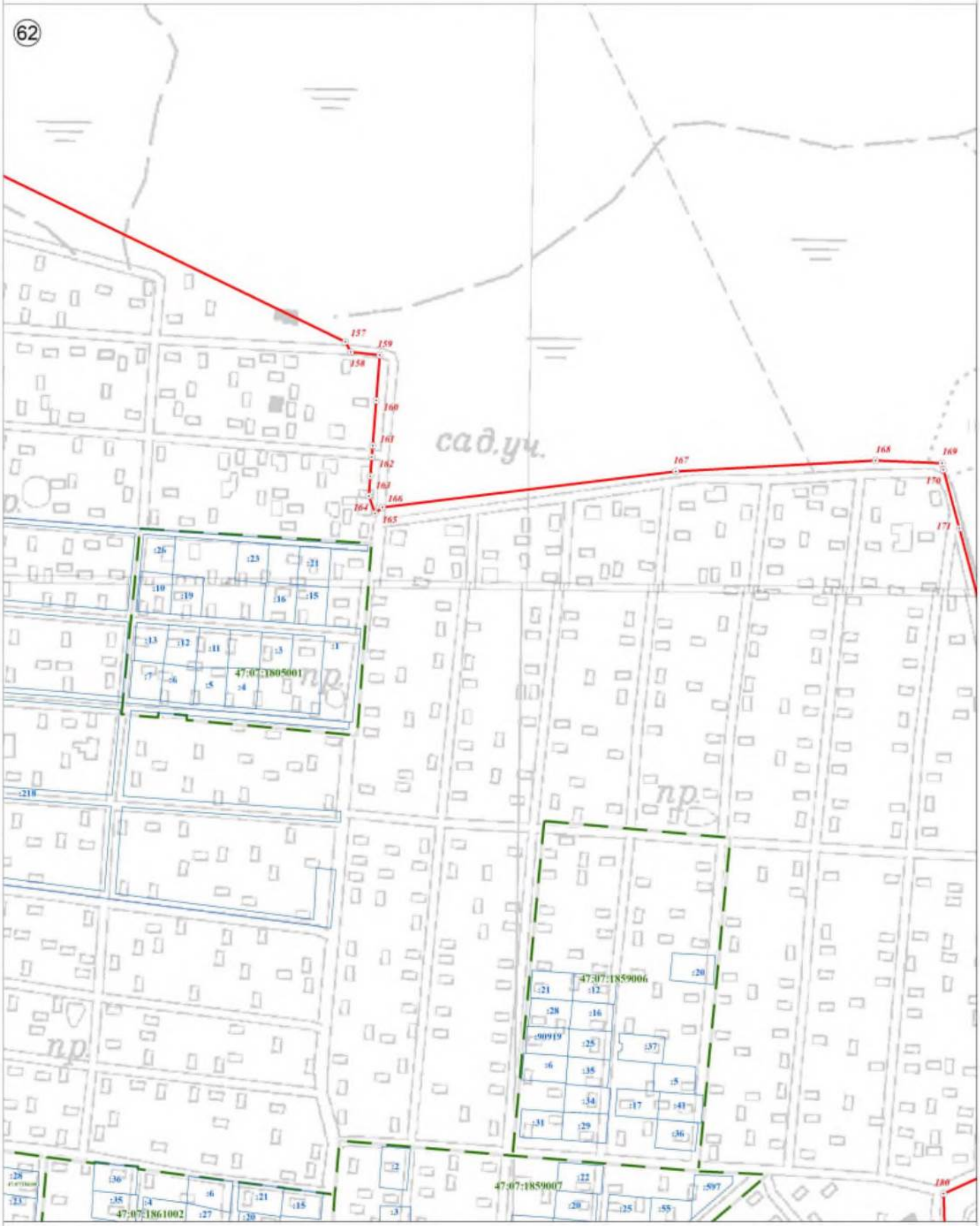

Используемые условные знаки и обозначения:

Масштаб 1:2 500

	Граница объекта
	Граница кадастрового квартала
	Граница земельного участка, сведения о котором внесены в ЕГРН
22	Характерная точка границы объекта землеустройства
:227	Номер земельного участка, сведения о границах которого внесены в ЕГРН, в кадастровом квартале
47:07:0904002	Номер кадастрового квартала

Подпись _____ Дата "26" июля 2021 г.

Место для оттиска печати (при наличии) лица, составившего описание местоположения границ объекта

План границ объекта

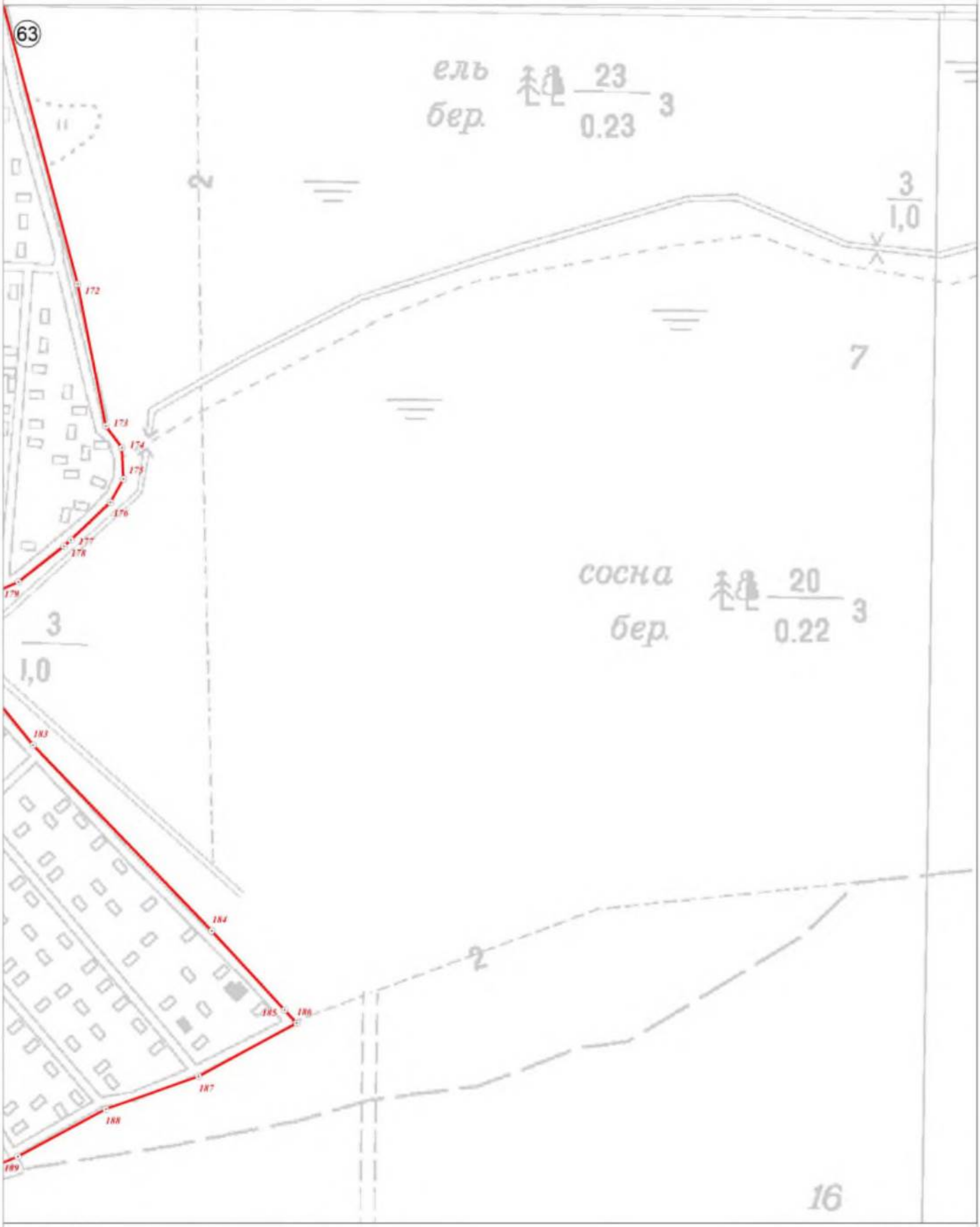

Используемые условные знаки и обозначения:

	Граница объекта
	Граница кадастрового квартала
	Граница земельного участка, сведения о котором внесены в ЕГРН
22	Характерная точка границы объекта землеустройства
:227	Номер земельного участка, сведения о границах которого внесены в ЕГРН, в кадастровом квартале
47:07:0904002	Номер кадастрового квартала

Масштаб 1:2 500

Подпись _____ Дата "26" июля 2021 г.

Место для оттиска печати (при наличии) лица, составившего описание местоположения границ объекта

План границ объекта



Используемые условные знаки и обозначения:

Масштаб 1:2 500

	Граница объекта
	Граница кадастрового квартала
	Граница земельного участка, сведения о котором внесены в ЕГРН
22	Характерная точка границы объекта землеустройства
:227	Номер земельного участка, сведения о границах которого внесены в ЕГРН, в кадастровом квартале
47:07:0904002	Номер кадастрового квартала

Подпись _____ Дата "26" июля 2021 г.

Место для оттиска печати (при наличии) лица, составившего описание местоположения границ объекта

План границ объекта



Используемые условные знаки и обозначения:

Масштаб 1:2 500

	Граница объекта
	Граница кадастрового квартала
	Граница земельного участка, сведения о котором внесены в ЕГРН
22	Характерная точка границы объекта землеустройства
:227	Номер земельного участка, сведения о границах которого внесены в ЕГРН, в кадастровом квартале
47:07:0904002	Номер кадастрового квартала

Подпись _____ Дата "26" июля 2021 г.

Место для оттиска печати (при наличии) лица, составившего описание местоположения границ объекта

План границ объекта



Используемые условные знаки и обозначения:

Масштаб 1:2 500

	Граница объекта
	Граница кадастрового квартала
	Граница земельного участка, сведения о котором внесены в ЕГРН
22	Характерная точка границы объекта землеустройства
:227	Номер земельного участка, сведения о границах которого внесены в ЕГРН, в кадастровом квартале
47:07:0904002	Номер кадастрового квартала

Подпись _____ Дата "26" июля 2021 г.

Место для оттиска печати (при наличии) лица, составившего описание местоположения границ объекта

План границ объекта

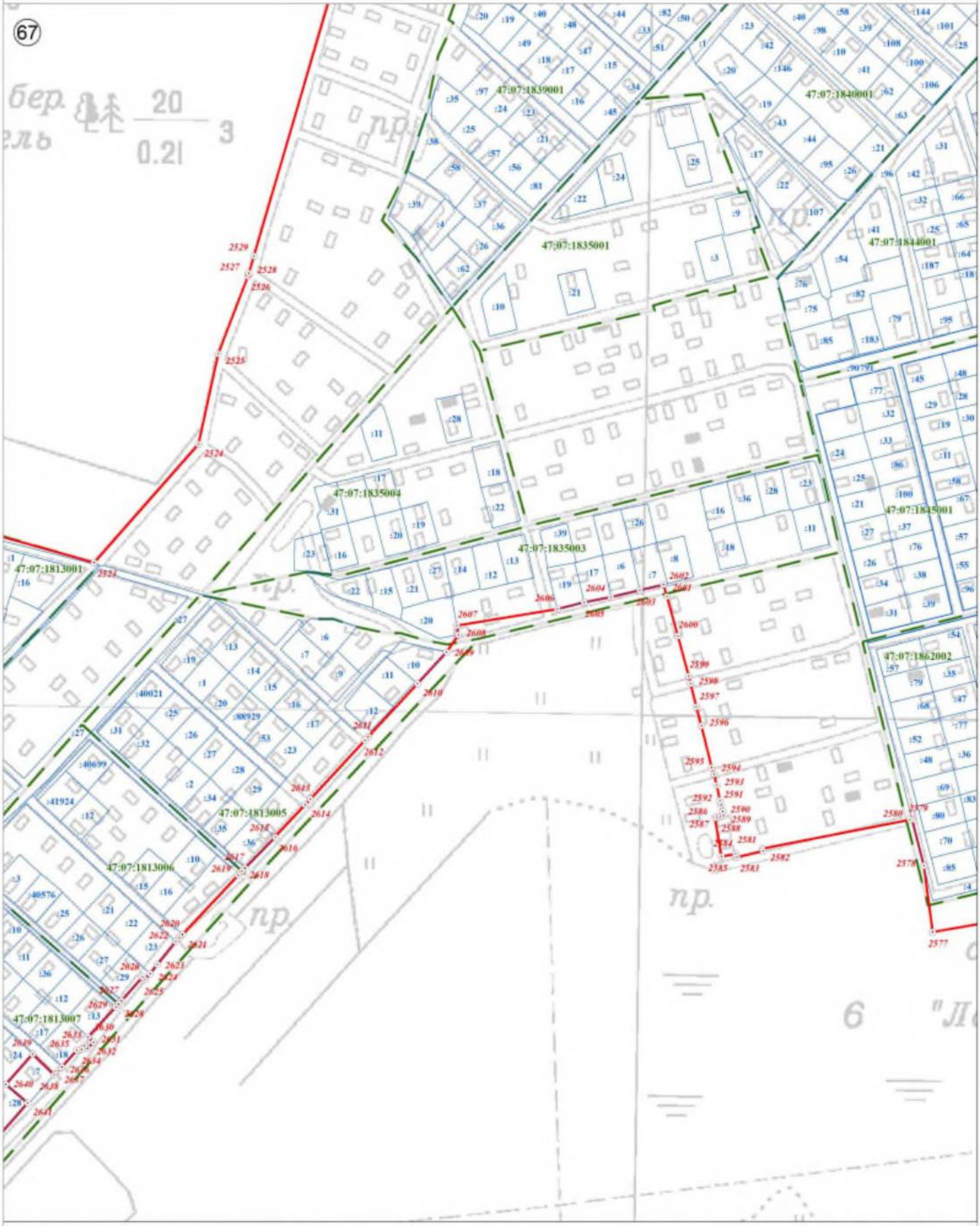

Используемые условные знаки и обозначения:

	Граница объекта
	Граница кадастрового квартала
	Граница земельного участка, сведения о котором внесены в ЕГРН
22	Характерная точка границы объекта землеустройства
:227	Номер земельного участка, сведения о границах которого внесены в ЕГРН, в кадастровом квартале
47:07:0904002	Номер кадастрового квартала

Масштаб 1:2 500

Подпись _____ Дата "26" июля 2021 г.

Место для оттиска печати (при наличии) лица, составившего описание местоположения границ объекта

План границ объекта

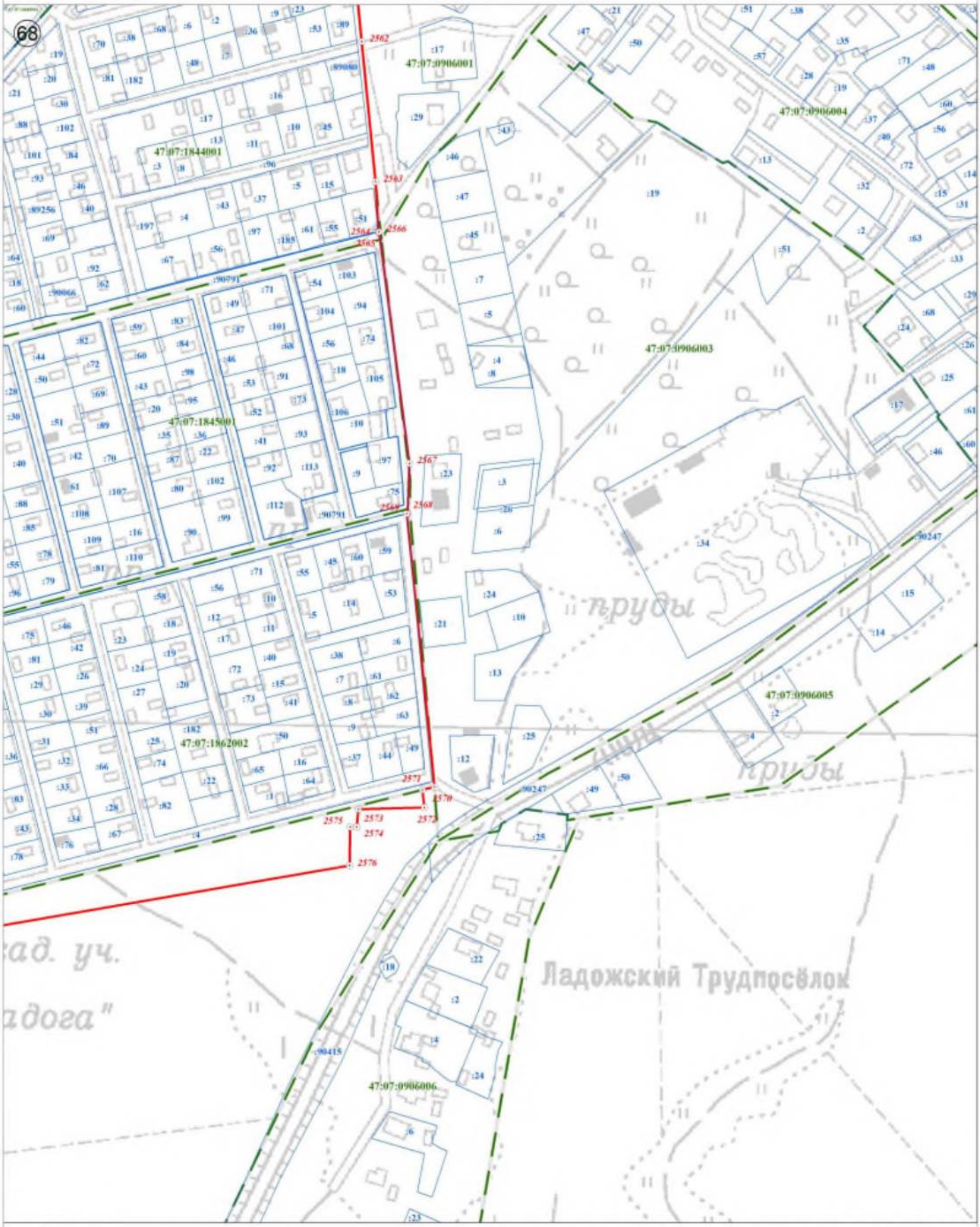

Используемые условные знаки и обозначения:

	Граница объекта
	Граница кадастрового квартала
	Граница земельного участка, сведения о котором внесены в ЕГРН
22	Характерная точка границы объекта землеустройства
:227	Номер земельного участка, сведения о границах которого внесены в ЕГРН, в кадастровом квартале
47:07:0904002	Номер кадастрового квартала

Масштаб 1:2 500

Подпись _____ Дата "26" июля 2021 г.

Место для оттиска печати (при наличии) лица, составившего описание местоположения границ объекта

План границ объекта

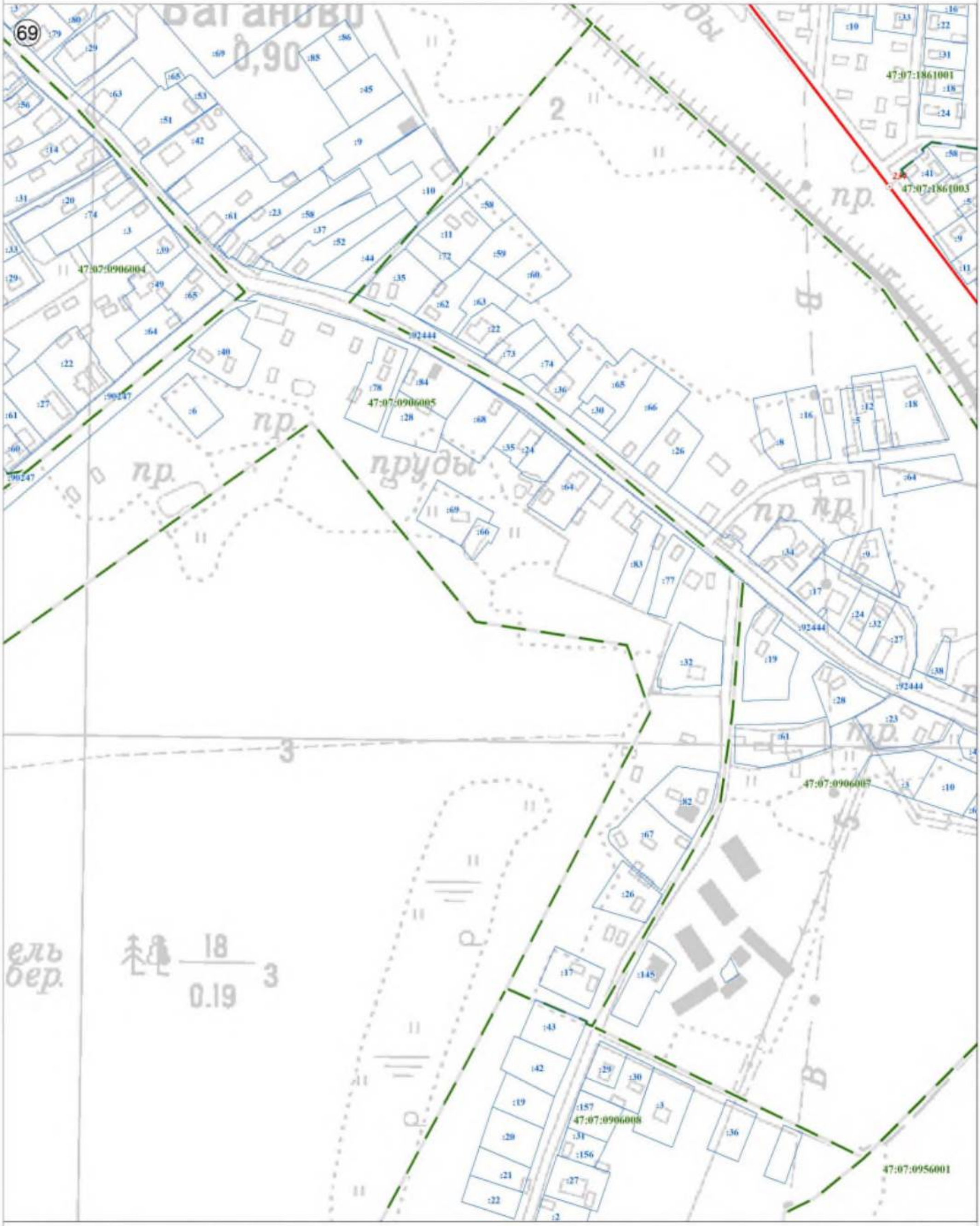

Используемые условные знаки и обозначения:

———	Граница объекта
———	Граница кадастрового квартала
———	Граница земельного участка, сведения о котором внесены в ЕГРН
22	Характерная точка границы объекта землеустройства
:227	Номер земельного участка, сведения о границах которого внесены в ЕГРН, в кадастровом квартале
47:07:0904002	Номер кадастрового квартала

Масштаб 1:2 500

Подпись _____ Дата "26" июля 2021 г.

Место для оттиска печати (при наличии) лица, составившего описание местоположения границ объекта

План границ объекта



Используемые условные знаки и обозначения:

	Граница объекта
	Граница кадастрового квартала
	Граница земельного участка, сведения о котором внесены в ЕГРН
22	Характерная точка границы объекта землеустройства
:227	Номер земельного участка, сведения о границах которого внесены в ЕГРН, в кадастровом квартале
47:07:0904002	Номер кадастрового квартала

Масштаб 1:2 500

Подпись _____ Дата "26" июля 2021 г.

Место для оттиска печати (при наличии) лица, составившего описание местоположения границ объекта

План границ объекта

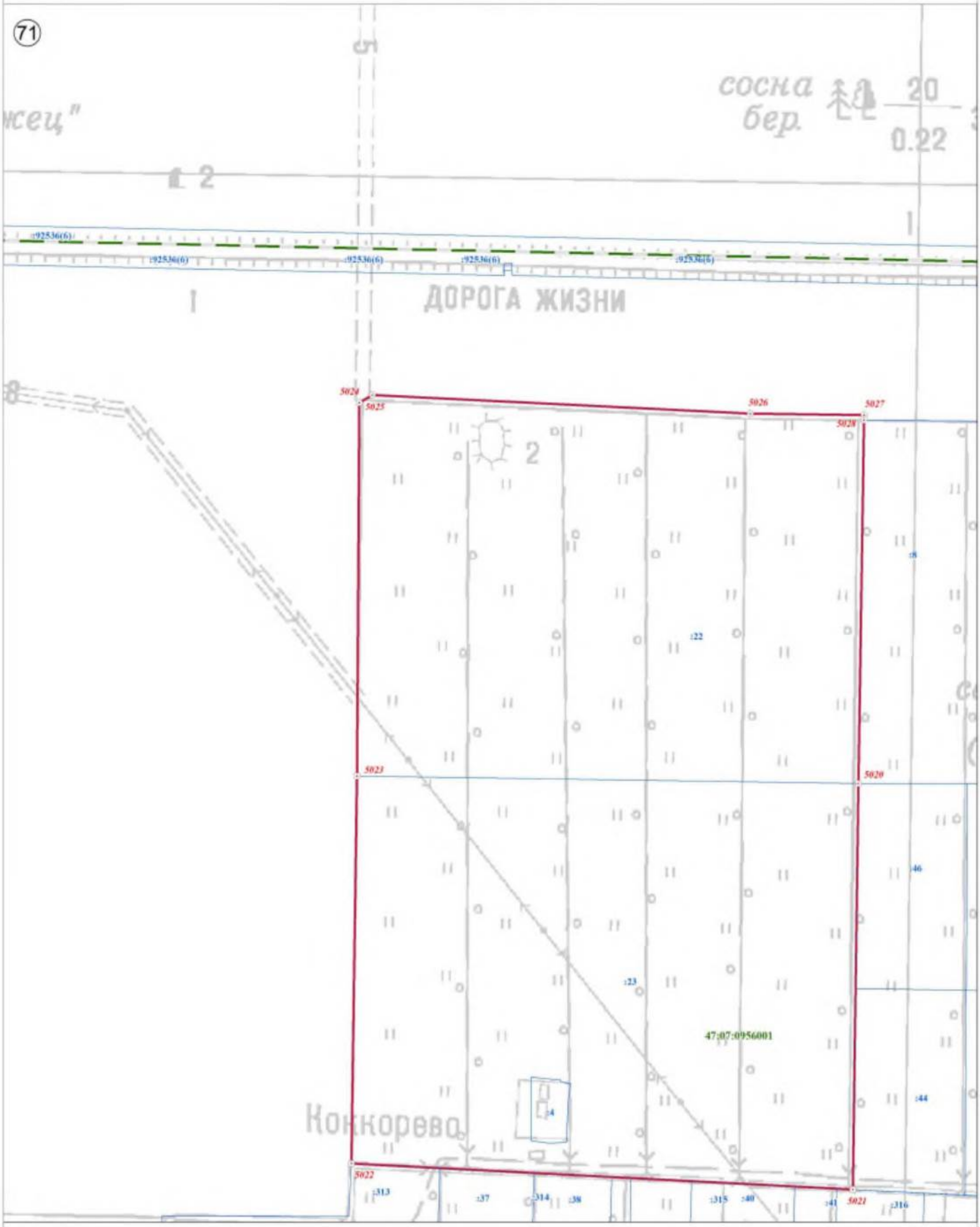

Используемые условные знаки и обозначения:

	Граница объекта
	Граница кадастрового квартала
	Граница земельного участка, сведения о котором внесены в ЕГРН
22	Характерная точка границы объекта землеустройства
:227	Номер земельного участка, сведения о границах которого внесены в ЕГРН, в кадастровом квартале
47:07:0904002	Номер кадастрового квартала

Масштаб 1:2 500

Подпись _____ Дата "26" июля 2021 г.

Место для оттиска печати (при наличии) лица, составившего описание местоположения границ объекта

План границ объекта



Используемые условные знаки и обозначения:

	Граница объекта
	Граница кадастрового квартала
	Граница земельного участка, сведения о котором внесены в ЕГРН
22	Характерная точка границы объекта землеустройства
:227	Номер земельного участка, сведения о границах которого внесены в ЕГРН, в кадастровом квартале
47:07:0904002	Номер кадастрового квартала

Масштаб 1:2 500

Подпись _____ Дата "26" июля 2021 г.

Место для оттиска печати (при наличии) лица, составившего описание местоположения границ объекта

План границ объекта

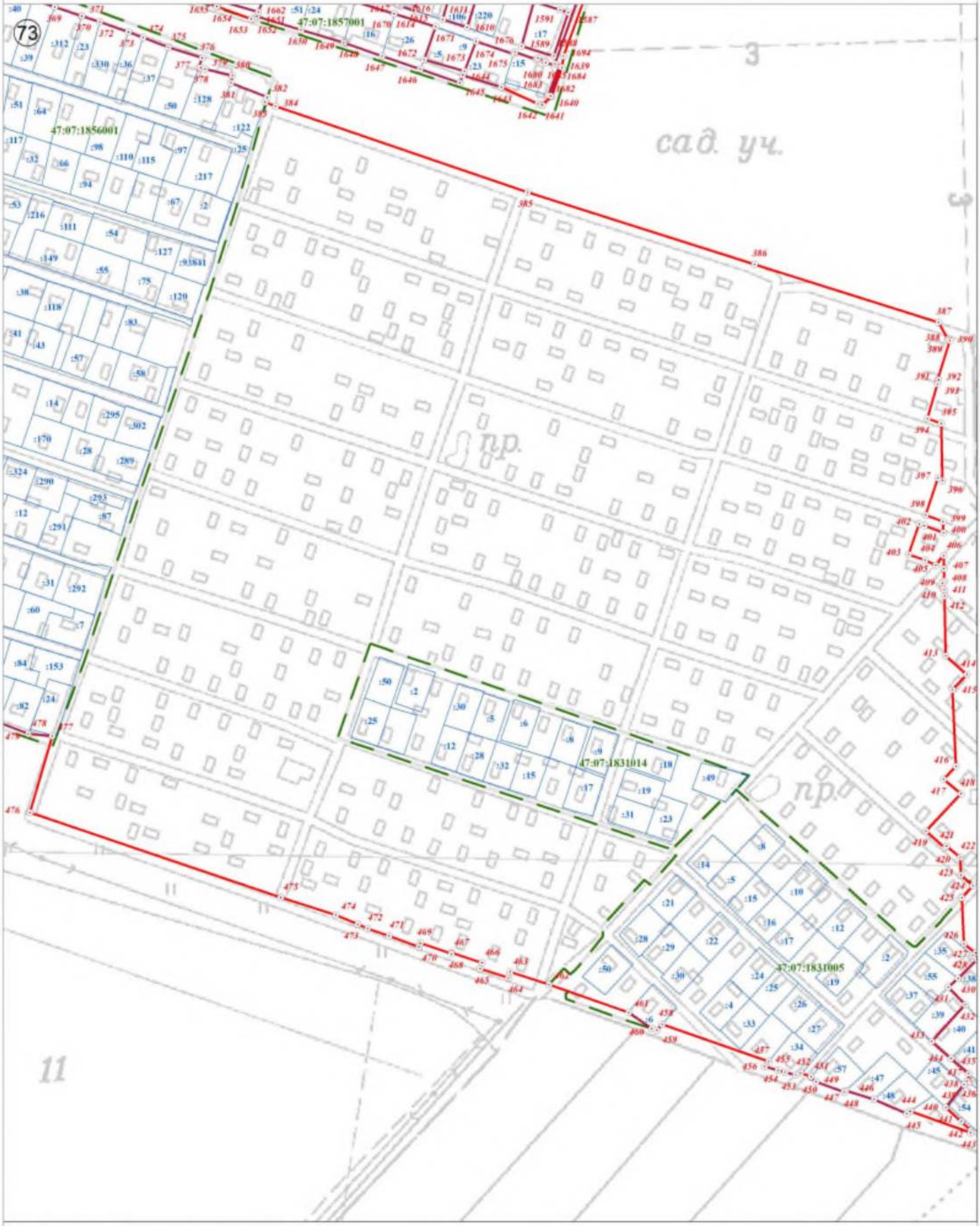

Используемые условные знаки и обозначения:

	Граница объекта
	Граница кадастрового квартала
	Граница земельного участка, сведения о котором внесены в ЕГРН
22	Характерная точка границы объекта землеустройства
:227	Номер земельного участка, сведения о границах которого внесены в ЕГРН, в кадастровом квартале
47:07:0904002	Номер кадастрового квартала

Масштаб 1:2 500

Подпись _____ Дата "26" июля 2021 г.

Место для оттиска печати (при наличии) лица, составившего описание местоположения границ объекта

План границ объекта

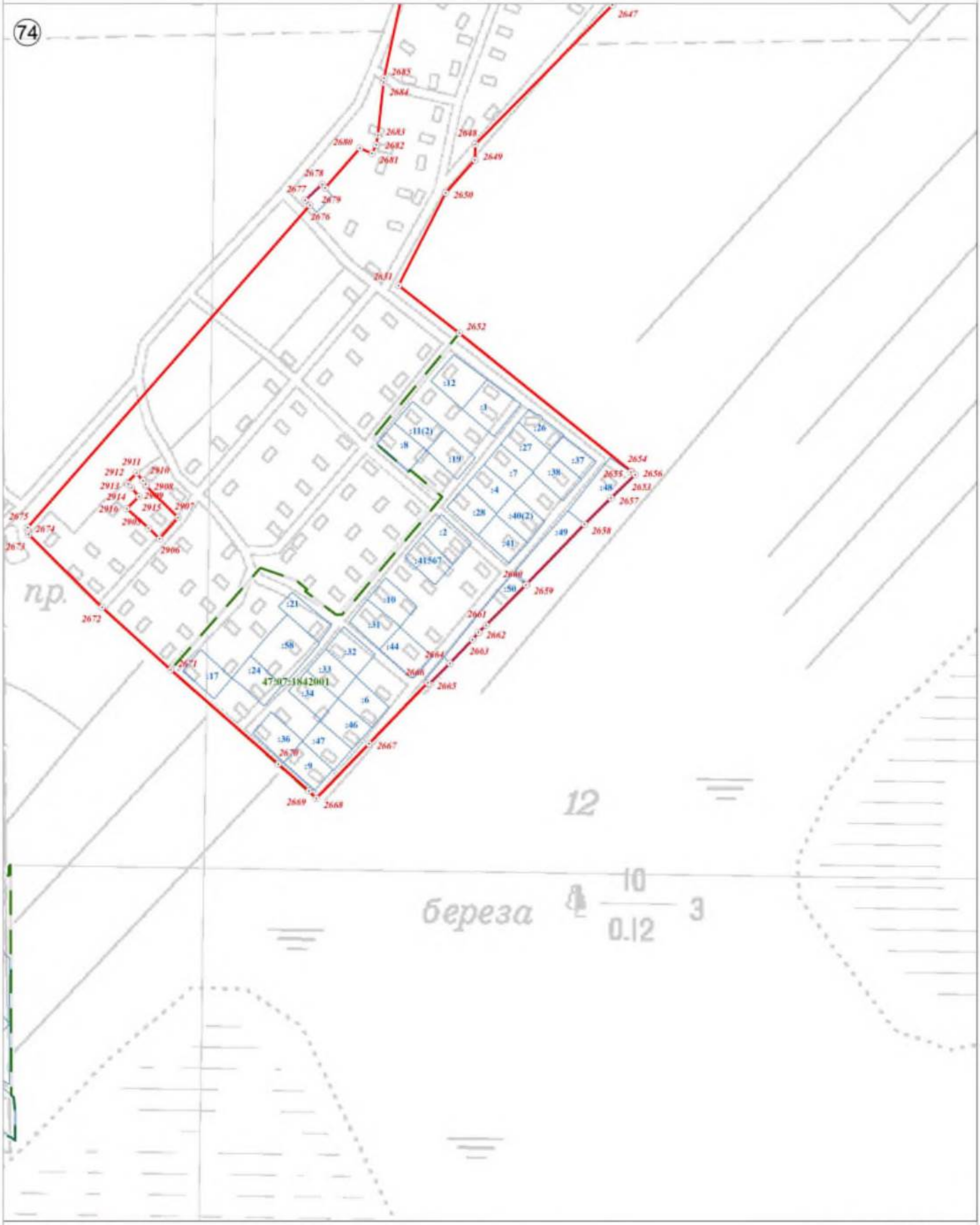

Используемые условные знаки и обозначения:

	Граница объекта
	Граница кадастрового квартала
	Граница земельного участка, сведения о котором внесены в ЕГРН
22	Характерная точка границы объекта землеустройства
:227	Номер земельного участка, сведения о границах которого внесены в ЕГРН, в кадастровом квартале
47:07:0904002	Номер кадастрового квартала

Масштаб 1:2 500

Подпись _____ Дата "26" июля 2021 г.

Место для оттиска печати (при наличии) лица, составившего описание местоположения границ объекта

План границ объекта



Используемые условные знаки и обозначения:

Масштаб 1:2 500

	Граница объекта
	Граница кадастрового квартала
	Граница земельного участка, сведения о котором внесены в ЕГРН
22	Характерная точка границы объекта землеустройства
:227	Номер земельного участка, сведения о границах которого внесены в ЕГРН, в кадастровом квартале
47:07:0904002	Номер кадастрового квартала

Подпись _____ Дата "26" июля 2021 г.

Место для оттиска печати (при наличии) лица, составившего описание местоположения границ объекта

План границ объекта



Используемые условные знаки и обозначения:

	Граница объекта
	Граница кадастрового квартала
	Граница земельного участка, сведения о котором внесены в ЕГРН
22	Характерная точка границы объекта землеустройства
:227	Номер земельного участка, сведения о границах которого внесены в ЕГРН, в кадастровом квартале
47:07:0904002	Номер кадастрового квартала

Масштаб 1:2 500

Подпись _____ Дата "26" июля 2021 г.

Место для оттиска печати (при наличии) лица, составившего описание местоположения границ объекта

План границ объекта



Используемые условные знаки и обозначения:

Масштаб 1:2 500

	Граница объекта
	Граница кадастрового квартала
	Граница земельного участка, сведения о котором внесены в ЕГРН
22	Характерная точка границы объекта землеустройства
:227	Номер земельного участка, сведения о границах которого внесены в ЕГРН, в кадастровом квартале
47:07:0904002	Номер кадастрового квартала

Подпись _____ Дата "26" июля 2021 г.

Место для оттиска печати (при наличии) лица, составившего описание местоположения границ объекта

План границ объекта

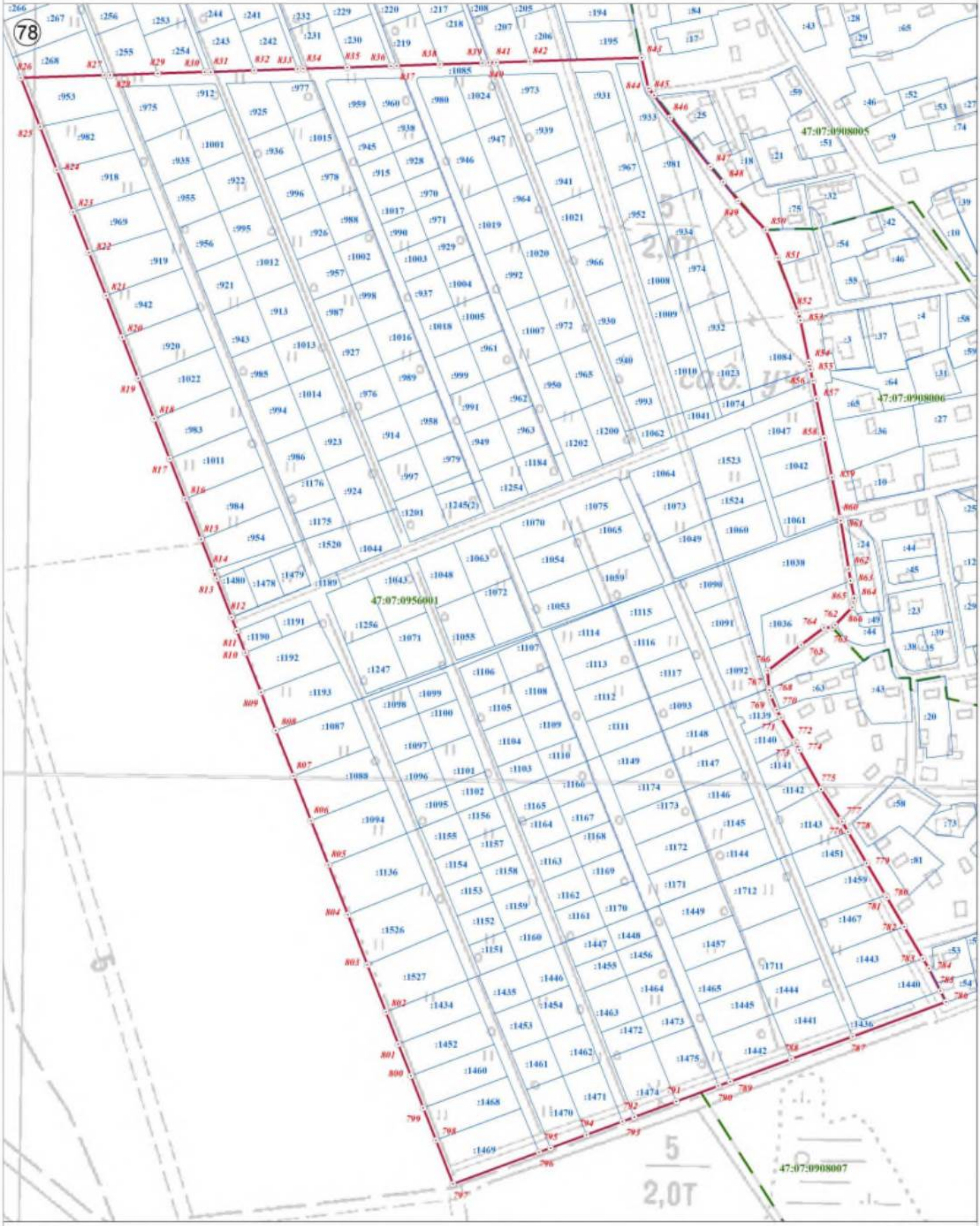

Используемые условные знаки и обозначения:

Масштаб 1:2 500

	Граница объекта
	Граница кадастрового квартала
	Граница земельного участка, сведения о котором внесены в ЕГРН
22	Характерная точка границы объекта землеустройства
:227	Номер земельного участка, сведения о границах которого внесены в ЕГРН, в кадастровом квартале
47:07:0904002	Номер кадастрового квартала

Подпись _____ Дата "26" июля 2021 г.

Место для оттиска печати (при наличии) лица, составившего описание местоположения границ объекта

Текстовое описание местоположения границ населенных пунктов, территориальных зон, особо охраняемых природных территорий, зон с особыми условиями использования территорий

Прохождение границы		Описание прохождения границы
от точки	до точки	
1	2	3
1	2	-
2	3	-
3	4	-
4	5	-
5	6	-
6	7	-
7	8	-
8	9	по границе земельного участка с кадастровым номером 47:07:0940001:55
9	10	-
10	11	-
11	12	-
12	13	-
13	14	-
14	15	-
15	16	-
16	17	-
17	18	-
18	19	-
19	20	-
20	21	-
21	1	-
22	23	по границе земельного участка с кадастровым номером 47:07:0940001:119
23	24	по границе земельного участка с кадастровым номером 47:07:0940001:119
24	25	по границе земельного участка с кадастровым номером 47:07:0940001:119
25	26	по границе земельного участка с кадастровым номером 47:07:0940001:119
26	27	-
27	28	по границе земельного участка с кадастровым номером 47:07:0940001:121
28	29	по границе земельного участка с кадастровым номером 47:07:0940001:121
29	30	по границе земельного участка с кадастровым номером 47:07:0940001:121
30	31	по границе земельного участка с кадастровым номером 47:07:0940001:121
31	32	по границе земельного участка с кадастровым номером 47:07:0940001:121
32	33	по границе земельного участка с кадастровым номером 47:07:0940001:121
33	34	по границе земельного участка с кадастровым номером 47:07:0940001:121
34	35	по границе земельного участка с кадастровым номером 47:07:0940001:121
35	36	по границе земельного участка с кадастровым номером 47:07:0940001:121
36	37	по границе земельного участка с кадастровым номером 47:07:0940001:121
37	38	по границе земельного участка с кадастровым номером 47:07:0940001:121
38	39	по границе земельного участка с кадастровым номером 47:07:0940001:121
39	40	по границе земельного участка с кадастровым номером 47:07:0940001:121
40	41	по границе земельного участка с кадастровым номером 47:07:0940001:121
41	42	по границе земельного участка с кадастровым номером 47:07:0940001:121
42	43	по границе земельного участка с кадастровым номером 47:07:0940001:121

1	2	3
43	44	по границе земельного участка с кадастровым номером 47:07:0940001:121
44	45	по границе земельного участка с кадастровым номером 47:07:0940001:121
45	46	по границе земельного участка с кадастровым номером 47:07:0940001:121
46	47	по границе земельного участка с кадастровым номером 47:07:0940001:121
47	48	по границе земельного участка с кадастровым номером 47:07:0940001:121
48	49	по границе земельного участка с кадастровым номером 47:07:0940001:121
49	50	по границе земельного участка с кадастровым номером 47:07:0940001:121
50	51	по границе земельного участка с кадастровым номером 47:07:0940001:121
51	52	-
52	53	-
53	54	-
54	55	по границе земельного участка с кадастровым номером 47:07:0940001:119
55	56	по границе земельного участка с кадастровым номером 47:07:0940001:119
56	57	-
57	58	-
58	22	по границе земельного участка с кадастровым номером 47:07:0940001:119
59	60	-
60	61	-
61	62	-
62	63	-
63	64	-
64	65	-
65	66	по границе земельного участка с кадастровым номером 47:07:0940001:120
66	67	по границе земельного участка с кадастровым номером 47:07:0940001:120
67	68	-
68	69	-
69	70	-
70	71	-
71	72	-
72	73	по границе земельного участка с кадастровым номером 47:07:0940001:120
73	74	-
74	75	-
75	76	-
76	77	-
77	78	-
78	79	-
79	59	-
80	81	по границе земельного участка с кадастровым номером 47:07:0940001:122
81	82	по границе земельного участка с кадастровым номером 47:07:0940001:122
82	83	по границе земельного участка с кадастровым номером 47:07:0940001:122
83	84	по границе земельного участка с кадастровым номером 47:07:0940001:122
84	85	по границе земельного участка с кадастровым номером 47:07:0940001:122
85	86	-
86	87	-
87	88	-
88	89	-
89	90	по границе земельного участка с кадастровым номером 47:07:0940001:122
90	91	по границе земельного участка с кадастровым номером 47:07:0940001:122
91	92	-
92	93	-

1	2	3
93	94	-
94	95	-
95	96	-
96	97	-
97	80	-
98	99	-
99	100	-
100	101	-
101	102	по границе земельного участка с кадастровым номером 47:07:0940001:125
102	103	-
103	104	-
104	105	-
105	106	-
106	107	-
107	108	-
108	109	-
109	110	-
110	111	-
111	98	-
112	113	-
113	114	-
114	115	-
115	116	-
116	117	-
117	118	-
118	119	по границе земельного участка с кадастровым номером 47:07:0940001:124
119	120	по границе земельного участка с кадастровым номером 47:07:0940001:124
120	121	по границе земельного участка с кадастровым номером 47:07:0940001:124
121	122	по границе земельного участка с кадастровым номером 47:07:0940001:124
122	123	-
123	124	по границе земельного участка с кадастровым номером 47:07:0940001:118
124	125	по границе земельного участка с кадастровым номером 47:07:0940001:118
125	126	по границе земельного участка с кадастровым номером 47:07:0940001:118
126	127	по границе земельного участка с кадастровым номером 47:07:0940001:118
127	128	по границе земельного участка с кадастровым номером 47:07:0940001:118
128	129	по границе земельного участка с кадастровым номером 47:07:0940001:118
129	130	по границе земельного участка с кадастровым номером 47:07:0940001:118
130	131	по границе земельного участка с кадастровым номером 47:07:0940001:118
131	132	по границе земельного участка с кадастровым номером 47:07:0940001:118
132	133	по границе земельного участка с кадастровым номером 47:07:0940001:118
133	134	-
134	135	-
135	136	по границе земельного участка с кадастровым номером 47:07:0940001:118
136	137	по границе земельного участка с кадастровым номером 47:07:0940001:118
137	138	-
138	139	-
139	140	-
140	112	по границе земельного участка с кадастровым номером 47:07:0940001:118
141	142	по границе земельного участка с кадастровым номером 47:07:0940001:123
142	143	по границе земельного участка с кадастровым номером 47:07:0940001:123

1	2	3
143	144	по границе земельного участка с кадастровым номером 47:07:0940001:123
144	145	по границе земельного участка с кадастровым номером 47:07:0940001:123
145	146	по границе земельного участка с кадастровым номером 47:07:0940001:123
146	147	по границе земельного участка с кадастровым номером 47:07:0940001:123
147	148	по границе земельного участка с кадастровым номером 47:07:0940001:123
148	149	по границе земельного участка с кадастровым номером 47:07:0940001:123
149	150	по границе земельного участка с кадастровым номером 47:07:0940001:123
150	151	по границе земельного участка с кадастровым номером 47:07:0940001:123
151	152	по границе земельного участка с кадастровым номером 47:07:0940001:123
152	141	по границе земельного участка с кадастровым номером 47:07:0940001:123
153	154	-
154	155	-
155	156	-
156	157	-
157	158	-
158	159	-
159	160	-
160	161	-
161	162	-
162	163	-
163	164	-
164	165	-
165	166	-
166	167	-
167	168	-
168	169	-
169	170	-
170	171	-
171	172	-
172	173	-
173	174	-
174	175	-
175	176	-
176	177	-
177	178	-
178	179	-
179	180	-
180	181	-
181	182	-
182	183	-
183	184	-
184	185	-
185	186	-
186	187	-
187	188	-
188	189	-
189	190	-
190	191	-
191	192	-
192	193	-

1	2	3
193	194	-
194	195	-
195	196	-
196	197	по границе земельного участка с кадастровым номером 47:07:1861005:16
197	198	по границе земельного участка с кадастровым номером 47:07:1861005:16
198	199	по границе земельного участка с кадастровым номером 47:07:1861005:15
199	200	по границе земельного участка с кадастровым номером 47:07:1861005:15
200	201	-
201	202	-
202	203	-
203	204	по границе земельного участка с кадастровым номером 47:07:1861005:18
204	205	-
205	206	по границе земельного участка с кадастровым номером 47:07:1861005:21
206	207	по границе земельного участка с кадастровым номером 47:07:1861005:21
207	208	по границе земельного участка с кадастровым номером 47:07:1861005:21
208	209	-
209	210	-
210	211	-
211	212	-
212	213	-
213	214	-
214	215	-
215	216	-
216	217	-
217	218	-
218	219	-
219	220	-
220	221	-
221	222	-
222	223	-
223	224	-
224	225	-
225	226	-
226	227	-
227	228	-
228	229	-
229	230	-
230	231	-
231	232	-
232	233	-
233	234	-
234	235	-
235	236	-
236	237	-
237	238	-
238	239	-
239	240	-
240	241	-
241	242	-
242	243	-

1	2	3
243	244	-
244	245	-
245	246	-
246	247	-
247	248	-
248	249	-
249	250	-
250	251	-
251	153	-
252	253	-
253	254	-
254	255	-
255	256	-
256	257	-
257	252	-
258	259	-
259	260	по границе земельного участка с кадастровым номером 47:07:0970001:37
260	261	по границе земельного участка с кадастровым номером 47:07:0970001:18
261	262	по границе земельного участка с кадастровым номером 47:07:0970001:18
262	263	по границе земельного участка с кадастровым номером 47:07:0970001:18
263	264	-
264	265	-
265	266	-
266	267	-
267	268	-
268	269	-
269	270	-
270	271	-
271	272	-
272	273	по границе земельного участка с кадастровым номером 47:07:0970001:37
273	258	-
274	275	по границе земельного участка с кадастровым номером 47:07:0970001:37
275	276	по границе земельного участка с кадастровым номером 47:07:0970001:37
276	277	-
277	278	-
278	279	-
279	280	-
280	274	-
281	282	по границе земельного участка с кадастровым номером 47:07:0970001:37
282	283	-
283	284	-
284	285	-
285	286	-
286	287	по границе земельного участка с кадастровым номером 47:07:0970001:37
287	281	по границе земельного участка с кадастровым номером 47:07:0970001:37
288	289	-
289	290	-
290	291	по границе земельного участка с кадастровым номером 47:07:0970001:37
291	292	по границе земельного участка с кадастровым номером 47:07:0970001:37
292	293	по границе земельного участка с кадастровым номером 47:07:0970001:37

1	2	3
293	294	по границе земельного участка с кадастровым номером 47:07:0970001:37
294	295	-
295	296	-
296	288	-
297	298	-
298	299	по границе земельного участка с кадастровым номером 47:07:0970001:37
299	300	-
300	297	-
301	302	-
302	303	-
303	304	-
304	305	-
305	306	-
306	307	-
307	308	-
308	309	по границе земельного участка с кадастровым номером 47:07:0970001:37
309	310	по границе земельного участка с кадастровым номером 47:07:0970001:37
310	311	по границе земельного участка с кадастровым номером 47:07:0970001:37
311	301	-
312	313	по границе земельного участка с кадастровым номером 47:07:0970001:37
313	314	по границе земельного участка с кадастровым номером 47:07:0970001:37
314	315	-
315	316	-
316	317	-
317	318	-
318	319	-
319	320	по границе земельного участка с кадастровым номером 47:07:1818001:6
320	321	-
321	322	по границе земельного участка с кадастровым номером 47:07:0970001:37
322	312	по границе земельного участка с кадастровым номером 47:07:0970001:37
323	324	-
324	325	-
325	326	-
326	327	-
327	328	-
328	329	-
329	330	-
330	331	-
331	332	-
332	333	-
333	334	-
334	335	-
335	336	-
336	337	-
337	338	-
338	339	-
339	340	-
340	341	-
341	323	-
342	343	по границе земельного участка с кадастровым номером 47:07:1856001:25

1	2	3
343	344	по границе земельного участка с кадастровым номером 47:07:1856001:25
344	345	-
345	346	по границе земельного участка с кадастровым номером 47:07:1856001:25
346	347	по границе земельного участка с кадастровым номером 47:07:1856001:25
347	348	-
348	349	по границе земельного участка с кадастровым номером 47:07:1856001:25
349	350	по границе земельного участка с кадастровым номером 47:07:1856001:25
350	351	-
351	352	-
352	353	-
353	354	-
354	355	по границе земельного участка с кадастровым номером 47:07:1856001:25
355	356	по границе земельного участка с кадастровым номером 47:07:1856001:25
356	357	по границе земельного участка с кадастровым номером 47:07:1856001:25
357	358	-
358	359	-
359	360	по границе земельного участка с кадастровым номером 47:07:1856001:145
360	361	-
361	362	по границе земельного участка с кадастровым номером 47:07:1856001:107
362	363	по границе земельного участка с кадастровым номером 47:07:1856001:25
363	364	-
364	365	-
365	366	-
366	367	-
367	368	-
368	369	-
369	370	-
370	371	-
371	372	-
372	373	-
373	374	-
374	375	-
375	376	по границе земельного участка с кадастровым номером 47:07:1856001:50
376	377	-
377	378	по границе земельного участка с кадастровым номером 47:07:1856001:128
378	379	по границе земельного участка с кадастровым номером 47:07:1856001:128
379	380	по границе земельного участка с кадастровым номером 47:07:1856001:128
380	381	по границе земельного участка с кадастровым номером 47:07:1856001:128
381	382	по границе земельного участка с кадастровым номером 47:07:1856001:122
382	383	-
383	384	-
384	385	-
385	386	-
386	387	-
387	388	-
388	389	-
389	390	-
390	391	по границе земельного участка с кадастровым номером 47:07:1831003:10
391	392	-
392	393	-

1	2	3
393	394	-
394	395	-
395	396	-
396	397	-
397	398	по границе земельного участка с кадастровым номером 47:07:1831003:27
398	399	-
399	400	-
400	401	-
401	402	по границе земельного участка с кадастровым номером 47:07:1831011:10
402	403	по границе земельного участка с кадастровым номером 47:07:1831011:10
403	404	по границе земельного участка с кадастровым номером 47:07:1831011:10
404	405	по границе земельного участка с кадастровым номером 47:07:1831011:10
405	406	-
406	407	-
407	408	-
408	409	-
409	410	по границе земельного участка с кадастровым номером 47:07:1831004:1
410	411	-
411	412	-
412	413	-
413	414	-
414	415	-
415	416	-
416	417	-
417	418	-
418	419	-
419	420	по границе земельного участка с кадастровым номером 47:07:1831004:21
420	421	по границе земельного участка с кадастровым номером 47:07:1831004:21
421	422	-
422	423	-
423	424	-
424	425	-
425	426	-
426	427	-
427	428	-
428	429	по границе земельного участка с кадастровым номером 47:07:1831005:38
429	430	по границе земельного участка с кадастровым номером 47:07:1831005:35
430	431	-
431	432	-
432	433	-
433	434	-
434	435	-
435	436	-
436	437	-
437	438	-
438	439	по границе земельного участка с кадастровым номером 47:07:1831005:54
439	440	по границе земельного участка с кадастровым номером 47:07:1831005:54
440	441	по границе земельного участка с кадастровым номером 47:07:1831005:54
441	442	-
442	443	-

1	2	3
443	444	-
444	445	-
445	446	по границе земельного участка с кадастровым номером 47:07:1831005:48
446	447	по границе земельного участка с кадастровым номером 47:07:1831005:47
447	448	-
448	449	по границе земельного участка с кадастровым номером 47:07:1831005:57
449	450	по границе земельного участка с кадастровым номером 47:07:1831005:57
450	451	-
451	452	-
452	453	-
453	454	по границе земельного участка с кадастровым номером 47:07:1831005:34
454	455	по границе земельного участка с кадастровым номером 47:07:1831005:34
455	456	по границе земельного участка с кадастровым номером 47:07:1831005:34
456	457	-
457	458	-
458	459	-
459	460	по границе земельного участка с кадастровым номером 47:07:1831005:6
460	461	-
461	462	-
462	463	-
463	464	-
464	465	по границе земельного участка с кадастровым номером 47:07:1831006:33
465	466	-
466	467	-
467	468	-
468	469	по границе земельного участка с кадастровым номером 47:07:1831006:31
469	470	-
470	471	по границе земельного участка с кадастровым номером 47:07:1831006:30
471	472	по границе земельного участка с кадастровым номером 47:07:1831006:29
472	473	по границе земельного участка с кадастровым номером 47:07:1831006:29
473	474	-
474	475	-
475	476	-
476	477	-
477	478	-
478	479	по границе земельного участка с кадастровым номером 47:07:1856001:25
479	480	-
480	481	-
481	482	-
482	483	-
483	484	-
484	485	-
485	486	-
486	487	по границе земельного участка с кадастровым номером 47:07:1856001:62
487	488	по границе земельного участка с кадастровым номером 47:07:1856001:25
488	489	по границе земельного участка с кадастровым номером 47:07:1856001:25
489	490	по границе земельного участка с кадастровым номером 47:07:1856001:25
490	491	-
491	492	-
492	493	-

1	2	3
493	494	-
494	495	по границе земельного участка с кадастровым номером 47:07:1856001:104
495	496	по границе земельного участка с кадастровым номером 47:07:1856001:25
496	497	по границе земельного участка с кадастровым номером 47:07:1856001:25
497	498	по границе земельного участка с кадастровым номером 47:07:1856001:25
498	499	-
499	500	-
500	501	-
501	502	-
502	503	-
503	504	-
504	505	-
505	506	по границе земельного участка с кадастровым номером 47:07:1856001:132
506	507	по границе земельного участка с кадастровым номером 47:07:1856001:132
507	508	по границе земельного участка с кадастровым номером 47:07:1856001:25
508	509	по границе земельного участка с кадастровым номером 47:07:1856001:25
509	510	по границе земельного участка с кадастровым номером 47:07:1856001:313
510	511	по границе земельного участка с кадастровым номером 47:07:1856001:313
511	512	-
512	513	-
513	514	-
514	515	по границе земельного участка с кадастровым номером 47:07:1856001:25
515	516	по границе земельного участка с кадастровым номером 47:07:1856001:25
516	517	-
517	518	-
518	519	-
519	520	-
520	521	-
521	522	-
522	523	-
523	524	по границе земельного участка с кадастровым номером 47:07:1856001:25
524	525	-
525	526	по границе земельного участка с кадастровым номером 47:07:1856001:218
526	527	-
527	528	по границе земельного участка с кадастровым номером 47:07:1856001:25
528	342	по границе земельного участка с кадастровым номером 47:07:1856001:25
529	530	-
530	531	-
531	532	-
532	533	по границе земельного участка с кадастровым номером 47:07:0957007:534
533	529	-
534	535	-
535	536	-
536	537	-
537	538	-
538	539	-
539	540	-
540	541	-
541	542	-
542	543	-

1	2	3
543	544	-
544	545	по границе земельного участка с кадастровым номером 47:07:0957007:986
545	546	по границе земельного участка с кадастровым номером 47:07:0957007:986
546	547	-
547	548	по границе земельного участка с кадастровым номером 47:07:0957007:984
548	549	по границе земельного участка с кадастровым номером 47:07:0957007:984
549	550	-
550	551	-
551	534	-
552	553	-
553	554	по границе земельного участка с кадастровым номером 47:07:0957007:107
554	555	-
555	556	по границе земельного участка с кадастровым номером 47:07:0957007:105
556	557	-
557	558	-
558	559	-
559	560	-
560	561	-
561	562	-
562	563	-
563	564	-
564	565	-
565	566	-
566	567	-
567	552	-
568	569	-
569	570	-
570	571	-
571	572	-
572	573	-
573	574	-
574	575	-
575	576	-
576	577	-
577	578	-
578	579	по границе земельного участка с кадастровым номером 47:07:0953004:211
579	580	-
580	581	-
581	582	-
582	583	-
583	584	-
584	568	-
585	586	-
586	587	-
587	588	-
588	589	-
589	590	-
590	591	-
591	592	-
592	593	-

1	2	3
593	594	-
594	595	-
595	596	-
596	597	-
597	598	по границе земельного участка с кадастровым номером 47:07:0953004:164
598	599	-
599	600	-
600	601	-
601	602	-
602	603	-
603	604	-
604	605	-
605	606	-
606	607	-
607	608	-
608	609	-
609	610	-
610	611	-
611	612	-
612	613	-
613	614	-
614	585	-
615	616	-
616	617	-
617	618	-
618	619	-
619	620	-
620	621	-
621	622	-
622	623	-
623	624	-
624	625	-
625	626	-
626	627	-
627	628	-
628	629	-
629	630	-
630	631	-
631	632	-
632	633	-
633	634	-
634	635	-
635	636	-
636	637	-
637	638	-
638	639	-
639	640	-
640	641	по границе земельного участка с кадастровым номером 47:07:0956001:1408
641	642	-
642	643	-

1	2	3
643	644	-
644	645	-
645	646	-
646	647	по границе земельного участка с кадастровым номером 47:07:0956001:1411
647	648	по границе земельного участка с кадастровым номером 47:07:0956001:1412
648	649	по границе земельного участка с кадастровым номером 47:07:0956001:1412
649	650	по границе земельного участка с кадастровым номером 47:07:0956001:1412
650	651	-
651	652	-
652	653	-
653	654	-
654	655	-
655	656	-
656	657	-
657	658	-
658	659	-
659	660	-
660	661	-
661	662	-
662	663	-
663	664	-
664	665	-
665	666	-
666	667	-
667	668	-
668	669	-
669	670	-
670	671	по границе земельного участка с кадастровым номером 47:07:0956001:1422
671	672	по границе земельного участка с кадастровым номером 47:07:0956001:1422
672	673	-
673	674	-
674	675	-
675	676	-
676	677	-
677	678	-
678	679	-
679	680	-
680	681	-
681	682	-
682	683	-
683	684	-
684	685	-
685	686	-
686	687	-
687	688	-
688	689	-
689	690	-
690	691	-
691	692	-
692	693	-

1	2	3
693	694	-
694	695	-
695	696	-
696	697	-
697	698	-
698	699	-
699	700	-
700	701	-
701	702	-
702	703	-
703	704	-
704	705	-
705	706	-
706	707	-
707	708	-
708	709	-
709	710	-
710	711	-
711	712	по границе земельного участка с кадастровым номером 47:07:0956001:1345
712	713	-
713	714	-
714	715	-
715	716	-
716	717	-
717	718	-
718	719	-
719	720	-
720	721	-
721	722	-
722	723	-
723	724	-
724	725	-
725	726	-
726	727	-
727	728	-
728	729	-
729	730	-
730	731	-
731	732	-
732	733	-
733	734	-
734	735	-
735	736	-
736	737	-
737	738	-
738	739	-
739	740	-
740	741	-
741	742	-
742	743	-

1	2	3
743	744	-
744	745	-
745	746	-
746	747	-
747	748	-
748	749	-
749	750	-
750	751	-
751	752	-
752	753	-
753	754	-
754	755	-
755	756	-
756	757	-
757	758	-
758	759	-
759	760	-
760	761	-
761	615	-
762	763	-
763	764	-
764	765	-
765	766	-
766	767	-
767	768	-
768	769	-
769	770	по границе земельного участка с кадастровым номером 47:07:0956001:1139
770	771	-
771	772	-
772	773	-
773	774	-
774	775	-
775	776	-
776	777	-
777	778	-
778	779	-
779	780	-
780	781	-
781	782	-
782	783	-
783	784	по границе земельного участка с кадастровым номером 47:07:0956001:1440
784	785	по границе земельного участка с кадастровым номером 47:07:0956001:1440
785	786	по границе земельного участка с кадастровым номером 47:07:0956001:1436
786	787	по границе земельного участка с кадастровым номером 47:07:0956001:1436
787	788	-
788	789	-
789	790	-
790	791	-
791	792	-
792	793	-

1	2	3
793	794	-
794	795	-
795	796	-
796	797	по границе земельного участка с кадастровым номером 47:07:0956001:1469
797	798	по границе земельного участка с кадастровым номером 47:07:0956001:1469
798	799	-
799	800	-
800	801	-
801	802	-
802	803	-
803	804	-
804	805	-
805	806	-
806	807	по границе земельного участка с кадастровым номером 47:07:0956001:2194
807	808	-
808	809	-
809	810	-
810	811	-
811	812	-
812	813	-
813	814	-
814	815	-
815	816	-
816	817	-
817	818	-
818	819	-
819	820	-
820	821	-
821	822	-
822	823	-
823	824	-
824	825	-
825	826	-
826	827	-
827	828	-
828	829	-
829	830	-
830	831	-
831	832	по границе земельного участка с кадастровым номером 47:07:0956001:243
832	833	-
833	834	-
834	835	-
835	836	по границе земельного участка с кадастровым номером 47:07:0956001:1751
836	837	-
837	838	-
838	839	-
839	840	-
840	841	-
841	842	-
842	843	-

1	2	3
843	844	по границе земельного участка с кадастровым номером 47:07:0956001:1084
844	845	по границе земельного участка с кадастровым номером 47:07:0956001:1084
845	846	по границе земельного участка с кадастровым номером 47:07:0956001:1084
846	847	по границе земельного участка с кадастровым номером 47:07:0956001:1084
847	848	по границе земельного участка с кадастровым номером 47:07:0956001:1084
848	849	по границе земельного участка с кадастровым номером 47:07:0956001:1084
849	850	по границе земельного участка с кадастровым номером 47:07:0956001:1084
850	851	по границе земельного участка с кадастровым номером 47:07:0908005:54
851	852	по границе земельного участка с кадастровым номером 47:07:0956001:1084
852	853	по границе земельного участка с кадастровым номером 47:07:0956001:1084
853	854	-
854	855	-
855	856	-
856	857	-
857	858	-
858	859	-
859	860	-
860	861	-
861	862	-
862	863	-
863	864	-
864	865	-
865	866	-
866	762	-
867	868	-
868	869	-
869	870	-
870	871	-
871	872	-
872	873	-
873	874	-
874	875	-
875	876	-
876	867	-
877	878	-
878	879	-
879	880	-
880	881	-
881	882	-
882	883	-
883	884	-
884	885	-
885	886	-
886	887	-
887	888	-
888	889	-
889	890	-
890	891	-
891	892	-
892	893	-

1	2	3
893	894	-
894	895	-
895	896	-
896	897	-
897	898	-
898	899	-
899	877	-
900	901	-
901	902	по границе земельного участка с кадастровым номером 47:07:0957007:530
902	903	по границе земельного участка с кадастровым номером 47:07:0957007:530
903	904	по границе земельного участка с кадастровым номером 47:07:0957007:530
904	905	по границе земельного участка с кадастровым номером 47:07:0957007:530
905	906	по границе земельного участка с кадастровым номером 47:07:0957007:530
906	907	по границе земельного участка с кадастровым номером 47:07:0957007:530
907	908	по границе земельного участка с кадастровым номером 47:07:0957007:530
908	909	по границе земельного участка с кадастровым номером 47:07:0957007:530
909	910	по границе земельного участка с кадастровым номером 47:07:0957007:530
910	911	-
911	912	по границе земельного участка с кадастровым номером 47:07:0000000:86425
912	913	-
913	914	-
914	915	по границе земельного участка с кадастровым номером 47:07:0957007:530
915	916	по границе земельного участка с кадастровым номером 47:07:0957007:111
916	917	по границе земельного участка с кадастровым номером 47:07:0957007:111
917	918	-
918	919	-
919	920	-
920	921	-
921	922	-
922	923	-
923	924	-
924	925	-
925	926	-
926	927	-
927	928	-
928	929	-
929	930	-
930	931	-
931	932	-
932	933	-
933	934	-
934	935	-
935	936	по границе земельного участка с кадастровым номером 47:07:0957007:81
936	937	по границе земельного участка с кадастровым номером 47:07:0957007:81
937	938	-
938	939	-
939	940	по границе земельного участка с кадастровым номером 47:07:0957007:53
940	941	-
941	942	по границе земельного участка с кадастровым номером 47:07:0957007:398
942	943	по границе земельного участка с кадастровым номером 47:07:0957007:398

1	2	3
943	944	-
944	945	-
945	946	-
946	947	-
947	948	по границе земельного участка с кадастровым номером 47:07:0957007:89
948	949	по границе земельного участка с кадастровым номером 47:07:0957007:89
949	950	по границе земельного участка с кадастровым номером 47:07:0957007:89
950	951	-
951	952	по границе земельного участка с кадастровым номером 47:07:0957007:68
952	953	-
953	954	-
954	955	-
955	956	-
956	957	-
957	958	-
958	959	по границе земельного участка с кадастровым номером 47:07:0957007:864
959	960	-
960	961	-
961	962	-
962	963	-
963	964	-
964	965	-
965	966	-
966	967	-
967	968	-
968	969	-
969	970	-
970	971	-
971	972	-
972	973	по границе земельного участка с кадастровым номером 47:07:0957007:823
973	974	по границе земельного участка с кадастровым номером 47:07:0957007:823
974	975	-
975	976	-
976	977	-
977	978	-
978	979	-
979	980	по границе земельного участка с кадастровым номером 47:07:0957007:828
980	981	по границе земельного участка с кадастровым номером 47:07:0957007:828
981	982	-
982	983	-
983	984	по границе земельного участка с кадастровым номером 47:07:0957007:874
984	985	по границе земельного участка с кадастровым номером 47:07:0957007:874
985	986	-
986	987	-
987	988	по границе земельного участка с кадастровым номером 47:07:0957007:833
988	989	по границе земельного участка с кадастровым номером 47:07:0957007:833
989	990	-
990	991	-
991	992	по границе земельного участка с кадастровым номером 47:07:0957007:836
992	993	по границе земельного участка с кадастровым номером 47:07:0957007:836

1	2	3
993	994	-
994	995	по границе земельного участка с кадастровым номером 47:07:0957007:838
995	996	по границе земельного участка с кадастровым номером 47:07:0957007:838
996	997	-
997	998	-
998	999	-
999	1000	-
1000	1001	-
1001	1002	-
1002	1003	по границе земельного участка с кадастровым номером 47:07:0957007:844
1003	1004	по границе земельного участка с кадастровым номером 47:07:0957007:844
1004	1005	-
1005	1006	-
1006	1007	по границе земельного участка с кадастровым номером 47:07:0957007:847
1007	1008	по границе земельного участка с кадастровым номером 47:07:0957007:847
1008	1009	-
1009	1010	по границе земельного участка с кадастровым номером 47:07:0957007:849
1010	1011	по границе земельного участка с кадастровым номером 47:07:0957007:849
1011	1012	по границе земельного участка с кадастровым номером 47:07:0957007:850
1012	1013	по границе земельного участка с кадастровым номером 47:07:0957007:850
1013	1014	по границе земельного участка с кадастровым номером 47:07:0957007:850
1014	1015	по границе земельного участка с кадастровым номером 47:07:0957007:850
1015	1016	по границе земельного участка с кадастровым номером 47:07:0957007:850
1016	1017	по границе земельного участка с кадастровым номером 47:07:0957007:850
1017	1018	по границе земельного участка с кадастровым номером 47:07:0957007:850
1018	1019	по границе земельного участка с кадастровым номером 47:07:0957007:850
1019	1020	по границе земельного участка с кадастровым номером 47:07:0957007:850
1020	1021	по границе земельного участка с кадастровым номером 47:07:0957007:850
1021	1022	по границе земельного участка с кадастровым номером 47:07:0957007:850
1022	1023	-
1023	1024	-
1024	1025	-
1025	1026	-
1026	1027	-
1027	1028	-
1028	1029	-
1029	1030	-
1030	1031	-
1031	1032	-
1032	1033	-
1033	1034	-
1034	1035	-
1035	1036	-
1036	1037	-
1037	1038	-
1038	1039	-
1039	1040	-
1040	1041	-
1041	1042	-
1042	1043	-

1	2	3
1043	1044	-
1044	1045	-
1045	1046	-
1046	1047	-
1047	1048	-
1048	1049	-
1049	1050	-
1050	1051	-
1051	1052	-
1052	1053	по границе земельного участка с кадастровым номером 47:07:0957007:876
1053	1054	по границе земельного участка с кадастровым номером 47:07:0957007:876
1054	1055	по границе земельного участка с кадастровым номером 47:07:0957007:876
1055	1056	по границе земельного участка с кадастровым номером 47:07:0957007:876
1056	1057	по границе земельного участка с кадастровым номером 47:07:0957007:876
1057	1058	по границе земельного участка с кадастровым номером 47:07:0957007:876
1058	1059	по границе земельного участка с кадастровым номером 47:07:0957007:876
1059	1060	-
1060	1061	-
1061	1062	по границе земельного участка с кадастровым номером 47:07:0957007:906
1062	1063	-
1063	1064	по границе земельного участка с кадастровым номером 47:07:0957007:882
1064	1065	по границе земельного участка с кадастровым номером 47:07:0957007:882
1065	1066	-
1066	1067	-
1067	1068	-
1068	1069	по границе земельного участка с кадастровым номером 47:07:0957007:883
1069	1070	по границе земельного участка с кадастровым номером 47:07:0957007:883
1070	1071	по границе земельного участка с кадастровым номером 47:07:0957007:883
1071	1072	-
1072	1073	по границе земельного участка с кадастровым номером 47:07:0957007:906
1073	1074	по границе земельного участка с кадастровым номером 47:07:0957007:906
1074	1075	по границе земельного участка с кадастровым номером 47:07:0957007:906
1075	1076	по границе земельного участка с кадастровым номером 47:07:0957007:906
1076	1077	по границе земельного участка с кадастровым номером 47:07:0000000:569(2)
1077	1078	по границе земельного участка с кадастровым номером 47:07:0000000:569(2)
1078	1079	по границе земельного участка с кадастровым номером 47:07:0000000:569(2)
1079	1080	по границе земельного участка с кадастровым номером 47:07:0000000:569(2)
1080	1081	по границе земельного участка с кадастровым номером 47:07:0000000:569(2)
1081	1082	по границе земельного участка с кадастровым номером 47:07:0000000:569(2)
1082	1083	-
1083	1084	-
1084	1085	-
1085	1086	-
1086	1087	-
1087	1088	-
1088	1089	по границе земельного участка с кадастровым номером 47:07:0957007:944
1089	1090	по границе земельного участка с кадастровым номером 47:07:0957007:944
1090	1091	-
1091	1092	-
1092	1093	по границе земельного участка с кадастровым номером 47:07:0957007:944

1	2	3
1093	1094	по границе земельного участка с кадастровым номером 47:07:0957007:944
1094	1095	по границе земельного участка с кадастровым номером 47:07:0957007:944
1095	1096	по границе земельного участка с кадастровым номером 47:07:0957007:944
1096	1097	-
1097	1098	-
1098	1099	-
1099	1100	-
1100	1101	по границе земельного участка с кадастровым номером 47:07:0957007:944
1101	1102	по границе земельного участка с кадастровым номером 47:07:0957007:944
1102	1103	по границе земельного участка с кадастровым номером 47:07:0957007:944
1103	1104	-
1104	1105	-
1105	1106	по границе земельного участка с кадастровым номером 47:07:0957007:907
1106	1107	по границе земельного участка с кадастровым номером 47:07:0957007:907
1107	1108	по границе земельного участка с кадастровым номером 47:07:0957007:907
1108	1109	по границе земельного участка с кадастровым номером 47:07:0957007:907
1109	1110	-
1110	1111	-
1111	1112	-
1112	1113	-
1113	900	-
1114	1115	по границе земельного участка с кадастровым номером 47:07:0957007:77
1115	1116	-
1116	1117	-
1117	1114	-
1118	1119	по границе земельного участка с кадастровым номером 47:07:0957007:28
1119	1120	-
1120	1121	-
1121	1122	по границе земельного участка с кадастровым номером 47:07:0957007:531
1122	1123	по границе земельного участка с кадастровым номером 47:07:0957007:531
1123	1118	-
1124	1125	-
1125	1126	-
1126	1127	-
1127	1128	-
1128	1129	-
1129	1130	-
1130	1131	по границе земельного участка с кадастровым номером 47:07:0960001:220
1131	1132	-
1132	1133	-
1133	1134	-
1134	1135	-
1135	1136	-
1136	1137	-
1137	1138	-
1138	1139	-
1139	1140	-
1140	1141	-
1141	1142	по границе земельного участка с кадастровым номером 47:07:0960001:220
1142	1143	-

1	2	3
1143	1144	-
1144	1145	по границе земельного участка с кадастровым номером 47:07:0960001:220
1145	1146	по границе земельного участка с кадастровым номером 47:07:0960001:220
1146	1147	по границе земельного участка с кадастровым номером 47:07:0960001:220
1147	1148	по границе земельного участка с кадастровым номером 47:07:0960001:144
1148	1149	по границе земельного участка с кадастровым номером 47:07:0960001:144
1149	1150	по границе земельного участка с кадастровым номером 47:07:0960001:220
1150	1151	по границе земельного участка с кадастровым номером 47:07:0960001:220
1151	1152	-
1152	1153	-
1153	1154	-
1154	1155	по границе земельного участка с кадастровым номером 47:07:0960001:220
1155	1156	по границе земельного участка с кадастровым номером 47:07:0960001:220
1156	1157	-
1157	1158	-
1158	1159	-
1159	1160	-
1160	1161	-
1161	1162	-
1162	1163	-
1163	1164	-
1164	1165	-
1165	1166	-
1166	1167	-
1167	1168	-
1168	1169	-
1169	1170	-
1170	1171	-
1171	1172	-
1172	1173	-
1173	1174	-
1174	1175	-
1175	1176	-
1176	1177	-
1177	1178	-
1178	1179	-
1179	1180	по границе земельного участка с кадастровым номером 47:07:0960001:220
1180	1181	-
1181	1182	-
1182	1183	-
1183	1184	-
1184	1185	-
1185	1186	-
1186	1187	по границе земельного участка с кадастровым номером 47:07:0000000:18354
1187	1188	по границе земельного участка с кадастровым номером 47:07:0000000:18354
1188	1189	по границе земельного участка с кадастровым номером 47:07:0000000:18354
1189	1190	по границе земельного участка с кадастровым номером 47:07:0000000:18354
1190	1191	по границе земельного участка с кадастровым номером 47:07:0000000:18354
1191	1192	по границе земельного участка с кадастровым номером 47:07:0000000:18354
1192	1193	-

1	2	3
1193	1194	-
1194	1195	-
1195	1196	-
1196	1197	-
1197	1198	-
1198	1199	-
1199	1200	-
1200	1201	-
1201	1202	-
1202	1203	-
1203	1204	-
1204	1205	-
1205	1206	-
1206	1207	-
1207	1208	-
1208	1209	-
1209	1210	-
1210	1211	-
1211	1212	-
1212	1213	-
1213	1214	-
1214	1215	-
1215	1216	-
1216	1217	-
1217	1218	-
1218	1219	-
1219	1220	-
1220	1221	-
1221	1222	-
1222	1223	-
1223	1224	-
1224	1225	по границе земельного участка с кадастровым номером 47:07:0960001:220
1225	1226	-
1226	1227	-
1227	1228	-
1228	1229	по границе земельного участка с кадастровым номером 47:07:0960001:460
1229	1230	по границе земельного участка с кадастровым номером 47:07:0961001:215
1230	1231	-
1231	1232	-
1232	1233	-
1233	1234	-
1234	1235	-
1235	1236	-
1236	1237	-
1237	1238	-
1238	1239	-
1239	1240	-
1240	1241	-
1241	1242	-
1242	1243	-

1	2	3
1243	1244	-
1244	1245	-
1245	1246	-
1246	1247	-
1247	1248	-
1248	1249	-
1249	1250	-
1250	1251	-
1251	1252	-
1252	1253	-
1253	1254	по границе земельного участка с кадастровым номером 47:07:0960001:195
1254	1255	-
1255	1256	-
1256	1257	-
1257	1258	-
1258	1259	-
1259	1260	по границе земельного участка с кадастровым номером 47:07:0960001:220
1260	1261	по границе земельного участка с кадастровым номером 47:07:0960001:220
1261	1262	по границе земельного участка с кадастровым номером 47:07:0960001:220
1262	1263	по границе земельного участка с кадастровым номером 47:07:0960001:220
1263	1264	по границе земельного участка с кадастровым номером 47:07:0960001:220
1264	1265	по границе земельного участка с кадастровым номером 47:07:0960001:220
1265	1266	по границе земельного участка с кадастровым номером 47:07:0960001:220
1266	1267	по границе земельного участка с кадастровым номером 47:07:0960001:220
1267	1268	по границе земельного участка с кадастровым номером 47:07:0960001:220
1268	1269	по границе земельного участка с кадастровым номером 47:07:0960001:220
1269	1270	по границе земельного участка с кадастровым номером 47:07:0960001:220
1270	1271	по границе земельного участка с кадастровым номером 47:07:0960001:220
1271	1272	по границе земельного участка с кадастровым номером 47:07:0960001:220
1272	1273	по границе земельного участка с кадастровым номером 47:07:0960001:220
1273	1274	по границе земельного участка с кадастровым номером 47:07:0960001:220
1274	1275	по границе земельного участка с кадастровым номером 47:07:0960001:220
1275	1276	по границе земельного участка с кадастровым номером 47:07:0960001:220
1276	1277	по границе земельного участка с кадастровым номером 47:07:0960001:220
1277	1278	по границе земельного участка с кадастровым номером 47:07:0960001:220
1278	1279	-
1279	1280	-
1280	1281	-
1281	1282	-
1282	1283	-
1283	1284	-
1284	1285	-
1285	1286	-
1286	1287	-
1287	1288	-
1288	1289	-
1289	1290	-
1290	1291	-
1291	1292	-
1292	1293	-

1	2	3
1293	1294	-
1294	1124	-
1295	1296	-
1296	1297	-
1297	1298	-
1298	1299	-
1299	1300	-
1300	1301	-
1301	1302	-
1302	1303	-
1303	1304	-
1304	1305	-
1305	1306	-
1306	1307	-
1307	1308	-
1308	1309	-
1309	1310	-
1310	1311	-
1311	1312	-
1312	1313	-
1313	1314	-
1314	1315	-
1315	1316	-
1316	1317	-
1317	1318	-
1318	1319	-
1319	1320	-
1320	1321	-
1321	1322	-
1322	1323	-
1323	1324	-
1324	1325	-
1325	1326	-
1326	1327	по границе земельного участка с кадастровым номером 47:07:0953003:296
1327	1328	-
1328	1329	-
1329	1330	-
1330	1331	по границе земельного участка с кадастровым номером 47:07:0953003:295
1331	1332	-
1332	1333	-
1333	1334	-
1334	1335	-
1335	1336	-
1336	1337	-
1337	1338	-
1338	1339	-
1339	1340	-
1340	1341	-
1341	1342	-
1342	1343	-

1	2	3
1343	1344	-
1344	1345	-
1345	1346	-
1346	1347	-
1347	1348	-
1348	1349	-
1349	1350	-
1350	1351	-
1351	1352	-
1352	1353	-
1353	1354	-
1354	1355	-
1355	1356	-
1356	1357	-
1357	1358	-
1358	1359	-
1359	1360	-
1360	1361	-
1361	1362	-
1362	1363	-
1363	1364	-
1364	1365	-
1365	1366	-
1366	1367	-
1367	1368	-
1368	1369	по границе земельного участка с кадастровым номером 47:07:0953003:189
1369	1370	-
1370	1371	-
1371	1372	-
1372	1373	-
1373	1374	-
1374	1375	-
1375	1376	-
1376	1377	-
1377	1378	-
1378	1379	-
1379	1380	-
1380	1381	-
1381	1382	-
1382	1383	-
1383	1384	-
1384	1385	-
1385	1386	-
1386	1387	-
1387	1388	-
1388	1389	-
1389	1390	-
1390	1391	-
1391	1392	-
1392	1393	-

1	2	3
1393	1394	-
1394	1395	-
1395	1396	-
1396	1397	-
1397	1398	-
1398	1399	-
1399	1400	-
1400	1401	-
1401	1402	-
1402	1403	по границе земельного участка с кадастровым номером 47:07:0953003:73
1403	1404	-
1404	1405	-
1405	1406	по границе земельного участка с кадастровым номером 47:07:0953003:167
1406	1407	-
1407	1408	-
1408	1409	-
1409	1410	-
1410	1411	-
1411	1412	-
1412	1413	-
1413	1414	-
1414	1415	-
1415	1416	-
1416	1417	по границе земельного участка с кадастровым номером 47:07:0953003:360
1417	1418	по границе земельного участка с кадастровым номером 47:07:0953003:360
1418	1419	по границе земельного участка с кадастровым номером 47:07:0953003:361
1419	1420	по границе земельного участка с кадастровым номером 47:07:0953003:361
1420	1421	-
1421	1422	-
1422	1423	-
1423	1424	-
1424	1425	по границе земельного участка с кадастровым номером 47:07:0953003:366
1425	1426	по границе земельного участка с кадастровым номером 47:07:0953003:366
1426	1427	-
1427	1428	-
1428	1429	-
1429	1430	-
1430	1431	-
1431	1432	по границе земельного участка с кадастровым номером 47:07:0953003:365
1432	1433	по границе земельного участка с кадастровым номером 47:07:0953003:365
1433	1434	-
1434	1435	-
1435	1436	по границе земельного участка с кадастровым номером 47:07:0953003:226
1436	1437	по границе земельного участка с кадастровым номером 47:07:0953003:226
1437	1438	-
1438	1439	по границе земельного участка с кадастровым номером 47:07:0953003:228
1439	1440	по границе земельного участка с кадастровым номером 47:07:0953003:228
1440	1441	-
1441	1442	-
1442	1443	-

1	2	3
1443	1444	по границе земельного участка с кадастровым номером 47:07:0953003:232
1444	1445	по границе земельного участка с кадастровым номером 47:07:0953003:232
1445	1446	-
1446	1447	-
1447	1448	-
1448	1449	-
1449	1450	-
1450	1451	-
1451	1295	-
1452	1453	по границе земельного участка с кадастровым номером 47:07:1864001:145
1453	1454	по границе земельного участка с кадастровым номером 47:07:1864001:145
1454	1455	-
1455	1456	по границе земельного участка с кадастровым номером 47:07:1864001:2
1456	1457	-
1457	1458	-
1458	1459	по границе земельного участка с кадастровым номером 47:07:1864001:5
1459	1460	-
1460	1461	по границе земельного участка с кадастровым номером 47:07:1864001:7
1461	1462	-
1462	1463	-
1463	1464	-
1464	1465	-
1465	1466	-
1466	1467	-
1467	1468	по границе земельного участка с кадастровым номером 47:07:1864001:14
1468	1469	-
1469	1470	-
1470	1471	-
1471	1472	-
1472	1473	-
1473	1474	по границе земельного участка с кадастровым номером 47:07:0962001:91
1474	1475	-
1475	1476	-
1476	1477	по границе земельного участка с кадастровым номером 47:07:0962001:94
1477	1478	-
1478	1479	-
1479	1480	-
1480	1481	-
1481	1482	-
1482	1483	по границе земельного участка с кадастровым номером 47:07:0962001:102
1483	1484	-
1484	1485	-
1485	1486	-
1486	1487	-
1487	1488	-
1488	1489	-
1489	1490	-
1490	1491	-
1491	1492	-
1492	1493	по границе земельного участка с кадастровым номером 47:07:1864001:36

1	2	3
1493	1494	-
1494	1495	по границе земельного участка с кадастровым номером 47:07:1864001:38
1495	1496	-
1496	1497	-
1497	1498	-
1498	1499	-
1499	1500	-
1500	1501	-
1501	1502	-
1502	1503	-
1503	1504	-
1504	1505	-
1505	1506	-
1506	1507	-
1507	1508	-
1508	1509	-
1509	1510	-
1510	1511	-
1511	1512	-
1512	1513	по границе земельного участка с кадастровым номером 47:07:1864001:55
1513	1452	-
1514	1515	-
1515	1516	по границе земельного участка с кадастровым номером 47:07:0953004:92
1516	1517	по границе земельного участка с кадастровым номером 47:07:0953004:92
1517	1518	-
1518	1519	-
1519	1520	-
1520	1521	-
1521	1522	-
1522	1523	-
1523	1524	по границе земельного участка с кадастровым номером 47:07:0953004:232
1524	1525	по границе земельного участка с кадастровым номером 47:07:0953004:232
1525	1526	по границе земельного участка с кадастровым номером 47:07:0953004:258
1526	1527	по границе земельного участка с кадастровым номером 47:07:0953004:258
1527	1528	-
1528	1529	по границе земельного участка с кадастровым номером 47:07:0953004:263
1529	1530	по границе земельного участка с кадастровым номером 47:07:0953004:263
1530	1531	-
1531	1532	-
1532	1533	-
1533	1534	-
1534	1535	-
1535	1536	-
1536	1537	-
1537	1538	-
1538	1539	-
1539	1540	-
1540	1541	-
1541	1542	-
1542	1543	-

1	2	3
1543	1544	по границе земельного участка с кадастровым номером 47:07:0953004:303
1544	1545	по границе земельного участка с кадастровым номером 47:07:0953004:303
1545	1546	-
1546	1547	по границе земельного участка с кадастровым номером 47:07:0953004:232
1547	1548	-
1548	1549	-
1549	1550	-
1550	1551	-
1551	1552	-
1552	1553	-
1553	1554	-
1554	1555	-
1555	1556	по границе земельного участка с кадастровым номером 47:07:0953004:652
1556	1557	по границе земельного участка с кадастровым номером 47:07:0905014:23
1557	1558	-
1558	1559	-
1559	1560	-
1560	1561	-
1561	1562	-
1562	1563	-
1563	1564	-
1564	1565	-
1565	1566	-
1566	1567	-
1567	1568	-
1568	1569	-
1569	1570	-
1570	1571	-
1571	1572	-
1572	1573	-
1573	1574	-
1574	1575	-
1575	1576	-
1576	1577	-
1577	1578	-
1578	1579	-
1579	1580	по границе земельного участка с кадастровым номером 47:07:0953004:88
1580	1581	по границе земельного участка с кадастровым номером 47:07:0953004:88
1581	1582	-
1582	1583	по границе земельного участка с кадастровым номером 47:07:0953004:89
1583	1584	-
1584	1585	-
1585	1586	по границе земельного участка с кадастровым номером 47:07:0953004:136
1586	1514	-
1587	1588	по границе земельного участка с кадастровым номером 47:07:0000000:9
1588	1589	по границе земельного участка с кадастровым номером 47:07:0000000:9
1589	1590	-
1590	1591	по границе земельного участка с кадастровым номером 47:07:0000000:9
1591	1587	-
1592	1593	по границе земельного участка с кадастровым номером 47:07:1857001:186

1	2	3
1593	1594	по границе земельного участка с кадастровым номером 47:07:1857001:186
1594	1595	по границе земельного участка с кадастровым номером 47:07:1857001:186
1595	1596	-
1596	1597	-
1597	1598	-
1598	1599	по границе земельного участка с кадастровым номером 47:07:1857001:186
1599	1600	по границе земельного участка с кадастровым номером 47:07:1857001:186
1600	1601	по границе земельного участка с кадастровым номером 47:07:1857001:186
1601	1602	-
1602	1603	-
1603	1604	-
1604	1605	по границе земельного участка с кадастровым номером 47:07:1857001:186
1605	1592	по границе земельного участка с кадастровым номером 47:07:1857001:186
1606	1607	по границе земельного участка с кадастровым номером 47:07:0000000:9
1607	1608	по границе земельного участка с кадастровым номером 47:07:0000000:9
1608	1609	по границе земельного участка с кадастровым номером 47:07:0000000:9
1609	1610	-
1610	1611	по границе земельного участка с кадастровым номером 47:07:0000000:9
1611	1612	по границе земельного участка с кадастровым номером 47:07:0000000:9
1612	1613	по границе земельного участка с кадастровым номером 47:07:1857001:221
1613	1614	-
1614	1615	по границе земельного участка с кадастровым номером 47:07:0000000:9
1615	1616	по границе земельного участка с кадастровым номером 47:07:0000000:9
1616	1617	по границе земельного участка с кадастровым номером 47:07:0000000:9
1617	1618	по границе земельного участка с кадастровым номером 47:07:0000000:9
1618	1619	по границе земельного участка с кадастровым номером 47:07:1857001:9
1619	1620	по границе земельного участка с кадастровым номером 47:07:0000000:9
1620	1621	по границе земельного участка с кадастровым номером 47:07:0000000:9
1621	1622	по границе земельного участка с кадастровым номером 47:07:0000000:9
1622	1623	по границе земельного участка с кадастровым номером 47:07:1857001:146
1623	1624	по границе земельного участка с кадастровым номером 47:07:0000000:9
1624	1625	по границе земельного участка с кадастровым номером 47:07:0000000:9
1625	1626	по границе земельного участка с кадастровым номером 47:07:0000000:9
1626	1627	по границе земельного участка с кадастровым номером 47:07:0000000:9
1627	1628	по границе земельного участка с кадастровым номером 47:07:1857001:107
1628	1629	по границе земельного участка с кадастровым номером 47:07:1857001:107
1629	1630	-
1630	1631	по границе земельного участка с кадастровым номером 47:07:1857001:185
1631	1632	по границе земельного участка с кадастровым номером 47:07:1857001:185
1632	1633	по границе земельного участка с кадастровым номером 47:07:0000000:9
1633	1634	по границе земельного участка с кадастровым номером 47:07:0000000:9
1634	1635	по границе земельного участка с кадастровым номером 47:07:0000000:9
1635	1636	по границе земельного участка с кадастровым номером 47:07:0000000:9
1636	1637	по границе земельного участка с кадастровым номером 47:07:0000000:9
1637	1638	по границе земельного участка с кадастровым номером 47:07:0000000:9
1638	1606	-
1639	1640	-
1640	1641	-
1641	1642	-
1642	1643	-

1	2	3
1643	1644	по границе земельного участка с кадастровым номером 47:07:1857001:23
1644	1645	по границе земельного участка с кадастровым номером 47:07:1857001:5
1645	1646	по границе земельного участка с кадастровым номером 47:07:1857001:5
1646	1647	-
1647	1648	по границе земельного участка с кадастровым номером 47:07:1857001:16
1648	1649	по границе земельного участка с кадастровым номером 47:07:1857001:16
1649	1650	-
1650	1651	по границе земельного участка с кадастровым номером 47:07:1857001:51
1651	1652	-
1652	1653	-
1653	1654	-
1654	1655	-
1655	1656	-
1656	1657	-
1657	1658	-
1658	1659	-
1659	1660	-
1660	1661	-
1661	1662	-
1662	1663	по границе земельного участка с кадастровым номером 47:07:0000000:9
1663	1664	по границе земельного участка с кадастровым номером 47:07:1857001:51
1664	1665	по границе земельного участка с кадастровым номером 47:07:0000000:9
1665	1666	по границе земельного участка с кадастровым номером 47:07:0000000:9
1666	1667	по границе земельного участка с кадастровым номером 47:07:1857001:24
1667	1668	по границе земельного участка с кадастровым номером 47:07:1857001:24
1668	1669	по границе земельного участка с кадастровым номером 47:07:0000000:9
1669	1670	по границе земельного участка с кадастровым номером 47:07:0000000:9
1670	1671	по границе земельного участка с кадастровым номером 47:07:0000000:9
1671	1672	по границе земельного участка с кадастровым номером 47:07:0000000:9
1672	1673	по границе земельного участка с кадастровым номером 47:07:0000000:9
1673	1674	по границе земельного участка с кадастровым номером 47:07:0000000:9
1674	1675	по границе земельного участка с кадастровым номером 47:07:0000000:9
1675	1676	по границе земельного участка с кадастровым номером 47:07:0000000:9
1676	1677	по границе земельного участка с кадастровым номером 47:07:0000000:9
1677	1678	по границе земельного участка с кадастровым номером 47:07:1857001:15
1678	1679	по границе земельного участка с кадастровым номером 47:07:0000000:9
1679	1680	по границе земельного участка с кадастровым номером 47:07:0000000:9
1680	1681	по границе земельного участка с кадастровым номером 47:07:0000000:9
1681	1682	по границе земельного участка с кадастровым номером 47:07:0000000:9
1682	1683	по границе земельного участка с кадастровым номером 47:07:0000000:9
1683	1684	по границе земельного участка с кадастровым номером 47:07:0000000:9
1684	1685	по границе земельного участка с кадастровым номером 47:07:0000000:9
1685	1686	по границе земельного участка с кадастровым номером 47:07:0000000:9
1686	1687	-
1687	1688	-
1688	1689	по границе земельного участка с кадастровым номером 47:07:0000000:240
1689	1690	по границе земельного участка с кадастровым номером 47:07:0000000:240
1690	1691	по границе земельного участка с кадастровым номером 47:07:0000000:240
1691	1692	-
1692	1693	-

1	2	3
1693	1694	-
1694	1639	-
1695	1696	по границе земельного участка с кадастровым номером 47:07:1857001:203
1696	1697	по границе земельного участка с кадастровым номером 47:07:1857001:203
1697	1698	по границе земельного участка с кадастровым номером 47:07:1857001:203
1698	1695	-
1699	1700	-
1700	1701	-
1701	1702	по границе земельного участка с кадастровым номером 47:07:0000000:9
1702	1703	по границе земельного участка с кадастровым номером 47:07:0000000:9
1703	1704	по границе земельного участка с кадастровым номером 47:07:0000000:9
1704	1705	по границе земельного участка с кадастровым номером 47:07:0000000:9
1705	1706	по границе земельного участка с кадастровым номером 47:07:0000000:9
1706	1707	по границе земельного участка с кадастровым номером 47:07:0000000:9
1707	1708	по границе земельного участка с кадастровым номером 47:07:0000000:9
1708	1709	по границе земельного участка с кадастровым номером 47:07:0000000:9
1709	1710	по границе земельного участка с кадастровым номером 47:07:0000000:9
1710	1711	-
1711	1712	по границе земельного участка с кадастровым номером 47:07:1857001:194
1712	1713	по границе земельного участка с кадастровым номером 47:07:1857001:194
1713	1714	-
1714	1715	по границе земельного участка с кадастровым номером 47:07:1857001:197
1715	1716	по границе земельного участка с кадастровым номером 47:07:1857001:197
1716	1717	по границе земельного участка с кадастровым номером 47:07:1857001:197
1717	1718	по границе земельного участка с кадастровым номером 47:07:0000000:9
1718	1719	по границе земельного участка с кадастровым номером 47:07:0000000:9
1719	1720	по границе земельного участка с кадастровым номером 47:07:1857001:111
1720	1721	по границе земельного участка с кадастровым номером 47:07:0000000:9
1721	1722	по границе земельного участка с кадастровым номером 47:07:0000000:9
1722	1723	по границе земельного участка с кадастровым номером 47:07:0000000:9
1723	1724	по границе земельного участка с кадастровым номером 47:07:0000000:9
1724	1725	по границе земельного участка с кадастровым номером 47:07:1857001:141
1725	1726	по границе земельного участка с кадастровым номером 47:07:0000000:9
1726	1727	по границе земельного участка с кадастровым номером 47:07:0000000:9
1727	1728	по границе земельного участка с кадастровым номером 47:07:1857001:141
1728	1729	по границе земельного участка с кадастровым номером 47:07:1857001:141
1729	1730	-
1730	1731	по границе земельного участка с кадастровым номером 47:07:0000000:9
1731	1732	по границе земельного участка с кадастровым номером 47:07:0000000:9
1732	1733	по границе земельного участка с кадастровым номером 47:07:0000000:9
1733	1734	по границе земельного участка с кадастровым номером 47:07:0000000:9
1734	1735	по границе земельного участка с кадастровым номером 47:07:0000000:9
1735	1736	по границе земельного участка с кадастровым номером 47:07:1857001:22
1736	1737	по границе земельного участка с кадастровым номером 47:07:0000000:9
1737	1738	по границе земельного участка с кадастровым номером 47:07:0000000:9
1738	1739	-
1739	1740	-
1740	1741	по границе земельного участка с кадастровым номером 47:07:1857001:126
1741	1742	по границе земельного участка с кадастровым номером 47:07:1857001:126
1742	1743	-

1	2	3
1743	1744	-
1744	1745	по границе земельного участка с кадастровым номером 47:07:0000000:9
1745	1699	-
1746	1747	по границе земельного участка с кадастровым номером 47:07:0000000:9
1747	1748	по границе земельного участка с кадастровым номером 47:07:1857001:150
1748	1749	по границе земельного участка с кадастровым номером 47:07:0000000:9
1749	1750	по границе земельного участка с кадастровым номером 47:07:0000000:9
1750	1751	по границе земельного участка с кадастровым номером 47:07:0000000:9
1751	1752	по границе земельного участка с кадастровым номером 47:07:0000000:9
1752	1753	по границе земельного участка с кадастровым номером 47:07:0000000:9
1753	1754	по границе земельного участка с кадастровым номером 47:07:0000000:9
1754	1755	по границе земельного участка с кадастровым номером 47:07:0000000:9
1755	1756	по границе земельного участка с кадастровым номером 47:07:0000000:9
1756	1757	по границе земельного участка с кадастровым номером 47:07:0000000:9
1757	1758	по границе земельного участка с кадастровым номером 47:07:0000000:9
1758	1759	по границе земельного участка с кадастровым номером 47:07:0000000:9
1759	1760	по границе земельного участка с кадастровым номером 47:07:0000000:9
1760	1761	по границе земельного участка с кадастровым номером 47:07:0000000:9
1761	1762	по границе земельного участка с кадастровым номером 47:07:0000000:9
1762	1763	по границе земельного участка с кадастровым номером 47:07:0000000:9
1763	1764	по границе земельного участка с кадастровым номером 47:07:0000000:9
1764	1765	по границе земельного участка с кадастровым номером 47:07:0000000:9
1765	1766	по границе земельного участка с кадастровым номером 47:07:0000000:9
1766	1767	по границе земельного участка с кадастровым номером 47:07:0000000:9
1767	1768	по границе земельного участка с кадастровым номером 47:07:0000000:9
1768	1769	по границе земельного участка с кадастровым номером 47:07:0000000:9
1769	1770	по границе земельного участка с кадастровым номером 47:07:0000000:9
1770	1771	-
1771	1772	по границе земельного участка с кадастровым номером 47:07:0000000:9
1772	1773	по границе земельного участка с кадастровым номером 47:07:0000000:9
1773	1774	-
1774	1775	по границе земельного участка с кадастровым номером 47:07:0000000:9
1775	1776	по границе земельного участка с кадастровым номером 47:07:0000000:9
1776	1777	по границе земельного участка с кадастровым номером 47:07:0000000:9
1777	1778	по границе земельного участка с кадастровым номером 47:07:0000000:9
1778	1779	по границе земельного участка с кадастровым номером 47:07:0000000:9
1779	1780	по границе земельного участка с кадастровым номером 47:07:0000000:9
1780	1781	по границе земельного участка с кадастровым номером 47:07:0000000:9
1781	1782	по границе земельного участка с кадастровым номером 47:07:0000000:9
1782	1783	по границе земельного участка с кадастровым номером 47:07:0000000:9
1783	1784	по границе земельного участка с кадастровым номером 47:07:1857001:6
1784	1785	по границе земельного участка с кадастровым номером 47:07:0000000:9
1785	1786	по границе земельного участка с кадастровым номером 47:07:0000000:9
1786	1787	по границе земельного участка с кадастровым номером 47:07:0000000:9
1787	1788	по границе земельного участка с кадастровым номером 47:07:0000000:9
1788	1789	по границе земельного участка с кадастровым номером 47:07:0000000:9
1789	1790	по границе земельного участка с кадастровым номером 47:07:0000000:9
1790	1791	по границе земельного участка с кадастровым номером 47:07:0000000:9
1791	1792	по границе земельного участка с кадастровым номером 47:07:0000000:9
1792	1793	по границе земельного участка с кадастровым номером 47:07:1857001:150

1	2	3
1793	1746	-
1794	1795	по границе земельного участка с кадастровым номером 47:07:1834001:39
1795	1796	по границе земельного участка с кадастровым номером 47:07:1834001:39
1796	1797	по границе земельного участка с кадастровым номером 47:07:1834001:39
1797	1798	-
1798	1799	-
1799	1800	по границе земельного участка с кадастровым номером 47:07:1834001:41
1800	1801	-
1801	1802	по границе земельного участка с кадастровым номером 47:07:1834001:42
1802	1803	-
1803	1804	по границе земельного участка с кадастровым номером 47:07:1834003:6
1804	1805	по границе земельного участка с кадастровым номером 47:07:1834003:6
1805	1806	по границе земельного участка с кадастровым номером 47:07:1834003:6
1806	1807	по границе земельного участка с кадастровым номером 47:07:1834003:6
1807	1808	-
1808	1809	-
1809	1810	-
1810	1811	-
1811	1812	по границе земельного участка с кадастровым номером 47:07:0000000:240
1812	1813	по границе земельного участка с кадастровым номером 47:07:0000000:240
1813	1794	-
1814	1815	-
1815	1816	по границе земельного участка с кадастровым номером 47:07:1834003:26
1816	1817	по границе земельного участка с кадастровым номером 47:07:0000000:240
1817	1818	по границе земельного участка с кадастровым номером 47:07:0000000:240
1818	1819	по границе земельного участка с кадастровым номером 47:07:0000000:240
1819	1820	по границе земельного участка с кадастровым номером 47:07:0000000:240
1820	1821	-
1821	1822	по границе земельного участка с кадастровым номером 47:07:1834003:20
1822	1823	-
1823	1824	-
1824	1825	-
1825	1826	-
1826	1827	-
1827	1828	по границе земельного участка с кадастровым номером 47:07:1833001:42
1828	1829	по границе земельного участка с кадастровым номером 47:07:0000000:240
1829	1830	по границе земельного участка с кадастровым номером 47:07:0000000:240
1830	1831	по границе земельного участка с кадастровым номером 47:07:0000000:240
1831	1832	по границе земельного участка с кадастровым номером 47:07:1834003:32
1832	1833	-
1833	1834	-
1834	1835	по границе земельного участка с кадастровым номером 47:07:0000000:240
1835	1814	-
1836	1837	по границе земельного участка с кадастровым номером 47:07:0000000:9
1837	1838	по границе земельного участка с кадастровым номером 47:07:0000000:9
1838	1839	по границе земельного участка с кадастровым номером 47:07:1857001:1
1839	1840	по границе земельного участка с кадастровым номером 47:07:0000000:9
1840	1841	по границе земельного участка с кадастровым номером 47:07:0000000:9
1841	1842	по границе земельного участка с кадастровым номером 47:07:0000000:9
1842	1843	по границе земельного участка с кадастровым номером 47:07:1857001:132

1	2	3
1843	1844	по границе земельного участка с кадастровым номером 47:07:0000000:9
1844	1845	по границе земельного участка с кадастровым номером 47:07:0000000:9
1845	1846	по границе земельного участка с кадастровым номером 47:07:0000000:9
1846	1847	по границе земельного участка с кадастровым номером 47:07:0000000:9
1847	1848	по границе земельного участка с кадастровым номером 47:07:0000000:9
1848	1849	по границе земельного участка с кадастровым номером 47:07:0000000:9
1849	1850	по границе земельного участка с кадастровым номером 47:07:0000000:9
1850	1851	по границе земельного участка с кадастровым номером 47:07:0000000:9
1851	1852	по границе земельного участка с кадастровым номером 47:07:0000000:9
1852	1853	по границе земельного участка с кадастровым номером 47:07:0000000:9
1853	1854	по границе земельного участка с кадастровым номером 47:07:0000000:9
1854	1855	по границе земельного участка с кадастровым номером 47:07:0000000:9
1855	1856	по границе земельного участка с кадастровым номером 47:07:0000000:9
1856	1857	по границе земельного участка с кадастровым номером 47:07:0000000:9
1857	1858	по границе земельного участка с кадастровым номером 47:07:0000000:9
1858	1859	-
1859	1860	-
1860	1861	-
1861	1862	-
1862	1863	по границе земельного участка с кадастровым номером 47:07:0000000:9
1863	1864	по границе земельного участка с кадастровым номером 47:07:0000000:9
1864	1865	по границе земельного участка с кадастровым номером 47:07:0000000:9
1865	1866	по границе земельного участка с кадастровым номером 47:07:0000000:9
1866	1867	по границе земельного участка с кадастровым номером 47:07:0000000:9
1867	1836	-
1868	1869	-
1869	1870	-
1870	1871	по границе земельного участка с кадастровым номером 47:07:1834002:1
1871	1872	-
1872	1873	по границе земельного участка с кадастровым номером 47:07:1834002:12
1873	1874	-
1874	1875	по границе земельного участка с кадастровым номером 47:07:1834002:37
1875	1876	по границе земельного участка с кадастровым номером 47:07:1834002:37
1876	1877	-
1877	1878	по границе земельного участка с кадастровым номером 47:07:1834001:49
1878	1879	-
1879	1880	по границе земельного участка с кадастровым номером 47:07:0000000:240
1880	1881	по границе земельного участка с кадастровым номером 47:07:0000000:240
1881	1882	-
1882	1883	-
1883	1884	-
1884	1885	-
1885	1886	по границе земельного участка с кадастровым номером 47:07:1834002:3
1886	1887	по границе земельного участка с кадастровым номером 47:07:1834002:3
1887	1888	-
1888	1889	-
1889	1868	-
1890	1891	по границе земельного участка с кадастровым номером 47:07:1857001:196
1891	1892	-
1892	1893	по границе земельного участка с кадастровым номером 47:07:1857001:124

1	2	3
1893	1894	по границе земельного участка с кадастровым номером 47:07:1857001:124
1894	1895	-
1895	1896	-
1896	1897	по границе земельного участка с кадастровым номером 47:07:1857001:169
1897	1898	по границе земельного участка с кадастровым номером 47:07:1857001:169
1898	1899	-
1899	1900	по границе земельного участка с кадастровым номером 47:07:0000000:9
1900	1901	по границе земельного участка с кадастровым номером 47:07:0000000:9
1901	1902	по границе земельного участка с кадастровым номером 47:07:0000000:9
1902	1903	по границе земельного участка с кадастровым номером 47:07:0000000:9
1903	1904	по границе земельного участка с кадастровым номером 47:07:0000000:9
1904	1905	по границе земельного участка с кадастровым номером 47:07:0000000:9
1905	1906	по границе земельного участка с кадастровым номером 47:07:0000000:9
1906	1907	по границе земельного участка с кадастровым номером 47:07:0000000:9
1907	1908	по границе земельного участка с кадастровым номером 47:07:0000000:9
1908	1909	по границе земельного участка с кадастровым номером 47:07:0000000:9
1909	1910	по границе земельного участка с кадастровым номером 47:07:0000000:9
1910	1911	по границе земельного участка с кадастровым номером 47:07:0000000:9
1911	1912	по границе земельного участка с кадастровым номером 47:07:0000000:9
1912	1913	по границе земельного участка с кадастровым номером 47:07:0000000:9
1913	1914	по границе земельного участка с кадастровым номером 47:07:0000000:9
1914	1915	по границе земельного участка с кадастровым номером 47:07:0000000:9
1915	1916	по границе земельного участка с кадастровым номером 47:07:1857001:153
1916	1917	по границе земельного участка с кадастровым номером 47:07:0000000:9
1917	1918	по границе земельного участка с кадастровым номером 47:07:0000000:9
1918	1919	-
1919	1920	по границе земельного участка с кадастровым номером 47:07:0000000:9
1920	1921	по границе земельного участка с кадастровым номером 47:07:0000000:9
1921	1922	по границе земельного участка с кадастровым номером 47:07:0000000:9
1922	1923	по границе земельного участка с кадастровым номером 47:07:0000000:9
1923	1924	по границе земельного участка с кадастровым номером 47:07:0000000:9
1924	1925	по границе земельного участка с кадастровым номером 47:07:0000000:9
1925	1926	по границе земельного участка с кадастровым номером 47:07:0000000:9
1926	1927	по границе земельного участка с кадастровым номером 47:07:1857001:196
1927	1928	по границе земельного участка с кадастровым номером 47:07:1857001:196
1928	1929	по границе земельного участка с кадастровым номером 47:07:1857001:196
1929	1890	по границе земельного участка с кадастровым номером 47:07:1857001:196
1930	1931	по границе земельного участка с кадастровым номером 47:07:0000000:240
1931	1932	по границе земельного участка с кадастровым номером 47:07:0000000:240
1932	1933	по границе земельного участка с кадастровым номером 47:07:1834002:6
1933	1934	-
1934	1935	по границе земельного участка с кадастровым номером 47:07:1834002:26
1935	1936	по границе земельного участка с кадастровым номером 47:07:1834002:26
1936	1937	-
1937	1938	-
1938	1939	-
1939	1940	-
1940	1941	-
1941	1942	-
1942	1943	-

1	2	3
1943	1944	-
1944	1945	-
1945	1946	по границе земельного участка с кадастровым номером 47:07:1834001:54
1946	1947	по границе земельного участка с кадастровым номером 47:07:1834001:54
1947	1948	-
1948	1949	по границе земельного участка с кадастровым номером 47:07:1834002:19
1949	1950	по границе земельного участка с кадастровым номером 47:07:1834002:19
1950	1951	-
1951	1952	-
1952	1953	-
1953	1954	-
1954	1955	-
1955	1956	по границе земельного участка с кадастровым номером 47:07:1834002:24
1956	1957	по границе земельного участка с кадастровым номером 47:07:0000000:240
1957	1930	-
1958	1959	по границе земельного участка с кадастровым номером 47:07:0000000:9
1959	1960	по границе земельного участка с кадастровым номером 47:07:0000000:9
1960	1961	по границе земельного участка с кадастровым номером 47:07:0000000:9
1961	1962	по границе земельного участка с кадастровым номером 47:07:0000000:9
1962	1963	-
1963	1964	по границе земельного участка с кадастровым номером 47:07:0000000:9
1964	1965	по границе земельного участка с кадастровым номером 47:07:0000000:9
1965	1966	-
1966	1967	-
1967	1968	-
1968	1969	по границе земельного участка с кадастровым номером 47:07:1857001:195
1969	1970	-
1970	1971	по границе земельного участка с кадастровым номером 47:07:0000000:9
1971	1958	по границе земельного участка с кадастровым номером 47:07:0000000:9
1972	1973	-
1973	1974	-
1974	1975	-
1975	1976	по границе земельного участка с кадастровым номером 47:07:1803005:20
1976	1977	по границе земельного участка с кадастровым номером 47:07:1803005:20
1977	1978	по границе земельного участка с кадастровым номером 47:07:1803005:20
1978	1979	-
1979	1980	по границе земельного участка с кадастровым номером 47:07:1803005:19
1980	1981	по границе земельного участка с кадастровым номером 47:07:1803005:19
1981	1982	по границе земельного участка с кадастровым номером 47:07:1803005:19
1982	1983	по границе земельного участка с кадастровым номером 47:07:1803005:19
1983	1984	-
1984	1985	-
1985	1986	-
1986	1987	-
1987	1988	-
1988	1989	-
1989	1990	-
1990	1991	-
1991	1992	-
1992	1993	-

1	2	3
1993	1972	-
1994	1995	-
1995	1996	-
1996	1997	-
1997	1998	-
1998	1999	-
1999	2000	-
2000	2001	по границе земельного участка с кадастровым номером 47:07:0000000:240
2001	2002	по границе земельного участка с кадастровым номером 47:07:0000000:240
2002	2003	по границе земельного участка с кадастровым номером 47:07:1834001:11
2003	2004	-
2004	2005	-
2005	2006	-
2006	2007	по границе земельного участка с кадастровым номером 47:07:1833001:29
2007	2008	по границе земельного участка с кадастровым номером 47:07:0000000:240
2008	2009	по границе земельного участка с кадастровым номером 47:07:0000000:240
2009	2010	по границе земельного участка с кадастровым номером 47:07:0000000:240
2010	2011	по границе земельного участка с кадастровым номером 47:07:0000000:240
2011	2012	по границе земельного участка с кадастровым номером 47:07:0000000:240
2012	2013	по границе земельного участка с кадастровым номером 47:07:0000000:240
2013	2014	по границе земельного участка с кадастровым номером 47:07:0000000:240
2014	2015	по границе земельного участка с кадастровым номером 47:07:0000000:240
2015	2016	по границе земельного участка с кадастровым номером 47:07:0000000:240
2016	2017	по границе земельного участка с кадастровым номером 47:07:0000000:240
2017	2018	по границе земельного участка с кадастровым номером 47:07:1833001:5
2018	2019	-
2019	1994	-
2020	2021	-
2021	2022	-
2022	2023	по границе земельного участка с кадастровым номером 47:07:0000000:9
2023	2024	по границе земельного участка с кадастровым номером 47:07:0000000:9
2024	2025	по границе земельного участка с кадастровым номером 47:07:0000000:9
2025	2026	по границе земельного участка с кадастровым номером 47:07:0000000:9
2026	2027	-
2027	2028	-
2028	2029	-
2029	2030	по границе земельного участка с кадастровым номером 47:07:0000000:9
2030	2031	по границе земельного участка с кадастровым номером 47:07:0000000:9
2031	2032	по границе земельного участка с кадастровым номером 47:07:0000000:9
2032	2020	-
2033	2034	по границе земельного участка с кадастровым номером 47:07:0000000:9
2034	2035	по границе земельного участка с кадастровым номером 47:07:0000000:9
2035	2036	по границе земельного участка с кадастровым номером 47:07:0000000:9
2036	2037	по границе земельного участка с кадастровым номером 47:07:0000000:9
2037	2038	по границе земельного участка с кадастровым номером 47:07:0000000:9
2038	2039	по границе земельного участка с кадастровым номером 47:07:0000000:9
2039	2040	по границе земельного участка с кадастровым номером 47:07:0000000:9
2040	2041	по границе земельного участка с кадастровым номером 47:07:0000000:9
2041	2042	по границе земельного участка с кадастровым номером 47:07:0000000:9
2042	2043	по границе земельного участка с кадастровым номером 47:07:0000000:9

1	2	3
2043	2044	по границе земельного участка с кадастровым номером 47:07:0000000:9
2044	2045	по границе земельного участка с кадастровым номером 47:07:0000000:9
2045	2046	по границе земельного участка с кадастровым номером 47:07:0000000:9
2046	2047	по границе земельного участка с кадастровым номером 47:07:0000000:9
2047	2048	по границе земельного участка с кадастровым номером 47:07:0000000:9
2048	2049	по границе земельного участка с кадастровым номером 47:07:0000000:9
2049	2050	по границе земельного участка с кадастровым номером 47:07:0000000:9
2050	2051	по границе земельного участка с кадастровым номером 47:07:1857001:36
2051	2052	по границе земельного участка с кадастровым номером 47:07:0000000:9
2052	2053	по границе земельного участка с кадастровым номером 47:07:0000000:9
2053	2054	по границе земельного участка с кадастровым номером 47:07:0000000:9
2054	2055	по границе земельного участка с кадастровым номером 47:07:0000000:9
2055	2056	по границе земельного участка с кадастровым номером 47:07:0000000:9
2056	2057	по границе земельного участка с кадастровым номером 47:07:0000000:9
2057	2058	по границе земельного участка с кадастровым номером 47:07:0000000:9
2058	2059	по границе земельного участка с кадастровым номером 47:07:0000000:9
2059	2060	по границе земельного участка с кадастровым номером 47:07:0000000:9
2060	2061	по границе земельного участка с кадастровым номером 47:07:0000000:9
2061	2062	по границе земельного участка с кадастровым номером 47:07:1857001:108
2062	2063	по границе земельного участка с кадастровым номером 47:07:0000000:9
2063	2064	по границе земельного участка с кадастровым номером 47:07:0000000:9
2064	2065	-
2065	2066	по границе земельного участка с кадастровым номером 47:07:1857001:448
2066	2067	по границе земельного участка с кадастровым номером 47:07:1857001:448
2067	2068	-
2068	2069	-
2069	2070	по границе земельного участка с кадастровым номером 47:07:0000000:9
2070	2071	по границе земельного участка с кадастровым номером 47:07:0000000:9
2071	2072	по границе земельного участка с кадастровым номером 47:07:0000000:9
2072	2073	по границе земельного участка с кадастровым номером 47:07:0000000:9
2073	2033	по границе земельного участка с кадастровым номером 47:07:0000000:9
2074	2075	-
2075	2076	по границе земельного участка с кадастровым номером 47:07:1803005:46
2076	2077	по границе земельного участка с кадастровым номером 47:07:1803005:45
2077	2078	по границе земельного участка с кадастровым номером 47:07:1803005:45
2078	2079	-
2079	2080	-
2080	2081	-
2081	2082	-
2082	2083	-
2083	2084	-
2084	2085	-
2085	2086	-
2086	2087	-
2087	2088	-
2088	2089	-
2089	2090	-
2090	2091	-
2091	2074	-
2092	2093	по границе земельного участка с кадастровым номером 47:07:0000000:240

1	2	3
2093	2094	по границе земельного участка с кадастровым номером 47:07:0000000:240
2094	2095	по границе земельного участка с кадастровым номером 47:07:1834001:24
2095	2096	-
2096	2097	-
2097	2098	по границе земельного участка с кадастровым номером 47:07:1834001:27
2098	2099	по границе земельного участка с кадастровым номером 47:07:0000000:240
2099	2100	по границе земельного участка с кадастровым номером 47:07:0000000:240
2100	2101	по границе земельного участка с кадастровым номером 47:07:0000000:240
2101	2102	по границе земельного участка с кадастровым номером 47:07:0000000:240
2102	2103	по границе земельного участка с кадастровым номером 47:07:0000000:240
2103	2104	по границе земельного участка с кадастровым номером 47:07:0000000:240
2104	2105	по границе земельного участка с кадастровым номером 47:07:0000000:240
2105	2106	по границе земельного участка с кадастровым номером 47:07:0000000:240
2106	2107	-
2107	2108	-
2108	2109	-
2109	2110	-
2110	2111	-
2111	2112	-
2112	2113	-
2113	2114	-
2114	2115	-
2115	2116	-
2116	2117	по границе земельного участка с кадастровым номером 47:07:1834001:61
2117	2118	по границе земельного участка с кадастровым номером 47:07:0000000:240
2118	2119	по границе земельного участка с кадастровым номером 47:07:0000000:240
2119	2120	по границе земельного участка с кадастровым номером 47:07:1834001:62
2120	2121	по границе земельного участка с кадастровым номером 47:07:1834001:62
2121	2122	по границе земельного участка с кадастровым номером 47:07:0000000:240
2122	2123	по границе земельного участка с кадастровым номером 47:07:0000000:240
2123	2124	по границе земельного участка с кадастровым номером 47:07:0000000:240
2124	2092	по границе земельного участка с кадастровым номером 47:07:0000000:240
2125	2126	по границе земельного участка с кадастровым номером 47:07:0000000:9
2126	2127	по границе земельного участка с кадастровым номером 47:07:0000000:9
2127	2128	по границе земельного участка с кадастровым номером 47:07:0000000:9
2128	2129	-
2129	2130	-
2130	2131	-
2131	2132	-
2132	2133	-
2133	2125	-
2134	2135	-
2135	2136	-
2136	2137	-
2137	2138	-
2138	2139	-
2139	2140	-
2140	2141	-
2141	2142	-
2142	2143	-

1	2	3
2143	2144	-
2144	2145	-
2145	2146	по границе земельного участка с кадастровым номером 47:07:1803005:11
2146	2147	по границе земельного участка с кадастровым номером 47:07:1803005:34
2147	2148	по границе земельного участка с кадастровым номером 47:07:1803005:34
2148	2149	по границе земельного участка с кадастровым номером 47:07:1803005:67
2149	2150	-
2150	2151	-
2151	2152	-
2152	2153	-
2153	2154	-
2154	2134	-
2155	2156	по границе земельного участка с кадастровым номером 47:07:1803004:21
2156	2157	по границе земельного участка с кадастровым номером 47:07:1803004:21
2157	2158	по границе земельного участка с кадастровым номером 47:07:1803004:15
2158	2159	по границе земельного участка с кадастровым номером 47:07:1803004:15
2159	2160	-
2160	2161	-
2161	2162	-
2162	2163	-
2163	2164	-
2164	2165	-
2165	2166	-
2166	2167	-
2167	2168	-
2168	2169	-
2169	2170	-
2170	2171	-
2171	2172	-
2172	2173	-
2173	2155	-
2174	2175	по границе земельного участка с кадастровым номером 47:07:0000000:9
2175	2176	по границе земельного участка с кадастровым номером 47:07:0000000:9
2176	2177	по границе земельного участка с кадастровым номером 47:07:0000000:9
2177	2178	по границе земельного участка с кадастровым номером 47:07:0000000:9
2178	2179	по границе земельного участка с кадастровым номером 47:07:0000000:9
2179	2180	-
2180	2181	-
2181	2182	-
2182	2183	-
2183	2184	по границе земельного участка с кадастровым номером 47:07:0000000:9
2184	2185	по границе земельного участка с кадастровым номером 47:07:1857001:40
2185	2186	по границе земельного участка с кадастровым номером 47:07:0000000:9
2186	2187	по границе земельного участка с кадастровым номером 47:07:0000000:9
2187	2188	по границе земельного участка с кадастровым номером 47:07:0000000:9
2188	2189	по границе земельного участка с кадастровым номером 47:07:0000000:9
2189	2190	-
2190	2191	-
2191	2174	-
2192	2193	-

1	2	3
2193	2194	-
2194	2195	-
2195	2196	-
2196	2197	-
2197	2198	-
2198	2199	-
2199	2200	-
2200	2201	-
2201	2202	-
2202	2203	-
2203	2204	-
2204	2205	-
2205	2206	-
2206	2207	-
2207	2192	-
2208	2209	по границе земельного участка с кадастровым номером 47:07:1807001:2
2209	2210	-
2210	2211	по границе земельного участка с кадастровым номером 47:07:1807001:10
2211	2212	по границе земельного участка с кадастровым номером 47:07:1807001:10
2212	2213	по границе земельного участка с кадастровым номером 47:07:1807001:10
2213	2214	-
2214	2215	-
2215	2216	-
2216	2217	-
2217	2218	-
2218	2219	-
2219	2220	по границе земельного участка с кадастровым номером 47:07:0000000:41586
2220	2221	-
2221	2222	-
2222	2223	-
2223	2224	-
2224	2208	-
2225	2226	-
2226	2227	-
2227	2228	-
2228	2229	-
2229	2230	по границе земельного участка с кадастровым номером 47:07:1803004:2
2230	2231	по границе земельного участка с кадастровым номером 47:07:1803004:2
2231	2232	-
2232	2233	-
2233	2234	-
2234	2235	-
2235	2236	-
2236	2237	-
2237	2238	-
2238	2239	-
2239	2240	-
2240	2241	-
2241	2242	-
2242	2243	-

1	2	3
2243	2244	-
2244	2245	-
2245	2225	-
2246	2247	по границе земельного участка с кадастровым номером 47:07:1807001:68
2247	2248	по границе земельного участка с кадастровым номером 47:07:1807001:68
2248	2249	по границе земельного участка с кадастровым номером 47:07:1807001:68
2249	2250	по границе земельного участка с кадастровым номером 47:07:1807001:68
2250	2251	по границе земельного участка с кадастровым номером 47:07:1807001:68
2251	2252	по границе земельного участка с кадастровым номером 47:07:1807001:68
2252	2253	по границе земельного участка с кадастровым номером 47:07:1807001:68
2253	2254	-
2254	2255	-
2255	2256	-
2256	2257	-
2257	2258	-
2258	2259	-
2259	2260	-
2260	2246	-
2261	2262	-
2262	2263	-
2263	2264	-
2264	2265	-
2265	2266	-
2266	2267	-
2267	2268	-
2268	2269	-
2269	2270	-
2270	2271	-
2271	2261	-
2272	2273	по границе земельного участка с кадастровым номером 47:07:1807001:41
2273	2274	по границе земельного участка с кадастровым номером 47:07:1807001:41
2274	2275	-
2275	2276	по границе земельного участка с кадастровым номером 47:07:1807001:37
2276	2277	-
2277	2278	-
2278	2279	-
2279	2280	-
2280	2281	-
2281	2282	-
2282	2283	-
2283	2284	-
2284	2272	-
2285	2286	-
2286	2287	по границе земельного участка с кадастровым номером 47:07:1807001:34
2287	2288	по границе земельного участка с кадастровым номером 47:07:1807001:34
2288	2289	-
2289	2290	по границе земельного участка с кадастровым номером 47:07:1807001:29
2290	2291	-
2291	2292	-
2292	2293	по границе земельного участка с кадастровым номером 47:07:1807001:33

1	2	3
2293	2294	-
2294	2295	по границе земельного участка с кадастровым номером 47:07:1807001:28
2295	2296	-
2296	2297	-
2297	2298	-
2298	2299	-
2299	2300	-
2300	2301	-
2301	2302	по границе земельного участка с кадастровым номером 47:07:1807001:32
2302	2285	-
2303	2304	-
2304	2305	-
2305	2306	-
2306	2307	по границе земельного участка с кадастровым номером 47:07:1803001:8
2307	2308	-
2308	2309	-
2309	2303	-
2310	2311	по границе земельного участка с кадастровым номером 47:07:1807001:67
2311	2312	по границе земельного участка с кадастровым номером 47:07:1807001:67
2312	2313	по границе земельного участка с кадастровым номером 47:07:1807001:68
2313	2314	по границе земельного участка с кадастровым номером 47:07:1807001:68
2314	2315	по границе земельного участка с кадастровым номером 47:07:1807001:21
2315	2316	по границе земельного участка с кадастровым номером 47:07:1807001:68
2316	2317	по границе земельного участка с кадастровым номером 47:07:1807001:68
2317	2318	по границе земельного участка с кадастровым номером 47:07:1807001:18
2318	2319	-
2319	2320	-
2320	2321	-
2321	2322	-
2322	2323	по границе земельного участка с кадастровым номером 47:07:1807001:23
2323	2324	по границе земельного участка с кадастровым номером 47:07:1807001:23
2324	2325	по границе земельного участка с кадастровым номером 47:07:1807001:23
2325	2326	-
2326	2310	-
2327	2328	-
2328	2329	-
2329	2330	-
2330	2331	-
2331	2332	-
2332	2333	-
2333	2334	-
2334	2335	-
2335	2336	-
2336	2337	-
2337	2338	-
2338	2339	-
2339	2340	-
2340	2341	-
2341	2342	-
2342	2343	-

1	2	3
2343	2344	-
2344	2345	-
2345	2346	-
2346	2347	-
2347	2348	-
2348	2349	-
2349	2350	-
2350	2351	-
2351	2352	-
2352	2327	-
2353	2354	-
2354	2355	-
2355	2356	-
2356	2357	-
2357	2358	-
2358	2359	-
2359	2360	-
2360	2361	-
2361	2362	-
2362	2363	-
2363	2364	-
2364	2365	-
2365	2366	-
2366	2367	-
2367	2368	-
2368	2369	-
2369	2370	-
2370	2371	-
2371	2372	-
2372	2373	-
2373	2374	-
2374	2375	-
2375	2376	-
2376	2377	-
2377	2353	-
2378	2379	-
2379	2380	-
2380	2381	-
2381	2382	-
2382	2383	-
2383	2384	-
2384	2385	-
2385	2386	-
2386	2387	-
2387	2388	-
2388	2389	-
2389	2390	-
2390	2391	-
2391	2392	-
2392	2393	-

1	2	3
2393	2394	-
2394	2395	-
2395	2396	-
2396	2397	-
2397	2398	-
2398	2399	-
2399	2400	-
2400	2401	-
2401	2402	-
2402	2403	-
2403	2404	-
2404	2405	-
2405	2406	-
2406	2407	-
2407	2408	-
2408	2409	-
2409	2378	-
2410	2411	-
2411	2412	-
2412	2413	-
2413	2414	-
2414	2415	-
2415	2416	-
2416	2417	-
2417	2418	-
2418	2419	-
2419	2420	-
2420	2421	-
2421	2422	-
2422	2423	-
2423	2410	-
2424	2425	-
2425	2426	-
2426	2427	-
2427	2428	-
2428	2429	-
2429	2430	-
2430	2431	-
2431	2432	-
2432	2433	-
2433	2434	-
2434	2435	-
2435	2436	-
2436	2437	-
2437	2438	по границе земельного участка с кадастровым номером 47:07:1822001:63
2438	2439	-
2439	2440	-
2440	2441	-
2441	2442	-
2442	2443	-

1	2	3
2443	2444	-
2444	2445	-
2445	2446	-
2446	2447	-
2447	2448	-
2448	2449	-
2449	2450	-
2450	2451	-
2451	2452	по границе земельного участка с кадастровым номером 47:07:0000000:93999
2452	2453	по границе земельного участка с кадастровым номером 47:07:0000000:93999
2453	2454	по границе земельного участка с кадастровым номером 47:07:0000000:93999
2454	2455	по границе земельного участка с кадастровым номером 47:07:0000000:93999
2455	2456	по границе земельного участка с кадастровым номером 47:07:0000000:93999
2456	2457	по границе земельного участка с кадастровым номером 47:07:0000000:93999
2457	2458	по границе земельного участка с кадастровым номером 47:07:0000000:93999
2458	2459	-
2459	2460	по границе земельного участка с кадастровым номером 47:07:0000000:92695
2460	2461	по границе земельного участка с кадастровым номером 47:07:0000000:92695
2461	2462	по границе земельного участка с кадастровым номером 47:07:0000000:92695
2462	2463	по границе земельного участка с кадастровым номером 47:07:0000000:92695
2463	2464	-
2464	2465	-
2465	2466	-
2466	2467	-
2467	2468	по границе земельного участка с кадастровым номером 47:07:0000000:92561
2468	2469	по границе земельного участка с кадастровым номером 47:07:0000000:92561
2469	2470	-
2470	2471	-
2471	2472	-
2472	2473	по границе земельного участка с кадастровым номером 47:07:1819001:13
2473	2474	по границе земельного участка с кадастровым номером 47:07:1819001:13
2474	2475	по границе земельного участка с кадастровым номером 47:07:1819001:13
2475	2476	по границе земельного участка с кадастровым номером 47:07:1819001:13
2476	2477	по границе земельного участка с кадастровым номером 47:07:1819001:13
2477	2478	по границе земельного участка с кадастровым номером 47:07:1819001:13
2478	2479	-
2479	2480	-
2480	2481	-
2481	2482	-
2482	2483	по границе земельного участка с кадастровым номером 47:07:1819001:47
2483	2484	-
2484	2485	-
2485	2486	-
2486	2487	по границе земельного участка с кадастровым номером 47:07:1819001:7
2487	2488	-
2488	2489	по границе земельного участка с кадастровым номером 47:07:1819001:8
2489	2490	-
2490	2491	-
2491	2492	-
2492	2493	-

1	2	3
2493	2494	-
2494	2495	-
2495	2496	-
2496	2497	-
2497	2498	-
2498	2499	-
2499	2500	-
2500	2501	-
2501	2502	-
2502	2503	-
2503	2504	-
2504	2505	-
2505	2506	-
2506	2507	-
2507	2508	-
2508	2509	по границе земельного участка с кадастровым номером 47:07:1841002:30
2509	2510	-
2510	2511	по границе земельного участка с кадастровым номером 47:07:1841002:29
2511	2512	по границе земельного участка с кадастровым номером 47:07:1841002:29
2512	2513	-
2513	2514	-
2514	2515	-
2515	2516	-
2516	2517	-
2517	2518	-
2518	2519	-
2519	2520	-
2520	2521	-
2521	2522	-
2522	2523	-
2523	2524	-
2524	2525	-
2525	2526	-
2526	2527	-
2527	2528	-
2528	2529	-
2529	2530	-
2530	2531	-
2531	2532	-
2532	2533	-
2533	2534	-
2534	2535	-
2535	2536	по границе земельного участка с кадастровым номером 47:07:1869001:117
2536	2537	по границе земельного участка с кадастровым номером 47:07:1869001:3
2537	2538	-
2538	2539	-
2539	2540	-
2540	2541	-
2541	2542	-
2542	2543	-

1	2	3
2543	2544	-
2544	2545	-
2545	2546	-
2546	2547	-
2547	2548	-
2548	2549	-
2549	2550	-
2550	2551	-
2551	2552	-
2552	2553	-
2553	2554	-
2554	2555	-
2555	2556	-
2556	2557	-
2557	2558	-
2558	2559	-
2559	2560	-
2560	2561	-
2561	2562	-
2562	2563	-
2563	2564	-
2564	2565	-
2565	2566	-
2566	2567	-
2567	2568	-
2568	2569	-
2569	2570	-
2570	2571	-
2571	2572	-
2572	2573	-
2573	2574	-
2574	2575	-
2575	2576	-
2576	2577	-
2577	2578	-
2578	2579	-
2579	2580	-
2580	2581	-
2581	2582	-
2582	2583	по границе земельного участка с кадастровым номером 47:07:1827001:39
2583	2584	-
2584	2585	-
2585	2586	-
2586	2587	-
2587	2588	по границе земельного участка с кадастровым номером 47:07:1827001:34
2588	2589	по границе земельного участка с кадастровым номером 47:07:1827001:34
2589	2590	по границе земельного участка с кадастровым номером 47:07:1827001:34
2590	2591	-
2591	2592	-
2592	2593	-

1	2	3
2593	2594	-
2594	2595	-
2595	2596	по границе земельного участка с кадастровым номером 47:07:1827001:28
2596	2597	-
2597	2598	-
2598	2599	-
2599	2600	по границе земельного участка с кадастровым номером 47:07:1827001:16
2600	2601	-
2601	2602	-
2602	2603	-
2603	2604	-
2604	2605	-
2605	2606	по границе земельного участка с кадастровым номером 47:07:1835003:19
2606	2607	-
2607	2608	-
2608	2609	-
2609	2610	-
2610	2611	-
2611	2612	-
2612	2613	-
2613	2614	-
2614	2615	-
2615	2616	-
2616	2617	по границе земельного участка с кадастровым номером 47:07:1813005:36
2617	2618	-
2618	2619	-
2619	2620	-
2620	2621	по границе земельного участка с кадастровым номером 47:07:1813006:28
2621	2622	по границе земельного участка с кадастровым номером 47:07:1813006:28
2622	2623	по границе земельного участка с кадастровым номером 47:07:1813006:23
2623	2624	по границе земельного участка с кадастровым номером 47:07:1813006:23
2624	2625	по границе земельного участка с кадастровым номером 47:07:1813006:29
2625	2626	по границе земельного участка с кадастровым номером 47:07:1813006:29
2626	2627	по границе земельного участка с кадастровым номером 47:07:1813006:29
2627	2628	-
2628	2629	-
2629	2630	-
2630	2631	-
2631	2632	по границе земельного участка с кадастровым номером 47:07:1813007:18
2632	2633	по границе земельного участка с кадастровым номером 47:07:1813007:18
2633	2634	по границе земельного участка с кадастровым номером 47:07:1813007:18
2634	2635	по границе земельного участка с кадастровым номером 47:07:1813007:18
2635	2636	по границе земельного участка с кадастровым номером 47:07:1813007:18
2636	2637	по границе земельного участка с кадастровым номером 47:07:1813007:37
2637	2638	по границе земельного участка с кадастровым номером 47:07:1813007:37
2638	2639	-
2639	2640	-
2640	2641	-
2641	2642	по границе земельного участка с кадастровым номером 47:07:1813007:28
2642	2643	-

1	2	3
2643	2644	-
2644	2645	-
2645	2646	-
2646	2647	-
2647	2648	-
2648	2649	-
2649	2650	-
2650	2651	-
2651	2652	-
2652	2653	-
2653	2654	-
2654	2655	-
2655	2656	-
2656	2657	-
2657	2658	-
2658	2659	по границе земельного участка с кадастровым номером 47:07:1842001:49
2659	2660	-
2660	2661	по границе земельного участка с кадастровым номером 47:07:1842001:50
2661	2662	по границе земельного участка с кадастровым номером 47:07:1842001:50
2662	2663	по границе земельного участка с кадастровым номером 47:07:1842001:50
2663	2664	по границе земельного участка с кадастровым номером 47:07:1842001:50
2664	2665	по границе земельного участка с кадастровым номером 47:07:1842001:40(1)
2665	2666	-
2666	2667	-
2667	2668	-
2668	2669	-
2669	2670	-
2670	2671	-
2671	2672	-
2672	2673	-
2673	2674	-
2674	2675	-
2675	2676	-
2676	2677	-
2677	2678	-
2678	2679	-
2679	2680	-
2680	2681	-
2681	2682	по границе земельного участка с кадастровым номером 47:07:1842003:5
2682	2683	по границе земельного участка с кадастровым номером 47:07:1842003:4
2683	2684	-
2684	2685	-
2685	2686	-
2686	2687	-
2687	2688	-
2688	2689	-
2689	2690	-
2690	2691	по границе земельного участка с кадастровым номером 47:07:0000000:240
2691	2692	по границе земельного участка с кадастровым номером 47:07:0000000:240
2692	2693	по границе земельного участка с кадастровым номером 47:07:0000000:240

1	2	3
2693	2694	по границе земельного участка с кадастровым номером 47:07:0000000:240
2694	2695	по границе земельного участка с кадастровым номером 47:07:0000000:240
2695	2696	по границе земельного участка с кадастровым номером 47:07:0000000:240
2696	2697	по границе земельного участка с кадастровым номером 47:07:0000000:240
2697	2698	по границе земельного участка с кадастровым номером 47:07:0000000:240
2698	2699	по границе земельного участка с кадастровым номером 47:07:0000000:240
2699	2700	по границе земельного участка с кадастровым номером 47:07:0000000:240
2700	2701	по границе земельного участка с кадастровым номером 47:07:0000000:240
2701	2702	по границе земельного участка с кадастровым номером 47:07:0000000:240
2702	2703	по границе земельного участка с кадастровым номером 47:07:0000000:240
2703	2704	-
2704	2705	-
2705	2706	-
2706	2707	-
2707	2708	-
2708	2709	-
2709	2710	-
2710	2711	-
2711	2712	-
2712	2713	-
2713	2714	-
2714	2715	-
2715	2716	-
2716	2717	-
2717	2718	-
2718	2719	-
2719	2720	-
2720	2721	-
2721	2722	-
2722	2723	-
2723	2724	-
2724	2725	-
2725	2726	-
2726	2727	по границе земельного участка с кадастровым номером 47:07:1863001:1
2727	2728	-
2728	2729	-
2729	2730	-
2730	2731	-
2731	2732	-
2732	2733	по границе земельного участка с кадастровым номером 47:07:1802006:34
2733	2734	-
2734	2735	-
2735	2736	-
2736	2737	-
2737	2738	-
2738	2739	-
2739	2740	-
2740	2741	по границе земельного участка с кадастровым номером 47:07:1807001:14
2741	2742	по границе земельного участка с кадастровым номером 47:07:1807001:68
2742	2743	по границе земельного участка с кадастровым номером 47:07:1807001:68

1	2	3
2743	2744	по границе земельного участка с кадастровым номером 47:07:1807001:6
2744	2745	по границе земельного участка с кадастровым номером 47:07:1807001:6
2745	2746	-
2746	2747	-
2747	2748	-
2748	2749	по границе земельного участка с кадастровым номером 47:07:1807001:17
2749	2750	по границе земельного участка с кадастровым номером 47:07:1807001:17
2750	2751	по границе земельного участка с кадастровым номером 47:07:1807001:17
2751	2752	по границе земельного участка с кадастровым номером 47:07:1807001:17
2752	2753	по границе земельного участка с кадастровым номером 47:07:1807001:17
2753	2754	-
2754	2755	по границе земельного участка с кадастровым номером 47:07:1807001:122
2755	2756	-
2756	2757	по границе земельного участка с кадастровым номером 47:07:1807001:54
2757	2758	по границе земельного участка с кадастровым номером 47:07:1807001:54
2758	2759	по границе земельного участка с кадастровым номером 47:07:1807001:54
2759	2760	по границе земельного участка с кадастровым номером 47:07:1807001:54
2760	2761	-
2761	2762	-
2762	2763	-
2763	2764	-
2764	2765	по границе земельного участка с кадастровым номером 47:07:1807001:58
2765	2766	-
2766	2767	-
2767	2768	-
2768	2769	по границе земельного участка с кадастровым номером 47:07:1807001:61
2769	2770	-
2770	2771	по границе земельного участка с кадастровым номером 47:07:1807001:121
2771	2772	по границе земельного участка с кадастровым номером 47:07:1807001:68
2772	2773	по границе земельного участка с кадастровым номером 47:07:1807001:68
2773	2774	по границе земельного участка с кадастровым номером 47:07:1807001:68
2774	2775	-
2775	2776	-
2776	2777	по границе земельного участка с кадастровым номером 47:07:1807001:68
2777	2778	по границе земельного участка с кадастровым номером 47:07:1807001:68
2778	2779	-
2779	2780	-
2780	2781	-
2781	2782	-
2782	2783	-
2783	2784	-
2784	2785	-
2785	2786	по границе земельного участка с кадастровым номером 47:07:1803005:2
2786	2787	-
2787	2788	по границе земельного участка с кадастровым номером 47:07:1803003:57
2788	2789	-
2789	2790	по границе земельного участка с кадастровым номером 47:07:1803003:57
2790	2791	-
2791	2792	-
2792	2793	-

1	2	3
2793	2794	-
2794	2795	-
2795	2796	-
2796	2797	-
2797	2798	-
2798	2799	-
2799	2800	-
2800	2801	-
2801	2802	-
2802	2803	-
2803	2804	-
2804	2805	-
2805	2806	-
2806	2807	-
2807	2808	-
2808	2809	-
2809	2810	-
2810	2811	-
2811	2812	-
2812	2813	-
2813	2814	-
2814	2815	-
2815	2816	-
2816	2817	-
2817	2818	-
2818	2819	-
2819	2820	-
2820	2821	-
2821	2822	-
2822	2823	-
2823	2824	-
2824	2825	-
2825	2826	-
2826	2827	-
2827	2828	-
2828	2829	-
2829	2830	-
2830	2831	-
2831	2832	-
2832	2833	-
2833	2834	-
2834	2835	-
2835	2836	-
2836	2837	-
2837	2838	-
2838	2839	-
2839	2840	-
2840	2841	-
2841	2842	-
2842	2843	-

1	2	3
2843	2844	-
2844	2845	-
2845	2846	-
2846	2847	-
2847	2848	-
2848	2849	-
2849	2850	-
2850	2851	-
2851	2852	-
2852	2853	-
2853	2854	-
2854	2855	-
2855	2856	-
2856	2857	-
2857	2858	-
2858	2859	-
2859	2860	-
2860	2861	-
2861	2862	-
2862	2863	-
2863	2864	-
2864	2865	-
2865	2866	-
2866	2867	-
2867	2868	-
2868	2869	по границе земельного участка с кадастровым номером 47:07:1802002:26
2869	2870	по границе земельного участка с кадастровым номером 47:07:1802002:26
2870	2871	-
2871	2872	-
2872	2873	-
2873	2874	-
2874	2875	-
2875	2876	-
2876	2877	-
2877	2878	-
2878	2879	-
2879	2880	-
2880	2881	-
2881	2882	-
2882	2883	-
2883	2884	-
2884	2885	-
2885	2886	-
2886	2887	-
2887	2888	-
2888	2889	-
2889	2890	-
2890	2891	-
2891	2892	-
2892	2893	-

1	2	3
2893	2894	-
2894	2895	-
2895	2896	-
2896	2897	-
2897	2898	-
2898	2899	по границе земельного участка с кадастровым номером 47:07:1822001:148
2899	2900	-
2900	2901	-
2901	2902	-
2902	2903	-
2903	2904	-
2904	2424	-
2905	2906	-
2906	2907	-
2907	2908	-
2908	2909	-
2909	2910	-
2910	2911	-
2911	2912	-
2912	2913	-
2913	2914	-
2914	2915	-
2915	2916	-
2916	2905	-
2917	2918	по границе земельного участка с кадастровым номером 47:07:0976001:78
2918	2919	-
2919	2920	-
2920	2921	-
2921	2922	-
2922	2923	-
2923	2924	-
2924	2925	-
2925	2926	-
2926	2927	-
2927	2928	-
2928	2929	-
2929	2930	-
2930	2931	-
2931	2932	-
2932	2933	-
2933	2934	-
2934	2935	-
2935	2936	-
2936	2937	-
2937	2938	-
2938	2939	-
2939	2940	-
2940	2941	-
2941	2942	-
2942	2943	-

1	2	3
2943	2944	-
2944	2945	-
2945	2946	-
2946	2947	-
2947	2948	-
2948	2949	-
2949	2950	-
2950	2951	-
2951	2952	-
2952	2953	по границе земельного участка с кадастровым номером 47:07:0976001:107
2953	2954	-
2954	2955	-
2955	2956	-
2956	2957	-
2957	2958	по границе земельного участка с кадастровым номером 47:07:0976001:109
2958	2959	по границе земельного участка с кадастровым номером 47:07:0976001:109
2959	2960	по границе земельного участка с кадастровым номером 47:07:0976001:358
2960	2961	-
2961	2962	по границе земельного участка с кадастровым номером 47:07:0976001:3
2962	2963	по границе земельного участка с кадастровым номером 47:07:0976001:3
2963	2964	по границе земельного участка с кадастровым номером 47:07:0976001:4
2964	2965	по границе земельного участка с кадастровым номером 47:07:0976001:4
2965	2966	по границе земельного участка с кадастровым номером 47:07:0976001:4
2966	2967	-
2967	2968	по границе земельного участка с кадастровым номером 47:07:0976001:6
2968	2969	по границе земельного участка с кадастровым номером 47:07:0976001:6
2969	2970	по границе земельного участка с кадастровым номером 47:07:0976001:7
2970	2971	по границе земельного участка с кадастровым номером 47:07:0976001:7
2971	2972	по границе земельного участка с кадастровым номером 47:07:0976001:7
2972	2973	-
2973	2974	по границе земельного участка с кадастровым номером 47:07:0976001:9
2974	2975	по границе земельного участка с кадастровым номером 47:07:0976001:9
2975	2976	по границе земельного участка с кадастровым номером 47:07:0976001:9
2976	2977	по границе земельного участка с кадастровым номером 47:07:0976001:10
2977	2978	по границе земельного участка с кадастровым номером 47:07:0976001:10
2978	2979	по границе земельного участка с кадастровым номером 47:07:0976001:10
2979	2980	-
2980	2981	-
2981	2982	-
2982	2983	-
2983	2984	по границе земельного участка с кадастровым номером 47:07:0976001:15
2984	2985	по границе земельного участка с кадастровым номером 47:07:0976001:15
2985	2986	-
2986	2987	-
2987	2988	-
2988	2989	-
2989	2990	-
2990	2991	-
2991	2992	-
2992	2993	-

1	2	3
2993	2994	по границе земельного участка с кадастровым номером 47:07:0976001:101
2994	2995	по границе земельного участка с кадастровым номером 47:07:0976001:101
2995	2996	-
2996	2997	-
2997	2998	-
2998	2917	-
2999	3000	-
3000	3001	-
3001	3002	-
3002	3003	-
3003	3004	-
3004	3005	-
3005	3006	-
3006	3007	-
3007	3008	по границе земельного участка с кадастровым номером 47:07:0000000:435
3008	3009	по границе земельного участка с кадастровым номером 47:07:0000000:435
3009	3010	по границе земельного участка с кадастровым номером 47:07:0000000:435
3010	3011	по границе земельного участка с кадастровым номером 47:07:0000000:435
3011	3012	по границе земельного участка с кадастровым номером 47:07:0000000:435
3012	3013	по границе земельного участка с кадастровым номером 47:07:0000000:435
3013	3014	по границе земельного участка с кадастровым номером 47:07:0000000:435
3014	3015	по границе земельного участка с кадастровым номером 47:07:0000000:435
3015	3016	по границе земельного участка с кадастровым номером 47:07:0000000:435
3016	3017	-
3017	3018	по границе земельного участка с кадастровым номером 47:07:0922001:25
3018	3019	по границе земельного участка с кадастровым номером 47:07:0922001:25
3019	3020	по границе земельного участка с кадастровым номером 47:07:0000000:435
3020	3021	по границе земельного участка с кадастровым номером 47:07:0000000:435
3021	3022	-
3022	3023	-
3023	3024	-
3024	3025	-
3025	3026	-
3026	3027	-
3027	3028	-
3028	3029	-
3029	2999	-
3030	3031	по границе земельного участка с кадастровым номером 47:07:0000000:435
3031	3032	по границе земельного участка с кадастровым номером 47:07:0000000:435
3032	3033	по границе земельного участка с кадастровым номером 47:07:0000000:435
3033	3034	по границе земельного участка с кадастровым номером 47:07:0000000:435
3034	3035	по границе земельного участка с кадастровым номером 47:07:0000000:435
3035	3036	по границе земельного участка с кадастровым номером 47:07:0000000:435
3036	3037	по границе земельного участка с кадастровым номером 47:07:0000000:435
3037	3038	по границе земельного участка с кадастровым номером 47:07:0000000:435
3038	3039	по границе земельного участка с кадастровым номером 47:07:0000000:435
3039	3040	по границе земельного участка с кадастровым номером 47:07:0000000:435
3040	3041	по границе земельного участка с кадастровым номером 47:07:0000000:435
3041	3042	по границе земельного участка с кадастровым номером 47:07:0000000:435
3042	3043	по границе земельного участка с кадастровым номером 47:07:0000000:435

1	2	3
3043	3044	по границе земельного участка с кадастровым номером 47:07:0922003:34
3044	3045	-
3045	3046	по границе земельного участка с кадастровым номером 47:07:0922003:26
3046	3047	по границе земельного участка с кадастровым номером 47:07:0922003:26
3047	3048	по границе земельного участка с кадастровым номером 47:07:0000000:435
3048	3049	по границе земельного участка с кадастровым номером 47:07:0000000:435
3049	3050	по границе земельного участка с кадастровым номером 47:07:0000000:435
3050	3051	-
3051	3052	-
3052	3053	-
3053	3054	по границе земельного участка с кадастровым номером 47:07:0922003:18
3054	3055	по границе земельного участка с кадастровым номером 47:07:0922003:18
3055	3056	-
3056	3057	по границе земельного участка с кадастровым номером 47:07:0922003:14
3057	3058	-
3058	3059	-
3059	3060	-
3060	3061	-
3061	3062	-
3062	3063	-
3063	3064	-
3064	3065	-
3065	3066	-
3066	3067	по границе земельного участка с кадастровым номером 47:07:0922003:9
3067	3068	-
3068	3069	-
3069	3070	-
3070	3071	-
3071	3072	по границе земельного участка с кадастровым номером 47:07:0922003:7
3072	3073	-
3073	3074	-
3074	3075	-
3075	3076	-
3076	3077	-
3077	3078	-
3078	3079	-
3079	3030	по границе земельного участка с кадастровым номером 47:07:0000000:435
3080	3081	по границе земельного участка с кадастровым номером 47:07:0922001:18
3081	3082	по границе земельного участка с кадастровым номером 47:07:0922001:18
3082	3083	-
3083	3080	-
3084	3085	-
3085	3086	-
3086	3087	-
3087	3088	-
3088	3089	-
3089	3090	-
3090	3091	-
3091	3092	-
3092	3093	по границе земельного участка с кадастровым номером 47:07:0922004:36

1	2	3
3093	3094	-
3094	3095	-
3095	3096	-
3096	3097	по границе земельного участка с кадастровым номером 47:07:0000000:435
3097	3098	по границе земельного участка с кадастровым номером 47:07:0000000:435
3098	3099	по границе земельного участка с кадастровым номером 47:07:0000000:435
3099	3100	по границе земельного участка с кадастровым номером 47:07:0000000:435
3100	3101	по границе земельного участка с кадастровым номером 47:07:0000000:435
3101	3102	-
3102	3103	по границе земельного участка с кадастровым номером 47:07:0000000:435
3103	3104	по границе земельного участка с кадастровым номером 47:07:0000000:435
3104	3105	по границе земельного участка с кадастровым номером 47:07:0000000:435
3105	3106	по границе земельного участка с кадастровым номером 47:07:0000000:435
3106	3107	по границе земельного участка с кадастровым номером 47:07:0000000:435
3107	3108	-
3108	3109	-
3109	3110	по границе земельного участка с кадастровым номером 47:07:0000000:435
3110	3111	по границе земельного участка с кадастровым номером 47:07:0922001:31
3111	3084	-
3112	3113	по границе земельного участка с кадастровым номером 47:07:0000000:435
3113	3114	по границе земельного участка с кадастровым номером 47:07:0922004:12
3114	3115	по границе земельного участка с кадастровым номером 47:07:0922004:12
3115	3116	-
3116	3117	по границе земельного участка с кадастровым номером 47:07:0922004:11
3117	3118	по границе земельного участка с кадастровым номером 47:07:0922004:11
3118	3119	-
3119	3120	-
3120	3121	по границе земельного участка с кадастровым номером 47:07:0922004:26
3121	3122	по границе земельного участка с кадастровым номером 47:07:0922004:26
3122	3123	-
3123	3124	по границе земельного участка с кадастровым номером 47:07:0922004:30
3124	3125	по границе земельного участка с кадастровым номером 47:07:0000000:435
3125	3112	по границе земельного участка с кадастровым номером 47:07:0000000:435
3126	3127	по границе земельного участка с кадастровым номером 47:07:0922002:10
3127	3128	-
3128	3129	-
3129	3130	-
3130	3131	-
3131	3132	-
3132	3133	по границе земельного участка с кадастровым номером 47:07:0922002:33
3133	3134	-
3134	3135	-
3135	3136	-
3136	3137	-
3137	3138	-
3138	3139	-
3139	3140	-
3140	3141	-
3141	3142	-
3142	3143	по границе земельного участка с кадастровым номером 47:07:0922002:9

1	2	3
3143	3144	по границе земельного участка с кадастровым номером 47:07:0922002:9
3144	3145	-
3145	3126	по границе земельного участка с кадастровым номером 47:07:0922002:10
3146	3147	-
3147	3148	-
3148	3149	-
3149	3150	-
3150	3151	по границе земельного участка с кадастровым номером 47:07:0922004:25
3151	3152	по границе земельного участка с кадастровым номером 47:07:0922004:25
3152	3153	-
3153	3154	-
3154	3155	-
3155	3156	по границе земельного участка с кадастровым номером 47:07:0922004:8
3156	3157	-
3157	3158	по границе земельного участка с кадастровым номером 47:07:0922004:250
3158	3159	по границе земельного участка с кадастровым номером 47:07:0922004:250
3159	3160	по границе земельного участка с кадастровым номером 47:07:0922004:250
3160	3161	по границе земельного участка с кадастровым номером 47:07:0000000:435
3161	3146	по границе земельного участка с кадастровым номером 47:07:0000000:435
3162	3163	-
3163	3164	-
3164	3165	-
3165	3166	по границе земельного участка с кадастровым номером 47:07:0975001:116
3166	3167	по границе земельного участка с кадастровым номером 47:07:0975001:116
3167	3168	-
3168	3169	-
3169	3170	-
3170	3171	-
3171	3172	-
3172	3173	-
3173	3174	по границе земельного участка с кадастровым номером 47:07:0975001:113
3174	3175	-
3175	3176	-
3176	3177	-
3177	3178	-
3178	3179	-
3179	3180	-
3180	3181	-
3181	3182	по границе земельного участка с кадастровым номером 47:07:0975001:8
3182	3183	-
3183	3184	-
3184	3185	-
3185	3186	-
3186	3187	-
3187	3188	-
3188	3189	по границе земельного участка с кадастровым номером 47:07:0975001:28
3189	3190	-
3190	3191	-
3191	3192	-
3192	3193	-

1	2	3
3193	3194	-
3194	3195	по границе земельного участка с кадастровым номером 47:07:0975001:102
3195	3196	-
3196	3197	-
3197	3198	-
3198	3199	-
3199	3200	-
3200	3201	-
3201	3202	-
3202	3203	-
3203	3204	-
3204	3205	-
3205	3206	-
3206	3207	-
3207	3208	-
3208	3209	-
3209	3210	-
3210	3162	-
3211	3212	-
3212	3213	-
3213	3214	-
3214	3215	-
3215	3216	-
3216	3217	-
3217	3218	-
3218	3219	-
3219	3220	-
3220	3221	-
3221	3222	-
3222	3223	-
3223	3224	-
3224	3225	-
3225	3226	-
3226	3227	-
3227	3228	-
3228	3229	-
3229	3230	-
3230	3231	-
3231	3232	-
3232	3233	-
3233	3234	-
3234	3235	-
3235	3236	-
3236	3237	-
3237	3238	-
3238	3239	-
3239	3240	-
3240	3241	-
3241	3242	-
3242	3243	-

1	2	3
3243	3244	по границе земельного участка с кадастровым номером 47:07:0941004:152
3244	3245	-
3245	3246	по границе земельного участка с кадастровым номером 47:07:0941004:150
3246	3247	-
3247	3248	-
3248	3249	-
3249	3250	-
3250	3251	по границе земельного участка с кадастровым номером 47:07:0941004:110
3251	3252	-
3252	3253	-
3253	3254	-
3254	3255	-
3255	3256	-
3256	3257	-
3257	3258	-
3258	3259	по границе земельного участка с кадастровым номером 47:07:0941004:221
3259	3260	-
3260	3261	-
3261	3262	-
3262	3211	-
3263	3264	-
3264	3265	-
3265	3266	-
3266	3267	-
3267	3268	-
3268	3269	-
3269	3270	-
3270	3271	-
3271	3272	-
3272	3273	-
3273	3274	-
3274	3275	-
3275	3276	-
3276	3277	-
3277	3278	-
3278	3279	-
3279	3280	по границе земельного участка с кадастровым номером 47:07:0957007:453
3280	3281	-
3281	3282	-
3282	3283	-
3283	3284	-
3284	3285	-
3285	3286	-
3286	3287	по границе земельного участка с кадастровым номером 47:07:0957007:413
3287	3288	по границе земельного участка с кадастровым номером 47:07:0957007:413
3288	3289	-
3289	3290	-
3290	3291	-
3291	3292	-
3292	3293	-

1	2	3
3293	3294	-
3294	3295	-
3295	3296	по границе земельного участка с кадастровым номером 47:07:0957007:524
3296	3297	по границе земельного участка с кадастровым номером 47:07:0957007:524
3297	3263	-
3298	3299	по границе земельного участка с кадастровым номером 47:07:0973005:23
3299	3300	-
3300	3301	-
3301	3302	-
3302	3303	-
3303	3304	-
3304	3305	-
3305	3306	-
3306	3307	-
3307	3308	-
3308	3309	-
3309	3310	-
3310	3311	-
3311	3312	-
3312	3313	по границе земельного участка с кадастровым номером 47:07:0935002:25
3313	3314	по границе земельного участка с кадастровым номером 47:07:0935002:23
3314	3315	по границе земельного участка с кадастровым номером 47:07:0935002:23
3315	3316	по границе земельного участка с кадастровым номером 47:07:0935002:35
3316	3317	-
3317	3318	по границе земельного участка с кадастровым номером 47:07:0935002:18
3318	3319	-
3319	3320	-
3320	3321	-
3321	3322	-
3322	3323	-
3323	3324	-
3324	3325	-
3325	3326	-
3326	3327	-
3327	3328	-
3328	3329	-
3329	3330	-
3330	3331	-
3331	3332	-
3332	3333	-
3333	3334	-
3334	3335	-
3335	3336	-
3336	3337	-
3337	3338	-
3338	3339	-
3339	3340	-
3340	3341	-
3341	3342	-
3342	3343	-

1	2	3
3343	3344	-
3344	3345	-
3345	3346	-
3346	3347	-
3347	3348	-
3348	3349	-
3349	3350	-
3350	3351	-
3351	3352	-
3352	3353	-
3353	3354	-
3354	3355	-
3355	3356	-
3356	3357	-
3357	3358	-
3358	3359	-
3359	3360	-
3360	3361	-
3361	3362	-
3362	3363	-
3363	3364	-
3364	3365	-
3365	3366	-
3366	3367	-
3367	3368	-
3368	3369	-
3369	3370	-
3370	3371	-
3371	3372	-
3372	3373	-
3373	3374	-
3374	3375	-
3375	3376	-
3376	3377	-
3377	3378	-
3378	3379	-
3379	3380	-
3380	3381	-
3381	3382	по границе земельного участка с кадастровым номером 47:07:0957007:64
3382	3383	по границе земельного участка с кадастровым номером 47:07:0957007:64
3383	3384	по границе земельного участка с кадастровым номером 47:07:0957007:64
3384	3385	по границе земельного участка с кадастровым номером 47:07:0957007:64
3385	3386	-
3386	3387	-
3387	3388	-
3388	3389	-
3389	3390	-
3390	3391	по границе земельного участка с кадастровым номером 47:07:0957007:548
3391	3392	по границе земельного участка с кадастровым номером 47:07:0957007:548
3392	3393	по границе земельного участка с кадастровым номером 47:07:0957007:548

1	2	3
3393	3394	по границе земельного участка с кадастровым номером 47:07:0957007:548
3394	3395	-
3395	3396	-
3396	3397	-
3397	3398	по границе земельного участка с кадастровым номером 47:07:0957007:550
3398	3399	по границе земельного участка с кадастровым номером 47:07:0957007:550
3399	3400	по границе земельного участка с кадастровым номером 47:07:0957007:550
3400	3401	по границе земельного участка с кадастровым номером 47:07:0957007:550
3401	3402	-
3402	3403	-
3403	3404	по границе земельного участка с кадастровым номером 47:07:0957007:550
3404	3405	-
3405	3406	-
3406	3407	-
3407	3408	-
3408	3409	-
3409	3410	-
3410	3411	-
3411	3412	-
3412	3413	-
3413	3414	-
3414	3415	-
3415	3416	-
3416	3417	-
3417	3418	-
3418	3419	по границе земельного участка с кадастровым номером 47:07:0957007:535
3419	3420	-
3420	3421	-
3421	3422	по границе земельного участка с кадастровым номером 47:07:0957007:75
3422	3423	по границе земельного участка с кадастровым номером 47:07:0957007:75
3423	3424	по границе земельного участка с кадастровым номером 47:07:0957007:75
3424	3425	-
3425	3426	по границе земельного участка с кадастровым номером 47:07:0957007:51
3426	3427	по границе земельного участка с кадастровым номером 47:07:0957007:51
3427	3428	по границе земельного участка с кадастровым номером 47:07:0957007:51
3428	3429	по границе земельного участка с кадастровым номером 47:07:0957007:51
3429	3430	по границе земельного участка с кадастровым номером 47:07:0957007:28
3430	3431	по границе земельного участка с кадастровым номером 47:07:0957007:28
3431	3432	-
3432	3433	-
3433	3434	-
3434	3435	по границе земельного участка с кадастровым номером 47:07:0958001:207
3435	3436	-
3436	3437	-
3437	3438	-
3438	3439	-
3439	3440	-
3440	3441	-
3441	3442	-
3442	3443	-

1	2	3
3443	3444	-
3444	3445	-
3445	3446	-
3446	3447	-
3447	3448	-
3448	3449	-
3449	3450	-
3450	3451	-
3451	3452	-
3452	3453	-
3453	3454	-
3454	3455	-
3455	3456	-
3456	3457	-
3457	3458	-
3458	3459	-
3459	3460	-
3460	3461	-
3461	3462	-
3462	3463	-
3463	3464	по границе земельного участка с кадастровым номером 47:07:0957007:82
3464	3465	по границе земельного участка с кадастровым номером 47:07:0957007:82
3465	3466	по границе земельного участка с кадастровым номером 47:07:0957007:82
3466	3467	-
3467	3468	-
3468	3469	-
3469	3470	-
3470	3471	-
3471	3472	-
3472	3473	-
3473	3474	-
3474	3475	-
3475	3476	-
3476	3477	-
3477	3478	-
3478	3479	-
3479	3480	-
3480	3481	-
3481	3482	-
3482	3483	-
3483	3484	-
3484	3485	-
3485	3486	-
3486	3487	-
3487	3488	-
3488	3489	-
3489	3490	-
3490	3491	-
3491	3492	-
3492	3493	-

1	2	3
3493	3494	-
3494	3495	-
3495	3496	-
3496	3497	-
3497	3498	-
3498	3499	-
3499	3500	-
3500	3501	-
3501	3502	-
3502	3503	-
3503	3504	-
3504	3505	-
3505	3506	-
3506	3507	-
3507	3508	-
3508	3509	-
3509	3510	по границе земельного участка с кадастровым номером 47:07:0973006:10
3510	3511	-
3511	3512	-
3512	3513	-
3513	3514	-
3514	3515	-
3515	3516	по границе земельного участка с кадастровым номером 47:07:0973005:8
3516	3517	-
3517	3518	по границе земельного участка с кадастровым номером 47:07:0973005:14
3518	3519	по границе земельного участка с кадастровым номером 47:07:0973005:14
3519	3520	по границе земельного участка с кадастровым номером 47:07:0973005:14
3520	3521	по границе земельного участка с кадастровым номером 47:07:0973005:14
3521	3522	-
3522	3523	-
3523	3524	-
3524	3525	-
3525	3298	-
3526	3527	-
3527	3528	-
3528	3529	по границе земельного участка с кадастровым номером 47:07:0953004:54
3529	3530	по границе земельного участка с кадастровым номером 47:07:0953004:54
3530	3531	-
3531	3532	по границе земельного участка с кадастровым номером 47:07:0953004:54
3532	3533	-
3533	3534	-
3534	3535	-
3535	3536	по границе земельного участка с кадастровым номером 47:07:0953004:13
3536	3537	-
3537	3538	-
3538	3539	-
3539	3540	по границе земельного участка с кадастровым номером 47:07:0953004:224
3540	3526	по границе земельного участка с кадастровым номером 47:07:0953004:224
3541	3542	-
3542	3543	по границе земельного участка с кадастровым номером 47:07:0953004:309

1	2	3
3543	3544	по границе земельного участка с кадастровым номером 47:07:0953004:309
3544	3545	-
3545	3546	-
3546	3547	-
3547	3548	-
3548	3549	-
3549	3550	-
3550	3551	-
3551	3552	-
3552	3553	-
3553	3554	-
3554	3555	по границе земельного участка с кадастровым номером 47:07:0953004:44
3555	3556	-
3556	3557	по границе земельного участка с кадастровым номером 47:07:0953004:38
3557	3558	по границе земельного участка с кадастровым номером 47:07:0953004:38
3558	3559	по границе земельного участка с кадастровым номером 47:07:0953004:38
3559	3560	по границе земельного участка с кадастровым номером 47:07:0953004:38
3560	3561	по границе земельного участка с кадастровым номером 47:07:0953004:38
3561	3562	-
3562	3563	-
3563	3564	-
3564	3565	по границе земельного участка с кадастровым номером 47:07:0953004:308
3565	3566	-
3566	3567	-
3567	3568	по границе земельного участка с кадастровым номером 47:07:0953004:308
3568	3569	-
3569	3570	по границе земельного участка с кадастровым номером 47:07:0953004:308
3570	3571	-
3571	3572	по границе земельного участка с кадастровым номером 47:07:0953004:308
3572	3573	по границе земельного участка с кадастровым номером 47:07:0953004:308
3573	3574	по границе земельного участка с кадастровым номером 47:07:0953004:308
3574	3575	-
3575	3576	-
3576	3577	-
3577	3578	-
3578	3579	-
3579	3580	-
3580	3581	-
3581	3582	-
3582	3583	по границе земельного участка с кадастровым номером 47:07:0953004:78
3583	3584	по границе земельного участка с кадастровым номером 47:07:0953004:309
3584	3585	по границе земельного участка с кадастровым номером 47:07:0953004:309
3585	3586	по границе земельного участка с кадастровым номером 47:07:0953004:309
3586	3587	по границе земельного участка с кадастровым номером 47:07:0953004:309
3587	3588	по границе земельного участка с кадастровым номером 47:07:0953004:309
3588	3589	-
3589	3590	-
3590	3591	по границе земельного участка с кадастровым номером 47:07:0953004:22
3591	3592	-
3592	3593	-

1	2	3
3593	3594	-
3594	3595	-
3595	3596	-
3596	3597	-
3597	3598	по границе земельного участка с кадастровым номером 47:07:0953004:319
3598	3599	-
3599	3600	-
3600	3601	-
3601	3602	по границе земельного участка с кадастровым номером 47:07:0953004:341
3602	3603	-
3603	3604	-
3604	3605	-
3605	3606	-
3606	3607	-
3607	3608	-
3608	3609	-
3609	3610	-
3610	3611	по границе земельного участка с кадастровым номером 47:07:0953004:332
3611	3612	-
3612	3613	-
3613	3614	-
3614	3615	-
3615	3616	по границе земельного участка с кадастровым номером 47:07:0953004:39
3616	3617	по границе земельного участка с кадастровым номером 47:07:0953004:39
3617	3618	по границе земельного участка с кадастровым номером 47:07:0953004:141
3618	3619	-
3619	3620	-
3620	3621	по границе земельного участка с кадастровым номером 47:07:0953004:140
3621	3622	-
3622	3623	-
3623	3624	по границе земельного участка с кадастровым номером 47:07:0953004:39
3624	3625	по границе земельного участка с кадастровым номером 47:07:0953004:39
3625	3626	по границе земельного участка с кадастровым номером 47:07:0953004:39
3626	3627	по границе земельного участка с кадастровым номером 47:07:0953004:39
3627	3628	по границе земельного участка с кадастровым номером 47:07:0953004:39
3628	3629	по границе земельного участка с кадастровым номером 47:07:0953004:39
3629	3630	-
3630	3631	-
3631	3632	-
3632	3633	-
3633	3634	-
3634	3635	-
3635	3636	-
3636	3637	-
3637	3638	-
3638	3639	-
3639	3640	-
3640	3641	-
3641	3642	-
3642	3643	-

1	2	3
3643	3644	-
3644	3645	-
3645	3646	-
3646	3647	-
3647	3648	-
3648	3649	-
3649	3650	-
3650	3651	-
3651	3652	-
3652	3653	-
3653	3654	-
3654	3655	-
3655	3656	-
3656	3657	-
3657	3658	-
3658	3659	-
3659	3660	по границе земельного участка с кадастровым номером 47:07:0953004:10
3660	3661	по границе земельного участка с кадастровым номером 47:07:0953004:10
3661	3662	-
3662	3541	-
3663	3664	-
3664	3665	-
3665	3666	-
3666	3663	-
3667	3668	по границе земельного участка с кадастровым номером 47:07:0000000:261
3668	3669	по границе земельного участка с кадастровым номером 47:07:0000000:261
3669	3670	по границе земельного участка с кадастровым номером 47:07:0000000:261
3670	3667	-
3671	3672	по границе земельного участка с кадастровым номером 47:07:0000000:261
3672	3673	-
3673	3674	-
3674	3671	-
3675	3676	-
3676	3677	по границе земельного участка с кадастровым номером 47:07:0000000:261
3677	3678	по границе земельного участка с кадастровым номером 47:07:0000000:261
3678	3675	-
3679	3680	-
3680	3681	-
3681	3682	-
3682	3679	-
3683	3684	-
3684	3685	-
3685	3686	-
3686	3687	-
3687	3683	-
3688	3689	по границе земельного участка с кадастровым номером 47:07:0000000:261
3689	3690	по границе земельного участка с кадастровым номером 47:07:0000000:261
3690	3691	по границе земельного участка с кадастровым номером 47:07:0000000:261
3691	3688	-
3692	3693	-

1	2	3
3693	3694	-
3694	3695	-
3695	3696	по границе земельного участка с кадастровым номером 47:07:0000000:261
3696	3697	по границе земельного участка с кадастровым номером 47:07:0000000:261
3697	3692	-
3698	3699	-
3699	3700	-
3700	3701	-
3701	3702	-
3702	3703	-
3703	3704	-
3704	3705	-
3705	3706	-
3706	3707	-
3707	3708	-
3708	3709	-
3709	3710	-
3710	3711	-
3711	3712	-
3712	3713	-
3713	3714	-
3714	3715	-
3715	3716	-
3716	3717	-
3717	3718	-
3718	3719	-
3719	3720	-
3720	3721	-
3721	3722	-
3722	3723	-
3723	3724	-
3724	3725	-
3725	3726	-
3726	3727	-
3727	3728	-
3728	3729	-
3729	3730	-
3730	3731	-
3731	3698	-
3732	3733	по границе земельного участка с кадастровым номером 47:07:0000000:261
3733	3734	по границе земельного участка с кадастровым номером 47:07:0000000:261
3734	3735	по границе земельного участка с кадастровым номером 47:07:0000000:261
3735	3732	-
3736	3737	-
3737	3738	по границе земельного участка с кадастровым номером 47:07:0000000:261
3738	3739	по границе земельного участка с кадастровым номером 47:07:0932001:71
3739	3740	по границе земельного участка с кадастровым номером 47:07:0932001:71
3740	3736	-
3741	3742	-
3742	3743	-

1	2	3
3743	3744	-
3744	3745	-
3745	3746	-
3746	3747	-
3747	3748	-
3748	3749	-
3749	3750	-
3750	3751	-
3751	3752	-
3752	3753	-
3753	3754	-
3754	3755	-
3755	3756	-
3756	3757	-
3757	3758	-
3758	3759	-
3759	3760	-
3760	3761	-
3761	3762	-
3762	3763	-
3763	3764	-
3764	3765	-
3765	3766	-
3766	3767	-
3767	3768	-
3768	3741	-
3769	3770	-
3770	3771	-
3771	3772	-
3772	3773	-
3773	3774	-
3774	3775	-
3775	3776	-
3776	3777	-
3777	3778	-
3778	3779	-
3779	3780	по границе земельного участка с кадастровым номером 47:07:0937001:459
3780	3781	по границе земельного участка с кадастровым номером 47:07:0937001:459
3781	3782	-
3782	3783	-
3783	3784	-
3784	3785	-
3785	3786	-
3786	3787	-
3787	3788	-
3788	3789	-
3789	3790	-
3790	3791	-
3791	3792	-
3792	3793	-

1	2	3
3793	3794	-
3794	3795	-
3795	3796	-
3796	3797	-
3797	3798	-
3798	3799	-
3799	3800	-
3800	3801	-
3801	3802	-
3802	3803	-
3803	3804	-
3804	3805	-
3805	3806	-
3806	3807	-
3807	3808	-
3808	3769	-
3809	3810	-
3810	3811	-
3811	3812	-
3812	3813	-
3813	3814	-
3814	3815	-
3815	3816	-
3816	3817	-
3817	3818	-
3818	3819	-
3819	3820	-
3820	3821	-
3821	3822	-
3822	3823	-
3823	3824	-
3824	3825	-
3825	3826	-
3826	3827	-
3827	3828	-
3828	3829	-
3829	3830	-
3830	3831	-
3831	3832	-
3832	3833	-
3833	3809	-
3834	3835	-
3835	3836	-
3836	3837	-
3837	3838	-
3838	3839	-
3839	3840	-
3840	3841	-
3841	3842	-
3842	3843	-

1	2	3
3843	3844	-
3844	3845	-
3845	3846	-
3846	3847	-
3847	3848	-
3848	3849	-
3849	3850	-
3850	3851	-
3851	3852	-
3852	3853	-
3853	3854	-
3854	3855	-
3855	3856	-
3856	3857	-
3857	3858	-
3858	3859	-
3859	3860	-
3860	3861	-
3861	3834	-
3862	3863	-
3863	3864	-
3864	3865	-
3865	3866	-
3866	3867	-
3867	3868	-
3868	3869	-
3869	3870	-
3870	3871	-
3871	3872	-
3872	3873	-
3873	3874	-
3874	3875	-
3875	3876	-
3876	3877	-
3877	3878	-
3878	3879	-
3879	3880	-
3880	3881	-
3881	3882	-
3882	3883	-
3883	3884	-
3884	3885	-
3885	3886	-
3886	3887	-
3887	3888	-
3888	3889	-
3889	3890	-
3890	3891	-
3891	3892	-
3892	3893	-

1	2	3
3893	3894	-
3894	3895	-
3895	3862	-
3896	3897	-
3897	3898	-
3898	3899	-
3899	3900	-
3900	3901	-
3901	3902	-
3902	3903	-
3903	3904	-
3904	3905	-
3905	3906	-
3906	3907	-
3907	3908	-
3908	3909	-
3909	3910	-
3910	3911	-
3911	3912	-
3912	3913	-
3913	3914	-
3914	3915	-
3915	3916	-
3916	3917	-
3917	3918	-
3918	3919	-
3919	3920	-
3920	3921	-
3921	3922	-
3922	3923	-
3923	3924	-
3924	3925	-
3925	3926	-
3926	3927	-
3927	3928	-
3928	3929	-
3929	3930	-
3930	3931	-
3931	3896	-
3932	3933	-
3933	3934	-
3934	3935	-
3935	3936	-
3936	3937	-
3937	3938	-
3938	3939	-
3939	3940	-
3940	3941	-
3941	3942	-
3942	3943	-

1	2	3
3943	3944	-
3944	3945	-
3945	3946	-
3946	3947	-
3947	3948	-
3948	3949	-
3949	3950	-
3950	3951	-
3951	3952	-
3952	3953	-
3953	3954	-
3954	3955	-
3955	3956	-
3956	3957	-
3957	3958	-
3958	3959	-
3959	3960	-
3960	3961	-
3961	3962	-
3962	3963	-
3963	3964	-
3964	3965	-
3965	3966	-
3966	3967	-
3967	3968	-
3968	3969	-
3969	3970	-
3970	3971	-
3971	3972	-
3972	3973	-
3973	3974	-
3974	3975	-
3975	3976	-
3976	3977	-
3977	3978	-
3978	3979	-
3979	3980	-
3980	3981	-
3981	3982	-
3982	3983	-
3983	3984	-
3984	3985	-
3985	3986	-
3986	3987	-
3987	3988	-
3988	3989	-
3989	3990	-
3990	3991	по границе земельного участка с кадастровым номером 47:07:0922001:10
3991	3992	по границе земельного участка с кадастровым номером 47:07:0922001:9
3992	3993	по границе земельного участка с кадастровым номером 47:07:0922001:9

1	2	3
3993	3994	-
3994	3995	-
3995	3996	-
3996	3997	-
3997	3998	по границе земельного участка с кадастровым номером 47:07:0922001:8
3998	3999	по границе земельного участка с кадастровым номером 47:07:0922001:8
3999	4000	по границе земельного участка с кадастровым номером 47:07:0000000:261
4000	4001	-
4001	4002	-
4002	4003	-
4003	4004	-
4004	4005	-
4005	4006	-
4006	4007	-
4007	3687	-
4008	4009	по границе земельного участка с кадастровым номером 47:07:0000000:261
4009	4010	по границе земельного участка с кадастровым номером 47:07:0000000:261
4010	4011	по границе земельного участка с кадастровым номером 47:07:0000000:261
4011	4012	по границе земельного участка с кадастровым номером 47:07:0932002:9
4012	4013	по границе земельного участка с кадастровым номером 47:07:0932002:9
4013	4014	-
4014	4015	-
4015	4016	-
4016	4017	по границе земельного участка с кадастровым номером 47:07:0000000:261
4017	4018	по границе земельного участка с кадастровым номером 47:07:0000000:261
4018	4019	-
4019	4020	по границе земельного участка с кадастровым номером 47:07:0000000:261
4020	4021	по границе земельного участка с кадастровым номером 47:07:0000000:261
4021	4022	-
4022	4023	-
4023	4024	по границе земельного участка с кадастровым номером 47:07:0000000:261
4024	4025	по границе земельного участка с кадастровым номером 47:07:0000000:261
4025	4026	по границе земельного участка с кадастровым номером 47:07:0000000:261
4026	4027	по границе земельного участка с кадастровым номером 47:07:0000000:261
4027	4028	по границе земельного участка с кадастровым номером 47:07:0000000:261
4028	4029	по границе земельного участка с кадастровым номером 47:07:0000000:261
4029	4030	по границе земельного участка с кадастровым номером 47:07:0932002:56
4030	4031	по границе земельного участка с кадастровым номером 47:07:0000000:261
4031	4032	по границе земельного участка с кадастровым номером 47:07:0000000:261
4032	4033	по границе земельного участка с кадастровым номером 47:07:0000000:261
4033	4034	по границе земельного участка с кадастровым номером 47:07:0000000:261
4034	4035	по границе земельного участка с кадастровым номером 47:07:0000000:261
4035	4036	по границе земельного участка с кадастровым номером 47:07:0000000:261
4036	4037	по границе земельного участка с кадастровым номером 47:07:0000000:261
4037	4038	по границе земельного участка с кадастровым номером 47:07:0000000:261
4038	4039	по границе земельного участка с кадастровым номером 47:07:0000000:261
4039	4040	по границе земельного участка с кадастровым номером 47:07:0000000:261
4040	4041	по границе земельного участка с кадастровым номером 47:07:0000000:261
4041	4042	по границе земельного участка с кадастровым номером 47:07:0000000:261
4042	4043	по границе земельного участка с кадастровым номером 47:07:0000000:261

1	2	3
4043	4044	по границе земельного участка с кадастровым номером 47:07:0000000:261
4044	4045	-
4045	4046	-
4046	4047	-
4047	4048	-
4048	4049	по границе земельного участка с кадастровым номером 47:07:0000000:261
4049	4050	по границе земельного участка с кадастровым номером 47:07:0000000:261
4050	4051	по границе земельного участка с кадастровым номером 47:07:0000000:261
4051	4052	по границе земельного участка с кадастровым номером 47:07:0000000:261
4052	4053	по границе земельного участка с кадастровым номером 47:07:0000000:261
4053	4054	по границе земельного участка с кадастровым номером 47:07:0000000:261
4054	4055	по границе земельного участка с кадастровым номером 47:07:0000000:261
4055	4056	по границе земельного участка с кадастровым номером 47:07:0000000:261
4056	4057	по границе земельного участка с кадастровым номером 47:07:0000000:261
4057	4058	по границе земельного участка с кадастровым номером 47:07:0000000:261
4058	4059	по границе земельного участка с кадастровым номером 47:07:0000000:261
4059	4060	по границе земельного участка с кадастровым номером 47:07:0000000:261
4060	4061	по границе земельного участка с кадастровым номером 47:07:0932001:69
4061	4062	-
4062	4063	по границе земельного участка с кадастровым номером 47:07:0932001:32
4063	4064	по границе земельного участка с кадастровым номером 47:07:0932001:32
4064	4065	по границе земельного участка с кадастровым номером 47:07:0000000:261
4065	4066	по границе земельного участка с кадастровым номером 47:07:0000000:261
4066	4067	по границе земельного участка с кадастровым номером 47:07:0000000:261
4067	4068	по границе земельного участка с кадастровым номером 47:07:0000000:261
4068	4069	по границе земельного участка с кадастровым номером 47:07:0000000:261
4069	4070	по границе земельного участка с кадастровым номером 47:07:0000000:261
4070	4071	по границе земельного участка с кадастровым номером 47:07:0000000:261
4071	4072	по границе земельного участка с кадастровым номером 47:07:0000000:261
4072	4073	по границе земельного участка с кадастровым номером 47:07:0000000:261
4073	4074	по границе земельного участка с кадастровым номером 47:07:0000000:261
4074	4075	по границе земельного участка с кадастровым номером 47:07:0000000:261
4075	4076	по границе земельного участка с кадастровым номером 47:07:0932001:67
4076	4077	по границе земельного участка с кадастровым номером 47:07:0932001:67
4077	4078	-
4078	4079	по границе земельного участка с кадастровым номером 47:07:0932001:78
4079	4080	-
4080	4081	по границе земельного участка с кадастровым номером 47:07:0000000:261
4081	4082	по границе земельного участка с кадастровым номером 47:07:0000000:261
4082	4083	по границе земельного участка с кадастровым номером 47:07:0000000:261
4083	4084	по границе земельного участка с кадастровым номером 47:07:0000000:261
4084	4085	-
4085	4086	-
4086	4087	-
4087	4088	по границе земельного участка с кадастровым номером 47:07:0932004:41
4088	4089	-
4089	4090	по границе земельного участка с кадастровым номером 47:07:0000000:261
4090	4091	по границе земельного участка с кадастровым номером 47:07:0000000:261
4091	4092	-
4092	4093	-

1	2	3
4093	4094	-
4094	4095	-
4095	4096	-
4096	4097	-
4097	4098	-
4098	4099	-
4099	4100	-
4100	4101	-
4101	4102	-
4102	4103	-
4103	4104	-
4104	4105	-
4105	4106	-
4106	4107	-
4107	4108	-
4108	4109	-
4109	4110	-
4110	4111	-
4111	4112	по границе земельного участка с кадастровым номером 47:07:0937001:14
4112	4113	-
4113	4114	-
4114	4115	-
4115	4116	-
4116	4117	-
4117	4118	-
4118	4119	-
4119	4120	-
4120	4121	-
4121	4122	-
4122	4123	-
4123	4124	-
4124	4125	-
4125	4126	-
4126	4127	-
4127	4128	-
4128	4129	-
4129	4130	-
4130	4131	-
4131	4132	-
4132	4133	-
4133	4134	-
4134	4135	-
4135	4136	-
4136	4137	-
4137	4138	-
4138	4139	-
4139	4140	-
4140	4141	-
4141	4142	-
4142	4143	-

1	2	3
4143	4144	-
4144	4145	-
4145	4146	-
4146	4147	-
4147	4148	-
4148	4149	-
4149	4150	-
4150	4151	-
4151	4152	-
4152	4153	-
4153	4154	-
4154	4155	-
4155	4156	-
4156	4157	-
4157	4158	-
4158	4159	-
4159	4160	-
4160	4161	-
4161	4162	-
4162	4163	-
4163	4164	-
4164	4165	-
4165	4166	-
4166	4167	-
4167	4168	-
4168	4169	-
4169	4170	-
4170	4171	-
4171	4172	-
4172	4173	-
4173	4174	-
4174	4175	-
4175	4176	-
4176	4177	-
4177	4178	-
4178	4179	-
4179	4180	-
4180	4181	-
4181	4182	-
4182	4183	-
4183	4184	-
4184	4185	-
4185	4186	-
4186	4187	-
4187	4188	-
4188	4189	-
4189	4190	-
4190	4191	-
4191	4192	-
4192	4193	-

1	2	3
4193	4194	-
4194	4195	-
4195	4196	-
4196	4197	-
4197	4198	-
4198	4199	-
4199	4200	-
4200	4201	-
4201	4202	-
4202	4203	-
4203	4204	-
4204	4205	-
4205	4206	-
4206	4207	-
4207	4208	-
4208	4209	-
4209	4210	-
4210	4211	-
4211	4212	-
4212	4213	-
4213	4214	-
4214	4215	-
4215	4216	-
4216	4217	-
4217	4218	-
4218	4219	-
4219	4220	-
4220	4221	по границе земельного участка с кадастровым номером 47:07:0937001:11
4221	4222	-
4222	4223	-
4223	4224	-
4224	4225	-
4225	4226	-
4226	4227	-
4227	4228	-
4228	4229	-
4229	4230	-
4230	4231	-
4231	4232	-
4232	4233	-
4233	4234	-
4234	4235	-
4235	4236	-
4236	4237	-
4237	4238	-
4238	4239	-
4239	4240	-
4240	4241	-
4241	4242	-
4242	4243	-

1	2	3
4243	4244	-
4244	4245	-
4245	4246	-
4246	4247	по границе земельного участка с кадастровым номером 47:07:0949001:75
4247	4248	по границе земельного участка с кадастровым номером 47:07:0949001:75
4248	4249	по границе земельного участка с кадастровым номером 47:07:0949001:75
4249	4250	по границе земельного участка с кадастровым номером 47:07:0949001:75
4250	4251	по границе земельного участка с кадастровым номером 47:07:0949001:75
4251	4252	-
4252	4253	-
4253	4254	-
4254	4255	-
4255	4256	-
4256	4257	-
4257	4258	-
4258	4259	-
4259	4260	по границе земельного участка с кадастровым номером 47:07:0939009:22
4260	4261	по границе земельного участка с кадастровым номером 47:07:0939009:9
4261	4262	по границе земельного участка с кадастровым номером 47:07:0939009:9
4262	4263	-
4263	4264	по границе земельного участка с кадастровым номером 47:07:0939008:22
4264	4265	-
4265	4266	-
4266	4267	-
4267	4268	-
4268	4269	по границе земельного участка с кадастровым номером 47:07:0939007:2
4269	4270	по границе земельного участка с кадастровым номером 47:07:0939007:9
4270	4271	-
4271	4272	-
4272	4273	-
4273	4274	-
4274	4275	-
4275	4276	-
4276	4277	-
4277	4278	по границе земельного участка с кадастровым номером 47:07:0939005:9
4278	4279	по границе земельного участка с кадастровым номером 47:07:0939005:9
4279	4280	по границе земельного участка с кадастровым номером 47:07:0939005:9
4280	4281	-
4281	4282	по границе земельного участка с кадастровым номером 47:07:0939004:18
4282	4283	-
4283	4284	-
4284	4285	-
4285	4286	-
4286	4287	-
4287	4288	по границе земельного участка с кадастровым номером 47:07:0939003:30
4288	4289	по границе земельного участка с кадастровым номером 47:07:0939003:19
4289	4290	-
4290	4291	-
4291	4292	-
4292	4293	-

1	2	3
4293	4294	по границе земельного участка с кадастровым номером 47:07:0939002:24
4294	4295	-
4295	4296	-
4296	4297	-
4297	4298	-
4298	4299	-
4299	4300	-
4300	4301	-
4301	4302	-
4302	4303	-
4303	4304	по границе земельного участка с кадастровым номером 47:07:0939001:23
4304	4305	-
4305	4306	-
4306	4307	-
4307	4308	-
4308	4309	-
4309	4310	-
4310	4311	-
4311	4312	-
4312	4313	-
4313	4314	-
4314	4315	-
4315	4316	-
4316	4317	-
4317	4318	-
4318	4319	-
4319	4320	-
4320	4321	по границе земельного участка с кадастровым номером 47:07:0941004:10
4321	4322	по границе земельного участка с кадастровым номером 47:07:0941004:10
4322	4323	по границе земельного участка с кадастровым номером 47:07:0941004:10
4323	4324	по границе земельного участка с кадастровым номером 47:07:0941004:10
4324	4325	-
4325	4326	-
4326	4327	-
4327	4328	-
4328	4329	-
4329	4330	-
4330	4331	-
4331	4332	-
4332	4333	-
4333	4334	-
4334	4335	-
4335	4336	-
4336	4337	-
4337	4338	-
4338	4339	-
4339	4340	-
4340	4341	-
4341	4342	-
4342	4343	-

1	2	3
4343	4344	-
4344	4345	-
4345	4346	-
4346	4347	-
4347	4348	-
4348	4349	-
4349	4350	-
4350	4351	-
4351	4352	-
4352	4353	-
4353	4354	-
4354	4355	по границе земельного участка с кадастровым номером 47:07:0945001:10
4355	4356	-
4356	4357	-
4357	4358	-
4358	4359	-
4359	4360	-
4360	4361	-
4361	3932	-
4362	4363	-
4363	4364	-
4364	4365	-
4365	4362	-
4366	4367	по границе земельного участка с кадастровым номером 47:07:0915007:73
4367	4368	-
4368	4369	по границе земельного участка с кадастровым номером 47:07:0915007:85
4369	4370	по границе земельного участка с кадастровым номером 47:07:0915007:85
4370	4371	по границе земельного участка с кадастровым номером 47:07:0915007:85
4371	4372	по границе земельного участка с кадастровым номером 47:07:0915007:85
4372	4373	по границе земельного участка с кадастровым номером 47:07:0915007:85
4373	4374	по границе земельного участка с кадастровым номером 47:07:0915007:85
4374	4375	по границе земельного участка с кадастровым номером 47:07:0915007:85
4375	4376	по границе земельного участка с кадастровым номером 47:07:0915007:85
4376	4377	по границе земельного участка с кадастровым номером 47:07:0915007:85
4377	4378	по границе земельного участка с кадастровым номером 47:07:0915007:85
4378	4379	по границе земельного участка с кадастровым номером 47:07:0915007:85
4379	4380	по границе земельного участка с кадастровым номером 47:07:0915007:85
4380	4381	по границе земельного участка с кадастровым номером 47:07:0915007:85
4381	4382	по границе земельного участка с кадастровым номером 47:07:0915007:85
4382	4383	-
4383	4384	по границе земельного участка с кадастровым номером 47:07:0915007:76
4384	4385	по границе земельного участка с кадастровым номером 47:07:0915007:76
4385	4386	-
4386	4387	-
4387	4388	по границе земельного участка с кадастровым номером 47:07:0915007:74
4388	4389	по границе земельного участка с кадастровым номером 47:07:0915007:74
4389	4390	-
4390	4391	-
4391	4392	-
4392	4393	-

1	2	3
4393	4394	-
4394	4395	-
4395	4396	-
4396	4397	-
4397	4398	-
4398	4399	-
4399	4366	-
4400	4401	-
4401	4402	-
4402	4403	-
4403	4404	-
4404	4405	-
4405	4406	-
4406	4407	-
4407	4408	-
4408	4409	-
4409	4410	по границе земельного участка с кадастровым номером 47:07:0915007:131
4410	4411	по границе земельного участка с кадастровым номером 47:07:0915007:131
4411	4412	-
4412	4413	-
4413	4414	-
4414	4415	-
4415	4416	по границе земельного участка с кадастровым номером 47:07:0915007:141
4416	4417	-
4417	4418	-
4418	4419	-
4419	4420	-
4420	4421	-
4421	4422	-
4422	4423	-
4423	4424	-
4424	4425	-
4425	4426	-
4426	4427	по границе земельного участка с кадастровым номером 47:07:0915007:85
4427	4428	по границе земельного участка с кадастровым номером 47:07:0915007:85
4428	4429	по границе земельного участка с кадастровым номером 47:07:0915007:85
4429	4430	по границе земельного участка с кадастровым номером 47:07:0915007:85
4430	4431	по границе земельного участка с кадастровым номером 47:07:0915007:85
4431	4432	по границе земельного участка с кадастровым номером 47:07:0915007:85
4432	4433	по границе земельного участка с кадастровым номером 47:07:0915007:85
4433	4434	по границе земельного участка с кадастровым номером 47:07:0915007:85
4434	4435	по границе земельного участка с кадастровым номером 47:07:0915007:85
4435	4436	по границе земельного участка с кадастровым номером 47:07:0915007:85
4436	4437	по границе земельного участка с кадастровым номером 47:07:0915007:85
4437	4438	по границе земельного участка с кадастровым номером 47:07:0915007:85
4438	4439	по границе земельного участка с кадастровым номером 47:07:0915007:85
4439	4440	по границе земельного участка с кадастровым номером 47:07:0915007:85
4440	4441	по границе земельного участка с кадастровым номером 47:07:0915007:85
4441	4442	по границе земельного участка с кадастровым номером 47:07:0915007:85
4442	4443	по границе земельного участка с кадастровым номером 47:07:0915007:85

1	2	3
4443	4444	по границе земельного участка с кадастровым номером 47:07:0915007:85
4444	4445	по границе земельного участка с кадастровым номером 47:07:0915007:85
4445	4446	по границе земельного участка с кадастровым номером 47:07:0915007:85
4446	4447	по границе земельного участка с кадастровым номером 47:07:0915007:85
4447	4448	по границе земельного участка с кадастровым номером 47:07:0915007:85
4448	4449	по границе земельного участка с кадастровым номером 47:07:0915007:85
4449	4450	по границе земельного участка с кадастровым номером 47:07:0915007:85
4450	4451	по границе земельного участка с кадастровым номером 47:07:0915007:85
4451	4452	по границе земельного участка с кадастровым номером 47:07:0915007:85
4452	4400	-
4453	4454	по границе земельного участка с кадастровым номером 47:07:0915007:85
4454	4455	по границе земельного участка с кадастровым номером 47:07:0915007:85
4455	4456	по границе земельного участка с кадастровым номером 47:07:0915007:85
4456	4457	по границе земельного участка с кадастровым номером 47:07:0915007:85
4457	4458	по границе земельного участка с кадастровым номером 47:07:0915007:85
4458	4459	по границе земельного участка с кадастровым номером 47:07:0915007:85
4459	4460	по границе земельного участка с кадастровым номером 47:07:0915007:85
4460	4461	по границе земельного участка с кадастровым номером 47:07:0915007:85
4461	4462	по границе земельного участка с кадастровым номером 47:07:0915007:85
4462	4463	по границе земельного участка с кадастровым номером 47:07:0915007:85
4463	4464	по границе земельного участка с кадастровым номером 47:07:0915007:85
4464	4465	по границе земельного участка с кадастровым номером 47:07:0915007:85
4465	4466	по границе земельного участка с кадастровым номером 47:07:0915007:85
4466	4467	по границе земельного участка с кадастровым номером 47:07:0915007:85
4467	4468	по границе земельного участка с кадастровым номером 47:07:0915007:85
4468	4469	по границе земельного участка с кадастровым номером 47:07:0915007:85
4469	4470	по границе земельного участка с кадастровым номером 47:07:0915007:85
4470	4471	по границе земельного участка с кадастровым номером 47:07:0915007:85
4471	4472	по границе земельного участка с кадастровым номером 47:07:0915007:85
4472	4473	по границе земельного участка с кадастровым номером 47:07:0915007:85
4473	4453	по границе земельного участка с кадастровым номером 47:07:0915007:85
4474	4475	по границе земельного участка с кадастровым номером 47:07:0915007:85
4475	4476	по границе земельного участка с кадастровым номером 47:07:0915007:85
4476	4477	по границе земельного участка с кадастровым номером 47:07:0915007:85
4477	4478	по границе земельного участка с кадастровым номером 47:07:0915007:85
4478	4479	по границе земельного участка с кадастровым номером 47:07:0915007:85
4479	4480	по границе земельного участка с кадастровым номером 47:07:0915007:85
4480	4481	по границе земельного участка с кадастровым номером 47:07:0915007:85
4481	4482	по границе земельного участка с кадастровым номером 47:07:0915007:85
4482	4483	по границе земельного участка с кадастровым номером 47:07:0915007:85
4483	4484	по границе земельного участка с кадастровым номером 47:07:0915007:85
4484	4485	по границе земельного участка с кадастровым номером 47:07:0915007:85
4485	4486	по границе земельного участка с кадастровым номером 47:07:0915007:85
4486	4487	по границе земельного участка с кадастровым номером 47:07:0915007:85
4487	4488	по границе земельного участка с кадастровым номером 47:07:0915007:85
4488	4489	по границе земельного участка с кадастровым номером 47:07:0915007:85
4489	4490	по границе земельного участка с кадастровым номером 47:07:0915007:85
4490	4491	по границе земельного участка с кадастровым номером 47:07:0915007:85
4491	4492	по границе земельного участка с кадастровым номером 47:07:0915007:85
4492	4493	по границе земельного участка с кадастровым номером 47:07:0915007:85

1	2	3
4493	4494	по границе земельного участка с кадастровым номером 47:07:0915007:85
4494	4495	по границе земельного участка с кадастровым номером 47:07:0915007:85
4495	4496	по границе земельного участка с кадастровым номером 47:07:0915007:85
4496	4497	по границе земельного участка с кадастровым номером 47:07:0915007:85
4497	4498	по границе земельного участка с кадастровым номером 47:07:0915007:85
4498	4499	по границе земельного участка с кадастровым номером 47:07:0915007:85
4499	4500	по границе земельного участка с кадастровым номером 47:07:0915007:85
4500	4501	по границе земельного участка с кадастровым номером 47:07:0915007:85
4501	4502	по границе земельного участка с кадастровым номером 47:07:0915007:85
4502	4503	по границе земельного участка с кадастровым номером 47:07:0915007:85
4503	4504	по границе земельного участка с кадастровым номером 47:07:0915007:85
4504	4505	по границе земельного участка с кадастровым номером 47:07:0915007:85
4505	4506	по границе земельного участка с кадастровым номером 47:07:0915007:85
4506	4507	по границе земельного участка с кадастровым номером 47:07:0915007:85
4507	4474	по границе земельного участка с кадастровым номером 47:07:0915007:85
4508	4509	-
4509	4510	по границе земельного участка с кадастровым номером 47:07:0915007:85
4510	4511	по границе земельного участка с кадастровым номером 47:07:0915007:85
4511	4512	по границе земельного участка с кадастровым номером 47:07:0915007:85
4512	4513	по границе земельного участка с кадастровым номером 47:07:0915007:85
4513	4514	по границе земельного участка с кадастровым номером 47:07:0915007:85
4514	4515	по границе земельного участка с кадастровым номером 47:07:0915007:85
4515	4516	по границе земельного участка с кадастровым номером 47:07:0915007:85
4516	4517	по границе земельного участка с кадастровым номером 47:07:0915007:85
4517	4518	по границе земельного участка с кадастровым номером 47:07:0915007:85
4518	4519	по границе земельного участка с кадастровым номером 47:07:0915007:85
4519	4520	по границе земельного участка с кадастровым номером 47:07:0915007:85
4520	4521	по границе земельного участка с кадастровым номером 47:07:0915007:85
4521	4522	по границе земельного участка с кадастровым номером 47:07:0915007:85
4522	4523	по границе земельного участка с кадастровым номером 47:07:0915007:85
4523	4524	по границе земельного участка с кадастровым номером 47:07:0915007:85
4524	4525	по границе земельного участка с кадастровым номером 47:07:0915007:85
4525	4526	по границе земельного участка с кадастровым номером 47:07:0915007:85
4526	4527	по границе земельного участка с кадастровым номером 47:07:0915007:85
4527	4528	по границе земельного участка с кадастровым номером 47:07:0915007:85
4528	4529	по границе земельного участка с кадастровым номером 47:07:0915007:85
4529	4530	по границе земельного участка с кадастровым номером 47:07:0915007:85
4530	4508	-
4531	4532	-
4532	4533	-
4533	4534	-
4534	4535	-
4535	4536	-
4536	4537	по границе земельного участка с кадастровым номером 47:07:0915007:85
4537	4538	по границе земельного участка с кадастровым номером 47:07:0915007:85
4538	4539	по границе земельного участка с кадастровым номером 47:07:0915007:85
4539	4540	по границе земельного участка с кадастровым номером 47:07:0915007:85
4540	4541	по границе земельного участка с кадастровым номером 47:07:0915007:85
4541	4542	по границе земельного участка с кадастровым номером 47:07:0915007:85
4542	4543	по границе земельного участка с кадастровым номером 47:07:0915007:85

1	2	3
4543	4544	по границе земельного участка с кадастровым номером 47:07:0915007:85
4544	4545	по границе земельного участка с кадастровым номером 47:07:0915007:85
4545	4546	по границе земельного участка с кадастровым номером 47:07:0915007:85
4546	4547	по границе земельного участка с кадастровым номером 47:07:0915007:85
4547	4548	по границе земельного участка с кадастровым номером 47:07:0915007:85
4548	4549	по границе земельного участка с кадастровым номером 47:07:0915007:85
4549	4550	по границе земельного участка с кадастровым номером 47:07:0915007:85
4550	4551	-
4551	4552	-
4552	4553	-
4553	4554	-
4554	4531	по границе земельного участка с кадастровым номером 47:07:0915007:85
4555	4556	по границе земельного участка с кадастровым номером 47:07:0915007:85
4556	4557	по границе земельного участка с кадастровым номером 47:07:0915007:85
4557	4558	по границе земельного участка с кадастровым номером 47:07:0915007:85
4558	4559	по границе земельного участка с кадастровым номером 47:07:0915007:85
4559	4560	по границе земельного участка с кадастровым номером 47:07:0915007:85
4560	4561	по границе земельного участка с кадастровым номером 47:07:0915007:85
4561	4562	по границе земельного участка с кадастровым номером 47:07:0915007:85
4562	4563	по границе земельного участка с кадастровым номером 47:07:0915007:85
4563	4564	-
4564	4565	-
4565	4566	-
4566	4567	-
4567	4568	по границе земельного участка с кадастровым номером 47:07:0915007:111
4568	4569	-
4569	4570	-
4570	4555	-
4571	4572	по границе земельного участка с кадастровым номером 47:07:0000000:703
4572	4573	-
4573	4574	-
4574	4575	-
4575	4576	по границе земельного участка с кадастровым номером 47:07:0972001:127
4576	4577	по границе земельного участка с кадастровым номером 47:07:0972001:127
4577	4578	по границе земельного участка с кадастровым номером 47:07:0972001:127
4578	4579	-
4579	4580	по границе земельного участка с кадастровым номером 47:07:0000000:703
4580	4571	по границе земельного участка с кадастровым номером 47:07:0000000:703
4581	4582	по границе земельного участка с кадастровым номером 47:07:0000000:703
4582	4583	-
4583	4584	-
4584	4585	-
4585	4586	-
4586	4587	-
4587	4588	по границе земельного участка с кадастровым номером 47:07:0000000:703
4588	4589	по границе земельного участка с кадастровым номером 47:07:0000000:703
4589	4590	по границе земельного участка с кадастровым номером 47:07:0000000:703
4590	4591	по границе земельного участка с кадастровым номером 47:07:0000000:703
4591	4592	по границе земельного участка с кадастровым номером 47:07:0000000:703
4592	4581	по границе земельного участка с кадастровым номером 47:07:0000000:703

1	2	3
4593	4594	по границе земельного участка с кадастровым номером 47:07:0000000:703
4594	4595	по границе земельного участка с кадастровым номером 47:07:0000000:703
4595	4596	по границе земельного участка с кадастровым номером 47:07:0000000:703
4596	4597	по границе земельного участка с кадастровым номером 47:07:0000000:703
4597	4598	по границе земельного участка с кадастровым номером 47:07:0000000:703
4598	4599	по границе земельного участка с кадастровым номером 47:07:0000000:703
4599	4600	по границе земельного участка с кадастровым номером 47:07:0000000:703
4600	4601	по границе земельного участка с кадастровым номером 47:07:0000000:703
4601	4602	по границе земельного участка с кадастровым номером 47:07:0000000:703
4602	4603	по границе земельного участка с кадастровым номером 47:07:0000000:703
4603	4604	по границе земельного участка с кадастровым номером 47:07:0000000:703
4604	4605	по границе земельного участка с кадастровым номером 47:07:0000000:703
4605	4606	по границе земельного участка с кадастровым номером 47:07:0000000:703
4606	4607	по границе земельного участка с кадастровым номером 47:07:0000000:703
4607	4608	-
4608	4609	-
4609	4610	-
4610	4611	-
4611	4612	-
4612	4613	по границе земельного участка с кадастровым номером 47:07:0000000:703
4613	4614	по границе земельного участка с кадастровым номером 47:07:0000000:703
4614	4615	по границе земельного участка с кадастровым номером 47:07:0000000:703
4615	4616	по границе земельного участка с кадастровым номером 47:07:0000000:703
4616	4617	по границе земельного участка с кадастровым номером 47:07:0000000:703
4617	4618	по границе земельного участка с кадастровым номером 47:07:0000000:703
4618	4619	по границе земельного участка с кадастровым номером 47:07:0000000:703
4619	4620	по границе земельного участка с кадастровым номером 47:07:0000000:703
4620	4593	-
4621	4622	по границе земельного участка с кадастровым номером 47:07:0000000:703
4622	4623	по границе земельного участка с кадастровым номером 47:07:0000000:703
4623	4624	по границе земельного участка с кадастровым номером 47:07:0000000:703
4624	4625	по границе земельного участка с кадастровым номером 47:07:0000000:703
4625	4626	по границе земельного участка с кадастровым номером 47:07:0000000:703
4626	4627	по границе земельного участка с кадастровым номером 47:07:0000000:703
4627	4628	по границе земельного участка с кадастровым номером 47:07:0000000:703
4628	4629	по границе земельного участка с кадастровым номером 47:07:0000000:703
4629	4630	по границе земельного участка с кадастровым номером 47:07:0000000:703
4630	4631	-
4631	4632	-
4632	4633	-
4633	4621	-
4634	4635	по границе земельного участка с кадастровым номером 47:07:0000000:703
4635	4636	по границе земельного участка с кадастровым номером 47:07:0000000:703
4636	4637	по границе земельного участка с кадастровым номером 47:07:0000000:703
4637	4638	по границе земельного участка с кадастровым номером 47:07:0000000:703
4638	4639	по границе земельного участка с кадастровым номером 47:07:0000000:703
4639	4640	по границе земельного участка с кадастровым номером 47:07:0000000:703
4640	4641	-
4641	4642	-
4642	4643	-

1	2	3
4643	4644	-
4644	4645	-
4645	4646	по границе земельного участка с кадастровым номером 47:07:0000000:703
4646	4647	по границе земельного участка с кадастровым номером 47:07:0000000:703
4647	4648	по границе земельного участка с кадастровым номером 47:07:0000000:703
4648	4649	по границе земельного участка с кадастровым номером 47:07:0000000:703
4649	4650	по границе земельного участка с кадастровым номером 47:07:0000000:703
4650	4651	по границе земельного участка с кадастровым номером 47:07:0000000:703
4651	4652	по границе земельного участка с кадастровым номером 47:07:0000000:703
4652	4634	по границе земельного участка с кадастровым номером 47:07:0000000:703
4653	4654	-
4654	4655	-
4655	4656	по границе земельного участка с кадастровым номером 47:07:0972001:99
4656	4657	по границе земельного участка с кадастровым номером 47:07:0972001:99
4657	4658	по границе земельного участка с кадастровым номером 47:07:0000000:703
4658	4659	по границе земельного участка с кадастровым номером 47:07:0000000:703
4659	4660	по границе земельного участка с кадастровым номером 47:07:0000000:703
4660	4661	-
4661	4662	-
4662	4663	-
4663	4664	по границе земельного участка с кадастровым номером 47:07:0000000:703
4664	4653	-
4665	4666	-
4666	4667	-
4667	4668	по границе земельного участка с кадастровым номером 47:07:0000000:703
4668	4669	по границе земельного участка с кадастровым номером 47:07:0000000:703
4669	4670	-
4670	4671	по границе земельного участка с кадастровым номером 47:07:0000000:703
4671	4672	по границе земельного участка с кадастровым номером 47:07:0000000:703
4672	4673	по границе земельного участка с кадастровым номером 47:07:0000000:703
4673	4674	по границе земельного участка с кадастровым номером 47:07:0000000:703
4674	4675	по границе земельного участка с кадастровым номером 47:07:0000000:703
4675	4676	по границе земельного участка с кадастровым номером 47:07:0000000:703
4676	4677	по границе земельного участка с кадастровым номером 47:07:0000000:703
4677	4678	по границе земельного участка с кадастровым номером 47:07:0000000:703
4678	4679	-
4679	4680	-
4680	4681	-
4681	4665	-
4682	4683	по границе земельного участка с кадастровым номером 47:07:0972001:140
4683	4684	-
4684	4685	-
4685	4686	по границе земельного участка с кадастровым номером 47:07:0000000:703
4686	4687	-
4687	4688	-
4688	4682	-
4689	4690	по границе земельного участка с кадастровым номером 47:07:0000000:703
4690	4691	по границе земельного участка с кадастровым номером 47:07:0000000:703
4691	4692	по границе земельного участка с кадастровым номером 47:07:0000000:703
4692	4693	по границе земельного участка с кадастровым номером 47:07:0000000:703

1	2	3
4693	4694	по границе земельного участка с кадастровым номером 47:07:0000000:703
4694	4695	-
4695	4696	по границе земельного участка с кадастровым номером 47:07:0000000:703
4696	4697	по границе земельного участка с кадастровым номером 47:07:0000000:703
4697	4698	по границе земельного участка с кадастровым номером 47:07:0000000:703
4698	4699	по границе земельного участка с кадастровым номером 47:07:0000000:703
4699	4700	по границе земельного участка с кадастровым номером 47:07:0000000:703
4700	4701	по границе земельного участка с кадастровым номером 47:07:0000000:703
4701	4702	по границе земельного участка с кадастровым номером 47:07:0000000:703
4702	4689	по границе земельного участка с кадастровым номером 47:07:0000000:703
4703	4704	по границе земельного участка с кадастровым номером 47:07:0972001:55
4704	4705	-
4705	4706	-
4706	4707	-
4707	4708	по границе земельного участка с кадастровым номером 47:07:0000000:703
4708	4709	-
4709	4710	-
4710	4703	-
4711	4712	по границе земельного участка с кадастровым номером 47:07:0000000:703
4712	4713	по границе земельного участка с кадастровым номером 47:07:0000000:703
4713	4714	по границе земельного участка с кадастровым номером 47:07:0000000:703
4714	4715	по границе земельного участка с кадастровым номером 47:07:0000000:703
4715	4716	по границе земельного участка с кадастровым номером 47:07:0000000:703
4716	4717	по границе земельного участка с кадастровым номером 47:07:0000000:703
4717	4718	по границе земельного участка с кадастровым номером 47:07:0000000:703
4718	4719	по границе земельного участка с кадастровым номером 47:07:0000000:703
4719	4720	по границе земельного участка с кадастровым номером 47:07:0000000:703
4720	4721	-
4721	4722	-
4722	4711	-
4723	4724	-
4724	4725	-
4725	4726	-
4726	4727	по границе земельного участка с кадастровым номером 47:07:0000000:703
4727	4728	по границе земельного участка с кадастровым номером 47:07:0000000:703
4728	4729	по границе земельного участка с кадастровым номером 47:07:0000000:703
4729	4730	по границе земельного участка с кадастровым номером 47:07:0000000:703
4730	4731	по границе земельного участка с кадастровым номером 47:07:0000000:703
4731	4732	по границе земельного участка с кадастровым номером 47:07:0000000:703
4732	4733	-
4733	4734	-
4734	4735	по границе земельного участка с кадастровым номером 47:07:0000000:703
4735	4736	по границе земельного участка с кадастровым номером 47:07:0000000:703
4736	4737	по границе земельного участка с кадастровым номером 47:07:0000000:703
4737	4738	-
4738	4723	-
4739	4740	-
4740	4741	-
4741	4742	-
4742	4743	-

1	2	3
4743	4744	-
4744	4745	-
4745	4746	по границе земельного участка с кадастровым номером 47:07:0000000:703
4746	4747	по границе земельного участка с кадастровым номером 47:07:0000000:703
4747	4748	-
4748	4739	-
4749	4750	по границе земельного участка с кадастровым номером 47:07:0972001:148
4750	4751	-
4751	4752	-
4752	4753	-
4753	4754	по границе земельного участка с кадастровым номером 47:07:0000000:703
4754	4755	по границе земельного участка с кадастровым номером 47:07:0000000:703
4755	4756	по границе земельного участка с кадастровым номером 47:07:0000000:703
4756	4757	по границе земельного участка с кадастровым номером 47:07:0000000:703
4757	4758	по границе земельного участка с кадастровым номером 47:07:0000000:703
4758	4759	по границе земельного участка с кадастровым номером 47:07:0000000:703
4759	4760	по границе земельного участка с кадастровым номером 47:07:0000000:703
4760	4761	по границе земельного участка с кадастровым номером 47:07:0000000:703
4761	4762	по границе земельного участка с кадастровым номером 47:07:0000000:703
4762	4763	по границе земельного участка с кадастровым номером 47:07:0000000:703
4763	4764	по границе земельного участка с кадастровым номером 47:07:0000000:703
4764	4765	по границе земельного участка с кадастровым номером 47:07:0000000:703
4765	4766	по границе земельного участка с кадастровым номером 47:07:0000000:703
4766	4767	-
4767	4768	-
4768	4769	-
4769	4770	-
4770	4771	-
4771	4772	-
4772	4773	-
4773	4774	-
4774	4775	-
4775	4749	-
4776	4777	-
4777	4778	по границе земельного участка с кадастровым номером 47:07:0000000:703
4778	4779	по границе земельного участка с кадастровым номером 47:07:0000000:703
4779	4780	по границе земельного участка с кадастровым номером 47:07:0000000:703
4780	4781	по границе земельного участка с кадастровым номером 47:07:0000000:703
4781	4782	по границе земельного участка с кадастровым номером 47:07:0000000:703
4782	4783	по границе земельного участка с кадастровым номером 47:07:0000000:703
4783	4784	по границе земельного участка с кадастровым номером 47:07:0000000:703
4784	4785	по границе земельного участка с кадастровым номером 47:07:0000000:703
4785	4786	по границе земельного участка с кадастровым номером 47:07:0000000:703
4786	4787	по границе земельного участка с кадастровым номером 47:07:0000000:703
4787	4788	-
4788	4789	-
4789	4790	-
4790	4791	по границе земельного участка с кадастровым номером 47:07:0000000:703
4791	4792	по границе земельного участка с кадастровым номером 47:07:0000000:703
4792	4793	по границе земельного участка с кадастровым номером 47:07:0000000:703

1	2	3
4793	4794	-
4794	4795	-
4795	4796	-
4796	4797	-
4797	4798	по границе земельного участка с кадастровым номером 47:07:0000000:703
4798	4776	-
4799	4800	-
4800	4801	-
4801	4802	-
4802	4803	по границе земельного участка с кадастровым номером 47:07:0000000:703
4803	4804	по границе земельного участка с кадастровым номером 47:07:0000000:703
4804	4805	по границе земельного участка с кадастровым номером 47:07:0000000:703
4805	4806	по границе земельного участка с кадастровым номером 47:07:0000000:703
4806	4807	по границе земельного участка с кадастровым номером 47:07:0000000:703
4807	4808	по границе земельного участка с кадастровым номером 47:07:0000000:703
4808	4809	по границе земельного участка с кадастровым номером 47:07:0000000:703
4809	4810	по границе земельного участка с кадастровым номером 47:07:0000000:703
4810	4811	по границе земельного участка с кадастровым номером 47:07:0000000:703
4811	4812	по границе земельного участка с кадастровым номером 47:07:0000000:703
4812	4813	по границе земельного участка с кадастровым номером 47:07:0000000:703
4813	4814	по границе земельного участка с кадастровым номером 47:07:0000000:703
4814	4815	по границе земельного участка с кадастровым номером 47:07:0000000:703
4815	4816	по границе земельного участка с кадастровым номером 47:07:0000000:703
4816	4817	по границе земельного участка с кадастровым номером 47:07:0000000:703
4817	4818	по границе земельного участка с кадастровым номером 47:07:0000000:703
4818	4819	по границе земельного участка с кадастровым номером 47:07:0000000:703
4819	4820	-
4820	4821	-
4821	4799	-
4822	4823	по границе земельного участка с кадастровым номером 47:07:0000000:703
4823	4824	по границе земельного участка с кадастровым номером 47:07:0000000:703
4824	4825	по границе земельного участка с кадастровым номером 47:07:0000000:703
4825	4826	по границе земельного участка с кадастровым номером 47:07:0000000:703
4826	4827	по границе земельного участка с кадастровым номером 47:07:0000000:703
4827	4828	по границе земельного участка с кадастровым номером 47:07:0000000:703
4828	4829	-
4829	4830	по границе земельного участка с кадастровым номером 47:07:0000000:703
4830	4831	по границе земельного участка с кадастровым номером 47:07:0000000:703
4831	4832	по границе земельного участка с кадастровым номером 47:07:0000000:703
4832	4833	по границе земельного участка с кадастровым номером 47:07:0000000:703
4833	4834	по границе земельного участка с кадастровым номером 47:07:0000000:703
4834	4835	-
4835	4836	по границе земельного участка с кадастровым номером 47:07:0972002:26
4836	4837	по границе земельного участка с кадастровым номером 47:07:0972002:26
4837	4838	по границе земельного участка с кадастровым номером 47:07:0000000:703
4838	4839	по границе земельного участка с кадастровым номером 47:07:0000000:703
4839	4840	по границе земельного участка с кадастровым номером 47:07:0000000:703
4840	4841	по границе земельного участка с кадастровым номером 47:07:0000000:703
4841	4842	по границе земельного участка с кадастровым номером 47:07:0000000:703
4842	4843	по границе земельного участка с кадастровым номером 47:07:0000000:703

1	2	3
4843	4844	по границе земельного участка с кадастровым номером 47:07:0000000:703
4844	4845	по границе земельного участка с кадастровым номером 47:07:0000000:703
4845	4846	по границе земельного участка с кадастровым номером 47:07:0000000:703
4846	4847	по границе земельного участка с кадастровым номером 47:07:0000000:703
4847	4822	-
4848	4849	по границе земельного участка с кадастровым номером 47:07:0000000:703
4849	4850	-
4850	4851	по границе земельного участка с кадастровым номером 47:07:0000000:703
4851	4852	по границе земельного участка с кадастровым номером 47:07:0000000:703
4852	4853	по границе земельного участка с кадастровым номером 47:07:0000000:703
4853	4854	по границе земельного участка с кадастровым номером 47:07:0000000:703
4854	4855	по границе земельного участка с кадастровым номером 47:07:0000000:703
4855	4856	по границе земельного участка с кадастровым номером 47:07:0000000:703
4856	4857	по границе земельного участка с кадастровым номером 47:07:0000000:703
4857	4858	по границе земельного участка с кадастровым номером 47:07:0000000:703
4858	4859	по границе земельного участка с кадастровым номером 47:07:0000000:703
4859	4860	по границе земельного участка с кадастровым номером 47:07:0972002:133
4860	4861	по границе земельного участка с кадастровым номером 47:07:0000000:703
4861	4862	по границе земельного участка с кадастровым номером 47:07:0000000:703
4862	4863	по границе земельного участка с кадастровым номером 47:07:0000000:703
4863	4864	по границе земельного участка с кадастровым номером 47:07:0000000:703
4864	4865	по границе земельного участка с кадастровым номером 47:07:0000000:703
4865	4866	по границе земельного участка с кадастровым номером 47:07:0000000:703
4866	4867	-
4867	4868	-
4868	4869	-
4869	4870	-
4870	4871	-
4871	4872	-
4872	4873	-
4873	4874	-
4874	4848	-
4875	4876	по границе земельного участка с кадастровым номером 47:07:0000000:703
4876	4877	по границе земельного участка с кадастровым номером 47:07:0000000:703
4877	4878	по границе земельного участка с кадастровым номером 47:07:0000000:703
4878	4879	по границе земельного участка с кадастровым номером 47:07:0000000:703
4879	4880	по границе земельного участка с кадастровым номером 47:07:0000000:703
4880	4881	по границе земельного участка с кадастровым номером 47:07:0000000:703
4881	4882	по границе земельного участка с кадастровым номером 47:07:0000000:703
4882	4883	по границе земельного участка с кадастровым номером 47:07:0000000:703
4883	4884	по границе земельного участка с кадастровым номером 47:07:0000000:703
4884	4885	по границе земельного участка с кадастровым номером 47:07:0000000:703
4885	4886	по границе земельного участка с кадастровым номером 47:07:0000000:703
4886	4887	по границе земельного участка с кадастровым номером 47:07:0000000:703
4887	4888	по границе земельного участка с кадастровым номером 47:07:0000000:703
4888	4889	по границе земельного участка с кадастровым номером 47:07:0000000:703
4889	4890	по границе земельного участка с кадастровым номером 47:07:0000000:703
4890	4891	по границе земельного участка с кадастровым номером 47:07:0000000:703
4891	4892	по границе земельного участка с кадастровым номером 47:07:0000000:703
4892	4893	по границе земельного участка с кадастровым номером 47:07:0000000:703

1	2	3
4893	4894	по границе земельного участка с кадастровым номером 47:07:0000000:703
4894	4895	по границе земельного участка с кадастровым номером 47:07:0000000:703
4895	4896	по границе земельного участка с кадастровым номером 47:07:0000000:703
4896	4897	по границе земельного участка с кадастровым номером 47:07:0000000:703
4897	4898	-
4898	4899	-
4899	4900	по границе земельного участка с кадастровым номером 47:07:0972002:65
4900	4901	-
4901	4902	-
4902	4903	по границе земельного участка с кадастровым номером 47:07:0000000:703
4903	4875	по границе земельного участка с кадастровым номером 47:07:0000000:703
4904	4905	по границе земельного участка с кадастровым номером 47:07:0972002:27
4905	4906	по границе земельного участка с кадастровым номером 47:07:0000000:703
4906	4907	по границе земельного участка с кадастровым номером 47:07:0000000:703
4907	4908	по границе земельного участка с кадастровым номером 47:07:0000000:703
4908	4909	по границе земельного участка с кадастровым номером 47:07:0000000:703
4909	4910	по границе земельного участка с кадастровым номером 47:07:0000000:703
4910	4911	по границе земельного участка с кадастровым номером 47:07:0000000:703
4911	4912	по границе земельного участка с кадастровым номером 47:07:0000000:703
4912	4913	по границе земельного участка с кадастровым номером 47:07:0000000:703
4913	4914	-
4914	4915	-
4915	4916	по границе земельного участка с кадастровым номером 47:07:0972002:100
4916	4917	-
4917	4918	-
4918	4919	-
4919	4920	по границе земельного участка с кадастровым номером 47:07:0000000:703
4920	4921	-
4921	4922	-
4922	4923	по границе земельного участка с кадастровым номером 47:07:0000000:703
4923	4924	по границе земельного участка с кадастровым номером 47:07:0000000:703
4924	4925	по границе земельного участка с кадастровым номером 47:07:0000000:703
4925	4926	по границе земельного участка с кадастровым номером 47:07:0000000:703
4926	4904	-
4927	4928	по границе земельного участка с кадастровым номером 47:07:0000000:703
4928	4929	по границе земельного участка с кадастровым номером 47:07:0000000:703
4929	4930	по границе земельного участка с кадастровым номером 47:07:0000000:703
4930	4931	по границе земельного участка с кадастровым номером 47:07:0000000:703
4931	4932	по границе земельного участка с кадастровым номером 47:07:0000000:703
4932	4933	по границе земельного участка с кадастровым номером 47:07:0000000:703
4933	4934	по границе земельного участка с кадастровым номером 47:07:0000000:703
4934	4935	по границе земельного участка с кадастровым номером 47:07:0000000:703
4935	4936	-
4936	4937	-
4937	4938	-
4938	4939	-
4939	4940	-
4940	4941	-
4941	4942	-
4942	4943	-

1	2	3
4943	4944	-
4944	4945	по границе земельного участка с кадастровым номером 47:07:0000000:703
4945	4946	по границе земельного участка с кадастровым номером 47:07:0000000:703
4946	4947	по границе земельного участка с кадастровым номером 47:07:0000000:703
4947	4948	по границе земельного участка с кадастровым номером 47:07:0000000:703
4948	4949	по границе земельного участка с кадастровым номером 47:07:0000000:703
4949	4950	по границе земельного участка с кадастровым номером 47:07:0000000:703
4950	4927	по границе земельного участка с кадастровым номером 47:07:0972002:99
4951	4952	по границе земельного участка с кадастровым номером 47:07:0000000:703
4952	4953	по границе земельного участка с кадастровым номером 47:07:0000000:703
4953	4954	по границе земельного участка с кадастровым номером 47:07:0000000:703
4954	4955	по границе земельного участка с кадастровым номером 47:07:0000000:703
4955	4956	по границе земельного участка с кадастровым номером 47:07:0000000:703
4956	4957	по границе земельного участка с кадастровым номером 47:07:0000000:703
4957	4958	по границе земельного участка с кадастровым номером 47:07:0000000:703
4958	4959	по границе земельного участка с кадастровым номером 47:07:0000000:703
4959	4960	по границе земельного участка с кадастровым номером 47:07:0000000:703
4960	4961	по границе земельного участка с кадастровым номером 47:07:0000000:703
4961	4962	по границе земельного участка с кадастровым номером 47:07:0000000:703
4962	4963	по границе земельного участка с кадастровым номером 47:07:0000000:703
4963	4964	по границе земельного участка с кадастровым номером 47:07:0000000:703
4964	4965	-
4965	4966	-
4966	4967	-
4967	4951	-
4968	4969	по границе земельного участка с кадастровым номером 47:07:0972002:38
4969	4970	-
4970	4971	по границе земельного участка с кадастровым номером 47:07:0000000:703
4971	4972	по границе земельного участка с кадастровым номером 47:07:0000000:703
4972	4973	по границе земельного участка с кадастровым номером 47:07:0000000:703
4973	4974	по границе земельного участка с кадастровым номером 47:07:0000000:703
4974	4975	по границе земельного участка с кадастровым номером 47:07:0000000:703
4975	4976	по границе земельного участка с кадастровым номером 47:07:0000000:703
4976	4977	по границе земельного участка с кадастровым номером 47:07:0000000:703
4977	4968	-
4978	4979	по границе земельного участка с кадастровым номером 47:07:0000000:703
4979	4980	по границе земельного участка с кадастровым номером 47:07:0000000:703
4980	4981	-
4981	4982	по границе земельного участка с кадастровым номером 47:07:0000000:703
4982	4983	по границе земельного участка с кадастровым номером 47:07:0000000:703
4983	4984	по границе земельного участка с кадастровым номером 47:07:0000000:703
4984	4985	по границе земельного участка с кадастровым номером 47:07:0000000:703
4985	4986	по границе земельного участка с кадастровым номером 47:07:0000000:703
4986	4987	по границе земельного участка с кадастровым номером 47:07:0000000:703
4987	4988	по границе земельного участка с кадастровым номером 47:07:0000000:703
4988	4989	по границе земельного участка с кадастровым номером 47:07:0000000:703
4989	4978	по границе земельного участка с кадастровым номером 47:07:0000000:703
4990	4991	-
4991	4992	-
4992	4993	-

1	2	3
4993	4994	-
4994	4995	-
4995	4996	-
4996	4997	-
4997	4998	-
4998	4999	по границе земельного участка с кадастровым номером 47:07:0000000:703
4999	5000	по границе земельного участка с кадастровым номером 47:07:0000000:703
5000	5001	по границе земельного участка с кадастровым номером 47:07:0000000:703
5001	5002	-
5002	5003	-
5003	5004	-
5004	5005	-
5005	5006	-
5006	5007	-
5007	5008	по границе земельного участка с кадастровым номером 47:07:0000000:703
5008	5009	по границе земельного участка с кадастровым номером 47:07:0000000:703
5009	5010	по границе земельного участка с кадастровым номером 47:07:0000000:703
5010	5011	-
5011	4990	-
5012	5013	-
5013	5014	-
5014	5015	-
5015	5012	-
5016	5017	-
5017	5018	-
5018	5019	-
5019	5016	-
5020	5021	-
5021	5022	-
5022	5023	-
5023	5024	по границе земельного участка с кадастровым номером 47:07:0956001:22
5024	5025	по границе земельного участка с кадастровым номером 47:07:0956001:22
5025	5026	по границе земельного участка с кадастровым номером 47:07:0956001:22
5026	5027	по границе земельного участка с кадастровым номером 47:07:0956001:22
5027	5028	-
5028	5020	-
5029	5030	по границе земельного участка с кадастровым номером 47:07:0000000:703
5030	5031	по границе земельного участка с кадастровым номером 47:07:0000000:703
5031	5032	по границе земельного участка с кадастровым номером 47:07:0000000:703
5032	5033	по границе земельного участка с кадастровым номером 47:07:0000000:703
5033	5034	по границе земельного участка с кадастровым номером 47:07:0000000:703
5034	5035	по границе земельного участка с кадастровым номером 47:07:0000000:703
5035	5036	по границе земельного участка с кадастровым номером 47:07:0000000:703
5036	5037	-
5037	5038	по границе земельного участка с кадастровым номером 47:07:0000000:703
5038	5039	по границе земельного участка с кадастровым номером 47:07:0000000:703
5039	5040	по границе земельного участка с кадастровым номером 47:07:0000000:703
5040	5041	по границе земельного участка с кадастровым номером 47:07:0000000:703
5041	5042	по границе земельного участка с кадастровым номером 47:07:0000000:703
5042	5043	по границе земельного участка с кадастровым номером 47:07:0000000:703

1	2	3
5043	5044	по границе земельного участка с кадастровым номером 47:07:0000000:703
5044	5045	по границе земельного участка с кадастровым номером 47:07:0000000:703
5045	5046	по границе земельного участка с кадастровым номером 47:07:0000000:703
5046	5047	по границе земельного участка с кадастровым номером 47:07:0000000:703
5047	5048	-
5048	5029	-

ОПИСАНИЕ МЕСТОПОЛОЖЕНИЯ ГРАНИЦ

территориальная зона "Т1 Зона объектов автомобильного транспорта" муниципального образования «Рахьинское городское поселение» Всеволожского муниципального района Ленинградской области

(наименование объекта, местоположение границ которого описано (далее - объект))

Раздел 1

Сведения об объекте

№ п/п	Характеристики объекта	Описание характеристик
1	2	3
1.	Местоположение объекта	муниципальное образование «Рахьинское городское поселение» Всеволожского муниципального района Ленинградской области
2.	Площадь объекта +/- величина погрешности определения площади (Р +/- Дельта Р)	205,06 га +/- 0,05 га
3.	Иные характеристики объекта	-

Раздел 2

Сведения о местоположении границ объекта

1. Система координат МСК 47 зона 2

2. Сведения о характерных точках границ объекта

Обозначение характерных точек границ	Координаты, м		Метод определения координат характерной точки	Средняя квадратическая погрешность положения характерной точки (Mt), м	Описание обозначения точки на местности (при наличии)
	X	Y			
1	2	3	4	5	6
1	452226,76	2254908,84	Картометрический, 0,1	-	-
2	452148,41	2254831,51	Картометрический, 0,1	-	-
3	452240,04	2254854,67	Картометрический, 0,1	-	-
4	452235,59	2254871,02	Картометрический, 0,1	-	-
5	452227,00	2254907,83	Картометрический, 0,1	-	-
1	452226,76	2254908,84	Картометрический, 0,1	-	-
6	453448,68	2244752,19	Картометрический, 0,1	-	-
7	453399,94	2244814,23	Картометрический, 0,1	-	-
8	453364,23	2244861,95	Картометрический, 0,1	-	-
9	453363,42	2244861,55	Картометрический, 0,1	-	-
10	453364,95	2244859,31	Картометрический, 0,1	-	-
11	453366,13	2244857,61	Картометрический, 0,1	-	-
12	453424,58	2244773,07	Картометрический, 0,1	-	-
13	453431,52	2244763,04	Картометрический, 0,1	-	-
14	453422,97	2244759,67	Картометрический, 0,1	-	-
15	453615,12	2244542,92	Картометрический, 0,1	-	-
16	453629,09	2244526,37	Картометрический, 0,1	-	-
17	453634,23	2244520,30	Картометрический, 0,1	-	-
18	453638,20	2244517,12	Картометрический, 0,1	-	-
19	453645,98	2244510,10	Картометрический, 0,1	-	-
20	453661,70	2244490,91	Картометрический, 0,1	-	-
21	453669,54	2244499,15	Картометрический, 0,1	-	-
22	453670,21	2244499,85	Картометрический, 0,1	-	-
23	453648,68	2244522,32	Картометрический, 0,1	-	-
24	453598,21	2244576,13	Картометрический, 0,1	-	-
25	453513,03	2244672,98	Картометрический, 0,1	-	-
6	453448,68	2244752,19	Картометрический, 0,1	-	-
26	454668,70	2242316,99	Картометрический, 0,1	-	-
27	454623,29	2242363,61	Картометрический, 0,1	-	-
28	454625,55	2242387,80	Картометрический, 0,1	-	-
29	454597,79	2242392,06	Картометрический, 0,1	-	-
30	454595,46	2242366,80	Картометрический, 0,1	-	-
31	454587,71	2242311,29	Картометрический, 0,1	-	-
32	454582,26	2242277,27	Картометрический, 0,1	-	-
33	454581,23	2242274,23	Картометрический, 0,1	-	-
34	454584,40	2242268,56	Картометрический, 0,1	-	-
35	454583,97	2242258,41	Картометрический, 0,1	-	-
36	454569,34	2242202,22	Картометрический, 0,1	-	-
37	454564,20	2242203,21	Картометрический, 0,1	-	-

1	2	3	4	5	6
38	454542,86	2242207,32	Картометрический, 0,1	-	-
39	454558,13	2242180,23	Картометрический, 0,1	-	-
40	454526,18	2242054,70	Картометрический, 0,1	-	-
41	454507,19	2242061,70	Картометрический, 0,1	-	-
42	454506,36	2242058,34	Картометрический, 0,1	-	-
43	454523,36	2242046,52	Картометрический, 0,1	-	-
44	454525,80	2242045,40	Картометрический, 0,1	-	-
45	454525,26	2242043,52	Картометрический, 0,1	-	-
46	454527,17	2242041,90	Картометрический, 0,1	-	-
47	454530,63	2242040,87	Картометрический, 0,1	-	-
48	454529,60	2242037,49	Картометрический, 0,1	-	-
49	454527,12	2242038,23	Картометрический, 0,1	-	-
50	454525,27	2242031,85	Картометрический, 0,1	-	-
51	454523,66	2242026,32	Картометрический, 0,1	-	-
52	454517,85	2242006,30	Картометрический, 0,1	-	-
53	454518,71	2242005,76	Картометрический, 0,1	-	-
54	454515,80	2241996,35	Картометрический, 0,1	-	-
55	454503,70	2241956,95	Картометрический, 0,1	-	-
56	454502,61	2241957,60	Картометрический, 0,1	-	-
57	454498,18	2241942,76	Картометрический, 0,1	-	-
58	454491,84	2241920,43	Картометрический, 0,1	-	-
59	454492,77	2241918,97	Картометрический, 0,1	-	-
60	454482,00	2241873,55	Картометрический, 0,1	-	-
61	454458,31	2241785,99	Картометрический, 0,1	-	-
62	454453,68	2241771,23	Картометрический, 0,1	-	-
63	454450,78	2241762,01	Картометрический, 0,1	-	-
64	454449,00	2241761,09	Картометрический, 0,1	-	-
65	454446,23	2241761,68	Картометрический, 0,1	-	-
66	454445,42	2241762,19	Картометрический, 0,1	-	-
67	454409,63	2241634,83	Картометрический, 0,1	-	-
68	454375,83	2241506,64	Картометрический, 0,1	-	-
69	454363,01	2241458,48	Картометрический, 0,1	-	-
70	454367,32	2241456,36	Картометрический, 0,1	-	-
71	454358,27	2241424,43	Картометрический, 0,1	-	-
72	454345,37	2241378,61	Картометрический, 0,1	-	-
73	454324,98	2241306,70	Картометрический, 0,1	-	-
74	454325,91	2241306,31	Картометрический, 0,1	-	-
75	454317,54	2241277,61	Картометрический, 0,1	-	-
76	454313,40	2241280,46	Картометрический, 0,1	-	-
77	454306,56	2241256,10	Картометрический, 0,1	-	-
78	454276,75	2241155,95	Картометрический, 0,1	-	-
79	454273,79	2241145,11	Картометрический, 0,1	-	-
80	454256,81	2241085,30	Картометрический, 0,1	-	-
81	454259,98	2241084,35	Картометрический, 0,1	-	-
82	454263,09	2241083,42	Картометрический, 0,1	-	-
83	454261,66	2241078,77	Картометрический, 0,1	-	-
84	454258,52	2241079,74	Картометрический, 0,1	-	-
85	454255,64	2241080,65	Картометрический, 0,1	-	-
86	454235,49	2241000,80	Картометрический, 0,1	-	-
87	454238,04	2240999,64	Картометрический, 0,1	-	-

1	2	3	4	5	6
88	454220,17	2240939,53	Картометрический, 0,1	-	-
89	454214,26	2240917,57	Картометрический, 0,1	-	-
90	454210,33	2240903,00	Картометрический, 0,1	-	-
91	454211,34	2240902,44	Картометрический, 0,1	-	-
92	454196,95	2240850,25	Картометрический, 0,1	-	-
93	454192,93	2240850,45	Картометрический, 0,1	-	-
94	454176,14	2240785,95	Картометрический, 0,1	-	-
95	454158,64	2240722,94	Картометрический, 0,1	-	-
96	454161,66	2240722,07	Картометрический, 0,1	-	-
97	454153,91	2240694,42	Картометрический, 0,1	-	-
98	454143,63	2240658,96	Картометрический, 0,1	-	-
99	454135,63	2240644,77	Картометрический, 0,1	-	-
100	454132,52	2240640,04	Картометрический, 0,1	-	-
101	454129,21	2240635,66	Картометрический, 0,1	-	-
102	454113,59	2240620,95	Картометрический, 0,1	-	-
103	454108,77	2240625,59	Картометрический, 0,1	-	-
104	454051,96	2240569,18	Картометрический, 0,1	-	-
105	454055,32	2240565,82	Картометрический, 0,1	-	-
106	454031,28	2240539,68	Картометрический, 0,1	-	-
107	454014,54	2240523,48	Картометрический, 0,1	-	-
108	454002,88	2240512,71	Картометрический, 0,1	-	-
109	453991,26	2240501,97	Картометрический, 0,1	-	-
110	453965,58	2240474,87	Картометрический, 0,1	-	-
111	453964,31	2240473,89	Картометрический, 0,1	-	-
112	453965,12	2240471,37	Картометрический, 0,1	-	-
113	453948,14	2240455,25	Картометрический, 0,1	-	-
114	453928,97	2240435,74	Картометрический, 0,1	-	-
115	453908,54	2240414,96	Картометрический, 0,1	-	-
116	453873,72	2240379,44	Картометрический, 0,1	-	-
117	453870,30	2240382,37	Картометрический, 0,1	-	-
118	453788,37	2240299,76	Картометрический, 0,1	-	-
119	453805,65	2240283,49	Картометрический, 0,1	-	-
120	453808,69	2240286,61	Картометрический, 0,1	-	-
121	453837,36	2240315,37	Картометрический, 0,1	-	-
122	453851,69	2240329,72	Картометрический, 0,1	-	-
123	453859,80	2240336,29	Картометрический, 0,1	-	-
124	453884,54	2240358,94	Картометрический, 0,1	-	-
125	453931,19	2240405,48	Картометрический, 0,1	-	-
126	453928,78	2240407,80	Картометрический, 0,1	-	-
127	453935,38	2240415,72	Картометрический, 0,1	-	-
128	453944,18	2240426,44	Картометрический, 0,1	-	-
129	453963,20	2240442,19	Картометрический, 0,1	-	-
130	453971,59	2240450,79	Картометрический, 0,1	-	-
131	453983,57	2240462,92	Картометрический, 0,1	-	-
132	454010,15	2240492,58	Картометрический, 0,1	-	-
133	454037,97	2240521,02	Картометрический, 0,1	-	-
134	454061,85	2240543,40	Картометрический, 0,1	-	-
135	454063,96	2240541,34	Картометрический, 0,1	-	-
136	454117,15	2240594,57	Картометрический, 0,1	-	-
137	454146,15	2240623,07	Картометрический, 0,1	-	-

1	2	3	4	5	6
138	454149,88	2240628,03	Картометрический, 0,1	-	-
139	454156,66	2240641,71	Картометрический, 0,1	-	-
140	454165,54	2240671,22	Картометрический, 0,1	-	-
141	454165,58	2240671,41	Картометрический, 0,1	-	-
142	454174,84	2240703,09	Картометрический, 0,1	-	-
143	454180,23	2240727,97	Картометрический, 0,1	-	-
144	454183,23	2240736,37	Картометрический, 0,1	-	-
145	454189,86	2240760,57	Картометрический, 0,1	-	-
146	454210,58	2240833,15	Картометрический, 0,1	-	-
147	454208,93	2240833,62	Картометрический, 0,1	-	-
148	454210,89	2240840,87	Картометрический, 0,1	-	-
149	454214,31	2240839,90	Картометрический, 0,1	-	-
150	454220,69	2240862,15	Картометрический, 0,1	-	-
151	454224,40	2240875,50	Картометрический, 0,1	-	-
152	454221,22	2240875,85	Картометрический, 0,1	-	-
153	454228,21	2240900,04	Картометрический, 0,1	-	-
154	454255,10	2241001,86	Картометрический, 0,1	-	-
155	454258,57	2241011,95	Картометрический, 0,1	-	-
156	454267,14	2241019,34	Картометрический, 0,1	-	-
157	454283,72	2241078,80	Картометрический, 0,1	-	-
158	454286,87	2241097,42	Картометрический, 0,1	-	-
159	454290,82	2241115,00	Картометрический, 0,1	-	-
160	454303,37	2241161,24	Картометрический, 0,1	-	-
161	454308,44	2241183,25	Картометрический, 0,1	-	-
162	454308,49	2241183,45	Картометрический, 0,1	-	-
163	454308,41	2241183,46	Картометрический, 0,1	-	-
164	454311,48	2241195,24	Картометрический, 0,1	-	-
165	454311,55	2241195,22	Картометрический, 0,1	-	-
166	454314,30	2241207,84	Картометрический, 0,1	-	-
167	454316,69	2241207,72	Картометрический, 0,1	-	-
168	454324,04	2241243,02	Картометрический, 0,1	-	-
169	454335,15	2241281,36	Картометрический, 0,1	-	-
170	454339,14	2241295,67	Картометрический, 0,1	-	-
171	454370,18	2241405,76	Картометрический, 0,1	-	-
172	454396,33	2241500,53	Картометрический, 0,1	-	-
173	454409,70	2241540,32	Картометрический, 0,1	-	-
174	454436,61	2241627,28	Картометрический, 0,1	-	-
175	454458,32	2241704,60	Картометрический, 0,1	-	-
176	454455,96	2241705,28	Картометрический, 0,1	-	-
177	454453,55	2241706,00	Картометрический, 0,1	-	-
178	454469,14	2241764,52	Картометрический, 0,1	-	-
179	454492,52	2241841,58	Картометрический, 0,1	-	-
180	454494,05	2241841,18	Картометрический, 0,1	-	-
181	454495,56	2241845,88	Картометрический, 0,1	-	-
182	454505,92	2241883,89	Картометрический, 0,1	-	-
183	454512,72	2241909,52	Картометрический, 0,1	-	-
184	454516,71	2241926,45	Картометрический, 0,1	-	-
185	454521,11	2241945,46	Картометрический, 0,1	-	-
186	454522,12	2241945,21	Картометрический, 0,1	-	-
187	454525,29	2241956,58	Картометрический, 0,1	-	-

1	2	3	4	5	6
188	454533,81	2241989,71	Картометрический, 0,1	-	-
189	454530,81	2241990,33	Картометрический, 0,1	-	-
190	454535,72	2242009,10	Картометрический, 0,1	-	-
191	454541,51	2242031,54	Картометрический, 0,1	-	-
192	454549,03	2242061,47	Картометрический, 0,1	-	-
193	454550,52	2242061,18	Картометрический, 0,1	-	-
194	454561,46	2242096,69	Картометрический, 0,1	-	-
195	454562,48	2242096,40	Картометрический, 0,1	-	-
196	454569,22	2242122,03	Картометрический, 0,1	-	-
197	454596,31	2242213,55	Картометрический, 0,1	-	-
198	454605,49	2242255,79	Картометрический, 0,1	-	-
199	454611,19	2242283,99	Картометрический, 0,1	-	-
200	454625,37	2242276,70	Картометрический, 0,1	-	-
201	454626,98	2242290,20	Картометрический, 0,1	-	-
202	454628,54	2242303,10	Картометрический, 0,1	-	-
203	454629,40	2242310,35	Картометрический, 0,1	-	-
26	454668,70	2242316,99	Картометрический, 0,1	-	-
204	454003,93	2244226,03	Картометрический, 0,1	-	-
205	453871,74	2244376,57	Картометрический, 0,1	-	-
206	453850,56	2244353,94	Картометрический, 0,1	-	-
207	453843,63	2244346,55	Картометрический, 0,1	-	-
208	453738,25	2244456,18	Картометрический, 0,1	-	-
209	453745,29	2244462,22	Картометрический, 0,1	-	-
210	453716,21	2244492,32	Картометрический, 0,1	-	-
211	453694,98	2244474,01	Картометрический, 0,1	-	-
212	453701,87	2244466,82	Картометрический, 0,1	-	-
213	453713,27	2244454,92	Картометрический, 0,1	-	-
214	453713,52	2244454,67	Картометрический, 0,1	-	-
215	453764,70	2244402,33	Картометрический, 0,1	-	-
216	453830,62	2244331,81	Картометрический, 0,1	-	-
217	453857,20	2244303,93	Картометрический, 0,1	-	-
218	453939,18	2244220,63	Картометрический, 0,1	-	-
219	453947,30	2244211,41	Картометрический, 0,1	-	-
220	453972,42	2244182,97	Картометрический, 0,1	-	-
221	453989,82	2244163,25	Картометрический, 0,1	-	-
222	454002,32	2244192,21	Картометрический, 0,1	-	-
223	453993,48	2244202,09	Картометрический, 0,1	-	-
224	454000,44	2244218,02	Картометрический, 0,1	-	-
204	454003,93	2244226,03	Картометрический, 0,1	-	-
225	453210,26	2243674,23	Картометрический, 0,1	-	-
226	453240,98	2243683,48	Картометрический, 0,1	-	-
227	453209,82	2243774,57	Картометрический, 0,1	-	-
228	453176,90	2243870,80	Картометрический, 0,1	-	-
229	453176,33	2243870,47	Картометрический, 0,1	-	-
230	453142,78	2243857,34	Картометрический, 0,1	-	-
231	453102,24	2243972,10	Картометрический, 0,1	-	-
232	453096,32	2243969,33	Картометрический, 0,1	-	-
233	453104,26	2243945,40	Картометрический, 0,1	-	-
234	453106,77	2243937,83	Картометрический, 0,1	-	-
235	453113,53	2243918,74	Картометрический, 0,1	-	-

1	2	3	4	5	6
236	453122,07	2243894,61	Картометрический, 0,1	-	-
237	453137,85	2243850,01	Картометрический, 0,1	-	-
238	453165,54	2243763,33	Картометрический, 0,1	-	-
239	453175,09	2243738,23	Картометрический, 0,1	-	-
240	453192,07	2243704,72	Картометрический, 0,1	-	-
241	453202,88	2243688,18	Картометрический, 0,1	-	-
242	453208,06	2243680,29	Картометрический, 0,1	-	-
225	453210,26	2243674,23	Картометрический, 0,1	-	-
243	453450,59	2243525,51	Картометрический, 0,1	-	-
244	453425,68	2243570,51	Картометрический, 0,1	-	-
245	453412,40	2243600,30	Картометрический, 0,1	-	-
246	453382,07	2243698,25	Картометрический, 0,1	-	-
247	453371,07	2243724,53	Картометрический, 0,1	-	-
248	453361,99	2243742,21	Картометрический, 0,1	-	-
249	453340,91	2243779,70	Картометрический, 0,1	-	-
250	453291,93	2243846,72	Картометрический, 0,1	-	-
251	453289,71	2243845,05	Картометрический, 0,1	-	-
252	453259,94	2243885,87	Картометрический, 0,1	-	-
253	453262,66	2243888,01	Картометрический, 0,1	-	-
254	453253,01	2243903,69	Картометрический, 0,1	-	-
255	453234,46	2243952,46	Картометрический, 0,1	-	-
256	453225,85	2243978,62	Картометрический, 0,1	-	-
257	453217,46	2244014,31	Картометрический, 0,1	-	-
258	453218,30	2244038,68	Картометрический, 0,1	-	-
259	453221,61	2244057,04	Картометрический, 0,1	-	-
260	453234,88	2244106,78	Картометрический, 0,1	-	-
261	453239,34	2244106,03	Картометрический, 0,1	-	-
262	453241,05	2244112,01	Картометрический, 0,1	-	-
263	453260,34	2244179,49	Картометрический, 0,1	-	-
264	453283,47	2244242,24	Картометрический, 0,1	-	-
265	453299,17	2244322,27	Картометрический, 0,1	-	-
266	453304,05	2244347,93	Картометрический, 0,1	-	-
267	453320,39	2244437,54	Картометрический, 0,1	-	-
268	453327,82	2244467,62	Картометрический, 0,1	-	-
269	453332,97	2244496,44	Картометрический, 0,1	-	-
270	453334,02	2244499,89	Картометрический, 0,1	-	-
271	453337,29	2244517,36	Картометрический, 0,1	-	-
272	453339,37	2244529,34	Картометрический, 0,1	-	-
273	453336,89	2244562,42	Картометрический, 0,1	-	-
274	453335,70	2244567,64	Картометрический, 0,1	-	-
275	453324,17	2244618,43	Картометрический, 0,1	-	-
276	453320,54	2244635,12	Картометрический, 0,1	-	-
277	453304,92	2244621,93	Картометрический, 0,1	-	-
278	453316,58	2244572,09	Картометрический, 0,1	-	-
279	453319,89	2244557,92	Картометрический, 0,1	-	-
280	453321,50	2244541,09	Картометрический, 0,1	-	-
281	453321,65	2244537,83	Картометрический, 0,1	-	-
282	453321,32	2244530,71	Картометрический, 0,1	-	-
283	453318,94	2244508,98	Картометрический, 0,1	-	-
284	453314,09	2244478,17	Картометрический, 0,1	-	-

1	2	3	4	5	6
285	453307,80	2244449,64	Картометрический, 0,1	-	-
286	453301,20	2244420,05	Картометрический, 0,1	-	-
287	453296,66	2244390,51	Картометрический, 0,1	-	-
288	453292,73	2244361,08	Картометрический, 0,1	-	-
289	453286,90	2244344,65	Картометрический, 0,1	-	-
290	453265,30	2244247,89	Картометрический, 0,1	-	-
291	453243,26	2244196,80	Картометрический, 0,1	-	-
292	453235,93	2244162,78	Картометрический, 0,1	-	-
293	453224,96	2244123,33	Картометрический, 0,1	-	-
294	453200,69	2244036,07	Картометрический, 0,1	-	-
295	453199,89	2244021,62	Картометрический, 0,1	-	-
296	453205,29	2243983,64	Картометрический, 0,1	-	-
297	453216,55	2243946,09	Картометрический, 0,1	-	-
298	453236,59	2243893,93	Картометрический, 0,1	-	-
299	453255,65	2243867,77	Картометрический, 0,1	-	-
300	453257,43	2243864,10	Картометрический, 0,1	-	-
301	453288,89	2243818,13	Картометрический, 0,1	-	-
302	453293,27	2243819,19	Картометрический, 0,1	-	-
303	453328,27	2243772,05	Картометрический, 0,1	-	-
304	453327,81	2243765,52	Картометрический, 0,1	-	-
305	453338,12	2243753,01	Картометрический, 0,1	-	-
306	453357,76	2243717,47	Картометрический, 0,1	-	-
307	453354,83	2243714,14	Картометрический, 0,1	-	-
308	453364,18	2243691,78	Картометрический, 0,1	-	-
309	453394,44	2243593,91	Картометрический, 0,1	-	-
310	453409,10	2243562,29	Картометрический, 0,1	-	-
311	453432,72	2243519,59	Картометрический, 0,1	-	-
312	453439,44	2243507,43	Картометрический, 0,1	-	-
313	453441,76	2243508,78	Картометрический, 0,1	-	-
314	453443,58	2243505,66	Картометрический, 0,1	-	-
315	453441,18	2243504,31	Картометрический, 0,1	-	-
316	453446,08	2243495,43	Картометрический, 0,1	-	-
317	453479,09	2243455,78	Картометрический, 0,1	-	-
318	453500,23	2243435,63	Картометрический, 0,1	-	-
319	453512,56	2243423,88	Картометрический, 0,1	-	-
320	453521,31	2243419,52	Картометрический, 0,1	-	-
321	453543,61	2243401,29	Картометрический, 0,1	-	-
322	453560,49	2243386,56	Картометрический, 0,1	-	-
323	453581,09	2243366,23	Картометрический, 0,1	-	-
324	453598,54	2243351,21	Картометрический, 0,1	-	-
325	453629,88	2243326,84	Картометрический, 0,1	-	-
326	453719,94	2243269,21	Картометрический, 0,1	-	-
327	453821,46	2243211,50	Картометрический, 0,1	-	-
328	453837,11	2243202,60	Картометрический, 0,1	-	-
329	453865,42	2243186,90	Картометрический, 0,1	-	-
330	453887,55	2243176,47	Картометрический, 0,1	-	-
331	453888,66	2243192,43	Картометрический, 0,1	-	-
332	453872,07	2243200,32	Картометрический, 0,1	-	-
333	453841,67	2243217,52	Картометрический, 0,1	-	-
334	453723,65	2243284,70	Картометрический, 0,1	-	-

1	2	3	4	5	6
335	453638,32	2243338,89	Картометрический, 0,1	-	-
336	453607,39	2243363,95	Картометрический, 0,1	-	-
337	453595,83	2243374,32	Картометрический, 0,1	-	-
338	453593,52	2243372,62	Картометрический, 0,1	-	-
339	453555,02	2243409,72	Картометрический, 0,1	-	-
340	453537,57	2243427,10	Картометрический, 0,1	-	-
341	453510,17	2243451,74	Картометрический, 0,1	-	-
342	453501,83	2243459,25	Картометрический, 0,1	-	-
343	453485,77	2243476,06	Картометрический, 0,1	-	-
344	453461,45	2243505,89	Картометрический, 0,1	-	-
243	453450,59	2243525,51	Картометрический, 0,1	-	-
345	453159,68	2243753,96	Картометрический, 0,1	-	-
346	453090,47	2243960,70	Картометрический, 0,1	-	-
347	453045,42	2244095,62	Картометрический, 0,1	-	-
348	453011,13	2244198,39	Картометрический, 0,1	-	-
349	452973,10	2244181,20	Картометрический, 0,1	-	-
350	453030,57	2244107,17	Картометрический, 0,1	-	-
351	453036,07	2244100,31	Картометрический, 0,1	-	-
352	453043,64	2244083,82	Картометрический, 0,1	-	-
353	453039,49	2244074,22	Картометрический, 0,1	-	-
354	453030,28	2244069,21	Картометрический, 0,1	-	-
355	453030,34	2244069,08	Картометрический, 0,1	-	-
356	453044,86	2244027,57	Картометрический, 0,1	-	-
357	453044,06	2244027,25	Картометрический, 0,1	-	-
358	453050,98	2244003,76	Картометрический, 0,1	-	-
359	453057,38	2243981,40	Картометрический, 0,1	-	-
360	453065,37	2243960,16	Картометрический, 0,1	-	-
361	453093,80	2243884,70	Картометрический, 0,1	-	-
362	453095,81	2243879,36	Картометрический, 0,1	-	-
363	453098,02	2243873,04	Картометрический, 0,1	-	-
364	453126,58	2243786,64	Картометрический, 0,1	-	-
365	453096,67	2243776,75	Картометрический, 0,1	-	-
366	453103,50	2243755,31	Картометрический, 0,1	-	-
367	453101,16	2243754,57	Картометрический, 0,1	-	-
368	453114,35	2243717,57	Картометрический, 0,1	-	-
369	453126,69	2243676,18	Картометрический, 0,1	-	-
370	453138,27	2243679,90	Картометрический, 0,1	-	-
371	453152,50	2243638,14	Картометрический, 0,1	-	-
372	453154,61	2243630,18	Картометрический, 0,1	-	-
373	453156,14	2243624,35	Картометрический, 0,1	-	-
374	453198,69	2243638,08	Картометрический, 0,1	-	-
345	453159,68	2243753,96	Картометрический, 0,1	-	-
375	454031,57	2250588,53	Картометрический, 0,1	-	-
376	454041,16	2250586,99	Картометрический, 0,1	-	-
377	454048,89	2250571,37	Картометрический, 0,1	-	-
378	454038,20	2250566,13	Картометрический, 0,1	-	-
379	454029,26	2250570,08	Картометрический, 0,1	-	-
380	454036,47	2250555,31	Картометрический, 0,1	-	-
381	454116,22	2250411,74	Картометрический, 0,1	-	-
382	453795,12	2250323,30	Картометрический, 0,1	-	-

1	2	3	4	5	6
383	453792,72	2250309,47	Картометрический, 0,1	-	-
384	453763,24	2250300,35	Картометрический, 0,1	-	-
385	453760,67	2250299,94	Картометрический, 0,1	-	-
386	453756,67	2250277,48	Картометрический, 0,1	-	-
387	453757,28	2250277,65	Картометрический, 0,1	-	-
388	454131,93	2250381,13	Картометрический, 0,1	-	-
389	454168,42	2250391,25	Картометрический, 0,1	-	-
390	454270,90	2250419,87	Картометрический, 0,1	-	-
391	454269,94	2250421,22	Картометрический, 0,1	-	-
392	454254,23	2250452,19	Картометрический, 0,1	-	-
393	454249,03	2250462,78	Картометрический, 0,1	-	-
394	454210,85	2250451,60	Картометрический, 0,1	-	-
395	454189,18	2250443,05	Картометрический, 0,1	-	-
396	454160,00	2250431,67	Картометрический, 0,1	-	-
397	454159,13	2250431,41	Картометрический, 0,1	-	-
398	454149,26	2250428,41	Картометрический, 0,1	-	-
399	454140,98	2250426,49	Картометрический, 0,1	-	-
400	454138,44	2250425,90	Картометрический, 0,1	-	-
401	454136,10	2250425,11	Картометрический, 0,1	-	-
402	454134,40	2250424,54	Картометрический, 0,1	-	-
403	454051,29	2250591,27	Картометрический, 0,1	-	-
404	454046,94	2250597,04	Картометрический, 0,1	-	-
405	454020,68	2250649,90	Картометрический, 0,1	-	-
406	454003,82	2250685,38	Картометрический, 0,1	-	-
407	453996,91	2250711,19	Картометрический, 0,1	-	-
408	453991,70	2250723,44	Картометрический, 0,1	-	-
409	453974,43	2250752,88	Картометрический, 0,1	-	-
410	453972,03	2250759,47	Картометрический, 0,1	-	-
411	453970,45	2250766,19	Картометрический, 0,1	-	-
412	453931,03	2250866,97	Картометрический, 0,1	-	-
413	453930,07	2250881,04	Картометрический, 0,1	-	-
414	453934,53	2250903,49	Картометрический, 0,1	-	-
415	453934,96	2250918,02	Картометрический, 0,1	-	-
416	453916,93	2250863,81	Картометрический, 0,1	-	-
417	453949,51	2250755,28	Картометрический, 0,1	-	-
418	453952,22	2250753,85	Картометрический, 0,1	-	-
419	453955,38	2250747,83	Картометрический, 0,1	-	-
420	453967,14	2250740,42	Картометрический, 0,1	-	-
421	453983,56	2250717,36	Картометрический, 0,1	-	-
422	453977,87	2250686,63	Картометрический, 0,1	-	-
423	454020,02	2250589,01	Картометрический, 0,1	-	-
424	454028,25	2250572,16	Картометрический, 0,1	-	-
375	454031,57	2250588,53	Картометрический, 0,1	-	-
425	454246,40	2250457,23	Картометрический, 0,1	-	-
426	454247,39	2250453,47	Картометрический, 0,1	-	-
427	454243,65	2250452,49	Картометрический, 0,1	-	-
428	454242,66	2250456,23	Картометрический, 0,1	-	-
425	454246,40	2250457,23	Картометрический, 0,1	-	-
429	457331,64	2256798,69	Картометрический, 0,1	-	-
430	457246,95	2256847,74	Картометрический, 0,1	-	-

1	2	3	4	5	6
431	457240,84	2256851,28	Картометрический, 0,1	-	-
432	457095,79	2257011,56	Картометрический, 0,1	-	-
433	457098,18	2257015,36	Картометрический, 0,1	-	-
434	457091,28	2257020,98	Картометрический, 0,1	-	-
435	457082,77	2257026,23	Картометрический, 0,1	-	-
436	457077,26	2257028,60	Картометрический, 0,1	-	-
437	457054,51	2257038,41	Картометрический, 0,1	-	-
438	457036,18	2257046,30	Картометрический, 0,1	-	-
439	457035,25	2257042,61	Картометрический, 0,1	-	-
440	456971,61	2257057,72	Картометрический, 0,1	-	-
441	456940,08	2257061,91	Картометрический, 0,1	-	-
442	456940,00	2257061,38	Картометрический, 0,1	-	-
443	456939,56	2257057,60	Картометрический, 0,1	-	-
444	456935,99	2257058,01	Картометрический, 0,1	-	-
445	456936,42	2257061,59	Картометрический, 0,1	-	-
446	456936,48	2257062,23	Картометрический, 0,1	-	-
447	456914,43	2257063,76	Картометрический, 0,1	-	-
448	456906,57	2257064,82	Картометрический, 0,1	-	-
449	456903,06	2257068,57	Картометрический, 0,1	-	-
450	456897,70	2257070,48	Картометрический, 0,1	-	-
451	456872,20	2257069,22	Картометрический, 0,1	-	-
452	456867,54	2257060,28	Картометрический, 0,1	-	-
453	456845,82	2257059,10	Картометрический, 0,1	-	-
454	456804,62	2257056,23	Картометрический, 0,1	-	-
455	456797,62	2257055,74	Картометрический, 0,1	-	-
456	456796,48	2257049,70	Картометрический, 0,1	-	-
457	456777,96	2257048,50	Картометрический, 0,1	-	-
458	456757,31	2257047,17	Картометрический, 0,1	-	-
459	456753,60	2257046,93	Картометрический, 0,1	-	-
460	456749,63	2257046,69	Картометрический, 0,1	-	-
461	456713,32	2257045,13	Картометрический, 0,1	-	-
462	456616,69	2257032,76	Картометрический, 0,1	-	-
463	456592,33	2257031,84	Картометрический, 0,1	-	-
464	456583,44	2257032,16	Картометрический, 0,1	-	-
465	456572,46	2257033,18	Картометрический, 0,1	-	-
466	456552,67	2257039,98	Картометрический, 0,1	-	-
467	456524,82	2257058,18	Картометрический, 0,1	-	-
468	456495,75	2257077,20	Картометрический, 0,1	-	-
469	456492,36	2257080,68	Картометрический, 0,1	-	-
470	456453,94	2257112,77	Картометрический, 0,1	-	-
471	456426,01	2257139,64	Картометрический, 0,1	-	-
472	456395,40	2257167,25	Картометрический, 0,1	-	-
473	456385,65	2257176,05	Картометрический, 0,1	-	-
474	456364,11	2257196,50	Картометрический, 0,1	-	-
475	456366,25	2257200,08	Картометрический, 0,1	-	-
476	456359,57	2257205,91	Картометрический, 0,1	-	-
477	456339,82	2257223,20	Картометрический, 0,1	-	-
478	456335,21	2257227,09	Картометрический, 0,1	-	-
479	456280,63	2257274,16	Картометрический, 0,1	-	-
480	456282,74	2257293,55	Картометрический, 0,1	-	-

1	2	3	4	5	6
481	456283,24	2257298,35	Картометрический, 0,1	-	-
482	456285,41	2257319,42	Картометрический, 0,1	-	-
483	456288,39	2257348,19	Картометрический, 0,1	-	-
484	456289,64	2257361,34	Картометрический, 0,1	-	-
485	456290,67	2257369,74	Картометрический, 0,1	-	-
486	456295,50	2257416,13	Картометрический, 0,1	-	-
487	456297,11	2257436,72	Картометрический, 0,1	-	-
488	456293,82	2257455,18	Картометрический, 0,1	-	-
489	456291,14	2257471,33	Картометрический, 0,1	-	-
490	456297,39	2257471,97	Картометрический, 0,1	-	-
491	456298,83	2257476,40	Картометрический, 0,1	-	-
492	456297,93	2257479,38	Картометрический, 0,1	-	-
493	456301,51	2257500,56	Картометрический, 0,1	-	-
494	456291,32	2257501,54	Картометрический, 0,1	-	-
495	456286,25	2257501,73	Картометрический, 0,1	-	-
496	456281,64	2257496,77	Картометрический, 0,1	-	-
497	456281,24	2257484,17	Картометрический, 0,1	-	-
498	456279,33	2257461,62	Картометрический, 0,1	-	-
499	456281,51	2257461,57	Картометрический, 0,1	-	-
500	456280,16	2257438,04	Картометрический, 0,1	-	-
501	456290,46	2257437,83	Картометрический, 0,1	-	-
502	456283,68	2257387,93	Картометрический, 0,1	-	-
503	456282,78	2257381,16	Картометрический, 0,1	-	-
504	456279,97	2257360,18	Картометрический, 0,1	-	-
505	456279,11	2257360,15	Картометрический, 0,1	-	-
506	456276,63	2257344,65	Картометрический, 0,1	-	-
507	456277,84	2257344,56	Картометрический, 0,1	-	-
508	456271,55	2257297,68	Картометрический, 0,1	-	-
509	456255,99	2257297,36	Картометрический, 0,1	-	-
510	456250,48	2257302,55	Картометрический, 0,1	-	-
511	456203,44	2257344,03	Картометрический, 0,1	-	-
512	456193,34	2257344,24	Картометрический, 0,1	-	-
513	456181,68	2257355,50	Картометрический, 0,1	-	-
514	456178,00	2257350,99	Картометрический, 0,1	-	-
515	456175,25	2257353,23	Картометрический, 0,1	-	-
516	456178,94	2257357,73	Картометрический, 0,1	-	-
517	456173,66	2257363,29	Картометрический, 0,1	-	-
518	456165,61	2257369,73	Картометрический, 0,1	-	-
519	456159,71	2257367,74	Картометрический, 0,1	-	-
520	456130,82	2257391,64	Картометрический, 0,1	-	-
521	456119,37	2257402,51	Картометрический, 0,1	-	-
522	456111,63	2257406,57	Картометрический, 0,1	-	-
523	456097,79	2257418,34	Картометрический, 0,1	-	-
524	456099,03	2257420,15	Картометрический, 0,1	-	-
525	455974,25	2257527,88	Картометрический, 0,1	-	-
526	455940,67	2257546,92	Картометрический, 0,1	-	-
527	455910,74	2257554,65	Картометрический, 0,1	-	-
528	455881,08	2257556,70	Картометрический, 0,1	-	-
529	455814,37	2257573,86	Картометрический, 0,1	-	-
530	455701,83	2257606,90	Картометрический, 0,1	-	-

1	2	3	4	5	6
531	455664,53	2257614,09	Картометрический, 0,1	-	-
532	455663,17	2257587,33	Картометрический, 0,1	-	-
533	455706,14	2257579,64	Картометрический, 0,1	-	-
534	455734,88	2257573,43	Картометрический, 0,1	-	-
535	455753,00	2257568,56	Картометрический, 0,1	-	-
536	455770,27	2257563,93	Картометрический, 0,1	-	-
537	455774,63	2257559,44	Картометрический, 0,1	-	-
538	455856,92	2257540,44	Картометрический, 0,1	-	-
539	455909,23	2257529,73	Картометрический, 0,1	-	-
540	455939,68	2257519,48	Картометрический, 0,1	-	-
541	455969,09	2257505,17	Картометрический, 0,1	-	-
542	455976,71	2257498,87	Картометрический, 0,1	-	-
543	456001,59	2257476,47	Картометрический, 0,1	-	-
544	456028,45	2257455,47	Картометрический, 0,1	-	-
545	456027,16	2257452,71	Картометрический, 0,1	-	-
546	456036,25	2257445,10	Картометрический, 0,1	-	-
547	456038,39	2257447,70	Картометрический, 0,1	-	-
548	456059,52	2257428,91	Картометрический, 0,1	-	-
549	456101,43	2257394,11	Картометрический, 0,1	-	-
550	456101,03	2257390,96	Картометрический, 0,1	-	-
551	456109,26	2257384,08	Картометрический, 0,1	-	-
552	456112,72	2257384,81	Картометрический, 0,1	-	-
553	456141,80	2257360,23	Картометрический, 0,1	-	-
554	456192,86	2257319,03	Картометрический, 0,1	-	-
555	456191,37	2257316,96	Картометрический, 0,1	-	-
556	456240,40	2257274,87	Картометрический, 0,1	-	-
557	456280,91	2257240,38	Картометрический, 0,1	-	-
558	456295,93	2257227,26	Картометрический, 0,1	-	-
559	456294,68	2257232,46	Картометрический, 0,1	-	-
560	456343,67	2257186,20	Картометрический, 0,1	-	-
561	456372,43	2257159,48	Картометрический, 0,1	-	-
562	456392,11	2257140,25	Картометрический, 0,1	-	-
563	456434,32	2257103,73	Картометрический, 0,1	-	-
564	456436,38	2257106,23	Картометрический, 0,1	-	-
565	456439,18	2257109,45	Картометрический, 0,1	-	-
566	456471,47	2257081,40	Картометрический, 0,1	-	-
567	456469,82	2257079,85	Картометрический, 0,1	-	-
568	456472,71	2257076,86	Картометрический, 0,1	-	-
569	456487,85	2257063,54	Картометрический, 0,1	-	-
570	456488,15	2257063,99	Картометрический, 0,1	-	-
571	456493,86	2257058,99	Картометрический, 0,1	-	-
572	456493,47	2257058,50	Картометрический, 0,1	-	-
573	456497,36	2257055,00	Картометрический, 0,1	-	-
574	456506,53	2257047,41	Картометрический, 0,1	-	-
575	456513,59	2257041,57	Картометрический, 0,1	-	-
576	456524,23	2257032,52	Картометрический, 0,1	-	-
577	456523,34	2257031,60	Картометрический, 0,1	-	-
578	456535,79	2257023,07	Картометрический, 0,1	-	-
579	456547,60	2257015,00	Картометрический, 0,1	-	-
580	456567,41	2257007,59	Картометрический, 0,1	-	-

1	2	3	4	5	6
581	456578,89	2257005,03	Картометрический, 0,1	-	-
582	456591,47	2257003,78	Картометрический, 0,1	-	-
583	456618,69	2257004,81	Картометрический, 0,1	-	-
584	456676,61	2257013,46	Картометрический, 0,1	-	-
585	456797,10	2257027,13	Картометрический, 0,1	-	-
586	456801,13	2257029,88	Картометрический, 0,1	-	-
587	456841,33	2257034,31	Картометрический, 0,1	-	-
588	456869,84	2257036,36	Картометрический, 0,1	-	-
589	456890,51	2257037,63	Картометрический, 0,1	-	-
590	456929,87	2257040,42	Картометрический, 0,1	-	-
591	456963,01	2257035,46	Картометрический, 0,1	-	-
592	457004,78	2257025,58	Картометрический, 0,1	-	-
593	457046,70	2257014,61	Картометрический, 0,1	-	-
594	457063,81	2257007,30	Картометрический, 0,1	-	-
595	457076,61	2256999,03	Картометрический, 0,1	-	-
596	457086,88	2256989,23	Картометрический, 0,1	-	-
597	457167,25	2256897,49	Картометрический, 0,1	-	-
598	457199,72	2256858,84	Картометрический, 0,1	-	-
599	457263,03	2256786,73	Картометрический, 0,1	-	-
600	457266,43	2256775,36	Картометрический, 0,1	-	-
601	457263,26	2256763,87	Картометрический, 0,1	-	-
602	457227,36	2256689,51	Картометрический, 0,1	-	-
603	457204,80	2256644,80	Картометрический, 0,1	-	-
604	457230,01	2256632,64	Картометрический, 0,1	-	-
605	457289,00	2256752,78	Картометрический, 0,1	-	-
606	457292,66	2256764,43	Картометрический, 0,1	-	-
607	457294,21	2256778,93	Картометрический, 0,1	-	-
608	457291,95	2256792,39	Картометрический, 0,1	-	-
609	457287,24	2256802,24	Картометрический, 0,1	-	-
610	457273,33	2256817,95	Картометрический, 0,1	-	-
611	457281,97	2256813,19	Картометрический, 0,1	-	-
612	457302,11	2256804,03	Картометрический, 0,1	-	-
613	457331,46	2256787,66	Картометрический, 0,1	-	-
614	457335,35	2256794,60	Картометрический, 0,1	-	-
429	457331,64	2256798,69	Картометрический, 0,1	-	-
615	453333,86	2253752,03	Картометрический, 0,1	-	-
616	453316,10	2253793,48	Картометрический, 0,1	-	-
617	453297,27	2253834,86	Картометрический, 0,1	-	-
618	453282,20	2253863,59	Картометрический, 0,1	-	-
619	453275,18	2253873,87	Картометрический, 0,1	-	-
620	453262,17	2253888,03	Картометрический, 0,1	-	-
621	453251,57	2253897,82	Картометрический, 0,1	-	-
622	453217,10	2253921,90	Картометрический, 0,1	-	-
623	453169,85	2253948,18	Картометрический, 0,1	-	-
624	453168,96	2253946,25	Картометрический, 0,1	-	-
625	453162,60	2253949,17	Картометрический, 0,1	-	-
626	453163,13	2253950,31	Картометрический, 0,1	-	-
627	453153,38	2253954,84	Картометрический, 0,1	-	-
628	453133,56	2253960,04	Картометрический, 0,1	-	-
629	453107,74	2253963,99	Картометрический, 0,1	-	-

1	2	3	4	5	6
630	453072,71	2253963,53	Картометрический, 0,1	-	-
631	453060,53	2253963,28	Картометрический, 0,1	-	-
632	453054,49	2253963,16	Картометрический, 0,1	-	-
633	453014,97	2253962,13	Картометрический, 0,1	-	-
634	452996,56	2253961,80	Картометрический, 0,1	-	-
635	452982,96	2253965,35	Картометрический, 0,1	-	-
636	452963,41	2253979,96	Картометрический, 0,1	-	-
637	452960,92	2253977,70	Картометрический, 0,1	-	-
638	452939,92	2253994,39	Картометрический, 0,1	-	-
639	452941,71	2253997,11	Картометрический, 0,1	-	-
640	452921,29	2254016,83	Картометрический, 0,1	-	-
641	452902,91	2254037,79	Картометрический, 0,1	-	-
642	452883,08	2254060,79	Картометрический, 0,1	-	-
643	452866,43	2254075,87	Картометрический, 0,1	-	-
644	452855,16	2254086,50	Картометрический, 0,1	-	-
645	452848,14	2254094,00	Картометрический, 0,1	-	-
646	452827,94	2254117,88	Картометрический, 0,1	-	-
647	452819,31	2254126,80	Картометрический, 0,1	-	-
648	452817,06	2254128,97	Картометрический, 0,1	-	-
649	452796,56	2254149,62	Картометрический, 0,1	-	-
650	452770,61	2254177,51	Картометрический, 0,1	-	-
651	452747,39	2254205,31	Картометрический, 0,1	-	-
652	452728,72	2254222,51	Картометрический, 0,1	-	-
653	452726,25	2254220,63	Картометрический, 0,1	-	-
654	452724,18	2254219,91	Картометрический, 0,1	-	-
655	452702,79	2254237,62	Картометрический, 0,1	-	-
656	452685,94	2254254,13	Картометрический, 0,1	-	-
657	452678,07	2254261,08	Картометрический, 0,1	-	-
658	452676,81	2254259,75	Картометрический, 0,1	-	-
659	452664,19	2254272,53	Картометрический, 0,1	-	-
660	452654,66	2254283,63	Картометрический, 0,1	-	-
661	452656,78	2254285,62	Картометрический, 0,1	-	-
662	452654,54	2254289,08	Картометрический, 0,1	-	-
663	452648,86	2254296,48	Картометрический, 0,1	-	-
664	452650,74	2254298,12	Картометрический, 0,1	-	-
665	452648,89	2254300,88	Картометрический, 0,1	-	-
666	452639,08	2254338,73	Картометрический, 0,1	-	-
667	452631,85	2254366,72	Картометрический, 0,1	-	-
668	452628,61	2254376,56	Картометрический, 0,1	-	-
669	452620,61	2254399,09	Картометрический, 0,1	-	-
670	452622,76	2254400,28	Картометрический, 0,1	-	-
671	452613,96	2254416,35	Картометрический, 0,1	-	-
672	452583,56	2254466,62	Картометрический, 0,1	-	-
673	452567,59	2254492,67	Картометрический, 0,1	-	-
674	452557,60	2254505,36	Картометрический, 0,1	-	-
675	452541,43	2254529,03	Картометрический, 0,1	-	-
676	452523,79	2254551,82	Картометрический, 0,1	-	-
677	452505,97	2254573,82	Картометрический, 0,1	-	-
678	452486,62	2254597,68	Картометрический, 0,1	-	-
679	452453,80	2254640,85	Картометрический, 0,1	-	-

1	2	3	4	5	6
680	452456,87	2254643,32	Картометрический, 0,1	-	-
681	452448,78	2254653,37	Картометрический, 0,1	-	-
682	452445,22	2254651,17	Картометрический, 0,1	-	-
683	452440,64	2254656,63	Картометрический, 0,1	-	-
684	452417,40	2254684,76	Картометрический, 0,1	-	-
685	452399,39	2254706,27	Картометрический, 0,1	-	-
686	452396,66	2254709,42	Картометрический, 0,1	-	-
687	452385,98	2254721,69	Картометрический, 0,1	-	-
688	452375,45	2254734,19	Картометрический, 0,1	-	-
689	452370,61	2254739,78	Картометрический, 0,1	-	-
690	452368,21	2254743,26	Картометрический, 0,1	-	-
691	452365,02	2254747,87	Картометрический, 0,1	-	-
692	452359,84	2254757,42	Картометрический, 0,1	-	-
693	452353,06	2254772,89	Картометрический, 0,1	-	-
694	452360,13	2254775,23	Картометрический, 0,1	-	-
695	452310,57	2254883,54	Картометрический, 0,1	-	-
696	452301,96	2254903,97	Картометрический, 0,1	-	-
697	452328,62	2254908,23	Картометрический, 0,1	-	-
698	452317,80	2254939,29	Картометрический, 0,1	-	-
699	452313,13	2254951,19	Картометрический, 0,1	-	-
700	452303,04	2254981,81	Картометрический, 0,1	-	-
701	452293,37	2255011,20	Картометрический, 0,1	-	-
702	452266,57	2255008,80	Картометрический, 0,1	-	-
703	452268,51	2254987,91	Картометрический, 0,1	-	-
704	452246,57	2254982,39	Картометрический, 0,1	-	-
705	452248,12	2254974,76	Картометрический, 0,1	-	-
706	452240,57	2254973,22	Картометрический, 0,1	-	-
707	452239,45	2254973,04	Картометрический, 0,1	-	-
708	452241,81	2254929,57	Картометрический, 0,1	-	-
709	452241,36	2254926,01	Картометрический, 0,1	-	-
710	452240,96	2254922,85	Картометрический, 0,1	-	-
1	452226,76	2254908,84	Картометрический, 0,1	-	-
711	452227,00	2254907,83	Картометрический, 0,1	-	-
712	452229,79	2254908,07	Картометрический, 0,1	-	-
713	452259,95	2254914,44	Картометрический, 0,1	-	-
714	452269,26	2254916,40	Картометрический, 0,1	-	-
715	452270,97	2254916,80	Картометрический, 0,1	-	-
716	452285,50	2254885,07	Картометрический, 0,1	-	-
717	452290,21	2254886,70	Картометрический, 0,1	-	-
718	452291,35	2254883,36	Картометрический, 0,1	-	-
719	452286,64	2254881,75	Картометрический, 0,1	-	-
720	452290,22	2254873,46	Картометрический, 0,1	-	-
721	452289,13	2254873,36	Картометрический, 0,1	-	-
722	452269,29	2254873,19	Картометрический, 0,1	-	-
723	452241,88	2254870,68	Картометрический, 0,1	-	-
4	452235,59	2254871,02	Картометрический, 0,1	-	-
724	452240,04	2254854,67	Картометрический, 0,1	-	-
725	452270,82	2254858,49	Картометрический, 0,1	-	-
726	452296,30	2254859,35	Картометрический, 0,1	-	-
727	452317,09	2254811,96	Картометрический, 0,1	-	-

1	2	3	4	5	6
728	452322,65	2254804,66	Картометрический, 0,1	-	-
729	452336,46	2254773,18	Картометрический, 0,1	-	-
730	452342,40	2254759,02	Картометрический, 0,1	-	-
731	452353,06	2254737,48	Картометрический, 0,1	-	-
732	452373,19	2254707,98	Картометрический, 0,1	-	-
733	452395,37	2254680,12	Картометрический, 0,1	-	-
734	452398,82	2254682,21	Картометрический, 0,1	-	-
735	452407,43	2254671,15	Картометрический, 0,1	-	-
736	452420,04	2254657,56	Картометрический, 0,1	-	-
737	452435,79	2254636,34	Картометрический, 0,1	-	-
738	452467,08	2254597,51	Картометрический, 0,1	-	-
739	452499,65	2254555,52	Картометрический, 0,1	-	-
740	452519,15	2254531,33	Картометрический, 0,1	-	-
741	452547,06	2254494,86	Картометрический, 0,1	-	-
742	452565,05	2254464,82	Картометрический, 0,1	-	-
743	452591,03	2254421,13	Картометрический, 0,1	-	-
744	452609,74	2254374,93	Картометрический, 0,1	-	-
745	452621,33	2254334,90	Картометрический, 0,1	-	-
746	452629,48	2254304,97	Картометрический, 0,1	-	-
747	452628,96	2254301,34	Картометрический, 0,1	-	-
748	452624,42	2254295,25	Картометрический, 0,1	-	-
749	452624,36	2254291,50	Картометрический, 0,1	-	-
750	452632,42	2254280,85	Картометрический, 0,1	-	-
751	452631,88	2254280,18	Картометрический, 0,1	-	-
752	452651,20	2254261,32	Картометрический, 0,1	-	-
753	452661,42	2254251,68	Картометрический, 0,1	-	-
754	452664,02	2254255,04	Картометрический, 0,1	-	-
755	452679,58	2254240,20	Картометрический, 0,1	-	-
756	452698,86	2254225,05	Картометрический, 0,1	-	-
757	452712,09	2254214,43	Картометрический, 0,1	-	-
758	452713,42	2254213,25	Картометрический, 0,1	-	-
759	452737,44	2254191,85	Картометрический, 0,1	-	-
760	452743,61	2254185,13	Картометрический, 0,1	-	-
761	452749,32	2254179,05	Картометрический, 0,1	-	-
762	452748,84	2254177,96	Картометрический, 0,1	-	-
763	452751,37	2254175,60	Картометрический, 0,1	-	-
764	452752,09	2254176,04	Картометрический, 0,1	-	-
765	452757,66	2254170,07	Картометрический, 0,1	-	-
766	452782,60	2254141,13	Картометрический, 0,1	-	-
767	452793,15	2254131,18	Картометрический, 0,1	-	-
768	452794,14	2254131,78	Картометрический, 0,1	-	-
769	452803,06	2254123,43	Картометрический, 0,1	-	-
770	452818,16	2254109,71	Картометрический, 0,1	-	-
771	452816,54	2254107,87	Картометрический, 0,1	-	-
772	452829,67	2254094,93	Картометрический, 0,1	-	-
773	452832,25	2254092,38	Картометрический, 0,1	-	-
774	452834,62	2254094,34	Картометрический, 0,1	-	-
775	452836,87	2254091,62	Картометрический, 0,1	-	-
776	452834,50	2254089,67	Картометрический, 0,1	-	-
777	452868,85	2254050,48	Картометрический, 0,1	-	-

1	2	3	4	5	6
778	452866,03	2254047,21	Картометрический, 0,1	-	-
779	452877,98	2254034,66	Картометрический, 0,1	-	-
780	452897,21	2254013,70	Картометрический, 0,1	-	-
781	452910,16	2253999,12	Картометрический, 0,1	-	-
782	452910,64	2253993,28	Картометрический, 0,1	-	-
783	452933,87	2253970,80	Картометрический, 0,1	-	-
784	452956,02	2253950,33	Картометрический, 0,1	-	-
785	452966,10	2253947,92	Картометрический, 0,1	-	-
786	452976,40	2253945,45	Картометрический, 0,1	-	-
787	452981,01	2253943,80	Картометрический, 0,1	-	-
788	452997,77	2253940,61	Картометрический, 0,1	-	-
789	453018,92	2253942,31	Картометрический, 0,1	-	-
790	453055,91	2253944,32	Картометрический, 0,1	-	-
791	453092,86	2253947,70	Картометрический, 0,1	-	-
792	453112,18	2253944,17	Картометрический, 0,1	-	-
793	453145,61	2253929,44	Картометрический, 0,1	-	-
794	453196,90	2253902,28	Картометрический, 0,1	-	-
795	453224,39	2253882,52	Картометрический, 0,1	-	-
796	453235,06	2253875,03	Картометрический, 0,1	-	-
797	453253,12	2253860,80	Картометрический, 0,1	-	-
798	453263,15	2253847,47	Картометрический, 0,1	-	-
799	453274,23	2253832,75	Картометрический, 0,1	-	-
800	453292,52	2253799,24	Картометрический, 0,1	-	-
801	453288,03	2253796,09	Картометрический, 0,1	-	-
802	453313,37	2253743,33	Картометрический, 0,1	-	-
803	453327,73	2253710,96	Картометрический, 0,1	-	-
804	453331,88	2253701,38	Картометрический, 0,1	-	-
805	453326,71	2253698,76	Картометрический, 0,1	-	-
806	453330,78	2253685,62	Картометрический, 0,1	-	-
807	453332,47	2253668,67	Картометрический, 0,1	-	-
808	453331,95	2253651,67	Картометрический, 0,1	-	-
809	453326,10	2253622,64	Картометрический, 0,1	-	-
810	453352,19	2253615,00	Картометрический, 0,1	-	-
811	453359,70	2253647,65	Картометрический, 0,1	-	-
812	453359,74	2253668,80	Картометрический, 0,1	-	-
813	453357,62	2253689,93	Картометрический, 0,1	-	-
814	453352,86	2253704,61	Картометрический, 0,1	-	-
615	453333,86	2253752,03	Картометрический, 0,1	-	-
815	453884,49	2250964,91	Картометрический, 0,1	-	-
816	453877,96	2250975,47	Картометрический, 0,1	-	-
817	453871,06	2250985,30	Картометрический, 0,1	-	-
818	453865,44	2250992,97	Картометрический, 0,1	-	-
819	453843,54	2251022,91	Картометрический, 0,1	-	-
820	453839,20	2251029,68	Картометрический, 0,1	-	-
821	453814,05	2251068,88	Картометрический, 0,1	-	-
822	453799,68	2251098,42	Картометрический, 0,1	-	-
823	453805,08	2251101,27	Картометрический, 0,1	-	-
824	453792,55	2251125,73	Картометрический, 0,1	-	-
825	453785,24	2251138,47	Картометрический, 0,1	-	-
826	453770,88	2251170,31	Картометрический, 0,1	-	-

1	2	3	4	5	6
827	453755,38	2251199,81	Картометрический, 0,1	-	-
828	453739,99	2251227,02	Картометрический, 0,1	-	-
829	453725,23	2251253,05	Картометрический, 0,1	-	-
830	453724,38	2251252,85	Картометрический, 0,1	-	-
831	453709,04	2251283,08	Картометрический, 0,1	-	-
832	453697,72	2251312,41	Картометрический, 0,1	-	-
833	453689,03	2251339,69	Картометрический, 0,1	-	-
834	453686,66	2251352,51	Картометрический, 0,1	-	-
835	453684,65	2251361,40	Картометрический, 0,1	-	-
836	453684,41	2251362,43	Картометрический, 0,1	-	-
837	453682,29	2251372,76	Картометрический, 0,1	-	-
838	453681,75	2251375,52	Картометрический, 0,1	-	-
839	453680,43	2251382,74	Картометрический, 0,1	-	-
840	453678,25	2251413,97	Картометрический, 0,1	-	-
841	453673,86	2251439,37	Картометрический, 0,1	-	-
842	453668,84	2251452,35	Картометрический, 0,1	-	-
843	453659,54	2251495,75	Картометрический, 0,1	-	-
844	453648,36	2251535,61	Картометрический, 0,1	-	-
845	453645,56	2251541,19	Картометрический, 0,1	-	-
846	453643,71	2251540,37	Картометрический, 0,1	-	-
847	453643,25	2251541,33	Картометрический, 0,1	-	-
848	453643,03	2251541,41	Картометрический, 0,1	-	-
849	453642,47	2251542,50	Картометрический, 0,1	-	-
850	453642,59	2251542,85	Картометрический, 0,1	-	-
851	453642,18	2251543,80	Картометрический, 0,1	-	-
852	453641,60	2251546,29	Картометрический, 0,1	-	-
853	453619,90	2251578,05	Картометрический, 0,1	-	-
854	453591,33	2251620,15	Картометрический, 0,1	-	-
855	453578,63	2251641,88	Картометрический, 0,1	-	-
856	453569,95	2251664,88	Картометрический, 0,1	-	-
857	453564,98	2251692,68	Картометрический, 0,1	-	-
858	453558,35	2251721,20	Картометрический, 0,1	-	-
859	453558,40	2251740,67	Картометрический, 0,1	-	-
860	453560,34	2251757,03	Картометрический, 0,1	-	-
861	453558,61	2251791,17	Картометрический, 0,1	-	-
862	453554,39	2251821,93	Картометрический, 0,1	-	-
863	453549,06	2251840,34	Картометрический, 0,1	-	-
864	453535,46	2251888,62	Картометрический, 0,1	-	-
865	453524,56	2251929,80	Картометрический, 0,1	-	-
866	453498,99	2252002,58	Картометрический, 0,1	-	-
867	453478,99	2251993,81	Картометрический, 0,1	-	-
868	453522,20	2251862,36	Картометрический, 0,1	-	-
869	453532,58	2251821,77	Картометрический, 0,1	-	-
870	453536,09	2251773,70	Картометрический, 0,1	-	-
871	453538,15	2251770,77	Картометрический, 0,1	-	-
872	453541,46	2251760,19	Картометрический, 0,1	-	-
873	453542,70	2251739,99	Картометрический, 0,1	-	-
874	453537,29	2251738,52	Картометрический, 0,1	-	-
875	453537,96	2251721,15	Картометрический, 0,1	-	-
876	453541,15	2251695,96	Картометрический, 0,1	-	-

1	2	3	4	5	6
877	453548,72	2251665,13	Картометрический, 0,1	-	-
878	453555,03	2251643,47	Картометрический, 0,1	-	-
879	453572,44	2251616,24	Картометрический, 0,1	-	-
880	453610,68	2251556,42	Картометрический, 0,1	-	-
881	453613,41	2251557,85	Картометрический, 0,1	-	-
882	453618,51	2251549,53	Картометрический, 0,1	-	-
883	453623,02	2251541,73	Картометрический, 0,1	-	-
884	453629,05	2251531,22	Картометрический, 0,1	-	-
885	453632,50	2251522,88	Картометрический, 0,1	-	-
886	453634,61	2251517,85	Картометрический, 0,1	-	-
887	453636,37	2251512,29	Картометрический, 0,1	-	-
888	453633,74	2251510,82	Картометрический, 0,1	-	-
889	453635,08	2251505,57	Картометрический, 0,1	-	-
890	453636,91	2251497,77	Картометрический, 0,1	-	-
891	453637,22	2251496,64	Картометрический, 0,1	-	-
892	453633,96	2251495,72	Картометрический, 0,1	-	-
893	453656,04	2251381,68	Картометрический, 0,1	-	-
894	453657,74	2251381,71	Картометрический, 0,1	-	-
895	453662,57	2251381,78	Картометрический, 0,1	-	-
896	453662,62	2251378,19	Картометрический, 0,1	-	-
897	453657,79	2251378,12	Картометрический, 0,1	-	-
898	453656,67	2251378,11	Картометрический, 0,1	-	-
899	453663,97	2251344,15	Картометрический, 0,1	-	-
900	453676,79	2251309,81	Картометрический, 0,1	-	-
901	453688,48	2251282,82	Картометрический, 0,1	-	-
902	453699,26	2251259,37	Картометрический, 0,1	-	-
903	453714,30	2251232,63	Картометрический, 0,1	-	-
904	453711,79	2251230,86	Картометрический, 0,1	-	-
905	453725,70	2251204,55	Картометрический, 0,1	-	-
906	453733,10	2251190,56	Картометрический, 0,1	-	-
907	453752,91	2251153,10	Картометрический, 0,1	-	-
908	453759,38	2251135,17	Картометрический, 0,1	-	-
909	453760,12	2251127,10	Картометрический, 0,1	-	-
910	453757,43	2251118,54	Картометрический, 0,1	-	-
911	453731,36	2251083,22	Картометрический, 0,1	-	-
912	453706,82	2251056,96	Картометрический, 0,1	-	-
913	453691,36	2251039,02	Картометрический, 0,1	-	-
914	453678,70	2251021,58	Картометрический, 0,1	-	-
915	453675,95	2251023,60	Картометрический, 0,1	-	-
916	453630,59	2250970,00	Картометрический, 0,1	-	-
917	453538,99	2250863,16	Картометрический, 0,1	-	-
918	453492,48	2250808,80	Картометрический, 0,1	-	-
919	453428,75	2250736,04	Картометрический, 0,1	-	-
920	453342,67	2250636,51	Картометрический, 0,1	-	-
921	453338,63	2250631,87	Картометрический, 0,1	-	-
922	453317,47	2250604,78	Картометрический, 0,1	-	-
923	453309,70	2250597,43	Картометрический, 0,1	-	-
924	453308,24	2250594,25	Картометрический, 0,1	-	-
925	453312,89	2250590,09	Картометрический, 0,1	-	-
926	453310,50	2250587,41	Картометрический, 0,1	-	-

1	2	3	4	5	6
927	453305,86	2250591,57	Картометрический, 0,1	-	-
928	453304,08	2250593,16	Картометрический, 0,1	-	-
929	453286,69	2250570,18	Картометрический, 0,1	-	-
930	453268,36	2250545,32	Картометрический, 0,1	-	-
931	453250,63	2250515,43	Картометрический, 0,1	-	-
932	453241,09	2250496,73	Картометрический, 0,1	-	-
933	453221,91	2250452,18	Картометрический, 0,1	-	-
934	453207,75	2250428,05	Картометрический, 0,1	-	-
935	453191,84	2250404,65	Картометрический, 0,1	-	-
936	453183,10	2250393,58	Картометрический, 0,1	-	-
937	453179,95	2250389,64	Картометрический, 0,1	-	-
938	453165,22	2250375,10	Картометрический, 0,1	-	-
939	453160,99	2250370,88	Картометрический, 0,1	-	-
940	453142,02	2250352,92	Картометрический, 0,1	-	-
941	453143,36	2250351,71	Картометрический, 0,1	-	-
942	453096,84	2250302,52	Картометрический, 0,1	-	-
943	453093,17	2250305,88	Картометрический, 0,1	-	-
944	453027,92	2250230,26	Картометрический, 0,1	-	-
945	453018,37	2250217,02	Картометрический, 0,1	-	-
946	452988,15	2250167,36	Картометрический, 0,1	-	-
947	452970,34	2250132,23	Картометрический, 0,1	-	-
948	452997,34	2250123,99	Картометрический, 0,1	-	-
949	452984,09	2250092,24	Картометрический, 0,1	-	-
950	452973,20	2250062,41	Картометрический, 0,1	-	-
951	452971,50	2250060,17	Картометрический, 0,1	-	-
952	453204,63	2250124,37	Картометрический, 0,1	-	-
953	453248,59	2250135,26	Картометрический, 0,1	-	-
954	453293,42	2250147,72	Картометрический, 0,1	-	-
955	453373,30	2250171,19	Картометрический, 0,1	-	-
956	453606,96	2250236,05	Картометрический, 0,1	-	-
957	453681,29	2250253,61	Картометрический, 0,1	-	-
958	453725,32	2250267,48	Картометрический, 0,1	-	-
959	453720,76	2250290,38	Картометрический, 0,1	-	-
960	453720,13	2250293,49	Картометрический, 0,1	-	-
961	453715,95	2250292,57	Картометрический, 0,1	-	-
962	453714,35	2250311,56	Картометрический, 0,1	-	-
963	453582,09	2250276,25	Картометрический, 0,1	-	-
964	453550,91	2250393,05	Картометрический, 0,1	-	-
965	453529,43	2250420,74	Картометрический, 0,1	-	-
966	453524,64	2250415,49	Картометрический, 0,1	-	-
967	453469,79	2250460,02	Картометрический, 0,1	-	-
968	453334,00	2250457,70	Картометрический, 0,1	-	-
969	453280,73	2250374,32	Картометрический, 0,1	-	-
970	453267,39	2250349,36	Картометрический, 0,1	-	-
971	453267,28	2250349,43	Картометрический, 0,1	-	-
972	453245,97	2250323,59	Картометрический, 0,1	-	-
973	453218,42	2250327,74	Картометрический, 0,1	-	-
974	453192,88	2250303,10	Картометрический, 0,1	-	-
975	453164,04	2250282,16	Картометрический, 0,1	-	-
976	453145,54	2250264,58	Картометрический, 0,1	-	-

1	2	3	4	5	6
977	453126,71	2250245,90	Картометрический, 0,1	-	-
978	453101,72	2250272,21	Картометрический, 0,1	-	-
979	453100,93	2250273,22	Картометрический, 0,1	-	-
980	453117,41	2250292,69	Картометрический, 0,1	-	-
981	453136,64	2250311,93	Картометрический, 0,1	-	-
982	453157,03	2250333,19	Картометрический, 0,1	-	-
983	453176,34	2250353,88	Картометрический, 0,1	-	-
984	453205,23	2250379,75	Картометрический, 0,1	-	-
985	453205,54	2250379,63	Картометрический, 0,1	-	-
986	453219,92	2250399,14	Картометрический, 0,1	-	-
987	453233,51	2250424,75	Картометрический, 0,1	-	-
988	453252,63	2250462,03	Картометрический, 0,1	-	-
989	453252,91	2250461,84	Картометрический, 0,1	-	-
990	453255,35	2250464,95	Картометрический, 0,1	-	-
991	453264,12	2250482,64	Картометрический, 0,1	-	-
992	453265,21	2250486,50	Картометрический, 0,1	-	-
993	453269,75	2250496,97	Картометрический, 0,1	-	-
994	453284,67	2250526,86	Картометрический, 0,1	-	-
995	453301,65	2250550,08	Картометрический, 0,1	-	-
996	453320,89	2250573,02	Картометрический, 0,1	-	-
997	453344,00	2250600,02	Картометрический, 0,1	-	-
998	453367,36	2250627,31	Картометрический, 0,1	-	-
999	453444,55	2250715,77	Картометрический, 0,1	-	-
1000	453474,14	2250748,06	Картометрический, 0,1	-	-
1001	453494,04	2250770,99	Картометрический, 0,1	-	-
1002	453513,81	2250793,28	Картометрический, 0,1	-	-
1003	453534,17	2250816,68	Картометрический, 0,1	-	-
1004	453551,45	2250837,02	Картометрический, 0,1	-	-
1005	453591,14	2250883,80	Картометрический, 0,1	-	-
1006	453611,73	2250907,20	Картометрический, 0,1	-	-
1007	453631,10	2250929,56	Картометрический, 0,1	-	-
1008	453671,73	2250977,64	Картометрический, 0,1	-	-
1009	453689,46	2250998,32	Картометрический, 0,1	-	-
1010	453707,82	2251021,17	Картометрический, 0,1	-	-
1011	453729,77	2251046,89	Картометрический, 0,1	-	-
1012	453731,68	2251049,11	Картометрический, 0,1	-	-
1013	453762,55	2251084,85	Картометрический, 0,1	-	-
1014	453766,34	2251084,68	Картометрический, 0,1	-	-
1015	453770,36	2251084,50	Картометрический, 0,1	-	-
1016	453790,18	2251069,48	Картометрический, 0,1	-	-
1017	453796,62	2251063,94	Картометрический, 0,1	-	-
1018	453800,10	2251061,23	Картометрический, 0,1	-	-
1019	453814,60	2251038,09	Картометрический, 0,1	-	-
1020	453830,96	2251013,15	Картометрический, 0,1	-	-
1021	453846,53	2250987,81	Картометрический, 0,1	-	-
1022	453850,45	2250981,44	Картометрический, 0,1	-	-
1023	453863,00	2250963,06	Картометрический, 0,1	-	-
1024	453863,44	2250962,52	Картометрический, 0,1	-	-
1025	453869,21	2250955,60	Картометрический, 0,1	-	-
1026	453878,88	2250943,86	Картометрический, 0,1	-	-

1	2	3	4	5	6
1027	453881,32	2250940,92	Картометрический, 0,1	-	-
1028	453878,17	2250933,85	Картометрический, 0,1	-	-
1029	453871,28	2250926,29	Картометрический, 0,1	-	-
1030	453870,82	2250921,41	Картометрический, 0,1	-	-
1031	453882,65	2250931,32	Картометрический, 0,1	-	-
1032	453892,21	2250958,56	Картометрический, 0,1	-	-
815	453884,49	2250964,91	Картометрический, 0,1	-	-
1033	453186,11	2250193,32	Картометрический, 0,1	-	-
1034	453191,39	2250186,47	Картометрический, 0,1	-	-
1035	453184,54	2250181,19	Картометрический, 0,1	-	-
1036	453179,25	2250188,03	Картометрический, 0,1	-	-
1033	453186,11	2250193,32	Картометрический, 0,1	-	-
1037	453209,33	2250169,61	Картометрический, 0,1	-	-
1038	453210,31	2250165,87	Картометрический, 0,1	-	-
1039	453206,58	2250164,89	Картометрический, 0,1	-	-
1040	453205,59	2250168,62	Картометрический, 0,1	-	-
1037	453209,33	2250169,61	Картометрический, 0,1	-	-
1041	453274,99	2250337,99	Картометрический, 0,1	-	-
1042	453277,23	2250336,58	Картометрический, 0,1	-	-
1043	453275,78	2250334,34	Картометрический, 0,1	-	-
1044	453273,56	2250335,77	Картометрический, 0,1	-	-
1041	453274,99	2250337,99	Картометрический, 0,1	-	-
1045	453352,11	2250210,27	Картометрический, 0,1	-	-
1046	453353,80	2250204,59	Картометрический, 0,1	-	-
1047	453348,13	2250202,92	Картометрический, 0,1	-	-
1048	453346,44	2250208,58	Картометрический, 0,1	-	-
1045	453352,11	2250210,27	Картометрический, 0,1	-	-
1049	453507,70	2250399,83	Картометрический, 0,1	-	-
1050	453521,57	2250395,18	Картометрический, 0,1	-	-
1051	453518,79	2250383,20	Картометрический, 0,1	-	-
1052	453504,82	2250387,88	Картометрический, 0,1	-	-
1049	453507,70	2250399,83	Картометрический, 0,1	-	-
1053	453540,24	2250261,50	Картометрический, 0,1	-	-
1054	453541,22	2250257,76	Картометрический, 0,1	-	-
1055	453537,48	2250256,77	Картометрический, 0,1	-	-
1056	453536,48	2250260,50	Картометрический, 0,1	-	-
1053	453540,24	2250261,50	Картометрический, 0,1	-	-
1057	453067,92	2250126,31	Картометрический, 0,1	-	-
1058	453066,93	2250130,06	Картометрический, 0,1	-	-
1059	453070,68	2250131,04	Картометрический, 0,1	-	-
1060	453071,67	2250127,31	Картометрический, 0,1	-	-
1057	453067,92	2250126,31	Картометрический, 0,1	-	-
1061	452632,42	2254280,85	Картометрический, 0,1	-	-
749	452624,36	2254291,50	Картометрический, 0,1	-	-
1062	452624,55	2254303,93	Картометрический, 0,1	-	-
1063	452619,44	2254288,95	Картометрический, 0,1	-	-
1064	452614,52	2254280,33	Картометрический, 0,1	-	-
1065	452591,88	2254254,35	Картометрический, 0,1	-	-
1066	452589,93	2254257,59	Картометрический, 0,1	-	-
1067	452435,25	2254076,19	Картометрический, 0,1	-	-

1	2	3	4	5	6
1068	452415,86	2254053,30	Картометрический, 0,1	-	-
1069	452398,00	2254029,12	Картометрический, 0,1	-	-
1070	452365,45	2253985,07	Картометрический, 0,1	-	-
1071	452346,16	2253955,55	Картометрический, 0,1	-	-
1072	452331,33	2253929,48	Картометрический, 0,1	-	-
1073	452300,00	2253875,43	Картометрический, 0,1	-	-
1074	452304,60	2253872,72	Картометрический, 0,1	-	-
1075	452291,23	2253850,06	Картометрический, 0,1	-	-
1076	452270,89	2253815,62	Картометрический, 0,1	-	-
1077	452262,08	2253801,21	Картометрический, 0,1	-	-
1078	452259,72	2253797,16	Картометрический, 0,1	-	-
1079	452249,48	2253779,61	Картометрический, 0,1	-	-
1080	452233,10	2253754,50	Картометрический, 0,1	-	-
1081	452218,24	2253738,79	Картометрический, 0,1	-	-
1082	452207,21	2253729,58	Картометрический, 0,1	-	-
1083	452235,65	2253727,09	Картометрический, 0,1	-	-
1084	452245,08	2253736,67	Картометрический, 0,1	-	-
1085	452260,32	2253759,66	Картометрический, 0,1	-	-
1086	452274,37	2253783,44	Картометрический, 0,1	-	-
1087	452370,89	2253952,58	Картометрический, 0,1	-	-
1088	452412,52	2254012,75	Картометрический, 0,1	-	-
1089	452504,15	2254122,00	Картометрический, 0,1	-	-
1090	452500,32	2254125,04	Картометрический, 0,1	-	-
1091	452514,34	2254141,61	Картометрический, 0,1	-	-
1092	452523,21	2254152,06	Картометрический, 0,1	-	-
1093	452540,10	2254172,47	Картометрический, 0,1	-	-
1094	452543,64	2254175,14	Картометрический, 0,1	-	-
1095	452565,79	2254201,67	Картометрический, 0,1	-	-
1096	452579,25	2254215,34	Картометрический, 0,1	-	-
1097	452607,85	2254250,58	Картометрический, 0,1	-	-
751	452631,88	2254280,18	Картометрический, 0,1	-	-
1098	452632,42	2254280,85	Картометрический, 0,1	-	-
1099	452310,35	2247817,81	Картометрический, 0,1	-	-
1100	452306,03	2247835,49	Картометрический, 0,1	-	-
1101	452307,04	2247836,96	Картометрический, 0,1	-	-
1102	452300,84	2247862,06	Картометрический, 0,1	-	-
1103	452299,79	2247868,37	Картометрический, 0,1	-	-
1104	452300,62	2247868,72	Картометрический, 0,1	-	-
1105	452296,94	2247882,14	Картометрический, 0,1	-	-
1106	452293,36	2247895,27	Картометрический, 0,1	-	-
1107	452288,24	2247913,98	Картометрический, 0,1	-	-
1108	452280,49	2247940,72	Картометрический, 0,1	-	-
1109	452273,01	2247968,86	Картометрический, 0,1	-	-
1110	452270,77	2247971,65	Картометрический, 0,1	-	-
1111	452262,97	2248002,92	Картометрический, 0,1	-	-
1112	452270,80	2248005,96	Картометрический, 0,1	-	-
1113	452262,52	2248040,53	Картометрический, 0,1	-	-
1114	452251,72	2248086,14	Картометрический, 0,1	-	-
1115	452224,02	2248084,61	Картометрический, 0,1	-	-
1116	452226,04	2248076,72	Картометрический, 0,1	-	-

1	2	3	4	5	6
1117	452233,92	2248045,10	Картометрический, 0,1	-	-
1118	452237,98	2248028,80	Картометрический, 0,1	-	-
1119	452243,73	2248029,82	Картометрический, 0,1	-	-
1120	452244,85	2248030,08	Картометрический, 0,1	-	-
1121	452252,61	2248004,44	Картометрический, 0,1	-	-
1122	452254,66	2247986,06	Картометрический, 0,1	-	-
1123	452253,95	2247984,88	Картометрический, 0,1	-	-
1124	452251,51	2247984,04	Картометрический, 0,1	-	-
1125	452255,26	2247971,07	Картометрический, 0,1	-	-
1126	452257,77	2247967,50	Картометрический, 0,1	-	-
1127	452272,76	2247905,37	Картометрический, 0,1	-	-
1128	452283,17	2247861,62	Картометрический, 0,1	-	-
1129	452284,18	2247856,14	Картометрический, 0,1	-	-
1130	452289,38	2247832,38	Картометрический, 0,1	-	-
1131	452291,06	2247833,18	Картометрический, 0,1	-	-
1132	452298,18	2247806,03	Картометрический, 0,1	-	-
1133	452299,35	2247801,74	Картометрический, 0,1	-	-
1134	452314,18	2247808,10	Картометрический, 0,1	-	-
1135	452311,32	2247815,38	Картометрический, 0,1	-	-
1099	452310,35	2247817,81	Картометрический, 0,1	-	-
1136	453263,03	2243657,24	Картометрический, 0,1	-	-
1137	453254,73	2243650,88	Картометрический, 0,1	-	-
1138	453247,09	2243650,79	Картометрический, 0,1	-	-
1139	453251,05	2243638,98	Картометрический, 0,1	-	-
1140	453252,56	2243639,37	Картометрический, 0,1	-	-
1141	453258,06	2243622,17	Картометрический, 0,1	-	-
1142	453256,82	2243621,81	Картометрический, 0,1	-	-
1143	453261,34	2243608,34	Картометрический, 0,1	-	-
1144	453267,60	2243610,45	Картометрический, 0,1	-	-
1145	453271,46	2243610,77	Картометрический, 0,1	-	-
1146	453275,40	2243619,31	Картометрический, 0,1	-	-
1147	453275,90	2243620,30	Картометрический, 0,1	-	-
1148	453304,08	2243656,58	Картометрический, 0,1	-	-
1149	453282,72	2243680,84	Картометрический, 0,1	-	-
1150	453275,47	2243669,81	Картометрический, 0,1	-	-
1136	453263,03	2243657,24	Картометрический, 0,1	-	-
1151	452057,21	2246928,63	Картометрический, 0,1	-	-
1152	452027,46	2246896,19	Картометрический, 0,1	-	-
1153	452024,52	2246892,26	Картометрический, 0,1	-	-
1154	452021,93	2246888,82	Картометрический, 0,1	-	-
1155	452016,70	2246879,58	Картометрический, 0,1	-	-
1156	452006,20	2246863,32	Картометрический, 0,1	-	-
1157	451992,36	2246842,37	Картометрический, 0,1	-	-
1158	451980,48	2246820,77	Картометрический, 0,1	-	-
1159	451965,74	2246799,15	Картометрический, 0,1	-	-
1160	451955,66	2246783,13	Картометрический, 0,1	-	-
1161	451953,25	2246784,93	Картометрический, 0,1	-	-
1162	451946,19	2246777,42	Картометрический, 0,1	-	-
1163	451947,94	2246775,48	Картометрический, 0,1	-	-
1164	451949,02	2246774,28	Картометрический, 0,1	-	-

1	2	3	4	5	6
1165	451931,43	2246751,78	Картометрический, 0,1	-	-
1166	451941,05	2246744,61	Картометрический, 0,1	-	-
1167	451956,04	2246764,88	Картометрический, 0,1	-	-
1168	451957,91	2246763,66	Картометрический, 0,1	-	-
1169	451982,41	2246802,24	Картометрический, 0,1	-	-
1170	451991,23	2246815,72	Картометрический, 0,1	-	-
1171	452001,21	2246831,00	Картометрический, 0,1	-	-
1172	452019,00	2246857,08	Картометрический, 0,1	-	-
1173	452029,63	2246874,42	Картометрический, 0,1	-	-
1174	452036,22	2246885,17	Картометрический, 0,1	-	-
1175	452038,63	2246886,17	Картометрический, 0,1	-	-
1176	452041,92	2246887,58	Картометрический, 0,1	-	-
1177	452039,51	2246889,01	Картометрический, 0,1	-	-
1178	452043,10	2246893,17	Картометрический, 0,1	-	-
1179	452045,35	2246896,48	Картометрический, 0,1	-	-
1180	452066,04	2246926,92	Картометрический, 0,1	-	-
1181	452071,38	2246934,99	Картометрический, 0,1	-	-
1182	452080,46	2246941,49	Картометрический, 0,1	-	-
1183	452089,84	2246946,34	Картометрический, 0,1	-	-
1184	452130,97	2246951,85	Картометрический, 0,1	-	-
1185	452141,02	2246952,37	Картометрический, 0,1	-	-
1186	452217,26	2246960,43	Картометрический, 0,1	-	-
1187	452215,46	2246972,79	Картометрический, 0,1	-	-
1188	452081,12	2246951,98	Картометрический, 0,1	-	-
1189	452065,66	2246934,48	Картометрический, 0,1	-	-
1190	452064,79	2246933,49	Картометрический, 0,1	-	-
1151	452057,21	2246928,63	Картометрический, 0,1	-	-
1191	452343,88	2246989,16	Картометрический, 0,1	-	-
1192	452232,68	2246977,35	Картометрический, 0,1	-	-
1193	452234,98	2246962,30	Картометрический, 0,1	-	-
1194	452243,51	2246963,69	Картометрический, 0,1	-	-
1195	452257,61	2246965,60	Картометрический, 0,1	-	-
1196	452257,78	2246964,69	Картометрический, 0,1	-	-
1197	452260,98	2246965,13	Картометрический, 0,1	-	-
1198	452261,84	2246965,25	Картометрический, 0,1	-	-
1199	452294,24	2246969,69	Картометрический, 0,1	-	-
1200	452326,90	2246975,93	Картометрический, 0,1	-	-
1201	452333,42	2246977,26	Картометрический, 0,1	-	-
1202	452337,57	2246978,03	Картометрический, 0,1	-	-
1203	452358,70	2246981,66	Картометрический, 0,1	-	-
1204	452393,53	2246987,02	Картометрический, 0,1	-	-
1205	452430,54	2246993,16	Картометрический, 0,1	-	-
1206	452431,77	2246994,10	Картометрический, 0,1	-	-
1207	452491,94	2247007,76	Картометрический, 0,1	-	-
1208	452486,71	2247024,02	Картометрический, 0,1	-	-
1209	452428,27	2247009,76	Картометрический, 0,1	-	-
1191	452343,88	2246989,16	Картометрический, 0,1	-	-
1210	452175,09	2254884,26	Картометрический, 0,1	-	-
1211	451836,11	2254883,64	Картометрический, 0,1	-	-
1212	451308,94	2254882,44	Картометрический, 0,1	-	-

1	2	3	4	5	6
1213	451009,33	2254880,40	Картометрический, 0,1	-	-
1214	450417,76	2254880,16	Картометрический, 0,1	-	-
1215	450417,76	2254885,84	Картометрический, 0,1	-	-
1216	450411,83	2254885,83	Картометрический, 0,1	-	-
1217	450416,26	2255151,94	Картометрический, 0,1	-	-
1218	450402,36	2255151,90	Картометрический, 0,1	-	-
1219	450402,52	2255069,27	Картометрический, 0,1	-	-
1220	450402,87	2255027,31	Картометрический, 0,1	-	-
1221	450401,99	2254880,30	Картометрический, 0,1	-	-
1222	449966,82	2254880,52	Картометрический, 0,1	-	-
1223	449966,16	2254850,50	Картометрический, 0,1	-	-
1224	449962,34	2254820,25	Картометрический, 0,1	-	-
1225	449974,73	2254820,44	Картометрический, 0,1	-	-
1226	449976,49	2254820,46	Картометрический, 0,1	-	-
1227	450402,88	2254826,95	Картометрический, 0,1	-	-
1228	450584,48	2254837,99	Картометрический, 0,1	-	-
1229	450842,78	2254825,71	Картометрический, 0,1	-	-
1230	450849,37	2254825,75	Картометрический, 0,1	-	-
1231	450849,52	2254845,58	Картометрический, 0,1	-	-
1232	450892,88	2254845,37	Картометрический, 0,1	-	-
1233	450909,14	2254845,22	Картометрический, 0,1	-	-
1234	451005,07	2254844,51	Картометрический, 0,1	-	-
1235	451161,08	2254844,88	Картометрический, 0,1	-	-
1236	451315,72	2254845,06	Картометрический, 0,1	-	-
1237	451478,77	2254844,83	Картометрический, 0,1	-	-
1238	451712,33	2254844,83	Картометрический, 0,1	-	-
1239	451841,10	2254844,39	Картометрический, 0,1	-	-
1240	452134,02	2254848,69	Картометрический, 0,1	-	-
1241	452115,07	2254831,75	Картометрический, 0,1	-	-
1242	452148,83	2254831,92	Картометрический, 0,1	-	-
1243	452207,06	2254889,40	Картометрический, 0,1	-	-
1244	452181,26	2254889,67	Картометрический, 0,1	-	-
1210	452175,09	2254884,26	Картометрический, 0,1	-	-
1245	453320,54	2244635,12	Картометрический, 0,1	-	-
1246	453318,17	2244645,93	Картометрический, 0,1	-	-
1247	453310,26	2244682,02	Картометрический, 0,1	-	-
1248	453282,51	2244796,46	Картометрический, 0,1	-	-
1249	453267,17	2244849,79	Картометрический, 0,1	-	-
1250	453238,08	2244935,87	Картометрический, 0,1	-	-
1251	453212,06	2245005,23	Картометрический, 0,1	-	-
1252	453193,72	2245062,82	Картометрический, 0,1	-	-
1253	453181,72	2245110,77	Картометрический, 0,1	-	-
1254	453174,48	2245148,59	Картометрический, 0,1	-	-
1255	453171,66	2245153,26	Картометрический, 0,1	-	-
1256	453160,27	2245172,15	Картометрический, 0,1	-	-
1257	453143,37	2245202,16	Картометрический, 0,1	-	-
1258	453151,00	2245170,22	Картометрический, 0,1	-	-
1259	453163,16	2245106,68	Картометрический, 0,1	-	-
1260	453175,45	2245057,63	Картометрический, 0,1	-	-
1261	453194,11	2244999,01	Картометрический, 0,1	-	-

1	2	3	4	5	6
1262	453220,18	2244929,49	Картометрический, 0,1	-	-
1263	453249,04	2244844,13	Картометрический, 0,1	-	-
1264	453264,15	2244791,57	Картометрический, 0,1	-	-
1265	453291,79	2244677,65	Картометрический, 0,1	-	-
1266	453295,10	2244663,56	Картометрический, 0,1	-	-
1267	453299,48	2244644,96	Картометрический, 0,1	-	-
277	453304,92	2244621,93	Картометрический, 0,1	-	-
1268	453320,54	2244635,12	Картометрический, 0,1	-	-
1269	453686,26	2242299,63	Картометрический, 0,1	-	-
1270	453650,22	2242376,22	Картометрический, 0,1	-	-
1271	453704,46	2242219,92	Картометрический, 0,1	-	-
1272	453750,13	2242164,99	Картометрический, 0,1	-	-
1273	453899,56	2242061,17	Картометрический, 0,1	-	-
1274	454095,61	2241922,23	Картометрический, 0,1	-	-
1275	454265,20	2241804,25	Картометрический, 0,1	-	-
1276	454355,07	2241748,59	Картометрический, 0,1	-	-
1277	454356,75	2241755,69	Картометрический, 0,1	-	-
1278	454045,34	2241987,69	Картометрический, 0,1	-	-
1279	453793,23	2242165,24	Картометрический, 0,1	-	-
1280	453742,67	2242210,08	Картометрический, 0,1	-	-
1281	453725,64	2242230,68	Картометрический, 0,1	-	-
1282	453722,18	2242240,93	Картометрический, 0,1	-	-
1283	453708,17	2242259,34	Картометрический, 0,1	-	-
1269	453686,26	2242299,63	Картометрический, 0,1	-	-
1284	453093,23	2245352,52	Картометрический, 0,1	-	-
1285	453049,05	2245442,80	Картометрический, 0,1	-	-
1286	453031,81	2245477,66	Картометрический, 0,1	-	-
1287	453000,69	2245549,14	Картометрический, 0,1	-	-
1288	452980,30	2245595,99	Картометрический, 0,1	-	-
1289	452974,22	2245610,74	Картометрический, 0,1	-	-
1290	452957,11	2245652,21	Картометрический, 0,1	-	-
1291	452956,77	2245653,14	Картометрический, 0,1	-	-
1292	452918,48	2245755,20	Картометрический, 0,1	-	-
1293	452845,93	2245956,95	Картометрический, 0,1	-	-
1294	452845,02	2245959,45	Картометрический, 0,1	-	-
1295	452791,17	2246109,05	Картометрический, 0,1	-	-
1296	452788,32	2246116,98	Картометрический, 0,1	-	-
1297	452765,39	2246110,29	Картометрический, 0,1	-	-
1298	452762,25	2246109,37	Картометрический, 0,1	-	-
1299	452818,64	2245950,09	Картометрический, 0,1	-	-
1300	452892,22	2245745,50	Картометрический, 0,1	-	-
1301	452931,06	2245641,95	Картометрический, 0,1	-	-
1302	452954,53	2245585,07	Картометрический, 0,1	-	-
1303	453006,43	2245465,85	Картометрический, 0,1	-	-
1304	453023,91	2245430,48	Картометрический, 0,1	-	-
1305	453047,46	2245383,03	Картометрический, 0,1	-	-
1306	453049,93	2245384,13	Картометрический, 0,1	-	-
1307	453051,38	2245380,83	Картометрический, 0,1	-	-
1308	453048,90	2245379,74	Картометрический, 0,1	-	-
1309	453068,38	2245339,64	Картометрический, 0,1	-	-

1	2	3	4	5	6
1257	453143,37	2245202,16	Картометрический, 0,1	-	-
1310	453160,27	2245172,15	Картометрический, 0,1	-	-
1255	453171,66	2245153,26	Картометрический, 0,1	-	-
1311	453237,24	2245047,06	Картометрический, 0,1	-	-
1312	453286,53	2244971,88	Картометрический, 0,1	-	-
1313	453362,48	2244864,30	Картометрический, 0,1	-	-
8	453364,23	2244861,95	Картометрический, 0,1	-	-
1314	453399,94	2244814,23	Картометрический, 0,1	-	-
6	453448,68	2244752,19	Картометрический, 0,1	-	-
1315	453513,03	2244672,98	Картометрический, 0,1	-	-
24	453598,21	2244576,13	Картометрический, 0,1	-	-
1316	453648,68	2244522,32	Картометрический, 0,1	-	-
1317	453688,14	2244481,15	Картометрический, 0,1	-	-
211	453694,98	2244474,01	Картометрический, 0,1	-	-
1318	453716,21	2244492,32	Картометрический, 0,1	-	-
1319	453669,01	2244541,59	Картометрический, 0,1	-	-
1320	453618,84	2244595,05	Картометрический, 0,1	-	-
1321	453534,39	2244691,07	Картометрический, 0,1	-	-
1322	453494,36	2244739,39	Картометрический, 0,1	-	-
1323	453422,16	2244831,27	Картометрический, 0,1	-	-
1324	453385,05	2244880,87	Картометрический, 0,1	-	-
1325	453309,66	2244987,63	Картометрический, 0,1	-	-
1326	453256,87	2245068,18	Картометрический, 0,1	-	-
1327	453197,99	2245163,80	Картометрический, 0,1	-	-
1328	453184,24	2245186,64	Картометрический, 0,1	-	-
1329	453167,83	2245215,77	Картометрический, 0,1	-	-
1284	453093,23	2245352,52	Картометрический, 0,1	-	-
1330	451930,08	2246348,12	Картометрический, 0,1	-	-
1331	451918,93	2246384,20	Картометрический, 0,1	-	-
1332	451913,83	2246409,54	Картометрический, 0,1	-	-
1333	451910,85	2246408,38	Картометрический, 0,1	-	-
1334	451906,39	2246436,44	Картометрический, 0,1	-	-
1335	451901,17	2246469,75	Картометрический, 0,1	-	-
1336	451895,51	2246537,79	Картометрический, 0,1	-	-
1337	451893,59	2246556,44	Картометрический, 0,1	-	-
1338	451891,09	2246580,76	Картометрический, 0,1	-	-
1339	451888,69	2246604,11	Картометрический, 0,1	-	-
1340	451884,36	2246603,53	Картометрический, 0,1	-	-
1341	451880,86	2246629,68	Картометрический, 0,1	-	-
1342	451880,42	2246646,30	Картометрический, 0,1	-	-
1343	451889,75	2246671,05	Картометрический, 0,1	-	-
1344	451893,21	2246677,30	Картометрический, 0,1	-	-
1345	451912,47	2246703,16	Картометрический, 0,1	-	-
1346	451914,29	2246701,83	Картометрический, 0,1	-	-
1347	451929,38	2246722,80	Картометрический, 0,1	-	-
1348	451934,19	2246735,35	Картометрический, 0,1	-	-
1166	451941,05	2246744,61	Картометрический, 0,1	-	-
1349	451931,43	2246751,78	Картометрический, 0,1	-	-
1350	451929,19	2246753,45	Картометрический, 0,1	-	-
1351	451873,97	2246677,78	Картометрический, 0,1	-	-

1	2	3	4	5	6
1352	451867,49	2246659,27	Картометрический, 0,1	-	-
1353	451866,99	2246633,12	Картометрический, 0,1	-	-
1354	451868,60	2246615,19	Картометрический, 0,1	-	-
1355	451877,59	2246536,09	Картометрический, 0,1	-	-
1356	451883,27	2246467,90	Картометрический, 0,1	-	-
1357	451893,41	2246403,96	Картометрический, 0,1	-	-
1358	451913,01	2246342,35	Картометрический, 0,1	-	-
1359	451926,77	2246305,06	Картометрический, 0,1	-	-
1360	451927,72	2246284,73	Картометрический, 0,1	-	-
1361	451925,15	2246259,31	Картометрический, 0,1	-	-
1362	451905,49	2246242,52	Картометрический, 0,1	-	-
1363	451893,15	2246218,88	Картометрический, 0,1	-	-
1364	451887,08	2246196,63	Картометрический, 0,1	-	-
1365	451855,46	2246155,60	Картометрический, 0,1	-	-
1366	451804,77	2246092,18	Картометрический, 0,1	-	-
1367	451775,60	2246069,57	Картометрический, 0,1	-	-
1368	451669,45	2246028,19	Картометрический, 0,1	-	-
1369	451639,79	2246009,11	Картометрический, 0,1	-	-
1370	451602,69	2245973,99	Картометрический, 0,1	-	-
1371	451554,98	2245926,26	Картометрический, 0,1	-	-
1372	451505,74	2245877,43	Картометрический, 0,1	-	-
1373	451472,46	2245848,22	Картометрический, 0,1	-	-
1374	451407,92	2245813,00	Картометрический, 0,1	-	-
1375	451388,01	2245804,98	Картометрический, 0,1	-	-
1376	451307,90	2245756,64	Картометрический, 0,1	-	-
1377	451295,60	2245742,51	Картометрический, 0,1	-	-
1378	451198,62	2245667,89	Картометрический, 0,1	-	-
1379	451139,43	2245626,55	Картометрический, 0,1	-	-
1380	451042,63	2245567,97	Картометрический, 0,1	-	-
1381	450998,75	2245547,47	Картометрический, 0,1	-	-
1382	450934,22	2245527,53	Картометрический, 0,1	-	-
1383	450775,61	2245485,82	Картометрический, 0,1	-	-
1384	450734,13	2245470,48	Картометрический, 0,1	-	-
1385	450716,82	2245460,26	Картометрический, 0,1	-	-
1386	450663,91	2245415,50	Картометрический, 0,1	-	-
1387	450644,50	2245398,10	Картометрический, 0,1	-	-
1388	450618,97	2245378,70	Картометрический, 0,1	-	-
1389	450598,87	2245365,66	Картометрический, 0,1	-	-
1390	450577,57	2245353,14	Картометрический, 0,1	-	-
1391	450542,81	2245333,73	Картометрический, 0,1	-	-
1392	450508,92	2245318,37	Картометрический, 0,1	-	-
1393	450475,32	2245308,75	Картометрический, 0,1	-	-
1394	450434,15	2245300,53	Картометрический, 0,1	-	-
1395	450377,09	2245291,15	Картометрический, 0,1	-	-
1396	450374,57	2245289,97	Картометрический, 0,1	-	-
1397	450369,63	2245288,42	Картометрический, 0,1	-	-
1398	450366,46	2245289,40	Картометрический, 0,1	-	-
1399	450356,31	2245287,73	Картометрический, 0,1	-	-
1400	450291,01	2245282,94	Картометрический, 0,1	-	-
1401	450290,28	2245265,61	Картометрический, 0,1	-	-

1	2	3	4	5	6
1402	450290,20	2245262,93	Картометрический, 0,1	-	-
1403	450359,60	2245270,03	Картометрический, 0,1	-	-
1404	450437,33	2245282,82	Картометрический, 0,1	-	-
1405	450479,52	2245291,23	Картометрический, 0,1	-	-
1406	450515,08	2245301,40	Картометрический, 0,1	-	-
1407	450551,11	2245317,75	Картометрический, 0,1	-	-
1408	450586,51	2245337,53	Картометрический, 0,1	-	-
1409	450608,33	2245350,34	Картометрический, 0,1	-	-
1410	450629,28	2245363,94	Картометрический, 0,1	-	-
1411	450656,09	2245384,31	Картометрический, 0,1	-	-
1412	450675,74	2245401,93	Картометрический, 0,1	-	-
1413	450727,27	2245445,54	Картометрический, 0,1	-	-
1414	450741,89	2245454,15	Картометрический, 0,1	-	-
1415	450781,17	2245468,69	Картометрический, 0,1	-	-
1416	450939,06	2245510,17	Картометрический, 0,1	-	-
1417	451005,17	2245530,63	Картометрический, 0,1	-	-
1418	451051,36	2245552,22	Картометрический, 0,1	-	-
1419	451149,25	2245611,45	Картометрический, 0,1	-	-
1420	451210,08	2245653,97	Картометрический, 0,1	-	-
1421	451309,25	2245730,30	Картометрический, 0,1	-	-
1422	451314,25	2245737,65	Картометрический, 0,1	-	-
1423	451318,38	2245742,01	Картометрический, 0,1	-	-
1424	451323,41	2245745,60	Картометрический, 0,1	-	-
1425	451394,95	2245788,37	Картометрический, 0,1	-	-
1426	451415,50	2245796,40	Картометрический, 0,1	-	-
1427	451482,84	2245833,36	Картометрический, 0,1	-	-
1428	451518,01	2245864,27	Картометрический, 0,1	-	-
1429	451567,68	2245913,51	Картометрический, 0,1	-	-
1430	451615,25	2245961,08	Картометрический, 0,1	-	-
1431	451650,94	2245994,88	Картометрический, 0,1	-	-
1432	451677,68	2246012,07	Картометрический, 0,1	-	-
1433	451784,56	2246053,76	Картометрический, 0,1	-	-
1434	451817,49	2246079,27	Картометрический, 0,1	-	-
1435	451869,61	2246144,48	Картометрический, 0,1	-	-
1436	451903,52	2246188,47	Картометрический, 0,1	-	-
1437	451910,01	2246212,28	Картометрический, 0,1	-	-
1438	451919,77	2246230,95	Картометрический, 0,1	-	-
1439	451942,55	2246251,06	Картометрический, 0,1	-	-
1440	451945,77	2246284,21	Картометрический, 0,1	-	-
1441	451944,62	2246308,68	Картометрический, 0,1	-	-
1330	451930,08	2246348,12	Картометрический, 0,1	-	-
1442	454616,70	2242758,16	Картометрический, 0,1	-	-
1443	454594,23	2242876,74	Картометрический, 0,1	-	-
1444	454579,70	2242933,49	Картометрический, 0,1	-	-
1445	454560,11	2242997,38	Картометрический, 0,1	-	-
1446	454485,77	2243211,68	Картометрический, 0,1	-	-
1447	454379,22	2243514,57	Картометрический, 0,1	-	-
1448	454328,08	2243653,75	Картометрический, 0,1	-	-
1449	454275,50	2243771,72	Картометрический, 0,1	-	-
1450	454220,15	2243877,87	Картометрический, 0,1	-	-

1	2	3	4	5	6
1451	454186,47	2243935,01	Картометрический, 0,1	-	-
1452	454125,71	2244028,30	Картометрический, 0,1	-	-
1453	454053,14	2244128,17	Картометрический, 0,1	-	-
222	454002,32	2244192,21	Картометрический, 0,1	-	-
1454	453989,82	2244163,25	Картометрический, 0,1	-	-
1455	454030,91	2244111,18	Картометрический, 0,1	-	-
1456	454102,62	2244012,44	Картометрический, 0,1	-	-
1457	454162,49	2243920,54	Картометрический, 0,1	-	-
1458	454195,75	2243864,15	Картометрический, 0,1	-	-
1459	454250,30	2243759,51	Картометрический, 0,1	-	-
1460	454302,17	2243643,10	Картометрический, 0,1	-	-
1461	454352,81	2243505,30	Картометрический, 0,1	-	-
1462	454459,37	2243202,36	Картометрический, 0,1	-	-
1463	454533,49	2242988,71	Картометрический, 0,1	-	-
1464	454552,70	2242926,02	Картометрический, 0,1	-	-
1465	454566,92	2242870,50	Картометрический, 0,1	-	-
1466	454589,02	2242753,90	Картометрический, 0,1	-	-
1467	454601,56	2242635,42	Картометрический, 0,1	-	-
1468	454604,83	2242535,45	Картометрический, 0,1	-	-
1469	454603,09	2242460,49	Картометрический, 0,1	-	-
1470	454599,15	2242409,62	Картометрический, 0,1	-	-
29	454597,79	2242392,06	Картометрический, 0,1	-	-
1471	454625,55	2242387,80	Картометрический, 0,1	-	-
1472	454631,07	2242459,09	Картометрический, 0,1	-	-
1473	454632,84	2242535,34	Картометрический, 0,1	-	-
1474	454629,52	2242637,15	Картометрический, 0,1	-	-
1442	454616,70	2242758,16	Картометрический, 0,1	-	-
1475	453738,08	2250287,58	Картометрический, 0,1	-	-
1476	453735,10	2250270,60	Картометрический, 0,1	-	-
386	453756,67	2250277,48	Картометрический, 0,1	-	-
1477	453760,67	2250299,94	Картометрический, 0,1	-	-
1478	453739,67	2250296,59	Картометрический, 0,1	-	-
1475	453738,08	2250287,58	Картометрический, 0,1	-	-
1479	448558,43	2258061,54	Картометрический, 0,1	-	-
1480	448515,60	2258122,56	Картометрический, 0,1	-	-
1481	448519,38	2258125,76	Картометрический, 0,1	-	-
1482	448486,55	2258168,34	Картометрический, 0,1	-	-
1483	448479,98	2258165,37	Картометрический, 0,1	-	-
1484	448471,14	2258146,39	Картометрический, 0,1	-	-
1485	448499,99	2258111,74	Картометрический, 0,1	-	-
1486	448543,71	2258049,45	Картометрический, 0,1	-	-
1487	448577,06	2258014,40	Картометрический, 0,1	-	-
1488	448591,10	2257997,91	Картометрический, 0,1	-	-
1489	448598,39	2257986,77	Картометрический, 0,1	-	-
1490	448643,84	2257899,81	Картометрический, 0,1	-	-
1491	448650,53	2257883,78	Картометрический, 0,1	-	-
1492	448657,19	2257864,52	Картометрический, 0,1	-	-
1493	448672,33	2257878,88	Картометрический, 0,1	-	-
1494	448668,30	2257890,56	Картометрический, 0,1	-	-
1495	448661,04	2257907,93	Картометрический, 0,1	-	-

1	2	3	4	5	6
1496	448614,90	2257996,25	Картометрический, 0,1	-	-
1497	448606,29	2258009,39	Картометрический, 0,1	-	-
1498	448591,26	2258027,05	Картометрический, 0,1	-	-
1479	448558,43	2258061,54	Картометрический, 0,1	-	-
1499	458253,87	2245225,14	Картометрический, 0,1	-	-
1500	458249,11	2245237,14	Картометрический, 0,1	-	-
1501	458249,64	2245270,33	Картометрический, 0,1	-	-
1502	458251,08	2245313,69	Картометрический, 0,1	-	-
1503	458256,51	2245340,72	Картометрический, 0,1	-	-
1504	458267,71	2245354,20	Картометрический, 0,1	-	-
1505	458294,38	2245372,83	Картометрический, 0,1	-	-
1506	458366,95	2245414,50	Картометрический, 0,1	-	-
1507	458382,26	2245432,48	Картометрический, 0,1	-	-
1508	458374,85	2245449,44	Картометрический, 0,1	-	-
1509	458366,45	2245463,82	Картометрический, 0,1	-	-
1510	458235,17	2245663,71	Картометрический, 0,1	-	-
1511	458216,83	2245689,38	Картометрический, 0,1	-	-
1512	458194,04	2245727,78	Картометрический, 0,1	-	-
1513	458152,11	2245804,19	Картометрический, 0,1	-	-
1514	458129,94	2245842,03	Картометрический, 0,1	-	-
1515	458114,04	2245863,33	Картометрический, 0,1	-	-
1516	458089,29	2245891,19	Картометрический, 0,1	-	-
1517	457983,59	2245999,09	Картометрический, 0,1	-	-
1518	457933,39	2246056,89	Картометрический, 0,1	-	-
1519	457810,90	2246187,23	Картометрический, 0,1	-	-
1520	457764,71	2246223,24	Картометрический, 0,1	-	-
1521	457709,37	2246256,95	Картометрический, 0,1	-	-
1522	457695,28	2246262,22	Картометрический, 0,1	-	-
1523	457680,98	2246265,30	Картометрический, 0,1	-	-
1524	457634,96	2246270,64	Картометрический, 0,1	-	-
1525	457607,52	2246276,87	Картометрический, 0,1	-	-
1526	457582,89	2246285,73	Картометрический, 0,1	-	-
1527	457559,23	2246297,62	Картометрический, 0,1	-	-
1528	457496,51	2246343,22	Картометрический, 0,1	-	-
1529	457482,63	2246354,83	Картометрический, 0,1	-	-
1530	457463,85	2246372,14	Картометрический, 0,1	-	-
1531	457355,61	2246479,88	Картометрический, 0,1	-	-
1532	457320,30	2246510,62	Картометрический, 0,1	-	-
1533	457280,82	2246536,29	Картометрический, 0,1	-	-
1534	456980,57	2246731,29	Картометрический, 0,1	-	-
1535	456905,01	2246781,97	Картометрический, 0,1	-	-
1536	456854,52	2246821,27	Картометрический, 0,1	-	-
1537	456774,61	2246892,49	Картометрический, 0,1	-	-
1538	456708,41	2246944,45	Картометрический, 0,1	-	-
1539	456568,87	2247058,62	Картометрический, 0,1	-	-
1540	456521,86	2247094,63	Картометрический, 0,1	-	-
1541	456364,94	2247187,52	Картометрический, 0,1	-	-
1542	456253,27	2247259,15	Картометрический, 0,1	-	-
1543	456068,11	2247389,24	Картометрический, 0,1	-	-
1544	455953,05	2247475,35	Картометрический, 0,1	-	-

1	2	3	4	5	6
1545	455812,53	2247629,05	Картометрический, 0,1	-	-
1546	455737,22	2247706,98	Картометрический, 0,1	-	-
1547	455642,54	2247812,61	Картометрический, 0,1	-	-
1548	455527,04	2247950,36	Картометрический, 0,1	-	-
1549	455376,21	2248118,27	Картометрический, 0,1	-	-
1550	455334,40	2248156,83	Картометрический, 0,1	-	-
1551	455306,36	2248190,78	Картометрический, 0,1	-	-
1552	455281,38	2248228,26	Картометрический, 0,1	-	-
1553	455168,70	2248427,53	Картометрический, 0,1	-	-
1554	455116,48	2248526,12	Картометрический, 0,1	-	-
1555	455077,26	2248587,67	Картометрический, 0,1	-	-
1556	455015,97	2248673,27	Картометрический, 0,1	-	-
1557	454964,36	2248751,25	Картометрический, 0,1	-	-
1558	454834,63	2248988,11	Картометрический, 0,1	-	-
1559	454816,82	2248978,13	Картометрический, 0,1	-	-
1560	454958,31	2248722,87	Картометрический, 0,1	-	-
1561	454975,83	2248693,98	Картометрический, 0,1	-	-
1562	454980,26	2248687,76	Картометрический, 0,1	-	-
1563	454995,37	2248666,54	Картометрический, 0,1	-	-
1564	455060,19	2248575,51	Картометрический, 0,1	-	-
1565	455088,94	2248531,16	Картометрический, 0,1	-	-
1566	455108,49	2248497,00	Картометрический, 0,1	-	-
1567	455165,52	2248390,55	Картометрический, 0,1	-	-
1568	455287,21	2248177,09	Картометрический, 0,1	-	-
1569	455343,58	2248120,91	Картометрический, 0,1	-	-
1570	455367,48	2248097,55	Картометрический, 0,1	-	-
1571	455529,87	2247917,58	Картометрический, 0,1	-	-
1572	455538,61	2247907,29	Картометрический, 0,1	-	-
1573	455656,62	2247768,42	Картометрический, 0,1	-	-
1574	455713,03	2247706,54	Картометрический, 0,1	-	-
1575	455787,33	2247629,14	Картометрический, 0,1	-	-
1576	455881,71	2247524,55	Картометрический, 0,1	-	-
1577	455942,06	2247457,68	Картометрический, 0,1	-	-
1578	455963,53	2247439,87	Картометрический, 0,1	-	-
1579	456020,48	2247397,24	Картометрический, 0,1	-	-
1580	456190,88	2247277,08	Картометрический, 0,1	-	-
1581	456315,37	2247194,05	Картометрический, 0,1	-	-
1582	456386,72	2247150,59	Картометрический, 0,1	-	-
1583	456435,55	2247122,50	Картометрический, 0,1	-	-
1584	456456,90	2247110,83	Картометрический, 0,1	-	-
1585	456456,58	2247110,40	Картометрический, 0,1	-	-
1586	456509,09	2247080,19	Картометрический, 0,1	-	-
1587	456562,63	2247040,26	Картометрический, 0,1	-	-
1588	456698,57	2246928,58	Картометрический, 0,1	-	-
1589	456758,52	2246882,27	Картометрический, 0,1	-	-
1590	456845,90	2246801,70	Картометрический, 0,1	-	-
1591	456894,11	2246763,32	Картометрический, 0,1	-	-
1592	457213,06	2246558,21	Картометрический, 0,1	-	-
1593	457308,73	2246495,49	Картометрический, 0,1	-	-
1594	457342,50	2246466,11	Картометрический, 0,1	-	-

1	2	3	4	5	6
1595	457448,48	2246360,60	Картометрический, 0,1	-	-
1596	457466,67	2246343,70	Картометрический, 0,1	-	-
1597	457484,78	2246328,27	Картометрический, 0,1	-	-
1598	457546,05	2246283,35	Картометрический, 0,1	-	-
1599	457575,16	2246268,36	Картометрический, 0,1	-	-
1600	457603,85	2246258,07	Картометрический, 0,1	-	-
1601	457634,63	2246251,60	Картометрический, 0,1	-	-
1602	457649,38	2246249,01	Картометрический, 0,1	-	-
1603	457678,17	2246246,90	Картометрический, 0,1	-	-
1604	457690,07	2246245,17	Картометрический, 0,1	-	-
1605	457701,06	2246240,11	Картометрический, 0,1	-	-
1606	457752,16	2246207,39	Картометрический, 0,1	-	-
1607	457798,35	2246172,89	Картометрический, 0,1	-	-
1608	457919,25	2246044,21	Картометрический, 0,1	-	-
1609	457964,37	2245991,97	Картометрический, 0,1	-	-
1610	457988,99	2245965,90	Картометрический, 0,1	-	-
1611	458075,41	2245878,21	Картометрический, 0,1	-	-
1612	458099,31	2245851,32	Картометрический, 0,1	-	-
1613	458114,08	2245831,51	Картометрический, 0,1	-	-
1614	458135,60	2245794,77	Картометрический, 0,1	-	-
1615	458177,54	2245718,39	Картометрический, 0,1	-	-
1616	458200,80	2245679,17	Картометрический, 0,1	-	-
1617	458349,91	2245452,72	Картометрический, 0,1	-	-
1618	458350,55	2245447,36	Картометрический, 0,1	-	-
1619	458349,66	2245441,67	Картометрический, 0,1	-	-
1620	458347,65	2245436,95	Картометрический, 0,1	-	-
1621	458344,09	2245432,76	Картометрический, 0,1	-	-
1622	458326,46	2245419,43	Картометрический, 0,1	-	-
1623	458273,89	2245388,65	Картометрический, 0,1	-	-
1624	458250,87	2245370,55	Картометрический, 0,1	-	-
1625	458235,31	2245347,69	Картометрический, 0,1	-	-
1626	458228,12	2245321,58	Картометрический, 0,1	-	-
1627	458227,44	2245311,77	Картометрический, 0,1	-	-
1628	458226,92	2245273,46	Картометрический, 0,1	-	-
1629	458227,24	2245232,50	Картометрический, 0,1	-	-
1630	458220,72	2245215,27	Картометрический, 0,1	-	-
1631	458221,05	2245204,72	Картометрический, 0,1	-	-
1632	458226,18	2245198,51	Картометрический, 0,1	-	-
1633	458260,33	2245187,01	Картометрический, 0,1	-	-
1634	458292,92	2245171,74	Картометрический, 0,1	-	-
1635	458310,11	2245158,69	Картометрический, 0,1	-	-
1636	458332,86	2245138,06	Картометрический, 0,1	-	-
1637	458356,77	2245106,80	Картометрический, 0,1	-	-
1638	458561,12	2244776,94	Картометрический, 0,1	-	-
1639	458586,07	2244728,35	Картометрический, 0,1	-	-
1640	458606,19	2244672,97	Картометрический, 0,1	-	-
1641	458619,20	2244609,06	Картометрический, 0,1	-	-
1642	458662,30	2244322,89	Картометрический, 0,1	-	-
1643	458716,35	2243971,48	Картометрический, 0,1	-	-
1644	458745,54	2243775,93	Картометрический, 0,1	-	-

1	2	3	4	5	6
1645	458767,23	2243779,72	Картометрический, 0,1	-	-
1646	458766,54	2243784,24	Картометрический, 0,1	-	-
1647	458760,13	2243823,78	Картометрический, 0,1	-	-
1648	458693,44	2244262,99	Картометрический, 0,1	-	-
1649	458639,56	2244619,37	Картометрический, 0,1	-	-
1650	458628,75	2244676,52	Картометрический, 0,1	-	-
1651	458620,06	2244706,78	Картометрический, 0,1	-	-
1652	458605,76	2244738,91	Картометрический, 0,1	-	-
1653	458582,27	2244786,49	Картометрический, 0,1	-	-
1654	458479,19	2244957,57	Картометрический, 0,1	-	-
1655	458399,70	2245084,42	Картометрический, 0,1	-	-
1656	458375,87	2245119,78	Картометрический, 0,1	-	-
1657	458362,64	2245137,82	Картометрический, 0,1	-	-
1658	458349,53	2245153,10	Картометрический, 0,1	-	-
1659	458326,96	2245173,84	Картометрический, 0,1	-	-
1660	458301,06	2245194,46	Картометрический, 0,1	-	-
1661	458264,00	2245213,62	Картометрический, 0,1	-	-
1499	458253,87	2245225,14	Картометрический, 0,1	-	-
1662	452585,38	2256892,56	Картометрический, 0,1	-	-
1663	452460,78	2256752,16	Картометрический, 0,1	-	-
1664	452462,09	2256749,48	Картометрический, 0,1	-	-
1665	452465,65	2256745,17	Картометрический, 0,1	-	-
1666	452463,20	2256742,52	Картометрический, 0,1	-	-
1667	452459,33	2256747,21	Картометрический, 0,1	-	-
1668	452457,58	2256748,96	Картометрический, 0,1	-	-
1669	452448,90	2256741,29	Картометрический, 0,1	-	-
1670	452427,32	2256727,79	Картометрический, 0,1	-	-
1671	452311,74	2256688,25	Картометрический, 0,1	-	-
1672	452292,40	2256679,18	Картометрический, 0,1	-	-
1673	452269,00	2256664,48	Картометрический, 0,1	-	-
1674	452270,89	2256654,02	Картометрический, 0,1	-	-
1675	452260,02	2256644,97	Картометрический, 0,1	-	-
1676	452247,27	2256631,32	Картометрический, 0,1	-	-
1677	452234,52	2256611,70	Картометрический, 0,1	-	-
1678	452225,31	2256592,32	Картометрический, 0,1	-	-
1679	452208,38	2256592,03	Картометрический, 0,1	-	-
1680	452208,49	2256584,86	Картометрический, 0,1	-	-
1681	452205,75	2256576,63	Картометрический, 0,1	-	-
1682	452197,56	2256571,76	Картометрический, 0,1	-	-
1683	452191,96	2256570,50	Картометрический, 0,1	-	-
1684	452165,64	2256571,39	Картометрический, 0,1	-	-
1685	452122,02	2256581,44	Картометрический, 0,1	-	-
1686	452120,23	2256584,27	Картометрический, 0,1	-	-
1687	452112,47	2256587,90	Картометрический, 0,1	-	-
1688	452111,76	2256554,69	Картометрический, 0,1	-	-
1689	452124,37	2256559,57	Картометрический, 0,1	-	-
1690	452192,15	2256544,40	Картометрический, 0,1	-	-
1691	452203,04	2256537,66	Картометрический, 0,1	-	-
1692	452204,96	2256491,40	Картометрический, 0,1	-	-
1693	452212,12	2256491,14	Картометрический, 0,1	-	-

1	2	3	4	5	6
1694	452212,12	2256485,93	Картометрический, 0,1	-	-
1695	452205,20	2256485,80	Картометрический, 0,1	-	-
1696	452211,55	2256184,46	Картометрический, 0,1	-	-
1697	452217,94	2255887,37	Картометрический, 0,1	-	-
1698	452221,52	2255887,12	Картометрический, 0,1	-	-
1699	452221,51	2255881,59	Картометрический, 0,1	-	-
1700	452218,04	2255881,77	Картометрический, 0,1	-	-
1701	452224,45	2255576,90	Картометрический, 0,1	-	-
1702	452228,40	2255396,60	Картометрический, 0,1	-	-
1703	452236,33	2255033,07	Картометрический, 0,1	-	-
1704	452241,22	2254981,31	Картометрический, 0,1	-	-
704	452246,57	2254982,39	Картометрический, 0,1	-	-
1705	452268,51	2254987,91	Картометрический, 0,1	-	-
702	452266,57	2255008,80	Картометрический, 0,1	-	-
1706	452264,19	2255034,44	Картометрический, 0,1	-	-
1707	452260,70	2255233,83	Картометрический, 0,1	-	-
1708	452256,40	2255397,20	Картометрический, 0,1	-	-
1709	452252,44	2255577,52	Картометрический, 0,1	-	-
1710	452239,55	2256185,06	Картометрический, 0,1	-	-
1711	452231,61	2256555,14	Картометрический, 0,1	-	-
1712	452238,90	2256579,31	Картометрический, 0,1	-	-
1713	452257,99	2256612,76	Картометрический, 0,1	-	-
1714	452268,58	2256628,11	Картометрический, 0,1	-	-
1715	452288,72	2256644,72	Картометрический, 0,1	-	-
1716	452305,36	2256654,33	Картометрический, 0,1	-	-
1717	452322,20	2256662,22	Картометрический, 0,1	-	-
1718	452438,67	2256702,09	Картометрический, 0,1	-	-
1719	452466,56	2256719,51	Картометрический, 0,1	-	-
1720	452478,56	2256730,13	Картометрический, 0,1	-	-
1721	452605,57	2256873,15	Картометрический, 0,1	-	-
1722	452622,85	2256887,02	Картометрический, 0,1	-	-
1723	452640,11	2256896,00	Картометрический, 0,1	-	-
1724	452663,45	2256902,57	Картометрический, 0,1	-	-
1725	452712,82	2256903,99	Картометрический, 0,1	-	-
1726	452923,76	2256896,08	Картометрический, 0,1	-	-
1727	452959,37	2256894,05	Картометрический, 0,1	-	-
1728	453000,40	2256884,83	Картометрический, 0,1	-	-
1729	453124,95	2256841,77	Картометрический, 0,1	-	-
1730	453176,16	2256828,10	Картометрический, 0,1	-	-
1731	453247,37	2256818,90	Картометрический, 0,1	-	-
1732	453498,34	2256796,31	Картометрический, 0,1	-	-
1733	453702,02	2256778,75	Картометрический, 0,1	-	-
1734	453766,20	2256775,30	Картометрический, 0,1	-	-
1735	454119,55	2256772,81	Картометрический, 0,1	-	-
1736	454151,58	2256774,42	Картометрический, 0,1	-	-
1737	454185,41	2256778,66	Картометрический, 0,1	-	-
1738	454498,23	2256857,21	Картометрический, 0,1	-	-
1739	454537,77	2256869,81	Картометрический, 0,1	-	-
1740	454575,22	2256889,17	Картометрический, 0,1	-	-
1741	454690,86	2256962,70	Картометрический, 0,1	-	-

1	2	3	4	5	6
1742	454725,38	2256987,33	Картометрический, 0,1	-	-
1743	454918,64	2257191,11	Картометрический, 0,1	-	-
1744	455102,91	2257387,30	Картометрический, 0,1	-	-
1745	455156,70	2257438,16	Картометрический, 0,1	-	-
1746	455177,66	2257456,20	Картометрический, 0,1	-	-
1747	455201,85	2257473,58	Картометрический, 0,1	-	-
1748	455220,37	2257482,37	Картометрический, 0,1	-	-
1749	455254,13	2257492,16	Картометрический, 0,1	-	-
1750	455581,58	2257572,17	Картометрический, 0,1	-	-
1751	455602,47	2257577,65	Картометрический, 0,1	-	-
1752	455663,17	2257587,34	Картометрический, 0,1	-	-
531	455664,53	2257614,09	Картометрический, 0,1	-	-
1753	455651,83	2257614,19	Картометрический, 0,1	-	-
1754	455631,97	2257612,47	Картометрический, 0,1	-	-
1755	455575,10	2257599,40	Картометрический, 0,1	-	-
1756	455336,53	2257540,82	Картометрический, 0,1	-	-
1757	455246,94	2257519,24	Картометрический, 0,1	-	-
1758	455211,05	2257508,82	Картометрический, 0,1	-	-
1759	455187,20	2257497,54	Картометрический, 0,1	-	-
1760	455160,33	2257478,20	Картометрический, 0,1	-	-
1761	455137,14	2257457,07	Картометрический, 0,1	-	-
1762	455083,17	2257407,16	Картометрический, 0,1	-	-
1763	454898,20	2257210,24	Картометрический, 0,1	-	-
1764	454707,32	2257008,84	Картометрический, 0,1	-	-
1765	454675,20	2256985,91	Картометрический, 0,1	-	-
1766	454560,95	2256913,29	Картометрический, 0,1	-	-
1767	454527,16	2256895,79	Картометрический, 0,1	-	-
1768	454490,92	2256884,25	Картометрический, 0,1	-	-
1769	454373,58	2256854,03	Картометрический, 0,1	-	-
1770	454173,94	2256804,63	Картометрический, 0,1	-	-
1771	454136,28	2256801,51	Картометрический, 0,1	-	-
1772	454119,07	2256800,80	Картометрический, 0,1	-	-
1773	453766,86	2256803,29	Картометрический, 0,1	-	-
1774	453704,18	2256806,66	Картометрический, 0,1	-	-
1775	453500,80	2256824,21	Картометрический, 0,1	-	-
1776	453250,16	2256846,75	Картометрический, 0,1	-	-
1777	453181,37	2256855,64	Картометрический, 0,1	-	-
1778	453133,25	2256868,51	Картометрический, 0,1	-	-
1779	453008,06	2256911,80	Картометрический, 0,1	-	-
1780	452963,27	2256921,86	Картометрический, 0,1	-	-
1781	452925,12	2256924,04	Картометрический, 0,1	-	-
1782	452712,88	2256931,98	Картометрический, 0,1	-	-
1783	452660,27	2256930,48	Картометрический, 0,1	-	-
1784	452628,88	2256921,72	Картометрический, 0,1	-	-
1785	452607,83	2256910,76	Картометрический, 0,1	-	-
1662	452585,38	2256892,56	Картометрический, 0,1	-	-
1786	478167,14	2242768,40	Картометрический, 0,1	-	-
1787	478145,89	2242816,58	Картометрический, 0,1	-	-
1788	478122,77	2242850,59	Картометрический, 0,1	-	-
1789	478101,13	2242876,26	Картометрический, 0,1	-	-

1	2	3	4	5	6
1790	478059,29	2242913,08	Картометрический, 0,1	-	-
1791	477995,58	2242965,99	Картометрический, 0,1	-	-
1792	477918,54	2243029,77	Картометрический, 0,1	-	-
1793	477805,95	2243122,11	Картометрический, 0,1	-	-
1794	477613,71	2243280,89	Картометрический, 0,1	-	-
1795	477532,70	2243347,24	Картометрический, 0,1	-	-
1796	477444,53	2243419,66	Картометрический, 0,1	-	-
1797	477333,39	2243512,29	Картометрический, 0,1	-	-
1798	477185,21	2243633,36	Картометрический, 0,1	-	-
1799	477026,02	2243764,87	Картометрический, 0,1	-	-
1800	476909,48	2243861,33	Картометрический, 0,1	-	-
1801	476793,71	2243955,84	Картометрический, 0,1	-	-
1802	476731,03	2244007,52	Картометрический, 0,1	-	-
1803	476693,83	2244034,36	Картометрический, 0,1	-	-
1804	476639,96	2244069,56	Картометрический, 0,1	-	-
1805	476578,27	2244104,27	Картометрический, 0,1	-	-
1806	476533,50	2244126,26	Картометрический, 0,1	-	-
1807	476472,99	2244152,46	Картометрический, 0,1	-	-
1808	476369,58	2244195,89	Картометрический, 0,1	-	-
1809	476277,37	2244234,70	Картометрический, 0,1	-	-
1810	476171,19	2244279,36	Картометрический, 0,1	-	-
1811	476054,51	2244328,28	Картометрический, 0,1	-	-
1812	475931,79	2244380,26	Картометрический, 0,1	-	-
1813	475846,81	2244416,04	Картометрический, 0,1	-	-
1814	475758,99	2244453,13	Картометрический, 0,1	-	-
1815	475667,35	2244490,82	Картометрический, 0,1	-	-
1816	475607,38	2244513,05	Картометрический, 0,1	-	-
1817	475543,29	2244535,27	Картометрический, 0,1	-	-
1818	475471,08	2244557,02	Картометрический, 0,1	-	-
1819	475375,76	2244583,87	Картометрический, 0,1	-	-
1820	475213,53	2244629,80	Картометрический, 0,1	-	-
1821	474930,73	2244709,81	Картометрический, 0,1	-	-
1822	474794,27	2244748,44	Картометрический, 0,1	-	-
1823	474568,76	2244811,38	Картометрический, 0,1	-	-
1824	474402,91	2244857,88	Картометрический, 0,1	-	-
1825	474196,73	2244915,70	Картометрический, 0,1	-	-
1826	473991,46	2244973,25	Картометрический, 0,1	-	-
1827	473881,49	2245004,06	Картометрический, 0,1	-	-
1828	473776,00	2245033,35	Картометрический, 0,1	-	-
1829	473664,94	2245063,70	Картометрический, 0,1	-	-
1830	473582,61	2245087,13	Картометрический, 0,1	-	-
1831	473512,04	2245107,03	Картометрический, 0,1	-	-
1832	473360,04	2245149,25	Картометрический, 0,1	-	-
1833	473193,96	2245195,80	Картометрический, 0,1	-	-
1834	473084,96	2245226,50	Картометрический, 0,1	-	-
1835	472928,32	2245270,18	Картометрический, 0,1	-	-
1836	472817,25	2245301,30	Картометрический, 0,1	-	-
1837	472731,85	2245322,56	Картометрический, 0,1	-	-
1838	472690,19	2245329,88	Картометрический, 0,1	-	-
1839	472646,11	2245334,84	Картометрический, 0,1	-	-

1	2	3	4	5	6
1840	472595,26	2245339,42	Картометрический, 0,1	-	-
1841	472538,31	2245340,50	Картометрический, 0,1	-	-
1842	472487,25	2245340,11	Картометрический, 0,1	-	-
1843	472408,05	2245338,15	Картометрический, 0,1	-	-
1844	472334,11	2245335,04	Картометрический, 0,1	-	-
1845	472334,02	2245335,05	Картометрический, 0,1	-	-
1846	472132,34	2245326,37	Картометрический, 0,1	-	-
1847	471932,53	2245317,82	Картометрический, 0,1	-	-
1848	471788,76	2245311,94	Картометрический, 0,1	-	-
1849	471644,20	2245305,94	Картометрический, 0,1	-	-
1850	471474,01	2245298,82	Картометрический, 0,1	-	-
1851	471392,22	2245295,58	Картометрический, 0,1	-	-
1852	471244,95	2245289,39	Картометрический, 0,1	-	-
1853	471220,47	2245289,28	Картометрический, 0,1	-	-
1854	471176,16	2245290,82	Картометрический, 0,1	-	-
1855	471130,08	2245294,72	Картометрический, 0,1	-	-
1856	471091,90	2245300,18	Картометрический, 0,1	-	-
1857	471055,15	2245307,99	Картометрический, 0,1	-	-
1858	471013,45	2245319,73	Картометрический, 0,1	-	-
1859	470985,42	2245328,56	Картометрический, 0,1	-	-
1860	470944,54	2245342,69	Картометрический, 0,1	-	-
1861	470903,42	2245359,53	Картометрический, 0,1	-	-
1862	470860,32	2245380,88	Картометрический, 0,1	-	-
1863	470824,12	2245401,08	Картометрический, 0,1	-	-
1864	470762,82	2245440,60	Картометрический, 0,1	-	-
1865	470557,25	2245579,53	Картометрический, 0,1	-	-
1866	470415,29	2245673,14	Картометрический, 0,1	-	-
1867	470385,64	2245689,55	Картометрический, 0,1	-	-
1868	470362,29	2245699,72	Картометрический, 0,1	-	-
1869	470345,85	2245705,48	Картометрический, 0,1	-	-
1870	470259,45	2245732,69	Картометрический, 0,1	-	-
1871	470092,30	2245784,89	Картометрический, 0,1	-	-
1872	469895,20	2245846,47	Картометрический, 0,1	-	-
1873	469809,92	2245873,52	Картометрический, 0,1	-	-
1874	469573,73	2245947,34	Картометрический, 0,1	-	-
1875	469410,23	2245998,37	Картометрический, 0,1	-	-
1876	469310,45	2246029,87	Картометрический, 0,1	-	-
1877	469227,37	2246058,91	Картометрический, 0,1	-	-
1878	469182,51	2246078,67	Картометрический, 0,1	-	-
1879	469133,97	2246102,93	Картометрический, 0,1	-	-
1880	469106,16	2246118,08	Картометрический, 0,1	-	-
1881	469088,30	2246128,67	Картометрический, 0,1	-	-
1882	469026,05	2246169,90	Картометрический, 0,1	-	-
1883	468924,88	2246247,46	Картометрический, 0,1	-	-
1884	468795,05	2246348,68	Картометрический, 0,1	-	-
1885	468628,74	2246478,32	Картометрический, 0,1	-	-
1886	468507,47	2246572,99	Картометрический, 0,1	-	-
1887	468362,82	2246685,78	Картометрический, 0,1	-	-
1888	468291,63	2246741,35	Картометрический, 0,1	-	-
1889	468291,26	2246741,05	Картометрический, 0,1	-	-

1	2	3	4	5	6
1890	468153,75	2246849,07	Картометрический, 0,1	-	-
1891	468141,94	2246857,62	Картометрический, 0,1	-	-
1892	468102,20	2246882,94	Картометрический, 0,1	-	-
1893	468050,16	2246910,07	Картометрический, 0,1	-	-
1894	467963,94	2246942,57	Картометрический, 0,1	-	-
1895	467917,49	2246956,86	Картометрический, 0,1	-	-
1896	467867,66	2246968,12	Картометрический, 0,1	-	-
1897	467826,01	2246978,97	Картометрический, 0,1	-	-
1898	467775,63	2246981,78	Картометрический, 0,1	-	-
1899	467768,64	2246980,82	Картометрический, 0,1	-	-
1900	467735,18	2246982,81	Картометрический, 0,1	-	-
1901	467144,96	2247003,41	Картометрический, 0,1	-	-
1902	467131,66	2247006,33	Картометрический, 0,1	-	-
1903	466874,62	2247014,46	Картометрический, 0,1	-	-
1904	466787,67	2247019,60	Картометрический, 0,1	-	-
1905	466573,48	2247027,04	Картометрический, 0,1	-	-
1906	466532,51	2247028,47	Картометрический, 0,1	-	-
1907	466525,76	2247028,70	Картометрический, 0,1	-	-
1908	466409,75	2247032,48	Картометрический, 0,1	-	-
1909	466211,86	2247038,41	Картометрический, 0,1	-	-
1910	466183,66	2247040,05	Картометрический, 0,1	-	-
1911	466091,82	2247048,49	Картометрический, 0,1	-	-
1912	466083,84	2247046,65	Картометрический, 0,1	-	-
1913	466044,14	2247052,88	Картометрический, 0,1	-	-
1914	466000,72	2247061,26	Картометрический, 0,1	-	-
1915	465926,67	2247079,86	Картометрический, 0,1	-	-
1916	465882,39	2247094,79	Картометрический, 0,1	-	-
1917	465809,85	2247124,77	Картометрический, 0,1	-	-
1918	465752,18	2247153,10	Картометрический, 0,1	-	-
1919	465719,13	2247171,97	Картометрический, 0,1	-	-
1920	465713,96	2247176,65	Картометрический, 0,1	-	-
1921	465677,03	2247198,42	Картометрический, 0,1	-	-
1922	465613,56	2247243,55	Картометрический, 0,1	-	-
1923	465497,16	2247333,18	Картометрический, 0,1	-	-
1924	465495,01	2247333,07	Картометрический, 0,1	-	-
1925	465490,44	2247335,36	Картометрический, 0,1	-	-
1926	465324,87	2247460,27	Картометрический, 0,1	-	-
1927	465318,43	2247467,30	Картометрический, 0,1	-	-
1928	465170,94	2247578,32	Картометрический, 0,1	-	-
1929	465096,77	2247635,39	Картометрический, 0,1	-	-
1930	465023,48	2247689,44	Картометрический, 0,1	-	-
1931	464981,22	2247720,36	Картометрический, 0,1	-	-
1932	464884,25	2247792,38	Картометрический, 0,1	-	-
1933	464458,57	2248113,76	Картометрический, 0,1	-	-
1934	464404,79	2248151,13	Картометрический, 0,1	-	-
1935	464339,08	2248190,99	Картометрический, 0,1	-	-
1936	464292,37	2248215,39	Картометрический, 0,1	-	-
1937	464218,73	2248248,68	Картометрический, 0,1	-	-
1938	464171,41	2248267,98	Картометрический, 0,1	-	-
1939	464045,12	2248302,09	Картометрический, 0,1	-	-

1	2	3	4	5	6
1940	464007,26	2248306,63	Картометрический, 0,1	-	-
1941	463986,29	2248311,03	Картометрический, 0,1	-	-
1942	463937,35	2248314,26	Картометрический, 0,1	-	-
1943	463452,89	2248356,04	Картометрический, 0,1	-	-
1944	463416,16	2248361,78	Картометрический, 0,1	-	-
1945	463369,36	2248363,39	Картометрический, 0,1	-	-
1946	462994,13	2248395,80	Картометрический, 0,1	-	-
1947	461382,27	2248535,00	Картометрический, 0,1	-	-
1948	461348,17	2248539,42	Картометрический, 0,1	-	-
1949	461311,61	2248546,69	Картометрический, 0,1	-	-
1950	461261,34	2248560,37	Картометрический, 0,1	-	-
1951	461176,53	2248586,39	Картометрический, 0,1	-	-
1952	461131,93	2248602,69	Картометрический, 0,1	-	-
1953	461077,69	2248626,23	Картометрический, 0,1	-	-
1954	461043,84	2248642,99	Картометрический, 0,1	-	-
1955	461006,37	2248663,90	Картометрический, 0,1	-	-
1956	460973,72	2248684,09	Картометрический, 0,1	-	-
1957	460916,96	2248722,09	Картометрический, 0,1	-	-
1958	460757,42	2248837,24	Картометрический, 0,1	-	-
1959	460373,72	2249110,53	Картометрический, 0,1	-	-
1960	460296,02	2249166,27	Картометрический, 0,1	-	-
1961	460216,80	2249222,40	Картометрический, 0,1	-	-
1962	460137,20	2249278,20	Картометрический, 0,1	-	-
1963	460061,71	2249333,95	Картометрический, 0,1	-	-
1964	459990,17	2249386,17	Картометрический, 0,1	-	-
1965	459835,90	2249495,15	Картометрический, 0,1	-	-
1966	459680,96	2249605,87	Картометрический, 0,1	-	-
1967	459605,48	2249658,94	Картометрический, 0,1	-	-
1968	459547,47	2249697,90	Картометрический, 0,1	-	-
1969	459517,23	2249697,75	Картометрический, 0,1	-	-
1970	459503,98	2249697,61	Картометрический, 0,1	-	-
1971	459508,49	2249694,20	Картометрический, 0,1	-	-
1972	459584,78	2249638,23	Картометрический, 0,1	-	-
1973	459666,68	2249581,28	Картометрический, 0,1	-	-
1974	459819,53	2249470,20	Картометрический, 0,1	-	-
1975	459971,13	2249364,05	Картометрический, 0,1	-	-
1976	460047,28	2249308,49	Картометрический, 0,1	-	-
1977	460122,74	2249258,42	Картометрический, 0,1	-	-
1978	460273,52	2249149,39	Картометрический, 0,1	-	-
1979	460358,17	2249090,79	Картометрический, 0,1	-	-
1980	460533,75	2248960,19	Картометрический, 0,1	-	-
1981	460663,48	2248866,63	Картометрический, 0,1	-	-
1982	460741,57	2248811,16	Картометрический, 0,1	-	-
1983	460819,81	2248757,42	Картометрический, 0,1	-	-
1984	460904,09	2248695,45	Картометрический, 0,1	-	-
1985	460941,81	2248670,53	Картометрический, 0,1	-	-
1986	460981,04	2248645,98	Картометрический, 0,1	-	-
1987	461025,45	2248621,15	Картометрический, 0,1	-	-
1988	461070,37	2248598,75	Картометрический, 0,1	-	-
1989	461112,83	2248579,76	Картометрический, 0,1	-	-

1	2	3	4	5	6
1990	461161,52	2248559,89	Картометрический, 0,1	-	-
1991	461201,74	2248544,80	Картометрический, 0,1	-	-
1992	461251,45	2248533,35	Картометрический, 0,1	-	-
1993	461298,72	2248524,12	Картометрический, 0,1	-	-
1994	461345,57	2248514,70	Картометрический, 0,1	-	-
1995	461381,04	2248510,23	Картометрический, 0,1	-	-
1996	461537,68	2248497,33	Картометрический, 0,1	-	-
1997	461630,80	2248491,07	Картометрический, 0,1	-	-
1998	461721,18	2248483,44	Картометрический, 0,1	-	-
1999	461777,61	2248476,53	Картометрический, 0,1	-	-
2000	461998,64	2248457,93	Картометрический, 0,1	-	-
2001	462093,61	2248450,19	Картометрический, 0,1	-	-
2002	462183,16	2248441,33	Картометрический, 0,1	-	-
2003	462278,91	2248433,48	Картометрический, 0,1	-	-
2004	462366,83	2248426,67	Картометрический, 0,1	-	-
2005	462466,38	2248417,61	Картометрический, 0,1	-	-
2006	462803,15	2248390,31	Картометрический, 0,1	-	-
2007	462897,35	2248379,39	Картометрический, 0,1	-	-
2008	462992,52	2248370,86	Картометрический, 0,1	-	-
2009	463086,10	2248363,49	Картометрический, 0,1	-	-
2010	463179,64	2248357,69	Картометрический, 0,1	-	-
2011	463450,97	2248334,13	Картометрический, 0,1	-	-
2012	463564,51	2248321,33	Картометрический, 0,1	-	-
2013	463649,54	2248314,16	Картометрический, 0,1	-	-
2014	463741,65	2248305,08	Картометрический, 0,1	-	-
2015	463938,32	2248287,69	Картометрический, 0,1	-	-
2016	463986,57	2248281,64	Картометрический, 0,1	-	-
2017	464043,41	2248276,41	Картометрический, 0,1	-	-
2018	464080,32	2248268,34	Картометрический, 0,1	-	-
2019	464125,85	2248255,86	Картометрический, 0,1	-	-
2020	464200,59	2248230,86	Картометрический, 0,1	-	-
2021	464236,30	2248217,03	Картометрический, 0,1	-	-
2022	464282,67	2248195,64	Картометрический, 0,1	-	-
2023	464328,40	2248171,76	Картометрический, 0,1	-	-
2024	464392,64	2248132,77	Картометрический, 0,1	-	-
2025	464445,54	2248096,04	Картометрический, 0,1	-	-
2026	464573,86	2247998,76	Картометрический, 0,1	-	-
2027	464800,75	2247827,84	Картометрический, 0,1	-	-
2028	464869,13	2247774,92	Картометрический, 0,1	-	-
2029	464942,95	2247720,78	Картометрический, 0,1	-	-
2030	465009,93	2247670,35	Картометрический, 0,1	-	-
2031	465016,12	2247662,60	Картометрический, 0,1	-	-
2032	465157,34	2247555,15	Картометрический, 0,1	-	-
2033	465173,49	2247547,11	Картометрический, 0,1	-	-
2034	465602,64	2247222,84	Картометрический, 0,1	-	-
2035	465659,31	2247183,05	Картометрический, 0,1	-	-
2036	465701,71	2247156,59	Картометрический, 0,1	-	-
2037	465741,87	2247133,67	Картометрический, 0,1	-	-
2038	465811,12	2247098,43	Картометрический, 0,1	-	-
2039	465874,73	2247074,16	Картометрический, 0,1	-	-

1	2	3	4	5	6
2040	465920,38	2247058,77	Картометрический, 0,1	-	-
2041	465996,11	2247039,75	Картометрический, 0,1	-	-
2042	466040,36	2247031,21	Картометрический, 0,1	-	-
2043	466127,23	2247019,25	Картометрический, 0,1	-	-
2044	466169,46	2247016,33	Картометрический, 0,1	-	-
2045	466366,07	2247009,54	Картометрический, 0,1	-	-
2046	466374,03	2247008,03	Картометрический, 0,1	-	-
2047	466414,12	2247005,47	Картометрический, 0,1	-	-
2048	466531,91	2247001,54	Картометрический, 0,1	-	-
2049	466572,73	2247000,18	Картометрический, 0,1	-	-
2050	466690,04	2246996,27	Картометрический, 0,1	-	-
2051	466784,29	2246991,71	Картометрический, 0,1	-	-
2052	466974,69	2246985,32	Картометрический, 0,1	-	-
2053	466988,34	2246987,56	Картометрический, 0,1	-	-
2054	467268,83	2246977,48	Картометрический, 0,1	-	-
2055	467276,66	2246974,35	Картометрический, 0,1	-	-
2056	467438,66	2246967,76	Картометрический, 0,1	-	-
2057	467452,09	2246970,68	Картометрический, 0,1	-	-
2058	467734,15	2246960,83	Картометрический, 0,1	-	-
2059	467776,11	2246958,34	Картометрический, 0,1	-	-
2060	467822,49	2246953,73	Картометрический, 0,1	-	-
2061	467863,32	2246946,55	Картометрический, 0,1	-	-
2062	467911,83	2246935,58	Картометрический, 0,1	-	-
2063	467956,78	2246921,76	Картометрический, 0,1	-	-
2064	468040,81	2246887,49	Картометрический, 0,1	-	-
2065	468083,29	2246865,17	Картометрический, 0,1	-	-
2066	468122,87	2246841,04	Картометрический, 0,1	-	-
2067	468161,09	2246814,50	Картометрический, 0,1	-	-
2068	468273,84	2246726,75	Картометрический, 0,1	-	-
2069	468274,20	2246727,04	Картометрический, 0,1	-	-
2070	468349,29	2246668,44	Картометрический, 0,1	-	-
2071	468493,92	2246555,66	Картометрический, 0,1	-	-
2072	468615,23	2246460,96	Картометрический, 0,1	-	-
2073	468781,52	2246331,32	Картометрический, 0,1	-	-
2074	468911,39	2246230,09	Картометрический, 0,1	-	-
2075	469013,29	2246151,98	Картометрический, 0,1	-	-
2076	469076,81	2246109,91	Картометрический, 0,1	-	-
2077	469095,13	2246099,04	Картометрический, 0,1	-	-
2078	469123,75	2246083,44	Картометрический, 0,1	-	-
2079	469173,20	2246058,74	Картометрический, 0,1	-	-
2080	469219,20	2246038,47	Картометрический, 0,1	-	-
2081	469303,73	2246008,91	Картометрический, 0,1	-	-
2082	469403,63	2245977,39	Картометрический, 0,1	-	-
2083	469567,17	2245926,34	Картометрический, 0,1	-	-
2084	469803,34	2245852,52	Картометрический, 0,1	-	-
2085	469888,58	2245825,49	Картометрический, 0,1	-	-
2086	470085,74	2245763,89	Картометрический, 0,1	-	-
2087	470252,89	2245711,69	Картометрический, 0,1	-	-
2088	470338,87	2245684,61	Картометрический, 0,1	-	-
2089	470354,53	2245679,13	Картометрический, 0,1	-	-

1	2	3	4	5	6
2090	470375,84	2245669,84	Картометрический, 0,1	-	-
2091	470404,08	2245654,22	Картометрический, 0,1	-	-
2092	470544,95	2245561,29	Картометрический, 0,1	-	-
2093	470750,62	2245422,30	Картометрический, 0,1	-	-
2094	470812,83	2245382,20	Картометрический, 0,1	-	-
2095	470850,10	2245361,39	Картометрический, 0,1	-	-
2096	470894,33	2245339,50	Картометрический, 0,1	-	-
2097	470936,90	2245322,06	Картометрический, 0,1	-	-
2098	470978,56	2245307,65	Картометрический, 0,1	-	-
2099	471007,09	2245298,67	Картометрический, 0,1	-	-
2100	471049,86	2245286,63	Картометрический, 0,1	-	-
2101	471088,09	2245278,51	Картометрический, 0,1	-	-
2102	471127,60	2245272,86	Картометрический, 0,1	-	-
2103	471174,84	2245268,86	Картометрический, 0,1	-	-
2104	471220,29	2245267,28	Картометрический, 0,1	-	-
2105	471245,41	2245267,40	Картометрический, 0,1	-	-
2106	471393,19	2245273,59	Картометрический, 0,1	-	-
2107	471474,91	2245276,83	Картометрический, 0,1	-	-
2108	471645,12	2245283,95	Картометрический, 0,1	-	-
2109	471789,62	2245289,95	Картометрический, 0,1	-	-
2110	471933,49	2245295,83	Картометрический, 0,1	-	-
2111	472133,34	2245304,40	Картометрический, 0,1	-	-
2112	472286,61	2245311,06	Картометрический, 0,1	-	-
2113	472286,75	2245311,08	Картометрический, 0,1	-	-
2114	472408,46	2245315,35	Картометрический, 0,1	-	-
2115	472487,48	2245318,11	Картометрический, 0,1	-	-
2116	472538,83	2245318,50	Картометрический, 0,1	-	-
2117	472593,41	2245317,50	Картометрический, 0,1	-	-
2118	472642,84	2245312,78	Картометрический, 0,1	-	-
2119	472686,98	2245308,11	Картометрический, 0,1	-	-
2120	472727,39	2245301,01	Картометрический, 0,1	-	-
2121	472811,48	2245280,07	Картометрический, 0,1	-	-
2122	472922,40	2245248,99	Картометрический, 0,1	-	-
2123	473079,02	2245205,32	Картометрический, 0,1	-	-
2124	473188,02	2245174,62	Картометрический, 0,1	-	-
2125	473354,10	2245128,07	Картометрический, 0,1	-	-
2126	473506,14	2245085,83	Картометрический, 0,1	-	-
2127	473576,58	2245065,98	Картометрический, 0,1	-	-
2128	473659,05	2245042,51	Картометрический, 0,1	-	-
2129	473770,17	2245012,13	Картометрический, 0,1	-	-
2130	473875,57	2244982,87	Картометрический, 0,1	-	-
2131	473987,68	2244951,46	Картометрический, 0,1	-	-
2132	474190,79	2244894,52	Картометрический, 0,1	-	-
2133	474396,96	2244836,70	Картометрический, 0,1	-	-
2134	474562,83	2244790,20	Картометрический, 0,1	-	-
2135	474788,33	2244727,25	Картометрический, 0,1	-	-
2136	474924,75	2244688,64	Картометрический, 0,1	-	-
2137	475207,53	2244608,63	Картометрический, 0,1	-	-
2138	475369,81	2244562,69	Картометрический, 0,1	-	-
2139	475464,97	2244535,88	Картометрический, 0,1	-	-

1	2	3	4	5	6
2140	475536,54	2244514,33	Картометрический, 0,1	-	-
2141	475599,89	2244492,36	Картометрический, 0,1	-	-
2142	475659,36	2244470,32	Картометрический, 0,1	-	-
2143	475750,64	2244432,78	Картометрический, 0,1	-	-
2144	475838,00	2244395,88	Картометрический, 0,1	-	-
2145	475923,25	2244359,98	Картометрический, 0,1	-	-
2146	476045,97	2244308,01	Картометрический, 0,1	-	-
2147	476162,75	2244259,04	Картометрический, 0,1	-	-
2148	476268,81	2244214,44	Картометрический, 0,1	-	-
2149	476360,93	2244175,66	Картометрический, 0,1	-	-
2150	476464,51	2244132,16	Картометрический, 0,1	-	-
2151	476524,29	2244106,28	Картометрический, 0,1	-	-
2152	476568,11	2244084,76	Картометрический, 0,1	-	-
2153	476628,48	2244050,79	Картометрический, 0,1	-	-
2154	476681,26	2244016,29	Картометрический, 0,1	-	-
2155	476717,96	2243989,81	Картометрический, 0,1	-	-
2156	476779,68	2243938,90	Картометрический, 0,1	-	-
2157	476895,44	2243844,39	Картометрический, 0,1	-	-
2158	477012,02	2243747,90	Картометрический, 0,1	-	-
2159	477171,26	2243616,35	Картометрический, 0,1	-	-
2160	477319,36	2243495,34	Картометрический, 0,1	-	-
2161	477430,40	2243402,81	Картометрический, 0,1	-	-
2162	477518,80	2243330,19	Картометрический, 0,1	-	-
2163	477599,73	2243263,90	Картометрический, 0,1	-	-
2164	477792,00	2243105,10	Картометрический, 0,1	-	-
2165	477904,59	2243012,76	Картометрический, 0,1	-	-
2166	477981,46	2242949,12	Картометрический, 0,1	-	-
2167	478044,99	2242896,35	Картометрический, 0,1	-	-
2168	478085,74	2242860,53	Картометрический, 0,1	-	-
2169	478104,93	2242837,72	Картометрический, 0,1	-	-
2170	478126,27	2242806,50	Картометрический, 0,1	-	-
2171	478146,06	2242761,56	Картометрический, 0,1	-	-
2172	478153,71	2242716,21	Картометрический, 0,1	-	-
2173	478154,63	2242682,72	Картометрический, 0,1	-	-
2174	478150,88	2242649,40	Картометрический, 0,1	-	-
2175	478143,59	2242618,75	Картометрический, 0,1	-	-
2176	478127,52	2242567,57	Картометрический, 0,1	-	-
2177	478048,98	2242326,29	Картометрический, 0,1	-	-
2178	478006,88	2242195,38	Картометрический, 0,1	-	-
2179	477964,31	2242067,98	Картометрический, 0,1	-	-
2180	477934,35	2241997,03	Картометрический, 0,1	-	-
2181	477873,65	2241882,52	Картометрический, 0,1	-	-
2182	477843,67	2241838,66	Картометрический, 0,1	-	-
2183	477813,59	2241798,17	Картометрический, 0,1	-	-
2184	477753,10	2241728,38	Картометрический, 0,1	-	-
2185	477705,97	2241680,92	Картометрический, 0,1	-	-
2186	477661,94	2241639,61	Картометрический, 0,1	-	-
2187	477638,73	2241619,61	Картометрический, 0,1	-	-
2188	477586,50	2241581,80	Картометрический, 0,1	-	-
2189	477512,15	2241533,48	Картометрический, 0,1	-	-

1	2	3	4	5	6
2190	477466,59	2241507,12	Картометрический, 0,1	-	-
2191	477403,44	2241476,22	Картометрический, 0,1	-	-
2192	477330,16	2241447,75	Картометрический, 0,1	-	-
2193	477282,65	2241431,96	Картометрический, 0,1	-	-
2194	477214,79	2241410,33	Картометрический, 0,1	-	-
2195	477159,11	2241393,10	Картометрический, 0,1	-	-
2196	477116,96	2241377,70	Картометрический, 0,1	-	-
2197	477082,34	2241361,69	Картометрический, 0,1	-	-
2198	477032,10	2241333,62	Картометрический, 0,1	-	-
2199	476999,33	2241311,27	Картометрический, 0,1	-	-
2200	476984,74	2241299,90	Картометрический, 0,1	-	-
2201	476967,71	2241284,86	Картометрический, 0,1	-	-
2202	476935,01	2241251,24	Картометрический, 0,1	-	-
2203	476911,06	2241222,90	Картометрический, 0,1	-	-
2204	476890,20	2241194,36	Картометрический, 0,1	-	-
2205	476867,21	2241156,67	Картометрический, 0,1	-	-
2206	476850,14	2241122,70	Картометрический, 0,1	-	-
2207	476833,23	2241084,89	Картометрический, 0,1	-	-
2208	476788,36	2240976,58	Картометрический, 0,1	-	-
2209	476681,85	2240719,88	Картометрический, 0,1	-	-
2210	476594,56	2240508,88	Картометрический, 0,1	-	-
2211	476527,53	2240348,70	Картометрический, 0,1	-	-
2212	476466,69	2240202,35	Картометрический, 0,1	-	-
2213	476435,91	2240124,77	Картометрический, 0,1	-	-
2214	476422,69	2240085,14	Картометрический, 0,1	-	-
2215	476408,95	2240034,94	Картометрический, 0,1	-	-
2216	476397,53	2239981,06	Картометрический, 0,1	-	-
2217	476385,62	2239891,56	Картометрический, 0,1	-	-
2218	476383,41	2239858,29	Картометрический, 0,1	-	-
2219	476383,14	2239839,71	Картометрический, 0,1	-	-
2220	476405,17	2239841,89	Картометрический, 0,1	-	-
2221	476405,40	2239857,40	Картометрический, 0,1	-	-
2222	476407,54	2239889,66	Картометрический, 0,1	-	-
2223	476419,15	2239976,99	Картометрический, 0,1	-	-
2224	476430,32	2240029,67	Картометрический, 0,1	-	-
2225	476443,77	2240078,85	Картометрический, 0,1	-	-
2226	476456,59	2240117,26	Картометрический, 0,1	-	-
2227	476487,00	2240193,90	Картометрический, 0,1	-	-
2228	476547,85	2240340,27	Картометрический, 0,1	-	-
2229	476614,86	2240500,42	Картометрический, 0,1	-	-
2230	476702,18	2240711,50	Картометрический, 0,1	-	-
2231	476808,69	2240968,18	Картометрический, 0,1	-	-
2232	476853,46	2241076,25	Картометрический, 0,1	-	-
2233	476870,07	2241113,36	Картометрический, 0,1	-	-
2234	476886,51	2241146,11	Картометрический, 0,1	-	-
2235	476908,48	2241182,10	Картометрический, 0,1	-	-
2236	476928,36	2241209,30	Картометрический, 0,1	-	-
2237	476951,40	2241236,56	Картометрический, 0,1	-	-
2238	476982,83	2241268,86	Картометрический, 0,1	-	-
2239	476998,95	2241283,10	Картометрический, 0,1	-	-

1	2	3	4	5	6
2240	477012,35	2241293,54	Картометрический, 0,1	-	-
2241	477043,80	2241314,99	Картометрический, 0,1	-	-
2242	477092,17	2241342,01	Картометрический, 0,1	-	-
2243	477125,37	2241357,36	Картометрический, 0,1	-	-
2244	477165,99	2241372,20	Картометрический, 0,1	-	-
2245	477221,31	2241389,32	Картометрический, 0,1	-	-
2246	477289,40	2241411,02	Картометрический, 0,1	-	-
2247	477337,47	2241427,00	Картометрический, 0,1	-	-
2248	477412,07	2241455,96	Картометрический, 0,1	-	-
2249	477477,04	2241487,75	Картометрический, 0,1	-	-
2250	477523,48	2241514,62	Картометрический, 0,1	-	-
2251	477598,88	2241563,62	Картометрический, 0,1	-	-
2252	477652,52	2241602,46	Картометрический, 0,1	-	-
2253	477676,69	2241623,28	Картометрический, 0,1	-	-
2254	477721,30	2241665,14	Картометрический, 0,1	-	-
2255	477769,19	2241713,37	Картометрический, 0,1	-	-
2256	477830,58	2241784,19	Картометрический, 0,1	-	-
2257	477861,62	2241826,06	Картометрический, 0,1	-	-
2258	477892,39	2241870,98	Картометрический, 0,1	-	-
2259	477954,29	2241987,71	Картометрический, 0,1	-	-
2260	477984,68	2242059,66	Картометрический, 0,1	-	-
2261	478027,82	2242188,61	Картометрический, 0,1	-	-
2262	478068,94	2242316,52	Картометрический, 0,1	-	-
2263	478069,86	2242319,38	Картометрический, 0,1	-	-
2264	478148,41	2242560,67	Картометрический, 0,1	-	-
2265	478164,75	2242612,70	Картометрический, 0,1	-	-
2266	478172,62	2242645,91	Картометрический, 0,1	-	-
2267	478176,63	2242681,90	Картометрический, 0,1	-	-
2268	478175,65	2242718,11	Картометрический, 0,1	-	-
1786	478167,14	2242768,40	Картометрический, 0,1	-	-
2269	453480,09	2252097,95	Картометрический, 0,1	-	-
2270	453460,86	2252182,07	Картометрический, 0,1	-	-
2271	453431,75	2252326,04	Картометрический, 0,1	-	-
2272	453403,25	2252466,90	Картометрический, 0,1	-	-
2273	453406,82	2252467,62	Картометрический, 0,1	-	-
2274	453388,25	2252561,18	Картометрический, 0,1	-	-
2275	453374,91	2252648,88	Картометрический, 0,1	-	-
2276	453362,09	2252736,52	Картометрический, 0,1	-	-
2277	453348,06	2252846,39	Картометрический, 0,1	-	-
2278	453333,77	2253006,56	Картометрический, 0,1	-	-
2279	453319,54	2253172,78	Картометрический, 0,1	-	-
2280	453309,45	2253327,53	Картометрический, 0,1	-	-
2281	453302,51	2253452,78	Картометрический, 0,1	-	-
2282	453303,67	2253475,53	Картометрический, 0,1	-	-
2283	453307,53	2253493,37	Картометрический, 0,1	-	-
2284	453316,05	2253513,88	Картометрический, 0,1	-	-
2285	453331,78	2253542,40	Картометрический, 0,1	-	-
2286	453342,68	2253566,15	Картометрический, 0,1	-	-
810	453352,19	2253615,00	Картометрический, 0,1	-	-
2287	453326,10	2253622,64	Картометрический, 0,1	-	-

1	2	3	4	5	6
2288	453315,87	2253574,88	Картометрический, 0,1	-	-
2289	453306,77	2253555,03	Картометрический, 0,1	-	-
2290	453290,80	2253526,03	Картометрический, 0,1	-	-
2291	453280,72	2253501,79	Картометрический, 0,1	-	-
2292	453275,81	2253479,22	Картометрический, 0,1	-	-
2293	453274,47	2253452,73	Картометрический, 0,1	-	-
2294	453276,60	2253415,60	Картометрический, 0,1	-	-
2295	453279,34	2253415,73	Картометрический, 0,1	-	-
2296	453283,70	2253415,94	Картометрический, 0,1	-	-
2297	453283,92	2253411,47	Картометрический, 0,1	-	-
2298	453279,55	2253411,26	Картометрический, 0,1	-	-
2299	453276,78	2253411,13	Картометрический, 0,1	-	-
2300	453281,49	2253325,87	Картометрический, 0,1	-	-
2301	453291,63	2253170,54	Картометрический, 0,1	-	-
2302	453305,89	2253004,09	Картометрический, 0,1	-	-
2303	453320,17	2252843,81	Картометрический, 0,1	-	-
2304	453334,38	2252732,51	Картометрический, 0,1	-	-
2305	453342,57	2252675,30	Картометрический, 0,1	-	-
2306	453360,66	2252556,35	Картометрический, 0,1	-	-
2307	453380,85	2252454,67	Картометрический, 0,1	-	-
2308	453394,56	2252390,38	Картометрический, 0,1	-	-
2309	453395,67	2252390,59	Картометрический, 0,1	-	-
2310	453399,57	2252391,33	Картометрический, 0,1	-	-
2311	453400,62	2252386,49	Картометрический, 0,1	-	-
2312	453396,61	2252385,64	Картометрический, 0,1	-	-
2313	453395,57	2252385,43	Картометрический, 0,1	-	-
2314	453404,75	2252342,44	Картометрический, 0,1	-	-
2315	453419,79	2252268,72	Картометрический, 0,1	-	-
2316	453441,27	2252145,07	Картометрический, 0,1	-	-
2317	453455,11	2252081,21	Картометрический, 0,1	-	-
2318	453465,62	2252084,61	Картометрический, 0,1	-	-
2319	453476,28	2252049,82	Картометрический, 0,1	-	-
2320	453460,02	2252044,96	Картометрический, 0,1	-	-
867	453478,99	2251993,81	Картометрический, 0,1	-	-
2321	453498,99	2252002,58	Картометрический, 0,1	-	-
2322	453503,26	2252004,26	Картометрический, 0,1	-	-
2323	453484,96	2252059,53	Картометрический, 0,1	-	-
2324	453484,05	2252079,85	Картометрический, 0,1	-	-
2269	453480,09	2252097,95	Картометрический, 0,1	-	-
2325	452498,78	2247098,73	Картометрический, 0,1	-	-
2326	452481,99	2247164,32	Картометрический, 0,1	-	-
2327	452448,69	2247298,90	Картометрический, 0,1	-	-
2328	452401,25	2247483,87	Картометрический, 0,1	-	-
2329	452352,53	2247680,05	Картометрический, 0,1	-	-
2330	452320,05	2247810,36	Картометрический, 0,1	-	-
1134	452314,18	2247808,10	Картометрический, 0,1	-	-
2331	452299,35	2247801,74	Картометрический, 0,1	-	-
2332	452291,89	2247797,45	Картометрический, 0,1	-	-
2333	452293,78	2247789,06	Картометрический, 0,1	-	-
2334	452337,32	2247616,42	Картометрический, 0,1	-	-

1	2	3	4	5	6
2335	452348,50	2247572,12	Картометрический, 0,1	-	-
2336	452359,91	2247526,92	Картометрический, 0,1	-	-
2337	452368,51	2247492,82	Картометрический, 0,1	-	-
2338	452377,10	2247458,75	Картометрический, 0,1	-	-
2339	452382,88	2247435,86	Картометрический, 0,1	-	-
2340	452388,63	2247413,01	Картометрический, 0,1	-	-
2341	452397,39	2247378,34	Картометрический, 0,1	-	-
2342	452406,04	2247343,99	Картометрический, 0,1	-	-
2343	452414,76	2247309,46	Картометрический, 0,1	-	-
2344	452423,51	2247274,71	Картометрический, 0,1	-	-
2345	452432,35	2247239,69	Картометрический, 0,1	-	-
2346	452434,05	2247232,95	Картометрический, 0,1	-	-
2347	452434,11	2247232,70	Картометрический, 0,1	-	-
2348	452444,12	2247193,00	Картометрический, 0,1	-	-
2349	452453,20	2247156,97	Картометрический, 0,1	-	-
2350	452455,96	2247157,41	Картометрический, 0,1	-	-
2351	452489,35	2247027,94	Картометрический, 0,1	-	-
2352	452486,72	2247024,02	Картометрический, 0,1	-	-
1207	452491,94	2247007,76	Картометрический, 0,1	-	-
2353	452520,88	2247012,46	Картометрический, 0,1	-	-
2325	452498,78	2247098,73	Картометрический, 0,1	-	-
2354	452428,69	2247278,30	Картометрический, 0,1	-	-
2355	452427,96	2247281,70	Картометрический, 0,1	-	-
2356	452432,00	2247282,56	Картометрический, 0,1	-	-
2357	452432,72	2247279,16	Картометрический, 0,1	-	-
2354	452428,69	2247278,30	Картометрический, 0,1	-	-
2358	452930,55	2241619,42	Картометрический, 0,1	-	-
2359	452767,09	2241912,48	Картометрический, 0,1	-	-
2360	452593,50	2242232,17	Картометрический, 0,1	-	-
2361	452586,20	2242257,00	Картометрический, 0,1	-	-
2362	452585,58	2242313,60	Картометрический, 0,1	-	-
2363	452623,39	2242335,30	Картометрический, 0,1	-	-
2364	452610,35	2242331,23	Картометрический, 0,1	-	-
2365	452603,72	2242329,16	Картометрический, 0,1	-	-
2366	452592,21	2242325,57	Картометрический, 0,1	-	-
2367	452571,33	2242319,05	Картометрический, 0,1	-	-
2368	452566,39	2242266,45	Картометрический, 0,1	-	-
2369	452577,38	2242227,64	Картометрический, 0,1	-	-
2370	452809,27	2241809,47	Картометрический, 0,1	-	-
2371	452926,74	2241606,33	Картометрический, 0,1	-	-
2372	452926,25	2241608,29	Картометрический, 0,1	-	-
2373	452933,93	2241610,74	Картометрический, 0,1	-	-
2374	452935,17	2241611,13	Картометрический, 0,1	-	-
2358	452930,55	2241619,42	Картометрический, 0,1	-	-
2375	452936,29	2250072,61	Картометрический, 0,1	-	-
2376	452548,47	2249964,52	Картометрический, 0,1	-	-
2377	452252,70	2249882,32	Картометрический, 0,1	-	-
2378	451854,71	2249772,14	Картометрический, 0,1	-	-
2379	451793,76	2249757,20	Картометрический, 0,1	-	-
2380	451762,48	2249751,55	Картометрический, 0,1	-	-

1	2	3	4	5	6
2381	451724,33	2249746,42	Картометрический, 0,1	-	-
2382	451639,11	2249739,00	Картометрический, 0,1	-	-
2383	451620,70	2249738,39	Картометрический, 0,1	-	-
2384	451585,15	2249737,47	Картометрический, 0,1	-	-
2385	451553,28	2249737,94	Картометрический, 0,1	-	-
2386	451538,11	2249740,11	Картометрический, 0,1	-	-
2387	451521,51	2249742,77	Картометрический, 0,1	-	-
2388	451486,32	2249745,52	Картометрический, 0,1	-	-
2389	451366,23	2249765,80	Картометрический, 0,1	-	-
2390	451346,40	2249770,88	Картометрический, 0,1	-	-
2391	451316,73	2249775,65	Картометрический, 0,1	-	-
2392	451301,33	2249778,13	Картометрический, 0,1	-	-
2393	451280,14	2249788,09	Картометрический, 0,1	-	-
2394	451260,59	2249797,29	Картометрический, 0,1	-	-
2395	451249,63	2249801,08	Картометрический, 0,1	-	-
2396	451176,15	2249828,93	Картометрический, 0,1	-	-
2397	451002,45	2249909,15	Картометрический, 0,1	-	-
2398	450740,13	2250035,36	Картометрический, 0,1	-	-
2399	450658,14	2250072,35	Картометрический, 0,1	-	-
2400	450564,16	2250112,77	Картометрический, 0,1	-	-
2401	450534,13	2250128,79	Картометрический, 0,1	-	-
2402	450463,98	2250161,43	Картометрический, 0,1	-	-
2403	450399,46	2250189,94	Картометрический, 0,1	-	-
2404	450316,58	2250228,58	Картометрический, 0,1	-	-
2405	450237,57	2250263,60	Картометрический, 0,1	-	-
2406	450142,33	2250307,61	Картометрический, 0,1	-	-
2407	450090,35	2250333,19	Картометрический, 0,1	-	-
2408	450062,11	2250350,58	Картометрический, 0,1	-	-
2409	450015,10	2250387,32	Картометрический, 0,1	-	-
2410	449991,93	2250411,06	Картометрический, 0,1	-	-
2411	449976,26	2250429,81	Картометрический, 0,1	-	-
2412	449959,86	2250452,16	Картометрический, 0,1	-	-
2413	449930,94	2250499,60	Картометрический, 0,1	-	-
2414	449917,87	2250530,53	Картометрический, 0,1	-	-
2415	449898,28	2250602,60	Картометрический, 0,1	-	-
2416	449893,49	2250640,62	Картометрический, 0,1	-	-
2417	449891,96	2250679,07	Картометрический, 0,1	-	-
2418	449902,08	2251184,23	Картометрический, 0,1	-	-
2419	449908,57	2251491,82	Картометрический, 0,1	-	-
2420	449928,11	2252380,12	Картометрический, 0,1	-	-
2421	449927,12	2252457,91	Картометрический, 0,1	-	-
2422	449928,60	2252484,96	Картометрический, 0,1	-	-
2423	449930,62	2252495,58	Картометрический, 0,1	-	-
2424	449936,32	2252783,44	Картометрический, 0,1	-	-
2425	449943,61	2253175,84	Картометрический, 0,1	-	-
2426	449950,97	2253192,13	Картометрический, 0,1	-	-
2427	449960,51	2253204,73	Картометрический, 0,1	-	-
2428	449977,60	2253211,62	Картометрический, 0,1	-	-
2429	450011,40	2253212,30	Картометрический, 0,1	-	-
2430	450243,17	2253218,49	Картометрический, 0,1	-	-

1	2	3	4	5	6
2431	450453,79	2253223,45	Картометрический, 0,1	-	-
2432	450775,11	2253233,52	Картометрический, 0,1	-	-
2433	451012,10	2253239,24	Картометрический, 0,1	-	-
2434	451234,17	2253245,55	Картометрический, 0,1	-	-
2435	451262,66	2253248,13	Картометрический, 0,1	-	-
2436	451283,84	2253253,31	Картометрический, 0,1	-	-
2437	451307,92	2253262,37	Картометрический, 0,1	-	-
2438	451333,70	2253273,60	Картометрический, 0,1	-	-
2439	451586,27	2253397,56	Картометрический, 0,1	-	-
2440	451923,67	2253561,80	Картометрический, 0,1	-	-
2441	451977,98	2253588,49	Картометрический, 0,1	-	-
2442	452066,43	2253628,81	Картометрический, 0,1	-	-
2443	452166,28	2253679,45	Картометрический, 0,1	-	-
2444	452194,63	2253695,22	Картометрический, 0,1	-	-
2445	452219,87	2253711,09	Картометрический, 0,1	-	-
1083	452235,65	2253727,09	Картометрический, 0,1	-	-
2446	452207,21	2253729,58	Картометрический, 0,1	-	-
2447	452183,42	2253714,15	Картометрический, 0,1	-	-
2448	452156,28	2253699,06	Картометрический, 0,1	-	-
2449	452154,86	2253695,14	Картометрический, 0,1	-	-
2450	452149,19	2253692,65	Картометрический, 0,1	-	-
2451	452146,89	2253691,34	Картометрический, 0,1	-	-
2452	452143,49	2253693,13	Картометрический, 0,1	-	-
2453	452077,58	2253664,17	Картометрический, 0,1	-	-
2454	451994,81	2253620,59	Картометрический, 0,1	-	-
2455	451964,28	2253606,87	Картометрический, 0,1	-	-
2456	451890,12	2253569,83	Картометрический, 0,1	-	-
2457	451808,17	2253530,25	Картометрический, 0,1	-	-
2458	451665,35	2253460,36	Картометрический, 0,1	-	-
2459	451586,57	2253421,82	Картометрический, 0,1	-	-
2460	451324,47	2253293,58	Картометрический, 0,1	-	-
2461	451299,65	2253282,77	Картометрический, 0,1	-	-
2462	451277,32	2253274,37	Картометрический, 0,1	-	-
2463	451259,03	2253269,89	Картометрический, 0,1	-	-
2464	451232,87	2253267,53	Картометрический, 0,1	-	-
2465	451011,51	2253261,22	Картометрический, 0,1	-	-
2466	450774,50	2253255,51	Картометрический, 0,1	-	-
2467	450453,19	2253245,44	Картометрический, 0,1	-	-
2468	450242,62	2253240,48	Картометрический, 0,1	-	-
2469	450010,89	2253234,29	Картометрический, 0,1	-	-
2470	449976,61	2253233,60	Картометрический, 0,1	-	-
2471	449956,71	2253241,84	Картометрический, 0,1	-	-
2472	449945,14	2253264,84	Картометрический, 0,1	-	-
2473	449949,49	2253479,76	Картометрический, 0,1	-	-
2474	449950,31	2253519,23	Картометрический, 0,1	-	-
2475	449951,63	2253564,81	Картометрический, 0,1	-	-
2476	449951,98	2253608,98	Картометрический, 0,1	-	-
2477	449965,24	2254317,21	Картометрический, 0,1	-	-
2478	449964,20	2254347,13	Картометрический, 0,1	-	-
2479	449954,74	2254408,15	Картометрический, 0,1	-	-

1	2	3	4	5	6
2480	449950,95	2254439,37	Картометрический, 0,1	-	-
2481	449958,00	2254477,59	Картометрический, 0,1	-	-
2482	449962,70	2254621,96	Картометрический, 0,1	-	-
2483	449962,69	2254626,87	Картометрический, 0,1	-	-
1224	449962,34	2254820,25	Картометрический, 0,1	-	-
2484	449966,16	2254850,50	Картометрический, 0,1	-	-
1222	449966,82	2254880,52	Картометрический, 0,1	-	-
2485	449984,92	2255705,76	Картометрический, 0,1	-	-
2486	449974,09	2255706,24	Картометрический, 0,1	-	-
2487	449969,93	2255706,30	Картометрический, 0,1	-	-
2488	449951,16	2254850,82	Картометрический, 0,1	-	-
2489	449947,33	2254820,22	Картометрический, 0,1	-	-
2490	449947,70	2254621,93	Картометрический, 0,1	-	-
2491	449942,42	2254463,72	Картометрический, 0,1	-	-
2492	449934,47	2254471,43	Картометрический, 0,1	-	-
2493	449920,91	2254501,44	Картометрический, 0,1	-	-
2494	449905,79	2254529,68	Картометрический, 0,1	-	-
2495	449889,16	2254555,29	Картометрический, 0,1	-	-
2496	449869,62	2254580,47	Картометрический, 0,1	-	-
2497	449850,72	2254600,85	Картометрический, 0,1	-	-
2498	449815,79	2254634,45	Картометрический, 0,1	-	-
2499	449789,93	2254655,19	Картометрический, 0,1	-	-
2500	449740,42	2254684,23	Картометрический, 0,1	-	-
2501	449719,36	2254693,29	Картометрический, 0,1	-	-
2502	449695,88	2254702,31	Картометрический, 0,1	-	-
2503	449669,30	2254710,83	Картометрический, 0,1	-	-
2504	449624,21	2254721,78	Картометрический, 0,1	-	-
2505	449048,76	2254829,29	Картометрический, 0,1	-	-
2506	448997,78	2254836,08	Картометрический, 0,1	-	-
2507	448966,59	2254837,87	Картометрический, 0,1	-	-
2508	448755,27	2254843,30	Картометрический, 0,1	-	-
2509	448703,05	2254842,88	Картометрический, 0,1	-	-
2510	448678,65	2254841,81	Картометрический, 0,1	-	-
2511	448656,08	2254839,85	Картометрический, 0,1	-	-
2512	448573,89	2254824,50	Картометрический, 0,1	-	-
2513	448550,93	2254821,27	Картометрический, 0,1	-	-
2514	448520,61	2254818,56	Картометрический, 0,1	-	-
2515	448499,62	2254817,78	Картометрический, 0,1	-	-
2516	448474,67	2254818,78	Картометрический, 0,1	-	-
2517	448448,06	2254821,55	Картометрический, 0,1	-	-
2518	448430,44	2254824,36	Картометрический, 0,1	-	-
2519	447909,25	2254921,78	Картометрический, 0,1	-	-
2520	447884,00	2254925,12	Картометрический, 0,1	-	-
2521	447853,86	2254926,76	Картометрический, 0,1	-	-
2522	447481,44	2254931,35	Картометрический, 0,1	-	-
2523	447487,03	2254916,77	Картометрический, 0,1	-	-
2524	447486,32	2254909,28	Картометрический, 0,1	-	-
2525	447853,07	2254904,78	Картометрический, 0,1	-	-
2526	447881,96	2254903,20	Картометрический, 0,1	-	-
2527	447905,92	2254900,03	Картометрический, 0,1	-	-

1	2	3	4	5	6
2528	448426,65	2254802,69	Картометрический, 0,1	-	-
2529	448473,09	2254796,82	Картометрический, 0,1	-	-
2530	448499,59	2254795,76	Картометрический, 0,1	-	-
2531	448521,99	2254796,60	Картометрический, 0,1	-	-
2532	448577,54	2254802,80	Картометрический, 0,1	-	-
2533	448658,76	2254817,99	Картометрический, 0,1	-	-
2534	448680,09	2254819,85	Картометрический, 0,1	-	-
2535	448703,74	2254820,89	Картометрический, 0,1	-	-
2536	448754,91	2254821,30	Картометрический, 0,1	-	-
2537	448965,69	2254815,88	Картометрический, 0,1	-	-
2538	448995,96	2254814,15	Картометрический, 0,1	-	-
2539	449045,04	2254807,60	Картометрический, 0,1	-	-
2540	449215,12	2254775,88	Картометрический, 0,1	-	-
2541	449252,86	2254764,79	Картометрический, 0,1	-	-
2542	449285,58	2254758,65	Картометрический, 0,1	-	-
2543	449351,82	2254750,11	Картометрический, 0,1	-	-
2544	449390,96	2254741,64	Картометрический, 0,1	-	-
2545	449619,90	2254700,20	Картометрический, 0,1	-	-
2546	449663,20	2254689,68	Картометрический, 0,1	-	-
2547	449688,59	2254681,54	Картометрический, 0,1	-	-
2548	449711,17	2254672,87	Картометрический, 0,1	-	-
2549	449730,91	2254664,38	Картометрический, 0,1	-	-
2550	449777,05	2254637,32	Картометрический, 0,1	-	-
2551	449801,52	2254617,68	Картометрический, 0,1	-	-
2552	449834,91	2254585,55	Картометрический, 0,1	-	-
2553	449852,83	2254566,22	Картометрический, 0,1	-	-
2554	449871,21	2254542,52	Картометрический, 0,1	-	-
2555	449886,84	2254518,48	Картометрический, 0,1	-	-
2556	449901,16	2254491,71	Картометрический, 0,1	-	-
2557	449923,11	2254440,73	Картометрический, 0,1	-	-
2558	449934,88	2254397,32	Картометрический, 0,1	-	-
2559	449942,26	2254345,36	Картометрический, 0,1	-	-
2560	449943,24	2254317,00	Картометрический, 0,1	-	-
2561	449928,24	2253516,79	Картометрический, 0,1	-	-
2562	449921,88	2253192,62	Картометрический, 0,1	-	-
2563	449916,52	2252894,92	Картометрический, 0,1	-	-
2564	449904,35	2252290,66	Картометрический, 0,1	-	-
2565	449886,58	2251492,28	Картометрический, 0,1	-	-
2566	449880,09	2251184,65	Картометрический, 0,1	-	-
2567	449874,59	2251039,92	Картометрический, 0,1	-	-
2568	449875,61	2250988,55	Картометрический, 0,1	-	-
2569	449873,34	2250890,50	Картометрический, 0,1	-	-
2570	449870,64	2250815,78	Картометрический, 0,1	-	-
2571	449868,43	2250736,37	Картометрический, 0,1	-	-
2572	449868,29	2250680,50	Картометрический, 0,1	-	-
2573	449866,57	2250638,63	Картометрический, 0,1	-	-
2574	449869,11	2250603,26	Картометрический, 0,1	-	-
2575	449890,96	2250526,38	Картометрический, 0,1	-	-
2576	449911,48	2250479,18	Картометрический, 0,1	-	-
2577	449958,92	2250416,28	Картометрический, 0,1	-	-

1	2	3	4	5	6
2578	449975,59	2250396,29	Картометрический, 0,1	-	-
2579	450000,20	2250371,09	Картометрический, 0,1	-	-
2580	450049,76	2250332,35	Картометрический, 0,1	-	-
2581	450079,58	2250313,99	Картометрический, 0,1	-	-
2582	450132,94	2250287,71	Картометрический, 0,1	-	-
2583	450228,34	2250243,64	Картометрический, 0,1	-	-
2584	450275,45	2250220,37	Картометрический, 0,1	-	-
2585	450450,88	2250137,62	Картометрический, 0,1	-	-
2586	450525,73	2250103,48	Картометрический, 0,1	-	-
2587	450645,57	2250050,60	Картометрический, 0,1	-	-
2588	450648,70	2250053,97	Картометрический, 0,1	-	-
2589	451082,12	2249853,90	Картометрический, 0,1	-	-
2590	451120,80	2249836,38	Картометрический, 0,1	-	-
2591	451169,26	2249814,45	Картометрический, 0,1	-	-
2592	451240,32	2249783,95	Картометрический, 0,1	-	-
2593	451309,51	2249760,22	Картометрический, 0,1	-	-
2594	451394,08	2249737,29	Картометрический, 0,1	-	-
2595	451440,69	2249729,77	Картометрический, 0,1	-	-
2596	451529,93	2249720,30	Картометрический, 0,1	-	-
2597	451527,76	2249715,03	Картометрический, 0,1	-	-
2598	451552,71	2249714,04	Картометрический, 0,1	-	-
2599	451584,75	2249714,11	Картометрический, 0,1	-	-
2600	451646,99	2249716,06	Картометрический, 0,1	-	-
2601	451684,27	2249717,33	Картометрический, 0,1	-	-
2602	451729,92	2249723,10	Картометрический, 0,1	-	-
2603	451764,71	2249728,84	Картометрический, 0,1	-	-
2604	451798,58	2249735,73	Картометрический, 0,1	-	-
2605	451861,25	2249750,80	Картометрический, 0,1	-	-
2606	452017,84	2249793,87	Картометрический, 0,1	-	-
2607	452258,58	2249861,12	Картометрический, 0,1	-	-
2608	452547,52	2249941,62	Картометрический, 0,1	-	-
2609	452554,82	2249940,11	Картометрический, 0,1	-	-
2610	452906,95	2250041,62	Картометрический, 0,1	-	-
2611	452912,48	2250041,18	Картометрический, 0,1	-	-
2612	452915,95	2250039,10	Картометрический, 0,1	-	-
2613	452915,91	2250035,44	Картометрический, 0,1	-	-
2614	452897,36	2250016,98	Картометрический, 0,1	-	-
2615	452772,51	2249912,96	Картометрический, 0,1	-	-
2616	452694,72	2249849,07	Картометрический, 0,1	-	-
2617	452690,38	2249845,42	Картометрический, 0,1	-	-
2618	452666,83	2249826,17	Картометрический, 0,1	-	-
2619	452630,55	2249796,30	Картометрический, 0,1	-	-
2620	452606,19	2249779,75	Картометрический, 0,1	-	-
2621	452560,75	2249752,13	Картометрический, 0,1	-	-
2622	452463,75	2249706,55	Картометрический, 0,1	-	-
2623	452464,90	2249704,04	Картометрический, 0,1	-	-
2624	452392,26	2249670,51	Картометрический, 0,1	-	-
2625	452391,12	2249672,99	Картометрический, 0,1	-	-
2626	452272,99	2249618,42	Картометрический, 0,1	-	-
2627	452153,23	2249563,33	Картометрический, 0,1	-	-

1	2	3	4	5	6
2628	452114,81	2249544,78	Картометрический, 0,1	-	-
2629	452094,33	2249533,38	Картометрический, 0,1	-	-
2630	452069,86	2249511,74	Картометрический, 0,1	-	-
2631	452049,90	2249487,34	Картометрический, 0,1	-	-
2632	452001,74	2249417,88	Картометрический, 0,1	-	-
2633	451992,48	2249394,35	Картометрический, 0,1	-	-
2634	451990,26	2249351,84	Картометрический, 0,1	-	-
2635	451992,75	2249232,36	Картометрический, 0,1	-	-
2636	451992,83	2249226,14	Картометрический, 0,1	-	-
2637	451992,94	2249187,32	Картометрический, 0,1	-	-
2638	451997,82	2249186,45	Картометрический, 0,1	-	-
2639	451998,07	2249171,03	Картометрический, 0,1	-	-
2640	451999,53	2249079,39	Картометрический, 0,1	-	-
2641	452000,47	2249034,85	Картометрический, 0,1	-	-
2642	452004,20	2248993,57	Картометрический, 0,1	-	-
2643	452010,05	2248952,89	Картометрический, 0,1	-	-
2644	452006,88	2248952,99	Картометрический, 0,1	-	-
2645	452011,33	2248933,58	Картометрический, 0,1	-	-
2646	452031,13	2248847,29	Картометрический, 0,1	-	-
2647	452056,05	2248752,44	Картометрический, 0,1	-	-
2648	452096,46	2248590,44	Картометрический, 0,1	-	-
2649	452104,47	2248558,50	Картометрический, 0,1	-	-
2650	452155,63	2248354,73	Картометрический, 0,1	-	-
2651	452181,32	2248252,45	Картометрический, 0,1	-	-
2652	452184,61	2248253,54	Картометрический, 0,1	-	-
2653	452186,77	2248246,97	Картометрический, 0,1	-	-
2654	452183,00	2248245,73	Картометрический, 0,1	-	-
2655	452189,93	2248218,16	Картометрический, 0,1	-	-
1115	452224,02	2248084,61	Картометрический, 0,1	-	-
2656	452251,72	2248086,14	Картометрический, 0,1	-	-
2657	452219,73	2248215,36	Картометрический, 0,1	-	-
2658	452149,23	2248495,15	Картометрический, 0,1	-	-
2659	452123,62	2248597,25	Картометрический, 0,1	-	-
2660	452083,18	2248759,37	Картометрический, 0,1	-	-
2661	452058,31	2248853,98	Картометрический, 0,1	-	-
2662	452034,26	2248958,88	Картометрический, 0,1	-	-
2663	452028,87	2248990,29	Картометрический, 0,1	-	-
2664	452023,81	2249037,72	Картометрический, 0,1	-	-
2665	452020,94	2249187,35	Картометрический, 0,1	-	-
2666	452018,94	2249308,87	Картометрический, 0,1	-	-
2667	452015,54	2249310,44	Картометрический, 0,1	-	-
2668	452017,51	2249382,30	Картометрический, 0,1	-	-
2669	452025,49	2249403,63	Картометрический, 0,1	-	-
2670	452058,12	2249451,45	Картометрический, 0,1	-	-
2671	452071,95	2249470,09	Картометрический, 0,1	-	-
2672	452083,94	2249485,38	Картометрический, 0,1	-	-
2673	452090,25	2249492,55	Картометрический, 0,1	-	-
2674	452109,18	2249509,65	Картометрический, 0,1	-	-
2675	452131,17	2249525,06	Картометрический, 0,1	-	-
2676	452144,05	2249532,89	Картометрический, 0,1	-	-

1	2	3	4	5	6
2677	452160,34	2249540,59	Картометрический, 0,1	-	-
2678	452250,50	2249581,88	Картометрический, 0,1	-	-
2679	452360,40	2249631,96	Картометрический, 0,1	-	-
2680	452417,79	2249660,64	Картометрический, 0,1	-	-
2681	452466,48	2249682,02	Картометрический, 0,1	-	-
2682	452472,27	2249685,32	Картометрический, 0,1	-	-
2683	452473,35	2249680,14	Картометрический, 0,1	-	-
2684	452573,64	2249727,25	Картометрический, 0,1	-	-
2685	452621,47	2249756,28	Картометрический, 0,1	-	-
2686	452647,62	2249774,08	Картометрический, 0,1	-	-
2687	452684,61	2249804,54	Картометрический, 0,1	-	-
2688	452719,02	2249832,65	Картометрический, 0,1	-	-
2689	452790,38	2249891,42	Картометрический, 0,1	-	-
2690	452882,01	2249968,39	Картометрический, 0,1	-	-
2691	452919,10	2249999,56	Картометрический, 0,1	-	-
2692	452929,92	2250011,71	Картометрический, 0,1	-	-
2693	452942,01	2250026,51	Картометрический, 0,1	-	-
2694	452960,83	2250051,87	Картометрический, 0,1	-	-
951	452971,50	2250060,17	Картометрический, 0,1	-	-
2695	452973,20	2250062,41	Картометрический, 0,1	-	-
2696	452984,08	2250092,24	Картометрический, 0,1	-	-
948	452997,34	2250123,99	Картометрический, 0,1	-	-
2697	452984,68	2250127,85	Картометрический, 0,1	-	-
947	452970,34	2250132,23	Картометрический, 0,1	-	-
2698	452950,71	2250091,81	Картометрический, 0,1	-	-
2699	452942,01	2250079,10	Картометрический, 0,1	-	-
2375	452936,29	2250072,61	Картометрический, 0,1	-	-

3. Сведения о характерных точках части (частей) границы объекта

Обозначение характерных точек части границы	Координаты, м		Метод определения координат характерной точки	Средняя квадратическая погрешность положения характерной точки (Mt), м	Описание обозначения точки на местности (при наличии)
	X	Y			
1	2	3	4	5	6
-	-	-	-	-	

Раздел 3

Сведения о местоположении измененных (уточненных) границ объекта

1. Система координат -

2. Сведения о характерных точках границ объекта

Обозначение характерных точек границ	Существующие координаты, м		Измененные (уточненные) координаты, м		Метод определения координат характерной точки	Средняя квадратическая погрешность положения характерной точки (Mt), м	Описание обозначения точки на местности (при наличии)
	X	Y	X	Y			
1	2	3	4	5	6	7	8
-	-	-	-	-	-	-	-

3. Сведения о характерных точках части (частей) границы объекта

Обозначение характерных точек части границы	Существующие координаты, м		Измененные (уточненные) координаты, м		Метод определения координат характерной точки	Средняя квадратическая погрешность положения характерной точки (Mt), м	Описание обозначения точки на местности (при наличии)
	X	Y	X	Y			
1	2	3	4	5	6	7	8
-	-	-	-	-	-	-	-

Раздел 4

План границ объекта

Схема расположения листов

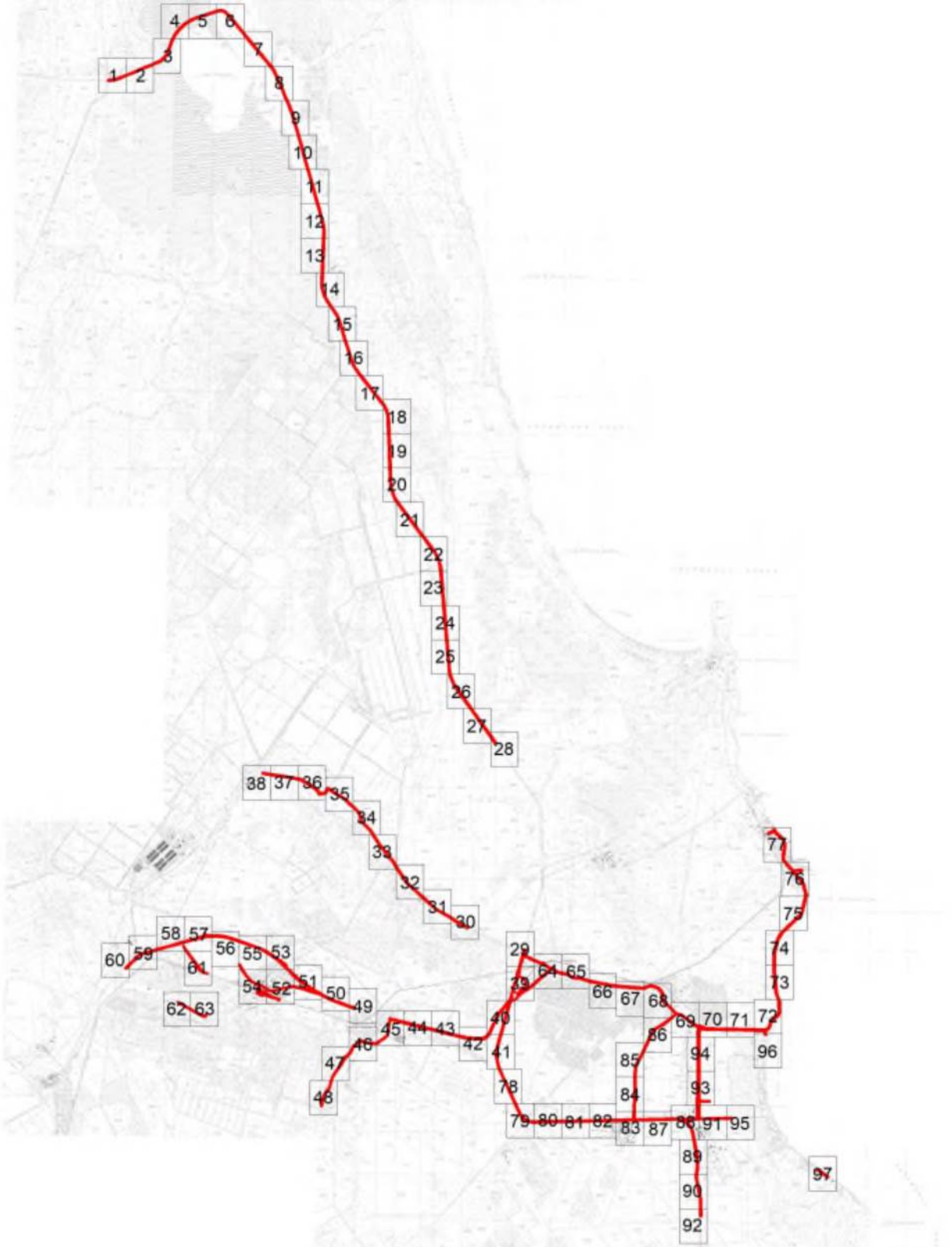

Масштаб 1:100 000

Используемые условные знаки и обозначения:

Граница объекта

Граница муниципального образования «Рахьинское городское поселение» Всеволожского муниципального района Ленинградской области

① Номер листа

Подпись _____ Дата "05" октября 2021 г.

Место для оттиска печати (при наличии) лица, составившего описание местоположения границ объекта

План границ объекта

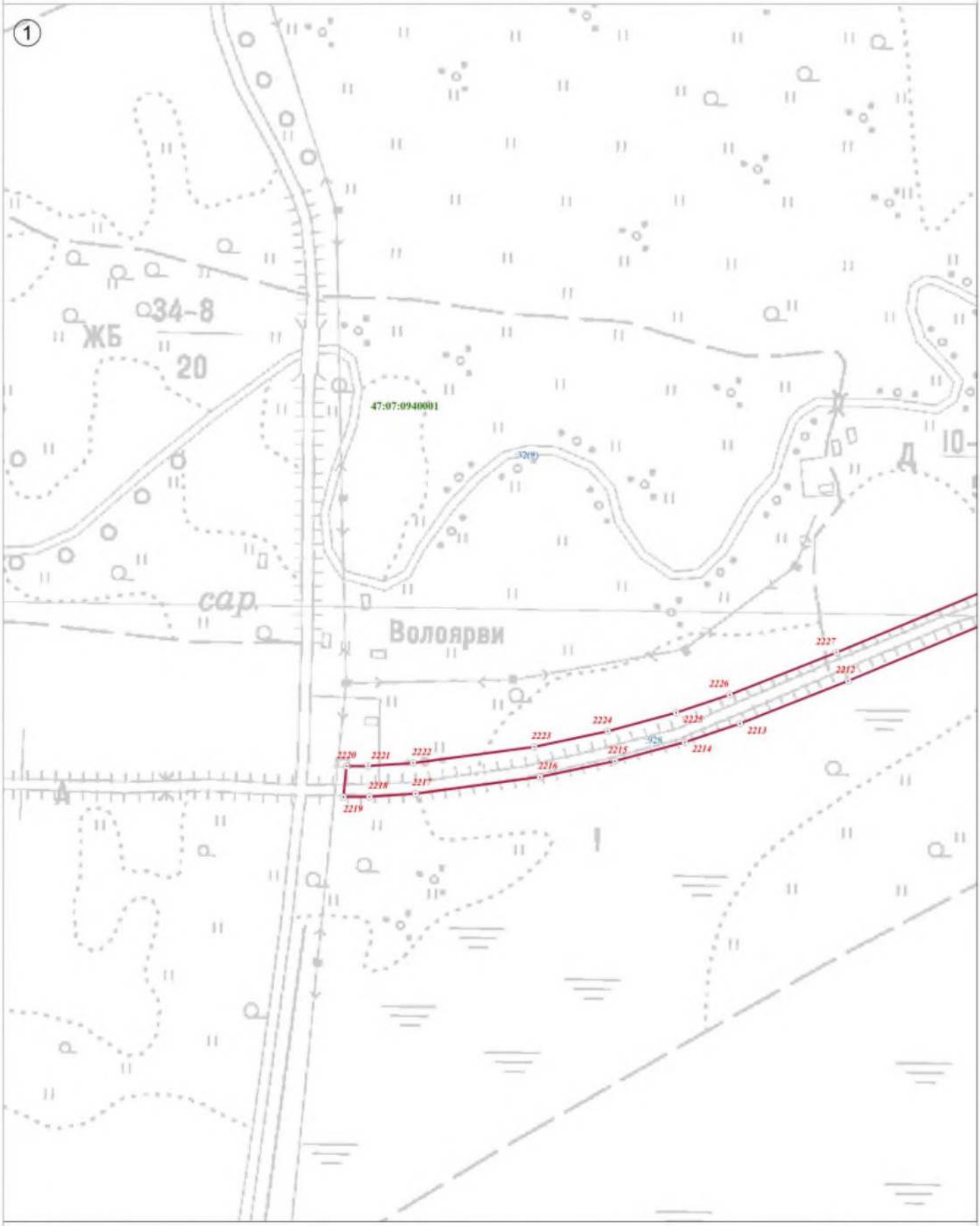

Используемые условные знаки и обозначения:

	Граница объекта
	Граница кадастрового квартала
	Граница земельного участка, сведения о котором внесены в ЕГРН
22	Характерная точка границы объекта землеустройства
:227	Номер земельного участка, сведения о границах которого внесены в ЕГРН, в кадастровом квартале
47:07:0904002	Номер кадастрового квартала

Масштаб 1:2 500

Подпись _____ Дата "05" октября 2021 г.

Место для оттиска печати (при наличии) лица, составившего описание местоположения границ объекта

План границ объекта

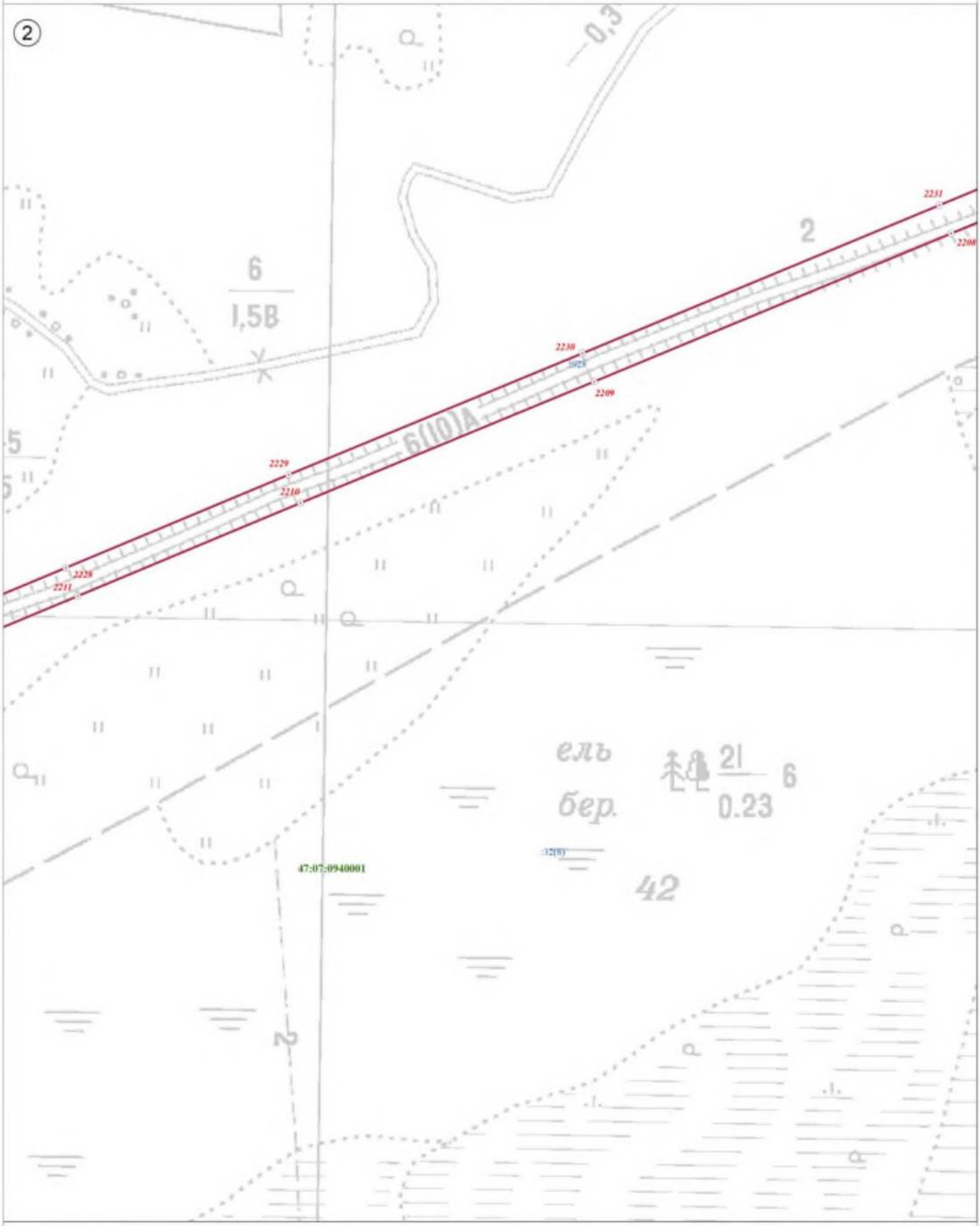

Используемые условные знаки и обозначения:

Масштаб 1:2 500

	Граница объекта
	Граница кадастрового квартала
	Граница земельного участка, сведения о котором внесены в ЕГРН
22	Характерная точка границы объекта землеустройства
:227	Номер земельного участка, сведения о границах которого внесены в ЕГРН, в кадастровом квартале
47:07:0904002	Номер кадастрового квартала

Подпись _____ Дата "05" октября 2021 г.

Место для оттиска печати (при наличии) лица, составившего описание местоположения границ объекта

План границ объекта

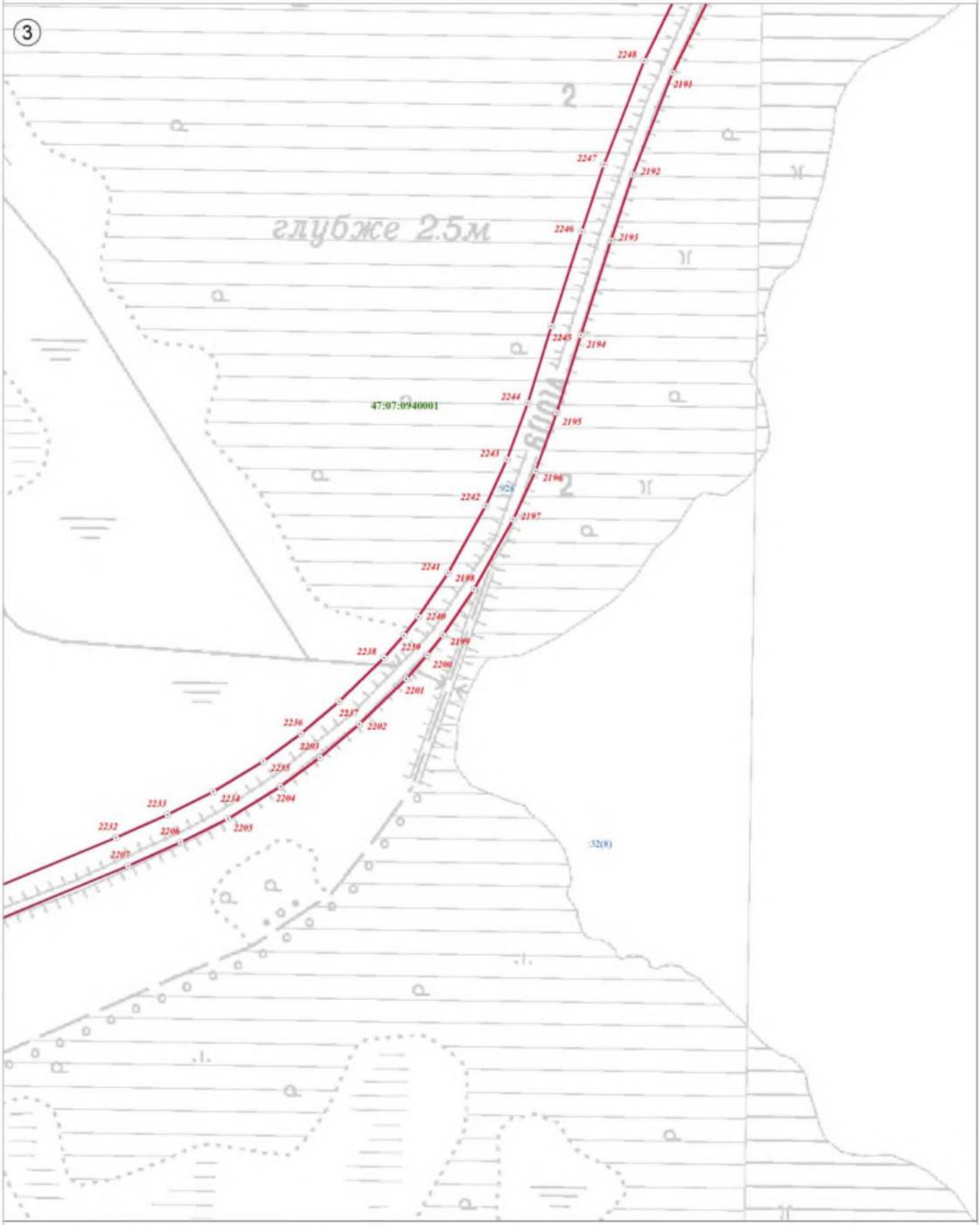

Используемые условные знаки и обозначения:

	Граница объекта
	Граница кадастрового квартала
	Граница земельного участка, сведения о котором внесены в ЕГРН
22	Характерная точка границы объекта землеустройства
:227	Номер земельного участка, сведения о границах которого внесены в ЕГРН, в кадастровом квартале
47:07:0904002	Номер кадастрового квартала

Масштаб 1:2 500

Подпись _____ Дата "05" октября 2021 г.

Место для оттиска печати (при наличии) лица, составившего описание местоположения границ объекта

План границ объекта

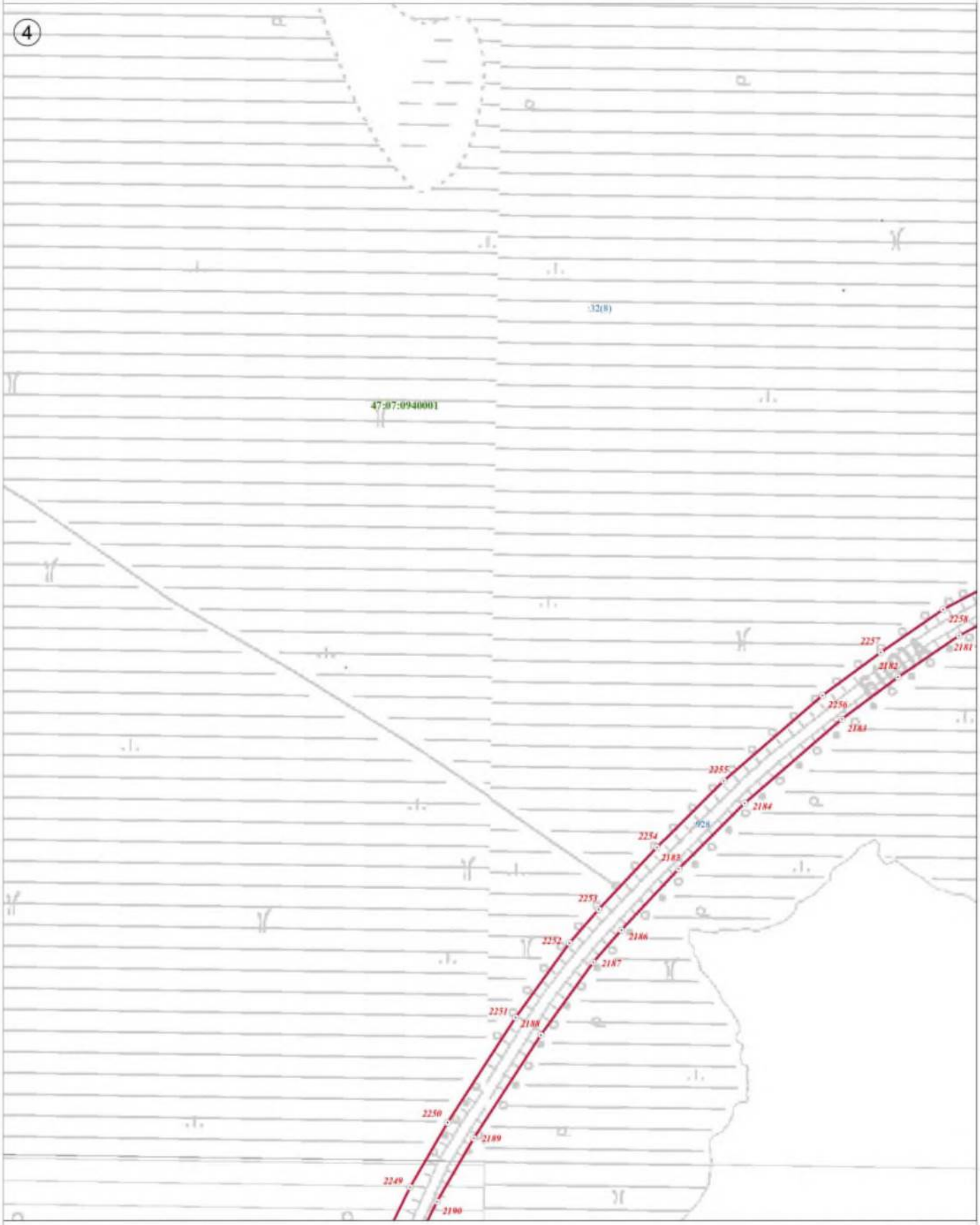

Используемые условные знаки и обозначения:

	Граница объекта
	Граница кадастрового квартала
	Граница земельного участка, сведения о котором внесены в ЕГРН
22	Характерная точка границы объекта землеустройства
:227	Номер земельного участка, сведения о границах которого внесены в ЕГРН, в кадастровом квартале
47:07:0904002	Номер кадастрового квартала

Масштаб 1:2 500

Подпись _____ Дата "05" октября 2021 г.

Место для оттиска печати (при наличии) лица, составившего описание местоположения границ объекта

План границ объекта

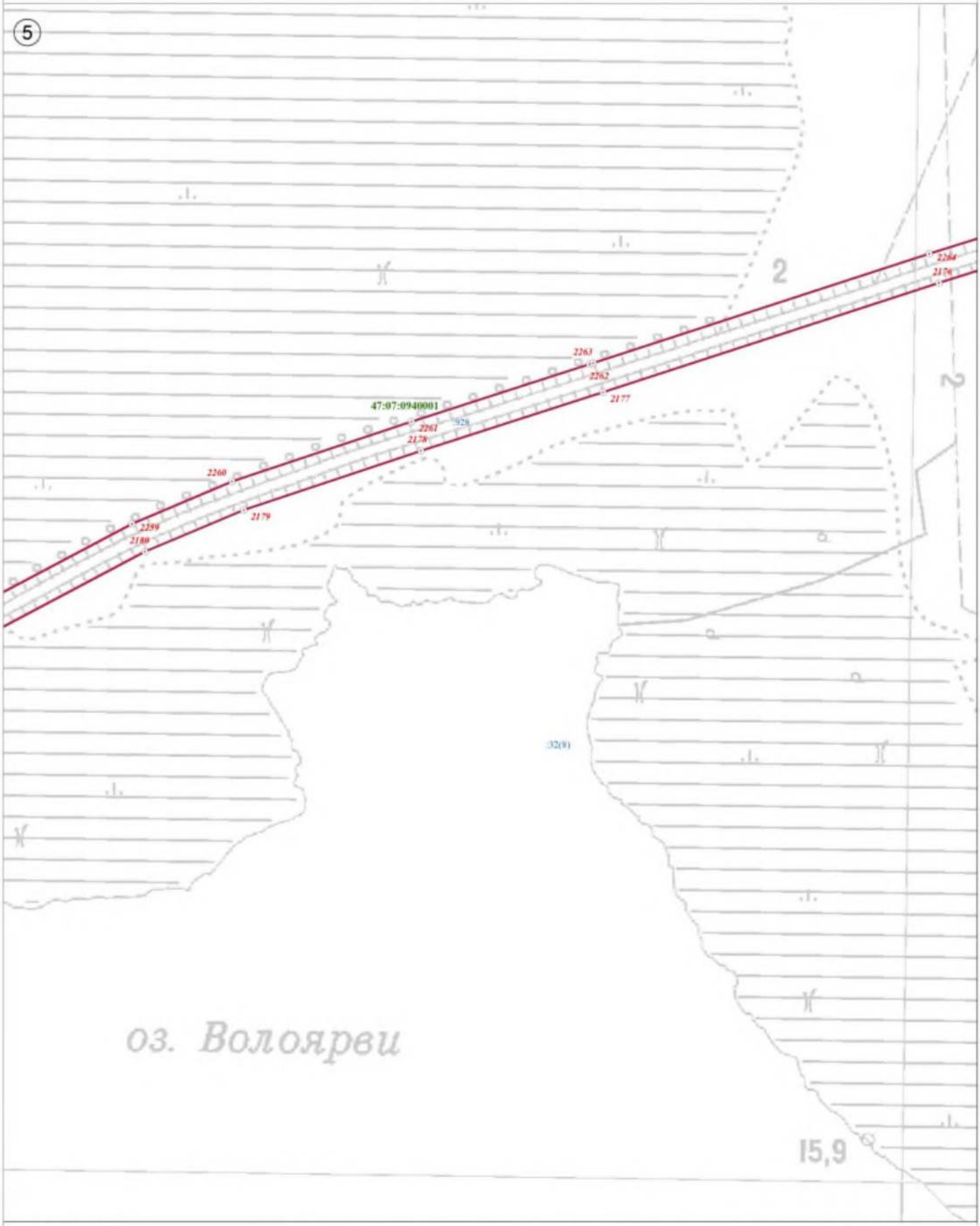

Используемые условные знаки и обозначения:

	Граница объекта
	Граница кадастрового квартала
	Граница земельного участка, сведения о котором внесены в ЕГРН
22	Характерная точка границы объекта землеустройства
:227	Номер земельного участка, сведения о границах которого внесены в ЕГРН, в кадастровом квартале
47:07:0904002	Номер кадастрового квартала

Масштаб 1:2 500

Подпись _____ Дата "05" октября 2021 г.

Место для оттиска печати (при наличии) лица, составившего описание местоположения границ объекта

План границ объекта

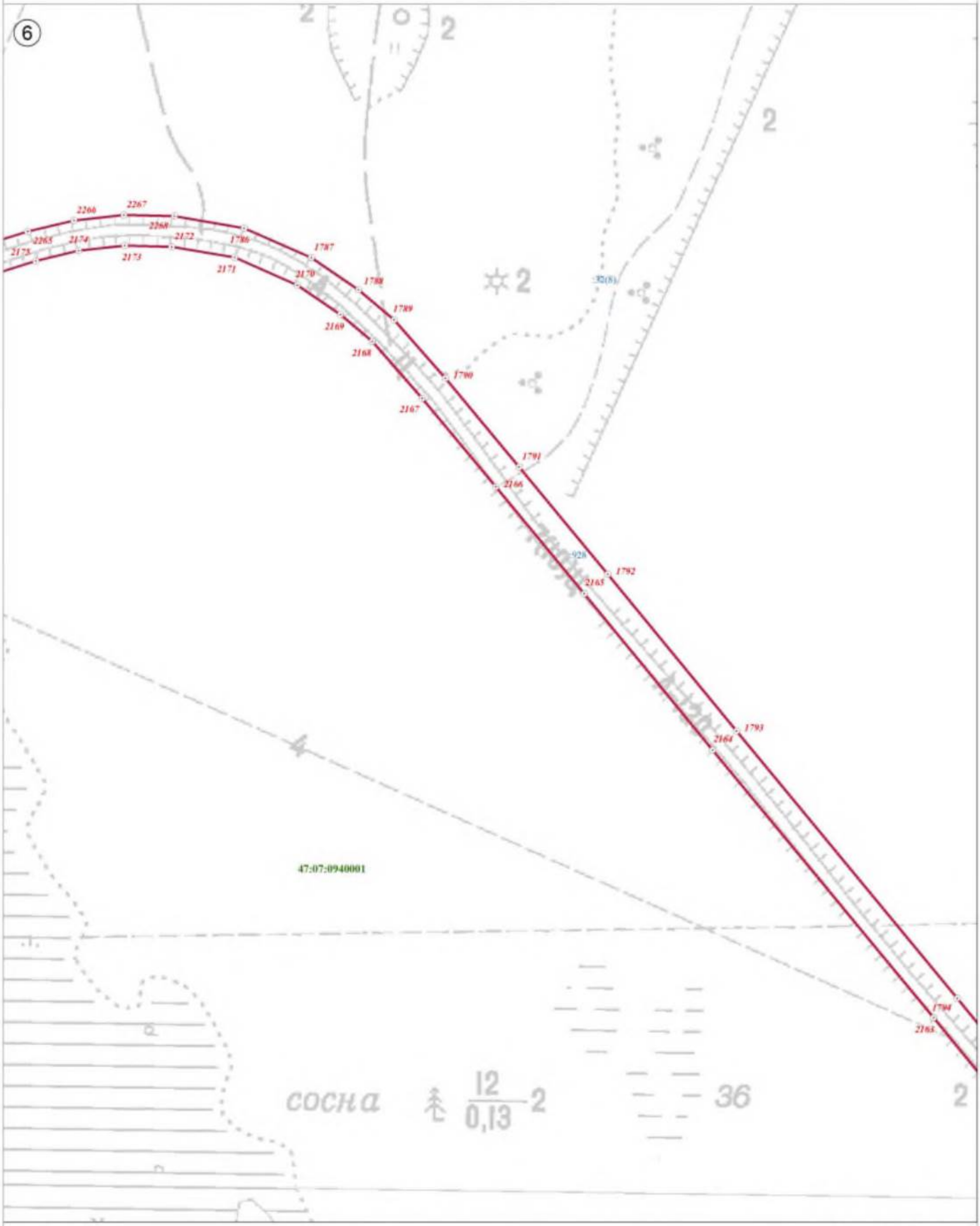

Используемые условные знаки и обозначения:

	Граница объекта
	Граница кадастрового квартала
	Граница земельного участка, сведения о котором внесены в ЕГРН
22	Характерная точка границы объекта землеустройства
:227	Номер земельного участка, сведения о границах которого внесены в ЕГРН, в кадастровом квартале
47:07:0904002	Номер кадастрового квартала

Масштаб 1:2 500

Подпись _____ Дата "05" октября 2021 г.

Место для оттиска печати (при наличии) лица, составившего описание местоположения границ объекта

План границ объекта

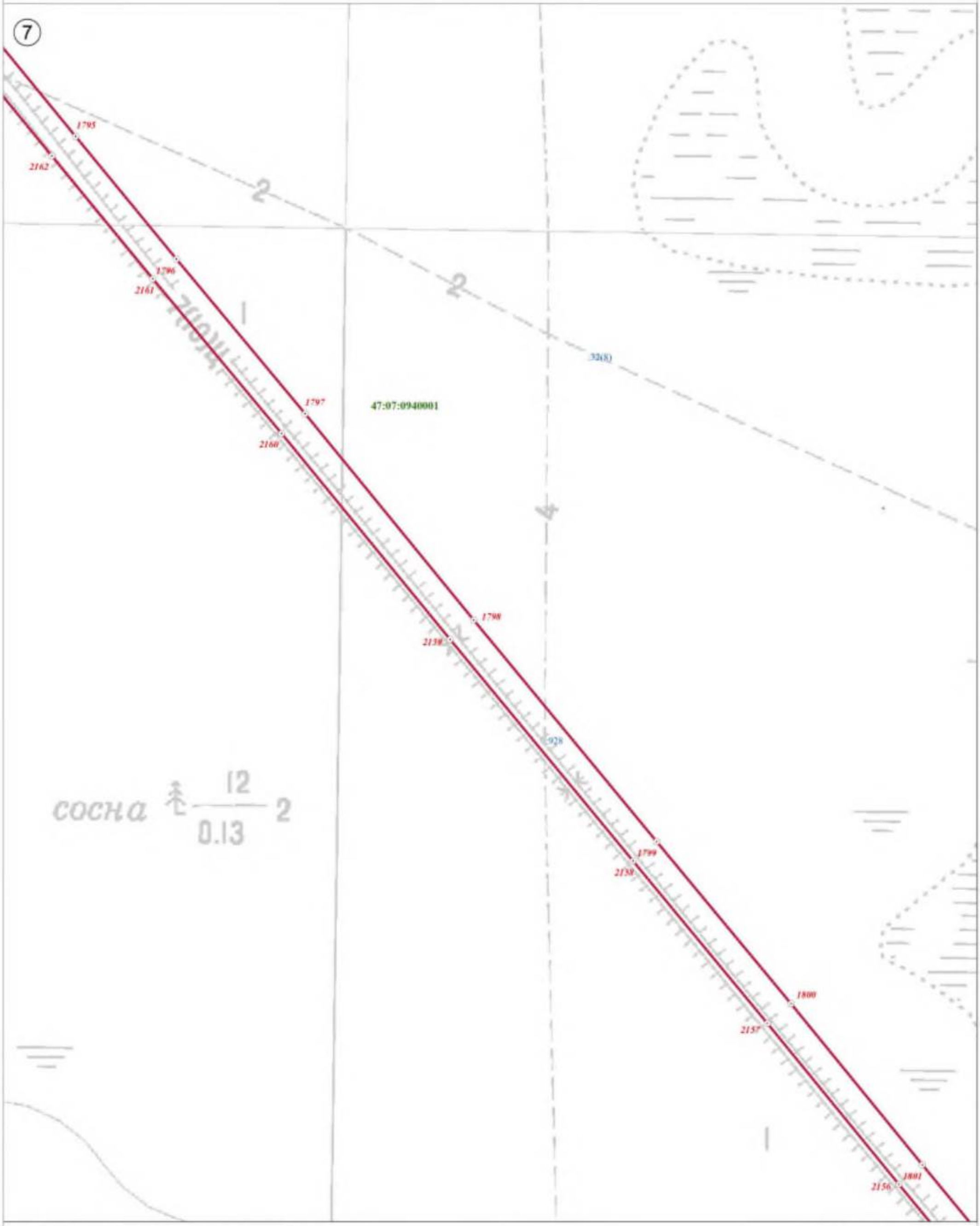

Используемые условные знаки и обозначения:

	Граница объекта
	Граница кадастрового квартала
	Граница земельного участка, сведения о котором внесены в ЕГРН
22	Характерная точка границы объекта землеустройства
:227	Номер земельного участка, сведения о границах которого внесены в ЕГРН, в кадастровом квартале
47:07:0904002	Номер кадастрового квартала

Масштаб 1:2 500

Подпись _____ Дата "05" октября 2021 г.

Место для оттиска печати (при наличии) лица, составившего описание местоположения границ объекта

План границ объекта

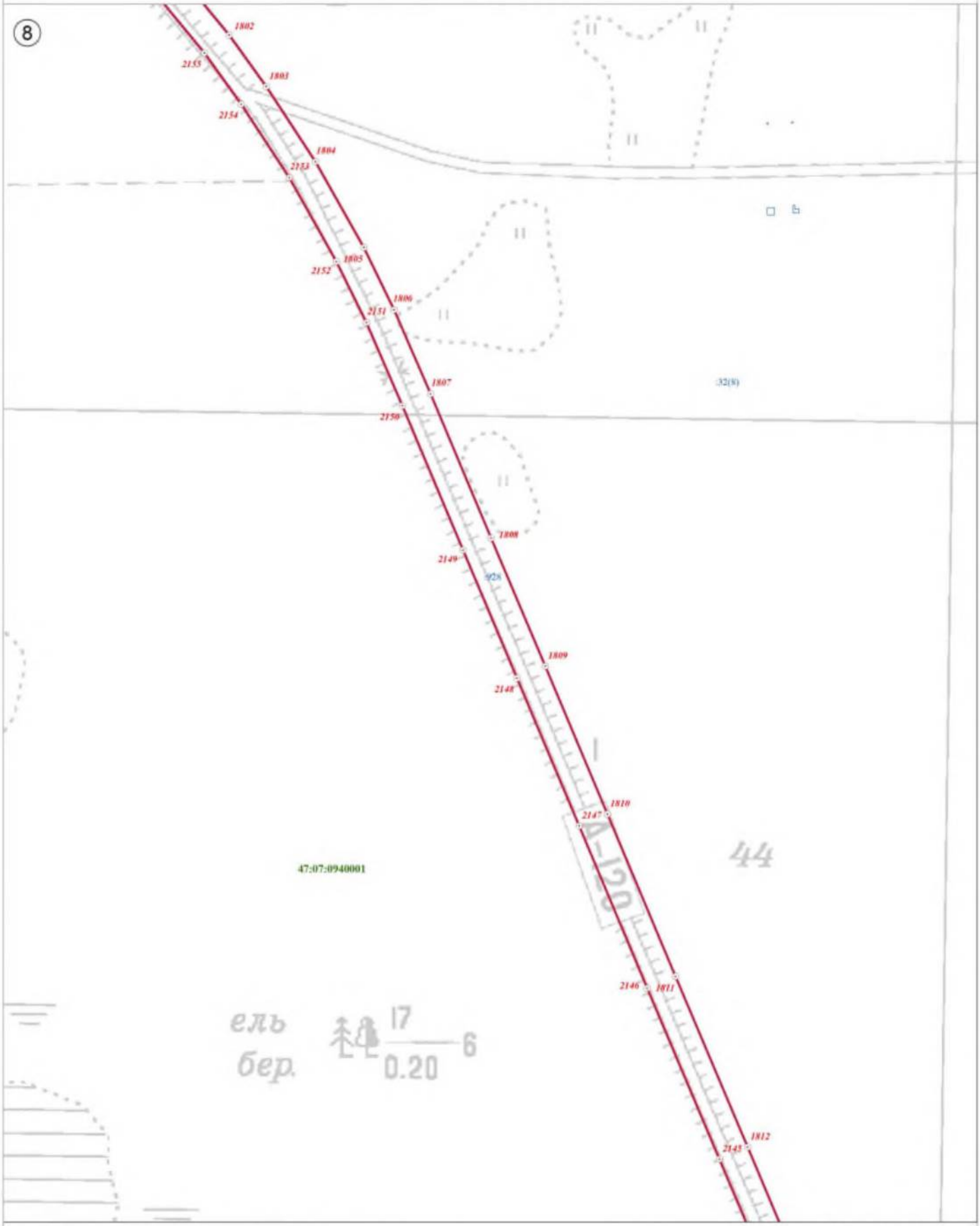

Используемые условные знаки и обозначения:

	Граница объекта
	Граница кадастрового квартала
	Граница земельного участка, сведения о котором внесены в ЕГРН
22	Характерная точка границы объекта землеустройства
:227	Номер земельного участка, сведения о границах которого внесены в ЕГРН, в кадастровом квартале
47:07:0904002	Номер кадастрового квартала

Масштаб 1:2 500

Подпись _____ Дата "05" октября 2021 г.

Место для оттиска печати (при наличии) лица, составившего описание местоположения границ объекта

План границ объекта

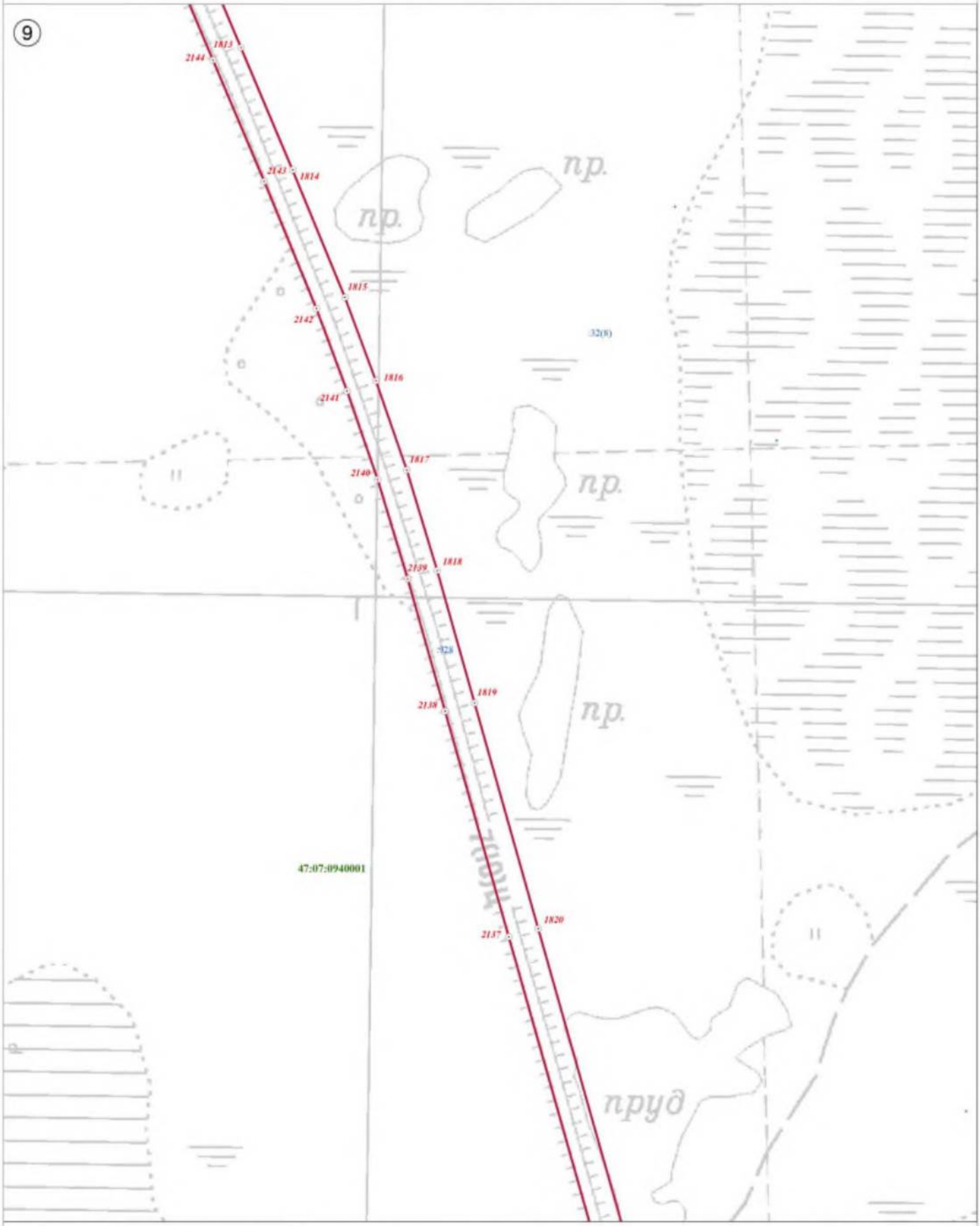

Используемые условные знаки и обозначения:

	Граница объекта
	Граница кадастрового квартала
	Граница земельного участка, сведения о котором внесены в ЕГРН
22	Характерная точка границы объекта землеустройства
:227	Номер земельного участка, сведения о границах которого внесены в ЕГРН, в кадастровом квартале
47:07:0904002	Номер кадастрового квартала

Масштаб 1:2 500

Подпись _____ Дата "05" октября 2021 г.

Место для оттиска печати (при наличии) лица, составившего описание местоположения границ объекта

План границ объекта

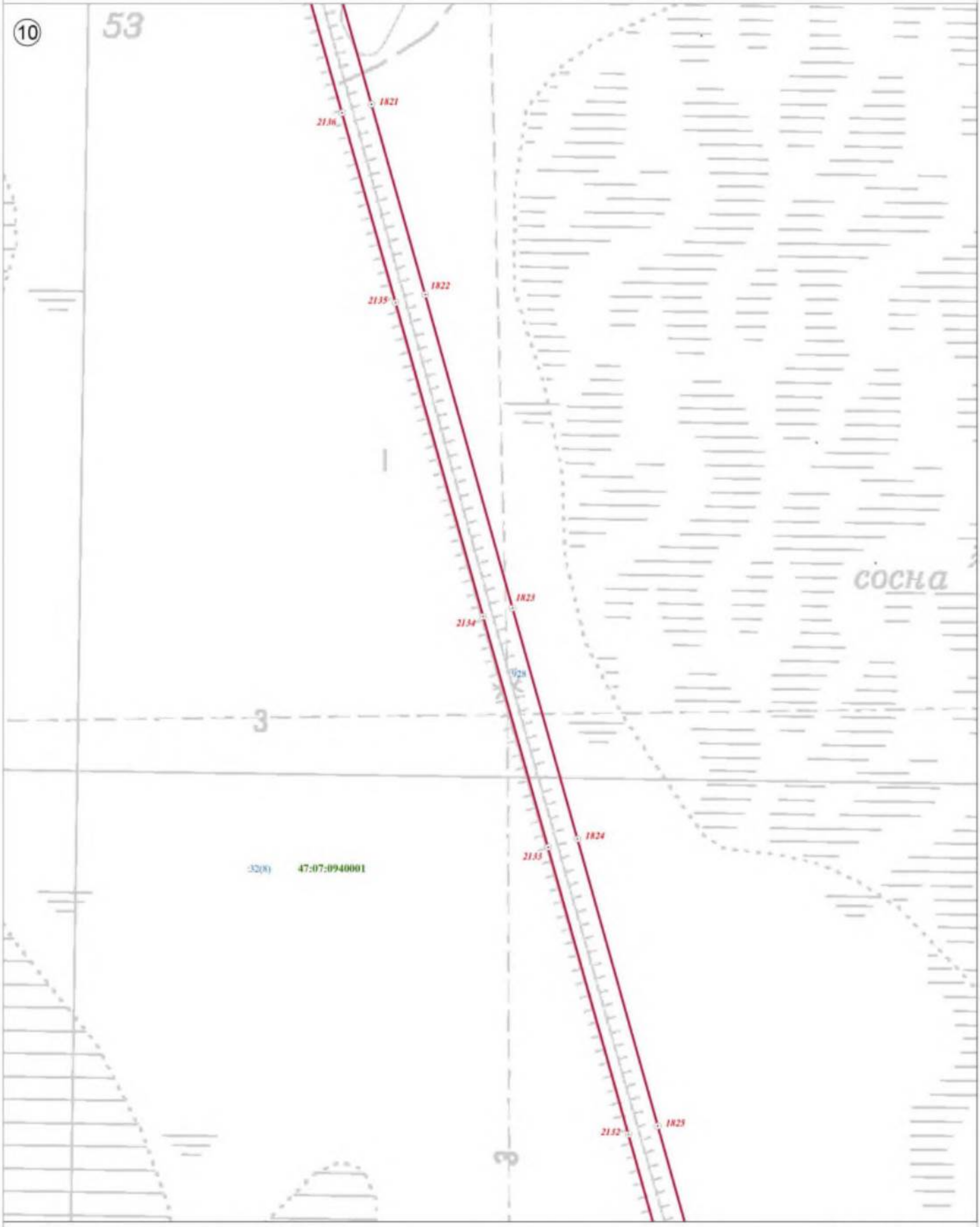

Используемые условные знаки и обозначения:

	Граница объекта
	Граница кадастрового квартала
	Граница земельного участка, сведения о котором внесены в ЕГРН
22	Характерная точка границы объекта землеустройства
:227	Номер земельного участка, сведения о границах которого внесены в ЕГРН, в кадастровом квартале
47:07:0904002	Номер кадастрового квартала

Масштаб 1:2 500

Подпись _____ Дата "05" октября 2021 г.

Место для оттиска печати (при наличии) лица, составившего описание местоположения границ объекта

План границ объекта

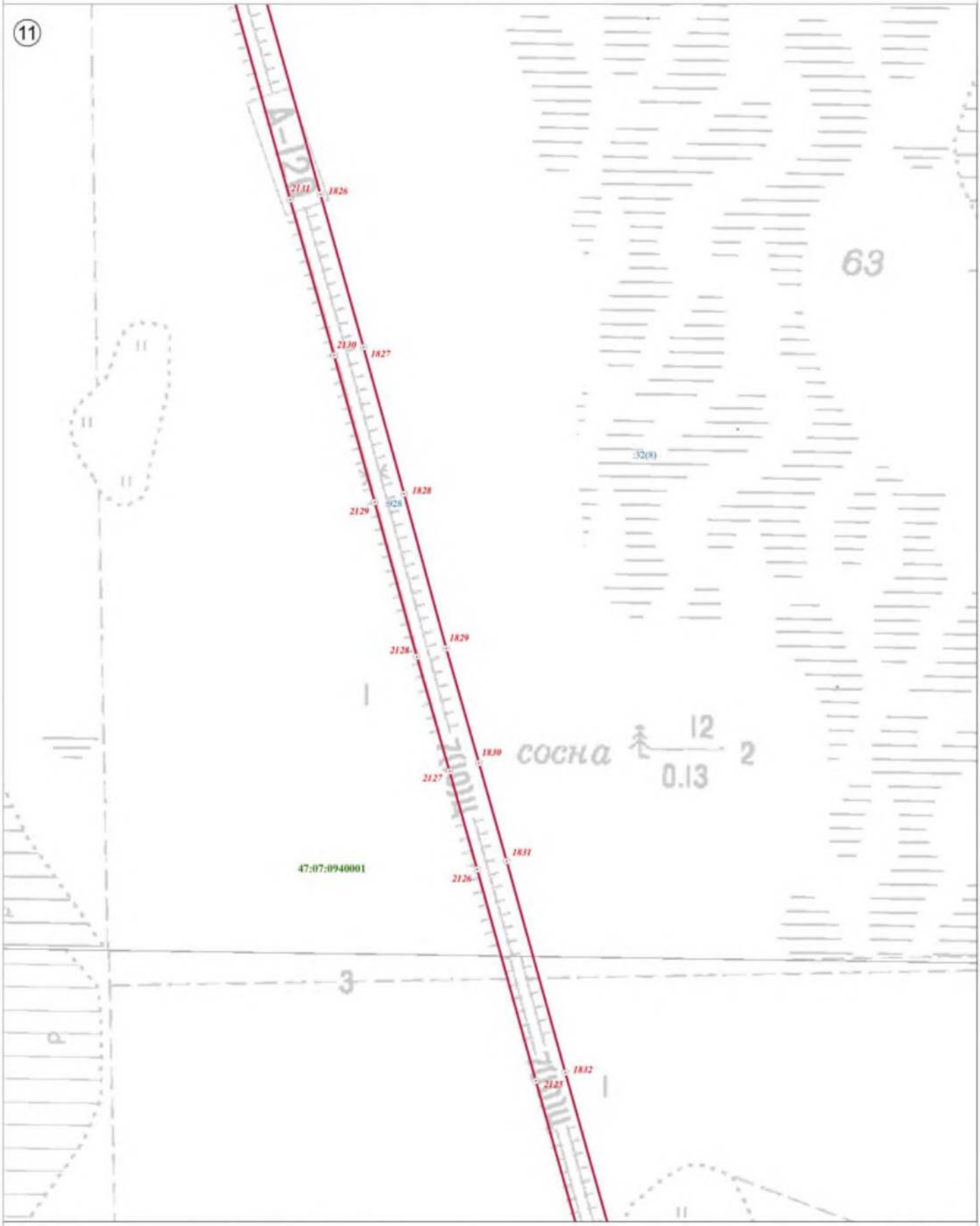

Используемые условные знаки и обозначения:

	Граница объекта
	Граница кадастрового квартала
	Граница земельного участка, сведения о котором внесены в ЕГРН
22	Характерная точка границы объекта землеустройства
:227	Номер земельного участка, сведения о границах которого внесены в ЕГРН, в кадастровом квартале
47:07:0904002	Номер кадастрового квартала

Масштаб 1:2 500

Подпись _____ Дата "05" октября 2021 г.

Место для оттиска печати (при наличии) лица, составившего описание местоположения границ объекта

План границ объекта

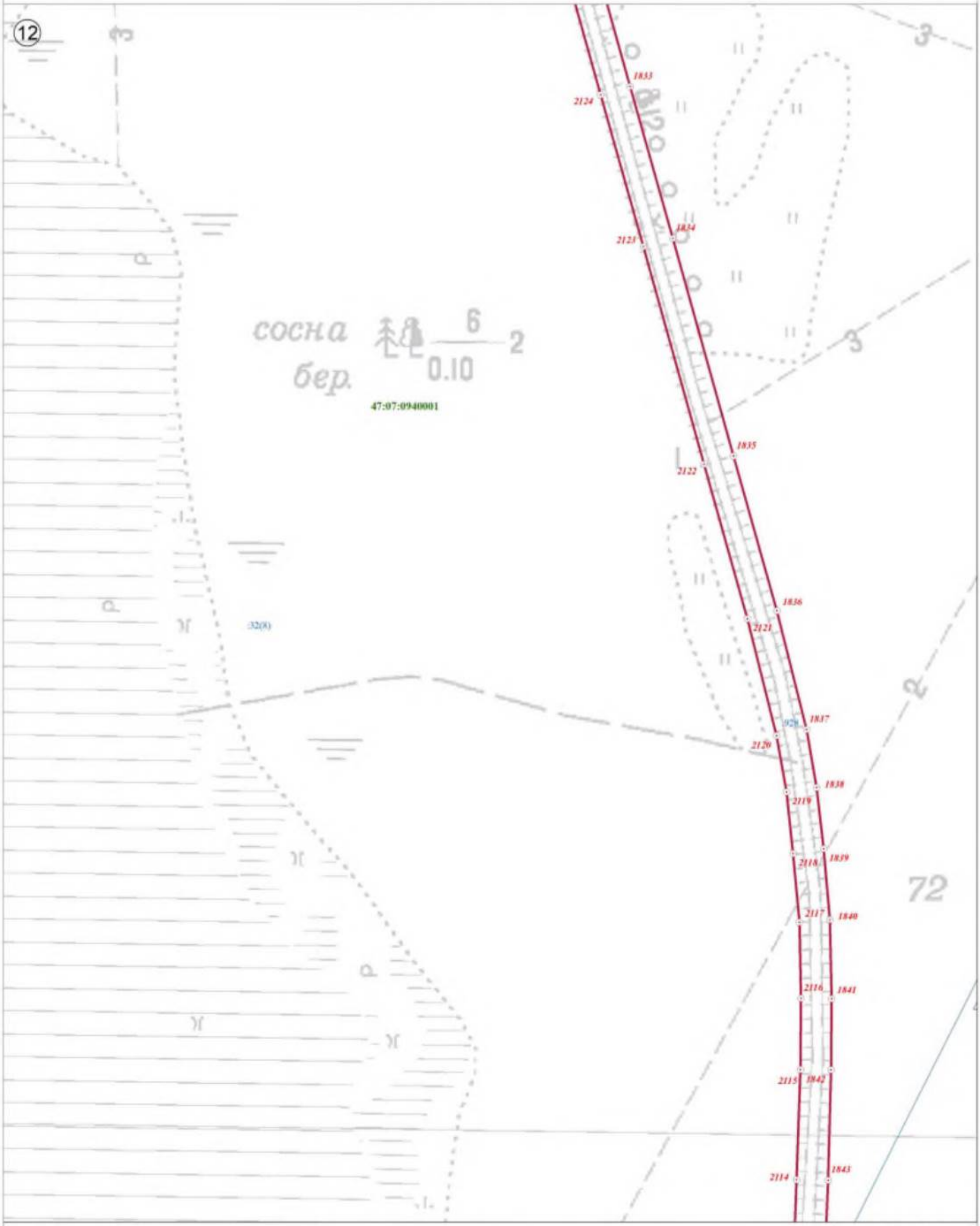

Используемые условные знаки и обозначения:

	Граница объекта
	Граница кадастрового квартала
	Граница земельного участка, сведения о котором внесены в ЕГРН
22	Характерная точка границы объекта землеустройства
:227	Номер земельного участка, сведения о границах которого внесены в ЕГРН, в кадастровом квартале
47:07:0904002	Номер кадастрового квартала

Масштаб 1:2 500

Подпись _____ Дата "05" октября 2021 г.

Место для оттиска печати (при наличии) лица, составившего описание местоположения границ объекта

План границ объекта



Используемые условные знаки и обозначения:

	Граница объекта
	Граница кадастрового квартала
	Граница земельного участка, сведения о котором внесены в ЕГРН
22	Характерная точка границы объекта землеустройства
:227	Номер земельного участка, сведения о границах которого внесены в ЕГРН, в кадастровом квартале
47:07:0904002	Номер кадастрового квартала

Масштаб 1:2 500

Подпись _____ Дата "05" октября 2021 г.

Место для оттиска печати (при наличии) лица, составившего описание местоположения границ объекта

План границ объекта

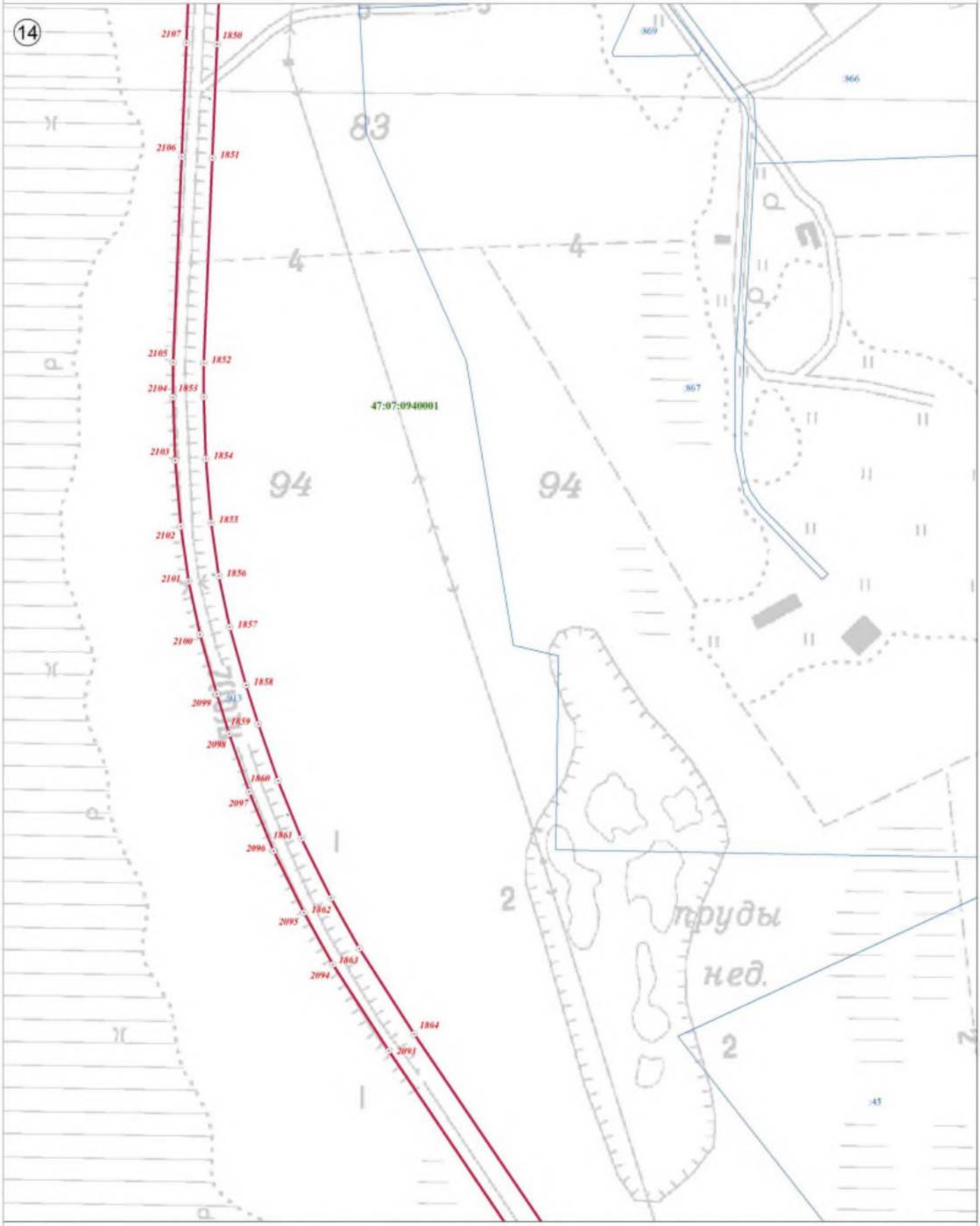
14
2107
1850
2106
1851
2105
1852
2104
1853
2103
1854
2102
1855
2101
1856
2100
1857
2099
1858
2098
1859
2097
1860
2096
1861
2095
1862
2094
1863
2093
1864
47:07:0940001
83
94
94
1
2
4
4
869
866
867
313
:45
II
II
II

План границ объекта

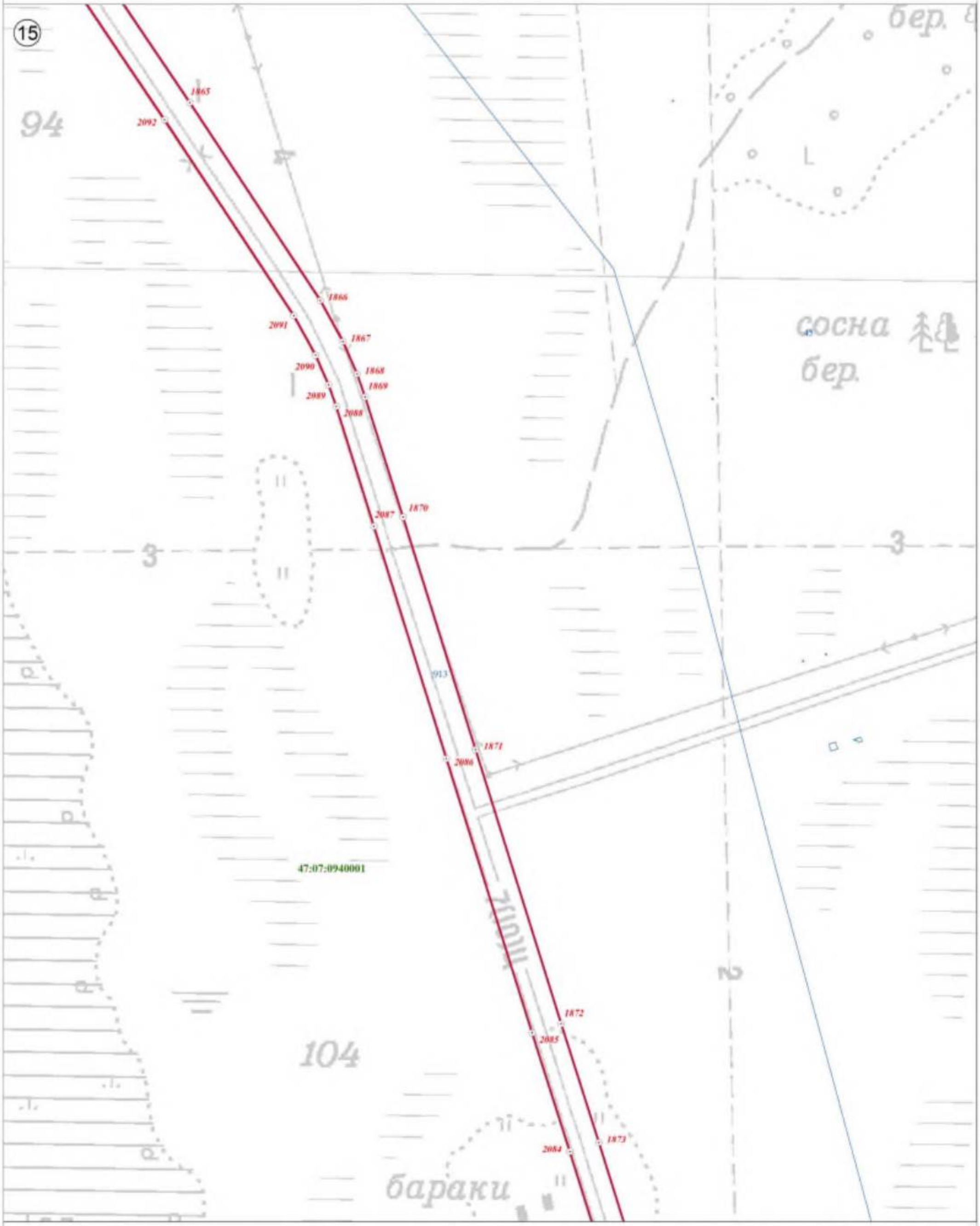

Используемые условные знаки и обозначения:

	Граница объекта
	Граница кадастрового квартала
	Граница земельного участка, сведения о котором внесены в ЕГРН
22	Характерная точка границы объекта землеустройства
:227	Номер земельного участка, сведения о границах которого внесены в ЕГРН, в кадастровом квартале
47:07:0904002	Номер кадастрового квартала

Масштаб 1:2 500

Подпись _____ Дата "05" октября 2021 г.

Место для оттиска печати (при наличии) лица, составившего описание местоположения границ объекта

План границ объекта

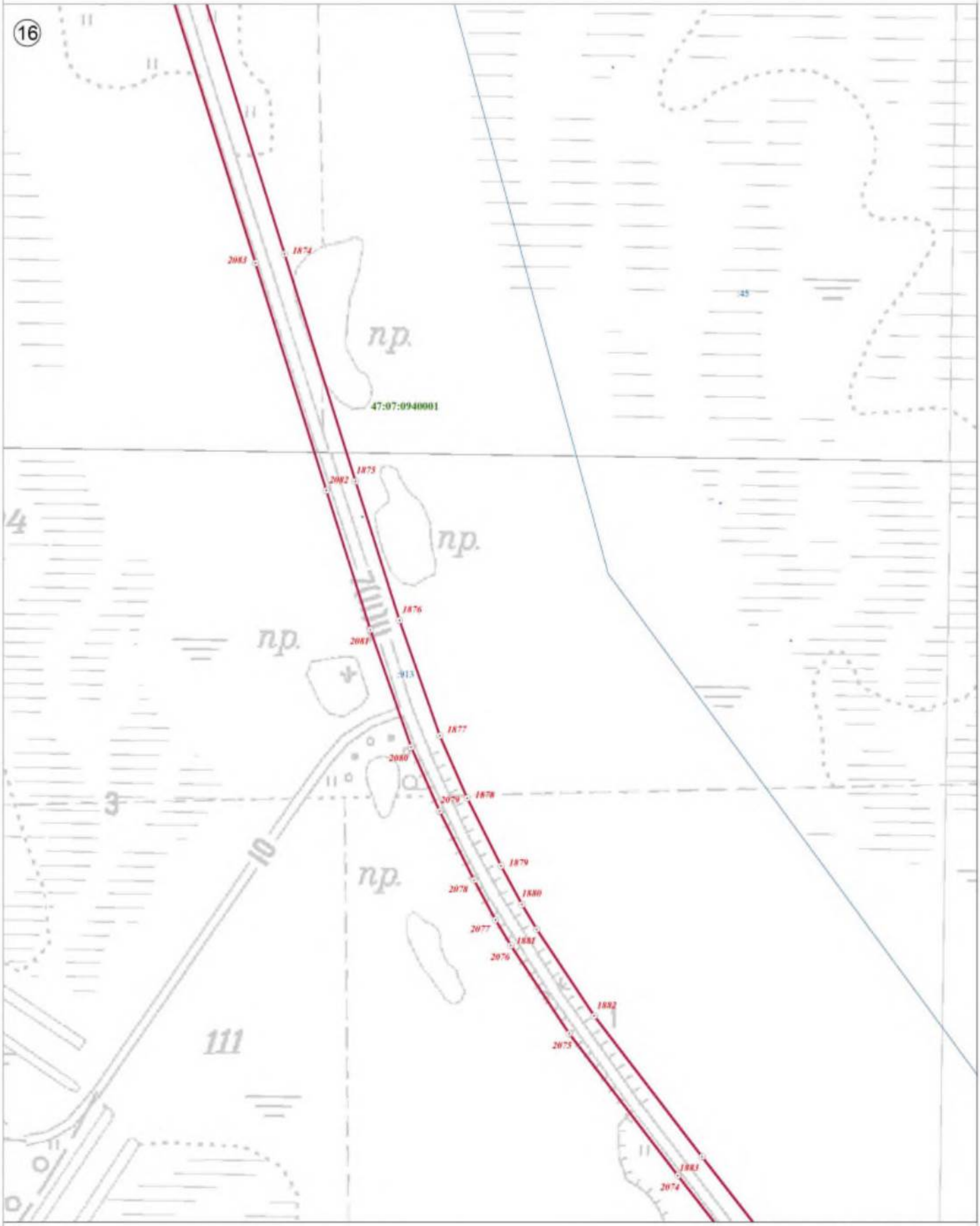

Используемые условные знаки и обозначения:

	Граница объекта
	Граница кадастрового квартала
	Граница земельного участка, сведения о котором внесены в ЕГРН
22	Характерная точка границы объекта землеустройства
:227	Номер земельного участка, сведения о границах которого внесены в ЕГРН, в кадастровом квартале
47:07:0904002	Номер кадастрового квартала

Масштаб 1:2 500

Подпись _____ Дата "05" октября 2021 г.

Место для оттиска печати (при наличии) лица, составившего описание местоположения границ объекта

План границ объекта

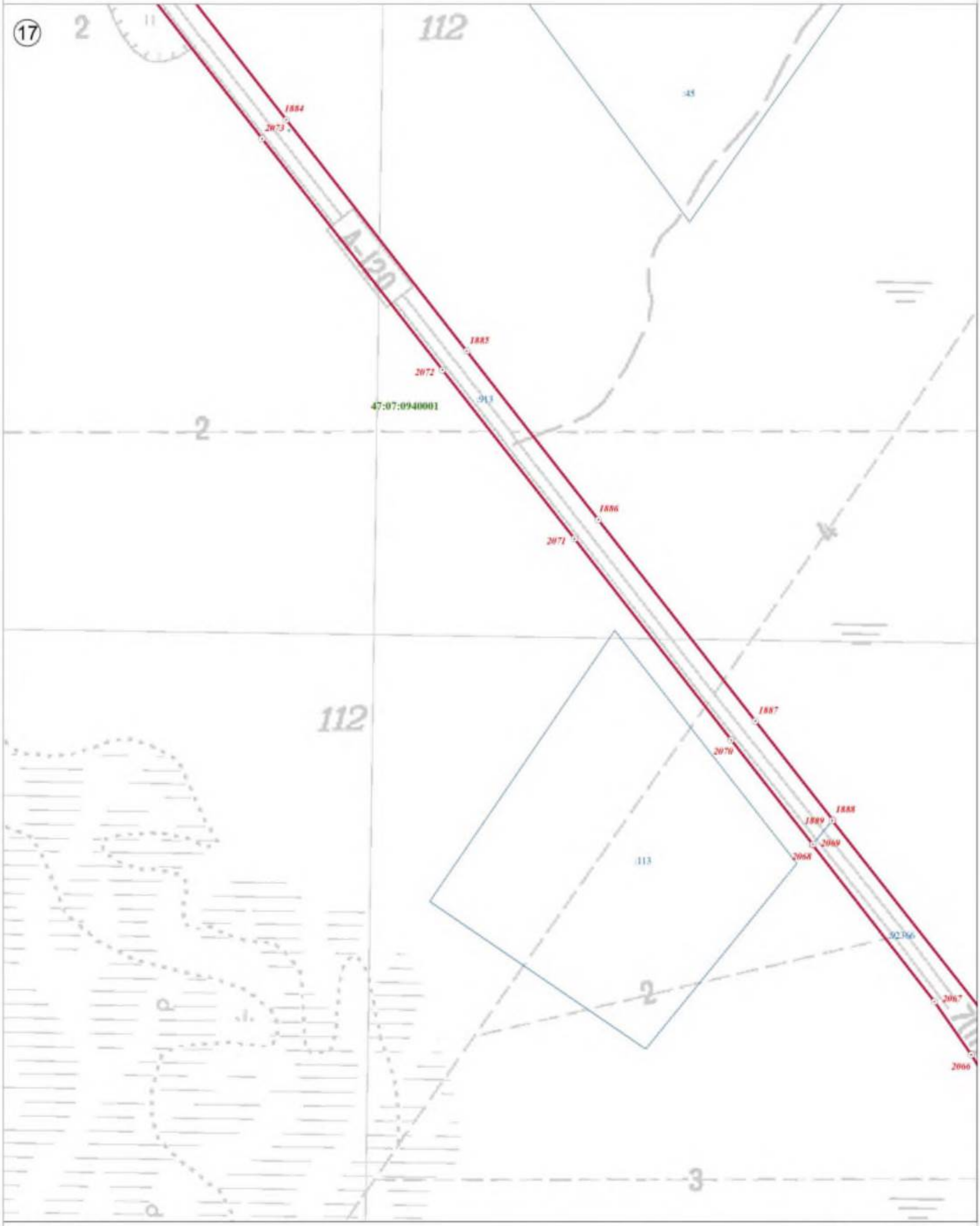

Используемые условные знаки и обозначения:

Масштаб 1:2 500

	Граница объекта
	Граница кадастрового квартала
	Граница земельного участка, сведения о котором внесены в ЕГРН
22	Характерная точка границы объекта землеустройства
:227	Номер земельного участка, сведения о границах которого внесены в ЕГРН, в кадастровом квартале
47:07:0904002	Номер кадастрового квартала

Подпись _____ Дата "05" октября 2021 г.

Место для оттиска печати (при наличии) лица, составившего описание местоположения границ объекта

План границ объекта



Используемые условные знаки и обозначения:

	Граница объекта
	Граница кадастрового квартала
	Граница земельного участка, сведения о котором внесены в ЕГРН
22	Характерная точка границы объекта землеустройства
:227	Номер земельного участка, сведения о границах которого внесены в ЕГРН, в кадастровом квартале
47:07:0904002	Номер кадастрового квартала

Масштаб 1:2 500

Подпись _____ Дата "05" октября 2021 г.

Место для оттиска печати (при наличии) лица, составившего описание местоположения границ объекта

План границ объекта



Используемые условные знаки и обозначения:

	Граница объекта
	Граница кадастрового квартала
	Граница земельного участка, сведения о котором внесены в ЕГРН
22	Характерная точка границы объекта землеустройства
:227	Номер земельного участка, сведения о границах которого внесены в ЕГРН, в кадастровом квартале
47:07:0904002	Номер кадастрового квартала

Масштаб 1:2 500

Подпись _____ Дата "05" октября 2021 г.

Место для оттиска печати (при наличии) лица, составившего описание местоположения границ объекта

План границ объекта

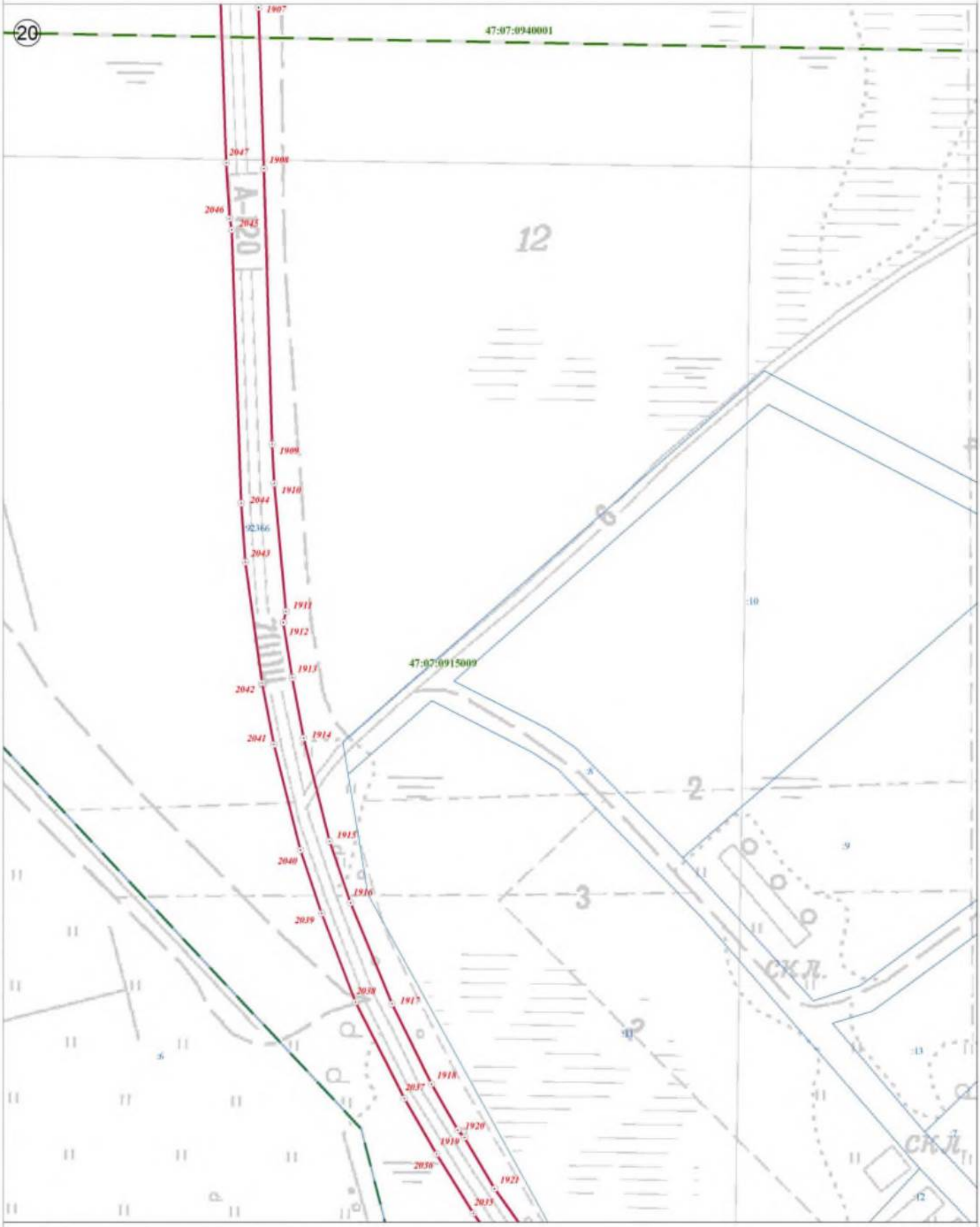

Используемые условные знаки и обозначения:

	Граница объекта
	Граница кадастрового квартала
	Граница земельного участка, сведения о котором внесены в ЕГРН
22	Характерная точка границы объекта землеустройства
:227	Номер земельного участка, сведения о границах которого внесены в ЕГРН, в кадастровом квартале
47:07:0904002	Номер кадастрового квартала

Масштаб 1:2 500

Подпись _____ Дата "05" октября 2021 г.

Место для оттиска печати (при наличии) лица, составившего описание местоположения границ объекта

План границ объекта

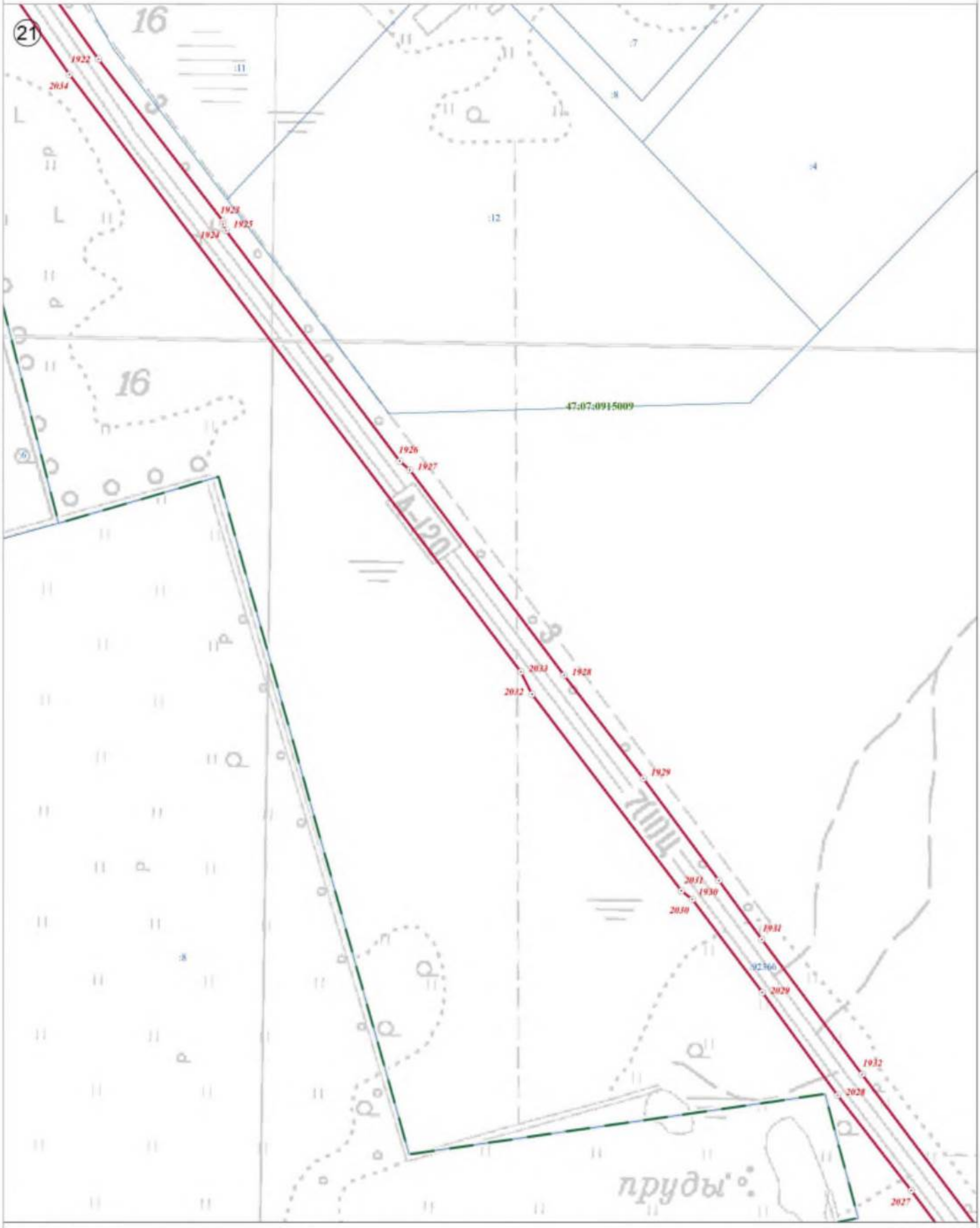

Используемые условные знаки и обозначения:

Масштаб 1:2 500

	Граница объекта
	Граница кадастрового квартала
	Граница земельного участка, сведения о котором внесены в ЕГРН
22	Характерная точка границы объекта землеустройства
:227	Номер земельного участка, сведения о границах которого внесены в ЕГРН, в кадастровом квартале
47:07:0904002	Номер кадастрового квартала

Подпись _____ Дата "05" октября 2021 г.

Место для оттиска печати (при наличии) лица, составившего описание местоположения границ объекта

План границ объекта



Используемые условные знаки и обозначения:

	Граница объекта
	Граница кадастрового квартала
	Граница земельного участка, сведения о котором внесены в ЕГРН
22	Характерная точка границы объекта землеустройства
:227	Номер земельного участка, сведения о границах которого внесены в ЕГРН, в кадастровом квартале
47:07:0904002	Номер кадастрового квартала

Масштаб 1:2 500

Подпись _____ Дата "05" октября 2021 г.

Место для оттиска печати (при наличии) лица, составившего описание местоположения границ объекта

План границ объекта



Используемые условные знаки и обозначения:

Масштаб 1:2 500

	Граница объекта
	Граница кадастрового квартала
	Граница земельного участка, сведения о котором внесены в ЕГРН
22	Характерная точка границы объекта землеустройства
:227	Номер земельного участка, сведения о границах которого внесены в ЕГРН, в кадастровом квартале
47:07:0904002	Номер кадастрового квартала

Подпись _____ Дата "05" октября 2021 г.

Место для оттиска печати (при наличии) лица, составившего описание местоположения границ объекта

План границ объекта



Используемые условные знаки и обозначения:

	Граница объекта
	Граница кадастрового квартала
	Граница земельного участка, сведения о котором внесены в ЕГРН
22	Характерная точка границы объекта землеустройства
:227	Номер земельного участка, сведения о границах которого внесены в ЕГРН, в кадастровом квартале
47:07:0904002	Номер кадастрового квартала

Масштаб 1:2 500

Подпись _____ Дата "05" октября 2021 г.

Место для оттиска печати (при наличии) лица, составившего описание местоположения границ объекта

План границ объекта

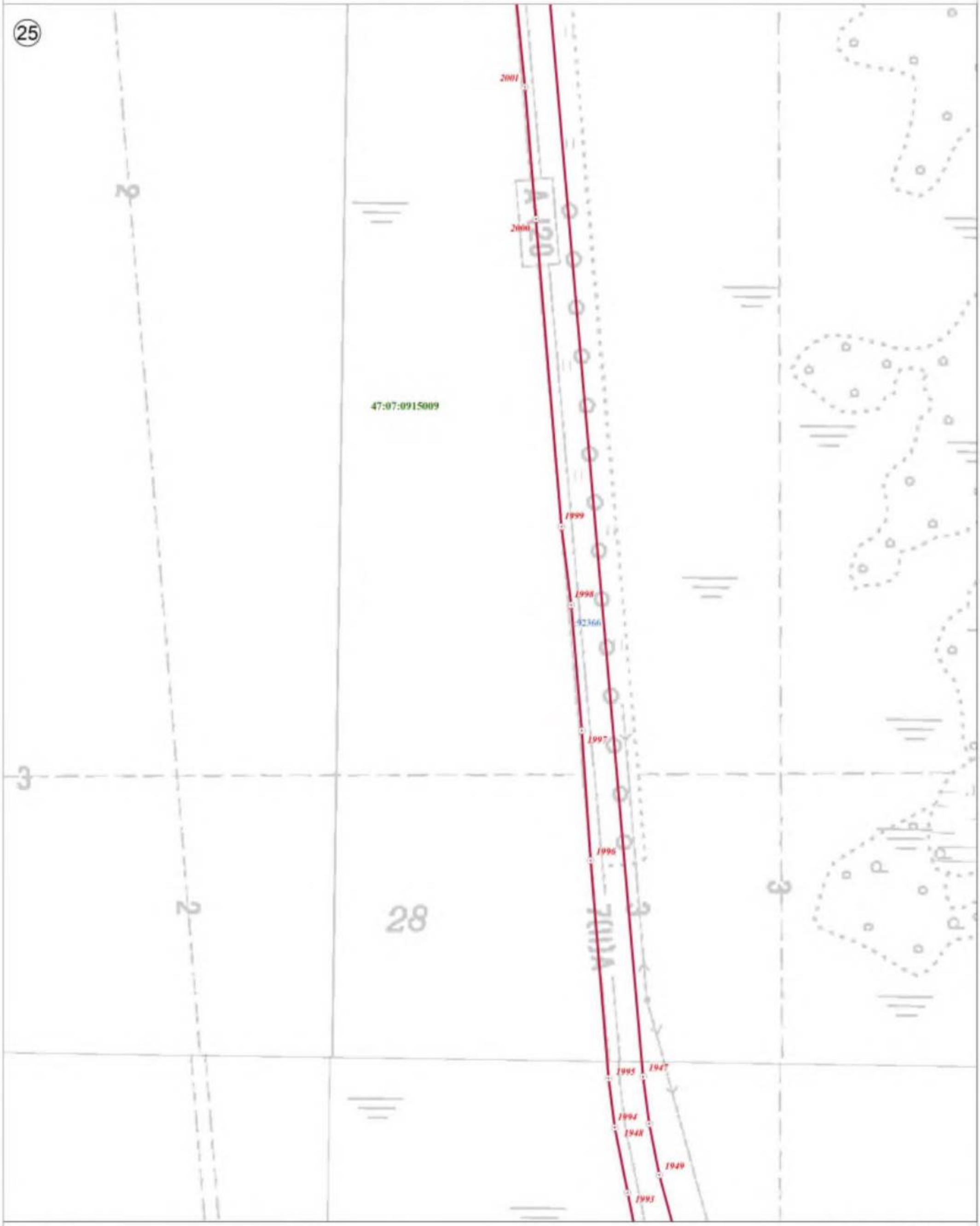

Используемые условные знаки и обозначения:

	Граница объекта
	Граница кадастрового квартала
	Граница земельного участка, сведения о котором внесены в ЕГРН
22	Характерная точка границы объекта землеустройства
:227	Номер земельного участка, сведения о границах которого внесены в ЕГРН, в кадастровом квартале
47:07:0904002	Номер кадастрового квартала

Масштаб 1:2 500

Подпись _____ Дата "05" октября 2021 г.

Место для оттиска печати (при наличии) лица, составившего описание местоположения границ объекта

План границ объекта



Используемые условные знаки и обозначения:

	Граница объекта
	Граница кадастрового квартала
	Граница земельного участка, сведения о котором внесены в ЕГРН
22	Характерная точка границы объекта землеустройства
:227	Номер земельного участка, сведения о границах которого внесены в ЕГРН, в кадастровом квартале
47:07:0904002	Номер кадастрового квартала

Масштаб 1:2 500

Подпись _____ Дата "05" октября 2021 г.

Место для оттиска печати (при наличии) лица, составившего описание местоположения границ объекта

План границ объекта

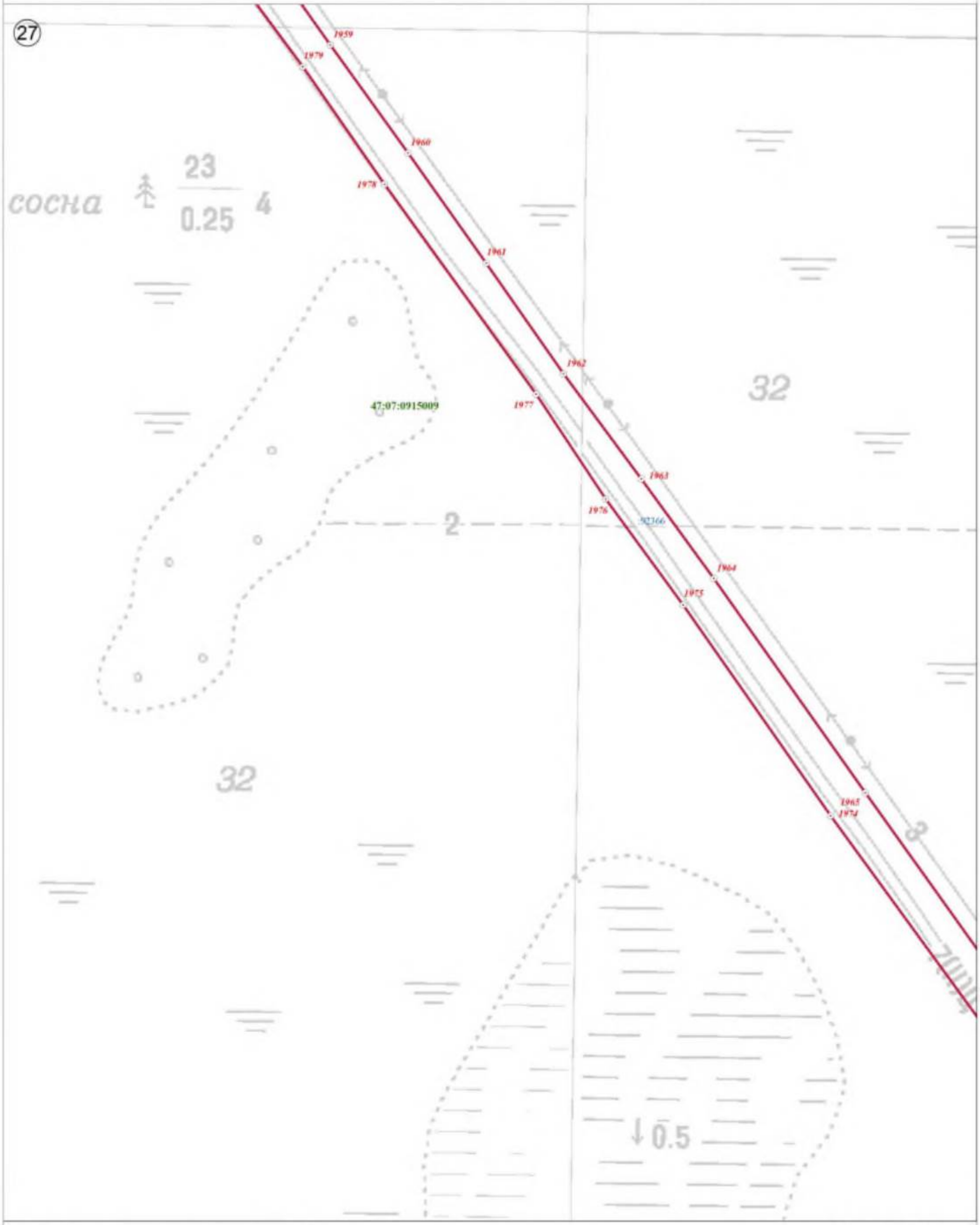

Используемые условные знаки и обозначения:

	Граница объекта
	Граница кадастрового квартала
	Граница земельного участка, сведения о котором внесены в ЕГРН
22	Характерная точка границы объекта землеустройства
:227	Номер земельного участка, сведения о границах которого внесены в ЕГРН, в кадастровом квартале
47:07:0904002	Номер кадастрового квартала

Масштаб 1:2 500

Подпись _____ Дата "05" октября 2021 г.

Место для оттиска печати (при наличии) лица, составившего описание местоположения границ объекта

План границ объекта

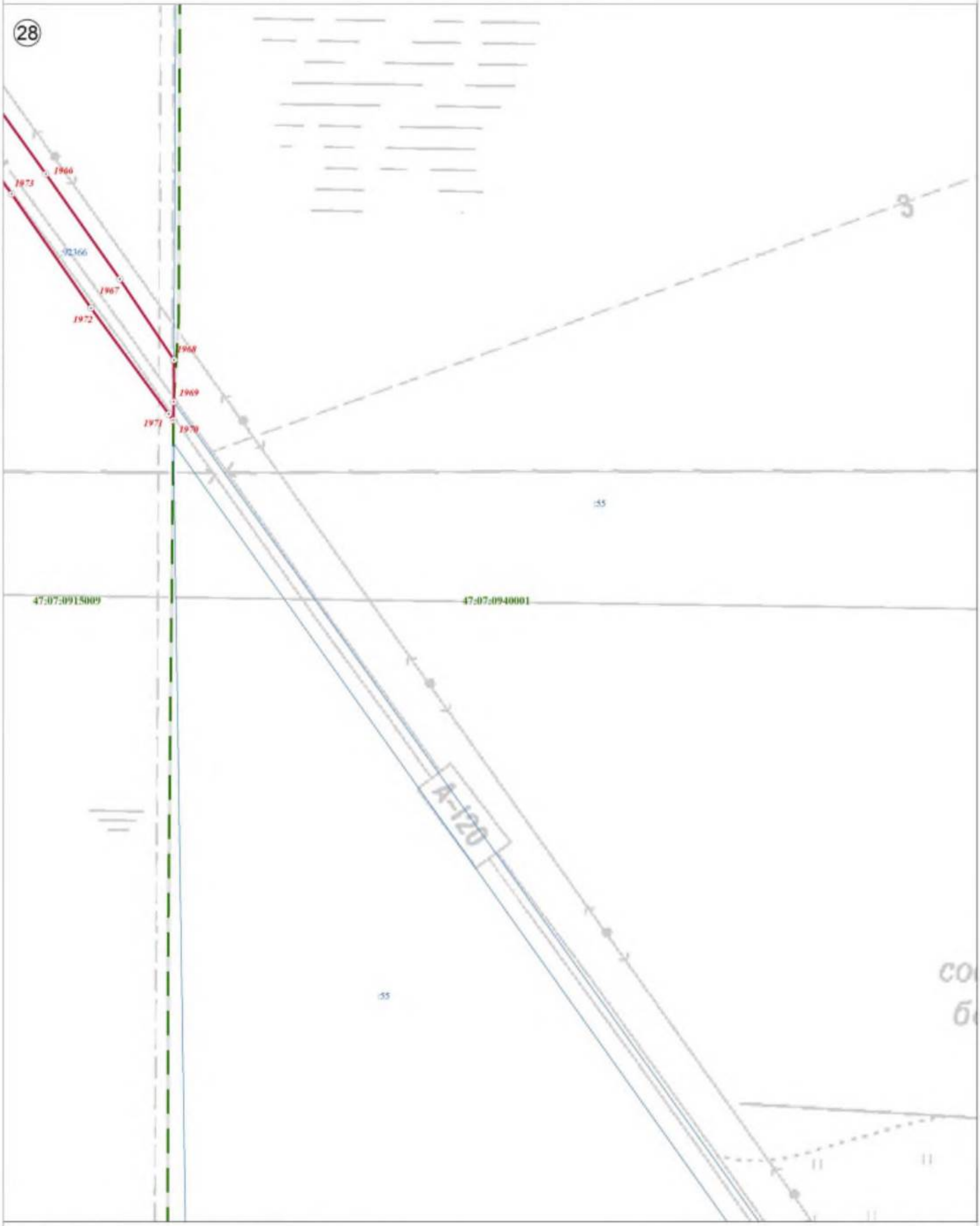

Используемые условные знаки и обозначения:

	Граница объекта
	Граница кадастрового квартала
	Граница земельного участка, сведения о котором внесены в ЕГРН
22	Характерная точка границы объекта землеустройства
:227	Номер земельного участка, сведения о границах которого внесены в ЕГРН, в кадастровом квартале
47:07:0904002	Номер кадастрового квартала

Масштаб 1:2 500

Подпись _____ Дата "05" октября 2021 г.

Место для оттиска печати (при наличии) лица, составившего описание местоположения границ объекта

План границ объекта

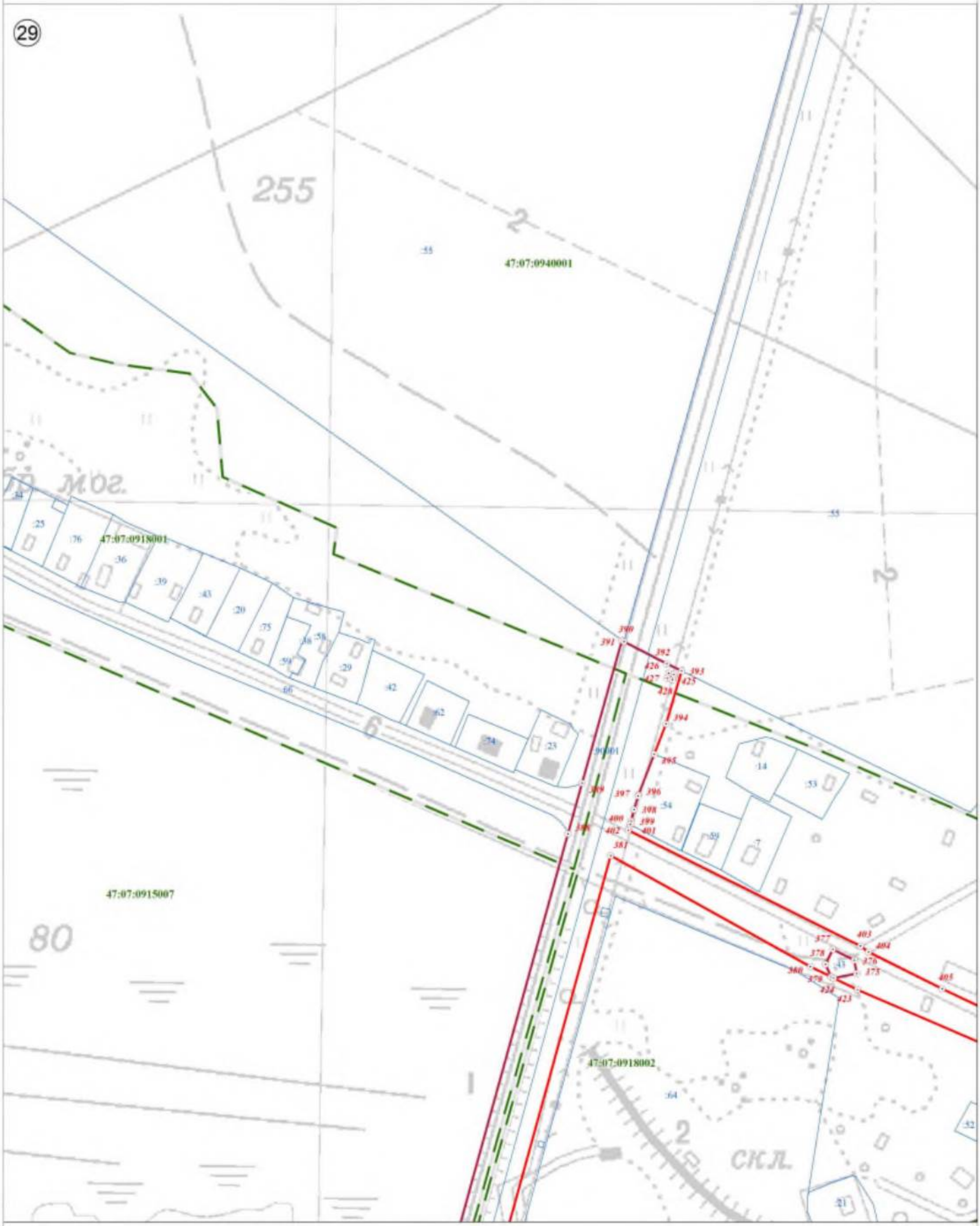

Используемые условные знаки и обозначения:

Масштаб 1:2 500

	Граница объекта
	Граница кадастрового квартала
	Граница земельного участка, сведения о котором внесены в ЕГРН
22	Характерная точка границы объекта землеустройства
:227	Номер земельного участка, сведения о границах которого внесены в ЕГРН, в кадастровом квартале
47:07:0904002	Номер кадастрового квартала

Подпись _____ Дата "05" октября 2021 г.

Место для оттиска печати (при наличии) лица, составившего описание местоположения границ объекта

План границ объекта

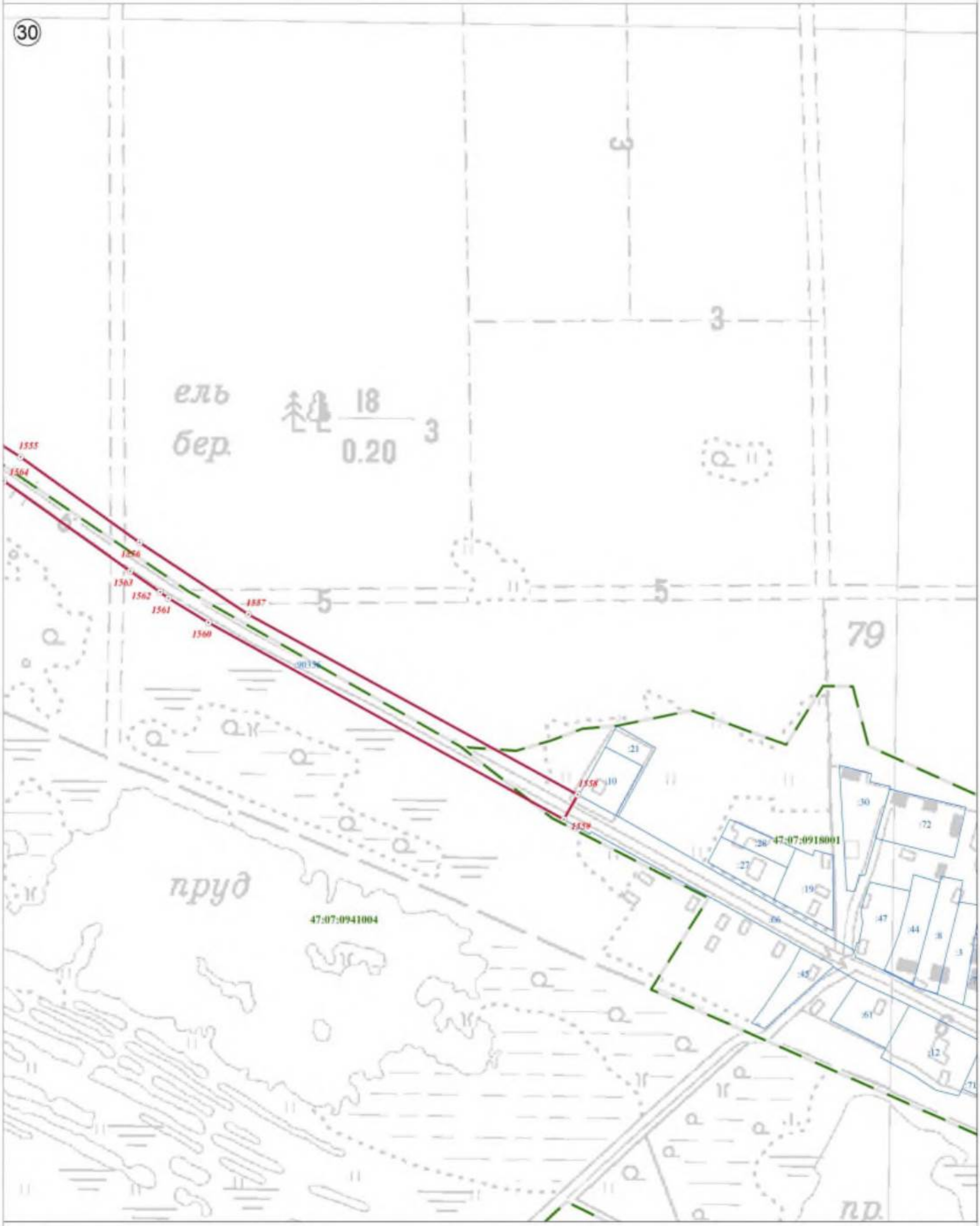

Используемые условные знаки и обозначения:

	Граница объекта
	Граница кадастрового квартала
	Граница земельного участка, сведения о котором внесены в ЕГРН
22	Характерная точка границы объекта землеустройства
:227	Номер земельного участка, сведения о границах которого внесены в ЕГРН, в кадастровом квартале
47:07:0904002	Номер кадастрового квартала

Масштаб 1:2 500

Подпись _____ Дата "05" октября 2021 г.

Место для оттиска печати (при наличии) лица, составившего описание местоположения границ объекта

План границ объекта



Используемые условные знаки и обозначения:

	Граница объекта
	Граница кадастрового квартала
	Граница земельного участка, сведения о котором внесены в ЕГРН
22	Характерная точка границы объекта землеустройства
:227	Номер земельного участка, сведения о границах которого внесены в ЕГРН, в кадастровом квартале
47:07:0904002	Номер кадастрового квартала

Масштаб 1:2 500

Подпись _____ Дата "05" октября 2021 г.

Место для оттиска печати (при наличии) лица, составившего описание местоположения границ объекта

План границ объекта

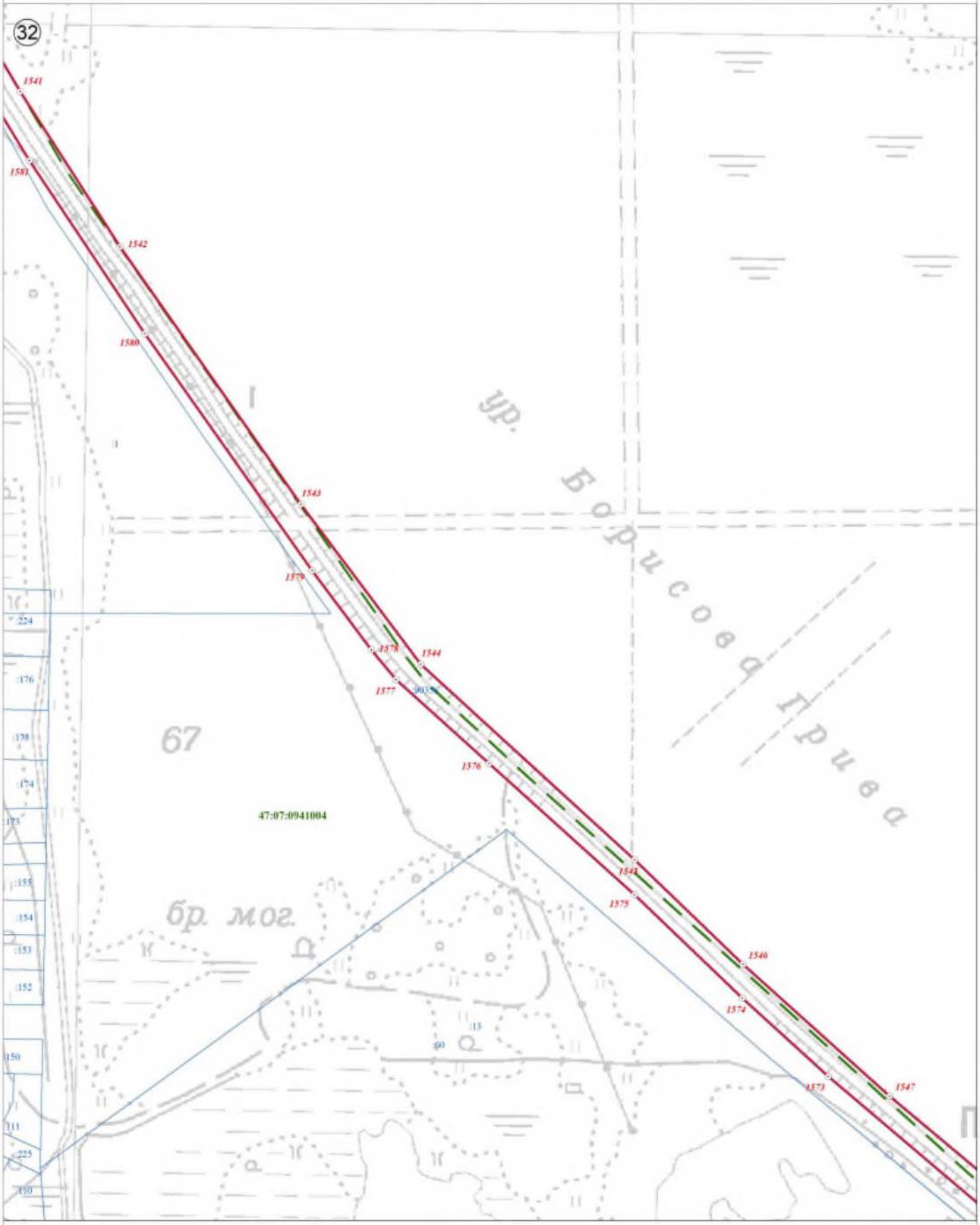

Используемые условные знаки и обозначения:

Масштаб 1:2 500

	Граница объекта
	Граница кадастрового квартала
	Граница земельного участка, сведения о котором внесены в ЕГРН
22	Характерная точка границы объекта землеустройства
:227	Номер земельного участка, сведения о границах которого внесены в ЕГРН, в кадастровом квартале
47:07:0904002	Номер кадастрового квартала

Подпись _____ Дата "05" октября 2021 г.

Место для оттиска печати (при наличии) лица, составившего описание местоположения границ объекта

План границ объекта

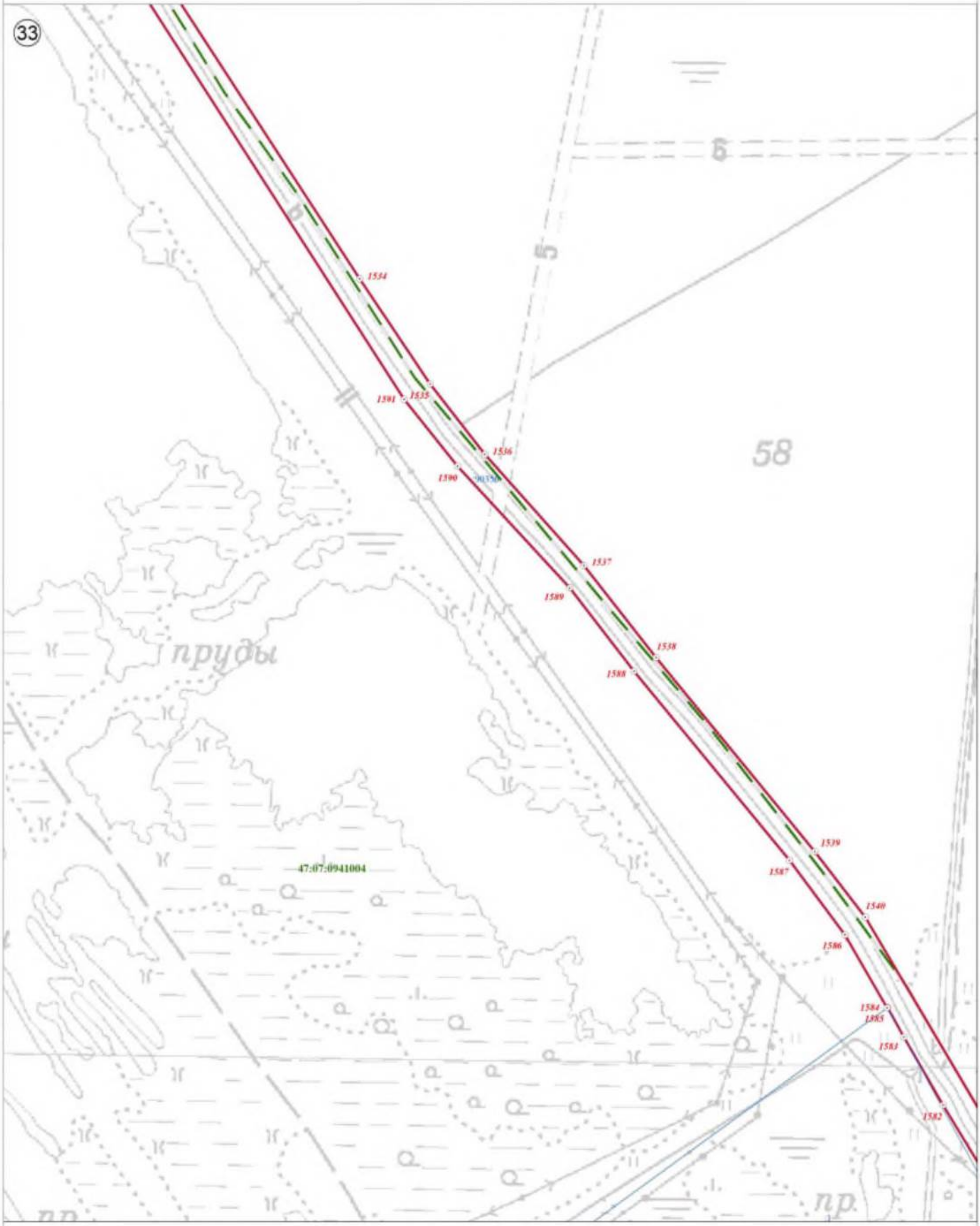

Используемые условные знаки и обозначения:

	Граница объекта
	Граница кадастрового квартала
	Граница земельного участка, сведения о котором внесены в ЕГРН
22	Характерная точка границы объекта землеустройства
:227	Номер земельного участка, сведения о границах которого внесены в ЕГРН, в кадастровом квартале
47:07:0904002	Номер кадастрового квартала

Масштаб 1:2 500

Подпись _____ Дата "05" октября 2021 г.

Место для оттиска печати (при наличии) лица, составившего описание местоположения границ объекта

План границ объекта

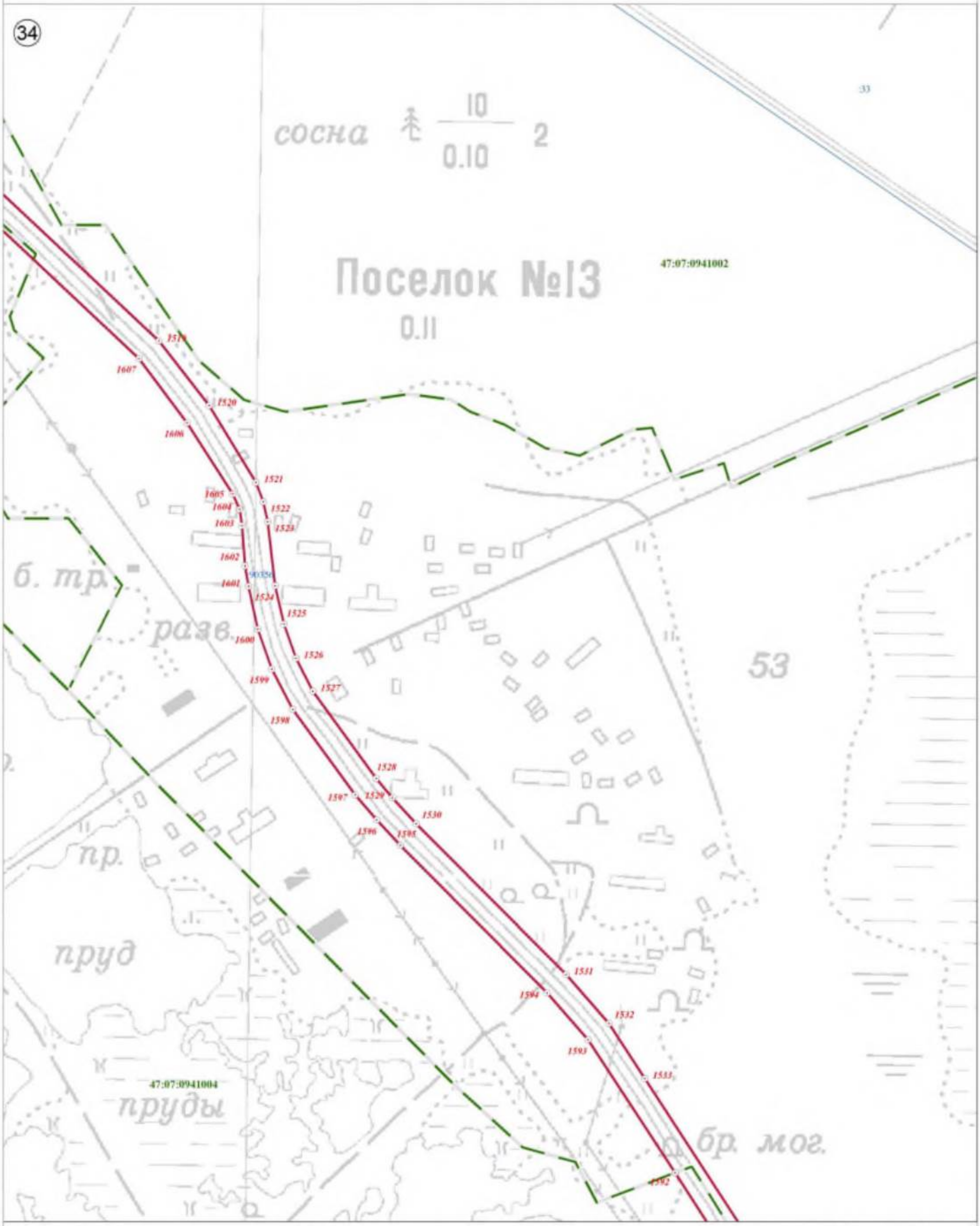

Используемые условные знаки и обозначения:

	Граница объекта
	Граница кадастрового квартала
	Граница земельного участка, сведения о котором внесены в ЕГРН
22	Характерная точка границы объекта землеустройства
:227	Номер земельного участка, сведения о границах которого внесены в ЕГРН, в кадастровом квартале
47:07:0904002	Номер кадастрового квартала

Масштаб 1:2 500

Подпись _____ Дата "05" октября 2021 г.

Место для оттиска печати (при наличии) лица, составившего описание местоположения границ объекта

План границ объекта

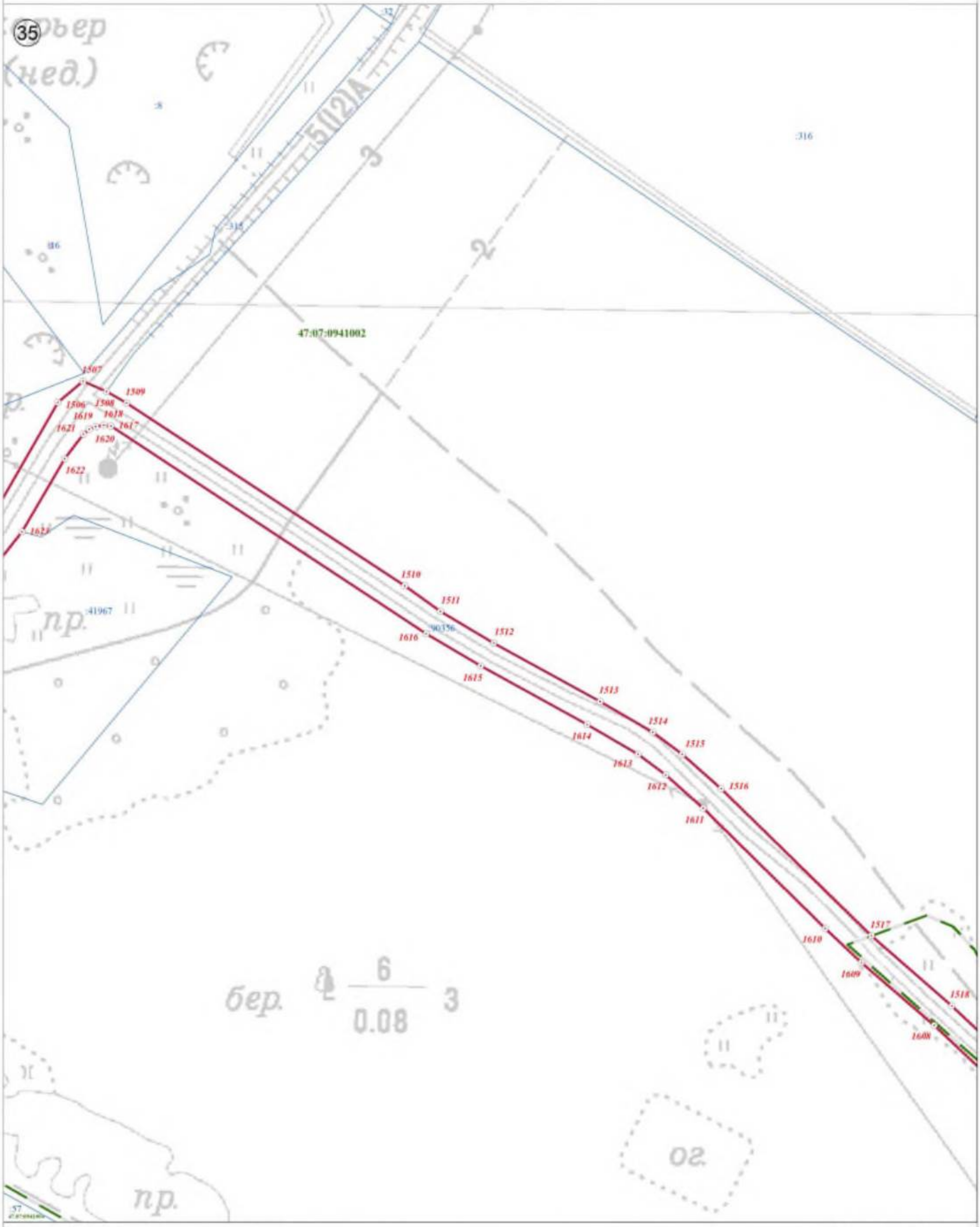

Используемые условные знаки и обозначения:

	Граница объекта
	Граница кадастрового квартала
	Граница земельного участка, сведения о котором внесены в ЕГРН
22	Характерная точка границы объекта землеустройства
:227	Номер земельного участка, сведения о границах которого внесены в ЕГРН, в кадастровом квартале
47:07:0904002	Номер кадастрового квартала

Масштаб 1:2 500

Подпись _____ Дата "05" октября 2021 г.

Место для оттиска печати (при наличии) лица, составившего описание местоположения границ объекта

План границ объекта

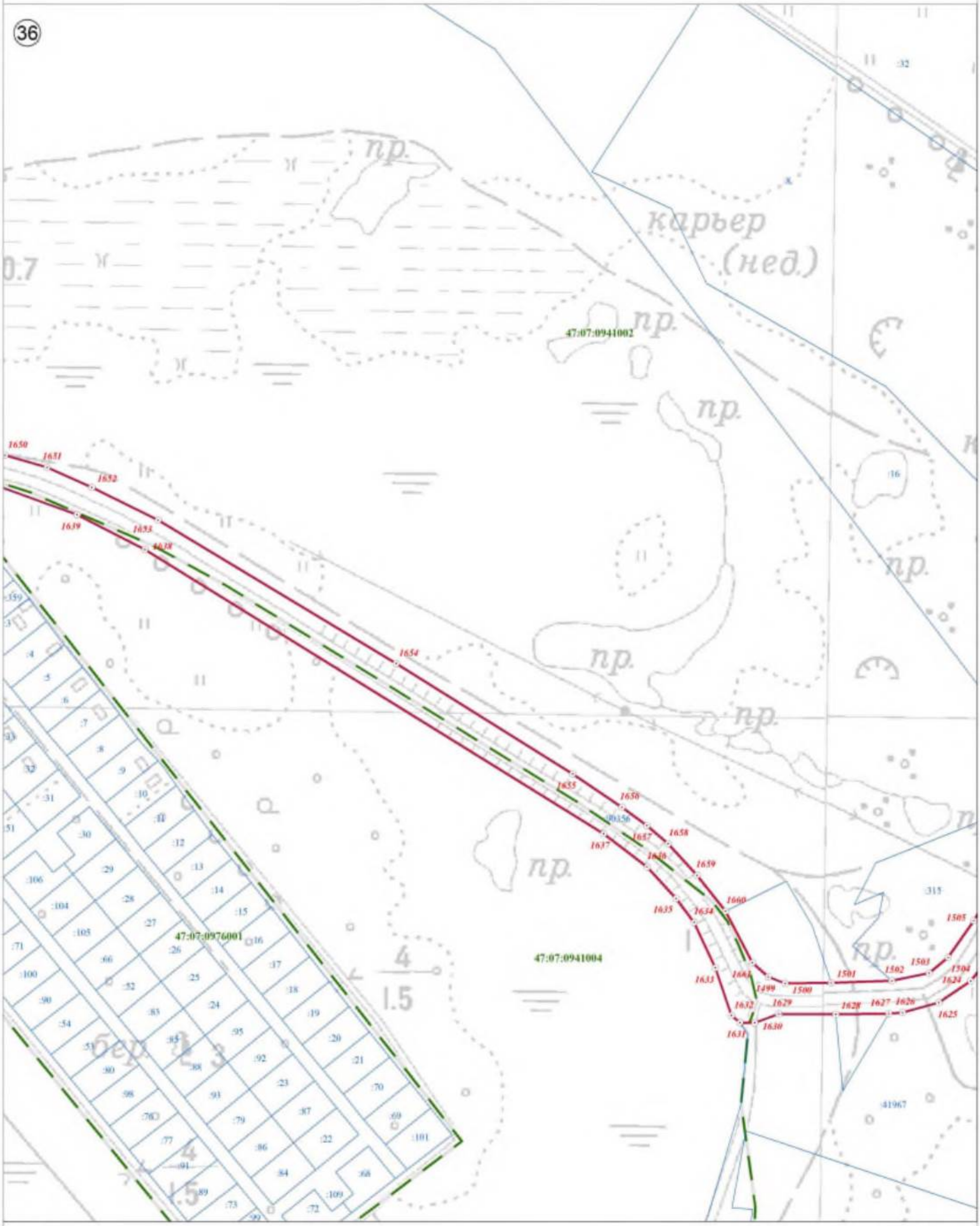

Используемые условные знаки и обозначения:

	Граница объекта
	Граница кадастрового квартала
	Граница земельного участка, сведения о котором внесены в ЕГРН
22	Характерная точка границы объекта землеустройства
:227	Номер земельного участка, сведения о границах которого внесены в ЕГРН, в кадастровом квартале
47:07:0904002	Номер кадастрового квартала

Масштаб 1:2 500

Подпись _____ Дата "05" октября 2021 г.

Место для оттиска печати (при наличии) лица, составившего описание местоположения границ объекта

План границ объекта

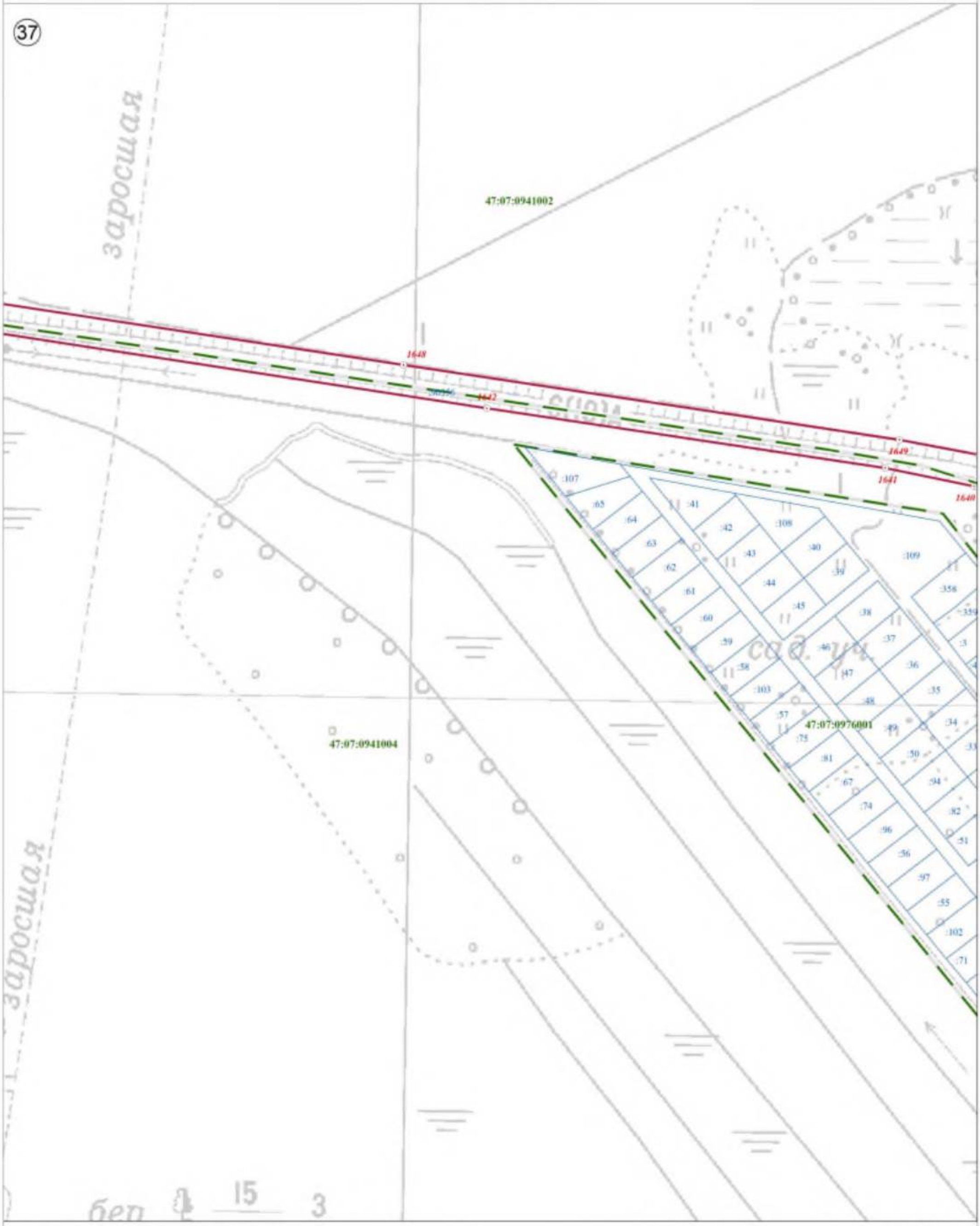

Используемые условные знаки и обозначения:

Масштаб 1:2 500

	Граница объекта
	Граница кадастрового квартала
	Граница земельного участка, сведения о котором внесены в ЕГРН
22	Характерная точка границы объекта землеустройства
:227	Номер земельного участка, сведения о границах которого внесены в ЕГРН, в кадастровом квартале
47:07:0904002	Номер кадастрового квартала

Подпись _____ Дата "05" октября 2021 г.

Место для оттиска печати (при наличии) лица, составившего описание местоположения границ объекта

План границ объекта

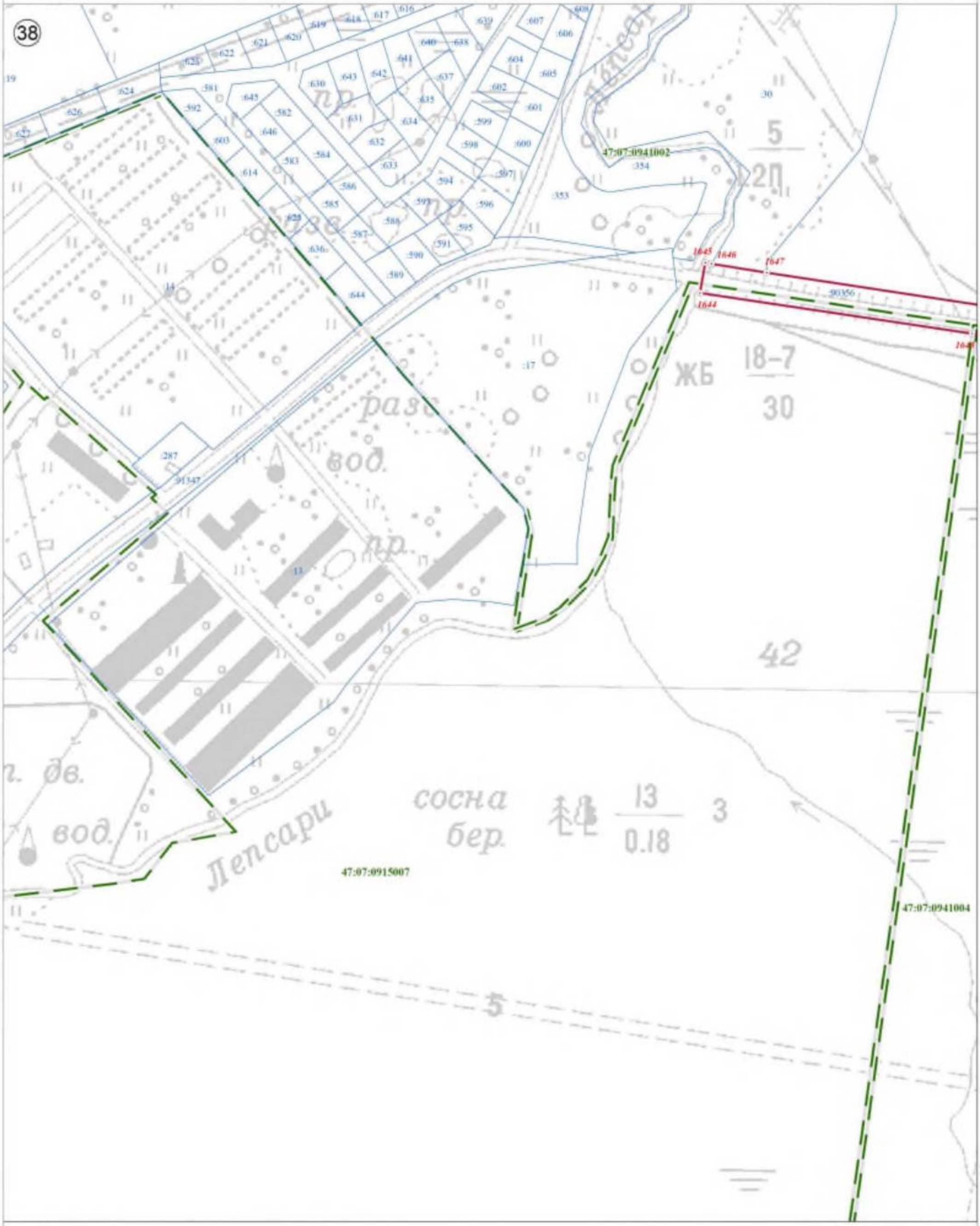

Используемые условные знаки и обозначения:

	Граница объекта
	Граница кадастрового квартала
	Граница земельного участка, сведения о котором внесены в ЕГРН
22	Характерная точка границы объекта землеустройства
:227	Номер земельного участка, сведения о границах которого внесены в ЕГРН, в кадастровом квартале
47:07:0904002	Номер кадастрового квартала

Масштаб 1:2 500

Подпись _____ Дата "05" октября 2021 г.

Место для оттиска печати (при наличии) лица, составившего описание местоположения границ объекта

План границ объекта

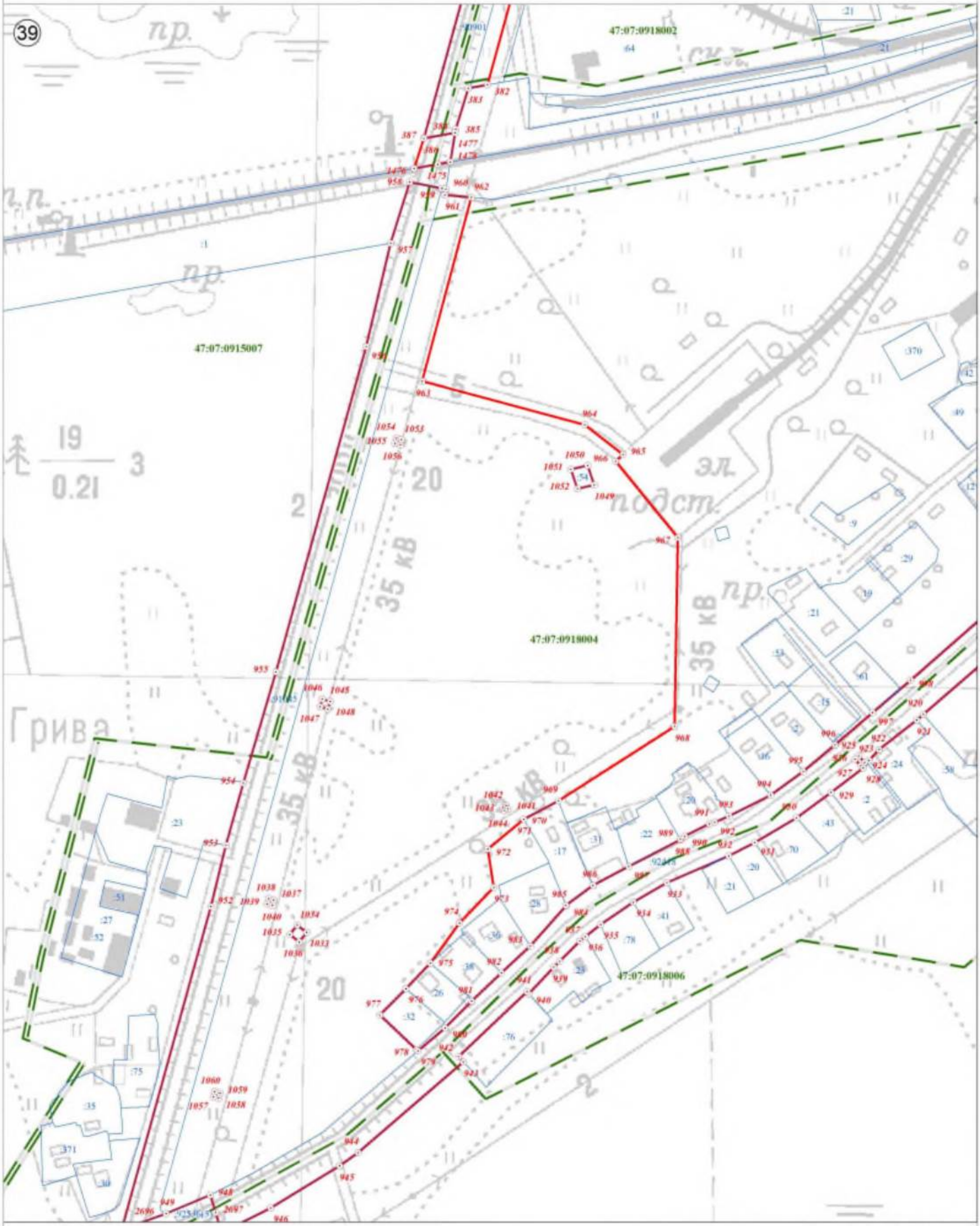

Используемые условные знаки и обозначения:

	Граница объекта
	Граница кадастрового квартала
	Граница земельного участка, сведения о котором внесены в ЕГРН
22	Характерная точка границы объекта землеустройства
:227	Номер земельного участка, сведения о границах которого внесены в ЕГРН, в кадастровом квартале
47:07:0904002	Номер кадастрового квартала

Масштаб 1:2 500

Подпись _____ Дата "05" октября 2021 г.

Место для оттиска печати (при наличии) лица, составившего описание местоположения границ объекта

План границ объекта

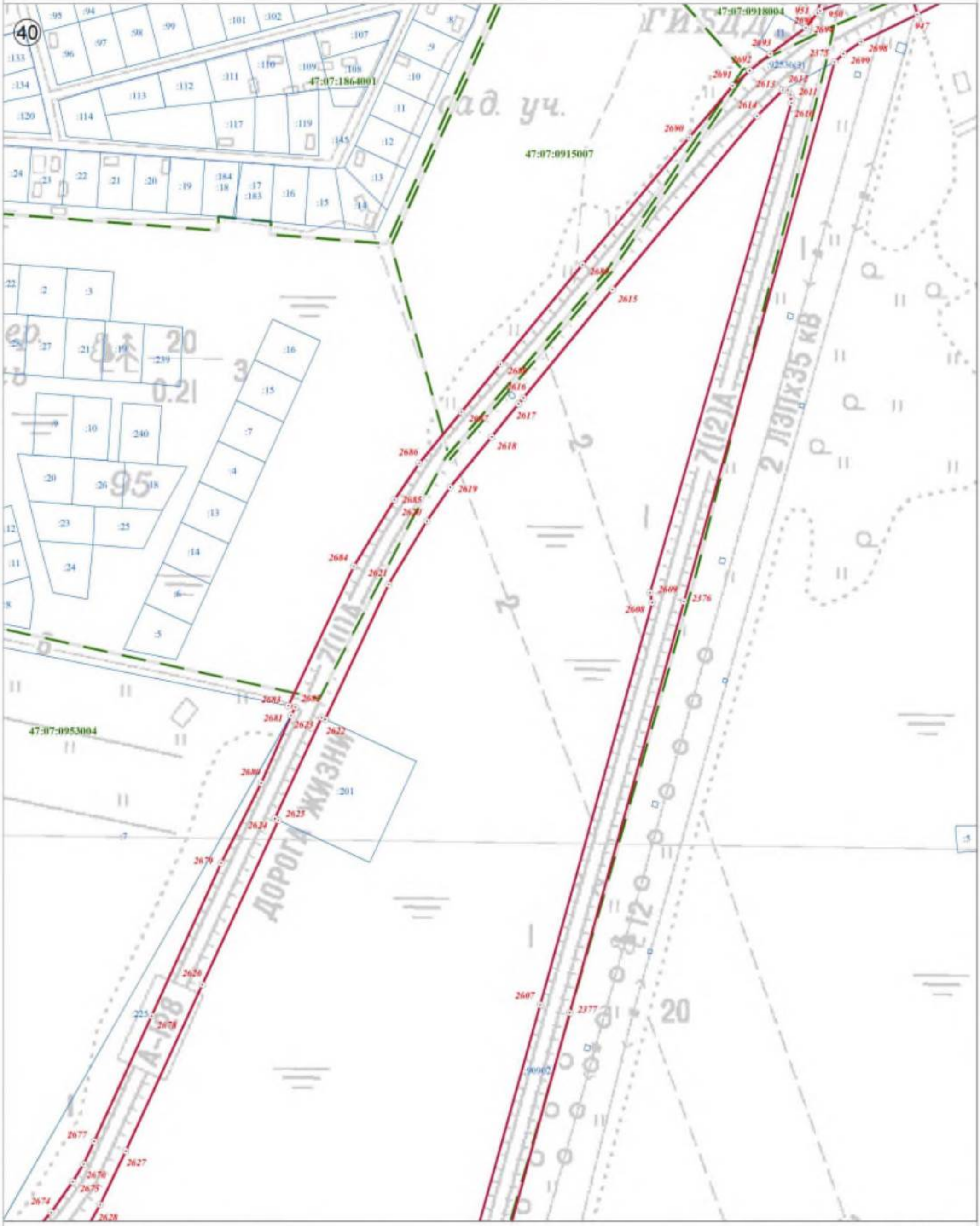

Используемые условные знаки и обозначения:

Масштаб 1:2 500

	Граница объекта
	Граница кадастрового квартала
	Граница земельного участка, сведения о котором внесены в ЕГРН
22	Характерная точка границы объекта землеустройства
:227	Номер земельного участка, сведения о границах которого внесены в ЕГРН, в кадастровом квартале
47:07:0904002	Номер кадастрового квартала

Подпись _____ Дата "05" октября 2021 г.

Место для оттиска печати (при наличии) лица, составившего описание местоположения границ объекта

План границ объекта

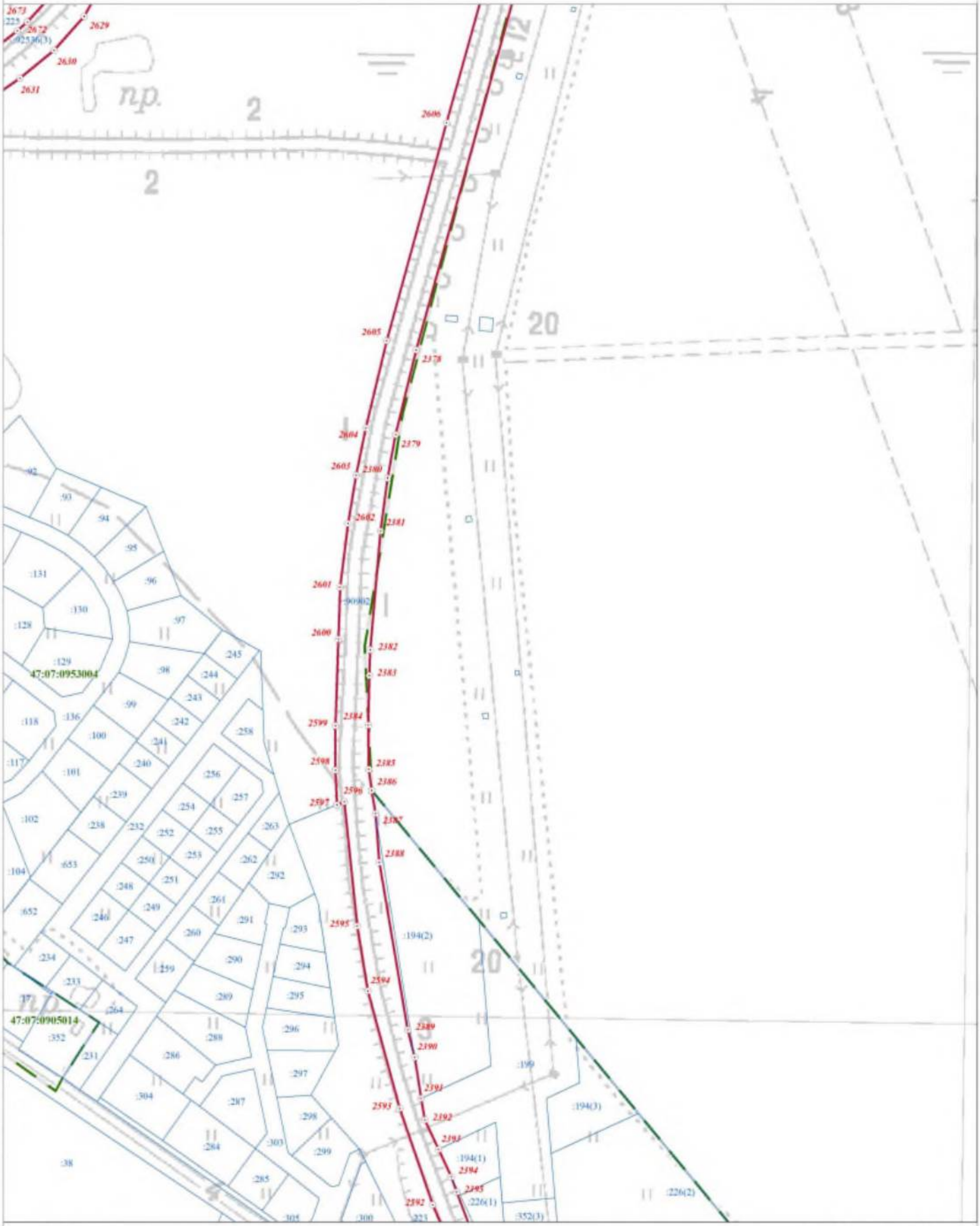

Используемые условные знаки и обозначения:

	Граница объекта
	Граница кадастрового квартала
	Граница земельного участка, сведения о котором внесены в ЕГРН
22	Характерная точка границы объекта землеустройства
:227	Номер земельного участка, сведения о границах которого внесены в ЕГРН, в кадастровом квартале
47:07:0904002	Номер кадастрового квартала

Масштаб 1:2 500

Подпись _____ Дата "05" октября 2021 г.

Место для оттиска печати (при наличии) лица, составившего описание местоположения границ объекта

План границ объекта

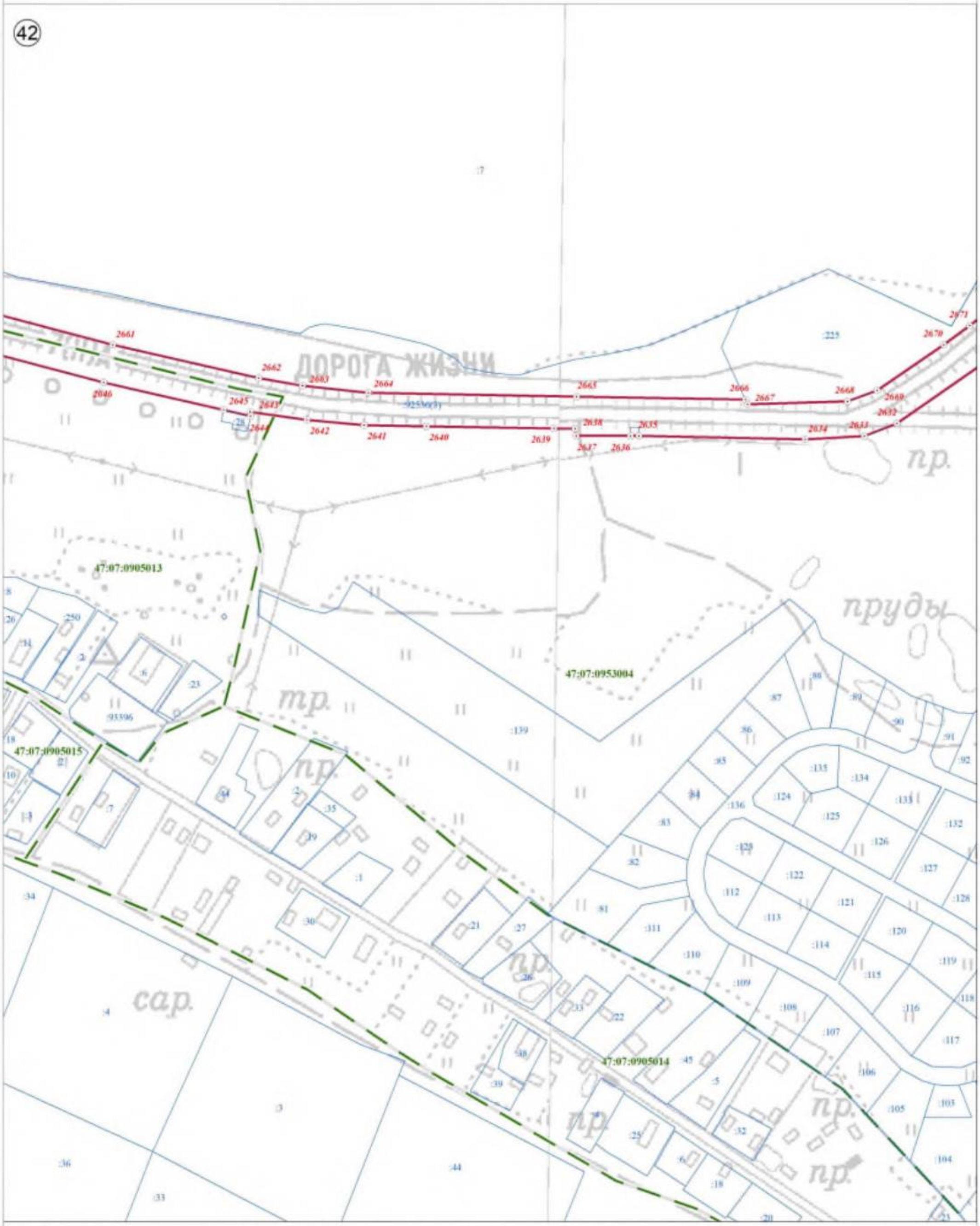

Используемые условные знаки и обозначения:

Масштаб 1:2 500

	Граница объекта
	Граница кадастрового квартала
	Граница земельного участка, сведения о котором внесены в ЕГРН
22	Характерная точка границы объекта землеустройства
:227	Номер земельного участка, сведения о границах которого внесены в ЕГРН, в кадастровом квартале
47:07:0904002	Номер кадастрового квартала

Подпись _____ Дата "05" октября 2021 г.

Место для оттиска печати (при наличии) лица, составившего описание местоположения границ объекта

План границ объекта

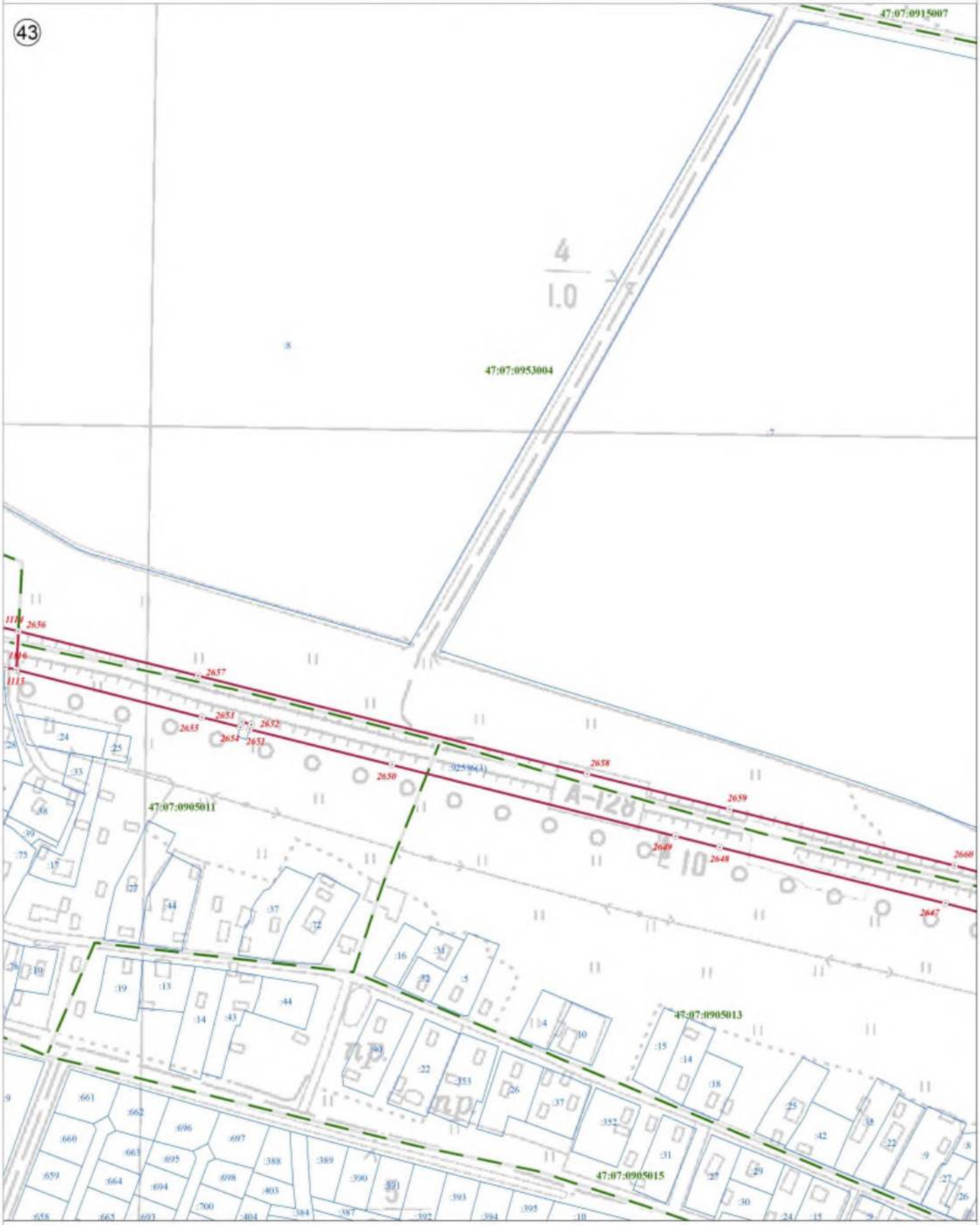

Используемые условные знаки и обозначения:

Масштаб 1:2 500

	Граница объекта
	Граница кадастрового квартала
	Граница земельного участка, сведения о котором внесены в ЕГРН
22	Характерная точка границы объекта землеустройства
:227	Номер земельного участка, сведения о границах которого внесены в ЕГРН, в кадастровом квартале
47:07:0904002	Номер кадастрового квартала

Подпись _____ Дата "05" октября 2021 г.

Место для оттиска печати (при наличии) лица, составившего описание местоположения границ объекта

План границ объекта



Используемые условные знаки и обозначения:

	Граница объекта
	Граница кадастрового квартала
	Граница земельного участка, сведения о котором внесены в ЕГРН
22	Характерная точка границы объекта землеустройства
:227	Номер земельного участка, сведения о границах которого внесены в ЕГРН, в кадастровом квартале
47:07:0904002	Номер кадастрового квартала

Масштаб 1:2 500

Подпись _____ Дата "05" октября 2021 г.

Место для оттиска печати (при наличии) лица, составившего описание местоположения границ объекта

План границ объекта

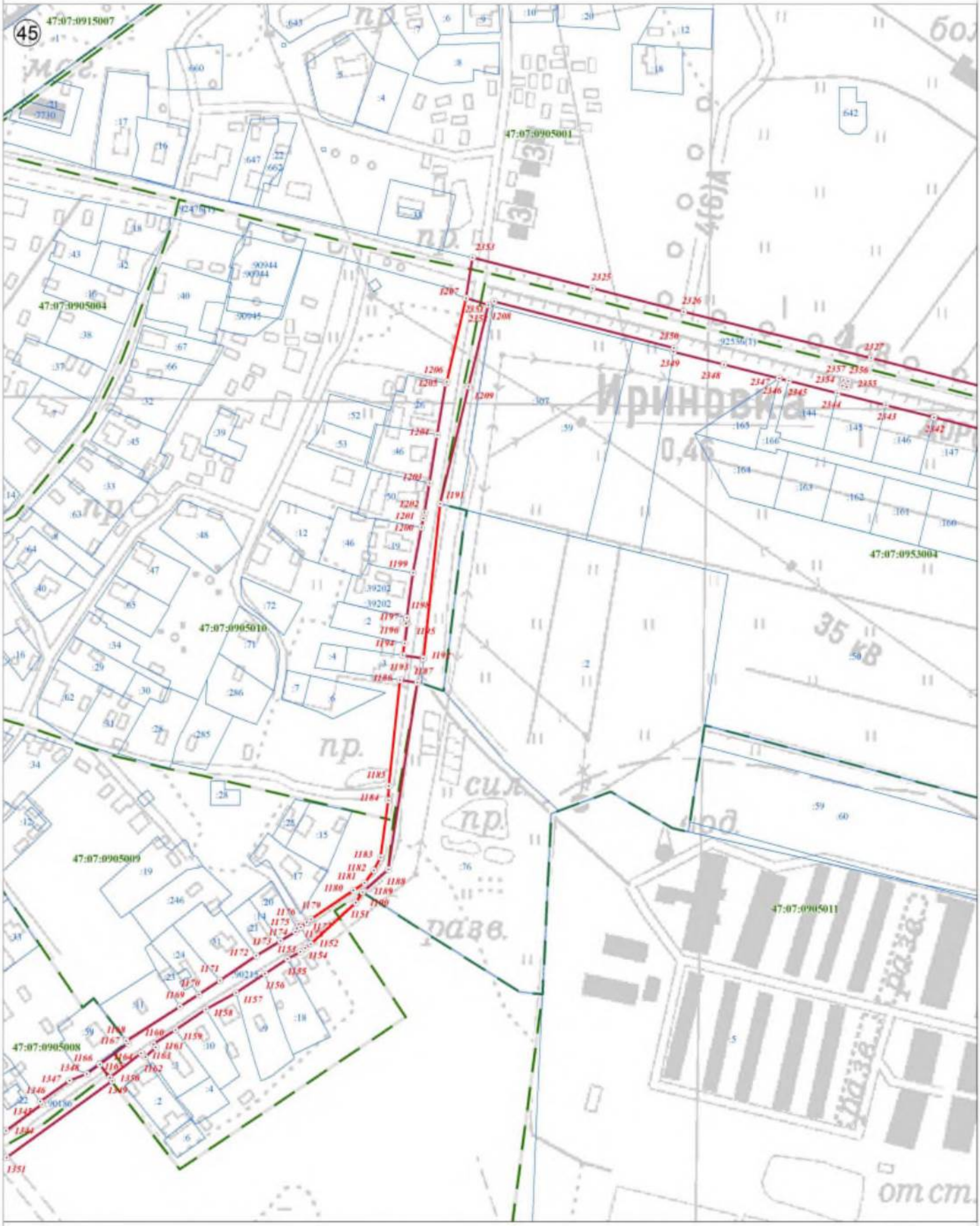

Используемые условные знаки и обозначения:

Масштаб 1:2 500

	Граница объекта
	Граница кадастрового квартала
	Граница земельного участка, сведения о котором внесены в ЕГРН
22	Характерная точка границы объекта землеустройства
:227	Номер земельного участка, сведения о границах которого внесены в ЕГРН, в кадастровом квартале
47:07:0904002	Номер кадастрового квартала

Подпись _____ Дата "05" октября 2021 г.

Место для оттиска печати (при наличии) лица, составившего описание местоположения границ объекта

План границ объекта

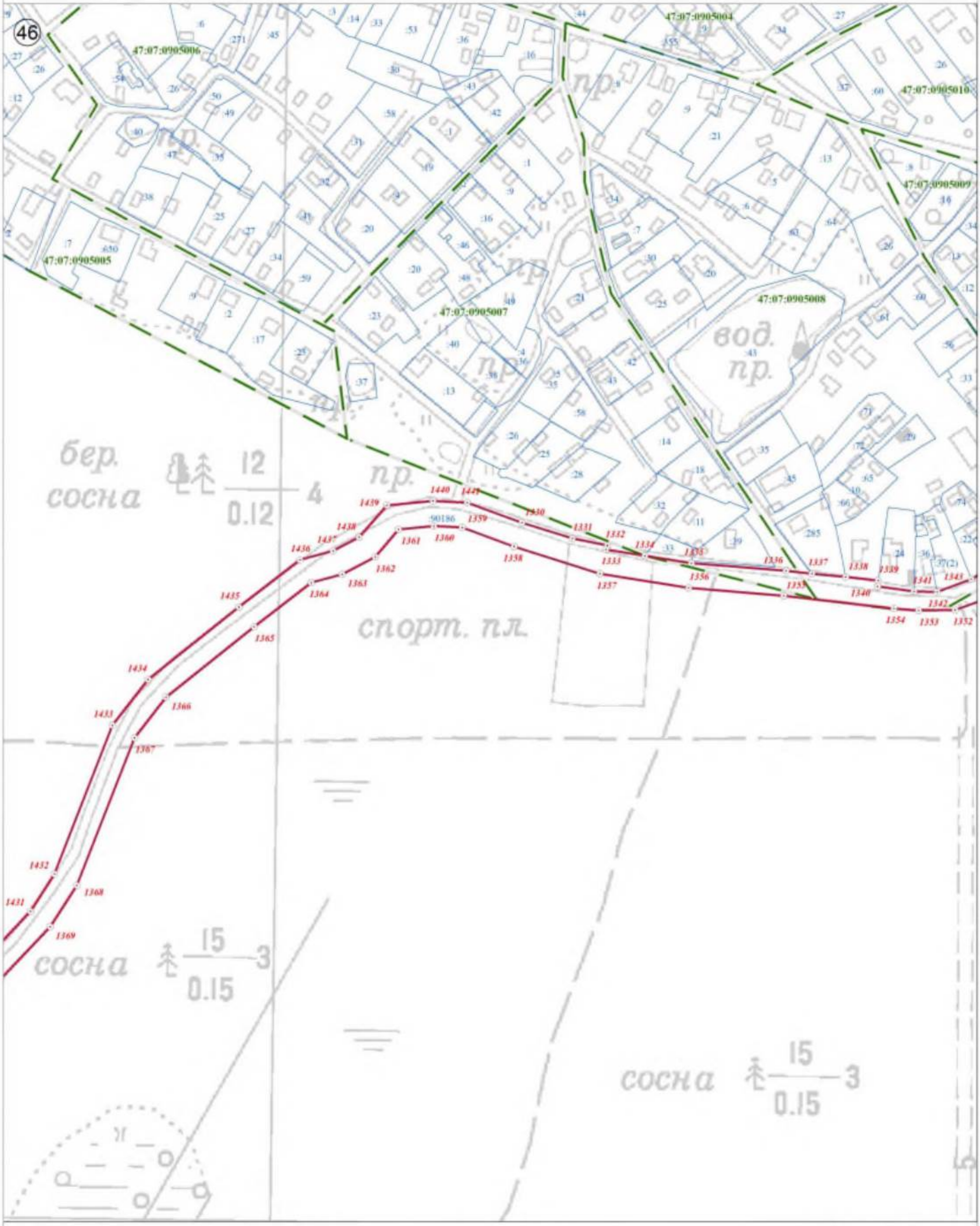

Используемые условные знаки и обозначения:

Масштаб 1:2 500

	Граница объекта
	Граница кадастрового квартала
	Граница земельного участка, сведения о котором внесены в ЕГРН
22	Характерная точка границы объекта землеустройства
:227	Номер земельного участка, сведения о границах которого внесены в ЕГРН, в кадастровом квартале
47:07:0904002	Номер кадастрового квартала

Подпись _____ Дата "05" октября 2021 г.

Место для оттиска печати (при наличии) лица, составившего описание местоположения границ объекта

План границ объекта

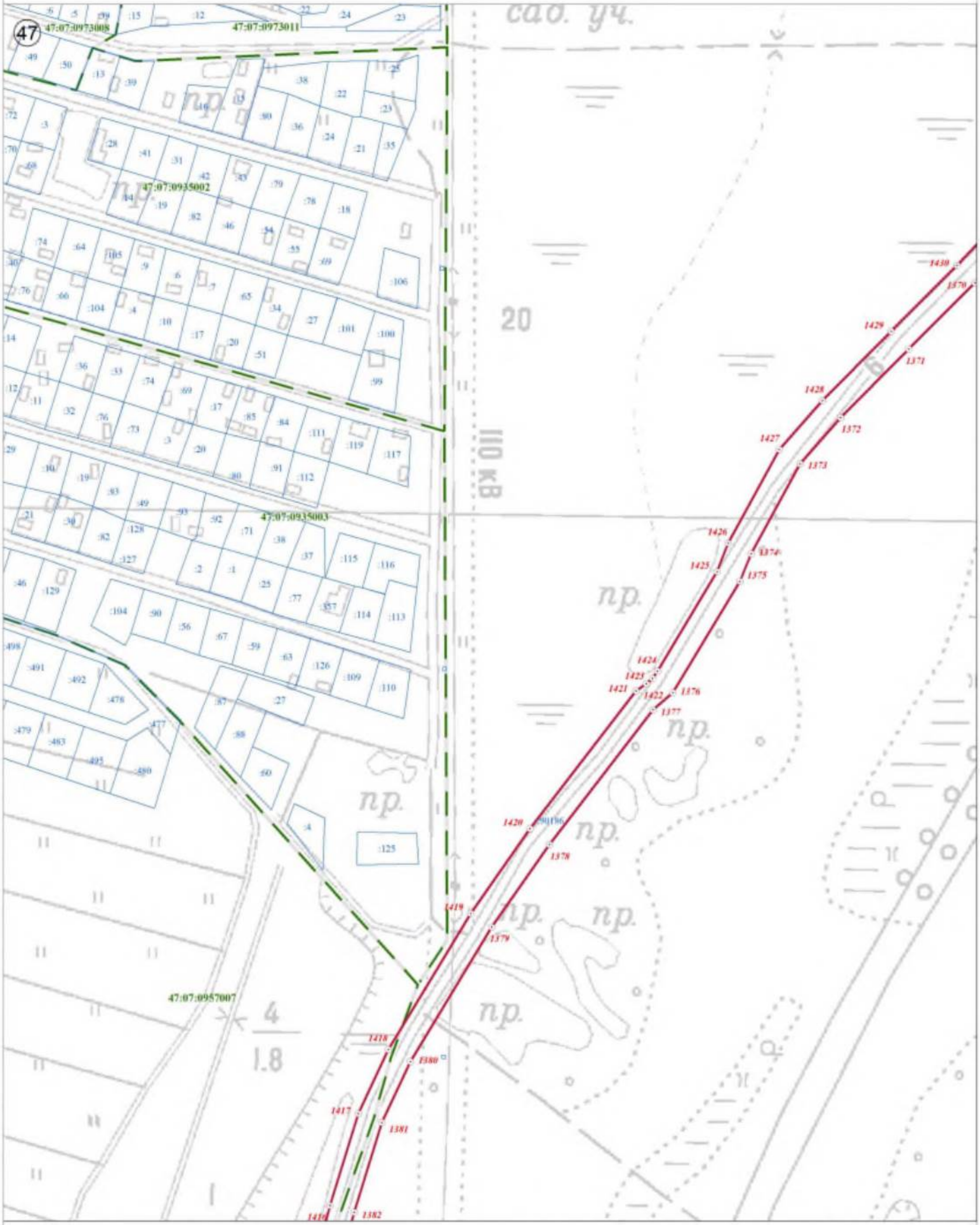

Используемые условные знаки и обозначения:

Масштаб 1:2 500

	Граница объекта
	Граница кадастрового квартала
	Граница земельного участка, сведения о котором внесены в ЕГРН
22	Характерная точка границы объекта землеустройства
:227	Номер земельного участка, сведения о границах которого внесены в ЕГРН, в кадастровом квартале
47:07:0904002	Номер кадастрового квартала

Подпись _____ Дата "05" октября 2021 г.

Место для оттиска печати (при наличии) лица, составившего описание местоположения границ объекта

План границ объекта

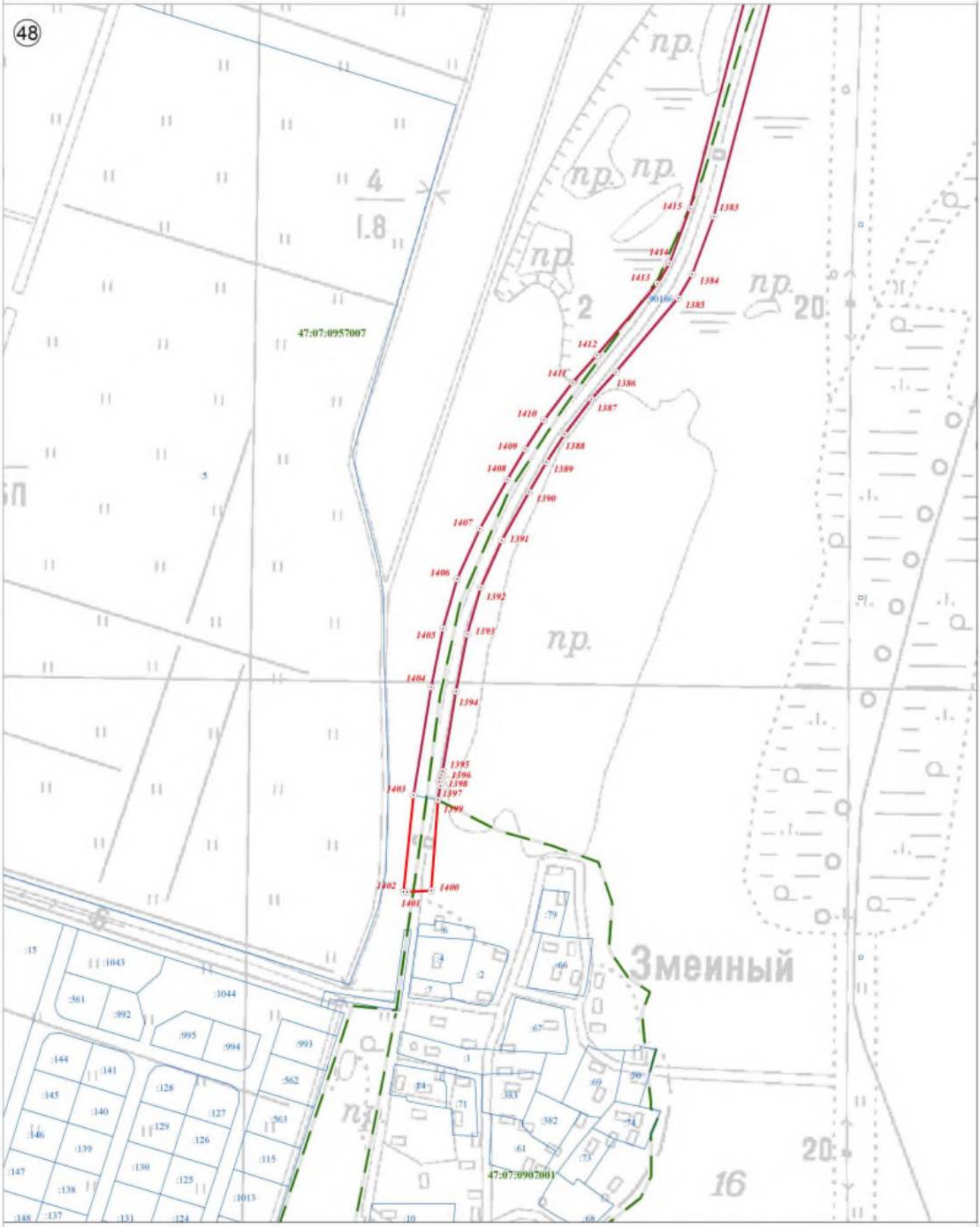

Используемые условные знаки и обозначения:

Масштаб 1:2 500

	Граница объекта
	Граница кадастрового квартала
	Граница земельного участка, сведения о котором внесены в ЕГРН
22	Характерная точка границы объекта землеустройства
:227	Номер земельного участка, сведения о границах которого внесены в ЕГРН, в кадастровом квартале
47:07:0904002	Номер кадастрового квартала

Подпись _____ Дата "05" октября 2021 г.

Место для оттиска печати (при наличии) лица, составившего описание местоположения границ объекта

План границ объекта

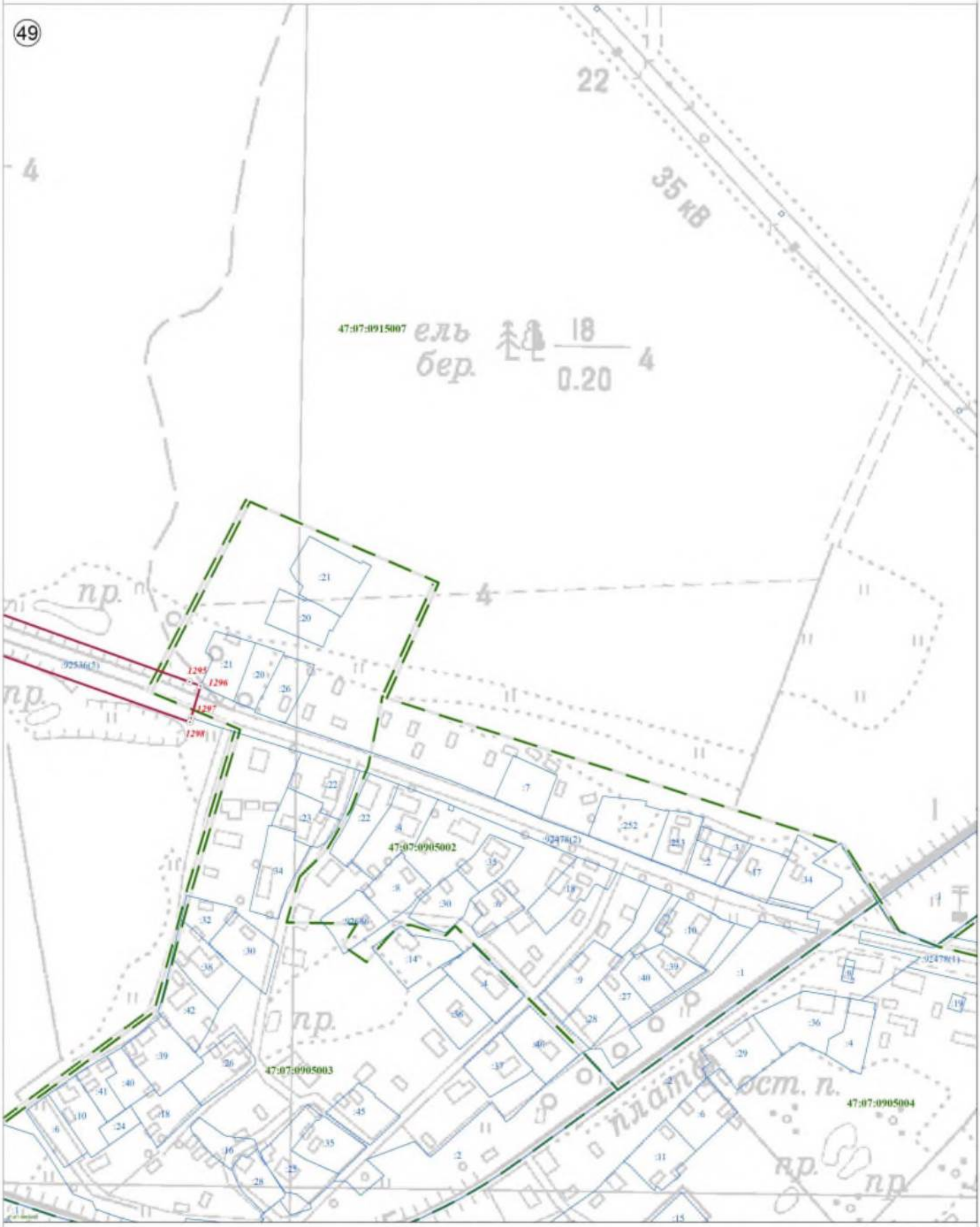

Используемые условные знаки и обозначения:

Масштаб 1:2 500

	Граница объекта
	Граница кадастрового квартала
	Граница земельного участка, сведения о котором внесены в ЕГРН
22	Характерная точка границы объекта землеустройства
:227	Номер земельного участка, сведения о границах которого внесены в ЕГРН, в кадастровом квартале
47:07:0904002	Номер кадастрового квартала

Подпись _____ Дата "05" октября 2021 г.

Место для оттиска печати (при наличии) лица, составившего описание местоположения границ объекта

План границ объекта

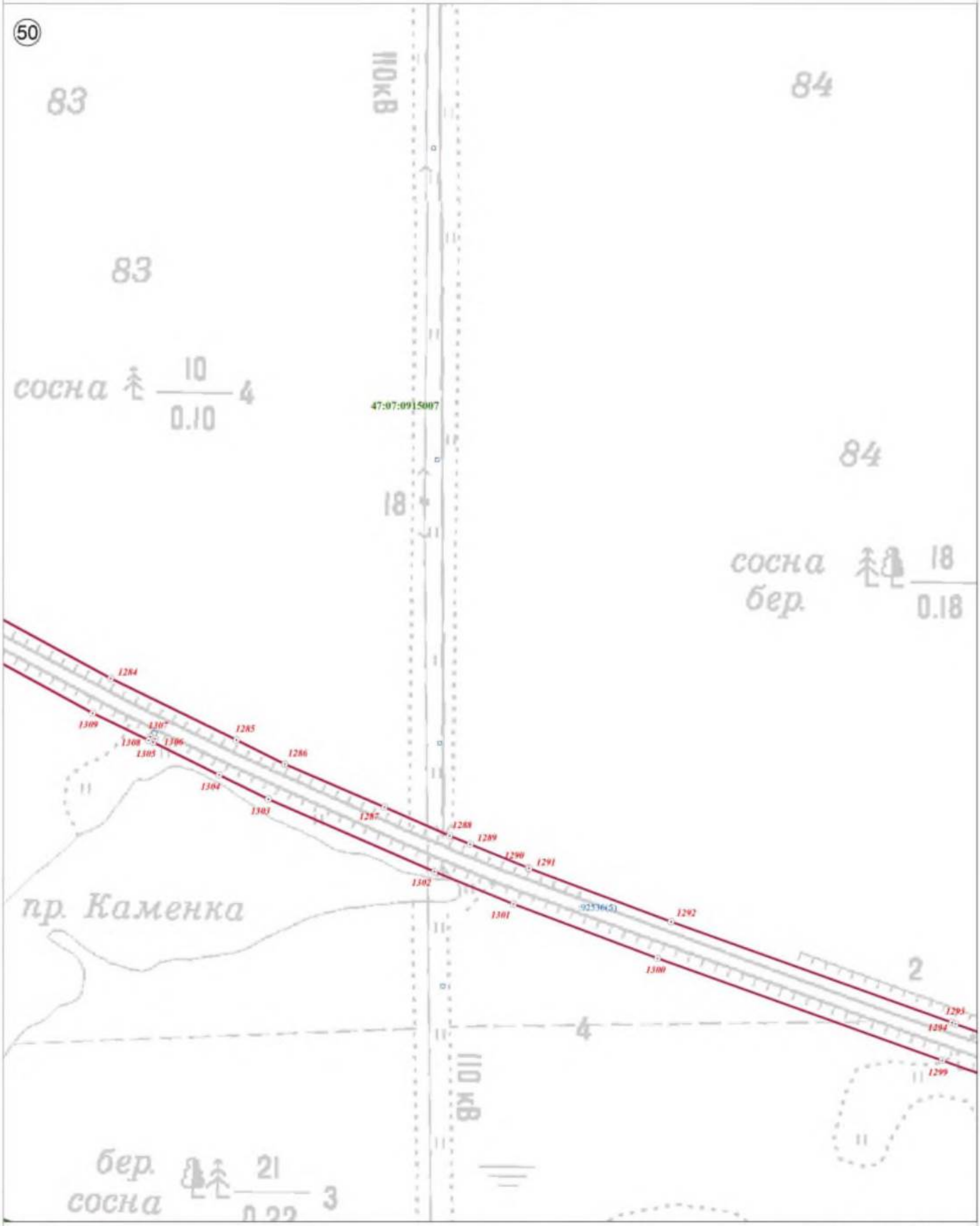

Используемые условные знаки и обозначения:

	Граница объекта
	Граница кадастрового квартала
	Граница земельного участка, сведения о котором внесены в ЕГРН
22	Характерная точка границы объекта землеустройства
:227	Номер земельного участка, сведения о границах которого внесены в ЕГРН, в кадастровом квартале
47:07:0904002	Номер кадастрового квартала

Масштаб 1:2 500

Подпись _____ Дата "05" октября 2021 г.

Место для оттиска печати (при наличии) лица, составившего описание местоположения границ объекта

План границ объекта

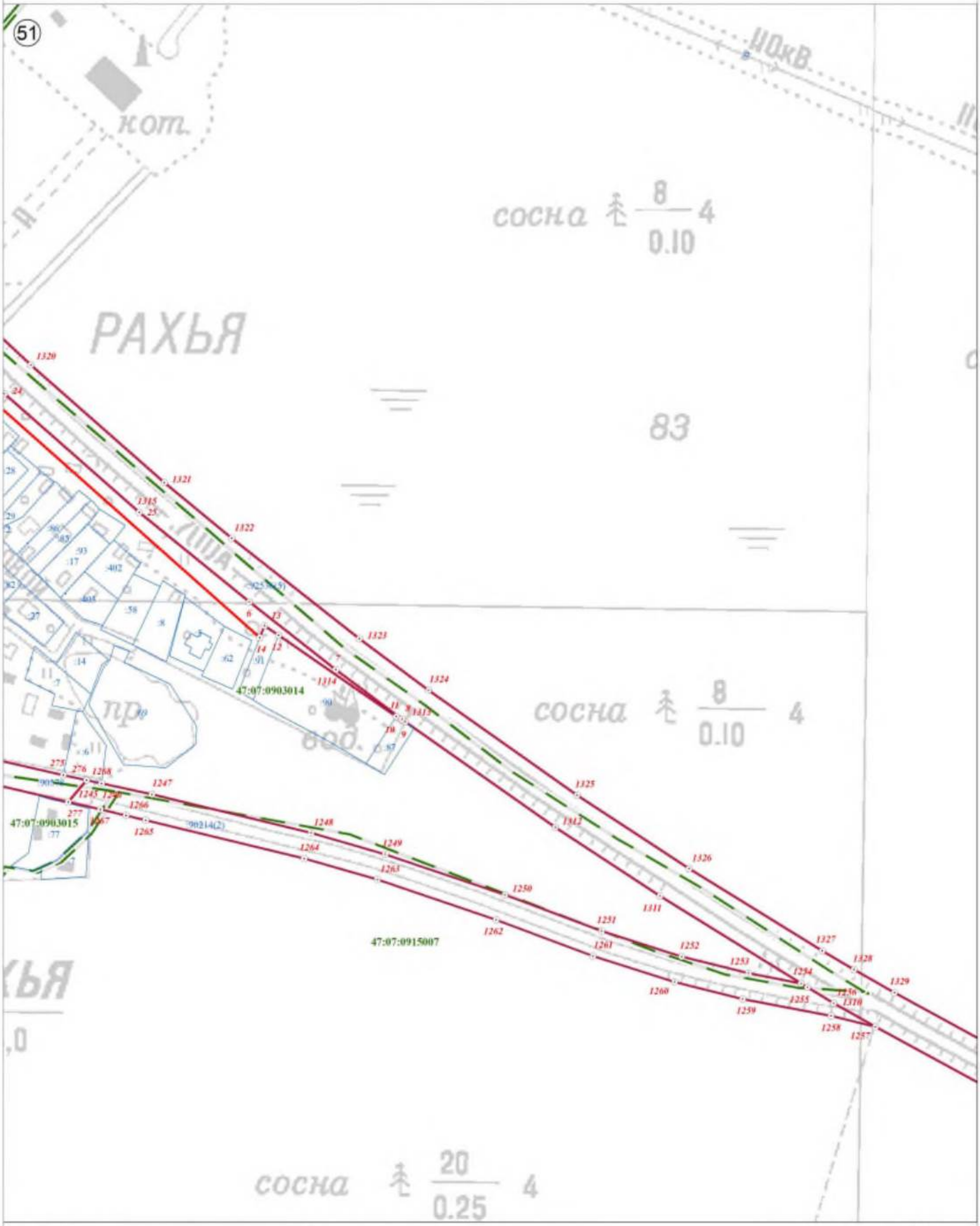

Используемые условные знаки и обозначения:

	Граница объекта
	Граница кадастрового квартала
	Граница земельного участка, сведения о котором внесены в ЕГРН
22	Характерная точка границы объекта землеустройства
:227	Номер земельного участка, сведения о границах которого внесены в ЕГРН, в кадастровом квартале
47:07:0904002	Номер кадастрового квартала

Масштаб 1:2 500

Подпись _____ Дата "05" октября 2021 г.

Место для оттиска печати (при наличии) лица, составившего описание местоположения границ объекта

План границ объекта



Используемые условные знаки и обозначения:

	Граница объекта
	Граница кадастрового квартала
	Граница земельного участка, сведения о котором внесены в ЕГРН
22	Характерная точка границы объекта землеустройства
:227	Номер земельного участка, сведения о границах которого внесены в ЕГРН, в кадастровом квартале
47:07:0904002	Номер кадастрового квартала

Масштаб 1:2 500

Подпись _____ Дата "05" октября 2021 г.

Место для оттиска печати (при наличии) лица, составившего описание местоположения границ объекта

План границ объекта

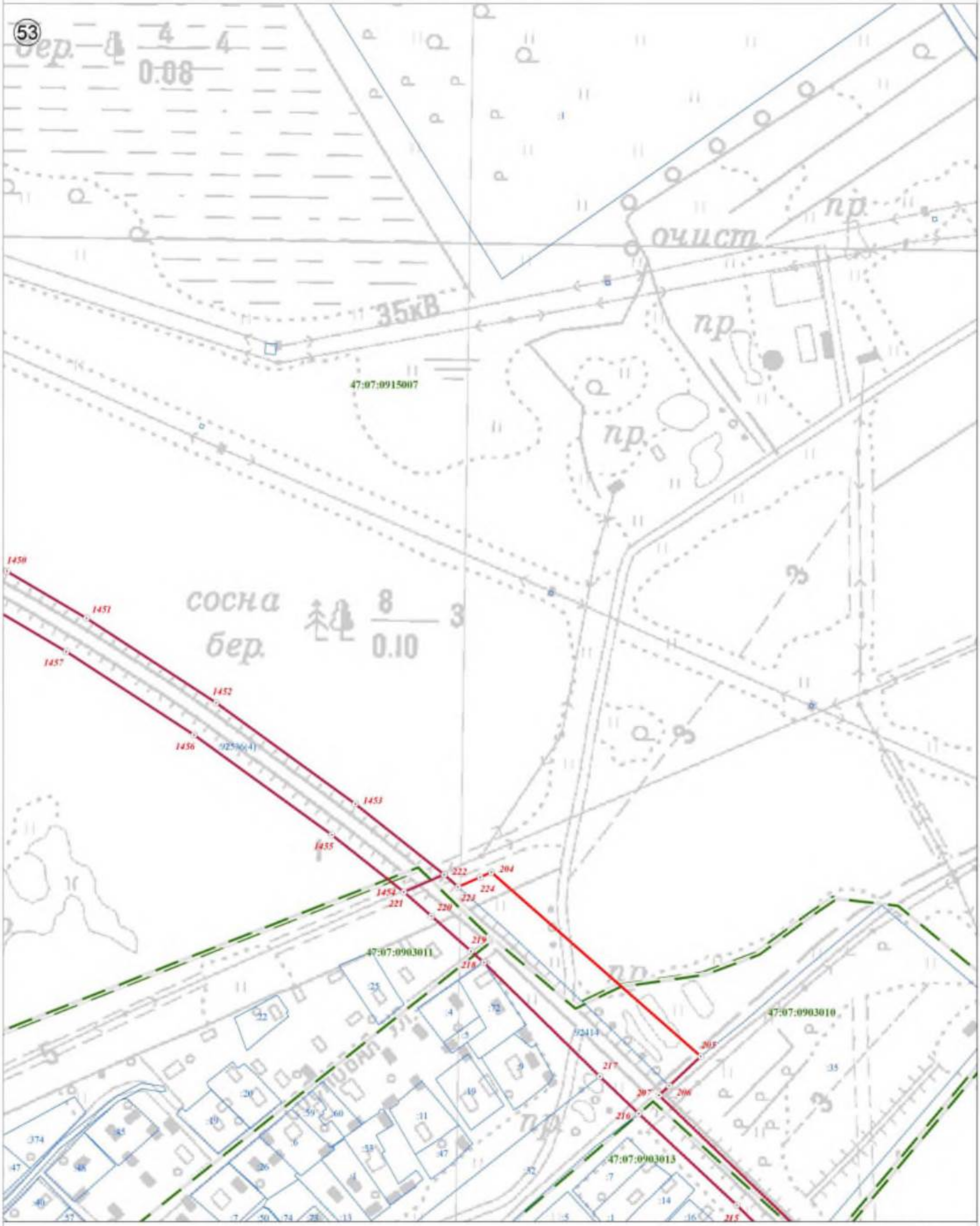

Используемые условные знаки и обозначения:

	Граница объекта
	Граница кадастрового квартала
	Граница земельного участка, сведения о котором внесены в ЕГРН
22	Характерная точка границы объекта землеустройства
:227	Номер земельного участка, сведения о границах которого внесены в ЕГРН, в кадастровом квартале
47:07:0904002	Номер кадастрового квартала

Масштаб 1:2 500

Подпись _____ Дата "05" октября 2021 г.

Место для оттиска печати (при наличии) лица, составившего описание местоположения границ объекта

План границ объекта

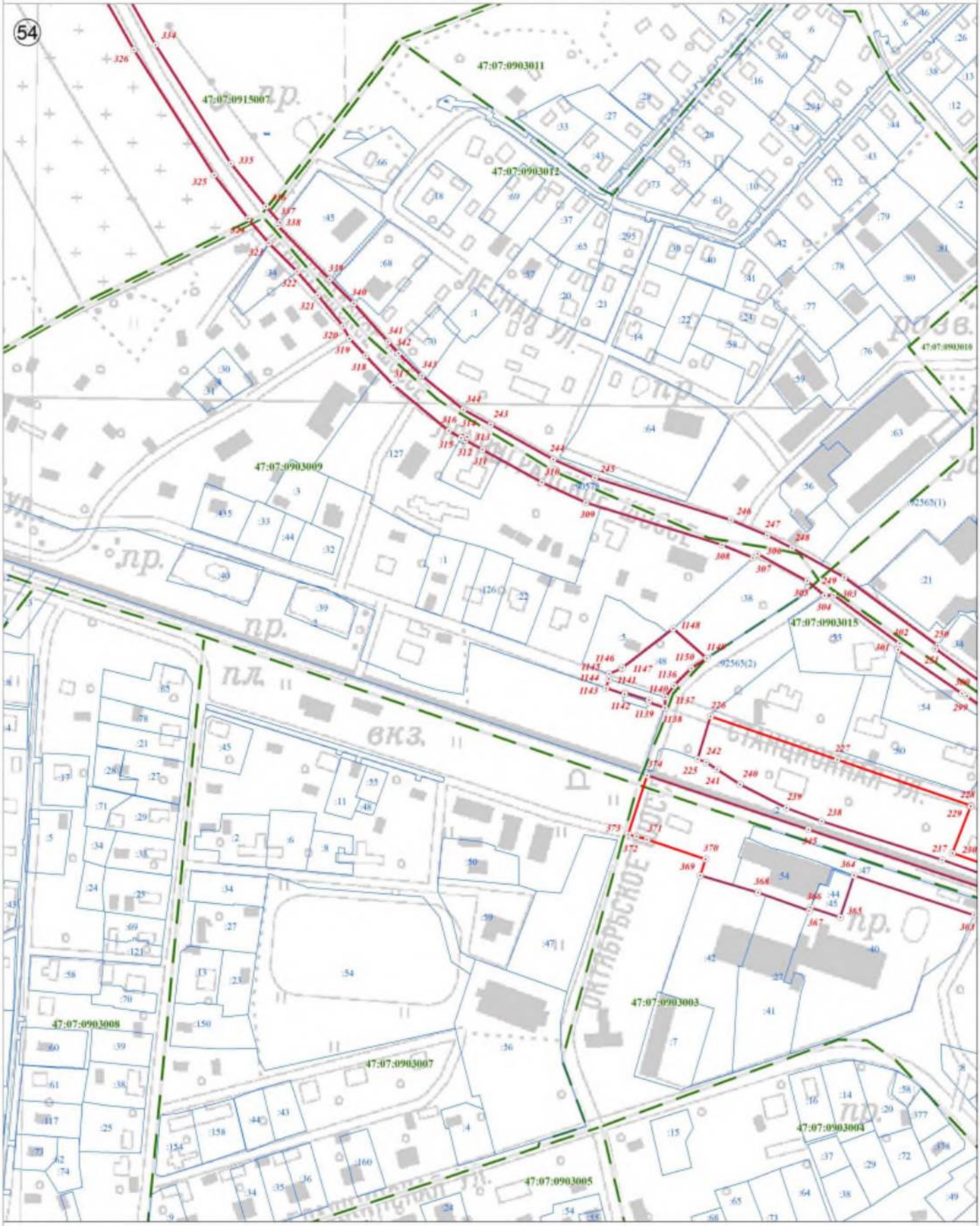

Используемые условные знаки и обозначения:

Масштаб 1:2 500

	Граница объекта
	Граница кадастрового квартала
	Граница земельного участка, сведения о котором внесены в ЕГРН
22	Характерная точка границы объекта землеустройства
:227	Номер земельного участка, сведения о границах которого внесены в ЕГРН, в кадастровом квартале
47:07:0904002	Номер кадастрового квартала

Подпись _____ Дата "05" октября 2021 г.

Место для оттиска печати (при наличии) лица, составившего описание местоположения границ объекта

План границ объекта

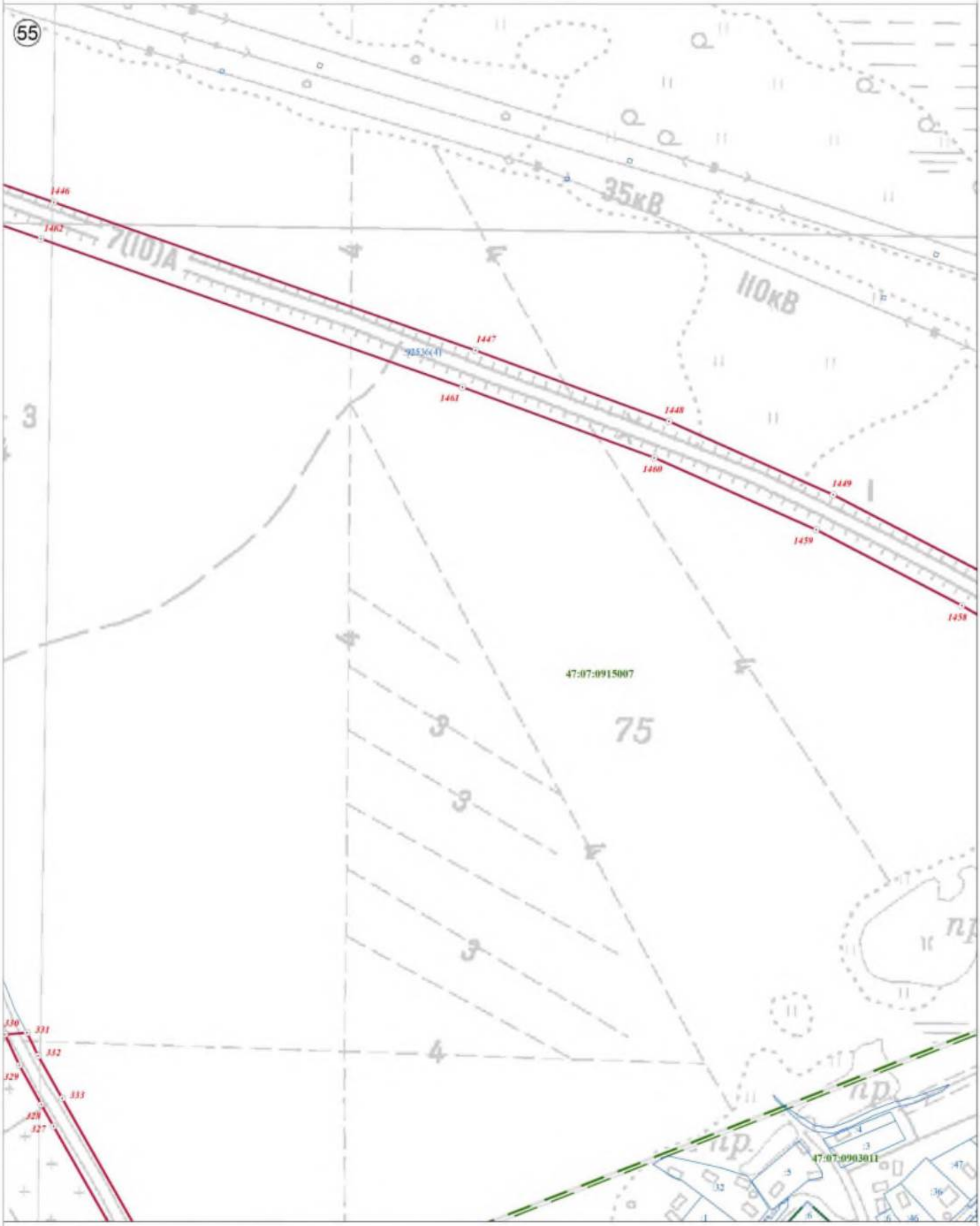

Используемые условные знаки и обозначения:

Масштаб 1:2 500

	Граница объекта
	Граница кадастрового квартала
	Граница земельного участка, сведения о котором внесены в ЕГРН
22	Характерная точка границы объекта землеустройства
:227	Номер земельного участка, сведения о границах которого внесены в ЕГРН, в кадастровом квартале
47:07:0904002	Номер кадастрового квартала

Подпись _____ Дата "05" октября 2021 г.

Место для оттиска печати (при наличии) лица, составившего описание местоположения границ объекта

План границ объекта

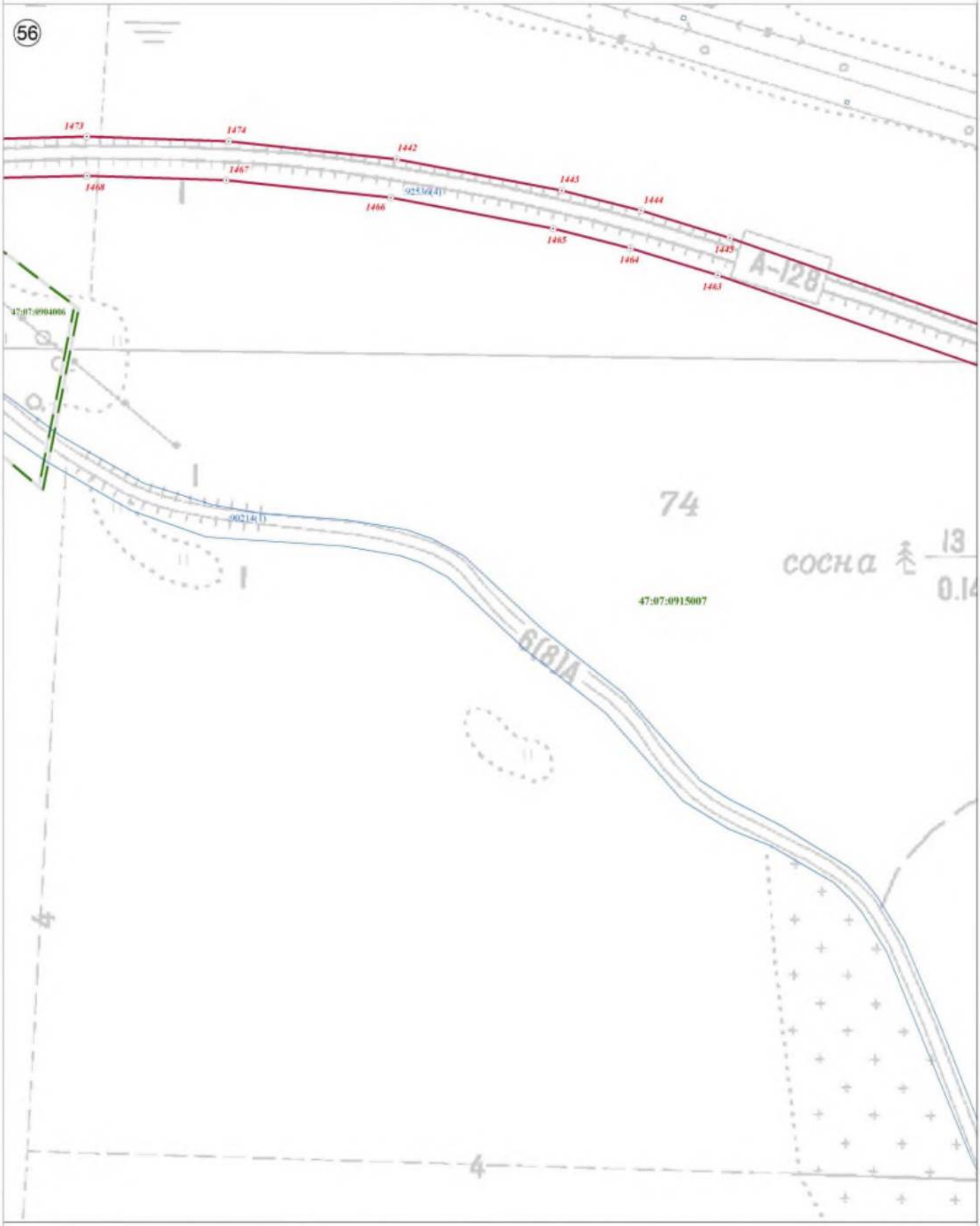

Используемые условные знаки и обозначения:

	Граница объекта
	Граница кадастрового квартала
	Граница земельного участка, сведения о котором внесены в ЕГРН
22	Характерная точка границы объекта землеустройства
:227	Номер земельного участка, сведения о границах которого внесены в ЕГРН, в кадастровом квартале
47:07:0904002	Номер кадастрового квартала

Масштаб 1:2 500

Подпись _____ Дата "05" октября 2021 г.

Место для оттиска печати (при наличии) лица, составившего описание местоположения границ объекта

План границ объекта



Используемые условные знаки и обозначения:

Масштаб 1:2 500

	Граница объекта
	Граница кадастрового квартала
	Граница земельного участка, сведения о котором внесены в ЕГРН
22	Характерная точка границы объекта землеустройства
:227	Номер земельного участка, сведения о границах которого внесены в ЕГРН, в кадастровом квартале
47:07:0904002	Номер кадастрового квартала

Подпись _____ Дата "05" октября 2021 г.

Место для оттиска печати (при наличии) лица, составившего описание местоположения границ объекта

План границ объекта

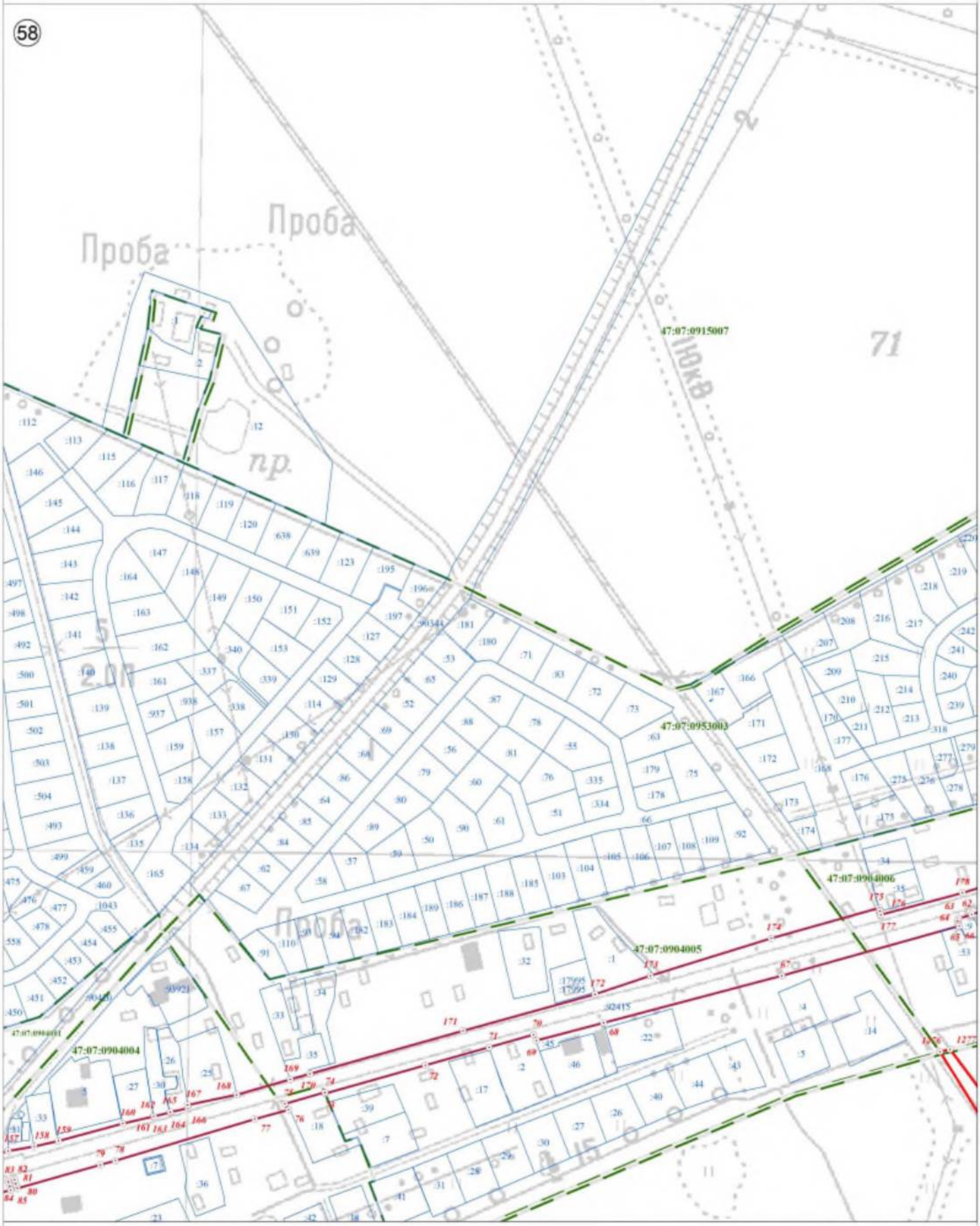

Используемые условные знаки и обозначения:

Масштаб 1:2 500

	Граница объекта
	Граница кадастрового квартала
	Граница земельного участка, сведения о котором внесены в ЕГРН
22	Характерная точка границы объекта землеустройства
:227	Номер земельного участка, сведения о границах которого внесены в ЕГРН, в кадастровом квартале
47:07:0904002	Номер кадастрового квартала

Подпись _____ Дата "05" октября 2021 г.

Место для оттиска печати (при наличии) лица, составившего описание местоположения границ объекта

План границ объекта

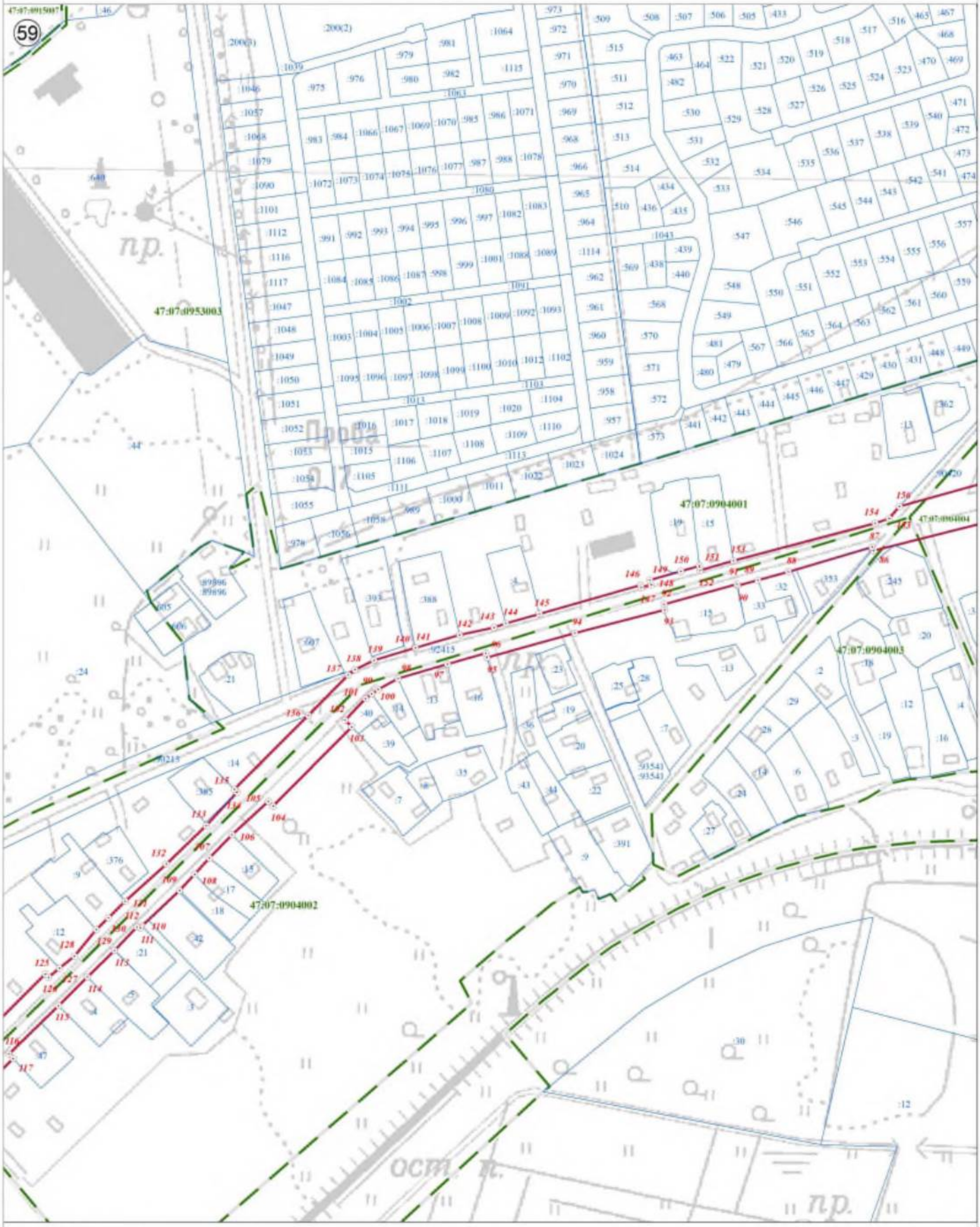

Используемые условные знаки и обозначения:

Масштаб 1:2 500

	Граница объекта
	Граница кадастрового квартала
	Граница земельного участка, сведения о котором внесены в ЕГРН
22	Характерная точка границы объекта землеустройства
:227	Номер земельного участка, сведения о границах которого внесены в ЕГРН, в кадастровом квартале
47:07:0904002	Номер кадастрового квартала

Подпись _____ Дата "05" октября 2021 г.

Место для оттиска печати (при наличии) лица, составившего описание местоположения границ объекта

План границ объекта

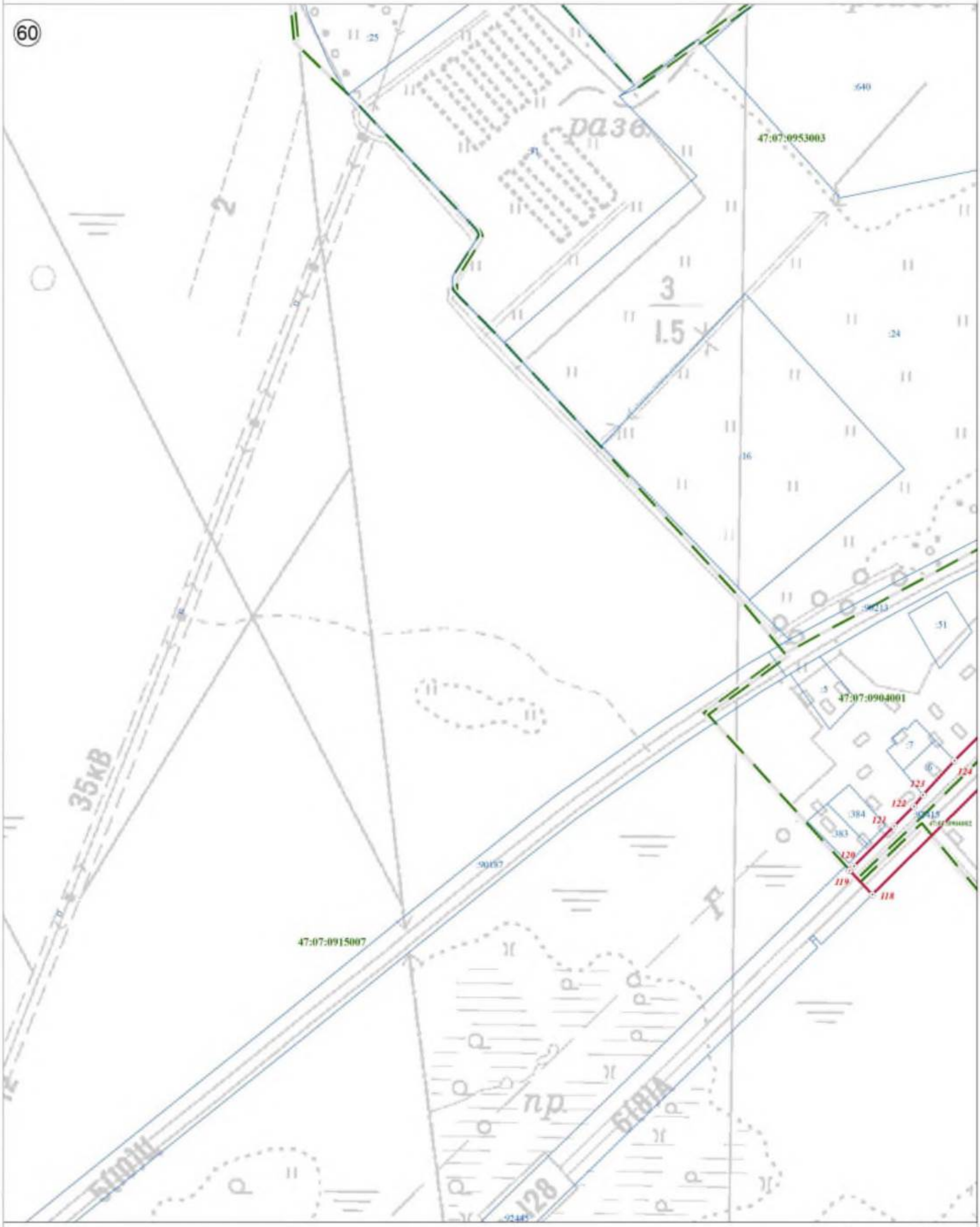

Используемые условные знаки и обозначения:

	Граница объекта
	Граница кадастрового квартала
	Граница земельного участка, сведения о котором внесены в ЕГРН
22	Характерная точка границы объекта землеустройства
:227	Номер земельного участка, сведения о границах которого внесены в ЕГРН, в кадастровом квартале
47:07:0904002	Номер кадастрового квартала

Масштаб 1:2 500

Подпись _____ Дата "05" октября 2021 г.

Место для оттиска печати (при наличии) лица, составившего описание местоположения границ объекта

План границ объекта



Используемые условные знаки и обозначения:

	Граница объекта
	Граница кадастрового квартала
	Граница земельного участка, сведения о котором внесены в ЕГРН
22	Характерная точка границы объекта землеустройства
:227	Номер земельного участка, сведения о границах которого внесены в ЕГРН, в кадастровом квартале
47:07:0904002	Номер кадастрового квартала

Масштаб 1:2 500

Подпись _____ Дата "05" октября 2021 г.

Место для оттиска печати (при наличии) лица, составившего описание местоположения границ объекта

План границ объекта

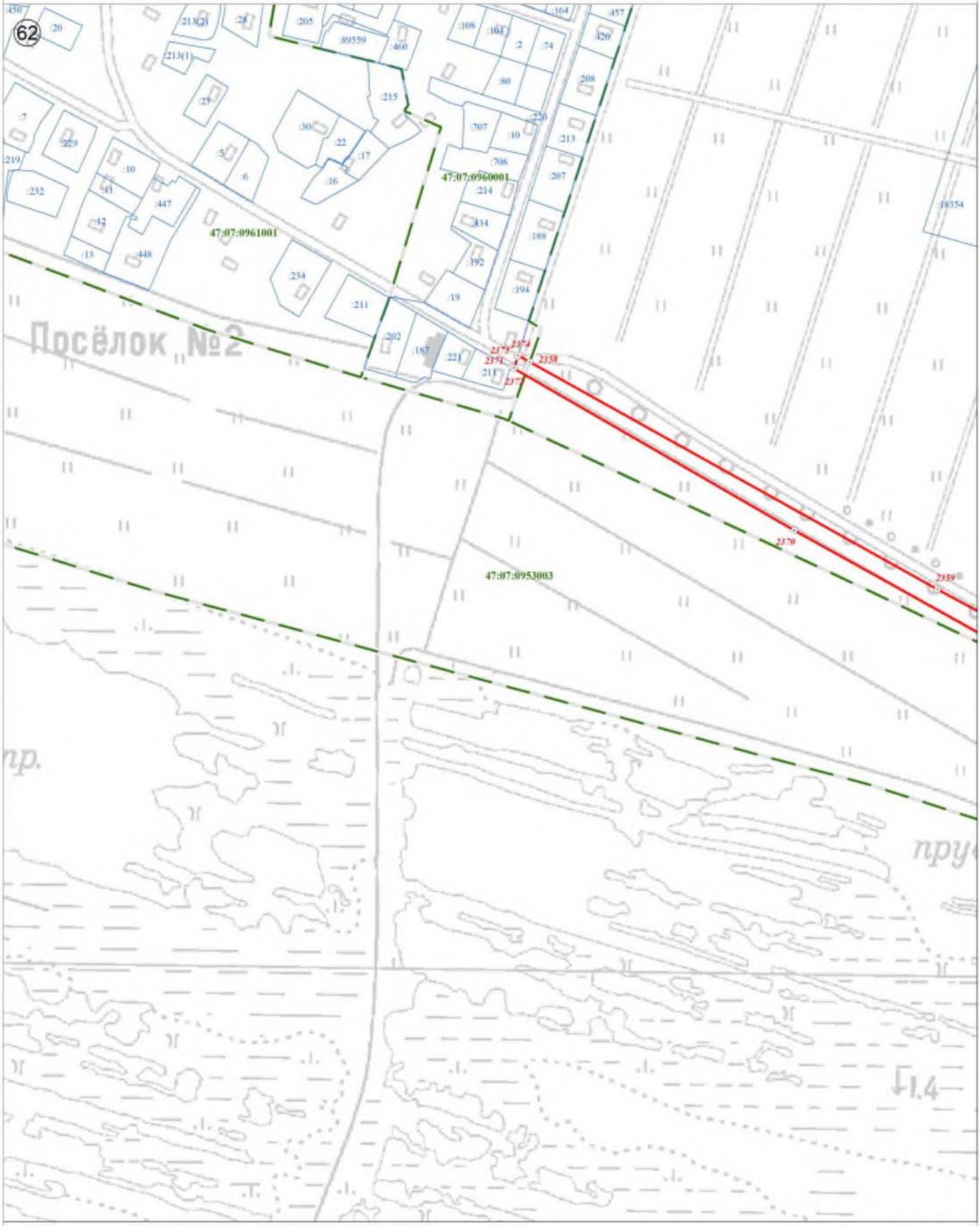

Используемые условные знаки и обозначения:

	Граница объекта
	Граница кадастрового квартала
	Граница земельного участка, сведения о котором внесены в ЕГРН
22	Характерная точка границы объекта землеустройства
:227	Номер земельного участка, сведения о границах которого внесены в ЕГРН, в кадастровом квартале
47:07:0904002	Номер кадастрового квартала

Масштаб 1:2 500

Подпись _____ Дата "05" октября 2021 г.

Место для оттиска печати (при наличии) лица, составившего описание местоположения границ объекта

План границ объекта

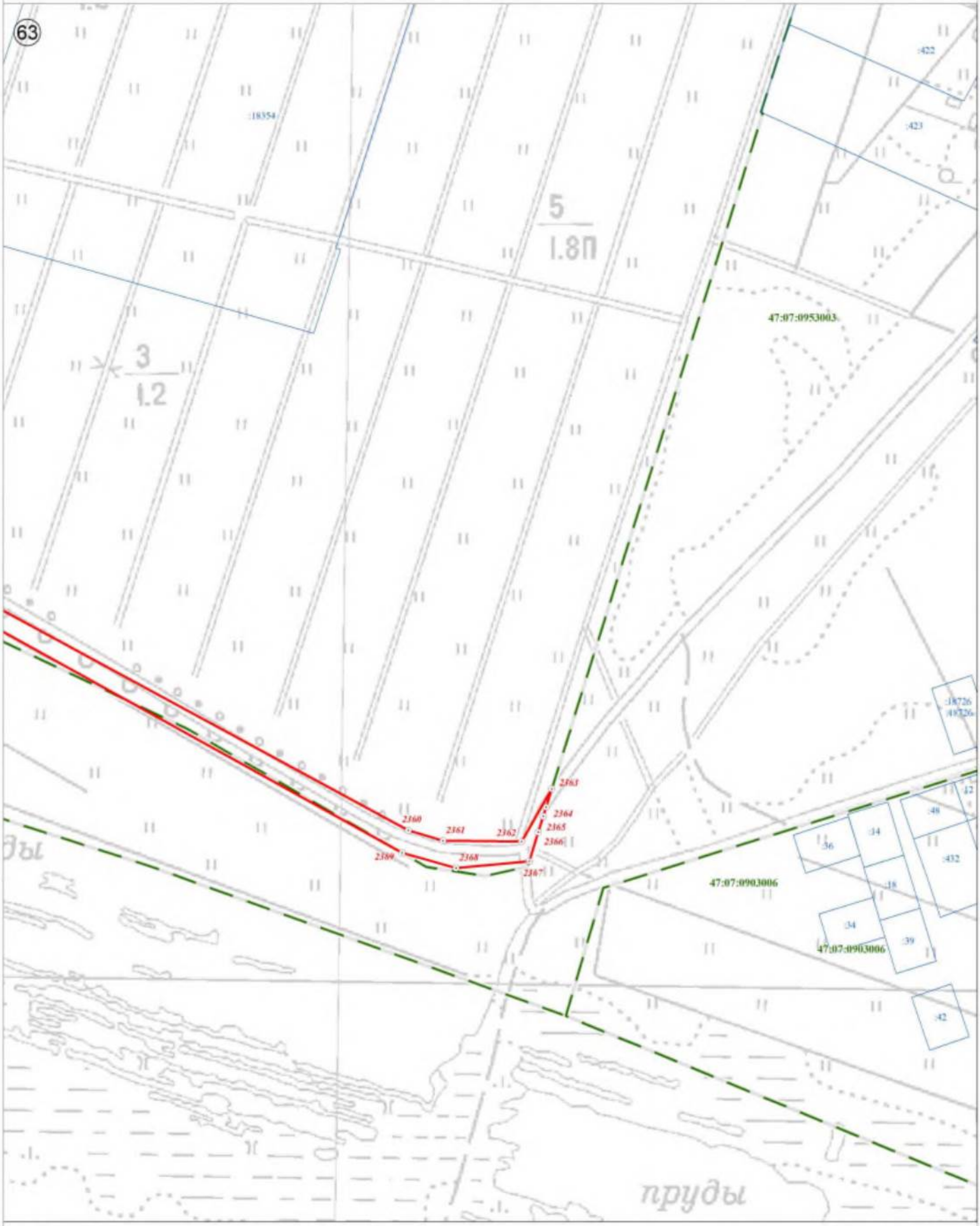

Используемые условные знаки и обозначения:

	Граница объекта
	Граница кадастрового квартала
	Граница земельного участка, сведения о котором внесены в ЕГРН
22	Характерная точка границы объекта землеустройства
:227	Номер земельного участка, сведения о границах которого внесены в ЕГРН, в кадастровом квартале
47:07:0904002	Номер кадастрового квартала

Масштаб 1:2 500

Подпись _____ Дата "05" октября 2021 г.

Место для оттиска печати (при наличии) лица, составившего описание местоположения границ объекта

План границ объекта



Используемые условные знаки и обозначения:

	Граница объекта
	Граница кадастрового квартала
	Граница земельного участка, сведения о котором внесены в ЕГРН
22	Характерная точка границы объекта землеустройства
:227	Номер земельного участка, сведения о границах которого внесены в ЕГРН, в кадастровом квартале
47:07:0904002	Номер кадастрового квартала

Масштаб 1:2 500

Подпись _____ Дата "05" октября 2021 г.

Место для оттиска печати (при наличии) лица, составившего описание местоположения границ объекта

План границ объекта

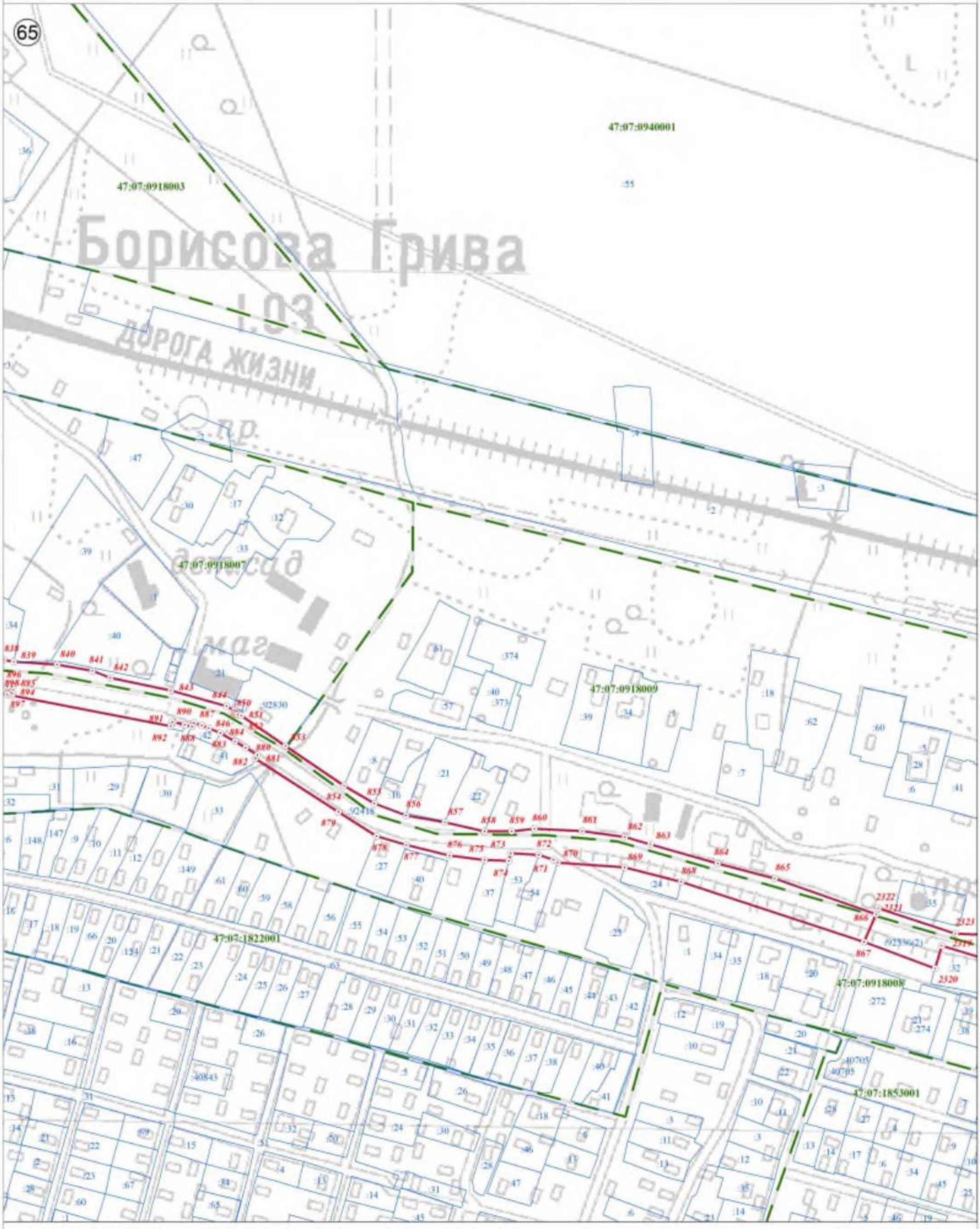

Используемые условные знаки и обозначения:

Масштаб 1:2 500

- Граница объекта
- Граница кадастрового квартала
- Граница земельного участка, сведения о котором внесены в ЕГРН
- 22 — Характерная точка границы объекта землеустройства
- :227 — Номер земельного участка, сведения о границах которого внесены в ЕГРН, в кадастровом квартале
- 47:07:0904002 — Номер кадастрового квартала

Подпись _____ Дата "05" октября 2021 г.

Место для оттиска печати (при наличии) лица, составившего описание местоположения границ объекта

План границ объекта



Используемые условные знаки и обозначения:

Масштаб 1:2 500

	Граница объекта
	Граница кадастрового квартала
	Граница земельного участка, сведения о котором внесены в ЕГРН
22	Характерная точка границы объекта землеустройства
:227	Номер земельного участка, сведения о границах которого внесены в ЕГРН, в кадастровом квартале
47:07:0904002	Номер кадастрового квартала

Подпись _____ Дата "05" октября 2021 г.

Место для оттиска печати (при наличии) лица, составившего описание местоположения границ объекта

План границ объекта



Используемые условные знаки и обозначения:

Масштаб 1:2 500

	Граница объекта
	Граница кадастрового квартала
	Граница земельного участка, сведения о котором внесены в ЕГРН
22	Характерная точка границы объекта землеустройства
:227	Номер земельного участка, сведения о границах которого внесены в ЕГРН, в кадастровом квартале
47:07:0904002	Номер кадастрового квартала

Подпись _____ Дата "05" октября 2021 г.

Место для оттиска печати (при наличии) лица, составившего описание местоположения границ объекта

План границ объекта

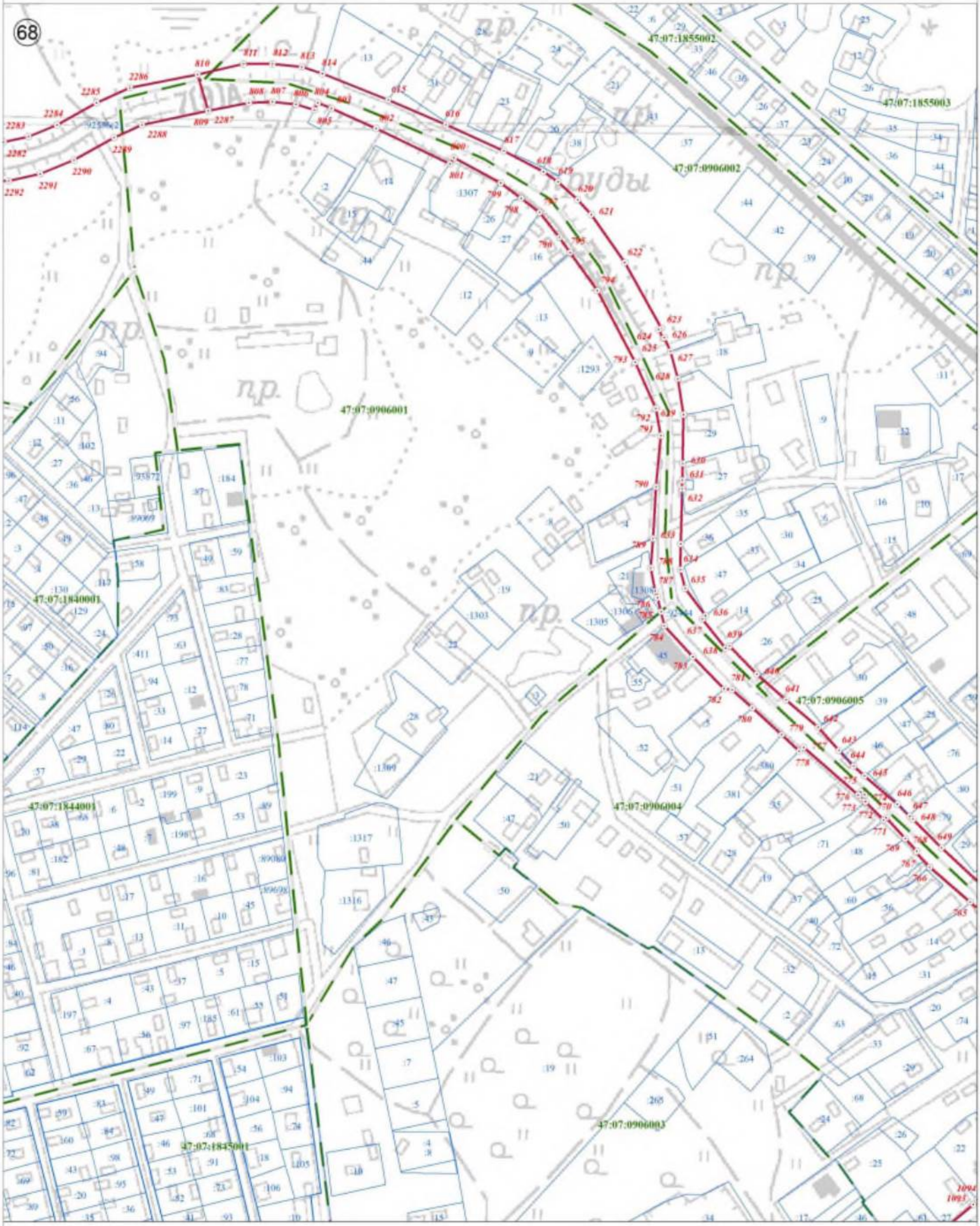

Используемые условные знаки и обозначения:

Масштаб 1:2 500

	Граница объекта
	Граница кадастрового квартала
	Граница земельного участка, сведения о котором внесены в ЕГРН
22	Характерная точка границы объекта землеустройства
:227	Номер земельного участка, сведения о границах которого внесены в ЕГРН, в кадастровом квартале
47:07:0904002	Номер кадастрового квартала

Подпись _____ Дата "05" октября 2021 г.

Место для оттиска печати (при наличии) лица, составившего описание местоположения границ объекта

План границ объекта



Используемые условные знаки и обозначения:

	Граница объекта
	Граница кадастрового квартала
	Граница земельного участка, сведения о котором внесены в ЕГРН
22	Характерная точка границы объекта землеустройства
:227	Номер земельного участка, сведения о границах которого внесены в ЕГРН, в кадастровом квартале
47:07:0904002	Номер кадастрового квартала

Масштаб 1:2 500

Подпись _____ Дата "05" октября 2021 г.

Место для оттиска печати (при наличии) лица, составившего описание местоположения границ объекта

План границ объекта



Используемые условные знаки и обозначения:

	Граница объекта
	Граница кадастрового квартала
	Граница земельного участка, сведения о котором внесены в ЕГРН
22	Характерная точка границы объекта землеустройства
:227	Номер земельного участка, сведения о границах которого внесены в ЕГРН, в кадастровом квартале
47:07:0904002	Номер кадастрового квартала

Масштаб 1:2 500

Подпись _____ Дата "05" октября 2021 г.

Место для оттиска печати (при наличии) лица, составившего описание местоположения границ объекта

План границ объекта

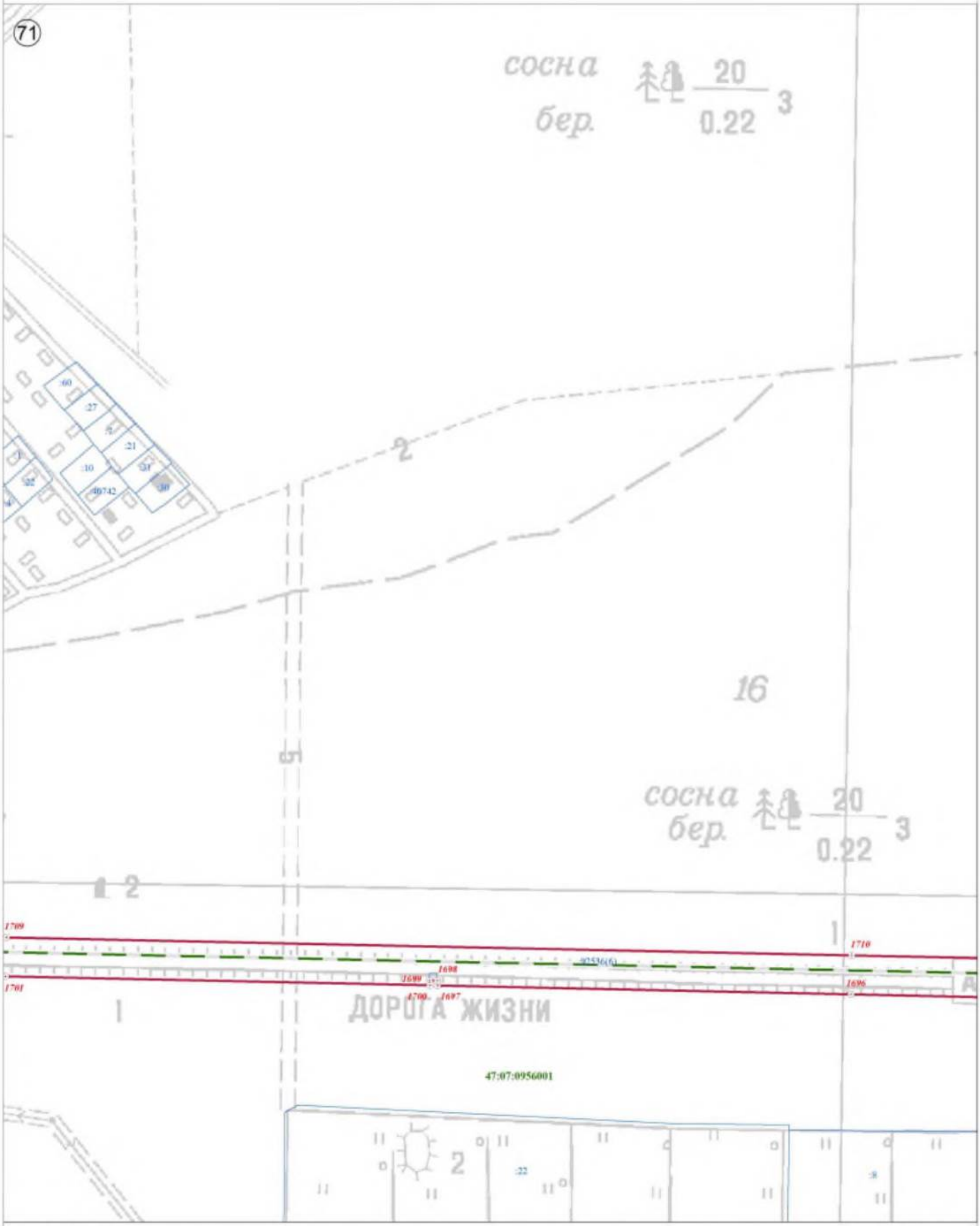

Используемые условные знаки и обозначения:

	Граница объекта
	Граница кадастрового квартала
	Граница земельного участка, сведения о котором внесены в ЕГРН
22	Характерная точка границы объекта землеустройства
:227	Номер земельного участка, сведения о границах которого внесены в ЕГРН, в кадастровом квартале
47:07:0904002	Номер кадастрового квартала

Масштаб 1:2 500

Подпись _____ Дата "05" октября 2021 г.

Место для оттиска печати (при наличии) лица, составившего описание местоположения границ объекта

План границ объекта

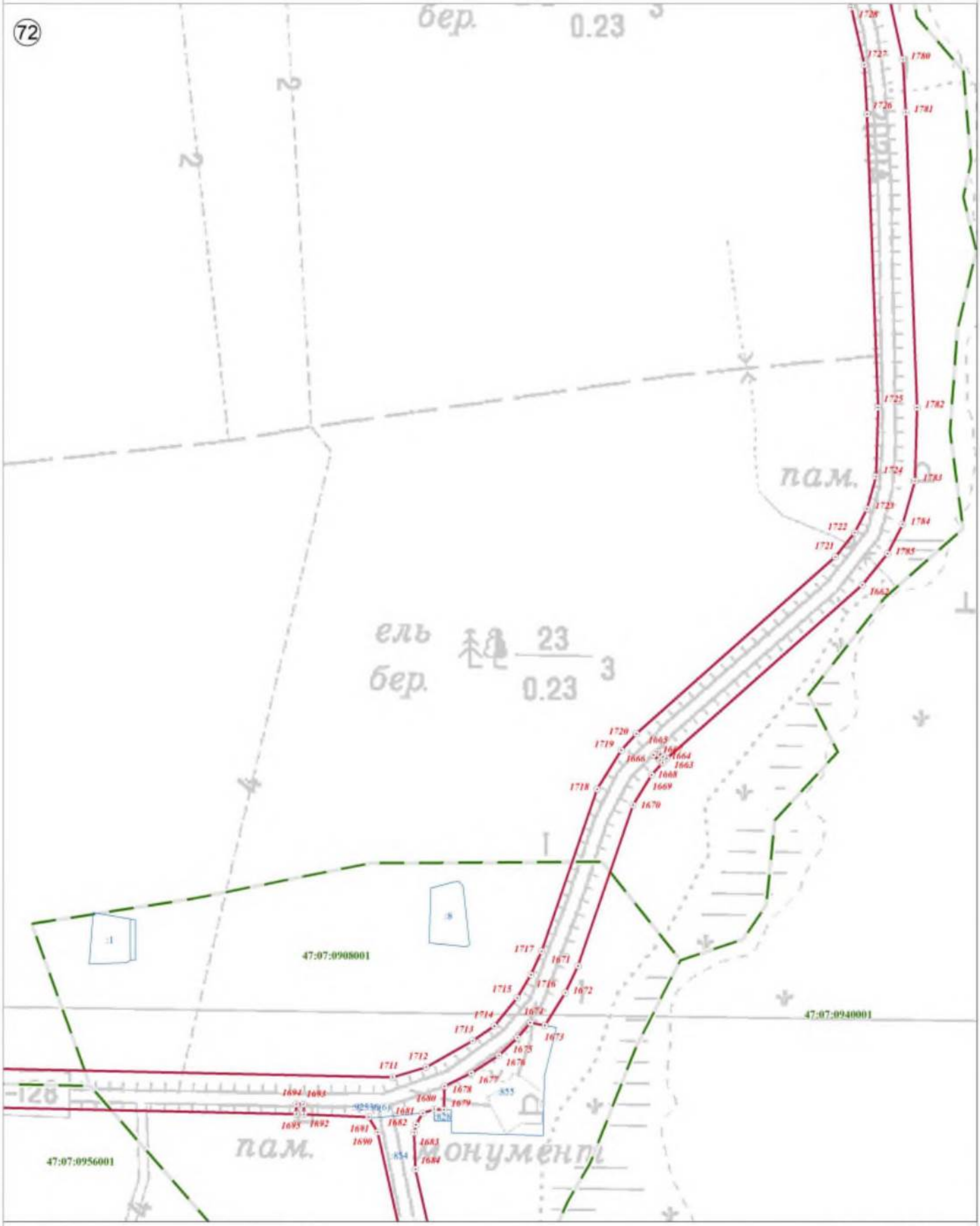

Используемые условные знаки и обозначения:

	Граница объекта
	Граница кадастрового квартала
	Граница земельного участка, сведения о котором внесены в ЕГРН
22	Характерная точка границы объекта землеустройства
:227	Номер земельного участка, сведения о границах которого внесены в ЕГРН, в кадастровом квартале
47:07:0904002	Номер кадастрового квартала

Масштаб 1:2 500

Подпись _____ Дата "05" октября 2021 г.

Место для оттиска печати (при наличии) лица, составившего описание местоположения границ объекта

План границ объекта

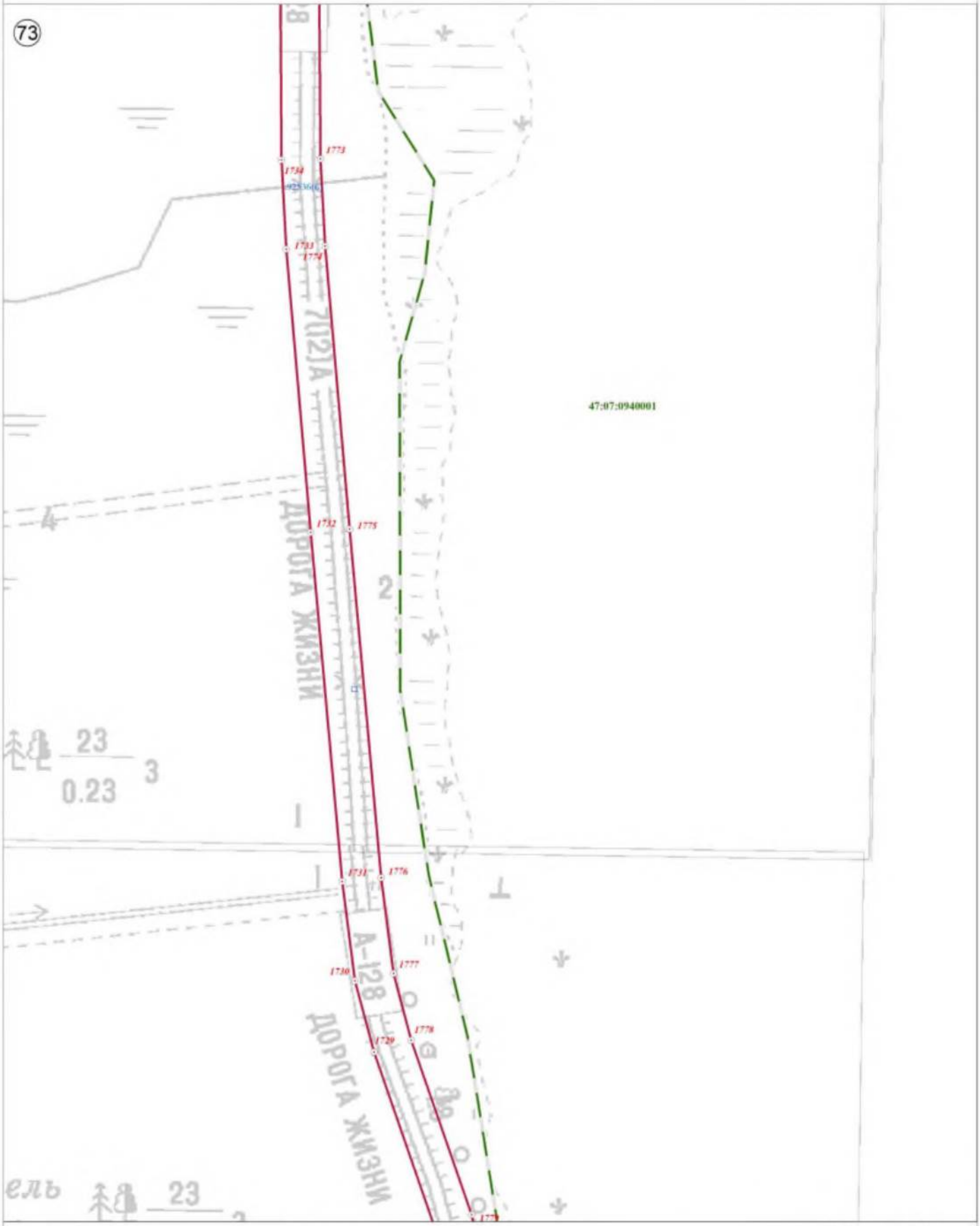

Используемые условные знаки и обозначения:

	Граница объекта
	Граница кадастрового квартала
	Граница земельного участка, сведения о котором внесены в ЕГРН
22	Характерная точка границы объекта землеустройства
:227	Номер земельного участка, сведения о границах которого внесены в ЕГРН, в кадастровом квартале
47:07:0904002	Номер кадастрового квартала

Масштаб 1:2 500

Подпись _____ Дата "05" октября 2021 г.

Место для оттиска печати (при наличии) лица, составившего описание местоположения границ объекта

План границ объекта

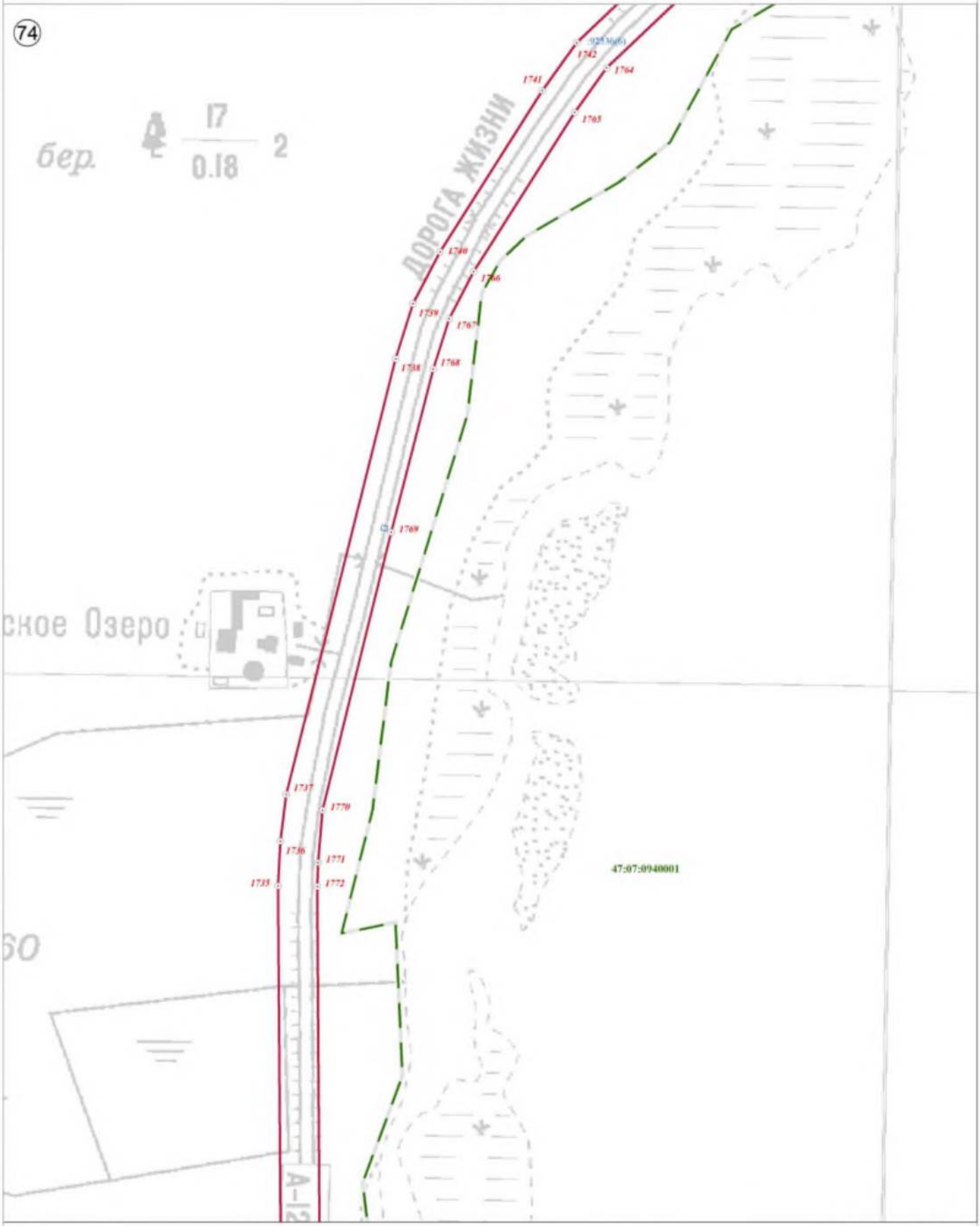

Используемые условные знаки и обозначения:

Масштаб 1:2 500

	Граница объекта
	Граница кадастрового квартала
	Граница земельного участка, сведения о котором внесены в ЕГРН
22	Характерная точка границы объекта землеустройства
:227	Номер земельного участка, сведения о границах которого внесены в ЕГРН, в кадастровом квартале
47:07:0904002	Номер кадастрового квартала

Подпись _____ Дата "05" октября 2021 г.

Место для оттиска печати (при наличии) лица, составившего описание местоположения границ объекта

План границ объекта

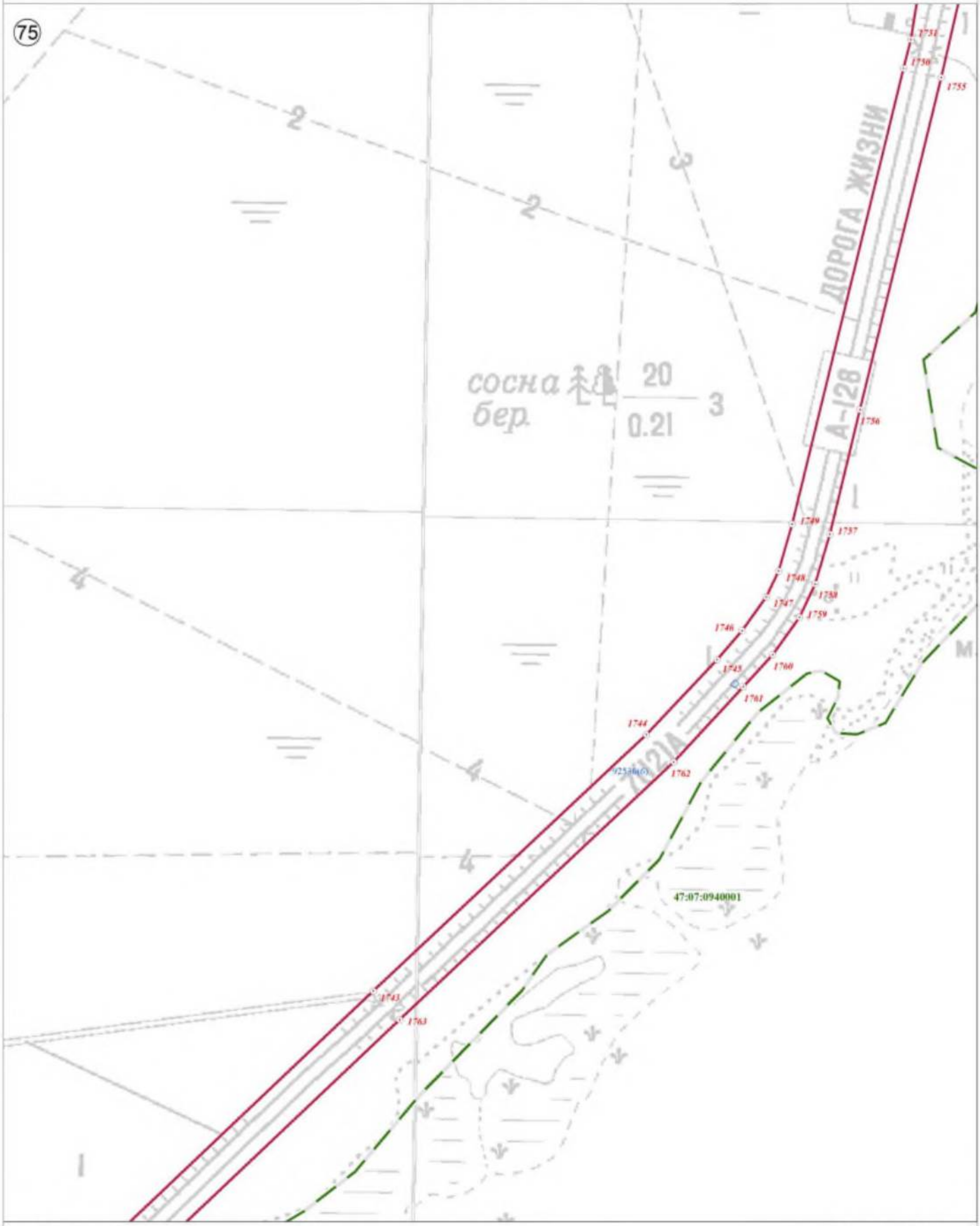

Используемые условные знаки и обозначения:

	Граница объекта
	Граница кадастрового квартала
	Граница земельного участка, сведения о котором внесены в ЕГРН
22	Характерная точка границы объекта землеустройства
:227	Номер земельного участка, сведения о границах которого внесены в ЕГРН, в кадастровом квартале
47:07:0904002	Номер кадастрового квартала

Масштаб 1:2 500

Подпись _____ Дата "05" октября 2021 г.

Место для оттиска печати (при наличии) лица, составившего описание местоположения границ объекта

План границ объекта

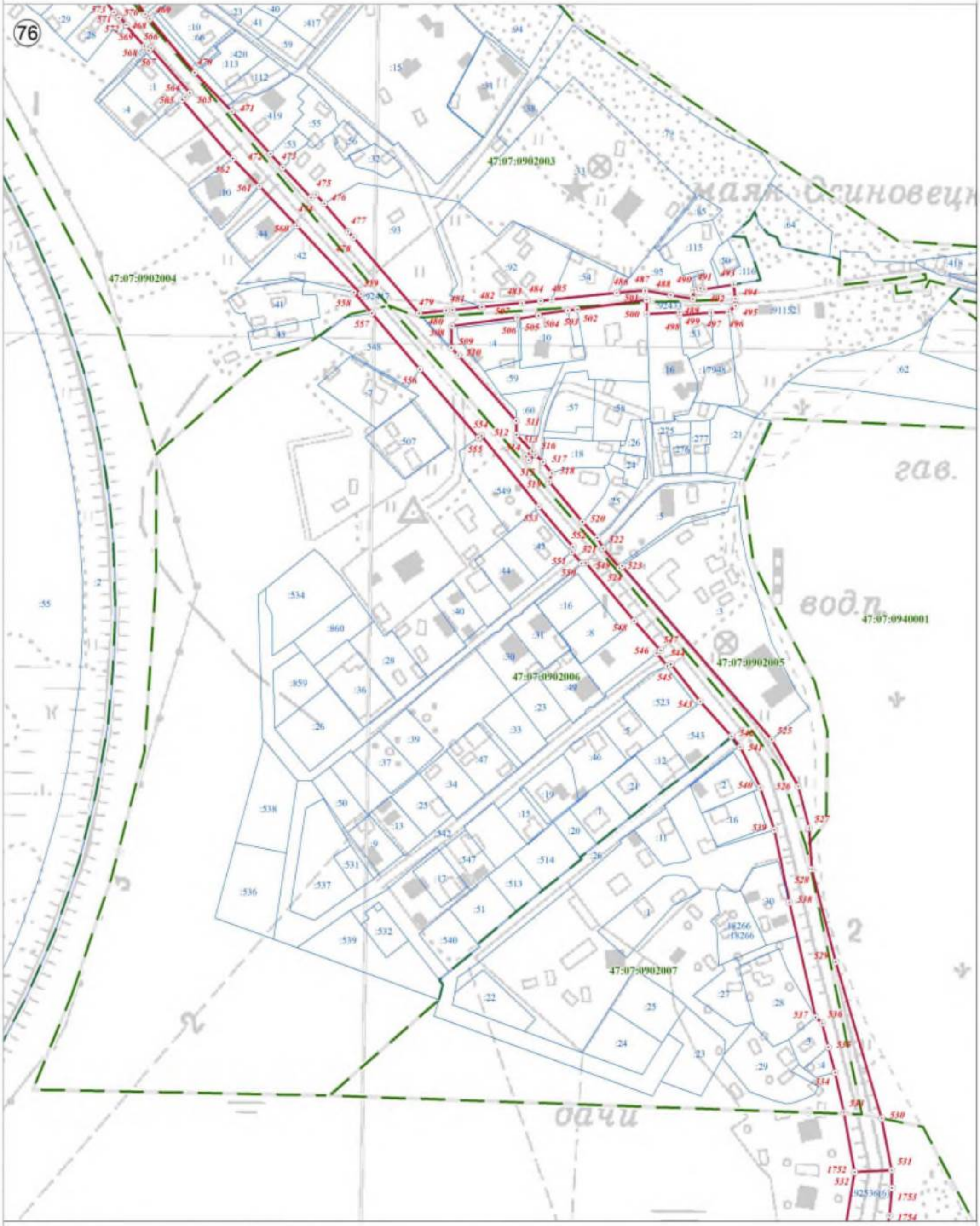

Используемые условные знаки и обозначения:

	Граница объекта
	Граница кадастрового квартала
	Граница земельного участка, сведения о котором внесены в ЕГРН
22	Характерная точка границы объекта землеустройства
:227	Номер земельного участка, сведения о границах которого внесены в ЕГРН, в кадастровом квартале
47:07:0904002	Номер кадастрового квартала

Масштаб 1:2 500

Подпись _____ Дата "05" октября 2021 г.

Место для оттиска печати (при наличии) лица, составившего описание местоположения границ объекта

План границ объекта

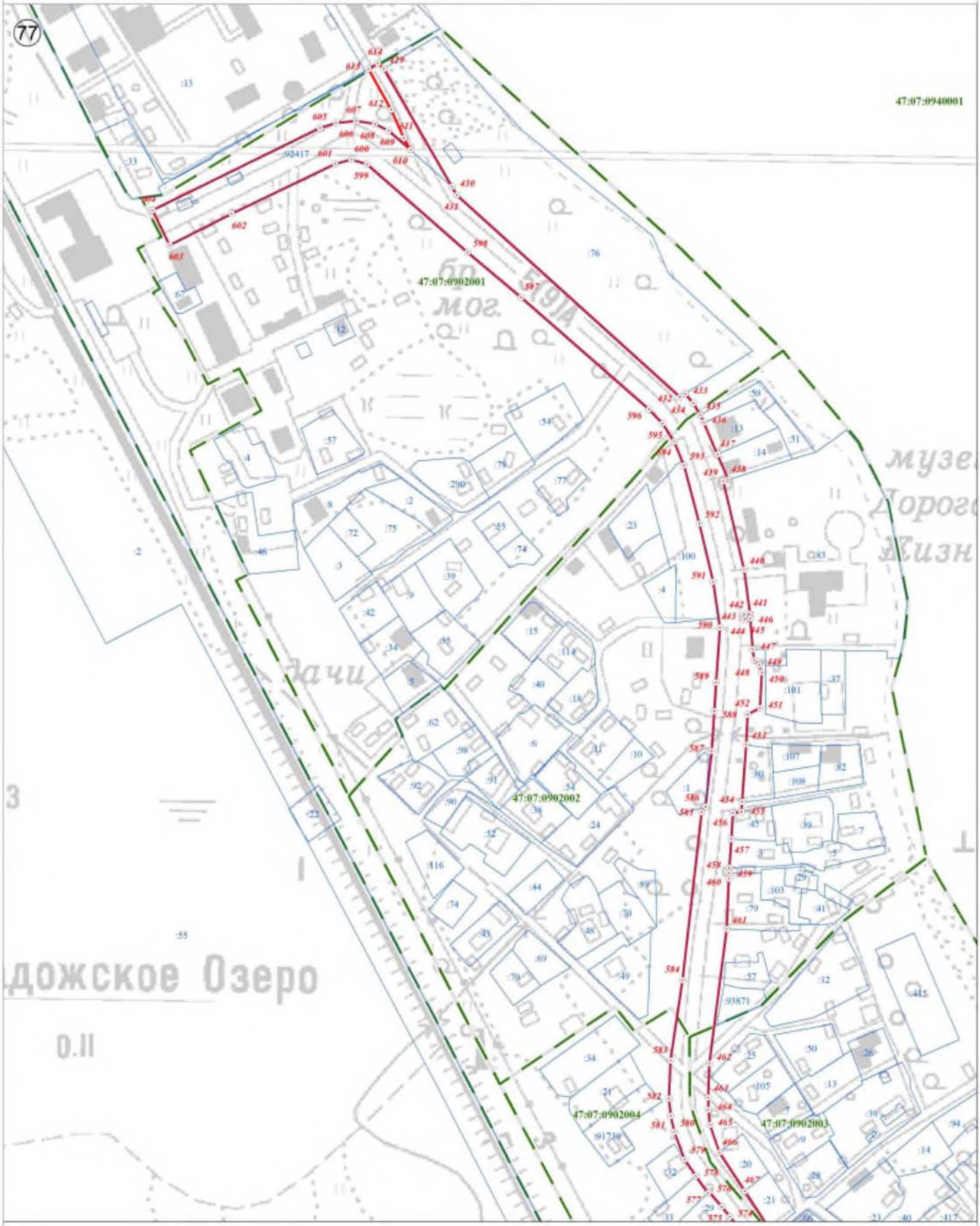

Используемые условные знаки и обозначения:

	Граница объекта
	Граница кадастрового квартала
	Граница земельного участка, сведения о котором внесены в ЕГРН
22	Характерная точка границы объекта землеустройства
:227	Номер земельного участка, сведения о границах которого внесены в ЕГРН, в кадастровом квартале
47:07:0904002	Номер кадастрового квартала

Масштаб 1:2 500

Подпись _____ Дата "05" октября 2021 г.

Место для оттиска печати (при наличии) лица, составившего описание местоположения границ объекта

План границ объекта

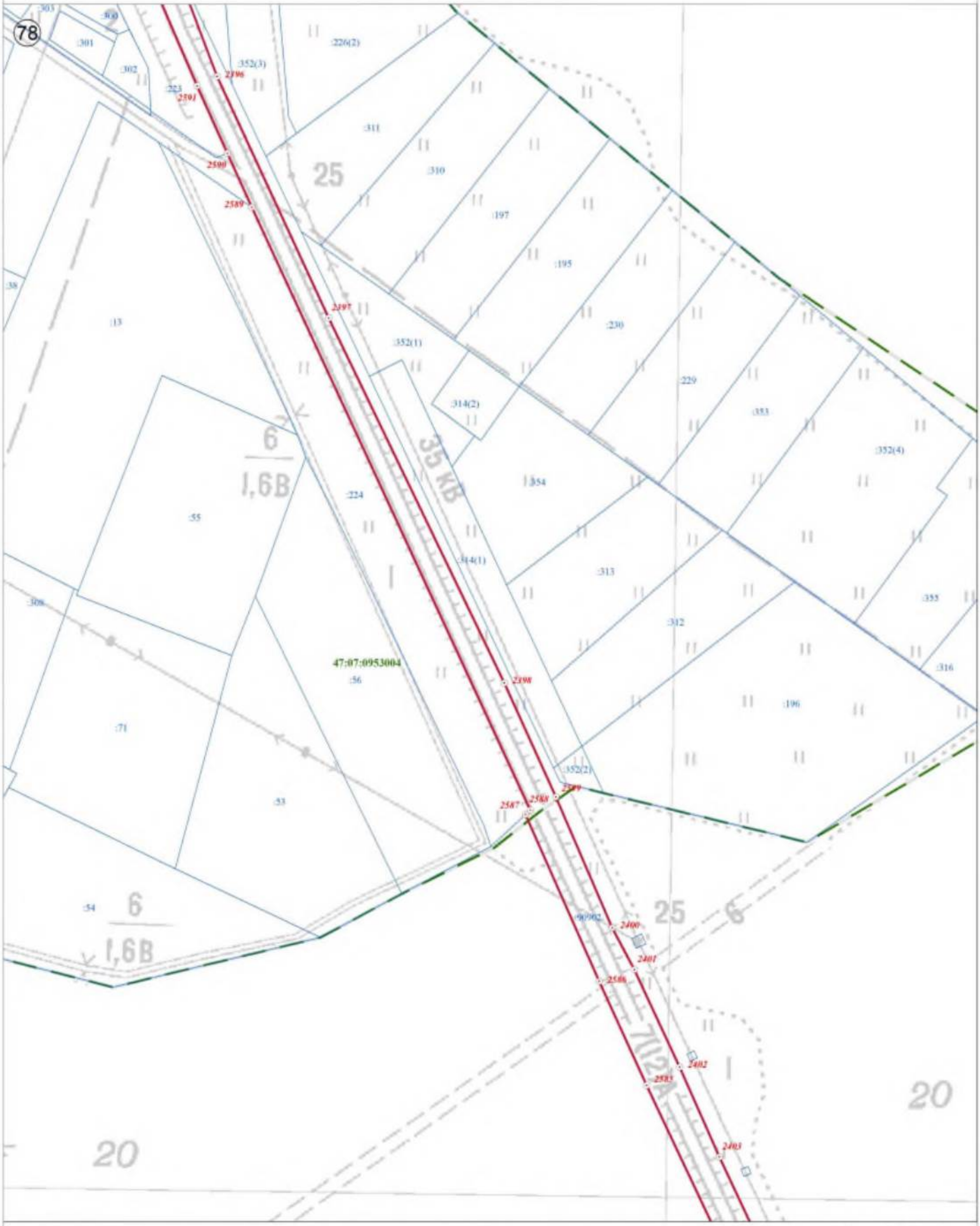

Используемые условные знаки и обозначения:

	Граница объекта
	Граница кадастрового квартала
	Граница земельного участка, сведения о котором внесены в ЕГРН
22	Характерная точка границы объекта землеустройства
:227	Номер земельного участка, сведения о границах которого внесены в ЕГРН, в кадастровом квартале
47:07:0904002	Номер кадастрового квартала

Масштаб 1:2 500

Подпись _____ Дата "05" октября 2021 г.

Место для оттиска печати (при наличии) лица, составившего описание местоположения границ объекта

План границ объекта

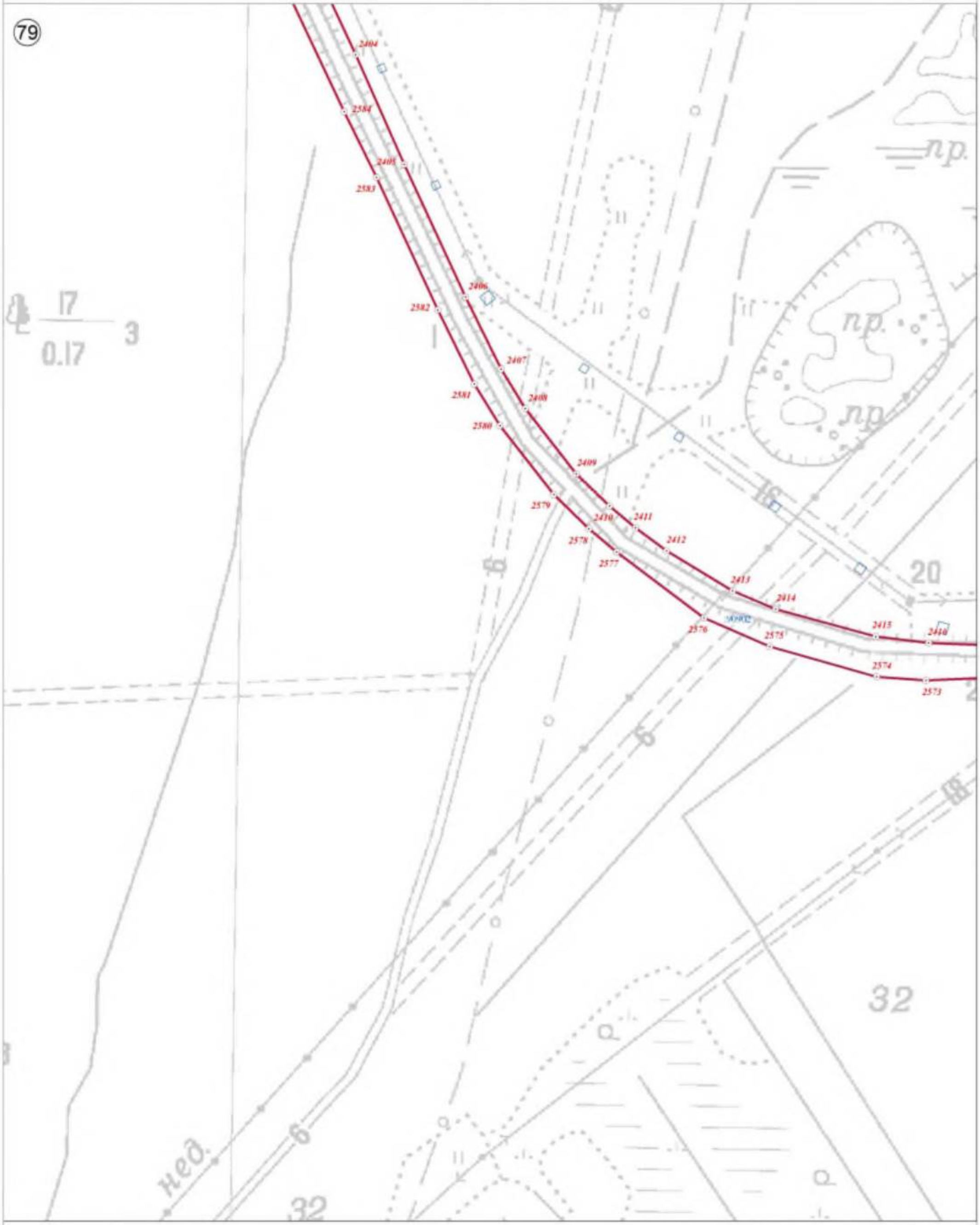

Используемые условные знаки и обозначения:

	Граница объекта
	Граница кадастрового квартала
	Граница земельного участка, сведения о котором внесены в ЕГРН
22	Характерная точка границы объекта землеустройства
:227	Номер земельного участка, сведения о границах которого внесены в ЕГРН, в кадастровом квартале
47:07:0904002	Номер кадастрового квартала

Масштаб 1:2 500

Подпись _____ Дата "05" октября 2021 г.

Место для оттиска печати (при наличии) лица, составившего описание местоположения границ объекта

План границ объекта

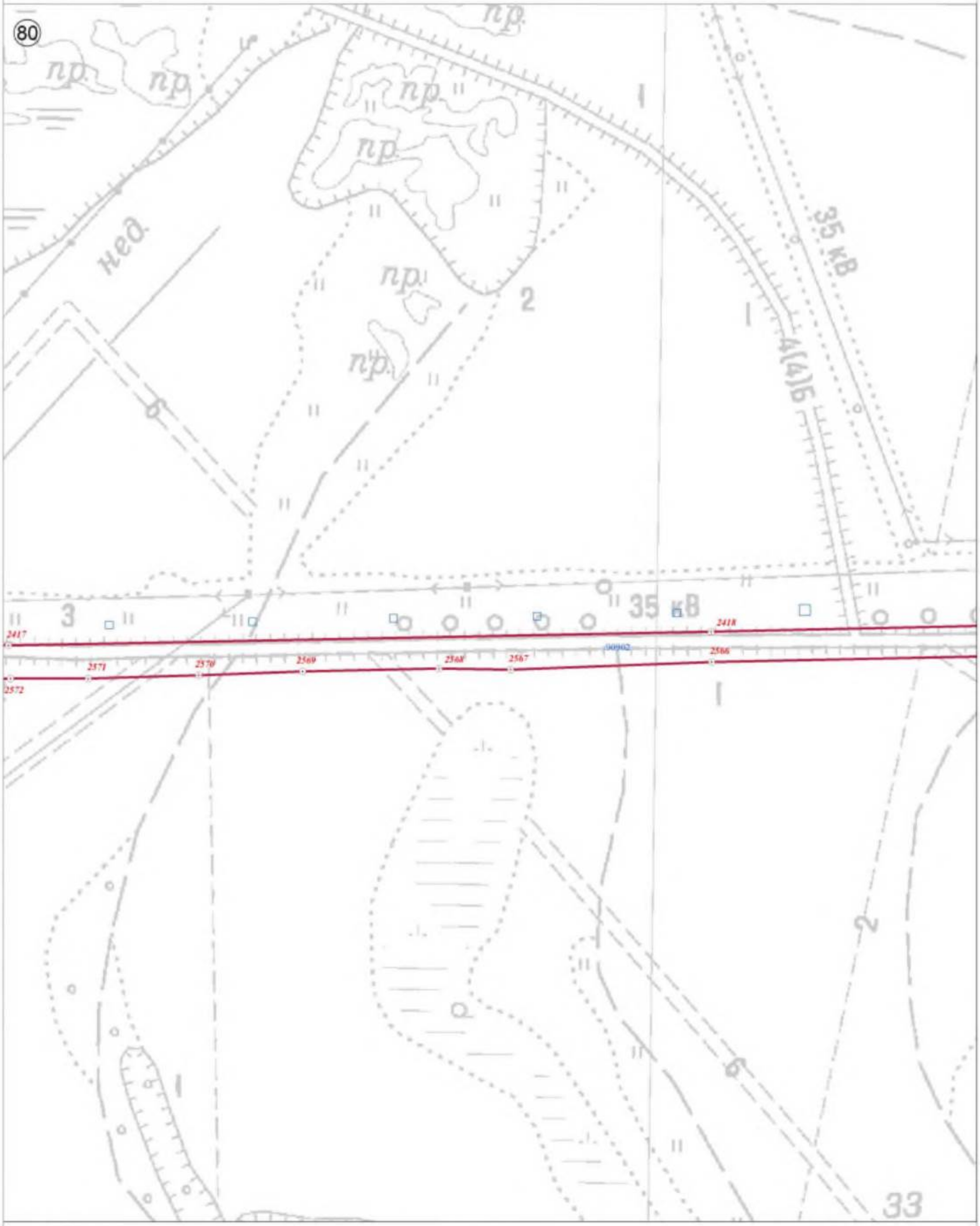

Используемые условные знаки и обозначения:

	Граница объекта
	Граница кадастрового квартала
	Граница земельного участка, сведения о котором внесены в ЕГРН
22	Характерная точка границы объекта землеустройства
:227	Номер земельного участка, сведения о границах которого внесены в ЕГРН, в кадастровом квартале
47:07:0904002	Номер кадастрового квартала

Масштаб 1:2 500

Подпись _____ Дата "05" октября 2021 г.

Место для оттиска печати (при наличии) лица, составившего описание местоположения границ объекта

План границ объекта

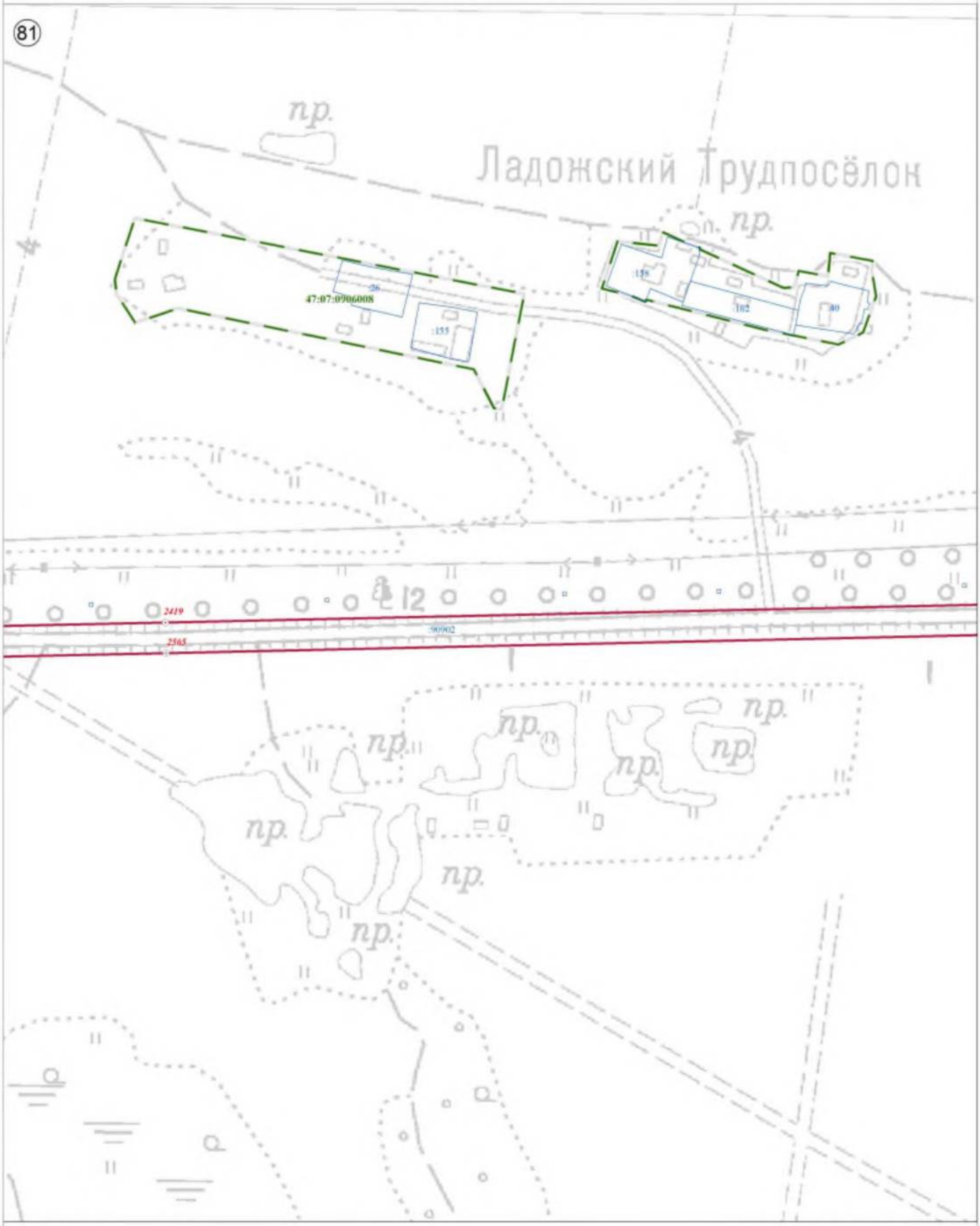

Используемые условные знаки и обозначения:

	Граница объекта
	Граница кадастрового квартала
	Граница земельного участка, сведения о котором внесены в ЕГРН
22	Характерная точка границы объекта землеустройства
:227	Номер земельного участка, сведения о границах которого внесены в ЕГРН, в кадастровом квартале
47:07:0904002	Номер кадастрового квартала

Масштаб 1:2 500

Подпись _____ Дата "05" октября 2021 г.

Место для оттиска печати (при наличии) лица, составившего описание местоположения границ объекта

План границ объекта



Используемые условные знаки и обозначения:

	Граница объекта
	Граница кадастрового квартала
	Граница земельного участка, сведения о котором внесены в ЕГРН
22	Характерная точка границы объекта землеустройства
:227	Номер земельного участка, сведения о границах которого внесены в ЕГРН, в кадастровом квартале
47:07:0904002	Номер кадастрового квартала

Масштаб 1:2 500

Подпись _____ Дата "05" октября 2021 г.

Место для оттиска печати (при наличии) лица, составившего описание местоположения границ объекта

План границ объекта



Используемые условные знаки и обозначения:

	Граница объекта
	Граница кадастрового квартала
	Граница земельного участка, сведения о котором внесены в ЕГРН
22	Характерная точка границы объекта землеустройства
:227	Номер земельного участка, сведения о границах которого внесены в ЕГРН, в кадастровом квартале
47:07:0904002	Номер кадастрового квартала

Масштаб 1:2 500

Подпись _____ Дата "05" октября 2021 г.

Место для оттиска печати (при наличии) лица, составившего описание местоположения границ объекта

План границ объекта



Используемые условные знаки и обозначения:

	Граница объекта
	Граница кадастрового квартала
	Граница земельного участка, сведения о котором внесены в ЕГРН
22	Характерная точка границы объекта землеустройства
:227	Номер земельного участка, сведения о границах которого внесены в ЕГРН, в кадастровом квартале
47:07:0904002	Номер кадастрового квартала

Масштаб 1:2 500

Подпись _____ Дата "05" октября 2021 г.

Место для оттиска печати (при наличии) лица, составившего описание местоположения границ объекта

План границ объекта

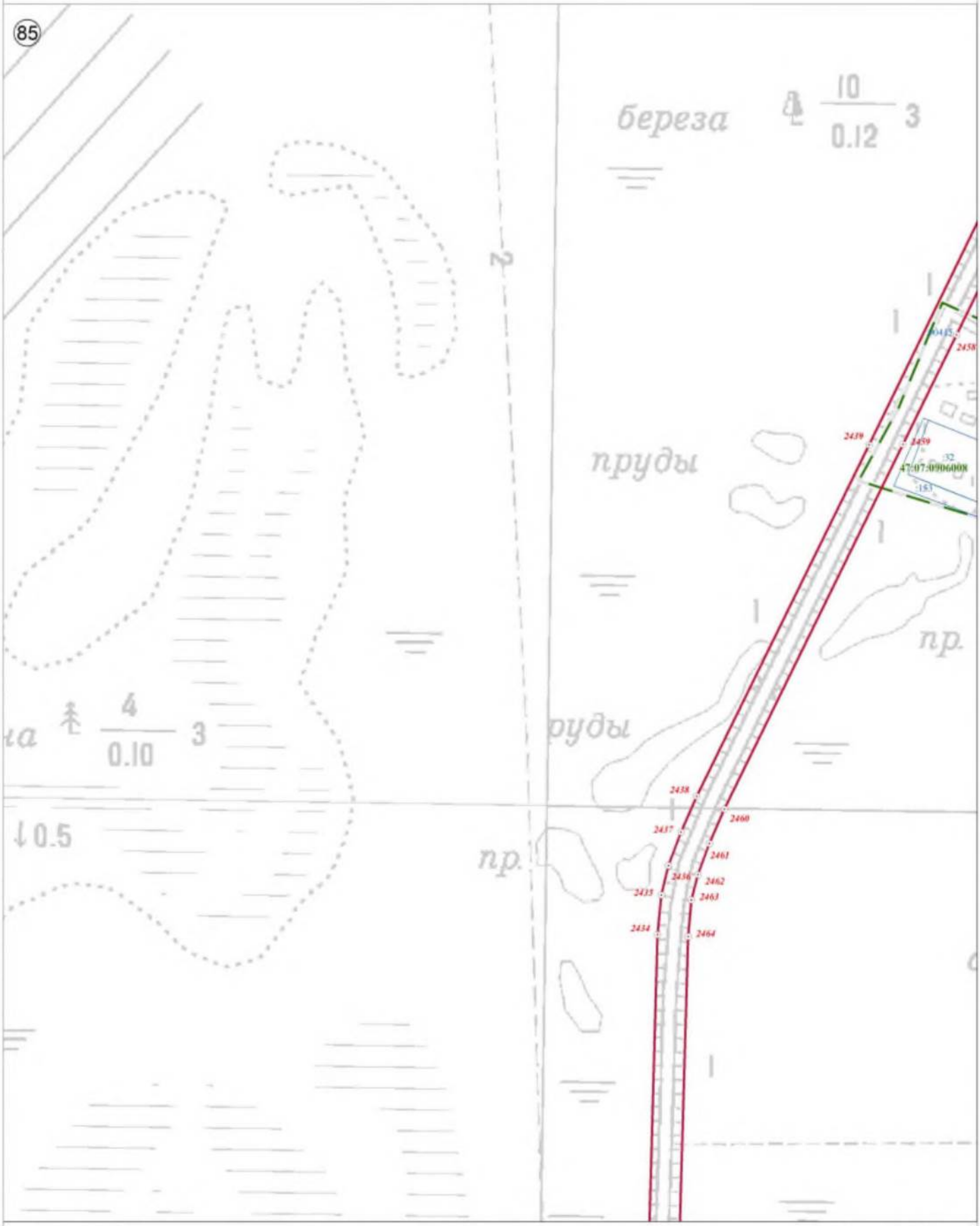

Используемые условные знаки и обозначения:

Масштаб 1:2 500

	Граница объекта
	Граница кадастрового квартала
	Граница земельного участка, сведения о котором внесены в ЕГРН
22	Характерная точка границы объекта землеустройства
:227	Номер земельного участка, сведения о границах которого внесены в ЕГРН, в кадастровом квартале
47:07:0904002	Номер кадастрового квартала

Подпись _____ Дата "05" октября 2021 г.

Место для оттиска печати (при наличии) лица, составившего описание местоположения границ объекта

План границ объекта

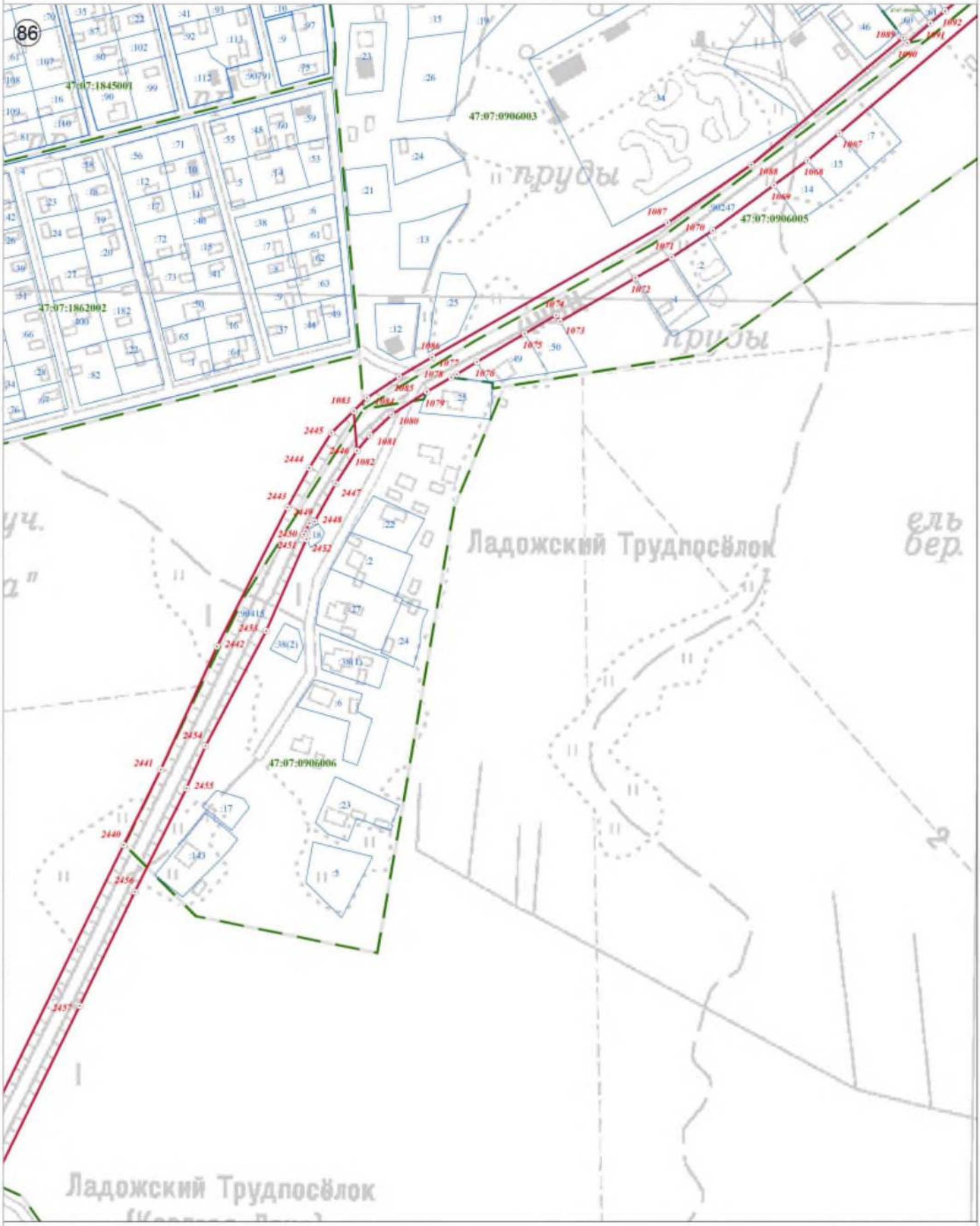

Используемые условные знаки и обозначения:

	Граница объекта
	Граница кадастрового квартала
	Граница земельного участка, сведения о котором внесены в ЕГРН
22	Характерная точка границы объекта землеустройства
:227	Номер земельного участка, сведения о границах которого внесены в ЕГРН, в кадастровом квартале
47:07:0904002	Номер кадастрового квартала

Масштаб 1:2 500

Подпись _____ Дата "05" октября 2021 г.

Место для оттиска печати (при наличии) лица, составившего описание местоположения границ объекта

План границ объекта

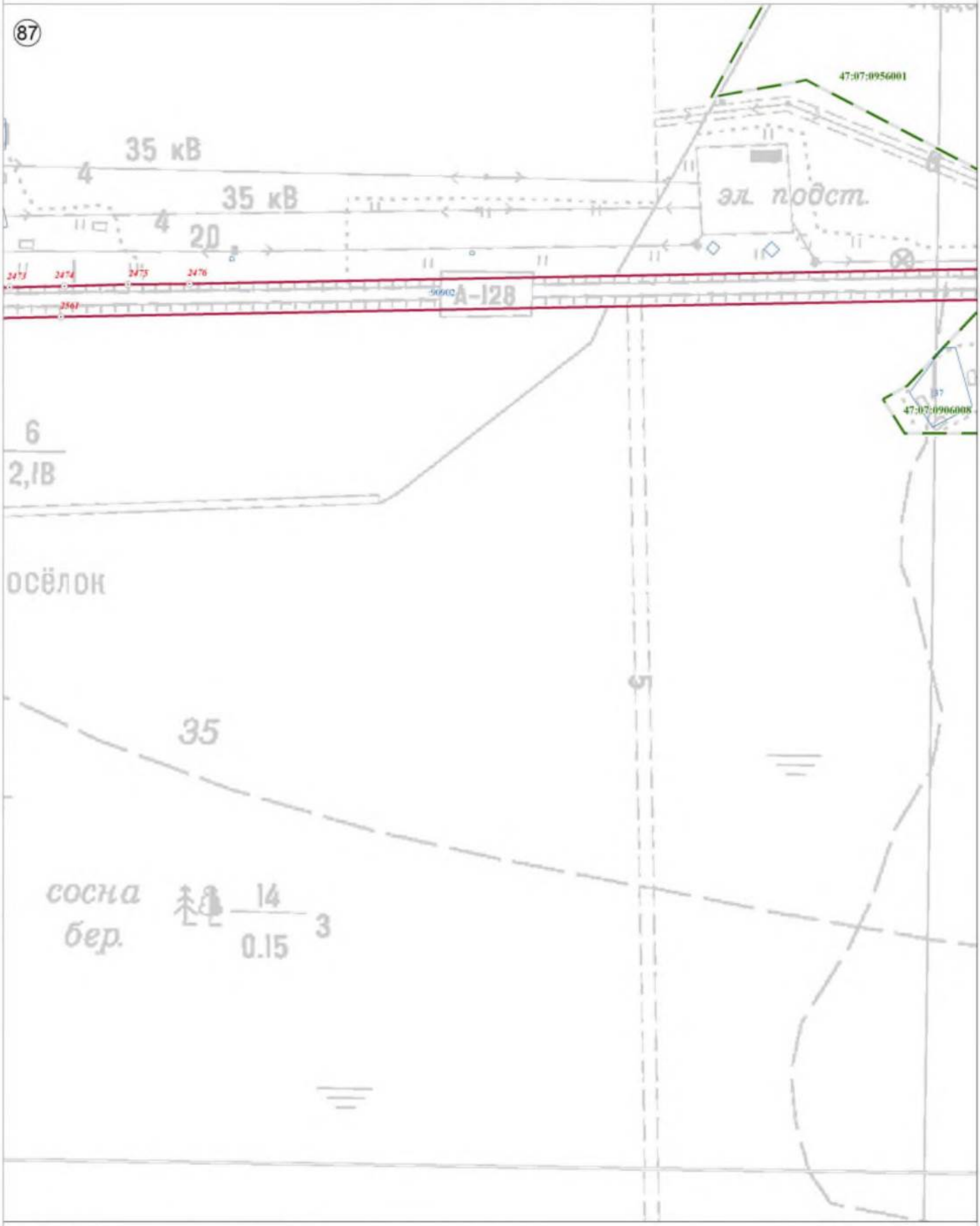

Используемые условные знаки и обозначения:

	Граница объекта
	Граница кадастрового квартала
	Граница земельного участка, сведения о котором внесены в ЕГРН
22	Характерная точка границы объекта землеустройства
:227	Номер земельного участка, сведения о границах которого внесены в ЕГРН, в кадастровом квартале
47:07:0904002	Номер кадастрового квартала

Масштаб 1:2 500

Подпись _____ Дата "05" октября 2021 г.

Место для оттиска печати (при наличии) лица, составившего описание местоположения границ объекта

План границ объекта

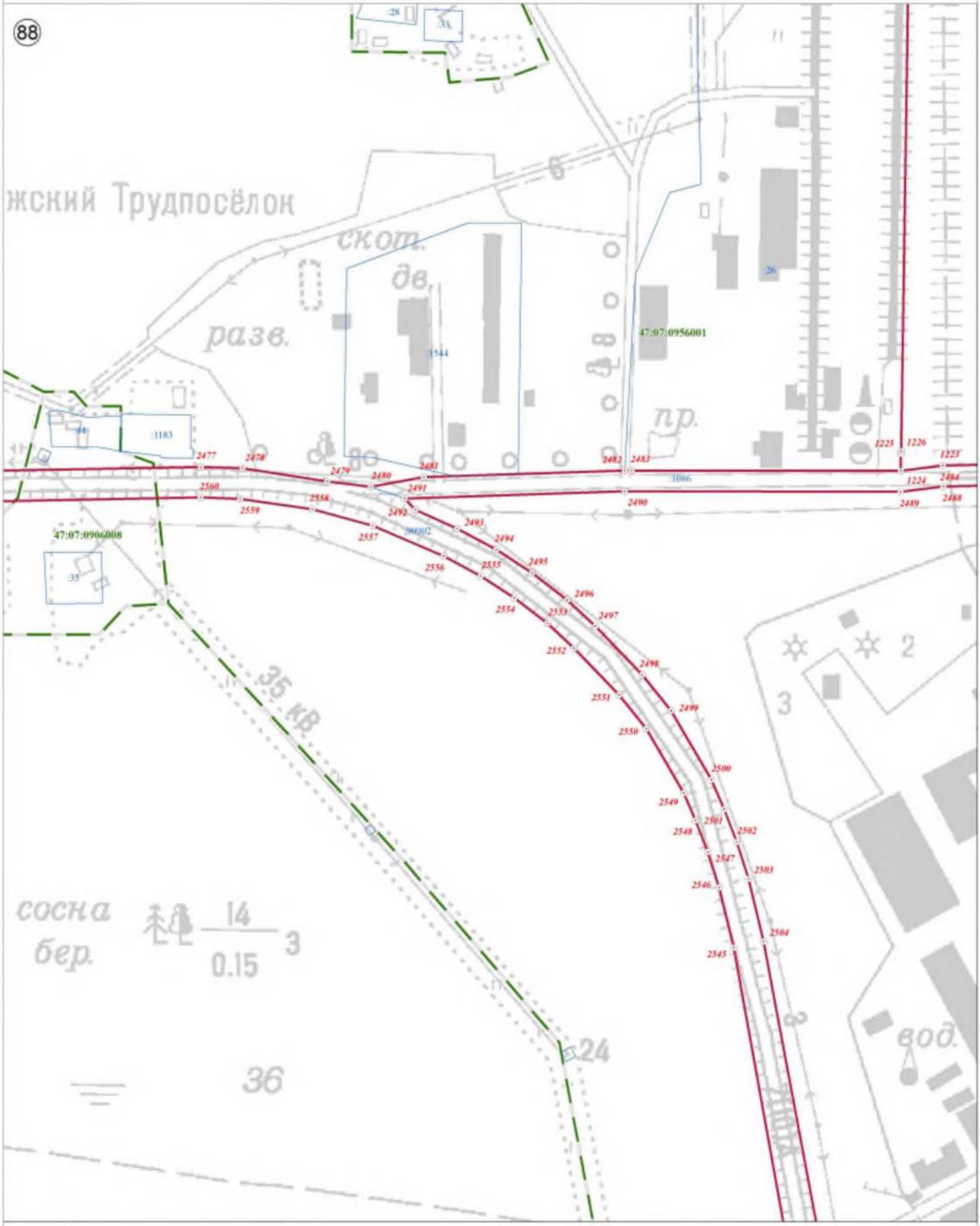

Используемые условные знаки и обозначения:

	Граница объекта
	Граница кадастрового квартала
	Граница земельного участка, сведения о котором внесены в ЕГРН
22	Характерная точка границы объекта землеустройства
:227	Номер земельного участка, сведения о границах которого внесены в ЕГРН, в кадастровом квартале
47:07:0904002	Номер кадастрового квартала

Масштаб 1:2 500

Подпись _____ Дата "05" октября 2021 г.

Место для оттиска печати (при наличии) лица, составившего описание местоположения границ объекта

План границ объекта

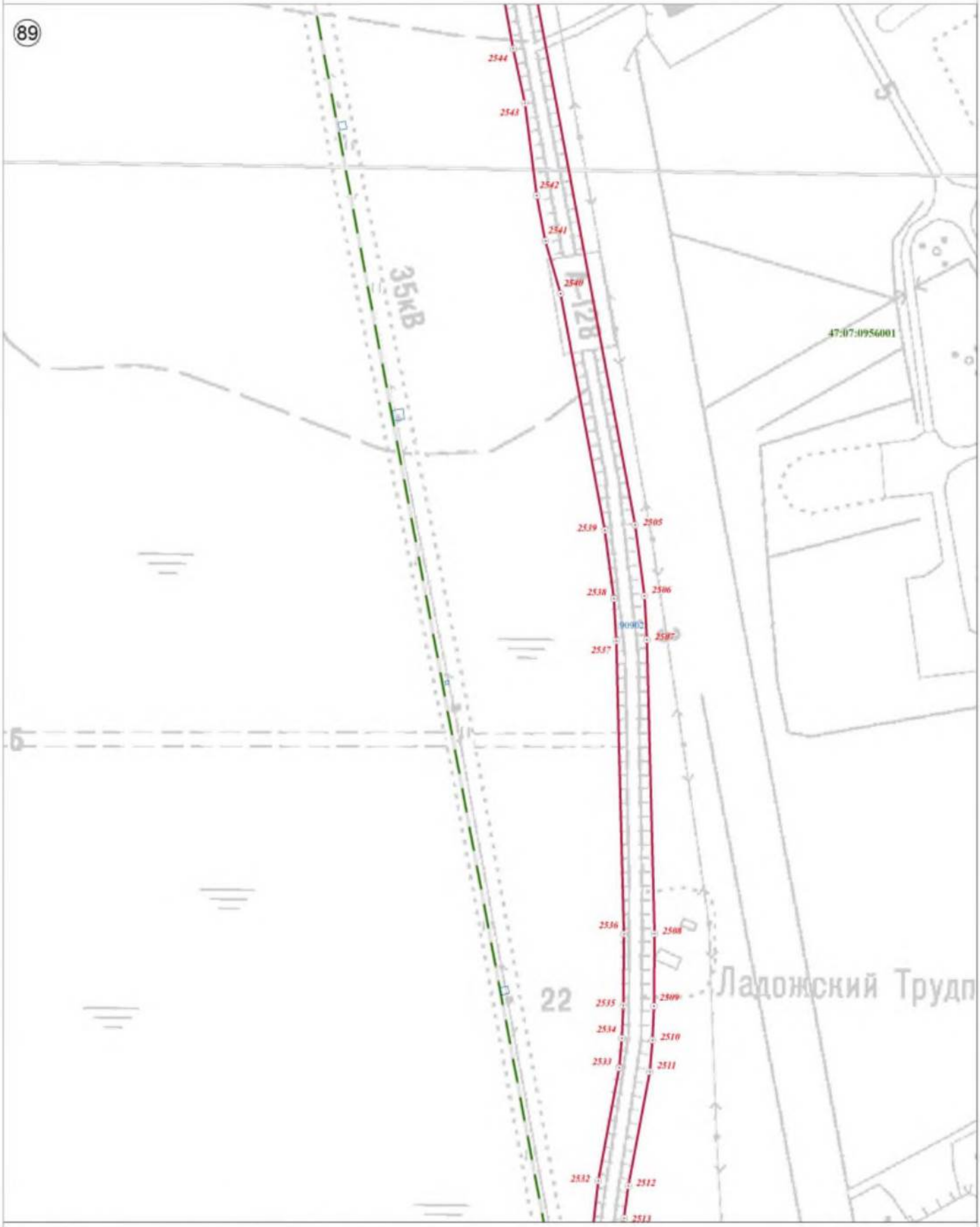

Используемые условные знаки и обозначения:

	Граница объекта
	Граница кадастрового квартала
	Граница земельного участка, сведения о котором внесены в ЕГРН
22	Характерная точка границы объекта землеустройства
:227	Номер земельного участка, сведения о границах которого внесены в ЕГРН, в кадастровом квартале
47:07:0904002	Номер кадастрового квартала

Масштаб 1:2 500

Подпись _____ Дата "05" октября 2021 г.

Место для оттиска печати (при наличии) лица, составившего описание местоположения границ объекта

План границ объекта



Используемые условные знаки и обозначения:

	Граница объекта
	Граница кадастрового квартала
	Граница земельного участка, сведения о котором внесены в ЕГРН
22	Характерная точка границы объекта землеустройства
:227	Номер земельного участка, сведения о границах которого внесены в ЕГРН, в кадастровом квартале
47:07:0904002	Номер кадастрового квартала

Масштаб 1:2 500

Подпись _____ Дата "05" октября 2021 г.

Место для оттиска печати (при наличии) лица, составившего описание местоположения границ объекта

План границ объекта



Используемые условные знаки и обозначения:

	Граница объекта
	Граница кадастрового квартала
	Граница земельного участка, сведения о котором внесены в ЕГРН
22	Характерная точка границы объекта землеустройства
:227	Номер земельного участка, сведения о границах которого внесены в ЕГРН, в кадастровом квартале
47:07:0904002	Номер кадастрового квартала

Масштаб 1:2 500

Подпись _____ Дата "05" октября 2021 г.

Место для оттиска печати (при наличии) лица, составившего описание местоположения границ объекта

План границ объекта

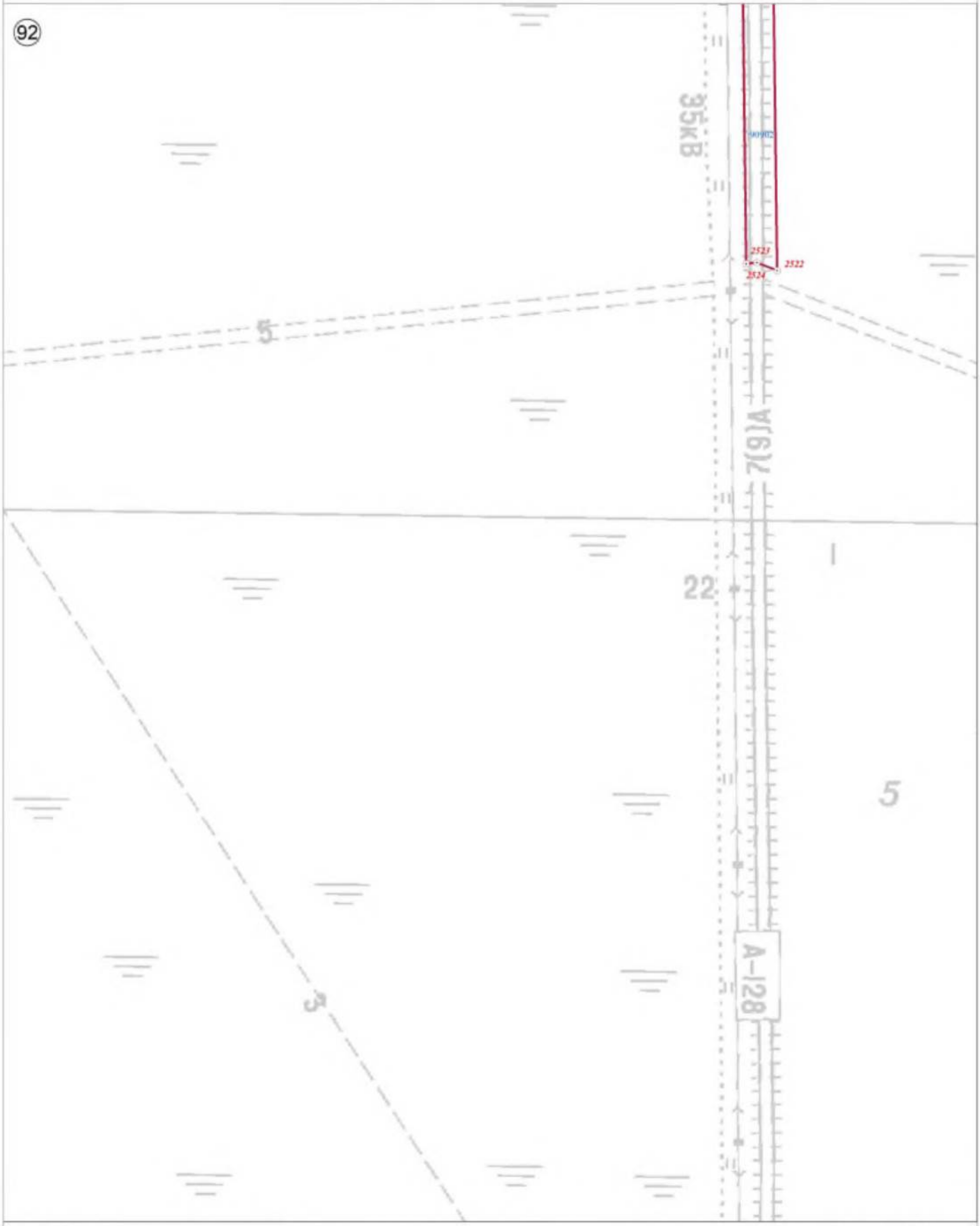

Используемые условные знаки и обозначения:

	Граница объекта
	Граница кадастрового квартала
	Граница земельного участка, сведения о котором внесены в ЕГРН
22	Характерная точка границы объекта землеустройства
:227	Номер земельного участка, сведения о границах которого внесены в ЕГРН, в кадастровом квартале
47:07:0904002	Номер кадастрового квартала

Масштаб 1:2 500

Подпись _____ Дата "05" октября 2021 г.

Место для оттиска печати (при наличии) лица, составившего описание местоположения границ объекта

План границ объекта

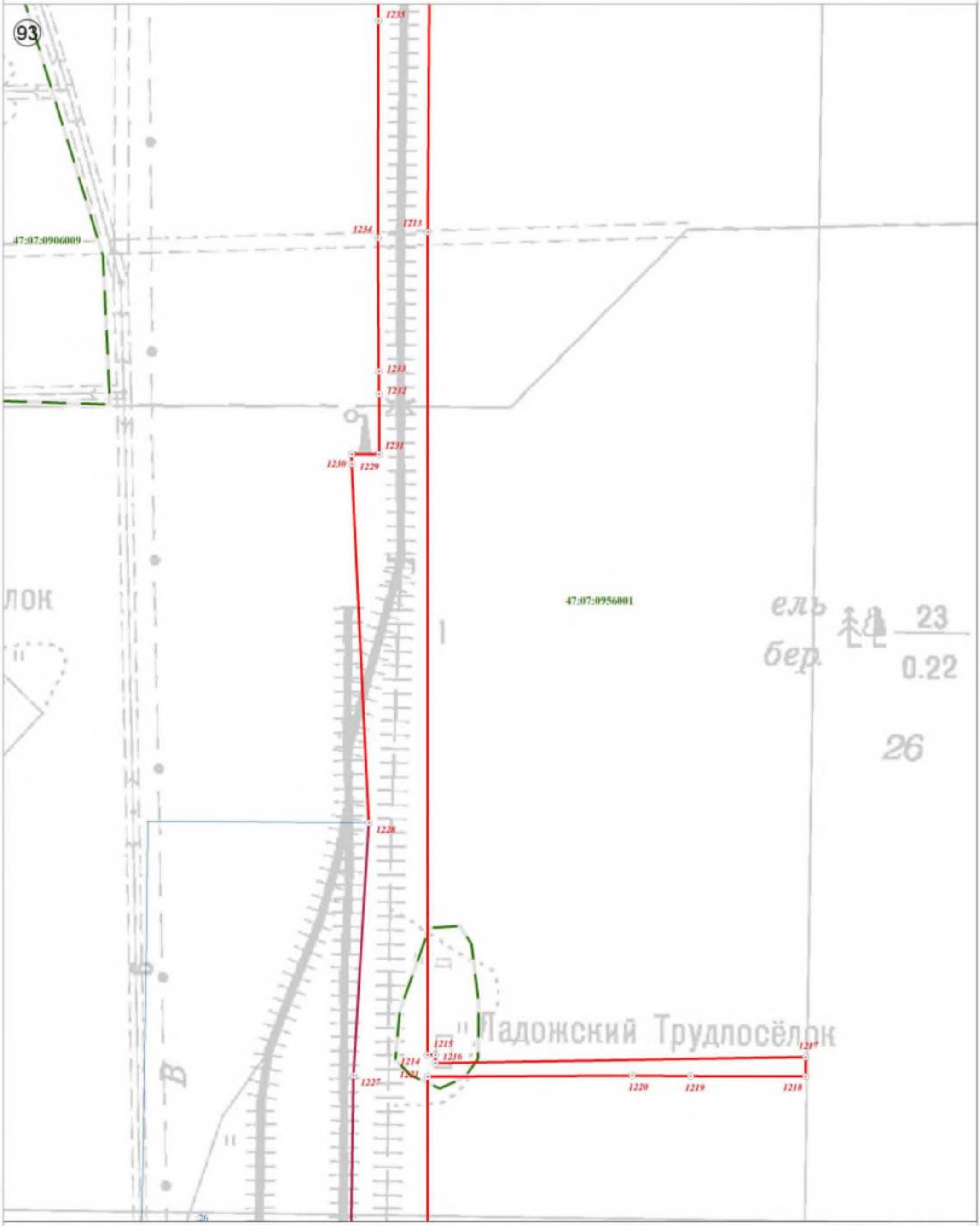

Используемые условные знаки и обозначения:

Масштаб 1:2 500

	Граница объекта
	Граница кадастрового квартала
	Граница земельного участка, сведения о котором внесены в ЕГРН
22	Характерная точка границы объекта землеустройства
:227	Номер земельного участка, сведения о границах которого внесены в ЕГРН, в кадастровом квартале
47:07:0904002	Номер кадастрового квартала

Подпись _____ Дата "05" октября 2021 г.

Место для оттиска печати (при наличии) лица, составившего описание местоположения границ объекта

План границ объекта



Используемые условные знаки и обозначения:

Масштаб 1:2 500

	Граница объекта
	Граница кадастрового квартала
	Граница земельного участка, сведения о котором внесены в ЕГРН
22	Характерная точка границы объекта землеустройства
:227	Номер земельного участка, сведения о границах которого внесены в ЕГРН, в кадастровом квартале
47:07:0904002	Номер кадастрового квартала

Подпись _____ Дата "05" октября 2021 г.

Место для оттиска печати (при наличии) лица, составившего описание местоположения границ объекта

План границ объекта

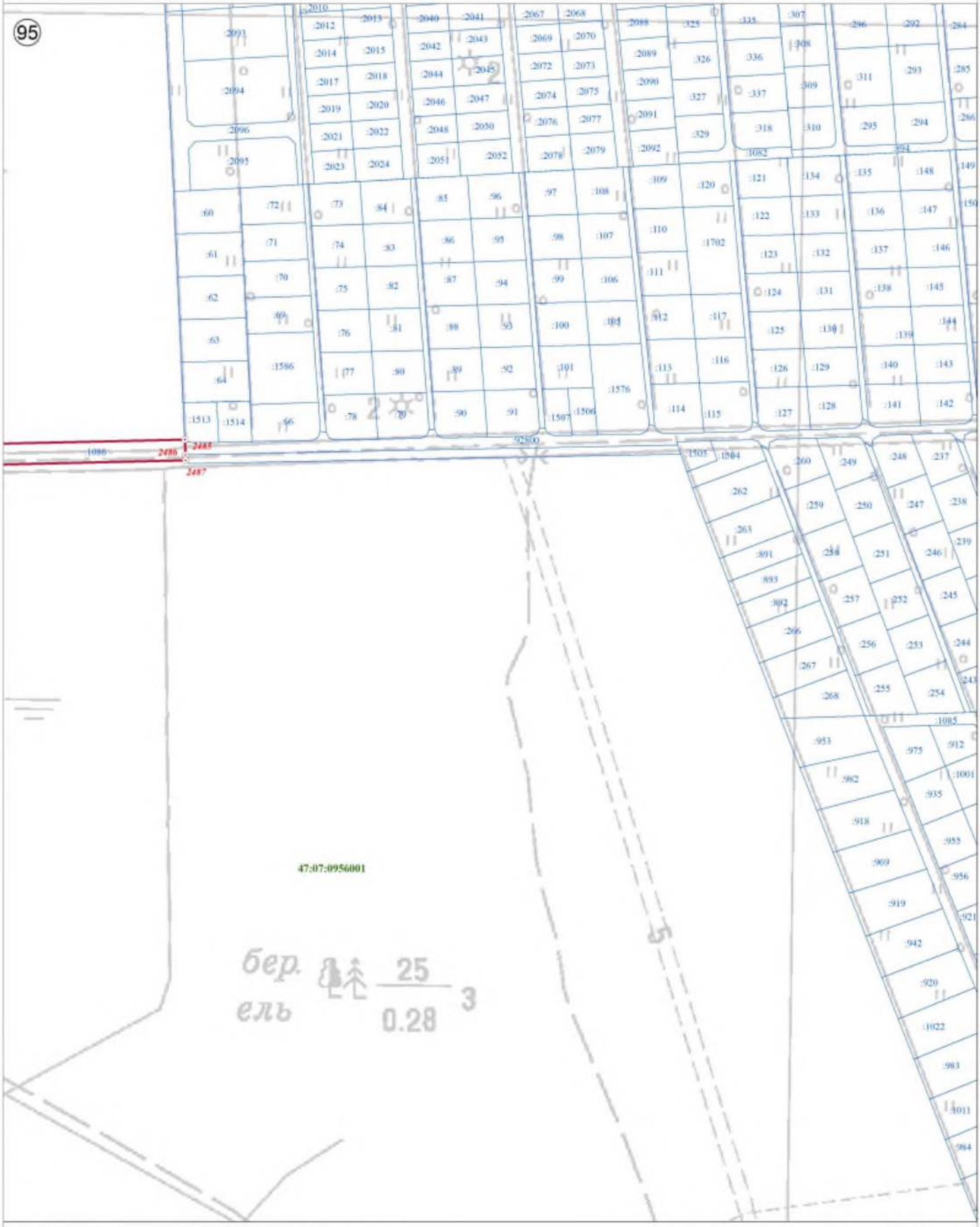

Используемые условные знаки и обозначения:

	Граница объекта
	Граница кадастрового квартала
	Граница земельного участка, сведения о котором внесены в ЕГРН
22	Характерная точка границы объекта землеустройства
:227	Номер земельного участка, сведения о границах которого внесены в ЕГРН, в кадастровом квартале
47:07:0904002	Номер кадастрового квартала

Масштаб 1:2 500

Подпись _____ Дата "05" октября 2021 г.

Место для оттиска печати (при наличии) лица, составившего описание местоположения границ объекта

План границ объекта



Используемые условные знаки и обозначения:

	Граница объекта
	Граница кадастрового квартала
	Граница земельного участка, сведения о котором внесены в ЕГРН
22	Характерная точка границы объекта землеустройства
:227	Номер земельного участка, сведения о границах которого внесены в ЕГРН, в кадастровом квартале
47:07:0904002	Номер кадастрового квартала

Масштаб 1:2 500

Подпись _____ Дата "05" октября 2021 г.

Место для оттиска печати (при наличии) лица, составившего описание местоположения границ объекта

План границ объекта

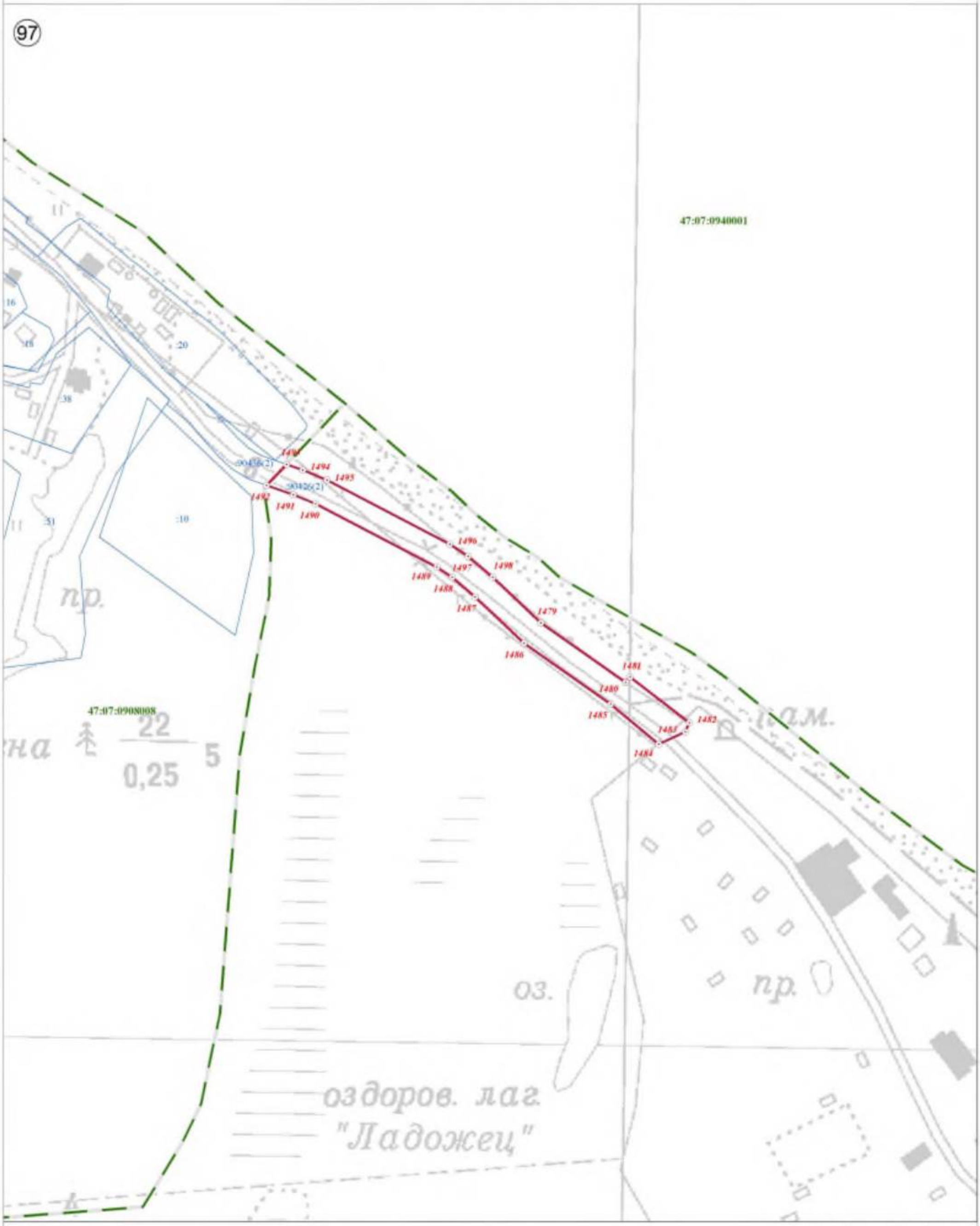

Используемые условные знаки и обозначения:

	Граница объекта
	Граница кадастрового квартала
	Граница земельного участка, сведения о котором внесены в ЕГРН
22	Характерная точка границы объекта землеустройства
:227	Номер земельного участка, сведения о границах которого внесены в ЕГРН, в кадастровом квартале
47:07:0904002	Номер кадастрового квартала

Масштаб 1:2 500

Подпись _____ Дата "05" октября 2021 г.

Место для оттиска печати (при наличии) лица, составившего описание местоположения границ объекта

Текстовое описание местоположения границ населенных пунктов, территориальных зон, особо охраняемых природных территорий, зон с особыми условиями использования территорий

Прохождение границы		Описание прохождения границы
от точки	до точки	
1	2	3
1	2	-
2	3	-
3	4	-
4	5	-
5	1	-
6	7	-
7	8	-
8	9	-
9	10	-
10	11	-
11	12	-
12	13	-
13	14	-
14	15	-
15	16	-
16	17	-
17	18	по границе земельного участка с кадастровым номером 47:07:0903013:29
18	19	по границе земельного участка с кадастровым номером 47:07:0903013:29
19	20	-
20	21	-
21	22	-
22	23	-
23	24	-
24	25	-
25	6	-
26	27	-
27	28	-
28	29	-
29	30	-
30	31	-
31	32	-
32	33	-
33	34	по границе земельного участка с кадастровым номером 47:07:0904006:31
34	35	-
35	36	по границе земельного участка с кадастровым номером 47:07:0904006:27
36	37	-
37	38	-
38	39	-
39	40	-
40	41	-
41	42	-
42	43	-

1	2	3
43	44	-
44	45	-
45	46	по границе земельного участка с кадастровым номером 47:07:0000000:92415
46	47	по границе земельного участка с кадастровым номером 47:07:0904006:50
47	48	по границе земельного участка с кадастровым номером 47:07:0904006:50
48	49	по границе земельного участка с кадастровым номером 47:07:0000000:92415
49	50	-
50	51	-
51	52	-
52	53	по границе земельного участка с кадастровым номером 47:07:0000000:92415
53	54	по границе земельного участка с кадастровым номером 47:07:0000000:92415
54	55	по границе земельного участка с кадастровым номером 47:07:0000000:92415
55	56	по границе земельного участка с кадастровым номером 47:07:0000000:92415
56	57	по границе земельного участка с кадастровым номером 47:07:0000000:92415
57	58	по границе земельного участка с кадастровым номером 47:07:0904006:17
58	59	по границе земельного участка с кадастровым номером 47:07:0000000:92415
59	60	по границе земельного участка с кадастровым номером 47:07:0000000:92415
60	61	по границе земельного участка с кадастровым номером 47:07:0000000:92415
61	62	-
62	63	по границе земельного участка с кадастровым номером 47:07:0904006:9
63	64	по границе земельного участка с кадастровым номером 47:07:0904006:9
64	65	по границе земельного участка с кадастровым номером 47:07:0904006:9
65	66	по границе земельного участка с кадастровым номером 47:07:0000000:92415
66	67	по границе земельного участка с кадастровым номером 47:07:0000000:92415
67	68	по границе земельного участка с кадастровым номером 47:07:0000000:92415
68	69	по границе земельного участка с кадастровым номером 47:07:0904005:45
69	70	-
70	71	по границе земельного участка с кадастровым номером 47:07:0904005:2
71	72	по границе земельного участка с кадастровым номером 47:07:0000000:92415
72	73	по границе земельного участка с кадастровым номером 47:07:0000000:92415
73	74	по границе земельного участка с кадастровым номером 47:07:0000000:92415
74	75	по границе земельного участка с кадастровым номером 47:07:0904005:18
75	76	по границе земельного участка с кадастровым номером 47:07:0000000:92415
76	77	по границе земельного участка с кадастровым номером 47:07:0000000:92415
77	78	по границе земельного участка с кадастровым номером 47:07:0000000:92415
78	79	по границе земельного участка с кадастровым номером 47:07:0000000:92415
79	80	по границе земельного участка с кадастровым номером 47:07:0000000:92415
80	81	по границе земельного участка с кадастровым номером 47:07:0000000:92415
81	82	по границе земельного участка с кадастровым номером 47:07:0904004:39
82	83	по границе земельного участка с кадастровым номером 47:07:0904004:39
83	84	по границе земельного участка с кадастровым номером 47:07:0904004:39
84	85	по границе земельного участка с кадастровым номером 47:07:0000000:92415
85	86	по границе земельного участка с кадастровым номером 47:07:0000000:92415
86	87	по границе земельного участка с кадастровым номером 47:07:0000000:92415
87	88	по границе земельного участка с кадастровым номером 47:07:0000000:92415
88	89	-
89	90	по границе земельного участка с кадастровым номером 47:07:0904002:33
90	91	-
91	92	по границе земельного участка с кадастровым номером 47:07:0904003:15
92	93	по границе земельного участка с кадастровым номером 47:07:0000000:92415

1	2	3
93	94	по границе земельного участка с кадастровым номером 47:07:0000000:92415
94	95	по границе земельного участка с кадастровым номером 47:07:0000000:92415
95	96	по границе земельного участка с кадастровым номером 47:07:0000000:92415
96	97	по границе земельного участка с кадастровым номером 47:07:0904002:16
97	98	-
98	99	по границе земельного участка с кадастровым номером 47:07:0904002:14
99	100	-
100	101	по границе земельного участка с кадастровым номером 47:07:0904002:40
101	102	по границе земельного участка с кадастровым номером 47:07:0904002:40
102	103	по границе земельного участка с кадастровым номером 47:07:0000000:92415
103	104	по границе земельного участка с кадастровым номером 47:07:0000000:92415
104	105	по границе земельного участка с кадастровым номером 47:07:0000000:92415
105	106	по границе земельного участка с кадастровым номером 47:07:0000000:92415
106	107	по границе земельного участка с кадастровым номером 47:07:0904002:15
107	108	-
108	109	по границе земельного участка с кадастровым номером 47:07:0904002:18
109	110	-
110	111	по границе земельного участка с кадастровым номером 47:07:0904002:21
111	112	по границе земельного участка с кадастровым номером 47:07:0904002:21
112	113	-
113	114	по границе земельного участка с кадастровым номером 47:07:0904002:5
114	115	-
115	116	-
116	117	по границе земельного участка с кадастровым номером 47:07:0904002:47
117	118	-
118	119	-
119	120	по границе земельного участка с кадастровым номером 47:07:0000000:92415
120	121	по границе земельного участка с кадастровым номером 47:07:0000000:92415
121	122	по границе земельного участка с кадастровым номером 47:07:0000000:92415
122	123	по границе земельного участка с кадастровым номером 47:07:0000000:92415
123	124	по границе земельного участка с кадастровым номером 47:07:0904001:6
124	125	по границе земельного участка с кадастровым номером 47:07:0000000:92415
125	126	по границе земельного участка с кадастровым номером 47:07:0000000:92415
126	127	по границе земельного участка с кадастровым номером 47:07:0000000:92415
127	128	по границе земельного участка с кадастровым номером 47:07:0904002:12
128	129	-
129	130	по границе земельного участка с кадастровым номером 47:07:0904001:9
130	131	по границе земельного участка с кадастровым номером 47:07:0904001:9
131	132	по границе земельного участка с кадастровым номером 47:07:0000000:92415
132	133	по границе земельного участка с кадастровым номером 47:07:0000000:92415
133	134	по границе земельного участка с кадастровым номером 47:07:0000000:92415
134	135	по границе земельного участка с кадастровым номером 47:07:0000000:92415
135	136	-
136	137	по границе земельного участка с кадастровым номером 47:07:0000000:92415
137	138	по границе земельного участка с кадастровым номером 47:07:0000000:92415
138	139	-
139	140	по границе земельного участка с кадастровым номером 47:07:0000000:92415
140	141	по границе земельного участка с кадастровым номером 47:07:0904001:388
141	142	по границе земельного участка с кадастровым номером 47:07:0904001:388
142	143	по границе земельного участка с кадастровым номером 47:07:0000000:92415

1	2	3
143	144	по границе земельного участка с кадастровым номером 47:07:0000000:92415
144	145	по границе земельного участка с кадастровым номером 47:07:0904001:4
145	146	по границе земельного участка с кадастровым номером 47:07:0000000:92415
146	147	по границе земельного участка с кадастровым номером 47:07:0000000:92415
147	148	по границе земельного участка с кадастровым номером 47:07:0000000:92415
148	149	по границе земельного участка с кадастровым номером 47:07:0000000:92415
149	150	по границе земельного участка с кадастровым номером 47:07:0000000:92415
150	151	по границе земельного участка с кадастровым номером 47:07:0904001:19
151	152	-
152	153	по границе земельного участка с кадастровым номером 47:07:0904001:15
153	154	по границе земельного участка с кадастровым номером 47:07:0000000:92415
154	155	по границе земельного участка с кадастровым номером 47:07:0000000:92415
155	156	-
156	157	по границе земельного участка с кадастровым номером 47:07:0000000:92415
157	158	-
158	159	по границе земельного участка с кадастровым номером 47:07:0904004:33
159	160	-
160	161	по границе земельного участка с кадастровым номером 47:07:0904004:27
161	162	-
162	163	-
163	164	-
164	165	-
165	166	-
166	167	по границе земельного участка с кадастровым номером 47:07:0904004:26
167	168	-
168	169	-
169	170	по границе земельного участка с кадастровым номером 47:07:0904005:35
170	171	по границе земельного участка с кадастровым номером 47:07:0000000:92415
171	172	по границе земельного участка с кадастровым номером 47:07:0000000:92415
172	173	по границе земельного участка с кадастровым номером 47:07:0904005:1
173	174	по границе земельного участка с кадастровым номером 47:07:0000000:92415
174	175	-
175	176	-
176	177	по границе земельного участка с кадастровым номером 47:07:0000000:92415
177	178	по границе земельного участка с кадастровым номером 47:07:0000000:92415
178	179	по границе земельного участка с кадастровым номером 47:07:0000000:92415
179	180	по границе земельного участка с кадастровым номером 47:07:0000000:92415
180	181	по границе земельного участка с кадастровым номером 47:07:0000000:92415
181	182	по границе земельного участка с кадастровым номером 47:07:0904006:25
182	183	по границе земельного участка с кадастровым номером 47:07:0000000:92415
183	184	по границе земельного участка с кадастровым номером 47:07:0000000:92415
184	185	по границе земельного участка с кадастровым номером 47:07:0904006:42
185	186	-
186	187	-
187	188	по границе земельного участка с кадастровым номером 47:07:0904006:45
188	189	-
189	190	-
190	191	-
191	192	по границе земельного участка с кадастровым номером 47:07:0904006:36
192	193	по границе земельного участка с кадастровым номером 47:07:0904006:36

1	2	3
193	194	по границе земельного участка с кадастровым номером 47:07:0000000:92415
194	195	по границе земельного участка с кадастровым номером 47:07:0000000:92415
195	196	по границе земельного участка с кадастровым номером 47:07:0000000:92415
196	197	по границе земельного участка с кадастровым номером 47:07:0000000:92415
197	198	по границе земельного участка с кадастровым номером 47:07:0000000:92415
198	199	-
199	200	-
200	201	-
201	202	-
202	203	-
203	26	-
204	205	-
205	206	-
206	207	по границе земельного участка с кадастровым номером 47:07:0000000:92414
207	208	по границе земельного участка с кадастровым номером 47:07:0903010:35
208	209	по границе земельного участка с кадастровым номером 47:07:0000000:92414
209	210	-
210	211	-
211	212	-
212	213	-
213	214	-
214	215	-
215	216	-
216	217	по границе земельного участка с кадастровым номером 47:07:0903010:32
217	218	-
218	219	-
219	220	-
220	221	-
221	222	-
222	223	-
223	224	-
224	204	-
225	226	-
226	227	-
227	228	-
228	229	-
229	230	-
230	231	-
231	232	-
232	233	-
233	234	-
234	235	-
235	236	-
236	237	-
237	238	-
238	239	-
239	240	-
240	241	-
241	242	-
242	225	-

1	2	3
243	244	-
244	245	по границе земельного участка с кадастровым номером 47:07:0000000:90578
245	246	по границе земельного участка с кадастровым номером 47:07:0000000:90578
246	247	по границе земельного участка с кадастровым номером 47:07:0000000:90578
247	248	по границе земельного участка с кадастровым номером 47:07:0000000:90578
248	249	-
249	250	-
250	251	по границе земельного участка с кадастровым номером 47:07:0000000:90578
251	252	по границе земельного участка с кадастровым номером 47:07:0903016:34
252	253	-
253	254	-
254	255	по границе земельного участка с кадастровым номером 47:07:0000000:90578
255	256	по границе земельного участка с кадастровым номером 47:07:0000000:90578
256	257	по границе земельного участка с кадастровым номером 47:07:0000000:90578
257	258	по границе земельного участка с кадастровым номером 47:07:0000000:90578
258	259	по границе земельного участка с кадастровым номером 47:07:0000000:90578
259	260	по границе земельного участка с кадастровым номером 47:07:0000000:90578
260	261	по границе земельного участка с кадастровым номером 47:07:0000000:90578
261	262	-
262	263	-
263	264	по границе земельного участка с кадастровым номером 47:07:0000000:90578
264	265	по границе земельного участка с кадастровым номером 47:07:0000000:90578
265	266	по границе земельного участка с кадастровым номером 47:07:0903014:11
266	267	-
267	268	-
268	269	по границе земельного участка с кадастровым номером 47:07:0903014:49
269	270	-
270	271	-
271	272	-
272	273	по границе земельного участка с кадастровым номером 47:07:0903014:94
273	274	-
274	275	-
275	276	-
276	277	-
277	278	-
278	279	-
279	280	-
280	281	по границе земельного участка с кадастровым номером 47:07:0903015:45
281	282	по границе земельного участка с кадастровым номером 47:07:0903015:45
282	283	-
283	284	-
284	285	-
285	286	-
286	287	-
287	288	-
288	289	по границе земельного участка с кадастровым номером 47:07:0000000:90578
289	290	по границе земельного участка с кадастровым номером 47:07:0000000:90578
290	291	по границе земельного участка с кадастровым номером 47:07:0000000:90578
291	292	по границе земельного участка с кадастровым номером 47:07:0000000:90578
292	293	-

1	2	3
293	294	-
294	295	по границе земельного участка с кадастровым номером 47:07:0000000:90578
295	296	по границе земельного участка с кадастровым номером 47:07:0000000:90578
296	297	по границе земельного участка с кадастровым номером 47:07:0000000:90578
297	298	по границе земельного участка с кадастровым номером 47:07:0000000:90578
298	299	по границе земельного участка с кадастровым номером 47:07:0000000:90578
299	300	по границе земельного участка с кадастровым номером 47:07:0000000:90578
300	301	по границе земельного участка с кадастровым номером 47:07:0000000:90578
301	302	по границе земельного участка с кадастровым номером 47:07:0000000:90578
302	303	по границе земельного участка с кадастровым номером 47:07:0903015:55
303	304	-
304	305	-
305	306	-
306	307	по границе земельного участка с кадастровым номером 47:07:0000000:90578
307	308	по границе земельного участка с кадастровым номером 47:07:0000000:90578
308	309	по границе земельного участка с кадастровым номером 47:07:0000000:90578
309	310	по границе земельного участка с кадастровым номером 47:07:0903009:127
310	311	-
311	312	-
312	313	по границе земельного участка с кадастровым номером 47:07:0000000:90578
313	314	по границе земельного участка с кадастровым номером 47:07:0903009:46
314	315	-
315	316	по границе земельного участка с кадастровым номером 47:07:0903009:127
316	317	по границе земельного участка с кадастровым номером 47:07:0903009:127
317	318	-
318	319	-
319	320	по границе земельного участка с кадастровым номером 47:07:0000000:90578
320	321	по границе земельного участка с кадастровым номером 47:07:0000000:90578
321	322	по границе земельного участка с кадастровым номером 47:07:0000000:90578
322	323	-
323	324	по границе земельного участка с кадастровым номером 47:07:0000000:90578
324	325	по границе земельного участка с кадастровым номером 47:07:0000000:90578
325	326	по границе земельного участка с кадастровым номером 47:07:0000000:90578
326	327	-
327	328	-
328	329	по границе земельного участка с кадастровым номером 47:07:0000000:90578
329	330	-
330	331	-
331	332	-
332	333	по границе земельного участка с кадастровым номером 47:07:0000000:90578
333	334	по границе земельного участка с кадастровым номером 47:07:0000000:90578
334	335	по границе земельного участка с кадастровым номером 47:07:0000000:90578
335	336	по границе земельного участка с кадастровым номером 47:07:0000000:90578
336	337	по границе земельного участка с кадастровым номером 47:07:0000000:90578
337	338	по границе земельного участка с кадастровым номером 47:07:0000000:90578
338	339	по границе земельного участка с кадастровым номером 47:07:0903012:45
339	340	по границе земельного участка с кадастровым номером 47:07:0000000:90578
340	341	-
341	342	-
342	343	по границе земельного участка с кадастровым номером 47:07:0000000:90578

1	2	3
343	344	по границе земельного участка с кадастровым номером 47:07:0000000:90578
344	243	-
345	346	-
346	347	-
347	348	-
348	349	-
349	350	-
350	351	-
351	352	-
352	353	-
353	354	-
354	355	-
355	356	по границе земельного участка с кадастровым номером 47:07:0903003:4
356	357	-
357	358	по границе земельного участка с кадастровым номером 47:07:0903003:18
358	359	-
359	360	-
360	361	-
361	362	-
362	363	-
363	364	по границе земельного участка с кадастровым номером 47:07:0953003:27
364	365	-
365	366	-
366	367	-
367	368	-
368	369	-
369	370	-
370	371	-
371	372	-
372	373	-
373	374	-
374	345	-
375	376	по границе земельного участка с кадастровым номером 47:07:0918002:43
376	377	по границе земельного участка с кадастровым номером 47:07:0918002:43
377	378	по границе земельного участка с кадастровым номером 47:07:0918002:43
378	379	-
379	380	-
380	381	-
381	382	-
382	383	-
383	384	-
384	385	-
385	386	-
386	387	-
387	388	-
388	389	по границе земельного участка с кадастровым номером 47:07:0918001:66
389	390	-
390	391	-
391	392	-
392	393	-

1	2	3
393	394	-
394	395	-
395	396	по границе земельного участка с кадастровым номером 47:07:0918002:54
396	397	-
397	398	-
398	399	-
399	400	-
400	401	-
401	402	-
402	403	-
403	404	-
404	405	-
405	406	-
406	407	-
407	408	-
408	409	-
409	410	-
410	411	-
411	412	-
412	413	-
413	414	-
414	415	-
415	416	-
416	417	-
417	418	-
418	419	-
419	420	-
420	421	по границе земельного участка с кадастровым номером 47:07:0918002:18
421	422	-
422	423	-
423	424	-
424	375	-
425	426	-
426	427	-
427	428	-
428	425	-
429	430	-
430	431	по границе земельного участка с кадастровым номером 47:07:0000000:92417
431	432	по границе земельного участка с кадастровым номером 47:07:0902001:76
432	433	по границе земельного участка с кадастровым номером 47:07:0000000:92417
433	434	по границе земельного участка с кадастровым номером 47:07:0000000:92417
434	435	по границе земельного участка с кадастровым номером 47:07:0000000:92417
435	436	по границе земельного участка с кадастровым номером 47:07:0902002:50
436	437	-
437	438	-
438	439	-
439	440	по границе земельного участка с кадастровым номером 47:07:0902002:83
440	441	по границе земельного участка с кадастровым номером 47:07:0000000:92417
441	442	по границе земельного участка с кадастровым номером 47:07:0000000:92417
442	443	по границе земельного участка с кадастровым номером 47:07:0902002:77

1	2	3
443	444	по границе земельного участка с кадастровым номером 47:07:0902002:77
444	445	по границе земельного участка с кадастровым номером 47:07:0902002:77
445	446	по границе земельного участка с кадастровым номером 47:07:0000000:92417
446	447	по границе земельного участка с кадастровым номером 47:07:0000000:92417
447	448	по границе земельного участка с кадастровым номером 47:07:0000000:92417
448	449	по границе земельного участка с кадастровым номером 47:07:0000000:92417
449	450	по границе земельного участка с кадастровым номером 47:07:0000000:92417
450	451	по границе земельного участка с кадастровым номером 47:07:0000000:92417
451	452	по границе земельного участка с кадастровым номером 47:07:0000000:92417
452	453	по границе земельного участка с кадастровым номером 47:07:0000000:92417
453	454	по границе земельного участка с кадастровым номером 47:07:0902002:80
454	455	-
455	456	-
456	457	-
457	458	-
458	459	-
459	460	по границе земельного участка с кадастровым номером 47:07:0902002:79
460	461	по границе земельного участка с кадастровым номером 47:07:0902002:79
461	462	по границе земельного участка с кадастровым номером 47:07:0000000:92417
462	463	по границе земельного участка с кадастровым номером 47:07:0000000:92417
463	464	по границе земельного участка с кадастровым номером 47:07:0000000:92417
464	465	по границе земельного участка с кадастровым номером 47:07:0000000:92417
465	466	по границе земельного участка с кадастровым номером 47:07:0000000:92417
466	467	-
467	468	по границе земельного участка с кадастровым номером 47:07:0902003:21
468	469	по границе земельного участка с кадастровым номером 47:07:0000000:92417
469	470	по границе земельного участка с кадастровым номером 47:07:0000000:92417
470	471	по границе земельного участка с кадастровым номером 47:07:0000000:92417
471	472	-
472	473	по границе земельного участка с кадастровым номером 47:07:0902003:53
473	474	по границе земельного участка с кадастровым номером 47:07:0000000:92417
474	475	по границе земельного участка с кадастровым номером 47:07:0000000:92417
475	476	по границе земельного участка с кадастровым номером 47:07:0000000:92417
476	477	по границе земельного участка с кадастровым номером 47:07:0902003:93
477	478	по границе земельного участка с кадастровым номером 47:07:0902003:93
478	479	-
479	480	-
480	481	-
481	482	-
482	483	-
483	484	-
484	485	-
485	486	-
486	487	-
487	488	-
488	489	-
489	490	-
490	491	-
491	492	-
492	493	-

1	2	3
493	494	-
494	495	-
495	496	-
496	497	-
497	498	-
498	499	-
499	500	-
500	501	-
501	502	-
502	503	-
503	504	-
504	505	-
505	506	-
506	507	-
507	508	-
508	509	-
509	510	-
510	511	по границе земельного участка с кадастровым номером 47:07:0000000:92417
511	512	по границе земельного участка с кадастровым номером 47:07:0000000:92417
512	513	-
513	514	по границе земельного участка с кадастровым номером 47:07:0902005:56
514	515	по границе земельного участка с кадастровым номером 47:07:0902005:56
515	516	по границе земельного участка с кадастровым номером 47:07:0902005:56
516	517	-
517	518	по границе земельного участка с кадастровым номером 47:07:0902005:18
518	519	по границе земельного участка с кадастровым номером 47:07:0000000:92417
519	520	по границе земельного участка с кадастровым номером 47:07:0000000:92417
520	521	по границе земельного участка с кадастровым номером 47:07:0902005:25
521	522	-
522	523	по границе земельного участка с кадастровым номером 47:07:0902005:5
523	524	по границе земельного участка с кадастровым номером 47:07:0000000:92417
524	525	по границе земельного участка с кадастровым номером 47:07:0000000:92417
525	526	по границе земельного участка с кадастровым номером 47:07:0000000:92417
526	527	по границе земельного участка с кадастровым номером 47:07:0000000:92417
527	528	по границе земельного участка с кадастровым номером 47:07:0000000:92417
528	529	по границе земельного участка с кадастровым номером 47:07:0000000:92417
529	530	-
530	531	-
531	532	-
532	533	по границе земельного участка с кадастровым номером 47:07:0000000:92417
533	534	по границе земельного участка с кадастровым номером 47:07:0000000:92417
534	535	по границе земельного участка с кадастровым номером 47:07:0902007:4
535	536	-
536	537	по границе земельного участка с кадастровым номером 47:07:0902007:3
537	538	-
538	539	-
539	540	по границе земельного участка с кадастровым номером 47:07:0000000:92417
540	541	по границе земельного участка с кадастровым номером 47:07:0000000:92417
541	542	по границе земельного участка с кадастровым номером 47:07:0000000:92417
542	543	по границе земельного участка с кадастровым номером 47:07:0902006:543

1	2	3
543	544	по границе земельного участка с кадастровым номером 47:07:0000000:92417
544	545	по границе земельного участка с кадастровым номером 47:07:0000000:92417
545	546	по границе земельного участка с кадастровым номером 47:07:0902006:542
546	547	по границе земельного участка с кадастровым номером 47:07:0000000:92417
547	548	по границе земельного участка с кадастровым номером 47:07:0000000:92417
548	549	по границе земельного участка с кадастровым номером 47:07:0000000:92417
549	550	по границе земельного участка с кадастровым номером 47:07:0000000:92417
550	551	по границе земельного участка с кадастровым номером 47:07:0902006:541
551	552	по границе земельного участка с кадастровым номером 47:07:0000000:92417
552	553	по границе земельного участка с кадастровым номером 47:07:0000000:92417
553	554	по границе земельного участка с кадастровым номером 47:07:0902006:549
554	555	по границе земельного участка с кадастровым номером 47:07:0000000:92417
555	556	по границе земельного участка с кадастровым номером 47:07:0000000:92417
556	557	по границе земельного участка с кадастровым номером 47:07:0902006:548
557	558	по границе земельного участка с кадастровым номером 47:07:0000000:92417
558	559	по границе земельного участка с кадастровым номером 47:07:0000000:92417
559	560	-
560	561	-
561	562	по границе земельного участка с кадастровым номером 47:07:0902004:10
562	563	по границе земельного участка с кадастровым номером 47:07:0000000:92417
563	564	по границе земельного участка с кадастровым номером 47:07:0000000:92417
564	565	по границе земельного участка с кадастровым номером 47:07:0000000:92417
565	566	по границе земельного участка с кадастровым номером 47:07:0000000:92417
566	567	по границе земельного участка с кадастровым номером 47:07:0000000:92417
567	568	по границе земельного участка с кадастровым номером 47:07:0902004:24
568	569	-
569	570	по границе земельного участка с кадастровым номером 47:07:0902004:28
570	571	по границе земельного участка с кадастровым номером 47:07:0902004:28
571	572	по границе земельного участка с кадастровым номером 47:07:0902004:28
572	573	по границе земельного участка с кадастровым номером 47:07:0902004:28
573	574	-
574	575	по границе земельного участка с кадастровым номером 47:07:0902004:29
575	576	по границе земельного участка с кадастровым номером 47:07:0902004:29
576	577	-
577	578	по границе земельного участка с кадастровым номером 47:07:0902004:33
578	579	по границе земельного участка с кадастровым номером 47:07:0000000:92417
579	580	по границе земельного участка с кадастровым номером 47:07:0000000:92417
580	581	по границе земельного участка с кадастровым номером 47:07:0000000:92417
581	582	по границе земельного участка с кадастровым номером 47:07:0000000:92417
582	583	по границе земельного участка с кадастровым номером 47:07:0000000:92417
583	584	по границе земельного участка с кадастровым номером 47:07:0000000:92417
584	585	по границе земельного участка с кадастровым номером 47:07:0000000:92417
585	586	по границе земельного участка с кадастровым номером 47:07:0000000:92417
586	587	по границе земельного участка с кадастровым номером 47:07:0000000:92417
587	588	по границе земельного участка с кадастровым номером 47:07:0000000:92417
588	589	по границе земельного участка с кадастровым номером 47:07:0000000:92417
589	590	по границе земельного участка с кадастровым номером 47:07:0000000:92417
590	591	по границе земельного участка с кадастровым номером 47:07:0000000:92417
591	592	по границе земельного участка с кадастровым номером 47:07:0902002:100
592	593	по границе земельного участка с кадастровым номером 47:07:0902002:100

1	2	3
593	594	по границе земельного участка с кадастровым номером 47:07:0000000:92417
594	595	по границе земельного участка с кадастровым номером 47:07:0000000:92417
595	596	по границе земельного участка с кадастровым номером 47:07:0000000:92417
596	597	по границе земельного участка с кадастровым номером 47:07:0000000:92417
597	598	по границе земельного участка с кадастровым номером 47:07:0000000:92417
598	599	по границе земельного участка с кадастровым номером 47:07:0000000:92417
599	600	по границе земельного участка с кадастровым номером 47:07:0000000:92417
600	601	по границе земельного участка с кадастровым номером 47:07:0000000:92417
601	602	по границе земельного участка с кадастровым номером 47:07:0000000:92417
602	603	по границе земельного участка с кадастровым номером 47:07:0000000:92417
603	604	по границе земельного участка с кадастровым номером 47:07:0000000:92417
604	605	по границе земельного участка с кадастровым номером 47:07:0000000:92417
605	606	по границе земельного участка с кадастровым номером 47:07:0000000:92417
606	607	по границе земельного участка с кадастровым номером 47:07:0000000:92417
607	608	по границе земельного участка с кадастровым номером 47:07:0000000:92417
608	609	по границе земельного участка с кадастровым номером 47:07:0000000:92417
609	610	-
610	611	-
611	612	-
612	613	-
613	614	-
614	429	-
615	616	по границе земельного участка с кадастровым номером 47:07:0000000:92444
616	617	по границе земельного участка с кадастровым номером 47:07:0000000:92444
617	618	по границе земельного участка с кадастровым номером 47:07:0000000:92444
618	619	по границе земельного участка с кадастровым номером 47:07:0000000:92444
619	620	по границе земельного участка с кадастровым номером 47:07:0000000:92444
620	621	по границе земельного участка с кадастровым номером 47:07:0000000:92444
621	622	по границе земельного участка с кадастровым номером 47:07:0000000:92444
622	623	по границе земельного участка с кадастровым номером 47:07:0000000:92444
623	624	по границе земельного участка с кадастровым номером 47:07:0000000:92444
624	625	по границе земельного участка с кадастровым номером 47:07:0000000:92444
625	626	по границе земельного участка с кадастровым номером 47:07:0000000:92444
626	627	по границе земельного участка с кадастровым номером 47:07:0000000:92444
627	628	по границе земельного участка с кадастровым номером 47:07:0906002:18
628	629	-
629	630	по границе земельного участка с кадастровым номером 47:07:0906002:29
630	631	-
631	632	-
632	633	-
633	634	по границе земельного участка с кадастровым номером 47:07:0000000:92444
634	635	по границе земельного участка с кадастровым номером 47:07:0000000:92444
635	636	по границе земельного участка с кадастровым номером 47:07:0000000:92444
636	637	по границе земельного участка с кадастровым номером 47:07:0906002:14
637	638	по границе земельного участка с кадастровым номером 47:07:0906002:14
638	639	-
639	640	по границе земельного участка с кадастровым номером 47:07:0906002:26
640	641	по границе земельного участка с кадастровым номером 47:07:0000000:92444
641	642	по границе земельного участка с кадастровым номером 47:07:0000000:92444
642	643	по границе земельного участка с кадастровым номером 47:07:0906005:39

1	2	3
643	644	-
644	645	по границе земельного участка с кадастровым номером 47:07:0906005:46
645	646	по границе земельного участка с кадастровым номером 47:07:0000000:92444
646	647	по границе земельного участка с кадастровым номером 47:07:0000000:92444
647	648	по границе земельного участка с кадастровым номером 47:07:0906005:79
648	649	по границе земельного участка с кадастровым номером 47:07:0906005:79
649	650	-
650	651	-
651	652	-
652	653	-
653	654	по границе земельного участка с кадастровым номером 47:07:0906007:42
654	655	по границе земельного участка с кадастровым номером 47:07:0906007:42
655	656	-
656	657	по границе земельного участка с кадастровым номером 47:07:0906005:61
657	658	по границе земельного участка с кадастровым номером 47:07:0906005:61
658	659	по границе земельного участка с кадастровым номером 47:07:0906005:61
659	660	-
660	661	по границе земельного участка с кадастровым номером 47:07:0906005:23
661	662	-
662	663	по границе земельного участка с кадастровым номером 47:07:0906005:58
663	664	по границе земельного участка с кадастровым номером 47:07:0906005:58
664	665	по границе земельного участка с кадастровым номером 47:07:0906005:58
665	666	-
666	667	-
667	668	-
668	669	по границе земельного участка с кадастровым номером 47:07:0906007:35
669	670	по границе земельного участка с кадастровым номером 47:07:0906007:35
670	671	-
671	672	по границе земельного участка с кадастровым номером 47:07:0000000:92444
672	673	по границе земельного участка с кадастровым номером 47:07:0000000:92444
673	674	по границе земельного участка с кадастровым номером 47:07:0000000:92444
674	675	по границе земельного участка с кадастровым номером 47:07:0906007:36
675	676	-
676	677	по границе земельного участка с кадастровым номером 47:07:0906007:66
677	678	-
678	679	по границе земельного участка с кадастровым номером 47:07:0000000:92444
679	680	по границе земельного участка с кадастровым номером 47:07:0000000:92444
680	681	по границе земельного участка с кадастровым номером 47:07:0000000:92444
681	682	по границе земельного участка с кадастровым номером 47:07:0000000:92444
682	683	по границе земельного участка с кадастровым номером 47:07:0000000:92444
683	684	по границе земельного участка с кадастровым номером 47:07:0906007:34
684	685	-
685	686	по границе земельного участка с кадастровым номером 47:07:0906007:17
686	687	-
687	688	-
688	689	по границе земельного участка с кадастровым номером 47:07:0906007:32
689	690	по границе земельного участка с кадастровым номером 47:07:0906007:32
690	691	-
691	692	по границе земельного участка с кадастровым номером 47:07:0906007:27
692	693	по границе земельного участка с кадастровым номером 47:07:0906007:27

1	2	3
693	694	по границе земельного участка с кадастровым номером 47:07:0000000:92444
694	695	по границе земельного участка с кадастровым номером 47:07:0000000:92444
695	696	-
696	697	-
697	698	-
698	699	-
699	700	-
700	701	-
701	702	-
702	703	-
703	704	-
704	705	-
705	706	-
706	707	-
707	708	-
708	709	-
709	710	-
710	1	-
711	712	-
712	713	по границе земельного участка с кадастровым номером 47:07:0906007:49
713	714	по границе земельного участка с кадастровым номером 47:07:0906007:48
714	715	-
715	716	-
716	717	по границе земельного участка с кадастровым номером 47:07:0906007:57
717	718	по границе земельного участка с кадастровым номером 47:07:0906007:57
718	719	по границе земельного участка с кадастровым номером 47:07:0906007:57
719	720	-
720	721	-
721	722	-
722	723	-
723	4	-
724	725	-
725	726	-
726	727	по границе земельного участка с кадастровым номером 47:07:0906007:4
727	728	-
728	729	по границе земельного участка с кадастровым номером 47:07:0906007:23
729	730	по границе земельного участка с кадастровым номером 47:07:0906007:23
730	731	по границе земельного участка с кадастровым номером 47:07:0000000:92444
731	732	по границе земельного участка с кадастровым номером 47:07:0000000:92444
732	733	по границе земельного участка с кадастровым номером 47:07:0000000:92444
733	734	по границе земельного участка с кадастровым номером 47:07:0000000:92444
734	735	по границе земельного участка с кадастровым номером 47:07:0906007:19
735	736	по границе земельного участка с кадастровым номером 47:07:0000000:92444
736	737	по границе земельного участка с кадастровым номером 47:07:0000000:92444
737	738	по границе земельного участка с кадастровым номером 47:07:0000000:92444
738	739	по границе земельного участка с кадастровым номером 47:07:0000000:92444
739	740	по границе земельного участка с кадастровым номером 47:07:0000000:92444
740	741	по границе земельного участка с кадастровым номером 47:07:0000000:92444
741	742	по границе земельного участка с кадастровым номером 47:07:0000000:92444
742	743	по границе земельного участка с кадастровым номером 47:07:0000000:92444

1	2	3
743	744	по границе земельного участка с кадастровым номером 47:07:0000000:92444
744	745	по границе земельного участка с кадастровым номером 47:07:0000000:92444
745	746	по границе земельного участка с кадастровым номером 47:07:0000000:92444
746	747	по границе земельного участка с кадастровым номером 47:07:0000000:92444
747	748	по границе земельного участка с кадастровым номером 47:07:0000000:92444
748	749	-
749	750	-
750	751	-
751	752	-
752	753	-
753	754	по границе земельного участка с кадастровым номером 47:07:0000000:92444
754	755	по границе земельного участка с кадастровым номером 47:07:0000000:92444
755	756	-
756	757	по границе земельного участка с кадастровым номером 47:07:0906004:74
757	758	-
758	759	-
759	760	по границе земельного участка с кадастровым номером 47:07:0906004:31
760	761	-
761	762	по границе земельного участка с кадастровым номером 47:07:0906004:14
762	763	по границе земельного участка с кадастровым номером 47:07:0906004:14
763	764	по границе земельного участка с кадастровым номером 47:07:0906004:14
764	765	по границе земельного участка с кадастровым номером 47:07:0906004:14
765	766	по границе земельного участка с кадастровым номером 47:07:0000000:92444
766	767	по границе земельного участка с кадастровым номером 47:07:0000000:92444
767	768	по границе земельного участка с кадастровым номером 47:07:0000000:92444
768	769	по границе земельного участка с кадастровым номером 47:07:0000000:92444
769	770	по границе земельного участка с кадастровым номером 47:07:0906004:48
770	771	-
771	772	-
772	773	-
773	774	по границе земельного участка с кадастровым номером 47:07:0906004:67
774	775	по границе земельного участка с кадастровым номером 47:07:0906004:67
775	776	по границе земельного участка с кадастровым номером 47:07:0906004:67
776	777	по границе земельного участка с кадастровым номером 47:07:0000000:92444
777	778	по границе земельного участка с кадастровым номером 47:07:0000000:92444
778	779	по границе земельного участка с кадастровым номером 47:07:0906004:380
779	780	-
780	781	по границе земельного участка с кадастровым номером 47:07:0906004:5
781	782	по границе земельного участка с кадастровым номером 47:07:0906004:5
782	783	-
783	784	по границе земельного участка с кадастровым номером 47:07:0906004:45
784	785	-
785	786	-
786	787	по границе земельного участка с кадастровым номером 47:07:0906001:1308
787	788	по границе земельного участка с кадастровым номером 47:07:0906001:1308
788	789	-
789	790	по границе земельного участка с кадастровым номером 47:07:0906001:4
790	791	по границе земельного участка с кадастровым номером 47:07:0000000:92444
791	792	по границе земельного участка с кадастровым номером 47:07:0000000:92444
792	793	по границе земельного участка с кадастровым номером 47:07:0000000:92444

1	2	3
793	794	по границе земельного участка с кадастровым номером 47:07:0000000:92444
794	795	по границе земельного участка с кадастровым номером 47:07:0000000:92444
795	796	по границе земельного участка с кадастровым номером 47:07:0906001:16
796	797	-
797	798	-
798	799	-
799	800	-
800	801	по границе земельного участка с кадастровым номером 47:07:0000000:92444
801	802	по границе земельного участка с кадастровым номером 47:07:0000000:92444
802	803	по границе земельного участка с кадастровым номером 47:07:0000000:92444
803	804	по границе земельного участка с кадастровым номером 47:07:0906001:1296
804	805	по границе земельного участка с кадастровым номером 47:07:0000000:92444
805	806	по границе земельного участка с кадастровым номером 47:07:0000000:92444
806	807	по границе земельного участка с кадастровым номером 47:07:0000000:92444
807	808	по границе земельного участка с кадастровым номером 47:07:0000000:92444
808	809	-
809	810	-
810	811	-
811	812	по границе земельного участка с кадастровым номером 47:07:0000000:92444
812	813	по границе земельного участка с кадастровым номером 47:07:0000000:92444
813	814	по границе земельного участка с кадастровым номером 47:07:0000000:92444
814	615	-
815	816	-
816	817	по границе земельного участка с кадастровым номером 47:07:0918005:6
817	818	-
818	819	-
819	820	-
820	821	-
821	822	-
822	823	-
823	824	-
824	825	-
825	826	по границе земельного участка с кадастровым номером 47:07:0000000:92418
826	827	по границе земельного участка с кадастровым номером 47:07:0000000:92418
827	828	по границе земельного участка с кадастровым номером 47:07:0918007:19
828	829	-
829	830	-
830	831	-
831	832	по границе земельного участка с кадастровым номером 47:07:0918007:8
832	833	-
833	834	по границе земельного участка с кадастровым номером 47:07:0918007:34
834	835	по границе земельного участка с кадастровым номером 47:07:0918007:34
835	836	по границе земельного участка с кадастровым номером 47:07:0918007:34
836	837	по границе земельного участка с кадастровым номером 47:07:0918007:34
837	838	по границе земельного участка с кадастровым номером 47:07:0918007:34
838	839	-
839	840	по границе земельного участка с кадастровым номером 47:07:0000000:92418
840	841	по границе земельного участка с кадастровым номером 47:07:0000000:92418
841	842	по границе земельного участка с кадастровым номером 47:07:0000000:92418
842	843	по границе земельного участка с кадастровым номером 47:07:0000000:92418

1	2	3
843	844	по границе земельного участка с кадастровым номером 47:07:0000000:92418
844	845	по границе земельного участка с кадастровым номером 47:07:0000000:92418
845	846	по границе земельного участка с кадастровым номером 47:07:0918007:20
846	847	по границе земельного участка с кадастровым номером 47:07:0918007:20
847	848	по границе земельного участка с кадастровым номером 47:07:0918007:20
848	849	по границе земельного участка с кадастровым номером 47:07:0918007:20
849	850	по границе земельного участка с кадастровым номером 47:07:0918007:20
850	851	по границе земельного участка с кадастровым номером 47:07:0918007:20
851	852	-
852	853	-
853	854	-
854	855	-
855	856	по границе земельного участка с кадастровым номером 47:07:0000000:92418
856	857	по границе земельного участка с кадастровым номером 47:07:0000000:92418
857	858	по границе земельного участка с кадастровым номером 47:07:0918009:22
858	859	по границе земельного участка с кадастровым номером 47:07:0000000:92418
859	860	по границе земельного участка с кадастровым номером 47:07:0000000:92418
860	861	по границе земельного участка с кадастровым номером 47:07:0000000:92418
861	862	по границе земельного участка с кадастровым номером 47:07:0000000:92418
862	863	по границе земельного участка с кадастровым номером 47:07:0000000:92418
863	864	по границе земельного участка с кадастровым номером 47:07:0000000:92418
864	865	по границе земельного участка с кадастровым номером 47:07:0000000:92418
865	866	-
866	867	по границе земельного участка с кадастровым номером 47:07:0000000:92536(2)
867	868	-
868	869	по границе земельного участка с кадастровым номером 47:07:0918008:24
869	870	-
870	871	по границе земельного участка с кадастровым номером 47:07:0918008:54
871	872	по границе земельного участка с кадастровым номером 47:07:0918008:54
872	873	-
873	874	-
874	875	-
875	876	по границе земельного участка с кадастровым номером 47:07:0000000:92418
876	877	по границе земельного участка с кадастровым номером 47:07:0000000:92418
877	878	по границе земельного участка с кадастровым номером 47:07:0918008:27
878	879	по границе земельного участка с кадастровым номером 47:07:0000000:92418
879	880	по границе земельного участка с кадастровым номером 47:07:0000000:92418
880	881	по границе земельного участка с кадастровым номером 47:07:0000000:92418
881	882	по границе земельного участка с кадастровым номером 47:07:0918008:41
882	883	по границе земельного участка с кадастровым номером 47:07:0918008:41
883	884	-
884	885	по границе земельного участка с кадастровым номером 47:07:0918008:42
885	886	по границе земельного участка с кадастровым номером 47:07:0918008:42
886	887	по границе земельного участка с кадастровым номером 47:07:0918008:42
887	888	по границе земельного участка с кадастровым номером 47:07:0000000:92418
888	889	по границе земельного участка с кадастровым номером 47:07:0000000:92418
889	890	по границе земельного участка с кадастровым номером 47:07:0918008:28
890	891	по границе земельного участка с кадастровым номером 47:07:0000000:92418
891	892	по границе земельного участка с кадастровым номером 47:07:0000000:92418
892	893	по границе земельного участка с кадастровым номером 47:07:0000000:92418

1	2	3
893	894	по границе земельного участка с кадастровым номером 47:07:0000000:92418
894	895	по границе земельного участка с кадастровым номером 47:07:0918008:50
895	896	по границе земельного участка с кадастровым номером 47:07:0918008:50
896	897	по границе земельного участка с кадастровым номером 47:07:0918008:50
897	898	по границе земельного участка с кадастровым номером 47:07:0000000:92418
898	899	по границе земельного участка с кадастровым номером 47:07:0000000:92418
899	900	-
900	901	-
901	902	-
902	903	-
903	904	по границе земельного участка с кадастровым номером 47:07:0000000:92418
904	905	по границе земельного участка с кадастровым номером 47:07:0000000:92418
905	906	по границе земельного участка с кадастровым номером 47:07:0918008:8
906	907	-
907	908	по границе земельного участка с кадастровым номером 47:07:0000000:92418
908	909	по границе земельного участка с кадастровым номером 47:07:0000000:92418
909	910	по границе земельного участка с кадастровым номером 47:07:0000000:92418
910	911	по границе земельного участка с кадастровым номером 47:07:0000000:92418
911	912	по границе земельного участка с кадастровым номером 47:07:0918008:26
912	913	-
913	914	по границе земельного участка с кадастровым номером 47:07:0918006:59
914	915	по границе земельного участка с кадастровым номером 47:07:0000000:92418
915	916	по границе земельного участка с кадастровым номером 47:07:0000000:92418
916	917	по границе земельного участка с кадастровым номером 47:07:0000000:92418
917	918	по границе земельного участка с кадастровым номером 47:07:0000000:92418
918	919	по границе земельного участка с кадастровым номером 47:07:0000000:92418
919	920	по границе земельного участка с кадастровым номером 47:07:0000000:92418
920	921	по границе земельного участка с кадастровым номером 47:07:0918006:58
921	922	-
922	923	по границе земельного участка с кадастровым номером 47:07:0918006:24
923	924	-
924	925	по границе земельного участка с кадастровым номером 47:07:0918006:74
925	926	по границе земельного участка с кадастровым номером 47:07:0918006:74
926	927	по границе земельного участка с кадастровым номером 47:07:0918006:74
927	928	по границе земельного участка с кадастровым номером 47:07:0000000:92418
928	929	по границе земельного участка с кадастровым номером 47:07:0000000:92418
929	930	-
930	931	-
931	932	-
932	933	-
933	934	-
934	935	-
935	936	-
936	937	по границе земельного участка с кадастровым номером 47:07:0918006:23
937	938	по границе земельного участка с кадастровым номером 47:07:0918006:23
938	939	по границе земельного участка с кадастровым номером 47:07:0918006:23
939	940	-
940	941	-
941	942	по границе земельного участка с кадастровым номером 47:07:0918006:76
942	943	-

1	2	3
943	944	-
944	945	по границе земельного участка с кадастровым номером 47:07:0000000:92418
945	946	по границе земельного участка с кадастровым номером 47:07:0000000:92418
946	947	-
947	948	-
948	949	-
949	950	-
950	951	-
951	952	-
952	953	по границе земельного участка с кадастровым номером 47:07:0000000:91045
953	954	по границе земельного участка с кадастровым номером 47:07:0918004:23
954	955	по границе земельного участка с кадастровым номером 47:07:0000000:91045
955	956	по границе земельного участка с кадастровым номером 47:07:0000000:91045
956	957	по границе земельного участка с кадастровым номером 47:07:0000000:91045
957	958	по границе земельного участка с кадастровым номером 47:07:0940001:1
958	959	-
959	960	-
960	961	-
961	962	-
962	963	-
963	964	-
964	965	-
965	966	-
966	967	-
967	968	-
968	969	-
969	970	-
970	971	-
971	972	-
972	973	-
973	974	-
974	975	-
975	976	-
976	977	по границе земельного участка с кадастровым номером 47:07:0918004:32
977	978	-
978	979	-
979	980	-
980	981	по границе земельного участка с кадастровым номером 47:07:0000000:92418
981	982	по границе земельного участка с кадастровым номером 47:07:0918004:38
982	983	-
983	984	-
984	985	-
985	986	-
986	987	по границе земельного участка с кадастровым номером 47:07:0918004:31
987	988	-
988	989	по границе земельного участка с кадастровым номером 47:07:0918004:22
989	990	-
990	991	по границе земельного участка с кадастровым номером 47:07:0918004:20
991	992	по границе земельного участка с кадастровым номером 47:07:0918004:20
992	993	по границе земельного участка с кадастровым номером 47:07:0918004:20

1	2	3
993	994	-
994	995	по границе земельного участка с кадастровым номером 47:07:0000000:92418
995	996	по границе земельного участка с кадастровым номером 47:07:0000000:92418
996	997	-
997	998	-
998	999	по границе земельного участка с кадастровым номером 47:07:0000000:92418
999	1000	по границе земельного участка с кадастровым номером 47:07:0918004:43
1000	1001	-
1001	1002	-
1002	1003	-
1003	1004	по границе земельного участка с кадастровым номером 47:07:0918004:3
1004	1005	-
1005	1006	-
1006	1007	по границе земельного участка с кадастровым номером 47:07:0918005:33
1007	1008	-
1008	1009	по границе земельного участка с кадастровым номером 47:07:0918005:35
1009	1010	-
1010	1011	-
1011	1012	по границе земельного участка с кадастровым номером 47:07:0918005:52
1012	1013	по границе земельного участка с кадастровым номером 47:07:0918005:52
1013	1014	по границе земельного участка с кадастровым номером 47:07:0000000:92418
1014	1015	-
1015	1016	по границе земельного участка с кадастровым номером 47:07:0918005:52
1016	1017	по границе земельного участка с кадастровым номером 47:07:0918005:52
1017	1018	по границе земельного участка с кадастровым номером 47:07:0918005:22
1018	1019	по границе земельного участка с кадастровым номером 47:07:0918005:22
1019	1020	-
1020	1021	-
1021	1022	-
1022	1023	-
1023	1024	-
1024	1025	-
1025	1026	-
1026	1027	-
1027	1028	по границе земельного участка с кадастровым номером 47:07:0918005:20
1028	1029	по границе земельного участка с кадастровым номером 47:07:0918005:20
1029	1030	-
1030	1031	-
1031	1032	-
1032	815	-
1033	1034	-
1034	1035	-
1035	1036	-
1036	1033	-
1037	1038	-
1038	1039	-
1039	1040	-
1040	1037	-
1041	1042	-
1042	1043	-

1	2	3
1043	1044	-
1044	1041	-
1045	1046	-
1046	1047	-
1047	1048	-
1048	1045	-
1049	1050	по границе земельного участка с кадастровым номером 47:07:0918004:54
1050	1051	по границе земельного участка с кадастровым номером 47:07:0918004:54
1051	1052	по границе земельного участка с кадастровым номером 47:07:0918004:54
1052	1049	по границе земельного участка с кадастровым номером 47:07:0918004:54
1053	1054	-
1054	1055	-
1055	1056	-
1056	1053	-
1057	1058	-
1058	1059	-
1059	1060	-
1060	1057	-
1061	749	-
1062	1063	по границе земельного участка с кадастровым номером 47:07:0000000:90247
1063	1064	по границе земельного участка с кадастровым номером 47:07:0906005:40
1064	1065	по границе земельного участка с кадастровым номером 47:07:0906005:40
1065	1066	по границе земельного участка с кадастровым номером 47:07:0000000:90247
1066	1067	по границе земельного участка с кадастровым номером 47:07:0000000:90247
1067	1068	-
1068	1069	-
1069	1070	-
1070	1071	по границе земельного участка с кадастровым номером 47:07:0000000:90247
1071	1072	по границе земельного участка с кадастровым номером 47:07:0906005:4
1072	1073	по границе земельного участка с кадастровым номером 47:07:0000000:90247
1073	1074	по границе земельного участка с кадастровым номером 47:07:0000000:90247
1074	1075	по границе земельного участка с кадастровым номером 47:07:0906005:50
1075	1076	-
1076	1077	по границе земельного участка с кадастровым номером 47:07:0000000:90247
1077	1078	-
1078	1079	-
1079	1080	по границе земельного участка с кадастровым номером 47:07:0000000:90247
1080	1081	по границе земельного участка с кадастровым номером 47:07:0000000:90247
1081	1082	-
1082	1083	-
1083	1084	-
1084	1085	по границе земельного участка с кадастровым номером 47:07:0000000:90247
1085	1086	по границе земельного участка с кадастровым номером 47:07:0000000:90247
1086	1087	по границе земельного участка с кадастровым номером 47:07:0000000:90247
1087	1088	по границе земельного участка с кадастровым номером 47:07:0000000:90247
1088	1089	по границе земельного участка с кадастровым номером 47:07:0000000:90247
1089	1090	по границе земельного участка с кадастровым номером 47:07:0000000:90247
1090	1091	-
1091	1092	-
1092	1093	-

1	2	3
1093	1094	по границе земельного участка с кадастровым номером 47:07:0906004:27
1094	1095	-
1095	1096	-
1096	1097	-
1097	751	-
1098	1099	-
1099	1100	по границе земельного участка с кадастровым номером 47:07:0905012:8
1100	1101	-
1101	1102	по границе земельного участка с кадастровым номером 47:07:0905012:10
1102	1103	по границе земельного участка с кадастровым номером 47:07:0905012:10
1103	1104	-
1104	1105	по границе земельного участка с кадастровым номером 47:07:0000000:92416
1105	1106	по границе земельного участка с кадастровым номером 47:07:0000000:92416
1106	1107	-
1107	1108	-
1108	1109	по границе земельного участка с кадастровым номером 47:07:0905012:1
1109	1110	-
1110	1111	по границе земельного участка с кадастровым номером 47:07:0905012:3
1111	1112	-
1112	1113	по границе земельного участка с кадастровым номером 47:07:0905012:12
1113	1114	-
1114	1115	-
1115	1116	-
1116	1117	по границе земельного участка с кадастровым номером 47:07:0905011:54
1117	1118	-
1118	1119	-
1119	1120	по границе земельного участка с кадастровым номером 47:07:0905011:48
1120	1121	по границе земельного участка с кадастровым номером 47:07:0905011:48
1121	1122	по границе земельного участка с кадастровым номером 47:07:0905011:48
1122	1123	по границе земельного участка с кадастровым номером 47:07:0905011:48
1123	1124	по границе земельного участка с кадастровым номером 47:07:0000000:92416
1124	1125	по границе земельного участка с кадастровым номером 47:07:0000000:92416
1125	1126	по границе земельного участка с кадастровым номером 47:07:0000000:92416
1126	1127	по границе земельного участка с кадастровым номером 47:07:0000000:92416
1127	1128	по границе земельного участка с кадастровым номером 47:07:0905012:17
1128	1129	-
1129	1130	по границе земельного участка с кадастровым номером 47:07:0000000:92416
1130	1131	по границе земельного участка с кадастровым номером 47:07:0000000:92416
1131	1132	по границе земельного участка с кадастровым номером 47:07:0905012:9
1132	1133	-
1133	1134	-
1134	1135	-
1135	1099	по границе земельного участка с кадастровым номером 47:07:0905012:8
1136	1137	-
1137	1138	-
1138	1139	-
1139	1140	-
1140	1141	по границе земельного участка с кадастровым номером 47:07:0903009:49
1141	1142	-
1142	1143	-

1	2	3
1143	1144	-
1144	1145	по границе земельного участка с кадастровым номером 47:07:0903009:48
1145	1146	по границе земельного участка с кадастровым номером 47:07:0903009:48
1146	1147	по границе земельного участка с кадастровым номером 47:07:0903009:48
1147	1148	-
1148	1149	-
1149	1150	-
1150	1136	-
1151	1152	-
1152	1153	-
1153	1154	-
1154	1155	по границе земельного участка с кадастровым номером 47:07:0000000:90215
1155	1156	-
1156	1157	-
1157	1158	-
1158	1159	-
1159	1160	по границе земельного участка с кадастровым номером 47:07:0905009:3
1160	1161	по границе земельного участка с кадастровым номером 47:07:0905009:3
1161	1162	-
1162	1163	-
1163	1164	-
1164	1165	-
1165	1166	-
1166	1167	-
1167	1168	по границе земельного участка с кадастровым номером 47:07:0000000:90215
1168	1169	-
1169	1170	-
1170	1171	-
1171	1172	-
1172	1173	-
1173	1174	-
1174	1175	-
1175	1176	-
1176	1177	-
1177	1178	-
1178	1179	-
1179	1180	-
1180	1181	-
1181	1182	-
1182	1183	-
1183	1184	-
1184	1185	-
1185	1186	-
1186	1187	-
1187	1188	-
1188	1189	-
1189	1190	-
1190	1151	-
1191	1192	-
1192	1193	-

1	2	3
1193	1194	-
1194	1195	по границе земельного участка с кадастровым номером 47:07:0905010:2
1195	1196	по границе земельного участка с кадастровым номером 47:07:0905010:2
1196	1197	-
1197	1198	-
1198	1199	-
1199	1200	-
1200	1201	по границе земельного участка с кадастровым номером 47:07:0905010:50
1201	1202	по границе земельного участка с кадастровым номером 47:07:0905010:50
1202	1203	-
1203	1204	-
1204	1205	-
1205	1206	-
1206	1207	-
1207	1208	-
1208	1209	-
1209	1191	-
1210	1211	-
1211	1212	-
1212	1213	-
1213	1214	-
1214	1215	-
1215	1216	-
1216	1217	-
1217	1218	-
1218	1219	-
1219	1220	-
1220	1221	-
1221	1222	-
1222	1223	-
1223	1224	-
1224	1225	-
1225	1226	-
1226	1227	-
1227	1228	по границе земельного участка с кадастровым номером 47:07:0956001:26
1228	1229	-
1229	1230	-
1230	1231	-
1231	1232	-
1232	1233	-
1233	1234	-
1234	1235	-
1235	1236	-
1236	1237	-
1237	1238	-
1238	1239	-
1239	1240	-
1240	1241	-
1241	1242	-
1242	1243	-

1	2	3
1243	1244	-
1244	1210	-
1245	1246	-
1246	1247	-
1247	1248	-
1248	1249	-
1249	1250	-
1250	1251	-
1251	1252	-
1252	1253	-
1253	1254	-
1254	1255	-
1255	1256	-
1256	1257	-
1257	1258	-
1258	1259	по границе земельного участка с кадастровым номером 47:07:0000000:90214(2)
1259	1260	по границе земельного участка с кадастровым номером 47:07:0000000:90214(2)
1260	1261	по границе земельного участка с кадастровым номером 47:07:0000000:90214(2)
1261	1262	по границе земельного участка с кадастровым номером 47:07:0000000:90214(2)
1262	1263	по границе земельного участка с кадастровым номером 47:07:0000000:90214(2)
1263	1264	по границе земельного участка с кадастровым номером 47:07:0000000:90214(2)
1264	1265	по границе земельного участка с кадастровым номером 47:07:0000000:90214(2)
1265	1266	-
1266	1267	-
1267	277	-
1268	1269	-
1269	1270	-
1270	1271	-
1271	1272	-
1272	1273	-
1273	1274	-
1274	1275	-
1275	1276	-
1276	1277	-
1277	1278	-
1278	1279	-
1279	1280	-
1280	1281	-
1281	1282	-
1282	1283	-
1283	1269	-
1284	1285	-
1285	1286	по границе земельного участка с кадастровым номером 47:07:0000000:92536(5)
1286	1287	-
1287	1288	-
1288	1289	-
1289	1290	-
1290	1291	-
1291	1292	-
1292	1293	-

1	2	3
1293	1294	-
1294	1295	-
1295	1296	-
1296	1297	-
1297	1298	-
1298	1299	по границе земельного участка с кадастровым номером 47:07:0000000:92536(5)
1299	1300	по границе земельного участка с кадастровым номером 47:07:0000000:92536(5)
1300	1301	по границе земельного участка с кадастровым номером 47:07:0000000:92536(5)
1301	1302	по границе земельного участка с кадастровым номером 47:07:0000000:92536(5)
1302	1303	по границе земельного участка с кадастровым номером 47:07:0000000:92536(5)
1303	1304	по границе земельного участка с кадастровым номером 47:07:0000000:92536(5)
1304	1305	по границе земельного участка с кадастровым номером 47:07:0000000:92536(5)
1305	1306	по границе земельного участка с кадастровым номером 47:07:0000000:92536(5)
1306	1307	по границе земельного участка с кадастровым номером 47:07:0915007:230
1307	1308	по границе земельного участка с кадастровым номером 47:07:0000000:92536(5)
1308	1309	по границе земельного участка с кадастровым номером 47:07:0000000:92536(5)
1309	1257	-
1310	1255	-
1311	1312	-
1312	1313	по границе земельного участка с кадастровым номером 47:07:0000000:92536(5)
1313	8	-
1314	6	-
1315	24	-
1316	1317	-
1317	211	-
1318	1319	-
1319	1320	-
1320	1321	-
1321	1322	-
1322	1323	-
1323	1324	-
1324	1325	-
1325	1326	-
1326	1327	-
1327	1328	-
1328	1329	-
1329	1284	-
1330	1331	по границе земельного участка с кадастровым номером 47:07:0000000:90186
1331	1332	по границе земельного участка с кадастровым номером 47:07:0000000:90186
1332	1333	по границе земельного участка с кадастровым номером 47:07:0000000:90186
1333	1334	по границе земельного участка с кадастровым номером 47:07:0000000:90186
1334	1335	по границе земельного участка с кадастровым номером 47:07:0905007:33
1335	1336	по границе земельного участка с кадастровым номером 47:07:0000000:90186
1336	1337	-
1337	1338	-
1338	1339	-
1339	1340	-
1340	1341	-
1341	1342	-
1342	1343	-

1	2	3
1343	1344	-
1344	1345	по границе земельного участка с кадастровым номером 47:07:0905008:22
1345	1346	по границе земельного участка с кадастровым номером 47:07:0000000:90186
1346	1347	по границе земельного участка с кадастровым номером 47:07:0000000:90186
1347	1348	по границе земельного участка с кадастровым номером 47:07:0000000:90186
1348	1166	-
1349	1350	-
1350	1351	по границе земельного участка с кадастровым номером 47:07:0000000:90186
1351	1352	по границе земельного участка с кадастровым номером 47:07:0000000:90186
1352	1353	по границе земельного участка с кадастровым номером 47:07:0000000:90186
1353	1354	по границе земельного участка с кадастровым номером 47:07:0000000:90186
1354	1355	по границе земельного участка с кадастровым номером 47:07:0000000:90186
1355	1356	по границе земельного участка с кадастровым номером 47:07:0000000:90186
1356	1357	по границе земельного участка с кадастровым номером 47:07:0000000:90186
1357	1358	по границе земельного участка с кадастровым номером 47:07:0000000:90186
1358	1359	по границе земельного участка с кадастровым номером 47:07:0000000:90186
1359	1360	по границе земельного участка с кадастровым номером 47:07:0000000:90186
1360	1361	по границе земельного участка с кадастровым номером 47:07:0000000:90186
1361	1362	по границе земельного участка с кадастровым номером 47:07:0000000:90186
1362	1363	по границе земельного участка с кадастровым номером 47:07:0000000:90186
1363	1364	по границе земельного участка с кадастровым номером 47:07:0000000:90186
1364	1365	по границе земельного участка с кадастровым номером 47:07:0000000:90186
1365	1366	по границе земельного участка с кадастровым номером 47:07:0000000:90186
1366	1367	по границе земельного участка с кадастровым номером 47:07:0000000:90186
1367	1368	по границе земельного участка с кадастровым номером 47:07:0000000:90186
1368	1369	по границе земельного участка с кадастровым номером 47:07:0000000:90186
1369	1370	по границе земельного участка с кадастровым номером 47:07:0000000:90186
1370	1371	по границе земельного участка с кадастровым номером 47:07:0000000:90186
1371	1372	по границе земельного участка с кадастровым номером 47:07:0000000:90186
1372	1373	по границе земельного участка с кадастровым номером 47:07:0000000:90186
1373	1374	по границе земельного участка с кадастровым номером 47:07:0000000:90186
1374	1375	по границе земельного участка с кадастровым номером 47:07:0000000:90186
1375	1376	по границе земельного участка с кадастровым номером 47:07:0000000:90186
1376	1377	по границе земельного участка с кадастровым номером 47:07:0000000:90186
1377	1378	по границе земельного участка с кадастровым номером 47:07:0000000:90186
1378	1379	по границе земельного участка с кадастровым номером 47:07:0000000:90186
1379	1380	по границе земельного участка с кадастровым номером 47:07:0000000:90186
1380	1381	по границе земельного участка с кадастровым номером 47:07:0000000:90186
1381	1382	по границе земельного участка с кадастровым номером 47:07:0000000:90186
1382	1383	по границе земельного участка с кадастровым номером 47:07:0000000:90186
1383	1384	по границе земельного участка с кадастровым номером 47:07:0000000:90186
1384	1385	по границе земельного участка с кадастровым номером 47:07:0000000:90186
1385	1386	по границе земельного участка с кадастровым номером 47:07:0000000:90186
1386	1387	по границе земельного участка с кадастровым номером 47:07:0000000:90186
1387	1388	по границе земельного участка с кадастровым номером 47:07:0000000:90186
1388	1389	по границе земельного участка с кадастровым номером 47:07:0000000:90186
1389	1390	по границе земельного участка с кадастровым номером 47:07:0000000:90186
1390	1391	по границе земельного участка с кадастровым номером 47:07:0000000:90186
1391	1392	по границе земельного участка с кадастровым номером 47:07:0000000:90186
1392	1393	по границе земельного участка с кадастровым номером 47:07:0000000:90186

1	2	3
1393	1394	по границе земельного участка с кадастровым номером 47:07:0000000:90186
1394	1395	по границе земельного участка с кадастровым номером 47:07:0000000:90186
1395	1396	по границе земельного участка с кадастровым номером 47:07:0000000:90186
1396	1397	по границе земельного участка с кадастровым номером 47:07:0000000:90186
1397	1398	по границе земельного участка с кадастровым номером 47:07:0000000:90186
1398	1399	по границе земельного участка с кадастровым номером 47:07:0000000:90186
1399	1400	-
1400	1401	-
1401	1402	-
1402	1403	-
1403	1404	по границе земельного участка с кадастровым номером 47:07:0000000:90186
1404	1405	по границе земельного участка с кадастровым номером 47:07:0000000:90186
1405	1406	по границе земельного участка с кадастровым номером 47:07:0000000:90186
1406	1407	по границе земельного участка с кадастровым номером 47:07:0000000:90186
1407	1408	по границе земельного участка с кадастровым номером 47:07:0000000:90186
1408	1409	по границе земельного участка с кадастровым номером 47:07:0000000:90186
1409	1410	по границе земельного участка с кадастровым номером 47:07:0000000:90186
1410	1411	по границе земельного участка с кадастровым номером 47:07:0000000:90186
1411	1412	по границе земельного участка с кадастровым номером 47:07:0000000:90186
1412	1413	по границе земельного участка с кадастровым номером 47:07:0000000:90186
1413	1414	по границе земельного участка с кадастровым номером 47:07:0000000:90186
1414	1415	по границе земельного участка с кадастровым номером 47:07:0000000:90186
1415	1416	по границе земельного участка с кадастровым номером 47:07:0000000:90186
1416	1417	по границе земельного участка с кадастровым номером 47:07:0000000:90186
1417	1418	по границе земельного участка с кадастровым номером 47:07:0000000:90186
1418	1419	по границе земельного участка с кадастровым номером 47:07:0000000:90186
1419	1420	по границе земельного участка с кадастровым номером 47:07:0000000:90186
1420	1421	по границе земельного участка с кадастровым номером 47:07:0000000:90186
1421	1422	по границе земельного участка с кадастровым номером 47:07:0000000:90186
1422	1423	по границе земельного участка с кадастровым номером 47:07:0000000:90186
1423	1424	по границе земельного участка с кадастровым номером 47:07:0000000:90186
1424	1425	по границе земельного участка с кадастровым номером 47:07:0000000:90186
1425	1426	по границе земельного участка с кадастровым номером 47:07:0000000:90186
1426	1427	по границе земельного участка с кадастровым номером 47:07:0000000:90186
1427	1428	по границе земельного участка с кадастровым номером 47:07:0000000:90186
1428	1429	по границе земельного участка с кадастровым номером 47:07:0000000:90186
1429	1430	по границе земельного участка с кадастровым номером 47:07:0000000:90186
1430	1431	по границе земельного участка с кадастровым номером 47:07:0000000:90186
1431	1432	по границе земельного участка с кадастровым номером 47:07:0000000:90186
1432	1433	по границе земельного участка с кадастровым номером 47:07:0000000:90186
1433	1434	по границе земельного участка с кадастровым номером 47:07:0000000:90186
1434	1435	по границе земельного участка с кадастровым номером 47:07:0000000:90186
1435	1436	по границе земельного участка с кадастровым номером 47:07:0000000:90186
1436	1437	по границе земельного участка с кадастровым номером 47:07:0000000:90186
1437	1438	по границе земельного участка с кадастровым номером 47:07:0000000:90186
1438	1439	по границе земельного участка с кадастровым номером 47:07:0000000:90186
1439	1440	по границе земельного участка с кадастровым номером 47:07:0000000:90186
1440	1441	по границе земельного участка с кадастровым номером 47:07:0000000:90186
1441	1330	по границе земельного участка с кадастровым номером 47:07:0000000:90186
1442	1443	по границе земельного участка с кадастровым номером 47:07:0000000:92536(4)

1	2	3
1443	1444	по границе земельного участка с кадастровым номером 47:07:0000000:92536(4)
1444	1445	по границе земельного участка с кадастровым номером 47:07:0000000:92536(4)
1445	1446	по границе земельного участка с кадастровым номером 47:07:0000000:92536(4)
1446	1447	по границе земельного участка с кадастровым номером 47:07:0000000:92536(4)
1447	1448	по границе земельного участка с кадастровым номером 47:07:0000000:92536(4)
1448	1449	по границе земельного участка с кадастровым номером 47:07:0000000:92536(4)
1449	1450	по границе земельного участка с кадастровым номером 47:07:0000000:92536(4)
1450	1451	по границе земельного участка с кадастровым номером 47:07:0000000:92536(4)
1451	1452	по границе земельного участка с кадастровым номером 47:07:0000000:92536(4)
1452	1453	по границе земельного участка с кадастровым номером 47:07:0000000:92536(4)
1453	222	-
1454	1455	-
1455	1456	по границе земельного участка с кадастровым номером 47:07:0000000:92536(4)
1456	1457	по границе земельного участка с кадастровым номером 47:07:0000000:92536(4)
1457	1458	по границе земельного участка с кадастровым номером 47:07:0000000:92536(4)
1458	1459	по границе земельного участка с кадастровым номером 47:07:0000000:92536(4)
1459	1460	по границе земельного участка с кадастровым номером 47:07:0000000:92536(4)
1460	1461	по границе земельного участка с кадастровым номером 47:07:0000000:92536(4)
1461	1462	по границе земельного участка с кадастровым номером 47:07:0000000:92536(4)
1462	1463	по границе земельного участка с кадастровым номером 47:07:0000000:92536(4)
1463	1464	по границе земельного участка с кадастровым номером 47:07:0000000:92536(4)
1464	1465	по границе земельного участка с кадастровым номером 47:07:0000000:92536(4)
1465	1466	по границе земельного участка с кадастровым номером 47:07:0000000:92536(4)
1466	1467	по границе земельного участка с кадастровым номером 47:07:0000000:92536(4)
1467	1468	по границе земельного участка с кадастровым номером 47:07:0000000:92536(4)
1468	1469	по границе земельного участка с кадастровым номером 47:07:0000000:92536(4)
1469	1470	по границе земельного участка с кадастровым номером 47:07:0000000:92536(4)
1470	29	-
1471	1472	по границе земельного участка с кадастровым номером 47:07:0000000:92536(4)
1472	1473	по границе земельного участка с кадастровым номером 47:07:0000000:92536(4)
1473	1474	по границе земельного участка с кадастровым номером 47:07:0000000:92536(4)
1474	1442	по границе земельного участка с кадастровым номером 47:07:0000000:92536(4)
1475	1476	-
1476	386	-
1477	1478	-
1478	1475	-
1479	1480	по границе земельного участка с кадастровым номером 47:07:0000000:90426(2)
1480	1481	по границе земельного участка с кадастровым номером 47:07:0000000:90426(2)
1481	1482	по границе земельного участка с кадастровым номером 47:07:0000000:90426(2)
1482	1483	по границе земельного участка с кадастровым номером 47:07:0000000:90426(2)
1483	1484	по границе земельного участка с кадастровым номером 47:07:0000000:90426(2)
1484	1485	по границе земельного участка с кадастровым номером 47:07:0000000:90426(2)
1485	1486	по границе земельного участка с кадастровым номером 47:07:0000000:90426(2)
1486	1487	по границе земельного участка с кадастровым номером 47:07:0000000:90426(2)
1487	1488	по границе земельного участка с кадастровым номером 47:07:0000000:90426(2)
1488	1489	по границе земельного участка с кадастровым номером 47:07:0000000:90426(2)
1489	1490	по границе земельного участка с кадастровым номером 47:07:0000000:90426(2)
1490	1491	по границе земельного участка с кадастровым номером 47:07:0000000:90426(2)
1491	1492	по границе земельного участка с кадастровым номером 47:07:0000000:90426(2)
1492	1493	-

1	2	3
1493	1494	-
1494	1495	по границе земельного участка с кадастровым номером 47:07:0000000:90426(2)
1495	1496	по границе земельного участка с кадастровым номером 47:07:0000000:90426(2)
1496	1497	по границе земельного участка с кадастровым номером 47:07:0000000:90426(2)
1497	1498	по границе земельного участка с кадастровым номером 47:07:0000000:90426(2)
1498	1479	по границе земельного участка с кадастровым номером 47:07:0000000:90426(2)
1499	1500	по границе земельного участка с кадастровым номером 47:07:0000000:90356
1500	1501	по границе земельного участка с кадастровым номером 47:07:0000000:90356
1501	1502	-
1502	1503	по границе земельного участка с кадастровым номером 47:07:0941002:315
1503	1504	по границе земельного участка с кадастровым номером 47:07:0941002:315
1504	1505	по границе земельного участка с кадастровым номером 47:07:0941002:315
1505	1506	по границе земельного участка с кадастровым номером 47:07:0941002:315
1506	1507	по границе земельного участка с кадастровым номером 47:07:0941002:315
1507	1508	по границе земельного участка с кадастровым номером 47:07:0941002:315
1508	1509	по границе земельного участка с кадастровым номером 47:07:0000000:90356
1509	1510	по границе земельного участка с кадастровым номером 47:07:0000000:90356
1510	1511	по границе земельного участка с кадастровым номером 47:07:0000000:90356
1511	1512	по границе земельного участка с кадастровым номером 47:07:0000000:90356
1512	1513	по границе земельного участка с кадастровым номером 47:07:0000000:90356
1513	1514	по границе земельного участка с кадастровым номером 47:07:0000000:90356
1514	1515	по границе земельного участка с кадастровым номером 47:07:0000000:90356
1515	1516	по границе земельного участка с кадастровым номером 47:07:0000000:90356
1516	1517	по границе земельного участка с кадастровым номером 47:07:0000000:90356
1517	1518	по границе земельного участка с кадастровым номером 47:07:0000000:90356
1518	1519	по границе земельного участка с кадастровым номером 47:07:0000000:90356
1519	1520	по границе земельного участка с кадастровым номером 47:07:0000000:90356
1520	1521	по границе земельного участка с кадастровым номером 47:07:0000000:90356
1521	1522	по границе земельного участка с кадастровым номером 47:07:0000000:90356
1522	1523	по границе земельного участка с кадастровым номером 47:07:0000000:90356
1523	1524	по границе земельного участка с кадастровым номером 47:07:0000000:90356
1524	1525	по границе земельного участка с кадастровым номером 47:07:0000000:90356
1525	1526	по границе земельного участка с кадастровым номером 47:07:0000000:90356
1526	1527	по границе земельного участка с кадастровым номером 47:07:0000000:90356
1527	1528	по границе земельного участка с кадастровым номером 47:07:0000000:90356
1528	1529	по границе земельного участка с кадастровым номером 47:07:0000000:90356
1529	1530	по границе земельного участка с кадастровым номером 47:07:0000000:90356
1530	1531	по границе земельного участка с кадастровым номером 47:07:0000000:90356
1531	1532	по границе земельного участка с кадастровым номером 47:07:0000000:90356
1532	1533	по границе земельного участка с кадастровым номером 47:07:0000000:90356
1533	1534	по границе земельного участка с кадастровым номером 47:07:0000000:90356
1534	1535	по границе земельного участка с кадастровым номером 47:07:0000000:90356
1535	1536	по границе земельного участка с кадастровым номером 47:07:0000000:90356
1536	1537	по границе земельного участка с кадастровым номером 47:07:0000000:90356
1537	1538	по границе земельного участка с кадастровым номером 47:07:0000000:90356
1538	1539	по границе земельного участка с кадастровым номером 47:07:0000000:90356
1539	1540	по границе земельного участка с кадастровым номером 47:07:0000000:90356
1540	1541	по границе земельного участка с кадастровым номером 47:07:0000000:90356
1541	1542	по границе земельного участка с кадастровым номером 47:07:0000000:90356
1542	1543	по границе земельного участка с кадастровым номером 47:07:0000000:90356

1	2	3
1543	1544	по границе земельного участка с кадастровым номером 47:07:0000000:90356
1544	1545	по границе земельного участка с кадастровым номером 47:07:0000000:90356
1545	1546	по границе земельного участка с кадастровым номером 47:07:0000000:90356
1546	1547	по границе земельного участка с кадастровым номером 47:07:0000000:90356
1547	1548	по границе земельного участка с кадастровым номером 47:07:0000000:90356
1548	1549	по границе земельного участка с кадастровым номером 47:07:0000000:90356
1549	1550	по границе земельного участка с кадастровым номером 47:07:0000000:90356
1550	1551	по границе земельного участка с кадастровым номером 47:07:0000000:90356
1551	1552	по границе земельного участка с кадастровым номером 47:07:0000000:90356
1552	1553	по границе земельного участка с кадастровым номером 47:07:0000000:90356
1553	1554	по границе земельного участка с кадастровым номером 47:07:0000000:90356
1554	1555	по границе земельного участка с кадастровым номером 47:07:0000000:90356
1555	1556	по границе земельного участка с кадастровым номером 47:07:0000000:90356
1556	1557	по границе земельного участка с кадастровым номером 47:07:0000000:90356
1557	1558	по границе земельного участка с кадастровым номером 47:07:0000000:90356
1558	1559	по границе земельного участка с кадастровым номером 47:07:0918001:66
1559	1560	по границе земельного участка с кадастровым номером 47:07:0000000:90356
1560	1561	по границе земельного участка с кадастровым номером 47:07:0000000:90356
1561	1562	-
1562	1563	-
1563	1564	-
1564	1565	по границе земельного участка с кадастровым номером 47:07:0000000:90356
1565	1566	по границе земельного участка с кадастровым номером 47:07:0000000:90356
1566	1567	по границе земельного участка с кадастровым номером 47:07:0000000:90356
1567	1568	по границе земельного участка с кадастровым номером 47:07:0000000:90356
1568	1569	по границе земельного участка с кадастровым номером 47:07:0000000:90356
1569	1570	по границе земельного участка с кадастровым номером 47:07:0000000:90356
1570	1571	по границе земельного участка с кадастровым номером 47:07:0000000:90356
1571	1572	-
1572	1573	-
1573	1574	по границе земельного участка с кадастровым номером 47:07:0000000:90356
1574	1575	по границе земельного участка с кадастровым номером 47:07:0000000:90356
1575	1576	-
1576	1577	-
1577	1578	по границе земельного участка с кадастровым номером 47:07:0000000:90356
1578	1579	по границе земельного участка с кадастровым номером 47:07:0000000:90356
1579	1580	по границе земельного участка с кадастровым номером 47:07:0000000:90356
1580	1581	по границе земельного участка с кадастровым номером 47:07:0000000:90356
1581	1582	по границе земельного участка с кадастровым номером 47:07:0000000:90356
1582	1583	-
1583	1584	-
1584	1585	-
1585	1586	-
1586	1587	по границе земельного участка с кадастровым номером 47:07:0000000:90356
1587	1588	по границе земельного участка с кадастровым номером 47:07:0000000:90356
1588	1589	по границе земельного участка с кадастровым номером 47:07:0000000:90356
1589	1590	по границе земельного участка с кадастровым номером 47:07:0000000:90356
1590	1591	по границе земельного участка с кадастровым номером 47:07:0000000:90356
1591	1592	по границе земельного участка с кадастровым номером 47:07:0000000:90356
1592	1593	по границе земельного участка с кадастровым номером 47:07:0000000:90356

1	2	3
1593	1594	по границе земельного участка с кадастровым номером 47:07:0000000:90356
1594	1595	по границе земельного участка с кадастровым номером 47:07:0000000:90356
1595	1596	по границе земельного участка с кадастровым номером 47:07:0000000:90356
1596	1597	по границе земельного участка с кадастровым номером 47:07:0000000:90356
1597	1598	по границе земельного участка с кадастровым номером 47:07:0000000:90356
1598	1599	по границе земельного участка с кадастровым номером 47:07:0000000:90356
1599	1600	по границе земельного участка с кадастровым номером 47:07:0000000:90356
1600	1601	по границе земельного участка с кадастровым номером 47:07:0000000:90356
1601	1602	по границе земельного участка с кадастровым номером 47:07:0000000:90356
1602	1603	по границе земельного участка с кадастровым номером 47:07:0000000:90356
1603	1604	по границе земельного участка с кадастровым номером 47:07:0000000:90356
1604	1605	по границе земельного участка с кадастровым номером 47:07:0000000:90356
1605	1606	по границе земельного участка с кадастровым номером 47:07:0000000:90356
1606	1607	по границе земельного участка с кадастровым номером 47:07:0000000:90356
1607	1608	по границе земельного участка с кадастровым номером 47:07:0000000:90356
1608	1609	по границе земельного участка с кадастровым номером 47:07:0000000:90356
1609	1610	по границе земельного участка с кадастровым номером 47:07:0000000:90356
1610	1611	по границе земельного участка с кадастровым номером 47:07:0000000:90356
1611	1612	по границе земельного участка с кадастровым номером 47:07:0000000:90356
1612	1613	по границе земельного участка с кадастровым номером 47:07:0000000:90356
1613	1614	по границе земельного участка с кадастровым номером 47:07:0000000:90356
1614	1615	по границе земельного участка с кадастровым номером 47:07:0000000:90356
1615	1616	по границе земельного участка с кадастровым номером 47:07:0000000:90356
1616	1617	по границе земельного участка с кадастровым номером 47:07:0000000:90356
1617	1618	по границе земельного участка с кадастровым номером 47:07:0000000:90356
1618	1619	по границе земельного участка с кадастровым номером 47:07:0000000:90356
1619	1620	по границе земельного участка с кадастровым номером 47:07:0000000:90356
1620	1621	по границе земельного участка с кадастровым номером 47:07:0000000:90356
1621	1622	по границе земельного участка с кадастровым номером 47:07:0000000:90356
1622	1623	-
1623	1624	по границе земельного участка с кадастровым номером 47:07:0000000:90356
1624	1625	по границе земельного участка с кадастровым номером 47:07:0000000:90356
1625	1626	по границе земельного участка с кадастровым номером 47:07:0000000:90356
1626	1627	по границе земельного участка с кадастровым номером 47:07:0000000:90356
1627	1628	по границе земельного участка с кадастровым номером 47:07:0000000:90356
1628	1629	по границе земельного участка с кадастровым номером 47:07:0000000:90356
1629	1630	по границе земельного участка с кадастровым номером 47:07:0000000:90356
1630	1631	по границе земельного участка с кадастровым номером 47:07:0000000:90356
1631	1632	-
1632	1633	по границе земельного участка с кадастровым номером 47:07:0000000:90356
1633	1634	по границе земельного участка с кадастровым номером 47:07:0000000:90356
1634	1635	по границе земельного участка с кадастровым номером 47:07:0000000:90356
1635	1636	по границе земельного участка с кадастровым номером 47:07:0000000:90356
1636	1637	по границе земельного участка с кадастровым номером 47:07:0000000:90356
1637	1638	по границе земельного участка с кадастровым номером 47:07:0000000:90356
1638	1639	по границе земельного участка с кадастровым номером 47:07:0000000:90356
1639	1640	по границе земельного участка с кадастровым номером 47:07:0000000:90356
1640	1641	по границе земельного участка с кадастровым номером 47:07:0000000:90356
1641	1642	по границе земельного участка с кадастровым номером 47:07:0000000:90356
1642	1643	по границе земельного участка с кадастровым номером 47:07:0000000:90356

1	2	3
1643	1644	по границе земельного участка с кадастровым номером 47:07:0000000:90356
1644	1645	по границе земельного участка с кадастровым номером 47:07:0000000:90356
1645	1646	-
1646	1647	по границе земельного участка с кадастровым номером 47:07:0941002:30
1647	1648	по границе земельного участка с кадастровым номером 47:07:0000000:90356
1648	1649	по границе земельного участка с кадастровым номером 47:07:0000000:90356
1649	1650	по границе земельного участка с кадастровым номером 47:07:0000000:90356
1650	1651	по границе земельного участка с кадастровым номером 47:07:0000000:90356
1651	1652	по границе земельного участка с кадастровым номером 47:07:0000000:90356
1652	1653	по границе земельного участка с кадастровым номером 47:07:0000000:90356
1653	1654	по границе земельного участка с кадастровым номером 47:07:0000000:90356
1654	1655	по границе земельного участка с кадастровым номером 47:07:0000000:90356
1655	1656	по границе земельного участка с кадастровым номером 47:07:0000000:90356
1656	1657	по границе земельного участка с кадастровым номером 47:07:0000000:90356
1657	1658	по границе земельного участка с кадастровым номером 47:07:0000000:90356
1658	1659	по границе земельного участка с кадастровым номером 47:07:0000000:90356
1659	1660	-
1660	1661	по границе земельного участка с кадастровым номером 47:07:0000000:90356
1661	1499	по границе земельного участка с кадастровым номером 47:07:0000000:90356
1662	1663	по границе земельного участка с кадастровым номером 47:07:0000000:92536(6)
1663	1664	по границе земельного участка с кадастровым номером 47:07:0000000:92536(6)
1664	1665	по границе земельного участка с кадастровым номером 47:07:0915012:2
1665	1666	по границе земельного участка с кадастровым номером 47:07:0915012:2
1666	1667	по границе земельного участка с кадастровым номером 47:07:0915012:2
1667	1668	по границе земельного участка с кадастровым номером 47:07:0000000:92536(6)
1668	1669	по границе земельного участка с кадастровым номером 47:07:0000000:92536(6)
1669	1670	по границе земельного участка с кадастровым номером 47:07:0000000:92536(6)
1670	1671	по границе земельного участка с кадастровым номером 47:07:0000000:92536(6)
1671	1672	по границе земельного участка с кадастровым номером 47:07:0000000:92536(6)
1672	1673	по границе земельного участка с кадастровым номером 47:07:0000000:92536(6)
1673	1674	по границе земельного участка с кадастровым номером 47:07:0000000:92536(6)
1674	1675	по границе земельного участка с кадастровым номером 47:07:0908001:855
1675	1676	по границе земельного участка с кадастровым номером 47:07:0908001:855
1676	1677	по границе земельного участка с кадастровым номером 47:07:0908001:855
1677	1678	-
1678	1679	по границе земельного участка с кадастровым номером 47:07:0908001:855
1679	1680	-
1680	1681	-
1681	1682	по границе земельного участка с кадастровым номером 47:07:0908001:854
1682	1683	по границе земельного участка с кадастровым номером 47:07:0908001:854
1683	1684	по границе земельного участка с кадастровым номером 47:07:0908001:854
1684	1685	по границе земельного участка с кадастровым номером 47:07:0908001:854
1685	1686	по границе земельного участка с кадастровым номером 47:07:0908001:854
1686	1687	по границе земельного участка с кадастровым номером 47:07:0908001:854
1687	1688	-
1688	1689	по границе земельного участка с кадастровым номером 47:07:0908001:854
1689	1690	по границе земельного участка с кадастровым номером 47:07:0908001:854
1690	1691	по границе земельного участка с кадастровым номером 47:07:0908001:854
1691	1692	по границе земельного участка с кадастровым номером 47:07:0000000:92536(6)
1692	1693	по границе земельного участка с кадастровым номером 47:07:0000000:92536(6)

1	2	3
1693	1694	по границе земельного участка с кадастровым номером 47:07:0000000:92536(6)
1694	1695	по границе земельного участка с кадастровым номером 47:07:0000000:92536(6)
1695	1696	по границе земельного участка с кадастровым номером 47:07:0000000:92536(6)
1696	1697	по границе земельного участка с кадастровым номером 47:07:0000000:92536(6)
1697	1698	по границе земельного участка с кадастровым номером 47:07:0000000:92536(6)
1698	1699	по границе земельного участка с кадастровым номером 47:07:0956001:1528
1699	1700	по границе земельного участка с кадастровым номером 47:07:0000000:92536(6)
1700	1701	по границе земельного участка с кадастровым номером 47:07:0000000:92536(6)
1701	1702	по границе земельного участка с кадастровым номером 47:07:0000000:92536(6)
1702	1703	по границе земельного участка с кадастровым номером 47:07:0000000:92536(6)
1703	1704	по границе земельного участка с кадастровым номером 47:07:0000000:92536(6)
1704	704	-
1705	702	-
1706	1707	по границе земельного участка с кадастровым номером 47:07:0000000:92536(6)
1707	1708	по границе земельного участка с кадастровым номером 47:07:0000000:92536(6)
1708	1709	по границе земельного участка с кадастровым номером 47:07:0000000:92536(6)
1709	1710	по границе земельного участка с кадастровым номером 47:07:0000000:92536(6)
1710	1711	по границе земельного участка с кадастровым номером 47:07:0000000:92536(6)
1711	1712	по границе земельного участка с кадастровым номером 47:07:0000000:92536(6)
1712	1713	по границе земельного участка с кадастровым номером 47:07:0000000:92536(6)
1713	1714	по границе земельного участка с кадастровым номером 47:07:0000000:92536(6)
1714	1715	по границе земельного участка с кадастровым номером 47:07:0000000:92536(6)
1715	1716	по границе земельного участка с кадастровым номером 47:07:0000000:92536(6)
1716	1717	по границе земельного участка с кадастровым номером 47:07:0000000:92536(6)
1717	1718	по границе земельного участка с кадастровым номером 47:07:0000000:92536(6)
1718	1719	по границе земельного участка с кадастровым номером 47:07:0000000:92536(6)
1719	1720	по границе земельного участка с кадастровым номером 47:07:0000000:92536(6)
1720	1721	по границе земельного участка с кадастровым номером 47:07:0000000:92536(6)
1721	1722	по границе земельного участка с кадастровым номером 47:07:0000000:92536(6)
1722	1723	по границе земельного участка с кадастровым номером 47:07:0000000:92536(6)
1723	1724	по границе земельного участка с кадастровым номером 47:07:0000000:92536(6)
1724	1725	по границе земельного участка с кадастровым номером 47:07:0000000:92536(6)
1725	1726	по границе земельного участка с кадастровым номером 47:07:0000000:92536(6)
1726	1727	по границе земельного участка с кадастровым номером 47:07:0000000:92536(6)
1727	1728	по границе земельного участка с кадастровым номером 47:07:0000000:92536(6)
1728	1729	по границе земельного участка с кадастровым номером 47:07:0000000:92536(6)
1729	1730	по границе земельного участка с кадастровым номером 47:07:0000000:92536(6)
1730	1731	по границе земельного участка с кадастровым номером 47:07:0000000:92536(6)
1731	1732	по границе земельного участка с кадастровым номером 47:07:0000000:92536(6)
1732	1733	по границе земельного участка с кадастровым номером 47:07:0000000:92536(6)
1733	1734	по границе земельного участка с кадастровым номером 47:07:0000000:92536(6)
1734	1735	по границе земельного участка с кадастровым номером 47:07:0000000:92536(6)
1735	1736	по границе земельного участка с кадастровым номером 47:07:0000000:92536(6)
1736	1737	по границе земельного участка с кадастровым номером 47:07:0000000:92536(6)
1737	1738	по границе земельного участка с кадастровым номером 47:07:0000000:92536(6)
1738	1739	по границе земельного участка с кадастровым номером 47:07:0000000:92536(6)
1739	1740	по границе земельного участка с кадастровым номером 47:07:0000000:92536(6)
1740	1741	по границе земельного участка с кадастровым номером 47:07:0000000:92536(6)
1741	1742	по границе земельного участка с кадастровым номером 47:07:0000000:92536(6)
1742	1743	по границе земельного участка с кадастровым номером 47:07:0000000:92536(6)

1	2	3
1743	1744	по границе земельного участка с кадастровым номером 47:07:0000000:92536(6)
1744	1745	по границе земельного участка с кадастровым номером 47:07:0000000:92536(6)
1745	1746	по границе земельного участка с кадастровым номером 47:07:0000000:92536(6)
1746	1747	по границе земельного участка с кадастровым номером 47:07:0000000:92536(6)
1747	1748	по границе земельного участка с кадастровым номером 47:07:0000000:92536(6)
1748	1749	по границе земельного участка с кадастровым номером 47:07:0000000:92536(6)
1749	1750	по границе земельного участка с кадастровым номером 47:07:0000000:92536(6)
1750	1751	по границе земельного участка с кадастровым номером 47:07:0000000:92536(6)
1751	1752	по границе земельного участка с кадастровым номером 47:07:0000000:92536(6)
1752	531	-
1753	1754	по границе земельного участка с кадастровым номером 47:07:0000000:92536(6)
1754	1755	по границе земельного участка с кадастровым номером 47:07:0000000:92536(6)
1755	1756	по границе земельного участка с кадастровым номером 47:07:0000000:92536(6)
1756	1757	по границе земельного участка с кадастровым номером 47:07:0000000:92536(6)
1757	1758	по границе земельного участка с кадастровым номером 47:07:0000000:92536(6)
1758	1759	по границе земельного участка с кадастровым номером 47:07:0000000:92536(6)
1759	1760	по границе земельного участка с кадастровым номером 47:07:0000000:92536(6)
1760	1761	по границе земельного участка с кадастровым номером 47:07:0000000:92536(6)
1761	1762	по границе земельного участка с кадастровым номером 47:07:0000000:92536(6)
1762	1763	по границе земельного участка с кадастровым номером 47:07:0000000:92536(6)
1763	1764	по границе земельного участка с кадастровым номером 47:07:0000000:92536(6)
1764	1765	по границе земельного участка с кадастровым номером 47:07:0000000:92536(6)
1765	1766	по границе земельного участка с кадастровым номером 47:07:0000000:92536(6)
1766	1767	по границе земельного участка с кадастровым номером 47:07:0000000:92536(6)
1767	1768	по границе земельного участка с кадастровым номером 47:07:0000000:92536(6)
1768	1769	по границе земельного участка с кадастровым номером 47:07:0000000:92536(6)
1769	1770	по границе земельного участка с кадастровым номером 47:07:0000000:92536(6)
1770	1771	по границе земельного участка с кадастровым номером 47:07:0000000:92536(6)
1771	1772	по границе земельного участка с кадастровым номером 47:07:0000000:92536(6)
1772	1773	по границе земельного участка с кадастровым номером 47:07:0000000:92536(6)
1773	1774	по границе земельного участка с кадастровым номером 47:07:0000000:92536(6)
1774	1775	по границе земельного участка с кадастровым номером 47:07:0000000:92536(6)
1775	1776	по границе земельного участка с кадастровым номером 47:07:0000000:92536(6)
1776	1777	по границе земельного участка с кадастровым номером 47:07:0000000:92536(6)
1777	1778	по границе земельного участка с кадастровым номером 47:07:0000000:92536(6)
1778	1779	по границе земельного участка с кадастровым номером 47:07:0000000:92536(6)
1779	1780	по границе земельного участка с кадастровым номером 47:07:0000000:92536(6)
1780	1781	по границе земельного участка с кадастровым номером 47:07:0000000:92536(6)
1781	1782	по границе земельного участка с кадастровым номером 47:07:0000000:92536(6)
1782	1783	по границе земельного участка с кадастровым номером 47:07:0000000:92536(6)
1783	1784	по границе земельного участка с кадастровым номером 47:07:0000000:92536(6)
1784	1785	по границе земельного участка с кадастровым номером 47:07:0000000:92536(6)
1785	1662	по границе земельного участка с кадастровым номером 47:07:0000000:92536(6)
1786	1787	по границе земельного участка с кадастровым номером 47:07:0940001:32(8)
1787	1788	по границе земельного участка с кадастровым номером 47:07:0940001:32(8)
1788	1789	по границе земельного участка с кадастровым номером 47:07:0940001:32(8)
1789	1790	по границе земельного участка с кадастровым номером 47:07:0940001:32(8)
1790	1791	по границе земельного участка с кадастровым номером 47:07:0940001:32(8)
1791	1792	по границе земельного участка с кадастровым номером 47:07:0940001:32(8)
1792	1793	по границе земельного участка с кадастровым номером 47:07:0940001:32(8)

1	2	3
1793	1794	по границе земельного участка с кадастровым номером 47:07:0940001:32(8)
1794	1795	по границе земельного участка с кадастровым номером 47:07:0940001:32(8)
1795	1796	по границе земельного участка с кадастровым номером 47:07:0940001:32(8)
1796	1797	по границе земельного участка с кадастровым номером 47:07:0940001:32(8)
1797	1798	по границе земельного участка с кадастровым номером 47:07:0940001:32(8)
1798	1799	по границе земельного участка с кадастровым номером 47:07:0940001:32(8)
1799	1800	по границе земельного участка с кадастровым номером 47:07:0940001:32(8)
1800	1801	по границе земельного участка с кадастровым номером 47:07:0940001:32(8)
1801	1802	по границе земельного участка с кадастровым номером 47:07:0940001:32(8)
1802	1803	по границе земельного участка с кадастровым номером 47:07:0940001:32(8)
1803	1804	по границе земельного участка с кадастровым номером 47:07:0940001:32(8)
1804	1805	по границе земельного участка с кадастровым номером 47:07:0940001:32(8)
1805	1806	по границе земельного участка с кадастровым номером 47:07:0940001:32(8)
1806	1807	по границе земельного участка с кадастровым номером 47:07:0940001:32(8)
1807	1808	по границе земельного участка с кадастровым номером 47:07:0940001:32(8)
1808	1809	по границе земельного участка с кадастровым номером 47:07:0940001:32(8)
1809	1810	по границе земельного участка с кадастровым номером 47:07:0940001:32(8)
1810	1811	по границе земельного участка с кадастровым номером 47:07:0940001:32(8)
1811	1812	по границе земельного участка с кадастровым номером 47:07:0940001:32(8)
1812	1813	по границе земельного участка с кадастровым номером 47:07:0940001:32(8)
1813	1814	по границе земельного участка с кадастровым номером 47:07:0940001:32(8)
1814	1815	по границе земельного участка с кадастровым номером 47:07:0940001:32(8)
1815	1816	по границе земельного участка с кадастровым номером 47:07:0940001:32(8)
1816	1817	по границе земельного участка с кадастровым номером 47:07:0940001:32(8)
1817	1818	по границе земельного участка с кадастровым номером 47:07:0940001:32(8)
1818	1819	по границе земельного участка с кадастровым номером 47:07:0940001:32(8)
1819	1820	по границе земельного участка с кадастровым номером 47:07:0940001:32(8)
1820	1821	по границе земельного участка с кадастровым номером 47:07:0940001:32(8)
1821	1822	по границе земельного участка с кадастровым номером 47:07:0940001:32(8)
1822	1823	по границе земельного участка с кадастровым номером 47:07:0940001:32(8)
1823	1824	по границе земельного участка с кадастровым номером 47:07:0940001:32(8)
1824	1825	по границе земельного участка с кадастровым номером 47:07:0940001:32(8)
1825	1826	по границе земельного участка с кадастровым номером 47:07:0940001:32(8)
1826	1827	по границе земельного участка с кадастровым номером 47:07:0940001:32(8)
1827	1828	по границе земельного участка с кадастровым номером 47:07:0940001:32(8)
1828	1829	по границе земельного участка с кадастровым номером 47:07:0940001:32(8)
1829	1830	по границе земельного участка с кадастровым номером 47:07:0940001:32(8)
1830	1831	по границе земельного участка с кадастровым номером 47:07:0940001:32(8)
1831	1832	по границе земельного участка с кадастровым номером 47:07:0940001:32(8)
1832	1833	по границе земельного участка с кадастровым номером 47:07:0940001:32(8)
1833	1834	по границе земельного участка с кадастровым номером 47:07:0940001:32(8)
1834	1835	по границе земельного участка с кадастровым номером 47:07:0940001:32(8)
1835	1836	по границе земельного участка с кадастровым номером 47:07:0940001:32(8)
1836	1837	по границе земельного участка с кадастровым номером 47:07:0940001:32(8)
1837	1838	по границе земельного участка с кадастровым номером 47:07:0940001:32(8)
1838	1839	по границе земельного участка с кадастровым номером 47:07:0940001:32(8)
1839	1840	по границе земельного участка с кадастровым номером 47:07:0940001:32(8)
1840	1841	по границе земельного участка с кадастровым номером 47:07:0940001:32(8)
1841	1842	по границе земельного участка с кадастровым номером 47:07:0940001:32(8)
1842	1843	по границе земельного участка с кадастровым номером 47:07:0940001:32(8)

1	2	3
1843	1844	по границе земельного участка с кадастровым номером 47:07:0940001:32(8)
1844	1845	-
1845	1846	по границе земельного участка с кадастровым номером 47:07:0940001:913
1846	1847	по границе земельного участка с кадастровым номером 47:07:0940001:913
1847	1848	по границе земельного участка с кадастровым номером 47:07:0940001:913
1848	1849	по границе земельного участка с кадастровым номером 47:07:0940001:913
1849	1850	по границе земельного участка с кадастровым номером 47:07:0940001:913
1850	1851	по границе земельного участка с кадастровым номером 47:07:0940001:913
1851	1852	по границе земельного участка с кадастровым номером 47:07:0940001:913
1852	1853	по границе земельного участка с кадастровым номером 47:07:0940001:913
1853	1854	по границе земельного участка с кадастровым номером 47:07:0940001:913
1854	1855	по границе земельного участка с кадастровым номером 47:07:0940001:913
1855	1856	по границе земельного участка с кадастровым номером 47:07:0940001:913
1856	1857	по границе земельного участка с кадастровым номером 47:07:0940001:913
1857	1858	по границе земельного участка с кадастровым номером 47:07:0940001:913
1858	1859	по границе земельного участка с кадастровым номером 47:07:0940001:913
1859	1860	по границе земельного участка с кадастровым номером 47:07:0940001:913
1860	1861	по границе земельного участка с кадастровым номером 47:07:0940001:913
1861	1862	по границе земельного участка с кадастровым номером 47:07:0940001:913
1862	1863	по границе земельного участка с кадастровым номером 47:07:0940001:913
1863	1864	по границе земельного участка с кадастровым номером 47:07:0940001:913
1864	1865	по границе земельного участка с кадастровым номером 47:07:0940001:913
1865	1866	по границе земельного участка с кадастровым номером 47:07:0940001:913
1866	1867	по границе земельного участка с кадастровым номером 47:07:0940001:913
1867	1868	по границе земельного участка с кадастровым номером 47:07:0940001:913
1868	1869	по границе земельного участка с кадастровым номером 47:07:0940001:913
1869	1870	по границе земельного участка с кадастровым номером 47:07:0940001:913
1870	1871	по границе земельного участка с кадастровым номером 47:07:0940001:913
1871	1872	по границе земельного участка с кадастровым номером 47:07:0940001:913
1872	1873	по границе земельного участка с кадастровым номером 47:07:0940001:913
1873	1874	по границе земельного участка с кадастровым номером 47:07:0940001:913
1874	1875	по границе земельного участка с кадастровым номером 47:07:0940001:913
1875	1876	по границе земельного участка с кадастровым номером 47:07:0940001:913
1876	1877	по границе земельного участка с кадастровым номером 47:07:0940001:913
1877	1878	по границе земельного участка с кадастровым номером 47:07:0940001:913
1878	1879	по границе земельного участка с кадастровым номером 47:07:0940001:913
1879	1880	по границе земельного участка с кадастровым номером 47:07:0940001:913
1880	1881	по границе земельного участка с кадастровым номером 47:07:0940001:913
1881	1882	по границе земельного участка с кадастровым номером 47:07:0940001:913
1882	1883	по границе земельного участка с кадастровым номером 47:07:0940001:913
1883	1884	по границе земельного участка с кадастровым номером 47:07:0940001:913
1884	1885	по границе земельного участка с кадастровым номером 47:07:0940001:913
1885	1886	по границе земельного участка с кадастровым номером 47:07:0940001:913
1886	1887	по границе земельного участка с кадастровым номером 47:07:0940001:913
1887	1888	по границе земельного участка с кадастровым номером 47:07:0940001:913
1888	1889	-
1889	1890	-
1890	1891	по границе земельного участка с кадастровым номером 47:07:0000000:92366
1891	1892	по границе земельного участка с кадастровым номером 47:07:0000000:92366
1892	1893	по границе земельного участка с кадастровым номером 47:07:0000000:92366

1	2	3
1893	1894	по границе земельного участка с кадастровым номером 47:07:0000000:92366
1894	1895	по границе земельного участка с кадастровым номером 47:07:0000000:92366
1895	1896	по границе земельного участка с кадастровым номером 47:07:0000000:92366
1896	1897	по границе земельного участка с кадастровым номером 47:07:0000000:92366
1897	1898	по границе земельного участка с кадастровым номером 47:07:0000000:92366
1898	1899	по границе земельного участка с кадастровым номером 47:07:0000000:92366
1899	1900	по границе земельного участка с кадастровым номером 47:07:0000000:92366
1900	1901	по границе земельного участка с кадастровым номером 47:07:0000000:92366
1901	1902	по границе земельного участка с кадастровым номером 47:07:0000000:92366
1902	1903	по границе земельного участка с кадастровым номером 47:07:0000000:92366
1903	1904	по границе земельного участка с кадастровым номером 47:07:0000000:92366
1904	1905	-
1905	1906	-
1906	1907	-
1907	1908	по границе земельного участка с кадастровым номером 47:07:0000000:92366
1908	1909	по границе земельного участка с кадастровым номером 47:07:0000000:92366
1909	1910	по границе земельного участка с кадастровым номером 47:07:0000000:92366
1910	1911	по границе земельного участка с кадастровым номером 47:07:0000000:92366
1911	1912	по границе земельного участка с кадастровым номером 47:07:0000000:92366
1912	1913	по границе земельного участка с кадастровым номером 47:07:0000000:92366
1913	1914	по границе земельного участка с кадастровым номером 47:07:0000000:92366
1914	1915	по границе земельного участка с кадастровым номером 47:07:0000000:92366
1915	1916	по границе земельного участка с кадастровым номером 47:07:0000000:92366
1916	1917	по границе земельного участка с кадастровым номером 47:07:0000000:92366
1917	1918	по границе земельного участка с кадастровым номером 47:07:0000000:92366
1918	1919	по границе земельного участка с кадастровым номером 47:07:0000000:92366
1919	1920	по границе земельного участка с кадастровым номером 47:07:0000000:92366
1920	1921	по границе земельного участка с кадастровым номером 47:07:0000000:92366
1921	1922	по границе земельного участка с кадастровым номером 47:07:0000000:92366
1922	1923	по границе земельного участка с кадастровым номером 47:07:0000000:92366
1923	1924	по границе земельного участка с кадастровым номером 47:07:0000000:92366
1924	1925	по границе земельного участка с кадастровым номером 47:07:0000000:92366
1925	1926	по границе земельного участка с кадастровым номером 47:07:0000000:92366
1926	1927	по границе земельного участка с кадастровым номером 47:07:0000000:92366
1927	1928	по границе земельного участка с кадастровым номером 47:07:0000000:92366
1928	1929	по границе земельного участка с кадастровым номером 47:07:0000000:92366
1929	1930	по границе земельного участка с кадастровым номером 47:07:0000000:92366
1930	1931	по границе земельного участка с кадастровым номером 47:07:0000000:92366
1931	1932	по границе земельного участка с кадастровым номером 47:07:0000000:92366
1932	1933	по границе земельного участка с кадастровым номером 47:07:0000000:92366
1933	1934	по границе земельного участка с кадастровым номером 47:07:0000000:92366
1934	1935	по границе земельного участка с кадастровым номером 47:07:0000000:92366
1935	1936	по границе земельного участка с кадастровым номером 47:07:0000000:92366
1936	1937	по границе земельного участка с кадастровым номером 47:07:0000000:92366
1937	1938	по границе земельного участка с кадастровым номером 47:07:0000000:92366
1938	1939	по границе земельного участка с кадастровым номером 47:07:0000000:92366
1939	1940	по границе земельного участка с кадастровым номером 47:07:0000000:92366
1940	1941	по границе земельного участка с кадастровым номером 47:07:0000000:92366
1941	1942	по границе земельного участка с кадастровым номером 47:07:0000000:92366
1942	1943	по границе земельного участка с кадастровым номером 47:07:0000000:92366

1	2	3
1943	1944	по границе земельного участка с кадастровым номером 47:07:0000000:92366
1944	1945	по границе земельного участка с кадастровым номером 47:07:0000000:92366
1945	1946	по границе земельного участка с кадастровым номером 47:07:0000000:92366
1946	1947	по границе земельного участка с кадастровым номером 47:07:0000000:92366
1947	1948	по границе земельного участка с кадастровым номером 47:07:0000000:92366
1948	1949	по границе земельного участка с кадастровым номером 47:07:0000000:92366
1949	1950	по границе земельного участка с кадастровым номером 47:07:0000000:92366
1950	1951	по границе земельного участка с кадастровым номером 47:07:0000000:92366
1951	1952	по границе земельного участка с кадастровым номером 47:07:0000000:92366
1952	1953	по границе земельного участка с кадастровым номером 47:07:0000000:92366
1953	1954	по границе земельного участка с кадастровым номером 47:07:0000000:92366
1954	1955	по границе земельного участка с кадастровым номером 47:07:0000000:92366
1955	1956	по границе земельного участка с кадастровым номером 47:07:0000000:92366
1956	1957	по границе земельного участка с кадастровым номером 47:07:0000000:92366
1957	1958	по границе земельного участка с кадастровым номером 47:07:0000000:92366
1958	1959	по границе земельного участка с кадастровым номером 47:07:0000000:92366
1959	1960	по границе земельного участка с кадастровым номером 47:07:0000000:92366
1960	1961	по границе земельного участка с кадастровым номером 47:07:0000000:92366
1961	1962	по границе земельного участка с кадастровым номером 47:07:0000000:92366
1962	1963	по границе земельного участка с кадастровым номером 47:07:0000000:92366
1963	1964	по границе земельного участка с кадастровым номером 47:07:0000000:92366
1964	1965	по границе земельного участка с кадастровым номером 47:07:0000000:92366
1965	1966	по границе земельного участка с кадастровым номером 47:07:0000000:92366
1966	1967	по границе земельного участка с кадастровым номером 47:07:0000000:92366
1967	1968	по границе земельного участка с кадастровым номером 47:07:0000000:92366
1968	1969	по границе земельного участка с кадастровым номером 47:07:0000000:92366
1969	1970	-
1970	1971	по границе земельного участка с кадастровым номером 47:07:0000000:92366
1971	1972	по границе земельного участка с кадастровым номером 47:07:0000000:92366
1972	1973	по границе земельного участка с кадастровым номером 47:07:0000000:92366
1973	1974	по границе земельного участка с кадастровым номером 47:07:0000000:92366
1974	1975	по границе земельного участка с кадастровым номером 47:07:0000000:92366
1975	1976	по границе земельного участка с кадастровым номером 47:07:0000000:92366
1976	1977	по границе земельного участка с кадастровым номером 47:07:0000000:92366
1977	1978	по границе земельного участка с кадастровым номером 47:07:0000000:92366
1978	1979	по границе земельного участка с кадастровым номером 47:07:0000000:92366
1979	1980	по границе земельного участка с кадастровым номером 47:07:0000000:92366
1980	1981	по границе земельного участка с кадастровым номером 47:07:0000000:92366
1981	1982	по границе земельного участка с кадастровым номером 47:07:0000000:92366
1982	1983	по границе земельного участка с кадастровым номером 47:07:0000000:92366
1983	1984	по границе земельного участка с кадастровым номером 47:07:0000000:92366
1984	1985	по границе земельного участка с кадастровым номером 47:07:0000000:92366
1985	1986	по границе земельного участка с кадастровым номером 47:07:0000000:92366
1986	1987	по границе земельного участка с кадастровым номером 47:07:0000000:92366
1987	1988	по границе земельного участка с кадастровым номером 47:07:0000000:92366
1988	1989	по границе земельного участка с кадастровым номером 47:07:0000000:92366
1989	1990	по границе земельного участка с кадастровым номером 47:07:0000000:92366
1990	1991	по границе земельного участка с кадастровым номером 47:07:0000000:92366
1991	1992	по границе земельного участка с кадастровым номером 47:07:0000000:92366
1992	1993	по границе земельного участка с кадастровым номером 47:07:0000000:92366

1	2	3
1993	1994	по границе земельного участка с кадастровым номером 47:07:0000000:92366
1994	1995	по границе земельного участка с кадастровым номером 47:07:0000000:92366
1995	1996	по границе земельного участка с кадастровым номером 47:07:0000000:92366
1996	1997	по границе земельного участка с кадастровым номером 47:07:0000000:92366
1997	1998	по границе земельного участка с кадастровым номером 47:07:0000000:92366
1998	1999	по границе земельного участка с кадастровым номером 47:07:0000000:92366
1999	2000	по границе земельного участка с кадастровым номером 47:07:0000000:92366
2000	2001	по границе земельного участка с кадастровым номером 47:07:0000000:92366
2001	2002	по границе земельного участка с кадастровым номером 47:07:0000000:92366
2002	2003	по границе земельного участка с кадастровым номером 47:07:0000000:92366
2003	2004	по границе земельного участка с кадастровым номером 47:07:0000000:92366
2004	2005	по границе земельного участка с кадастровым номером 47:07:0000000:92366
2005	2006	по границе земельного участка с кадастровым номером 47:07:0000000:92366
2006	2007	по границе земельного участка с кадастровым номером 47:07:0000000:92366
2007	2008	по границе земельного участка с кадастровым номером 47:07:0000000:92366
2008	2009	по границе земельного участка с кадастровым номером 47:07:0000000:92366
2009	2010	по границе земельного участка с кадастровым номером 47:07:0000000:92366
2010	2011	по границе земельного участка с кадастровым номером 47:07:0000000:92366
2011	2012	по границе земельного участка с кадастровым номером 47:07:0000000:92366
2012	2013	по границе земельного участка с кадастровым номером 47:07:0000000:92366
2013	2014	по границе земельного участка с кадастровым номером 47:07:0000000:92366
2014	2015	по границе земельного участка с кадастровым номером 47:07:0000000:92366
2015	2016	по границе земельного участка с кадастровым номером 47:07:0000000:92366
2016	2017	по границе земельного участка с кадастровым номером 47:07:0000000:92366
2017	2018	по границе земельного участка с кадастровым номером 47:07:0000000:92366
2018	2019	по границе земельного участка с кадастровым номером 47:07:0000000:92366
2019	2020	по границе земельного участка с кадастровым номером 47:07:0000000:92366
2020	2021	по границе земельного участка с кадастровым номером 47:07:0000000:92366
2021	2022	по границе земельного участка с кадастровым номером 47:07:0000000:92366
2022	2023	по границе земельного участка с кадастровым номером 47:07:0000000:92366
2023	2024	по границе земельного участка с кадастровым номером 47:07:0000000:92366
2024	2025	по границе земельного участка с кадастровым номером 47:07:0000000:92366
2025	2026	по границе земельного участка с кадастровым номером 47:07:0000000:92366
2026	2027	по границе земельного участка с кадастровым номером 47:07:0000000:92366
2027	2028	по границе земельного участка с кадастровым номером 47:07:0000000:92366
2028	2029	по границе земельного участка с кадастровым номером 47:07:0000000:92366
2029	2030	по границе земельного участка с кадастровым номером 47:07:0000000:92366
2030	2031	по границе земельного участка с кадастровым номером 47:07:0000000:92366
2031	2032	по границе земельного участка с кадастровым номером 47:07:0000000:92366
2032	2033	по границе земельного участка с кадастровым номером 47:07:0000000:92366
2033	2034	по границе земельного участка с кадастровым номером 47:07:0000000:92366
2034	2035	по границе земельного участка с кадастровым номером 47:07:0000000:92366
2035	2036	по границе земельного участка с кадастровым номером 47:07:0000000:92366
2036	2037	по границе земельного участка с кадастровым номером 47:07:0000000:92366
2037	2038	по границе земельного участка с кадастровым номером 47:07:0000000:92366
2038	2039	по границе земельного участка с кадастровым номером 47:07:0000000:92366
2039	2040	по границе земельного участка с кадастровым номером 47:07:0000000:92366
2040	2041	по границе земельного участка с кадастровым номером 47:07:0000000:92366
2041	2042	по границе земельного участка с кадастровым номером 47:07:0000000:92366
2042	2043	по границе земельного участка с кадастровым номером 47:07:0000000:92366

1	2	3
2043	2044	по границе земельного участка с кадастровым номером 47:07:0000000:92366
2044	2045	по границе земельного участка с кадастровым номером 47:07:0000000:92366
2045	2046	по границе земельного участка с кадастровым номером 47:07:0000000:92366
2046	2047	по границе земельного участка с кадастровым номером 47:07:0000000:92366
2047	2048	-
2048	2049	-
2049	2050	-
2050	2051	по границе земельного участка с кадастровым номером 47:07:0000000:92366
2051	2052	по границе земельного участка с кадастровым номером 47:07:0000000:92366
2052	2053	по границе земельного участка с кадастровым номером 47:07:0000000:92366
2053	2054	по границе земельного участка с кадастровым номером 47:07:0000000:92366
2054	2055	по границе земельного участка с кадастровым номером 47:07:0000000:92366
2055	2056	по границе земельного участка с кадастровым номером 47:07:0000000:92366
2056	2057	по границе земельного участка с кадастровым номером 47:07:0000000:92366
2057	2058	по границе земельного участка с кадастровым номером 47:07:0000000:92366
2058	2059	по границе земельного участка с кадастровым номером 47:07:0000000:92366
2059	2060	по границе земельного участка с кадастровым номером 47:07:0000000:92366
2060	2061	по границе земельного участка с кадастровым номером 47:07:0000000:92366
2061	2062	по границе земельного участка с кадастровым номером 47:07:0000000:92366
2062	2063	по границе земельного участка с кадастровым номером 47:07:0000000:92366
2063	2064	по границе земельного участка с кадастровым номером 47:07:0000000:92366
2064	2065	по границе земельного участка с кадастровым номером 47:07:0000000:92366
2065	2066	по границе земельного участка с кадастровым номером 47:07:0000000:92366
2066	2067	по границе земельного участка с кадастровым номером 47:07:0000000:92366
2067	2068	по границе земельного участка с кадастровым номером 47:07:0000000:92366
2068	2069	-
2069	2070	-
2070	2071	по границе земельного участка с кадастровым номером 47:07:0940001:913
2071	2072	по границе земельного участка с кадастровым номером 47:07:0940001:913
2072	2073	по границе земельного участка с кадастровым номером 47:07:0940001:913
2073	2074	по границе земельного участка с кадастровым номером 47:07:0940001:913
2074	2075	по границе земельного участка с кадастровым номером 47:07:0940001:913
2075	2076	по границе земельного участка с кадастровым номером 47:07:0940001:913
2076	2077	по границе земельного участка с кадастровым номером 47:07:0940001:913
2077	2078	по границе земельного участка с кадастровым номером 47:07:0940001:913
2078	2079	по границе земельного участка с кадастровым номером 47:07:0940001:913
2079	2080	по границе земельного участка с кадастровым номером 47:07:0940001:913
2080	2081	по границе земельного участка с кадастровым номером 47:07:0940001:913
2081	2082	по границе земельного участка с кадастровым номером 47:07:0940001:913
2082	2083	по границе земельного участка с кадастровым номером 47:07:0940001:913
2083	2084	по границе земельного участка с кадастровым номером 47:07:0940001:913
2084	2085	по границе земельного участка с кадастровым номером 47:07:0940001:913
2085	2086	по границе земельного участка с кадастровым номером 47:07:0940001:913
2086	2087	по границе земельного участка с кадастровым номером 47:07:0940001:913
2087	2088	по границе земельного участка с кадастровым номером 47:07:0940001:913
2088	2089	по границе земельного участка с кадастровым номером 47:07:0940001:913
2089	2090	по границе земельного участка с кадастровым номером 47:07:0940001:913
2090	2091	по границе земельного участка с кадастровым номером 47:07:0940001:913
2091	2092	по границе земельного участка с кадастровым номером 47:07:0940001:913
2092	2093	по границе земельного участка с кадастровым номером 47:07:0940001:913

1	2	3
2093	2094	по границе земельного участка с кадастровым номером 47:07:0940001:913
2094	2095	по границе земельного участка с кадастровым номером 47:07:0940001:913
2095	2096	по границе земельного участка с кадастровым номером 47:07:0940001:913
2096	2097	по границе земельного участка с кадастровым номером 47:07:0940001:913
2097	2098	по границе земельного участка с кадастровым номером 47:07:0940001:913
2098	2099	по границе земельного участка с кадастровым номером 47:07:0940001:913
2099	2100	по границе земельного участка с кадастровым номером 47:07:0940001:913
2100	2101	по границе земельного участка с кадастровым номером 47:07:0940001:913
2101	2102	по границе земельного участка с кадастровым номером 47:07:0940001:913
2102	2103	по границе земельного участка с кадастровым номером 47:07:0940001:913
2103	2104	по границе земельного участка с кадастровым номером 47:07:0940001:913
2104	2105	по границе земельного участка с кадастровым номером 47:07:0940001:913
2105	2106	по границе земельного участка с кадастровым номером 47:07:0940001:913
2106	2107	по границе земельного участка с кадастровым номером 47:07:0940001:913
2107	2108	по границе земельного участка с кадастровым номером 47:07:0940001:913
2108	2109	по границе земельного участка с кадастровым номером 47:07:0940001:913
2109	2110	по границе земельного участка с кадастровым номером 47:07:0940001:913
2110	2111	по границе земельного участка с кадастровым номером 47:07:0940001:913
2111	2112	по границе земельного участка с кадастровым номером 47:07:0940001:913
2112	2113	-
2113	2114	по границе земельного участка с кадастровым номером 47:07:0940001:32(8)
2114	2115	по границе земельного участка с кадастровым номером 47:07:0940001:32(8)
2115	2116	по границе земельного участка с кадастровым номером 47:07:0940001:32(8)
2116	2117	по границе земельного участка с кадастровым номером 47:07:0940001:32(8)
2117	2118	по границе земельного участка с кадастровым номером 47:07:0940001:32(8)
2118	2119	по границе земельного участка с кадастровым номером 47:07:0940001:32(8)
2119	2120	по границе земельного участка с кадастровым номером 47:07:0940001:32(8)
2120	2121	по границе земельного участка с кадастровым номером 47:07:0940001:32(8)
2121	2122	по границе земельного участка с кадастровым номером 47:07:0940001:32(8)
2122	2123	по границе земельного участка с кадастровым номером 47:07:0940001:32(8)
2123	2124	по границе земельного участка с кадастровым номером 47:07:0940001:32(8)
2124	2125	по границе земельного участка с кадастровым номером 47:07:0940001:32(8)
2125	2126	по границе земельного участка с кадастровым номером 47:07:0940001:32(8)
2126	2127	по границе земельного участка с кадастровым номером 47:07:0940001:32(8)
2127	2128	по границе земельного участка с кадастровым номером 47:07:0940001:32(8)
2128	2129	по границе земельного участка с кадастровым номером 47:07:0940001:32(8)
2129	2130	по границе земельного участка с кадастровым номером 47:07:0940001:32(8)
2130	2131	по границе земельного участка с кадастровым номером 47:07:0940001:32(8)
2131	2132	по границе земельного участка с кадастровым номером 47:07:0940001:32(8)
2132	2133	по границе земельного участка с кадастровым номером 47:07:0940001:32(8)
2133	2134	по границе земельного участка с кадастровым номером 47:07:0940001:32(8)
2134	2135	по границе земельного участка с кадастровым номером 47:07:0940001:32(8)
2135	2136	по границе земельного участка с кадастровым номером 47:07:0940001:32(8)
2136	2137	по границе земельного участка с кадастровым номером 47:07:0940001:32(8)
2137	2138	по границе земельного участка с кадастровым номером 47:07:0940001:32(8)
2138	2139	по границе земельного участка с кадастровым номером 47:07:0940001:32(8)
2139	2140	по границе земельного участка с кадастровым номером 47:07:0940001:32(8)
2140	2141	по границе земельного участка с кадастровым номером 47:07:0940001:32(8)
2141	2142	по границе земельного участка с кадастровым номером 47:07:0940001:32(8)
2142	2143	по границе земельного участка с кадастровым номером 47:07:0940001:32(8)

1	2	3
2143	2144	по границе земельного участка с кадастровым номером 47:07:0940001:32(8)
2144	2145	по границе земельного участка с кадастровым номером 47:07:0940001:32(8)
2145	2146	по границе земельного участка с кадастровым номером 47:07:0940001:32(8)
2146	2147	по границе земельного участка с кадастровым номером 47:07:0940001:32(8)
2147	2148	по границе земельного участка с кадастровым номером 47:07:0940001:32(8)
2148	2149	по границе земельного участка с кадастровым номером 47:07:0940001:32(8)
2149	2150	по границе земельного участка с кадастровым номером 47:07:0940001:32(8)
2150	2151	по границе земельного участка с кадастровым номером 47:07:0940001:32(8)
2151	2152	по границе земельного участка с кадастровым номером 47:07:0940001:32(8)
2152	2153	по границе земельного участка с кадастровым номером 47:07:0940001:32(8)
2153	2154	по границе земельного участка с кадастровым номером 47:07:0940001:32(8)
2154	2155	по границе земельного участка с кадастровым номером 47:07:0940001:32(8)
2155	2156	по границе земельного участка с кадастровым номером 47:07:0940001:32(8)
2156	2157	по границе земельного участка с кадастровым номером 47:07:0940001:32(8)
2157	2158	по границе земельного участка с кадастровым номером 47:07:0940001:32(8)
2158	2159	по границе земельного участка с кадастровым номером 47:07:0940001:32(8)
2159	2160	по границе земельного участка с кадастровым номером 47:07:0940001:32(8)
2160	2161	по границе земельного участка с кадастровым номером 47:07:0940001:32(8)
2161	2162	по границе земельного участка с кадастровым номером 47:07:0940001:32(8)
2162	2163	по границе земельного участка с кадастровым номером 47:07:0940001:32(8)
2163	2164	по границе земельного участка с кадастровым номером 47:07:0940001:32(8)
2164	2165	по границе земельного участка с кадастровым номером 47:07:0940001:32(8)
2165	2166	по границе земельного участка с кадастровым номером 47:07:0940001:32(8)
2166	2167	по границе земельного участка с кадастровым номером 47:07:0940001:32(8)
2167	2168	по границе земельного участка с кадастровым номером 47:07:0940001:32(8)
2168	2169	по границе земельного участка с кадастровым номером 47:07:0940001:32(8)
2169	2170	по границе земельного участка с кадастровым номером 47:07:0940001:32(8)
2170	2171	по границе земельного участка с кадастровым номером 47:07:0940001:32(8)
2171	2172	по границе земельного участка с кадастровым номером 47:07:0940001:32(8)
2172	2173	по границе земельного участка с кадастровым номером 47:07:0940001:32(8)
2173	2174	по границе земельного участка с кадастровым номером 47:07:0940001:32(8)
2174	2175	по границе земельного участка с кадастровым номером 47:07:0940001:32(8)
2175	2176	по границе земельного участка с кадастровым номером 47:07:0940001:32(8)
2176	2177	по границе земельного участка с кадастровым номером 47:07:0940001:32(8)
2177	2178	по границе земельного участка с кадастровым номером 47:07:0940001:32(8)
2178	2179	по границе земельного участка с кадастровым номером 47:07:0940001:32(8)
2179	2180	по границе земельного участка с кадастровым номером 47:07:0940001:32(8)
2180	2181	по границе земельного участка с кадастровым номером 47:07:0940001:32(8)
2181	2182	по границе земельного участка с кадастровым номером 47:07:0940001:32(8)
2182	2183	по границе земельного участка с кадастровым номером 47:07:0940001:32(8)
2183	2184	по границе земельного участка с кадастровым номером 47:07:0940001:32(8)
2184	2185	по границе земельного участка с кадастровым номером 47:07:0940001:32(8)
2185	2186	по границе земельного участка с кадастровым номером 47:07:0940001:32(8)
2186	2187	по границе земельного участка с кадастровым номером 47:07:0940001:32(8)
2187	2188	по границе земельного участка с кадастровым номером 47:07:0940001:32(8)
2188	2189	по границе земельного участка с кадастровым номером 47:07:0940001:32(8)
2189	2190	по границе земельного участка с кадастровым номером 47:07:0940001:32(8)
2190	2191	по границе земельного участка с кадастровым номером 47:07:0940001:32(8)
2191	2192	по границе земельного участка с кадастровым номером 47:07:0940001:32(8)
2192	2193	по границе земельного участка с кадастровым номером 47:07:0940001:32(8)

1	2	3
2193	2194	по границе земельного участка с кадастровым номером 47:07:0940001:32(8)
2194	2195	по границе земельного участка с кадастровым номером 47:07:0940001:32(8)
2195	2196	по границе земельного участка с кадастровым номером 47:07:0940001:32(8)
2196	2197	по границе земельного участка с кадастровым номером 47:07:0940001:32(8)
2197	2198	по границе земельного участка с кадастровым номером 47:07:0940001:32(8)
2198	2199	по границе земельного участка с кадастровым номером 47:07:0940001:32(8)
2199	2200	по границе земельного участка с кадастровым номером 47:07:0940001:32(8)
2200	2201	по границе земельного участка с кадастровым номером 47:07:0940001:32(8)
2201	2202	по границе земельного участка с кадастровым номером 47:07:0940001:32(8)
2202	2203	по границе земельного участка с кадастровым номером 47:07:0940001:32(8)
2203	2204	по границе земельного участка с кадастровым номером 47:07:0940001:32(8)
2204	2205	по границе земельного участка с кадастровым номером 47:07:0940001:32(8)
2205	2206	по границе земельного участка с кадастровым номером 47:07:0940001:32(8)
2206	2207	по границе земельного участка с кадастровым номером 47:07:0940001:32(8)
2207	2208	по границе земельного участка с кадастровым номером 47:07:0940001:32(8)
2208	2209	по границе земельного участка с кадастровым номером 47:07:0940001:32(8)
2209	2210	по границе земельного участка с кадастровым номером 47:07:0940001:32(8)
2210	2211	по границе земельного участка с кадастровым номером 47:07:0940001:32(8)
2211	2212	по границе земельного участка с кадастровым номером 47:07:0940001:32(8)
2212	2213	по границе земельного участка с кадастровым номером 47:07:0940001:32(8)
2213	2214	по границе земельного участка с кадастровым номером 47:07:0940001:32(8)
2214	2215	по границе земельного участка с кадастровым номером 47:07:0940001:32(8)
2215	2216	по границе земельного участка с кадастровым номером 47:07:0940001:32(8)
2216	2217	по границе земельного участка с кадастровым номером 47:07:0940001:32(8)
2217	2218	по границе земельного участка с кадастровым номером 47:07:0940001:32(8)
2218	2219	по границе земельного участка с кадастровым номером 47:07:0940001:32(8)
2219	2220	по границе земельного участка с кадастровым номером 47:07:0940001:32(8)
2220	2221	по границе земельного участка с кадастровым номером 47:07:0940001:32(8)
2221	2222	по границе земельного участка с кадастровым номером 47:07:0940001:32(8)
2222	2223	по границе земельного участка с кадастровым номером 47:07:0940001:32(8)
2223	2224	по границе земельного участка с кадастровым номером 47:07:0940001:32(8)
2224	2225	по границе земельного участка с кадастровым номером 47:07:0940001:32(8)
2225	2226	по границе земельного участка с кадастровым номером 47:07:0940001:32(8)
2226	2227	по границе земельного участка с кадастровым номером 47:07:0940001:32(8)
2227	2228	по границе земельного участка с кадастровым номером 47:07:0940001:32(8)
2228	2229	по границе земельного участка с кадастровым номером 47:07:0940001:32(8)
2229	2230	по границе земельного участка с кадастровым номером 47:07:0940001:32(8)
2230	2231	по границе земельного участка с кадастровым номером 47:07:0940001:32(8)
2231	2232	по границе земельного участка с кадастровым номером 47:07:0940001:32(8)
2232	2233	по границе земельного участка с кадастровым номером 47:07:0940001:32(8)
2233	2234	по границе земельного участка с кадастровым номером 47:07:0940001:32(8)
2234	2235	по границе земельного участка с кадастровым номером 47:07:0940001:32(8)
2235	2236	по границе земельного участка с кадастровым номером 47:07:0940001:32(8)
2236	2237	по границе земельного участка с кадастровым номером 47:07:0940001:32(8)
2237	2238	по границе земельного участка с кадастровым номером 47:07:0940001:32(8)
2238	2239	по границе земельного участка с кадастровым номером 47:07:0940001:32(8)
2239	2240	по границе земельного участка с кадастровым номером 47:07:0940001:32(8)
2240	2241	по границе земельного участка с кадастровым номером 47:07:0940001:32(8)
2241	2242	по границе земельного участка с кадастровым номером 47:07:0940001:32(8)
2242	2243	по границе земельного участка с кадастровым номером 47:07:0940001:32(8)

1	2	3
2243	2244	по границе земельного участка с кадастровым номером 47:07:0940001:32(8)
2244	2245	по границе земельного участка с кадастровым номером 47:07:0940001:32(8)
2245	2246	по границе земельного участка с кадастровым номером 47:07:0940001:32(8)
2246	2247	по границе земельного участка с кадастровым номером 47:07:0940001:32(8)
2247	2248	по границе земельного участка с кадастровым номером 47:07:0940001:32(8)
2248	2249	по границе земельного участка с кадастровым номером 47:07:0940001:32(8)
2249	2250	по границе земельного участка с кадастровым номером 47:07:0940001:32(8)
2250	2251	по границе земельного участка с кадастровым номером 47:07:0940001:32(8)
2251	2252	по границе земельного участка с кадастровым номером 47:07:0940001:32(8)
2252	2253	по границе земельного участка с кадастровым номером 47:07:0940001:32(8)
2253	2254	по границе земельного участка с кадастровым номером 47:07:0940001:32(8)
2254	2255	по границе земельного участка с кадастровым номером 47:07:0940001:32(8)
2255	2256	по границе земельного участка с кадастровым номером 47:07:0940001:32(8)
2256	2257	по границе земельного участка с кадастровым номером 47:07:0940001:32(8)
2257	2258	по границе земельного участка с кадастровым номером 47:07:0940001:32(8)
2258	2259	по границе земельного участка с кадастровым номером 47:07:0940001:32(8)
2259	2260	по границе земельного участка с кадастровым номером 47:07:0940001:32(8)
2260	2261	по границе земельного участка с кадастровым номером 47:07:0940001:32(8)
2261	2262	по границе земельного участка с кадастровым номером 47:07:0940001:32(8)
2262	2263	по границе земельного участка с кадастровым номером 47:07:0940001:32(8)
2263	2264	по границе земельного участка с кадастровым номером 47:07:0940001:32(8)
2264	2265	по границе земельного участка с кадастровым номером 47:07:0940001:32(8)
2265	2266	по границе земельного участка с кадастровым номером 47:07:0940001:32(8)
2266	2267	по границе земельного участка с кадастровым номером 47:07:0940001:32(8)
2267	2268	по границе земельного участка с кадастровым номером 47:07:0940001:32(8)
2268	1786	по границе земельного участка с кадастровым номером 47:07:0940001:32(8)
2269	2270	по границе земельного участка с кадастровым номером 47:07:0000000:92536(2)
2270	2271	-
2271	2272	-
2272	2273	по границе земельного участка с кадастровым номером 47:07:0000000:92536(2)
2273	2274	по границе земельного участка с кадастровым номером 47:07:0000000:92536(2)
2274	2275	по границе земельного участка с кадастровым номером 47:07:0000000:92536(2)
2275	2276	по границе земельного участка с кадастровым номером 47:07:0000000:92536(2)
2276	2277	по границе земельного участка с кадастровым номером 47:07:0000000:92536(2)
2277	2278	по границе земельного участка с кадастровым номером 47:07:0000000:92536(2)
2278	2279	по границе земельного участка с кадастровым номером 47:07:0000000:92536(2)
2279	2280	по границе земельного участка с кадастровым номером 47:07:0000000:92536(2)
2280	2281	по границе земельного участка с кадастровым номером 47:07:0000000:92536(2)
2281	2282	по границе земельного участка с кадастровым номером 47:07:0000000:92536(2)
2282	2283	по границе земельного участка с кадастровым номером 47:07:0000000:92536(2)
2283	2284	по границе земельного участка с кадастровым номером 47:07:0000000:92536(2)
2284	2285	по границе земельного участка с кадастровым номером 47:07:0000000:92536(2)
2285	2286	по границе земельного участка с кадастровым номером 47:07:0000000:92536(2)
2286	810	-
2287	2288	-
2288	2289	по границе земельного участка с кадастровым номером 47:07:0000000:92536(2)
2289	2290	по границе земельного участка с кадастровым номером 47:07:0000000:92536(2)
2290	2291	по границе земельного участка с кадастровым номером 47:07:0000000:92536(2)
2291	2292	по границе земельного участка с кадастровым номером 47:07:0000000:92536(2)
2292	2293	по границе земельного участка с кадастровым номером 47:07:0000000:92536(2)

1	2	3
2293	2294	по границе земельного участка с кадастровым номером 47:07:0000000:92536(2)
2294	2295	по границе земельного участка с кадастровым номером 47:07:0000000:92536(2)
2295	2296	по границе земельного участка с кадастровым номером 47:07:1869001:113
2296	2297	по границе земельного участка с кадастровым номером 47:07:1869001:113
2297	2298	по границе земельного участка с кадастровым номером 47:07:1869001:113
2298	2299	по границе земельного участка с кадастровым номером 47:07:0000000:92536(2)
2299	2300	по границе земельного участка с кадастровым номером 47:07:0000000:92536(2)
2300	2301	по границе земельного участка с кадастровым номером 47:07:0000000:92536(2)
2301	2302	по границе земельного участка с кадастровым номером 47:07:0000000:92536(2)
2302	2303	по границе земельного участка с кадастровым номером 47:07:0000000:92536(2)
2303	2304	по границе земельного участка с кадастровым номером 47:07:0000000:92536(2)
2304	2305	по границе земельного участка с кадастровым номером 47:07:0000000:92536(2)
2305	2306	по границе земельного участка с кадастровым номером 47:07:0000000:92536(2)
2306	2307	по границе земельного участка с кадастровым номером 47:07:0000000:92536(2)
2307	2308	по границе земельного участка с кадастровым номером 47:07:0000000:92536(2)
2308	2309	по границе земельного участка с кадастровым номером 47:07:0000000:92536(2)
2309	2310	по границе земельного участка с кадастровым номером 47:07:0918009:59
2310	2311	по границе земельного участка с кадастровым номером 47:07:0918009:59
2311	2312	по границе земельного участка с кадастровым номером 47:07:0918009:59
2312	2313	по границе земельного участка с кадастровым номером 47:07:0000000:92536(2)
2313	2314	по границе земельного участка с кадастровым номером 47:07:0000000:92536(2)
2314	2315	по границе земельного участка с кадастровым номером 47:07:0000000:92536(2)
2315	2316	по границе земельного участка с кадастровым номером 47:07:0000000:92536(2)
2316	2317	по границе земельного участка с кадастровым номером 47:07:0000000:92536(2)
2317	2318	по границе земельного участка с кадастровым номером 47:07:0000000:92536(2)
2318	2319	по границе земельного участка с кадастровым номером 47:07:1820001:32
2319	2320	по границе земельного участка с кадастровым номером 47:07:0000000:92536(2)
2320	867	-
2321	2322	-
2322	2323	по границе земельного участка с кадастровым номером 47:07:0000000:92536(2)
2323	2324	по границе земельного участка с кадастровым номером 47:07:0000000:92536(2)
2324	2269	по границе земельного участка с кадастровым номером 47:07:0000000:92536(2)
2325	2326	по границе земельного участка с кадастровым номером 47:07:0000000:92536(1)
2326	2327	-
2327	2328	-
2328	2329	по границе земельного участка с кадастровым номером 47:07:0000000:92536(1)
2329	2330	по границе земельного участка с кадастровым номером 47:07:0000000:92536(1)
2330	1134	-
2331	2332	-
2332	2333	по границе земельного участка с кадастровым номером 47:07:0000000:92536(1)
2333	2334	-
2334	2335	-
2335	2336	-
2336	2337	-
2337	2338	-
2338	2339	-
2339	2340	-
2340	2341	-
2341	2342	-
2342	2343	-

1	2	3
2343	2344	-
2344	2345	-
2345	2346	-
2346	2347	-
2347	2348	-
2348	2349	-
2349	2350	-
2350	2351	по границе земельного участка с кадастровым номером 47:07:0953004:59
2351	2352	-
2352	1207	-
2353	2325	-
2354	2355	-
2355	2356	-
2356	2357	-
2357	2354	-
2358	2359	-
2359	2360	-
2360	2361	-
2361	2362	-
2362	2363	-
2363	2364	-
2364	2365	-
2365	2366	-
2366	2367	-
2367	2368	-
2368	2369	-
2369	2370	-
2370	2371	-
2371	2372	-
2372	2373	-
2373	2374	-
2374	2358	-
2375	2376	-
2376	2377	по границе земельного участка с кадастровым номером 47:07:0000000:90902
2377	2378	по границе земельного участка с кадастровым номером 47:07:0000000:90902
2378	2379	по границе земельного участка с кадастровым номером 47:07:0000000:90902
2379	2380	по границе земельного участка с кадастровым номером 47:07:0000000:90902
2380	2381	по границе земельного участка с кадастровым номером 47:07:0000000:90902
2381	2382	по границе земельного участка с кадастровым номером 47:07:0000000:90902
2382	2383	по границе земельного участка с кадастровым номером 47:07:0000000:90902
2383	2384	по границе земельного участка с кадастровым номером 47:07:0000000:90902
2384	2385	по границе земельного участка с кадастровым номером 47:07:0000000:90902
2385	2386	по границе земельного участка с кадастровым номером 47:07:0000000:90902
2386	2387	по границе земельного участка с кадастровым номером 47:07:0000000:90902
2387	2388	по границе земельного участка с кадастровым номером 47:07:0000000:90902
2388	2389	по границе земельного участка с кадастровым номером 47:07:0000000:90902
2389	2390	по границе земельного участка с кадастровым номером 47:07:0000000:90902
2390	2391	по границе земельного участка с кадастровым номером 47:07:0000000:90902
2391	2392	по границе земельного участка с кадастровым номером 47:07:0953004:199
2392	2393	по границе земельного участка с кадастровым номером 47:07:0953004:199

1	2	3
2393	2394	-
2394	2395	-
2395	2396	по границе земельного участка с кадастровым номером 47:07:0000000:90902
2396	2397	по границе земельного участка с кадастровым номером 47:07:0000000:90902
2397	2398	по границе земельного участка с кадастровым номером 47:07:0000000:90902
2398	2399	по границе земельного участка с кадастровым номером 47:07:0000000:90902
2399	2400	по границе земельного участка с кадастровым номером 47:07:0000000:90902
2400	2401	по границе земельного участка с кадастровым номером 47:07:0000000:90902
2401	2402	по границе земельного участка с кадастровым номером 47:07:0000000:90902
2402	2403	по границе земельного участка с кадастровым номером 47:07:0000000:90902
2403	2404	по границе земельного участка с кадастровым номером 47:07:0000000:90902
2404	2405	по границе земельного участка с кадастровым номером 47:07:0000000:90902
2405	2406	по границе земельного участка с кадастровым номером 47:07:0000000:90902
2406	2407	по границе земельного участка с кадастровым номером 47:07:0000000:90902
2407	2408	по границе земельного участка с кадастровым номером 47:07:0000000:90902
2408	2409	по границе земельного участка с кадастровым номером 47:07:0000000:90902
2409	2410	по границе земельного участка с кадастровым номером 47:07:0000000:90902
2410	2411	по границе земельного участка с кадастровым номером 47:07:0000000:90902
2411	2412	по границе земельного участка с кадастровым номером 47:07:0000000:90902
2412	2413	по границе земельного участка с кадастровым номером 47:07:0000000:90902
2413	2414	по границе земельного участка с кадастровым номером 47:07:0000000:90902
2414	2415	по границе земельного участка с кадастровым номером 47:07:0000000:90902
2415	2416	по границе земельного участка с кадастровым номером 47:07:0000000:90902
2416	2417	по границе земельного участка с кадастровым номером 47:07:0000000:90902
2417	2418	по границе земельного участка с кадастровым номером 47:07:0000000:90902
2418	2419	по границе земельного участка с кадастровым номером 47:07:0000000:90902
2419	2420	по границе земельного участка с кадастровым номером 47:07:0000000:90902
2420	2421	по границе земельного участка с кадастровым номером 47:07:0000000:90902
2421	2422	по границе земельного участка с кадастровым номером 47:07:0000000:90902
2422	2423	по границе земельного участка с кадастровым номером 47:07:0000000:90902
2423	2424	по границе земельного участка с кадастровым номером 47:07:0000000:90902
2424	2425	по границе земельного участка с кадастровым номером 47:07:0000000:90902
2425	2426	по границе земельного участка с кадастровым номером 47:07:0000000:90415
2426	2427	по границе земельного участка с кадастровым номером 47:07:0000000:90415
2427	2428	по границе земельного участка с кадастровым номером 47:07:0000000:90415
2428	2429	по границе земельного участка с кадастровым номером 47:07:0000000:90415
2429	2430	по границе земельного участка с кадастровым номером 47:07:0000000:90415
2430	2431	по границе земельного участка с кадастровым номером 47:07:0000000:90415
2431	2432	по границе земельного участка с кадастровым номером 47:07:0000000:90415
2432	2433	по границе земельного участка с кадастровым номером 47:07:0000000:90415
2433	2434	по границе земельного участка с кадастровым номером 47:07:0000000:90415
2434	2435	по границе земельного участка с кадастровым номером 47:07:0000000:90415
2435	2436	по границе земельного участка с кадастровым номером 47:07:0000000:90415
2436	2437	по границе земельного участка с кадастровым номером 47:07:0000000:90415
2437	2438	по границе земельного участка с кадастровым номером 47:07:0000000:90415
2438	2439	по границе земельного участка с кадастровым номером 47:07:0000000:90415
2439	2440	по границе земельного участка с кадастровым номером 47:07:0000000:90415
2440	2441	по границе земельного участка с кадастровым номером 47:07:0000000:90415
2441	2442	по границе земельного участка с кадастровым номером 47:07:0000000:90415
2442	2443	по границе земельного участка с кадастровым номером 47:07:0000000:90415

1	2	3
2443	2444	по границе земельного участка с кадастровым номером 47:07:0000000:90415
2444	2445	по границе земельного участка с кадастровым номером 47:07:0000000:90415
2445	1083	-
2446	2447	по границе земельного участка с кадастровым номером 47:07:0000000:90415
2447	2448	по границе земельного участка с кадастровым номером 47:07:0000000:90415
2448	2449	по границе земельного участка с кадастровым номером 47:07:0000000:90415
2449	2450	по границе земельного участка с кадастровым номером 47:07:0000000:90415
2450	2451	по границе земельного участка с кадастровым номером 47:07:0906006:18
2451	2452	по границе земельного участка с кадастровым номером 47:07:0000000:90415
2452	2453	по границе земельного участка с кадастровым номером 47:07:0000000:90415
2453	2454	по границе земельного участка с кадастровым номером 47:07:0000000:90415
2454	2455	по границе земельного участка с кадастровым номером 47:07:0000000:90415
2455	2456	по границе земельного участка с кадастровым номером 47:07:0000000:90415
2456	2457	по границе земельного участка с кадастровым номером 47:07:0000000:90415
2457	2458	по границе земельного участка с кадастровым номером 47:07:0000000:90415
2458	2459	по границе земельного участка с кадастровым номером 47:07:0000000:90415
2459	2460	по границе земельного участка с кадастровым номером 47:07:0000000:90415
2460	2461	по границе земельного участка с кадастровым номером 47:07:0000000:90415
2461	2462	по границе земельного участка с кадастровым номером 47:07:0000000:90415
2462	2463	по границе земельного участка с кадастровым номером 47:07:0000000:90415
2463	2464	по границе земельного участка с кадастровым номером 47:07:0000000:90415
2464	2465	по границе земельного участка с кадастровым номером 47:07:0000000:90415
2465	2466	по границе земельного участка с кадастровым номером 47:07:0000000:90415
2466	2467	по границе земельного участка с кадастровым номером 47:07:0000000:90415
2467	2468	по границе земельного участка с кадастровым номером 47:07:0000000:90415
2468	2469	по границе земельного участка с кадастровым номером 47:07:0000000:90415
2469	2470	по границе земельного участка с кадастровым номером 47:07:0000000:90415
2470	2471	по границе земельного участка с кадастровым номером 47:07:0000000:90415
2471	2472	по границе земельного участка с кадастровым номером 47:07:0000000:90415
2472	2473	-
2473	2474	-
2474	2475	-
2475	2476	по границе земельного участка с кадастровым номером 47:07:0000000:90902
2476	2477	по границе земельного участка с кадастровым номером 47:07:0000000:90902
2477	2478	по границе земельного участка с кадастровым номером 47:07:0000000:90902
2478	2479	по границе земельного участка с кадастровым номером 47:07:0000000:90902
2479	2480	по границе земельного участка с кадастровым номером 47:07:0000000:90902
2480	2481	по границе земельного участка с кадастровым номером 47:07:0956001:1086
2481	2482	-
2482	2483	-
2483	1224	-
2484	1222	-
2485	2486	-
2486	2487	-
2487	2488	по границе земельного участка с кадастровым номером 47:07:0956001:1086
2488	2489	по границе земельного участка с кадастровым номером 47:07:0956001:1086
2489	2490	по границе земельного участка с кадастровым номером 47:07:0956001:1086
2490	2491	по границе земельного участка с кадастровым номером 47:07:0956001:1086
2491	2492	по границе земельного участка с кадастровым номером 47:07:0000000:90902
2492	2493	по границе земельного участка с кадастровым номером 47:07:0000000:90902

1	2	3
2493	2494	по границе земельного участка с кадастровым номером 47:07:0000000:90902
2494	2495	по границе земельного участка с кадастровым номером 47:07:0000000:90902
2495	2496	по границе земельного участка с кадастровым номером 47:07:0000000:90902
2496	2497	по границе земельного участка с кадастровым номером 47:07:0000000:90902
2497	2498	по границе земельного участка с кадастровым номером 47:07:0000000:90902
2498	2499	по границе земельного участка с кадастровым номером 47:07:0000000:90902
2499	2500	по границе земельного участка с кадастровым номером 47:07:0000000:90902
2500	2501	по границе земельного участка с кадастровым номером 47:07:0000000:90902
2501	2502	по границе земельного участка с кадастровым номером 47:07:0000000:90902
2502	2503	по границе земельного участка с кадастровым номером 47:07:0000000:90902
2503	2504	по границе земельного участка с кадастровым номером 47:07:0000000:90902
2504	2505	по границе земельного участка с кадастровым номером 47:07:0000000:90902
2505	2506	по границе земельного участка с кадастровым номером 47:07:0000000:90902
2506	2507	по границе земельного участка с кадастровым номером 47:07:0000000:90902
2507	2508	по границе земельного участка с кадастровым номером 47:07:0000000:90902
2508	2509	по границе земельного участка с кадастровым номером 47:07:0000000:90902
2509	2510	по границе земельного участка с кадастровым номером 47:07:0000000:90902
2510	2511	по границе земельного участка с кадастровым номером 47:07:0000000:90902
2511	2512	по границе земельного участка с кадастровым номером 47:07:0000000:90902
2512	2513	по границе земельного участка с кадастровым номером 47:07:0000000:90902
2513	2514	по границе земельного участка с кадастровым номером 47:07:0000000:90902
2514	2515	по границе земельного участка с кадастровым номером 47:07:0000000:90902
2515	2516	по границе земельного участка с кадастровым номером 47:07:0000000:90902
2516	2517	по границе земельного участка с кадастровым номером 47:07:0000000:90902
2517	2518	по границе земельного участка с кадастровым номером 47:07:0000000:90902
2518	2519	по границе земельного участка с кадастровым номером 47:07:0000000:90902
2519	2520	по границе земельного участка с кадастровым номером 47:07:0000000:90902
2520	2521	по границе земельного участка с кадастровым номером 47:07:0000000:90902
2521	2522	по границе земельного участка с кадастровым номером 47:07:0000000:90902
2522	2523	по границе земельного участка с кадастровым номером 47:07:0000000:90902
2523	2524	по границе земельного участка с кадастровым номером 47:07:0000000:90902
2524	2525	по границе земельного участка с кадастровым номером 47:07:0000000:90902
2525	2526	по границе земельного участка с кадастровым номером 47:07:0000000:90902
2526	2527	по границе земельного участка с кадастровым номером 47:07:0000000:90902
2527	2528	по границе земельного участка с кадастровым номером 47:07:0000000:90902
2528	2529	по границе земельного участка с кадастровым номером 47:07:0000000:90902
2529	2530	по границе земельного участка с кадастровым номером 47:07:0000000:90902
2530	2531	по границе земельного участка с кадастровым номером 47:07:0000000:90902
2531	2532	по границе земельного участка с кадастровым номером 47:07:0000000:90902
2532	2533	по границе земельного участка с кадастровым номером 47:07:0000000:90902
2533	2534	по границе земельного участка с кадастровым номером 47:07:0000000:90902
2534	2535	по границе земельного участка с кадастровым номером 47:07:0000000:90902
2535	2536	по границе земельного участка с кадастровым номером 47:07:0000000:90902
2536	2537	по границе земельного участка с кадастровым номером 47:07:0000000:90902
2537	2538	по границе земельного участка с кадастровым номером 47:07:0000000:90902
2538	2539	по границе земельного участка с кадастровым номером 47:07:0000000:90902
2539	2540	по границе земельного участка с кадастровым номером 47:07:0000000:90902
2540	2541	по границе земельного участка с кадастровым номером 47:07:0000000:90902
2541	2542	по границе земельного участка с кадастровым номером 47:07:0000000:90902
2542	2543	по границе земельного участка с кадастровым номером 47:07:0000000:90902

1	2	3
2543	2544	по границе земельного участка с кадастровым номером 47:07:0000000:90902
2544	2545	по границе земельного участка с кадастровым номером 47:07:0000000:90902
2545	2546	по границе земельного участка с кадастровым номером 47:07:0000000:90902
2546	2547	по границе земельного участка с кадастровым номером 47:07:0000000:90902
2547	2548	по границе земельного участка с кадастровым номером 47:07:0000000:90902
2548	2549	по границе земельного участка с кадастровым номером 47:07:0000000:90902
2549	2550	по границе земельного участка с кадастровым номером 47:07:0000000:90902
2550	2551	по границе земельного участка с кадастровым номером 47:07:0000000:90902
2551	2552	по границе земельного участка с кадастровым номером 47:07:0000000:90902
2552	2553	по границе земельного участка с кадастровым номером 47:07:0000000:90902
2553	2554	по границе земельного участка с кадастровым номером 47:07:0000000:90902
2554	2555	по границе земельного участка с кадастровым номером 47:07:0000000:90902
2555	2556	по границе земельного участка с кадастровым номером 47:07:0000000:90902
2556	2557	по границе земельного участка с кадастровым номером 47:07:0000000:90902
2557	2558	по границе земельного участка с кадастровым номером 47:07:0000000:90902
2558	2559	по границе земельного участка с кадастровым номером 47:07:0000000:90902
2559	2560	по границе земельного участка с кадастровым номером 47:07:0000000:90902
2560	2561	по границе земельного участка с кадастровым номером 47:07:0000000:90902
2561	2562	по границе земельного участка с кадастровым номером 47:07:0000000:90902
2562	2563	по границе земельного участка с кадастровым номером 47:07:0000000:90902
2563	2564	по границе земельного участка с кадастровым номером 47:07:0000000:90902
2564	2565	по границе земельного участка с кадастровым номером 47:07:0000000:90902
2565	2566	по границе земельного участка с кадастровым номером 47:07:0000000:90902
2566	2567	по границе земельного участка с кадастровым номером 47:07:0000000:90902
2567	2568	по границе земельного участка с кадастровым номером 47:07:0000000:90902
2568	2569	по границе земельного участка с кадастровым номером 47:07:0000000:90902
2569	2570	по границе земельного участка с кадастровым номером 47:07:0000000:90902
2570	2571	по границе земельного участка с кадастровым номером 47:07:0000000:90902
2571	2572	по границе земельного участка с кадастровым номером 47:07:0000000:90902
2572	2573	по границе земельного участка с кадастровым номером 47:07:0000000:90902
2573	2574	по границе земельного участка с кадастровым номером 47:07:0000000:90902
2574	2575	по границе земельного участка с кадастровым номером 47:07:0000000:90902
2575	2576	по границе земельного участка с кадастровым номером 47:07:0000000:90902
2576	2577	по границе земельного участка с кадастровым номером 47:07:0000000:90902
2577	2578	по границе земельного участка с кадастровым номером 47:07:0000000:90902
2578	2579	по границе земельного участка с кадастровым номером 47:07:0000000:90902
2579	2580	по границе земельного участка с кадастровым номером 47:07:0000000:90902
2580	2581	по границе земельного участка с кадастровым номером 47:07:0000000:90902
2581	2582	по границе земельного участка с кадастровым номером 47:07:0000000:90902
2582	2583	по границе земельного участка с кадастровым номером 47:07:0000000:90902
2583	2584	по границе земельного участка с кадастровым номером 47:07:0000000:90902
2584	2585	по границе земельного участка с кадастровым номером 47:07:0000000:90902
2585	2586	по границе земельного участка с кадастровым номером 47:07:0000000:90902
2586	2587	по границе земельного участка с кадастровым номером 47:07:0000000:90902
2587	2588	по границе земельного участка с кадастровым номером 47:07:0000000:90902
2588	2589	по границе земельного участка с кадастровым номером 47:07:0953004:224
2589	2590	-
2590	2591	по границе земельного участка с кадастровым номером 47:07:0953004:223
2591	2592	по границе земельного участка с кадастровым номером 47:07:0953004:223
2592	2593	по границе земельного участка с кадастровым номером 47:07:0953004:223

1	2	3
2593	2594	по границе земельного участка с кадастровым номером 47:07:0953004:223
2594	2595	по границе земельного участка с кадастровым номером 47:07:0953004:223
2595	2596	по границе земельного участка с кадастровым номером 47:07:0953004:223
2596	2597	по границе земельного участка с кадастровым номером 47:07:0000000:90902
2597	2598	по границе земельного участка с кадастровым номером 47:07:0000000:90902
2598	2599	по границе земельного участка с кадастровым номером 47:07:0000000:90902
2599	2600	по границе земельного участка с кадастровым номером 47:07:0000000:90902
2600	2601	по границе земельного участка с кадастровым номером 47:07:0000000:90902
2601	2602	по границе земельного участка с кадастровым номером 47:07:0000000:90902
2602	2603	по границе земельного участка с кадастровым номером 47:07:0000000:90902
2603	2604	по границе земельного участка с кадастровым номером 47:07:0000000:90902
2604	2605	по границе земельного участка с кадастровым номером 47:07:0000000:90902
2605	2606	по границе земельного участка с кадастровым номером 47:07:0000000:90902
2606	2607	по границе земельного участка с кадастровым номером 47:07:0000000:90902
2607	2608	по границе земельного участка с кадастровым номером 47:07:0000000:90902
2608	2609	по границе земельного участка с кадастровым номером 47:07:0000000:90902
2609	2610	по границе земельного участка с кадастровым номером 47:07:0000000:90902
2610	2611	по границе земельного участка с кадастровым номером 47:07:0000000:90902
2611	2612	по границе земельного участка с кадастровым номером 47:07:0000000:90902
2612	2613	-
2613	2614	-
2614	2615	по границе земельного участка с кадастровым номером 47:07:0000000:92536(3)
2615	2616	по границе земельного участка с кадастровым номером 47:07:0000000:92536(3)
2616	2617	по границе земельного участка с кадастровым номером 47:07:0000000:92536(3)
2617	2618	по границе земельного участка с кадастровым номером 47:07:0000000:92536(3)
2618	2619	по границе земельного участка с кадастровым номером 47:07:0000000:92536(3)
2619	2620	по границе земельного участка с кадастровым номером 47:07:0000000:92536(3)
2620	2621	по границе земельного участка с кадастровым номером 47:07:0000000:92536(3)
2621	2622	по границе земельного участка с кадастровым номером 47:07:0000000:92536(3)
2622	2623	по границе земельного участка с кадастровым номером 47:07:0000000:92536(3)
2623	2624	по границе земельного участка с кадастровым номером 47:07:0953004:201
2624	2625	по границе земельного участка с кадастровым номером 47:07:0000000:92536(3)
2625	2626	по границе земельного участка с кадастровым номером 47:07:0000000:92536(3)
2626	2627	по границе земельного участка с кадастровым номером 47:07:0000000:92536(3)
2627	2628	по границе земельного участка с кадастровым номером 47:07:0000000:92536(3)
2628	2629	по границе земельного участка с кадастровым номером 47:07:0000000:92536(3)
2629	2630	по границе земельного участка с кадастровым номером 47:07:0000000:92536(3)
2630	2631	по границе земельного участка с кадастровым номером 47:07:0000000:92536(3)
2631	2632	по границе земельного участка с кадастровым номером 47:07:0000000:92536(3)
2632	2633	по границе земельного участка с кадастровым номером 47:07:0000000:92536(3)
2633	2634	по границе земельного участка с кадастровым номером 47:07:0000000:92536(3)
2634	2635	по границе земельного участка с кадастровым номером 47:07:0000000:92536(3)
2635	2636	по границе земельного участка с кадастровым номером 47:07:0953004:350
2636	2637	по границе земельного участка с кадастровым номером 47:07:0000000:92536(3)
2637	2638	по границе земельного участка с кадастровым номером 47:07:0000000:92536(3)
2638	2639	-
2639	2640	-
2640	2641	по границе земельного участка с кадастровым номером 47:07:0000000:92536(3)
2641	2642	по границе земельного участка с кадастровым номером 47:07:0000000:92536(3)
2642	2643	по границе земельного участка с кадастровым номером 47:07:0000000:92536(3)

1	2	3
2643	2644	по границе земельного участка с кадастровым номером 47:07:0000000:92536(3)
2644	2645	-
2645	2646	-
2646	2647	по границе земельного участка с кадастровым номером 47:07:0000000:92536(3)
2647	2648	по границе земельного участка с кадастровым номером 47:07:0000000:92536(3)
2648	2649	-
2649	2650	-
2650	2651	-
2651	2652	по границе земельного участка с кадастровым номером 47:07:0000000:92536(3)
2652	2653	по границе земельного участка с кадастровым номером 47:07:0905011:71
2653	2654	по границе земельного участка с кадастровым номером 47:07:0000000:92536(3)
2654	2655	по границе земельного участка с кадастровым номером 47:07:0000000:92536(3)
2655	1115	-
2656	2657	по границе земельного участка с кадастровым номером 47:07:0000000:92536(3)
2657	2658	по границе земельного участка с кадастровым номером 47:07:0000000:92536(3)
2658	2659	по границе земельного участка с кадастровым номером 47:07:0000000:92536(3)
2659	2660	по границе земельного участка с кадастровым номером 47:07:0000000:92536(3)
2660	2661	по границе земельного участка с кадастровым номером 47:07:0000000:92536(3)
2661	2662	по границе земельного участка с кадастровым номером 47:07:0000000:92536(3)
2662	2663	по границе земельного участка с кадастровым номером 47:07:0000000:92536(3)
2663	2664	по границе земельного участка с кадастровым номером 47:07:0000000:92536(3)
2664	2665	по границе земельного участка с кадастровым номером 47:07:0000000:92536(3)
2665	2666	по границе земельного участка с кадастровым номером 47:07:0000000:92536(3)
2666	2667	по границе земельного участка с кадастровым номером 47:07:0000000:92536(3)
2667	2668	по границе земельного участка с кадастровым номером 47:07:0953004:225
2668	2669	по границе земельного участка с кадастровым номером 47:07:0953004:225
2669	2670	по границе земельного участка с кадастровым номером 47:07:0953004:225
2670	2671	по границе земельного участка с кадастровым номером 47:07:0953004:225
2671	2672	по границе земельного участка с кадастровым номером 47:07:0953004:225
2672	2673	по границе земельного участка с кадастровым номером 47:07:0953004:225
2673	2674	по границе земельного участка с кадастровым номером 47:07:0953004:225
2674	2675	по границе земельного участка с кадастровым номером 47:07:0953004:225
2675	2676	по границе земельного участка с кадастровым номером 47:07:0953004:225
2676	2677	по границе земельного участка с кадастровым номером 47:07:0953004:225
2677	2678	по границе земельного участка с кадастровым номером 47:07:0953004:225
2678	2679	по границе земельного участка с кадастровым номером 47:07:0953004:225
2679	2680	по границе земельного участка с кадастровым номером 47:07:0953004:225
2680	2681	по границе земельного участка с кадастровым номером 47:07:0953004:225
2681	2682	-
2682	2683	по границе земельного участка с кадастровым номером 47:07:0000000:92536(3)
2683	2684	по границе земельного участка с кадастровым номером 47:07:0000000:92536(3)
2684	2685	по границе земельного участка с кадастровым номером 47:07:0000000:92536(3)
2685	2686	по границе земельного участка с кадастровым номером 47:07:0000000:92536(3)
2686	2687	по границе земельного участка с кадастровым номером 47:07:0000000:92536(3)
2687	2688	по границе земельного участка с кадастровым номером 47:07:0000000:92536(3)
2688	2689	по границе земельного участка с кадастровым номером 47:07:0000000:92536(3)
2689	2690	-
2690	2691	-
2691	2692	-
2692	2693	-

1	2	3
2693	2694	-
2694	951	-
2695	2696	-
2696	948	-
2697	947	-
2698	2699	по границе земельного участка с кадастровым номером 47:07:0000000:92536(3)
2699	2375	по границе земельного участка с кадастровым номером 47:07:0000000:92536(3)

ОПИСАНИЕ МЕСТОПОЛОЖЕНИЯ ГРАНИЦ

территориальная зона "Т2 Зона объектов железнодорожного транспорта" муниципального образования «Рахьинское городское поселение» Всеволожского муниципального района Ленинградской области

(наименование объекта, местоположение границ которого описано (далее - объект))

Раздел 1

Сведения об объекте

№ п/п	Характеристики объекта	Описание характеристик
1	2	3
1.	Местоположение объекта	муниципальное образование «Рахьинское городское поселение» Всеволожского муниципального района Ленинградской области
2.	Площадь объекта +/- величина погрешности определения площади (Р +/- Дельта Р)	143,03 га +/- 0,04 га
3.	Иные характеристики объекта	-

Раздел 2

Сведения о местоположении границ объекта

1. Система координат МСК 47 зона 2

2. Сведения о характерных точках границ объекта

Обозначение характерных точек границ	Координаты, м		Метод определения координат характерной точки	Средняя квадратическая погрешность положения характерной точки (Mt), м	Описание обозначения точки на местности (при наличии)
	X	Y			
1	2	3	4	5	6
1	453156,14	2243624,35	Картометрический, 0,1	-	-
2	453164,37	2243596,86	Картометрический, 0,1	-	-
3	453190,19	2243515,03	Картометрический, 0,1	-	-
4	453197,28	2243492,56	Картометрический, 0,1	-	-
5	453252,12	2243318,71	Картометрический, 0,1	-	-
6	453267,51	2243319,84	Картометрический, 0,1	-	-
7	453275,77	2243319,46	Картометрический, 0,1	-	-
8	453287,03	2243314,21	Картометрический, 0,1	-	-
9	453293,04	2243304,07	Картометрический, 0,1	-	-
10	453325,30	2243206,57	Картометрический, 0,1	-	-
11	453328,59	2243208,84	Картометрический, 0,1	-	-
12	453340,04	2243216,72	Картометрический, 0,1	-	-
13	453256,64	2243464,97	Картометрический, 0,1	-	-
14	453251,83	2243479,38	Картометрический, 0,1	-	-
15	453198,69	2243638,08	Картометрический, 0,1	-	-
1	453156,14	2243624,35	Картометрический, 0,1	-	-
16	452613,51	2246616,21	Картометрический, 0,1	-	-
17	452601,49	2246645,85	Картометрический, 0,1	-	-
18	452600,00	2246643,82	Картометрический, 0,1	-	-
19	452612,34	2246591,84	Картометрический, 0,1	-	-
20	452603,58	2246590,17	Картометрический, 0,1	-	-
21	452593,29	2246634,55	Картометрический, 0,1	-	-
22	452586,17	2246624,68	Картометрический, 0,1	-	-
23	452562,29	2246591,57	Картометрический, 0,1	-	-
24	452563,50	2246584,28	Картометрический, 0,1	-	-
25	452569,06	2246550,39	Картометрический, 0,1	-	-
26	452551,43	2246513,89	Картометрический, 0,1	-	-
27	452526,49	2246476,74	Картометрический, 0,1	-	-
28	452517,50	2246483,43	Картометрический, 0,1	-	-
29	452516,84	2246482,76	Картометрический, 0,1	-	-
30	452512,97	2246477,55	Картометрический, 0,1	-	-
31	452511,79	2246478,43	Картометрический, 0,1	-	-
32	452510,00	2246479,76	Картометрический, 0,1	-	-
33	452506,51	2246480,37	Картометрический, 0,1	-	-
34	452476,94	2246451,12	Картометрический, 0,1	-	-
35	452446,51	2246421,26	Картометрический, 0,1	-	-
36	452425,49	2246400,65	Картометрический, 0,1	-	-
37	452413,39	2246383,50	Картометрический, 0,1	-	-
38	452409,61	2246378,14	Картометрический, 0,1	-	-

1	2	3	4	5	6
39	452385,05	2246343,32	Картометрический, 0,1	-	-
40	452386,34	2246335,51	Картометрический, 0,1	-	-
41	452377,23	2246315,17	Картометрический, 0,1	-	-
42	452382,43	2246306,42	Картометрический, 0,1	-	-
43	452357,84	2246265,89	Картометрический, 0,1	-	-
44	452343,94	2246247,00	Картометрический, 0,1	-	-
45	452340,88	2246228,84	Картометрический, 0,1	-	-
46	452366,31	2246147,38	Картометрический, 0,1	-	-
47	452362,12	2246136,78	Картометрический, 0,1	-	-
48	452349,90	2246125,79	Картометрический, 0,1	-	-
49	452353,21	2246112,62	Картометрический, 0,1	-	-
50	452356,22	2246113,80	Картометрический, 0,1	-	-
51	452367,60	2246118,28	Картометрический, 0,1	-	-
52	452376,25	2246081,89	Картометрический, 0,1	-	-
53	452364,15	2246079,33	Картометрический, 0,1	-	-
54	452367,48	2246062,83	Картометрический, 0,1	-	-
55	452369,60	2246056,25	Картометрический, 0,1	-	-
56	452370,51	2246053,82	Картометрический, 0,1	-	-
57	452379,48	2246030,10	Картометрический, 0,1	-	-
58	452379,93	2246029,27	Картометрический, 0,1	-	-
59	452390,76	2246008,58	Картометрический, 0,1	-	-
60	452399,69	2245993,57	Картометрический, 0,1	-	-
61	452396,25	2245989,02	Картометрический, 0,1	-	-
62	452404,69	2245979,31	Картометрический, 0,1	-	-
63	452405,62	2245978,23	Картометрический, 0,1	-	-
64	452401,77	2245972,07	Картометрический, 0,1	-	-
65	452402,49	2245969,85	Картометрический, 0,1	-	-
66	452413,51	2245935,65	Картометрический, 0,1	-	-
67	452413,64	2245935,24	Картометрический, 0,1	-	-
68	452424,78	2245902,78	Картометрический, 0,1	-	-
69	452437,78	2245920,86	Картометрический, 0,1	-	-
70	452442,22	2245927,04	Картометрический, 0,1	-	-
71	452474,19	2245971,50	Картометрический, 0,1	-	-
72	452465,82	2245997,04	Картометрический, 0,1	-	-
73	452454,18	2246005,74	Картометрический, 0,1	-	-
74	452422,91	2246025,55	Картометрический, 0,1	-	-
75	452417,61	2246039,32	Картометрический, 0,1	-	-
76	452412,19	2246041,74	Картометрический, 0,1	-	-
77	452405,97	2246059,21	Картометрический, 0,1	-	-
78	452397,84	2246089,81	Картометрический, 0,1	-	-
79	452391,47	2246089,09	Картометрический, 0,1	-	-
80	452386,48	2246120,91	Картометрический, 0,1	-	-
81	452392,16	2246122,21	Картометрический, 0,1	-	-
82	452395,93	2246105,23	Картометрический, 0,1	-	-
83	452405,42	2246106,48	Картометрический, 0,1	-	-
84	452402,04	2246140,93	Картометрический, 0,1	-	-
85	452401,43	2246157,63	Картометрический, 0,1	-	-
86	452405,02	2246162,77	Картометрический, 0,1	-	-
87	452407,59	2246159,94	Картометрический, 0,1	-	-
88	452409,61	2246162,59	Картометрический, 0,1	-	-

1	2	3	4	5	6
89	452411,67	2246165,25	Картометрический, 0,1	-	-
90	452418,57	2246174,09	Картометрический, 0,1	-	-
91	452407,94	2246181,56	Картометрический, 0,1	-	-
92	452412,61	2246196,68	Картометрический, 0,1	-	-
93	452416,44	2246195,72	Картометрический, 0,1	-	-
94	452432,23	2246212,81	Картометрический, 0,1	-	-
95	452432,57	2246221,34	Картометрический, 0,1	-	-
96	452422,06	2246231,96	Картометрический, 0,1	-	-
97	452436,23	2246248,87	Картометрический, 0,1	-	-
98	452447,92	2246236,56	Картометрический, 0,1	-	-
99	452460,85	2246270,71	Картометрический, 0,1	-	-
100	452449,57	2246281,90	Картометрический, 0,1	-	-
101	452455,88	2246289,20	Картометрический, 0,1	-	-
102	452480,45	2246316,48	Картометрический, 0,1	-	-
103	452489,56	2246326,62	Картометрический, 0,1	-	-
104	452477,28	2246335,41	Картометрический, 0,1	-	-
105	452477,08	2246335,16	Картометрический, 0,1	-	-
106	452475,14	2246336,59	Картометрический, 0,1	-	-
107	452478,31	2246341,00	Картометрический, 0,1	-	-
108	452501,52	2246364,58	Картометрический, 0,1	-	-
109	452501,98	2246365,12	Картометрический, 0,1	-	-
110	452513,55	2246378,48	Картометрический, 0,1	-	-
111	452525,06	2246391,78	Картометрический, 0,1	-	-
112	452527,46	2246397,01	Картометрический, 0,1	-	-
113	452527,74	2246405,02	Картометрический, 0,1	-	-
114	452513,55	2246413,28	Картометрический, 0,1	-	-
115	452528,61	2246434,28	Картометрический, 0,1	-	-
116	452541,30	2246425,23	Картометрический, 0,1	-	-
117	452581,32	2246484,49	Картометрический, 0,1	-	-
118	452610,40	2246510,15	Картометрический, 0,1	-	-
119	452613,73	2246513,40	Картометрический, 0,1	-	-
120	452619,29	2246518,82	Картометрический, 0,1	-	-
121	452610,42	2246559,78	Картометрический, 0,1	-	-
122	452618,96	2246561,68	Картометрический, 0,1	-	-
123	452620,95	2246552,79	Картометрический, 0,1	-	-
124	452625,53	2246553,69	Картометрический, 0,1	-	-
125	452628,53	2246557,48	Картометрический, 0,1	-	-
126	452644,87	2246578,12	Картометрический, 0,1	-	-
127	452647,94	2246578,33	Картометрический, 0,1	-	-
128	452649,34	2246578,43	Картометрический, 0,1	-	-
129	452660,95	2246557,06	Картометрический, 0,1	-	-
130	452669,21	2246568,49	Картометрический, 0,1	-	-
131	452675,27	2246576,89	Картометрический, 0,1	-	-
132	452632,92	2246603,85	Картометрический, 0,1	-	-
16	452613,51	2246616,21	Картометрический, 0,1	-	-
133	452576,56	2246577,52	Картометрический, 0,1	-	-
134	452574,66	2246586,01	Картометрический, 0,1	-	-
135	452577,78	2246586,70	Картометрический, 0,1	-	-
136	452578,22	2246584,75	Картометрический, 0,1	-	-
137	452585,83	2246586,46	Картометрический, 0,1	-	-

1	2	3	4	5	6
138	452590,51	2246587,51	Картометрический, 0,1	-	-
139	452591,98	2246580,97	Картометрический, 0,1	-	-
140	452587,29	2246579,92	Картометрический, 0,1	-	-
133	452576,56	2246577,52	Картометрический, 0,1	-	-
141	453985,21	2251185,23	Картометрический, 0,1	-	-
142	453976,54	2251263,31	Картометрический, 0,1	-	-
143	453993,84	2251272,42	Картометрический, 0,1	-	-
144	454001,40	2251276,41	Картометрический, 0,1	-	-
145	453997,81	2251291,01	Картометрический, 0,1	-	-
146	453991,30	2251317,41	Картометрический, 0,1	-	-
147	453976,04	2251379,32	Картометрический, 0,1	-	-
148	453961,38	2251438,27	Картометрический, 0,1	-	-
149	453949,79	2251434,89	Картометрический, 0,1	-	-
150	453931,52	2251429,43	Картометрический, 0,1	-	-
151	453917,20	2251477,86	Картометрический, 0,1	-	-
152	453935,41	2251483,22	Картометрический, 0,1	-	-
153	453890,72	2251651,63	Картометрический, 0,1	-	-
154	453876,66	2251657,73	Картометрический, 0,1	-	-
155	453870,90	2251658,47	Картометрический, 0,1	-	-
156	453865,07	2251658,01	Картометрический, 0,1	-	-
157	453852,33	2251658,55	Картометрический, 0,1	-	-
158	453846,01	2251661,31	Картометрический, 0,1	-	-
159	453842,16	2251662,11	Картометрический, 0,1	-	-
160	453829,73	2251662,95	Картометрический, 0,1	-	-
161	453819,40	2251664,45	Картометрический, 0,1	-	-
162	453813,07	2251666,05	Картометрический, 0,1	-	-
163	453810,16	2251667,12	Картометрический, 0,1	-	-
164	453806,18	2251668,58	Картометрический, 0,1	-	-
165	453801,90	2251670,80	Картометрический, 0,1	-	-
166	453834,35	2251538,57	Картометрический, 0,1	-	-
167	453823,76	2251539,78	Картометрический, 0,1	-	-
168	453832,26	2251510,76	Картометрический, 0,1	-	-
169	453841,58	2251488,64	Картометрический, 0,1	-	-
170	453845,69	2251489,26	Картометрический, 0,1	-	-
171	453846,25	2251490,20	Картометрический, 0,1	-	-
172	453854,45	2251456,69	Картометрический, 0,1	-	-
173	453873,42	2251379,41	Картометрический, 0,1	-	-
174	453874,63	2251374,51	Картометрический, 0,1	-	-
175	453875,85	2251369,51	Картометрический, 0,1	-	-
176	453893,60	2251297,20	Картометрический, 0,1	-	-
177	453907,20	2251218,21	Картометрический, 0,1	-	-
178	453908,46	2251210,84	Картометрический, 0,1	-	-
179	453896,18	2251203,67	Картометрический, 0,1	-	-
180	453871,19	2251246,50	Картометрический, 0,1	-	-
181	453846,76	2251231,34	Картометрический, 0,1	-	-
182	453868,65	2251194,27	Картометрический, 0,1	-	-
183	453874,57	2251193,16	Картометрический, 0,1	-	-
184	453878,99	2251185,87	Картометрический, 0,1	-	-
185	453879,95	2251186,44	Картометрический, 0,1	-	-
186	453910,61	2251130,34	Картометрический, 0,1	-	-

1	2	3	4	5	6
187	453927,25	2251137,95	Картометрический, 0,1	-	-
188	453929,09	2251132,16	Картометрический, 0,1	-	-
189	453929,21	2251081,36	Картометрический, 0,1	-	-
190	453928,78	2251078,46	Картометрический, 0,1	-	-
191	453924,84	2251051,54	Картометрический, 0,1	-	-
192	453892,21	2250958,56	Картометрический, 0,1	-	-
193	453882,65	2250931,32	Картометрический, 0,1	-	-
194	453850,20	2250838,85	Картометрический, 0,1	-	-
195	453838,55	2250817,16	Картометрический, 0,1	-	-
196	453783,82	2250702,76	Картометрический, 0,1	-	-
197	453788,15	2250700,05	Картометрический, 0,1	-	-
198	453771,37	2250690,18	Картометрический, 0,1	-	-
199	453751,61	2250669,60	Картометрический, 0,1	-	-
200	453672,21	2250619,91	Картометрический, 0,1	-	-
201	453620,86	2250590,04	Картометрический, 0,1	-	-
202	453582,29	2250536,53	Картометрический, 0,1	-	-
203	453596,72	2250524,15	Картометрический, 0,1	-	-
204	453666,89	2250596,36	Картометрический, 0,1	-	-
205	453798,31	2250674,78	Картометрический, 0,1	-	-
206	453766,90	2250597,08	Картометрический, 0,1	-	-
207	453755,36	2250557,43	Картометрический, 0,1	-	-
208	453712,91	2250328,77	Картометрический, 0,1	-	-
209	453715,95	2250292,57	Картометрический, 0,1	-	-
210	453720,13	2250293,49	Картометрический, 0,1	-	-
211	453739,67	2250296,59	Картометрический, 0,1	-	-
212	453763,24	2250300,35	Картометрический, 0,1	-	-
213	453792,72	2250309,47	Картометрический, 0,1	-	-
214	453800,29	2250353,01	Картометрический, 0,1	-	-
215	453793,77	2250353,63	Картометрический, 0,1	-	-
216	453763,23	2250353,19	Картометрический, 0,1	-	-
217	453802,87	2250568,30	Картометрический, 0,1	-	-
218	453830,87	2250672,77	Картометрический, 0,1	-	-
219	453842,53	2250669,56	Картометрический, 0,1	-	-
220	453852,50	2250670,16	Картометрический, 0,1	-	-
221	453858,40	2250687,91	Картометрический, 0,1	-	-
222	453892,84	2250791,42	Картометрический, 0,1	-	-
223	453916,93	2250863,81	Картометрический, 0,1	-	-
224	453934,96	2250918,02	Картометрический, 0,1	-	-
225	453973,04	2251032,47	Картометрический, 0,1	-	-
226	453975,52	2251039,91	Картометрический, 0,1	-	-
227	453976,86	2251043,95	Картометрический, 0,1	-	-
228	453985,77	2251070,62	Картометрический, 0,1	-	-
229	454000,40	2251067,33	Картометрический, 0,1	-	-
230	454008,13	2251095,35	Картометрический, 0,1	-	-
231	454013,82	2251129,82	Картометрический, 0,1	-	-
232	453990,47	2251131,58	Картометрический, 0,1	-	-
233	453987,93	2251157,43	Картометрический, 0,1	-	-
141	453985,21	2251185,23	Картометрический, 0,1	-	-
234	453912,50	2251136,69	Картометрический, 0,1	-	-
235	453894,89	2251169,71	Картометрический, 0,1	-	-

1	2	3	4	5	6
236	453906,33	2251175,97	Картометрический, 0,1	-	-
237	453921,78	2251155,27	Картометрический, 0,1	-	-
238	453924,10	2251147,93	Картометрический, 0,1	-	-
239	453920,65	2251140,99	Картометрический, 0,1	-	-
234	453912,50	2251136,69	Картометрический, 0,1	-	-
240	454005,06	2241403,31	Картометрический, 0,1	-	-
241	453969,74	2241432,50	Картометрический, 0,1	-	-
242	453969,87	2241432,47	Картометрический, 0,1	-	-
243	453855,13	2241777,34	Картометрический, 0,1	-	-
244	453854,23	2241780,30	Картометрический, 0,1	-	-
245	453853,72	2241780,10	Картометрический, 0,1	-	-
246	453849,07	2241797,34	Картометрический, 0,1	-	-
247	453848,90	2241797,96	Картометрический, 0,1	-	-
248	453842,81	2241821,25	Картометрический, 0,1	-	-
249	453450,87	2242950,62	Картометрический, 0,1	-	-
250	453444,18	2242970,86	Картометрический, 0,1	-	-
251	453427,78	2243024,57	Картометрический, 0,1	-	-
252	453442,83	2243028,71	Картометрический, 0,1	-	-
253	453444,12	2243043,19	Картометрический, 0,1	-	-
254	453379,00	2243214,33	Картометрический, 0,1	-	-
255	453376,23	2243221,62	Картометрический, 0,1	-	-
256	453374,97	2243224,94	Картометрический, 0,1	-	-
257	453376,97	2243254,44	Картометрический, 0,1	-	-
258	453375,92	2243266,98	Картометрический, 0,1	-	-
259	453363,00	2243305,52	Картометрический, 0,1	-	-
260	453365,61	2243306,90	Картометрический, 0,1	-	-
261	453358,01	2243333,09	Картометрический, 0,1	-	-
262	453348,00	2243362,47	Картометрический, 0,1	-	-
263	453345,96	2243361,58	Картометрический, 0,1	-	-
264	453345,04	2243364,79	Картометрический, 0,1	-	-
265	453333,06	2243406,71	Картометрический, 0,1	-	-
266	453316,78	2243443,05	Картометрический, 0,1	-	-
267	453314,64	2243442,36	Картометрический, 0,1	-	-
268	453281,14	2243431,56	Картометрический, 0,1	-	-
269	453280,35	2243434,52	Картометрический, 0,1	-	-
270	453279,19	2243437,59	Картометрический, 0,1	-	-
271	453270,46	2243460,67	Картометрический, 0,1	-	-
272	453268,80	2243460,12	Картометрический, 0,1	-	-
273	453265,78	2243468,20	Картометрический, 0,1	-	-
274	453264,36	2243472,78	Картометрический, 0,1	-	-
275	453260,12	2243486,45	Картометрический, 0,1	-	-
276	453256,75	2243505,85	Картометрический, 0,1	-	-
277	453294,13	2243510,64	Картометрический, 0,1	-	-
278	453277,18	2243561,08	Картометрический, 0,1	-	-
279	453261,32	2243608,34	Картометрический, 0,1	-	-
280	453256,82	2243621,81	Картометрический, 0,1	-	-
281	453258,06	2243622,17	Картометрический, 0,1	-	-
282	453252,56	2243639,37	Картометрический, 0,1	-	-
283	453251,05	2243638,98	Картометрический, 0,1	-	-
284	453247,09	2243650,79	Картометрический, 0,1	-	-

1	2	3	4	5	6
285	453203,53	2243635,60	Картометрический, 0,1	-	-
286	453202,70	2243637,93	Картометрический, 0,1	-	-
287	453202,25	2243639,23	Картометрический, 0,1	-	-
288	453201,93	2243640,14	Картометрический, 0,1	-	-
289	453201,32	2243641,97	Картометрический, 0,1	-	-
290	453216,38	2243646,33	Картометрический, 0,1	-	-
291	453218,08	2243649,21	Картометрический, 0,1	-	-
292	453216,24	2243657,86	Картометрический, 0,1	-	-
293	453210,26	2243674,21	Картометрический, 0,1	-	-
294	453208,06	2243680,29	Картометрический, 0,1	-	-
295	453202,88	2243688,18	Картометрический, 0,1	-	-
296	453192,07	2243704,72	Картометрический, 0,1	-	-
297	453175,09	2243738,23	Картометрический, 0,1	-	-
298	453165,54	2243763,33	Картометрический, 0,1	-	-
299	453137,85	2243850,01	Картометрический, 0,1	-	-
300	453122,07	2243894,61	Картометрический, 0,1	-	-
301	453113,53	2243918,74	Картометрический, 0,1	-	-
302	453106,77	2243937,82	Картометрический, 0,1	-	-
303	453104,26	2243945,40	Картометрический, 0,1	-	-
304	453096,32	2243969,33	Картометрический, 0,1	-	-
305	453102,24	2243972,10	Картометрический, 0,1	-	-
306	453086,28	2244014,20	Картометрический, 0,1	-	-
307	453084,08	2244019,47	Картометрический, 0,1	-	-
308	453076,10	2244044,26	Картометрический, 0,1	-	-
309	453064,80	2244080,33	Картометрический, 0,1	-	-
310	453076,32	2244080,78	Картометрический, 0,1	-	-
311	453081,42	2244079,40	Картометрический, 0,1	-	-
312	453105,35	2244080,02	Картометрический, 0,1	-	-
313	453088,65	2244124,00	Картометрический, 0,1	-	-
314	453071,22	2244174,18	Картометрический, 0,1	-	-
315	453055,84	2244218,44	Картометрический, 0,1	-	-
316	453039,67	2244264,99	Картометрический, 0,1	-	-
317	453033,19	2244266,30	Картометрический, 0,1	-	-
318	453034,09	2244270,78	Картометрический, 0,1	-	-
319	453038,08	2244276,85	Картометрический, 0,1	-	-
320	453030,09	2244300,84	Картометрический, 0,1	-	-
321	452869,77	2244782,03	Картометрический, 0,1	-	-
322	452851,13	2244773,33	Картометрический, 0,1	-	-
323	452767,58	2245027,86	Картометрический, 0,1	-	-
324	452582,87	2245589,74	Картометрический, 0,1	-	-
325	452579,39	2245589,74	Картометрический, 0,1	-	-
326	452579,22	2245598,55	Картометрический, 0,1	-	-
327	452579,97	2245598,56	Картометрический, 0,1	-	-
328	452464,93	2245948,52	Картометрический, 0,1	-	-
329	452462,86	2245955,74	Картометрический, 0,1	-	-
70	452442,22	2245927,04	Картометрический, 0,1	-	-
330	452437,78	2245920,86	Картометрический, 0,1	-	-
331	452427,88	2245907,10	Картометрический, 0,1	-	-
332	452430,87	2245899,35	Картометрический, 0,1	-	-
333	452633,64	2245275,01	Картометрический, 0,1	-	-

1	2	3	4	5	6
334	452988,70	2244188,60	Картометрический, 0,1	-	-
335	453011,13	2244198,39	Картометрический, 0,1	-	-
336	453022,97	2244162,92	Картометрический, 0,1	-	-
337	453090,47	2243960,70	Картометрический, 0,1	-	-
338	453113,52	2243891,81	Картометрический, 0,1	-	-
339	453159,69	2243753,95	Картометрический, 0,1	-	-
15	453198,69	2243638,08	Картометрический, 0,1	-	-
340	453251,83	2243479,38	Картометрический, 0,1	-	-
341	453253,26	2243475,10	Картометрический, 0,1	-	-
13	453256,64	2243464,97	Картометрический, 0,1	-	-
342	453340,04	2243216,72	Картометрический, 0,1	-	-
11	453328,59	2243208,84	Картометрический, 0,1	-	-
343	453325,30	2243206,57	Картометрический, 0,1	-	-
344	453297,19	2243187,23	Картометрический, 0,1	-	-
345	453301,81	2243173,45	Картометрический, 0,1	-	-
346	453302,10	2243172,58	Картометрический, 0,1	-	-
347	453311,07	2243178,51	Картометрический, 0,1	-	-
348	453313,23	2243175,32	Картометрический, 0,1	-	-
349	453315,41	2243172,13	Картометрический, 0,1	-	-
350	453304,67	2243164,99	Картометрический, 0,1	-	-
351	453306,53	2243159,49	Картометрический, 0,1	-	-
352	453385,16	2242926,27	Картометрический, 0,1	-	-
353	453415,75	2242817,69	Картометрический, 0,1	-	-
354	453451,90	2242722,54	Картометрический, 0,1	-	-
355	453470,23	2242674,85	Картометрический, 0,1	-	-
356	453494,57	2242611,54	Картометрический, 0,1	-	-
357	453505,70	2242615,30	Картометрический, 0,1	-	-
358	453757,36	2241890,27	Картометрический, 0,1	-	-
359	453793,59	2241872,41	Картометрический, 0,1	-	-
360	453830,28	2241763,74	Картометрический, 0,1	-	-
361	453833,18	2241755,02	Картометрический, 0,1	-	-
362	453889,12	2241589,13	Картометрический, 0,1	-	-
363	453909,49	2241528,85	Картометрический, 0,1	-	-
364	453920,77	2241495,42	Картометрический, 0,1	-	-
365	453938,43	2241443,38	Картометрический, 0,1	-	-
366	453889,19	2241433,15	Картометрический, 0,1	-	-
367	453909,10	2241374,36	Картометрический, 0,1	-	-
368	453954,67	2241237,32	Картометрический, 0,1	-	-
369	453966,80	2241186,73	Картометрический, 0,1	-	-
370	453976,36	2241111,20	Картометрический, 0,1	-	-
371	453976,61	2241052,13	Картометрический, 0,1	-	-
372	453971,87	2241000,46	Картометрический, 0,1	-	-
373	453971,65	2240997,94	Картометрический, 0,1	-	-
374	453963,51	2240961,51	Картометрический, 0,1	-	-
375	453950,84	2240921,33	Картометрический, 0,1	-	-
376	453928,91	2240873,82	Картометрический, 0,1	-	-
377	453905,92	2240835,42	Картометрический, 0,1	-	-
378	453850,58	2240768,00	Картометрический, 0,1	-	-
379	453846,63	2240763,38	Картометрический, 0,1	-	-
380	453612,45	2240507,90	Картометрический, 0,1	-	-

1	2	3	4	5	6
381	453589,20	2240461,01	Картометрический, 0,1	-	-
382	453591,86	2240447,20	Картометрический, 0,1	-	-
383	453630,10	2240485,88	Картометрический, 0,1	-	-
384	453662,32	2240459,94	Картометрический, 0,1	-	-
385	453673,70	2240472,01	Картометрический, 0,1	-	-
386	453674,55	2240471,30	Картометрический, 0,1	-	-
387	453713,04	2240510,61	Картометрический, 0,1	-	-
388	453725,06	2240498,93	Картометрический, 0,1	-	-
389	453910,12	2240711,94	Картометрический, 0,1	-	-
390	453926,28	2240703,65	Картометрический, 0,1	-	-
391	453936,40	2240715,33	Картометрический, 0,1	-	-
392	453953,49	2240735,01	Картометрический, 0,1	-	-
393	453981,70	2240769,92	Картометрический, 0,1	-	-
394	453983,95	2240773,58	Картометрический, 0,1	-	-
395	453993,72	2240789,51	Картометрический, 0,1	-	-
396	453991,43	2240790,90	Картометрический, 0,1	-	-
397	453990,09	2240791,71	Картометрический, 0,1	-	-
398	453990,62	2240796,40	Картометрический, 0,1	-	-
399	453992,02	2240800,21	Картометрический, 0,1	-	-
400	453987,75	2240802,12	Картометрический, 0,1	-	-
401	453985,23	2240803,26	Картометрический, 0,1	-	-
402	453988,87	2240811,72	Картометрический, 0,1	-	-
403	453987,67	2240812,63	Картометрический, 0,1	-	-
404	453983,86	2240815,55	Картометрический, 0,1	-	-
405	453999,58	2240836,27	Картометрический, 0,1	-	-
406	454001,97	2240834,50	Картометрический, 0,1	-	-
407	454009,91	2240842,44	Картометрический, 0,1	-	-
408	454005,49	2240851,98	Картометрический, 0,1	-	-
409	454001,64	2240860,30	Картометрический, 0,1	-	-
410	454037,88	2240931,55	Картометрический, 0,1	-	-
411	454044,21	2240945,65	Картометрический, 0,1	-	-
412	454049,37	2240968,07	Картометрический, 0,1	-	-
413	454054,59	2240989,06	Картометрический, 0,1	-	-
414	454057,71	2240996,43	Картометрический, 0,1	-	-
415	454068,43	2241013,45	Картометрический, 0,1	-	-
416	454071,22	2241026,25	Картометрический, 0,1	-	-
417	454071,88	2241040,17	Картометрический, 0,1	-	-
418	454075,63	2241061,19	Картометрический, 0,1	-	-
419	454076,06	2241066,00	Картометрический, 0,1	-	-
420	454077,50	2241082,24	Картометрический, 0,1	-	-
421	454077,49	2241082,40	Картометрический, 0,1	-	-
422	454077,23	2241087,03	Картометрический, 0,1	-	-
423	454073,57	2241151,01	Картометрический, 0,1	-	-
424	454072,73	2241155,91	Картометрический, 0,1	-	-
425	454060,27	2241228,66	Картометрический, 0,1	-	-
426	454058,27	2241235,27	Картометрический, 0,1	-	-
427	454049,27	2241265,80	Картометрический, 0,1	-	-
428	454033,33	2241319,63	Картометрический, 0,1	-	-
240	454005,06	2241403,31	Картометрический, 0,1	-	-
429	453720,13	2250293,49	Картометрический, 0,1	-	-

1	2	3	4	5	6
430	453720,76	2250290,38	Картометрический, 0,1	-	-
431	453725,32	2250267,48	Картометрический, 0,1	-	-
432	453681,29	2250253,61	Картометрический, 0,1	-	-
433	453325,00	2248211,81	Картометрический, 0,1	-	-
434	453181,95	2247359,99	Картометрический, 0,1	-	-
435	453166,00	2247274,60	Картометрический, 0,1	-	-
436	453134,78	2247202,58	Картометрический, 0,1	-	-
437	453086,78	2247144,51	Картометрический, 0,1	-	-
438	452804,50	2246887,40	Картометрический, 0,1	-	-
439	452716,62	2246802,31	Картометрический, 0,1	-	-
17	452601,49	2246645,85	Картометрический, 0,1	-	-
440	452613,51	2246616,21	Картометрический, 0,1	-	-
132	452632,92	2246603,85	Картометрический, 0,1	-	-
441	452687,22	2246679,55	Картометрический, 0,1	-	-
442	452730,82	2246739,69	Картометрический, 0,1	-	-
443	452750,00	2246764,47	Картометрический, 0,1	-	-
444	452774,68	2246791,97	Картометрический, 0,1	-	-
445	452800,38	2246816,25	Картометрический, 0,1	-	-
446	452845,01	2246856,68	Картометрический, 0,1	-	-
447	452936,86	2246940,28	Картометрический, 0,1	-	-
448	452959,29	2246960,64	Картометрический, 0,1	-	-
449	453032,41	2247027,06	Картометрический, 0,1	-	-
450	453102,26	2247090,44	Картометрический, 0,1	-	-
451	453133,06	2247119,46	Картометрический, 0,1	-	-
452	453151,66	2247140,14	Картометрический, 0,1	-	-
453	453173,00	2247168,94	Картометрический, 0,1	-	-
454	453186,55	2247191,63	Картометрический, 0,1	-	-
455	453200,93	2247221,55	Картометрический, 0,1	-	-
456	453212,05	2247253,15	Картометрический, 0,1	-	-
457	453216,97	2247271,57	Картометрический, 0,1	-	-
458	453220,24	2247287,52	Картометрический, 0,1	-	-
459	453224,55	2247311,49	Картометрический, 0,1	-	-
460	453233,99	2247366,98	Картометрический, 0,1	-	-
461	453270,60	2247587,63	Картометрический, 0,1	-	-
462	453324,77	2247911,20	Картометрический, 0,1	-	-
463	453345,93	2248037,51	Картометрический, 0,1	-	-
464	453358,15	2248109,20	Картометрический, 0,1	-	-
465	453375,85	2248212,60	Картометрический, 0,1	-	-
466	453404,03	2248374,67	Картометрический, 0,1	-	-
467	453452,63	2248655,48	Картометрический, 0,1	-	-
468	453484,37	2248837,71	Картометрический, 0,1	-	-
469	453527,99	2249089,15	Картометрический, 0,1	-	-
470	453559,26	2249267,25	Картометрический, 0,1	-	-
471	453645,12	2249757,64	Картометрический, 0,1	-	-
472	453654,47	2249810,43	Картометрический, 0,1	-	-
473	453673,58	2249920,32	Картометрический, 0,1	-	-
474	453738,08	2250287,58	Картометрический, 0,1	-	-
211	453739,67	2250296,59	Картометрический, 0,1	-	-
475	453720,13	2250293,49	Картометрический, 0,1	-	-
476	457763,05	2256352,18	Картометрический, 0,1	-	-

1	2	3	4	5	6
477	457636,01	2256418,31	Картометрический, 0,1	-	-
478	457591,18	2256455,38	Картометрический, 0,1	-	-
479	457583,25	2256445,77	Картометрический, 0,1	-	-
480	457581,90	2256446,47	Картометрический, 0,1	-	-
481	457454,14	2256512,98	Картометрический, 0,1	-	-
482	457449,97	2256508,61	Картометрический, 0,1	-	-
483	457414,39	2256526,48	Картометрический, 0,1	-	-
484	457285,27	2256591,33	Картометрический, 0,1	-	-
485	457281,73	2256591,60	Картометрический, 0,1	-	-
486	457244,06	2256612,75	Картометрический, 0,1	-	-
487	457237,98	2256617,74	Картометрический, 0,1	-	-
488	457238,91	2256624,37	Картометрический, 0,1	-	-
489	457230,01	2256632,64	Картометрический, 0,1	-	-
490	457213,87	2256640,43	Картометрический, 0,1	-	-
491	457212,91	2256638,49	Картометрический, 0,1	-	-
492	457211,09	2256634,82	Картометрический, 0,1	-	-
493	457207,33	2256625,76	Картометрический, 0,1	-	-
494	457205,81	2256622,12	Картометрический, 0,1	-	-
495	457178,04	2256636,09	Картометрический, 0,1	-	-
496	457106,00	2256674,20	Картометрический, 0,1	-	-
497	457116,09	2256694,72	Картометрический, 0,1	-	-
498	457110,15	2256697,86	Картометрический, 0,1	-	-
499	457085,93	2256710,71	Картометрический, 0,1	-	-
500	457071,16	2256684,36	Картометрический, 0,1	-	-
501	457058,67	2256662,07	Картометрический, 0,1	-	-
502	457038,86	2256669,76	Картометрический, 0,1	-	-
503	457019,99	2256677,09	Картометрический, 0,1	-	-
504	457002,86	2256685,19	Картометрический, 0,1	-	-
505	456989,34	2256691,58	Картометрический, 0,1	-	-
506	456968,19	2256701,57	Картометрический, 0,1	-	-
507	456963,83	2256692,71	Картометрический, 0,1	-	-
508	456896,91	2256727,65	Картометрический, 0,1	-	-
509	456619,99	2256872,63	Картометрический, 0,1	-	-
510	456465,40	2256950,92	Картометрический, 0,1	-	-
511	456400,54	2256985,74	Картометрический, 0,1	-	-
512	456369,17	2257002,96	Картометрический, 0,1	-	-
513	456345,03	2257013,97	Картометрический, 0,1	-	-
514	456303,54	2257031,29	Картометрический, 0,1	-	-
515	456303,14	2257031,46	Картометрический, 0,1	-	-
516	456280,29	2257040,80	Картометрический, 0,1	-	-
517	456251,97	2257050,07	Картометрический, 0,1	-	-
518	456212,29	2257060,01	Картометрический, 0,1	-	-
519	456180,66	2257065,87	Картометрический, 0,1	-	-
520	456157,90	2257069,33	Картометрический, 0,1	-	-
521	456093,45	2257075,55	Картометрический, 0,1	-	-
522	456060,20	2257076,76	Картометрический, 0,1	-	-
523	456048,87	2257075,33	Картометрический, 0,1	-	-
524	456037,92	2257074,38	Картометрический, 0,1	-	-
525	455973,25	2257068,78	Картометрический, 0,1	-	-
526	455954,68	2257065,66	Картометрический, 0,1	-	-

1	2	3	4	5	6
527	455932,12	2257061,87	Картометрический, 0,1	-	-
528	455877,23	2257047,07	Картометрический, 0,1	-	-
529	455874,72	2257053,55	Картометрический, 0,1	-	-
530	455791,27	2257024,71	Картометрический, 0,1	-	-
531	455722,48	2256996,61	Картометрический, 0,1	-	-
532	455632,19	2256919,57	Картометрический, 0,1	-	-
533	455563,92	2256855,00	Картометрический, 0,1	-	-
534	455178,56	2256415,71	Картометрический, 0,1	-	-
535	455014,48	2256225,76	Картометрический, 0,1	-	-
536	454999,75	2256208,59	Картометрический, 0,1	-	-
537	454998,08	2256161,72	Картометрический, 0,1	-	-
538	454590,38	2255723,18	Картометрический, 0,1	-	-
539	454231,65	2255313,44	Картометрический, 0,1	-	-
540	454202,87	2255275,04	Картометрический, 0,1	-	-
541	454185,95	2255288,39	Картометрический, 0,1	-	-
542	454185,85	2255288,28	Картометрический, 0,1	-	-
543	454057,59	2255146,36	Картометрический, 0,1	-	-
544	454030,55	2255112,16	Картометрический, 0,1	-	-
545	453969,13	2255021,76	Картометрический, 0,1	-	-
546	453894,92	2254876,22	Картометрический, 0,1	-	-
547	453697,00	2254430,87	Картометрический, 0,1	-	-
548	453675,03	2254381,37	Картометрический, 0,1	-	-
549	453654,81	2254335,82	Картометрический, 0,1	-	-
550	453653,34	2254335,86	Картометрический, 0,1	-	-
551	453649,57	2254324,01	Картометрический, 0,1	-	-
552	453648,86	2254322,39	Картометрический, 0,1	-	-
553	453662,26	2254314,33	Картометрический, 0,1	-	-
554	453510,54	2253949,09	Картометрический, 0,1	-	-
555	453468,86	2253826,73	Картометрический, 0,1	-	-
556	453442,98	2253844,30	Картометрический, 0,1	-	-
557	453424,06	2253837,66	Картометрический, 0,1	-	-
558	453430,69	2253815,64	Картометрический, 0,1	-	-
559	453434,19	2253803,98	Картометрический, 0,1	-	-
560	453418,04	2253702,27	Картометрический, 0,1	-	-
561	453420,54	2253702,88	Картометрический, 0,1	-	-
562	453404,47	2253486,85	Картометрический, 0,1	-	-
563	453404,44	2253486,62	Картометрический, 0,1	-	-
564	453392,80	2253330,12	Картометрический, 0,1	-	-
565	453393,01	2253286,48	Картометрический, 0,1	-	-
566	453397,69	2253268,85	Картометрический, 0,1	-	-
567	453460,95	2253019,34	Картометрический, 0,1	-	-
568	453550,43	2252666,44	Картометрический, 0,1	-	-
569	453550,97	2252664,30	Картометрический, 0,1	-	-
570	453557,42	2252638,86	Картометрический, 0,1	-	-
571	453557,32	2252638,88	Картометрический, 0,1	-	-
572	453590,81	2252504,84	Картометрический, 0,1	-	-
573	453626,10	2252365,36	Картометрический, 0,1	-	-
574	453660,20	2252230,58	Картометрический, 0,1	-	-
575	453660,87	2252227,91	Картометрический, 0,1	-	-
576	453681,66	2252148,42	Картометрический, 0,1	-	-

1	2	3	4	5	6
577	453685,72	2252132,40	Картометрический, 0,1	-	-
578	453691,74	2252108,65	Картометрический, 0,1	-	-
579	453741,36	2251912,71	Картометрический, 0,1	-	-
580	453760,78	2251836,00	Картометрический, 0,1	-	-
581	453789,80	2251719,42	Картометрический, 0,1	-	-
582	453799,95	2251678,62	Картометрический, 0,1	-	-
165	453801,90	2251670,80	Картометрический, 0,1	-	-
583	453803,58	2251669,93	Картометрический, 0,1	-	-
164	453806,18	2251668,58	Картометрический, 0,1	-	-
584	453810,16	2251667,12	Картометрический, 0,1	-	-
162	453813,07	2251666,05	Картометрический, 0,1	-	-
585	453819,40	2251664,45	Картометрический, 0,1	-	-
160	453829,73	2251662,95	Картометрический, 0,1	-	-
586	453842,16	2251662,11	Картометрический, 0,1	-	-
158	453846,01	2251661,31	Картометрический, 0,1	-	-
587	453852,33	2251658,55	Картометрический, 0,1	-	-
156	453865,07	2251658,01	Картометрический, 0,1	-	-
588	453870,90	2251658,47	Картометрический, 0,1	-	-
154	453876,66	2251657,73	Картометрический, 0,1	-	-
589	453890,72	2251651,63	Картометрический, 0,1	-	-
590	453894,02	2251652,54	Картометрический, 0,1	-	-
591	453762,11	2252166,48	Картометрический, 0,1	-	-
592	453642,85	2252646,19	Картометрический, 0,1	-	-
593	453488,17	2253271,45	Картометрический, 0,1	-	-
594	453476,63	2253334,73	Картометрический, 0,1	-	-
595	453472,47	2253390,85	Картометрический, 0,1	-	-
596	453474,37	2253447,27	Картометрический, 0,1	-	-
597	453474,98	2253462,82	Картометрический, 0,1	-	-
598	453491,60	2253654,20	Картометрический, 0,1	-	-
599	453499,29	2253721,51	Картометрический, 0,1	-	-
600	453503,87	2253760,48	Картометрический, 0,1	-	-
601	453523,13	2253757,72	Картометрический, 0,1	-	-
602	453538,16	2253839,74	Картометрический, 0,1	-	-
603	453551,34	2253889,75	Картометрический, 0,1	-	-
604	453765,97	2254367,74	Картометрический, 0,1	-	-
605	453939,32	2254751,40	Картометрический, 0,1	-	-
606	454020,01	2254927,56	Картометрический, 0,1	-	-
607	454047,23	2254975,35	Картометрический, 0,1	-	-
608	454069,97	2255009,63	Картометрический, 0,1	-	-
609	454100,80	2255053,48	Картометрический, 0,1	-	-
610	454126,70	2255086,42	Картометрический, 0,1	-	-
611	454250,89	2255233,07	Картометрический, 0,1	-	-
612	454236,00	2255245,05	Картометрический, 0,1	-	-
613	454268,42	2255282,25	Картометрический, 0,1	-	-
614	454303,40	2255328,34	Картометрический, 0,1	-	-
615	454594,44	2255661,94	Картометрический, 0,1	-	-
616	455397,86	2256584,51	Картометрический, 0,1	-	-
617	455396,61	2256594,06	Картометрический, 0,1	-	-
618	455406,06	2256594,98	Картометрический, 0,1	-	-
619	455406,19	2256594,01	Картометрический, 0,1	-	-

1	2	3	4	5	6
620	455518,65	2256723,28	Картометрический, 0,1	-	-
621	455570,81	2256783,07	Картометрический, 0,1	-	-
622	455638,15	2256856,25	Картометрический, 0,1	-	-
623	455654,64	2256839,81	Картометрический, 0,1	-	-
624	455668,07	2256852,47	Картометрический, 0,1	-	-
625	455651,83	2256869,89	Картометрический, 0,1	-	-
626	455732,36	2256932,65	Картометрический, 0,1	-	-
627	455766,25	2256953,30	Картометрический, 0,1	-	-
628	455797,20	2256969,61	Картометрический, 0,1	-	-
629	455832,03	2256985,38	Картометрический, 0,1	-	-
630	455872,70	2257000,35	Картометрический, 0,1	-	-
631	455907,00	2257010,57	Картометрический, 0,1	-	-
632	455926,52	2257015,86	Картометрический, 0,1	-	-
633	455956,08	2257022,07	Картометрический, 0,1	-	-
634	456017,05	2257030,40	Картометрический, 0,1	-	-
635	456050,25	2257032,26	Картометрический, 0,1	-	-
636	456091,93	2257032,24	Картометрический, 0,1	-	-
637	456136,97	2257028,88	Картометрический, 0,1	-	-
638	456168,67	2257024,54	Картометрический, 0,1	-	-
639	456201,95	2257018,22	Картометрический, 0,1	-	-
640	456236,70	2257009,43	Картометрический, 0,1	-	-
641	456276,58	2256996,41	Картометрический, 0,1	-	-
642	456380,09	2256949,97	Картометрический, 0,1	-	-
643	456598,79	2256837,99	Картометрический, 0,1	-	-
644	456946,67	2256653,27	Картометрический, 0,1	-	-
645	456918,43	2256599,01	Картометрический, 0,1	-	-
646	457175,05	2256465,16	Картометрический, 0,1	-	-
647	457197,30	2256522,70	Картометрический, 0,1	-	-
648	457212,32	2256515,02	Картометрический, 0,1	-	-
649	457221,29	2256510,54	Картометрический, 0,1	-	-
650	457303,33	2256467,34	Картометрический, 0,1	-	-
651	457302,31	2256464,11	Картометрический, 0,1	-	-
652	457292,31	2256432,75	Картометрический, 0,1	-	-
653	457292,09	2256432,15	Картометрический, 0,1	-	-
654	457292,22	2256432,08	Картометрический, 0,1	-	-
655	457286,35	2256416,19	Картометрический, 0,1	-	-
656	457285,13	2256412,79	Картометрический, 0,1	-	-
657	457283,68	2256408,82	Картометрический, 0,1	-	-
658	457702,55	2256189,30	Картометрический, 0,1	-	-
659	457625,37	2255965,19	Картометрический, 0,1	-	-
660	457667,89	2255940,51	Картометрический, 0,1	-	-
661	457815,75	2256130,16	Картометрический, 0,1	-	-
662	457985,02	2256038,80	Картометрический, 0,1	-	-
663	458014,91	2256019,39	Картометрический, 0,1	-	-
664	458111,99	2255919,54	Картометрический, 0,1	-	-
665	458171,16	2255977,91	Картометрический, 0,1	-	-
666	458175,41	2255982,26	Картометрический, 0,1	-	-
667	458232,22	2256040,35	Картометрический, 0,1	-	-
668	458124,11	2256150,45	Картометрический, 0,1	-	-
669	458064,77	2256189,61	Картометрический, 0,1	-	-

1	2	3	4	5	6
670	457864,17	2256296,70	Картометрический, 0,1	-	-
476	457763,05	2256352,18	Картометрический, 0,1	-	-
671	457162,04	2256583,86	Картометрический, 0,1	-	-
672	457138,86	2256595,90	Картометрический, 0,1	-	-
673	457141,70	2256601,43	Картометрический, 0,1	-	-
674	457164,74	2256589,21	Картометрический, 0,1	-	-
671	457162,04	2256583,86	Картометрический, 0,1	-	-

3. Сведения о характерных точках части (частей) границы объекта

Обозначение характерных точек части границы	Координаты, м		Метод определения координат характерной точки	Средняя квадратическая погрешность положения характерной точки (Mt), м	Описание обозначения точки на местности (при наличии)
	X	Y			
1	2	3	4	5	6
-	-	-	-	-	

Раздел 3

Сведения о местоположении измененных (уточненных) границ объекта

1. Система координат -

2. Сведения о характерных точках границ объекта

Обозначение характерных точек границ	Существующие координаты, м		Измененные (уточненные) координаты, м		Метод определения координат характерной точки	Средняя квадратическая погрешность положения характерной точки (Mt), м	Описание обозначения точки на местности (при наличии)
	X	Y	X	Y			
1	2	3	4	5	6	7	8
-	-	-	-	-	-	-	-

3. Сведения о характерных точках части (частей) границы объекта

Обозначение характерных точек части границы	Существующие координаты, м		Измененные (уточненные) координаты, м		Метод определения координат характерной точки	Средняя квадратическая погрешность положения характерной точки (Mt), м	Описание обозначения точки на местности (при наличии)
	X	Y	X	Y			
1	2	3	4	5	6	7	8
-	-	-	-	-	-	-	-

Раздел 4

План границ объекта

Схема расположения листов

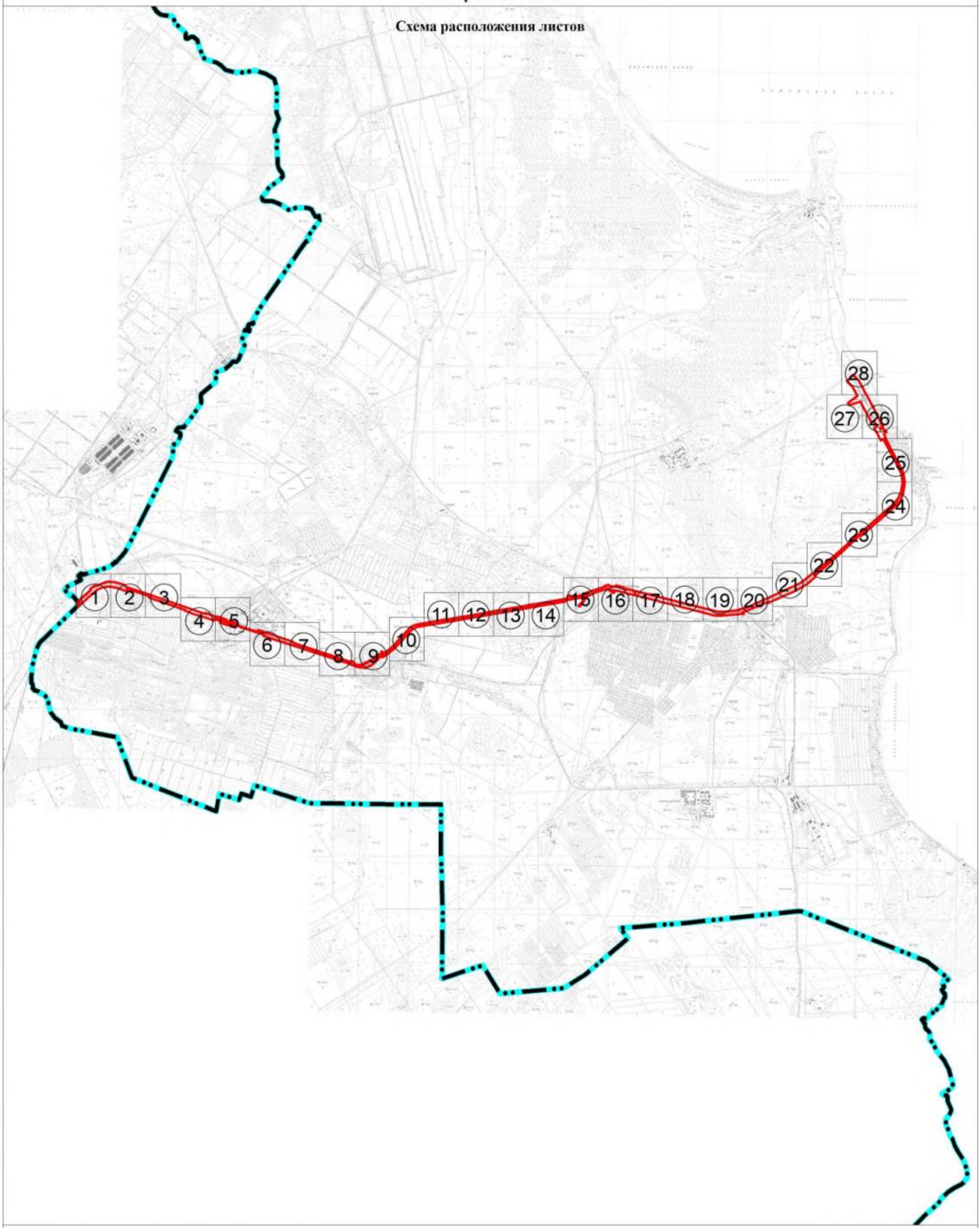

Масштаб 1:70 000

Используемые условные знаки и обозначения:

Граница объекта

Граница муниципального образования «Рахьинское городское поселение» Всеволожского муниципального района Ленинградской области

① Номер листа

Подпись _____ Дата "05" октября 2021 г.

Место для оттиска печати (при наличии) лица, составившего описание местоположения границ объекта

План границ объекта

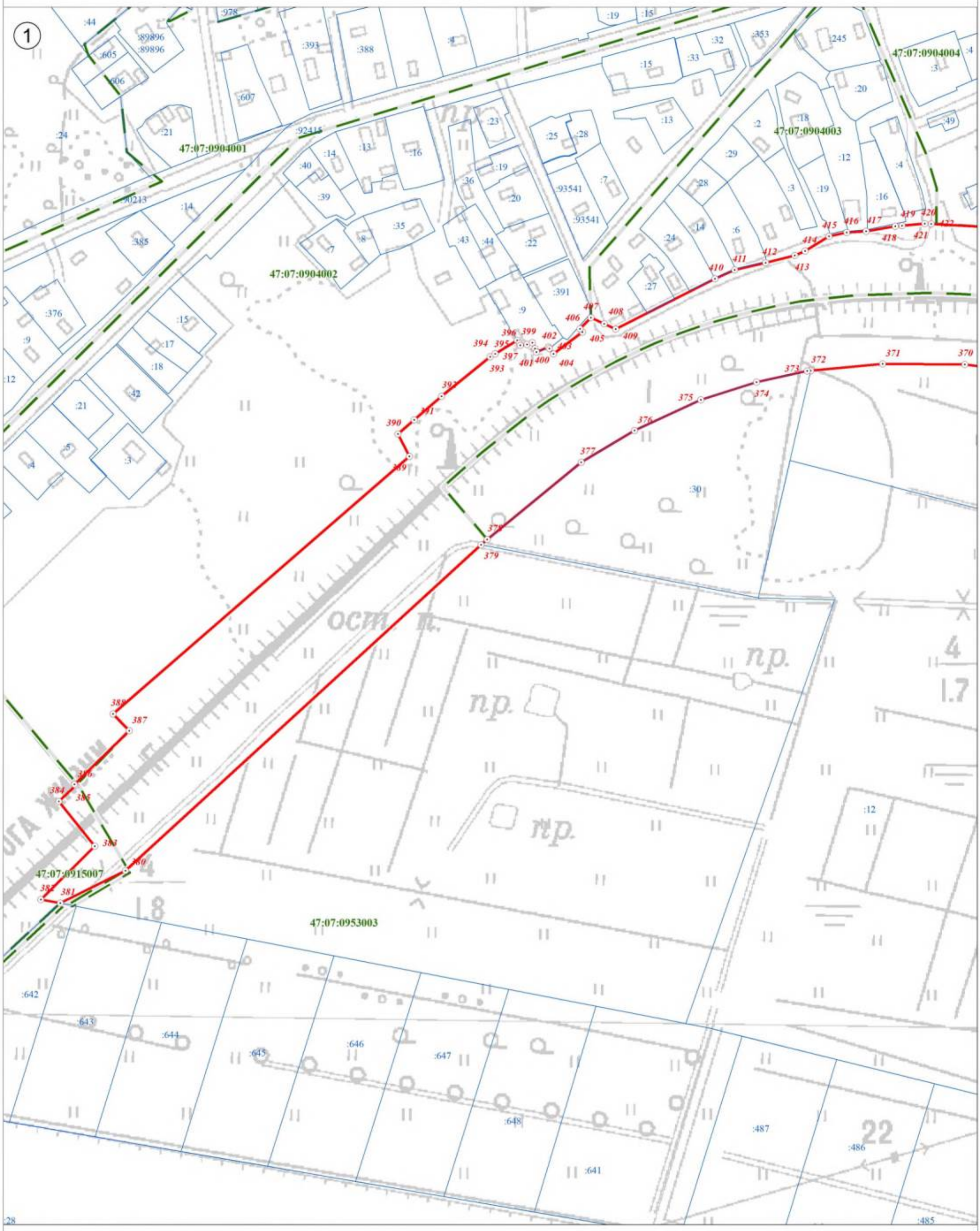

Используемые условные знаки и обозначения:

Масштаб 1:2 500

	Граница объекта
	Граница кадастрового квартала
	Граница земельного участка, сведения о котором внесены в ЕГРН
22	Характерная точка границы объекта землеустройства
:227	Номер земельного участка, сведения о границах которого внесены в ЕГРН, в кадастровом квартале
47:07:0904002	Номер кадастрового квартала

Подпись _____ Дата "05" октября 2021 г.

Место для оттиска печати (при наличии) лица, составившего описание местоположения границ объекта

План границ объекта

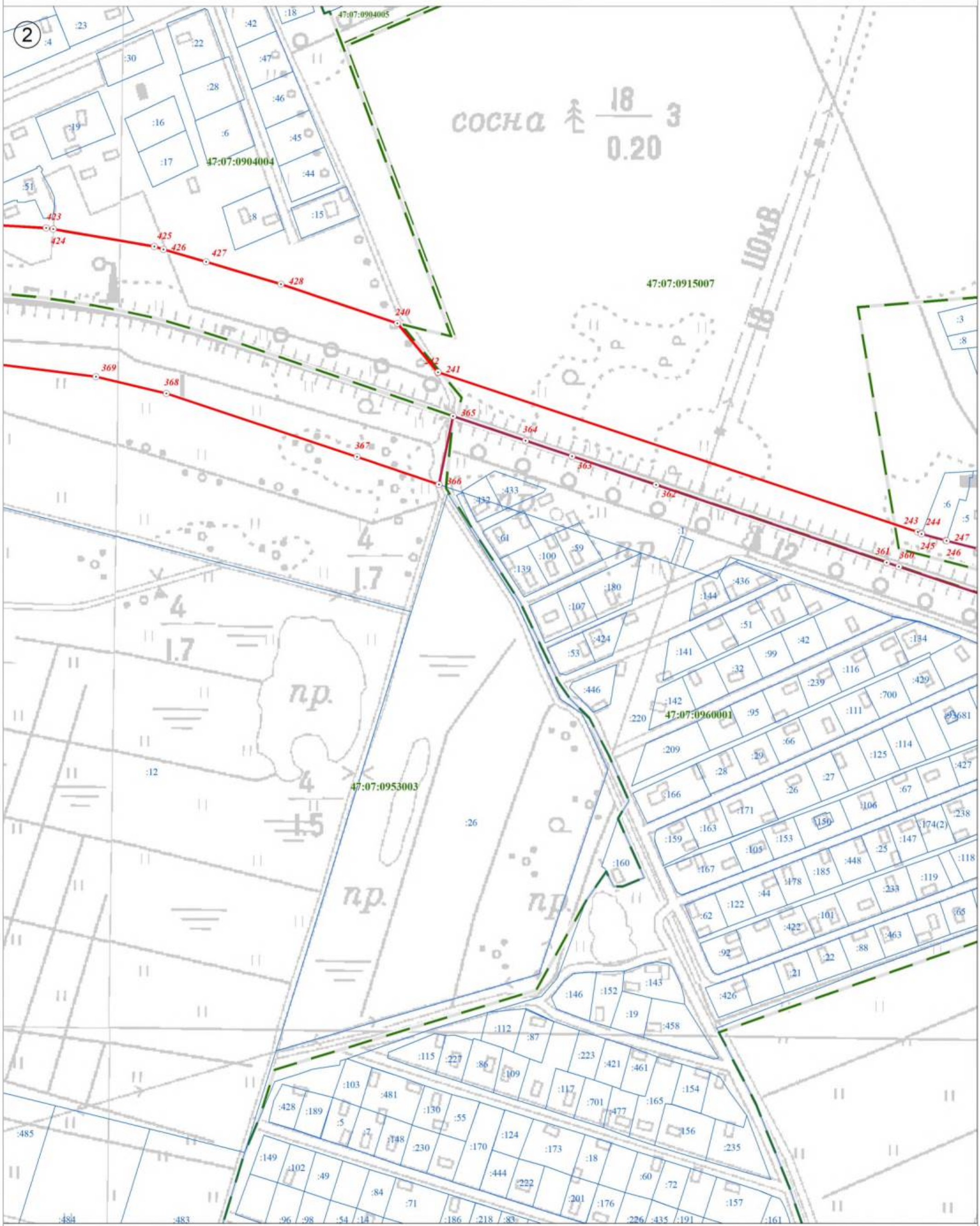

Используемые условные знаки и обозначения:

Масштаб 1:2 500

	Граница объекта
	Граница кадастрового квартала
	Граница земельного участка, сведения о котором внесены в ЕГРН
22	Характерная точка границы объекта землеустройства
:227	Номер земельного участка, сведения о границах которого внесены в ЕГРН, в кадастровом квартале
47:07:0904002	Номер кадастрового квартала

Подпись _____ Дата "05" октября 2021 г.

Место для оттиска печати (при наличии) лица, составившего описание местоположения границ объекта

План границ объекта



Используемые условные знаки и обозначения:

	Граница объекта
	Граница кадастрового квартала
	Граница земельного участка, сведения о котором внесены в ЕГРН
22	Характерная точка границы объекта землеустройства
:227	Номер земельного участка, сведения о границах которого внесены в ЕГРН, в кадастровом квартале
47:07:0904002	Номер кадастрового квартала

Масштаб 1:2 500

Подпись _____ Дата "05" октября 2021 г.

Место для оттиска печати (при наличии) лица, составившего описание местоположения границ объекта

План границ объекта

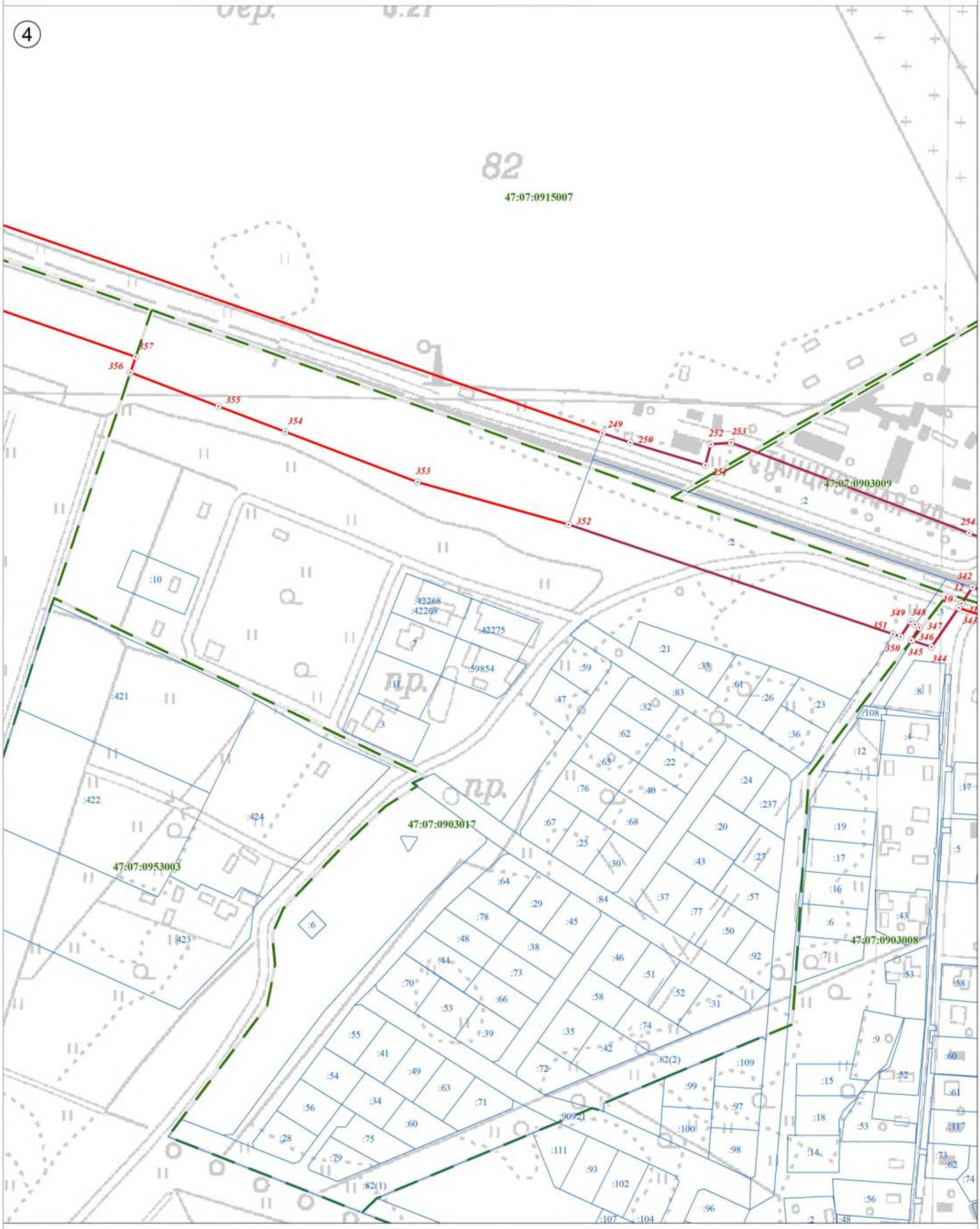

Используемые условные знаки и обозначения:

Масштаб 1:2 500

	Граница объекта
	Граница кадастрового квартала
	Граница земельного участка, сведения о котором внесены в ЕГРН
22	Характерная точка границы объекта землеустройства
:227	Номер земельного участка, сведения о границах которого внесены в ЕГРН, в кадастровом квартале
47:07:0904002	Номер кадастрового квартала

Подпись _____ Дата "05" октября 2021 г.

Место для оттиска печати (при наличии) лица, составившего описание местоположения границ объекта

План границ объекта

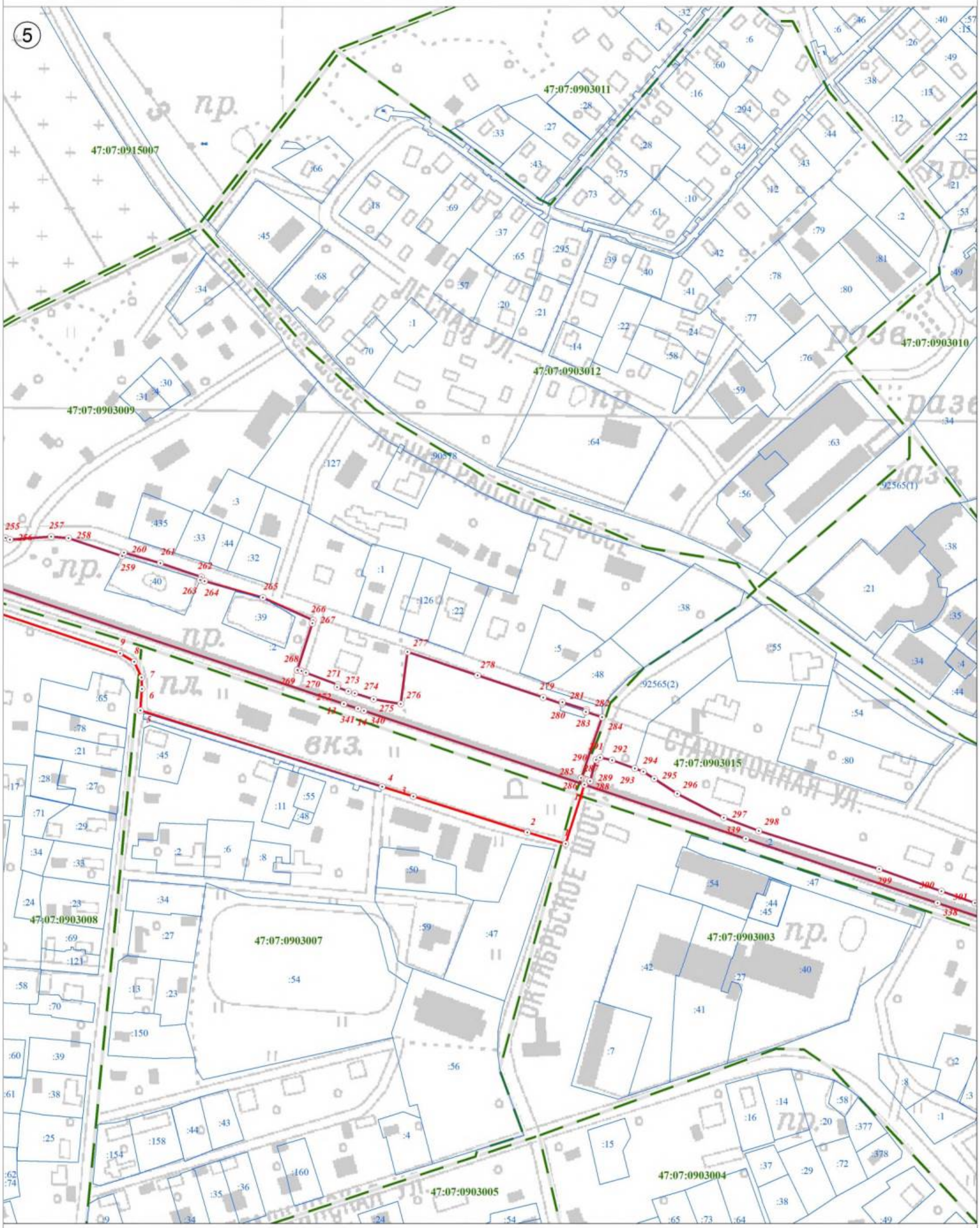

Используемые условные знаки и обозначения:

Масштаб 1:2 500

	Граница объекта
	Граница кадастрового квартала
	Граница земельного участка, сведения о котором внесены в ЕГРН
22	Характерная точка границы объекта землеустройства
:227	Номер земельного участка, сведения о границах которого внесены в ЕГРН, в кадастровом квартале
47:07:0904002	Номер кадастрового квартала

Подпись _____ Дата "05" октября 2021 г.

Место для оттиска печати (при наличии) лица, составившего описание местоположения границ объекта

План границ объекта

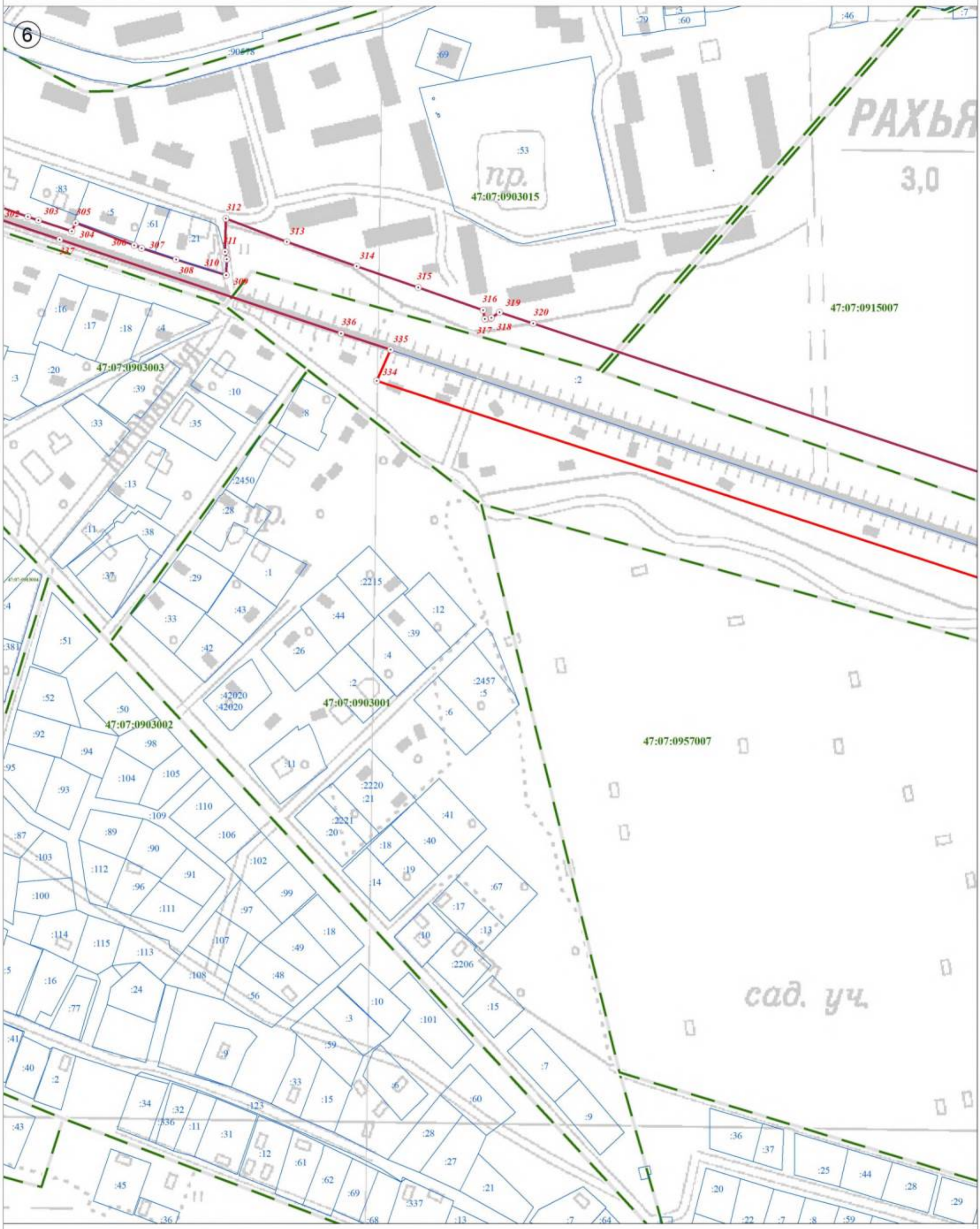

Используемые условные знаки и обозначения:

Масштаб 1:2 500

	Граница объекта
	Граница кадастрового квартала
	Граница земельного участка, сведения о котором внесены в ЕГРН
22	Характерная точка границы объекта землеустройства
:227	Номер земельного участка, сведения о границах которого внесены в ЕГРН, в кадастровом квартале
47:07:0904002	Номер кадастрового квартала

Подпись _____ Дата "05" октября 2021 г.

Место для оттиска печати (при наличии) лица, составившего описание местоположения границ объекта

План границ объекта

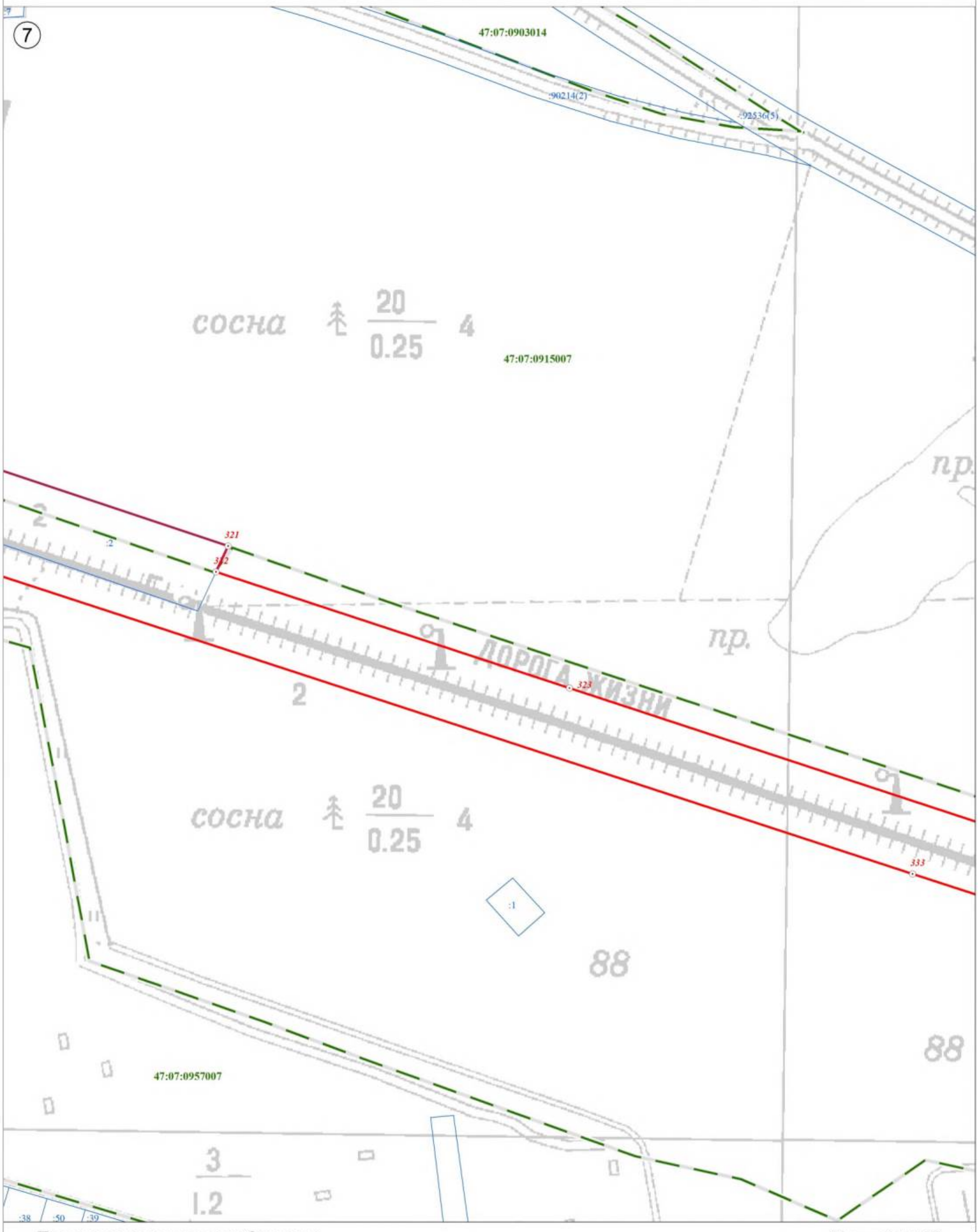

Используемые условные знаки и обозначения:

	Граница объекта
	Граница кадастрового квартала
	Граница земельного участка, сведения о котором внесены в ЕГРН
22	Характерная точка границы объекта землеустройства
:227	Номер земельного участка, сведения о границах которого внесены в ЕГРН, в кадастровом квартале
47:07:0904002	Номер кадастрового квартала

Масштаб 1:2 500

Подпись _____ Дата "05" октября 2021 г.

Место для оттиска печати (при наличии) лица, составившего описание местоположения границ объекта

План границ объекта

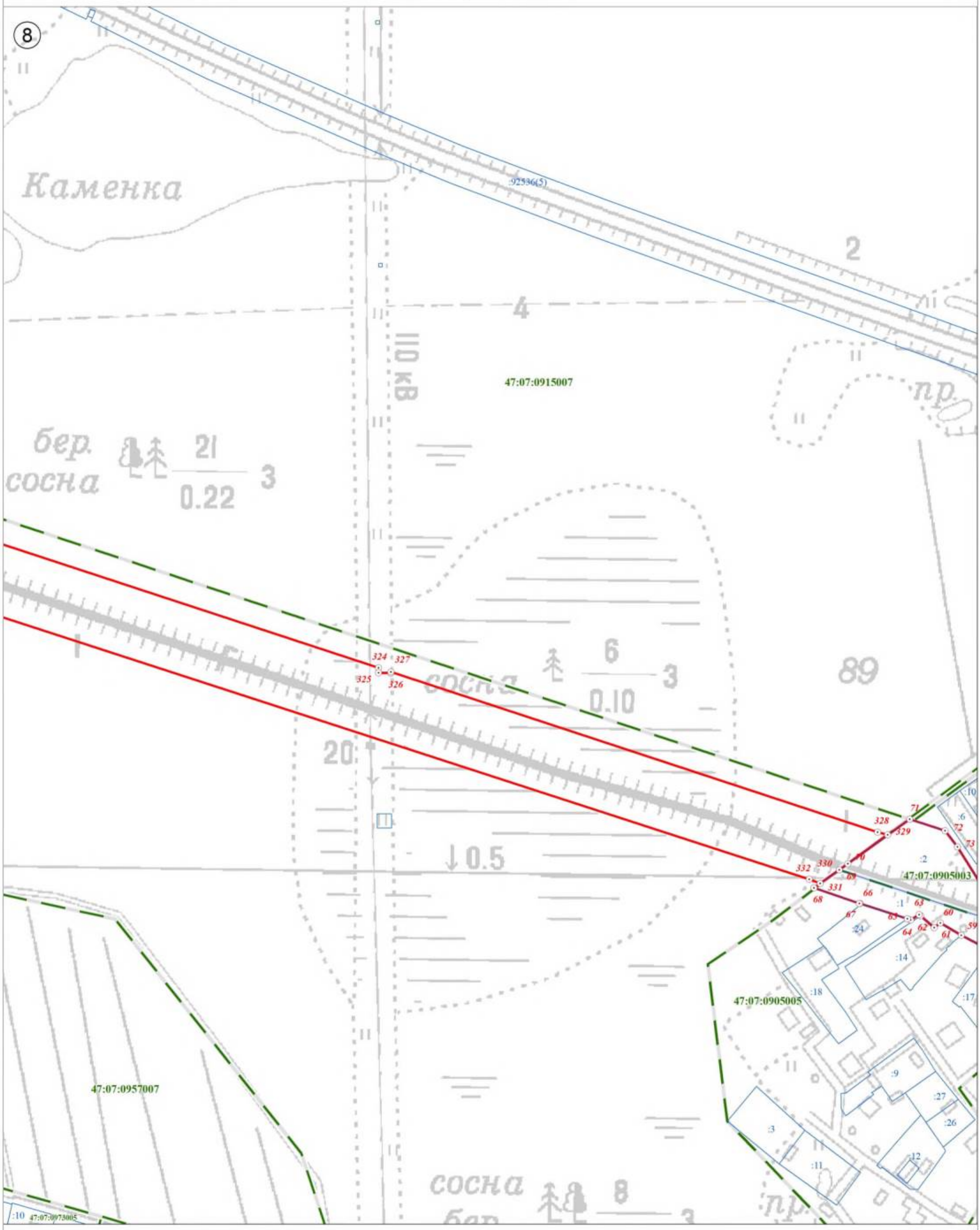

Используемые условные знаки и обозначения:

Масштаб 1:2 500

	Граница объекта
	Граница кадастрового квартала
	Граница земельного участка, сведения о котором внесены в ЕГРН
22	Характерная точка границы объекта землеустройства
:227	Номер земельного участка, сведения о границах которого внесены в ЕГРН, в кадастровом квартале
47:07:0904002	Номер кадастрового квартала

Подпись _____ Дата "05" октября 2021 г.

Место для оттиска печати (при наличии) лица, составившего описание местоположения границ объекта

План границ объекта

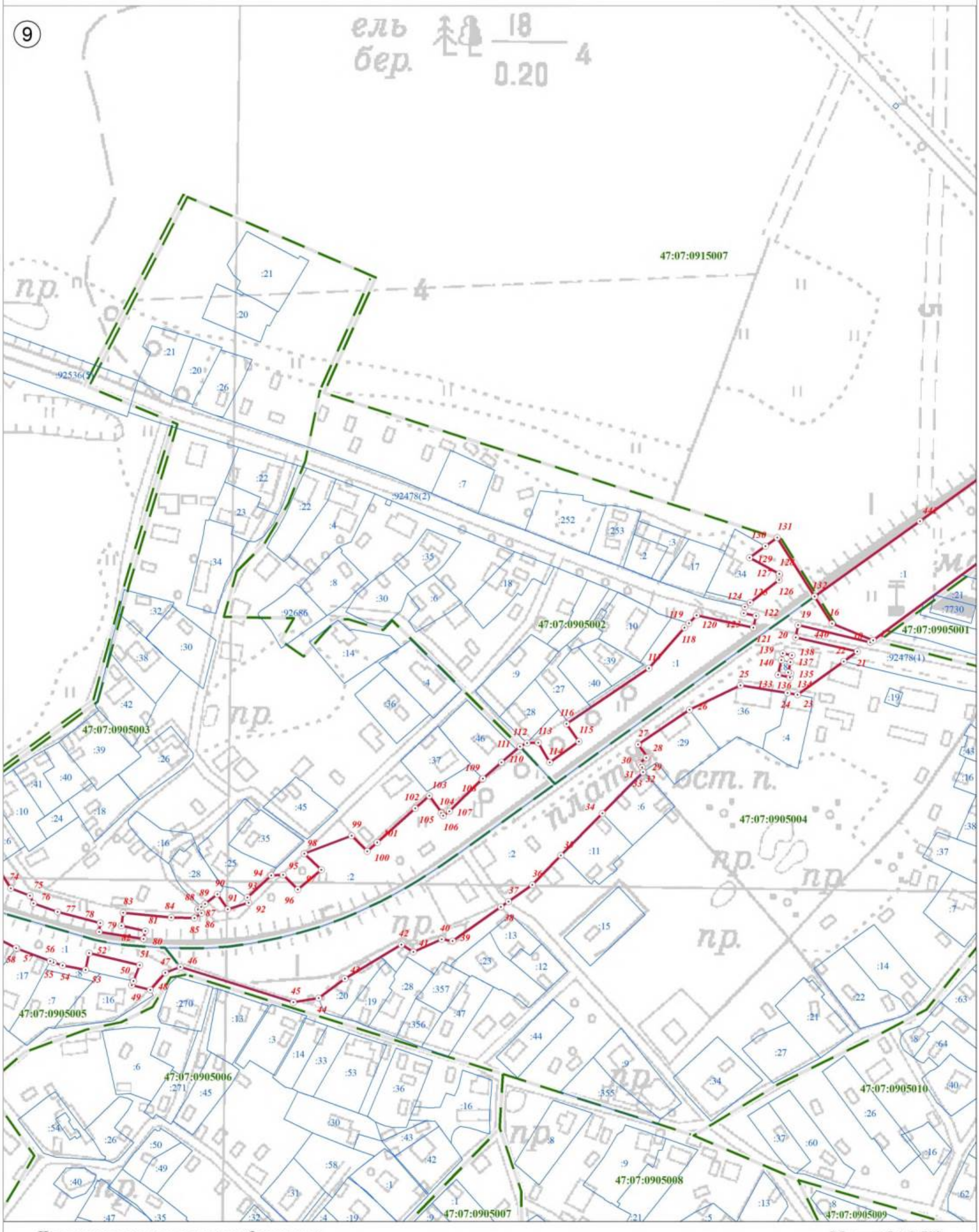

Используемые условные знаки и обозначения:

	Граница объекта
	Граница кадастрового квартала
	Граница земельного участка, сведения о котором внесены в ЕГРН
22	Характерная точка границы объекта землеустройства
:227	Номер земельного участка, сведения о границах которого внесены в ЕГРН, в кадастровом квартале
47:07:0904002	Номер кадастрового квартала

Масштаб 1:2 500

Подпись _____ Дата "05" октября 2021 г.

Место для оттиска печати (при наличии) лица, составившего описание местоположения границ объекта

План границ объекта

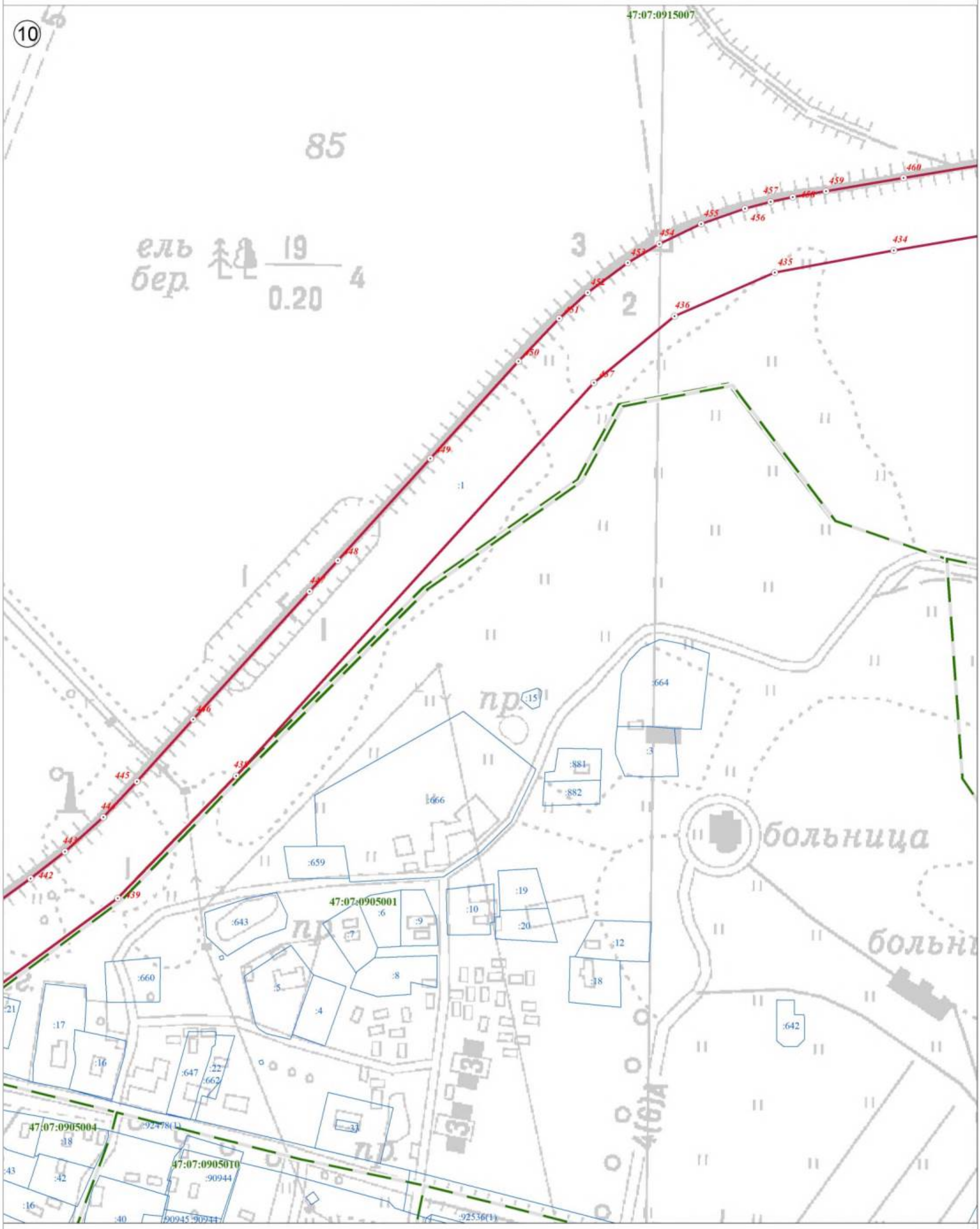

Используемые условные знаки и обозначения:

Масштаб 1:2 500

	Граница объекта
	Граница кадастрового квартала
	Граница земельного участка, сведения о котором внесены в ЕГРН
22	Характерная точка границы объекта землеустройства
:227	Номер земельного участка, сведения о границах которого внесены в ЕГРН, в кадастровом квартале
47:07:0904002	Номер кадастрового квартала

Подпись _____ Дата "05" октября 2021 г.

Место для оттиска печати (при наличии) лица, составившего описание местоположения границ объекта

План границ объекта

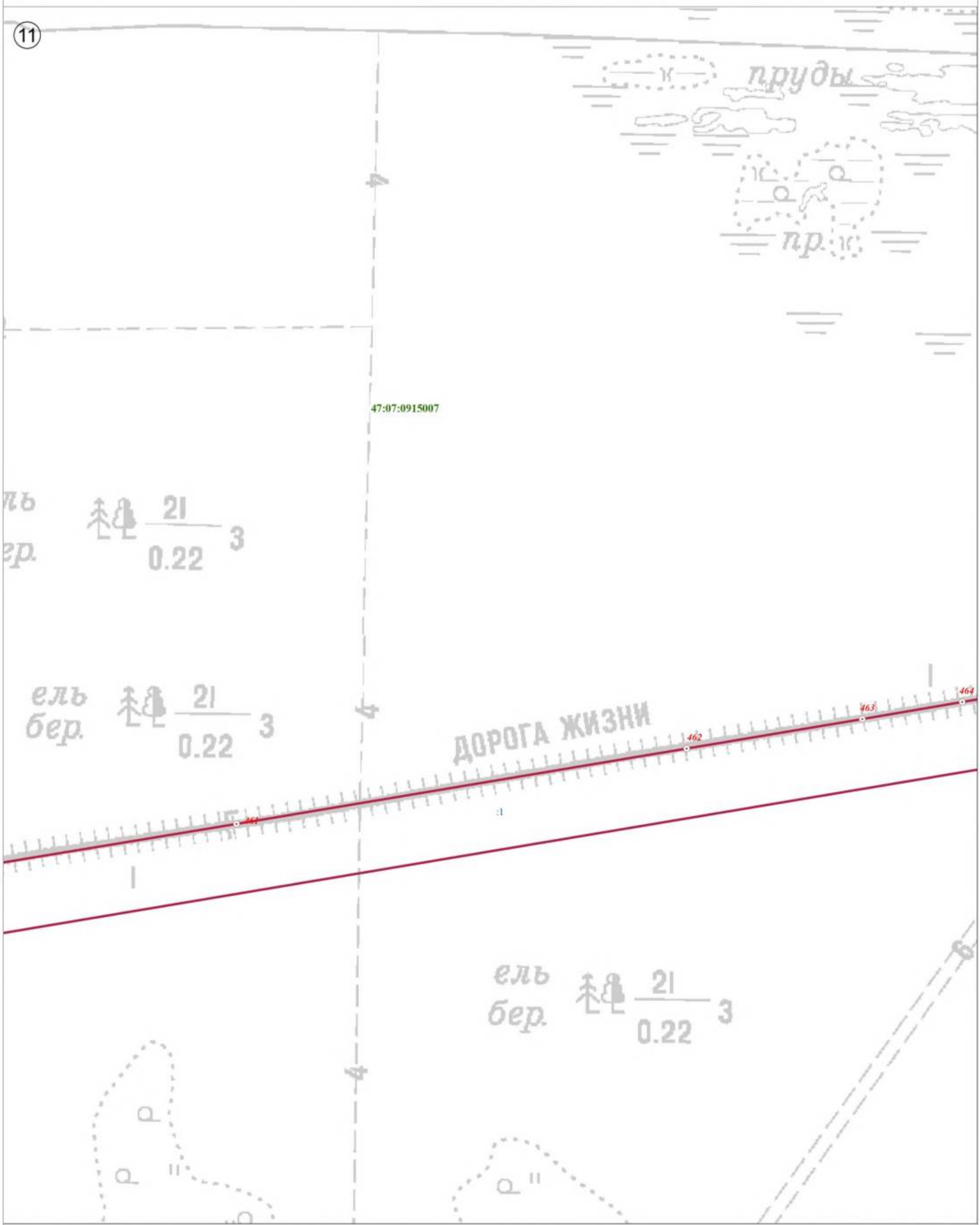

Используемые условные знаки и обозначения:

	Граница объекта
	Граница кадастрового квартала
	Граница земельного участка, сведения о котором внесены в ЕГРН
22	Характерная точка границы объекта землеустройства
:227	Номер земельного участка, сведения о границах которого внесены в ЕГРН, в кадастровом квартале
47:07:0904002	Номер кадастрового квартала

Масштаб 1:2 500

Подпись _____ Дата "05" октября 2021 г.

Место для оттиска печати (при наличии) лица, составившего описание местоположения границ объекта

План границ объекта

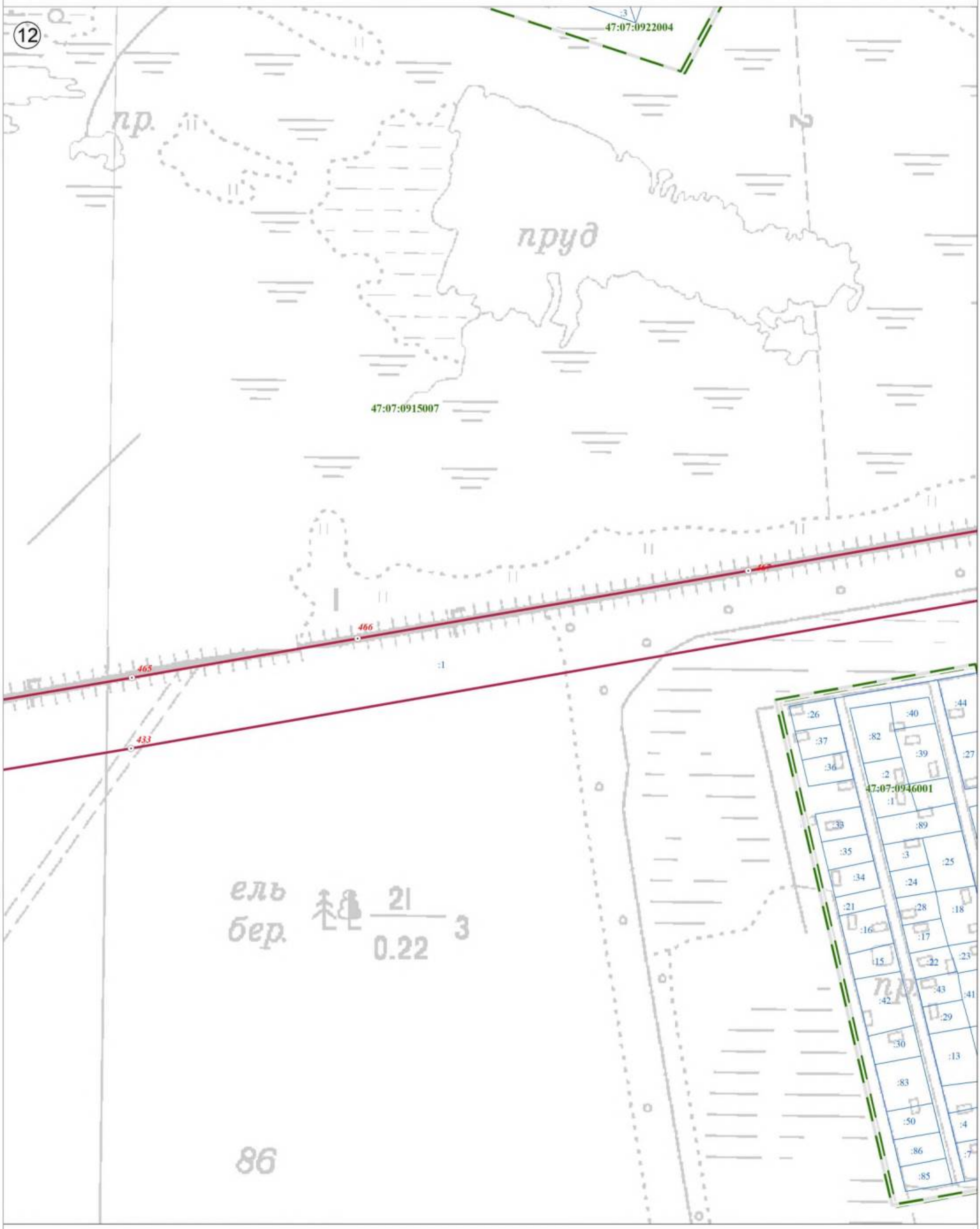

Используемые условные знаки и обозначения:

	Граница объекта
	Граница кадастрового квартала
	Граница земельного участка, сведения о котором внесены в ЕГРН
22	Характерная точка границы объекта землеустройства
:227	Номер земельного участка, сведения о границах которого внесены в ЕГРН, в кадастровом квартале
47:07:0904002	Номер кадастрового квартала

Масштаб 1:2 500

Подпись _____ Дата "05" октября 2021 г.

Место для оттиска печати (при наличии) лица, составившего описание местоположения границ объекта

План границ объекта



Используемые условные знаки и обозначения:

	Граница объекта
	Граница кадастрового квартала
	Граница земельного участка, сведения о котором внесены в ЕГРН
⊙ 22	Характерная точка границы объекта землеустройства
:227	Номер земельного участка, сведения о границах которого внесены в ЕГРН, в кадастровом квартале
47:07:0904002	Номер кадастрового квартала

Масштаб 1:2 500

Подпись _____ Дата "05" октября 2021 г.

Место для оттиска печати (при наличии) лица, составившего описание местоположения границ объекта

План границ объекта

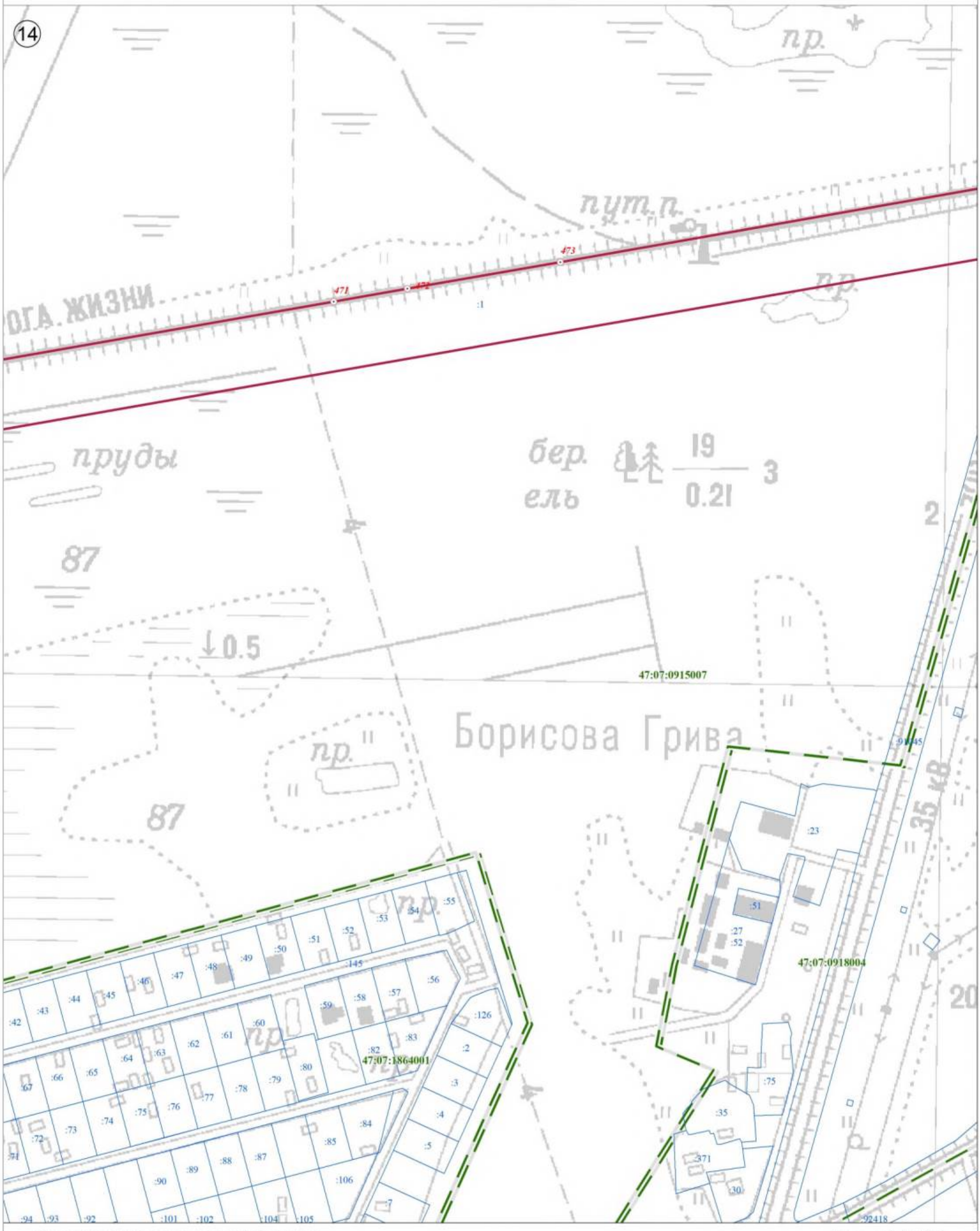

Используемые условные знаки и обозначения:

	Граница объекта
	Граница кадастрового квартала
	Граница земельного участка, сведения о котором внесены в ЕГРН
22	Характерная точка границы объекта землеустройства
:227	Номер земельного участка, сведения о границах которого внесены в ЕГРН, в кадастровом квартале
47:07:0904002	Номер кадастрового квартала

Масштаб 1:2 500

Подпись _____ Дата "05" октября 2021 г.

Место для оттиска печати (при наличии) лица, составившего описание местоположения границ объекта

План границ объекта

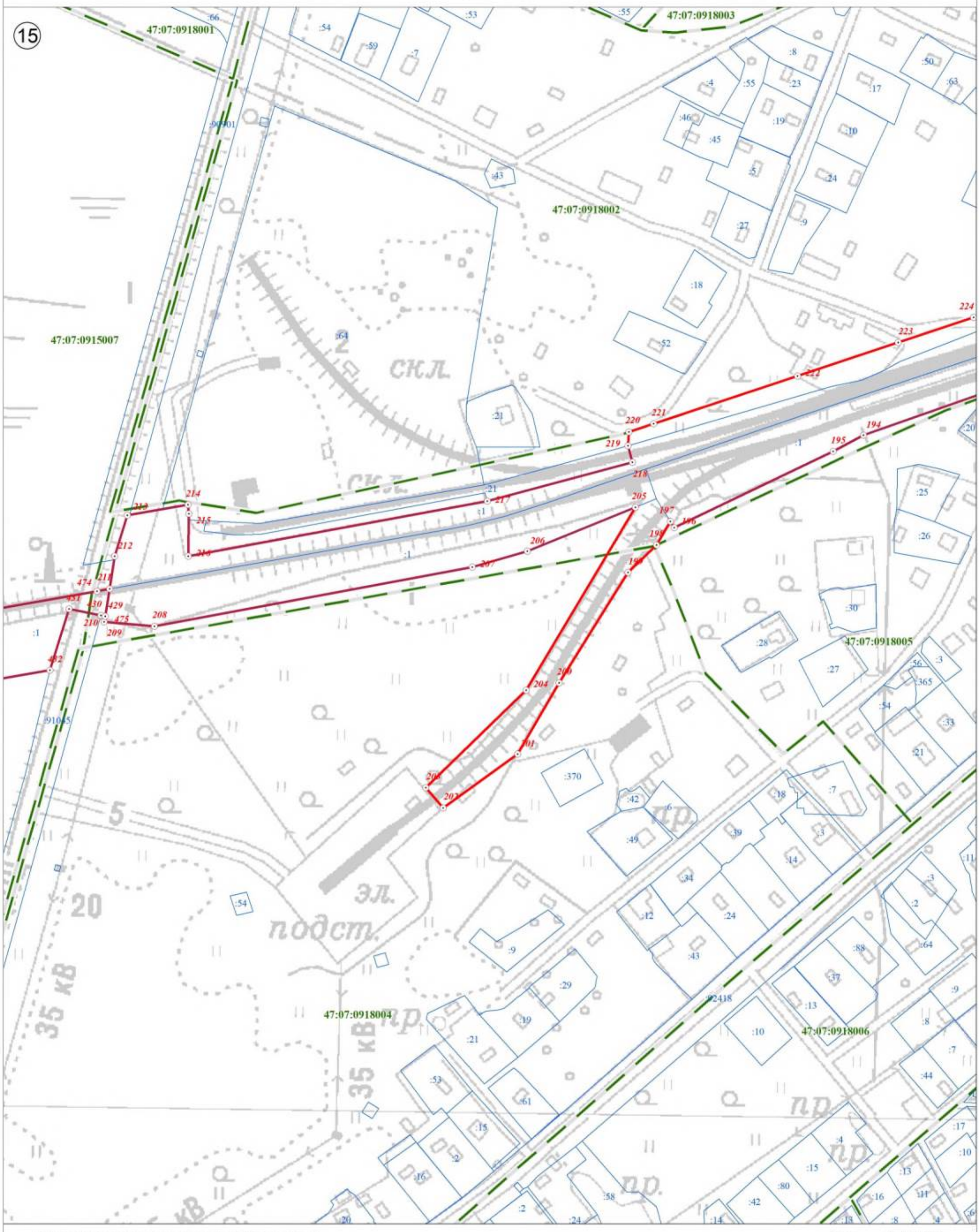

Используемые условные знаки и обозначения:

Масштаб 1:2 500

	Граница объекта
	Граница кадастрового квартала
	Граница земельного участка, сведения о котором внесены в ЕГРН
22	Характерная точка границы объекта землеустройства
:227	Номер земельного участка, сведения о границах которого внесены в ЕГРН, в кадастровом квартале
47:07:0904002	Номер кадастрового квартала

Подпись _____ Дата "05" октября 2021 г.

Место для оттиска печати (при наличии) лица, составившего описание местоположения границ объекта

План границ объекта

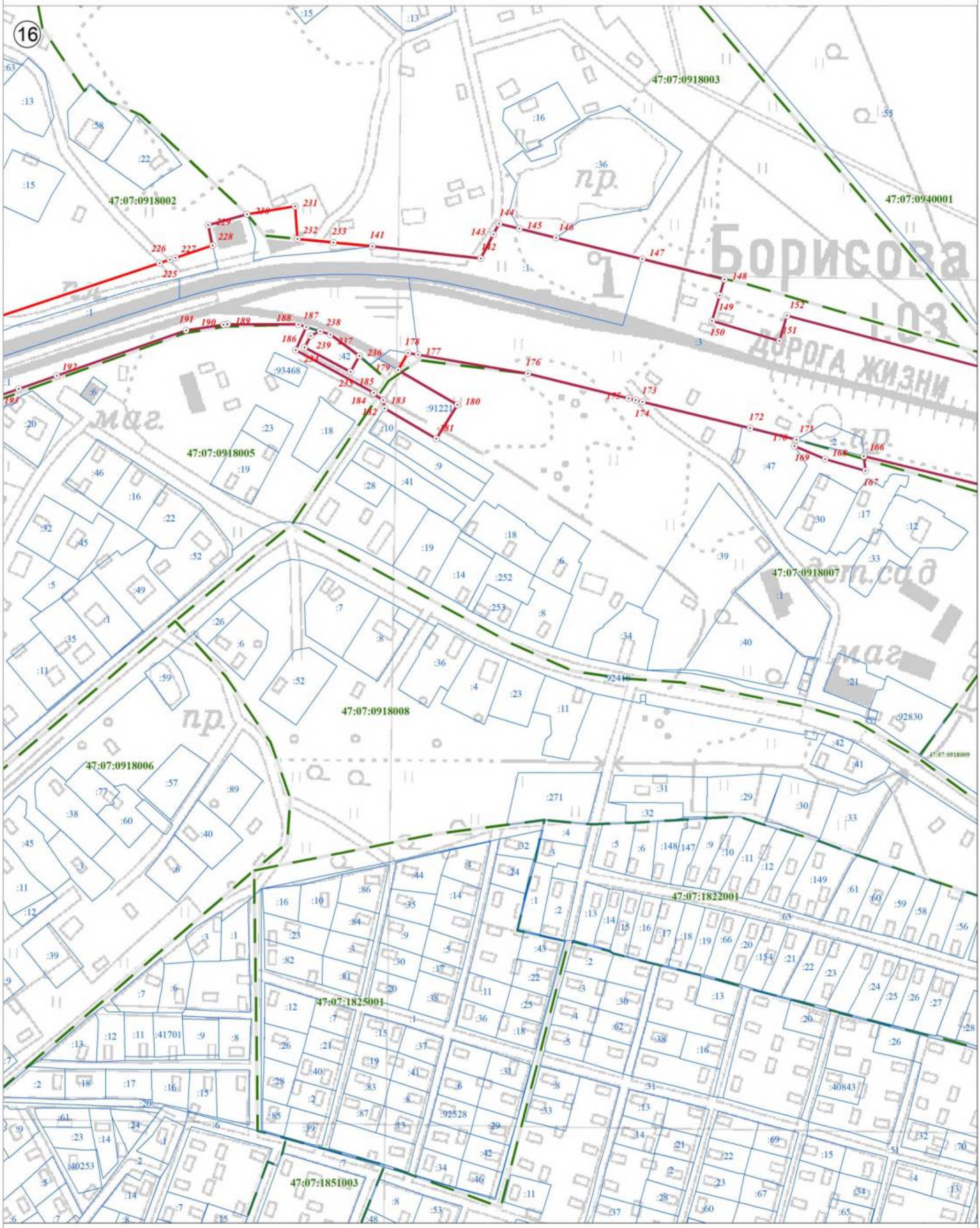

Используемые условные знаки и обозначения:

Масштаб 1:2 500

	Граница объекта
	Граница кадастрового квартала
	Граница земельного участка, сведения о котором внесены в ЕГРН
22	Характерная точка границы объекта землеустройства
:227	Номер земельного участка, сведения о границах которого внесены в ЕГРН, в кадастровом квартале
47:07:0904002	Номер кадастрового квартала

Подпись _____ Дата "05" октября 2021 г.

Место для оттиска печати (при наличии) лица, составившего описание местоположения границ объекта

План границ объекта

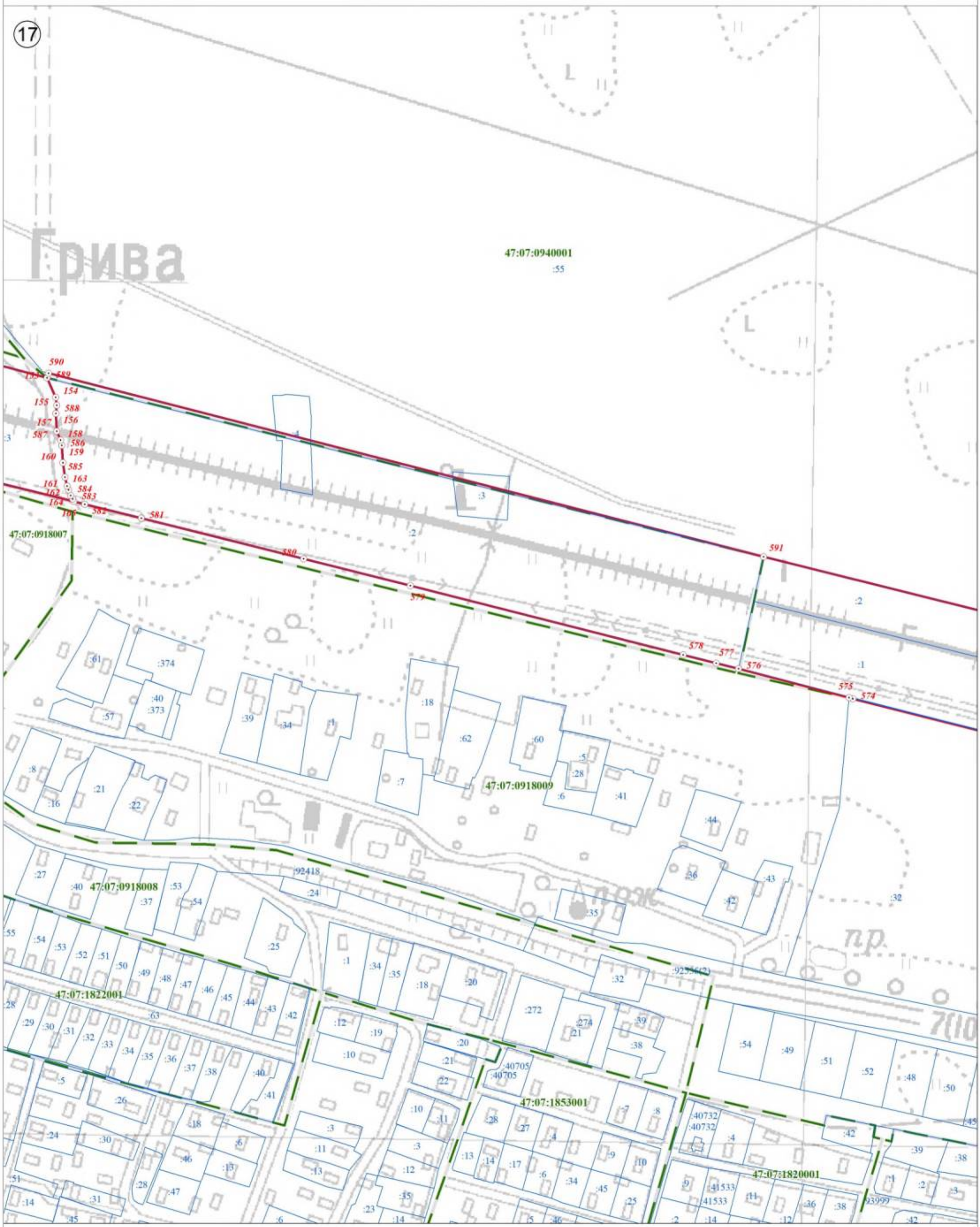

Используемые условные знаки и обозначения:

	Граница объекта
	Граница кадастрового квартала
	Граница земельного участка, сведения о котором внесены в ЕГРН
22	Характерная точка границы объекта землеустройства
:227	Номер земельного участка, сведения о границах которого внесены в ЕГРН, в кадастровом квартале
47:07:0904002	Номер кадастрового квартала

Масштаб 1:2 500

Подпись _____ Дата "05" октября 2021 г.

Место для оттиска печати (при наличии) лица, составившего описание местоположения границ объекта

План границ объекта

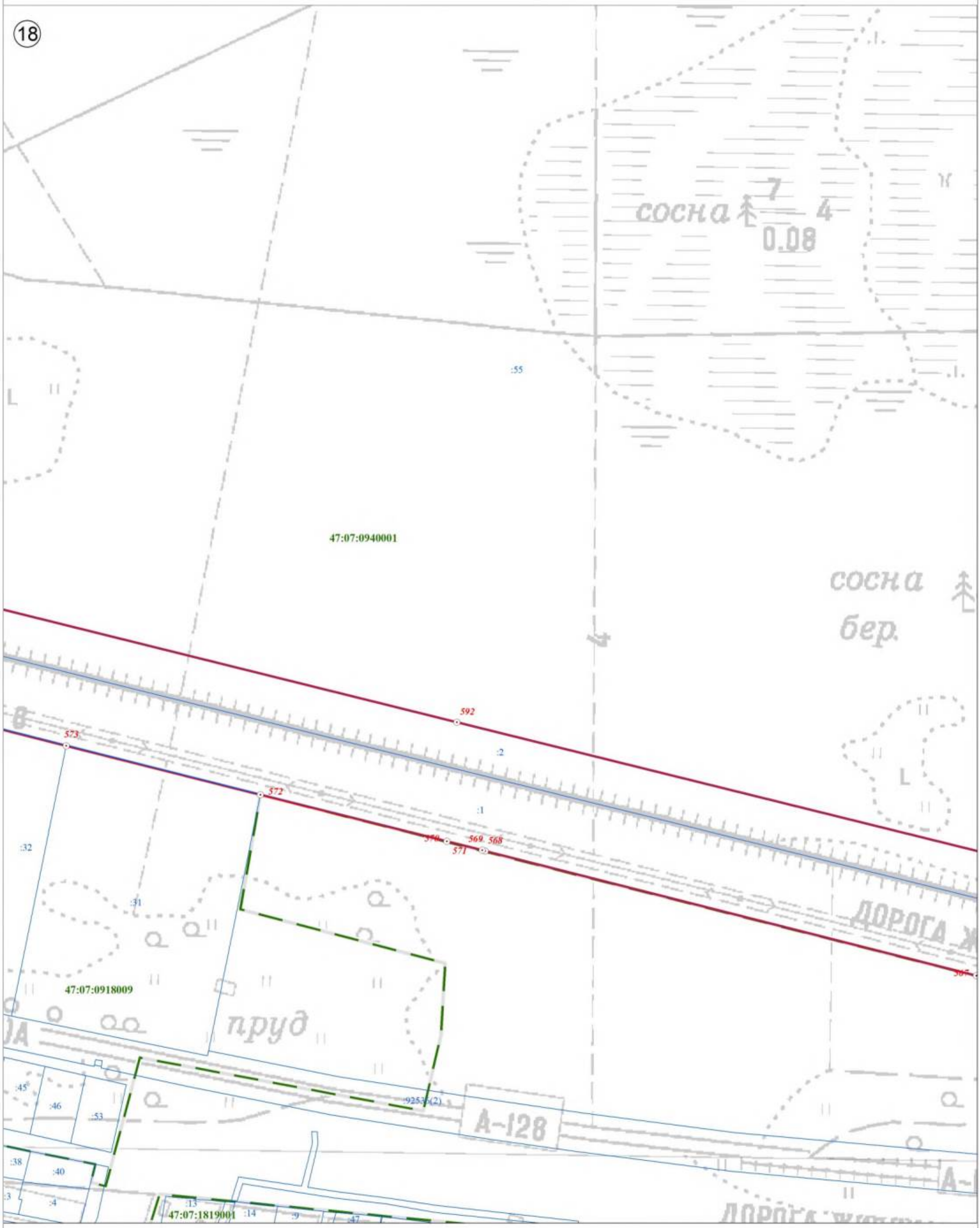

Используемые условные знаки и обозначения:

	Граница объекта
	Граница кадастрового квартала
	Граница земельного участка, сведения о котором внесены в ЕГРН
22	Характерная точка границы объекта землеустройства
:227	Номер земельного участка, сведения о границах которого внесены в ЕГРН, в кадастровом квартале
47:07:0904002	Номер кадастрового квартала

Масштаб 1:2 500

Подпись _____ Дата "05" октября 2021 г.

Место для оттиска печати (при наличии) лица, составившего описание местоположения границ объекта

План границ объекта

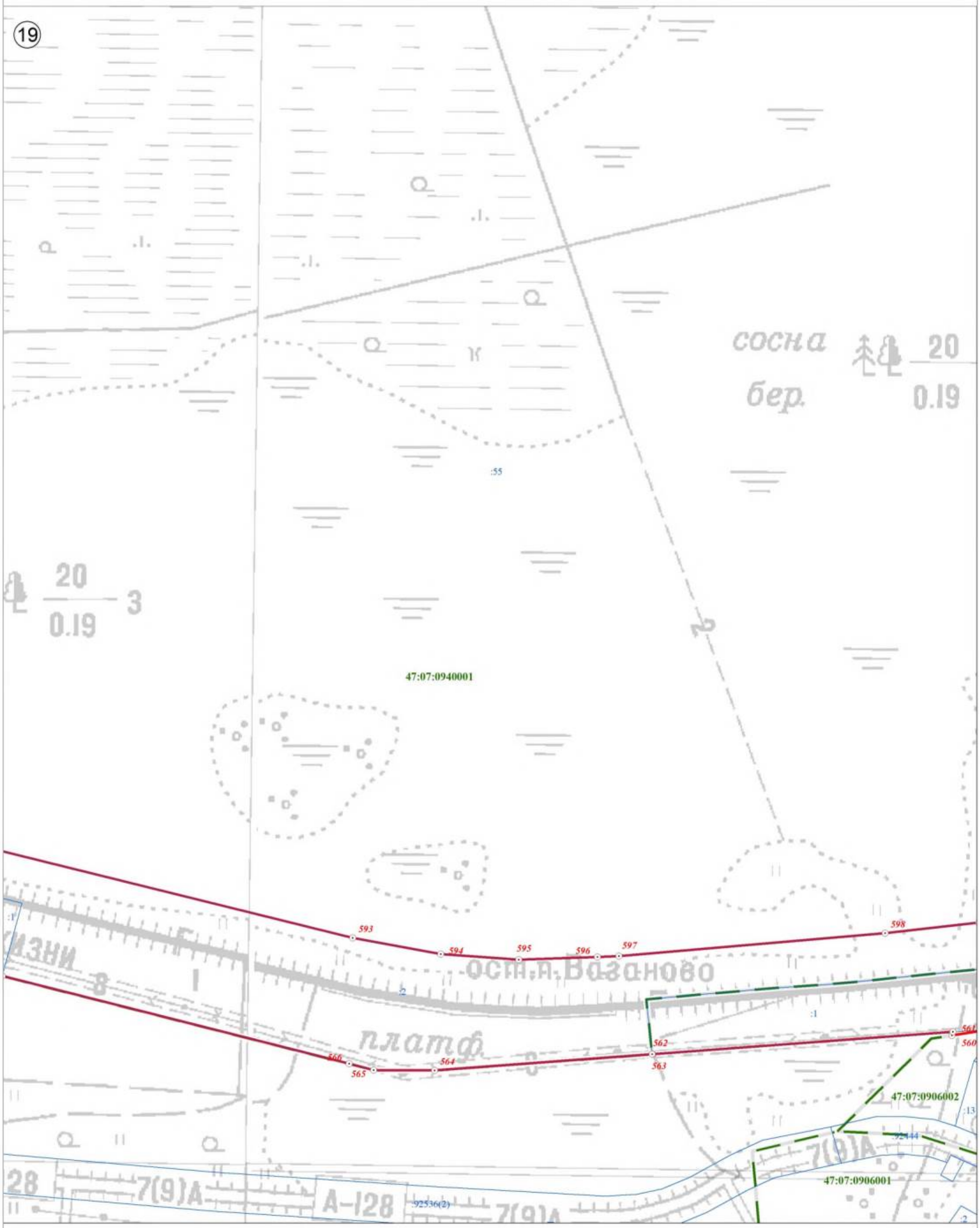

Используемые условные знаки и обозначения:

	Граница объекта
	Граница кадастрового квартала
	Граница земельного участка, сведения о котором внесены в ЕГРН
22	Характерная точка границы объекта землеустройства
:227	Номер земельного участка, сведения о границах которого внесены в ЕГРН, в кадастровом квартале
47:07:0904002	Номер кадастрового квартала

Масштаб 1:2 500

Подпись _____ Дата "05" октября 2021 г.

Место для оттиска печати (при наличии) лица, составившего описание местоположения границ объекта

План границ объекта

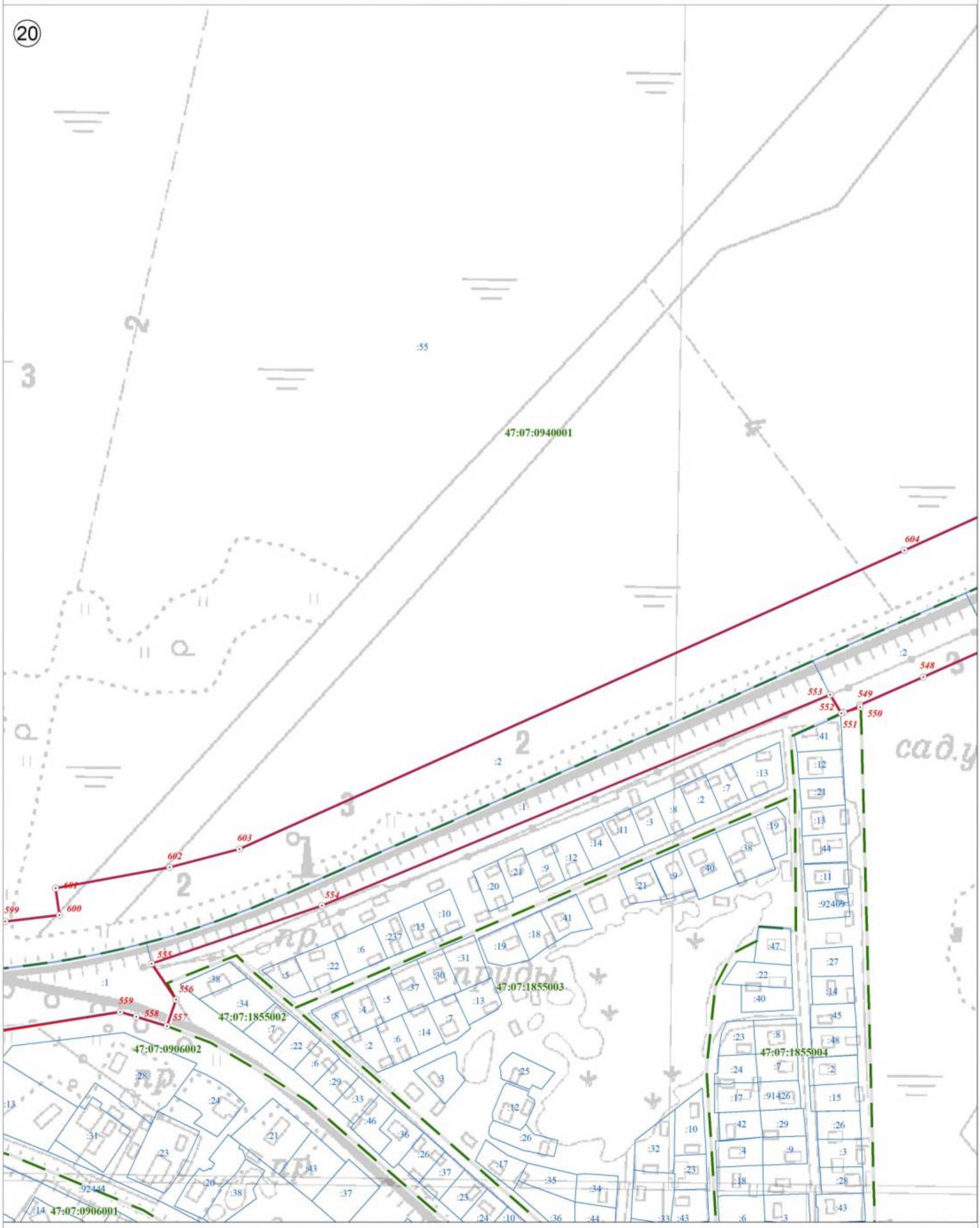

Используемые условные знаки и обозначения:

Масштаб 1:2 500

	Граница объекта
	Граница кадастрового квартала
	Граница земельного участка, сведения о котором внесены в ЕГРН
22	Характерная точка границы объекта землеустройства
:227	Номер земельного участка, сведения о границах которого внесены в ЕГРН, в кадастровом квартале
47:07:0904002	Номер кадастрового квартала

Подпись _____ Дата "05" октября 2021 г.

Место для оттиска печати (при наличии) лица, составившего описание местоположения границ объекта

План границ объекта

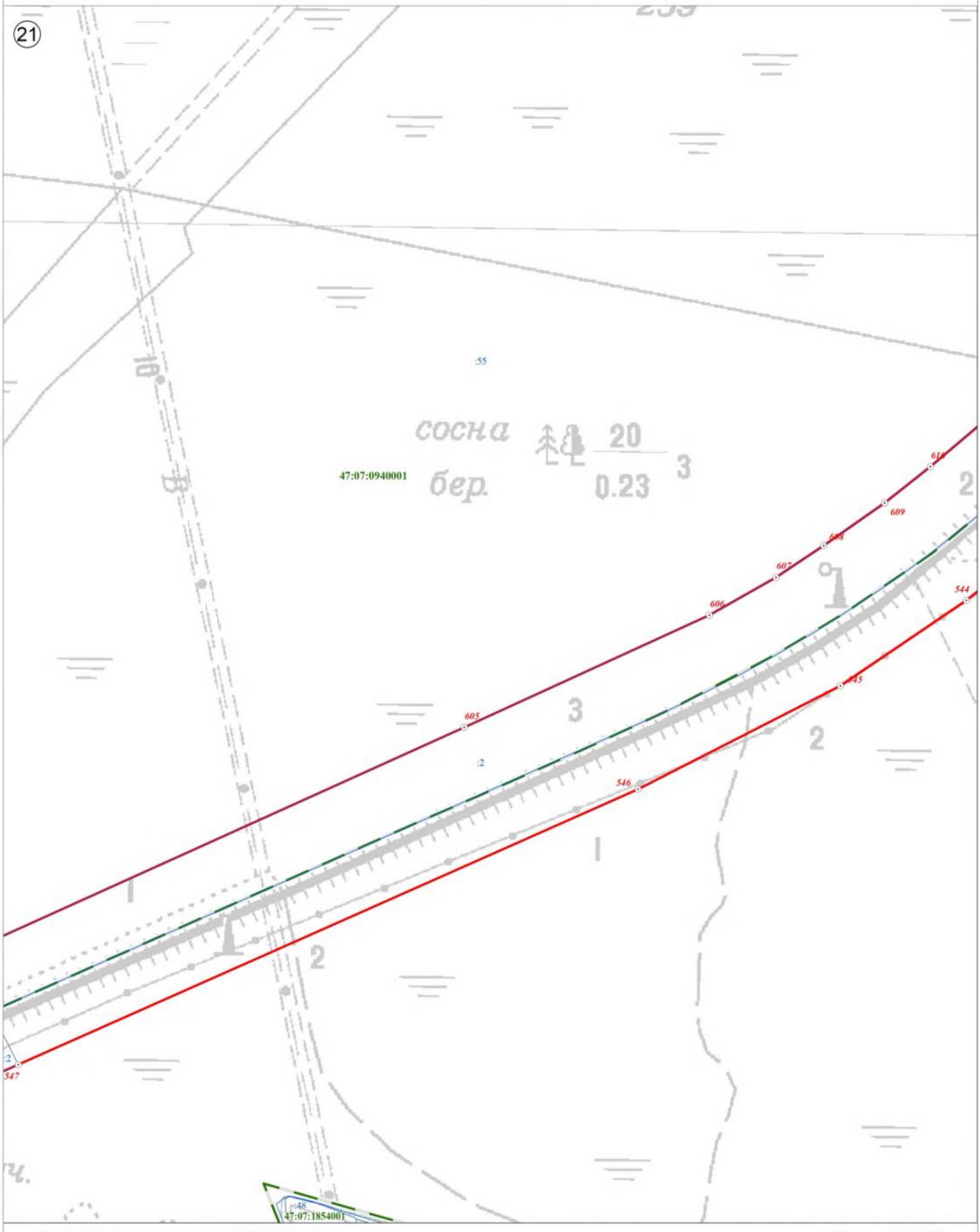

Используемые условные знаки и обозначения:

Масштаб 1:2 500

	Граница объекта
	Граница кадастрового квартала
	Граница земельного участка, сведения о котором внесены в ЕГРН
22	Характерная точка границы объекта землеустройства
:227	Номер земельного участка, сведения о границах которого внесены в ЕГРН, в кадастровом квартале
47:07:0904002	Номер кадастрового квартала

Подпись _____ Дата "05" октября 2021 г.

Место для оттиска печати (при наличии) лица, составившего описание местоположения границ объекта

План границ объекта

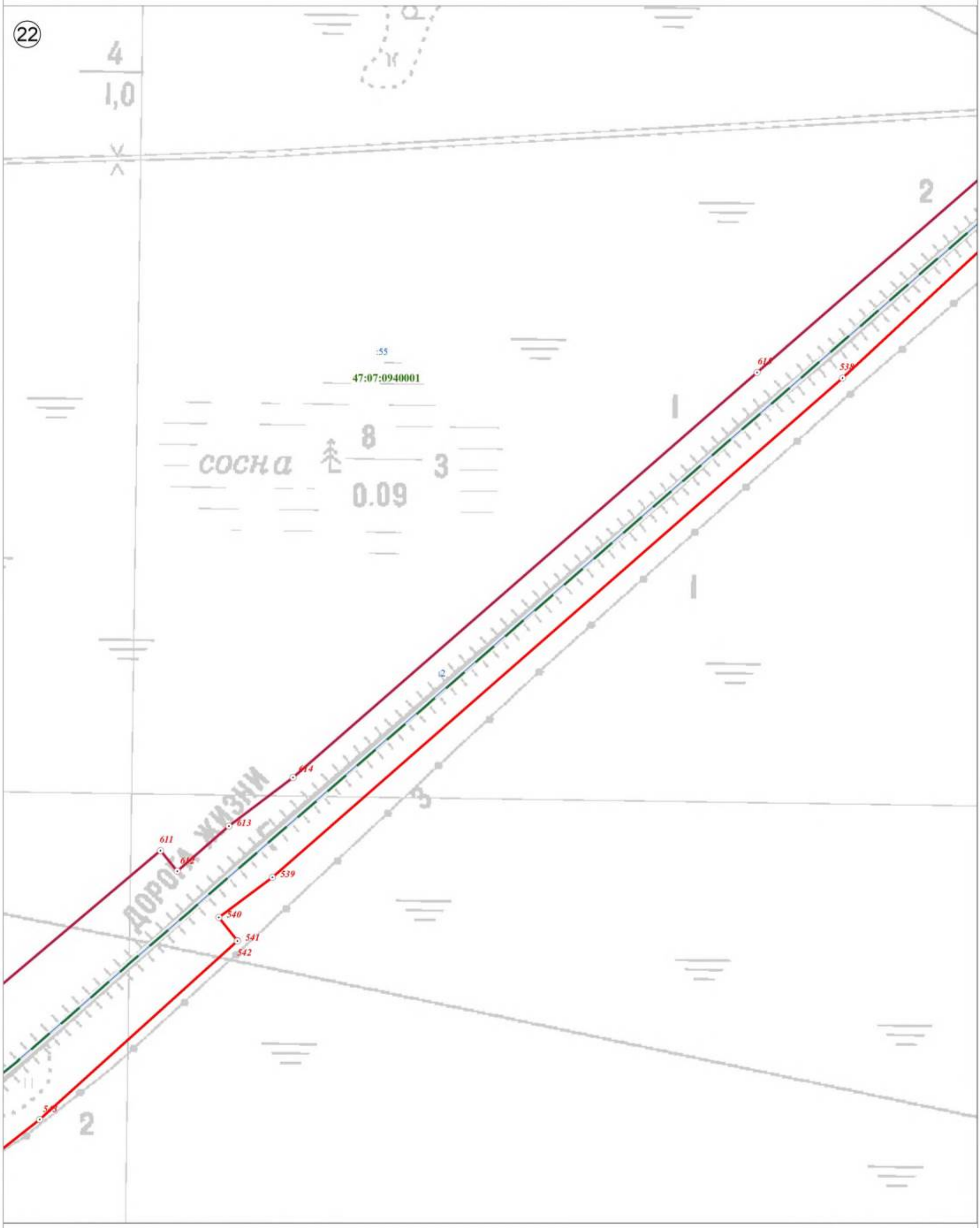

Используемые условные знаки и обозначения:

	Граница объекта
	Граница кадастрового квартала
	Граница земельного участка, сведения о котором внесены в ЕГРН
22	Характерная точка границы объекта землеустройства
:227	Номер земельного участка, сведения о границах которого внесены в ЕГРН, в кадастровом квартале
47:07:0904002	Номер кадастрового квартала

Масштаб 1:2 500

Подпись _____ Дата "05" октября 2021 г.

Место для оттиска печати (при наличии) лица, составившего описание местоположения границ объекта

План границ объекта

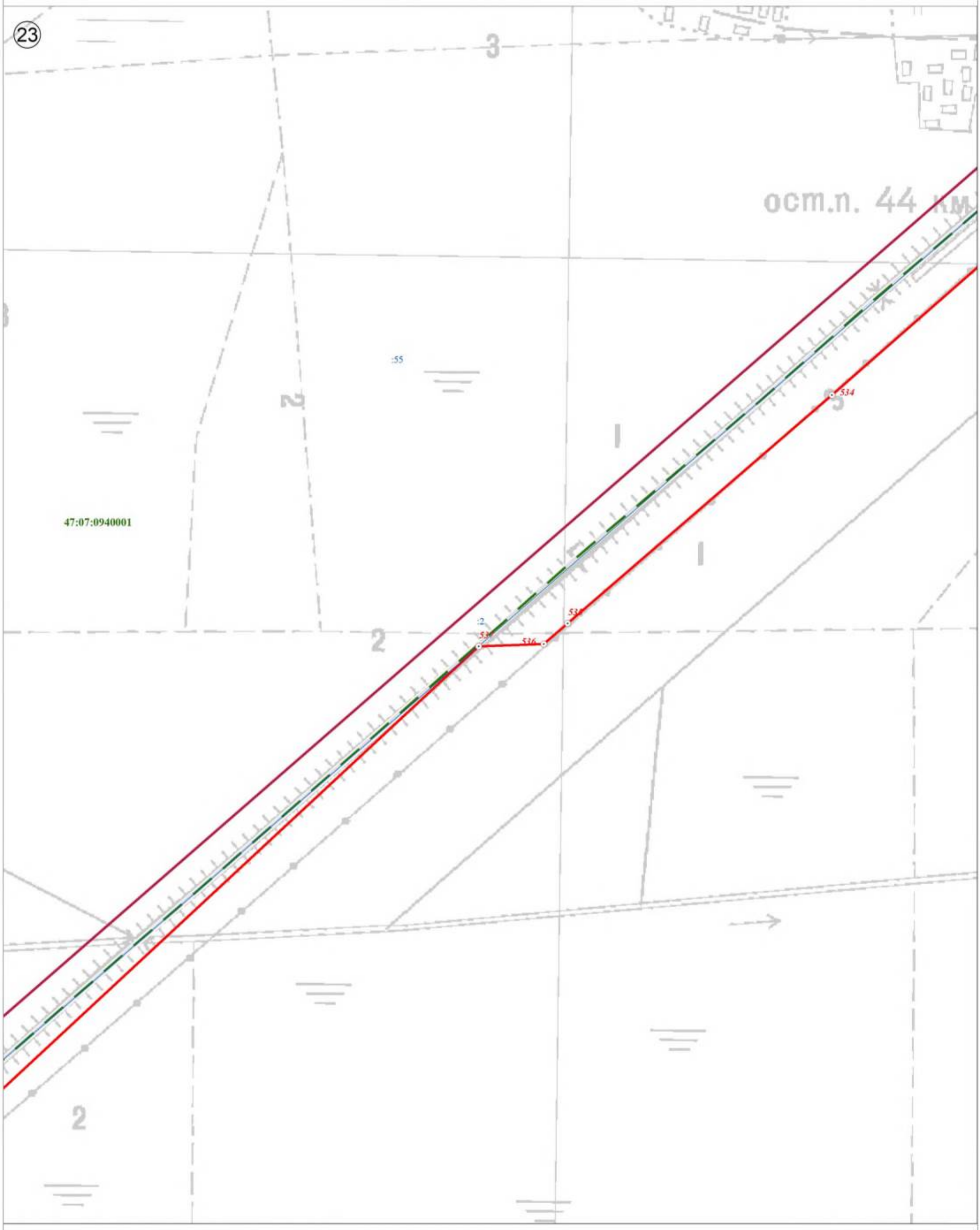

Используемые условные знаки и обозначения:

	Граница объекта
	Граница кадастрового квартала
	Граница земельного участка, сведения о котором внесены в ЕГРН
22	Характерная точка границы объекта землеустройства
:227	Номер земельного участка, сведения о границах которого внесены в ЕГРН, в кадастровом квартале
47:07:0904002	Номер кадастрового квартала

Масштаб 1:2 500

Подпись _____ Дата "05" октября 2021 г.

Место для оттиска печати (при наличии) лица, составившего описание местоположения границ объекта

План границ объекта

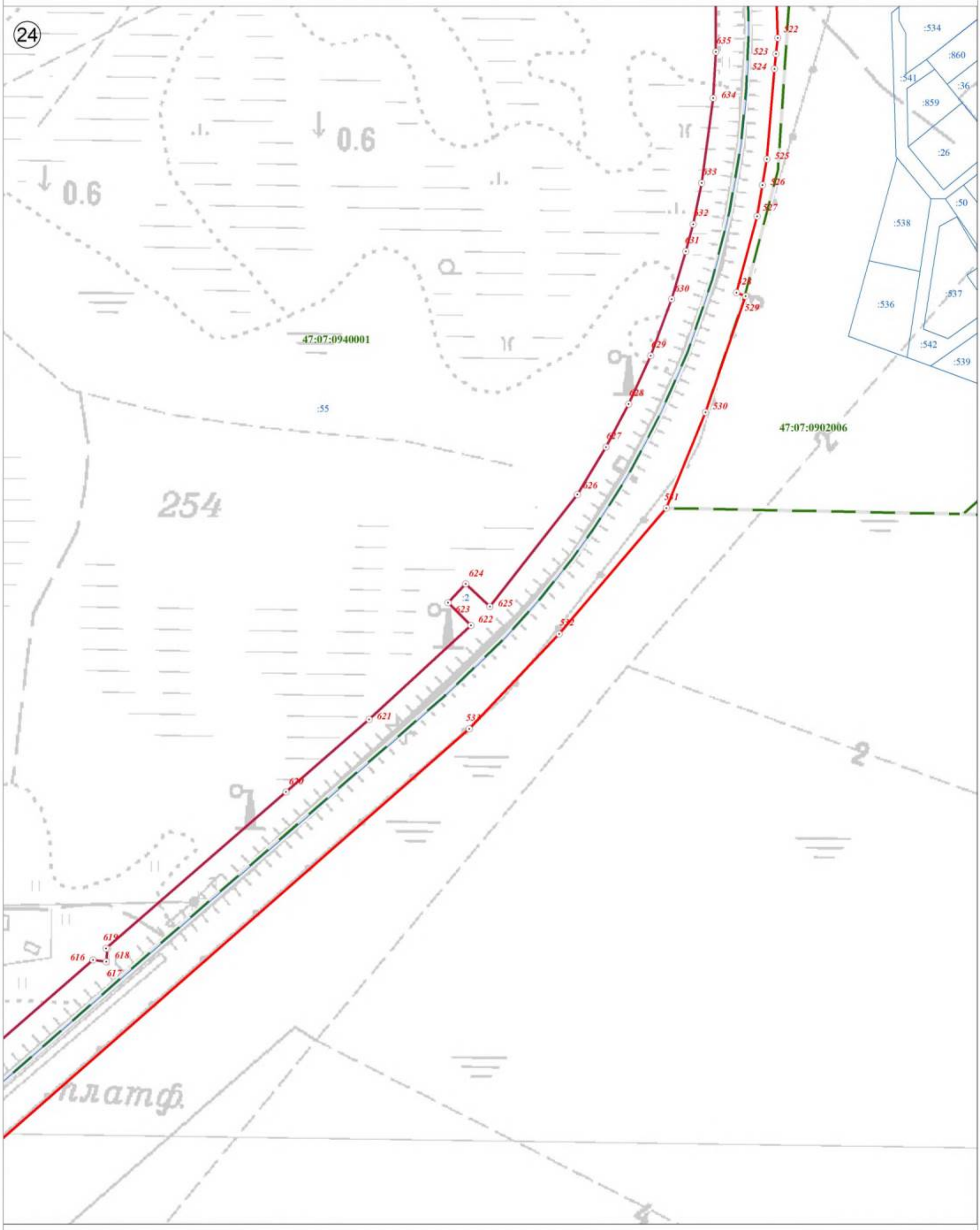

Используемые условные знаки и обозначения:

	Граница объекта
	Граница кадастрового квартала
	Граница земельного участка, сведения о котором внесены в ЕГРН
22	Характерная точка границы объекта землеустройства
:227	Номер земельного участка, сведения о границах которого внесены в ЕГРН, в кадастровом квартале
47:07:0904002	Номер кадастрового квартала

Масштаб 1:2 500

Подпись _____ Дата "05" октября 2021 г.

Место для оттиска печати (при наличии) лица, составившего описание местоположения границ объекта

План границ объекта

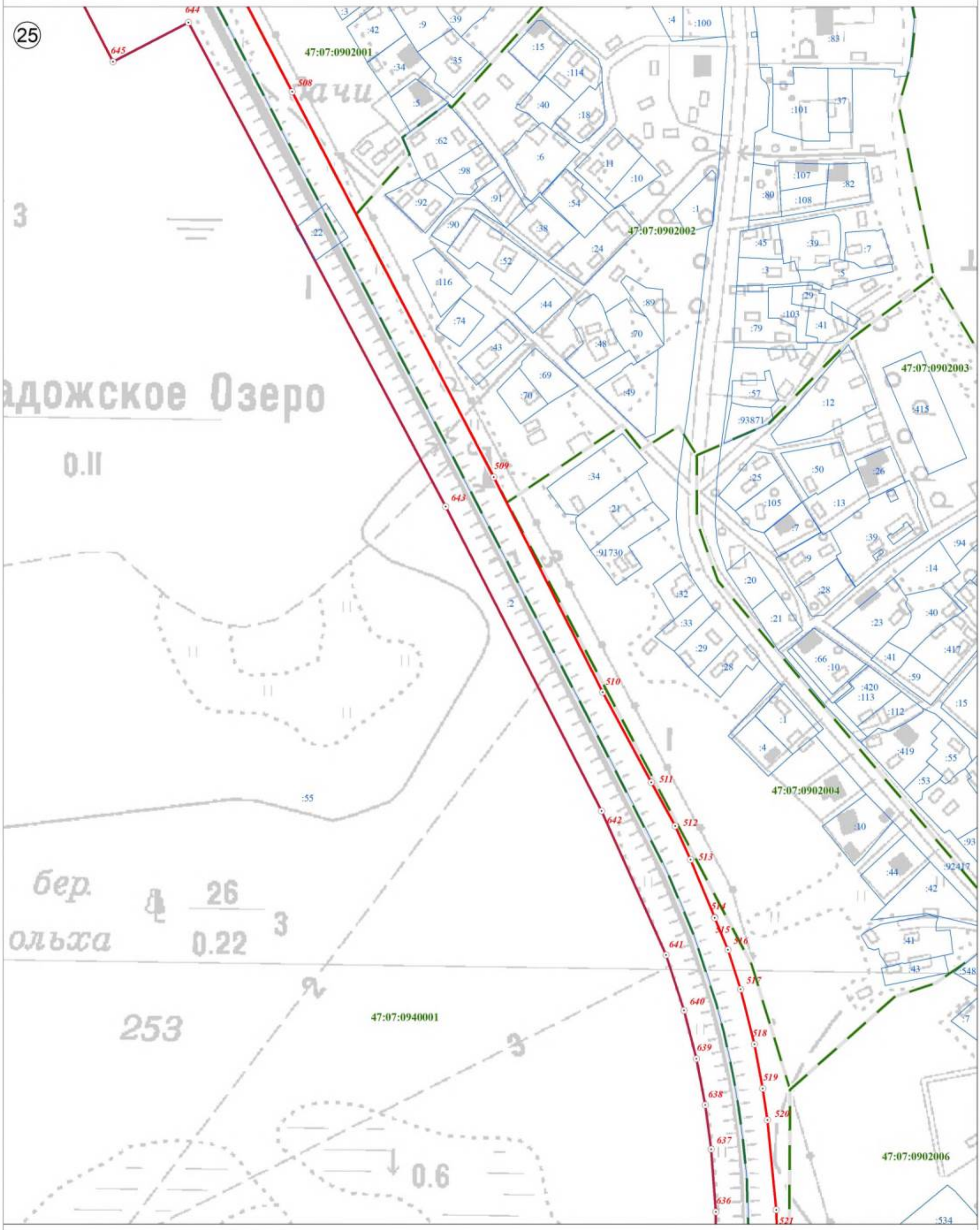

Используемые условные знаки и обозначения:

	Граница объекта
	Граница кадастрового квартала
	Граница земельного участка, сведения о котором внесены в ЕГРН
22	Характерная точка границы объекта землеустройства
:227	Номер земельного участка, сведения о границах которого внесены в ЕГРН, в кадастровом квартале
47:07:0904002	Номер кадастрового квартала

Масштаб 1:2 500

Подпись _____ Дата "05" октября 2021 г.

Место для оттиска печати (при наличии) лица, составившего описание местоположения границ объекта

План границ объекта

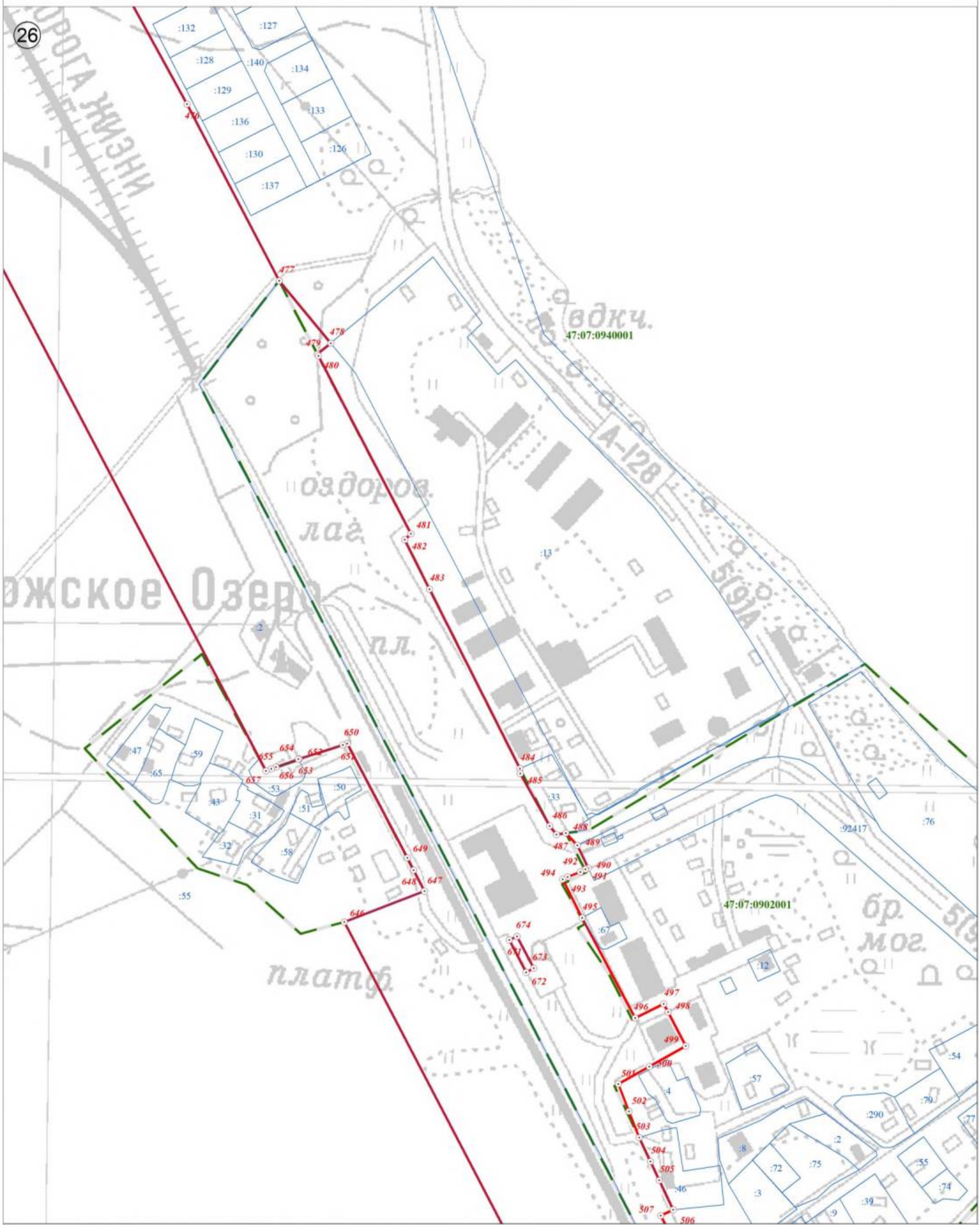

Используемые условные знаки и обозначения:

	Граница объекта
	Граница кадастрового квартала
	Граница земельного участка, сведения о котором внесены в ЕГРН
22	Характерная точка границы объекта землеустройства
:227	Номер земельного участка, сведения о границах которого внесены в ЕГРН, в кадастровом квартале
47:07:0904002	Номер кадастрового квартала

Масштаб 1:2 500

Подпись _____ Дата "05" октября 2021 г.

Место для оттиска печати (при наличии) лица, составившего описание местоположения границ объекта

План границ объекта

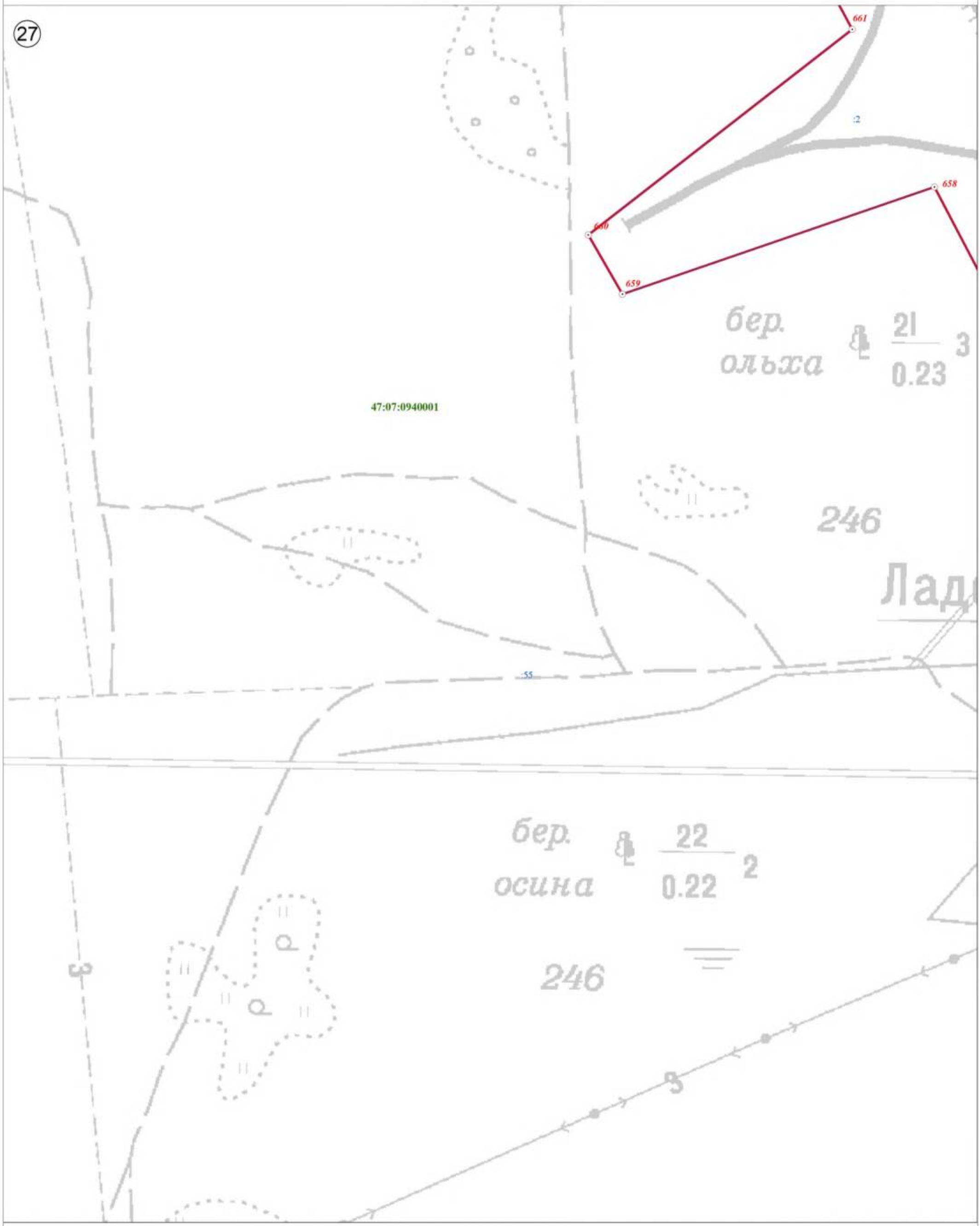

Используемые условные знаки и обозначения:

	Граница объекта
	Граница кадастрового квартала
	Граница земельного участка, сведения о котором внесены в ЕГРН
22	Характерная точка границы объекта землеустройства
:227	Номер земельного участка, сведения о границах которого внесены в ЕГРН, в кадастровом квартале
47:07:0904002	Номер кадастрового квартала

Масштаб 1:2 500

Подпись _____ Дата "05" октября 2021 г.

Место для оттиска печати (при наличии) лица, составившего описание местоположения границ объекта

План границ объекта

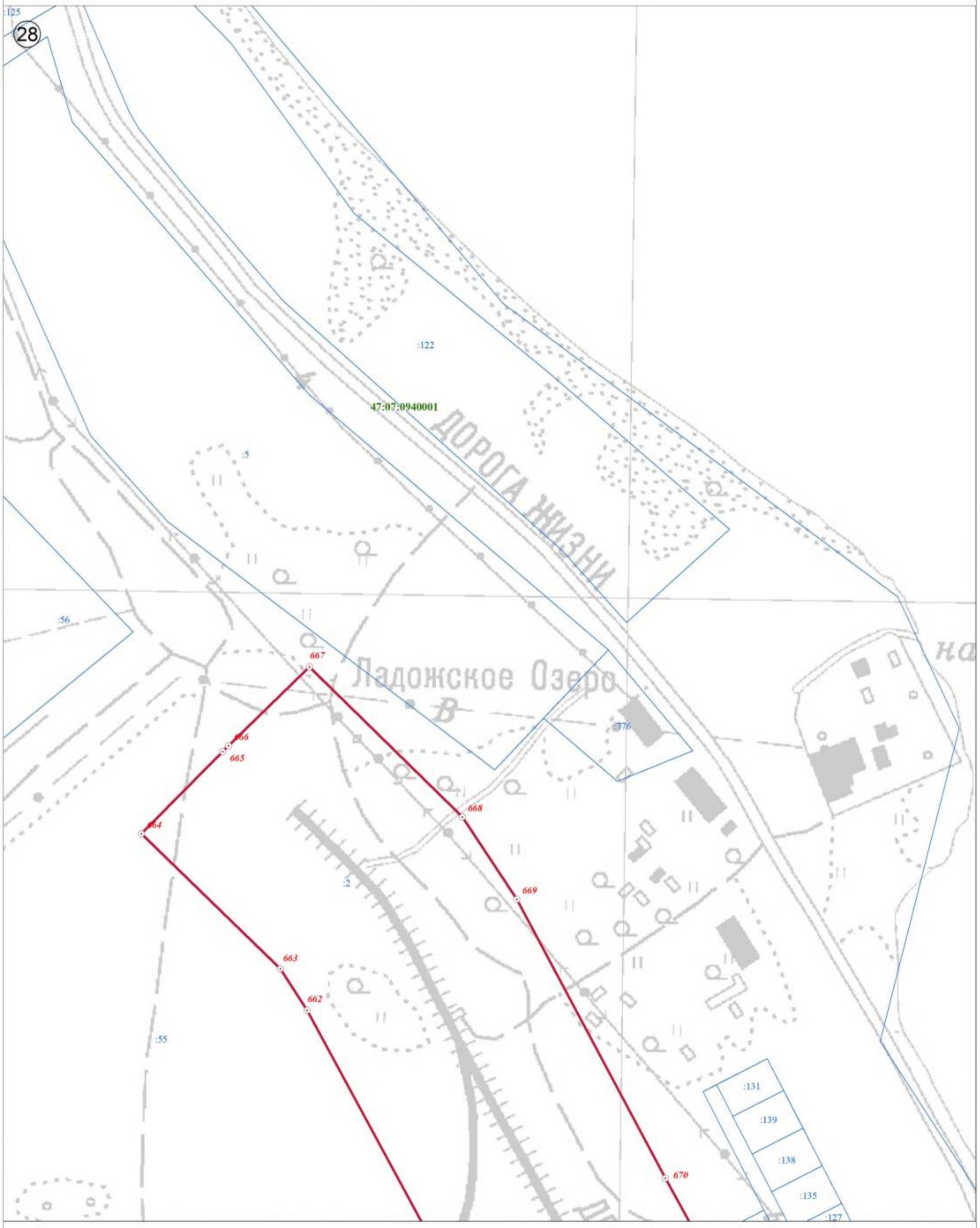

Используемые условные знаки и обозначения:

Масштаб 1:2 500

	Граница объекта
	Граница кадастрового квартала
	Граница земельного участка, сведения о котором внесены в ЕГРН
22	Характерная точка границы объекта землеустройства
:227	Номер земельного участка, сведения о границах которого внесены в ЕГРН, в кадастровом квартале
47:07:0904002	Номер кадастрового квартала

Подпись _____ Дата "05" октября 2021 г.

Место для оттиска печати (при наличии) лица, составившего описание местоположения границ объекта

Текстовое описание местоположения границ населенных пунктов, территориальных зон, особо охраняемых природных территорий, зон с особыми условиями использования территорий

Прохождение границы		Описание прохождения границы
от точки	до точки	
1	2	3
1	2	-
2	3	-
3	4	-
4	5	-
5	6	-
6	7	-
7	8	-
8	9	-
9	10	-
10	11	-
11	12	-
12	13	-
13	14	-
14	15	-
15	1	-
16	17	-
17	18	-
18	19	по границе земельного участка с кадастровым номером 47:07:0905004:2
19	20	по границе земельного участка с кадастровым номером 47:07:0905004:2
20	21	по границе земельного участка с кадастровым номером 47:07:0905004:2
21	22	по границе земельного участка с кадастровым номером 47:07:0000000:92478(1)
22	23	-
23	24	-
24	25	-
25	26	-
26	27	по границе земельного участка с кадастровым номером 47:07:0905004:2
27	28	по границе земельного участка с кадастровым номером 47:07:0905004:2
28	29	по границе земельного участка с кадастровым номером 47:07:0905004:2
29	30	по границе земельного участка с кадастровым номером 47:07:0905004:2
30	31	-
31	32	-
32	33	по границе земельного участка с кадастровым номером 47:07:0905004:2
33	34	-
34	35	-
35	36	-
36	37	-
37	38	-
38	39	-
39	40	-
40	41	-
41	42	по границе земельного участка с кадастровым номером 47:07:0905004:2
42	43	-

1	2	3
43	44	-
44	45	-
45	46	-
46	47	-
47	48	-
48	49	по границе земельного участка с кадастровым номером 47:07:0905005:1
49	50	-
50	51	-
51	52	-
52	53	-
53	54	по границе земельного участка с кадастровым номером 47:07:0905005:1
54	55	по границе земельного участка с кадастровым номером 47:07:0905005:1
55	56	-
56	57	-
57	58	-
58	59	-
59	60	по границе земельного участка с кадастровым номером 47:07:0905005:1
60	61	по границе земельного участка с кадастровым номером 47:07:0905005:1
61	62	-
62	63	-
63	64	-
64	65	-
65	66	-
66	67	-
67	68	-
68	69	-
69	70	-
70	71	-
71	72	-
72	73	-
73	74	-
74	75	-
75	76	-
76	77	-
77	78	-
78	79	-
79	80	-
80	81	-
81	82	-
82	83	-
83	84	-
84	85	-
85	86	-
86	87	-
87	88	-
88	89	-
89	90	-
90	91	-
91	92	-
92	93	-

1	2	3
93	94	-
94	95	-
95	96	-
96	97	-
97	98	-
98	99	-
99	100	-
100	101	-
101	102	-
102	103	-
103	104	-
104	105	по границе земельного участка с кадастровым номером 47:07:0905003:2
105	106	-
106	107	-
107	108	-
108	109	-
109	110	-
110	111	-
111	112	-
112	113	-
113	114	-
114	115	-
115	116	-
116	117	-
117	118	-
118	119	-
119	120	по границе земельного участка с кадастровым номером 47:07:0000000:92478(2)
120	121	по границе земельного участка с кадастровым номером 47:07:0905002:1
121	122	по границе земельного участка с кадастровым номером 47:07:0905002:1
122	123	по границе земельного участка с кадастровым номером 47:07:0905002:1
123	124	по границе земельного участка с кадастровым номером 47:07:0905002:1
124	125	-
125	126	по границе земельного участка с кадастровым номером 47:07:0905002:34
126	127	-
127	128	-
128	129	по границе земельного участка с кадастровым номером 47:07:0905002:1
129	130	по границе земельного участка с кадастровым номером 47:07:0905002:34
130	131	-
131	132	по границе земельного участка с кадастровым номером 47:07:0905002:1
132	16	-
133	134	-
134	135	-
135	136	-
136	137	-
137	138	-
138	139	-
139	140	-
140	133	-
141	142	-
142	143	-

1	2	3
143	144	-
144	145	-
145	146	по границе земельного участка с кадастровым номером 47:07:0918003:36
146	147	-
147	148	-
148	149	-
149	150	-
150	151	-
151	152	-
152	153	-
153	154	-
154	155	-
155	156	-
156	157	-
157	158	-
158	159	-
159	160	-
160	161	-
161	162	-
162	163	-
163	164	-
164	165	-
165	166	-
166	167	-
167	168	-
168	169	-
169	170	-
170	171	-
171	172	-
172	173	-
173	174	-
174	175	-
175	176	-
176	177	-
177	178	-
178	179	-
179	180	-
180	181	по границе земельного участка с кадастровым номером 47:07:0000000:91221
181	182	по границе земельного участка с кадастровым номером 47:07:0000000:91221
182	183	по границе земельного участка с кадастровым номером 47:07:0000000:91221
183	184	по границе земельного участка с кадастровым номером 47:07:0000000:91221
184	185	по границе земельного участка с кадастровым номером 47:07:0000000:91221
185	186	по границе земельного участка с кадастровым номером 47:07:0000000:91221
186	187	-
187	188	-
188	189	-
189	190	-
190	191	-
191	192	-
192	193	-

1	2	3
193	194	-
194	195	-
195	196	-
196	197	-
197	198	-
198	199	-
199	200	-
200	201	-
201	202	-
202	203	-
203	204	-
204	205	-
205	206	-
206	207	по границе земельного участка с кадастровым номером 47:07:1801004:1
207	208	по границе земельного участка с кадастровым номером 47:07:1801004:1
208	209	-
209	210	-
210	211	-
211	212	-
212	213	-
213	214	-
214	215	-
215	216	-
216	217	по границе земельного участка с кадастровым номером 47:07:1801002:1
217	218	по границе земельного участка с кадастровым номером 47:07:1801002:1
218	219	по границе земельного участка с кадастровым номером 47:07:1801002:1
219	220	-
220	221	-
221	222	-
222	223	-
223	224	-
224	225	-
225	226	-
226	227	-
227	228	-
228	229	-
229	230	-
230	231	-
231	232	-
232	233	-
233	141	-
234	235	по границе земельного участка с кадастровым номером 47:07:0918005:42
235	236	по границе земельного участка с кадастровым номером 47:07:0918005:42
236	237	-
237	238	-
238	239	по границе земельного участка с кадастровым номером 47:07:0918005:42
239	234	по границе земельного участка с кадастровым номером 47:07:0918005:42
240	241	-
241	242	-
242	243	-

1	2	3
243	244	-
244	245	-
245	246	-
246	247	-
247	248	-
248	249	-
249	250	по границе земельного участка с кадастровым номером 47:07:0903009:2
250	251	-
251	252	-
252	253	-
253	254	-
254	255	-
255	256	-
256	257	-
257	258	-
258	259	-
259	260	-
260	261	-
261	262	-
262	263	-
263	264	-
264	265	-
265	266	-
266	267	-
267	268	-
268	269	-
269	270	-
270	271	-
271	272	-
272	273	-
273	274	-
274	275	-
275	276	-
276	277	по границе земельного участка с кадастровым номером 47:07:0903009:2
277	278	-
278	279	-
279	280	-
280	281	-
281	282	по границе земельного участка с кадастровым номером 47:07:0903009:49
282	283	-
283	284	-
284	285	по границе земельного участка с кадастровым номером 47:07:0903009:2
285	286	-
286	287	-
287	288	-
288	289	-
289	290	-
290	291	-
291	292	-
292	293	-

1	2	3
293	294	-
294	295	-
295	296	-
296	297	-
297	298	-
298	299	-
299	300	-
300	301	-
301	302	-
302	303	-
303	304	-
304	305	-
305	306	-
306	307	-
307	308	-
308	309	-
309	310	-
310	311	-
311	312	-
312	313	по границе земельного участка с кадастровым номером 47:07:0903015:2
313	314	-
314	315	-
315	316	-
316	317	по границе земельного участка с кадастровым номером 47:07:0903015:2
317	318	-
318	319	-
319	320	-
320	321	-
321	322	-
322	323	-
323	324	-
324	325	-
325	326	-
326	327	-
327	328	-
328	329	-
329	70	-
330	331	-
331	332	-
332	333	-
333	334	-
334	335	-
335	336	-
336	337	-
337	338	-
338	339	-
339	15	-
340	341	-
341	13	-
342	11	-

1	2	3
343	344	-
344	345	-
345	346	по границе земельного участка с кадастровым номером 47:07:0000000:90967
346	347	по границе земельного участка с кадастровым номером 47:07:0903008:3
347	348	-
348	349	-
349	350	по границе земельного участка с кадастровым номером 47:07:0903017:2
350	351	по границе земельного участка с кадастровым номером 47:07:0000000:90967
351	352	-
352	353	-
353	354	-
354	355	-
355	356	-
356	357	-
357	358	-
358	359	-
359	360	по границе земельного участка с кадастровым номером 47:07:0960001:1
360	361	по границе земельного участка с кадастровым номером 47:07:0960001:1
361	362	по границе земельного участка с кадастровым номером 47:07:0960001:1
362	363	по границе земельного участка с кадастровым номером 47:07:0960001:1
363	364	по границе земельного участка с кадастровым номером 47:07:0960001:1
364	365	по границе земельного участка с кадастровым номером 47:07:0960001:1
365	366	по границе земельного участка с кадастровым номером 47:07:0960001:1
366	367	-
367	368	-
368	369	-
369	370	-
370	371	-
371	372	-
372	373	по границе земельного участка с кадастровым номером 47:07:0953003:30
373	374	по границе земельного участка с кадастровым номером 47:07:0953003:30
374	375	по границе земельного участка с кадастровым номером 47:07:0953003:30
375	376	по границе земельного участка с кадастровым номером 47:07:0953003:30
376	377	по границе земельного участка с кадастровым номером 47:07:0953003:30
377	378	по границе земельного участка с кадастровым номером 47:07:0953003:30
378	379	по границе земельного участка с кадастровым номером 47:07:0953003:30
379	380	-
380	381	-
381	382	-
382	383	-
383	384	-
384	385	-
385	386	-
386	387	-
387	388	-
388	389	-
389	390	-
390	391	-
391	392	-
392	393	-

1	2	3
393	394	-
394	395	-
395	396	-
396	397	-
397	398	-
398	399	-
399	400	-
400	401	-
401	402	-
402	403	-
403	404	-
404	405	-
405	406	-
406	407	-
407	408	-
408	409	-
409	410	-
410	411	-
411	412	-
412	413	-
413	414	-
414	415	-
415	416	-
416	417	-
417	418	-
418	419	-
419	420	-
420	421	-
421	422	-
422	423	-
423	424	-
424	425	-
425	426	-
426	427	-
427	428	-
428	240	-
429	430	-
430	431	по границе земельного участка с кадастровым номером 47:07:0000000:91045
431	432	по границе земельного участка с кадастровым номером 47:07:0940001:1
432	433	по границе земельного участка с кадастровым номером 47:07:0940001:1
433	434	по границе земельного участка с кадастровым номером 47:07:0940001:1
434	435	по границе земельного участка с кадастровым номером 47:07:0940001:1
435	436	по границе земельного участка с кадастровым номером 47:07:0940001:1
436	437	по границе земельного участка с кадастровым номером 47:07:0940001:1
437	438	по границе земельного участка с кадастровым номером 47:07:0940001:1
438	439	по границе земельного участка с кадастровым номером 47:07:0940001:1
439	17	-
440	132	-
441	442	по границе земельного участка с кадастровым номером 47:07:0940001:1
442	443	по границе земельного участка с кадастровым номером 47:07:0940001:1

1	2	3
443	444	по границе земельного участка с кадастровым номером 47:07:0940001:1
444	445	по границе земельного участка с кадастровым номером 47:07:0940001:1
445	446	по границе земельного участка с кадастровым номером 47:07:0940001:1
446	447	по границе земельного участка с кадастровым номером 47:07:0940001:1
447	448	по границе земельного участка с кадастровым номером 47:07:0940001:1
448	449	по границе земельного участка с кадастровым номером 47:07:0940001:1
449	450	по границе земельного участка с кадастровым номером 47:07:0940001:1
450	451	по границе земельного участка с кадастровым номером 47:07:0940001:1
451	452	по границе земельного участка с кадастровым номером 47:07:0940001:1
452	453	по границе земельного участка с кадастровым номером 47:07:0940001:1
453	454	по границе земельного участка с кадастровым номером 47:07:0940001:1
454	455	по границе земельного участка с кадастровым номером 47:07:0940001:1
455	456	по границе земельного участка с кадастровым номером 47:07:0940001:1
456	457	по границе земельного участка с кадастровым номером 47:07:0940001:1
457	458	по границе земельного участка с кадастровым номером 47:07:0940001:1
458	459	по границе земельного участка с кадастровым номером 47:07:0940001:1
459	460	по границе земельного участка с кадастровым номером 47:07:0940001:1
460	461	по границе земельного участка с кадастровым номером 47:07:0940001:1
461	462	по границе земельного участка с кадастровым номером 47:07:0940001:1
462	463	по границе земельного участка с кадастровым номером 47:07:0940001:1
463	464	по границе земельного участка с кадастровым номером 47:07:0940001:1
464	465	по границе земельного участка с кадастровым номером 47:07:0940001:1
465	466	по границе земельного участка с кадастровым номером 47:07:0940001:1
466	467	по границе земельного участка с кадастровым номером 47:07:0940001:1
467	468	по границе земельного участка с кадастровым номером 47:07:0940001:1
468	469	по границе земельного участка с кадастровым номером 47:07:0940001:1
469	470	по границе земельного участка с кадастровым номером 47:07:0940001:1
470	471	по границе земельного участка с кадастровым номером 47:07:0940001:1
471	472	по границе земельного участка с кадастровым номером 47:07:0940001:1
472	473	по границе земельного участка с кадастровым номером 47:07:0940001:1
473	474	по границе земельного участка с кадастровым номером 47:07:0940001:1
474	211	-
475	476	-
476	477	по границе земельного участка с кадастровым номером 47:07:0940001:2
477	478	-
478	479	-
479	480	-
480	481	-
481	482	по границе земельного участка с кадастровым номером 47:07:0902001:13
482	483	-
483	484	-
484	485	по границе земельного участка с кадастровым номером 47:07:0902001:33
485	486	по границе земельного участка с кадастровым номером 47:07:0902001:33
486	487	-
487	488	-
488	489	-
489	490	-
490	491	-
491	492	-
492	493	-

1	2	3
493	494	-
494	495	-
495	496	-
496	497	-
497	498	-
498	499	-
499	500	-
500	501	-
501	502	-
502	503	-
503	504	-
504	505	-
505	506	-
506	507	-
507	508	-
508	509	-
509	510	-
510	511	-
511	512	-
512	513	-
513	514	-
514	515	-
515	516	-
516	517	-
517	518	-
518	519	-
519	520	-
520	521	-
521	522	-
522	523	-
523	524	-
524	525	-
525	526	-
526	527	-
527	528	-
528	529	-
529	530	-
530	531	-
531	532	-
532	533	-
533	534	-
534	535	-
535	536	-
536	537	-
537	538	-
538	539	-
539	540	-
540	541	-
541	542	-
542	543	-

1	2	3
543	544	-
544	545	-
545	546	-
546	547	-
547	548	-
548	549	-
549	550	-
550	551	-
551	552	-
552	553	-
553	554	-
554	555	-
555	556	по границе земельного участка с кадастровым номером 47:07:0906011:1
556	557	по границе земельного участка с кадастровым номером 47:07:0906011:1
557	558	-
558	559	-
559	560	-
560	561	-
561	562	-
562	563	-
563	564	-
564	565	-
565	566	-
566	567	-
567	568	-
568	569	-
569	570	-
570	571	-
571	572	-
572	573	по границе земельного участка с кадастровым номером 47:07:0918009:31
573	574	-
574	575	-
575	576	-
576	577	-
577	578	-
578	579	-
579	580	-
580	581	-
581	582	-
582	165	-
583	164	-
584	162	-
585	160	-
586	158	-
587	156	-
588	154	-
589	590	-
590	591	-
591	592	по границе земельного участка с кадастровым номером 47:07:0940001:2
592	593	по границе земельного участка с кадастровым номером 47:07:0940001:2

1	2	3
593	594	по границе земельного участка с кадастровым номером 47:07:0940001:2
594	595	по границе земельного участка с кадастровым номером 47:07:0940001:2
595	596	по границе земельного участка с кадастровым номером 47:07:0940001:2
596	597	по границе земельного участка с кадастровым номером 47:07:0940001:2
597	598	по границе земельного участка с кадастровым номером 47:07:0940001:2
598	599	по границе земельного участка с кадастровым номером 47:07:0940001:2
599	600	по границе земельного участка с кадастровым номером 47:07:0940001:2
600	601	по границе земельного участка с кадастровым номером 47:07:0940001:2
601	602	по границе земельного участка с кадастровым номером 47:07:0940001:2
602	603	по границе земельного участка с кадастровым номером 47:07:0940001:2
603	604	по границе земельного участка с кадастровым номером 47:07:0940001:2
604	605	по границе земельного участка с кадастровым номером 47:07:0940001:2
605	606	по границе земельного участка с кадастровым номером 47:07:0940001:2
606	607	по границе земельного участка с кадастровым номером 47:07:0940001:2
607	608	по границе земельного участка с кадастровым номером 47:07:0940001:2
608	609	по границе земельного участка с кадастровым номером 47:07:0940001:2
609	610	по границе земельного участка с кадастровым номером 47:07:0940001:2
610	611	по границе земельного участка с кадастровым номером 47:07:0940001:2
611	612	по границе земельного участка с кадастровым номером 47:07:0940001:2
612	613	по границе земельного участка с кадастровым номером 47:07:0940001:2
613	614	по границе земельного участка с кадастровым номером 47:07:0940001:2
614	615	по границе земельного участка с кадастровым номером 47:07:0940001:2
615	616	по границе земельного участка с кадастровым номером 47:07:0940001:2
616	617	по границе земельного участка с кадастровым номером 47:07:0940001:2
617	618	по границе земельного участка с кадастровым номером 47:07:0940001:2
618	619	по границе земельного участка с кадастровым номером 47:07:0940001:2
619	620	по границе земельного участка с кадастровым номером 47:07:0940001:2
620	621	по границе земельного участка с кадастровым номером 47:07:0940001:2
621	622	по границе земельного участка с кадастровым номером 47:07:0940001:2
622	623	по границе земельного участка с кадастровым номером 47:07:0940001:2
623	624	по границе земельного участка с кадастровым номером 47:07:0940001:2
624	625	по границе земельного участка с кадастровым номером 47:07:0940001:2
625	626	по границе земельного участка с кадастровым номером 47:07:0940001:2
626	627	по границе земельного участка с кадастровым номером 47:07:0940001:2
627	628	по границе земельного участка с кадастровым номером 47:07:0940001:2
628	629	по границе земельного участка с кадастровым номером 47:07:0940001:2
629	630	по границе земельного участка с кадастровым номером 47:07:0940001:2
630	631	по границе земельного участка с кадастровым номером 47:07:0940001:2
631	632	по границе земельного участка с кадастровым номером 47:07:0940001:2
632	633	по границе земельного участка с кадастровым номером 47:07:0940001:2
633	634	по границе земельного участка с кадастровым номером 47:07:0940001:2
634	635	по границе земельного участка с кадастровым номером 47:07:0940001:2
635	636	по границе земельного участка с кадастровым номером 47:07:0940001:2
636	637	по границе земельного участка с кадастровым номером 47:07:0940001:2
637	638	по границе земельного участка с кадастровым номером 47:07:0940001:2
638	639	по границе земельного участка с кадастровым номером 47:07:0940001:2
639	640	по границе земельного участка с кадастровым номером 47:07:0940001:2
640	641	по границе земельного участка с кадастровым номером 47:07:0940001:2
641	642	по границе земельного участка с кадастровым номером 47:07:0940001:2
642	643	по границе земельного участка с кадастровым номером 47:07:0940001:2

1	2	3
643	644	по границе земельного участка с кадастровым номером 47:07:0940001:2
644	645	по границе земельного участка с кадастровым номером 47:07:0940001:2
645	646	по границе земельного участка с кадастровым номером 47:07:0940001:2
646	647	по границе земельного участка с кадастровым номером 47:07:0940001:2
647	648	по границе земельного участка с кадастровым номером 47:07:0940001:2
648	649	-
649	650	-
650	651	-
651	652	-
652	653	-
653	654	-
654	655	-
655	656	-
656	657	-
657	658	по границе земельного участка с кадастровым номером 47:07:0940001:2
658	659	по границе земельного участка с кадастровым номером 47:07:0940001:2
659	660	по границе земельного участка с кадастровым номером 47:07:0940001:2
660	661	по границе земельного участка с кадастровым номером 47:07:0940001:2
661	662	по границе земельного участка с кадастровым номером 47:07:0940001:2
662	663	по границе земельного участка с кадастровым номером 47:07:0940001:2
663	664	по границе земельного участка с кадастровым номером 47:07:0940001:2
664	665	по границе земельного участка с кадастровым номером 47:07:0940001:2
665	666	по границе земельного участка с кадастровым номером 47:07:0940001:2
666	667	по границе земельного участка с кадастровым номером 47:07:0940001:2
667	668	по границе земельного участка с кадастровым номером 47:07:0940001:2
668	669	по границе земельного участка с кадастровым номером 47:07:0940001:2
669	670	по границе земельного участка с кадастровым номером 47:07:0940001:2
670	476	по границе земельного участка с кадастровым номером 47:07:0940001:2
671	672	-
672	673	-
673	674	-
674	671	-

ОПИСАНИЕ МЕСТОПОЛОЖЕНИЯ ГРАНИЦ

территориальная зона "ТЗ Зона объектов трубопроводного транспорта" муниципального образования «Рахьинское городское поселение» Всеволожского муниципального района Ленинградской области

(наименование объекта, местоположение границ которого описано (далее - объект))

Раздел 1

Сведения об объекте

№ п/п	Характеристики объекта	Описание характеристик
1	2	3
1.	Местоположение объекта	муниципальное образование «Рахьинское городское поселение» Всеволожского муниципального района Ленинградской области
2.	Площадь объекта +/- величина погрешности определения площади (Р +/- Дельта Р)	747875 м² +/- 303 м²
3.	Иные характеристики объекта	-

Раздел 2

Сведения о местоположении границ объекта

1. Система координат МСК 47 зона 2

2. Сведения о характерных точках границ объекта

Обозначение характерных точек границ	Координаты, м		Метод определения координат характерной точки	Средняя квадратическая погрешность положения характерной точки (Mt), м	Описание обозначения точки на местности (при наличии)
	X	Y			
1	2	3	4	5	6
1	466461,72	2246761,54	Картометрический, 0,1	-	-
2	466133,81	2246237,19	Картометрический, 0,1	-	-
3	466102,87	2246247,00	Картометрический, 0,1	-	-
4	465905,71	2245931,69	Картометрический, 0,1	-	-
5	465733,91	2245972,99	Картометрический, 0,1	-	-
6	464985,06	2246153,00	Картометрический, 0,1	-	-
7	464912,16	2246170,53	Картометрический, 0,1	-	-
8	463547,23	2246498,63	Картометрический, 0,1	-	-
9	463165,18	2246590,48	Картометрический, 0,1	-	-
10	463158,96	2246559,64	Картометрический, 0,1	-	-
11	462972,60	2246604,45	Картометрический, 0,1	-	-
12	462971,63	2246604,69	Картометрический, 0,1	-	-
13	462768,62	2246653,51	Картометрический, 0,1	-	-
14	462279,69	2246701,83	Картометрический, 0,1	-	-
15	462055,34	2246762,62	Картометрический, 0,1	-	-
16	462062,70	2246793,18	Картометрический, 0,1	-	-
17	462034,70	2246799,92	Картометрический, 0,1	-	-
18	461961,52	2246817,52	Картометрический, 0,1	-	-
19	461855,19	2246375,66	Картометрический, 0,1	-	-
20	461409,57	2246482,91	Картометрический, 0,1	-	-
21	461346,97	2246222,35	Картометрический, 0,1	-	-
22	461377,40	2246214,43	Картометрический, 0,1	-	-
23	461340,25	2246059,68	Картометрический, 0,1	-	-
24	461365,21	2245790,11	Картометрический, 0,1	-	-
25	461222,18	2245692,08	Картометрический, 0,1	-	-
26	461216,70	2245688,33	Картометрический, 0,1	-	-
27	461175,25	2245659,91	Картометрический, 0,1	-	-
28	461156,77	2245685,39	Картометрический, 0,1	-	-
29	461150,54	2245681,12	Картометрический, 0,1	-	-
30	461029,05	2245597,86	Картометрический, 0,1	-	-
31	460951,38	2245544,63	Картометрический, 0,1	-	-
32	460874,62	2245133,23	Картометрический, 0,1	-	-
33	460921,60	2245064,67	Картометрический, 0,1	-	-
34	460984,06	2245110,10	Картометрический, 0,1	-	-
35	460956,36	2245150,51	Картометрический, 0,1	-	-
36	461021,40	2245499,03	Картометрический, 0,1	-	-
37	461190,52	2245614,95	Картометрический, 0,1	-	-
38	461202,11	2245622,90	Картометрический, 0,1	-	-
39	461194,03	2245634,03	Картометрический, 0,1	-	-

1	2	3	4	5	6
40	461211,90	2245646,27	Картометрический, 0,1	-	-
41	461237,45	2245663,77	Картометрический, 0,1	-	-
42	461239,40	2245665,11	Картометрический, 0,1	-	-
43	461241,03	2245666,23	Картометрический, 0,1	-	-
44	461398,81	2245774,33	Картометрический, 0,1	-	-
45	461372,59	2246057,39	Картометрический, 0,1	-	-
46	461408,36	2246206,38	Картометрический, 0,1	-	-
47	461421,67	2246202,92	Картометрический, 0,1	-	-
48	461466,58	2246389,80	Картометрический, 0,1	-	-
49	461912,17	2246282,54	Картометрический, 0,1	-	-
50	462018,50	2246724,42	Картометрический, 0,1	-	-
51	462044,62	2246718,15	Картометрический, 0,1	-	-
52	462048,05	2246732,37	Картометрический, 0,1	-	-
53	462273,82	2246670,25	Картометрический, 0,1	-	-
54	462763,29	2246621,89	Картометрический, 0,1	-	-
55	463152,63	2246528,24	Картометрический, 0,1	-	-
56	463149,91	2246514,76	Картометрический, 0,1	-	-
57	463151,11	2246514,47	Картометрический, 0,1	-	-
58	464909,35	2246091,81	Картометрический, 0,1	-	-
59	464929,83	2246086,89	Картометрический, 0,1	-	-
60	464991,18	2246072,14	Картометрический, 0,1	-	-
61	465939,24	2245844,24	Картометрический, 0,1	-	-
62	465941,69	2245843,66	Картометрический, 0,1	-	-
63	465944,41	2245848,00	Картометрический, 0,1	-	-
64	466178,85	2246222,93	Картометрический, 0,1	-	-
65	466165,31	2246227,22	Картометрический, 0,1	-	-
66	466494,52	2246753,65	Картометрический, 0,1	-	-
67	466501,16	2246764,26	Картометрический, 0,1	-	-
68	466468,59	2246772,52	Картометрический, 0,1	-	-
1	466461,72	2246761,54	Картометрический, 0,1	-	-
69	468983,62	2246553,37	Картометрический, 0,1	-	-
70	468856,22	2246652,85	Картометрический, 0,1	-	-
71	468945,30	2246754,36	Картометрический, 0,1	-	-
72	468962,97	2246740,71	Картометрический, 0,1	-	-
73	468978,24	2246760,50	Картометрический, 0,1	-	-
74	468938,66	2246791,05	Картометрический, 0,1	-	-
75	468923,39	2246771,25	Картометрический, 0,1	-	-
76	468940,53	2246758,03	Картометрический, 0,1	-	-
77	468851,49	2246656,54	Картометрический, 0,1	-	-
78	468801,99	2246695,18	Картометрический, 0,1	-	-
79	468679,56	2246790,77	Картометрический, 0,1	-	-
80	468648,71	2246827,56	Картометрический, 0,1	-	-
81	468637,06	2246836,65	Картометрический, 0,1	-	-
82	468633,23	2246834,00	Картометрический, 0,1	-	-
83	468515,67	2246924,20	Картометрический, 0,1	-	-
84	468493,41	2246906,03	Картометрический, 0,1	-	-
85	468612,21	2246819,27	Картометрический, 0,1	-	-
86	468628,44	2246806,58	Картометрический, 0,1	-	-
87	468659,32	2246769,79	Картометрический, 0,1	-	-
88	468777,20	2246677,75	Картометрический, 0,1	-	-

1	2	3	4	5	6
89	468896,19	2246584,84	Картометрический, 0,1	-	-
90	469252,18	2246310,37	Картометрический, 0,1	-	-
91	470108,40	2246040,25	Картометрический, 0,1	-	-
92	470487,48	2245908,72	Картометрический, 0,1	-	-
93	470523,04	2245896,12	Картометрический, 0,1	-	-
94	470731,58	2245990,74	Картометрический, 0,1	-	-
95	470985,72	2246114,98	Картометрический, 0,1	-	-
96	471133,30	2246187,12	Картометрический, 0,1	-	-
97	471565,20	2246397,76	Картометрический, 0,1	-	-
98	472124,24	2246020,22	Картометрический, 0,1	-	-
99	472527,09	2245748,22	Картометрический, 0,1	-	-
100	472722,21	2245616,47	Картометрический, 0,1	-	-
101	472787,56	2245572,47	Картометрический, 0,1	-	-
102	472824,66	2245591,25	Картометрический, 0,1	-	-
103	472804,46	2245597,13	Картометрический, 0,1	-	-
104	472526,66	2245784,71	Картометрический, 0,1	-	-
105	471567,55	2246432,32	Картометрический, 0,1	-	-
106	471005,78	2246158,30	Картометрический, 0,1	-	-
107	470775,61	2246046,03	Картометрический, 0,1	-	-
108	470691,55	2246004,40	Картометрический, 0,1	-	-
109	470554,31	2245944,29	Картометрический, 0,1	-	-
110	470521,34	2245928,54	Картометрический, 0,1	-	-
111	470329,84	2245996,51	Картометрический, 0,1	-	-
112	469979,09	2246116,00	Картометрический, 0,1	-	-
113	469729,82	2246193,43	Картометрический, 0,1	-	-
114	469266,21	2246337,42	Картометрический, 0,1	-	-
115	469162,08	2246417,46	Картометрический, 0,1	-	-
116	469161,47	2246416,68	Картометрический, 0,1	-	-
69	468983,62	2246553,37	Картометрический, 0,1	-	-
117	476653,50	2244419,36	Картометрический, 0,1	-	-
118	476636,42	2244420,81	Картометрический, 0,1	-	-
119	476527,57	2244430,03	Картометрический, 0,1	-	-
120	476401,93	2244482,76	Картометрический, 0,1	-	-
121	476396,39	2244485,08	Картометрический, 0,1	-	-
122	475899,27	2244693,53	Картометрический, 0,1	-	-
123	475902,75	2244701,82	Картометрический, 0,1	-	-
124	475923,05	2244693,32	Картометрический, 0,1	-	-
125	475932,70	2244716,38	Картометрический, 0,1	-	-
126	475886,60	2244735,71	Картометрический, 0,1	-	-
127	475876,94	2244712,65	Картометрический, 0,1	-	-
128	475897,22	2244704,14	Картометрический, 0,1	-	-
129	475893,74	2244695,84	Картометрический, 0,1	-	-
130	475687,13	2244782,48	Картометрический, 0,1	-	-
131	475268,24	2244900,86	Картометрический, 0,1	-	-
132	474914,12	2245000,94	Картометрический, 0,1	-	-
133	474664,22	2245071,55	Картометрический, 0,1	-	-
134	474268,68	2245183,34	Картометрический, 0,1	-	-
135	473907,24	2245285,48	Картометрический, 0,1	-	-
136	473558,04	2245384,16	Картометрический, 0,1	-	-
137	473187,53	2245488,87	Картометрический, 0,1	-	-

1	2	3	4	5	6
138	472834,98	2245588,50	Картометрический, 0,1	-	-
139	472795,46	2245568,49	Картометрический, 0,1	-	-
140	473509,95	2245366,58	Картометрический, 0,1	-	-
141	474198,15	2245172,09	Картометрический, 0,1	-	-
142	475484,42	2244808,60	Картометрический, 0,1	-	-
143	475677,22	2244754,11	Картометрический, 0,1	-	-
144	476327,65	2244481,37	Картометрический, 0,1	-	-
145	476521,46	2244400,10	Картометрический, 0,1	-	-
146	476653,16	2244388,94	Картометрический, 0,1	-	-
147	476653,30	2244399,70	Картометрический, 0,1	-	-
148	476653,26	2244401,51	Картометрический, 0,1	-	-
117	476653,50	2244419,36	Картометрический, 0,1	-	-
149	476601,76	2244394,51	Картометрический, 0,1	-	-
150	476601,70	2244399,51	Картометрический, 0,1	-	-
151	476606,70	2244399,48	Картометрический, 0,1	-	-
152	476606,77	2244394,48	Картометрический, 0,1	-	-
149	476601,76	2244394,51	Картометрический, 0,1	-	-

3. Сведения о характерных точках части (частей) границы объекта

Обозначение характерных точек части границы	Координаты, м		Метод определения координат характерной точки	Средняя квадратическая погрешность положения характерной точки (Mt), м	Описание обозначения точки на местности (при наличии)
	X	Y			
1	2	3	4	5	6
-	-	-	-	-	

Раздел 3

Сведения о местоположении измененных (уточненных) границ объекта

1. Система координат -

2. Сведения о характерных точках границ объекта

Обозначение характерных точек границ	Существующие координаты, м		Измененные (уточненные) координаты, м		Метод определения координат характерной точки	Средняя квадратическая погрешность положения характерной точки (Mt), м	Описание обозначения точки на местности (при наличии)
	X	Y	X	Y			
1	2	3	4	5	6	7	8
-	-	-	-	-	-	-	-

3. Сведения о характерных точках части (частей) границы объекта

Обозначение характерных точек части границы	Существующие координаты, м		Измененные (уточненные) координаты, м		Метод определения координат характерной точки	Средняя квадратическая погрешность положения характерной точки (Mt), м	Описание обозначения точки на местности (при наличии)
	X	Y	X	Y			
1	2	3	4	5	6	7	8
-	-	-	-	-	-	-	-

Раздел 4

План границ объекта

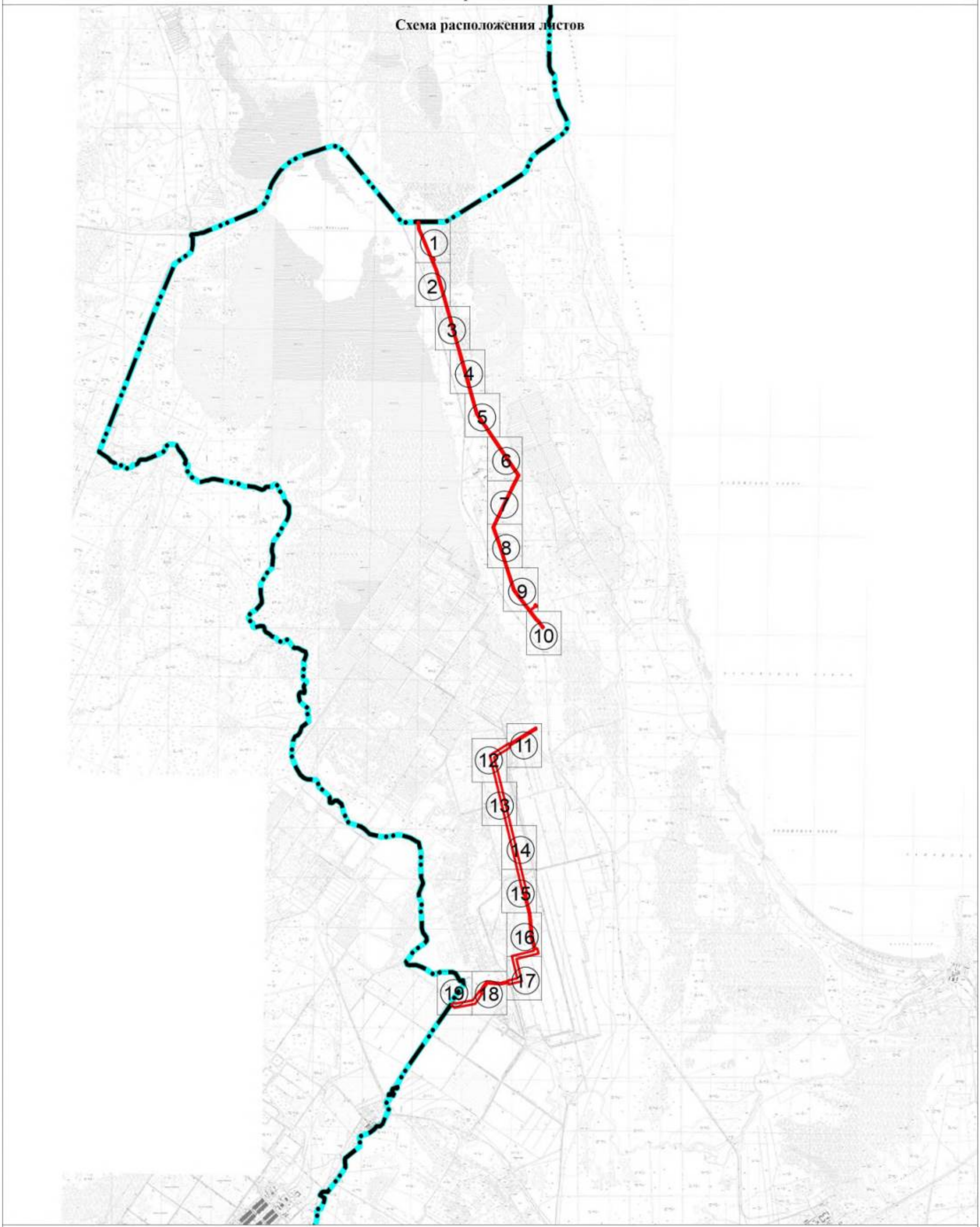

Масштаб 1:70 000

Используемые условные знаки и обозначения:

Граница объекта

Граница муниципального образования «Рахьинское городское поселение» Всеволожского муниципального района Ленинградской области

① Номер листа

Подпись _____ Дата "05" октября 2021 г.

Место для оттиска печати (при наличии) лица, составившего описание местоположения границ объекта

План границ объекта



Используемые условные знаки и обозначения:

Масштаб 1:2 500

	Граница объекта
	Граница кадастрового квартала
	Граница земельного участка, сведения о котором внесены в ЕГРН
22	Характерная точка границы объекта землеустройства
:227	Номер земельного участка, сведения о границах которого внесены в ЕГРН, в кадастровом квартале
47:07:0904002	Номер кадастрового квартала

Подпись _____ Дата "05" октября 2021 г.

Место для оттиска печати (при наличии) лица, составившего описание местоположения границ объекта

План границ объекта

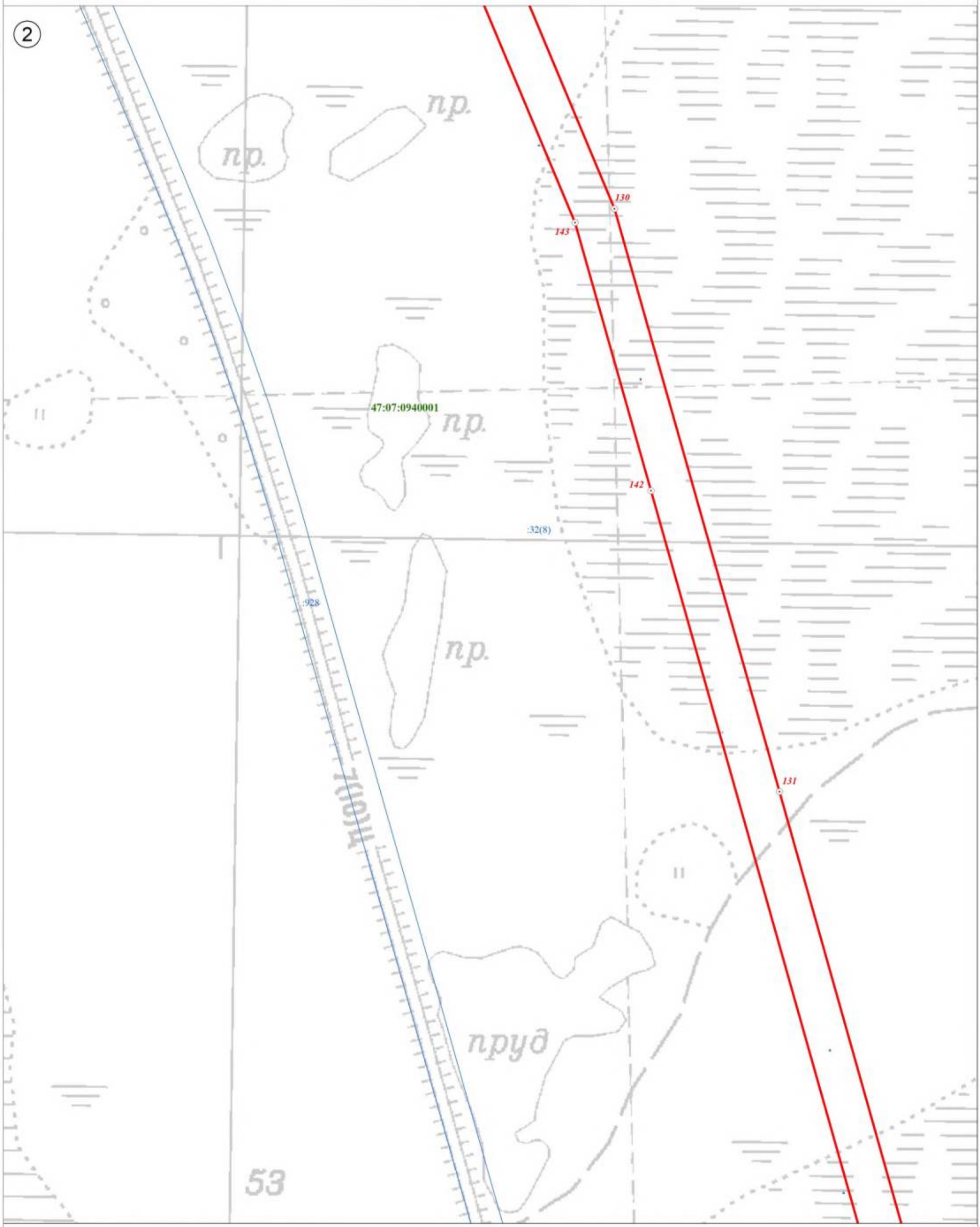

Используемые условные знаки и обозначения:

	Граница объекта
	Граница кадастрового квартала
	Граница земельного участка, сведения о котором внесены в ЕГРН
22	Характерная точка границы объекта землеустройства
:227	Номер земельного участка, сведения о границах которого внесены в ЕГРН, в кадастровом квартале
47:07:0904002	Номер кадастрового квартала

Масштаб 1:2 500

Подпись _____ Дата "05" октября 2021 г.

Место для оттиска печати (при наличии) лица, составившего описание местоположения границ объекта

План границ объекта

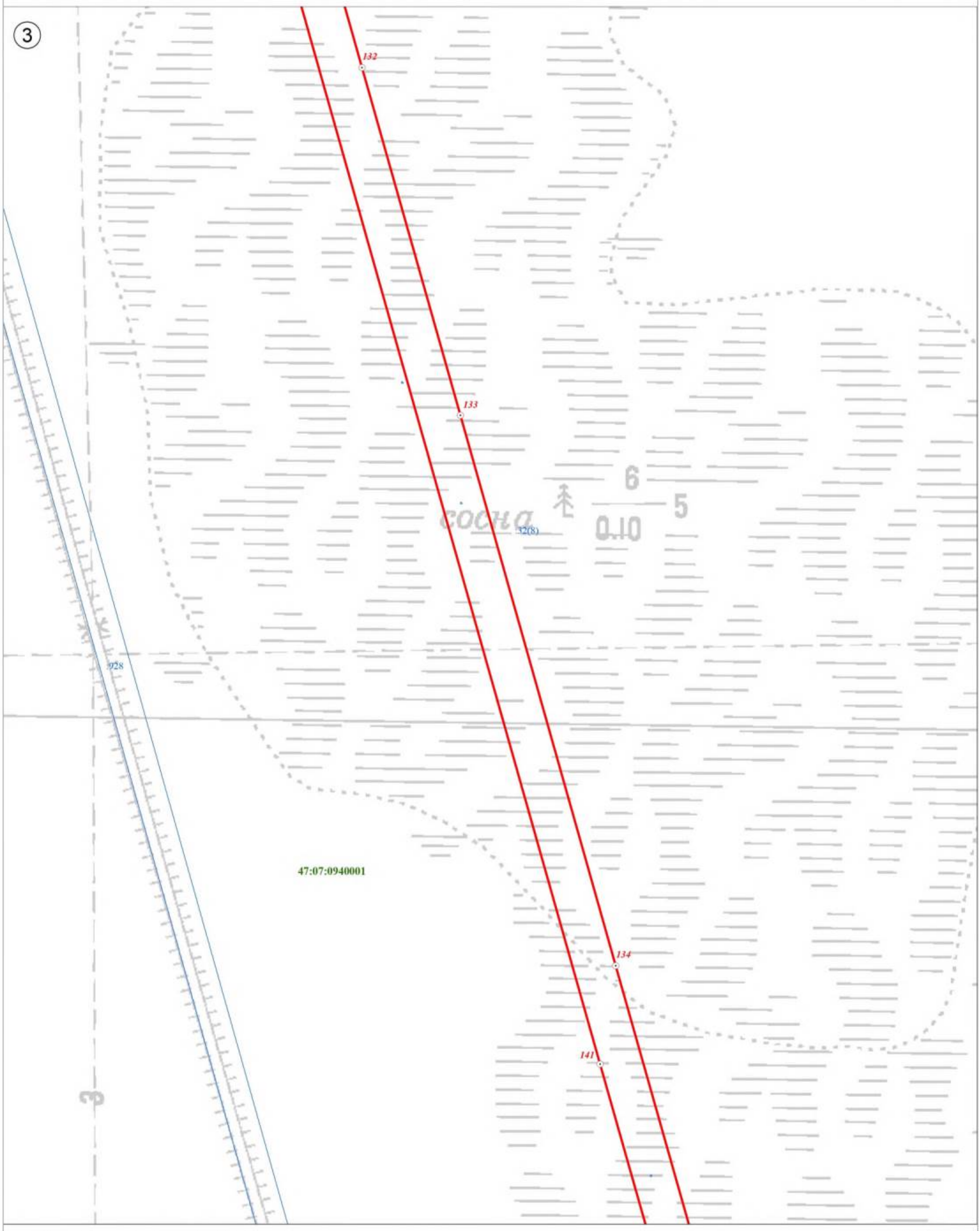

Используемые условные знаки и обозначения:

	Граница объекта
	Граница кадастрового квартала
	Граница земельного участка, сведения о котором внесены в ЕГРН
22	Характерная точка границы объекта землеустройства
:227	Номер земельного участка, сведения о границах которого внесены в ЕГРН, в кадастровом квартале
47:07:0904002	Номер кадастрового квартала

Масштаб 1:2 500

Подпись _____ Дата "05" октября 2021 г.

Место для оттиска печати (при наличии) лица, составившего описание местоположения границ объекта

План границ объекта

④

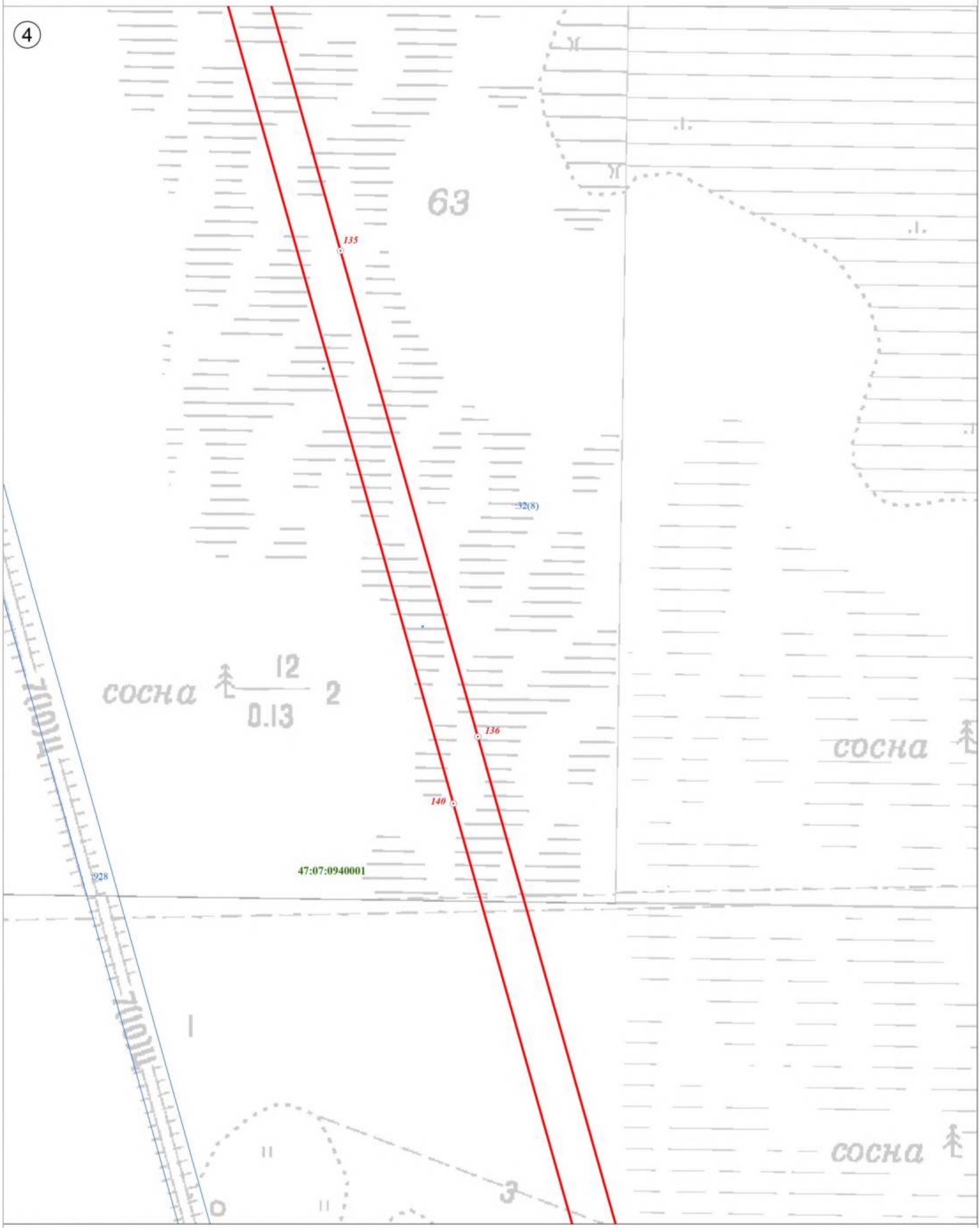

Используемые условные знаки и обозначения:

	Граница объекта
	Граница кадастрового квартала
	Граница земельного участка, сведения о котором внесены в ЕГРН
22	Характерная точка границы объекта землеустройства
:227	Номер земельного участка, сведения о границах которого внесены в ЕГРН, в кадастровом квартале
47:07:0904002	Номер кадастрового квартала

Масштаб 1:2 500

Подпись _____ Дата "05" октября 2021 г.

Место для оттиска печати (при наличии) лица, составившего описание местоположения границ объекта

План границ объекта

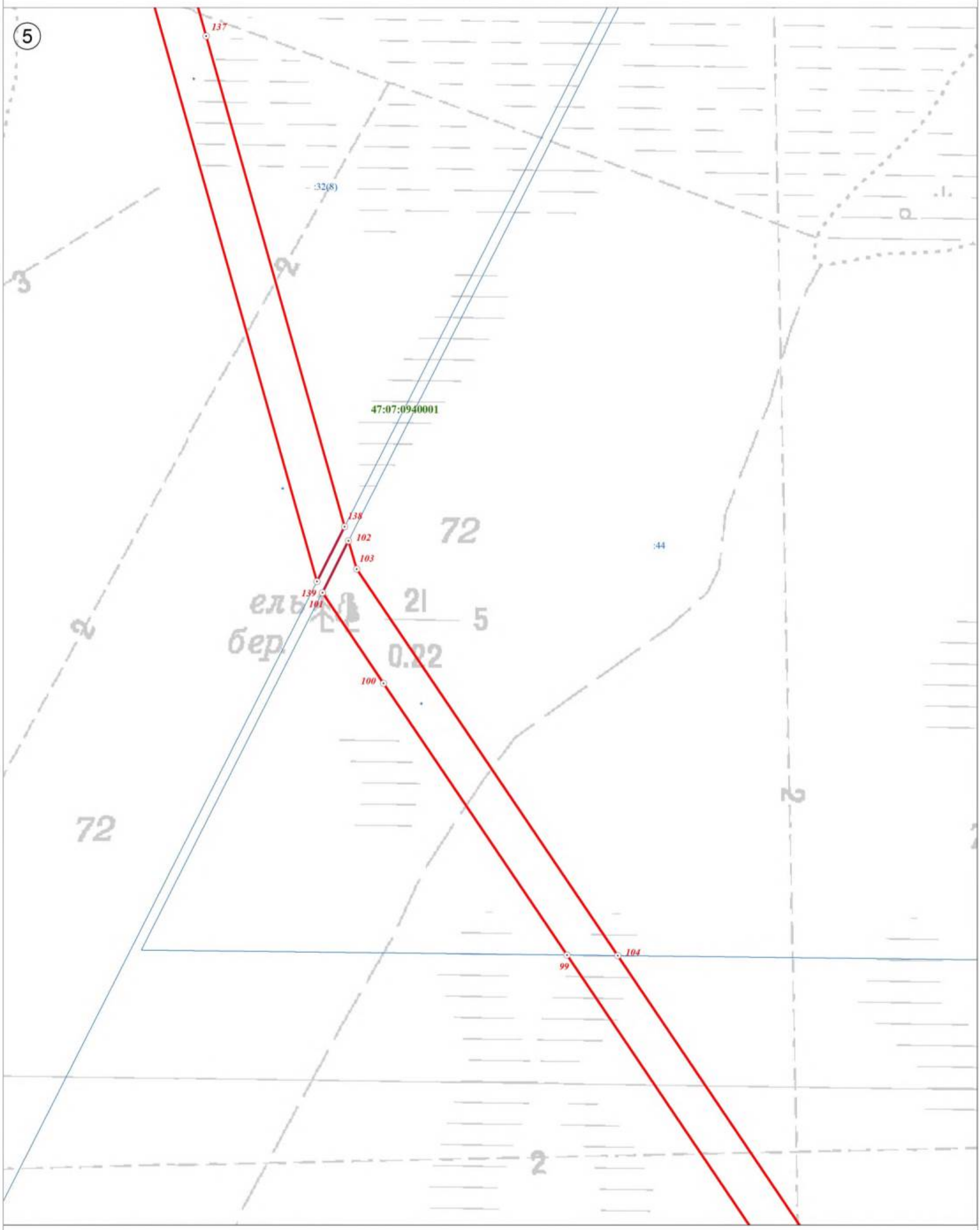

Используемые условные знаки и обозначения:

	Граница объекта
	Граница кадастрового квартала
	Граница земельного участка, сведения о котором внесены в ЕГРН
22	Характерная точка границы объекта землеустройства
:227	Номер земельного участка, сведения о границах которого внесены в ЕГРН, в кадастровом квартале
47:07:0904002	Номер кадастрового квартала

Масштаб 1:2 500

Подпись _____ Дата "05" октября 2021 г.

Место для оттиска печати (при наличии) лица, составившего описание местоположения границ объекта

План границ объекта

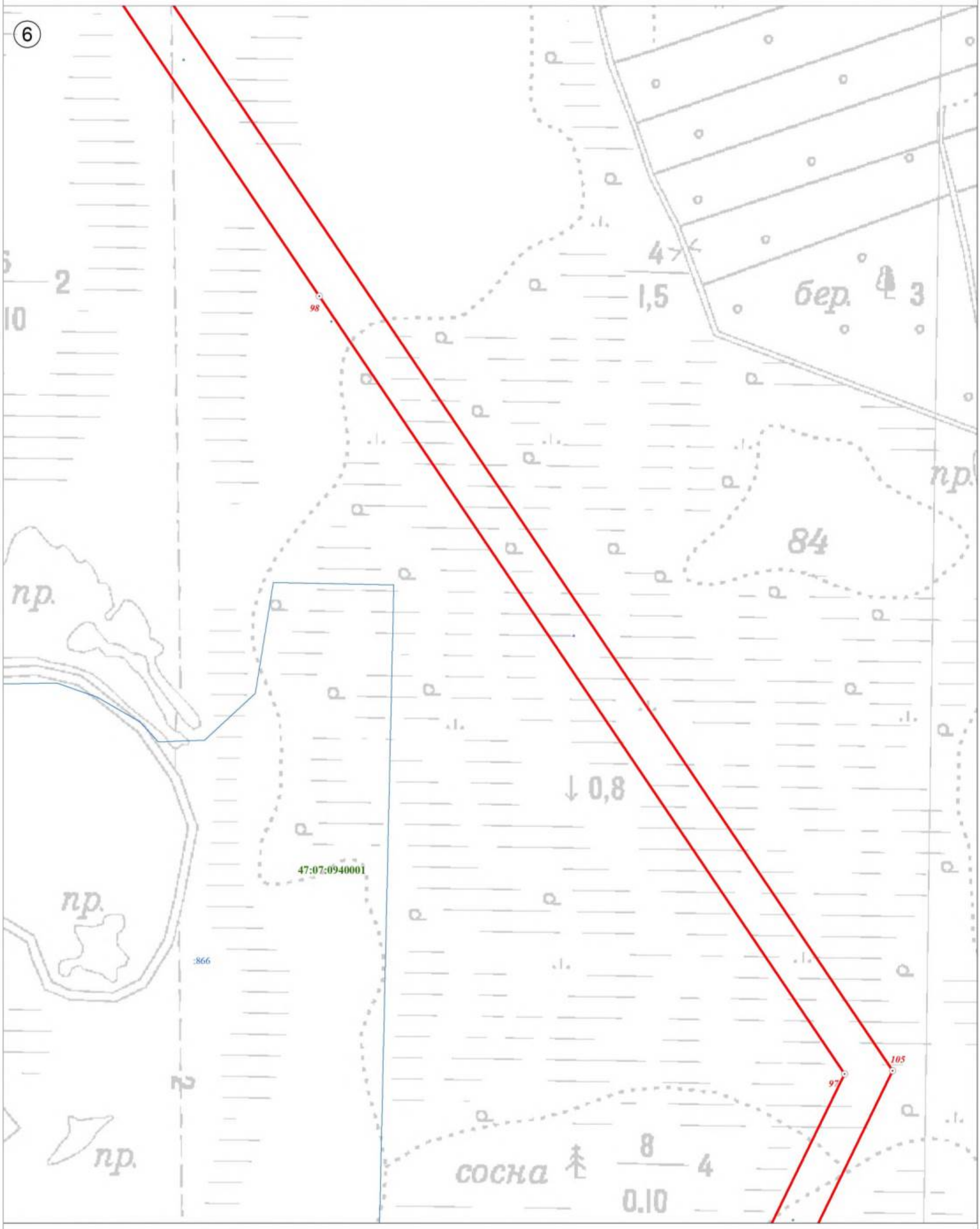

Используемые условные знаки и обозначения:

Масштаб 1:2 500

	Граница объекта
	Граница кадастрового квартала
	Граница земельного участка, сведения о котором внесены в ЕГРН
22	Характерная точка границы объекта землеустройства
:227	Номер земельного участка, сведения о границах которого внесены в ЕГРН, в кадастровом квартале
47:07:0904002	Номер кадастрового квартала

Подпись _____ Дата "05" октября 2021 г.

Место для оттиска печати (при наличии) лица, составившего описание местоположения границ объекта

План границ объекта

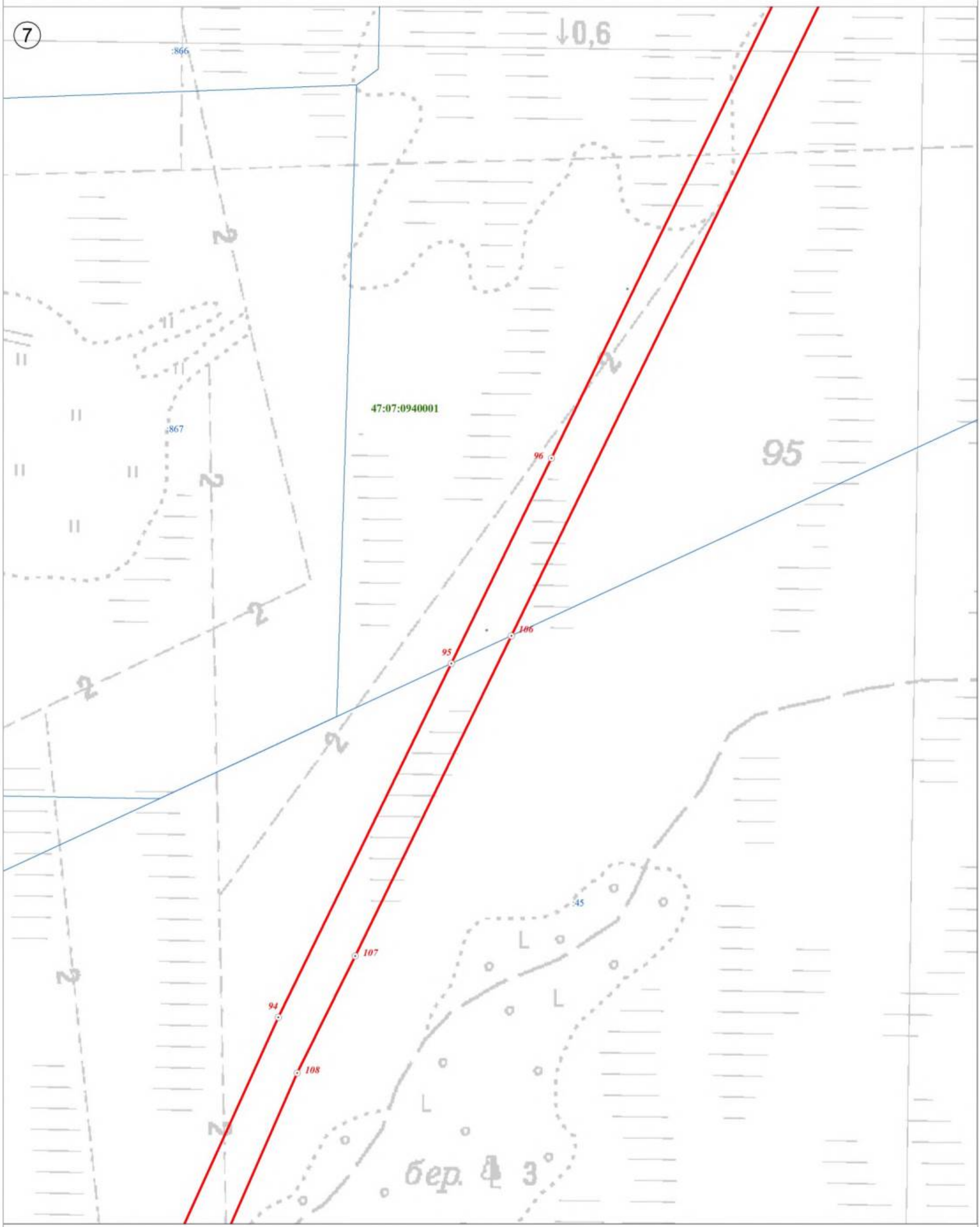

Используемые условные знаки и обозначения:

	Граница объекта
	Граница кадастрового квартала
	Граница земельного участка, сведения о котором внесены в ЕГРН
22	Характерная точка границы объекта землеустройства
:227	Номер земельного участка, сведения о границах которого внесены в ЕГРН, в кадастровом квартале
47:07:0904002	Номер кадастрового квартала

Масштаб 1:2 500

Подпись _____ Дата "05" октября 2021 г.

Место для оттиска печати (при наличии) лица, составившего описание местоположения границ объекта

План границ объекта

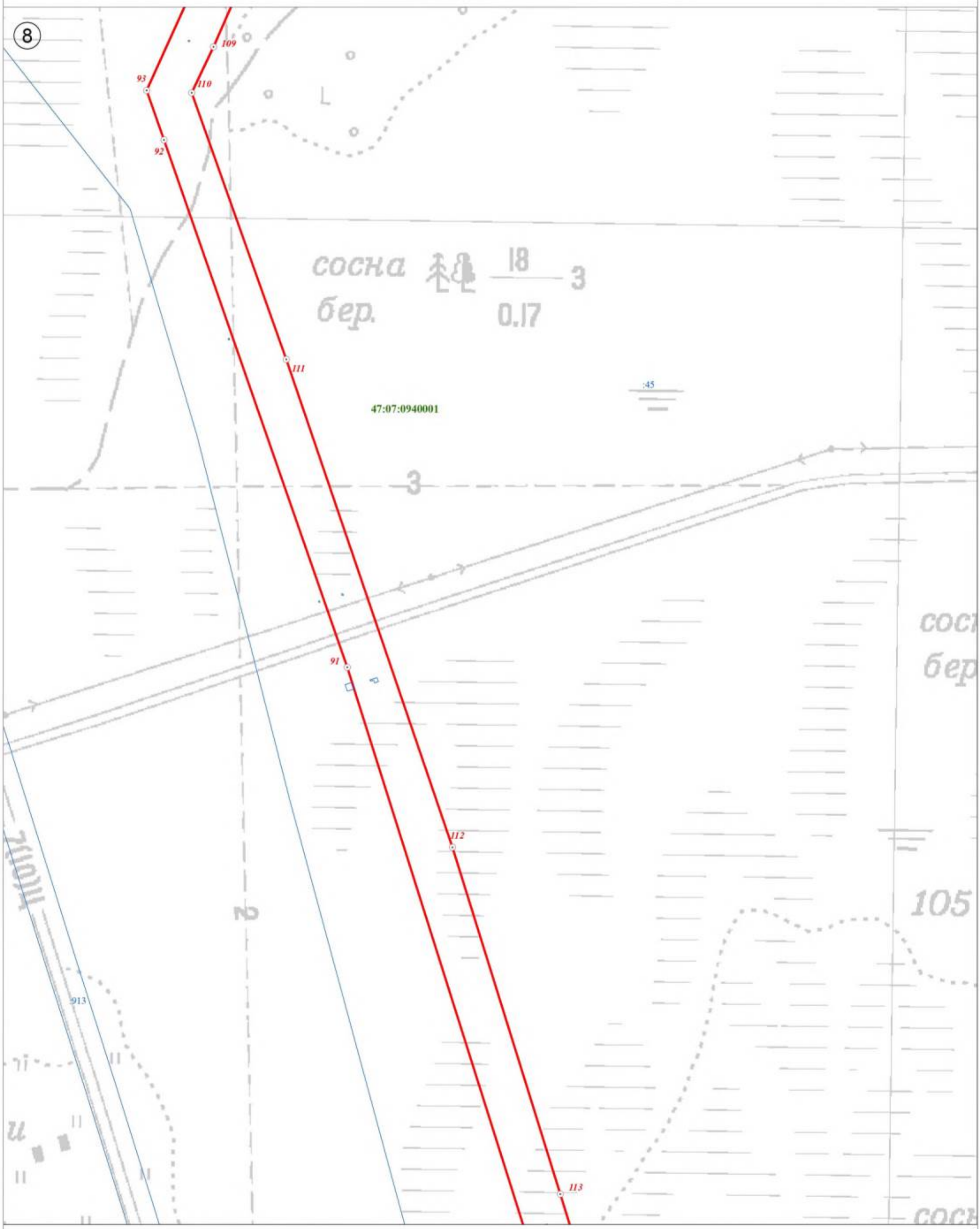

Используемые условные знаки и обозначения:

	Граница объекта
	Граница кадастрового квартала
	Граница земельного участка, сведения о котором внесены в ЕГРН
22	Характерная точка границы объекта землеустройства
:227	Номер земельного участка, сведения о границах которого внесены в ЕГРН, в кадастровом квартале
47:07:0904002	Номер кадастрового квартала

Масштаб 1:2 500

Подпись _____ Дата "05" октября 2021 г.

Место для оттиска печати (при наличии) лица, составившего описание местоположения границ объекта

План границ объекта

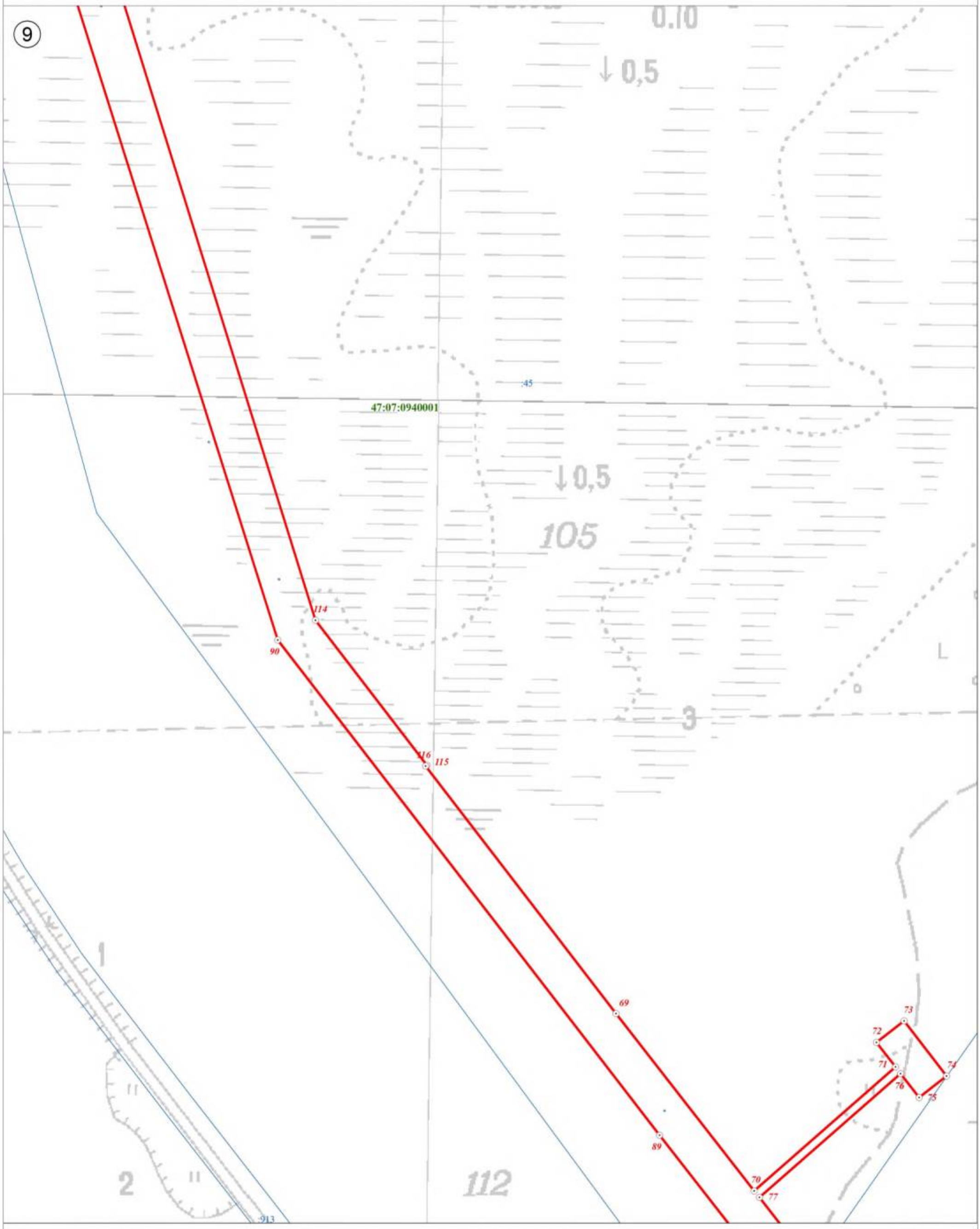

Используемые условные знаки и обозначения:

	Граница объекта
	Граница кадастрового квартала
	Граница земельного участка, сведения о котором внесены в ЕГРН
22	Характерная точка границы объекта землеустройства
:227	Номер земельного участка, сведения о границах которого внесены в ЕГРН, в кадастровом квартале
47:07:0904002	Номер кадастрового квартала

Масштаб 1:2 500

Подпись _____ Дата "05" октября 2021 г.

Место для оттиска печати (при наличии) лица, составившего описание местоположения границ объекта

План границ объекта

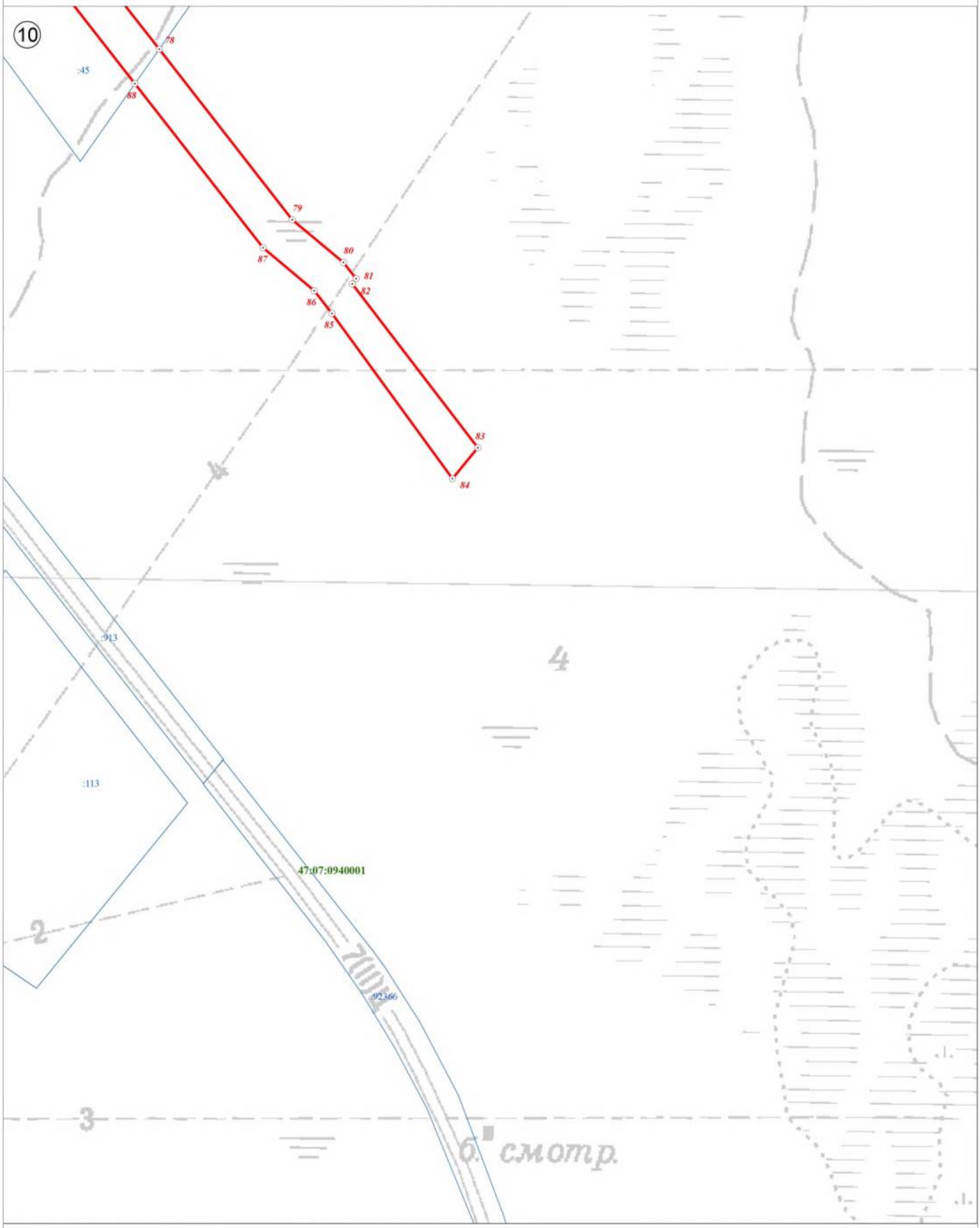

Используемые условные знаки и обозначения:

	Граница объекта
	Граница кадастрового квартала
	Граница земельного участка, сведения о котором внесены в ЕГРН
22	Характерная точка границы объекта землеустройства
:227	Номер земельного участка, сведения о границах которого внесены в ЕГРН, в кадастровом квартале
47:07:0904002	Номер кадастрового квартала

Масштаб 1:2 500

Подпись _____ Дата "05" октября 2021 г.

Место для оттиска печати (при наличии) лица, составившего описание местоположения границ объекта

План границ объекта



Используемые условные знаки и обозначения:

	Граница объекта
	Граница кадастрового квартала
	Граница земельного участка, сведения о котором внесены в ЕГРН
22	Характерная точка границы объекта землеустройства
:227	Номер земельного участка, сведения о границах которого внесены в ЕГРН, в кадастровом квартале
47:07:0904002	Номер кадастрового квартала

Масштаб 1:2 500

Подпись _____ Дата "05" октября 2021 г.

Место для оттиска печати (при наличии) лица, составившего описание местоположения границ объекта

План границ объекта

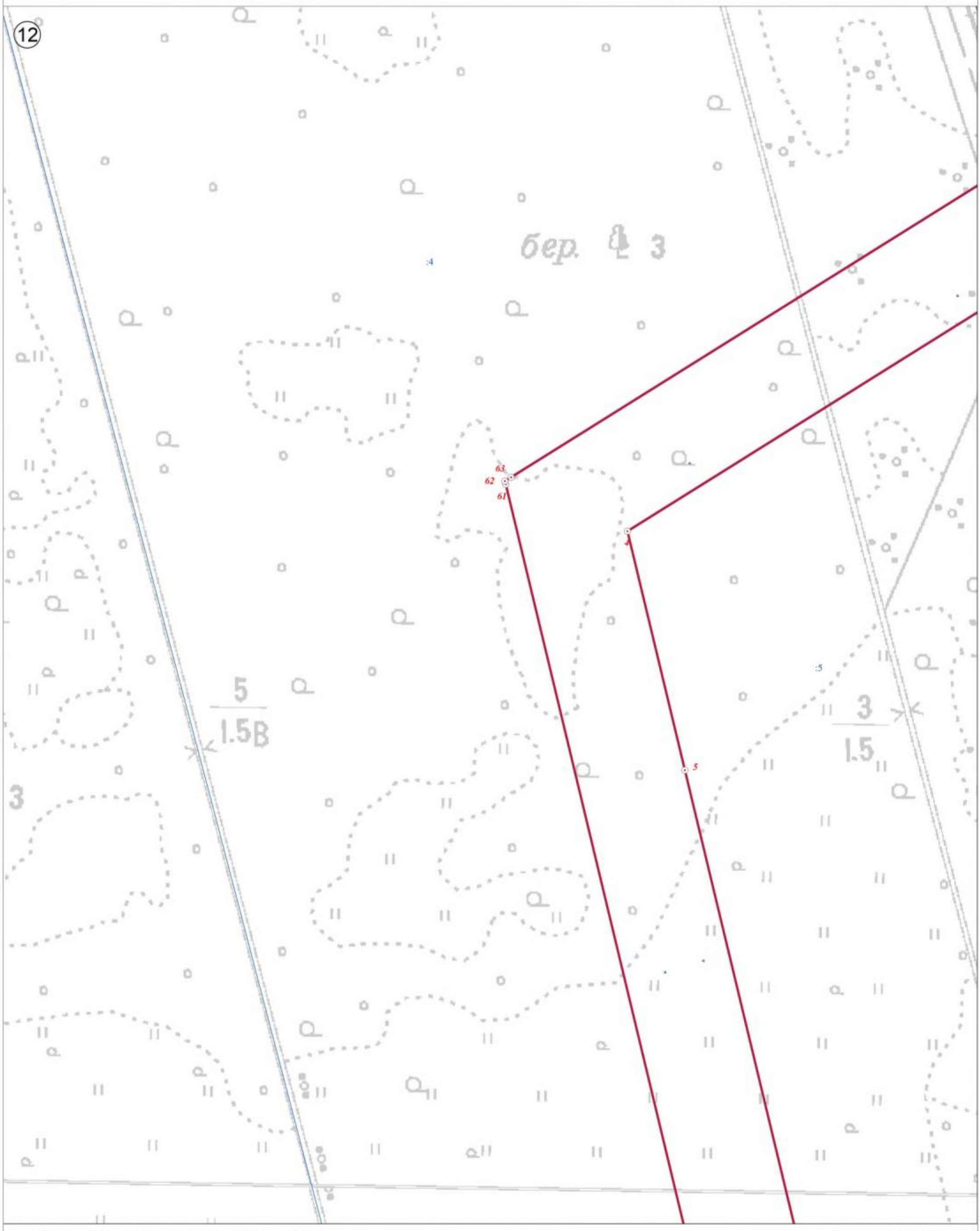

Используемые условные знаки и обозначения:

Масштаб 1:2 500

	Граница объекта
	Граница кадастрового квартала
	Граница земельного участка, сведения о котором внесены в ЕГРН
22	Характерная точка границы объекта землеустройства
:227	Номер земельного участка, сведения о границах которого внесены в ЕГРН, в кадастровом квартале
47:07:0904002	Номер кадастрового квартала

Подпись _____ Дата "05" октября 2021 г.

Место для оттиска печати (при наличии) лица, составившего описание местоположения границ объекта

План границ объекта

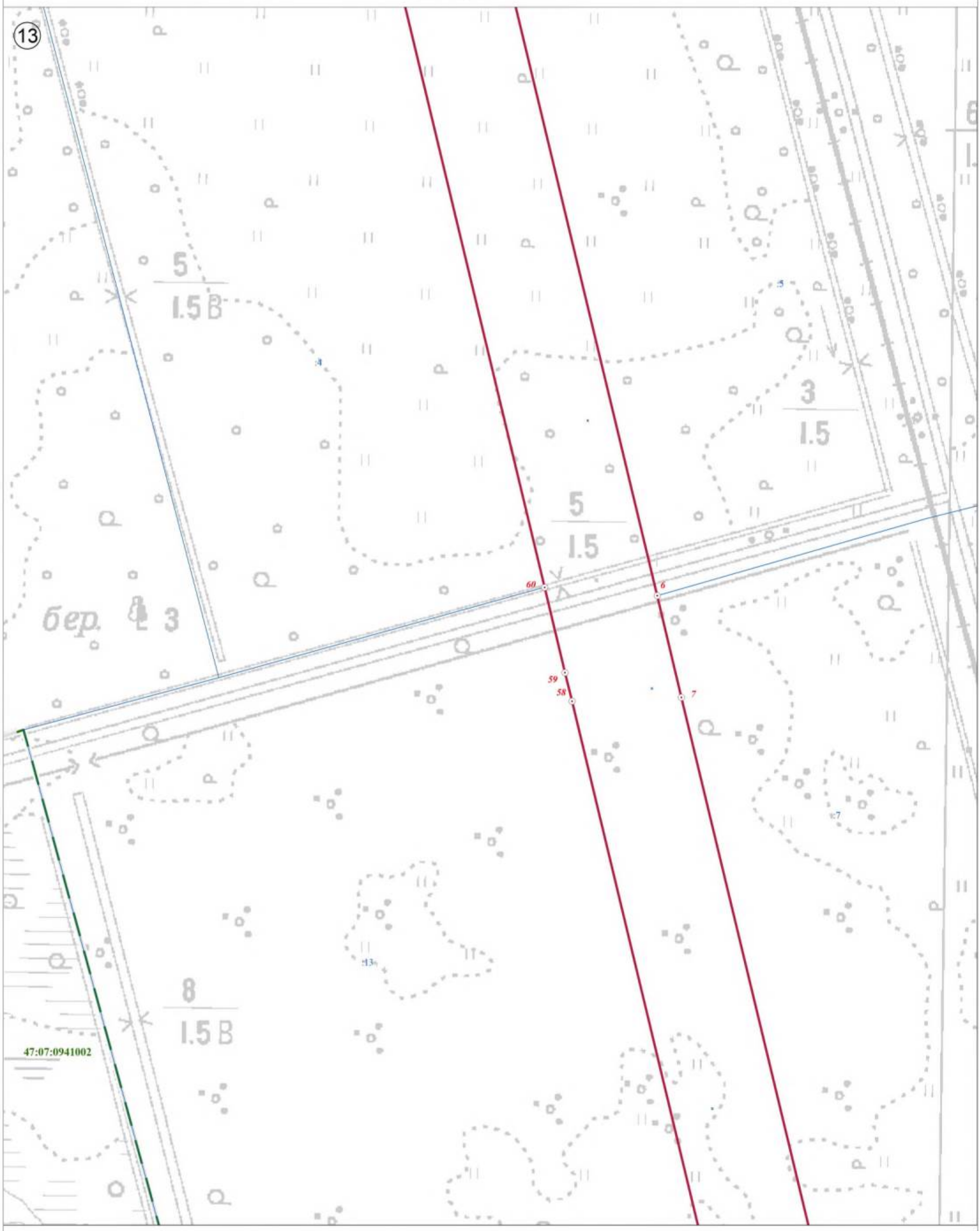

Используемые условные знаки и обозначения:

Масштаб 1:2 500

	Граница объекта
	Граница кадастрового квартала
	Граница земельного участка, сведения о котором внесены в ЕГРН
22	Характерная точка границы объекта землеустройства
:227	Номер земельного участка, сведения о границах которого внесены в ЕГРН, в кадастровом квартале
47:07:0904002	Номер кадастрового квартала

Подпись _____ Дата "05" октября 2021 г.

Место для оттиска печати (при наличии) лица, составившего описание местоположения границ объекта

План границ объекта

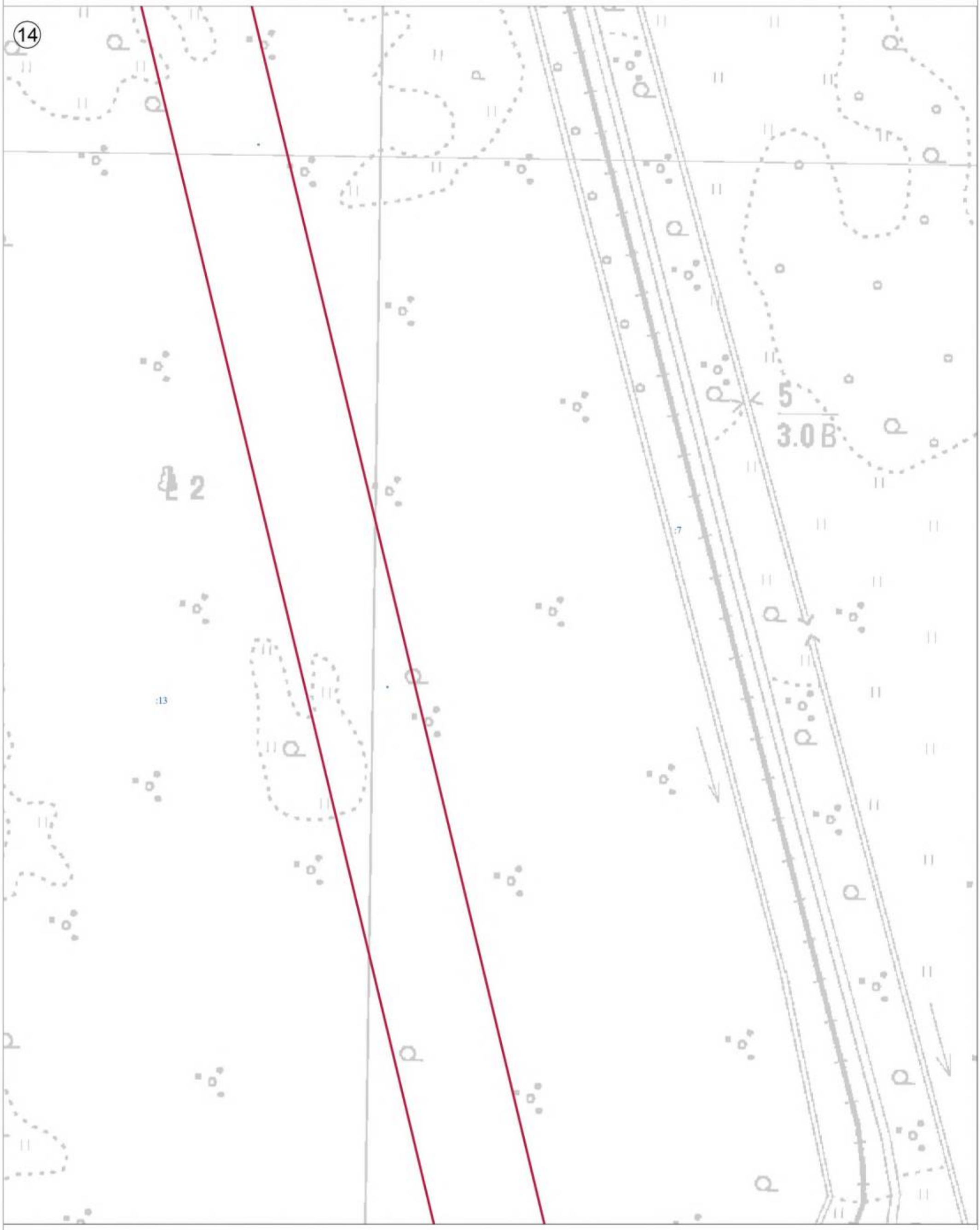

Используемые условные знаки и обозначения:

	Граница объекта
	Граница кадастрового квартала
	Граница земельного участка, сведения о котором внесены в ЕГРН
22	Характерная точка границы объекта землеустройства
:227	Номер земельного участка, сведения о границах которого внесены в ЕГРН, в кадастровом квартале
47:07:0904002	Номер кадастрового квартала

Масштаб 1:2 500

Подпись _____ Дата "05" октября 2021 г.

Место для оттиска печати (при наличии) лица, составившего описание местоположения границ объекта

План границ объекта



Используемые условные знаки и обозначения:

Масштаб 1:2 500

	Граница объекта
	Граница кадастрового квартала
	Граница земельного участка, сведения о котором внесены в ЕГРН
22	Характерная точка границы объекта землеустройства
:227	Номер земельного участка, сведения о границах которого внесены в ЕГРН, в кадастровом квартале
47:07:0904002	Номер кадастрового квартала

Подпись _____ Дата "05" октября 2021 г.

Место для оттиска печати (при наличии) лица, составившего описание местоположения границ объекта

План границ объекта

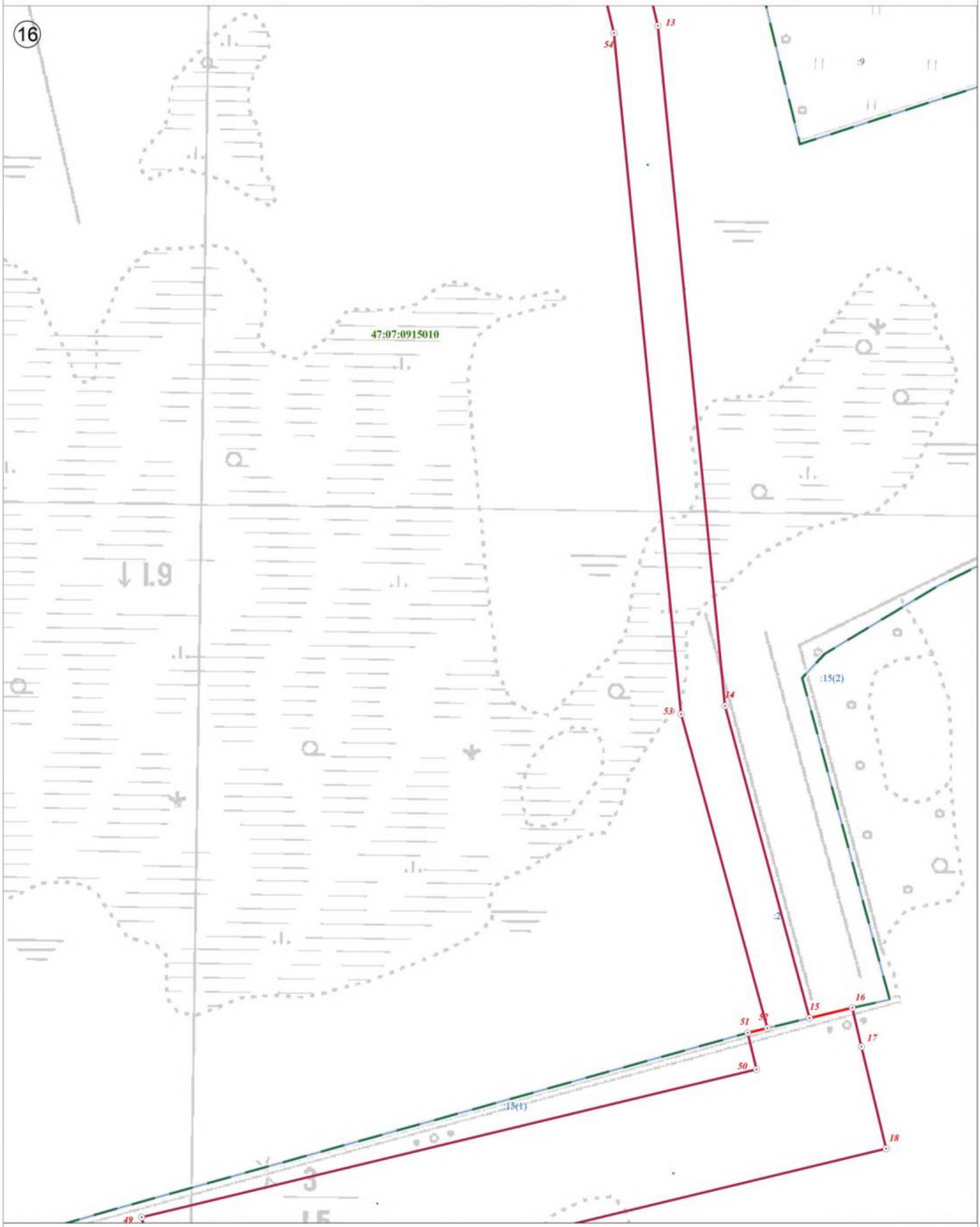

Используемые условные знаки и обозначения:

	Граница объекта
	Граница кадастрового квартала
	Граница земельного участка, сведения о котором внесены в ЕГРН
22	Характерная точка границы объекта землеустройства
:227	Номер земельного участка, сведения о границах которого внесены в ЕГРН, в кадастровом квартале
47:07:0904002	Номер кадастрового квартала

Масштаб 1:2 500

Подпись _____ Дата "05" октября 2021 г.

Место для оттиска печати (при наличии) лица, составившего описание местоположения границ объекта

План границ объекта



Используемые условные знаки и обозначения:

	Граница объекта
	Граница кадастрового квартала
	Граница земельного участка, сведения о котором внесены в ЕГРН
22	Характерная точка границы объекта землеустройства
:227	Номер земельного участка, сведения о границах которого внесены в ЕГРН, в кадастровом квартале
47:07:0904002	Номер кадастрового квартала

Масштаб 1:2 500

Подпись _____ Дата "05" октября 2021 г.

Место для оттиска печати (при наличии) лица, составившего описание местоположения границ объекта

План границ объекта

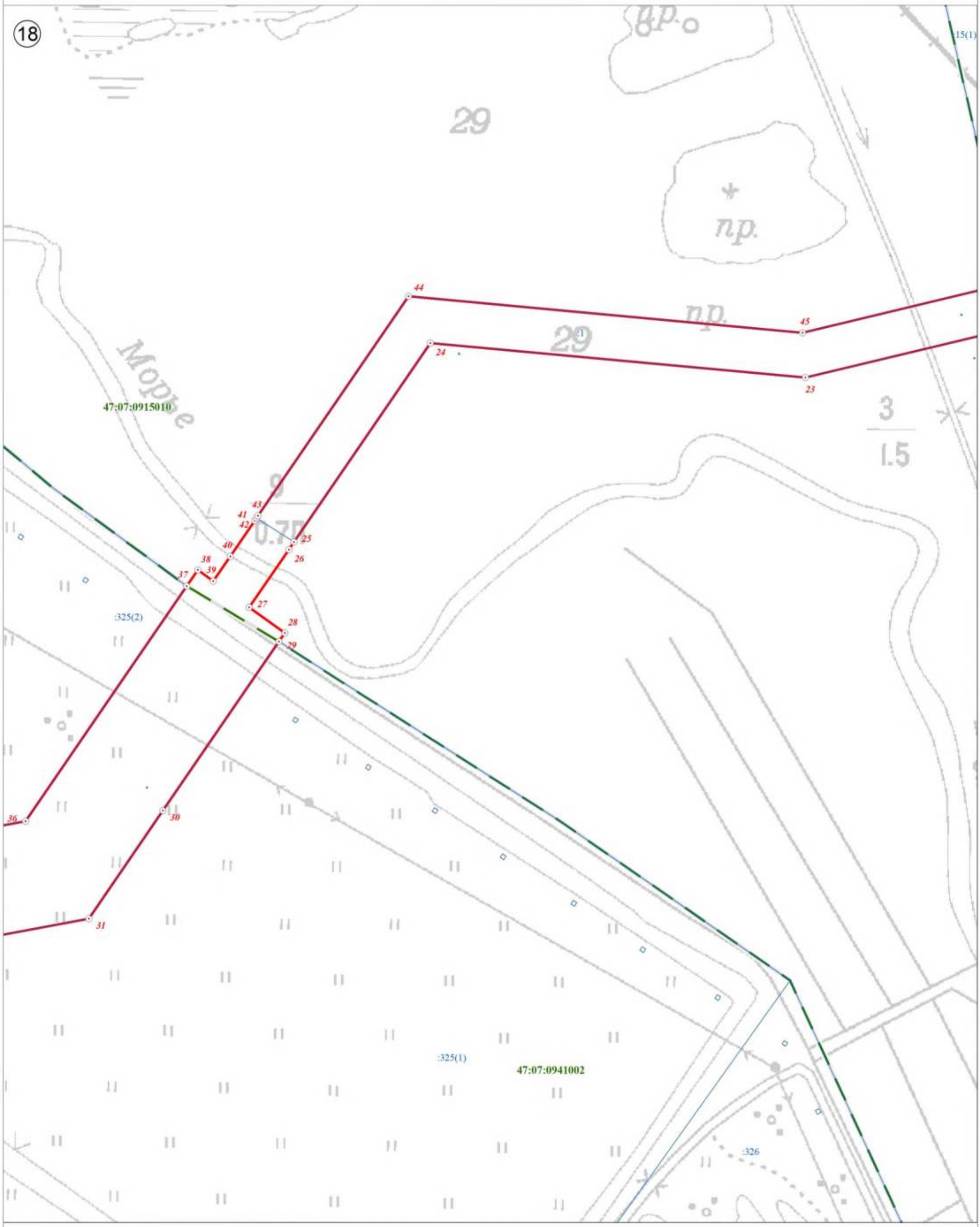

Используемые условные знаки и обозначения:

	Граница объекта
	Граница кадастрового квартала
	Граница земельного участка, сведения о котором внесены в ЕГРН
22	Характерная точка границы объекта землеустройства
:227	Номер земельного участка, сведения о границах которого внесены в ЕГРН, в кадастровом квартале
47:07:0904002	Номер кадастрового квартала

Масштаб 1:2 500

Подпись _____ Дата "05" октября 2021 г.

Место для оттиска печати (при наличии) лица, составившего описание местоположения границ объекта

План границ объекта

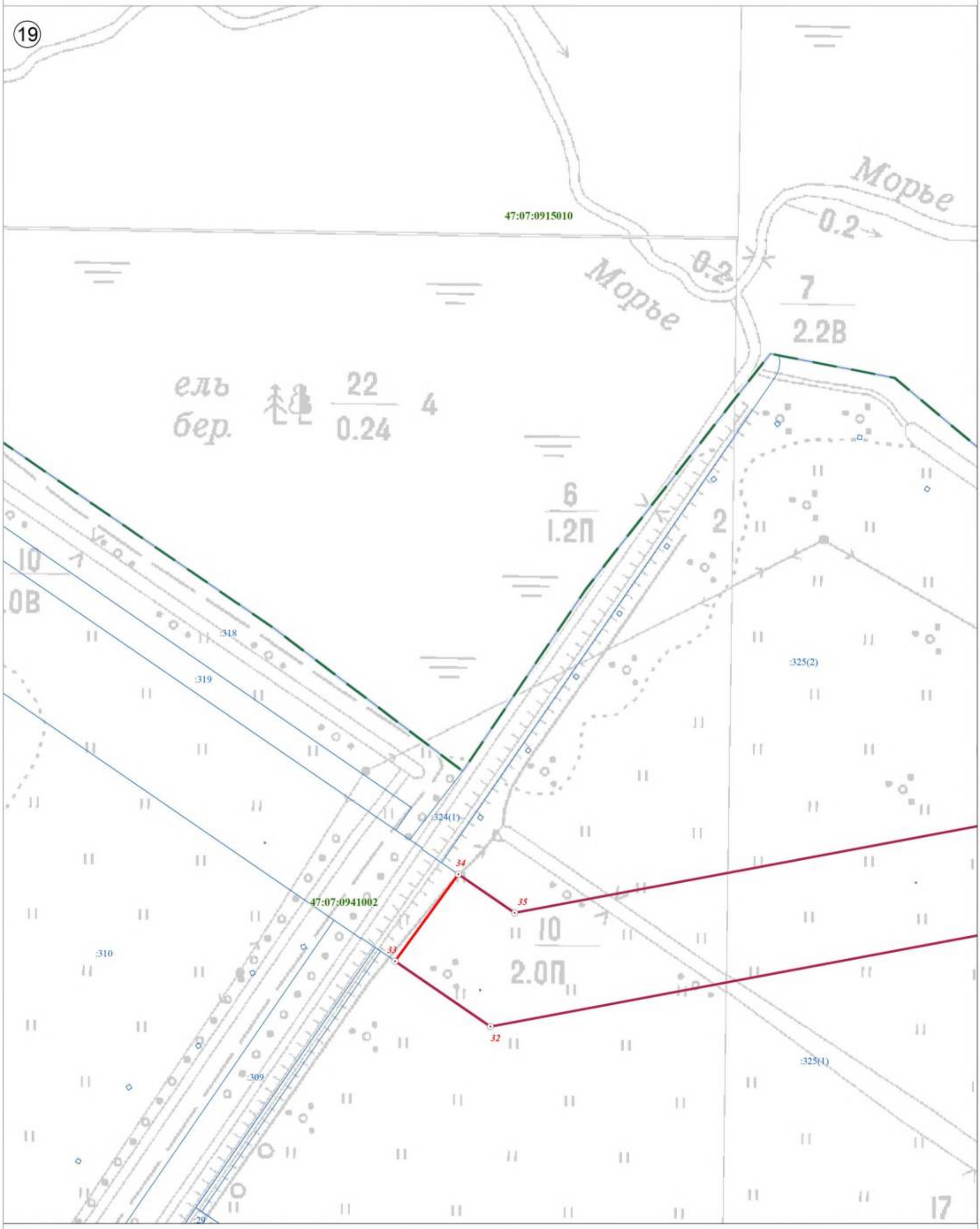

Используемые условные знаки и обозначения:

	Граница объекта
	Граница кадастрового квартала
	Граница земельного участка, сведения о котором внесены в ЕГРН
22	Характерная точка границы объекта землеустройства
:227	Номер земельного участка, сведения о границах которого внесены в ЕГРН, в кадастровом квартале
47:07:0904002	Номер кадастрового квартала

Масштаб 1:2 500

Подпись _____ Дата "05" октября 2021 г.

Место для оттиска печати (при наличии) лица, составившего описание местоположения границ объекта

Текстовое описание местоположения границ населенных пунктов, территориальных зон, особо охраняемых природных территорий, зон с особыми условиями использования территорий

Прохождение границы		Описание прохождения границы
от точки	до точки	
1	2	3
1	2	-
2	3	-
3	4	по границе земельного участка с кадастровым номером 47:07:0941001:5
4	5	-
5	6	-
6	7	-
7	8	-
8	9	-
9	10	-
10	11	-
11	12	-
12	13	-
13	14	-
14	15	-
15	16	-
16	17	-
17	18	-
18	19	по границе земельного участка с кадастровым номером 47:07:0941001:15(2)
19	20	-
20	21	-
21	22	-
22	23	-
23	24	-
24	25	-
25	26	-
26	27	-
27	28	-
28	29	-
29	30	-
30	31	-
31	32	по границе земельного участка с кадастровым номером 47:07:0941002:325(1)
32	33	-
33	34	-
34	35	-
35	36	по границе земельного участка с кадастровым номером 47:07:0941002:325(2)
36	37	по границе земельного участка с кадастровым номером 47:07:0941002:325(2)
37	38	-
38	39	-
39	40	-
40	41	-
41	42	-
42	43	-

1	2	3
43	44	-
44	45	-
45	46	-
46	47	-
47	48	-
48	49	-
49	50	-
50	51	-
51	52	-
52	53	-
53	54	-
54	55	-
55	56	-
56	57	-
57	58	-
58	59	-
59	60	-
60	61	-
61	62	-
62	63	-
63	64	-
64	65	-
65	66	-
66	67	-
67	68	по границе земельного участка с кадастровым номером 47:07:0915009:1
68	1	-
69	70	-
70	71	-
71	72	-
72	73	-
73	74	-
74	75	-
75	76	-
76	77	-
77	78	-
78	79	-
79	80	-
80	81	-
81	82	-
82	83	-
83	84	-
84	85	-
85	86	-
86	87	-
87	88	-
88	89	-
89	90	-
90	91	-
91	92	-
92	93	-

1	2	3
93	94	-
94	95	-
95	96	-
96	97	-
97	98	-
98	99	-
99	100	-
100	101	-
101	102	-
102	103	-
103	104	-
104	105	-
105	106	-
106	107	-
107	108	-
108	109	-
109	110	-
110	111	-
111	112	-
112	113	-
113	114	-
114	115	-
115	116	-
116	69	-
117	118	-
118	119	-
119	120	-
120	121	-
121	122	-
122	123	-
123	124	-
124	125	-
125	126	-
126	127	-
127	128	-
128	129	-
129	130	-
130	131	-
131	132	-
132	133	-
133	134	-
134	135	-
135	136	-
136	137	-
137	138	-
138	139	-
139	140	-
140	141	-
141	142	-
142	143	-

1	2	3
143	144	-
144	145	-
145	146	-
146	147	-
147	148	-
148	117	-
149	150	-
150	151	-
151	152	-
152	149	-

ОПИСАНИЕ МЕСТОПОЛОЖЕНИЯ ГРАНИЦ

территориальная зона "Т4 Зона объектов водного транспорта" муниципального образования «Рахьинское городское поселение» Всеволожского муниципального района Ленинградской области

(наименование объекта, местоположение границ которого описано (далее - объект))

Раздел 1

Сведения об объекте

№ п/п	Характеристики объекта	Описание характеристик
1	2	3
1.	Местоположение объекта	муниципальное образование «Рахьинское городское поселение» Всеволожского муниципального района Ленинградской области
2.	Площадь объекта +/- величина погрешности определения площади (Р +/- Дельта Р)	19589 м² +/- 49 м²
3.	Иные характеристики объекта	-

Раздел 2

Сведения о местоположении границ объекта

1. Система координат МСК 47 зона 2

2. Сведения о характерных точках границ объекта

Обозначение характерных точек границ	Координаты, м		Метод определения координат характерной точки	Средняя квадратическая погрешность положения характерной точки (Mt), м	Описание обозначения точки на местности (при наличии)
	X	Y			
1	2	3	4	5	6
1	451684,62	2256609,40	Картометрический, 0,1	-	-
2	451679,91	2256639,16	Картометрический, 0,1	-	-
3	451654,16	2256638,39	Картометрический, 0,1	-	-
4	451653,37	2256618,74	Картометрический, 0,1	-	-
5	451645,90	2256619,32	Картометрический, 0,1	-	-
6	451645,28	2256636,28	Картометрический, 0,1	-	-
7	451586,28	2256627,92	Картометрический, 0,1	-	-
8	451588,14	2256605,13	Картометрический, 0,1	-	-
9	451588,95	2256595,28	Картометрический, 0,1	-	-
10	451596,33	2256587,83	Картометрический, 0,1	-	-
11	451601,47	2256552,11	Картометрический, 0,1	-	-
12	451611,32	2256553,14	Картометрический, 0,1	-	-
13	451682,06	2256560,31	Картометрический, 0,1	-	-
14	451681,65	2256565,30	Картометрический, 0,1	-	-
15	451681,26	2256570,31	Картометрический, 0,1	-	-
16	451689,70	2256571,07	Картометрический, 0,1	-	-
17	451688,64	2256584,02	Картометрический, 0,1	-	-
18	451685,76	2256602,21	Картометрический, 0,1	-	-
1	451684,62	2256609,40	Картометрический, 0,1	-	-
19	456365,62	2257473,22	Картометрический, 0,1	-	-
20	456306,19	2257425,35	Картометрический, 0,1	-	-
21	456347,09	2257341,58	Картометрический, 0,1	-	-
22	456335,88	2257330,34	Картометрический, 0,1	-	-
23	456360,90	2257302,64	Картометрический, 0,1	-	-
24	456450,78	2257385,38	Картометрический, 0,1	-	-
19	456365,62	2257473,22	Картометрический, 0,1	-	-

3. Сведения о характерных точках части (частей) границы объекта

Обозначение характерных точек части границы	Координаты, м		Метод определения координат характерной точки	Средняя квадратическая погрешность положения характерной точки (Mt), м	Описание обозначения точки на местности (при наличии)
	X	Y			
1	2	3	4	5	6
-	-	-	-	-	

Раздел 3

Сведения о местоположении измененных (уточненных) границ объекта

1. Система координат -

2. Сведения о характерных точках границ объекта

Обозначение характерных точек границ	Существующие координаты, м		Измененные (уточненные) координаты, м		Метод определения координат характерной точки	Средняя квадратическая погрешность положения характерной точки (Mt), м	Описание обозначения точки на местности (при наличии)
	X	Y	X	Y			
1	2	3	4	5	6	7	8
-	-	-	-	-	-	-	-

3. Сведения о характерных точках части (частей) границы объекта

Обозначение характерных точек части границы	Существующие координаты, м		Измененные (уточненные) координаты, м		Метод определения координат характерной точки	Средняя квадратическая погрешность положения характерной точки (Mt), м	Описание обозначения точки на местности (при наличии)
	X	Y	X	Y			
1	2	3	4	5	6	7	8
-	-	-	-	-	-	-	-

Раздел 4

План границ объекта

Схема расположения листов



Масштаб 1:35 000

Используемые условные знаки и обозначения:

Граница объекта

Граница муниципального образования «Рахьинское городское поселение» Всеволожского муниципального района Ленинградской области

① Номер листа

Подпись _____ Дата "05" октября 2021 г.

Место для оттиска печати (при наличии) лица, составившего описание местоположения границ объекта

План границ объекта

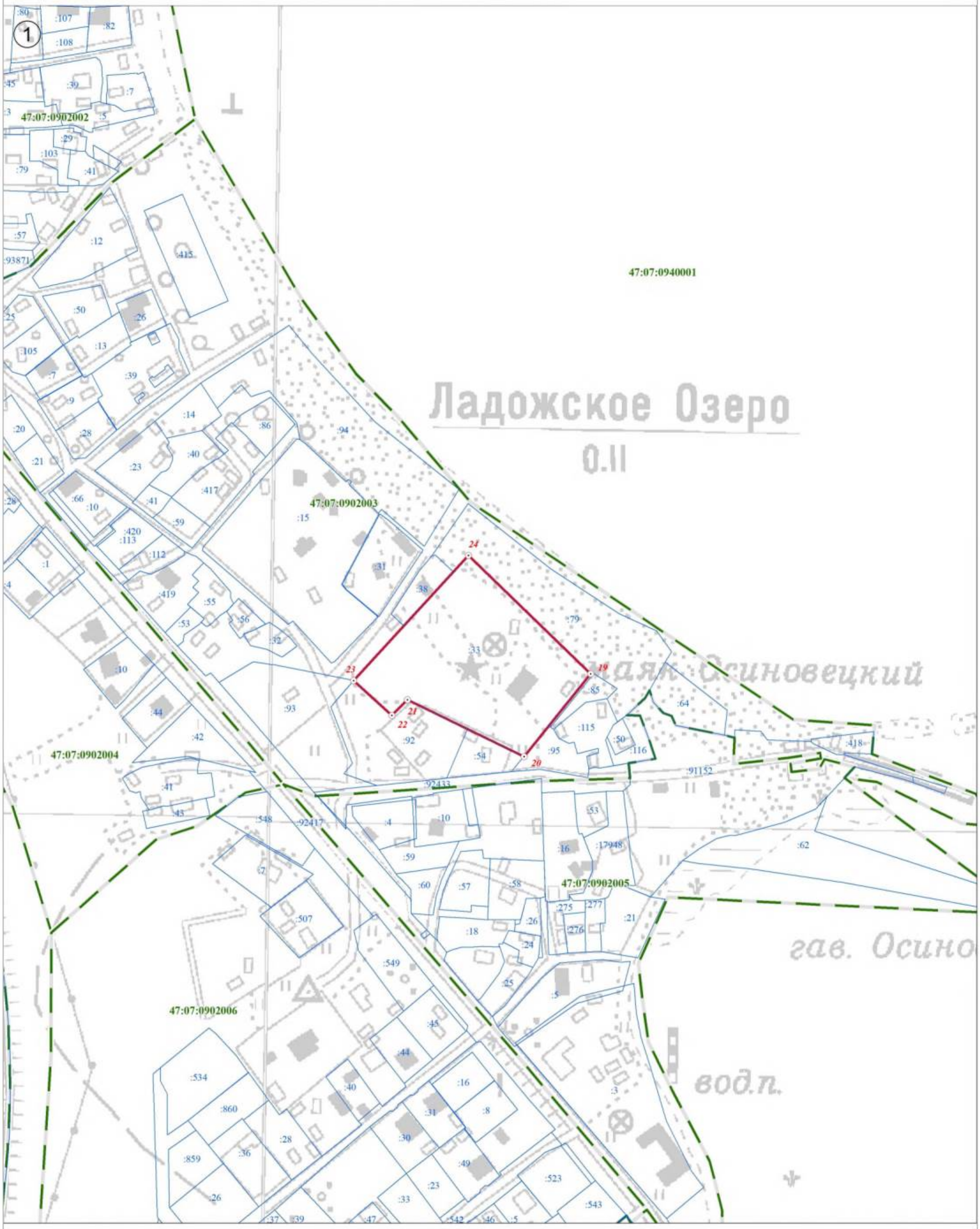

Используемые условные знаки и обозначения:

Масштаб 1:2 500

	Граница объекта
	Граница кадастрового квартала
	Граница земельного участка, сведения о котором внесены в ЕГРН
22	Характерная точка границы объекта землеустройства
:227	Номер земельного участка, сведения о границах которого внесены в ЕГРН, в кадастровом квартале
47:07:0904002	Номер кадастрового квартала

Подпись _____ Дата "06" мая 2020 г.

Место для оттиска печати (при наличии) лица, составившего описание местоположения границ объекта

План границ объекта

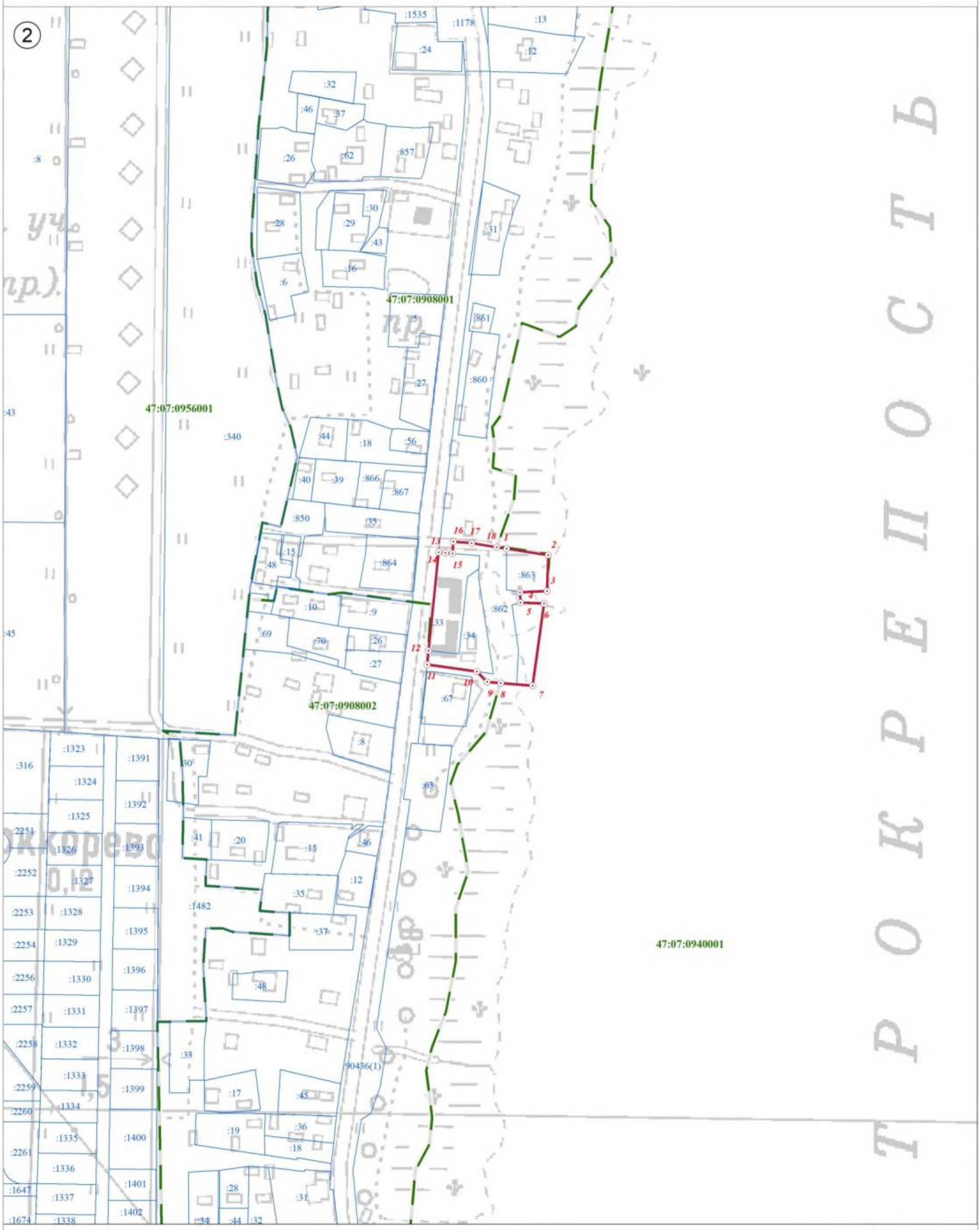

Используемые условные знаки и обозначения:

	Граница объекта
	Граница кадастрового квартала
	Граница земельного участка, сведения о котором внесены в ЕГРН
22	Характерная точка границы объекта землеустройства
:227	Номер земельного участка, сведения о границах которого внесены в ЕГРН, в кадастровом квартале
47:07:0904002	Номер кадастрового квартала

Масштаб 1:2 500

Подпись _____ Дата "06" мая 2020 г.

Место для оттиска печати (при наличии) лица, составившего описание местоположения границ объекта

Текстовое описание местоположения границ населенных пунктов, территориальных зон, особо охраняемых природных территорий, зон с особыми условиями использования территорий

Прохождение границы		Описание прохождения границы
от точки	до точки	
1	2	3
1	2	-
2	3	-
3	4	по границе земельного участка с кадастровым номером 47:07:0908001:863
4	5	по границе земельного участка с кадастровым номером 47:07:0908001:863
5	6	по границе земельного участка с кадастровым номером 47:07:0908001:863
6	7	-
7	8	-
8	9	-
9	10	-
10	11	-
11	12	по границе земельного участка с кадастровым номером 47:07:0908001:34
12	13	-
13	14	-
14	15	-
15	16	-
16	17	-
17	18	-
18	1	-
19	20	-
20	21	-
21	22	по границе земельного участка с кадастровым номером 47:07:0902003:33
22	23	по границе земельного участка с кадастровым номером 47:07:0902003:33
23	24	-
24	19	-