АДМИНИСТРАЦИЯ ЛЕНИНГРАДСКОЙ ОБЛАСТИ
КОМИТЕТ ПО КУЛЬТУРЕ ЛЕНИНГРАДСКОЙ ОБЛАСТИ

ПРИКАЗ

«25» ноября 2019 г. № 01-03/19-484

г. Санкт-Петербург

Об установлении границ территории и предмета охраны объекта культурного наследия федерального значения «Бюст А.И. Воейкова» по адресу: Ленинградская область, Всеволожский муниципальный район, Колтушское сельское поселение, поселок Воейкова, сооружение 1 п

В соответствии со ст. ст. 3.1, 9.1, 20, 33 Федерального закона от 25 июня 2002 года № 73-ФЗ «Об объектах культурного наследия (памятниках истории и культуры) народов Российской Федерации», ст. 4 закона Ленинградской области от 25 декабря 2015 года № 140-оз «О государственной охране, сохранении, использовании и популяризации объектов культурного наследия (памятников истории и культуры) народов Российской Федерации, расположенных на территории Ленинградской области», п. 2.2.1. Положения о комитете по культуре Ленинградской области, утвержденного постановлением Правительства Ленинградской области от 24 октября 2017 года № 431, приказываю:

1. Установить границы и режим использования территории объекта культурного наследия федерального значения «Бюст А.И. Воейкова» по адресу: Ленинградская область, Всеволожский муниципальный район, Колтушское сельское поселение, поселок Воейкова, сооружение 1 п, принятого на государственную охрану Постановлением Совета министров РСФСР от 30.08.1960 № 1327 «О дальнейшем улучшении дела охраны памятников культуры в РСФСР», согласно приложению 1 к настоящему приказу.

2. Установить предмет охраны объекта культурного наследия федерального значения «Бюст А.И. Воейкова», согласно приложению 2 к настоящему приказу.

3. Отделу по осуществлению полномочий Российской Федерации в сфере объектов культурного наследия департамента государственной охраны, сохранения и использования объектов культурного наследия комитета по культуре Ленинградской области обеспечить:

- внесение соответствующих сведений в Единый государственный реестр объектов культурного наследия (памятников истории и культуры) народов Российской Федерации;

- копию настоящего приказа направить в сроки, установленные действующим законодательством, в федеральный орган исполнительной власти, уполномоченный

Правительством Российской Федерации на осуществление государственного кадастрового учета, государственной регистрации прав, ведение Единого государственного реестра недвижимости и предоставление сведений, содержащихся в Едином государственном реестре недвижимости, его территориальные органы.

4. Отделу взаимодействия с муниципальными образованиями, информатизации и организационной работы комитета по культуре Ленинградской области обеспечить размещение настоящего приказа на сайте комитета по культуре Ленинградской области в информационно-телекоммуникационной сети «Интернет».

5. Контроль за исполнением настоящего приказа возложить на заместителя начальника департамента государственной охраны, сохранения и использования объектов культурного наследия комитета по культуре Ленинградской области.

6. Настоящий приказ вступает в силу со дня его официального опубликования.

Председатель комитета В.О. Цой

Приложение № 1
к приказу комитета по культуре
Ленинградской области
от «25» ноября 2019 г.
№ 01-03/19- 484

Границы территории объекта культурного наследия федерального значения «Бюст А.И. Воейкова» по адресу: Ленинградская область, Всеволожский муниципальный район, Колтушское сельское поселение, поселок Воейкова, сооружение 1 п

1. Текстовое описание границ

Границы объекта культурного наследия проходят на северо-восток от точки 1 до точки 2, на юго-восток от точки 2 до точки 3, на юго-запад от точки 3 до точки 4, на северо-запад от точки 4 до точки 1.

2. Карта (схема) границ территории объекта культурного наследия федерального значения «Бюст А.И.Воейкова» по адресу: Ленинградская область, Всеволожский муниципальный район, Колтушское сельское поселение, поселок Воейкова, сооружение 1 п



Масштаб 1:800

Условные обозначения

- Существующая часть границы, имеющаяся в ЕГРН сведения о которой достаточны для определения ее местоположения
- Характерная точка границы, сведения о которой позволяют однозначно определить ее положение на местности
- 1 — Обозначение номера характерной точки
- Территория объекта культурного наследия
- Граница кадастрового квартала

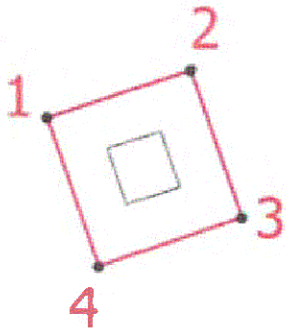

Масштаб 1:200

Условные обозначения

- Характерная точка границы, сведения о которой позволяют однозначно определить ее положение на местности
1 - Обозначение новой характерной точки
- Территория объекта культурного наследия
- Бюст А.И.Воейкова. Ленинградская область, Всеволожский муниципальный район, Колтушское сельское поселение поселок Воейкова, сооружение 1 п

3. Перечень координат поворотных (характерных) точек границ территории объекта культурного наследия федерального значения «Бюст А.И. Воейкова» по адресу: Ленинградская область, Всеволожский муниципальный район, Колтушское сельское поселение, поселок Воейкова, сооружение 1 п

Обозначение характерных точек части границы	Координаты, м		Метод определения координат характерной точки
	X	Y	
1	2	3	4
Часть 1			
1	437503.89	2236579.63	Картометрический метод
2	437505.08	2236583.28	Картометрический метод
3	437501.31	2236584.59	Картометрический метод
4	437500.07	2236580.95	Картометрический метод
1	437503.89	2236579.63	Картометрический метод

Режим использования территории объекта культурного наследия федерального значения «Бюст А.И. Воейкова» по адресу: Ленинградская область, Всеволожский муниципальный район, Колтушское сельское поселение, поселок Воейкова, сооружение 1 п

На территории Памятника разрешается:

- проведение работ по сохранению объекта культурного наследия (меры, направленные на обеспечение физической сохранности и сохранение историко-культурной ценности объекта культурного наследия, предусматривающие консервацию, ремонт, реставрацию, включающие в себя научно-исследовательские, изыскательские, проектные и производственные работы, научное руководство за проведением работ по сохранению объекта культурного наследия, технический и авторский надзор за проведение этих работ);
- реконструкция, ремонт существующих дорог, инженерных коммуникаций, благоустройство, озеленение, установка малых архитектурных форм, иная хозяйственная деятельность (по согласованию с региональным органом охраны объектов культурного наследия), не противоречащая требованиям обеспечения сохранности объекта культурного наследия и позволяющая обеспечить функционирование объекта культурного наследия в современных условиях, обеспечивающая недопущение ухудшения состояния территории объекта культурного наследия.

На территории Памятника запрещается:

- строительство объектов капитального строительства и увеличение объемно-пространственных характеристик существующих на территории памятника объектов капитального строительства; проведение земляных, строительных, мелиоративных и иных работ, за исключением работ по сохранению объекта культурного наследия или его отдельных элементов, сохранению историко-градостроительной или природной среды объекта культурного наследия;
- установка рекламных конструкций, распространение наружной рекламы;
- осуществление любых видов деятельности, ухудшающих экологические условия и гидрологический режим на территории объекта культурного наследия, создающих вибрационные нагрузки динамическим воздействием на грунты в зоне их взаимодействия с объектами культурного наследия

Приложение № 2
к приказу комитета по культуре
Ленинградской области
от «25» ноября 2019 г.
№ 01-03/19-484

Предмет охраны
объекта культурного наследия федерального значения
«Бюст А.И. Воейкова» по адресу: Ленинградская область, Всеволожский муниципальный район, Колтушское сельское поселение, поселок Воейкова, сооружение 1 п

№ п/п	Виды предмета охраны	Предмет охраны	Фотофиксация
1	2	3	4
1	Объемно-пространственное решение	историческое местоположение в границах территории филиала главной геофизической обсерватории им. А.И. Воейкова в поселке Воейково, возле д. 87Б; историческое архитектурно-композиционное решение; габариты и конфигурация (прямоугольная) площадки;	 
2	Конструктивное решение:	пьедестал: материал (серый гранит) скульптура: материал (бронза);	

3	Архитектурно-художественное решение:	исторические габариты и конфигурация пьедестала: прямоугольные в плане основание, цоколь с профилем, основной объем;	
		исторические габариты, конфигурация и форма скульптуры: монументальной бюст на невысоком прямоугольном основании;	
		мемориальная надпись: техника исполнения (гравировка, бронзовая краска); надпись на постаменте: «А.И. Воейков».	

Предмет охраны может быть уточнен при проведении дополнительных научных исследований.