



АДМИНИСТРАЦИЯ ЛЕНИНГРАДСКОЙ ОБЛАСТИ
КОМИТЕТ ПО КУЛЬТУРЕ ЛЕНИНГРАДСКОЙ ОБЛАСТИ

ПРИКАЗ

«22» февраля 2019 г.

№ 01-03/19-83
Санкт-Петербург

Об установлении границ территории и предмета охраны объекта культурного наследия регионального значения «Братское захоронение советских воинов, погибших во время гражданской и Великой Отечественной войн» по адресу: Ленинградская область, Кингисеппский муниципальный район, МО «Большелуцкое сельское поселение», дер. Куровицы

В соответствии со ст. ст. 3.1, 9.2, 20, 33 Федерального закона от 25.06.2002 № 73-ФЗ «Об объектах культурного наследия (памятниках истории и культуры) народов Российской Федерации», ст. 4 областного закона от 25.12.2015 № 140-оз «О государственной охране, сохранении, использовании и популяризации объектов культурного наследия (памятников истории и культуры) народов Российской Федерации, расположенных на территории Ленинградской области», п. 2.2.2. Положения о комитете по культуре Ленинградской области, утвержденного постановлением Правительства Ленинградской области от 24.10.2017 № 431, **приказываю:**

1. Установить границы территории объекта культурного наследия регионального значения «Братское захоронение советских воинов, погибших во время гражданской и Великой Отечественной войн» по адресу: Ленинградская область, Кингисеппский муниципальный район, МО «Большелуцкое сельское поселение», дер. Куровицы (далее - Памятник), принятого на государственную охрану решением Леноблисполкома от 16.05.1988 № 189 согласно приложению 1 к настоящему приказу.

2. Установить предмет охраны Памятника согласно приложению 2 к настоящему приказу

3. Отделу по осуществлению полномочий Ленинградской области в сфере объектов культурного наследия департамента государственной охраны, сохранения и использования объектов культурного наследия комитета по культуре Ленинградской области обеспечить:

- внесение соответствующих сведений в Единый государственный реестр объектов культурного наследия (памятников истории и культуры) народов Российской Федерации;


- копию настоящего приказа направить в сроки, установленные действующим законодательством, в федеральный орган исполнительной власти, уполномоченный Правительством Российской Федерации на осуществление государственного кадастрового учета, государственной регистрации прав, ведение Единого государственного реестра недвижимости и предоставление сведений, содержащихся в Едином государственном реестре недвижимости, его территориальные органы.

4. Отделу взаимодействия с муниципальными образованиями, информатизации и организационной работы комитета по культуре Ленинградской области обеспечить размещение настоящего приказа на сайте комитета по культуре Ленинградской области в информационно-телекоммуникационной сети «Интернет».

5. Контроль за исполнением настоящего приказа возложить на заместителя начальника департамента государственной охраны, сохранения и использования объектов культурного наследия комитета по культуре Ленинградской области.

6. Настоящий приказ вступает в силу со дня его официального опубликования.


Председатель комитета



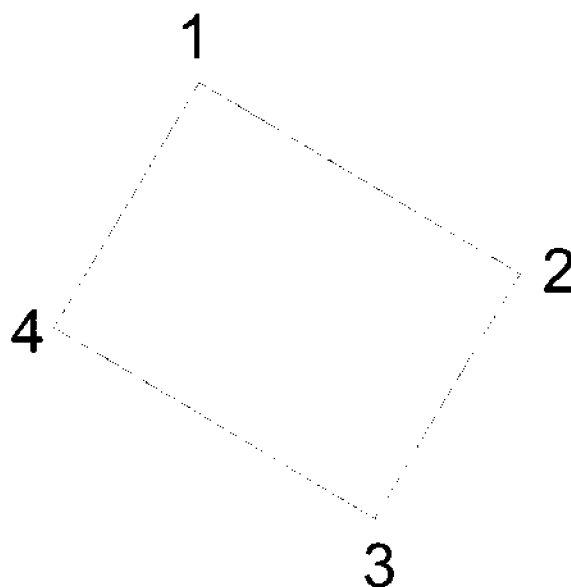
Е.В. Чайковский

Приложение № 1
к приказу комитета по культуре
Ленинградской области
от «22» февраля 2019 г.
№ 01-03/19-ПЗ

**Карта (схема) границ территории объекта культурного наследия
регионального значения «Братское захоронение советских воинов, погибших
во время гражданской и Великой Отечественной войн» по адресу:
Ленинградская область, Кингисеппский муниципальный район,
МО «Большелуцкое сельское поселение», дер. Куровицы**



Перечень координат поворотных (характерных) точек границ территории объекта культурного наследия регионального значения «Братское захоронение советских воинов, погибших во время гражданской и Великой Отечественной войн» по адресу: Ленинградская область, Кингисеппский муниципальный район, МО «Большелуцкое сельское поселение», дер. Куровицы



Обозначение (номер) характерной точки	Долгота (X)	Широта (Y)
1	-2336.099	49201.4236
2	-2325.334	49194.9166
3	-2330.247	49186.6691
4	-2341.0714	49193.1128

Определение географических координат характерных точек границы территории объекта культурного наследия выполнено в МСК-1964.

**Режим использования территории объекта культурного наследия
регионального значения «Братское захоронение советских воинов, погибших
во время гражданской и Великой Отечественной войн» по адресу:
Ленинградская область, Кингисеппский муниципальный район, МО
«Большелуцкое сельское поселение», дер. Куровицы**

На территории Памятника разрешается:

- проведение работ по сохранению объекта культурного наследия (меры, направленные на обеспечение физической сохранности и сохранение историко-культурной ценности объекта культурного наследия, предусматривающие консервацию, ремонт, реставрацию, включающие в себя научно-исследовательские, изыскательские, проектные и производственные работы, научное руководство за проведением работ по сохранению объекта культурного наследия, технический и авторский надзор за проведением этих работ);

- реконструкция, ремонт существующих дорог, инженерных коммуникаций, благоустройство, озеленение, установка малых архитектурных форм, иная хозяйственная деятельность (по согласованию с региональным органом охраны объектов культурного наследия), не противоречащая требованиям обеспечения сохранности объекта культурного наследия и позволяющая обеспечить функционирование объекта культурного наследия в современных условиях, обеспечивающая недопущение ухудшения состояния территории объекта культурного наследия.

На территории Памятника запрещается:

- строительство объектов капитального строительства и увеличение объемно-пространственных характеристик существующих на территории объекта культурного наследия объектов капитального строительства; проведение земляных, строительных, мелиоративных работ и иных работ, за исключением работ по сохранению объекта культурного наследия или его отдельных элементов, сохранению историко-градостроительной или природной среды объекта культурного наследия;

- установка рекламных конструкций, распространение наружной рекламы;

- осуществление любых видов деятельности, ухудшающих экологические условия и гидрологический режим на территории объекта культурного наследия, создающих вибрационные нагрузки динамическим воздействием на грунты в зоне их взаимодействия с объектами культурного наследия.

Приложение № 2
к приказу комитета по культуре
Ленинградской области
от «22» февраля 2019 г.
№ 01 - 03/19 - 43

Предмет охраны
объекта культурного наследия регионального значения «Братское захоронение советских воинов, погибших во время гражданской и Великой Отечественной войн» по адресу: Ленинградская область, Кингисеппский муниципальный район, МО «Большелуцкое сельское поселение», дер. Куровицы

№ п/п	Виды предмета охраны	Элементы предмета охраны
1	Мемориальное значение объекта	Памятник истории, связанный с организацией обороны на Кингисеппском направлении.
2	Объемно-пространственное решение:	Историческое пространственное и архитектурно-композиционное решение в пределах границ памятника. Исторические планировочные решения объекта.
3	Конструкции памятника	Левая стела – серый гранит. Средняя стела – монолитный железобетон. Левый обелиск – серый гранит.
4	Архитектурное решение	<p>На территории братского захоронения расположено две стелы, с левой стороны, и один обелиск – с правой.</p> <p>А) Первая стела, расположенная с левой стороны, выполнена из серого гранита в виде плиты, установленной вертикально. Лицевая сторона – шлифованная, задняя сторона – колотая.</p> <p>Б) Средняя – монолитная железобетонная многоугольная.</p> <p>В) Правая – обелиск из серого гранита на основании из аналогичного материала.</p> <p>На левой гранитной стеле нанесено изображение красной пятиконечной звезды. Ниже мемориальный текст:</p> <p style="text-align: center;">«ВОИНАМ КРАСНОЙ АРМИИ ПОГИБШИМ В БОЯХ ЗА РОДИНУ В 1919 Г.»</p> <p>На средней стеле закреплена фотография на керамической основе Громовой П.И. Под фотографией закреплена мраморная мемориальная табличка с памятным текстом и красной пятиконечной звездой над текстом:</p> <p style="text-align: center;">«ГРОМОВА ПЕЛАГЕЯ ИВАНОВНА</p>

		<p>1922- 1942 Разведчица Ленинградского Фронта ЗВЕРСКИ ЗАМУЧЕНА фашистскими захватчиками»</p> <p>На гранитном обелиске изображение красной пятиконечной звезды. Ниже памятный текст: «ВЕЧНАЯ ПАМЯТЬ СОВЕТСКИМ ВОИНАМ ПОГИБШИМ В БОЯХ ЗА РОДИНУ 1941 1945»</p> <p>У стелы, под наклоном в 45° установлены две диабазовые доски с фамилиями павших воинов.</p>
--	--	---

Предмет охраны может быть уточнен при проведении дополнительных научных исследований