

АДМИНИСТРАЦИЯ ЛЕНИНГРАДСКОЙ ОБЛАСТИ
КОМИТЕТ ПО КУЛЬТУРЕ ЛЕНИНГРАДСКОЙ ОБЛАСТИ

ПРИКАЗ

«20» февраля 2019 г.

№ 01-03/19-64
Санкт-Петербург

Об установлении границ территории и предмета охраны объекта культурного наследия регионального значения «Памятник-дот, на рубеже обороны советских войск в 1941 г.» по адресу: Ленинградская область, Кингисеппский муниципальный район, Большелуцкое сельское поселение, сооружение №52004/24П

В соответствии со ст. ст. 3.1, 9.2, 20, 33 Федерального закона от 25.06.2002 № 73-ФЗ «Об объектах культурного наследия (памятниках истории и культуры) народов Российской Федерации», ст. 4 областного закона от 25.12.2015 № 140-оз «О государственной охране, сохранении, использовании и популяризации объектов культурного наследия (памятников истории и культуры) народов Российской Федерации, расположенных на территории Ленинградской области», п. 2.2.2. Положения о комитете по культуре Ленинградской области, утвержденного постановлением Правительства Ленинградской области от 24.10.2017 № 431, **приказываю:**

1. Установить границы территории объекта культурного наследия регионального значения «Памятник-дот, на рубеже обороны советских войск в 1941 г.» по адресу: Ленинградская область, Кингисеппский муниципальный район, Большелуцкое сельское поселение, сооружение №52004/24П (далее - Памятник), принятого на государственную охрану решением Леноблисполкома от 16.05.1988 № 189 согласно приложению 1 к настоящему приказу.

2. Установить предмет охраны Памятника согласно приложению 2 к настоящему приказу

3. Отделу по осуществлению полномочий Ленинградской области в сфере объектов культурного наследия департамента государственной охраны, сохранения и использования объектов культурного наследия комитета по культуре Ленинградской области обеспечить:

- внесение соответствующих сведений в Единый государственный реестр объектов культурного наследия (памятников истории и культуры) народов Российской Федерации;


- копию настоящего приказа направить в сроки, установленные действующим законодательством, в федеральный орган исполнительной власти, уполномоченный Правительством Российской Федерации на осуществление государственного кадастрового учета, государственной регистрации прав, ведение Единого государственного реестра недвижимости и предоставление сведений, содержащихся в Едином государственном реестре недвижимости, его территориальные органы.

4. Отделу взаимодействия с муниципальными образованиями, информатизации и организационной работы комитета по культуре Ленинградской области обеспечить размещение настоящего приказа на сайте комитета по культуре Ленинградской области в информационно-телекоммуникационной сети «Интернет».

5. Контроль за исполнением настоящего приказа возложить на заместителя начальника департамента государственной охраны, сохранения и использования объектов культурного наследия комитета по культуре Ленинградской области.

6. Настоящий приказ вступает в силу со дня его официального опубликования.


Председатель комитета



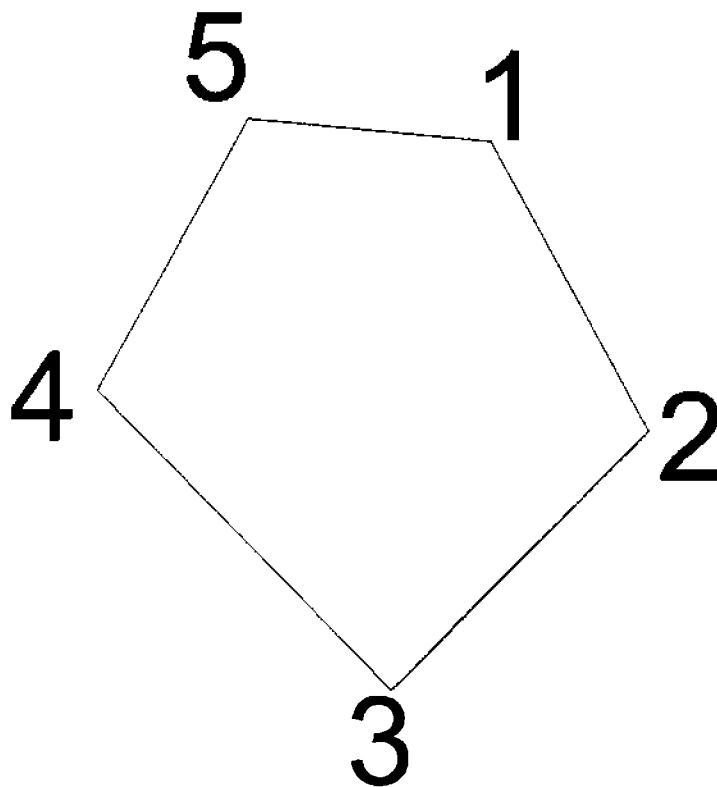
Е.В. Чайковский

Приложение № 1
к приказу комитета по культуре
Ленинградской области
от «20» февраля 2019 г.
№ 01-03/49-64

**Карта (схема) границ территории объекта культурного наследия
регионального значения «Памятник-дот, на рубеже обороны советских войск в
1941 г.» по адресу: Ленинградская область, Кингисеппский муниципальный
район, Большелуцкое сельское поселение, сооружение №52004/24П**



Перечень координат поворотных (характерных) точек границ территории объекта культурного наследия регионального значения «Памятник-дот, на рубеже обороны советских войск в 1941 г.» по адресу: Ленинградская область, Кингисеппский муниципальный район, Большелуцкое сельское поселение, сооружение №52004/24П



Обозначение (номер) характерной точки	Долгота (X)	Широта (Y)
1	6307.034	37668.849
2	6308.7878	37665.5911
3	6305.8751	37662.6877
4	6302.5651	37666.072
5	6304.2838	37669.1138

Определение географических координат характерных точек границы территории объекта культурного наследия выполнено в местной системе координат МСК-1964.

Режим использования территории объекта культурного наследия регионального значения «Памятник-дот, на рубеже обороны советских войск в 1941 г.» по адресу: Ленинградская область, Кингисеппский муниципальный район, Большелуцкое сельское поселение, сооружение №52004/24П

На территории Памятника разрешается:

- проведение работ по сохранению объекта культурного наследия (меры, направленные на обеспечение физической сохранности и сохранение историко-культурной ценности объекта культурного наследия, предусматривающие консервацию, ремонт, реставрацию, включающие в себя научно-исследовательские, изыскательские, проектные и производственные работы, научное руководство за проведением работ по сохранению объекта культурного наследия, технический и авторский надзор за проведением этих работ);

- реконструкция, ремонт существующих дорог, инженерных коммуникаций, благоустройство, озеленение, установка малых архитектурных форм, иная хозяйственная деятельность (по согласованию с региональным органом охраны объектов культурного наследия), не противоречащая требованиям обеспечения сохранности объекта культурного наследия и позволяющая обеспечить функционирование объекта культурного наследия в современных условиях, обеспечивающая недопущение ухудшения состояния территории объекта культурного наследия.

На территории Памятника запрещается:

- строительство объектов капитального строительства и увеличение объемно-пространственных характеристик существующих на территории объекта культурного наследия объектов капитального строительства; проведение земляных, строительных, мелиоративных работ и иных работ, за исключением работ по сохранению объекта культурного наследия или его отдельных элементов, сохранению историко-градостроительной или природной среды объекта культурного наследия;

- установка рекламных конструкций, распространение наружной рекламы;

- осуществление любых видов деятельности, ухудшающих экологические условия и гидрологический режим на территории объекта культурного наследия, создающих вибрационные нагрузки динамическим воздействием на грунты в зоне их взаимодействия с объектами культурного наследия.

Приложение № 2
к приказу комитета по культуре
Ленинградской области
от «20» февраля 2019 г.
№ 01-03/19-64

Предмет охраны
объекта культурного наследия регионального значения «Памятник-дот,
на рубеже обороны советских войск в 1941 г.» по адресу: Ленинградская
область, Кингисеппский муниципальный район, Большелуцкое сельское
поселение, сооружение №52004/24П

№ п/п	Виды предмета охраны	Элементы предмета охраны
1	Мемориальное значение объекта:	Памятник истории, связанный с защитой Родины от немецко-фашистских захватчиков 1941г.
2	Объемно-пространственное решение:	В плане представляет собой прямоугольное сооружение со скругленными углами и оборудован входом типа "тупик".
3	Конструкции памятника:	Материал – монолитные железобетонные стены и перекрытие
4	Архитектурное решение:	2-амбразурные ДОТы имели один боевой каземат и были оснащены деревянными станками системы В. П. Горносталева обр. 1931 г. (ПС-31 "СТАД") под 7,62-мм станковый пулемет системы Максима обр. 1910/30 г. От станков сохранились, в основном, остатки крепления (швеллеры) и амбразурные узлы с пулеметными заслонками П-31. По нормативам, сектор обстрела пулемета составлял 60° (т. е. +/-30°), углы возвышения/снижения - +/- 5°. Боезапас на каждый пулемет - 6000 патронов 7,62x54 мм в коробках с лентами в каземате + 30000 дополнительный в тех. помещении. ДОТы имели ружейные амбразуры защиты входа, на большинстве из которых сохранились ружейные заслонки обр. 1931 г. (РЗ-31).

Предмет охраны может быть уточнен при проведении дополнительных научных исследований