

№ 205206-2026-1583
от 27.02.2026

ПРАВИТЕЛЬСТВО ЛЕНИНГРАДСКОЙ ОБЛАСТИ

ПОСТАНОВЛЕНИЕ

от 27 февраля 2026 года № 156

О внесении изменений в Генеральный план муниципального образования "Агалатовское сельское поселение" Всеволожского муниципального района Ленинградской области применительно к деревне Скотное

На основании пункта 4 части 1 статьи 1 областного закона от 7 июля 2014 года № 45-оз "О перераспределении полномочий в области градостроительной деятельности между органами государственной власти Ленинградской области и органами местного самоуправления Ленинградской области" Правительство Ленинградской области постановляет:

1. Внести в Генеральный план муниципального образования "Агалатовское сельское поселение" Всеволожского муниципального района Ленинградской области, утвержденный решением совета депутатов муниципального образования "Агалатовское сельское поселение" Всеволожского муниципального района Ленинградской области от 16 декабря 2011 года № 44 (с изменениями), изменения применительно к деревне Скотное согласно приложению к настоящему постановлению.

2. Комитету градостроительной политики Ленинградской области разместить (опубликовать) настоящее постановление в официальном сетевом издании "Электронное опубликование документов" (www.pra47.ru), а также в установленные частью 9 статьи 9 Градостроительного кодекса Российской Федерации сроки обеспечить размещение изменений в Генеральный план муниципального образования "Агалатовское сельское поселение" Всеволожского муниципального района Ленинградской области и материалов по их обоснованию в Федеральной государственной информационной системе территориального планирования.

Губернатор
Ленинградской области



А.Дрозденко

Приложение
к постановлению Правительства
Ленинградской области
от 27 февраля 2026 года № 156

ИЗМЕНЕНИЯ
в Генеральный план муниципального образования
"Агалатовское сельское поселение" Всеволожского муниципального
района Ленинградской области применительно к деревне Скотное

ПОЛОЖЕНИЕ
о территориальном планировании

Общие положения

1. Изменения в Генеральный план муниципального образования "Агалатовское сельское поселение" Всеволожского муниципального района Ленинградской области применительно к деревне Скотное подготовлены на основании постановления администрации Всеволожского муниципального района Ленинградской области от 18 сентября 2024 года № 3859 "О подготовке предложений о внесении изменений в Генеральный план муниципального образования "Агалатовское сельское поселение" Всеволожского муниципального района Ленинградской области применительно к деревне Скотное" (с изменениями, внесенными постановлением администрации Всеволожского муниципального района Ленинградской области от 1 октября 2024 года № 4000).

2. Расчетный срок: 2045 год.

3. Проектная численность населения деревни Скотное на расчетный срок составит 19,314 тысяч человек.

1. Сведения о видах, назначении и наименованиях планируемых для размещения объектов местного значения поселения в деревне Скотное Агалатовского сельского поселения, их основные характеристики, их местоположение, а также характеристики зон с особыми условиями использования территорий в случае, если установление таких зон требуется в связи с размещением данных объектов

Таблица 1. Сведения об объектах в области тепло-, газо- и водоснабжения населения, водоотведения, планируемых к размещению и реконструкции в деревне Скотное

№ п/п	Наименование объекта	Основные характеристики*	Местоположение	Характеристика зон с особыми условиями использования территории	Строительство/реконструкция
1	2	3	4	5	6
1	Вид объектов: водозаборы, водопроводные очистные сооружения, насосные станции, водонапорные башни, водоводы				
	Назначение объектов: обеспечение централизованного водоснабжения деревни Скотное				
1.1	Водозабор	Увеличение производительности с 1526 м ³ /сут до 2800 м ³ /сут м ³ /сут	Деревня Скотное, зона инженерной инфраструктуры (И)	Зоны санитарной охраны**: 1 пояс – 50 м, 2 и 3 пояса – по расчету	реконструкция
1.2	Водозабор	Производительность: 2500 м ³ /сут	Деревня Скотное, зона застройки индивидуальными жилыми домами (Ж1.2)	Зоны санитарной охраны**: 1 пояс – 50 м, 2 и 3 пояса – по расчету	строительство
1.3	Водопроводные очистные сооружения	Увеличение производительности с 2000 до 2800 м ³ /сут	Деревня Скотное, зона инженерной инфраструктуры (И)	не устанавливаются	реконструкция
1.4	Водопроводные очистные сооружения	Производительность – 2500 м ³ /сут	Деревня Скотное, зона застройки индивидуальными жилыми домами (Ж1.2)	не устанавливаются	строительство

1	2	3	4	5	6
1.5	Насосная станция	Производительность – 2500 м ³ /сут	Деревня Скотное, зона застройки индивидуальными жилыми домами (Ж1.2)	не устанавливаются	строительство
2	Вид объектов: канализационные насосные станции, канализации напорные, канализации самотечные, находящиеся в собственности сельского поселения, для обеспечения водоотведения населенных пунктов сельского поселения				
	Назначение объектов: обеспечение транспортировки и очистки хозяйственно-бытовых сточных вод деревни Скотное				
2.1	Канализационные очистные сооружения	Увеличение производительности с 1000 м ³ /сут до 3400 м ³ /сут	Деревня Скотное, зона инженерной инфраструктуры (И)	Санитарно-защитная зона*** 50 м	реконструкция
2.2	Канализационные очистные сооружения	Производительность с 1100 м ³ /сут	Деревня Скотное, многофункциональная общественно-деловая зона (О1.1)	Санитарно-защитная зона*** 50 м	строительство
2.3	Канализационная насосная станция	Производительность – 200 м ³ /сут	Деревня Скотное, зона застройки индивидуальными жилыми домами (Ж1.2)	Санитарно-защитная зона*** 20 м	строительство
2.4	Канализация самотечная	Протяженность – 14,3 км	Деревня Скотное	не устанавливаются	строительство
2.5	Канализация напорная	Протяженность – 0,4 км	Деревня Скотное	не устанавливаются	строительство
3	Вид объектов: очистные сооружения, канализационные насосные станции, канализации напорные, канализации самотечные, находящиеся в собственности сельского поселения, для обеспечения водоотведения населенных пунктов сельского поселения				
	Назначение объектов: обеспечение транспортировки и очистки дождевых сточных вод деревни Скотное				
3.1	Очистные сооружения дождевой канализации	Производительность – 15 л/с	Деревня Скотное, зона инженерной	Санитарно-защитная зона*** 50 м	строительство

1	2	3	4	5	6
	№ 1		инфраструктуры (И)		
3.2	Очистные сооружения дождевой канализации № 2	Производительность – 25 л/с	Деревня Скотное, многофункциональная общественно-деловая зона (О1.1)	Санитарно-защитная зона*** 50 м	строительство
3.3	Насосная станция дождевой канализации (НСДК)	Производительность – 10 л/с	Деревня Скотное, зона застройки среднеэтажными жилими домами (ЖЗ.1)	Санитарно-защитная зона*** 15 м	строительство
3.4	Канализация дождевая самотечная открытая	Протяженность – 6,0 км	Деревня Скотное	не устанавливаются	строительство
3.5	Канализация дождевая самотечная закрытая	Протяженность – 9,8 км	Деревня Скотное	не устанавливаются	строительство
3.6	Канализация дождевая напорная	Протяженность – 1,3 км	Деревня Скотное	не устанавливаются	строительство

*Характеристика объекта уточняется в составе документации по планировке территории и (или) проектной документации.

** Размеры и режим использования территории зон санитарной охраны источников водоснабжения следует осуществлять в соответствии с СанПиН 2.1.4.1110-02.

***Режим использования территории санитарно-защитной зоны объектов водоотведения следует осуществлять в соответствии с Правилами установления санитарно-защитных зон и использования земельных участков, расположенных в границах санитарно-защитных зон, утвержденными постановлением Правительства Российской Федерации от 3 марта 2018 года № 222. В соответствии с СанПиН 2.2.1/2.1.1.1200-03 размер санитарно-защитной зоны может уточняться на основании проекта санитарно-защитной зоны.

Таблица 2. Сведения об объектах в области автомобильных дорог местного значения, планируемых к размещению и реконструкции в деревне Скотное

№ п/п	Наименование объекта	Основные характеристики*	Местоположение	Характеристика зон с особыми условиями использования территории	Строительство/реконструкция
1	2	3	4	5	6
4	Вид объектов: улицы и дороги местного значения в границах населенных пунктов сельского поселения				
	Назначение объектов: осуществление дорожной деятельности в отношении автомобильных дорог местного значения в границах населенных пунктов поселения (деревня Скотное)				
4.1	Главная улица № 1	Категория: основная улица сельского населенного пункта; протяженность – 2,07 км; ширина проезжей части – 7,0 м; ширина пешеходной части тротуара – 2,5 м	Деревня Скотное	не устанавливаются	строительство
4.2	Главная улица № 2	Категория: основная улица сельского населенного пункта; протяженность – 1,69 км; ширина проезжей части – 7,0 м; ширина пешеходной части тротуара – 2,5 м	Деревня Скотное	не устанавливаются	строительство
4.3	Улица в жилой застройке № 3	Категория: местная улица; протяженность – 0,56 км; ширина проезжей части – 6,0 м; ширина пешеходной части тротуара – 1,5 м	Деревня Скотное	не устанавливаются	строительство
4.4	Улица в жилой застройке № 4	Категория: местная улица; протяженность – 0,47 км; ширина проезжей части – 6,0 м;	Деревня Скотное	не устанавливаются	строительство

1	2	3	4	5	6
		ширина пешеходной части тротуара – 1,5 м			
4.5	Улица в жилой застройке № 5	Категория: местная улица; протяженность – 2,44 км; ширина проезжей части – 6,0 м; ширина пешеходной части тротуара – 1,5 м	Деревня Скотное	не устанавливаются	строительство
4.6	Улица в жилой застройке № 6	Категория: местная улица; протяженность – 0,15 км; ширина проезжей части – 6,0 м; ширина пешеходной части тротуара – 1,5 м	Деревня Скотное	не устанавливаются	строительство
4.7	Улица в жилой застройке № 7	Категория: местная улица; протяженность – 1,30 км; ширина проезжей части – 6,0 м; ширина пешеходной части тротуара – 1,5 м	Деревня Скотное	не устанавливаются	строительство
4.8	Улица в жилой застройке № 8	Категория: местная улица; протяженность – 1,76 км; ширина проезжей части – 6,0 м; ширина пешеходной части тротуара – 1,5 м	Деревня Скотное	не устанавливаются	строительство
4.9	Улица в жилой застройке № 9	Категория: местная улица; протяженность – 1,84 км; ширина проезжей части – 6,0 м; ширина пешеходной части тротуара – 1,5 м	Деревня Скотное	не устанавливаются	строительство
4.10	Улица в жилой застройке № 10	Категория: местная улица; протяженность – 1,05 км; ширина проезжей части – 6,0 м; ширина пешеходной части тротуара – 1,5 м	Деревня Скотное	не устанавливаются	строительство
4.11	Улица в жилой застройке № 11	Категория: местная улица; протяженность – 0,51 км; ширина проезжей части – 6,0 м;	Деревня Скотное	не устанавливаются	строительство

1	2	3	4	5	6
		ширина пешеходной части тротуара – 1,5 м			
4.12	Улица в жилой застройке № 12	Категория: местная улица; протяженность – 0,2 км; ширина проезжей части – 6,0 м; ширина пешеходной части тротуара – 1,5 м	Деревня Скотное	не устанавливаются	строительство
4.13	Улица в жилой застройке № 13	Категория: местная улица; протяженность – 0,58 км; ширина проезжей части – 6,0 м; ширина пешеходной части тротуара – 1,5 м	Деревня Скотное	не устанавливаются	строительство
4.14	Улица в жилой застройке № 14	Категория: местная улица; протяженность – 0,6 км; ширина проезжей части – 6,0 м; ширина пешеходной части тротуара – 1,5 м	Деревня Скотное	не устанавливаются	строительство
5	Вид объектов: велосипедная дорожка				
	Назначение объектов: развитие инфраструктуры велосипедного транспорта и обеспечение безопасности движения велосипедистов в границе деревни Скотное				
5.1	Велосипедная дорожка № 1	Протяженность – 3,27 км; ширина – 2,0 м	Деревня Скотное	не устанавливаются	строительство
5.2	Велосипедная дорожка № 2	Протяженность – 0,86 км; ширина – 2,0 м	Деревня Скотное	не устанавливаются	строительство
5.3	Велосипедная дорожка № 3	Протяженность – 0,65 км; ширина – 2,0 м	Деревня Скотное	не устанавливаются	строительство
5.4	Велосипедная дорожка № 4	Протяженность – 1,33 км; ширина – 2,0 м	Деревня Скотное	не устанавливаются	строительство

*Характеристика объекта уточняется в составе документации по планировке территории и (или) проектной документации.

Таблица 3. Сведения об объектах в области физической культуры, школьного спорта и массового спорта, обеспечивающих проведение физкультурно-оздоровительных или спортивных мероприятий поселения, находящихся в собственности сельского поселения, планируемых к размещению и реконструкции в деревне Скотное

№ п/п	Наименование объекта	Основные характеристики*	Местоположение	Характеристика зон с особыми условиями использования территории	Строительство/реконструкция
6	Вид объектов: многофункциональные спортивные комплексы (физкультурно-оздоровительные комплексы), спортивные залы, комплексы спортивных залов в составе многофункциональных спортивных комплексов, не имеющих плавательных бассейнов и ледовых площадок				
	Назначение объектов: обеспечение инфраструктурой для развития физической культуры и массового спорта, проведения физкультурных мероприятий и массовых спортивных мероприятий на территории деревни Скотное				
6.1	Физкультурно-оздоровительный комплекс с бассейном	Площадь спортивных залов – 860 м ² ; бассейн 362,5 м ² зеркала воды (25 метров на 6 дорожек)	Деревня Скотное, зона застройки среднеэтажными жилыми домами (Ж3.1)	не устанавливаются	строительство
6.2	Физкультурно-оздоровительный комплекс	Площадь спортивных залов – 1200 м ² ; спортивные плоскостные сооружения – 750 м ²	Деревня Скотное, зона застройки индивидуальными жилыми домами (Ж1.2)	не устанавливаются	строительство
6.3	Физкультурно-оздоровительный комплекс	Площадь спортивных залов – 1050 м ²	Деревня Скотное, зона застройки малоэтажными жилыми домами (Ж2)	не устанавливаются	строительство

*Характеристика объекта уточняется в составе документации по планировке территории и (или) проектной документации.

Таблица 4. Сведения об объектах в области массового отдыха жителей поселения и организации обустройства мест массового отдыха населения, находящиеся в собственности (ведении) сельского поселения, планируемых к размещению в деревне Скотное

№ п/п	Наименование объекта	Основные характеристики*	Местоположение	Характеристика зон с особыми условиями использования территории	Строительство/реконструкция
1	2	3	4	5	6
7	Вид объектов: скверы, пешеходные зоны				
	Назначение объектов: создание условий для массового отдыха жителей поселения и организация обустройства мест массового отдыха населения деревни Скотное				
7.1	Парк	Площадь – 6,3 га, включая объекты городской и рекреационной инфраструктуры, приспособленные для занятий физической культурой и спортом (велосипедная дорожка, спортивно-развивающие площадки), плоскостные спортивные сооружения 0,4562 га	Деревня Скотное, зона озелененных территорий общего пользования (Р1.1)	не устанавливаются	строительство
7.2	Широтный линейный парк	Площадь – 1,8 га, включая объекты городской и рекреационной инфраструктуры, приспособленные для занятий физической культурой и спортом (велосипедная дорожка, спортивно-развивающие площадки)	Деревня Скотное, зона озелененных территорий общего пользования (Р1.1)	не устанавливаются	строительство
7.3	Сквер	Площадь – 0,59 га	Деревня Скотное, зона застройки индивидуальными	не устанавливаются	строительство

1	2	3	4	5	6
			жилыми домами (Ж1.2)		
7.4	Центральный бульвар	Площадь – 1,58 га, включая объекты городской и рекреационной инфраструктуры, приспособленные для занятий физической культурой и спортом (велосипедная дорожка, спортивно-развивающие площадки)	Деревня Скотное, зона озелененных территорий общего пользования (Р1.1)	не устанавливаются	строительство
7.5	Бульвар	Площадь – 1,27 га, включая объекты городской и рекреационной инфраструктуры, приспособленные для занятий физической культурой и спортом (велосипедная дорожка, спортивно-развивающие площадки)	Деревня Скотное, зона озелененных территорий общего пользования (Р1.1)	не устанавливаются	строительство
7.6	Бульвар	Площадь – 1,0 га, включая объекты городской и рекреационной инфраструктуры, приспособленные для занятий физической культурой и спортом (велосипедная дорожка, спортивно-развивающие площадки)	Деревня Скотное, зона озелененных территорий общего пользования (Р1.1)	не устанавливаются	строительство

*Характеристика объекта уточняется в составе документации по планировке территории и (или) проектной документации.

Таблица 5. Сведения об объектах в области организации досуга, обеспечения жителей поселения услугами организаций культуры и библиотечного обслуживания, находящиеся в собственности сельского поселения, планируемых к размещению в деревне Скотное

№ п/п	Наименование объекта	Основные характеристики*	Местоположение	Характеристика зон с особыми условиями использования территории	Строительство/реконструкция
8	Вид объектов: клубы, культурно-досуговые комплексы				
	Назначение объектов: обеспечение жителей деревни Скотное услугами организаций культуры и библиотечного обслуживания				
8.1	Культурно-досуговый комплекс	Помещения для культурно-досуговой деятельности – 640 мест; помещения для работы с детьми и молодежью – 300 м ²	Деревня Скотное, зона застройки среднеэтажными жилыми домами (ЖЗ.1)	не устанавливаются	строительство
8.2	Дом культуры	Помещения для культурно-досуговой деятельности – 620 мест; библиотека на 60 тыс. единиц хранения; помещения для работы с детьми и молодежью – 300 м ²	Деревня Скотное, зона застройки малоэтажными жилыми домами (Ж2)	не устанавливаются	строительство

*Характеристика объекта уточняется в составе документации по планировке территории и (или) проектной документации.

2. Параметры функциональных зон, а также сведения о планируемых для размещения в них объектах федерального значения, объектах регионального значения, объектах местного значения, за исключением линейных объектов

Функциональная зона	Код	Параметры функциональной зоны		Сведения о планируемых для размещения объектах федерального значения, объектах регионального значения, объектах местного значения
		Параметры застройки	Площадь, га	
1	2	3	4	5
Зона застройки индивидуальными жилыми домами	Ж1	Этажность: 3 этажа. Максимальная плотность застройки элемента планировочной структуры – 1000 м ² /га. Коэффициент застройки – 0,2	176,54	Размещение планируемых объектов федерального значения, объектов регионального значения, объектов местного значения не предусмотрено
	Ж1.1	Этажность: 3 этажа. Максимальная плотность застройки элемента планировочной структуры – 900 м ² /га. Коэффициент застройки – 0,2	20,00	Размещение планируемых объектов федерального значения, объектов регионального значения, объектов местного значения не предусмотрено
	Ж1.2	Этажность: 3 этажа. Максимальная плотность застройки элемента планировочной структуры – 1000 м ² /га. Коэффициент застройки – 0,2	262,27	Объекты местного значения поселения: физкультурно-оздоровительный комплекс; сквер площадью 0,59 га; водозабор; водопроводные очистные сооружения; насосная станция; канализационная насосная станция
Зона застройки малоэтажными жилыми домами	Ж2	Этажность: 4 этажа. Максимальная плотность застройки элемента	46,20	Объекты местного значения поселения: физкультурно-оздоровительный комплекс; дом культуры

1	2	3	4	5
		планировочный структуры – 2000 м ² /га. Коэффициент застройки – 0,4		
Зона застройки среднеэтажными жилыми домами	ЖЗ	Этажность: 8 этажей. Максимальная плотность застройки элемента планировочный структуры – 4000 м ² /га. Коэффициент застройки – 0,4	10,91	Размещение планируемых объектов федерального значения, объектов регионального значения, объектов местного значения не предусмотрено
	ЖЗ.1	Этажность: 8 этажей. Максимальная плотность застройки элемента планировочный структуры – 5200 м ² /га	39,51	Объекты местного значения поселения: физкультурно-оздоровительный комплекс с бассейном; культурно-досуговый комплекс; канализационная насосная станция; насосная станция дождевой канализации (НСДК)
Многофункциональная общественно-деловая зона	О1	Этажность: 4 этажа. Коэффициент застройки – 0,7	45,83	Размещение планируемых объектов федерального значения, объектов регионального значения, объектов местного значения не предусмотрено
	О1.1	Этажность: 3 этажа. Коэффициент застройки – 0,7	2,93	Объекты местного значения поселения: канализационные очистные сооружения; очистные сооружения дождевой канализации № 2
Зона специализированной общественной застройки	О2	Этажность: 4 этажа. Коэффициент застройки – 0,4	1,51	Размещение планируемых объектов федерального значения, объектов регионального значения, объектов местного значения не предусмотрено

1	2	3	4	5
Зона транспортной инфраструктуры	Т	Этажность: 1 – 3 этажа. Коэффициент застройки – 0,8	7,01	Размещение планируемых объектов федерального значения, объектов регионального значения, объектов местного значения не предусмотрено
	Т.1	Этажность: 1 этаж. Коэффициент застройки – 0,8	10,48	Размещение планируемых объектов федерального значения, объектов регионального значения, объектов местного значения не предусмотрено
Зона инженерной инфраструктуры	И	Этажность: 1 – 3 этажа. Коэффициент застройки – 0,8	3,03	Объекты местного значения поселения: водозабор, реконструкция; водопроводные очистные сооружения, реконструкция; канализационные очистные сооружения, реконструкция; очистные сооружения дождевой канализации № 1
Зона озелененных территорий общего пользования	Р1	Коэффициент застройки – 0,1	11,14	Размещение планируемых объектов федерального значения, объектов регионального значения, объектов местного значения не предусмотрено
	Р1.1	Коэффициент застройки – 0,1. Этажность: 1 этаж	12,82	Объекты местного значения поселения: парк площадью 6,3 га; широтный линейный парк площадью 1,8 га; центральный бульвар площадью 1,58 га; бульвар площадью 1,27 га; бульвар площадью 1,0 га
	Р1.2	Коэффициент застройки – 0,1. Этажность: 1 этаж	0,27	Размещение планируемых объектов федерального значения, объектов

1	2	3	4	5
				регионального значения, объектов местного значения не предусмотрено
Зона отдыха	P2	Этажность: 4 этажа. Коэффициент застройки – 0,4	5,19	Размещение планируемых объектов федерального значения, объектов регионального значения, объектов местного значения не предусмотрено
Зона природного ландшафта (иные зоны)	ПЛ	Коэффициент застройки – 0	7,16	Размещение планируемых объектов федерального значения, объектов регионального значения, объектов местного значения не предусмотрено

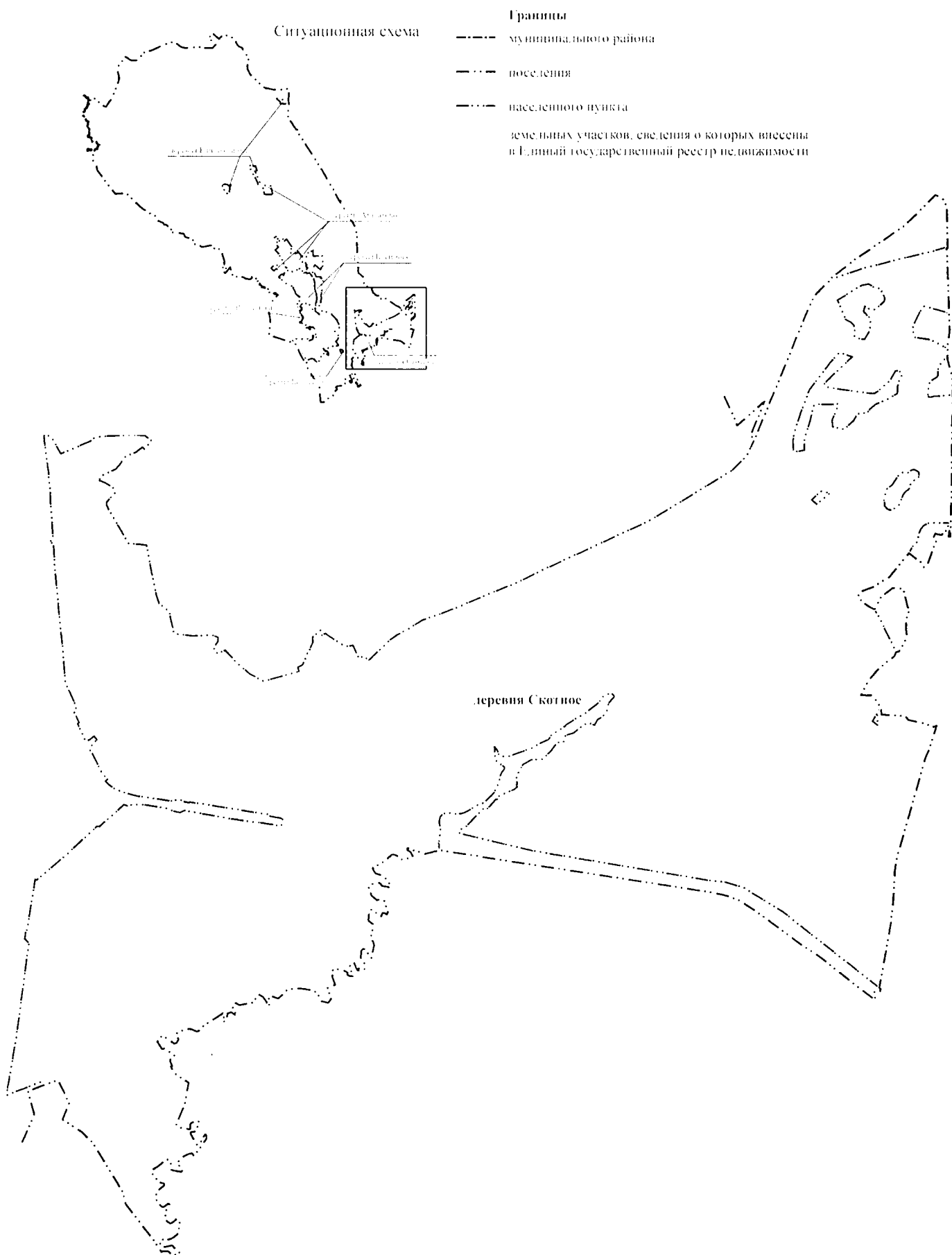
Примечания:

1. Зона застройки индивидуальными жилыми домами (Ж1.1) установлена с учетом возможности размещения объекта местного значения муниципального района: дошкольная образовательная организация на 140 мест.
2. Зона застройки индивидуальными жилыми домами (Ж1.2) установлена с учетом возможности размещения объектов местного значения муниципального района: общеобразовательная школа на 550 мест, дошкольная образовательная организация на 220 мест.
3. Зона застройки малоэтажными жилыми домами (Ж2) установлена с учетом возможности размещения объектов местного значения муниципального района: общеобразовательная школа на 525 мест, дошкольная образовательная организация на 220 мест, а также с учетом возможности размещения объекта регионального значения: поликлиника на 250 посещений в смену.
4. Зона застройки среднеэтажными жилыми домами (Ж3.1) установлена с учетом возможности размещения объектов местного значения муниципального района: общеобразовательная школа на 550 мест, дошкольная образовательная организация на 240 мест.
5. Зона специализированной общественной застройки (О2) установлена с учетом возможности размещения объекта местного значения муниципального района: объект дошкольного образования, совмещенный с объектом начального образования (вместимость дошкольного образовательного учреждения 160 мест, вместимость объекта начального общего образования 80 мест).
6. Для функциональной зоны застройки индивидуальными жилыми домами (Ж1.2), зоны застройки среднеэтажными жилыми домами (Ж3.1) и зоны озелененных территорий общего пользования (Р1.1) в соответствии с пунктом 3.1.9 Региональных нормативов градостроительного проектирования Ленинградской области параметры застройки земельных участков физических и юридических лиц, которые приняли на себя обязательства применительно к территории, в границах которой предусматривается осуществление деятельности по комплексному развитию территории по созданию объектов социальной, коммунальной и транспортной инфраструктур на территориях муниципальных образований Ленинградской области, могут определяться решением о комплексном развитии территории, договором о комплексном развитии территории, заключаемым органами местного самоуправления с правообладателями земельных участков и (или) расположенных на них объектов недвижимого имущества.

КАРТЫ

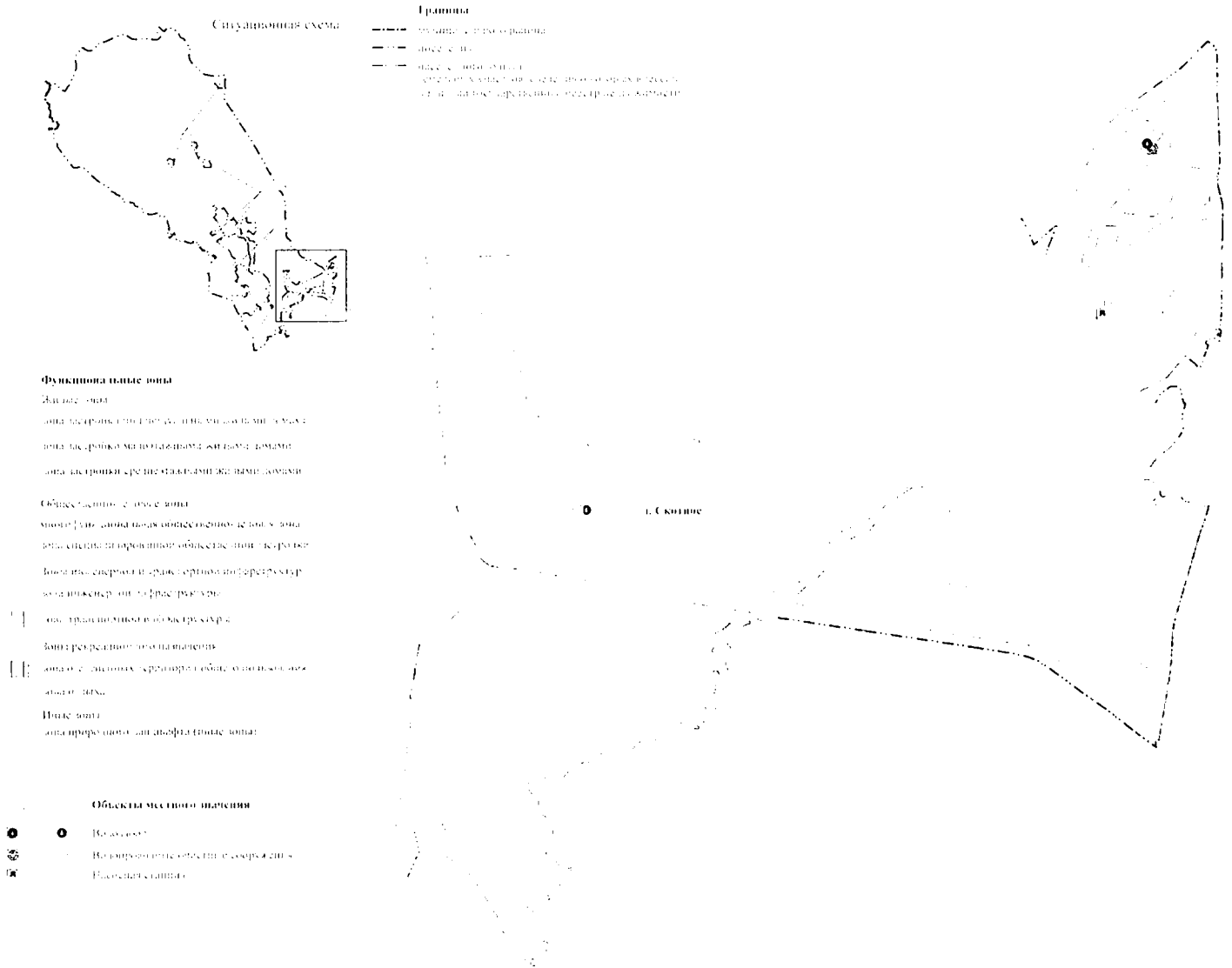
Изменения в Генеральный план
муниципального образования «Агалатовское сельское поселение»
Всеволожского муниципального района Ленинградской области
применительно к деревне Скотное

Карта границ населенных пунктов



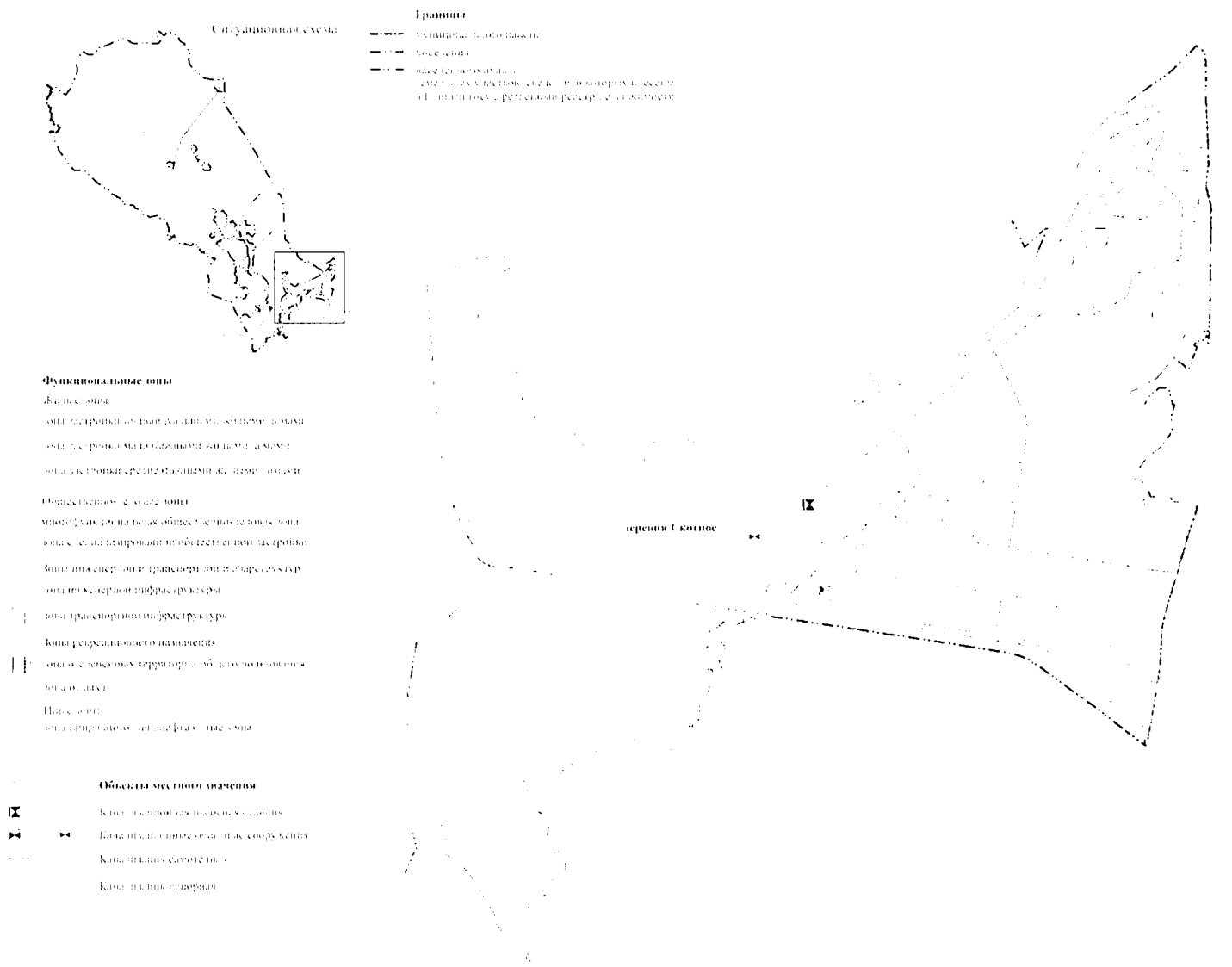
Изменения в Генеральный план
муниципального образования «Агалатовское сельское поселение»
Всеволожского муниципального района Ленинградской области
применительно к деревне Скотное

Карта планируемого размещения объектов местного значения
(объекты водоснабжения)



Изменения в Генеральный план
муниципального образования «Агалатовское сельское поселение»
Всеволжского муниципального района Ленинградской области
применительно к деревне Скопное

Карта планируемого размещения объектов местного значения
(объекты водоотведения)



Приложение
к изменениям в Генеральный план
муниципального образования
"Агалатовское сельское поселение"
Всеволожского муниципального района
Ленинградской области
применительно к деревне Скотное

Сведения о границах населенного пункта

ГРАФИЧЕСКОЕ ОПИСАНИЕ
местоположения границ населенных пунктов, территориальных зон, особо охраняемых природных территорий, зон с особыми условиями использования территории

**деревня Скотное Агалатовского сельского поселения Всеволожского
муниципального района Ленинградской области**

(наименование объекта, местоположение границ которого описано (далее - объект))

Раздел 1

Сведения об объекте

№ п/п	Характеристики объекта	Описание характеристик
1	2	3
1.	Местоположение объекта	Ленинградская область, м.р-н Всеволожский, с.п Агалатовское, деревня Скотное
2.	Площадь объекта +/- величина погрешности определения площади (Р +/- Дельта Р)	6628058 +/- 901 м ²
3.	Иные характеристики объекта	-

Раздел 2

Сведения о местоположении границ объекта

1. Система координат -

2. Сведения о характерных точках границ объекта

Обозначение характерных точек границ	Координаты, м		Метод определения координат характерной точки	Средняя квадратическая погрешность положения характерной точки (Mt), м	Описание обозначения точки на местности (при наличии)
	X	Y			
1	2	3	4	5	6
-	-	-	-	-	-

3. Сведения о характерных точках части (частей) границы объекта

Обозначение характерных точек части границы	Координаты, м		Метод определения координат характерной точки	Средняя квадратическая погрешность положения характерной точки (Mt), м	Описание обозначения точки на местности (при наличии)
	X	Y			
1	2	3	4	5	6
-	-	-	-	-	-

Раздел 3

Сведения о местоположении измененных (уточненных) границ объекта

1. Система координат МСК47 зона 2

2. Сведения о характерных точках границ объекта

Обозначение характерных точек границ	Существующие координаты, м		Измененные (уточненные) координаты, м		Метод определения координат характерной точки	Средняя квадратическая погрешность положения характерной точки (Мт), м	Описание обозначения точки на местности (при наличии)
	X	Y	X	Y			
1	2	3	4	5	6	7	8
1	463170.35	2217366.31	-	-	Картометрический метод	0.1	Закрепление отсутствует
2	463231.78	2217338.34	-	-	Картометрический метод	0.1	Закрепление отсутствует
3	463279.09	2217317.26	-	-	Картометрический метод	0.1	Закрепление отсутствует
4	463327.32	2217313.91	-	-	Картометрический метод	0.1	Закрепление отсутствует
5	463375.13	2217309.85	-	-	Картометрический метод	0.1	Закрепление отсутствует
6	463425.12	2217306.33	-	-	Картометрический метод	0.1	Закрепление отсутствует
7	463481.33	2217300.40	-	-	Картометрический метод	0.1	Закрепление отсутствует
8	463481.40	2217299.68	-	-	Картометрический метод	0.1	Закрепление отсутствует
9	463563.76	2217291.68	-	-	Картометрический метод	0.1	Закрепление отсутствует
10	463632.33	2217284.92	-	-	Картометрический метод	0.1	Закрепление отсутствует
11	463702.06	2217278.42	-	-	Картометрический метод	0.1	Закрепление отсутствует
12	463750.28	2217273.79	-	-	Картометрический метод	0.1	Закрепление отсутствует
13	463769.08	2217272.49	-	-	Картометрический метод	0.1	Закрепление отсутствует
14	463785.36	2217271.43	-	-	Картометрический метод	0.1	Закрепление отсутствует
15	463789.64	2217267.09	-	-	Картометрический метод	0.1	Закрепление отсутствует
16	463794.15	2217270.86	-	-	Картометрический метод	0.1	Закрепление отсутствует
17	463841.73	2217268.50	-	-	Картометрический метод	0.1	Закрепление отсутствует
18	463841.94	2217268.76	-	-	Картометрический метод	0.1	Закрепление отсутствует
19	463881.15	2217265.28	-	-	Картометрический метод	0.1	Закрепление отсутствует
20	463882.73	2217247.16	-	-	Картометрический метод	0.1	Закрепление отсутствует
21	463897.37	2217264.29	-	-	Картометрический метод	0.1	Закрепление отсутствует
22	464048.86	2217254.30	-	-	Картометрический метод	0.1	Закрепление отсутствует

2. Сведения о характерных точках границ объекта							
Обозначение характерных точек границ	Существующие координаты, м		Измененные (уточненные) координаты, м		Метод определения координат характерной точки	Средняя квадратическая погрешность положения характерной точки (M _t), м	Описание обозначения точки на местности (при наличии)
	X	Y	X	Y			
1	2	3	4	5	6	7	8
23	464123.48	2217249.68	-	-	Картометрический метод	0.1	Закрепление отсутствует
24	464187.24	2217243.51	-	-	Картометрический метод	0.1	Закрепление отсутствует
25	464252.44	2217234.60	-	-	Картометрический метод	0.1	Закрепление отсутствует
26	464315.95	2217226.39	-	-	Картометрический метод	0.1	Закрепление отсутствует
27	464346.77	2217223.27	-	-	Картометрический метод	0.1	Закрепление отсутствует
28	464338.59	2217253.60	-	-	Картометрический метод	0.1	Закрепление отсутствует
29	464264.85	2217296.40	-	-	Картометрический метод	0.1	Закрепление отсутствует
30	464321.26	2217428.67	-	-	Картометрический метод	0.1	Закрепление отсутствует
31	464333.00	2217440.00	-	-	Картометрический метод	0.1	Закрепление отсутствует
32	464339.22	2217468.14	-	-	Картометрический метод	0.1	Закрепление отсутствует
33	464346.31	2217616.40	-	-	Картометрический метод	0.1	Закрепление отсутствует
34	464342.56	2217658.15	-	-	Картометрический метод	0.1	Закрепление отсутствует
35	464321.00	2217686.20	-	-	Картометрический метод	0.1	Закрепление отсутствует
36	464283.23	2217654.74	-	-	Картометрический метод	0.1	Закрепление отсутствует
37	464294.12	2217647.97	-	-	Картометрический метод	0.1	Закрепление отсутствует
38	464270.81	2217617.68	-	-	Картометрический метод	0.1	Закрепление отсутствует
39	464254.23	2217575.63	-	-	Картометрический метод	0.1	Закрепление отсутствует
40	464247.53	2217570.73	-	-	Картометрический метод	0.1	Закрепление отсутствует
41	464240.54	2217561.60	-	-	Картометрический метод	0.1	Закрепление отсутствует
42	464223.78	2217553.89	-	-	Картометрический метод	0.1	Закрепление отсутствует
43	464199.82	2217532.56	-	-	Картометрический метод	0.1	Закрепление отсутствует
44	464193.40	2217521.32	-	-	Картометрический метод	0.1	Закрепление отсутствует
45	464191.43	2217516.95	-	-	Картометрический метод	0.1	Закрепление отсутствует
46	464174.25	2217478.82	-	-	Картометрический метод	0.1	Закрепление отсутствует
47	464169.53	2217473.54	-	-	Картометрический метод	0.1	Закрепление отсутствует

2. Сведения о характерных точках границ объекта							
Обозначение характерных точек границ	Существующие координаты, м		Измененные (уточненные) координаты, м		Метод определения координат характерной точки	Средняя квадратическая погрешность положения характерной точки (Mt), м	Описание обозначения точки на местности (при наличии)
	X	Y	X	Y			
1	2	3	4	5	6	7	8
48	464163.21	2217473.22	-	-	Картометрический метод	0.1	Закрепление отсутствует
49	464151.78	2217458.73	-	-	Картометрический метод	0.1	Закрепление отсутствует
50	464138.87	2217489.08	-	-	Картометрический метод	0.1	Закрепление отсутствует
51	464117.97	2217521.45	-	-	Картометрический метод	0.1	Закрепление отсутствует
52	464095.90	2217529.24	-	-	Картометрический метод	0.1	Закрепление отсутствует
53	464056.22	2217493.10	-	-	Картометрический метод	0.1	Закрепление отсутствует
54	464047.25	2217492.87	-	-	Картометрический метод	0.1	Закрепление отсутствует
55	464024.58	2217502.09	-	-	Картометрический метод	0.1	Закрепление отсутствует
56	463878.46	2217588.55	-	-	Картометрический метод	0.1	Закрепление отсутствует
57	463872.74	2217665.47	-	-	Картометрический метод	0.1	Закрепление отсутствует
58	463868.91	2217666.17	-	-	Картометрический метод	0.1	Закрепление отсутствует
59	463824.41	2217674.28	-	-	Картометрический метод	0.1	Закрепление отсутствует
60	463807.03	2217677.45	-	-	Картометрический метод	0.1	Закрепление отсутствует
61	463792.18	2217680.16	-	-	Картометрический метод	0.1	Закрепление отсутствует
62	463738.05	2217690.99	-	-	Картометрический метод	0.1	Закрепление отсутствует
63	463684.13	2217701.90	-	-	Картометрический метод	0.1	Закрепление отсутствует
64	463656.28	2217707.54	-	-	Картометрический метод	0.1	Закрепление отсутствует
65	463616.70	2217720.83	-	-	Картометрический метод	0.1	Закрепление отсутствует
66	463586.61	2217761.45	-	-	Картометрический метод	0.1	Закрепление отсутствует
67	463576.65	2217764.80	-	-	Картометрический метод	0.1	Закрепление отсутствует
68	463564.55	2217767.14	-	-	Картометрический метод	0.1	Закрепление отсутствует
69	463552.04	2217769.56	-	-	Картометрический метод	0.1	Закрепление отсутствует
70	463488.15	2217784.60	-	-	Картометрический метод	0.1	Закрепление отсутствует
71	463487.60	2217788.85	-	-	Картометрический метод	0.1	Закрепление отсутствует
72	463477.94	2217863.28	-	-	Картометрический метод	0.1	Закрепление отсутствует

2. Сведения о характерных точках границ объекта							
Обозначение характерных точек границ	Существующие координаты, м		Измененные (уточненные) координаты, м		Метод определения координат характерной точки	Средняя квадратическая погрешность положения характерной точки (Mt), м	Описание обозначения точки на местности (при наличии)
	X	Y	X	Y			
1	2	3	4	5	6	7	8
73	463482.77	2217948.83	-	-	Картометрический метод	0.1	Закрепление отсутствует
74	463479.89	2217955.21	-	-	Картометрический метод	0.1	Закрепление отсутствует
75	463472.32	2217971.98	-	-	Картометрический метод	0.1	Закрепление отсутствует
76	463470.48	2217971.74	-	-	Картометрический метод	0.1	Закрепление отсутствует
77	463470.28	2217971.74	-	-	Картометрический метод	0.1	Закрепление отсутствует
78	463470.26	2217972.74	-	-	Картометрический метод	0.1	Закрепление отсутствует
79	463455.36	2217972.40	-	-	Картометрический метод	0.1	Закрепление отсутствует
80	463435.20	2217960.30	-	-	Картометрический метод	0.1	Закрепление отсутствует
81	463426.30	2217954.94	-	-	Картометрический метод	0.1	Закрепление отсутствует
82	463414.48	2217957.51	-	-	Картометрический метод	0.1	Закрепление отсутствует
83	463401.23	2217972.58	-	-	Картометрический метод	0.1	Закрепление отсутствует
84	463417.17	2218003.86	-	-	Картометрический метод	0.1	Закрепление отсутствует
85	463413.42	2218007.39	-	-	Картометрический метод	0.1	Закрепление отсутствует
86	463402.89	2218017.32	-	-	Картометрический метод	0.1	Закрепление отсутствует
87	463394.46	2218025.30	-	-	Картометрический метод	0.1	Закрепление отсутствует
88	463391.58	2218028.01	-	-	Картометрический метод	0.1	Закрепление отсутствует
89	463382.04	2218036.88	-	-	Картометрический метод	0.1	Закрепление отсутствует
90	463363.61	2218054.04	-	-	Картометрический метод	0.1	Закрепление отсутствует
91	463338.69	2218082.73	-	-	Картометрический метод	0.1	Закрепление отсутствует
92	463313.76	2218111.40	-	-	Картометрический метод	0.1	Закрепление отсутствует
93	463298.69	2218142.39	-	-	Картометрический метод	0.1	Закрепление отсутствует
94	463284.11	2218156.17	-	-	Картометрический метод	0.1	Закрепление отсутствует
95	463285.54	2218173.14	-	-	Картометрический метод	0.1	Закрепление отсутствует
96	463289.55	2218187.76	-	-	Картометрический метод	0.1	Закрепление отсутствует
97	463295.58	2218209.80	-	-	Картометрический метод	0.1	Закрепление отсутствует

2. Сведения о характерных точках границ объекта							
Обозначение характерных точек границ	Существующие координаты, м		Измененные (уточненные) координаты, м		Метод определения координат характерной точки	Средняя квадратическая погрешность положения характерной точки (Mf), м	Описание обозначения точки на местности (при наличии)
	X	Y	X	Y			
1	2	3	4	5	6	7	8
98	463305.63	2218246.45	-	-	Картометрический метод	0.1	Закрепление отсутствует
99	463309.33	2218259.95	-	-	Картометрический метод	0.1	Закрепление отсутствует
100	463315.68	2218283.09	-	-	Картометрический метод	0.1	Закрепление отсутствует
101	463325.71	2218319.74	-	-	Картометрический метод	0.1	Закрепление отсутствует
102	463344.51	2218315.45	-	-	Картометрический метод	0.1	Закрепление отсутствует
103	463353.95	2218334.95	-	-	Картометрический метод	0.1	Закрепление отсутствует
104	463452.30	2218380.13	-	-	Картометрический метод	0.1	Закрепление отсутствует
105	463455.93	2218378.90	-	-	Картометрический метод	0.1	Закрепление отсутствует
106	463474.21	2218378.29	-	-	Картометрический метод	0.1	Закрепление отсутствует
107	463491.19	2218397.64	-	-	Картометрический метод	0.1	Закрепление отсутствует
108	463497.41	2218404.73	-	-	Картометрический метод	0.1	Закрепление отсутствует
109	463503.99	2218412.22	-	-	Картометрический метод	0.1	Закрепление отсутствует
110	463481.88	2218418.27	-	-	Картометрический метод	0.1	Закрепление отсутствует
111	463489.84	2218433.49	-	-	Картометрический метод	0.1	Закрепление отсутствует
112	463483.42	2218443.17	-	-	Картометрический метод	0.1	Закрепление отсутствует
113	463441.85	2218505.73	-	-	Картометрический метод	0.1	Закрепление отсутствует
114	463433.69	2218517.33	-	-	Картометрический метод	0.1	Закрепление отсутствует
115	463438.40	2218552.86	-	-	Картометрический метод	0.1	Закрепление отсутствует
116	463381.70	2218577.06	-	-	Картометрический метод	0.1	Закрепление отсутствует
117	463391.87	2218596.25	-	-	Картометрический метод	0.1	Закрепление отсутствует
118	463385.30	2218605.33	-	-	Картометрический метод	0.1	Закрепление отсутствует
119	463380.52	2218613.17	-	-	Картометрический метод	0.1	Закрепление отсутствует
120	463375.69	2218621.30	-	-	Картометрический метод	0.1	Закрепление отсутствует
121	463461.03	2218709.21	-	-	Картометрический метод	0.1	Закрепление отсутствует
122	463477.09	2218731.40	-	-	Картометрический метод	0.1	Закрепление отсутствует

2. Сведения о характерных точках границ объекта							
Обозначение характерных точек границ	Существующие координаты, м		Измененные (уточненные) координаты, м		Метод определения координат характерной точки	Средняя квадратическая погрешность положения характерной точки (M _t), м	Описание обозначения точки на местности (при наличии)
	X	Y	X	Y			
1	2	3	4	5	6	7	8
123	463484.73	2218741.93	-	-	Картометрический метод	0.1	Закрепление отсутствует
124	463507.04	2218784.46	-	-	Картометрический метод	0.1	Закрепление отсутствует
125	463548.32	2218850.95	-	-	Картометрический метод	0.1	Закрепление отсутствует
126	463563.45	2218895.29	-	-	Картометрический метод	0.1	Закрепление отсутствует
127	463538.97	2218891.54	-	-	Картометрический метод	0.1	Закрепление отсутствует
128	463524.31	2218892.83	-	-	Картометрический метод	0.1	Закрепление отсутствует
129	463494.03	2218895.52	-	-	Картометрический метод	0.1	Закрепление отсутствует
130	463465.63	2218913.17	-	-	Картометрический метод	0.1	Закрепление отсутствует
131	463463.90	2218938.62	-	-	Картометрический метод	0.1	Закрепление отсутствует
132	463455.68	2218950.56	-	-	Картометрический метод	0.1	Закрепление отсутствует
133	463445.72	2218945.69	-	-	Картометрический метод	0.1	Закрепление отсутствует
134	463429.91	2218928.70	-	-	Картометрический метод	0.1	Закрепление отсутствует
135	463412.61	2218921.05	-	-	Картометрический метод	0.1	Закрепление отсутствует
136	463393.69	2218932.82	-	-	Картометрический метод	0.1	Закрепление отсутствует
137	463387.38	2218950.15	-	-	Картометрический метод	0.1	Закрепление отсутствует
138	463364.40	2218963.86	-	-	Картометрический метод	0.1	Закрепление отсутствует
139	463352.31	2218967.03	-	-	Картометрический метод	0.1	Закрепление отсутствует
140	463324.63	2219024.23	-	-	Картометрический метод	0.1	Закрепление отсутствует
141	463314.95	2219043.52	-	-	Картометрический метод	0.1	Закрепление отсутствует
142	463322.15	2219054.37	-	-	Картометрический метод	0.1	Закрепление отсутствует
143	463327.33	2219080.22	-	-	Картометрический метод	0.1	Закрепление отсутствует
144	463295.63	2219080.09	-	-	Картометрический метод	0.1	Закрепление отсутствует
145	463285.34	2219053.78	-	-	Картометрический метод	0.1	Закрепление отсутствует
146	463262.47	2219016.55	-	-	Картометрический метод	0.1	Закрепление отсутствует
147	463244.85	2218988.12	-	-	Картометрический метод	0.1	Закрепление отсутствует

2. Сведения о характерных точках границ объекта							
Обозначение характерных точек границ	Существующие координаты, м		Измененные (уточненные) координаты, м		Метод определения координат характерной точки	Средняя квадратическая погрешность положения характерной точки (Mt), м	Описание обозначения точки на местности (при наличии)
	X	Y	X	Y			
1	2	3	4	5	6	7	8
148	463210.55	2218978.44	-	-	Картометрический метод	0.1	Закрепление отсутствует
149	463196.69	2218978.24	-	-	Картометрический метод	0.1	Закрепление отсутствует
150	463167.29	2218964.72	-	-	Картометрический метод	0.1	Закрепление отсутствует
151	463150.15	2218962.07	-	-	Картометрический метод	0.1	Закрепление отсутствует
152	463142.57	2218978.42	-	-	Картометрический метод	0.1	Закрепление отсутствует
153	463133.16	2218996.88	-	-	Картометрический метод	0.1	Закрепление отсутствует
154	463165.23	2219004.47	-	-	Картометрический метод	0.1	Закрепление отсутствует
155	463169.36	2219019.08	-	-	Картометрический метод	0.1	Закрепление отсутствует
156	463146.80	2219038.08	-	-	Картометрический метод	0.1	Закрепление отсутствует
157	463111.15	2219037.15	-	-	Картометрический метод	0.1	Закрепление отсутствует
158	463091.11	2219022.43	-	-	Картометрический метод	0.1	Закрепление отсутствует
159	463063.16	2219030.62	-	-	Картометрический метод	0.1	Закрепление отсутствует
160	463052.62	2219046.62	-	-	Картометрический метод	0.1	Закрепление отсутствует
161	463077.48	2219062.11	-	-	Картометрический метод	0.1	Закрепление отсутствует
162	463121.29	2219072.71	-	-	Картометрический метод	0.1	Закрепление отсутствует
163	463127.87	2219086.13	-	-	Картометрический метод	0.1	Закрепление отсутствует
164	463105.50	2219093.41	-	-	Картометрический метод	0.1	Закрепление отсутствует
165	463070.77	2219090.52	-	-	Картометрический метод	0.1	Закрепление отсутствует
166	463034.58	2219075.57	-	-	Картометрический метод	0.1	Закрепление отсутствует
167	462984.39	2219078.63	-	-	Картометрический метод	0.1	Закрепление отсутствует
168	462970.22	2219083.91	-	-	Картометрический метод	0.1	Закрепление отсутствует
169	462970.96	2219103.86	-	-	Картометрический метод	0.1	Закрепление отсутствует
170	462982.62	2219124.15	-	-	Картометрический метод	0.1	Закрепление отсутствует
171	462992.51	2219148.98	-	-	Картометрический метод	0.1	Закрепление отсутствует
172	462993.82	2219156.23	-	-	Картометрический метод	0.1	Закрепление отсутствует

2. Сведения о характерных точках границ объекта							
Обозначение характерных точек границ	Существующие координаты, м		Измененные (уточненные) координаты, м		Метод определения координат характерной точки	Средняя квадратическая погрешность положения характерной точки (M _t), м	Описание обозначения точки на местности (при наличии)
	X	Y	X	Y			
1	2	3	4	5	6	7	8
173	462980.31	2219158.26	-	-	Картометрический метод	0.1	Закрепление отсутствует
174	462968.33	2219158.82	-	-	Картометрический метод	0.1	Закрепление отсутствует
175	462947.48	2219156.03	-	-	Картометрический метод	0.1	Закрепление отсутствует
176	462919.77	2219155.08	-	-	Картометрический метод	0.1	Закрепление отсутствует
177	462898.09	2219152.94	-	-	Картометрический метод	0.1	Закрепление отсутствует
178	462891.62	2219152.02	-	-	Картометрический метод	0.1	Закрепление отсутствует
179	462876.71	2219149.91	-	-	Картометрический метод	0.1	Закрепление отсутствует
180	462844.31	2219123.94	-	-	Картометрический метод	0.1	Закрепление отсутствует
181	462835.56	2219125.81	-	-	Картометрический метод	0.1	Закрепление отсутствует
182	462841.39	2219139.30	-	-	Картометрический метод	0.1	Закрепление отсутствует
183	462847.12	2219158.16	-	-	Картометрический метод	0.1	Закрепление отсутствует
184	462840.93	2219168.80	-	-	Картометрический метод	0.1	Закрепление отсутствует
185	462813.45	2219159.36	-	-	Картометрический метод	0.1	Закрепление отсутствует
186	462812.37	2219153.59	-	-	Картометрический метод	0.1	Закрепление отсутствует
187	462788.63	2219130.43	-	-	Картометрический метод	0.1	Закрепление отсутствует
188	462757.61	2219091.66	-	-	Картометрический метод	0.1	Закрепление отсутствует
189	462754.01	2219080.21	-	-	Картометрический метод	0.1	Закрепление отсутствует
190	462738.65	2219059.37	-	-	Картометрический метод	0.1	Закрепление отсутствует
191	462726.15	2219037.51	-	-	Картометрический метод	0.1	Закрепление отсутствует
192	462719.20	2219017.73	-	-	Картометрический метод	0.1	Закрепление отсутствует
193	462717.53	2219001.15	-	-	Картометрический метод	0.1	Закрепление отсутствует
194	462720.35	2218975.31	-	-	Картометрический метод	0.1	Закрепление отсутствует
195	462719.74	2218949.76	-	-	Картометрический метод	0.1	Закрепление отсутствует
196	462715.03	2218936.62	-	-	Картометрический метод	0.1	Закрепление отсутствует
197	462710.82	2218931.21	-	-	Картометрический метод	0.1	Закрепление отсутствует

2. Сведения о характерных точках границ объекта							
Обозначение характерных точек границ	Существующие координаты, м		Измененные (уточненные) координаты, м		Метод определения координат характерной точки	Средняя квадратическая погрешность положения характерной точки (M _t), м	Описание обозначения точки на местности (при наличии)
	X	Y	X	Y			
1	2	3	4	5	6	7	8
198	462703.65	2218926.89	-	-	Картометрический метод	0.1	Закрепление отсутствует
199	462689.02	2218924.23	-	-	Картометрический метод	0.1	Закрепление отсутствует
200	462676.10	2218923.95	-	-	Картометрический метод	0.1	Закрепление отсутствует
201	462657.04	2218928.07	-	-	Картометрический метод	0.1	Закрепление отсутствует
202	462642.31	2218928.53	-	-	Картометрический метод	0.1	Закрепление отсутствует
203	462590.72	2218920.77	-	-	Картометрический метод	0.1	Закрепление отсутствует
204	462584.95	2218922.79	-	-	Картометрический метод	0.1	Закрепление отсутствует
205	462584.10	2218922.61	-	-	Картометрический метод	0.1	Закрепление отсутствует
206	462576.54	2218922.12	-	-	Картометрический метод	0.1	Закрепление отсутствует
207	462564.54	2218921.28	-	-	Картометрический метод	0.1	Закрепление отсутствует
208	462559.55	2218917.58	-	-	Картометрический метод	0.1	Закрепление отсутствует
209	462545.38	2218863.13	-	-	Картометрический метод	0.1	Закрепление отсутствует
210	462550.80	2218850.47	-	-	Картометрический метод	0.1	Закрепление отсутствует
211	462554.75	2218841.21	-	-	Картометрический метод	0.1	Закрепление отсутствует
212	462555.72	2218821.78	-	-	Картометрический метод	0.1	Закрепление отсутствует
213	462570.41	2218799.47	-	-	Картометрический метод	0.1	Закрепление отсутствует
214	462569.66	2218786.48	-	-	Картометрический метод	0.1	Закрепление отсутствует
215	462562.27	2218786.22	-	-	Картометрический метод	0.1	Закрепление отсутствует
216	462553.81	2218800.11	-	-	Картометрический метод	0.1	Закрепление отсутствует
217	462536.85	2218810.19	-	-	Картометрический метод	0.1	Закрепление отсутствует
218	462532.21	2218809.49	-	-	Картометрический метод	0.1	Закрепление отсутствует
219	462520.48	2218774.13	-	-	Картометрический метод	0.1	Закрепление отсутствует
220	462522.05	2218757.02	-	-	Картометрический метод	0.1	Закрепление отсутствует
221	462526.84	2218750.88	-	-	Картометрический метод	0.1	Закрепление отсутствует
222	462532.24	2218745.51	-	-	Картометрический метод	0.1	Закрепление отсутствует

2. Сведения о характерных точках границ объекта							
Обозначение характерных точек границ	Существующие координаты, м		Измененные (уточненные) координаты, м		Метод определения координат характерной точки	Средняя квадратическая погрешность положения характерной точки (Mt), м	Описание обозначения точки на местности (при наличии)
	X	Y	X	Y			
1	2	3	4	5	6	7	8
223	462537.25	2218742.85	-	-	Картометрический метод	0.1	Закрепление отсутствует
224	462541.88	2218730.60	-	-	Картометрический метод	0.1	Закрепление отсутствует
225	462541.55	2218720.28	-	-	Картометрический метод	0.1	Закрепление отсутствует
226	462535.66	2218712.19	-	-	Картометрический метод	0.1	Закрепление отсутствует
227	462528.39	2218704.14	-	-	Картометрический метод	0.1	Закрепление отсутствует
228	462519.37	2218699.26	-	-	Картометрический метод	0.1	Закрепление отсутствует
229	462514.16	2218687.77	-	-	Картометрический метод	0.1	Закрепление отсутствует
230	462511.00	2218683.20	-	-	Картометрический метод	0.1	Закрепление отсутствует
231	462502.90	2218673.76	-	-	Картометрический метод	0.1	Закрепление отсутствует
232	462498.05	2218666.58	-	-	Картометрический метод	0.1	Закрепление отсутствует
233	462496.09	2218655.42	-	-	Картометрический метод	0.1	Закрепление отсутствует
234	462494.31	2218650.30	-	-	Картометрический метод	0.1	Закрепление отсутствует
235	462491.38	2218643.97	-	-	Картометрический метод	0.1	Закрепление отсутствует
236	462491.00	2218643.16	-	-	Картометрический метод	0.1	Закрепление отсутствует
237	462488.51	2218640.33	-	-	Картометрический метод	0.1	Закрепление отсутствует
238	462484.79	2218639.17	-	-	Картометрический метод	0.1	Закрепление отсутствует
239	462483.36	2218639.41	-	-	Картометрический метод	0.1	Закрепление отсутствует
240	462478.27	2218640.28	-	-	Картометрический метод	0.1	Закрепление отсутствует
241	462471.58	2218643.19	-	-	Картометрический метод	0.1	Закрепление отсутствует
242	462463.48	2218649.04	-	-	Картометрический метод	0.1	Закрепление отсутствует
243	462460.28	2218652.63	-	-	Картометрический метод	0.1	Закрепление отсутствует
244	462458.36	2218658.30	-	-	Картометрический метод	0.1	Закрепление отсутствует
245	462457.53	2218663.95	-	-	Картометрический метод	0.1	Закрепление отсутствует
246	462452.86	2218674.13	-	-	Картометрический метод	0.1	Закрепление отсутствует
247	462444.98	2218686.45	-	-	Картометрический метод	0.1	Закрепление отсутствует

2. Сведения о характерных точках границ объекта							
Обозначение характерных точек границ	Существующие координаты, м		Измененные (уточненные) координаты, м		Метод определения координат характерной точки	Средняя квадратическая погрешность положения характерной точки (Mt), м	Описание обозначения точки на местности (при наличии)
	X	Y	X	Y			
1	2	3	4	5	6	7	8
248	462440.60	2218691.85	-	-	Картометрический метод	0.1	Закрепление отсутствует
249	462436.86	2218695.74	-	-	Картометрический метод	0.1	Закрепление отсутствует
250	462432.25	2218699.58	-	-	Картометрический метод	0.1	Закрепление отсутствует
251	462423.93	2218705.71	-	-	Картометрический метод	0.1	Закрепление отсутствует
252	462418.32	2218709.23	-	-	Картометрический метод	0.1	Закрепление отсутствует
253	462411.67	2218712.13	-	-	Картометрический метод	0.1	Закрепление отсутствует
254	462406.98	2218713.77	-	-	Картометрический метод	0.1	Закрепление отсутствует
255	462402.24	2218713.73	-	-	Картометрический метод	0.1	Закрепление отсутствует
256	462400.66	2218711.70	-	-	Картометрический метод	0.1	Закрепление отсутствует
257	462400.46	2218709.51	-	-	Картометрический метод	0.1	Закрепление отсутствует
258	462403.92	2218699.66	-	-	Картометрический метод	0.1	Закрепление отсутствует
259	462404.71	2218694.43	-	-	Картометрический метод	0.1	Закрепление отсутствует
260	462405.43	2218684.50	-	-	Картометрический метод	0.1	Закрепление отсутствует
261	462406.60	2218680.27	-	-	Картометрический метод	0.1	Закрепление отсутствует
262	462408.73	2218677.16	-	-	Картометрический метод	0.1	Закрепление отсутствует
263	462414.71	2218673.12	-	-	Картометрический метод	0.1	Закрепление отсутствует
264	462419.90	2218667.07	-	-	Картометрический метод	0.1	Закрепление отсутствует
265	462421.12	2218661.37	-	-	Картометрический метод	0.1	Закрепление отсутствует
266	462421.41	2218655.23	-	-	Картометрический метод	0.1	Закрепление отсутствует
267	462418.72	2218647.73	-	-	Картометрический метод	0.1	Закрепление отсутствует
268	462415.82	2218641.04	-	-	Картометрический метод	0.1	Закрепление отсутствует
269	462414.76	2218636.11	-	-	Картометрический метод	0.1	Закрепление отсутствует
270	462412.51	2218628.49	-	-	Картометрический метод	0.1	Закрепление отсутствует
271	462409.86	2218625.40	-	-	Картометрический метод	0.1	Закрепление отсутствует
272	462402.56	2218622.08	-	-	Картометрический метод	0.1	Закрепление отсутствует

2. Сведения о характерных точках границ объекта							
Обозначение характерных точек границ	Существующие координаты, м		Измененные (уточненные) координаты, м		Метод определения координат характерной точки	Средняя квадратическая погрешность положения характерной точки (Mt), м	Описание обозначения точки на местности (при наличии)
	X	Y	X	Y			
1	2	3	4	5	6	7	8
273	462398.08	2218622.03	-	-	Картометрический метод	0.1	Закрепление отсутствует
274	462391.62	2218625.22	-	-	Картометрический метод	0.1	Закрепление отсутствует
275	462386.34	2218627.48	-	-	Картометрический метод	0.1	Закрепление отсутствует
276	462381.12	2218628.50	-	-	Картометрический метод	0.1	Закрепление отсутствует
277	462365.43	2218633.30	-	-	Картометрический метод	0.1	Закрепление отсутствует
278	462345.00	2218656.69	-	-	Картометрический метод	0.1	Закрепление отсутствует
279	462351.14	2218671.22	-	-	Картометрический метод	0.1	Закрепление отсутствует
280	462343.57	2218686.76	-	-	Картометрический метод	0.1	Закрепление отсутствует
281	462293.43	2218703.07	-	-	Картометрический метод	0.1	Закрепление отсутствует
282	462282.70	2218699.66	-	-	Картометрический метод	0.1	Закрепление отсутствует
283	462283.90	2218694.88	-	-	Картометрический метод	0.1	Закрепление отсутствует
284	462287.78	2218691.35	-	-	Картометрический метод	0.1	Закрепление отсутствует
285	462289.57	2218680.57	-	-	Картометрический метод	0.1	Закрепление отсутствует
286	462275.97	2218675.09	-	-	Картометрический метод	0.1	Закрепление отсутствует
287	462274.25	2218670.61	-	-	Картометрический метод	0.1	Закрепление отсутствует
288	462277.48	2218669.87	-	-	Картометрический метод	0.1	Закрепление отсутствует
289	462282.21	2218659.19	-	-	Картометрический метод	0.1	Закрепление отсутствует
290	462291.98	2218652.65	-	-	Картометрический метод	0.1	Закрепление отсутствует
291	462299.16	2218645.01	-	-	Картометрический метод	0.1	Закрепление отсутствует
292	462302.80	2218629.64	-	-	Картометрический метод	0.1	Закрепление отсутствует
293	462281.00	2218622.03	-	-	Картометрический метод	0.1	Закрепление отсутствует
294	462258.75	2218619.83	-	-	Картометрический метод	0.1	Закрепление отсутствует
295	462255.31	2218621.17	-	-	Картометрический метод	0.1	Закрепление отсутствует
296	462239.80	2218639.75	-	-	Картометрический метод	0.1	Закрепление отсутствует
297	462202.52	2218636.52	-	-	Картометрический метод	0.1	Закрепление отсутствует

2. Сведения о характерных точках границ объекта							
Обозначение характерных точек границ	Существующие координаты, м		Измененные (уточненные) координаты, м		Метод определения координат характерной точки	Средняя квадратическая погрешность положения характерной точки (M _t), м	Описание обозначения точки на местности (при наличии)
	X	Y	X	Y			
1	2	3	4	5	6	7	8
298	462195.19	2218632.26	-	-	Картометрический метод	0.1	Закрепление отсутствует
299	462180.36	2218631.39	-	-	Картометрический метод	0.1	Закрепление отсутствует
300	462159.95	2218642.17	-	-	Картометрический метод	0.1	Закрепление отсутствует
301	462149.40	2218645.07	-	-	Картометрический метод	0.1	Закрепление отсутствует
302	462112.53	2218636.84	-	-	Картометрический метод	0.1	Закрепление отсутствует
303	462095.82	2218634.80	-	-	Картометрический метод	0.1	Закрепление отсутствует
304	462093.86	2218631.34	-	-	Картометрический метод	0.1	Закрепление отсутствует
305	462102.23	2218624.07	-	-	Картометрический метод	0.1	Закрепление отсутствует
306	462118.05	2218617.04	-	-	Картометрический метод	0.1	Закрепление отсутствует
307	462127.21	2218609.76	-	-	Картометрический метод	0.1	Закрепление отсутствует
308	462131.81	2218602.81	-	-	Картометрический метод	0.1	Закрепление отсутствует
309	462133.31	2218598.57	-	-	Картометрический метод	0.1	Закрепление отсутствует
310	462130.76	2218594.06	-	-	Картометрический метод	0.1	Закрепление отсутствует
311	462123.07	2218589.08	-	-	Картометрический метод	0.1	Закрепление отсутствует
312	462120.60	2218589.03	-	-	Картометрический метод	0.1	Закрепление отсутствует
313	462093.05	2218587.84	-	-	Картометрический метод	0.1	Закрепление отсутствует
314	462077.33	2218603.65	-	-	Картометрический метод	0.1	Закрепление отсутствует
315	462046.13	2218603.22	-	-	Картометрический метод	0.1	Закрепление отсутствует
316	462050.82	2218585.65	-	-	Картометрический метод	0.1	Закрепление отсутствует
317	462048.59	2218579.30	-	-	Картометрический метод	0.1	Закрепление отсутствует
318	462038.07	2218578.21	-	-	Картометрический метод	0.1	Закрепление отсутствует
319	462046.80	2218569.39	-	-	Картометрический метод	0.1	Закрепление отсутствует
320	462070.36	2218560.05	-	-	Картометрический метод	0.1	Закрепление отсутствует
321	462073.53	2218549.71	-	-	Картометрический метод	0.1	Закрепление отсутствует
322	462064.47	2218541.78	-	-	Картометрический метод	0.1	Закрепление отсутствует

2. Сведения о характерных точках границ объекта							
Обозначение характерных точек границ	Существующие координаты, м		Измененные (уточненные) координаты, м		Метод определения координат характерной точки	Средняя квадратическая погрешность положения характерной точки (M _t), м	Описание обозначения точки на местности (при наличии)
	X	Y	X	Y			
1	2	3	4	5	6	7	8
323	462045.05	2218540.64	-	-	Картометрический метод	0.1	Закрепление отсутствует
324	462022.87	2218556.08	-	-	Картометрический метод	0.1	Закрепление отсутствует
325	462014.27	2218553.12	-	-	Картометрический метод	0.1	Закрепление отсутствует
326	462015.21	2218539.91	-	-	Картометрический метод	0.1	Закрепление отсутствует
327	462020.26	2218531.37	-	-	Картометрический метод	0.1	Закрепление отсутствует
328	462030.34	2218530.56	-	-	Картометрический метод	0.1	Закрепление отсутствует
329	462040.37	2218511.94	-	-	Картометрический метод	0.1	Закрепление отсутствует
330	462043.64	2218493.19	-	-	Картометрический метод	0.1	Закрепление отсутствует
331	462045.54	2218479.27	-	-	Картометрический метод	0.1	Закрепление отсутствует
332	462044.02	2218469.77	-	-	Картометрический метод	0.1	Закрепление отсутствует
333	462035.01	2218464.34	-	-	Картометрический метод	0.1	Закрепление отсутствует
334	462028.90	2218463.89	-	-	Картометрический метод	0.1	Закрепление отсутствует
335	462029.08	2218466.74	-	-	Картометрический метод	0.1	Закрепление отсутствует
336	462010.62	2218466.47	-	-	Картометрический метод	0.1	Закрепление отсутствует
337	461977.68	2218478.60	-	-	Картометрический метод	0.1	Закрепление отсутствует
338	461963.45	2218446.46	-	-	Картометрический метод	0.1	Закрепление отсутствует
339	461916.68	2218461.33	-	-	Картометрический метод	0.1	Закрепление отсутствует
340	461899.42	2218447.36	-	-	Картометрический метод	0.1	Закрепление отсутствует
341	461907.31	2218419.21	-	-	Картометрический метод	0.1	Закрепление отсутствует
342	461941.60	2218403.49	-	-	Картометрический метод	0.1	Закрепление отсутствует
343	461953.20	2218376.62	-	-	Картометрический метод	0.1	Закрепление отсутствует
344	461959.87	2218345.95	-	-	Картометрический метод	0.1	Закрепление отсутствует
345	461961.37	2218299.82	-	-	Картометрический метод	0.1	Закрепление отсутствует
346	461956.58	2218274.76	-	-	Картометрический метод	0.1	Закрепление отсутствует
347	461917.86	2218233.11	-	-	Картометрический метод	0.1	Закрепление отсутствует

2. Сведения о характерных точках границ объекта							
Обозначение характерных точек границ	Существующие координаты, м		Измененные (уточненные) координаты, м		Метод определения координат характерной точки	Средняя квадратическая погрешность положения характерной точки (Mt), м	Описание обозначения точки на местности (при наличии)
	X	Y	X	Y			
1	2	3	4	5	6	7	8
348	461931.01	2218199.94	-	-	Картометрический метод	0.1	Закрепление отсутствует
349	461924.37	2218192.84	-	-	Картометрический метод	0.1	Закрепление отсутствует
350	461885.33	2218195.94	-	-	Картометрический метод	0.1	Закрепление отсутствует
351	461924.71	2218169.41	-	-	Картометрический метод	0.1	Закрепление отсутствует
352	461937.20	2218147.27	-	-	Картометрический метод	0.1	Закрепление отсутствует
353	461902.30	2218129.75	-	-	Картометрический метод	0.1	Закрепление отсутствует
354	461889.47	2218068.20	-	-	Картометрический метод	0.1	Закрепление отсутствует
355	461898.23	2218052.79	-	-	Картометрический метод	0.1	Закрепление отсутствует
356	461891.18	2218036.59	-	-	Картометрический метод	0.1	Закрепление отсутствует
357	461866.43	2218042.99	-	-	Картометрический метод	0.1	Закрепление отсутствует
358	461842.62	2218056.10	-	-	Картометрический метод	0.1	Закрепление отсутствует
359	461859.10	2218031.79	-	-	Картометрический метод	0.1	Закрепление отсутствует
360	461853.43	2218017.90	-	-	Картометрический метод	0.1	Закрепление отсутствует
361	461818.49	2218008.40	-	-	Картометрический метод	0.1	Закрепление отсутствует
362	461819.93	2217994.81	-	-	Картометрический метод	0.1	Закрепление отсутствует
363	461847.58	2218005.32	-	-	Картометрический метод	0.1	Закрепление отсутствует
364	461854.88	2217997.47	-	-	Картометрический метод	0.1	Закрепление отсутствует
365	461827.90	2217956.77	-	-	Картометрический метод	0.1	Закрепление отсутствует
366	461804.72	2217918.68	-	-	Картометрический метод	0.1	Закрепление отсутствует
367	461778.60	2217892.48	-	-	Картометрический метод	0.1	Закрепление отсутствует
368	461775.76	2217884.07	-	-	Картометрический метод	0.1	Закрепление отсутствует
369	461786.07	2217861.37	-	-	Картометрический метод	0.1	Закрепление отсутствует
370	461785.25	2217829.64	-	-	Картометрический метод	0.1	Закрепление отсутствует
371	461768.76	2217796.62	-	-	Картометрический метод	0.1	Закрепление отсутствует
372	461741.45	2217806.07	-	-	Картометрический метод	0.1	Закрепление отсутствует

2. Сведения о характерных точках границ объекта							
Обозначение характерных точек границ	Существующие координаты, м		Измененные (уточненные) координаты, м		Метод определения координат характерной точки	Средняя квадратическая погрешность положения характерной точки (Mt), м	Описание обозначения точки на местности (при наличии)
	X	Y	X	Y			
1	2	3	4	5	6	7	8
373	461727.25	2217798.10	-	-	Картометрический метод	0.1	Закрепление отсутствует
374	461722.94	2217788.71	-	-	Картометрический метод	0.1	Закрепление отсутствует
375	461756.15	2217741.07	-	-	Картометрический метод	0.1	Закрепление отсутствует
376	461751.21	2217722.82	-	-	Картометрический метод	0.1	Закрепление отсутствует
377	461731.19	2217716.25	-	-	Картометрический метод	0.1	Закрепление отсутствует
378	461712.81	2217727.31	-	-	Картометрический метод	0.1	Закрепление отсутствует
379	461700.63	2217735.26	-	-	Картометрический метод	0.1	Закрепление отсутствует
380	461701.94	2217744.97	-	-	Картометрический метод	0.1	Закрепление отсутствует
381	461680.00	2217779.97	-	-	Картометрический метод	0.1	Закрепление отсутствует
382	461671.73	2217788.73	-	-	Картометрический метод	0.1	Закрепление отсутствует
383	461659.75	2217772.47	-	-	Картометрический метод	0.1	Закрепление отсутствует
384	461649.68	2217770.64	-	-	Картометрический метод	0.1	Закрепление отсутствует
385	461635.57	2217775.80	-	-	Картометрический метод	0.1	Закрепление отсутствует
386	461627.10	2217778.81	-	-	Картометрический метод	0.1	Закрепление отсутствует
387	461625.77	2217773.43	-	-	Картометрический метод	0.1	Закрепление отсутствует
388	461593.62	2217791.73	-	-	Картометрический метод	0.1	Закрепление отсутствует
389	461556.57	2217849.69	-	-	Картометрический метод	0.1	Закрепление отсутствует
390	461462.30	2217832.39	-	-	Картометрический метод	0.1	Закрепление отсутствует
391	461378.43	2217797.10	-	-	Картометрический метод	0.1	Закрепление отсутствует
392	461362.58	2217820.04	-	-	Картометрический метод	0.1	Закрепление отсутствует
393	461361.01	2217836.87	-	-	Картометрический метод	0.1	Закрепление отсутствует
394	461360.50	2217839.83	-	-	Картометрический метод	0.1	Закрепление отсутствует
395	461357.91	2217849.62	-	-	Картометрический метод	0.1	Закрепление отсутствует
396	461357.47	2217852.37	-	-	Картометрический метод	0.1	Закрепление отсутствует
397	461357.56	2217854.80	-	-	Картометрический метод	0.1	Закрепление отсутствует

2. Сведения о характерных точках границ объекта							
Обозначение характерных точек границ	Существующие координаты, м		Измененные (уточненные) координаты, м		Метод определения координат характерной точки	Средняя квадратическая погрешность положения характерной точки (Mt), м	Описание обозначения точки на местности (при наличии)
	X	Y	X	Y			
1	2	3	4	5	6	7	8
398	461358.42	2217856.62	-	-	Картометрический метод	0.1	Закрепление отсутствует
399	461360.33	2217857.61	-	-	Картометрический метод	0.1	Закрепление отсутствует
400	461363.18	2217857.87	-	-	Картометрический метод	0.1	Закрепление отсутствует
401	461377.51	2217857.15	-	-	Картометрический метод	0.1	Закрепление отсутствует
402	461380.15	2217857.92	-	-	Картометрический метод	0.1	Закрепление отсутствует
403	461382.17	2217859.44	-	-	Картометрический метод	0.1	Закрепление отсутствует
404	461384.15	2217861.85	-	-	Картометрический метод	0.1	Закрепление отсутствует
405	461385.48	2217863.96	-	-	Картометрический метод	0.1	Закрепление отсутствует
406	461390.17	2217873.49	-	-	Картометрический метод	0.1	Закрепление отсутствует
407	461395.66	2217883.35	-	-	Картометрический метод	0.1	Закрепление отсутствует
408	461397.25	2217887.26	-	-	Картометрический метод	0.1	Закрепление отсутствует
409	461397.35	2217888.61	-	-	Картометрический метод	0.1	Закрепление отсутствует
410	461396.81	2217889.72	-	-	Картометрический метод	0.1	Закрепление отсутствует
411	461394.83	2217891.25	-	-	Картометрический метод	0.1	Закрепление отсутствует
412	461390.91	2217892.74	-	-	Картометрический метод	0.1	Закрепление отсутствует
413	461387.54	2217893.00	-	-	Картометрический метод	0.1	Закрепление отсутствует
414	461368.62	2217889.37	-	-	Картометрический метод	0.1	Закрепление отсутствует
415	461360.71	2217887.30	-	-	Картометрический метод	0.1	Закрепление отсутствует
416	461351.56	2217883.48	-	-	Картометрический метод	0.1	Закрепление отсутствует
417	461349.19	2217880.60	-	-	Картометрический метод	0.1	Закрепление отсутствует
418	461347.83	2217876.62	-	-	Картометрический метод	0.1	Закрепление отсутствует
419	461345.40	2217863.55	-	-	Картометрический метод	0.1	Закрепление отсутствует
420	461343.96	2217860.12	-	-	Картометрический метод	0.1	Закрепление отсутствует
421	461341.93	2217858.81	-	-	Картометрический метод	0.1	Закрепление отсутствует
422	461338.16	2217859.51	-	-	Картометрический метод	0.1	Закрепление отсутствует

2. Сведения о характерных точках границ объекта							
Обозначение характерных точек границ	Существующие координаты, м		Измененные (уточненные) координаты, м		Метод определения координат характерной точки	Средняя квадратическая погрешность положения характерной точки (M _t), м	Описание обозначения точки на местности (при наличии)
	X	Y	X	Y			
1	2	3	4	5	6	7	8
423	461333.52	2217861.41	-	-	Картометрический метод	0.1	Закрепление отсутствует
424	461324.67	2217866.04	-	-	Картометрический метод	0.1	Закрепление отсутствует
425	461303.07	2217878.89	-	-	Картометрический метод	0.1	Закрепление отсутствует
426	461295.30	2217884.12	-	-	Картометрический метод	0.1	Закрепление отсутствует
427	461291.10	2217887.64	-	-	Картометрический метод	0.1	Закрепление отсутствует
428	461290.11	2217889.32	-	-	Картометрический метод	0.1	Закрепление отсутствует
429	461290.25	2217891.94	-	-	Картометрический метод	0.1	Закрепление отсутствует
430	461291.33	2217894.62	-	-	Картометрический метод	0.1	Закрепление отсутствует
431	461293.10	2217896.69	-	-	Картометрический метод	0.1	Закрепление отсутствует
432	461321.22	2217912.50	-	-	Картометрический метод	0.1	Закрепление отсутствует
433	461333.00	2217919.43	-	-	Картометрический метод	0.1	Закрепление отсутствует
434	461335.96	2217921.57	-	-	Картометрический метод	0.1	Закрепление отсутствует
435	461335.98	2217922.77	-	-	Картометрический метод	0.1	Закрепление отсутствует
436	461334.32	2217923.97	-	-	Картометрический метод	0.1	Закрепление отсутствует
437	461331.48	2217925.05	-	-	Картометрический метод	0.1	Закрепление отсутствует
438	461324.16	2217926.52	-	-	Картометрический метод	0.1	Закрепление отсутствует
439	461320.24	2217926.69	-	-	Картометрический метод	0.1	Закрепление отсутствует
440	461317.75	2217926.42	-	-	Картометрический метод	0.1	Закрепление отсутствует
441	461315.16	2217925.45	-	-	Картометрический метод	0.1	Закрепление отсутствует
442	461310.13	2217922.23	-	-	Картометрический метод	0.1	Закрепление отсутствует
443	461298.74	2217913.46	-	-	Картометрический метод	0.1	Закрепление отсутствует
444	461259.78	2217887.39	-	-	Картометрический метод	0.1	Закрепление отсутствует
445	461248.48	2217879.56	-	-	Картометрический метод	0.1	Закрепление отсутствует
446	461244.40	2217875.82	-	-	Картометрический метод	0.1	Закрепление отсутствует
447	461243.48	2217873.48	-	-	Картометрический метод	0.1	Закрепление отсутствует

2. Сведения о характерных точках границ объекта							
Обозначение характерных точек границ	Существующие координаты, м		Измененные (уточненные) координаты, м		Метод определения координат характерной точки	Средняя квадратическая погрешность положения характерной точки (Mt), м	Описание обозначения точки на местности (при наличии)
	X	Y	X	Y			
1	2	3	4	5	6	7	8
448	461245.15	2217871.23	-	-	Картометрический метод	0.1	Закрепление отсутствует
449	461251.69	2217866.89	-	-	Картометрический метод	0.1	Закрепление отсутствует
450	461253.19	2217864.92	-	-	Картометрический метод	0.1	Закрепление отсутствует
451	461254.05	2217862.02	-	-	Картометрический метод	0.1	Закрепление отсутствует
452	461253.78	2217857.73	-	-	Картометрический метод	0.1	Закрепление отсутствует
453	461247.88	2217843.21	-	-	Картометрический метод	0.1	Закрепление отсутствует
454	461243.49	2217834.23	-	-	Картометрический метод	0.1	Закрепление отсутствует
455	461238.93	2217826.78	-	-	Картометрический метод	0.1	Закрепление отсутствует
456	461233.11	2217820.25	-	-	Картометрический метод	0.1	Закрепление отсутствует
457	461223.48	2217811.34	-	-	Картометрический метод	0.1	Закрепление отсутствует
458	461213.82	2217803.40	-	-	Картометрический метод	0.1	Закрепление отсутствует
459	461211.51	2217802.98	-	-	Картометрический метод	0.1	Закрепление отсутствует
460	461209.04	2217804.10	-	-	Картометрический метод	0.1	Закрепление отсутствует
461	461193.82	2217818.03	-	-	Картометрический метод	0.1	Закрепление отсутствует
462	461189.29	2217821.33	-	-	Картометрический метод	0.1	Закрепление отсутствует
463	461183.25	2217822.81	-	-	Картометрический метод	0.1	Закрепление отсутствует
464	461177.24	2217822.60	-	-	Картометрический метод	0.1	Закрепление отсутствует
465	461174.64	2217821.16	-	-	Картометрический метод	0.1	Закрепление отсутствует
466	461174.15	2217818.20	-	-	Картометрический метод	0.1	Закрепление отсутствует
467	461176.67	2217800.61	-	-	Картометрический метод	0.1	Закрепление отсутствует
468	461180.66	2217781.29	-	-	Картометрический метод	0.1	Закрепление отсутствует
469	461182.55	2217777.77	-	-	Картометрический метод	0.1	Закрепление отсутствует
470	461184.46	2217775.60	-	-	Картометрический метод	0.1	Закрепление отсутствует
471	461188.19	2217772.95	-	-	Картометрический метод	0.1	Закрепление отсутствует
472	461190.13	2217772.28	-	-	Картометрический метод	0.1	Закрепление отсутствует

2. Сведения о характерных точках границ объекта							
Обозначение характерных точек границ	Существующие координаты, м		Измененные (уточненные) координаты, м		Метод определения координат характерной точки	Средняя квадратическая погрешность положения характерной точки (M _t), м	Описание обозначения точки на местности (при наличии)
	X	Y	X	Y			
1	2	3	4	5	6	7	8
473	461192.46	2217772.26	-	-	Картометрический метод	0.1	Закрепление отсутствует
474	461204.17	2217774.24	-	-	Картометрический метод	0.1	Закрепление отсутствует
475	461211.00	2217774.91	-	-	Картометрический метод	0.1	Закрепление отсутствует
476	461214.89	2217774.49	-	-	Картометрический метод	0.1	Закрепление отсутствует
477	461217.13	2217773.01	-	-	Картометрический метод	0.1	Закрепление отсутствует
478	461221.21	2217767.82	-	-	Картометрический метод	0.1	Закрепление отсутствует
479	461223.70	2217763.26	-	-	Картометрический метод	0.1	Закрепление отсутствует
480	461226.01	2217758.30	-	-	Картометрический метод	0.1	Закрепление отсутствует
481	461226.56	2217756.42	-	-	Картометрический метод	0.1	Закрепление отсутствует
482	461226.47	2217753.91	-	-	Картометрический метод	0.1	Закрепление отсутствует
483	461225.61	2217751.69	-	-	Картометрический метод	0.1	Закрепление отсутствует
484	461209.37	2217733.74	-	-	Картометрический метод	0.1	Закрепление отсутствует
485	461196.24	2217717.54	-	-	Картометрический метод	0.1	Закрепление отсутствует
486	461189.85	2217707.27	-	-	Картометрический метод	0.1	Закрепление отсутствует
487	461180.36	2217693.33	-	-	Картометрический метод	0.1	Закрепление отсутствует
488	461175.82	2217691.63	-	-	Картометрический метод	0.1	Закрепление отсутствует
489	461171.55	2217692.37	-	-	Картометрический метод	0.1	Закрепление отсутствует
490	461165.55	2217695.72	-	-	Картометрический метод	0.1	Закрепление отсутствует
491	461149.21	2217707.25	-	-	Картометрический метод	0.1	Закрепление отсутствует
492	461133.11	2217720.12	-	-	Картометрический метод	0.1	Закрепление отсутствует
493	461129.81	2217723.46	-	-	Картометрический метод	0.1	Закрепление отсутствует
494	461128.42	2217725.90	-	-	Картометрический метод	0.1	Закрепление отсутствует
495	461126.97	2217730.01	-	-	Картометрический метод	0.1	Закрепление отсутствует
496	461125.00	2217740.45	-	-	Картометрический метод	0.1	Закрепление отсутствует
497	461124.17	2217743.95	-	-	Картометрический метод	0.1	Закрепление отсутствует

2. Сведения о характерных точках границ объекта							
Обозначение характерных точек границ	Существующие координаты, м		Измененные (уточненные) координаты, м		Метод определения координат характерной точки	Средняя квадратическая погрешность положения характерной точки (M _t), м	Описание обозначения точки на местности (при наличии)
	X	Y	X	Y			
1	2	3	4	5	6	7	8
498	461122.19	2217745.65	-	-	Картометрический метод	0.1	Закрепление отсутствует
499	461119.62	2217746.52	-	-	Картометрический метод	0.1	Закрепление отсутствует
500	461116.80	2217746.26	-	-	Картометрический метод	0.1	Закрепление отсутствует
501	461108.78	2217738.53	-	-	Картометрический метод	0.1	Закрепление отсутствует
502	461101.63	2217730.62	-	-	Картометрический метод	0.1	Закрепление отсутствует
503	461100.40	2217728.66	-	-	Картометрический метод	0.1	Закрепление отсутствует
504	461097.57	2217722.64	-	-	Картометрический метод	0.1	Закрепление отсутствует
505	461096.15	2217720.44	-	-	Картометрический метод	0.1	Закрепление отсутствует
506	461093.84	2217718.76	-	-	Картометрический метод	0.1	Закрепление отсутствует
507	461085.79	2217715.23	-	-	Картометрический метод	0.1	Закрепление отсутствует
508	461076.40	2217712.50	-	-	Картометрический метод	0.1	Закрепление отсутствует
509	461059.85	2217710.44	-	-	Картометрический метод	0.1	Закрепление отсутствует
510	461056.14	2217710.92	-	-	Картометрический метод	0.1	Закрепление отсутствует
511	461047.97	2217716.40	-	-	Картометрический метод	0.1	Закрепление отсутствует
512	461031.85	2217728.24	-	-	Картометрический метод	0.1	Закрепление отсутствует
513	461025.73	2217733.13	-	-	Картометрический метод	0.1	Закрепление отсутствует
514	461023.65	2217738.25	-	-	Картометрический метод	0.1	Закрепление отсутствует
515	461023.51	2217744.26	-	-	Картометрический метод	0.1	Закрепление отсутствует
516	461025.30	2217748.13	-	-	Картометрический метод	0.1	Закрепление отсутствует
517	461036.56	2217763.72	-	-	Картометрический метод	0.1	Закрепление отсутствует
518	461036.96	2217765.90	-	-	Картометрический метод	0.1	Закрепление отсутствует
519	461035.10	2217767.89	-	-	Картометрический метод	0.1	Закрепление отсутствует
520	461031.98	2217769.40	-	-	Картометрический метод	0.1	Закрепление отсутствует
521	461029.61	2217769.03	-	-	Картометрический метод	0.1	Закрепление отсутствует
522	461018.12	2217759.51	-	-	Картометрический метод	0.1	Закрепление отсутствует

2. Сведения о характерных точках границ объекта							
Обозначение характерных точек границ	Существующие координаты, м		Измененные (уточненные) координаты, м		Метод определения координат характерной точки	Средняя квадратическая погрешность положения характерной точки (M _t), м	Описание обозначения точки на местности (при наличии)
	X	Y	X	Y			
1	2	3	4	5	6	7	8
523	461007.93	2217754.83	-	-	Картометрический метод	0.1	Закрепление отсутствует
524	461002.17	2217753.51	-	-	Картометрический метод	0.1	Закрепление отсутствует
525	460992.37	2217752.36	-	-	Картометрический метод	0.1	Закрепление отсутствует
526	460980.54	2217751.42	-	-	Картометрический метод	0.1	Закрепление отсутствует
527	460973.14	2217751.32	-	-	Картометрический метод	0.1	Закрепление отсутствует
528	460968.91	2217752.72	-	-	Картометрический метод	0.1	Закрепление отсутствует
529	460966.24	2217754.52	-	-	Картометрический метод	0.1	Закрепление отсутствует
530	460960.95	2217759.39	-	-	Картометрический метод	0.1	Закрепление отсутствует
531	460956.45	2217764.36	-	-	Картометрический метод	0.1	Закрепление отсутствует
532	460953.45	2217768.64	-	-	Картометрический метод	0.1	Закрепление отсутствует
533	460952.09	2217771.64	-	-	Картометрический метод	0.1	Закрепление отсутствует
534	460951.80	2217773.96	-	-	Картометрический метод	0.1	Закрепление отсутствует
535	460952.65	2217777.24	-	-	Картометрический метод	0.1	Закрепление отсутствует
536	460957.35	2217784.08	-	-	Картометрический метод	0.1	Закрепление отсутствует
537	460965.42	2217794.07	-	-	Картометрический метод	0.1	Закрепление отсутствует
538	460970.42	2217799.16	-	-	Картометрический метод	0.1	Закрепление отсутствует
539	460971.35	2217801.85	-	-	Картометрический метод	0.1	Закрепление отсутствует
540	460970.43	2217804.83	-	-	Картометрический метод	0.1	Закрепление отсутствует
541	460967.73	2217809.26	-	-	Картометрический метод	0.1	Закрепление отсутствует
542	460964.22	2217812.49	-	-	Картометрический метод	0.1	Закрепление отсутствует
543	460961.26	2217813.37	-	-	Картометрический метод	0.1	Закрепление отсутствует
544	460953.96	2217812.84	-	-	Картометрический метод	0.1	Закрепление отсутствует
545	460944.57	2217809.66	-	-	Картометрический метод	0.1	Закрепление отсутствует
546	460938.38	2217808.22	-	-	Картометрический метод	0.1	Закрепление отсутствует
547	460934.08	2217808.41	-	-	Картометрический метод	0.1	Закрепление отсутствует

2. Сведения о характерных точках границ объекта							
Обозначение характерных точек границ	Существующие координаты, м		Измененные (уточненные) координаты, м		Метод определения координат характерной точки	Средняя квадратическая погрешность положения характерной точки (M _t), м	Описание обозначения точки на местности (при наличии)
	X	Y	X	Y			
1	2	3	4	5	6	7	8
548	460927.04	2217809.30	-	-	Картометрический метод	0.1	Закрепление отсутствует
549	460922.68	2217809.62	-	-	Картометрический метод	0.1	Закрепление отсутствует
550	460915.87	2217808.73	-	-	Картометрический метод	0.1	Закрепление отсутствует
551	460912.06	2217807.60	-	-	Картометрический метод	0.1	Закрепление отсутствует
552	460909.28	2217806.11	-	-	Картометрический метод	0.1	Закрепление отсутствует
553	460905.55	2217803.19	-	-	Картометрический метод	0.1	Закрепление отсутствует
554	460902.43	2217800.12	-	-	Картометрический метод	0.1	Закрепление отсутствует
555	460895.16	2217791.54	-	-	Картометрический метод	0.1	Закрепление отсутствует
556	460889.24	2217783.48	-	-	Картометрический метод	0.1	Закрепление отсутствует
557	460884.25	2217774.84	-	-	Картометрический метод	0.1	Закрепление отсутствует
558	460882.63	2217770.13	-	-	Картометрический метод	0.1	Закрепление отсутствует
559	460881.62	2217764.60	-	-	Картометрический метод	0.1	Закрепление отсутствует
560	460881.15	2217758.99	-	-	Картометрический метод	0.1	Закрепление отсутствует
561	460881.55	2217757.85	-	-	Картометрический метод	0.1	Закрепление отсутствует
562	460886.39	2217754.42	-	-	Картометрический метод	0.1	Закрепление отсутствует
563	460886.42	2217750.59	-	-	Картометрический метод	0.1	Закрепление отсутствует
564	460882.42	2217748.34	-	-	Картометрический метод	0.1	Закрепление отсутствует
565	460881.46	2217747.17	-	-	Картометрический метод	0.1	Закрепление отсутствует
566	460881.36	2217737.26	-	-	Картометрический метод	0.1	Закрепление отсутствует
567	460881.08	2217736.22	-	-	Картометрический метод	0.1	Закрепление отсутствует
568	460880.59	2217734.44	-	-	Картометрический метод	0.1	Закрепление отсутствует
569	460879.51	2217732.98	-	-	Картометрический метод	0.1	Закрепление отсутствует
570	460879.04	2217732.75	-	-	Картометрический метод	0.1	Закрепление отсутствует
571	460877.62	2217732.01	-	-	Картометрический метод	0.1	Закрепление отсутствует
572	460874.79	2217731.12	-	-	Картометрический метод	0.1	Закрепление отсутствует

2. Сведения о характерных точках границ объекта							
Обозначение характерных точек границ	Существующие координаты, м		Измененные (уточненные) координаты, м		Метод определения координат характерной точки	Средняя квадратическая погрешность положения характерной точки (M _t), м	Описание обозначения точки на местности (при наличии)
	X	Y	X	Y			
1	2	3	4	5	6	7	8
573	460870.53	2217730.23	-	-	Картометрический метод	0.1	Закрепление отсутствует
574	460866.20	2217729.72	-	-	Картометрический метод	0.1	Закрепление отсутствует
575	460860.91	2217729.72	-	-	Картометрический метод	0.1	Закрепление отсутствует
576	460857.13	2217730.97	-	-	Картометрический метод	0.1	Закрепление отсутствует
577	460853.00	2217735.54	-	-	Картометрический метод	0.1	Закрепление отсутствует
578	460850.51	2217740.88	-	-	Картометрический метод	0.1	Закрепление отсутствует
579	460849.51	2217746.38	-	-	Картометрический метод	0.1	Закрепление отсутствует
580	460849.90	2217750.74	-	-	Картометрический метод	0.1	Закрепление отсутствует
581	460855.27	2217777.70	-	-	Картометрический метод	0.1	Закрепление отсутствует
582	460855.49	2217779.56	-	-	Картометрический метод	0.1	Закрепление отсутствует
583	460855.09	2217781.36	-	-	Картометрический метод	0.1	Закрепление отсутствует
584	460853.29	2217783.64	-	-	Картометрический метод	0.1	Закрепление отсутствует
585	460849.23	2217786.91	-	-	Картометрический метод	0.1	Закрепление отсутствует
586	460847.44	2217788.64	-	-	Картометрический метод	0.1	Закрепление отсутствует
587	460833.83	2217803.91	-	-	Картометрический метод	0.1	Закрепление отсутствует
588	460826.70	2217811.16	-	-	Картометрический метод	0.1	Закрепление отсутствует
589	460823.93	2217813.25	-	-	Картометрический метод	0.1	Закрепление отсутствует
590	460822.59	2217813.03	-	-	Картометрический метод	0.1	Закрепление отсутствует
591	460821.04	2217810.88	-	-	Картометрический метод	0.1	Закрепление отсутствует
592	460819.47	2217806.81	-	-	Картометрический метод	0.1	Закрепление отсутствует
593	460816.60	2217796.58	-	-	Картометрический метод	0.1	Закрепление отсутствует
594	460814.20	2217788.10	-	-	Картометрический метод	0.1	Закрепление отсутствует
595	460813.90	2217783.52	-	-	Картометрический метод	0.1	Закрепление отсутствует
596	460814.69	2217780.83	-	-	Картометрический метод	0.1	Закрепление отсутствует
597	460817.23	2217777.28	-	-	Картометрический метод	0.1	Закрепление отсутствует

2. Сведения о характерных точках границ объекта							
Обозначение характерных точек границ	Существующие координаты, м		Измененные (уточненные) координаты, м		Метод определения координат характерной точки	Средняя квадратическая погрешность положения характерной точки (Mf), м	Описание обозначения точки на местности (при наличии)
	X	Y	X	Y			
1	2	3	4	5	6	7	8
598	460828.40	2217765.87	-	-	Картометрический метод	0.1	Закрепление отсутствует
599	460831.12	2217760.67	-	-	Картометрический метод	0.1	Закрепление отсутствует
600	460830.88	2217750.70	-	-	Картометрический метод	0.1	Закрепление отсутствует
601	460829.77	2217742.00	-	-	Картометрический метод	0.1	Закрепление отсутствует
602	460830.42	2217739.49	-	-	Картометрический метод	0.1	Закрепление отсутствует
603	460827.54	2217734.91	-	-	Картометрический метод	0.1	Закрепление отсутствует
604	460846.16	2217721.89	-	-	Картометрический метод	0.1	Закрепление отсутствует
605	460863.79	2217710.90	-	-	Картометрический метод	0.1	Закрепление отсутствует
606	460873.23	2217705.75	-	-	Картометрический метод	0.1	Закрепление отсутствует
607	460980.11	2217623.49	-	-	Картометрический метод	0.1	Закрепление отсутствует
608	461033.55	2217582.36	-	-	Картометрический метод	0.1	Закрепление отсутствует
609	461039.98	2217579.62	-	-	Картометрический метод	0.1	Закрепление отсутствует
610	461048.57	2217575.96	-	-	Картометрический метод	0.1	Закрепление отсутствует
611	461068.91	2217572.65	-	-	Картометрический метод	0.1	Закрепление отсутствует
612	461082.73	2217570.40	-	-	Картометрический метод	0.1	Закрепление отсутствует
613	461259.24	2217463.05	-	-	Картометрический метод	0.1	Закрепление отсутствует
614	461293.30	2217442.33	-	-	Картометрический метод	0.1	Закрепление отсутствует
615	461343.92	2217393.08	-	-	Картометрический метод	0.1	Закрепление отсутствует
616	461398.46	2217308.70	-	-	Картометрический метод	0.1	Закрепление отсутствует
617	461470.81	2217337.93	-	-	Картометрический метод	0.1	Закрепление отсутствует
618	461566.82	2217289.95	-	-	Картометрический метод	0.1	Закрепление отсутствует
619	461544.33	2217226.08	-	-	Картометрический метод	0.1	Закрепление отсутствует
620	461560.15	2217219.81	-	-	Картометрический метод	0.1	Закрепление отсутствует
621	461502.32	2217067.51	-	-	Картометрический метод	0.1	Закрепление отсутствует
622	461745.05	2217108.16	-	-	Картометрический метод	0.1	Закрепление отсутствует

2. Сведения о характерных точках границ объекта							
Обозначение характерных точек границ	Существующие координаты, м		Измененные (уточненные) координаты, м		Метод определения координат характерной точки	Средняя квадратическая погрешность положения характерной точки (Mt), м	Описание обозначения точки на местности (при наличии)
	X	Y	X	Y			
1	2	3	4	5	6	7	8
623	461910.66	2217130.56	-	-	Картометрический метод	0.1	Закрепление отсутствует
624	462092.77	2217154.60	-	-	Картометрический метод	0.1	Закрепление отсутствует
625	462156.34	2217164.40	-	-	Картометрический метод	0.1	Закрепление отсутствует
626	462174.83	2217144.50	-	-	Картометрический метод	0.1	Закрепление отсутствует
627	462202.86	2217149.04	-	-	Картометрический метод	0.1	Закрепление отсутствует
628	462200.10	2217152.02	-	-	Картометрический метод	0.1	Закрепление отсутствует
629	462262.88	2217163.29	-	-	Картометрический метод	0.1	Закрепление отсутствует
630	462433.22	2217190.60	-	-	Картометрический метод	0.1	Закрепление отсутствует
631	462430.47	2217196.47	-	-	Картометрический метод	0.1	Закрепление отсутствует
632	462441.05	2217208.78	-	-	Картометрический метод	0.1	Закрепление отсутствует
633	462541.41	2217325.62	-	-	Картометрический метод	0.1	Закрепление отсутствует
634	462561.29	2217346.90	-	-	Картометрический метод	0.1	Закрепление отсутствует
635	462602.18	2217390.69	-	-	Картометрический метод	0.1	Закрепление отсутствует
636	462662.96	2217455.77	-	-	Картометрический метод	0.1	Закрепление отсутствует
637	462660.74	2217464.68	-	-	Картометрический метод	0.1	Закрепление отсутствует
638	462755.23	2217570.31	-	-	Картометрический метод	0.1	Закрепление отсутствует
639	462750.26	2217584.63	-	-	Картометрический метод	0.1	Закрепление отсутствует
640	462752.90	2217597.52	-	-	Картометрический метод	0.1	Закрепление отсутствует
641	462755.40	2217617.21	-	-	Картометрический метод	0.1	Закрепление отсутствует
642	462755.76	2217631.74	-	-	Картометрический метод	0.1	Закрепление отсутствует
643	462755.68	2217646.05	-	-	Картометрический метод	0.1	Закрепление отсутствует
644	462754.23	2217659.58	-	-	Картометрический метод	0.1	Закрепление отсутствует
645	462753.22	2217666.39	-	-	Картометрический метод	0.1	Закрепление отсутствует
646	462746.03	2217715.39	-	-	Картометрический метод	0.1	Закрепление отсутствует
647	462740.99	2217749.10	-	-	Картометрический метод	0.1	Закрепление отсутствует

2. Сведения о характерных точках границ объекта							
Обозначение характерных точек границ	Существующие координаты, м		Измененные (уточненные) координаты, м		Метод определения координат характерной точки	Средняя квадратическая погрешность положения характерной точки (Mt), м	Описание обозначения точки на местности (при наличии)
	X	Y	X	Y			
1	2	3	4	5	6	7	8
648	462738.75	2217760.65	-	-	Картометрический метод	0.1	Закрепление отсутствует
649	462725.24	2217790.21	-	-	Картометрический метод	0.1	Закрепление отсутствует
650	462721.56	2217812.12	-	-	Картометрический метод	0.1	Закрепление отсутствует
651	462730.52	2217829.19	-	-	Картометрический метод	0.1	Закрепление отсутствует
652	462701.28	2217997.63	-	-	Картометрический метод	0.1	Закрепление отсутствует
653	462696.32	2218027.27	-	-	Картометрический метод	0.1	Закрепление отсутствует
654	462682.90	2218113.34	-	-	Картометрический метод	0.1	Закрепление отсутствует
655	462679.43	2218152.57	-	-	Картометрический метод	0.1	Закрепление отсутствует
656	462664.94	2218245.17	-	-	Картометрический метод	0.1	Закрепление отсутствует
657	462671.33	2218246.19	-	-	Картометрический метод	0.1	Закрепление отсутствует
658	462697.57	2218251.12	-	-	Картометрический метод	0.1	Закрепление отсутствует
659	462703.53	2218215.10	-	-	Картометрический метод	0.1	Закрепление отсутствует
660	462708.29	2218187.88	-	-	Картометрический метод	0.1	Закрепление отсутствует
661	462711.18	2218188.58	-	-	Картометрический метод	0.1	Закрепление отсутствует
662	462713.55	2218189.13	-	-	Картометрический метод	0.1	Закрепление отсутствует
663	462718.54	2218158.15	-	-	Картометрический метод	0.1	Закрепление отсутствует
664	462726.61	2218108.64	-	-	Картометрический метод	0.1	Закрепление отсутствует
665	462734.11	2218063.04	-	-	Картометрический метод	0.1	Закрепление отсутствует
666	462734.79	2218058.87	-	-	Картометрический метод	0.1	Закрепление отсутствует
667	462742.78	2218009.84	-	-	Картометрический метод	0.1	Закрепление отсутствует
668	462750.60	2217960.18	-	-	Картометрический метод	0.1	Закрепление отсутствует
669	462758.36	2217910.93	-	-	Картометрический метод	0.1	Закрепление отсутствует
670	462767.14	2217852.50	-	-	Картометрический метод	0.1	Закрепление отсутствует
671	462764.32	2217851.89	-	-	Картометрический метод	0.1	Закрепление отсутствует
672	462768.05	2217829.72	-	-	Картометрический метод	0.1	Закрепление отсутствует

2. Сведения о характерных точках границ объекта							
Обозначение характерных точек границ	Существующие координаты, м		Измененные (уточненные) координаты, м		Метод определения координат характерной точки	Средняя квадратическая погрешность положения характерной точки (Mt), м	Описание обозначения точки на местности (при наличии)
	X	Y	X	Y			
1	2	3	4	5	6	7	8
673	462772.58	2217829.55	-	-	Картометрический метод	0.1	Закрепление отсутствует
674	462777.54	2217794.43	-	-	Картометрический метод	0.1	Закрепление отсутствует
675	462777.75	2217792.91	-	-	Картометрический метод	0.1	Закрепление отсутствует
676	462770.17	2217792.00	-	-	Картометрический метод	0.1	Закрепление отсутствует
677	462769.14	2217791.87	-	-	Картометрический метод	0.1	Закрепление отсутствует
678	462772.06	2217770.85	-	-	Картометрический метод	0.1	Закрепление отсутствует
679	462784.96	2217678.28	-	-	Картометрический метод	0.1	Закрепление отсутствует
680	462791.78	2217629.34	-	-	Картометрический метод	0.1	Закрепление отсутствует
681	462796.71	2217609.25	-	-	Картометрический метод	0.1	Закрепление отсутствует
682	462804.37	2217581.20	-	-	Картометрический метод	0.1	Закрепление отсутствует
683	462812.01	2217553.23	-	-	Картометрический метод	0.1	Закрепление отсутствует
684	462820.57	2217533.87	-	-	Картометрический метод	0.1	Закрепление отсутствует
685	462830.30	2217518.76	-	-	Картометрический метод	0.1	Закрепление отсутствует
686	462840.95	2217504.50	-	-	Картометрический метод	0.1	Закрепление отсутствует
687	462849.97	2217496.27	-	-	Картометрический метод	0.1	Закрепление отсутствует
688	462856.73	2217490.10	-	-	Картометрический метод	0.1	Закрепление отсутствует
689	462862.57	2217498.26	-	-	Картометрический метод	0.1	Закрепление отсутствует
690	462882.32	2217481.43	-	-	Картометрический метод	0.1	Закрепление отсутствует
691	462995.46	2217422.14	-	-	Картометрический метод	0.1	Закрепление отсутствует
692	463020.63	2217440.19	-	-	Картометрический метод	0.1	Закрепление отсутствует
693	463032.82	2217453.99	-	-	Картометрический метод	0.1	Закрепление отсутствует
694	463049.44	2217440.92	-	-	Картометрический метод	0.1	Закрепление отсутствует
695	463033.98	2217423.34	-	-	Картометрический метод	0.1	Закрепление отсутствует
696	463029.92	2217412.20	-	-	Картометрический метод	0.1	Закрепление отсутствует
697	463032.65	2217404.56	-	-	Картометрический метод	0.1	Закрепление отсутствует

2. Сведения о характерных точках границ объекта							
Обозначение характерных точек границ	Существующие координаты, м		Измененные (уточненные) координаты, м		Метод определения координат характерной точки	Средняя квадратическая погрешность положения характерной точки (M _t), м	Описание обозначения точки на местности (при наличии)
	X	Y	X	Y			
1	2	3	4	5	6	7	8
698	463102.46	2217370.43	-	-	Картометрический метод	0.1	Закрепление отсутствует
699	463106.91	2217376.30	-	-	Картометрический метод	0.1	Закрепление отсутствует
700	463160.45	2217351.95	-	-	Картометрический метод	0.1	Закрепление отсутствует
1	463170.35	2217366.31	-	-	Картометрический метод	0.1	Закрепление отсутствует
1	-	-	465109.13	2221099.42	Картометрический метод	0.1	Закрепление отсутствует
2	-	-	464882.63	2221107.51	Картометрический метод	0.1	Закрепление отсутствует
3	-	-	464870.62	2221107.95	Картометрический метод	0.1	Закрепление отсутствует
4	-	-	464899.62	2220999.13	Картометрический метод	0.1	Закрепление отсутствует
5	-	-	464890.94	2220991.21	Картометрический метод	0.1	Закрепление отсутствует
6	-	-	464830.94	2220961.86	Картометрический метод	0.1	Закрепление отсутствует
7	-	-	464805.74	2220950.82	Картометрический метод	0.1	Закрепление отсутствует
8	-	-	464781.14	2220955.64	Картометрический метод	0.1	Закрепление отсутствует
9	-	-	464766.01	2220960.51	Картометрический метод	0.1	Закрепление отсутствует
10	-	-	464755.93	2221025.64	Картометрический метод	0.1	Закрепление отсутствует
11	-	-	464717.51	2221101.76	Картометрический метод	0.1	Закрепление отсутствует
12	-	-	464693.71	2221100.35	Картометрический метод	0.1	Закрепление отсутствует
13	-	-	464676.66	2221101.30	Картометрический метод	0.1	Закрепление отсутствует
14	-	-	464674.14	2221093.00	Картометрический метод	0.1	Закрепление отсутствует
15	-	-	464665.20	2221082.34	Картометрический метод	0.1	Закрепление отсутствует
16	-	-	464650.30	2221070.18	Картометрический метод	0.1	Закрепление отсутствует
17	-	-	464638.17	2221063.75	Картометрический метод	0.1	Закрепление отсутствует
18	-	-	464627.69	2221059.90	Картометрический метод	0.1	Закрепление отсутствует
19	-	-	464614.03	2221060.84	Картометрический метод	0.1	Закрепление отсутствует
20	-	-	464600.39	2221060.35	Картометрический метод	0.1	Закрепление отсутствует
21	-	-	464593.94	2221053.72	Картометрический метод	0.1	Закрепление отсутствует

2. Сведения о характерных точках границ объекта							
Обозначение характерных точек границ	Существующие координаты, м		Измененные (уточненные) координаты, м		Метод определения координат характерной точки	Средняя квадратическая погрешность положения характерной точки (Mt), м	Описание обозначения точки на местности (при наличии)
	X	Y	X	Y			
1	2	3	4	5	6	7	8
22	-	-	464583.67	2221036.79	Картометрический метод	0.1	Закрепление отсутствует
23	-	-	464571.81	2221025.89	Картометрический метод	0.1	Закрепление отсутствует
24	-	-	464563.95	2221020.90	Картометрический метод	0.1	Закрепление отсутствует
25	-	-	464513.15	2221017.50	Картометрический метод	0.1	Закрепление отсутствует
26	-	-	464508.56	2221024.91	Картометрический метод	0.1	Закрепление отсутствует
27	-	-	464512.29	2221042.05	Картометрический метод	0.1	Закрепление отсутствует
28	-	-	464518.77	2221123.79	Картометрический метод	0.1	Закрепление отсутствует
29	-	-	464478.22	2221124.65	Картометрический метод	0.1	Закрепление отсутствует
30	-	-	464372.06	2221120.66	Картометрический метод	0.1	Закрепление отсутствует
31	-	-	464350.08	2221121.49	Картометрический метод	0.1	Закрепление отсутствует
32	-	-	464210.84	2221120.28	Картометрический метод	0.1	Закрепление отсутствует
33	-	-	464027.53	2221117.15	Картометрический метод	0.1	Закрепление отсутствует
34	-	-	463969.26	2221115.55	Картометрический метод	0.1	Закрепление отсутствует
35	-	-	463971.60	2221032.61	Картометрический метод	0.1	Закрепление отсутствует
36	-	-	463967.78	2221014.69	Картометрический метод	0.1	Закрепление отсутствует
37	-	-	463959.22	2221000.00	Картометрический метод	0.1	Закрепление отсутствует
38	-	-	463942.73	2220987.49	Картометрический метод	0.1	Закрепление отсутствует
39	-	-	463927.14	2220981.14	Картометрический метод	0.1	Закрепление отсутствует
40	-	-	463916.83	2220979.41	Картометрический метод	0.1	Закрепление отсутствует
41	-	-	463913.45	2220977.98	Картометрический метод	0.1	Закрепление отсутствует
42	-	-	463906.33	2220975.12	Картометрический метод	0.1	Закрепление отсутствует
43	-	-	463894.66	2220972.77	Картометрический метод	0.1	Закрепление отсутствует
44	-	-	463889.83	2220972.26	Картометрический метод	0.1	Закрепление отсутствует
45	-	-	463885.89	2220970.17	Картометрический метод	0.1	Закрепление отсутствует
46	-	-	463881.59	2220966.87	Картометрический метод	0.1	Закрепление отсутствует

2. Сведения о характерных точках границ объекта							
Обозначение характерных точек границ	Существующие координаты, м		Измененные (уточненные) координаты, м		Метод определения координат характерной точки	Средняя квадратическая погрешность положения характерной точки (M _t), м	Описание обозначения точки на местности (при наличии)
	X	Y	X	Y			
1	2	3	4	5	6	7	8
47	-	-	463876.73	2220960.27	Картометрический метод	0.1	Закрепление отсутствует
48	-	-	463874.93	2220955.31	Картометрический метод	0.1	Закрепление отсутствует
49	-	-	463838.93	2220937.50	Картометрический метод	0.1	Закрепление отсутствует
50	-	-	463735.99	2220853.88	Картометрический метод	0.1	Закрепление отсутствует
51	-	-	463698.20	2220792.95	Картометрический метод	0.1	Закрепление отсутствует
52	-	-	463693.53	2220787.16	Картометрический метод	0.1	Закрепление отсутствует
53	-	-	463683.64	2220761.46	Картометрический метод	0.1	Закрепление отсутствует
54	-	-	463673.64	2220735.44	Картометрический метод	0.1	Закрепление отсутствует
55	-	-	463668.69	2220722.87	Картометрический метод	0.1	Закрепление отсутствует
56	-	-	463650.31	2220720.60	Картометрический метод	0.1	Закрепление отсутствует
57	-	-	463627.05	2220736.01	Картометрический метод	0.1	Закрепление отсутствует
58	-	-	463603.77	2220770.41	Картометрический метод	0.1	Закрепление отсутствует
59	-	-	463595.46	2220789.05	Картометрический метод	0.1	Закрепление отсутствует
60	-	-	463593.81	2220789.88	Картометрический метод	0.1	Закрепление отсутствует
61	-	-	463409.61	2220882.80	Картометрический метод	0.1	Закрепление отсутствует
62	-	-	463391.26	2220875.17	Картометрический метод	0.1	Закрепление отсутствует
63	-	-	463378.55	2220858.34	Картометрический метод	0.1	Закрепление отсутствует
64	-	-	463326.03	2220796.30	Картометрический метод	0.1	Закрепление отсутствует
65	-	-	463288.29	2220766.73	Картометрический метод	0.1	Закрепление отсутствует
66	-	-	463259.43	2220749.09	Картометрический метод	0.1	Закрепление отсутствует
67	-	-	463224.50	2220732.43	Картометрический метод	0.1	Закрепление отсутствует
68	-	-	463223.39	2220776.62	Картометрический метод	0.1	Закрепление отсутствует
69	-	-	463216.68	2220780.80	Картометрический метод	0.1	Закрепление отсутствует
70	-	-	463194.48	2220803.76	Картометрический метод	0.1	Закрепление отсутствует
71	-	-	463176.64	2220811.40	Картометрический метод	0.1	Закрепление отсутствует

2. Сведения о характерных точках границ объекта							
Обозначение характерных точек границ	Существующие координаты, м		Измененные (уточненные) координаты, м		Метод определения координат характерной точки	Средняя квадратическая погрешность положения характерной точки (M _t), м	Описание обозначения точки на местности (при наличии)
	X	Y	X	Y			
1	2	3	4	5	6	7	8
72	-	-	463161.75	2220809.59	Картометрический метод	0.1	Закрепление отсутствует
73	-	-	463114.07	2220781.33	Картометрический метод	0.1	Закрепление отсутствует
74	-	-	463097.11	2220802.43	Картометрический метод	0.1	Закрепление отсутствует
75	-	-	463143.15	2220802.90	Картометрический метод	0.1	Закрепление отсутствует
76	-	-	463142.08	2220820.56	Картометрический метод	0.1	Закрепление отсутствует
77	-	-	463141.39	2220831.84	Картометрический метод	0.1	Закрепление отсутствует
78	-	-	463135.82	2220923.46	Картометрический метод	0.1	Закрепление отсутствует
79	-	-	463118.96	2220935.69	Картометрический метод	0.1	Закрепление отсутствует
80	-	-	463108.13	2220991.23	Картометрический метод	0.1	Закрепление отсутствует
81	-	-	463090.35	2221038.50	Картометрический метод	0.1	Закрепление отсутствует
82	-	-	463090.07	2221046.57	Картометрический метод	0.1	Закрепление отсутствует
83	-	-	463094.66	2221056.76	Картометрический метод	0.1	Закрепление отсутствует
84	-	-	462998.47	2221027.59	Картометрический метод	0.1	Закрепление отсутствует
85	-	-	462960.25	2221010.20	Картометрический метод	0.1	Закрепление отсутствует
86	-	-	462943.94	2221005.30	Картометрический метод	0.1	Закрепление отсутствует
87	-	-	462850.08	2220978.80	Картометрический метод	0.1	Закрепление отсутствует
88	-	-	462767.20	2220955.17	Картометрический метод	0.1	Закрепление отсутствует
89	-	-	462632.72	2220916.84	Картометрический метод	0.1	Закрепление отсутствует
90	-	-	462531.27	2220887.92	Картометрический метод	0.1	Закрепление отсутствует
91	-	-	462476.68	2220878.64	Картометрический метод	0.1	Закрепление отсутствует
92	-	-	462320.45	2220870.42	Картометрический метод	0.1	Закрепление отсутствует
93	-	-	462255.22	2220862.78	Картометрический метод	0.1	Закрепление отсутствует
94	-	-	462233.80	2220858.99	Картометрический метод	0.1	Закрепление отсутствует
95	-	-	462082.20	2220832.94	Картометрический метод	0.1	Закрепление отсутствует
96	-	-	461963.57	2220811.80	Картометрический метод	0.1	Закрепление отсутствует

2. Сведения о характерных точках границ объекта							
Обозначение характерных точек границ	Существующие координаты, м		Измененные (уточненные) координаты, м		Метод определения координат характерной точки	Средняя квадратическая погрешность положения характерной точки (M _t), м	Описание обозначения точки на местности (при наличии)
	X	Y	X	Y			
1	2	3	4	5	6	7	8
97	-	-	462292.73	2220399.42	Картометрический метод	0.1	Закрепление отсутствует
98	-	-	462398.16	2220231.19	Картометрический метод	0.1	Закрепление отсутствует
99	-	-	462423.44	2220152.15	Картометрический метод	0.1	Закрепление отсутствует
100	-	-	462431.35	2220077.54	Картометрический метод	0.1	Закрепление отсутствует
101	-	-	462559.71	2219323.12	Картометрический метод	0.1	Закрепление отсутствует
102	-	-	462634.35	2219008.47	Картометрический метод	0.1	Закрепление отсутствует
103	-	-	462645.46	2219009.05	Картометрический метод	0.1	Закрепление отсутствует
104	-	-	462664.79	2219039.10	Картометрический метод	0.1	Закрепление отсутствует
105	-	-	462745.33	2219116.28	Картометрический метод	0.1	Закрепление отсутствует
106	-	-	462738.56	2219127.67	Картометрический метод	0.1	Закрепление отсутствует
107	-	-	462781.68	2219165.76	Картометрический метод	0.1	Закрепление отсутствует
108	-	-	462781.78	2219175.84	Картометрический метод	0.1	Закрепление отсутствует
109	-	-	462795.90	2219180.33	Картометрический метод	0.1	Закрепление отсутствует
110	-	-	462824.21	2219246.10	Картометрический метод	0.1	Закрепление отсутствует
111	-	-	462832.83	2219256.10	Картометрический метод	0.1	Закрепление отсутствует
112	-	-	462856.22	2219256.26	Картометрический метод	0.1	Закрепление отсутствует
113	-	-	462875.80	2219252.83	Картометрический метод	0.1	Закрепление отсутствует
114	-	-	462929.44	2219281.70	Картометрический метод	0.1	Закрепление отсутствует
115	-	-	462950.75	2219318.63	Картометрический метод	0.1	Закрепление отсутствует
116	-	-	462950.56	2219360.70	Картометрический метод	0.1	Закрепление отсутствует
117	-	-	462984.61	2219398.74	Картометрический метод	0.1	Закрепление отсутствует
118	-	-	463017.97	2219424.11	Картометрический метод	0.1	Закрепление отсутствует
119	-	-	463024.00	2219432.19	Картометрический метод	0.1	Закрепление отсутствует
120	-	-	463025.97	2219455.99	Картометрический метод	0.1	Закрепление отсутствует
121	-	-	463055.72	2219465.07	Картометрический метод	0.1	Закрепление отсутствует

2. Сведения о характерных точках границ объекта							
Обозначение характерных точек границ	Существующие координаты, м		Измененные (уточненные) координаты, м		Метод определения координат характерной точки	Средняя квадратическая погрешность положения характерной точки (Mt), м	Описание обозначения точки на местности (при наличии)
	X	Y	X	Y			
1	2	3	4	5	6	7	8
122	-	-	463064.79	2219498.60	Картометрический метод	0.1	Закрепление отсутствует
123	-	-	463093.25	2219531.33	Картометрический метод	0.1	Закрепление отсутствует
124	-	-	463099.79	2219543.22	Картометрический метод	0.1	Закрепление отсутствует
125	-	-	463109.76	2219555.08	Картометрический метод	0.1	Закрепление отсутствует
126	-	-	463098.35	2219587.73	Картометрический метод	0.1	Закрепление отсутствует
127	-	-	463121.42	2219600.78	Картометрический метод	0.1	Закрепление отсутствует
128	-	-	463134.83	2219620.64	Картометрический метод	0.1	Закрепление отсутствует
129	-	-	463152.06	2219640.33	Картометрический метод	0.1	Закрепление отсутствует
130	-	-	463188.96	2219647.91	Картометрический метод	0.1	Закрепление отсутствует
131	-	-	463218.98	2219673.46	Картометрический метод	0.1	Закрепление отсутствует
132	-	-	463228.92	2219667.35	Картометрический метод	0.1	Закрепление отсутствует
133	-	-	463229.04	2219666.84	Картометрический метод	0.1	Закрепление отсутствует
134	-	-	463230.18	2219661.81	Картометрический метод	0.1	Закрепление отсутствует
135	-	-	463230.51	2219660.38	Картометрический метод	0.1	Закрепление отсутствует
136	-	-	463231.82	2219654.84	Картометрический метод	0.1	Закрепление отсутствует
137	-	-	463222.36	2219628.74	Картометрический метод	0.1	Закрепление отсутствует
138	-	-	463188.81	2219600.46	Картометрический метод	0.1	Закрепление отсутствует
139	-	-	463151.53	2219550.19	Картометрический метод	0.1	Закрепление отсутствует
140	-	-	463128.32	2219510.81	Картометрический метод	0.1	Закрепление отсутствует
141	-	-	463101.34	2219468.66	Картометрический метод	0.1	Закрепление отсутствует
142	-	-	463088.53	2219455.16	Картометрический метод	0.1	Закрепление отсутствует
143	-	-	463070.54	2219424.07	Картометрический метод	0.1	Закрепление отсутствует
144	-	-	463057.84	2219405.09	Картометрический метод	0.1	Закрепление отсутствует
145	-	-	463036.09	2219390.03	Картометрический метод	0.1	Закрепление отсутствует
146	-	-	463023.37	2219359.73	Картометрический метод	0.1	Закрепление отсутствует

2. Сведения о характерных точках границ объекта							
Обозначение характерных точек границ	Существующие координаты, м		Измененные (уточненные) координаты, м		Метод определения координат характерной точки	Средняя квадратическая погрешность положения характерной точки (M _t), м	Описание обозначения точки на местности (при наличии)
	X	Y	X	Y			
1	2	3	4	5	6	7	8
147	-	-	462998.65	2219314.34	Картометрический метод	0.1	Закрепление отсутствует
148	-	-	462964.97	2219221.99	Картометрический метод	0.1	Закрепление отсутствует
149	-	-	462966.01	2219201.11	Картометрический метод	0.1	Закрепление отсутствует
150	-	-	462964.43	2219188.16	Картометрический метод	0.1	Закрепление отсутствует
151	-	-	462965.68	2219185.61	Картометрический метод	0.1	Закрепление отсутствует
152	-	-	462970.36	2219180.47	Картометрический метод	0.1	Закрепление отсутствует
153	-	-	462973.37	2219177.16	Картометрический метод	0.1	Закрепление отсутствует
154	-	-	462989.49	2219171.48	Картометрический метод	0.1	Закрепление отсутствует
155	-	-	463006.13	2219158.36	Картометрический метод	0.1	Закрепление отсутствует
156	-	-	462981.05	2219160.61	Картометрический метод	0.1	Закрепление отсутствует
157	-	-	462949.79	2219160.16	Картометрический метод	0.1	Закрепление отсутствует
158	-	-	462919.93	2219198.77	Картометрический метод	0.1	Закрепление отсутствует
159	-	-	462919.66	2219200.28	Картометрический метод	0.1	Закрепление отсутствует
160	-	-	462916.63	2219201.82	Картометрический метод	0.1	Закрепление отсутствует
161	-	-	462913.89	2219201.58	Картометрический метод	0.1	Закрепление отсутствует
162	-	-	462907.01	2219198.46	Картометрический метод	0.1	Закрепление отсутствует
163	-	-	462900.84	2219192.99	Картометрический метод	0.1	Закрепление отсутствует
164	-	-	462891.00	2219187.02	Картометрический метод	0.1	Закрепление отсутствует
165	-	-	462882.60	2219183.98	Картометрический метод	0.1	Закрепление отсутствует
166	-	-	462849.28	2219176.50	Картометрический метод	0.1	Закрепление отсутствует
167	-	-	462813.45	2219159.36	Картометрический метод	0.1	Закрепление отсутствует
168	-	-	462801.99	2219150.77	Картометрический метод	0.1	Закрепление отсутствует
169	-	-	462771.74	2219118.90	Картометрический метод	0.1	Закрепление отсутствует
170	-	-	462764.52	2219109.37	Картометрический метод	0.1	Закрепление отсутствует
171	-	-	462760.12	2219099.63	Картометрический метод	0.1	Закрепление отсутствует

2. Сведения о характерных точках границ объекта							
Обозначение характерных точек границ	Существующие координаты, м		Измененные (уточненные) координаты, м		Метод определения координат характерной точки	Средняя квадратическая погрешность положения характерной точки (M _t), м	Описание обозначения точки на местности (при наличии)
	X	Y	X	Y			
1	2	3	4	5	6	7	8
172	-	-	462757.61	2219091.65	Картометрический метод	0.1	Закрепление отсутствует
173	-	-	462754.01	2219080.21	Картометрический метод	0.1	Закрепление отсутствует
174	-	-	462738.65	2219059.37	Картометрический метод	0.1	Закрепление отсутствует
175	-	-	462726.15	2219037.51	Картометрический метод	0.1	Закрепление отсутствует
176	-	-	462719.20	2219017.73	Картометрический метод	0.1	Закрепление отсутствует
177	-	-	462717.53	2219001.15	Картометрический метод	0.1	Закрепление отсутствует
178	-	-	462720.35	2218975.31	Картометрический метод	0.1	Закрепление отсутствует
179	-	-	462719.74	2218949.76	Картометрический метод	0.1	Закрепление отсутствует
180	-	-	462715.03	2218936.62	Картометрический метод	0.1	Закрепление отсутствует
181	-	-	462710.82	2218931.21	Картометрический метод	0.1	Закрепление отсутствует
182	-	-	462703.65	2218926.89	Картометрический метод	0.1	Закрепление отсутствует
183	-	-	462689.02	2218924.23	Картометрический метод	0.1	Закрепление отсутствует
184	-	-	462676.10	2218923.95	Картометрический метод	0.1	Закрепление отсутствует
185	-	-	462657.04	2218928.07	Картометрический метод	0.1	Закрепление отсутствует
186	-	-	462642.31	2218928.53	Картометрический метод	0.1	Закрепление отсутствует
187	-	-	462590.72	2218920.77	Картометрический метод	0.1	Закрепление отсутствует
188	-	-	462584.95	2218922.79	Картометрический метод	0.1	Закрепление отсутствует
189	-	-	462584.10	2218922.61	Картометрический метод	0.1	Закрепление отсутствует
190	-	-	462564.54	2218921.28	Картометрический метод	0.1	Закрепление отсутствует
191	-	-	462559.55	2218917.58	Картометрический метод	0.1	Закрепление отсутствует
192	-	-	462545.38	2218863.13	Картометрический метод	0.1	Закрепление отсутствует
193	-	-	462550.80	2218850.47	Картометрический метод	0.1	Закрепление отсутствует
194	-	-	462554.75	2218841.21	Картометрический метод	0.1	Закрепление отсутствует
195	-	-	462555.72	2218821.78	Картометрический метод	0.1	Закрепление отсутствует
196	-	-	462570.41	2218799.47	Картометрический метод	0.1	Закрепление отсутствует

2. Сведения о характерных точках границ объекта							
Обозначение характерных точек границ	Существующие координаты, м		Измененные (уточненные) координаты, м		Метод определения координат характерной точки	Средняя квадратическая погрешность положения характерной точки (M _t), м	Описание обозначения точки на местности (при наличии)
	X	Y	X	Y			
1	2	3	4	5	6	7	8
197	-	-	462569.66	2218786.48	Картометрический метод	0.1	Закрепление отсутствует
198	-	-	462562.27	2218786.22	Картометрический метод	0.1	Закрепление отсутствует
199	-	-	462553.81	2218800.11	Картометрический метод	0.1	Закрепление отсутствует
200	-	-	462536.85	2218810.19	Картометрический метод	0.1	Закрепление отсутствует
201	-	-	462532.21	2218809.49	Картометрический метод	0.1	Закрепление отсутствует
202	-	-	462521.24	2218776.43	Картометрический метод	0.1	Закрепление отсутствует
203	-	-	462520.48	2218774.13	Картометрический метод	0.1	Закрепление отсутствует
204	-	-	462522.05	2218757.02	Картометрический метод	0.1	Закрепление отсутствует
205	-	-	462526.84	2218750.88	Картометрический метод	0.1	Закрепление отсутствует
206	-	-	462532.24	2218745.51	Картометрический метод	0.1	Закрепление отсутствует
207	-	-	462537.25	2218742.85	Картометрический метод	0.1	Закрепление отсутствует
208	-	-	462541.88	2218730.60	Картометрический метод	0.1	Закрепление отсутствует
209	-	-	462541.55	2218720.28	Картометрический метод	0.1	Закрепление отсутствует
210	-	-	462535.66	2218712.19	Картометрический метод	0.1	Закрепление отсутствует
211	-	-	462528.39	2218704.14	Картометрический метод	0.1	Закрепление отсутствует
212	-	-	462519.37	2218699.26	Картометрический метод	0.1	Закрепление отсутствует
213	-	-	462514.16	2218687.77	Картометрический метод	0.1	Закрепление отсутствует
214	-	-	462511.00	2218683.20	Картометрический метод	0.1	Закрепление отсутствует
215	-	-	462509.71	2218681.70	Картометрический метод	0.1	Закрепление отсутствует
216	-	-	462502.90	2218673.76	Картометрический метод	0.1	Закрепление отсутствует
217	-	-	462498.05	2218666.58	Картометрический метод	0.1	Закрепление отсутствует
218	-	-	462496.09	2218655.42	Картометрический метод	0.1	Закрепление отсутствует
219	-	-	462494.31	2218650.30	Картометрический метод	0.1	Закрепление отсутствует
220	-	-	462491.00	2218643.16	Картометрический метод	0.1	Закрепление отсутствует
221	-	-	462488.51	2218640.33	Картометрический метод	0.1	Закрепление отсутствует

2. Сведения о характерных точках границ объекта							
Обозначение характерных точек границ	Существующие координаты, м		Измененные (уточненные) координаты, м		Метод определения координат характерной точки	Средняя квадратическая погрешность положения характерной точки (Mt), м	Описание обозначения точки на местности (при наличии)
	X	Y	X	Y			
1	2	3	4	5	6	7	8
222	-	-	462484.79	2218639.17	Картометрический метод	0.1	Закрепление отсутствует
223	-	-	462478.27	2218640.28	Картометрический метод	0.1	Закрепление отсутствует
224	-	-	462474.92	2218641.74	Картометрический метод	0.1	Закрепление отсутствует
225	-	-	462471.58	2218643.19	Картометрический метод	0.1	Закрепление отсутствует
226	-	-	462463.48	2218649.04	Картометрический метод	0.1	Закрепление отсутствует
227	-	-	462460.28	2218652.63	Картометрический метод	0.1	Закрепление отсутствует
228	-	-	462458.36	2218658.30	Картометрический метод	0.1	Закрепление отсутствует
229	-	-	462457.53	2218663.95	Картометрический метод	0.1	Закрепление отсутствует
230	-	-	462452.86	2218674.13	Картометрический метод	0.1	Закрепление отсутствует
231	-	-	462444.98	2218686.45	Картометрический метод	0.1	Закрепление отсутствует
232	-	-	462440.60	2218691.85	Картометрический метод	0.1	Закрепление отсутствует
233	-	-	462436.86	2218695.74	Картометрический метод	0.1	Закрепление отсутствует
234	-	-	462432.25	2218699.58	Картометрический метод	0.1	Закрепление отсутствует
235	-	-	462423.93	2218705.71	Картометрический метод	0.1	Закрепление отсутствует
236	-	-	462418.32	2218709.23	Картометрический метод	0.1	Закрепление отсутствует
237	-	-	462411.67	2218712.13	Картометрический метод	0.1	Закрепление отсутствует
238	-	-	462406.98	2218713.77	Картометрический метод	0.1	Закрепление отсутствует
239	-	-	462402.24	2218713.73	Картометрический метод	0.1	Закрепление отсутствует
240	-	-	462400.66	2218711.70	Картометрический метод	0.1	Закрепление отсутствует
241	-	-	462400.46	2218709.51	Картометрический метод	0.1	Закрепление отсутствует
242	-	-	462403.92	2218699.66	Картометрический метод	0.1	Закрепление отсутствует
243	-	-	462404.71	2218694.43	Картометрический метод	0.1	Закрепление отсутствует
244	-	-	462405.43	2218684.50	Картометрический метод	0.1	Закрепление отсутствует
245	-	-	462406.60	2218680.27	Картометрический метод	0.1	Закрепление отсутствует
246	-	-	462408.73	2218677.16	Картометрический метод	0.1	Закрепление отсутствует

2. Сведения о характерных точках границ объекта							
Обозначение характерных точек границ	Существующие координаты, м		Измененные (уточненные) координаты, м		Метод определения координат характерной точки	Средняя квадратическая погрешность положения характерной точки (Mт), м	Описание обозначения точки на местности (при наличии)
	X	Y	X	Y			
1	2	3	4	5	6	7	8
247	-	-	462414.71	2218673.12	Картометрический метод	0.1	Закрепление отсутствует
248	-	-	462419.90	2218667.07	Картометрический метод	0.1	Закрепление отсутствует
249	-	-	462421.12	2218661.37	Картометрический метод	0.1	Закрепление отсутствует
250	-	-	462421.41	2218655.23	Картометрический метод	0.1	Закрепление отсутствует
251	-	-	462418.72	2218647.73	Картометрический метод	0.1	Закрепление отсутствует
252	-	-	462415.82	2218641.04	Картометрический метод	0.1	Закрепление отсутствует
253	-	-	462414.76	2218636.11	Картометрический метод	0.1	Закрепление отсутствует
254	-	-	462412.51	2218628.49	Картометрический метод	0.1	Закрепление отсутствует
255	-	-	462409.86	2218625.40	Картометрический метод	0.1	Закрепление отсутствует
256	-	-	462402.56	2218622.08	Картометрический метод	0.1	Закрепление отсутствует
257	-	-	462398.08	2218622.03	Картометрический метод	0.1	Закрепление отсутствует
258	-	-	462391.62	2218625.22	Картометрический метод	0.1	Закрепление отсутствует
259	-	-	462386.34	2218627.48	Картометрический метод	0.1	Закрепление отсутствует
260	-	-	462381.12	2218628.50	Картометрический метод	0.1	Закрепление отсутствует
261	-	-	462365.43	2218633.30	Картометрический метод	0.1	Закрепление отсутствует
262	-	-	462345.00	2218656.69	Картометрический метод	0.1	Закрепление отсутствует
263	-	-	462351.14	2218671.22	Картометрический метод	0.1	Закрепление отсутствует
264	-	-	462343.57	2218686.76	Картометрический метод	0.1	Закрепление отсутствует
265	-	-	462293.43	2218703.07	Картометрический метод	0.1	Закрепление отсутствует
266	-	-	462282.70	2218699.66	Картометрический метод	0.1	Закрепление отсутствует
267	-	-	462283.90	2218694.88	Картометрический метод	0.1	Закрепление отсутствует
268	-	-	462287.78	2218691.35	Картометрический метод	0.1	Закрепление отсутствует
269	-	-	462289.57	2218680.57	Картометрический метод	0.1	Закрепление отсутствует
270	-	-	462275.97	2218675.09	Картометрический метод	0.1	Закрепление отсутствует
271	-	-	462274.25	2218670.61	Картометрический метод	0.1	Закрепление отсутствует

2. Сведения о характерных точках границ объекта							
Обозначение характерных точек границ	Существующие координаты, м		Измененные (уточненные) координаты, м		Метод определения координат характерной точки	Средняя квадратическая погрешность положения характерной точки (Mt), м	Описание обозначения точки на местности (при наличии)
	X	Y	X	Y			
1	2	3	4	5	6	7	8
272	-	-	462277.48	2218669.87	Картометрический метод	0.1	Закрепление отсутствует
273	-	-	462282.21	2218659.19	Картометрический метод	0.1	Закрепление отсутствует
274	-	-	462291.98	2218652.65	Картометрический метод	0.1	Закрепление отсутствует
275	-	-	462299.16	2218645.01	Картометрический метод	0.1	Закрепление отсутствует
276	-	-	462302.80	2218629.64	Картометрический метод	0.1	Закрепление отсутствует
277	-	-	462281.00	2218622.03	Картометрический метод	0.1	Закрепление отсутствует
278	-	-	462258.75	2218619.83	Картометрический метод	0.1	Закрепление отсутствует
279	-	-	462255.31	2218621.17	Картометрический метод	0.1	Закрепление отсутствует
280	-	-	462239.80	2218639.75	Картометрический метод	0.1	Закрепление отсутствует
281	-	-	462202.52	2218636.52	Картометрический метод	0.1	Закрепление отсутствует
282	-	-	462195.19	2218632.26	Картометрический метод	0.1	Закрепление отсутствует
283	-	-	462180.36	2218631.39	Картометрический метод	0.1	Закрепление отсутствует
284	-	-	462159.95	2218642.17	Картометрический метод	0.1	Закрепление отсутствует
285	-	-	462149.40	2218645.07	Картометрический метод	0.1	Закрепление отсутствует
286	-	-	462112.53	2218636.84	Картометрический метод	0.1	Закрепление отсутствует
287	-	-	462095.82	2218634.80	Картометрический метод	0.1	Закрепление отсутствует
288	-	-	462093.86	2218631.34	Картометрический метод	0.1	Закрепление отсутствует
289	-	-	462102.23	2218624.07	Картометрический метод	0.1	Закрепление отсутствует
290	-	-	462118.05	2218617.04	Картометрический метод	0.1	Закрепление отсутствует
291	-	-	462127.21	2218609.76	Картометрический метод	0.1	Закрепление отсутствует
292	-	-	462131.81	2218602.81	Картометрический метод	0.1	Закрепление отсутствует
293	-	-	462133.31	2218598.57	Картометрический метод	0.1	Закрепление отсутствует
294	-	-	462130.76	2218594.06	Картометрический метод	0.1	Закрепление отсутствует
295	-	-	462123.07	2218589.08	Картометрический метод	0.1	Закрепление отсутствует
296	-	-	462120.60	2218589.03	Картометрический метод	0.1	Закрепление отсутствует

2. Сведения о характерных точках границ объекта							
Обозначение характерных точек границ	Существующие координаты, м		Измененные (уточненные) координаты, м		Метод определения координат характерной точки	Средняя квадратическая погрешность положения характерной точки (M _t), м	Описание обозначения точки на местности (при наличии)
	X	Y	X	Y			
1	2	3	4	5	6	7	8
297	-	-	462093.05	2218587.84	Картометрический метод	0.1	Закрепление отсутствует
298	-	-	462077.33	2218603.65	Картометрический метод	0.1	Закрепление отсутствует
299	-	-	462046.13	2218603.22	Картометрический метод	0.1	Закрепление отсутствует
300	-	-	462050.82	2218585.65	Картометрический метод	0.1	Закрепление отсутствует
301	-	-	462048.59	2218579.30	Картометрический метод	0.1	Закрепление отсутствует
302	-	-	462038.07	2218578.21	Картометрический метод	0.1	Закрепление отсутствует
303	-	-	462046.80	2218569.39	Картометрический метод	0.1	Закрепление отсутствует
304	-	-	462070.36	2218560.05	Картометрический метод	0.1	Закрепление отсутствует
305	-	-	462073.53	2218549.71	Картометрический метод	0.1	Закрепление отсутствует
306	-	-	462064.47	2218541.78	Картометрический метод	0.1	Закрепление отсутствует
307	-	-	462045.05	2218540.64	Картометрический метод	0.1	Закрепление отсутствует
308	-	-	462022.87	2218556.08	Картометрический метод	0.1	Закрепление отсутствует
309	-	-	462014.27	2218553.12	Картометрический метод	0.1	Закрепление отсутствует
310	-	-	462015.21	2218539.91	Картометрический метод	0.1	Закрепление отсутствует
311	-	-	462020.26	2218531.37	Картометрический метод	0.1	Закрепление отсутствует
312	-	-	462030.34	2218530.56	Картометрический метод	0.1	Закрепление отсутствует
313	-	-	462040.37	2218511.94	Картометрический метод	0.1	Закрепление отсутствует
314	-	-	462043.64	2218493.19	Картометрический метод	0.1	Закрепление отсутствует
315	-	-	462045.54	2218479.27	Картометрический метод	0.1	Закрепление отсутствует
316	-	-	462044.02	2218469.77	Картометрический метод	0.1	Закрепление отсутствует
317	-	-	462035.01	2218464.34	Картометрический метод	0.1	Закрепление отсутствует
318	-	-	462028.90	2218463.89	Картометрический метод	0.1	Закрепление отсутствует
319	-	-	462029.08	2218466.74	Картометрический метод	0.1	Закрепление отсутствует
320	-	-	462010.62	2218466.47	Картометрический метод	0.1	Закрепление отсутствует
321	-	-	461977.68	2218478.60	Картометрический метод	0.1	Закрепление отсутствует

2. Сведения о характерных точках границ объекта							
Обозначение характерных точек границ	Существующие координаты, м		Измененные (уточненные) координаты, м		Метод определения координат характерной точки	Средняя квадратическая погрешность положения характерной точки (M _t), м	Описание обозначения точки на местности (при наличии)
	X	Y	X	Y			
1	2	3	4	5	6	7	8
322	-	-	461963.45	2218446.46	Картометрический метод	0.1	Закрепление отсутствует
323	-	-	461916.68	2218461.33	Картометрический метод	0.1	Закрепление отсутствует
324	-	-	461899.42	2218447.36	Картометрический метод	0.1	Закрепление отсутствует
325	-	-	461907.31	2218419.21	Картометрический метод	0.1	Закрепление отсутствует
326	-	-	461941.60	2218403.49	Картометрический метод	0.1	Закрепление отсутствует
327	-	-	461953.20	2218376.62	Картометрический метод	0.1	Закрепление отсутствует
328	-	-	461959.87	2218345.95	Картометрический метод	0.1	Закрепление отсутствует
329	-	-	461961.37	2218299.82	Картометрический метод	0.1	Закрепление отсутствует
330	-	-	461956.58	2218274.76	Картометрический метод	0.1	Закрепление отсутствует
331	-	-	461917.86	2218233.11	Картометрический метод	0.1	Закрепление отсутствует
332	-	-	461931.01	2218199.94	Картометрический метод	0.1	Закрепление отсутствует
333	-	-	461924.37	2218192.84	Картометрический метод	0.1	Закрепление отсутствует
334	-	-	461885.33	2218195.94	Картометрический метод	0.1	Закрепление отсутствует
335	-	-	461924.71	2218169.41	Картометрический метод	0.1	Закрепление отсутствует
336	-	-	461937.20	2218147.27	Картометрический метод	0.1	Закрепление отсутствует
337	-	-	461902.30	2218129.75	Картометрический метод	0.1	Закрепление отсутствует
338	-	-	461889.47	2218068.20	Картометрический метод	0.1	Закрепление отсутствует
339	-	-	461898.23	2218052.79	Картометрический метод	0.1	Закрепление отсутствует
340	-	-	461891.18	2218036.59	Картометрический метод	0.1	Закрепление отсутствует
341	-	-	461866.43	2218042.99	Картометрический метод	0.1	Закрепление отсутствует
342	-	-	461842.62	2218056.10	Картометрический метод	0.1	Закрепление отсутствует
343	-	-	461859.10	2218031.79	Картометрический метод	0.1	Закрепление отсутствует
344	-	-	461853.43	2218017.90	Картометрический метод	0.1	Закрепление отсутствует
345	-	-	461818.49	2218008.40	Картометрический метод	0.1	Закрепление отсутствует
346	-	-	461819.93	2217994.81	Картометрический метод	0.1	Закрепление отсутствует

2. Сведения о характерных точках границ объекта							
Обозначение характерных точек границ	Существующие координаты, м		Измененные (уточненные) координаты, м		Метод определения координат характерной точки	Средняя квадратическая погрешность положения характерной точки (M _t), м	Описание обозначения точки на местности (при наличии)
	X	Y	X	Y			
1	2	3	4	5	6	7	8
347	-	-	461847.58	2218005.32	Картометрический метод	0.1	Закрепление отсутствует
348	-	-	461854.88	2217997.47	Картометрический метод	0.1	Закрепление отсутствует
349	-	-	461827.90	2217956.77	Картометрический метод	0.1	Закрепление отсутствует
350	-	-	461804.72	2217918.68	Картометрический метод	0.1	Закрепление отсутствует
351	-	-	461778.60	2217892.48	Картометрический метод	0.1	Закрепление отсутствует
352	-	-	461775.76	2217884.07	Картометрический метод	0.1	Закрепление отсутствует
353	-	-	461786.07	2217861.37	Картометрический метод	0.1	Закрепление отсутствует
354	-	-	461785.25	2217829.64	Картометрический метод	0.1	Закрепление отсутствует
355	-	-	461768.76	2217796.62	Картометрический метод	0.1	Закрепление отсутствует
356	-	-	461741.45	2217806.07	Картометрический метод	0.1	Закрепление отсутствует
357	-	-	461727.25	2217798.10	Картометрический метод	0.1	Закрепление отсутствует
358	-	-	461722.94	2217788.71	Картометрический метод	0.1	Закрепление отсутствует
359	-	-	461756.15	2217741.07	Картометрический метод	0.1	Закрепление отсутствует
360	-	-	461751.21	2217722.82	Картометрический метод	0.1	Закрепление отсутствует
361	-	-	461731.19	2217716.25	Картометрический метод	0.1	Закрепление отсутствует
362	-	-	461712.81	2217727.31	Картометрический метод	0.1	Закрепление отсутствует
363	-	-	461700.63	2217735.26	Картометрический метод	0.1	Закрепление отсутствует
364	-	-	461701.94	2217744.97	Картометрический метод	0.1	Закрепление отсутствует
365	-	-	461680.00	2217779.97	Картометрический метод	0.1	Закрепление отсутствует
366	-	-	461671.73	2217788.73	Картометрический метод	0.1	Закрепление отсутствует
367	-	-	461659.75	2217772.47	Картометрический метод	0.1	Закрепление отсутствует
368	-	-	461649.68	2217770.64	Картометрический метод	0.1	Закрепление отсутствует
369	-	-	461635.57	2217775.80	Картометрический метод	0.1	Закрепление отсутствует
370	-	-	461627.10	2217778.81	Картометрический метод	0.1	Закрепление отсутствует
371	-	-	461625.77	2217773.43	Картометрический метод	0.1	Закрепление отсутствует

2. Сведения о характерных точках границ объекта							
Обозначение характерных точек границ	Существующие координаты, м		Измененные (уточненные) координаты, м		Метод определения координат характерной точки	Средняя квадратическая погрешность положения характерной точки (M _t), м	Описание обозначения точки на местности (при наличии)
	X	Y	X	Y			
1	2	3	4	5	6	7	8
372	-	-	461593.62	2217791.73	Картометрический метод	0.1	Закрепление отсутствует
373	-	-	461556.57	2217849.69	Картометрический метод	0.1	Закрепление отсутствует
374	-	-	461462.30	2217832.39	Картометрический метод	0.1	Закрепление отсутствует
375	-	-	461378.43	2217797.10	Картометрический метод	0.1	Закрепление отсутствует
376	-	-	461362.58	2217820.04	Картометрический метод	0.1	Закрепление отсутствует
377	-	-	461361.01	2217836.87	Картометрический метод	0.1	Закрепление отсутствует
378	-	-	461360.50	2217839.83	Картометрический метод	0.1	Закрепление отсутствует
379	-	-	461357.91	2217849.62	Картометрический метод	0.1	Закрепление отсутствует
380	-	-	461357.47	2217852.37	Картометрический метод	0.1	Закрепление отсутствует
381	-	-	461357.56	2217854.80	Картометрический метод	0.1	Закрепление отсутствует
382	-	-	461358.42	2217856.62	Картометрический метод	0.1	Закрепление отсутствует
383	-	-	461360.33	2217857.61	Картометрический метод	0.1	Закрепление отсутствует
384	-	-	461363.18	2217857.87	Картометрический метод	0.1	Закрепление отсутствует
385	-	-	461377.51	2217857.15	Картометрический метод	0.1	Закрепление отсутствует
386	-	-	461380.15	2217857.92	Картометрический метод	0.1	Закрепление отсутствует
387	-	-	461382.17	2217859.44	Картометрический метод	0.1	Закрепление отсутствует
388	-	-	461384.15	2217861.85	Картометрический метод	0.1	Закрепление отсутствует
389	-	-	461385.48	2217863.96	Картометрический метод	0.1	Закрепление отсутствует
390	-	-	461390.17	2217873.49	Картометрический метод	0.1	Закрепление отсутствует
391	-	-	461395.66	2217883.35	Картометрический метод	0.1	Закрепление отсутствует
392	-	-	461397.25	2217887.26	Картометрический метод	0.1	Закрепление отсутствует
393	-	-	461397.35	2217888.61	Картометрический метод	0.1	Закрепление отсутствует
394	-	-	461396.81	2217889.72	Картометрический метод	0.1	Закрепление отсутствует
395	-	-	461394.83	2217891.25	Картометрический метод	0.1	Закрепление отсутствует
396	-	-	461390.91	2217892.74	Картометрический метод	0.1	Закрепление отсутствует

2. Сведения о характерных точках границ объекта							
Обозначение характерных точек границ	Существующие координаты, м		Измененные (уточненные) координаты, м		Метод определения координат характерной точки	Средняя квадратическая погрешность положения характерной точки (M _t), м	Описание обозначения точки на местности (при наличии)
	X	Y	X	Y			
1	2	3	4	5	6	7	8
397	-	-	461387.54	2217893.00	Картометрический метод	0.1	Закрепление отсутствует
398	-	-	461368.62	2217889.37	Картометрический метод	0.1	Закрепление отсутствует
399	-	-	461360.71	2217887.30	Картометрический метод	0.1	Закрепление отсутствует
400	-	-	461351.56	2217883.48	Картометрический метод	0.1	Закрепление отсутствует
401	-	-	461349.19	2217880.60	Картометрический метод	0.1	Закрепление отсутствует
402	-	-	461347.83	2217876.62	Картометрический метод	0.1	Закрепление отсутствует
403	-	-	461345.40	2217863.55	Картометрический метод	0.1	Закрепление отсутствует
404	-	-	461343.96	2217860.12	Картометрический метод	0.1	Закрепление отсутствует
405	-	-	461341.93	2217858.81	Картометрический метод	0.1	Закрепление отсутствует
406	-	-	461338.16	2217859.51	Картометрический метод	0.1	Закрепление отсутствует
407	-	-	461333.52	2217861.41	Картометрический метод	0.1	Закрепление отсутствует
408	-	-	461324.67	2217866.04	Картометрический метод	0.1	Закрепление отсутствует
409	-	-	461303.07	2217878.89	Картометрический метод	0.1	Закрепление отсутствует
410	-	-	461295.30	2217884.12	Картометрический метод	0.1	Закрепление отсутствует
411	-	-	461291.10	2217887.64	Картометрический метод	0.1	Закрепление отсутствует
412	-	-	461290.11	2217889.32	Картометрический метод	0.1	Закрепление отсутствует
413	-	-	461290.25	2217891.94	Картометрический метод	0.1	Закрепление отсутствует
414	-	-	461291.33	2217894.62	Картометрический метод	0.1	Закрепление отсутствует
415	-	-	461293.10	2217896.69	Картометрический метод	0.1	Закрепление отсутствует
416	-	-	461321.22	2217912.50	Картометрический метод	0.1	Закрепление отсутствует
417	-	-	461333.00	2217919.43	Картометрический метод	0.1	Закрепление отсутствует
418	-	-	461335.96	2217921.57	Картометрический метод	0.1	Закрепление отсутствует
419	-	-	461335.98	2217922.77	Картометрический метод	0.1	Закрепление отсутствует
420	-	-	461334.32	2217923.97	Картометрический метод	0.1	Закрепление отсутствует
421	-	-	461331.48	2217925.05	Картометрический метод	0.1	Закрепление отсутствует

2. Сведения о характерных точках границ объекта							
Обозначение характерных точек границ	Существующие координаты, м		Измененные (уточненные) координаты, м		Метод определения координат характерной точки	Средняя квадратическая погрешность положения характерной точки (Mt), м	Описание обозначения точки на местности (при наличии)
	X	Y	X	Y			
1	2	3	4	5	6	7	8
422	-	-	461324.16	2217926.52	Картометрический метод	0.1	Закрепление отсутствует
423	-	-	461320.24	2217926.69	Картометрический метод	0.1	Закрепление отсутствует
424	-	-	461317.75	2217926.42	Картометрический метод	0.1	Закрепление отсутствует
425	-	-	461315.16	2217925.45	Картометрический метод	0.1	Закрепление отсутствует
426	-	-	461310.13	2217922.23	Картометрический метод	0.1	Закрепление отсутствует
427	-	-	461298.74	2217913.46	Картометрический метод	0.1	Закрепление отсутствует
428	-	-	461259.78	2217887.39	Картометрический метод	0.1	Закрепление отсутствует
429	-	-	461248.48	2217879.56	Картометрический метод	0.1	Закрепление отсутствует
430	-	-	461244.40	2217875.82	Картометрический метод	0.1	Закрепление отсутствует
431	-	-	461243.48	2217873.48	Картометрический метод	0.1	Закрепление отсутствует
432	-	-	461245.15	2217871.23	Картометрический метод	0.1	Закрепление отсутствует
433	-	-	461251.69	2217866.89	Картометрический метод	0.1	Закрепление отсутствует
434	-	-	461253.19	2217864.92	Картометрический метод	0.1	Закрепление отсутствует
435	-	-	461254.05	2217862.02	Картометрический метод	0.1	Закрепление отсутствует
436	-	-	461253.78	2217857.73	Картометрический метод	0.1	Закрепление отсутствует
437	-	-	461247.88	2217843.21	Картометрический метод	0.1	Закрепление отсутствует
438	-	-	461246.58	2217840.54	Картометрический метод	0.1	Закрепление отсутствует
439	-	-	461243.49	2217834.23	Картометрический метод	0.1	Закрепление отсутствует
440	-	-	461238.93	2217826.78	Картометрический метод	0.1	Закрепление отсутствует
441	-	-	461234.51	2217821.83	Картометрический метод	0.1	Закрепление отсутствует
442	-	-	461233.11	2217820.25	Картометрический метод	0.1	Закрепление отсутствует
443	-	-	461223.48	2217811.34	Картометрический метод	0.1	Закрепление отсутствует
444	-	-	461213.82	2217803.40	Картометрический метод	0.1	Закрепление отсутствует
445	-	-	461211.51	2217802.98	Картометрический метод	0.1	Закрепление отсутствует
446	-	-	461209.04	2217804.10	Картометрический метод	0.1	Закрепление отсутствует

2. Сведения о характерных точках границ объекта							
Обозначение характерных точек границ	Существующие координаты, м		Измененные (уточненные) координаты, м		Метод определения координат характерной точки	Средняя квадратическая погрешность положения характерной точки (M _t), м	Описание обозначения точки на местности (при наличии)
	X	Y	X	Y			
1	2	3	4	5	6	7	8
447	-	-	461204.74	2217808.03	Картометрический метод	0.1	Закрепление отсутствует
448	-	-	461193.82	2217818.03	Картометрический метод	0.1	Закрепление отсутствует
449	-	-	461189.29	2217821.33	Картометрический метод	0.1	Закрепление отсутствует
450	-	-	461183.25	2217822.81	Картометрический метод	0.1	Закрепление отсутствует
451	-	-	461177.24	2217822.60	Картометрический метод	0.1	Закрепление отсутствует
452	-	-	461174.64	2217821.16	Картометрический метод	0.1	Закрепление отсутствует
453	-	-	461174.15	2217818.20	Картометрический метод	0.1	Закрепление отсутствует
454	-	-	461175.40	2217809.41	Картометрический метод	0.1	Закрепление отсутствует
455	-	-	461176.67	2217800.61	Картометрический метод	0.1	Закрепление отсутствует
456	-	-	461180.66	2217781.29	Картометрический метод	0.1	Закрепление отсутствует
457	-	-	461182.55	2217777.77	Картометрический метод	0.1	Закрепление отсутствует
458	-	-	461184.46	2217775.60	Картометрический метод	0.1	Закрепление отсутствует
459	-	-	461188.19	2217772.95	Картометрический метод	0.1	Закрепление отсутствует
460	-	-	461190.13	2217772.28	Картометрический метод	0.1	Закрепление отсутствует
461	-	-	461192.46	2217772.26	Картометрический метод	0.1	Закрепление отсутствует
462	-	-	461204.17	2217774.24	Картометрический метод	0.1	Закрепление отсутствует
463	-	-	461211.00	2217774.91	Картометрический метод	0.1	Закрепление отсутствует
464	-	-	461214.89	2217774.49	Картометрический метод	0.1	Закрепление отсутствует
465	-	-	461217.13	2217773.01	Картометрический метод	0.1	Закрепление отсутствует
466	-	-	461221.21	2217767.82	Картометрический метод	0.1	Закрепление отсутствует
467	-	-	461223.70	2217763.26	Картометрический метод	0.1	Закрепление отсутствует
468	-	-	461226.01	2217758.30	Картометрический метод	0.1	Закрепление отсутствует
469	-	-	461226.56	2217756.42	Картометрический метод	0.1	Закрепление отсутствует
470	-	-	461226.47	2217753.91	Картометрический метод	0.1	Закрепление отсутствует
471	-	-	461225.61	2217751.69	Картометрический метод	0.1	Закрепление отсутствует

2. Сведения о характерных точках границ объекта							
Обозначение характерных точек границ	Существующие координаты, м		Измененные (уточненные) координаты, м		Метод определения координат характерной точки	Средняя квадратическая погрешность положения характерной точки (M _t), м	Описание обозначения точки на местности (при наличии)
	X	Y	X	Y			
1	2	3	4	5	6	7	8
472	-	-	461209.37	2217733.74	Картометрический метод	0.1	Закрепление отсутствует
473	-	-	461196.24	2217717.54	Картометрический метод	0.1	Закрепление отсутствует
474	-	-	461195.53	2217716.40	Картометрический метод	0.1	Закрепление отсутствует
475	-	-	461189.85	2217707.27	Картометрический метод	0.1	Закрепление отсутствует
476	-	-	461180.36	2217693.33	Картометрический метод	0.1	Закрепление отсутствует
477	-	-	461175.82	2217691.63	Картометрический метод	0.1	Закрепление отсутствует
478	-	-	461171.55	2217692.37	Картометрический метод	0.1	Закрепление отсутствует
479	-	-	461165.55	2217695.72	Картометрический метод	0.1	Закрепление отсутствует
480	-	-	461149.21	2217707.25	Картометрический метод	0.1	Закрепление отсутствует
481	-	-	461133.11	2217720.12	Картометрический метод	0.1	Закрепление отсутствует
482	-	-	461129.81	2217723.46	Картометрический метод	0.1	Закрепление отсутствует
483	-	-	461128.42	2217725.90	Картометрический метод	0.1	Закрепление отсутствует
484	-	-	461126.97	2217730.01	Картометрический метод	0.1	Закрепление отсутствует
485	-	-	461125.00	2217740.45	Картометрический метод	0.1	Закрепление отсутствует
486	-	-	461124.17	2217743.95	Картометрический метод	0.1	Закрепление отсутствует
487	-	-	461122.19	2217745.65	Картометрический метод	0.1	Закрепление отсутствует
488	-	-	461119.62	2217746.52	Картометрический метод	0.1	Закрепление отсутствует
489	-	-	461116.80	2217746.26	Картометрический метод	0.1	Закрепление отсутствует
490	-	-	461108.78	2217738.53	Картометрический метод	0.1	Закрепление отсутствует
491	-	-	461101.63	2217730.62	Картометрический метод	0.1	Закрепление отсутствует
492	-	-	461100.40	2217728.66	Картометрический метод	0.1	Закрепление отсутствует
493	-	-	461097.57	2217722.64	Картометрический метод	0.1	Закрепление отсутствует
494	-	-	461096.15	2217720.44	Картометрический метод	0.1	Закрепление отсутствует
495	-	-	461093.84	2217718.76	Картометрический метод	0.1	Закрепление отсутствует
496	-	-	461085.79	2217715.23	Картометрический метод	0.1	Закрепление отсутствует

2. Сведения о характерных точках границ объекта							
Обозначение характерных точек границ	Существующие координаты, м		Измененные (уточненные) координаты, м		Метод определения координат характерной точки	Средняя квадратическая погрешность положения характерной точки (Mt), м	Описание обозначения точки на местности (при наличии)
	X	Y	X	Y			
1	2	3	4	5	6	7	8
497	-	-	461076.40	2217712.50	Картометрический метод	0.1	Закрепление отсутствует
498	-	-	461059.85	2217710.44	Картометрический метод	0.1	Закрепление отсутствует
499	-	-	461056.14	2217710.92	Картометрический метод	0.1	Закрепление отсутствует
500	-	-	461047.97	2217716.40	Картометрический метод	0.1	Закрепление отсутствует
501	-	-	461031.85	2217728.24	Картометрический метод	0.1	Закрепление отсутствует
502	-	-	461025.73	2217733.13	Картометрический метод	0.1	Закрепление отсутствует
503	-	-	461023.65	2217738.25	Картометрический метод	0.1	Закрепление отсутствует
504	-	-	461023.51	2217744.26	Картометрический метод	0.1	Закрепление отсутствует
505	-	-	461025.30	2217748.13	Картометрический метод	0.1	Закрепление отсутствует
506	-	-	461036.56	2217763.72	Картометрический метод	0.1	Закрепление отсутствует
507	-	-	461036.96	2217765.90	Картометрический метод	0.1	Закрепление отсутствует
508	-	-	461035.10	2217767.89	Картометрический метод	0.1	Закрепление отсутствует
509	-	-	461031.98	2217769.40	Картометрический метод	0.1	Закрепление отсутствует
510	-	-	461029.61	2217769.03	Картометрический метод	0.1	Закрепление отсутствует
511	-	-	461018.12	2217759.51	Картометрический метод	0.1	Закрепление отсутствует
512	-	-	461007.93	2217754.83	Картометрический метод	0.1	Закрепление отсутствует
513	-	-	461002.17	2217753.51	Картометрический метод	0.1	Закрепление отсутствует
514	-	-	460992.37	2217752.36	Картометрический метод	0.1	Закрепление отсутствует
515	-	-	460980.54	2217751.42	Картометрический метод	0.1	Закрепление отсутствует
516	-	-	460973.14	2217751.32	Картометрический метод	0.1	Закрепление отсутствует
517	-	-	460968.91	2217752.72	Картометрический метод	0.1	Закрепление отсутствует
518	-	-	460966.24	2217754.52	Картометрический метод	0.1	Закрепление отсутствует
519	-	-	460960.95	2217759.39	Картометрический метод	0.1	Закрепление отсутствует
520	-	-	460956.45	2217764.36	Картометрический метод	0.1	Закрепление отсутствует
521	-	-	460953.45	2217768.64	Картометрический метод	0.1	Закрепление отсутствует

2. Сведения о характерных точках границ объекта							
Обозначение характерных точек границ	Существующие координаты, м		Измененные (уточненные) координаты, м		Метод определения координат характерной точки	Средняя квадратическая погрешность положения характерной точки (Mt), м	Описание обозначения точки на местности (при наличии)
	X	Y	X	Y			
1	2	3	4	5	6	7	8
522	-	-	460952.09	2217771.64	Картометрический метод	0.1	Закрепление отсутствует
523	-	-	460951.80	2217773.96	Картометрический метод	0.1	Закрепление отсутствует
524	-	-	460952.65	2217777.24	Картометрический метод	0.1	Закрепление отсутствует
525	-	-	460957.35	2217784.08	Картометрический метод	0.1	Закрепление отсутствует
526	-	-	460965.42	2217794.07	Картометрический метод	0.1	Закрепление отсутствует
527	-	-	460970.42	2217799.16	Картометрический метод	0.1	Закрепление отсутствует
528	-	-	460971.35	2217801.85	Картометрический метод	0.1	Закрепление отсутствует
529	-	-	460970.43	2217804.83	Картометрический метод	0.1	Закрепление отсутствует
530	-	-	460967.73	2217809.26	Картометрический метод	0.1	Закрепление отсутствует
531	-	-	460964.22	2217812.49	Картометрический метод	0.1	Закрепление отсутствует
532	-	-	460961.26	2217813.37	Картометрический метод	0.1	Закрепление отсутствует
533	-	-	460953.96	2217812.84	Картометрический метод	0.1	Закрепление отсутствует
534	-	-	460944.57	2217809.66	Картометрический метод	0.1	Закрепление отсутствует
535	-	-	460938.38	2217808.22	Картометрический метод	0.1	Закрепление отсутствует
536	-	-	460934.08	2217808.41	Картометрический метод	0.1	Закрепление отсутствует
537	-	-	460927.04	2217809.30	Картометрический метод	0.1	Закрепление отсутствует
538	-	-	460922.68	2217809.62	Картометрический метод	0.1	Закрепление отсутствует
539	-	-	460915.87	2217808.73	Картометрический метод	0.1	Закрепление отсутствует
540	-	-	460912.06	2217807.60	Картометрический метод	0.1	Закрепление отсутствует
541	-	-	460909.28	2217806.11	Картометрический метод	0.1	Закрепление отсутствует
542	-	-	460905.55	2217803.19	Картометрический метод	0.1	Закрепление отсутствует
543	-	-	460902.43	2217800.12	Картометрический метод	0.1	Закрепление отсутствует
544	-	-	460895.16	2217791.54	Картометрический метод	0.1	Закрепление отсутствует
545	-	-	460889.24	2217783.48	Картометрический метод	0.1	Закрепление отсутствует
546	-	-	460884.25	2217774.84	Картометрический метод	0.1	Закрепление отсутствует

2. Сведения о характерных точках границ объекта							
Обозначение характерных точек границ	Существующие координаты, м		Измененные (уточненные) координаты, м		Метод определения координат характерной точки	Средняя квадратическая погрешность положения характерной точки (Mt), м	Описание обозначения точки на местности (при наличии)
	X	Y	X	Y			
1	2	3	4	5	6	7	8
547	-	-	460882.63	2217770.13	Картометрический метод	0.1	Закрепление отсутствует
548	-	-	460881.62	2217764.60	Картометрический метод	0.1	Закрепление отсутствует
549	-	-	460881.15	2217758.99	Картометрический метод	0.1	Закрепление отсутствует
550	-	-	460881.55	2217757.85	Картометрический метод	0.1	Закрепление отсутствует
551	-	-	460886.39	2217754.42	Картометрический метод	0.1	Закрепление отсутствует
552	-	-	460886.42	2217750.59	Картометрический метод	0.1	Закрепление отсутствует
553	-	-	460882.42	2217748.34	Картометрический метод	0.1	Закрепление отсутствует
554	-	-	460881.46	2217747.17	Картометрический метод	0.1	Закрепление отсутствует
555	-	-	460881.36	2217737.26	Картометрический метод	0.1	Закрепление отсутствует
556	-	-	460880.59	2217734.44	Картометрический метод	0.1	Закрепление отсутствует
557	-	-	460879.51	2217732.98	Картометрический метод	0.1	Закрепление отсутствует
558	-	-	460879.04	2217732.75	Картометрический метод	0.1	Закрепление отсутствует
559	-	-	460877.62	2217732.01	Картометрический метод	0.1	Закрепление отсутствует
560	-	-	460876.87	2217731.78	Картометрический метод	0.1	Закрепление отсутствует
561	-	-	460874.79	2217731.12	Картометрический метод	0.1	Закрепление отсутствует
562	-	-	460870.53	2217730.23	Картометрический метод	0.1	Закрепление отсутствует
563	-	-	460866.20	2217729.72	Картометрический метод	0.1	Закрепление отсутствует
564	-	-	460860.91	2217729.72	Картометрический метод	0.1	Закрепление отсутствует
565	-	-	460857.13	2217730.97	Картометрический метод	0.1	Закрепление отсутствует
566	-	-	460853.00	2217735.54	Картометрический метод	0.1	Закрепление отсутствует
567	-	-	460850.51	2217740.88	Картометрический метод	0.1	Закрепление отсутствует
568	-	-	460849.51	2217746.38	Картометрический метод	0.1	Закрепление отсутствует
569	-	-	460849.90	2217750.74	Картометрический метод	0.1	Закрепление отсутствует
570	-	-	460855.27	2217777.70	Картометрический метод	0.1	Закрепление отсутствует
571	-	-	460855.49	2217779.56	Картометрический метод	0.1	Закрепление отсутствует

2. Сведения о характерных точках границ объекта							
Обозначение характерных точек границ	Существующие координаты, м		Измененные (уточненные) координаты, м		Метод определения координат характерной точки	Средняя квадратическая погрешность положения характерной точки (M _t), м	Описание обозначения точки на местности (при наличии)
	X	Y	X	Y			
1	2	3	4	5	6	7	8
572	-	-	460855.09	2217781.36	Картометрический метод	0.1	Закрепление отсутствует
573	-	-	460853.29	2217783.64	Картометрический метод	0.1	Закрепление отсутствует
574	-	-	460849.23	2217786.91	Картометрический метод	0.1	Закрепление отсутствует
575	-	-	460847.44	2217788.64	Картометрический метод	0.1	Закрепление отсутствует
576	-	-	460833.83	2217803.91	Картометрический метод	0.1	Закрепление отсутствует
577	-	-	460826.70	2217811.16	Картометрический метод	0.1	Закрепление отсутствует
578	-	-	460823.93	2217813.25	Картометрический метод	0.1	Закрепление отсутствует
579	-	-	460822.59	2217813.03	Картометрический метод	0.1	Закрепление отсутствует
580	-	-	460821.04	2217810.88	Картометрический метод	0.1	Закрепление отсутствует
581	-	-	460819.47	2217806.81	Картометрический метод	0.1	Закрепление отсутствует
582	-	-	460816.60	2217796.58	Картометрический метод	0.1	Закрепление отсутствует
583	-	-	460814.20	2217788.10	Картометрический метод	0.1	Закрепление отсутствует
584	-	-	460813.90	2217783.52	Картометрический метод	0.1	Закрепление отсутствует
585	-	-	460814.69	2217780.83	Картометрический метод	0.1	Закрепление отсутствует
586	-	-	460817.23	2217777.28	Картометрический метод	0.1	Закрепление отсутствует
587	-	-	460828.40	2217765.87	Картометрический метод	0.1	Закрепление отсутствует
588	-	-	460831.12	2217760.67	Картометрический метод	0.1	Закрепление отсутствует
589	-	-	460830.88	2217750.70	Картометрический метод	0.1	Закрепление отсутствует
590	-	-	460830.85	2217750.39	Картометрический метод	0.1	Закрепление отсутствует
591	-	-	460829.77	2217742.00	Картометрический метод	0.1	Закрепление отсутствует
592	-	-	460830.42	2217739.49	Картометрический метод	0.1	Закрепление отсутствует
593	-	-	460827.54	2217734.91	Картометрический метод	0.1	Закрепление отсутствует
594	-	-	460846.16	2217721.89	Картометрический метод	0.1	Закрепление отсутствует
595	-	-	460863.02	2217711.37	Картометрический метод	0.1	Закрепление отсутствует
596	-	-	460863.79	2217710.90	Картометрический метод	0.1	Закрепление отсутствует

2. Сведения о характерных точках границ объекта							
Обозначение характерных точек границ	Существующие координаты, м		Измененные (уточненные) координаты, м		Метод определения координат характерной точки	Средняя квадратическая погрешность положения характерной точки (M _t), м	Описание обозначения точки на местности (при наличии)
	X	Y	X	Y			
1	2	3	4	5	6	7	8
597	-	-	460873.23	2217705.75	Картометрический метод	0.1	Закрепление отсутствует
598	-	-	460894.40	2217689.46	Картометрический метод	0.1	Закрепление отсутствует
599	-	-	460913.97	2217674.39	Картометрический метод	0.1	Закрепление отсутствует
600	-	-	460932.69	2217659.99	Картометрический метод	0.1	Закрепление отсутствует
601	-	-	460951.22	2217645.73	Картометрический метод	0.1	Закрепление отсутствует
602	-	-	460968.37	2217632.53	Картометрический метод	0.1	Закрепление отсутствует
603	-	-	460980.11	2217623.49	Картометрический метод	0.1	Закрепление отсутствует
604	-	-	460984.22	2217620.33	Картометрический метод	0.1	Закрепление отсутствует
605	-	-	460999.00	2217608.95	Картометрический метод	0.1	Закрепление отсутствует
606	-	-	461012.95	2217598.22	Картометрический метод	0.1	Закрепление отсутствует
607	-	-	461026.11	2217588.09	Картометрический метод	0.1	Закрепление отсутствует
608	-	-	461033.55	2217582.36	Картометрический метод	0.1	Закрепление отсутствует
609	-	-	461039.87	2217579.66	Картометрический метод	0.1	Закрепление отсутствует
610	-	-	461048.57	2217575.96	Картометрический метод	0.1	Закрепление отсутствует
611	-	-	461056.31	2217574.70	Картометрический метод	0.1	Закрепление отсутствует
612	-	-	461074.27	2217571.78	Картометрический метод	0.1	Закрепление отсутствует
613	-	-	461082.73	2217570.40	Картометрический метод	0.1	Закрепление отсутствует
614	-	-	461092.74	2217564.31	Картометрический метод	0.1	Закрепление отсутствует
615	-	-	461108.12	2217554.96	Картометрический метод	0.1	Закрепление отсутствует
616	-	-	461123.17	2217545.81	Картометрический метод	0.1	Закрепление отсутствует
617	-	-	461137.81	2217536.90	Картометрический метод	0.1	Закрепление отсутствует
618	-	-	461154.02	2217527.03	Картометрический метод	0.1	Закрепление отсутствует
619	-	-	461170.11	2217517.26	Картометрический метод	0.1	Закрепление отсутствует
620	-	-	461186.19	2217507.48	Картометрический метод	0.1	Закрепление отсутствует
621	-	-	461202.27	2217497.70	Картометрический метод	0.1	Закрепление отсутствует

2. Сведения о характерных точках границ объекта							
Обозначение характерных точек границ	Существующие координаты, м		Измененные (уточненные) координаты, м		Метод определения координат характерной точки	Средняя квадратическая погрешность положения характерной точки (Mt), м	Описание обозначения точки на местности (при наличии)
	X	Y	X	Y			
1	2	3	4	5	6	7	8
622	-	-	461218.34	2217487.92	Картометрический метод	0.1	Закрепление отсутствует
623	-	-	461233.44	2217478.74	Картометрический метод	0.1	Закрепление отсутствует
624	-	-	461248.53	2217469.56	Картометрический метод	0.1	Закрепление отсутствует
625	-	-	461267.17	2217458.22	Картометрический метод	0.1	Закрепление отсутствует
626	-	-	461282.82	2217448.71	Картометрический метод	0.1	Закрепление отсутствует
627	-	-	461293.30	2217442.33	Картометрический метод	0.1	Закрепление отсутствует
628	-	-	461297.69	2217438.06	Картометрический метод	0.1	Закрепление отсутствует
629	-	-	461310.29	2217425.81	Картометрический метод	0.1	Закрепление отсутствует
630	-	-	461324.65	2217411.82	Картометрический метод	0.1	Закрепление отсутствует
631	-	-	461343.92	2217393.08	Картометрический метод	0.1	Закрепление отсутствует
632	-	-	461349.89	2217383.84	Картометрический метод	0.1	Закрепление отсутствует
633	-	-	461398.46	2217308.70	Картометрический метод	0.1	Закрепление отсутствует
634	-	-	461439.29	2217325.20	Картометрический метод	0.1	Закрепление отсутствует
635	-	-	461470.81	2217337.93	Картометрический метод	0.1	Закрепление отсутствует
636	-	-	461516.03	2217315.33	Картометрический метод	0.1	Закрепление отсутствует
637	-	-	461566.82	2217289.95	Картометрический метод	0.1	Закрепление отсутствует
638	-	-	461544.33	2217226.08	Картометрический метод	0.1	Закрепление отсутствует
639	-	-	461560.15	2217219.81	Картометрический метод	0.1	Закрепление отсутствует
640	-	-	461502.32	2217067.51	Картометрический метод	0.1	Закрепление отсутствует
641	-	-	461562.86	2217077.65	Картометрический метод	0.1	Закрепление отсутствует
642	-	-	461580.96	2217080.68	Картометрический метод	0.1	Закрепление отсутствует
643	-	-	461614.93	2217086.38	Картометрический метод	0.1	Закрепление отсутствует
644	-	-	461739.53	2217107.23	Картометрический метод	0.1	Закрепление отсутствует
645	-	-	461743.67	2217107.93	Картометрический метод	0.1	Закрепление отсутствует
646	-	-	461745.05	2217108.16	Картометрический метод	0.1	Закрепление отсутствует

2. Сведения о характерных точках границ объекта							
Обозначение характерных точек границ	Существующие координаты, м		Измененные (уточненные) координаты, м		Метод определения координат характерной точки	Средняя квадратическая погрешность положения характерной точки (Mf), м	Описание обозначения точки на местности (при наличии)
	X	Y	X	Y			
1	2	3	4	5	6	7	8
647	-	-	461910.66	2217130.56	Картометрический метод	0.1	Закрепление отсутствует
648	-	-	462092.77	2217154.60	Картометрический метод	0.1	Закрепление отсутствует
649	-	-	462156.34	2217164.41	Картометрический метод	0.1	Закрепление отсутствует
650	-	-	462174.84	2217144.50	Картометрический метод	0.1	Закрепление отсутствует
651	-	-	462202.86	2217149.04	Картометрический метод	0.1	Закрепление отсутствует
652	-	-	462200.10	2217152.02	Картометрический метод	0.1	Закрепление отсутствует
653	-	-	462262.85	2217163.28	Картометрический метод	0.1	Закрепление отсутствует
654	-	-	462433.22	2217190.60	Картометрический метод	0.1	Закрепление отсутствует
655	-	-	462430.48	2217196.49	Картометрический метод	0.1	Закрепление отсутствует
656	-	-	462432.51	2217198.85	Картометрический метод	0.1	Закрепление отсутствует
657	-	-	462441.05	2217208.78	Картометрический метод	0.1	Закрепление отсутствует
658	-	-	462541.41	2217325.62	Картометрический метод	0.1	Закрепление отсутствует
659	-	-	462602.57	2217391.12	Картометрический метод	0.1	Закрепление отсутствует
660	-	-	462604.45	2217393.12	Картометрический метод	0.1	Закрепление отсутствует
661	-	-	462662.96	2217455.77	Картометрический метод	0.1	Закрепление отсутствует
662	-	-	462660.74	2217464.68	Картометрический метод	0.1	Закрепление отсутствует
663	-	-	462755.23	2217570.31	Картометрический метод	0.1	Закрепление отсутствует
664	-	-	462750.26	2217584.63	Картометрический метод	0.1	Закрепление отсутствует
665	-	-	462752.90	2217597.52	Картометрический метод	0.1	Закрепление отсутствует
666	-	-	462755.40	2217617.21	Картометрический метод	0.1	Закрепление отсутствует
667	-	-	462755.76	2217631.74	Картометрический метод	0.1	Закрепление отсутствует
668	-	-	462755.68	2217646.05	Картометрический метод	0.1	Закрепление отсутствует
669	-	-	462754.23	2217659.58	Картометрический метод	0.1	Закрепление отсутствует
670	-	-	462740.99	2217749.10	Картометрический метод	0.1	Закрепление отсутствует
671	-	-	462738.75	2217760.65	Картометрический метод	0.1	Закрепление отсутствует

2. Сведения о характерных точках границ объекта							
Обозначение характерных точек границ	Существующие координаты, м		Измененные (уточненные) координаты, м		Метод определения координат характерной точки	Средняя квадратическая погрешность положения характерной точки (М±), м	Описание обозначения точки на местности (при наличии)
	X	Y	X	Y			
1	2	3	4	5	6	7	8
672	-	-	462725.24	2217790.21	Картометрический метод	0.1	Закрепление отсутствует
673	-	-	462721.56	2217812.12	Картометрический метод	0.1	Закрепление отсутствует
674	-	-	462730.52	2217829.19	Картометрический метод	0.1	Закрепление отсутствует
675	-	-	462701.28	2217997.63	Картометрический метод	0.1	Закрепление отсутствует
676	-	-	462696.32	2218027.27	Картометрический метод	0.1	Закрепление отсутствует
677	-	-	462682.90	2218113.34	Картометрический метод	0.1	Закрепление отсутствует
678	-	-	462679.43	2218152.57	Картометрический метод	0.1	Закрепление отсутствует
679	-	-	462664.94	2218245.17	Картометрический метод	0.1	Закрепление отсутствует
680	-	-	462671.33	2218246.19	Картометрический метод	0.1	Закрепление отсутствует
681	-	-	462697.57	2218251.12	Картометрический метод	0.1	Закрепление отсутствует
682	-	-	462703.53	2218215.10	Картометрический метод	0.1	Закрепление отсутствует
683	-	-	462708.29	2218187.89	Картометрический метод	0.1	Закрепление отсутствует
684	-	-	462713.55	2218189.13	Картометрический метод	0.1	Закрепление отсутствует
685	-	-	462734.11	2218063.04	Картометрический метод	0.1	Закрепление отсутствует
686	-	-	462742.78	2218009.84	Картометрический метод	0.1	Закрепление отсутствует
687	-	-	462758.36	2217910.93	Картометрический метод	0.1	Закрепление отсутствует
688	-	-	462767.14	2217852.50	Картометрический метод	0.1	Закрепление отсутствует
689	-	-	462764.32	2217851.89	Картометрический метод	0.1	Закрепление отсутствует
690	-	-	462768.05	2217829.72	Картометрический метод	0.1	Закрепление отсутствует
691	-	-	462772.58	2217829.55	Картометрический метод	0.1	Закрепление отсутствует
692	-	-	462777.54	2217794.43	Картометрический метод	0.1	Закрепление отсутствует
693	-	-	462777.75	2217792.91	Картометрический метод	0.1	Закрепление отсутствует
694	-	-	462770.17	2217792.00	Картометрический метод	0.1	Закрепление отсутствует
695	-	-	462769.14	2217791.87	Картометрический метод	0.1	Закрепление отсутствует
696	-	-	462791.78	2217629.34	Картометрический метод	0.1	Закрепление отсутствует

2. Сведения о характерных точках границ объекта							
Обозначение характерных точек границ	Существующие координаты, м		Измененные (уточненные) координаты, м		Метод определения координат характерной точки	Средняя квадратическая погрешность положения характерной точки (M _t), м	Описание обозначения точки на местности (при наличии)
	X	Y	X	Y			
1	2	3	4	5	6	7	8
697	-	-	462796.71	2217609.26	Картометрический метод	0.1	Закрепление отсутствует
698	-	-	462812.01	2217553.23	Картометрический метод	0.1	Закрепление отсутствует
699	-	-	462820.57	2217533.87	Картометрический метод	0.1	Закрепление отсутствует
700	-	-	462830.30	2217518.76	Картометрический метод	0.1	Закрепление отсутствует
701	-	-	462840.95	2217504.50	Картометрический метод	0.1	Закрепление отсутствует
702	-	-	462856.73	2217490.10	Картометрический метод	0.1	Закрепление отсутствует
703	-	-	462862.57	2217498.26	Картометрический метод	0.1	Закрепление отсутствует
704	-	-	462882.32	2217481.43	Картометрический метод	0.1	Закрепление отсутствует
705	-	-	462995.46	2217422.14	Картометрический метод	0.1	Закрепление отсутствует
706	-	-	463020.63	2217440.19	Картометрический метод	0.1	Закрепление отсутствует
707	-	-	463032.82	2217453.99	Картометрический метод	0.1	Закрепление отсутствует
708	-	-	463049.44	2217440.92	Картометрический метод	0.1	Закрепление отсутствует
709	-	-	463033.98	2217423.34	Картометрический метод	0.1	Закрепление отсутствует
710	-	-	463029.92	2217412.20	Картометрический метод	0.1	Закрепление отсутствует
711	-	-	463032.65	2217404.56	Картометрический метод	0.1	Закрепление отсутствует
712	-	-	463102.46	2217370.43	Картометрический метод	0.1	Закрепление отсутствует
713	-	-	463106.91	2217376.30	Картометрический метод	0.1	Закрепление отсутствует
714	-	-	463160.45	2217351.95	Картометрический метод	0.1	Закрепление отсутствует
715	-	-	463163.28	2217356.05	Картометрический метод	0.1	Закрепление отсутствует
716	-	-	463170.35	2217366.31	Картометрический метод	0.1	Закрепление отсутствует
717	-	-	463231.78	2217338.34	Картометрический метод	0.1	Закрепление отсутствует
718	-	-	463279.09	2217317.26	Картометрический метод	0.1	Закрепление отсутствует
719	-	-	463327.32	2217313.91	Картометрический метод	0.1	Закрепление отсутствует
720	-	-	463335.33	2217313.23	Картометрический метод	0.1	Закрепление отсутствует
721	-	-	463371.13	2217310.19	Картометрический метод	0.1	Закрепление отсутствует

2. Сведения о характерных точках границ объекта							
Обозначение характерных точек границ	Существующие координаты, м		Измененные (уточненные) координаты, м		Метод определения координат характерной точки	Средняя квадратическая погрешность положения характерной точки (M _t), м	Описание обозначения точки на местности (при наличии)
	X	Y	X	Y			
1	2	3	4	5	6	7	8
722	-	-	463375.13	2217309.85	Картометрический метод	0.1	Закрепление отсутствует
723	-	-	463425.12	2217306.33	Картометрический метод	0.1	Закрепление отсутствует
724	-	-	463481.33	2217300.40	Картометрический метод	0.1	Закрепление отсутствует
725	-	-	463481.40	2217299.68	Картометрический метод	0.1	Закрепление отсутствует
726	-	-	463563.76	2217291.68	Картометрический метод	0.1	Закрепление отсутствует
727	-	-	463632.33	2217284.92	Картометрический метод	0.1	Закрепление отсутствует
728	-	-	463702.06	2217278.42	Картометрический метод	0.1	Закрепление отсутствует
729	-	-	463750.28	2217273.79	Картометрический метод	0.1	Закрепление отсутствует
730	-	-	463769.08	2217272.49	Картометрический метод	0.1	Закрепление отсутствует
731	-	-	463785.36	2217271.43	Картометрический метод	0.1	Закрепление отсутствует
732	-	-	463789.64	2217267.09	Картометрический метод	0.1	Закрепление отсутствует
733	-	-	463794.15	2217270.86	Картометрический метод	0.1	Закрепление отсутствует
734	-	-	463841.73	2217268.50	Картометрический метод	0.1	Закрепление отсутствует
735	-	-	463841.94	2217268.76	Картометрический метод	0.1	Закрепление отсутствует
736	-	-	463881.15	2217265.28	Картометрический метод	0.1	Закрепление отсутствует
737	-	-	463882.73	2217247.16	Картометрический метод	0.1	Закрепление отсутствует
738	-	-	463897.37	2217264.29	Картометрический метод	0.1	Закрепление отсутствует
739	-	-	463912.04	2217263.38	Картометрический метод	0.1	Закрепление отсутствует
740	-	-	463981.81	2217258.77	Картометрический метод	0.1	Закрепление отсутствует
741	-	-	464048.86	2217254.30	Картометрический метод	0.1	Закрепление отсутствует
742	-	-	464123.48	2217249.68	Картометрический метод	0.1	Закрепление отсутствует
743	-	-	464187.24	2217243.51	Картометрический метод	0.1	Закрепление отсутствует
744	-	-	464252.44	2217234.60	Картометрический метод	0.1	Закрепление отсутствует
745	-	-	464315.95	2217226.39	Картометрический метод	0.1	Закрепление отсутствует
746	-	-	464346.77	2217223.27	Картометрический метод	0.1	Закрепление отсутствует

2. Сведения о характерных точках границ объекта							
Обозначение характерных точек границ	Существующие координаты, м		Измененные (уточненные) координаты, м		Метод определения координат характерной точки	Средняя квадратическая погрешность положения характерной точки (M _t), м	Описание обозначения точки на местности (при наличии)
	X	Y	X	Y			
1	2	3	4	5	6	7	8
747	-	-	464338.59	2217253.60	Картометрический метод	0.1	Закрепление отсутствует
748	-	-	464264.85	2217296.40	Картометрический метод	0.1	Закрепление отсутствует
749	-	-	464321.26	2217428.67	Картометрический метод	0.1	Закрепление отсутствует
750	-	-	464333.00	2217440.00	Картометрический метод	0.1	Закрепление отсутствует
751	-	-	464339.22	2217468.14	Картометрический метод	0.1	Закрепление отсутствует
752	-	-	464346.31	2217616.40	Картометрический метод	0.1	Закрепление отсутствует
753	-	-	464342.56	2217658.15	Картометрический метод	0.1	Закрепление отсутствует
754	-	-	464321.00	2217686.20	Картометрический метод	0.1	Закрепление отсутствует
755	-	-	464283.23	2217654.74	Картометрический метод	0.1	Закрепление отсутствует
756	-	-	464294.12	2217647.97	Картометрический метод	0.1	Закрепление отсутствует
757	-	-	464270.81	2217617.68	Картометрический метод	0.1	Закрепление отсутствует
758	-	-	464254.23	2217575.63	Картометрический метод	0.1	Закрепление отсутствует
759	-	-	464247.53	2217570.73	Картометрический метод	0.1	Закрепление отсутствует
760	-	-	464240.54	2217561.60	Картометрический метод	0.1	Закрепление отсутствует
761	-	-	464223.78	2217553.89	Картометрический метод	0.1	Закрепление отсутствует
762	-	-	464199.82	2217532.56	Картометрический метод	0.1	Закрепление отсутствует
763	-	-	464193.40	2217521.32	Картометрический метод	0.1	Закрепление отсутствует
764	-	-	464175.46	2217481.51	Картометрический метод	0.1	Закрепление отсутствует
765	-	-	464172.82	2217477.22	Картометрический метод	0.1	Закрепление отсутствует
766	-	-	464171.08	2217475.27	Картометрический метод	0.1	Закрепление отсутствует
767	-	-	464169.63	2217474.15	Картометрический метод	0.1	Закрепление отсутствует
768	-	-	464168.25	2217473.47	Картометрический метод	0.1	Закрепление отсутствует
769	-	-	464163.21	2217473.22	Картометрический метод	0.1	Закрепление отсутствует
770	-	-	464151.78	2217458.73	Картометрический метод	0.1	Закрепление отсутствует
771	-	-	464138.87	2217489.08	Картометрический метод	0.1	Закрепление отсутствует

2. Сведения о характерных точках границ объекта							
Обозначение характерных точек границ	Существующие координаты, м		Измененные (уточненные) координаты, м		Метод определения координат характерной точки	Средняя квадратическая погрешность положения характерной точки (M _t), м	Описание обозначения точки на местности (при наличии)
	X	Y	X	Y			
1	2	3	4	5	6	7	8
772	-	-	464117.97	2217521.45	Картометрический метод	0.1	Закрепление отсутствует
773	-	-	464095.90	2217529.24	Картометрический метод	0.1	Закрепление отсутствует
774	-	-	464056.22	2217493.10	Картометрический метод	0.1	Закрепление отсутствует
775	-	-	464047.25	2217492.87	Картометрический метод	0.1	Закрепление отсутствует
776	-	-	464024.58	2217502.09	Картометрический метод	0.1	Закрепление отсутствует
777	-	-	463998.77	2217517.39	Картометрический метод	0.1	Закрепление отсутствует
778	-	-	463971.25	2217533.74	Картометрический метод	0.1	Закрепление отсутствует
779	-	-	463943.71	2217550.09	Картометрический метод	0.1	Закрепление отсутствует
780	-	-	463914.80	2217567.24	Картометрический метод	0.1	Закрепление отсутствует
781	-	-	463904.49	2217573.36	Картометрический метод	0.1	Закрепление отсутствует
782	-	-	463878.68	2217588.68	Картометрический метод	0.1	Закрепление отсутствует
783	-	-	463878.58	2217588.48	Картометрический метод	0.1	Закрепление отсутствует
784	-	-	463878.46	2217588.55	Картометрический метод	0.1	Закрепление отсутствует
785	-	-	463876.00	2217621.59	Картометрический метод	0.1	Закрепление отсутствует
786	-	-	463872.74	2217665.47	Картометрический метод	0.1	Закрепление отсутствует
787	-	-	463868.91	2217666.17	Картометрический метод	0.1	Закрепление отсутствует
788	-	-	463824.41	2217674.28	Картометрический метод	0.1	Закрепление отсутствует
789	-	-	463807.03	2217677.45	Картометрический метод	0.1	Закрепление отсутствует
790	-	-	463792.18	2217680.16	Картометрический метод	0.1	Закрепление отсутствует
791	-	-	463786.47	2217681.19	Картометрический метод	0.1	Закрепление отсутствует
792	-	-	463738.05	2217690.99	Картометрический метод	0.1	Закрепление отсутствует
793	-	-	463684.13	2217701.90	Картометрический метод	0.1	Закрепление отсутствует
794	-	-	463656.28	2217707.54	Картометрический метод	0.1	Закрепление отсутствует
795	-	-	463628.30	2217716.91	Картометрический метод	0.1	Закрепление отсутствует
796	-	-	463616.70	2217720.83	Картометрический метод	0.1	Закрепление отсутствует

2. Сведения о характерных точках границ объекта							
Обозначение характерных точек границ	Существующие координаты, м		Измененные (уточненные) координаты, м		Метод определения координат характерной точки	Средняя квадратическая погрешность положения характерной точки (Mt), м	Описание обозначения точки на местности (при наличии)
	X	Y	X	Y			
1	2	3	4	5	6	7	8
797	-	-	463586.61	2217761.43	Картометрический метод	0.1	Закрепление отсутствует
798	-	-	463576.65	2217764.80	Картометрический метод	0.1	Закрепление отсутствует
799	-	-	463552.04	2217769.56	Картометрический метод	0.1	Закрепление отсутствует
800	-	-	463488.15	2217784.60	Картометрический метод	0.1	Закрепление отсутствует
801	-	-	463477.94	2217863.28	Картометрический метод	0.1	Закрепление отсутствует
802	-	-	463482.77	2217948.82	Картометрический метод	0.1	Закрепление отсутствует
803	-	-	463472.32	2217971.97	Картометрический метод	0.1	Закрепление отсутствует
804	-	-	463470.48	2217971.74	Картометрический метод	0.1	Закрепление отсутствует
805	-	-	463470.28	2217971.74	Картометрический метод	0.1	Закрепление отсутствует
806	-	-	463470.26	2217972.74	Картометрический метод	0.1	Закрепление отсутствует
807	-	-	463455.36	2217972.40	Картометрический метод	0.1	Закрепление отсутствует
808	-	-	463435.20	2217960.31	Картометрический метод	0.1	Закрепление отсутствует
809	-	-	463426.30	2217954.94	Картометрический метод	0.1	Закрепление отсутствует
810	-	-	463414.47	2217957.49	Картометрический метод	0.1	Закрепление отсутствует
811	-	-	463401.23	2217972.58	Картометрический метод	0.1	Закрепление отсутствует
812	-	-	463402.05	2217974.17	Картометрический метод	0.1	Закрепление отсутствует
813	-	-	463417.16	2218003.86	Картометрический метод	0.1	Закрепление отсутствует
814	-	-	463413.42	2218007.39	Картометрический метод	0.1	Закрепление отсутствует
815	-	-	463402.89	2218017.32	Картометрический метод	0.1	Закрепление отсутствует
816	-	-	463394.46	2218025.30	Картометрический метод	0.1	Закрепление отсутствует
817	-	-	463391.58	2218028.01	Картометрический метод	0.1	Закрепление отсутствует
818	-	-	463363.61	2218054.04	Картометрический метод	0.1	Закрепление отсутствует
819	-	-	463338.69	2218082.73	Картометрический метод	0.1	Закрепление отсутствует
820	-	-	463313.76	2218111.40	Картометрический метод	0.1	Закрепление отсутствует
821	-	-	463298.69	2218142.39	Картометрический метод	0.1	Закрепление отсутствует

2. Сведения о характерных точках границ объекта							
Обозначение характерных точек границ	Существующие координаты, м		Измененные (уточненные) координаты, м		Метод определения координат характерной точки	Средняя квадратическая погрешность положения характерной точки (M _t), м	Описание обозначения точки на местности (при наличии)
	X	Y	X	Y			
1	2	3	4	5	6	7	8
822	-	-	463284.11	2218156.17	Картометрический метод	0.1	Закрепление отсутствует
823	-	-	463285.54	2218173.14	Картометрический метод	0.1	Закрепление отсутствует
824	-	-	463289.55	2218187.76	Картометрический метод	0.1	Закрепление отсутствует
825	-	-	463295.58	2218209.80	Картометрический метод	0.1	Закрепление отсутствует
826	-	-	463305.63	2218246.45	Картометрический метод	0.1	Закрепление отсутствует
827	-	-	463315.68	2218283.09	Картометрический метод	0.1	Закрепление отсутствует
828	-	-	463325.71	2218319.74	Картометрический метод	0.1	Закрепление отсутствует
829	-	-	463344.50	2218315.43	Картометрический метод	0.1	Закрепление отсутствует
830	-	-	463353.95	2218334.95	Картометрический метод	0.1	Закрепление отсутствует
831	-	-	463400.82	2218356.48	Картометрический метод	0.1	Закрепление отсутствует
832	-	-	463409.73	2218352.56	Картометрический метод	0.1	Закрепление отсутствует
833	-	-	463415.72	2218357.90	Картометрический метод	0.1	Закрепление отсутствует
834	-	-	463418.63	2218364.66	Картометрический метод	0.1	Закрепление отсутствует
835	-	-	463452.30	2218380.13	Картометрический метод	0.1	Закрепление отсутствует
836	-	-	463455.93	2218378.90	Картометрический метод	0.1	Закрепление отсутствует
837	-	-	463474.21	2218378.29	Картометрический метод	0.1	Закрепление отсутствует
838	-	-	463503.99	2218412.22	Картометрический метод	0.1	Закрепление отсутствует
839	-	-	463481.88	2218418.27	Картометрический метод	0.1	Закрепление отсутствует
840	-	-	463489.84	2218433.49	Картометрический метод	0.1	Закрепление отсутствует
841	-	-	463441.85	2218505.73	Картометрический метод	0.1	Закрепление отсутствует
842	-	-	463433.69	2218517.33	Картометрический метод	0.1	Закрепление отсутствует
843	-	-	463436.70	2218540.04	Картометрический метод	0.1	Закрепление отсутствует
844	-	-	463438.40	2218552.86	Картометрический метод	0.1	Закрепление отсутствует
845	-	-	463381.70	2218577.06	Картометрический метод	0.1	Закрепление отсутствует
846	-	-	463391.87	2218596.25	Картометрический метод	0.1	Закрепление отсутствует

2. Сведения о характерных точках границ объекта							
Обозначение характерных точек границ	Существующие координаты, м		Измененные (уточненные) координаты, м		Метод определения координат характерной точки	Средняя квадратическая погрешность положения характерной точки (M _t), м	Описание обозначения точки на местности (при наличии)
	X	Y	X	Y			
1	2	3	4	5	6	7	8
847	-	-	463385.30	2218605.33	Картометрический метод	0.1	Закрепление отсутствует
848	-	-	463380.52	2218613.17	Картометрический метод	0.1	Закрепление отсутствует
849	-	-	463375.69	2218621.30	Картометрический метод	0.1	Закрепление отсутствует
850	-	-	463424.49	2218671.58	Картометрический метод	0.1	Закрепление отсутствует
851	-	-	463461.03	2218709.21	Картометрический метод	0.1	Закрепление отсутствует
852	-	-	463470.24	2218722.04	Картометрический метод	0.1	Закрепление отсутствует
853	-	-	463484.68	2218741.95	Картометрический метод	0.1	Закрепление отсутствует
854	-	-	463507.00	2218784.48	Картометрический метод	0.1	Закрепление отсутствует
855	-	-	463520.27	2218805.79	Картометрический метод	0.1	Закрепление отсутствует
856	-	-	463548.32	2218850.95	Картометрический метод	0.1	Закрепление отсутствует
857	-	-	463563.45	2218895.29	Картометрический метод	0.1	Закрепление отсутствует
858	-	-	463567.39	2218900.55	Картометрический метод	0.1	Закрепление отсутствует
859	-	-	463564.35	2218905.93	Картометрический метод	0.1	Закрепление отсутствует
860	-	-	463568.44	2218915.08	Картометрический метод	0.1	Закрепление отсутствует
861	-	-	463570.45	2218914.97	Картометрический метод	0.1	Закрепление отсутствует
862	-	-	463612.09	2219017.74	Картометрический метод	0.1	Закрепление отсутствует
863	-	-	463674.18	2219162.21	Картометрический метод	0.1	Закрепление отсутствует
864	-	-	463710.11	2219247.83	Картометрический метод	0.1	Закрепление отсутствует
865	-	-	463710.06	2219252.91	Картометрический метод	0.1	Закрепление отсутствует
866	-	-	463764.24	2219358.86	Картометрический метод	0.1	Закрепление отсутствует
867	-	-	463800.79	2219437.52	Картометрический метод	0.1	Закрепление отсутствует
868	-	-	463856.50	2219557.42	Картометрический метод	0.1	Закрепление отсутствует
869	-	-	463906.46	2219664.95	Картометрический метод	0.1	Закрепление отсутствует
870	-	-	463975.64	2219813.86	Картометрический метод	0.1	Закрепление отсутствует
871	-	-	463994.71	2219847.67	Картометрический метод	0.1	Закрепление отсутствует

2. Сведения о характерных точках границ объекта							
Обозначение характерных точек границ	Существующие координаты, м		Измененные (уточненные) координаты, м		Метод определения координат характерной точки	Средняя квадратическая погрешность положения характерной точки (M _t), м	Описание обозначения точки на местности (при наличии)
	X	Y	X	Y			
1	2	3	4	5	6	7	8
872	-	-	464118.14	2220048.92	Картометрический метод	0.1	Закрепление отсутствует
873	-	-	464194.92	2220176.40	Картометрический метод	0.1	Закрепление отсутствует
874	-	-	464221.56	2220202.59	Картометрический метод	0.1	Закрепление отсутствует
875	-	-	464258.15	2220239.09	Картометрический метод	0.1	Закрепление отсутствует
876	-	-	464332.23	2220274.38	Картометрический метод	0.1	Закрепление отсутствует
877	-	-	464446.58	2220321.60	Картометрический метод	0.1	Закрепление отсутствует
878	-	-	464583.86	2220378.28	Картометрический метод	0.1	Закрепление отсутствует
879	-	-	464734.25	2220440.38	Картометрический метод	0.1	Закрепление отсутствует
880	-	-	464910.95	2220513.33	Картометрический метод	0.1	Закрепление отсутствует
881	-	-	464923.37	2220518.45	Картометрический метод	0.1	Закрепление отсутствует
882	-	-	464951.38	2220537.15	Картометрический метод	0.1	Закрепление отсутствует
883	-	-	464984.08	2220568.49	Картометрический метод	0.1	Закрепление отсутствует
884	-	-	465016.39	2220603.34	Картометрический метод	0.1	Закрепление отсутствует
885	-	-	465061.28	2220734.25	Картометрический метод	0.1	Закрепление отсутствует
886	-	-	465074.81	2220786.91	Картометрический метод	0.1	Закрепление отсутствует
887	-	-	465099.85	2220885.05	Картометрический метод	0.1	Закрепление отсутствует
888	-	-	465132.64	2221020.63	Картометрический метод	0.1	Закрепление отсутствует
889	-	-	465154.84	2221096.49	Картометрический метод	0.1	Закрепление отсутствует
1	-	-	465109.13	2221099.42	Картометрический метод	0.1	Закрепление отсутствует
890	-	-	464761.78	2220699.97	Картометрический метод	0.1	Закрепление отсутствует
891	-	-	464756.54	2220744.95	Картометрический метод	0.1	Закрепление отсутствует
892	-	-	464795.96	2220768.32	Картометрический метод	0.1	Закрепление отсутствует
893	-	-	464841.55	2220772.29	Картометрический метод	0.1	Закрепление отсутствует
894	-	-	464867.29	2220750.25	Картометрический метод	0.1	Закрепление отсутствует
895	-	-	464876.70	2220740.75	Картометрический метод	0.1	Закрепление отсутствует

2. Сведения о характерных точках границ объекта							
Обозначение характерных точек границ	Существующие координаты, м		Измененные (уточненные) координаты, м		Метод определения координат характерной точки	Средняя квадратическая погрешность положения характерной точки (M), м	Описание обозначения точки на местности (при наличии)
	X	Y	X	Y			
1	2	3	4	5	6	7	8
896	-	-	464899.12	2220746.10	Картометрический метод	0.1	Закрепление отсутствует
897	-	-	464884.57	2220768.02	Картометрический метод	0.1	Закрепление отсутствует
898	-	-	464883.80	2220790.63	Картометрический метод	0.1	Закрепление отсутствует
899	-	-	464920.90	2220830.06	Картометрический метод	0.1	Закрепление отсутствует
900	-	-	464933.13	2220832.32	Картометрический метод	0.1	Закрепление отсутствует
901	-	-	464978.53	2220811.57	Картометрический метод	0.1	Закрепление отсутствует
902	-	-	464974.49	2220800.53	Картометрический метод	0.1	Закрепление отсутствует
903	-	-	464980.07	2220786.39	Картометрический метод	0.1	Закрепление отсутствует
904	-	-	464995.00	2220762.63	Картометрический метод	0.1	Закрепление отсутствует
905	-	-	464989.66	2220732.41	Картометрический метод	0.1	Закрепление отсутствует
906	-	-	464925.63	2220629.17	Картометрический метод	0.1	Закрепление отсутствует
907	-	-	464842.33	2220663.43	Картометрический метод	0.1	Закрепление отсутствует
908	-	-	464828.97	2220688.06	Картометрический метод	0.1	Закрепление отсутствует
909	-	-	464816.68	2220699.48	Картометрический метод	0.1	Закрепление отсутствует
910	-	-	464803.71	2220702.45	Картометрический метод	0.1	Закрепление отсутствует
911	-	-	464796.23	2220702.92	Картометрический метод	0.1	Закрепление отсутствует
912	-	-	464786.54	2220703.53	Картометрический метод	0.1	Закрепление отсутствует
913	-	-	464773.10	2220702.54	Картометрический метод	0.1	Закрепление отсутствует
890	-	-	464761.78	2220699.97	Картометрический метод	0.1	Закрепление отсутствует
914	-	-	464278.93	2220440.14	Картометрический метод	0.1	Закрепление отсутствует
915	-	-	464277.92	2220460.63	Картометрический метод	0.1	Закрепление отсутствует
916	-	-	464283.58	2220488.93	Картометрический метод	0.1	Закрепление отсутствует
917	-	-	464329.37	2220487.32	Картометрический метод	0.1	Закрепление отсутствует
918	-	-	464409.07	2220512.40	Картометрический метод	0.1	Закрепление отсутствует
919	-	-	464471.36	2220526.15	Картометрический метод	0.1	Закрепление отсутствует

2. Сведения о характерных точках границ объекта							
Обозначение характерных точек границ	Существующие координаты, м		Измененные (уточненные) координаты, м		Метод определения координат характерной точки	Средняя квадратическая погрешность положения характерной точки (M _t), м	Описание обозначения точки на местности (при наличии)
	X	Y	X	Y			
1	2	3	4	5	6	7	8
920	-	-	464478.36	2220540.79	Картометрический метод	0.1	Закрепление отсутствует
921	-	-	464479.31	2220634.17	Картометрический метод	0.1	Закрепление отсутствует
922	-	-	464433.17	2220614.90	Картометрический метод	0.1	Закрепление отсутствует
923	-	-	464412.26	2220605.89	Картометрический метод	0.1	Закрепление отсутствует
924	-	-	464383.53	2220609.05	Картометрический метод	0.1	Закрепление отсутствует
925	-	-	464371.63	2220664.65	Картометрический метод	0.1	Закрепление отсутствует
926	-	-	464384.19	2220670.06	Картометрический метод	0.1	Закрепление отсутствует
927	-	-	464409.14	2220698.49	Картометрический метод	0.1	Закрепление отсутствует
928	-	-	464437.40	2220713.73	Картометрический метод	0.1	Закрепление отсутствует
929	-	-	464445.17	2220734.37	Картометрический метод	0.1	Закрепление отсутствует
930	-	-	464435.64	2220751.66	Картометрический метод	0.1	Закрепление отсутствует
931	-	-	464458.96	2220769.94	Картометрический метод	0.1	Закрепление отсутствует
932	-	-	464480.49	2220796.02	Картометрический метод	0.1	Закрепление отсутствует
933	-	-	464485.03	2220811.79	Картометрический метод	0.1	Закрепление отсутствует
934	-	-	464496.13	2220836.09	Картометрический метод	0.1	Закрепление отсутствует
935	-	-	464525.61	2220886.96	Картометрический метод	0.1	Закрепление отсутствует
936	-	-	464555.78	2220887.86	Картометрический метод	0.1	Закрепление отсутствует
937	-	-	464593.18	2220899.97	Картометрический метод	0.1	Закрепление отсутствует
938	-	-	464606.27	2220909.25	Картометрический метод	0.1	Закрепление отсутствует
939	-	-	464619.44	2220895.31	Картометрический метод	0.1	Закрепление отсутствует
940	-	-	464623.09	2220879.85	Картометрический метод	0.1	Закрепление отсутствует
941	-	-	464578.27	2220853.97	Картометрический метод	0.1	Закрепление отсутствует
942	-	-	464538.24	2220808.68	Картометрический метод	0.1	Закрепление отсутствует
943	-	-	464524.48	2220787.43	Картометрический метод	0.1	Закрепление отсутствует
944	-	-	464526.84	2220755.90	Картометрический метод	0.1	Закрепление отсутствует

2. Сведения о характерных точках границ объекта							
Обозначение характерных точек границ	Существующие координаты, м		Измененные (уточненные) координаты, м		Метод определения координат характерной точки	Средняя квадратическая погрешность положения характерной точки (M _t), м	Описание обозначения точки на местности (при наличии)
	X	Y	X	Y			
1	2	3	4	5	6	7	8
945	-	-	464549.35	2220591.15	Картометрический метод	0.1	Закрепление отсутствует
946	-	-	464566.24	2220571.73	Картометрический метод	0.1	Закрепление отсутствует
947	-	-	464606.25	2220611.98	Картометрический метод	0.1	Закрепление отсутствует
948	-	-	464681.86	2220692.34	Картометрический метод	0.1	Закрепление отсутствует
949	-	-	464699.95	2220638.23	Картометрический метод	0.1	Закрепление отсутствует
950	-	-	464655.66	2220596.89	Картометрический метод	0.1	Закрепление отсутствует
951	-	-	464540.94	2220508.84	Картометрический метод	0.1	Закрепление отсутствует
952	-	-	464529.31	2220504.02	Картометрический метод	0.1	Закрепление отсутствует
953	-	-	464449.25	2220474.21	Картометрический метод	0.1	Закрепление отсутствует
954	-	-	464346.60	2220441.19	Картометрический метод	0.1	Закрепление отсутствует
955	-	-	464319.60	2220437.24	Картометрический метод	0.1	Закрепление отсутствует
914	-	-	464278.93	2220440.14	Картометрический метод	0.1	Закрепление отсутствует
956	-	-	464193.90	2220940.39	Картометрический метод	0.1	Закрепление отсутствует
957	-	-	464183.49	2220931.47	Картометрический метод	0.1	Закрепление отсутствует
958	-	-	464186.50	2220907.01	Картометрический метод	0.1	Закрепление отсутствует
959	-	-	464180.82	2220895.90	Картометрический метод	0.1	Закрепление отсутствует
960	-	-	464131.65	2220864.48	Картометрический метод	0.1	Закрепление отсутствует
961	-	-	464119.92	2220841.70	Картометрический метод	0.1	Закрепление отсутствует
962	-	-	464119.18	2220841.45	Картометрический метод	0.1	Закрепление отсутствует
963	-	-	464115.78	2220841.21	Картометрический метод	0.1	Закрепление отсутствует
964	-	-	464081.59	2220831.54	Картометрический метод	0.1	Закрепление отсутствует
965	-	-	464065.21	2220829.92	Картометрический метод	0.1	Закрепление отсутствует
966	-	-	464042.24	2220831.96	Картометрический метод	0.1	Закрепление отсутствует
967	-	-	464031.30	2220842.29	Картометрический метод	0.1	Закрепление отсутствует
968	-	-	464025.26	2220852.47	Картометрический метод	0.1	Закрепление отсутствует

2. Сведения о характерных точках границ объекта							
Обозначение характерных точек границ	Существующие координаты, м		Измененные (уточненные) координаты, м		Метод определения координат характерной точки	Средняя квадратическая погрешность положения характерной точки (Mt), м	Описание обозначения точки на местности (при наличии)
	X	Y	X	Y			
1	2	3	4	5	6	7	8
969	-	-	464026.61	2220865.34	Картометрический метод	0.1	Закрепление отсутствует
970	-	-	464036.10	2220882.91	Картометрический метод	0.1	Закрепление отсутствует
971	-	-	464049.27	2220895.17	Картометрический метод	0.1	Закрепление отсутствует
972	-	-	464069.94	2220903.17	Картометрический метод	0.1	Закрепление отсутствует
973	-	-	464091.88	2220912.46	Картометрический метод	0.1	Закрепление отсутствует
974	-	-	464106.08	2220923.97	Картометрический метод	0.1	Закрепление отсутствует
975	-	-	464111.57	2220933.80	Картометрический метод	0.1	Закрепление отсутствует
976	-	-	464119.81	2220939.12	Картометрический метод	0.1	Закрепление отсутствует
977	-	-	464139.77	2220944.03	Картометрический метод	0.1	Закрепление отсутствует
978	-	-	464145.33	2220949.25	Картометрический метод	0.1	Закрепление отсутствует
979	-	-	464153.89	2220960.16	Картометрический метод	0.1	Закрепление отсутствует
980	-	-	464159.86	2220973.07	Картометрический метод	0.1	Закрепление отсутствует
981	-	-	464169.02	2220979.36	Картометрический метод	0.1	Закрепление отсутствует
982	-	-	464181.32	2220980.05	Картометрический метод	0.1	Закрепление отсутствует
983	-	-	464190.42	2220977.28	Картометрический метод	0.1	Закрепление отсутствует
984	-	-	464200.17	2220957.16	Картометрический метод	0.1	Закрепление отсутствует
956	-	-	464193.90	2220940.39	Картометрический метод	0.1	Закрепление отсутствует
985	-	-	464098.31	2220597.42	Картометрический метод	0.1	Закрепление отсутствует
986	-	-	464107.19	2220557.10	Картометрический метод	0.1	Закрепление отсутствует
987	-	-	464069.45	2220519.89	Картометрический метод	0.1	Закрепление отсутствует
988	-	-	464051.51	2220540.45	Картометрический метод	0.1	Закрепление отсутствует
985	-	-	464098.31	2220597.42	Картометрический метод	0.1	Закрепление отсутствует

ТЕКСТОВОЕ ОПИСАНИЕ местоположения границ населенных пунктов, территориальных зон		
Прохождение границы		Описание прохождения границы
от точки	до точки	
1	2	3
-	-	-