205206/205206-2025-11741(1)

№ 205206-2025-11741
от 23.12.2025

ПРАВИТЕЛЬСТВО ЛЕНИНГРАДСКОЙ ОБЛАСТИ

ПОСТАНОВЛЕНИЕ

от 23 декабря 2025 года № 1079

О внесении изменений в Генеральный план муниципального образования город Волхов Волховского муниципального района Ленинградской области

На основании пункта 4 части 1 статьи 1 областного закона от 7 июля 2014 года № 45-оз "О перераспределении полномочий в области градостроительной деятельности между органами государственной власти Ленинградской области и органами местного самоуправления Ленинградской области" Правительство Ленинградской области п о с т а н о в л я е т:

1. Внести в Генеральный план муниципального образования город Волхов Волховского муниципального района Ленинградской области, утвержденный решением совета депутатов муниципального образования город Волхов Волховского муниципального района Ленинградской области от 21 февраля 2014 года № 2, изменения, утвердив его в новой редакции согласно приложению к настоящему постановлению.

2. Комитету градостроительной политики Ленинградской области разместить (опубликовать) настоящее постановление в официальном сетевом издании "Электронное опубликование документов" (www.npa47.ru), а также в установленные частью 9 статьи 9 Градостроительного кодекса Российской Федерации сроки обеспечить размещение Генерального плана муниципального образования город Волхов Волховского муниципального района Ленинградской области в новой редакции и материалов по его обоснованию в Федеральной государственной информационной системе территориального планирования.

Губернатор
Ленинградской области А.Дрозденко

АДМИНИСТРАЦИЯ ГУБЕРНАТОРА И ПРАВИТЕЛЬСТВА ЛЕНИНГРАДСКОЙ ОБЛАСТИ * УПРАВЛЕНИЕ ДЕЛОПРОИЗВОДСТВА * №1

УТВЕРЖДЕН
постановлением Правительства
Ленинградской области
от 23 декабря 2025 года № 1079

Генеральный план
муниципального образования город Волхов
Волховского муниципального района Ленинградской области
(новая редакция)

Положение
о территориальном планировании

1. Сведения о видах, назначении и наименованиях планируемых для размещения объектов местного значения, их основные характеристики, их местоположение, а также характеристики зон с особыми условиями использования территорий в случае, если установление таких зон требуется в связи с размещением данных объектов

№ п/п	Наименование объекта	Характеристика объекта	Местоположение объекта	Характеристика зон с особыми условиями использования территорий[1]
1	2	3	4	5
1	Вид объектов: объекты в области автомобильных дорог местного значения в границах населенных пунктов поселения.[2] Назначение объектов: обеспечение транспортных связей в городе Волхов			
1.1	Магистральные улицы общегородского значения регулируемого движения	Протяженность 0,7 км	Продолжение автомобильного обхода города Волхов в створе ул. Авиационная	Зоны с особыми условиями использования территорий не устанавливаются
1.2	Магистральные улицы районного значения	Протяженность 3,5 км	Дальний дублер направления улицы Некрасова – улица Юрия Гагарина – проспект Державина	
1.3	Магистральные улицы районного значения	Протяженность 2,3 км	Продолжение улицы Васнецова, дублер автодорожного обхода города Волхов	
1.4	Магистральные улицы районного значения	Протяженность 0,6 км	Продолжение улицы Новостроевская	

[1] Зоны указываются в случае, если установление таких зон требуется в связи с размещением объектов.

[2] Трассировка планируемых для размещения автомобильных дорог местного значения поселения уточняется документацией по планировке территории или проектной документацией.

1	2	3	4	5
1.5	Магистральные улицы районного значения	Протяженность 1,0 км	Микрорайон Лисички	
1.6	Магистральные улицы районного значения	Протяженность 2,3 км	Продолжение улицы Нахимова	
1.7	Магистральные улицы районного значения	Протяженность 1,6 км	Продолжение улицы Парковая	
1.8	Магистральные улицы районного значения	Протяженность 1,6 км	Дублер проспекта Державина	
1.9	Магистральные улицы районного значения	Протяженность 1,8 км	Дублер участка автодороги Волхов – Бабино – Иссад	
1.10	Магистральные улицы районного значения	Протяженность 0,4 км	Продолжение проспекта Державина	
1.11	Магистральные улицы районного значения	Протяженность 1,3 км	Продолжение улицы Ярвенпяя	
1.12	Улицы и дороги местного значения	Протяженность 5,6 км	Микрорайон Лисички	
1.13	Улицы и дороги местного значения	Протяженность 10,5 км	Между улицей Некрасова и улицей Ленинградская	
1.14	Улицы и дороги местного значения	Протяженность 3,3 км	Микрорайон Обитай	
1.15	Улицы и дороги местного значения	Протяженность 0,4 км	Подъезд к садовому некоммерческому товариществу "Локомотив"	
1.16	Улицы и дороги местного значения	Протяженность 4,8 км	Производственная зона к западу от микрорайона Новооктябрьское	
1.17	Улицы и дороги местного значения	Протяженность 2,1 км	Микрорайон Шкурина Горка	

1	2	3	4	5
1.18	Улицы и дороги местного значения	Протяженность 8,1 км	Микрорайон Валим	
1.19	Улицы и дороги местного значения	Протяженность 4,5 км	Микрорайоны Симанково	
1.20	Улицы и дороги местного значения	Протяженность 1,0 км	В районе продолжения улицы Федюнинского	
	Назначение объектов: обеспечение транспортных связей в городе Волхов путем изменения параметров автомобильных дорог, повышения пропускной способности, доведения до нормативных показателей			
1.21	Магистральные улицы общегородского значения регулируемого движения (реконструкция)	Протяженность 0,3 км	Улица Авиационная (на участке от улицы Молоджная до Волховского проспекта)	Зоны с особыми условиями использования территорий не устанавливаются
1.22	Магистральные улицы районного значения (реконструкция)	Протяженность 1,0 км	Улица Новостроевская	
1.23	Магистральные улицы районного значения (реконструкция)	Протяженность 0,4 км	Улица Нахимова (на участке от улицы Юрия Гагарина до улицы 8 Марта)	
	Назначение объекта: создание условий для беспрепятственного передвижения на велосипеде			
1.24	Велосипедная дорожка	Протяженность 8,8 км	Микрорайоны Волхов-2, Новые Дубовики, Обитай, Халтурино	Зоны с особыми условиями использования территорий не устанавливаются

1	2	3	4	5
2	Вид объектов: объекты в области физической культуры, школьного спорта и массового спорта местного значения.[3] Назначение объектов: обеспечение инфраструктурой для развития физической культуры и массового спорта, проведения физкультурных мероприятий и массовых спортивных мероприятиях			
2.1	Физкультурно-оздоровительный комплекс с бассейном	Площадь спортивных залов (площадь пола) 1000 м^2 Площадь зеркала воды бассейна 250 м^2	Микрорайон Обитай, в районе продолжения улицы Нахимова; зона специализированной общественной застройки	Зоны с особыми условиями использования территорий не устанавливаются
2.2	Физкультурно-оздоровительный комплекс	Площадь спортивных залов (площадь пола) 1000 м^2	Микрорайон Лисички, рядом с автомобильной дорогой регионального значения Волхов – Княщина; зона специализированной общественной застройки	
2.3	Физкультурно-оздоровительный комплекс с бассейном	Площадь спортивных залов (площадь пола) 1000 м^2 Площадь зеркала воды бассейна 250 м^2	К югу от микрорайона Халтурино, между улицей Транспортная и береговой линией реки Волхов; зона специализированной общественной застройки	
2.4	Физкультурно-оздоровительный комплекс	Площадь спортивных залов (площадь пола) 500 м^2	Микрорайон Шкурина Горка; многофункциональная общественно-деловая зона	

[3] Согласно областному закону от 14 декабря 2011 года № 108-оз "Об отдельных вопросах осуществления градостроительной деятельности на территории Ленинградской области" (с последующими изменениями) плоскостные спортивные сооружения (спортивные площадки) не входят в перечень объектов местного значения поселения, подлежащих отображению в генеральном плане.

1	2	3	4	5
2.5	Спортивные залы в составе многофункционального торгового центра	Площадь спортивных залов (площадь пола) 815 м^2	В районе пересечения улицы Транспортная и продолжения улицы Ярвенпяя; многофункциональная общественно-деловая зона	
3	Вид объектов: объекты в области организации досуга, обеспечения жителей поселения услугами организаций культуры и библиотечного обслуживания. Назначение объектов: обеспечение инфраструктурой для организации досуга и обеспечения населения МО город Волхов[4] услугами организаций культуры			
3.1	Объект культурно-просветительного назначения (лекторий, выставочный зал)	150 мест, площадь выставочного зала 200 м^2	Микрорайон Стуглево; зона отдыха	Зоны с особыми условиями использования территорий не устанавливаются
3.2	Объект культурно-досугового (клубного) типа, реконструкция	570 мест	Площадь Ленина, дом 1; зона специализированной общественной застройки	
3.3	Объект культурно-досугового (клубного) типа, реконструкция	552 места	пр. Державина, дом 28; зона специализированной общественной застройки	

[4] Официальное наименование муниципального образования – муниципальное образование город Волхов Волховского муниципального района Ленинградской области, закреплено Уставом муниципального образования город Волхов Волховского муниципального района Ленинградской области (далее – Устав). В соответствии с Уставом сокращенное наименование муниципального образования – МО город Волхов. Здесь и далее по тексту принято сокращенное наименование муниципального образования – МО город Волхов.

1	2	3	4	5
4	Вид объектов: объекты для обеспечения жителей поселения услугами бытового обслуживания. Назначение объектов: обеспечение населения МО город Волхов услугами бытового обслуживания			
4.1	Непроизводственный объект коммунально-бытового обслуживания (баня), реконструкция	93 помывочных мест	улица Юрия Гагарина, дом 6; многофункциональная общественно-деловая зона	Зоны с особыми условиями использования территорий не устанавливаются
4.2	Непроизводственный объект коммунально-бытового обслуживания (баня), реконструкция	50 помывочных мест	Волховский проспект, дом 1; многофункциональная общественно-деловая зона	
4.3	Непроизводственный объект коммунально-бытового обслуживания (баня)	70 помывочных мест	Микрорайон Лисички; многофункциональная общественно-деловая зона	
4.4	Непроизводственный объект коммунально-бытового обслуживания (баня)	62 помывочных мест	Улица Транспортная; многофункциональная общественно-деловая зона	
5	Вид объектов: объекты для массового отдыха жителей поселения. Назначение объектов: обустройство мест массового отдыха населения МО город Волхов			
	Назначение объектов: обустройство мест кратковременного отдыха и пешеходного транзитного движения населения МО город Волхов			
5.1	Место массовой околоводной рекреации	Площадь 2,50 га	Микрорайон Халтурино, в районе улицы Декабристов; зона озелененных территорий общего пользования (парки, сады, скверы, бульвары)	Зоны с особыми условиями использования территорий не устанавливаются

1	2	3	4	5
5.2	Пешеходная зона (бульвар), реконструкция	Площадь 0,68 га	Бульвар Чайковского; зона озелененных территорий общего пользования (парки, сады, скверы, бульвары)	
5.3	Сквер	Площадь 0,35 га	Площадь у дома 7 по улице Фрунзе; зона озелененных территорий общего пользования (парки, сады, скверы, бульвары)	
5.4	Сквер	Площадь 6,50 га	Территория, ограниченная улицей Юрия Гагарина, улицей Нахимова, улицей Красноармейская, Новоладожским шоссе; зона озелененных территорий общего пользования (парки, сады, скверы, бульвары)	
5.5	Сквер	Площадь 6,00 га	Территория, ограниченная улицей Державина, улицей Нахимова, зоной индивидуальной жилой застройки; зона озелененных территорий общего пользования (парки, сады, скверы, бульвары)	
5.6	Сквер (реконструкция)	Площадь 1,20 га	Территория, ограниченная Волховским проспектом, Кировским проспектом, улицей Пирогова, улицей Марата; зона озелененных территорий общего пользования (парки, сады, скверы, бульвары)	

1	2	3	4	5
6	Вид объектов: места захоронения			
	Назначение объектов: обеспечение и содержание мест погребения на территории			
6.1	Кладбище	Площадь 19,99 га	Левобережная часть МО город Волхов, в 300 м к северу от существующего кладбища в микрорайоне Труфаново; зона кладбищ	Санитарно-защитная зона 300 м (в соответствии с СанПиН 2.2.1/2.1.1.1200-03)
6.2	Кладбище	Площадь 12,37 га	Левобережная часть города Волхов, в 430 м к югу от ул. Ленинградская; зона кладбищ	Санитарно-защитная зона 300 м (в соответствии с СанПиН 2.2.1/2.1.1.1200-03)
6.3	Кладбище	Площадь 7,66 га	Левобережная часть МО город Волхов, в 50-100 м к юго-востоку от существующего кладбища в микрорайоне Труфаново; зона кладбищ	Санитарно-защитная зона 100 м (в соответствии с СанПиН 2.2.1/2.1.1.1200-03)
7	Объекты, относящиеся к областям электро-, тепло-, газо- и водоснабжения населения, водоотведения На территории муниципального образования город Волхов Волховского муниципального района Ленинградской области требуется размещение планируемых объектов местного значения поселения, относящихся к областям электро-, тепло-, газо- и водоснабжения населения, водоотведения. Сведения о потребности в объектах местного значения поселения, относящихся к областям электро-, тепло-, газо-, водоснабжения населения и водоотведения: 1. Объекты в области электроснабжения населения: строительство трансформаторных подстанций; строительство воздушных и кабельных линий электропередачи.			

1	2	3	4	5
	2. Объекты в области теплоснабжения населения: строительство источников тепловой энергии; реконструкция источников тепловой энергии; строительство теплопроводов; реконструкция теплопроводов. 3. Объекты в области газоснабжения населения: строительство распределительных газопроводов с пунктами редуцирования газа. 4. Объекты в области водоснабжения населения: реконструкция водопроводных очистных сооружений; строительство насосной станции; строительство водопроводов; реконструкция водопроводов. 5. Объекты в области водоотведения: реконструкция очистных сооружений; строительство очистных сооружений; строительство канализационной насосной станции; реконструкция канализационной насосной станции; строительство напорной канализации; строительство самотечной канализации; реконструкция самотечной канализации; строительство очистных сооружений дождевой канализации; строительство насосной станции дождевой канализации; реконструкция насосных станций дождевой канализации; строительство напорной дождевой канализации; строительство самотечной дождевой канализации; реконструкция самотечной дождевой канализации.			

1	2	3	4	5
	На основании постановления Правительства Ленинградской области от 7 октября 2022 года № 711 "Об особенностях содержания генеральных планов поселений, генерального плана городского округа Ленинградской области" (с изменениями) сведения о видах, назначении и наименованиях планируемых для размещения объектов местного значения поселения, относящихся к областям электро-, тепло-, газо-, водоснабжения населения, водоотведения, об их основных характеристиках, местоположении и сведения о зонах с особыми условиями использований территорий, установление которых требуется в связи с размещением указанных объектов местного значения поселения, приведены в материалах по обоснованию изменений в генеральный план (в предварительных предложениях о составе объектов электро-, тепло-, газо- и водоснабжения населения, водоотведения). В связи с этим, на основании постановления Правительства Ленинградской области от 7 октября 2022 года № 711 "Об особенностях содержания генеральных планов поселений, генерального плана городского округа Ленинградской области" (с изменениями), изменения в генеральный план не содержит карту планируемого размещения объектов местного значения, относящихся к областям электро-, тепло-, газо- и водоснабжения населения, водоотведения			

2. Параметры функциональных зон, а также сведения о планируемых для размещения в них объектах федерального значения, объектах регионального значения, объектах местного значения, за исключением линейных объектов

Наименование функциональной зоны	Индекс зоны[5]	Параметры функциональной зоны		Сведения о планируемых объектах федерального значения, объектах регионального значения, объектах местного значения
		Наименование параметра	Количественный показатель	
1	2	3	4	5
Зона застройки индивидуальными жилыми домами	Ж.1	Площадь	873,95 га	1. Объекты регионального значения: 1.1. туристско-рекреационная зона "Волховская-1";

[5] Индекс зоны – буквенно-числовое обозначение функциональной зоны.

1	2	3	4	5
		Максимальная этажность зданий, строений, сооружений	3 этажа	1.2. туристско-рекреационная зона "Волховская-2". Планируемых объектов федерального значения, объектов местного значения не предусмотрено
		Максимальный коэффициент застройки	0,2	
		Максимальный коэффициент плотности застройки	0,4	
Зона застройки малоэтажными жилыми домами (до 4 этажей, включая мансардный)	Ж.2	Площадь	106,47 га	1. Объект регионального значения: туристско-рекреационная зона "Волховская-2". 2. Объект местного значения муниципального района: межпоселенческая библиотека с юношеским отделом. Планируемых объектов федерального значения, объектов местного значения поселения не предусмотрено
		Максимальная этажность зданий, строений, сооружений	4 этажа	
		Максимальный коэффициент застройки	0,4	
		Максимальный коэффициент плотности застройки	0,8	
Зона застройки среднеэтажными жилыми домами (от 5 до 8 этажей, включая мансардный)	Ж.3	Площадь	122,17 га	Планируемых объектов федерального значения, объектов регионального значения, объектов местного значения не предусмотрено
		Максимальная этажность зданий, строений, сооружений	8 этажей	
		Максимальный коэффициент застройки	0,4	
		Максимальный коэффициент плотности застройки	0,8	

1	2	3	4	5
Зона застройки многоэтажными жилыми домами (9 этажей и более)	Ж.4	Площадь	10,83 га	Планируемых объектов федерального значения, объектов регионального значения, объектов местного значения не предусмотрено
		Максимальная этажность зданий, строений, сооружений	12 этажей	
		Максимальный коэффициент застройки	0,4	
		Максимальный коэффициент плотности застройки	1,2	
Многофункциональная общественно-деловая зона	О.1	Площадь	209,35 га	1. Объекты регионального значения: 1.1. туристско-рекреационная зона "Волховская-1"; 1.2. туристско-рекреационная зона "Волховская-2". 2. Объекты местного значения поселения: 2.1. Спортивные залы в составе многофункционального торгового центра; 2.2. физкультурно-оздоровительный комплекс; 2.3. непроизводственный объект коммунально-бытового обслуживания (баня); 2.4. непроизводственный объект коммунально-бытового обслуживания (баня); 2.5. непроизводственный объект
		Максимальная этажность зданий, строений, сооружений	5 этажей	
		Максимальный коэффициент застройки	1,0	
		Максимальный коэффициент плотности застройки	3,0	

1	2	3	4	5
				коммунально-бытового обслуживания (баня), реконструкция; 2.6. непроизводственный объект коммунально-бытового обслуживания (баня), реконструкция. Планируемых объектов федерального значения, объектов местного значения муниципального района не предусмотрено
Зона специализированной общественной застройки	О.2	Площадь	118,57 га	1. Объекты регионального значения: 1.1. туристско-рекреационная зона "Волховская-1"; 1.2. туристско-рекреационная зона "Волховская-2". 2. Объекты местного значения поселения: 2.1. физкультурно-оздоровительный комплекс с бассейном; 2.2. физкультурно-оздоровительный комплекс с бассейном; 2.3. физкультурно-оздоровительный комплекс; 2.4. объект культурно-досугового (клубного) типа, реконструкция; 2.5. объект культурно-досугового (клубного) типа, реконструкция. Планируемых объектов федерального значения, объектов местного значения
		Максимальная этажность зданий, строений, сооружений	5 этажей	
		Максимальный коэффициент застройки	0,8	
		Максимальный коэффициент плотности застройки	2,4	

1	2	3	4	5
				муниципального района не предусмотрено
Производственная зона	П.1	Площадь	388,20 га	1. Объект регионального значения: туристско-рекреационная зона "Волховская-1". Планируемых объектов федерального значения, объектов местного значения не предусмотрено
		Максимальный коэффициент застройки	0,8	
		Максимальный коэффициент плотности застройки	2,4	
		Максимальный класс опасности в соответствии с санитарной классификацией предприятий	I класс	
	П.2	Площадь	114,08 га	Планируемых объектов федерального значения, объектов регионального значения, объектов местного значения не предусмотрено
		Максимальный коэффициент застройки	0,8	
		Максимальный коэффициент плотности застройки	2,4	
		Максимальный класс опасности в соответствии с санитарной классификацией предприятий	II класс	
	П.3	Площадь	189,57 га	1. Объекты регионального значения: 1.1. индустриальный парк "Мурманские ворота-1";
		Максимальный коэффициент застройки	0,8	

1	2	3	4	5
		Максимальный коэффициент плотности застройки	2,4	1.2. индустриальный парк "Мурманские ворота-2"; 1.3. туристско-рекреационная зона "Волховская-2". Планируемых объектов федерального значения, объектов местного значения не предусмотрено
		Максимальный класс опасности в соответствии с санитарной классификацией предприятий	III класс	
	П.4	Площадь	205,43 га	1. Объекты регионального значения: 1.1. Туристско-рекреационная зона "Волховская-1"; 1.2. Туристско-рекреационная зона "Волховская-2". Планируемых объектов федерального значения, объектов местного значения не предусмотрено
		Максимальный коэффициент застройки	0,8	
		Максимальный коэффициент плотности застройки	2,4	
		Максимальный класс опасности в соответствии с санитарной классификацией предприятий	IV класс	
Коммунально-складская зона	К	Площадь	63,39 га	1. Объекты регионального значения: 1.1. туристско-рекреационная зона "Волховская-1"; 1.2. туристско-рекреационная зона "Волховская-2". Планируемых объектов федерального значения, объектов местного значения не предусмотрено
		Максимальный коэффициент застройки	0,8	
		Максимальный коэффициент плотности застройки	1,8	

1	2	3	4	5
		Максимальный класс опасности в соответствии с санитарной классификацией предприятий	IV класс	
Зона инженерной инфраструктуры	И	Площадь	44,46 га	1. Объект федерального значения: 1.1. комплексная реконструкция гидротехнических сооружений глубоководной системы с целью повышения комплексной безопасности и устойчивости транспортной системы в европейской части Российской Федерации, повышения уровня безопасности судоходных гидротехнических сооружений и доведения их технического состояния до уровня, соответствующего требованиям, и создания сбалансированной инфраструктуры водных путей. В составе комплексной реконструкции глубоководной системы реализуется восемь комплексных проектов по бассейнам, включающих реконструкцию гидроузлов в составе Волго-Балтийского водного пути,

1	2	3	4	5
				в том числе в границах МО город Волхов: Волховский шлюз (город Волхов). 2. Объекты регионального значения: 2.1. туристско-рекреационная зона "Волховская-1"; 2.2. туристско-рекреационная зона "Волховская-2". Планируемых объектов местного значения не предусмотрено
Зона транспортной инфраструктуры	Т	Площадь	706,94 га	1. Объект федерального значения: станция Волховстрой 1, реконструкция станции пропускной способностью 273 пары поездов в сутки. 2. Объекты регионального значения: 2.1. Электрическая подстанция "ПС 110 кВ № 499 "Волховстрой-тяговая" (реконструкция); 2.3. туристско-рекреационная зона "Волховская-1"; 2.4. туристско-рекреационная зона "Волховская-2". 3. Объект местного значения муниципального района: 3.1. автостанция. Планируемых объектов местного значения поселения не предусмотрено

1	2	3	4	5
Зона сельскохозяй-ственных угодий	СХ	Площадь	1314,27 га	1. Объект регионального значения: туристско-рекреационная зона "Волховская-2". Планируемых объектов федерального значения, объектов местного значения не предусмотрено
Зона сельскохозяй-ственного использования	СХ.1	Площадь	161,44 га	1. Объект регионального значения: туристско-рекреационная зона "Волховская-2". Планируемых объектов федерального значения, объектов местного значения не предусмотрено
Зона садоводства, огородничества	СХ.2	Площадь	451,58 га	Планируемых объектов федерального значения, объектов регионального значения, объектов местного значения не предусмотрено
		Максимальная этажность зданий, строений, сооружений	3 этажа	
		Максимальный коэффициент застройки	0,2	
		Максимальный коэффициент плотности застройки	0,4	
Производственная зона сельскохозяйственных предприятий	СХ.3	Площадь	22,92 га	Планируемых объектов федерального значения, объектов регионального значения, объектов местного значения не предусмотрено
		Максимальная этажность зданий, строений, сооружений	3 этажа	
		Максимальный коэффициент застройки	0,6	

1	2	3	4	5
		Максимальный коэффициент плотности застройки	1,8	
		Максимальный класс опасности в соответствии с санитарной классификацией предприятий	IV класс	
Иные зоны сельскохозяйственного назначения	СХ.4	Площадь	230,11 га	1. Объект регионального значения: туристско-рекреационная зона "Волховская-2". Планируемых объектов федерального значения, объектов местного значения не предусмотрено
		Максимальная этажность зданий, строений, сооружений	3 этажа	
		Максимальный коэффициент застройки	0,1	
		Максимальный коэффициент плотности застройки	0,2	
Зона озелененных территорий общего пользования (парки, сады, скверы, бульвары)	Р.1	Площадь	236,90 га	1. Объекты регионального значения: 1.1. туристско-рекреационная зона "Волховская-1"; 1.2. туристско-рекреационная зона "Волховская-2". 2. Объекты местного значения поселения: 2.1. место массовой околоводной рекреации;
		Минимально допустимая доля зеленых насаждений в площади озелененных территорий общего пользования	70 %	
		Максимальная этажность зданий, строений, сооружений	1 этаж	

1	2	3	4	5
		Максимальный коэффициент застройки	0,1	2.2. сквер; 2.3. сквер; 2.4. сквер; 2.5. сквер (реконструкция); 2.6. пешеходная зона (бульвар), реконструкция. Планируемых объектов федерального значения, объектов регионального значения, объектов местного значения муниципального района не предусмотрено
Зона отдыха	Р.2	Площадь	8,64 га	1. Объект регионального значения: туристско-рекреационная зона "Волховская-2". 2. Объект местного значения муниципального района: 2.1. молодежный центр. 3. Объект местного значения поселения: 3.1. объект культурно-просветительного назначения (лекторий, выставочный зал). Планируемых объектов федерального значения не предусмотрено
		Максимальная этажность зданий, строений, сооружений	2 этажа	
		Максимальный коэффициент застройки	0,4	
		Максимальный коэффициент плотности застройки	0,8	
Зона лесов	Л	Площадь	3801,27 га	Планируемых объектов федерального значения, объектов регионального значения, объектов местного значения не предусмотрено

1	2	3	4	5
Зона кладбищ	С.1	Площадь	72,92 га	1. Объект регионального значения: туристско-рекреационная зона "Волховская-2". 2. Объекты местного значения поселения: 2.1. кладбище; 2.2. кладбище; 2.3. кладбище. Планируемых объектов федерального значения, объектов местного значения муниципального района не предусмотрено
		Максимальная этажность зданий, строений, сооружений	2 этажа	
		Максимальный коэффициент застройки	0,1	
Зона складирования и захоронения отходов	С.2	Площадь	428,15 га	Планируемых объектов федерального значения, объектов регионального значения, объектов местного значения не предусмотрено
Зона озелененных территорий специального назначения	С.3	Площадь	704,97 га	1. Объекты регионального значения: 1.1. туристско-рекреационная зона "Волховская-1"; 1.2. туристско-рекреационная зона "Волховская-2". 2. Объект местного значения муниципального района: рекультивация свалки. Планируемых объектов федерального значения, объектов местного значения поселения не предусмотрено
		Максимальная этажность зданий, строений, сооружений	1 этаж	
		Максимальный коэффициент застройки	0,1	

1	2	3	4	5
Зона акваторий	В	Площадь	382,88 га	Объект регионального значения: туристско-рекреационная зона "Волховская-1". Планируемых объектов федерального значения, объектов местного значения не предусмотрено

КАРТЫ

Генеральный план муниципального образования город Волхов Волховского муниципального района Ленинградской области (новая редакция)

Карта границ населенных пунктов

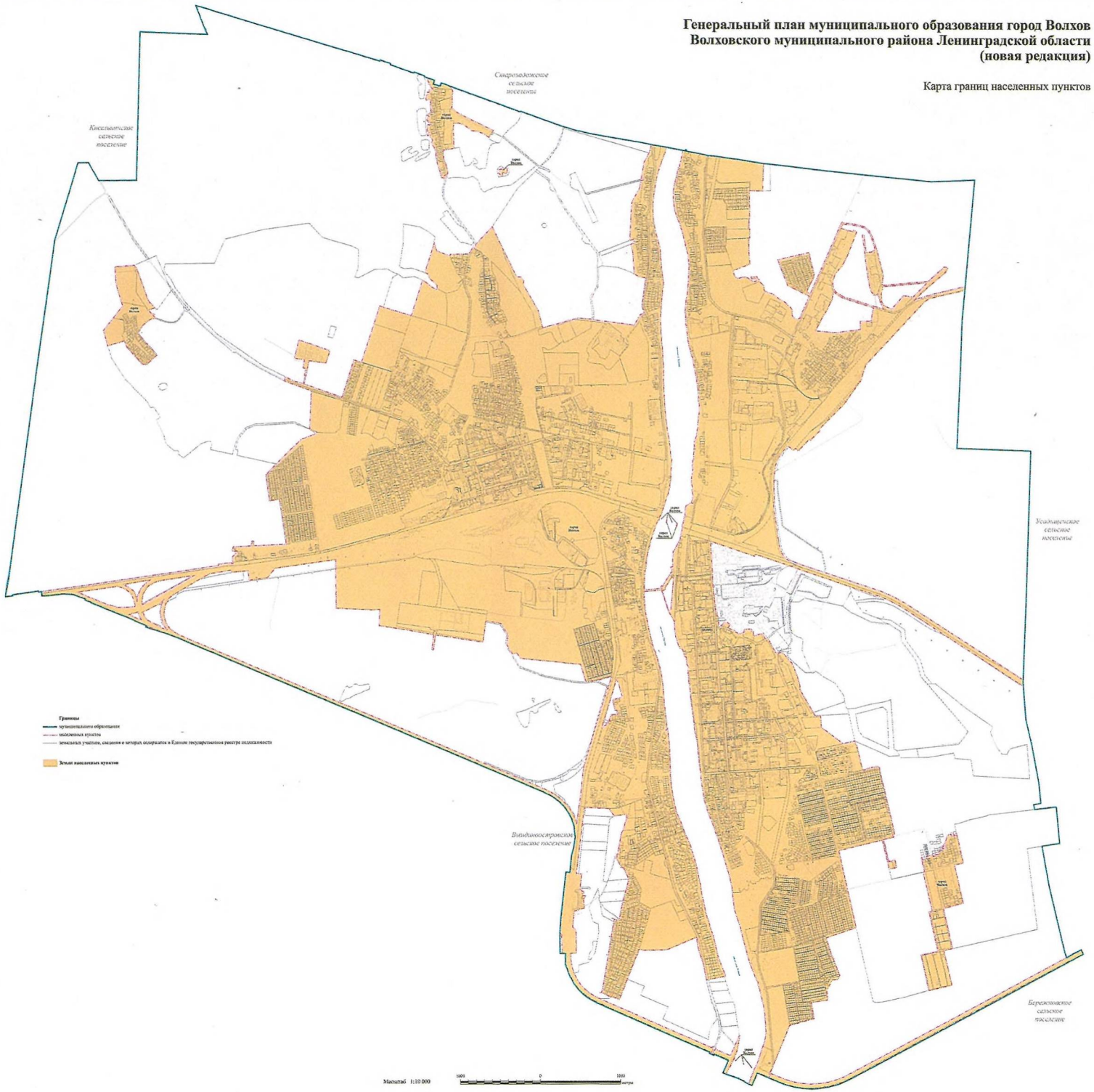

Генеральный план муниципального образования город Волхов Волховского муниципального района Ленинградской области (новая редакция)

Карта функциональных зон

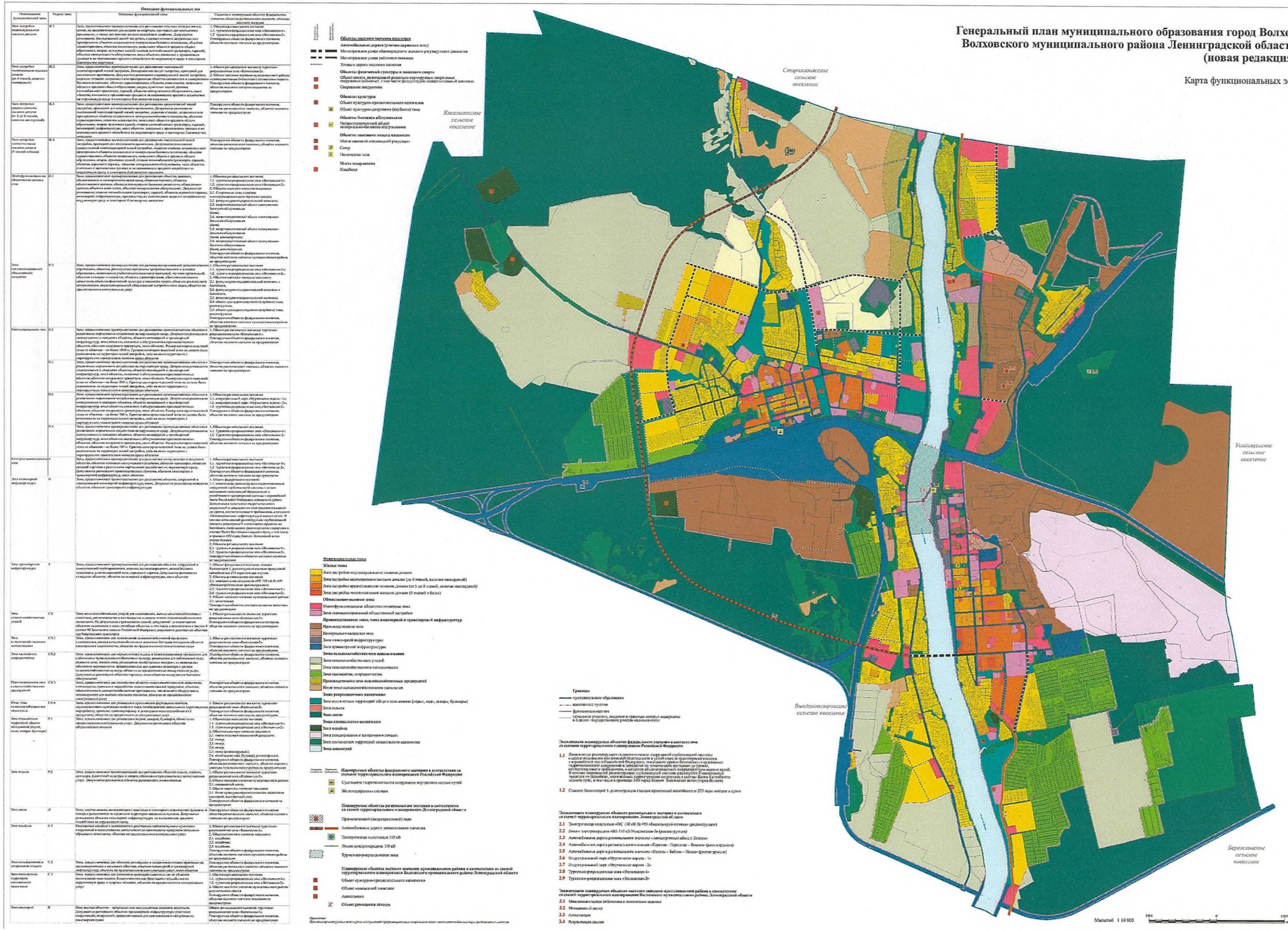

Описание функциональных зон

Наименование функциональной зоны	Индекс зоны	Описание функциональной зоны	Сведения о планируемых объектах федерального значения, объектах регионального значения, объектах местного значения
Зона застройки индивидуальными жилыми домами	Ж.1	Зона предназначена преимущественно для размещения отдельно стоящих жилых домов, не предназначенных для ведения личного подсобного хозяйства, садовых домов, с низкой или средней плотностью населения, с минимальным набором услуг местного значения. Допускается размещение объектов социального и коммунально-бытового назначения, объектов здравоохранения, объектов дошкольного, начального общего и среднего общего образования, культовых зданий, стоянок автомобильного транспорта, гаражей, объектов мелкорозничной торговли и общественного питания, иных объектов, связанных с проживанием граждан и не оказывающих вредного воздействия на окружающую среду и санитарное благополучие населения.	1. Объекты регионального значения: 1.1. туристско-рекреационная зона «Волховская-1»; 1.2. туристско-рекреационная зона «Волховская-2». Планируемые объекты федерального значения, объекты регионального значения, объекты местного значения не предусмотрены
Зона застройки малоэтажными многоквартирными домами (до 4 этажей, включая мансардный)	Ж.2	Зона предназначена преимущественно для размещения малоэтажной многоквартирной жилой застройки. Допускается размещение малоэтажной жилой застройки, включая индивидуальные жилые дома, дома блокированной застройки, малоэтажные многоквартирные жилые дома, иные объекты, связанные с проживанием граждан. Допускается размещение объектов социального и коммунально-бытового назначения, объектов здравоохранения, объектов дошкольного, начального общего и среднего общего образования, спортивных сооружений, культовых зданий, стоянок автомобильного транспорта, гаражей, объектов мелкорозничной торговли и общественного питания, иных объектов, связанных с проживанием граждан и не оказывающих вредного воздействия на окружающую среду и санитарное благополучие населения.	1. Объекты регионального значения: туристско-рекреационная зона «Волховская-2». 2. Объекты местного значения не предусмотрены
Зона застройки многоэтажными многоквартирными домами (9 этажей и более)	Ж.3	Зона предназначена преимущественно для размещения среднеэтажной жилой застройки, преимущественно многоквартирными домами, с высокой плотностью населения, с развитой инфраструктурой, иными объектами, размещение которых необходимо или допустимо в многоквартирных домах, с учетом ограничений использования объектов недвижимости, установленных законодательством Российской Федерации. Допускается размещение объектов социального и коммунально-бытового назначения, объектов здравоохранения, объектов дошкольного, начального общего и среднего общего образования, спортивных сооружений, культовых зданий, стоянок автомобильного транспорта, гаражей, объектов мелкорозничной торговли и общественного питания, иных объектов, связанных с проживанием граждан и не оказывающих вредного воздействия на окружающую среду и санитарное благополучие населения.	Планируемые объекты федерального значения, объекты регионального значения, объекты местного значения не предусмотрены
Зона застройки малоэтажными многоквартирными домами (3 этажа и более)	Ж.4	Зона предназначена преимущественно для размещения многоэтажной жилой застройки, преимущественно многоквартирными домами, с высокой плотностью населения, с развитой инфраструктурой, иными объектами, размещение которых необходимо или допустимо в многоквартирных домах, с учетом ограничений использования объектов недвижимости, установленных законодательством Российской Федерации. Допускается размещение объектов социального и коммунально-бытового назначения, объектов здравоохранения, объектов дошкольного, начального общего и среднего общего образования, спортивных сооружений, культовых зданий, стоянок автомобильного транспорта, гаражей, объектов мелкорозничной торговли и общественного питания, иных объектов, связанных с проживанием граждан и не оказывающих вредного воздействия на окружающую среду и санитарное благополучие населения.	Планируемые объекты федерального значения, объекты регионального значения, объекты местного значения не предусмотрены
Многофункциональная общественно-деловая застройка	О.1	Зона, предназначенная преимущественно для размещения объектов делового, общественного и коммерческого назначения, объектов торговли, объектов обслуживания населения, объектов культуры и бытового назначения, объектов здравоохранения, объектов дошкольного, начального общего и среднего общего образования, спортивных сооружений, культовых зданий, стоянок автомобильного транспорта, гаражей, объектов мелкорозничной торговли и общественного питания, иных объектов, связанных с проживанием граждан и не оказывающих вредного воздействия на окружающую среду и санитарное благополучие населения.	1. Объекты регионального значения: 1.1. туристско-рекреационная зона «Волховская-1»; 1.2. туристско-рекреационная зона «Волховская-2». 2. Объекты местного значения не предусмотрены 2.1. Спортивные зоны в составе многофункционального торгового центра: 2.2. физкультурно-спортивный комплекс; 2.3. зеленый (развлекательный) комплекс (парк); 2.4. зеленый (развлекательный) объект коммунально-бытового обслуживания (парк); 2.5. зеленый (развлекательный) объект коммунально-бытового обслуживания (парк), реконструкция; 2.6. зеленый (развлекательный) объект коммунально-бытового обслуживания (парк), реконструкция. Планируемые объекты федерального значения, объекты местного значения муниципального района не предусмотрены
Зона специализированной общественной застройки	О.2	Зона, предназначенная преимущественно для размещения организаций, осуществляющих деятельность в сфере образования, культуры, здравоохранения, социального обеспечения, физической культуры и массового спорта, религии, государственного управления и иных общественно важных для жизнедеятельности человека видов деятельности, которые не включены в другие виды территориальных зон. Зона может включать в себя жилые дома, предназначенные для проживания сотрудников и членов семей, обслуживающие данную зону, а также гостиницы, апартаменты, иные здания, используемые для временного проживания людей, не имеющих постоянного места жительства на территории данного населенного пункта. Допускается размещение иных объектов, которые могут быть расположены в границах территориальных зон, выделенных для формирования общественно-деловых центров, в соответствии с градостроительными регламентами.	1. Объекты регионального значения: 1.1. туристско-рекреационная зона «Волховская-1»; 1.2. туристско-рекреационная зона «Волховская-2». 2. Объекты местного значения не предусмотрены 2.1. физкультурно-спортивный комплекс в Кисельне; 2.2. физкультурно-спортивный комплекс в Старой Ладоге; 2.3. зеленый (развлекательный) комплекс; 2.4. объект культурно-досугового (клубного) типа, реконструкция. Планируемые объекты федерального значения, объекты местного значения муниципального района не предусмотрены
Многофункциональная общественно-деловая застройка	О.3	Зона, предназначенная преимущественно для размещения объектов делового, общественного и коммерческого назначения, объектов торговли, объектов обслуживания населения, объектов культуры и бытового назначения, объектов здравоохранения, объектов дошкольного, начального общего и среднего общего образования, спортивных сооружений, культовых зданий, стоянок автомобильного транспорта, гаражей, объектов мелкорозничной торговли и общественного питания, иных объектов, связанных с проживанием граждан и не оказывающих вредного воздействия на окружающую среду и санитарное благополучие населения.	1. Объекты регионального значения: 1.1. туристско-рекреационная зона «Волховская-1»; 1.2. туристско-рекреационная зона «Волховская-2». 2. Объекты местного значения не предусмотрены
Производственная зона	П.1	Зона, предназначенная преимущественно для размещения производственных объектов с различными нормативами воздействия на окружающую среду. Допускается размещение коммунальных и складских объектов, объектов инженерной и транспортной инфраструктур, иных объектов, связанных с обслуживанием производственных объектов, объектов хозяйственного назначения, иных объектов. Размер санитарно-защитной зоны не обязан — не более 500 м. Границы санитарно-защитной зоны не должны быть расположены на территории жилой застройки, либо на иных территориях с нормируемым качеством среды обитания	1. Объекты регионального значения: туристско-рекреационная зона «Волховская-2». Планируемые объекты федерального значения, объекты регионального значения, объекты местного значения не предусмотрены
Коммунально-складская зона	П.2	Зона, предназначенная преимущественно для размещения коммунальных объектов и складских объектов, объектов оптовой торговли, объектов инженерной и транспортной инфраструктур, иных объектов, связанных с обслуживанием производственных объектов, объектов хозяйственного назначения, иных объектов. Размер санитарно-защитной зоны не обязан — не более 500 м. Границы санитарно-защитной зоны не должны быть расположены на территории жилой застройки, либо на иных территориях с нормируемым качеством среды обитания	Планируемые объекты федерального значения, объекты регионального значения, объекты местного значения не предусмотрены
Зона инженерной инфраструктуры	П.3	Зона, предназначенная преимущественно для размещения производственных объектов с различными нормативами воздействия на окружающую среду. Допускается размещение коммунальных и складских объектов, объектов инженерной и транспортной инфраструктур, иных объектов, связанных с обслуживанием производственных объектов, объектов хозяйственного назначения, иных объектов. Размер санитарно-защитной зоны не обязан — не более 500 м. Границы санитарно-защитной зоны не должны быть расположены на территории жилой застройки, либо на иных территориях с нормируемым качеством среды обитания	1. Объекты регионального значения: 1.1. кладбищенский парк «Берлинские горки» — 1с; 1.2. кладбищенский парк «Петровские горки» — 2с; 1.3. туристско-рекреационная зона «Волховская-2». Планируемые объекты федерального значения, объекты местного значения не предусмотрены
Производственная зона сельскохозяйственных угодий	П.4	Зона, предназначенная преимущественно для размещения производственных объектов с различными нормативами воздействия на окружающую среду. Допускается размещение коммунальных и складских объектов, объектов инженерной и транспортной инфраструктур, иных объектов, связанных с обслуживанием производственных объектов, объектов хозяйственного назначения, иных объектов. Размер санитарно-защитной зоны не обязан — не более 500 м. Границы санитарно-защитной зоны не должны быть расположены на территории жилой застройки, либо на иных территориях с нормируемым качеством среды обитания	1. Объекты регионального значения: 1.1. Туристско-рекреационная зона «Волховская-1»; 1.2. Туристско-рекреационная зона «Волховская-2». Планируемые объекты федерального значения, объекты местного значения не предусмотрены
Коммунально-складская зона	К	Зона, предназначенная преимущественно для размещения складов и складских объектов, объектов хозяйственного назначения, иных объектов, связанных с обслуживанием производственных объектов, объектов оптовой торговли, объектов инженерной и транспортной инфраструктур, иных объектов. Допускается размещение производственных объектов, объектов инженерной и транспортной инфраструктур, иных объектов, которые не требуют установления санитарно-защитных зон или санитарных разрывов	1. Объекты регионального значения: 1.1. туристско-рекреационная зона «Волховская-1»; 1.2. туристско-рекреационная зона «Волховская-2». Планируемые объекты федерального значения, объекты местного значения не предусмотрены
Зона инженерной инфраструктуры	И	Зона, предназначенная преимущественно для размещения объектов, сооружений и коммуникаций инженерной инфраструктуры, иных. Допускается размещение объектов, объектов транспортной инфраструктуры	1. Объекты федерального значения: 1.1. комплексная реконструкция газотурбинных генерирующих мощностей суммарной мощностью 450 МВт (в том числе 110 МВт — за счет замещения мощностей Волховской и Ленинградской ТЭС, выработавших ресурс, и 340 МВт — за счет строительства новых энергоблоков); 1.2. строительство ПГУ-ТЭС мощностью 325 МВт (в том числе 110 МВт — за счет замещения мощностей Волховской и Ленинградской ТЭС, выработавших ресурс, и 215 МВт — за счет строительства новых энергоблоков); 1.3. строительство ПГУ-ТЭС мощностью 325 МВт (в том числе 110 МВт — за счет замещения мощностей Волховской и Ленинградской ТЭС, выработавших ресурс, и 215 МВт — за счет строительства новых энергоблоков); 1.4. строительство ПГУ-ТЭС мощностью 325 МВт (в том числе 110 МВт — за счет замещения мощностей Волховской и Ленинградской ТЭС, выработавших ресурс, и 215 МВт — за счет строительства новых энергоблоков); 1.5. строительство ПГУ-ТЭС мощностью 325 МВт (в том числе 110 МВт — за счет замещения мощностей Волховской и Ленинградской ТЭС, выработавших ресурс, и 215 МВт — за счет строительства новых энергоблоков); 1.6. строительство ПГУ-ТЭС мощностью 325 МВт (в том числе 110 МВт — за счет замещения мощностей Волховской и Ленинградской ТЭС, выработавших ресурс, и 215 МВт — за счет строительства новых энергоблоков); 1.7. строительство ПГУ-ТЭС мощностью 325 МВт (в том числе 110 МВт — за счет замещения мощностей Волховской и Ленинградской ТЭС, выработавших ресурс, и 215 МВт — за счет строительства новых энергоблоков); 1.8. строительство ПГУ-ТЭС мощностью 325 МВт (в том числе 110 МВт — за счет замещения мощностей Волховской и Ленинградской ТЭС, выработавших ресурс, и 215 МВт — за счет строительства новых энергоблоков); 1.9. строительство ПГУ-ТЭС мощностью 325 МВт (в том числе 110 МВт — за счет замещения мощностей Волховской и Ленинградской ТЭС, выработавших ресурс, и 215 МВт — за счет строительства новых энергоблоков); 1.10. строительство ПГУ-ТЭС мощностью 325 МВт (в том числе 110 МВт — за счет замещения мощностей Волховской и Ленинградской ТЭС, выработавших ресурс, и 215 МВт — за счет строительства новых энергоблоков); 1.11. строительство ПГУ-ТЭС мощностью 325 МВт (в том числе 110 МВт — за счет замещения мощностей Волховской и Ленинградской ТЭС, выработавших ресурс, и 215 МВт — за счет строительства новых энергоблоков); 1.12. строительство ПГУ-ТЭС мощностью 325 МВт (в том числе 110 МВт — за счет замещения мощностей Волховской и Ленинградской ТЭС, выработавших ресурс, и 215 МВт — за счет строительства новых энергоблоков); 1.13. строительство ПГУ-ТЭС мощностью 325 МВт (в том числе 110 МВт — за счет замещения мощностей Волховской и Ленинградской ТЭС, выработавших ресурс, и 215 МВт — за счет строительства новых энергоблоков); 1.14. строительство ПГУ-ТЭС мощностью 325 МВт (в том числе 110 МВт — за счет замещения мощностей Волховской и Ленинградской ТЭС, выработавших ресурс, и 215 МВт — за счет строительства новых энергоблоков); 1.15. строительство ПГУ-ТЭС мощностью 325 МВт (в том числе 110 МВт — за счет замещения мощностей Волховской и Ленинградской ТЭС, выработавших ресурс, и 215 МВт — за счет строительства новых энергоблоков); 1.16. строительство ПГУ-ТЭС мощностью 325 МВт (в том числе 110 МВт — за счет замещения мощностей Волховской и Ленинградской ТЭС, выработавших ресурс, и 215 МВт — за счет строительства новых энергоблоков); 1.17. строительство ПГУ-ТЭС мощностью 325 МВт (в том числе 110 МВт — за счет замещения мощностей Волховской и Ленинградской ТЭС, выработавших ресурс, и 215 МВт — за счет строительства новых энергоблоков); 1.18. строительство ПГУ-ТЭС мощностью 325 МВт (в том числе 110 МВт — за счет замещения мощностей Волховской и Ленинградской ТЭС, выработавших ресурс, и 215 МВт — за счет строительства новых энергоблоков); 1.19. строительство ПГУ-ТЭС мощностью 325 МВт (в том числе 110 МВт — за счет замещения мощностей Волховской и Ленинградской ТЭС, выработавших ресурс, и 215 МВт — за счет строительства новых энергоблоков); 1.20. строительство ПГУ-ТЭС мощностью 325 МВт (в том числе 110 МВт — за счет замещения мощностей Волховской и Ленинградской ТЭС, выработавших ресурс, и 215 МВт — за счет строительства новых энергоблоков); 1.21. строительство ПГУ-ТЭС мощностью 325 МВт (в том числе 110 МВт — за счет замещения мощностей Волховской и Ленинградской ТЭС, выработавших ресурс, и 215 МВт — за счет строительства новых энергоблоков); 1.22. строительство ПГУ-ТЭС мощностью 325 МВт (в том числе 110 МВт — за счет замещения мощностей Волховской и Ленинградской ТЭС, выработавших ресурс, и 215 МВт — за счет строительства новых энергоблоков); 1.23. строительство ПГУ-ТЭС мощностью 325 МВт (в том числе 110 МВт — за счет замещения мощностей Волховской и Ленинградской ТЭС, выработавших ресурс, и 215 МВт — за счет строительства новых энергоблоков); 1.24. строительство ПГУ-ТЭС мощностью 325 МВт (в том числе 110 МВт — за счет замещения мощностей Волховской и Ленинградской ТЭС, выработавших ресурс, и 215 МВт — за счет строительства новых энергоблоков); 1.25. строительство ПГУ-ТЭС мощностью 325 МВт (в том числе 110 МВт — за счет замещения мощностей Волховской и Ленинградской ТЭС, выработавших ресурс, и 215 МВт — за счет строительства новых энергоблоков); 1.26. строительство ПГУ-ТЭС мощностью 325 МВт (в том числе 110 МВт — за счет замещения мощностей Волховской и Ленинградской ТЭС, выработавших ресурс, и 215 МВт — за счет строительства новых энергоблоков); 1.27. строительство ПГУ-ТЭС мощностью 325 МВт (в том числе 110 МВт — за счет замещения мощностей Волховской и Ленинградской ТЭС, выработавших ресурс, и 215 МВт — за счет строительства новых энергоблоков); 1.28. строительство ПГУ-ТЭС мощностью 325 МВт (в том числе 110 МВт — за счет замещения мощностей Волховской и Ленинградской ТЭС, выработавших ресурс, и 215 МВт — за счет строительства новых энергоблоков); 1.29. строительство ПГУ-ТЭС мощностью 325 МВт (в том числе 110 МВт — за счет замещения мощностей Волховской и Ленинградской ТЭС, выработавших ресурс, и 215 МВт — за счет строительства новых энергоблоков); 1.30. строительство ПГУ-ТЭС мощностью 325 МВт (в том числе 110 МВт — за счет замещения мощностей Волховской и Ленинградской ТЭС, выработавших ресурс, и 215 МВт — за счет строительства новых энергоблоков); 1.31. строительство ПГУ-ТЭС мощностью 325 МВт (в том числе 110 МВт — за счет замещения мощностей Волховской и Ленинградской ТЭС, выработавших ресурс, и 215 МВт — за счет строительства новых энергоблоков); 1.32. строительство ПГУ-ТЭС мощностью 325 МВт (в том числе 110 МВт — за счет замещения мощностей Волховской и Ленинградской ТЭС, выработавших ресурс, и 215 МВт — за счет строительства новых энергоблоков); 1.33. строительство ПГУ-ТЭС мощностью 325 МВт (в том числе 110 МВт — за счет замещения мощностей Волховской и Ленинградской ТЭС, выработавших ресурс, и 215 МВт — за счет строительства новых энергоблоков); 1.34. строительство ПГУ-ТЭС мощностью 325 МВт (в том числе 110 МВт — за счет замещения мощностей Волховской и Ленинградской ТЭС, выработавших ресурс, и 215 МВт — за счет строительства новых энергоблоков); 1.35. строительство ПГУ-ТЭС мощностью 325 МВт (в том числе 110 МВт — за счет замещения мощностей Волховской и Ленинградской ТЭС, выработавших ресурс, и 215 МВт — за счет строительства новых энергоблоков); 1.36. строительство ПГУ-ТЭС мощностью 325 МВт (в том числе 110 МВт — за счет замещения мощностей Волховской и Ленинградской ТЭС, выработавших ресурс, и 215 МВт — за счет строительства новых энергоблоков); 1.37. строительство ПГУ-ТЭС мощностью 325 МВт (в том числе 110 МВт — за счет замещения мощностей Волховской и Ленинградской ТЭС, выработавших ресурс, и 215 МВт — за счет строительства новых энергоблоков); 1.38. строительство ПГУ-ТЭС мощностью 325 МВт (в том числе 110 МВт — за счет замещения мощностей Волховской и Ленинградской ТЭС, выработавших ресурс, и 215 МВт — за счет строительства новых энергоблоков); 1.39. строительство ПГУ-ТЭС мощностью 325 МВт (в том числе 110 МВт — за счет замещения мощностей Волховской и Ленинградской ТЭС, выработавших ресурс, и 215 МВт — за счет строительства новых энергоблоков); 1.40. строительство ПГУ-ТЭС мощностью 325 МВт (в том числе 110 МВт — за счет замещения мощностей Волховской и Ленинградской ТЭС, выработавших ресурс, и 215 МВт — за счет строительства новых энергоблоков); 1.41. строительство ПГУ-ТЭС мощностью 325 МВт (в том числе 110 МВт — за счет замещения мощностей Волховской и Ленинградской ТЭС, выработавших ресурс, и 215 МВт — за счет строительства новых энергоблоков); 1.42. строительство ПГУ-ТЭС мощностью 325 МВт (в том числе 110 МВт — за счет замещения мощностей Волховской и Ленинградской ТЭС, выработавших ресурс, и 215 МВт — за счет строительства новых энергоблоков); 1.43. строительство ПГУ-ТЭС мощностью 325 МВт (в том числе 110 МВт — за счет замещения мощностей Волховской и Ленинградской ТЭС, выработавших ресурс, и 215 МВт — за счет строительства новых энергоблоков); 1.44. строительство ПГУ-ТЭС мощностью 325 МВт (в том числе 110 МВт — за счет замещения мощностей Волховской и Ленинградской ТЭС, выработавших ресурс, и 215 МВт — за счет строительства новых энергоблоков); 1.45. строительство ПГУ-ТЭС мощностью 325 МВт (в том числе 110 МВт — за счет замещения мощностей Волховской и Ленинградской ТЭС, выработавших ресурс, и 215 МВт — за счет строительства новых энергоблоков); 1.46. строительство ПГУ-ТЭС мощностью 325 МВт (в том числе 110 МВт — за счет замещения мощностей Волховской и Ленинградской ТЭС, выработавших ресурс, и 215 МВт — за счет строительства новых энергоблоков); 1.47. строительство ПГУ-ТЭС мощностью 325 МВт (в том числе 110 МВт — за счет замещения мощностей Волховской и Ленинградской ТЭС, выработавших ресурс, и 215 МВт — за счет строительства новых энергоблоков); 1.48. строительство ПГУ-ТЭС мощностью 325 МВт (в том числе 110 МВт — за счет замещения мощностей Волховской и Ленинградской ТЭС, выработавших ресурс, и 215 МВт — за счет строительства новых энергоблоков); 1.49. строительство ПГУ-ТЭС мощностью 325 МВт (в том числе 110 МВт — за счет замещения мощностей Волховской и Ленинградской ТЭС, выработавших ресурс, и 215 МВт — за счет строительства новых энергоблоков); 1.50. строительство ПГУ-ТЭС мощностью 325 МВт (в том числе 110 МВт — за счет замещения мощностей Волховской и Ленинградской ТЭС, выработавших ресурс, и 215 МВт — за счет строительства новых энергоблоков); 1.51. строительство ПГУ-ТЭС мощностью 325 МВт (в том числе 110 МВт — за счет замещения мощностей Волховской и Ленинградской ТЭС, выработавших ресурс, и 215 МВт — за счет строительства новых энергоблоков); 1.52. строительство ПГУ-ТЭС мощностью 325 МВт (в том числе 110 МВт — за счет замещения мощностей Волховской и Ленинградской ТЭС, выработавших ресурс, и 215 МВт — за счет строительства новых энергоблоков); 1.53. строительство ПГУ-ТЭС мощностью 325 МВт (в том числе 110 МВт — за счет замещения мощностей Волховской и Ленинградской ТЭС, выработавших ресурс, и 215 МВт — за счет строительства новых энергоблоков); 1.54. строительство ПГУ-ТЭС мощностью 325 МВт (в том числе 110 МВт — за счет замещения мощностей Волховской и Ленинградской ТЭС, выработавших ресурс, и 215 МВт — за счет строительства новых энергоблоков); 1.55. строительство ПГУ-ТЭС мощностью 325 МВт (в том числе 110 МВт — за счет замещения мощностей Волховской и Ленинградской ТЭС, выработавших ресурс, и 215 МВт — за счет строительства новых энергоблоков); 1.56. строительство ПГУ-ТЭС мощностью 325 МВт (в том числе 110 МВт — за счет замещения мощностей Волховской и Ленинградской ТЭС, выработавших ресурс, и 215 МВт — за счет строительства новых энергоблоков); 1.57. строительство ПГУ-ТЭС мощностью 325 МВт (в том числе 110 МВт — за счет замещения мощностей Волховской и Ленинградской ТЭС, выработавших ресурс, и 215 МВт — за счет строительства новых энергоблоков); 1.58. строительство ПГУ-ТЭС мощностью 325 МВт (в том числе 110 МВт — за счет замещения мощностей Волховской и Ленинградской ТЭС, выработавших ресурс, и 215 МВт — за счет строительства новых энергоблоков); 1.59. строительство ПГУ-ТЭС мощностью 325 МВт (в том числе 110 МВт — за счет замещения мощностей Волховской и Ленинградской ТЭС, выработавших ресурс, и 215 МВт — за счет строительства новых энергоблоков); 1.60. строительство ПГУ-ТЭС мощностью 325 МВт (в том числе 110 МВт — за счет замещения мощностей Волховской и Ленинградской ТЭС, выработавших ресурс, и 215 МВт — за счет строительства новых энергоблоков); 1.61. строительство ПГУ-ТЭС мощностью 325 МВт (в том числе 110 МВт — за счет замещения мощностей Волховской и Ленинградской ТЭС, выработавших ресурс, и 215 МВт — за счет строительства новых энергоблоков); 1.62. строительство ПГУ-ТЭС мощностью 325 МВт (в том числе 110 МВт — за счет замещения мощностей Волховской и Ленинградской ТЭС, выработавших ресурс, и 215 МВт — за счет строительства новых энергоблоков); 1.63. строительство ПГУ-ТЭС мощностью 325 МВт (в том числе 110 МВт — за счет замещения мощностей Волховской и Ленинградской ТЭС, выработавших ресурс, и 215 МВт — за счет строительства новых энергоблоков); 1.64. строительство ПГУ-ТЭС мощностью 325 МВт (в том числе 110 МВт — за счет замещения мощностей Волховской и Ленинградской ТЭС, выработавших ресурс, и 215 МВт — за счет строительства новых энергоблоков); 1.65. строительство ПГУ-ТЭС мощностью 325 МВт (в том числе 110 МВт — за счет замещения мощностей Волховской и Ленинградской ТЭС, выработавших ресурс, и 215 МВт — за счет строительства новых энергоблоков); 1.66. строительство ПГУ-ТЭС мощностью 325 МВт (в том числе 110 МВт — за счет замещения мощностей Волховской и Ленинградской ТЭС, выработавших ресурс, и 215 МВт — за счет строительства новых энергоблоков); 1.67. строительство ПГУ-ТЭС мощностью 325 МВт (в том числе 110 МВт — за счет замещения мощностей Волховской и Ленинградской ТЭС, выработавших ресурс, и 215 МВт — за счет строительства новых энергоблоков); 1.68. строительство ПГУ-ТЭС мощностью 325 МВт (в том числе 110 МВт — за счет замещения мощностей Волховской и Ленинградской ТЭС, выработавших ресурс, и 215 МВт — за счет строительства новых энергоблоков); 1.69. строительство ПГУ-ТЭС мощностью 325 МВт (в том числе 110 МВт — за счет замещения мощностей Волховской и Ленинградской ТЭС, выработавших ресурс, и 215 МВт — за счет строительства новых энергоблоков); 1.70. строительство ПГУ-ТЭС мощностью 325 МВт (в том числе 110 МВт — за счет замещения мощностей Волховской и Ленинградской ТЭС, выработавших ресурс, и 215 МВт — за счет строительства новых энергоблоков); 1.71. строительство ПГУ-ТЭС мощностью 325 МВт (в том числе 110 МВт — за счет замещения мощностей Волховской и Ленинградской ТЭС, выработавших ресурс, и 215 МВт — за счет строительства новых энергоблоков); 1.72. строительство ПГУ-ТЭС мощностью 325 МВт (в том числе 110 МВт — за счет замещения мощностей Волховской и Ленинградской ТЭС, выработавших ресурс, и 215 МВт — за счет строительства новых энергоблоков); 1.73. строительство ПГУ-ТЭС мощностью 325 МВт (в том числе 110 МВт — за счет замещения мощностей Волховской и Ленинградской ТЭС, выработавших ресурс, и 215 МВт — за счет строительства новых энергоблоков); 1.74. строительство ПГУ-ТЭС мощностью 325 МВт (в том числе 110 МВт — за счет замещения мощностей Волховской и Ленинградской ТЭС, выработавших ресурс, и 215 МВт — за счет строительства новых энергоблоков); 1.75. строительство ПГУ-ТЭС мощностью 325 МВт (в том числе 110 МВт — за счет замещения мощностей Волховской и Ленинградской ТЭС, выработавших ресурс, и 215 МВт — за счет строительства новых энергоблоков); 1.76. строительство ПГУ-ТЭС мощностью 325 МВт (в том числе 110 МВт — за счет замещения мощностей Волховской и Ленинградской ТЭС, выработавших ресурс, и 215 МВт — за счет строительства новых энергоблоков); 1.77. строительство ПГУ-ТЭС мощностью 325 МВт (в том числе 110 МВт — за счет замещения мощностей Волховской и Ленинградской ТЭС, выработавших ресурс, и 215 МВт — за счет строительства новых энергоблоков); 1.78. строительство ПГУ-ТЭС мощностью 325 МВт (в том числе 110 МВт — за счет замещения мощностей Волховской и Ленинградской ТЭС, выработавших ресурс, и 215 МВт — за счет строительства новых энергоблоков); 1.79. строительство ПГУ-ТЭС мощностью 325 МВт (в том числе 110 МВт — за счет замещения мощностей Волховской и Ленинградской ТЭС, выработавших ресурс, и 215 МВт — за счет строительства новых энергоблоков); 1.80. строительство ПГУ-ТЭС мощностью 325 МВт (в том числе 110 МВт — за счет замещения мощностей Волховской и Ленинградской ТЭС, выработавших ресурс, и 215 МВт — за счет строительства новых энергоблоков); 1.81. строительство ПГУ-ТЭС мощностью 325 МВт (в том числе 110 МВт — за счет замещения мощностей Волховской и Ленинградской ТЭС, выработавших ресурс, и 215 МВт — за счет строительства новых энергоблоков); 1.82. строительство ПГУ-ТЭС мощностью 325 МВт (в том числе 110 МВт — за счет замещения мощностей Волховской и Ленинградской ТЭС, выработавших ресурс, и 215 МВт — за счет строительства новых энергоблоков); 1.83. строительство ПГУ-ТЭС мощностью 325 МВт (в том числе 110 МВт — за счет замещения мощностей Волховской и Ленинградской ТЭС, выработавших ресурс, и 215 МВт — за счет строительства новых энергоблоков); 1.84. строительство ПГУ-ТЭС мощностью 325 МВт (в том числе 110 МВт — за счет замещения мощностей Волховской и Ленинградской ТЭС, выработавших ресурс, и 215 МВт — за счет строительства новых энергоблоков); 1.85. строительство ПГУ-ТЭС мощностью 325 МВт (в том числе 110 МВт — за счет замещения мощностей Волховской и Ленинградской ТЭС, выработавших ресурс, и 215 МВт — за счет строительства новых энергоблоков); 1.86. строительство ПГУ-ТЭС мощностью 325 МВт (в том числе 110 МВт — за счет замещения мощностей Волховской и Ленинградской ТЭС, выработавших ресурс, и 215 МВт — за счет строительства новых энергоблоков); 1.87. строительство ПГУ-ТЭС мощностью 325 МВт (в том числе 110 МВт — за счет замещения мощностей Волховской и Ленинградской ТЭС, выработавших ресурс, и 215 МВт — за счет строительства новых энергоблоков); 1.88. строительство ПГУ-ТЭС мощностью 325 МВт (в том числе 110 МВт — за счет замещения мощностей Волховской и Ленинградской ТЭС, выработавших ресурс, и 215 МВт — за счет строительства новых энергоблоков); 1.89. строительство ПГУ-ТЭС мощностью 325 МВт (в том числе 110 МВт — за счет замещения мощностей Волховской и Ленинградской ТЭС, выработавших ресурс, и 215 МВт — за счет строительства новых энергоблоков); 1.90. строительство ПГУ-ТЭС мощностью 325 МВт (в том числе 110 МВт — за счет замещения мощностей Волховской и Ленинградской ТЭС, выработавших ресурс, и 215 МВт — за счет строительства новых энергоблоков); 1.91. строительство ПГУ-ТЭС мощностью 325 МВт (в том числе 110 МВт — за счет замещения мощностей Волховской и Ленинградской ТЭС, выработавших ресурс, и 215 МВт — за счет строительства новых энергоблоков); 1.92. строительство ПГУ-ТЭС мощностью 325 МВт (в том числе 110 МВт — за счет замещения мощностей Волховской и Ленинградской ТЭС, выработавших ресурс, и 215 МВт — за счет строительства новых энергоблоков); 1.93. строительство ПГУ-ТЭС мощностью 325 МВт (в том числе 110 МВт — за счет замещения мощностей Волховской и Ленинградской ТЭС, выработавших ресурс, и 215 МВт — за счет строительства новых энергоблоков); 1.94. строительство ПГУ-ТЭС мощностью 325 МВт (в том числе 110 МВт — за счет замещения мощностей Волховской и Ленинградской ТЭС, выработавших ресурс, и 215 МВт — за счет строительства новых энергоблоков); 1.95. строительство ПГУ-ТЭС мощностью 325 МВт (в том числе 110 МВт — за счет замещения мощностей Волховской и Ленинградской ТЭС, выработавших ресурс, и 215 МВт — за счет строительства новых энергоблоков); 1.96. строительство ПГУ-ТЭС мощностью 325 МВт (в том числе 110 МВт — за счет замещения мощностей Волховской и Ленинградской ТЭС, выработавших ресурс, и 215 МВт — за счет строительства новых энергоблоков); 1.97. строительство ПГУ-ТЭС мощностью 325 МВт (в том числе 110 МВт — за счет замещения мощностей Волховской и Ленинградской ТЭС, выработавших ресурс, и 215 МВт — за счет строительства новых энергоблоков); 1.98. строительство ПГУ-ТЭС мощностью 325 МВт (в том числе 110 МВт — за счет замещения мощностей Волховской и Ленинградской ТЭС, выработавших ресурс, и 215 МВт — за счет строительства новых энергоблоков); 1.99. строительство ПГУ-ТЭС мощностью 325 МВт (в том числе 110 МВт — за счет замещения мощностей Волховской и Ленинградской ТЭС, выработавших ресурс, и 215 МВт — за счет строительства новых энергоблоков); 1.100. строительство ПГУ-ТЭС мощностью 325 МВт (в том числе 110 МВт — за счет замещения мощностей Волховской и Ленинградской ТЭС, выработавших ресурс, и 215 МВт — за счет строительства новых энергоблоков); 1.101. строительство ПГУ-ТЭС мощностью 325 МВт (в том числе 110 МВт — за счет замещения мощностей Волховской и Ленинградской ТЭС, выработавших ресурс, и 215 МВт — за счет строительства новых энергоблоков); 1.102. строительство ПГУ-ТЭС мощностью 325 МВт (в том числе 110 МВт — за счет замещения мощностей Волховской и Ленинградской ТЭС, выработавших ресурс, и 215 МВт — за счет строительства новых энергоблоков); 1.103. строительство ПГУ-ТЭС мощностью 325 МВт (в том числе 110 МВт — за счет замещения мощностей Волховской и Ленинградской ТЭС, выработавших ресурс, и 215 МВт — за счет строительства новых энергоблоков); 1.104. строительство ПГУ-ТЭС мощностью 325 МВт (в том числе 110 МВт — за счет замещения мощностей Волховской и Ленинградской ТЭС, выработавших ресурс, и 215 МВт — за счет строительства новых энергоблоков); 1.105. строительство ПГУ-ТЭС мощностью 325 МВт (в том числе 110 МВт — за счет замещения мощностей Волховской и Ленинградской ТЭС, выработавших ресурс, и 215 МВт — за счет строительства новых энергоблоков); 1.106. строительство ПГУ-ТЭС мощностью 325 МВт (в том числе 110 МВт — за счет замещения мощностей Волховской и Ленинградской ТЭС, выработавших ресурс, и 215 МВт — за счет строительства новых энергоблоков); 1.107. строительство ПГУ-ТЭС мощностью 325 МВт (в том числе 110 МВт — за счет замещения мощностей Волховской и Ленинградской ТЭС, выработавших ресурс, и 215 МВт — за счет строительства новых энергоблоков); 1.108. строительство ПГУ-ТЭС мощностью 325 МВт (в том числе 110 МВт — за счет замещения мощностей Волховской и Ленинградской ТЭС, выработавших ресурс, и 215 МВт — за счет строительства новых энергоблоков); 1.109. строительство ПГУ-ТЭС мощностью 325 МВт (в том числе 110 МВт — за счет замещения мощностей Волховской и Ленинградской ТЭС, выработавших ресурс, и 215 МВт — за счет строительства новых энергоблоков); 1.110. строительство ПГУ-ТЭС мощностью 325 МВт (в том числе 110 МВт — за счет замещения мощностей Волховской и Ленинградской ТЭ

Генеральный план муниципального образования город Волхов Волховского муниципального района Ленинградской области (новая редакция)

Карта планируемого размещения объектов местного значения

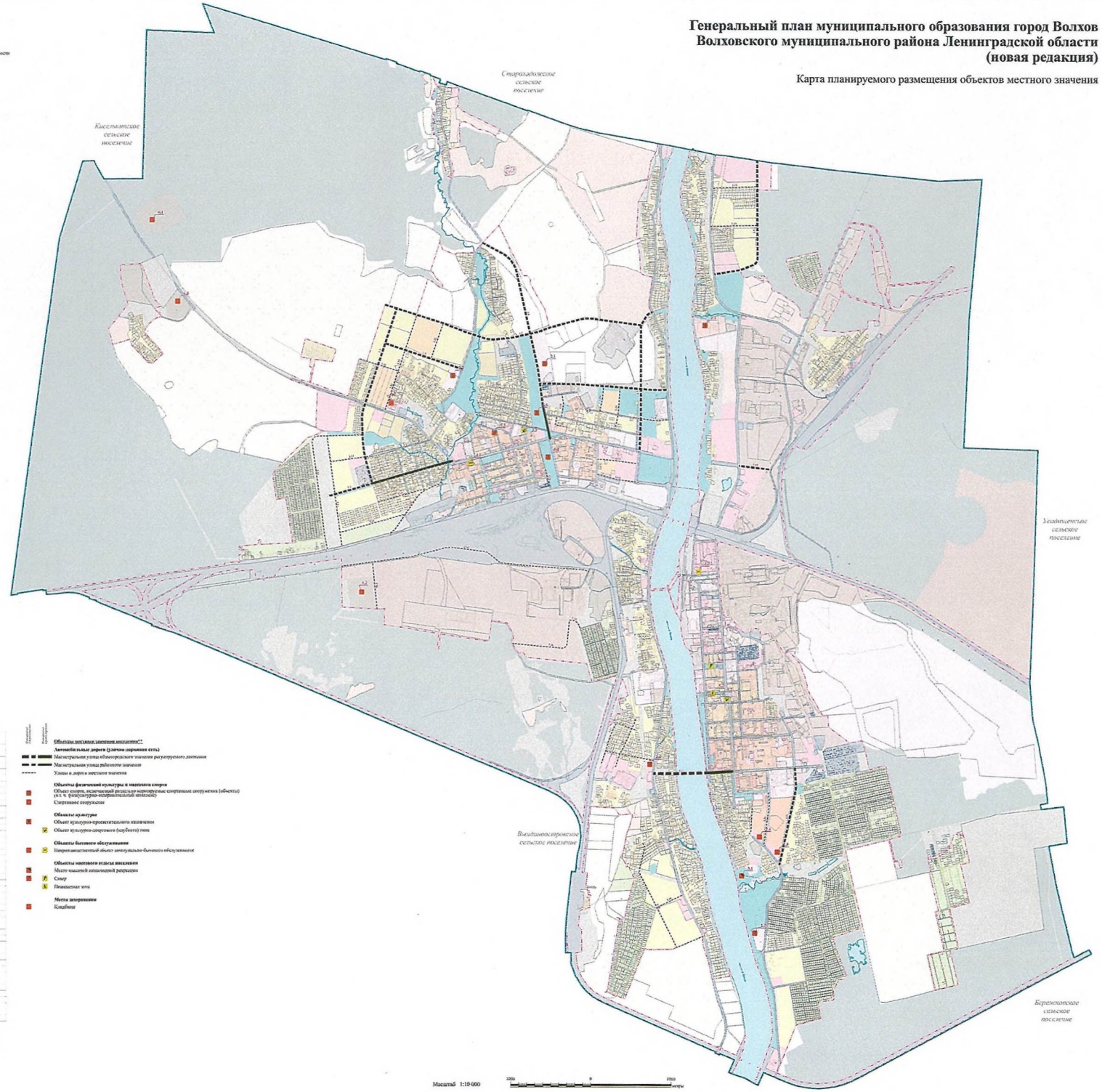

Границы
- муниципального образования
- населенных пунктов
- земельных участков, сведения о которых содержатся в Едином государственном реестре недвижимости

Водные объекты
- Водоем, водоем

Функциональные зоны

Жилые зоны
- Зона застройки индивидуальными жилыми домами
- Зона застройки малоэтажными жилыми домами (до 4 этажей, включая мансардный)
- Зона застройки среднеэтажными жилыми домами (от 5 до 8 этажей, включая мансардный)
- Зона застройки многоэтажными жилыми домами (9 этажей и более)

Общественно-деловые зоны
- Многофункциональная общественно-деловая зона
- Зона специализированной общественной застройки

Производственные зоны, зоны инженерной и транспортной инфраструктур
- Производственная зона
- Коммунально-складская зона
- Зона инженерной инфраструктуры
- Зона транспортной инфраструктуры

Зоны сельскохозяйственного использования
- Зона сельскохозяйственных угодий
- Зона сельскохозяйственного использования
- Зона садоводства, огородничества
- Производственная зона сельскохозяйственных предприятий
- Иные зоны сельскохозяйственного назначения

Зоны рекреационного назначения
- Зона озелененных территорий общего пользования (парки, сады, скверы, бульвары)
- Зона отдыха
- Зона лесов

Зоны специального назначения
- Зона кладбищ
- Зона складирования и захоронения отходов
- Зона озелененных территорий специального назначения

"Эксплицация объектов местного значения поселения, планируемых к размещению"

№ на карте*	Наименование объекта
1.1	Магистральные улицы общегородского значения регулируемого движения
1.2	Магистральные улицы районного значения
1.3	Магистральные улицы районного значения
1.4	Магистральные улицы районного значения
1.5	Магистральные улицы районного значения
1.6	Магистральные улицы районного значения
1.7	Магистральные улицы районного значения
1.8	Магистральные улицы районного значения
1.9	Магистральные улицы районного значения
1.10	Магистральные улицы районного значения
1.11	Магистральные улицы районного значения
1.12	Улицы и дороги местного значения
1.13	Улицы и дороги местного значения
1.14	Улицы и дороги местного значения
1.15	Улицы и дороги местного значения
1.16	Улицы и дороги местного значения
1.17	Улицы и дороги местного значения
1.18	Улицы и дороги местного значения
1.19	Улицы и дороги местного значения
1.20	Улицы и дороги местного значения
1.21	Магистральные улицы общегородского значения регулируемого движения (реконструкция)
1.22	Магистральные улицы районного значения (реконструкция)
1.23	Магистральные улицы районного значения (реконструкция)
1.24	Велодорожка
2.1	Физкультурно-оздоровительный комплекс с бассейном
2.2	Физкультурно-оздоровительный комплекс
2.3	Физкультурно-оздоровительный комплекс с бассейном
2.4	Физкультурно-оздоровительный комплекс
2.5	Спортивные залы в составе многофункционального торгового центра
3.1	Объект культурно-просветительского назначения (кинотеатр, выставочный зал)
3.2	Объект культурно-досугового (клубного) типа, реконструкция
3.3	Объект культурно-досугового (клубного) типа, реконструкция
4.1	Непроизводственный объект коммунально-бытового обслуживания (баня), реконструкция
4.2	Непроизводственный объект коммунально-бытового обслуживания (баня), реконструкция
4.3	Непроизводственный объект коммунально-бытового обслуживания (баня)
4.4	Непроизводственный объект коммунально-бытового обслуживания (баня)
5.1	Место массовой кратковременной рекреации
5.2	Пешеходная зона (бульвар), реконструкция
5.3	Сквер
5.4	Сквер
5.5	Сквер
5.6	Сквер (реконструкция)
6.1	Кладбище
6.2	Кладбище
6.3	Кладбище

Примечание:
* номер планируемого к размещению объекта местного значения поселения на карте планируемого размещения объектов местного значения поселения с информационной конструкцией;
** в соответствии с действующими Нормативами градостроительного проектирования ленинградской области от 29.12.2017 № 737 «О внесении изменений в нормативы градостроительного проектирования ленинградской области, утвержденные постановлением правительства ленинградской области от 29.12.2012 № 536» к объектам культурно-досугового типа, кино-, театральным залам относятся и многофункциональные, оснащенные в планировке и оборудовании кинозалом.

Объекты местного значения поселения**

Автомобильные дороги (улично-дорожная сеть)
- Магистральная улица общегородского значения регулируемого движения
- Магистральная улица районного значения
- Улицы и дороги местного значения

Объекты физической культуры и массового спорта
- Объект спорта, включающий различные нормируемые спортивные сооружения (объекты) (в т. ч. физкультурно-оздоровительный комплекс)
- Спортивное сооружение

Объекты культуры
- Объект культурно-просветительного назначения
- Объект культурно-досугового (клубного) типа

Объекты бытового обслуживания
- Непроизводственный объект коммунально-бытового обслуживания

Объекты местного отдыха населения
- Место массовой кратковременной рекреации
- Сквер
- Пешеходная зона

Места захоронения
- Кладбище

Масштаб 1:10 000

1000 0 1000 метры

Приложение
к Генеральному плану
муниципального образования
город Волхов Волховского
муниципального района
Ленинградской области

Сведения о границах населенных пунктов

ГРАФИЧЕСКОЕ ОПИСАНИЕ
местоположения границ населенных пунктов

город Волхов

(наименование объекта, местоположение границ которого описано (далее – объект))

Раздел 1

Сведения об объекте		
№ п/п	Характеристики	Описание характеристик
1	2	3
1	Местоположение объекта	Муниципальное образование город Волхов Волховского муниципального района Ленинградской области
2	Площадь объекта +/- величина погрешности определения площади (Р +/- Дельта Р)	(40486661 +/- 2227) м^2
3	Иные характеристики объекта	-

Раздел 2					
Сведения о местоположении границ объекта					
1. Система координат -					
2. Сведения о характерных точках границ объекта					
Обозначение характерных точек границ	Координаты, м		Метод определения координат характерной точки	Средняя квадратическая погрешность положения характерной точки (Mt), м	Описание обозначения точки на местности (при наличии)
	X	Y			
1	2	3	4	5	6
-	-	-	-	-	-
3. Сведения о характерных точках части (частей) границы объекта					
Обозначение характерных точек части границы	Координаты, м		Метод определения координат характерной точки	Средняя квадратическая погрешность положения характерной точки (Mt), м	Описание обозначения точки на местности (при наличии)
	X	Y			
1	2	3	4	5	6
-	-	-	-	-	-

Раздел 3							
Сведения о местоположении измененных (уточненных) границ объекта							
1. Система координат МСК 47 зона 2							
2. Сведения о характерных точках границ объекта							
Обозначение характерных точек части границы	Существующие координаты, м		Измененные (уточненные) координаты, м		Метод определения координат характерной точки	Средняя квадратическая погрешность положения характерной точки (Mt), м	Описание обозначения точки на местности (при наличии)
	X	Y	X	Y			
1	2	3	4	5	6	7	8
-	-	-	-	-	-	-	-
3. Сведения о характерных точках части (частей) границы объекта							
Обозначение характерных точек части границы	Существующие координаты, м		Измененные (уточненные) координаты, м		Метод определения координат характерной точки	Средняя квадратическая погрешность положения характерной точки (Mt), м	Описание обозначения точки на местности (при наличии)
	X	Y	X	Y			
1	2	3	4	5	6	7	8
Часть № 1							
1	-	-	428259,38	2329071,79	Картометрический метод	0,1	-
2	-	-	428259,01	2329070,22	Картометрический метод	0,1	-
3	-	-	428260,16	2329069,21	Картометрический метод	0,1	-
4	-	-	428267,78	2329071,98	Картометрический метод	0,1	-
5	-	-	428268,37	2329073,46	Картометрический метод	0,1	-
6	-	-	428266,94	2329074,43	Картометрический метод	0,1	-
1	-	-	428259,38	2329071,79	Картометрический метод	0,1	-
Часть № 2							
7	-	-	428301,98	2328970,43	Картометрический метод	0,1	-
8	-	-	428301,52	2328968,08	Картометрический метод	0,1	-
9	-	-	428303,25	2328966,60	Картометрический метод	0,1	-
10	-	-	428309,62	2328968,84	Картометрический метод	0,1	-
11	-	-	428309,73	2328971,22	Картометрический метод	0,1	-
12	-	-	428307,94	2328972,58	Картометрический метод	0,1	-
7	-	-	428301,98	2328970,43	Картометрический метод	0,1	-
Часть № 3							
13	-	-	428342,97	2328868,01	Картометрический метод	0,1	-
14	-	-	428342,87	2328865,93	Картометрический метод	0,1	-
15	-	-	428344,42	2328864,42	Картометрический метод	0,1	-

1	2	3	4	5	6	7	8
16	-	-	428351,78	2328867,32	Картометрический метод	0,1	-
17	-	-	428351,68	2328869,53	Картометрический метод	0,1	-
18	-	-	428350,33	2328870,91	Картометрический метод	0,1	-
13	-	-	428342,97	2328868,01	Картометрический метод	0,1	-
Часть № 4							
19	-	-	430912,66	2331127,34	Картометрический метод	0,1	-
20	-	-	430910,49	2331127,93	Картометрический метод	0,1	-
21	-	-	430881,58	2331135,45	Картометрический метод	0,1	-
22	-	-	430889,53	2331164,54	Картометрический метод	0,1	-
23	-	-	430915,84	2331157,43	Картометрический метод	0,1	-
24	-	-	430917,49	2331168,66	Картометрический метод	0,1	-
25	-	-	430924,74	2331197,76	Картометрический метод	0,1	-
26	-	-	430934,47	2331225,07	Картометрический метод	0,1	-
27	-	-	430946,79	2331251,31	Картометрический метод	0,1	-
28	-	-	430951,61	2331259,95	Картометрический метод	0,1	-
29	-	-	430926,86	2331266,17	Картометрический метод	0,1	-
30	-	-	430933,11	2331293,69	Картометрический метод	0,1	-
31	-	-	430965,12	2331285,86	Картометрический метод	0,1	-
32	-	-	430965,94	2331285,66	Картометрический метод	0,1	-
33	-	-	430969,18	2331291,48	Картометрический метод	0,1	-
34	-	-	430947,12	2331296,59	Картометрический метод	0,1	-
35	-	-	430954,62	2331333,83	Картометрический метод	0,1	-
36	-	-	430981,38	2331327,11	Картометрический метод	0,1	-
37	-	-	430991,83	2331324,30	Картометрический метод	0,1	-
38	-	-	431003,47	2331337,19	Картометрический метод	0,1	-
39	-	-	430994,84	2331339,50	Картометрический метод	0,1	-
40	-	-	431004,95	2331382,16	Картометрический метод	0,1	-
41	-	-	431025,42	2331377,03	Картометрический метод	0,1	-
42	-	-	431042,24	2331372,60	Картометрический метод	0,1	-

1	2	3	4	5	6	7	8
43	-	-	431049,27	2331377,81	Картометрический метод	0,1	-
44	-	-	431025,09	2331383,99	Картометрический метод	0,1	-
45	-	-	431033,42	2331419,12	Картометрический метод	0,1	-
46	-	-	431057,72	2331413,76	Картометрический метод	0,1	-
47	-	-	431049,93	2331378,29	Картометрический метод	0,1	-
48	-	-	431057,05	2331383,58	Картометрический метод	0,1	-
49	-	-	431064,72	2331388,18	Картометрический метод	0,1	-
50	-	-	431082,77	2331399,00	Картометрический метод	0,1	-
51	-	-	431108,98	2331411,39	Картометрический метод	0,1	-
52	-	-	431137,21	2331421,49	Картометрический метод	0,1	-
53	-	-	431165,34	2331428,52	Картометрический метод	0,1	-
54	-	-	431192,26	2331432,50	Картометрический метод	0,1	-
55	-	-	431205,68	2331480,52	Картометрический метод	0,1	-
56	-	-	431184,05	2331485,96	Картометрический метод	0,1	-
57	-	-	431189,78	2331510,97	Картометрический метод	0,1	-
58	-	-	431212,65	2331505,45	Картометрический метод	0,1	-
59	-	-	431214,81	2331513,17	Картометрический метод	0,1	-
60	-	-	431190,47	2331519,44	Картометрический метод	0,1	-
61	-	-	431196,99	2331544,58	Картометрический метод	0,1	-
62	-	-	431222,11	2331539,31	Картометрический метод	0,1	-
63	-	-	431224,14	2331546,58	Картометрический метод	0,1	-
64	-	-	431114,59	2331576,11	Картометрический метод	0,1	-
65	-	-	430960,70	2331613,18	Картометрический метод	0,1	-
66	-	-	430851,69	2331639,55	Картометрический метод	0,1	-
67	-	-	430827,02	2331530,66	Картометрический метод	0,1	-
68	-	-	430353,92	2331647,84	Картометрический метод	0,1	-
69	-	-	430283,60	2331404,99	Картометрический метод	0,1	-
70	-	-	430119,17	2331445,71	Картометрический метод	0,1	-
71	-	-	429800,84	2331524,55	Картометрический метод	0,1	-

1	2	3	4	5	6	7	8
72	-	-	429790,82	2331527,03	Картометрический метод	0,1	-
73	-	-	429764,33	2331419,42	Картометрический метод	0,1	-
74	-	-	429338,59	2331528,14	Картометрический метод	0,1	-
75	-	-	429265,38	2331249,08	Картометрический метод	0,1	-
76	-	-	429267,47	2331242,32	Картометрический метод	0,1	-
77	-	-	429702,27	2331139,24	Картометрический метод	0,1	-
78	-	-	429754,55	2331346,04	Картометрический метод	0,1	-
79	-	-	430057,53	2331270,86	Картометрический метод	0,1	-
80	-	-	430239,85	2331225,62	Картометрический метод	0,1	-
81	-	-	430250,15	2331266,08	Картометрический метод	0,1	-
82	-	-	430728,32	2331144,43	Картометрический метод	0,1	-
83	-	-	430733,57	2331163,08	Картометрический метод	0,1	-
84	-	-	430748,99	2331159,21	Картометрический метод	0,1	-
85	-	-	430912,07	2331115,39	Картометрический метод	0,1	-
19	-	-	430912,66	2331127,34	Картометрический метод	0,1	-
Часть № 5							
86	-	-	434939,83	2328013,88	Картометрический метод	0,1	-
87	-	-	434937,57	2328011,70	Картометрический метод	0,1	-
88	-	-	434937,59	2328009,81	Картометрический метод	0,1	-
89	-	-	434939,12	2328008,33	Картометрический метод	0,1	-
90	-	-	434941,33	2328008,38	Картометрический метод	0,1	-
91	-	-	434955,51	2328013,24	Картометрический метод	0,1	-
92	-	-	434957,14	2328014,56	Картометрический метод	0,1	-
93	-	-	434957,43	2328016,73	Картометрический метод	0,1	-
94	-	-	434955,91	2328018,43	Картометрический метод	0,1	-
95	-	-	434953,73	2328018,58	Картометрический метод	0,1	-
86	-	-	434939,83	2328013,88	Картометрический метод	0,1	-
Часть № 6							
96	-	-	434969,68	2328022,28	Картометрический метод	0,1	-
97	-	-	434961,84	2328020,07	Картометрический метод	0,1	-

1	2	3	4	5	6	7	8
98	-	-	434963,05	2328016,11	Картометрический метод	0,1	-
99	-	-	434969,74	2328018,09	Картометрический метод	0,1	-
100	-	-	434971,20	2328019,86	Картометрический метод	0,1	-
101	-	-	434970,74	2328021,58	Картометрический метод	0,1	-
96	-	-	434969,68	2328022,28	Картометрический метод	0,1	-
Часть № 7							
102	-	-	434989,99	2327958,48	Картометрический метод	0,1	-
103	-	-	434982,14	2327956,28	Картометрический метод	0,1	-
104	-	-	434983,35	2327952,32	Картометрический метод	0,1	-
105	-	-	434991,03	2327954,97	Картометрический метод	0,1	-
106	-	-	434991,51	2327956,06	Картометрический метод	0,1	-
107	-	-	434991,04	2327957,78	Картометрический метод	0,1	-
102	-	-	434989,99	2327958,48	Картометрический метод	0,1	-
Часть № 8							
108	-	-	434979,27	2327888,29	Картометрический метод	0,1	-
109	-	-	434977,01	2327886,09	Картометрический метод	0,1	-
110	-	-	434977,02	2327884,21	Картометрический метод	0,1	-
111	-	-	434978,56	2327882,72	Картометрический метод	0,1	-
112	-	-	434980,76	2327882,79	Картометрический метод	0,1	-
113	-	-	434994,94	2327887,78	Картометрический метод	0,1	-
114	-	-	434996,57	2327889,12	Картометрический метод	0,1	-
115	-	-	434996,86	2327891,29	Картометрический метод	0,1	-
116	-	-	434995,34	2327893,00	Картометрический метод	0,1	-
117	-	-	434993,15	2327893,14	Картометрический метод	0,1	-
108	-	-	434979,27	2327888,29	Картометрический метод	0,1	-
Часть № 9							
118	-	-	435008,83	2327894,38	Картометрический метод	0,1	-
119	-	-	435002,29	2327892,25	Картометрический метод	0,1	-
120	-	-	435003,48	2327888,32	Картометрический метод	0,1	-
121	-	-	435010,18	2327890,29	Картометрический метод	0,1	-

1	2	3	4	5	6	7	8
122	-	-	435011,65	2327892,06	Картометрический метод	0,1	-
123	-	-	435011,17	2327893,78	Картометрический метод	0,1	-
124	-	-	435010,12	2327894,48	Картометрический метод	0,1	-
118	-	-	435008,83	2327894,38	Картометрический метод	0,1	-
Часть № 10							
125	-	-	435030,40	2327830,41	Картометрический метод	0,1	-
126	-	-	435022,54	2327828,20	Картометрический метод	0,1	-
127	-	-	435023,29	2327824,20	Картометрический метод	0,1	-
128	-	-	435031,18	2327826,91	Картометрический метод	0,1	-
129	-	-	435031,92	2327827,99	Картометрический метод	0,1	-
130	-	-	435031,45	2327829,70	Картометрический метод	0,1	-
125	-	-	435030,40	2327830,41	Картометрический метод	0,1	-
Часть № 11							
131	-	-	437512,24	2321490,81	Картометрический метод	0,1	-
132	-	-	437503,90	2321482,60	Картометрический метод	0,1	-
133	-	-	437474,95	2321411,71	Картометрический метод	0,1	-
134	-	-	437468,51	2321418,68	Картометрический метод	0,1	-
135	-	-	437425,88	2321461,44	Картометрический метод	0,1	-
136	-	-	437428,57	2321466,07	Картометрический метод	0,1	-
137	-	-	437435,91	2321483,65	Картометрический метод	0,1	-
138	-	-	437423,37	2321489,58	Картометрический метод	0,1	-
139	-	-	437421,24	2321484,87	Картометрический метод	0,1	-
140	-	-	437414,63	2321470,76	Картометрический метод	0,1	-
141	-	-	437385,36	2321503,59	Картометрический метод	0,1	-
142	-	-	437375,41	2321497,30	Картометрический метод	0,1	-
143	-	-	437365,63	2321445,44	Картометрический метод	0,1	-
144	-	-	437330,61	2321394,36	Картометрический метод	0,1	-
145	-	-	437285,61	2321346,14	Картометрический метод	0,1	-
146	-	-	437242,76	2321317,26	Картометрический метод	0,1	-
147	-	-	437218,86	2321305,77	Картометрический метод	0,1	-

1	2	3	4	5	6	7	8
148	-	-	437212,45	2321302,69	Картометрический метод	0,1	-
149	-	-	437193,83	2321292,12	Картометрический метод	0,1	-
150	-	-	437169,90	2321307,65	Картометрический метод	0,1	-
151	-	-	437073,26	2321392,60	Картометрический метод	0,1	-
152	-	-	437005,67	2321459,02	Картометрический метод	0,1	-
153	-	-	436965,51	2321494,00	Картометрический метод	0,1	-
154	-	-	436925,35	2321528,97	Картометрический метод	0,1	-
155	-	-	436925,08	2321528,68	Картометрический метод	0,1	-
156	-	-	436912,77	2321516,01	Картометрический метод	0,1	-
157	-	-	436886,62	2321489,08	Картометрический метод	0,1	-
158	-	-	436884,09	2321486,52	Картометрический метод	0,1	-
159	-	-	436865,83	2321467,04	Картометрический метод	0,1	-
160	-	-	436847,88	2321449,18	Картометрический метод	0,1	-
161	-	-	436821,48	2321422,00	Картометрический метод	0,1	-
162	-	-	436813,56	2321413,84	Картометрический метод	0,1	-
163	-	-	436813,51	2321413,79	Картометрический метод	0,1	-
164	-	-	436812,83	2321414,42	Картометрический метод	0,1	-
165	-	-	436804,45	2321406,62	Картометрический метод	0,1	-
166	-	-	436804,75	2321404,92	Картометрический метод	0,1	-
167	-	-	436801,26	2321401,39	Картометрический метод	0,1	-
168	-	-	436811,18	2321341,34	Картометрический метод	0,1	-
169	-	-	436823,39	2321328,24	Картометрический метод	0,1	-
170	-	-	436825,34	2321330,44	Картометрический метод	0,1	-
171	-	-	436850,14	2321304,44	Картометрический метод	0,1	-
172	-	-	436849,39	2321303,63	Картометрический метод	0,1	-
173	-	-	436855,02	2321298,74	Картометрический метод	0,1	-
174	-	-	436855,28	2321299,05	Картометрический метод	0,1	-
175	-	-	436855,38	2321298,95	Картометрический метод	0,1	-
176	-	-	436865,55	2321294,40	Картометрический метод	0,1	-

1	2	3	4	5	6	7	8
177	-	-	437011,06	2321147,10	Картометрический метод	0,1	-
178	-	-	437076,25	2321119,58	Картометрический метод	0,1	-
179	-	-	437091,69	2321111,36	Картометрический метод	0,1	-
180	-	-	437027,22	2320915,47	Картометрический метод	0,1	-
181	-	-	437024,72	2320907,86	Картометрический метод	0,1	-
182	-	-	437217,32	2320852,52	Картометрический метод	0,1	-
183	-	-	437370,60	2320969,90	Картометрический метод	0,1	-
184	-	-	437525,11	2321085,50	Картометрический метод	0,1	-
185	-	-	437569,82	2321067,55	Картометрический метод	0,1	-
186	-	-	437795,71	2320996,47	Картометрический метод	0,1	-
187	-	-	438005,82	2320978,16	Картометрический метод	0,1	-
188	-	-	438028,21	2321228,17	Картометрический метод	0,1	-
189	-	-	438002,65	2321252,78	Картометрический метод	0,1	-
190	-	-	437588,61	2321412,92	Картометрический метод	0,1	-
191	-	-	437512,26	2321490,81	Картометрический метод	0,1	-
192	-	-	437512,25	2321490,80	Картометрический метод	0,1	-
131	-	-	437512,24	2321490,81	Картометрический метод	0,1	-
Часть № 12							
193	-	-	439313,57	2325821,59	Картометрический метод	0,1	-
194	-	-	439258,31	2325821,19	Картометрический метод	0,1	-
195	-	-	439245,04	2325790,74	Картометрический метод	0,1	-
196	-	-	439262,77	2325783,58	Картометрический метод	0,1	-
197	-	-	439255,69	2325761,83	Картометрический метод	0,1	-
198	-	-	439227,27	2325764,40	Картометрический метод	0,1	-
199	-	-	439227,15	2325758,01	Картометрический метод	0,1	-
200	-	-	439219,73	2325758,62	Картометрический метод	0,1	-
201	-	-	439219,35	2325751,42	Картометрический метод	0,1	-
202	-	-	439221,57	2325751,14	Картометрический метод	0,1	-
203	-	-	439223,76	2325732,71	Картометрический метод	0,1	-

1	2	3	4	5	6	7	8
204	-	-	439234,71	2325732,51	Картометрический метод	0,1	-
205	-	-	439254,72	2325713,23	Картометрический метод	0,1	-
206	-	-	439272,21	2325735,82	Картометрический метод	0,1	-
207	-	-	439297,08	2325714,89	Картометрический метод	0,1	-
193	-	-	439313,57	2325821,59	Картометрический метод	0,1	-
Часть № 13							
208	-	-	435835,61	2329273,15	Картометрический метод	0,1	-
209	-	-	435808,20	2329255,46	Картометрический метод	0,1	-
210	-	-	435761,90	2329235,60	Картометрический метод	0,1	-
211	-	-	435712,50	2329219,59	Картометрический метод	0,1	-
212	-	-	435701,48	2329218,52	Картометрический метод	0,1	-
213	-	-	435641,14	2329212,65	Картометрический метод	0,1	-
214	-	-	435641,14	2329212,65	Картометрический метод	0,1	-
215	-	-	435595,96	2329208,26	Картометрический метод	0,1	-
216	-	-	435538,37	2329207,14	Картометрический метод	0,1	-
217	-	-	435538,35	2329207,83	Картометрический метод	0,1	-
218	-	-	435528,37	2329207,01	Картометрический метод	0,1	-
219	-	-	435527,32	2329206,92	Картометрический метод	0,1	-
220	-	-	435491,79	2329207,48	Картометрический метод	0,1	-
221	-	-	435394,50	2329209,03	Картометрический метод	0,1	-
222	-	-	435356,79	2329212,26	Картометрический метод	0,1	-
223	-	-	435288,00	2329214,21	Картометрический метод	0,1	-
224	-	-	435222,46	2329205,48	Картометрический метод	0,1	-
225	-	-	434742,89	2329283,25	Картометрический метод	0,1	-
226	-	-	434709,17	2329290,75	Картометрический метод	0,1	-
227	-	-	434677,54	2329300,84	Картометрический метод	0,1	-
228	-	-	434639,00	2329317,00	Картометрический метод	0,1	-
229	-	-	434600,25	2329341,42	Картометрический метод	0,1	-
230	-	-	434573,42	2329363,89	Картометрический метод	0,1	-

1	2	3	4	5	6	7	8
231	-	-	434564,40	2329374,15	Картометрический метод	0,1	-
232	-	-	434551,16	2329389,22	Картометрический метод	0,1	-
233	-	-	434479,81	2329607,75	Картометрический метод	0,1	-
234	-	-	434317,55	2330132,52	Картометрический метод	0,1	-
235	-	-	434233,50	2330404,35	Картометрический метод	0,1	-
236	-	-	434194,11	2330531,74	Картометрический метод	0,1	-
237	-	-	434168,50	2330600,90	Картометрический метод	0,1	-
238	-	-	434143,81	2330660,93	Картометрический метод	0,1	-
239	-	-	434113,86	2330726,71	Картометрический метод	0,1	-
240	-	-	434084,73	2330784,31	Картометрический метод	0,1	-
241	-	-	434046,52	2330854,32	Картометрический метод	0,1	-
242	-	-	434005,81	2330921,27	Картометрический метод	0,1	-
243	-	-	433870,08	2331139,71	Картометрический метод	0,1	-
244	-	-	433687,73	2331435,86	Картометрический метод	0,1	-
245	-	-	433567,79	2331630,65	Картометрический метод	0,1	-
246	-	-	433361,32	2331962,62	Картометрический метод	0,1	-
247	-	-	433319,96	2332029,42	Картометрический метод	0,1	-
248	-	-	433271,14	2332108,28	Картометрический метод	0,1	-
249	-	-	433265,49	2332117,41	Картометрический метод	0,1	-
250	-	-	433232,08	2332171,37	Картометрический метод	0,1	-
251	-	-	433163,23	2332282,94	Картометрический метод	0,1	-
252	-	-	433161,19	2332286,23	Картометрический метод	0,1	-
253	-	-	433149,63	2332304,98	Картометрический метод	0,1	-
254	-	-	433132,33	2332333,00	Картометрический метод	0,1	-
255	-	-	433097,15	2332332,42	Картометрический метод	0,1	-
256	-	-	433054,86	2332336,50	Картометрический метод	0,1	-
257	-	-	433067,84	2332315,49	Картометрический метод	0,1	-
258	-	-	433177,69	2332137,62	Картометрический метод	0,1	-
259	-	-	433306,51	2331929,09	Картометрический метод	0,1	-

1	2	3	4	5	6	7	8
260	-	-	433569,65	2331503,59	Картометрический метод	0,1	-
261	-	-	433815,88	2331105,45	Картометрический метод	0,1	-
262	-	-	433952,93	2330884,74	Картометрический метод	0,1	-
263	-	-	434002,63	2330801,39	Картометрический метод	0,1	-
264	-	-	434036,88	2330737,61	Картометрический метод	0,1	-
265	-	-	434077,01	2330653,40	Картометрический метод	0,1	-
266	-	-	434123,48	2330539,44	Картометрический метод	0,1	-
267	-	-	434235,14	2330169,21	Картометрический метод	0,1	-
268	-	-	434409,91	2329621,43	Картометрический метод	0,1	-
269	-	-	434423,98	2329577,81	Картометрический метод	0,1	-
270	-	-	434473,95	2329420,97	Картометрический метод	0,1	-
271	-	-	434610,07	2328993,83	Картометрический метод	0,1	-
272	-	-	434584,42	2328985,85	Картометрический метод	0,1	-
273	-	-	434593,74	2328957,95	Картометрический метод	0,1	-
274	-	-	434757,86	2328437,28	Картометрический метод	0,1	-
275	-	-	434755,00	2328433,51	Картометрический метод	0,1	-
276	-	-	434374,88	2328466,53	Картометрический метод	0,1	-
277	-	-	434374,59	2328464,07	Картометрический метод	0,1	-
278	-	-	434230,25	2328476,19	Картометрический метод	0,1	-
279	-	-	434230,21	2328475,87	Картометрический метод	0,1	-
280	-	-	434216,03	2328477,21	Картометрический метод	0,1	-
281	-	-	434216,07	2328477,52	Картометрический метод	0,1	-
282	-	-	434196,03	2328479,30	Картометрический метод	0,1	-
283	-	-	434106,13	2328487,25	Картометрический метод	0,1	-
284	-	-	434090,94	2328488,58	Картометрический метод	0,1	-
285	-	-	434091,30	2328492,83	Картометрический метод	0,1	-
286	-	-	434088,39	2328493,09	Картометрический метод	0,1	-
287	-	-	434088,31	2328492,19	Картометрический метод	0,1	-
288	-	-	434079,48	2328493,02	Картометрический метод	0,1	-

1	2	3	4	5	6	7	8
289	-	-	434079,57	2328493,97	Картометрический метод	0,1	-
290	-	-	434075,98	2328494,28	Картометрический метод	0,1	-
291	-	-	434076,13	2328496,02	Картометрический метод	0,1	-
292	-	-	434059,32	2328497,68	Картометрический метод	0,1	-
293	-	-	434046,16	2328498,20	Картометрический метод	0,1	-
294	-	-	433994,51	2328504,50	Картометрический метод	0,1	-
295	-	-	433977,53	2328505,97	Картометрический метод	0,1	-
296	-	-	433977,86	2328509,75	Картометрический метод	0,1	-
297	-	-	433973,74	2328510,15	Картометрический метод	0,1	-
298	-	-	433973,62	2328508,66	Картометрический метод	0,1	-
299	-	-	433969,60	2328508,96	Картометрический метод	0,1	-
300	-	-	433929,07	2328512,75	Картометрический метод	0,1	-
301	-	-	433889,20	2328516,03	Картометрический метод	0,1	-
302	-	-	433890,71	2328534,31	Картометрический метод	0,1	-
303	-	-	433839,18	2328538,62	Картометрический метод	0,1	-
304	-	-	433836,09	2328540,98	Картометрический метод	0,1	-
305	-	-	433829,86	2328545,73	Картометрический метод	0,1	-
306	-	-	433830,12	2328550,77	Картометрический метод	0,1	-
307	-	-	433806,16	2328552,53	Картометрический метод	0,1	-
308	-	-	433805,97	2328551,52	Картометрический метод	0,1	-
309	-	-	433805,79	2328550,50	Картометрический метод	0,1	-
310	-	-	433785,23	2328552,82	Картометрический метод	0,1	-
311	-	-	433784,45	2328552,89	Картометрический метод	0,1	-
312	-	-	433778,86	2328553,34	Картометрический метод	0,1	-
313	-	-	433722,57	2328557,80	Картометрический метод	0,1	-
314	-	-	433703,17	2328559,29	Картометрический метод	0,1	-
315	-	-	433704,81	2328578,47	Картометрический метод	0,1	-
316	-	-	433706,69	2328578,32	Картометрический метод	0,1	-
317	-	-	433721,71	2328577,06	Картометрический метод	0,1	-

1	2	3	4	5	6	7	8
318	-	-	433723,43	2328596,59	Картометрический метод	0,1	-
319	-	-	433724,42	2328597,03	Картометрический метод	0,1	-
320	-	-	433730,18	2328600,69	Картометрический метод	0,1	-
321	-	-	433745,15	2328606,36	Картометрический метод	0,1	-
322	-	-	433751,57	2328619,86	Картометрический метод	0,1	-
323	-	-	433761,64	2328626,45	Картометрический метод	0,1	-
324	-	-	433759,48	2328666,68	Картометрический метод	0,1	-
325	-	-	433733,44	2328693,25	Картометрический метод	0,1	-
326	-	-	433733,08	2328692,91	Картометрический метод	0,1	-
327	-	-	433729,25	2328697,42	Картометрический метод	0,1	-
328	-	-	433716,07	2328688,00	Картометрический метод	0,1	-
329	-	-	433714,92	2328689,63	Картометрический метод	0,1	-
330	-	-	433695,13	2328675,73	Картометрический метод	0,1	-
331	-	-	433688,15	2328685,97	Картометрический метод	0,1	-
332	-	-	433686,77	2328689,15	Картометрический метод	0,1	-
333	-	-	433688,57	2328693,07	Картометрический метод	0,1	-
334	-	-	433683,82	2328695,28	Картометрический метод	0,1	-
335	-	-	433679,31	2328705,32	Картометрический метод	0,1	-
336	-	-	433668,82	2328728,20	Картометрический метод	0,1	-
337	-	-	433667,97	2328730,06	Картометрический метод	0,1	-
338	-	-	433666,02	2328734,24	Картометрический метод	0,1	-
339	-	-	433670,01	2328737,77	Картометрический метод	0,1	-
340	-	-	433669,01	2328746,72	Картометрический метод	0,1	-
341	-	-	433668,86	2328751,34	Картометрический метод	0,1	-
342	-	-	433662,42	2328755,40	Картометрический метод	0,1	-
343	-	-	433652,56	2328762,48	Картометрический метод	0,1	-
344	-	-	433649,48	2328765,60	Картометрический метод	0,1	-
345	-	-	433644,42	2328771,34	Картометрический метод	0,1	-
346	-	-	433637,26	2328780,96	Картометрический метод	0,1	-

1	2	3	4	5	6	7	8
347	-	-	433624,50	2328801,45	Картометрический метод	0,1	-
348	-	-	433624,25	2328809,66	Картометрический метод	0,1	-
349	-	-	433639,68	2328856,66	Картометрический метод	0,1	-
350	-	-	433642,83	2328866,24	Картометрический метод	0,1	-
351	-	-	433643,13	2328867,16	Картометрический метод	0,1	-
352	-	-	433645,46	2328872,28	Картометрический метод	0,1	-
353	-	-	433679,01	2328869,43	Картометрический метод	0,1	-
354	-	-	433679,56	2328875,37	Картометрический метод	0,1	-
355	-	-	433681,15	2328875,25	Картометрический метод	0,1	-
356	-	-	433682,63	2328891,24	Картометрический метод	0,1	-
357	-	-	433684,10	2328907,23	Картометрический метод	0,1	-
358	-	-	433686,59	2328942,08	Картометрический метод	0,1	-
359	-	-	433686,66	2328943,10	Картометрический метод	0,1	-
360	-	-	433683,18	2328943,39	Картометрический метод	0,1	-
361	-	-	433685,48	2328969,00	Картометрический метод	0,1	-
362	-	-	433653,97	2328971,87	Картометрический метод	0,1	-
363	-	-	433653,98	2328972,06	Картометрический метод	0,1	-
364	-	-	433655,25	2328985,97	Картометрический метод	0,1	-
365	-	-	433655,27	2328986,13	Картометрический метод	0,1	-
366	-	-	433602,75	2328992,46	Картометрический метод	0,1	-
367	-	-	433601,87	2328995,59	Картометрический метод	0,1	-
368	-	-	433601,50	2328999,01	Картометрический метод	0,1	-
369	-	-	433631,47	2329085,99	Картометрический метод	0,1	-
370	-	-	433631,03	2329093,10	Картометрический метод	0,1	-
371	-	-	433632,14	2329099,89	Картометрический метод	0,1	-
372	-	-	433567,09	2329138,69	Картометрический метод	0,1	-
373	-	-	433573,54	2329149,78	Картометрический метод	0,1	-
374	-	-	433579,98	2329160,86	Картометрический метод	0,1	-
375	-	-	433579,71	2329163,77	Картометрический метод	0,1	-

1	2	3	4	5	6	7	8
376	-	-	433579,39	2329164,15	Картометрический метод	0,1	-
377	-	-	433579,06	2329164,52	Картометрический метод	0,1	-
378	-	-	433575,87	2329168,45	Картометрический метод	0,1	-
379	-	-	433572,67	2329172,38	Картометрический метод	0,1	-
380	-	-	433553,69	2329183,10	Картометрический метод	0,1	-
381	-	-	433515,48	2329204,67	Картометрический метод	0,1	-
382	-	-	433501,59	2329212,51	Картометрический метод	0,1	-
383	-	-	433462,32	2329234,68	Картометрический метод	0,1	-
384	-	-	433408,13	2329265,27	Картометрический метод	0,1	-
385	-	-	433402,21	2329268,62	Картометрический метод	0,1	-
386	-	-	433394,46	2329272,99	Картометрический метод	0,1	-
387	-	-	433395,07	2329283,62	Картометрический метод	0,1	-
388	-	-	433398,97	2329303,37	Картометрический метод	0,1	-
389	-	-	433399,84	2329307,79	Картометрический метод	0,1	-
390	-	-	433404,10	2329329,40	Картометрический метод	0,1	-
391	-	-	433400,29	2329352,42	Картометрический метод	0,1	-
392	-	-	433372,71	2329385,54	Картометрический метод	0,1	-
393	-	-	433271,41	2329476,99	Картометрический метод	0,1	-
394	-	-	433110,79	2329544,89	Картометрический метод	0,1	-
395	-	-	432993,32	2329581,43	Картометрический метод	0,1	-
396	-	-	432955,60	2329579,39	Картометрический метод	0,1	-
397	-	-	432920,11	2329600,99	Картометрический метод	0,1	-
398	-	-	432672,77	2329751,52	Картометрический метод	0,1	-
399	-	-	432632,51	2329776,39	Картометрический метод	0,1	-
400	-	-	432637,74	2329841,36	Картометрический метод	0,1	-
401	-	-	432624,22	2329842,66	Картометрический метод	0,1	-
402	-	-	432488,83	2329855,70	Картометрический метод	0,1	-
403	-	-	432296,10	2330126,84	Картометрический метод	0,1	-
404	-	-	432295,93	2330127,07	Картометрический метод	0,1	-

1	2	3	4	5	6	7	8
405	-	-	432330,98	2330272,33	Картометрический метод	0,1	-
406	-	-	432283,31	2330286,23	Картометрический метод	0,1	-
407	-	-	432279,84	2330287,26	Картометрический метод	0,1	-
408	-	-	432275,46	2330298,32	Картометрический метод	0,1	-
409	-	-	431971,95	2330375,64	Картометрический метод	0,1	-
410	-	-	431975,74	2330394,40	Картометрический метод	0,1	-
411	-	-	431984,35	2330415,96	Картометрический метод	0,1	-
412	-	-	431991,86	2330424,80	Картометрический метод	0,1	-
413	-	-	431996,24	2330436,47	Картометрический метод	0,1	-
414	-	-	432010,26	2330490,40	Картометрический метод	0,1	-
415	-	-	432017,85	2330530,01	Картометрический метод	0,1	-
416	-	-	432021,83	2330539,92	Картометрический метод	0,1	-
417	-	-	432023,33	2330566,21	Картометрический метод	0,1	-
418	-	-	432008,73	2330579,79	Картометрический метод	0,1	-
419	-	-	431998,64	2330582,16	Картометрический метод	0,1	-
420	-	-	431965,39	2330589,92	Картометрический метод	0,1	-
421	-	-	431929,43	2330598,32	Картометрический метод	0,1	-
422	-	-	431903,37	2330604,40	Картометрический метод	0,1	-
423	-	-	431816,26	2330627,50	Картометрический метод	0,1	-
424	-	-	431748,23	2330645,54	Картометрический метод	0,1	-
425	-	-	431744,11	2330646,52	Картометрический метод	0,1	-
426	-	-	431710,07	2330654,56	Картометрический метод	0,1	-
427	-	-	431648,41	2330669,11	Картометрический метод	0,1	-
428	-	-	431469,49	2330716,23	Картометрический метод	0,1	-
429	-	-	431442,01	2330722,99	Картометрический метод	0,1	-
430	-	-	431391,61	2330735,39	Картометрический метод	0,1	-
431	-	-	431379,06	2330738,48	Картометрический метод	0,1	-
432	-	-	431319,12	2330753,23	Картометрический метод	0,1	-
433	-	-	431313,54	2330754,60	Картометрический метод	0,1	-

1	2	3	4	5	6	7	8
434	-	-	431250,42	2330770,13	Картометрический метод	0,1	-
435	-	-	431245,82	2330771,26	Картометрический метод	0,1	-
436	-	-	431243,61	2330771,80	Картометрический метод	0,1	-
437	-	-	431236,62	2330773,52	Картометрический метод	0,1	-
438	-	-	431210,58	2330779,93	Картометрический метод	0,1	-
439	-	-	431204,62	2330781,40	Картометрический метод	0,1	-
440	-	-	431195,10	2330783,74	Картометрический метод	0,1	-
441	-	-	431190,90	2330784,77	Картометрический метод	0,1	-
442	-	-	431188,67	2330779,31	Картометрический метод	0,1	-
443	-	-	431181,82	2330762,55	Картометрический метод	0,1	-
444	-	-	431176,52	2330757,95	Картометрический метод	0,1	-
445	-	-	431164,25	2330752,57	Картометрический метод	0,1	-
446	-	-	431167,96	2330769,03	Картометрический метод	0,1	-
447	-	-	431167,35	2330769,30	Картометрический метод	0,1	-
448	-	-	431167,35	2330769,30	Картометрический метод	0,1	-
449	-	-	431164,45	2330770,61	Картометрический метод	0,1	-
450	-	-	431164,38	2330770,65	Картометрический метод	0,1	-
451	-	-	431164,28	2330770,69	Картометрический метод	0,1	-
452	-	-	431154,03	2330775,32	Картометрический метод	0,1	-
453	-	-	431121,86	2330651,13	Картометрический метод	0,1	-
454	-	-	430854,19	2330715,23	Картометрический метод	0,1	-
455	-	-	430857,31	2330739,29	Картометрический метод	0,1	-
456	-	-	430861,12	2330755,18	Картометрический метод	0,1	-
457	-	-	430869,90	2330780,46	Картометрический метод	0,1	-
458	-	-	430875,62	2330793,92	Картометрический метод	0,1	-
459	-	-	430777,16	2330817,67	Картометрический метод	0,1	-
460	-	-	430769,97	2330785,48	Картометрический метод	0,1	-
461	-	-	430767,79	2330783,41	Картометрический метод	0,1	-
462	-	-	430768,80	2330780,70	Картометрический метод	0,1	-

1	2	3	4	5	6	7	8
463	-	-	430756,79	2330724,52	Картометрический метод	0,1	-
464	-	-	431114,18	2330632,70	Картометрический метод	0,1	-
465	-	-	430972,89	2330100,04	Картометрический метод	0,1	-
466	-	-	430035,56	2330331,39	Картометрический метод	0,1	-
467	-	-	430027,61	2330333,35	Картометрический метод	0,1	-
468	-	-	430022,24	2330317,20	Картометрический метод	0,1	-
469	-	-	430019,64	2330309,40	Картометрический метод	0,1	-
470	-	-	430013,02	2330303,07	Картометрический метод	0,1	-
471	-	-	429989,54	2330238,58	Картометрический метод	0,1	-
472	-	-	429952,17	2330135,95	Картометрический метод	0,1	-
473	-	-	429941,72	2330107,26	Картометрический метод	0,1	-
474	-	-	429893,50	2329974,84	Картометрический метод	0,1	-
475	-	-	429890,32	2329966,12	Картометрический метод	0,1	-
476	-	-	429871,88	2329970,85	Картометрический метод	0,1	-
477	-	-	429841,07	2329980,41	Картометрический метод	0,1	-
478	-	-	429838,17	2329981,11	Картометрический метод	0,1	-
479	-	-	429716,14	2330022,95	Картометрический метод	0,1	-
480	-	-	429701,66	2330028,90	Картометрический метод	0,1	-
481	-	-	429636,98	2330055,47	Картометрический метод	0,1	-
482	-	-	429578,25	2330079,59	Картометрический метод	0,1	-
483	-	-	429446,47	2330133,96	Картометрический метод	0,1	-
484	-	-	429427,19	2330141,92	Картометрический метод	0,1	-
485	-	-	429424,76	2330141,04	Картометрический метод	0,1	-
486	-	-	429418,97	2330138,91	Картометрический метод	0,1	-
487	-	-	429377,69	2330117,16	Картометрический метод	0,1	-
488	-	-	429370,17	2330049,53	Картометрический метод	0,1	-
489	-	-	429264,84	2329998,58	Картометрический метод	0,1	-
490	-	-	429236,24	2329984,66	Картометрический метод	0,1	-
491	-	-	429146,04	2329997,11	Картометрический метод	0,1	-

1	2	3	4	5	6	7	8
492	-	-	429144,61	2329990,45	Картометрический метод	0,1	-
493	-	-	429118,95	2329992,63	Картометрический метод	0,1	-
494	-	-	429111,36	2329943,61	Картометрический метод	0,1	-
495	-	-	429088,89	2329798,30	Картометрический метод	0,1	-
496	-	-	429055,98	2329804,42	Картометрический метод	0,1	-
497	-	-	428932,56	2329827,27	Картометрический метод	0,1	-
498	-	-	428925,78	2329828,52	Картометрический метод	0,1	-
499	-	-	428903,05	2329832,73	Картометрический метод	0,1	-
500	-	-	428887,66	2329835,58	Картометрический метод	0,1	-
501	-	-	428885,29	2329828,44	Картометрический метод	0,1	-
502	-	-	428834,94	2329659,21	Картометрический метод	0,1	-
503	-	-	428796,07	2329534,87	Картометрический метод	0,1	-
504	-	-	428795,04	2329531,55	Картометрический метод	0,1	-
505	-	-	428794,57	2329530,06	Картометрический метод	0,1	-
506	-	-	428501,31	2329417,69	Картометрический метод	0,1	-
507	-	-	428410,01	2329382,70	Картометрический метод	0,1	-
508	-	-	428328,02	2329351,26	Картометрический метод	0,1	-
509	-	-	428182,15	2329295,40	Картометрический метод	0,1	-
510	-	-	428177,69	2329306,52	Картометрический метод	0,1	-
511	-	-	428197,85	2329310,83	Картометрический метод	0,1	-
512	-	-	428178,22	2329357,81	Картометрический метод	0,1	-
513	-	-	428159,95	2329405,36	Картометрический метод	0,1	-
514	-	-	428128,34	2329487,67	Картометрический метод	0,1	-
515	-	-	428106,46	2329563,00	Картометрический метод	0,1	-
516	-	-	428095,08	2329615,38	Картометрический метод	0,1	-
517	-	-	428081,49	2329714,71	Картометрический метод	0,1	-
518	-	-	428076,45	2329816,32	Картометрический метод	0,1	-
519	-	-	428086,27	2329921,06	Картометрический метод	0,1	-
520	-	-	428104,28	2330020,59	Картометрический метод	0,1	-

1	2	3	4	5	6	7	8
521	-	-	428129,77	2330107,89	Картометрический метод	0,1	-
522	-	-	428168,30	2330205,11	Картометрический метод	0,1	-
523	-	-	428207,26	2330279,52	Картометрический метод	0,1	-
524	-	-	428266,08	2330384,42	Картометрический метод	0,1	-
525	-	-	428346,30	2330526,45	Картометрический метод	0,1	-
526	-	-	428742,25	2331227,39	Картометрический метод	0,1	-
527	-	-	429198,06	2332035,03	Картометрический метод	0,1	-
528	-	-	429810,52	2333120,85	Картометрический метод	0,1	-
529	-	-	429758,27	2333150,80	Картометрический метод	0,1	-
530	-	-	429669,48	2332977,82	Картометрический метод	0,1	-
531	-	-	429574,84	2332811,20	Картометрический метод	0,1	-
532	-	-	429545,48	2332759,50	Картометрический метод	0,1	-
533	-	-	429342,73	2332389,53	Картометрический метод	0,1	-
534	-	-	429115,62	2331985,91	Картометрический метод	0,1	-
535	-	-	428914,33	2331631,19	Картометрический метод	0,1	-
536	-	-	428885,76	2331580,85	Картометрический метод	0,1	-
537	-	-	428660,04	2331183,50	Картометрический метод	0,1	-
538	-	-	428405,83	2330733,80	Картометрический метод	0,1	-
539	-	-	428369,65	2330669,79	Картометрический метод	0,1	-
540	-	-	428196,08	2330366,08	Картометрический метод	0,1	-
541	-	-	428123,43	2330227,03	Картометрический метод	0,1	-
542	-	-	428094,61	2330157,94	Картометрический метод	0,1	-
543	-	-	428067,05	2330075,72	Картометрический метод	0,1	-
544	-	-	428047,72	2329999,89	Картометрический метод	0,1	-
545	-	-	428033,81	2329922,64	Картометрический метод	0,1	-
546	-	-	428023,59	2329827,65	Картометрический метод	0,1	-
547	-	-	428022,94	2329732,75	Картометрический метод	0,1	-
548	-	-	428035,90	2329635,41	Картометрический метод	0,1	-
549	-	-	428060,44	2329515,61	Картометрический метод	0,1	-

1	2	3	4	5	6	7	8
550	-	-	428093,39	2329417,41	Картометрический метод	0,1	-
551	-	-	428090,97	2329417,79	Картометрический метод	0,1	-
552	-	-	428122,72	2329335,05	Картометрический метод	0,1	-
553	-	-	428139,52	2329294,27	Картометрический метод	0,1	-
554	-	-	428157,22	2329300,64	Картометрический метод	0,1	-
555	-	-	428161,29	2329287,23	Картометрический метод	0,1	-
556	-	-	428165,20	2329274,51	Картометрический метод	0,1	-
557	-	-	428149,20	2329271,03	Картометрический метод	0,1	-
558	-	-	428201,67	2329143,44	Картометрический метод	0,1	-
559	-	-	428044,58	2329078,43	Картометрический метод	0,1	-
560	-	-	428063,17	2329034,36	Картометрический метод	0,1	-
561	-	-	428246,16	2329103,41	Картометрический метод	0,1	-
562	-	-	428314,79	2329137,86	Картометрический метод	0,1	-
563	-	-	428533,83	2329204,51	Картометрический метод	0,1	-
564	-	-	428555,94	2329214,40	Картометрический метод	0,1	-
565	-	-	428591,15	2329225,05	Картометрический метод	0,1	-
566	-	-	428646,23	2329235,28	Картометрический метод	0,1	-
567	-	-	428700,26	2329240,83	Картометрический метод	0,1	-
568	-	-	428746,55	2329238,01	Картометрический метод	0,1	-
569	-	-	428770,11	2329234,44	Картометрический метод	0,1	-
570	-	-	428788,52	2329232,67	Картометрический метод	0,1	-
571	-	-	428805,05	2329231,38	Картометрический метод	0,1	-
572	-	-	428820,68	2329232,49	Картометрический метод	0,1	-
573	-	-	428831,04	2329230,39	Картометрический метод	0,1	-
574	-	-	428836,22	2329229,34	Картометрический метод	0,1	-
575	-	-	428845,68	2329229,61	Картометрический метод	0,1	-
576	-	-	428850,83	2329227,15	Картометрический метод	0,1	-
577	-	-	428874,02	2329227,15	Картометрический метод	0,1	-
578	-	-	428885,81	2329225,98	Картометрический метод	0,1	-

1	2	3	4	5	6	7	8
579	-	-	428892,80	2329220,61	Картометрический метод	0,1	-
580	-	-	428904,21	2329223,70	Картометрический метод	0,1	-
581	-	-	428910,84	2329224,51	Картометрический метод	0,1	-
582	-	-	428929,71	2329222,02	Картометрический метод	0,1	-
583	-	-	428948,54	2329217,85	Картометрический метод	0,1	-
584	-	-	429012,65	2329207,56	Картометрический метод	0,1	-
585	-	-	429084,23	2329192,41	Картометрический метод	0,1	-
586	-	-	429091,68	2329186,59	Картометрический метод	0,1	-
587	-	-	429106,80	2329185,81	Картометрический метод	0,1	-
588	-	-	429127,94	2329179,24	Картометрический метод	0,1	-
589	-	-	429229,07	2329152,12	Картометрический метод	0,1	-
590	-	-	429266,67	2329140,24	Картометрический метод	0,1	-
591	-	-	429292,97	2329130,73	Картометрический метод	0,1	-
592	-	-	429303,38	2329131,24	Картометрический метод	0,1	-
593	-	-	429323,22	2329130,37	Картометрический метод	0,1	-
594	-	-	429338,57	2329117,74	Картометрический метод	0,1	-
595	-	-	429358,23	2329107,90	Картометрический метод	0,1	-
596	-	-	429385,46	2329097,43	Картометрический метод	0,1	-
597	-	-	429391,49	2329091,61	Картометрический метод	0,1	-
598	-	-	429408,86	2329085,58	Картометрический метод	0,1	-
599	-	-	429443,99	2329068,81	Картометрический метод	0,1	-
600	-	-	429479,63	2329053,90	Картометрический метод	0,1	-
601	-	-	429545,30	2329027,02	Картометрический метод	0,1	-
602	-	-	429627,02	2328999,84	Картометрический метод	0,1	-
603	-	-	429696,62	2328980,01	Картометрический метод	0,1	-
604	-	-	429786,90	2328954,54	Картометрический метод	0,1	-
605	-	-	429850,79	2328933,39	Картометрический метод	0,1	-
606	-	-	429898,80	2328922,02	Картометрический метод	0,1	-
607	-	-	429963,75	2328906,99	Картометрический метод	0,1	-

1	2	3	4	5	6	7	8
608	-	-	429999,47	2328895,86	Картометрический метод	0,1	-
609	-	-	430063,34	2328873,75	Картометрический метод	0,1	-
610	-	-	430140,32	2328844,77	Картометрический метод	0,1	-
611	-	-	430204,19	2328823,14	Картометрический метод	0,1	-
612	-	-	430249,38	2328812,79	Картометрический метод	0,1	-
613	-	-	430425,80	2328790,29	Картометрический метод	0,1	-
614	-	-	430427,86	2328790,10	Картометрический метод	0,1	-
615	-	-	430506,20	2328782,31	Картометрический метод	0,1	-
616	-	-	430520,96	2328775,32	Картометрический метод	0,1	-
617	-	-	430605,44	2328755,01	Картометрический метод	0,1	-
618	-	-	430686,86	2328730,26	Картометрический метод	0,1	-
619	-	-	430705,32	2328722,46	Картометрический метод	0,1	-
620	-	-	430798,61	2328695,25	Картометрический метод	0,1	-
621	-	-	430832,69	2328685,98	Картометрический метод	0,1	-
622	-	-	430888,14	2328666,24	Картометрический метод	0,1	-
623	-	-	430924,43	2328656,58	Картометрический метод	0,1	-
624	-	-	431007,95	2328625,11	Картометрический метод	0,1	-
625	-	-	431078,27	2328603,57	Картометрический метод	0,1	-
626	-	-	431166,89	2328566,40	Картометрический метод	0,1	-
627	-	-	431186,12	2328559,32	Картометрический метод	0,1	-
628	-	-	431206,89	2328555,93	Картометрический метод	0,1	-
629	-	-	431301,41	2328516,03	Картометрический метод	0,1	-
630	-	-	431398,91	2328475,71	Картометрический метод	0,1	-
631	-	-	431427,74	2328465,45	Картометрический метод	0,1	-
632	-	-	431456,60	2328456,66	Картометрический метод	0,1	-
633	-	-	431480,40	2328454,71	Картометрический метод	0,1	-
634	-	-	431534,97	2328428,28	Картометрический метод	0,1	-
635	-	-	431579,67	2328415,23	Картометрический метод	0,1	-
636	-	-	431606,18	2328410,04	Картометрический метод	0,1	-

1	2	3	4	5	6	7	8
637	-	-	431656,38	2328406,17	Картометрический метод	0,1	-
638	-	-	431667,41	2328403,47	Картометрический метод	0,1	-
639	-	-	431672,37	2328405,24	Картометрический метод	0,1	-
640	-	-	431683,74	2328398,85	Картометрический метод	0,1	-
641	-	-	431710,34	2328394,62	Картометрический метод	0,1	-
642	-	-	431754,69	2328385,29	Картометрический метод	0,1	-
643	-	-	431863,43	2328372,63	Картометрический метод	0,1	-
644	-	-	432049,07	2328346,59	Картометрический метод	0,1	-
645	-	-	432188,34	2328328,53	Картометрический метод	0,1	-
646	-	-	432231,14	2328326,64	Картометрический метод	0,1	-
647	-	-	432302,75	2328314,31	Картометрический метод	0,1	-
648	-	-	432340,14	2328303,69	Картометрический метод	0,1	-
649	-	-	432352,02	2328301,56	Картометрический метод	0,1	-
650	-	-	432371,31	2328298,20	Картометрический метод	0,1	-
651	-	-	432370,83	2328292,62	Картометрический метод	0,1	-
652	-	-	432392,47	2328290,36	Картометрический метод	0,1	-
653	-	-	432474,85	2328277,05	Картометрический метод	0,1	-
654	-	-	432475,30	2328282,32	Картометрический метод	0,1	-
655	-	-	432529,05	2328272,31	Картометрический метод	0,1	-
656	-	-	432739,89	2328239,01	Картометрический метод	0,1	-
657	-	-	432833,48	2328226,71	Картометрический метод	0,1	-
658	-	-	432872,27	2328226,26	Картометрический метод	0,1	-
659	-	-	432975,49	2328211,15	Картометрический метод	0,1	-
660	-	-	432986,16	2328208,79	Картометрический метод	0,1	-
661	-	-	432991,50	2328206,90	Картометрический метод	0,1	-
662	-	-	432997,33	2328204,77	Картометрический метод	0,1	-
663	-	-	433003,23	2328204,87	Картометрический метод	0,1	-
664	-	-	433008,39	2328204,94	Картометрический метод	0,1	-
665	-	-	433010,97	2328201,66	Картометрический метод	0,1	-

1	2	3	4	5	6	7	8
666	-	-	433016,31	2328201,05	Картометрический метод	0,1	-
667	-	-	433023,49	2328200,36	Картометрический метод	0,1	-
668	-	-	433031,81	2328200,12	Картометрический метод	0,1	-
669	-	-	433041,13	2328199,80	Картометрический метод	0,1	-
670	-	-	433049,45	2328199,56	Картометрический метод	0,1	-
671	-	-	433058,47	2328198,50	Картометрический метод	0,1	-
672	-	-	433069,51	2328197,35	Картометрический метод	0,1	-
673	-	-	433084,22	2328194,17	Картометрический метод	0,1	-
674	-	-	433092,53	2328193,92	Картометрический метод	0,1	-
675	-	-	433102,36	2328193,58	Картометрический метод	0,1	-
676	-	-	433107,15	2328193,53	Картометрический метод	0,1	-
677	-	-	433112,35	2328191,69	Картометрический метод	0,1	-
678	-	-	433117,80	2328190,10	Картометрический метод	0,1	-
679	-	-	433126,09	2328189,36	Картометрический метод	0,1	-
680	-	-	433136,67	2328188,97	Картометрический метод	0,1	-
681	-	-	433145,67	2328187,41	Картометрический метод	0,1	-
682	-	-	433156,20	2328187,27	Картометрический метод	0,1	-
683	-	-	433164,72	2328187,13	Картометрический метод	0,1	-
684	-	-	433175,34	2328186,91	Картометрический метод	0,1	-
685	-	-	433192,61	2328192,63	Картометрический метод	0,1	-
686	-	-	433199,93	2328192,59	Картометрический метод	0,1	-
687	-	-	433207,10	2328190,77	Картометрический метод	0,1	-
688	-	-	433211,16	2328187,80	Картометрический метод	0,1	-
689	-	-	433219,38	2328180,76	Картометрический метод	0,1	-
690	-	-	433229,00	2328174,80	Картометрический метод	0,1	-
691	-	-	433237,19	2328172,08	Картометрический метод	0,1	-
692	-	-	433281,31	2328168,04	Картометрический метод	0,1	-
693	-	-	433292,58	2328163,74	Картометрический метод	0,1	-
694	-	-	433305,98	2328165,48	Картометрический метод	0,1	-

1	2	3	4	5	6	7	8
695	-	-	433324,34	2328163,08	Картометрический метод	0,1	-
696	-	-	433324,47	2328148,41	Картометрический метод	0,1	-
697	-	-	433328,88	2328142,61	Картометрический метод	0,1	-
698	-	-	433334,16	2328139,84	Картометрический метод	0,1	-
699	-	-	433374,83	2328129,57	Картометрический метод	0,1	-
700	-	-	433381,17	2328127,20	Картометрический метод	0,1	-
701	-	-	433391,52	2328123,34	Картометрический метод	0,1	-
702	-	-	433392,68	2328122,87	Картометрический метод	0,1	-
703	-	-	433407,15	2328119,50	Картометрический метод	0,1	-
704	-	-	433413,86	2328111,75	Картометрический метод	0,1	-
705	-	-	433424,90	2328098,58	Картометрический метод	0,1	-
706	-	-	433428,23	2328085,77	Картометрический метод	0,1	-
707	-	-	433450,91	2328070,67	Картометрический метод	0,1	-
708	-	-	433494,32	2328055,26	Картометрический метод	0,1	-
709	-	-	433503,88	2328048,87	Картометрический метод	0,1	-
710	-	-	433528,48	2328046,02	Картометрический метод	0,1	-
711	-	-	433534,37	2328043,60	Картометрический метод	0,1	-
712	-	-	433546,23	2328040,39	Картометрический метод	0,1	-
713	-	-	433548,48	2328039,83	Картометрический метод	0,1	-
714	-	-	433551,63	2328039,64	Картометрический метод	0,1	-
715	-	-	433557,13	2328037,88	Картометрический метод	0,1	-
716	-	-	433562,93	2328032,97	Картометрический метод	0,1	-
717	-	-	433567,13	2328029,10	Картометрический метод	0,1	-
718	-	-	433568,50	2328028,32	Картометрический метод	0,1	-
719	-	-	433572,12	2328027,48	Картометрический метод	0,1	-
720	-	-	433572,65	2328027,30	Картометрический метод	0,1	-
721	-	-	433574,06	2328026,82	Картометрический метод	0,1	-
722	-	-	433574,87	2328026,54	Картометрический метод	0,1	-
723	-	-	433576,90	2328027,51	Картометрический метод	0,1	-

1	2	3	4	5	6	7	8
724	-	-	433579,43	2328028,08	Картометрический метод	0,1	-
725	-	-	433581,72	2328029,29	Картометрический метод	0,1	-
726	-	-	433582,51	2328030,65	Картометрический метод	0,1	-
727	-	-	433585,13	2328029,96	Картометрический метод	0,1	-
728	-	-	433585,85	2328028,21	Картометрический метод	0,1	-
729	-	-	433586,49	2328026,24	Картометрический метод	0,1	-
730	-	-	433587,40	2328024,76	Картометрический метод	0,1	-
731	-	-	433591,01	2328022,93	Картометрический метод	0,1	-
732	-	-	433593,54	2328023,62	Картометрический метод	0,1	-
733	-	-	433595,32	2328025,09	Картометрический метод	0,1	-
734	-	-	433598,37	2328026,41	Картометрический метод	0,1	-
735	-	-	433599,89	2328026,75	Картометрический метод	0,1	-
736	-	-	433603,14	2328026,43	Картометрический метод	0,1	-
737	-	-	433608,29	2328026,19	Картометрический метод	0,1	-
738	-	-	433613,90	2328024,80	Картометрический метод	0,1	-
739	-	-	433619,36	2328022,05	Картометрический метод	0,1	-
740	-	-	433624,82	2328019,55	Картометрический метод	0,1	-
741	-	-	433628,39	2328018,09	Картометрический метод	0,1	-
742	-	-	433630,67	2328017,15	Картометрический метод	0,1	-
743	-	-	433634,04	2328016,46	Картометрический метод	0,1	-
744	-	-	433637,80	2328016,37	Картометрический метод	0,1	-
745	-	-	433644,81	2328016,35	Картометрический метод	0,1	-
746	-	-	433651,46	2328016,70	Картометрический метод	0,1	-
747	-	-	433658,11	2328015,96	Картометрический метод	0,1	-
748	-	-	433664,20	2328015,29	Картометрический метод	0,1	-
749	-	-	433672,55	2328013,86	Картометрический метод	0,1	-
750	-	-	433676,55	2328013,27	Картометрический метод	0,1	-
751	-	-	433682,80	2328013,26	Картометрический метод	0,1	-
752	-	-	433689,45	2328012,53	Картометрический метод	0,1	-

1	2	3	4	5	6	7	8
753	-	-	433697,75	2328011,05	Картометрический метод	0,1	-
754	-	-	433710,73	2328010,52	Картометрический метод	0,1	-
755	-	-	433718,80	2328008,97	Картометрический метод	0,1	-
756	-	-	433721,41	2328008,77	Картометрический метод	0,1	-
757	-	-	433722,37	2328008,70	Картометрический метод	0,1	-
758	-	-	433725,65	2328008,45	Картометрический метод	0,1	-
759	-	-	433743,74	2328008,18	Картометрический метод	0,1	-
760	-	-	433747,06	2328008,50	Картометрический метод	0,1	-
761	-	-	433752,02	2328008,99	Картометрический метод	0,1	-
762	-	-	433755,35	2328009,31	Картометрический метод	0,1	-
763	-	-	433758,98	2328009,02	Картометрический метод	0,1	-
764	-	-	433760,76	2328008,88	Картометрический метод	0,1	-
765	-	-	433764,16	2328008,50	Картометрический метод	0,1	-
766	-	-	433765,73	2328008,51	Картометрический метод	0,1	-
767	-	-	433765,95	2328003,70	Картометрический метод	0,1	-
768	-	-	433767,36	2328003,77	Картометрический метод	0,1	-
769	-	-	433868,68	2327942,12	Картометрический метод	0,1	-
770	-	-	433874,79	2327937,37	Картометрический метод	0,1	-
771	-	-	433887,13	2327932,18	Картометрический метод	0,1	-
772	-	-	433890,00	2327939,41	Картометрический метод	0,1	-
773	-	-	433891,88	2327938,72	Картометрический метод	0,1	-
774	-	-	433899,87	2327962,27	Картометрический метод	0,1	-
775	-	-	433959,22	2327966,39	Картометрический метод	0,1	-
776	-	-	433992,71	2327968,80	Картометрический метод	0,1	-
777	-	-	434024,39	2327971,02	Картометрический метод	0,1	-
778	-	-	434059,91	2327973,45	Картометрический метод	0,1	-
779	-	-	434077,52	2327974,75	Картометрический метод	0,1	-
780	-	-	434104,71	2327976,39	Картометрический метод	0,1	-
781	-	-	434130,37	2327978,21	Картометрический метод	0,1	-

1	2	3	4	5	6	7	8
782	-	-	434130,39	2327978,01	Картометрический метод	0,1	-
783	-	-	434147,69	2327979,12	Картометрический метод	0,1	-
784	-	-	434154,97	2327979,37	Картометрический метод	0,1	-
785	-	-	434155,04	2327977,06	Картометрический метод	0,1	-
786	-	-	434155,22	2327975,55	Картометрический метод	0,1	-
787	-	-	434155,88	2327975,20	Картометрический метод	0,1	-
788	-	-	434166,25	2327975,59	Картометрический метод	0,1	-
789	-	-	434168,90	2327975,78	Картометрический метод	0,1	-
790	-	-	434169,27	2327976,07	Картометрический метод	0,1	-
791	-	-	434169,48	2327976,49	Картометрический метод	0,1	-
792	-	-	434169,36	2327980,18	Картометрический метод	0,1	-
793	-	-	434296,65	2327986,70	Картометрический метод	0,1	-
794	-	-	434296,67	2327986,51	Картометрический метод	0,1	-
795	-	-	434304,80	2327976,74	Картометрический метод	0,1	-
796	-	-	434304,90	2327975,22	Картометрический метод	0,1	-
797	-	-	434301,96	2327964,59	Картометрический метод	0,1	-
798	-	-	434165,91	2327883,99	Картометрический метод	0,1	-
799	-	-	434164,10	2327886,78	Картометрический метод	0,1	-
800	-	-	434158,44	2327888,75	Картометрический метод	0,1	-
801	-	-	434147,47	2327887,13	Картометрический метод	0,1	-
802	-	-	434143,57	2327883,68	Картометрический метод	0,1	-
803	-	-	434135,04	2327858,66	Картометрический метод	0,1	-
804	-	-	434135,23	2327858,33	Картометрический метод	0,1	-
805	-	-	434133,95	2327854,34	Картометрический метод	0,1	-
806	-	-	434133,69	2327854,37	Картометрический метод	0,1	-
807	-	-	434132,71	2327851,95	Картометрический метод	0,1	-
808	-	-	433897,41	2327934,55	Картометрический метод	0,1	-
809	-	-	433895,59	2327929,43	Картометрический метод	0,1	-
810	-	-	434140,12	2327843,66	Картометрический метод	0,1	-

1	2	3	4	5	6	7	8
811	-	-	434120,25	2327633,94	Картометрический метод	0,1	-
812	-	-	434116,06	2327634,22	Картометрический метод	0,1	-
813	-	-	434114,97	2327634,04	Картометрический метод	0,1	-
814	-	-	434088,55	2327625,40	Картометрический метод	0,1	-
815	-	-	434088,54	2327624,95	Картометрический метод	0,1	-
816	-	-	434085,63	2327624,87	Картометрический метод	0,1	-
817	-	-	434079,36	2327625,81	Картометрический метод	0,1	-
818	-	-	434072,52	2327627,20	Картометрический метод	0,1	-
819	-	-	434067,55	2327628,26	Картометрический метод	0,1	-
820	-	-	434065,18	2327628,99	Картометрический метод	0,1	-
821	-	-	434062,06	2327629,82	Картометрический метод	0,1	-
822	-	-	434059,30	2327630,26	Картометрический метод	0,1	-
823	-	-	434055,94	2327630,29	Картометрический метод	0,1	-
824	-	-	434052,84	2327629,90	Картометрический метод	0,1	-
825	-	-	434045,44	2327629,38	Картометрический метод	0,1	-
826	-	-	434042,93	2327628,52	Картометрический метод	0,1	-
827	-	-	434040,11	2327628,55	Картометрический метод	0,1	-
828	-	-	434038,81	2327628,74	Картометрический метод	0,1	-
829	-	-	434034,45	2327629,36	Картометрический метод	0,1	-
830	-	-	434030,90	2327629,87	Картометрический метод	0,1	-
831	-	-	434028,33	2327630,68	Картометрический метод	0,1	-
832	-	-	434025,57	2327631,98	Картометрический метод	0,1	-
833	-	-	434025,42	2327631,97	Картометрический метод	0,1	-
834	-	-	434022,47	2327631,71	Картометрический метод	0,1	-
835	-	-	434015,97	2327631,17	Картометрический метод	0,1	-
836	-	-	434011,54	2327631,76	Картометрический метод	0,1	-
837	-	-	434008,04	2327633,18	Картометрический метод	0,1	-
838	-	-	434004,88	2327634,58	Картометрический метод	0,1	-
839	-	-	434000,41	2327635,90	Картометрический метод	0,1	-

1	2	3	4	5	6	7	8
840	-	-	433996,39	2327636,71	Картометрический метод	0,1	-
841	-	-	433992,44	2327636,46	Картометрический метод	0,1	-
842	-	-	433983,29	2327634,66	Картометрический метод	0,1	-
843	-	-	433978,94	2327634,75	Картометрический метод	0,1	-
844	-	-	433973,03	2327636,85	Картометрический метод	0,1	-
845	-	-	433965,51	2327638,20	Картометрический метод	0,1	-
846	-	-	433959,98	2327638,71	Картометрический метод	0,1	-
847	-	-	433955,19	2327637,60	Картометрический метод	0,1	-
848	-	-	433950,44	2327637,69	Картометрический метод	0,1	-
849	-	-	433947,30	2327639,34	Картометрический метод	0,1	-
850	-	-	433944,95	2327640,99	Картометрический метод	0,1	-
851	-	-	433914,48	2327643,99	Картометрический метод	0,1	-
852	-	-	433900,26	2327646,63	Картометрический метод	0,1	-
853	-	-	433888,01	2327648,49	Картометрический метод	0,1	-
854	-	-	433865,46	2327651,31	Картометрический метод	0,1	-
855	-	-	433853,19	2327652,36	Картометрический метод	0,1	-
856	-	-	433843,29	2327652,96	Картометрический метод	0,1	-
857	-	-	433837,43	2327656,62	Картометрический метод	0,1	-
858	-	-	433830,23	2327654,01	Картометрический метод	0,1	-
859	-	-	433822,82	2327660,49	Картометрический метод	0,1	-
860	-	-	433817,69	2327661,39	Картометрический метод	0,1	-
861	-	-	433815,80	2327660,79	Картометрический метод	0,1	-
862	-	-	433812,41	2327660,16	Картометрический метод	0,1	-
863	-	-	433809,75	2327661,00	Картометрический метод	0,1	-
864	-	-	433807,19	2327661,96	Картометрический метод	0,1	-
865	-	-	433805,12	2327662,08	Картометрический метод	0,1	-
866	-	-	433803,74	2327662,71	Картометрический метод	0,1	-
867	-	-	433802,27	2327663,94	Картометрический метод	0,1	-
868	-	-	433799,09	2327667,78	Картометрический метод	0,1	-

1	2	3	4	5	6	7	8
869	-	-	433797,14	2327669,58	Картометрический метод	0,1	-
870	-	-	433794,86	2327669,94	Картометрический метод	0,1	-
871	-	-	433791,50	2327669,91	Картометрический метод	0,1	-
872	-	-	433779,62	2327665,77	Картометрический метод	0,1	-
873	-	-	433775,57	2327666,25	Картометрический метод	0,1	-
874	-	-	433770,05	2327668,56	Картометрический метод	0,1	-
875	-	-	433761,05	2327673,90	Картометрический метод	0,1	-
876	-	-	433755,92	2327675,76	Картометрический метод	0,1	-
877	-	-	433751,57	2327675,85	Картометрический метод	0,1	-
878	-	-	433746,41	2327675,58	Картометрический метод	0,1	-
879	-	-	433738,28	2327675,34	Картометрический метод	0,1	-
880	-	-	433730,55	2327675,88	Картометрический метод	0,1	-
881	-	-	433727,21	2327677,35	Картометрический метод	0,1	-
882	-	-	433718,36	2327681,10	Картометрический метод	0,1	-
883	-	-	433712,84	2327682,30	Картометрический метод	0,1	-
884	-	-	433708,49	2327682,99	Картометрический метод	0,1	-
885	-	-	433706,33	2327684,22	Картометрический метод	0,1	-
886	-	-	433702,41	2327686,47	Картометрический метод	0,1	-
887	-	-	433700,06	2327687,10	Картометрический метод	0,1	-
888	-	-	433694,31	2327687,82	Картометрический метод	0,1	-
889	-	-	433688,00	2327688,93	Картометрический метод	0,1	-
890	-	-	433680,08	2327689,29	Картометрический метод	0,1	-
891	-	-	433670,96	2327690,07	Картометрический метод	0,1	-
892	-	-	433667,03	2327691,36	Картометрический метод	0,1	-
893	-	-	433661,12	2327693,46	Картометрический метод	0,1	-
894	-	-	433653,62	2327695,20	Картометрический метод	0,1	-
895	-	-	433642,98	2327698,17	Картометрический метод	0,1	-
896	-	-	433635,30	2327701,11	Картометрический метод	0,1	-
897	-	-	433623,47	2327703,81	Картометрический метод	0,1	-

1	2	3	4	5	6	7	8
898	-	-	433617,98	2327706,51	Картометрический метод	0,1	-
899	-	-	433613,03	2327707,59	Картометрический метод	0,1	-
900	-	-	433607,91	2327709,30	Картометрический метод	0,1	-
901	-	-	433602,02	2327711,79	Картометрический метод	0,1	-
902	-	-	433594,52	2327713,74	Картометрический метод	0,1	-
903	-	-	433581,45	2327714,58	Картометрический метод	0,1	-
904	-	-	433574,93	2327714,91	Картометрический метод	0,1	-
905	-	-	433559,36	2327719,59	Картометрический метод	0,1	-
906	-	-	433540,47	2327727,12	Картометрический метод	0,1	-
907	-	-	433522,79	2327734,59	Картометрический метод	0,1	-
908	-	-	433510,95	2327738,01	Картометрический метод	0,1	-
909	-	-	433505,81	2327738,13	Картометрический метод	0,1	-
910	-	-	433496,67	2327737,50	Картометрический метод	0,1	-
911	-	-	433489,97	2327739,24	Картометрический метод	0,1	-
912	-	-	433486,40	2327739,30	Картометрический метод	0,1	-
913	-	-	433480,01	2327737,44	Картометрический метод	0,1	-
914	-	-	433476,44	2327736,72	Картометрический метод	0,1	-
915	-	-	433471,28	2327737,23	Картометрический метод	0,1	-
916	-	-	433466,96	2327739,30	Картометрический метод	0,1	-
917	-	-	433466,28	2327744,46	Картометрический метод	0,1	-
918	-	-	433463,18	2327748,09	Картометрический метод	0,1	-
919	-	-	433457,30	2327751,00	Картометрический метод	0,1	-
920	-	-	433424,96	2327759,37	Картометрический метод	0,1	-
921	-	-	433390,43	2327777,52	Картометрический метод	0,1	-
922	-	-	433366,02	2327786,73	Картометрический метод	0,1	-
923	-	-	433332,14	2327797,32	Картометрический метод	0,1	-
924	-	-	433306,55	2327806,56	Картометрический метод	0,1	-
925	-	-	433281,35	2327814,60	Картометрический метод	0,1	-
926	-	-	433268,36	2327819,13	Картометрический метод	0,1	-

1	2	3	4	5	6	7	8
927	-	-	433265,00	2327819,79	Картометрический метод	0,1	-
928	-	-	433261,41	2327819,28	Картометрический метод	0,1	-
929	-	-	433257,08	2327820,36	Картометрический метод	0,1	-
930	-	-	433250,00	2327823,48	Картометрический метод	0,1	-
931	-	-	433243,53	2327827,17	Картометрический метод	0,1	-
932	-	-	433217,12	2327834,64	Картометрический метод	0,1	-
933	-	-	433206,89	2327838,81	Картометрический метод	0,1	-
934	-	-	433197,80	2327840,19	Картометрический метод	0,1	-
935	-	-	433179,68	2327846,10	Картометрический метод	0,1	-
936	-	-	433139,40	2327854,26	Картометрический метод	0,1	-
937	-	-	433127,57	2327857,68	Картометрический метод	0,1	-
938	-	-	433115,75	2327860,68	Картометрический метод	0,1	-
939	-	-	433100,75	2327864,16	Картометрический метод	0,1	-
940	-	-	433064,00	2327870,85	Картометрический метод	0,1	-
941	-	-	433036,11	2327873,88	Картометрический метод	0,1	-
942	-	-	433031,34	2327873,37	Картометрический метод	0,1	-
943	-	-	433028,57	2327873,64	Картометрический метод	0,1	-
944	-	-	433022,85	2327875,14	Картометрический метод	0,1	-
945	-	-	433015,14	2327876,10	Картометрический метод	0,1	-
946	-	-	433002,29	2327877,54	Картометрический метод	0,1	-
947	-	-	432997,58	2327879,82	Картометрический метод	0,1	-
948	-	-	432992,04	2327881,11	Картометрический метод	0,1	-
949	-	-	432984,54	2327882,67	Картометрический метод	0,1	-
950	-	-	432974,85	2327884,05	Картометрический метод	0,1	-
951	-	-	432940,62	2327887,11	Картометрический метод	0,1	-
952	-	-	432931,52	2327887,68	Картометрический метод	0,1	-
953	-	-	432927,60	2327890,53	Картометрический метод	0,1	-
954	-	-	432910,58	2327891,28	Картометрический метод	0,1	-
955	-	-	432905,00	2327890,20	Картометрический метод	0,1	-

1	2	3	4	5	6	7	8
956	-	-	432901,43	2327890,29	Картометрический метод	0,1	-
957	-	-	432895,13	2327892,39	Картометрический метод	0,1	-
958	-	-	432728,06	2327905,47	Картометрический метод	0,1	-
959	-	-	432703,94	2327908,74	Картометрический метод	0,1	-
960	-	-	432699,23	2327910,81	Картометрический метод	0,1	-
961	-	-	432693,38	2327915,28	Картометрический метод	0,1	-
962	-	-	432678,29	2327914,20	Картометрический метод	0,1	-
963	-	-	432666,02	2327915,64	Картометрический метод	0,1	-
964	-	-	432650,99	2327917,53	Картометрический метод	0,1	-
965	-	-	432620,90	2327920,11	Картометрический метод	0,1	-
966	-	-	432606,72	2327924,46	Картометрический метод	0,1	-
967	-	-	432599,99	2327924,61	Картометрический метод	0,1	-
968	-	-	432582,98	2327926,92	Картометрический метод	0,1	-
969	-	-	432561,23	2327929,74	Картометрический метод	0,1	-
970	-	-	432544,22	2327931,69	Картометрический метод	0,1	-
971	-	-	432533,18	2327935,08	Картометрический метод	0,1	-
972	-	-	432509,45	2327937,93	Картометрический метод	0,1	-
973	-	-	432489,26	2327939,91	Картометрический метод	0,1	-
974	-	-	432476,61	2327941,77	Картометрический метод	0,1	-
975	-	-	432467,43	2327938,77	Картометрический метод	0,1	-
976	-	-	432461,48	2327938,50	Картометрический метод	0,1	-
977	-	-	432452,73	2327937,30	Картометрический метод	0,1	-
978	-	-	432443,93	2327933,10	Картометрический метод	0,1	-
979	-	-	432425,66	2327931,90	Картометрический метод	0,1	-
980	-	-	432413,55	2327921,43	Картометрический метод	0,1	-
981	-	-	432409,01	2327931,84	Картометрический метод	0,1	-
982	-	-	432419,90	2327941,11	Картометрический метод	0,1	-
983	-	-	432435,09	2327947,17	Картометрический метод	0,1	-
984	-	-	432439,50	2327949,84	Картометрический метод	0,1	-

1	2	3	4	5	6	7	8
985	-	-	432440,75	2327952,21	Картометрический метод	0,1	-
986	-	-	432439,19	2327953,44	Картометрический метод	0,1	-
987	-	-	432428,85	2327952,45	Картометрический метод	0,1	-
988	-	-	432420,20	2327955,39	Картометрический метод	0,1	-
989	-	-	432411,50	2327957,16	Картометрический метод	0,1	-
990	-	-	432402,03	2327959,32	Картометрический метод	0,1	-
991	-	-	432394,04	2327956,71	Картометрический метод	0,1	-
992	-	-	432391,64	2327955,18	Картометрический метод	0,1	-
993	-	-	432381,44	2327960,13	Картометрический метод	0,1	-
994	-	-	432373,91	2327961,09	Картометрический метод	0,1	-
995	-	-	432364,41	2327962,08	Картометрический метод	0,1	-
996	-	-	432341,06	2327964,12	Картометрический метод	0,1	-
997	-	-	432299,16	2327970,51	Картометрический метод	0,1	-
998	-	-	432241,43	2327977,83	Картометрический метод	0,1	-
999	-	-	432184,43	2327982,54	Картометрический метод	0,1	-
1000	-	-	432070,73	2327987,82	Картометрический метод	0,1	-
1001	-	-	432033,53	2327991,45	Картометрический метод	0,1	-
1002	-	-	432017,87	2327991,36	Картометрический метод	0,1	-
1003	-	-	432005,40	2327992,80	Картометрический метод	0,1	-
1004	-	-	431997,65	2327991,78	Картометрический метод	0,1	-
1005	-	-	431991,75	2327994,27	Картометрический метод	0,1	-
1006	-	-	431977,62	2327991,96	Картометрический метод	0,1	-
1007	-	-	431972,90	2327993,64	Картометрический метод	0,1	-
1008	-	-	431922,23	2327997,45	Картометрический метод	0,1	-
1009	-	-	431905,59	2327998,38	Картометрический метод	0,1	-
1010	-	-	431893,71	2327999,01	Картометрический метод	0,1	-
1011	-	-	431881,01	2327998,47	Картометрический метод	0,1	-
1012	-	-	431871,06	2327996,70	Картометрический метод	0,1	-
1013	-	-	431861,60	2327999,67	Картометрический метод	0,1	-

1	2	3	4	5	6	7	8
1014	-	-	431850,86	2327997,90	Картометрический метод	0,1	-
1015	-	-	431827,98	2328003,90	Картометрический метод	0,1	-
1016	-	-	431800,59	2328002,49	Картометрический метод	0,1	-
1017	-	-	431715,59	2328014,49	Картометрический метод	0,1	-
1018	-	-	431609,72	2328034,08	Картометрический метод	0,1	-
1019	-	-	431570,24	2328042,60	Картометрический метод	0,1	-
1020	-	-	431555,24	2328045,69	Картометрический метод	0,1	-
1021	-	-	431539,41	2328047,61	Картометрический метод	0,1	-
1022	-	-	431525,27	2328053,43	Картометрический метод	0,1	-
1023	-	-	431503,94	2328057,42	Картометрический метод	0,1	-
1024	-	-	431494,04	2328058,41	Картометрический метод	0,1	-
1025	-	-	431476,71	2328064,32	Картометрический метод	0,1	-
1026	-	-	431455,01	2328069,93	Картометрический метод	0,1	-
1027	-	-	431432,52	2328075,12	Картометрический метод	0,1	-
1028	-	-	431425,02	2328076,86	Картометрический метод	0,1	-
1029	-	-	431411,13	2328076,35	Картометрический метод	0,1	-
1030	-	-	431406,44	2328079,23	Картометрический метод	0,1	-
1031	-	-	431394,30	2328087,21	Картометрический метод	0,1	-
1032	-	-	431342,84	2328111,24	Картометрический метод	0,1	-
1033	-	-	431291,78	2328134,46	Картометрический метод	0,1	-
1034	-	-	431270,94	2328143,61	Картометрический метод	0,1	-
1035	-	-	431260,28	2328145,62	Картометрический метод	0,1	-
1036	-	-	431240,25	2328155,13	Картометрический метод	0,1	-
1037	-	-	431206,76	2328166,14	Картометрический метод	0,1	-
1038	-	-	431187,51	2328174,84	Картометрический метод	0,1	-
1039	-	-	431074,34	2328224,91	Картометрический метод	0,1	-
1040	-	-	431040,60	2328242,85	Картометрический метод	0,1	-
1041	-	-	431011,50	2328254,91	Картометрический метод	0,1	-
1042	-	-	430972,94	2328269,58	Картометрический метод	0,1	-

1	2	3	4	5	6	7	8
1043	-	-	430953,26	2328260,37	Картометрический метод	0,1	-
1044	-	-	430950,39	2328261,87	Картометрический метод	0,1	-
1045	-	-	430950,78	2328265,98	Картометрический метод	0,1	-
1046	-	-	430950,36	2328268,89	Картометрический метод	0,1	-
1047	-	-	430949,87	2328270,78	Картометрический метод	0,1	-
1048	-	-	430949,55	2328271,98	Картометрический метод	0,1	-
1049	-	-	430944,59	2328275,07	Картометрический метод	0,1	-
1050	-	-	430938,32	2328278,01	Картометрический метод	0,1	-
1051	-	-	430924,16	2328284,67	Картометрический метод	0,1	-
1052	-	-	430904,04	2328291,93	Картометрический метод	0,1	-
1053	-	-	430865,85	2328303,63	Картометрический метод	0,1	-
1054	-	-	430770,95	2328334,11	Картометрический метод	0,1	-
1055	-	-	430756,55	2328337,38	Картометрический метод	0,1	-
1056	-	-	430739,75	2328343,02	Картометрический метод	0,1	-
1057	-	-	430681,82	2328355,11	Картометрический метод	0,1	-
1058	-	-	430625,69	2328368,07	Картометрический метод	0,1	-
1059	-	-	430526,09	2328393,69	Картометрический метод	0,1	-
1060	-	-	430379,91	2328417,45	Картометрический метод	0,1	-
1061	-	-	430345,58	2328428,01	Картометрический метод	0,1	-
1062	-	-	430321,04	2328434,85	Картометрический метод	0,1	-
1063	-	-	430216,46	2328458,46	Картометрический метод	0,1	-
1064	-	-	430150,49	2328473,19	Картометрический метод	0,1	-
1065	-	-	430111,97	2328485,94	Картометрический метод	0,1	-
1066	-	-	430079,84	2328501,39	Картометрический метод	0,1	-
1067	-	-	430012,22	2328521,97	Картометрический метод	0,1	-
1068	-	-	429944,97	2328543,42	Картометрический метод	0,1	-
1069	-	-	429921,59	2328554,49	Картометрический метод	0,1	-
1070	-	-	429865,50	2328570,42	Картометрический метод	0,1	-
1071	-	-	429841,31	2328576,72	Картометрический метод	0,1	-

1	2	3	4	5	6	7	8
1072	-	-	429760,31	2328598,80	Картометрический метод	0,1	-
1073	-	-	429723,81	2328606,60	Картометрический метод	0,1	-
1074	-	-	429652,25	2328623,88	Картометрический метод	0,1	-
1075	-	-	429615,83	2328635,91	Картометрический метод	0,1	-
1076	-	-	429535,40	2328668,55	Картометрический метод	0,1	-
1077	-	-	429512,33	2328677,49	Картометрический метод	0,1	-
1078	-	-	429476,66	2328692,31	Картометрический метод	0,1	-
1079	-	-	429393,47	2328726,78	Картометрический метод	0,1	-
1080	-	-	429391,16	2328727,74	Картометрический метод	0,1	-
1081	-	-	429386,44	2328708,88	Картометрический метод	0,1	-
1082	-	-	429374,51	2328654,20	Картометрический метод	0,1	-
1083	-	-	429363,09	2328601,82	Картометрический метод	0,1	-
1084	-	-	429351,53	2328548,81	Картометрический метод	0,1	-
1085	-	-	429345,24	2328519,98	Картометрический метод	0,1	-
1086	-	-	429338,39	2328491,51	Картометрический метод	0,1	-
1087	-	-	429383,73	2328481,60	Картометрический метод	0,1	-
1088	-	-	429475,35	2328461,56	Картометрический метод	0,1	-
1089	-	-	429546,44	2328445,12	Картометрический метод	0,1	-
1090	-	-	429696,11	2328389,71	Картометрический метод	0,1	-
1091	-	-	429774,90	2328370,95	Картометрический метод	0,1	-
1092	-	-	429867,72	2328362,09	Картометрический метод	0,1	-
1093	-	-	429701,81	2327997,62	Картометрический метод	0,1	-
1094	-	-	429690,09	2327692,63	Картометрический метод	0,1	-
1095	-	-	429704,79	2327649,55	Картометрический метод	0,1	-
1096	-	-	429697,79	2327648,10	Картометрический метод	0,1	-
1097	-	-	429673,79	2327640,84	Картометрический метод	0,1	-
1098	-	-	429657,93	2327636,04	Картометрический метод	0,1	-
1099	-	-	429629,21	2327627,34	Картометрический метод	0,1	-
1100	-	-	429622,38	2327625,26	Картометрический метод	0,1	-

1	2	3	4	5	6	7	8
1101	-	-	429617,24	2327615,75	Картометрический метод	0,1	-
1102	-	-	429609,22	2327613,00	Картометрический метод	0,1	-
1103	-	-	429585,82	2327604,95	Картометрический метод	0,1	-
1104	-	-	429561,64	2327596,65	Картометрический метод	0,1	-
1105	-	-	429537,17	2327587,50	Картометрический метод	0,1	-
1106	-	-	429515,00	2327579,23	Картометрический метод	0,1	-
1107	-	-	429492,16	2327570,69	Картометрический метод	0,1	-
1108	-	-	429469,20	2327562,12	Картометрический метод	0,1	-
1109	-	-	429447,08	2327553,86	Картометрический метод	0,1	-
1110	-	-	429422,29	2327544,60	Картометрический метод	0,1	-
1111	-	-	429399,91	2327536,24	Картометрический метод	0,1	-
1112	-	-	429370,95	2327525,62	Картометрический метод	0,1	-
1113	-	-	429361,56	2327522,18	Картометрический метод	0,1	-
1114	-	-	429334,01	2327512,08	Картометрический метод	0,1	-
1115	-	-	429326,69	2327509,40	Картометрический метод	0,1	-
1116	-	-	429308,37	2327502,69	Картометрический метод	0,1	-
1117	-	-	429283,91	2327493,72	Картометрический метод	0,1	-
1118	-	-	429260,31	2327485,06	Картометрический метод	0,1	-
1119	-	-	429236,88	2327476,47	Картометрический метод	0,1	-
1120	-	-	429210,53	2327466,54	Картометрический метод	0,1	-
1121	-	-	429182,51	2327455,98	Картометрический метод	0,1	-
1122	-	-	429156,89	2327446,40	Картометрический метод	0,1	-
1123	-	-	429126,95	2327435,22	Картометрический метод	0,1	-
1124	-	-	429124,50	2327434,29	Картометрический метод	0,1	-
1125	-	-	429119,42	2327432,58	Картометрический метод	0,1	-
1126	-	-	429074,15	2327417,24	Картометрический метод	0,1	-
1127	-	-	429081,99	2327395,22	Картометрический метод	0,1	-
1128	-	-	429083,69	2327390,47	Картометрический метод	0,1	-
1129	-	-	429090,29	2327371,93	Картометрический метод	0,1	-

1	2	3	4	5	6	7	8
1130	-	-	429091,57	2327368,36	Картометрический метод	0,1	-
1131	-	-	429094,41	2327360,39	Картометрический метод	0,1	-
1132	-	-	429100,00	2327344,67	Картометрический метод	0,1	-
1133	-	-	429108,45	2327320,99	Картометрический метод	0,1	-
1134	-	-	429110,29	2327315,81	Картометрический метод	0,1	-
1135	-	-	429101,10	2327312,46	Картометрический метод	0,1	-
1136	-	-	429107,35	2327298,48	Картометрический метод	0,1	-
1137	-	-	429110,27	2327291,95	Картометрический метод	0,1	-
1138	-	-	429118,70	2327273,08	Картометрический метод	0,1	-
1139	-	-	429126,66	2327255,29	Картометрический метод	0,1	-
1140	-	-	429127,95	2327252,39	Картометрический метод	0,1	-
1141	-	-	429136,19	2327233,96	Картометрический метод	0,1	-
1142	-	-	429145,06	2327214,10	Картометрический метод	0,1	-
1143	-	-	429151,80	2327199,03	Картометрический метод	0,1	-
1144	-	-	429155,39	2327190,99	Картометрический метод	0,1	-
1145	-	-	429157,54	2327186,19	Картометрический метод	0,1	-
1146	-	-	429202,29	2327202,83	Картометрический метод	0,1	-
1147	-	-	429247,49	2327208,88	Картометрический метод	0,1	-
1148	-	-	429276,76	2327212,80	Картометрический метод	0,1	-
1149	-	-	429302,20	2327216,21	Картометрический метод	0,1	-
1150	-	-	429327,02	2327219,53	Картометрический метод	0,1	-
1151	-	-	429352,93	2327224,37	Картометрический метод	0,1	-
1152	-	-	429361,58	2327225,67	Картометрический метод	0,1	-
1153	-	-	429380,44	2327228,47	Картометрический метод	0,1	-
1154	-	-	429402,76	2327231,78	Картометрический метод	0,1	-
1155	-	-	429423,84	2327234,90	Картометрический метод	0,1	-
1156	-	-	429443,72	2327237,85	Картометрический метод	0,1	-
1157	-	-	429465,37	2327241,06	Картометрический метод	0,1	-
1158	-	-	429485,15	2327243,99	Картометрический метод	0,1	-

1	2	3	4	5	6	7	8
1159	-	-	429504,38	2327246,84	Картометрический метод	0,1	-
1160	-	-	429523,83	2327249,73	Картометрический метод	0,1	-
1161	-	-	429544,16	2327252,74	Картометрический метод	0,1	-
1162	-	-	429563,32	2327255,59	Картометрический метод	0,1	-
1163	-	-	429582,09	2327258,37	Картометрический метод	0,1	-
1164	-	-	429601,08	2327261,18	Картометрический метод	0,1	-
1165	-	-	429621,77	2327264,25	Картометрический метод	0,1	-
1166	-	-	429641,75	2327267,22	Картометрический метод	0,1	-
1167	-	-	429659,49	2327269,84	Картометрический метод	0,1	-
1168	-	-	429679,99	2327272,89	Картометрический метод	0,1	-
1169	-	-	429699,49	2327275,77	Картометрический метод	0,1	-
1170	-	-	429719,45	2327278,73	Картометрический метод	0,1	-
1171	-	-	429739,27	2327281,67	Картометрический метод	0,1	-
1172	-	-	429759,59	2327284,68	Картометрический метод	0,1	-
1173	-	-	429780,03	2327287,72	Картометрический метод	0,1	-
1174	-	-	429800,71	2327290,78	Картометрический метод	0,1	-
1175	-	-	429815,48	2327292,97	Картометрический метод	0,1	-
1176	-	-	429839,11	2327296,47	Картометрический метод	0,1	-
1177	-	-	429859,31	2327299,47	Картометрический метод	0,1	-
1178	-	-	429881,66	2327302,78	Картометрический метод	0,1	-
1179	-	-	429899,12	2327305,38	Картометрический метод	0,1	-
1180	-	-	429918,73	2327308,29	Картометрический метод	0,1	-
1181	-	-	429937,45	2327311,05	Картометрический метод	0,1	-
1182	-	-	429958,49	2327314,18	Картометрический метод	0,1	-
1183	-	-	429977,68	2327317,02	Картометрический метод	0,1	-
1184	-	-	429997,56	2327319,97	Картометрический метод	0,1	-
1185	-	-	430017,41	2327322,91	Картометрический метод	0,1	-
1186	-	-	430036,83	2327325,79	Картометрический метод	0,1	-
1187	-	-	430063,06	2327329,68	Картометрический метод	0,1	-

1	2	3	4	5	6	7	8
1188	-	-	430058,94	2327360,28	Картометрический метод	0,1	-
1189	-	-	430064,60	2327380,46	Картометрический метод	0,1	-
1190	-	-	430073,33	2327389,87	Картометрический метод	0,1	-
1191	-	-	430076,37	2327393,15	Картометрический метод	0,1	-
1192	-	-	430080,75	2327397,89	Картометрический метод	0,1	-
1193	-	-	430095,29	2327400,10	Картометрический метод	0,1	-
1194	-	-	430118,49	2327403,63	Картометрический метод	0,1	-
1195	-	-	430150,26	2327408,46	Картометрический метод	0,1	-
1196	-	-	430181,49	2327413,21	Картометрический метод	0,1	-
1197	-	-	430215,00	2327420,23	Картометрический метод	0,1	-
1198	-	-	430247,38	2327427,02	Картометрический метод	0,1	-
1199	-	-	430276,22	2327433,06	Картометрический метод	0,1	-
1200	-	-	430295,42	2327437,08	Картометрический метод	0,1	-
1201	-	-	430302,70	2327438,62	Картометрический метод	0,1	-
1202	-	-	430323,82	2327443,87	Картометрический метод	0,1	-
1203	-	-	430345,87	2327449,36	Картометрический метод	0,1	-
1204	-	-	430370,51	2327455,49	Картометрический метод	0,1	-
1205	-	-	430395,20	2327461,64	Картометрический метод	0,1	-
1206	-	-	430419,67	2327467,73	Картометрический метод	0,1	-
1207	-	-	430420,23	2327467,87	Картометрический метод	0,1	-
1208	-	-	430444,78	2327473,99	Картометрический метод	0,1	-
1209	-	-	430469,99	2327480,26	Картометрический метод	0,1	-
1210	-	-	430496,33	2327486,82	Картометрический метод	0,1	-
1211	-	-	430524,09	2327493,05	Картометрический метод	0,1	-
1212	-	-	430550,36	2327498,95	Картометрический метод	0,1	-
1213	-	-	430564,98	2327502,45	Картометрический метод	0,1	-
1214	-	-	430594,45	2327487,93	Картометрический метод	0,1	-
1215	-	-	430700,63	2327435,62	Картометрический метод	0,1	-
1216	-	-	430707,09	2327399,52	Картометрический метод	0,1	-

1	2	3	4	5	6	7	8
1217	-	-	430731,00	2327401,24	Картометрический метод	0,1	-
1218	-	-	430812,82	2327343,90	Картометрический метод	0,1	-
1219	-	-	430820,61	2327345,54	Картометрический метод	0,1	-
1220	-	-	430829,85	2327347,62	Картометрический метод	0,1	-
1221	-	-	430874,31	2327356,93	Картометрический метод	0,1	-
1222	-	-	430890,94	2327360,42	Картометрический метод	0,1	-
1223	-	-	431049,72	2327388,53	Картометрический метод	0,1	-
1224	-	-	431074,22	2327389,46	Картометрический метод	0,1	-
1225	-	-	431115,52	2327397,59	Картометрический метод	0,1	-
1226	-	-	431130,86	2327402,01	Картометрический метод	0,1	-
1227	-	-	431148,41	2327410,90	Картометрический метод	0,1	-
1228	-	-	431164,10	2327416,46	Картометрический метод	0,1	-
1229	-	-	431314,31	2327460,58	Картометрический метод	0,1	-
1230	-	-	431352,31	2327462,24	Картометрический метод	0,1	-
1231	-	-	431364,37	2327452,47	Картометрический метод	0,1	-
1232	-	-	431362,57	2327440,26	Картометрический метод	0,1	-
1233	-	-	431357,32	2327404,79	Картометрический метод	0,1	-
1234	-	-	431342,78	2327306,50	Картометрический метод	0,1	-
1235	-	-	431432,47	2327238,32	Картометрический метод	0,1	-
1236	-	-	431438,89	2326992,15	Картометрический метод	0,1	-
1237	-	-	431440,10	2326945,83	Картометрический метод	0,1	-
1238	-	-	431447,60	2326934,75	Картометрический метод	0,1	-
1239	-	-	431268,40	2326916,69	Картометрический метод	0,1	-
1240	-	-	431104,95	2326900,49	Картометрический метод	0,1	-
1241	-	-	430622,81	2326850,98	Картометрический метод	0,1	-
1242	-	-	430616,86	2326917,03	Картометрический метод	0,1	-
1243	-	-	430419,12	2326899,45	Картометрический метод	0,1	-
1244	-	-	430420,64	2326918,44	Картометрический метод	0,1	-
1245	-	-	430399,56	2326926,32	Картометрический метод	0,1	-

1	2	3	4	5	6	7	8
1246	-	-	430404,10	2326944,53	Картометрический метод	0,1	-
1247	-	-	430381,30	2326951,72	Картометрический метод	0,1	-
1248	-	-	430374,69	2326933,73	Картометрический метод	0,1	-
1249	-	-	430348,23	2326940,08	Картометрический метод	0,1	-
1250	-	-	430349,82	2326967,07	Картометрический метод	0,1	-
1251	-	-	430329,97	2326971,56	Картометрический метод	0,1	-
1252	-	-	430324,68	2326950,93	Картометрический метод	0,1	-
1253	-	-	430297,69	2326951,19	Картометрический метод	0,1	-
1254	-	-	430293,99	2326945,37	Картометрический метод	0,1	-
1255	-	-	430218,13	2326956,12	Картометрический метод	0,1	-
1256	-	-	430196,71	2326959,31	Картометрический метод	0,1	-
1257	-	-	430170,93	2326886,67	Картометрический метод	0,1	-
1258	-	-	430153,54	2326837,67	Картометрический метод	0,1	-
1259	-	-	430122,59	2326829,86	Картометрический метод	0,1	-
1260	-	-	429959,61	2326818,17	Картометрический метод	0,1	-
1261	-	-	429919,81	2326859,44	Картометрический метод	0,1	-
1262	-	-	429637,47	2326867,70	Картометрический метод	0,1	-
1263	-	-	429633,46	2326797,51	Картометрический метод	0,1	-
1264	-	-	429558,02	2326801,81	Картометрический метод	0,1	-
1265	-	-	429461,09	2326820,33	Картометрический метод	0,1	-
1266	-	-	429393,55	2326844,27	Картометрический метод	0,1	-
1267	-	-	429320,66	2326880,99	Картометрический метод	0,1	-
1268	-	-	429257,38	2326925,76	Картометрический метод	0,1	-
1269	-	-	429213,64	2326964,65	Картометрический метод	0,1	-
1270	-	-	429162,99	2327021,06	Картометрический метод	0,1	-
1271	-	-	429123,19	2327083,65	Картометрический метод	0,1	-
1272	-	-	429081,30	2327168,52	Картометрический метод	0,1	-
1273	-	-	428523,61	2328520,39	Картометрический метод	0,1	-
1274	-	-	428502,43	2328573,67	Картометрический метод	0,1	-

1	2	3	4	5	6	7	8
1275	-	-	428516,61	2328579,52	Картометрический метод	0,1	-
1276	-	-	428511,85	2328591,56	Картометрический метод	0,1	-
1277	-	-	428488,18	2328582,79	Картометрический метод	0,1	-
1278	-	-	428481,25	2328583,16	Картометрический метод	0,1	-
1279	-	-	428475,74	2328587,42	Картометрический метод	0,1	-
1280	-	-	428473,20	2328593,58	Картометрический метод	0,1	-
1281	-	-	428470,74	2328599,65	Картометрический метод	0,1	-
1282	-	-	428471,71	2328606,81	Картометрический метод	0,1	-
1283	-	-	428475,89	2328611,38	Картометрический метод	0,1	-
1284	-	-	428499,75	2328620,78	Картометрический метод	0,1	-
1285	-	-	428493,77	2328634,85	Картометрический метод	0,1	-
1286	-	-	428479,49	2328629,15	Картометрический метод	0,1	-
1287	-	-	428407,15	2328804,14	Картометрический метод	0,1	-
1288	-	-	428656,24	2328907,45	Картометрический метод	0,1	-
1289	-	-	428653,74	2328916,89	Картометрический метод	0,1	-
1290	-	-	428570,40	2328901,63	Картометрический метод	0,1	-
1291	-	-	428488,30	2328889,96	Картометрический метод	0,1	-
1292	-	-	428429,64	2328870,79	Картометрический метод	0,1	-
1293	-	-	428360,86	2328844,56	Картометрический метод	0,1	-
1294	-	-	428317,81	2328821,68	Картометрический метод	0,1	-
1295	-	-	428293,14	2328811,19	Картометрический метод	0,1	-
1296	-	-	428178,81	2328752,46	Картометрический метод	0,1	-
1297	-	-	428194,02	2328715,58	Картометрический метод	0,1	-
1298	-	-	428351,08	2328780,85	Картометрический метод	0,1	-
1299	-	-	428423,26	2328605,69	Картометрический метод	0,1	-
1300	-	-	428409,39	2328599,98	Картометрический метод	0,1	-
1301	-	-	428415,48	2328586,38	Картометрический метод	0,1	-
1302	-	-	428436,58	2328593,99	Картометрический метод	0,1	-
1303	-	-	428443,39	2328594,97	Картометрический метод	0,1	-

1	2	3	4	5	6	7	8
1304	-	-	428448,61	2328590,57	Картометрический метод	0,1	-
1305	-	-	428450,99	2328584,64	Картометрический метод	0,1	-
1306	-	-	428455,47	2328573,23	Картометрический метод	0,1	-
1307	-	-	428453,39	2328570,73	Картометрический метод	0,1	-
1308	-	-	428447,96	2328566,70	Картометрический метод	0,1	-
1309	-	-	428426,66	2328558,08	Картометрический метод	0,1	-
1310	-	-	428432,12	2328544,70	Картометрический метод	0,1	-
1311	-	-	428446,03	2328550,44	Картометрический метод	0,1	-
1312	-	-	428859,78	2327546,00	Картометрический метод	0,1	-
1313	-	-	428990,78	2327227,95	Картометрический метод	0,1	-
1314	-	-	428993,26	2327222,13	Картометрический метод	0,1	-
1315	-	-	429000,87	2327228,99	Картометрический метод	0,1	-
1316	-	-	429024,94	2327173,37	Картометрический метод	0,1	-
1317	-	-	429014,70	2327171,78	Картометрический метод	0,1	-
1318	-	-	429025,71	2327145,93	Картометрический метод	0,1	-
1319	-	-	429034,99	2327125,76	Картометрический метод	0,1	-
1320	-	-	429045,71	2327127,00	Картометрический метод	0,1	-
1321	-	-	429082,56	2327047,96	Картометрический метод	0,1	-
1322	-	-	429123,24	2326987,00	Картометрический метод	0,1	-
1323	-	-	429137,58	2326971,46	Картометрический метод	0,1	-
1324	-	-	429130,89	2326967,40	Картометрический метод	0,1	-
1325	-	-	429138,35	2326957,76	Картометрический метод	0,1	-
1326	-	-	429195,15	2326899,40	Картометрический метод	0,1	-
1327	-	-	429250,91	2326855,49	Картометрический метод	0,1	-
1328	-	-	429352,25	2326793,47	Картометрический метод	0,1	-
1329	-	-	429497,86	2326735,72	Картометрический метод	0,1	-
1330	-	-	429631,05	2326734,88	Картометрический метод	0,1	-
1331	-	-	429629,44	2326693,09	Картометрический метод	0,1	-
1332	-	-	429772,87	2326685,55	Картометрический метод	0,1	-

1	2	3	4	5	6	7	8
1333	-	-	429877,71	2326679,57	Картометрический метод	0,1	-
1334	-	-	429876,40	2326661,08	Картометрический метод	0,1	-
1335	-	-	429898,42	2326660,57	Картометрический метод	0,1	-
1336	-	-	430062,00	2326668,47	Картометрический метод	0,1	-
1337	-	-	430504,03	2326707,94	Картометрический метод	0,1	-
1338	-	-	430504,91	2326711,74	Картометрический метод	0,1	-
1339	-	-	430627,51	2326721,12	Картометрический метод	0,1	-
1340	-	-	430636,37	2326721,55	Картометрический метод	0,1	-
1341	-	-	430631,21	2326769,80	Картометрический метод	0,1	-
1342	-	-	430701,77	2326775,60	Картометрический метод	0,1	-
1343	-	-	430836,11	2326786,55	Картометрический метод	0,1	-
1344	-	-	430944,46	2326811,71	Картометрический метод	0,1	-
1345	-	-	431070,22	2326827,49	Картометрический метод	0,1	-
1346	-	-	431213,68	2326808,43	Картометрический метод	0,1	-
1347	-	-	431299,24	2326777,11	Картометрический метод	0,1	-
1348	-	-	431379,35	2326732,62	Картометрический метод	0,1	-
1349	-	-	431446,11	2326681,91	Картометрический метод	0,1	-
1350	-	-	431496,34	2326630,35	Картометрический метод	0,1	-
1351	-	-	431543,02	2326569,56	Картометрический метод	0,1	-
1352	-	-	431571,74	2326523,61	Картометрический метод	0,1	-
1353	-	-	431621,40	2326418,88	Картометрический метод	0,1	-
1354	-	-	431732,99	2326137,88	Картометрический метод	0,1	-
1355	-	-	431914,85	2325679,72	Картометрический метод	0,1	-
1356	-	-	432098,28	2325216,33	Картометрический метод	0,1	-
1357	-	-	432281,69	2324753,72	Картометрический метод	0,1	-
1358	-	-	432471,42	2324276,19	Картометрический метод	0,1	-
1359	-	-	432656,77	2323808,54	Картометрический метод	0,1	-
1360	-	-	432831,01	2323368,83	Картометрический метод	0,1	-
1361	-	-	433012,59	2322910,47	Картометрический метод	0,1	-

1	2	3	4	5	6	7	8
1362	-	-	433198,81	2322441,38	Картометрический метод	0,1	-
1363	-	-	433382,99	2321976,29	Картометрический метод	0,1	-
1364	-	-	433420,91	2321885,64	Картометрический метод	0,1	-
1365	-	-	433476,94	2321733,32	Картометрический метод	0,1	-
1366	-	-	433576,86	2321458,10	Картометрический метод	0,1	-
1367	-	-	433704,39	2321143,56	Картометрический метод	0,1	-
1368	-	-	433701,42	2321142,05	Картометрический метод	0,1	-
1369	-	-	433850,54	2320753,52	Картометрический метод	0,1	-
1370	-	-	433856,85	2320756,01	Картометрический метод	0,1	-
1371	-	-	433879,97	2320673,75	Картометрический метод	0,1	-
1372	-	-	433892,86	2320679,18	Картометрический метод	0,1	-
1373	-	-	433942,51	2320535,66	Картометрический метод	0,1	-
1374	-	-	433947,70	2320498,72	Картометрический метод	0,1	-
1375	-	-	433950,05	2320428,88	Картометрический метод	0,1	-
1376	-	-	433948,23	2320383,67	Картометрический метод	0,1	-
1377	-	-	433928,21	2320241,55	Картометрический метод	0,1	-
1378	-	-	433919,99	2320143,94	Картометрический метод	0,1	-
1379	-	-	433952,59	2320140,68	Картометрический метод	0,1	-
1380	-	-	433974,80	2320138,46	Картометрический метод	0,1	-
1381	-	-	434054,70	2320637,09	Картометрический метод	0,1	-
1382	-	-	434162,72	2321293,67	Картометрический метод	0,1	-
1383	-	-	434230,75	2321708,36	Картометрический метод	0,1	-
1384	-	-	434336,69	2322332,88	Картометрический метод	0,1	-
1385	-	-	434353,15	2322332,47	Картометрический метод	0,1	-
1386	-	-	434377,54	2322499,37	Картометрический метод	0,1	-
1387	-	-	434360,93	2322502,73	Картометрический метод	0,1	-
1388	-	-	434363,29	2322513,90	Картометрический метод	0,1	-
1389	-	-	434379,27	2322511,17	Картометрический метод	0,1	-
1390	-	-	434430,18	2322507,05	Картометрический метод	0,1	-

1	2	3	4	5	6	7	8
1391	-	-	434446,27	2322505,74	Картометрический метод	0,1	-
1392	-	-	434516,91	2322571,63	Картометрический метод	0,1	-
1393	-	-	434520,02	2322558,38	Картометрический метод	0,1	-
1394	-	-	434520,68	2322555,56	Картометрический метод	0,1	-
1395	-	-	434512,95	2322540,90	Картометрический метод	0,1	-
1396	-	-	434512,90	2322540,84	Картометрический метод	0,1	-
1397	-	-	434514,22	2322524,25	Картометрический метод	0,1	-
1398	-	-	434522,77	2322498,78	Картометрический метод	0,1	-
1399	-	-	434549,05	2322505,41	Картометрический метод	0,1	-
1400	-	-	434571,57	2322514,68	Картометрический метод	0,1	-
1401	-	-	434571,60	2322514,68	Картометрический метод	0,1	-
1402	-	-	434575,01	2322592,61	Картометрический метод	0,1	-
1403	-	-	434575,41	2322597,04	Картометрический метод	0,1	-
1404	-	-	434575,56	2322600,42	Картометрический метод	0,1	-
1405	-	-	434578,02	2322627,85	Картометрический метод	0,1	-
1406	-	-	434583,85	2322691,66	Картометрический метод	0,1	-
1407	-	-	434587,59	2322732,69	Картометрический метод	0,1	-
1408	-	-	434588,12	2322738,48	Картометрический метод	0,1	-
1409	-	-	434618,69	2322739,13	Картометрический метод	0,1	-
1410	-	-	434618,63	2322744,25	Картометрический метод	0,1	-
1411	-	-	434640,95	2322744,62	Картометрический метод	0,1	-
1412	-	-	434641,75	2322746,86	Картометрический метод	0,1	-
1413	-	-	434645,15	2322746,76	Картометрический метод	0,1	-
1414	-	-	434645,23	2322752,27	Картометрический метод	0,1	-
1415	-	-	434645,83	2322752,22	Картометрический метод	0,1	-
1416	-	-	434647,64	2322751,99	Картометрический метод	0,1	-
1417	-	-	434647,46	2322773,42	Картометрический метод	0,1	-
1418	-	-	434617,22	2322772,53	Картометрический метод	0,1	-
1419	-	-	434589,89	2322772,66	Картометрический метод	0,1	-

1	2	3	4	5	6	7	8
1420	-	-	434616,64	2323169,98	Картометрический метод	0,1	-
1421	-	-	434639,83	2323165,92	Картометрический метод	0,1	-
1422	-	-	434660,00	2323162,28	Картометрический метод	0,1	-
1423	-	-	434681,19	2323158,90	Картометрический метод	0,1	-
1424	-	-	434699,17	2323156,00	Картометрический метод	0,1	-
1425	-	-	435171,25	2323075,00	Картометрический метод	0,1	-
1426	-	-	435164,70	2323039,37	Картометрический метод	0,1	-
1427	-	-	435149,08	2322954,46	Картометрический метод	0,1	-
1428	-	-	435154,86	2322953,55	Картометрический метод	0,1	-
1429	-	-	435176,23	2322950,09	Картометрический метод	0,1	-
1430	-	-	435196,80	2322946,54	Картометрический метод	0,1	-
1431	-	-	435218,48	2322942,89	Картометрический метод	0,1	-
1432	-	-	435240,65	2322939,17	Картометрический метод	0,1	-
1433	-	-	435261,23	2322936,24	Картометрический метод	0,1	-
1434	-	-	435281,75	2322932,76	Картометрический метод	0,1	-
1435	-	-	435303,61	2322928,94	Картометрический метод	0,1	-
1436	-	-	435325,02	2322925,47	Картометрический метод	0,1	-
1437	-	-	435346,46	2322922,33	Картометрический метод	0,1	-
1438	-	-	435367,71	2322918,87	Картометрический метод	0,1	-
1439	-	-	435388,66	2322915,61	Картометрический метод	0,1	-
1440	-	-	435408,06	2322912,95	Картометрический метод	0,1	-
1441	-	-	435426,94	2322909,86	Картометрический метод	0,1	-
1442	-	-	435445,01	2322906,53	Картометрический метод	0,1	-
1443	-	-	435456,99	2322904,68	Картометрический метод	0,1	-
1444	-	-	435467,49	2322902,77	Картометрический метод	0,1	-
1445	-	-	435481,09	2322912,77	Картометрический метод	0,1	-
1446	-	-	435607,93	2323027,26	Картометрический метод	0,1	-
1447	-	-	435767,26	2323182,78	Картометрический метод	0,1	-
1448	-	-	435918,53	2323333,82	Картометрический метод	0,1	-

1	2	3	4	5	6	7	8
1449	-	-	435992,88	2323518,62	Картометрический метод	0,1	-
1450	-	-	436006,80	2323530,19	Картометрический метод	0,1	-
1451	-	-	436046,02	2323434,13	Картометрический метод	0,1	-
1452	-	-	436061,50	2323434,47	Картометрический метод	0,1	-
1453	-	-	436510,70	2323444,19	Картометрический метод	0,1	-
1454	-	-	436515,32	2323444,29	Картометрический метод	0,1	-
1455	-	-	436528,04	2323414,14	Картометрический метод	0,1	-
1456	-	-	436555,92	2323332,63	Картометрический метод	0,1	-
1457	-	-	436555,96	2323332,51	Картометрический метод	0,1	-
1458	-	-	436561,01	2323317,75	Картометрический метод	0,1	-
1459	-	-	436573,24	2323282,04	Картометрический метод	0,1	-
1460	-	-	436593,84	2323221,79	Картометрический метод	0,1	-
1461	-	-	436631,08	2323114,29	Картометрический метод	0,1	-
1462	-	-	436635,30	2323105,58	Картометрический метод	0,1	-
1463	-	-	436639,90	2323107,32	Картометрический метод	0,1	-
1464	-	-	436650,20	2323111,22	Картометрический метод	0,1	-
1465	-	-	436660,49	2323115,11	Картометрический метод	0,1	-
1466	-	-	436683,40	2323125,67	Картометрический метод	0,1	-
1467	-	-	436631,81	2323234,63	Картометрический метод	0,1	-
1468	-	-	436604,50	2323345,71	Картометрический метод	0,1	-
1469	-	-	436679,00	2323359,94	Картометрический метод	0,1	-
1470	-	-	436724,68	2323359,24	Картометрический метод	0,1	-
1471	-	-	436787,06	2323376,68	Картометрический метод	0,1	-
1472	-	-	436799,96	2323340,87	Картометрический метод	0,1	-
1473	-	-	436810,22	2323338,10	Картометрический метод	0,1	-
1474	-	-	436897,75	2323354,92	Картометрический метод	0,1	-
1475	-	-	436915,93	2323230,72	Картометрический метод	0,1	-
1476	-	-	437143,92	2323279,77	Картометрический метод	0,1	-
1477	-	-	437023,51	2323650,58	Картометрический метод	0,1	-

1	2	3	4	5	6	7	8
1478	-	-	437002,58	2323662,84	Картометрический метод	0,1	-
1479	-	-	436864,93	2323620,67	Картометрический метод	0,1	-
1480	-	-	436870,25	2323557,12	Картометрический метод	0,1	-
1481	-	-	436889,56	2323410,66	Картометрический метод	0,1	-
1482	-	-	436600,18	2323357,33	Картометрический метод	0,1	-
1483	-	-	436444,69	2323826,44	Картометрический метод	0,1	-
1484	-	-	436904,63	2323958,83	Картометрический метод	0,1	-
1485	-	-	436910,02	2323960,39	Картометрический метод	0,1	-
1486	-	-	436897,55	2324002,69	Картометрический метод	0,1	-
1487	-	-	436881,51	2324057,13	Картометрический метод	0,1	-
1488	-	-	437360,14	2324201,92	Картометрический метод	0,1	-
1489	-	-	437582,66	2324269,24	Картометрический метод	0,1	-
1490	-	-	437568,01	2324315,60	Картометрический метод	0,1	-
1491	-	-	437470,81	2324662,75	Картометрический метод	0,1	-
1492	-	-	437910,63	2324793,54	Картометрический метод	0,1	-
1493	-	-	437886,76	2324835,33	Картометрический метод	0,1	-
1494	-	-	437813,99	2324932,03	Картометрический метод	0,1	-
1495	-	-	437798,21	2324975,75	Картометрический метод	0,1	-
1496	-	-	437809,11	2324975,39	Картометрический метод	0,1	-
1497	-	-	437810,77	2324975,34	Картометрический метод	0,1	-
1498	-	-	437826,55	2324974,80	Картометрический метод	0,1	-
1499	-	-	437836,31	2324974,46	Картометрический метод	0,1	-
1500	-	-	437851,24	2324973,95	Картометрический метод	0,1	-
1501	-	-	437930,31	2324885,18	Картометрический метод	0,1	-
1502	-	-	437994,56	2324851,35	Картометрический метод	0,1	-
1503	-	-	438004,35	2324820,92	Картометрический метод	0,1	-
1504	-	-	438375,07	2324929,88	Картометрический метод	0,1	-
1505	-	-	438278,61	2324962,11	Картометрический метод	0,1	-
1506	-	-	438237,38	2325067,36	Картометрический метод	0,1	-

1	2	3	4	5	6	7	8
1507	-	-	438215,05	2325124,41	Картометрический метод	0,1	-
1508	-	-	438227,47	2325131,09	Картометрический метод	0,1	-
1509	-	-	438234,31	2325128,88	Картометрический метод	0,1	-
1510	-	-	438234,47	2325134,85	Картометрический метод	0,1	-
1511	-	-	438238,91	2325137,24	Картометрический метод	0,1	-
1512	-	-	438246,34	2325334,24	Картометрический метод	0,1	-
1513	-	-	438247,10	2325354,54	Картометрический метод	0,1	-
1514	-	-	438330,67	2325413,82	Картометрический метод	0,1	-
1515	-	-	438325,49	2325421,98	Картометрический метод	0,1	-
1516	-	-	438320,80	2325430,23	Картометрический метод	0,1	-
1517	-	-	438322,94	2325432,03	Картометрический метод	0,1	-
1518	-	-	438324,75	2325434,65	Картометрический метод	0,1	-
1519	-	-	438328,16	2325436,71	Картометрический метод	0,1	-
1520	-	-	438331,91	2325436,11	Картометрический метод	0,1	-
1521	-	-	438334,87	2325436,15	Картометрический метод	0,1	-
1522	-	-	438355,20	2325445,53	Картометрический метод	0,1	-
1523	-	-	438367,32	2325448,51	Картометрический метод	0,1	-
1524	-	-	438369,01	2325448,44	Картометрический метод	0,1	-
1525	-	-	438589,60	2325647,87	Картометрический метод	0,1	-
1526	-	-	437976,65	2325962,88	Картометрический метод	0,1	-
1527	-	-	437974,91	2326016,60	Картометрический метод	0,1	-
1528	-	-	437930,16	2326055,16	Картометрический метод	0,1	-
1529	-	-	437881,59	2326049,95	Картометрический метод	0,1	-
1530	-	-	437567,91	2326241,15	Картометрический метод	0,1	-
1531	-	-	437354,99	2326300,67	Картометрический метод	0,1	-
1532	-	-	437482,22	2326740,42	Картометрический метод	0,1	-
1533	-	-	437472,29	2326915,06	Картометрический метод	0,1	-
1534	-	-	437466,08	2326931,82	Картометрический метод	0,1	-
1535	-	-	437449,14	2327090,30	Картометрический метод	0,1	-

1	2	3	4	5	6	7	8
1536	-	-	437412,11	2327436,57	Картометрический метод	0,1	-
1537	-	-	437538,89	2327509,22	Картометрический метод	0,1	-
1538	-	-	437568,31	2327557,74	Картометрический метод	0,1	-
1539	-	-	437652,10	2327528,19	Картометрический метод	0,1	-
1540	-	-	437823,93	2327549,50	Картометрический метод	0,1	-
1541	-	-	437996,92	2327570,95	Картометрический метод	0,1	-
1542	-	-	438009,92	2327480,89	Картометрический метод	0,1	-
1543	-	-	438041,43	2327425,33	Картометрический метод	0,1	-
1544	-	-	438270,37	2327405,01	Картометрический метод	0,1	-
1545	-	-	438309,68	2327401,59	Картометрический метод	0,1	-
1546	-	-	438328,26	2327396,63	Картометрический метод	0,1	-
1547	-	-	438359,48	2327387,93	Картометрический метод	0,1	-
1548	-	-	438398,96	2327376,93	Картометрический метод	0,1	-
1549	-	-	438408,81	2327374,19	Картометрический метод	0,1	-
1550	-	-	438416,44	2327392,51	Картометрический метод	0,1	-
1551	-	-	438428,44	2327421,35	Картометрический метод	0,1	-
1552	-	-	438468,85	2327406,92	Картометрический метод	0,1	-
1553	-	-	438454,98	2327361,33	Картометрический метод	0,1	-
1554	-	-	438919,28	2327375,88	Картометрический метод	0,1	-
1555	-	-	439018,72	2327424,36	Картометрический метод	0,1	-
1556	-	-	439103,87	2327470,98	Картометрический метод	0,1	-
1557	-	-	439197,80	2327485,95	Картометрический метод	0,1	-
1558	-	-	439204,76	2327511,09	Картометрический метод	0,1	-
1559	-	-	439208,11	2327521,47	Картометрический метод	0,1	-
1560	-	-	439214,56	2327520,27	Картометрический метод	0,1	-
1561	-	-	439222,46	2327521,43	Картометрический метод	0,1	-
1562	-	-	439220,40	2327511,19	Картометрический метод	0,1	-
1563	-	-	439214,24	2327488,57	Картометрический метод	0,1	-
1564	-	-	439429,27	2327522,85	Картометрический метод	0,1	-

1	2	3	4	5	6	7	8
1565	-	-	439541,19	2327582,13	Картометрический метод	0,1	-
1566	-	-	439644,30	2327608,77	Картометрический метод	0,1	-
1567	-	-	439644,77	2327608,89	Картометрический метод	0,1	-
1568	-	-	439643,17	2327617,51	Картометрический метод	0,1	-
1569	-	-	439642,90	2327618,99	Картометрический метод	0,1	-
1570	-	-	439642,60	2327621,31	Картометрический метод	0,1	-
1571	-	-	439641,55	2327629,41	Картометрический метод	0,1	-
1572	-	-	439641,20	2327632,09	Картометрический метод	0,1	-
1573	-	-	439639,99	2327641,45	Картометрический метод	0,1	-
1574	-	-	439639,67	2327643,88	Картометрический метод	0,1	-
1575	-	-	439638,24	2327654,95	Картометрический метод	0,1	-
1576	-	-	439638,03	2327656,54	Картометрический метод	0,1	-
1577	-	-	439637,76	2327658,64	Картометрический метод	0,1	-
1578	-	-	439637,13	2327662,77	Картометрический метод	0,1	-
1579	-	-	439636,51	2327666,88	Картометрический метод	0,1	-
1580	-	-	439636,09	2327669,64	Картометрический метод	0,1	-
1581	-	-	439631,36	2327700,85	Картометрический метод	0,1	-
1582	-	-	439631,07	2327702,77	Картометрический метод	0,1	-
1583	-	-	439630,86	2327704,12	Картометрический метод	0,1	-
1584	-	-	439630,77	2327704,77	Картометрический метод	0,1	-
1585	-	-	439623,24	2327754,42	Картометрический метод	0,1	-
1586	-	-	439616,13	2327796,21	Картометрический метод	0,1	-
1587	-	-	439570,08	2327787,57	Картометрический метод	0,1	-
1588	-	-	439411,41	2327732,76	Картометрический метод	0,1	-
1589	-	-	439389,29	2327722,53	Картометрический метод	0,1	-
1590	-	-	439274,96	2327693,73	Картометрический метод	0,1	-
1591	-	-	439207,25	2327678,46	Картометрический метод	0,1	-
1592	-	-	439154,55	2327669,88	Картометрический метод	0,1	-
1593	-	-	439084,79	2327661,45	Картометрический метод	0,1	-

1	2	3	4	5	6	7	8
1594	-	-	439032,98	2327652,87	Картометрический метод	0,1	-
1595	-	-	438961,11	2327648,40	Картометрический метод	0,1	-
1596	-	-	438913,32	2327644,56	Картометрический метод	0,1	-
1597	-	-	438846,86	2327647,20	Картометрический метод	0,1	-
1598	-	-	438834,17	2327646,26	Картометрический метод	0,1	-
1599	-	-	438817,02	2327647,63	Картометрический метод	0,1	-
1600	-	-	438803,37	2327648,51	Картометрический метод	0,1	-
1601	-	-	438792,96	2327648,93	Картометрический метод	0,1	-
1602	-	-	438769,44	2327650,45	Картометрический метод	0,1	-
1603	-	-	438740,34	2327651,40	Картометрический метод	0,1	-
1604	-	-	438733,53	2327652,24	Картометрический метод	0,1	-
1605	-	-	438702,36	2327656,03	Картометрический метод	0,1	-
1606	-	-	438698,57	2327657,19	Картометрический метод	0,1	-
1607	-	-	438684,32	2327660,09	Картометрический метод	0,1	-
1608	-	-	438655,19	2327666,13	Картометрический метод	0,1	-
1609	-	-	438651,24	2327664,69	Картометрический метод	0,1	-
1610	-	-	438635,27	2327669,82	Картометрический метод	0,1	-
1611	-	-	438628,16	2327671,86	Картометрический метод	0,1	-
1612	-	-	438623,60	2327671,74	Картометрический метод	0,1	-
1613	-	-	438608,81	2327675,91	Картометрический метод	0,1	-
1614	-	-	438591,80	2327677,98	Картометрический метод	0,1	-
1615	-	-	438574,38	2327682,15	Картометрический метод	0,1	-
1616	-	-	438557,42	2327687,58	Картометрический метод	0,1	-
1617	-	-	438535,88	2327693,49	Картометрический метод	0,1	-
1618	-	-	438507,08	2327702,34	Картометрический метод	0,1	-
1619	-	-	438479,57	2327710,59	Картометрический метод	0,1	-
1620	-	-	438454,22	2327717,55	Картометрический метод	0,1	-
1621	-	-	438386,54	2327737,20	Картометрический метод	0,1	-
1622	-	-	438374,75	2327741,19	Картометрический метод	0,1	-

1	2	3	4	5	6	7	8
1623	-	-	438362,48	2327742,66	Картометрический метод	0,1	-
1624	-	-	438345,47	2327745,24	Картометрический метод	0,1	-
1625	-	-	438322,73	2327748,75	Картометрический метод	0,1	-
1626	-	-	438314,18	2327750,28	Картометрический метод	0,1	-
1627	-	-	438299,72	2327749,71	Картометрический метод	0,1	-
1628	-	-	438272,07	2327750,94	Картометрический метод	0,1	-
1629	-	-	438251,63	2327751,66	Картометрический метод	0,1	-
1630	-	-	438218,72	2327755,08	Картометрический метод	0,1	-
1631	-	-	438197,52	2327757,30	Картометрический метод	0,1	-
1632	-	-	438178,76	2327759,97	Картометрический метод	0,1	-
1633	-	-	438158,16	2327760,36	Картометрический метод	0,1	-
1634	-	-	438150,00	2327761,26	Картометрический метод	0,1	-
1635	-	-	438144,18	2327765,19	Картометрический метод	0,1	-
1636	-	-	438126,72	2327763,45	Картометрический метод	0,1	-
1637	-	-	438109,23	2327766,09	Картометрический метод	0,1	-
1638	-	-	438090,99	2327770,53	Картометрический метод	0,1	-
1639	-	-	438072,80	2327771,73	Картометрический метод	0,1	-
1640	-	-	438044,78	2327776,47	Картометрический метод	0,1	-
1641	-	-	438033,95	2327777,67	Картометрический метод	0,1	-
1642	-	-	438024,44	2327778,78	Картометрический метод	0,1	-
1643	-	-	438013,64	2327780,55	Картометрический метод	0,1	-
1644	-	-	438004,01	2327783,73	Картометрический метод	0,1	-
1645	-	-	437997,14	2327785,56	Картометрический метод	0,1	-
1646	-	-	437991,08	2327786,43	Картометрический метод	0,1	-
1647	-	-	437988,98	2327786,04	Картометрический метод	0,1	-
1648	-	-	437984,78	2327786,34	Картометрический метод	0,1	-
1649	-	-	437980,07	2327786,73	Картометрический метод	0,1	-
1650	-	-	437976,98	2327787,93	Картометрический метод	0,1	-
1651	-	-	437975,13	2327789,88	Картометрический метод	0,1	-

1	2	3	4	5	6	7	8
1652	-	-	437973,05	2327790,63	Картометрический метод	0,1	-
1653	-	-	437970,74	2327790,69	Картометрический метод	0,1	-
1654	-	-	437968,38	2327789,43	Картометрический метод	0,1	-
1655	-	-	437966,76	2327788,02	Картометрический метод	0,1	-
1656	-	-	437964,08	2327787,93	Картометрический метод	0,1	-
1657	-	-	437960,57	2327789,94	Картометрический метод	0,1	-
1658	-	-	437959,20	2327790,42	Картометрический метод	0,1	-
1659	-	-	437954,54	2327790,27	Картометрический метод	0,1	-
1660	-	-	437951,94	2327790,48	Картометрический метод	0,1	-
1661	-	-	437945,39	2327793,30	Картометрический метод	0,1	-
1662	-	-	437943,15	2327794,53	Картометрический метод	0,1	-
1663	-	-	437940,92	2327794,86	Картометрический метод	0,1	-
1664	-	-	437933,93	2327794,41	Картометрический метод	0,1	-
1665	-	-	437927,12	2327794,56	Картометрический метод	0,1	-
1666	-	-	437924,99	2327794,17	Картометрический метод	0,1	-
1667	-	-	437922,29	2327793,12	Картометрический метод	0,1	-
1668	-	-	437917,26	2327792,37	Картометрический метод	0,1	-
1669	-	-	437908,97	2327792,31	Картометрический метод	0,1	-
1670	-	-	437895,90	2327792,31	Картометрический метод	0,1	-
1671	-	-	437890,59	2327791,98	Картометрический метод	0,1	-
1672	-	-	437887,19	2327791,47	Картометрический метод	0,1	-
1673	-	-	437883,81	2327790,45	Картометрический метод	0,1	-
1674	-	-	437881,97	2327789,34	Картометрический метод	0,1	-
1675	-	-	437879,46	2327787,63	Картометрический метод	0,1	-
1676	-	-	437877,68	2327785,35	Картометрический метод	0,1	-
1677	-	-	437874,90	2327784,54	Картометрический метод	0,1	-
1678	-	-	437872,13	2327784,09	Картометрический метод	0,1	-
1679	-	-	437869,08	2327784,30	Картометрический метод	0,1	-
1680	-	-	437861,69	2327783,31	Картометрический метод	0,1	-

1	2	3	4	5	6	7	8
1681	-	-	437855,34	2327782,89	Картометрический метод	0,1	-
1682	-	-	437839,31	2327782,71	Картометрический метод	0,1	-
1683	-	-	437832,18	2327782,50	Картометрический метод	0,1	-
1684	-	-	437822,54	2327782,11	Картометрический метод	0,1	-
1685	-	-	437814,17	2327781,72	Картометрический метод	0,1	-
1686	-	-	437799,69	2327780,49	Картометрический метод	0,1	-
1687	-	-	437792,25	2327779,83	Картометрический метод	0,1	-
1688	-	-	437786,63	2327779,53	Картометрический метод	0,1	-
1689	-	-	437774,30	2327778,81	Картометрический метод	0,1	-
1690	-	-	437764,58	2327777,34	Картометрический метод	0,1	-
1691	-	-	437759,36	2327777,97	Картометрический метод	0,1	-
1692	-	-	437754,26	2327777,79	Картометрический метод	0,1	-
1693	-	-	437748,95	2327777,31	Картометрический метод	0,1	-
1694	-	-	437742,81	2327776,77	Картометрический метод	0,1	-
1695	-	-	437735,60	2327775,99	Картометрический метод	0,1	-
1696	-	-	437731,37	2327775,36	Картометрический метод	0,1	-
1697	-	-	437723,21	2327775,30	Картометрический метод	0,1	-
1698	-	-	437715,50	2327774,94	Картометрический метод	0,1	-
1699	-	-	437702,58	2327773,89	Картометрический метод	0,1	-
1700	-	-	437688,27	2327773,02	Картометрический метод	0,1	-
1701	-	-	437683,02	2327772,39	Картометрический метод	0,1	-
1702	-	-	437679,29	2327771,76	Картометрический метод	0,1	-
1703	-	-	437675,81	2327771,52	Картометрический метод	0,1	-
1704	-	-	437673,09	2327771,94	Картометрический метод	0,1	-
1705	-	-	437670,11	2327772,15	Картометрический метод	0,1	-
1706	-	-	437666,61	2327771,79	Картометрический метод	0,1	-
1707	-	-	437661,59	2327770,26	Картометрический метод	0,1	-
1708	-	-	437657,31	2327770,35	Картометрический метод	0,1	-
1709	-	-	437653,64	2327769,93	Картометрический метод	0,1	-

1	2	3	4	5	6	7	8
1710	-	-	437647,08	2327769,18	Картометрический метод	0,1	-
1711	-	-	437642,85	2327768,91	Картометрический метод	0,1	-
1712	-	-	437634,32	2327769,57	Картометрический метод	0,1	-
1713	-	-	437628,75	2327769,30	Картометрический метод	0,1	-
1714	-	-	437622,50	2327770,38	Картометрический метод	0,1	-
1715	-	-	437616,24	2327771,16	Картометрический метод	0,1	-
1716	-	-	437613,87	2327770,08	Картометрический метод	0,1	-
1717	-	-	437611,92	2327768,82	Картометрический метод	0,1	-
1718	-	-	437609,00	2327768,61	Картометрический метод	0,1	-
1719	-	-	437606,07	2327768,70	Картометрический метод	0,1	-
1720	-	-	437603,75	2327768,79	Картометрический метод	0,1	-
1721	-	-	437601,50	2327768,13	Картометрический метод	0,1	-
1722	-	-	437599,04	2327767,38	Картометрический метод	0,1	-
1723	-	-	437595,24	2327767,35	Картометрический метод	0,1	-
1724	-	-	437592,11	2327768,34	Картометрический метод	0,1	-
1725	-	-	437589,62	2327767,56	Картометрический метод	0,1	-
1726	-	-	437586,83	2327766,90	Картометрический метод	0,1	-
1727	-	-	437583,38	2327766,75	Картометрический метод	0,1	-
1728	-	-	437580,17	2327766,87	Картометрический метод	0,1	-
1729	-	-	437577,68	2327767,02	Картометрический метод	0,1	-
1730	-	-	437576,84	2327767,83	Картометрический метод	0,1	-
1731	-	-	437576,36	2327770,08	Картометрический метод	0,1	-
1732	-	-	437575,55	2327770,95	Картометрический метод	0,1	-
1733	-	-	437573,64	2327770,86	Картометрический метод	0,1	-
1734	-	-	437570,76	2327769,63	Картометрический метод	0,1	-
1735	-	-	437566,85	2327767,83	Картометрический метод	0,1	-
1736	-	-	437564,69	2327769,06	Картометрический метод	0,1	-
1737	-	-	437559,84	2327768,28	Картометрический метод	0,1	-
1738	-	-	437555,39	2327765,79	Картометрический метод	0,1	-

1	2	3	4	5	6	7	8
1739	-	-	437551,67	2327766,12	Картометрический метод	0,1	-
1740	-	-	437540,27	2327765,52	Картометрический метод	0,1	-
1741	-	-	437531,04	2327765,16	Картометрический метод	0,1	-
1742	-	-	437523,69	2327764,26	Картометрический метод	0,1	-
1743	-	-	437516,21	2327764,62	Картометрический метод	0,1	-
1744	-	-	437509,95	2327765,31	Картометрический метод	0,1	-
1745	-	-	437504,48	2327764,95	Картометрический метод	0,1	-
1746	-	-	437497,71	2327765,01	Картометрический метод	0,1	-
1747	-	-	437492,25	2327764,98	Картометрический метод	0,1	-
1748	-	-	437487,83	2327765,91	Картометрический метод	0,1	-
1749	-	-	437481,38	2327766,78	Картометрический метод	0,1	-
1750	-	-	437477,67	2327766,72	Картометрический метод	0,1	-
1751	-	-	437474,45	2327765,79	Картометрический метод	0,1	-
1752	-	-	437471,00	2327765,46	Картометрический метод	0,1	-
1753	-	-	437468,34	2327766,36	Картометрический метод	0,1	-
1754	-	-	437463,95	2327765,76	Картометрический метод	0,1	-
1755	-	-	437458,16	2327766,06	Картометрический метод	0,1	-
1756	-	-	437449,67	2327766,42	Картометрический метод	0,1	-
1757	-	-	437443,10	2327767,02	Картометрический метод	0,1	-
1758	-	-	437436,62	2327767,11	Картометрический метод	0,1	-
1759	-	-	437427,48	2327768,10	Картометрический метод	0,1	-
1760	-	-	437413,08	2327768,76	Картометрический метод	0,1	-
1761	-	-	437404,10	2327770,29	Картометрический метод	0,1	-
1762	-	-	437398,10	2327770,47	Картометрический метод	0,1	-
1763	-	-	437391,56	2327769,69	Картометрический метод	0,1	-
1764	-	-	437385,53	2327770,65	Картометрический метод	0,1	-
1765	-	-	437380,13	2327772,27	Картометрический метод	0,1	-
1766	-	-	437372,72	2327772,48	Картометрический метод	0,1	-
1767	-	-	437368,14	2327773,35	Картометрический метод	0,1	-

1	2	3	4	5	6	7	8
1768	-	-	437362,13	2327774,49	Картометрический метод	0,1	-
1769	-	-	437359,16	2327774,52	Картометрический метод	0,1	-
1770	-	-	437355,77	2327773,11	Картометрический метод	0,1	-
1771	-	-	437349,84	2327772,03	Картометрический метод	0,1	-
1772	-	-	437343,06	2327771,43	Картометрический метод	0,1	-
1773	-	-	437331,75	2327772,06	Картометрический метод	0,1	-
1774	-	-	437317,40	2327773,08	Картометрический метод	0,1	-
1775	-	-	437310,84	2327774,58	Картометрический метод	0,1	-
1776	-	-	437307,65	2327774,70	Картометрический метод	0,1	-
1777	-	-	437302,83	2327775,81	Картометрический метод	0,1	-
1778	-	-	437299,17	2327777,01	Картометрический метод	0,1	-
1779	-	-	437294,75	2327779,41	Картометрический метод	0,1	-
1780	-	-	437292,47	2327781,15	Картометрический метод	0,1	-
1781	-	-	437289,26	2327780,31	Картометрический метод	0,1	-
1782	-	-	437281,58	2327780,79	Картометрический метод	0,1	-
1783	-	-	437271,92	2327782,32	Картометрический метод	0,1	-
1784	-	-	437263,89	2327782,83	Картометрический метод	0,1	-
1785	-	-	437256,41	2327783,55	Картометрический метод	0,1	-
1786	-	-	437248,40	2327782,50	Картометрический метод	0,1	-
1787	-	-	437239,70	2327783,52	Картометрический метод	0,1	-
1788	-	-	437232,29	2327782,44	Картометрический метод	0,1	-
1789	-	-	437225,36	2327782,02	Картометрический метод	0,1	-
1790	-	-	437212,97	2327782,56	Картометрический метод	0,1	-
1791	-	-	437203,46	2327783,37	Картометрический метод	0,1	-
1792	-	-	437192,10	2327785,50	Картометрический метод	0,1	-
1793	-	-	437183,07	2327785,71	Картометрический метод	0,1	-
1794	-	-	437176,88	2327786,13	Картометрический метод	0,1	-
1795	-	-	437172,42	2327787,00	Картометрический метод	0,1	-
1796	-	-	437156,33	2327790,09	Картометрический метод	0,1	-

1	2	3	4	5	6	7	8
1797	-	-	437149,97	2327793,09	Картометрический метод	0,1	-
1798	-	-	437142,74	2327795,52	Картометрический метод	0,1	-
1799	-	-	437138,19	2327796,63	Картометрический метод	0,1	-
1800	-	-	437131,58	2327795,04	Картометрический метод	0,1	-
1801	-	-	437123,51	2327795,76	Картометрический метод	0,1	-
1802	-	-	437111,18	2327797,05	Картометрический метод	0,1	-
1803	-	-	437096,63	2327798,79	Картометрический метод	0,1	-
1804	-	-	437090,49	2327798,28	Картометрический метод	0,1	-
1805	-	-	437083,38	2327798,10	Картометрический метод	0,1	-
1806	-	-	437074,68	2327799,87	Картометрический метод	0,1	-
1807	-	-	437062,61	2327801,19	Картометрический метод	0,1	-
1808	-	-	437054,36	2327800,68	Картометрический метод	0,1	-
1809	-	-	437036,36	2327802,75	Картометрический метод	0,1	-
1810	-	-	437026,07	2327803,56	Картометрический метод	0,1	-
1811	-	-	437000,18	2327804,58	Картометрический метод	0,1	-
1812	-	-	436990,19	2327804,55	Картометрический метод	0,1	-
1813	-	-	436980,81	2327805,42	Картометрический метод	0,1	-
1814	-	-	436975,46	2327806,26	Картометрический метод	0,1	-
1815	-	-	436974,59	2327807,43	Картометрический метод	0,1	-
1816	-	-	436974,56	2327809,08	Картометрический метод	0,1	-
1817	-	-	436973,90	2327808,75	Картометрический метод	0,1	-
1818	-	-	436972,97	2327807,73	Картометрический метод	0,1	-
1819	-	-	436969,70	2327806,89	Картометрический метод	0,1	-
1820	-	-	436965,86	2327808,12	Картометрический метод	0,1	-
1821	-	-	436960,55	2327808,48	Картометрический метод	0,1	-
1822	-	-	436954,10	2327809,29	Картометрический метод	0,1	-
1823	-	-	436945,79	2327810,22	Картометрический метод	0,1	-
1824	-	-	436936,97	2327811,21	Картометрический метод	0,1	-
1825	-	-	436933,31	2327811,48	Картометрический метод	0,1	-

1	2	3	4	5	6	7	8
1826	-	-	436927,52	2327811,24	Картометрический метод	0,1	-
1827	-	-	436925,88	2327811,63	Картометрический метод	0,1	-
1828	-	-	436923,44	2327811,51	Картометрический метод	0,1	-
1829	-	-	436920,92	2327812,08	Картометрический метод	0,1	-
1830	-	-	436918,76	2327812,65	Картометрический метод	0,1	-
1831	-	-	436915,07	2327813,19	Картометрический метод	0,1	-
1832	-	-	436911,27	2327812,65	Картометрический метод	0,1	-
1833	-	-	436907,22	2327812,02	Картометрический метод	0,1	-
1834	-	-	436902,86	2327811,36	Картометрический метод	0,1	-
1835	-	-	436898,96	2327810,76	Картометрический метод	0,1	-
1836	-	-	436896,17	2327811,12	Картометрический метод	0,1	-
1837	-	-	436892,90	2327811,81	Картометрический метод	0,1	-
1838	-	-	436889,45	2327812,71	Картометрический метод	0,1	-
1839	-	-	436884,98	2327812,77	Картометрический метод	0,1	-
1840	-	-	436881,54	2327812,86	Картометрический метод	0,1	-
1841	-	-	436873,16	2327812,41	Картометрический метод	0,1	-
1842	-	-	436867,43	2327812,20	Картометрический метод	0,1	-
1843	-	-	436860,47	2327812,98	Картометрический метод	0,1	-
1844	-	-	436857,44	2327814,12	Картометрический метод	0,1	-
1845	-	-	436854,95	2327815,59	Картометрический метод	0,1	-
1846	-	-	436852,80	2327816,28	Картометрический метод	0,1	-
1847	-	-	436850,93	2327815,83	Картометрический метод	0,1	-
1848	-	-	436848,27	2327814,12	Картометрический метод	0,1	-
1849	-	-	436846,49	2327813,40	Картометрический метод	0,1	-
1850	-	-	436842,00	2327813,43	Картометрический метод	0,1	-
1851	-	-	436838,25	2327813,79	Картометрический метод	0,1	-
1852	-	-	436833,89	2327814,24	Картометрический метод	0,1	-
1853	-	-	436829,55	2327814,48	Картометрический метод	0,1	-
1854	-	-	436824,74	2327814,81	Картометрический метод	0,1	-

1	2	3	4	5	6	7	8
1855	-	-	436819,50	2327814,72	Картометрический метод	0,1	-
1856	-	-	436813,64	2327814,42	Картометрический метод	0,1	-
1857	-	-	436809,50	2327814,39	Картометрический метод	0,1	-
1858	-	-	436806,74	2327815,53	Картометрический метод	0,1	-
1859	-	-	436804,19	2327816,64	Картометрический метод	0,1	-
1860	-	-	436801,58	2327817,57	Картометрический метод	0,1	-
1861	-	-	436799,10	2327817,51	Картометрический метод	0,1	-
1862	-	-	436796,16	2327816,79	Картометрический метод	0,1	-
1863	-	-	436791,74	2327816,07	Картометрический метод	0,1	-
1864	-	-	436778,07	2327815,14	Картометрический метод	0,1	-
1865	-	-	436774,91	2327815,17	Картометрический метод	0,1	-
1866	-	-	436770,77	2327814,87	Картометрический метод	0,1	-
1867	-	-	436767,21	2327814,48	Картометрический метод	0,1	-
1868	-	-	436763,42	2327813,16	Картометрический метод	0,1	-
1869	-	-	436760,67	2327813,10	Картометрический метод	0,1	-
1870	-	-	436757,27	2327815,17	Картометрический метод	0,1	-
1871	-	-	436754,72	2327814,93	Картометрический метод	0,1	-
1872	-	-	436750,70	2327814,75	Картометрический метод	0,1	-
1873	-	-	436746,53	2327814,69	Картометрический метод	0,1	-
1874	-	-	436742,25	2327814,60	Картометрический метод	0,1	-
1875	-	-	436733,21	2327815,62	Картометрический метод	0,1	-
1876	-	-	436730,40	2327816,43	Картометрический метод	0,1	-
1877	-	-	436728,36	2327816,88	Картометрический метод	0,1	-
1878	-	-	436722,98	2327816,88	Картометрический метод	0,1	-
1879	-	-	436718,06	2327817,66	Картометрический метод	0,1	-
1880	-	-	436714,02	2327817,03	Картометрический метод	0,1	-
1881	-	-	436708,67	2327816,52	Картометрический метод	0,1	-
1882	-	-	436706,85	2327816,97	Картометрический метод	0,1	-
1883	-	-	436703,67	2327816,52	Картометрический метод	0,1	-

1	2	3	4	5	6	7	8
1884	-	-	436700,51	2327817,75	Картометрический метод	0,1	-
1885	-	-	436695,84	2327817,36	Картометрический метод	0,1	-
1886	-	-	436693,20	2327816,94	Картометрический метод	0,1	-
1887	-	-	436690,02	2327817,87	Картометрический метод	0,1	-
1888	-	-	436686,03	2327819,43	Картометрический метод	0,1	-
1889	-	-	436681,52	2327820,93	Картометрический метод	0,1	-
1890	-	-	436676,73	2327821,02	Картометрический метод	0,1	-
1891	-	-	436673,42	2327821,17	Картометрический метод	0,1	-
1892	-	-	436670,00	2327820,06	Картометрический метод	0,1	-
1893	-	-	436668,11	2327819,13	Картометрический метод	0,1	-
1894	-	-	436666,16	2327818,92	Картометрический метод	0,1	-
1895	-	-	436663,17	2327819,34	Картометрический метод	0,1	-
1896	-	-	436660,08	2327819,79	Картометрический метод	0,1	-
1897	-	-	436654,58	2327820,39	Картометрический метод	0,1	-
1898	-	-	436652,93	2327819,94	Картометрический метод	0,1	-
1899	-	-	436649,73	2327819,10	Картометрический метод	0,1	-
1900	-	-	436647,41	2327821,23	Картометрический метод	0,1	-
1901	-	-	436645,65	2327821,92	Картометрический метод	0,1	-
1902	-	-	436643,34	2327822,13	Картометрический метод	0,1	-
1903	-	-	436641,30	2327822,40	Картометрический метод	0,1	-
1904	-	-	436638,02	2327822,88	Картометрический метод	0,1	-
1905	-	-	436635,54	2327821,71	Картометрический метод	0,1	-
1906	-	-	436632,23	2327821,68	Картометрический метод	0,1	-
1907	-	-	436630,04	2327821,14	Картометрический метод	0,1	-
1908	-	-	436627,86	2327820,54	Картометрический метод	0,1	-
1909	-	-	436626,86	2327821,80	Картометрический метод	0,1	-
1910	-	-	436625,45	2327821,86	Картометрический метод	0,1	-
1911	-	-	436623,42	2327821,29	Картометрический метод	0,1	-
1912	-	-	436620,65	2327821,53	Картометрический метод	0,1	-

1	2	3	4	5	6	7	8
1913	-	-	436618,71	2327821,59	Картометрический метод	0,1	-
1914	-	-	436616,69	2327821,26	Картометрический метод	0,1	-
1915	-	-	436614,63	2327821,20	Картометрический метод	0,1	-
1916	-	-	436612,61	2327821,59	Картометрический метод	0,1	-
1917	-	-	436610,46	2327821,83	Картометрический метод	0,1	-
1918	-	-	436608,26	2327821,98	Картометрический метод	0,1	-
1919	-	-	436605,17	2327822,16	Картометрический метод	0,1	-
1920	-	-	436600,64	2327823,09	Картометрический метод	0,1	-
1921	-	-	436597,77	2327823,57	Картометрический метод	0,1	-
1922	-	-	436595,52	2327823,78	Картометрический метод	0,1	-
1923	-	-	436591,52	2327824,74	Картометрический метод	0,1	-
1924	-	-	436584,99	2327826,54	Картометрический метод	0,1	-
1925	-	-	436584,83	2327826,60	Картометрический метод	0,1	-
1926	-	-	436580,60	2327827,14	Картометрический метод	0,1	-
1927	-	-	436577,94	2327827,35	Картометрический метод	0,1	-
1928	-	-	436574,69	2327827,50	Картометрический метод	0,1	-
1929	-	-	436572,15	2327828,19	Картометрический метод	0,1	-
1930	-	-	436567,97	2327828,61	Картометрический метод	0,1	-
1931	-	-	436565,73	2327829,03	Картометрический метод	0,1	-
1932	-	-	436563,08	2327829,24	Картометрический метод	0,1	-
1933	-	-	436559,93	2327829,39	Картометрический метод	0,1	-
1934	-	-	436556,84	2327829,30	Картометрический метод	0,1	-
1935	-	-	436554,35	2327829,96	Картометрический метод	0,1	-
1936	-	-	436552,52	2327830,38	Картометрический метод	0,1	-
1937	-	-	436549,89	2327830,32	Картометрический метод	0,1	-
1938	-	-	436547,61	2327829,72	Картометрический метод	0,1	-
1939	-	-	436544,57	2327828,64	Картометрический метод	0,1	-
1940	-	-	436542,08	2327828,16	Картометрический метод	0,1	-
1941	-	-	436539,72	2327828,10	Картометрический метод	0,1	-

1	2	3	4	5	6	7	8
1942	-	-	436537,65	2327828,82	Картометрический метод	0,1	-
1943	-	-	436534,67	2327829,42	Картометрический метод	0,1	-
1944	-	-	436531,22	2327829,51	Картометрический метод	0,1	-
1945	-	-	436528,50	2327829,21	Картометрический метод	0,1	-
1946	-	-	436526,31	2327829,45	Картометрический метод	0,1	-
1947	-	-	436522,20	2327830,95	Картометрический метод	0,1	-
1948	-	-	436518,51	2327831,76	Картометрический метод	0,1	-
1949	-	-	436515,68	2327832,12	Картометрический метод	0,1	-
1950	-	-	436512,81	2327831,67	Картометрический метод	0,1	-
1951	-	-	436509,92	2327830,71	Картометрический метод	0,1	-
1952	-	-	436505,79	2327831,88	Картометрический метод	0,1	-
1953	-	-	436501,94	2327833,56	Картометрический метод	0,1	-
1954	-	-	436499,73	2327834,52	Картометрический метод	0,1	-
1955	-	-	436496,75	2327834,01	Картометрический метод	0,1	-
1956	-	-	436493,66	2327833,08	Картометрический метод	0,1	-
1957	-	-	436490,84	2327832,99	Картометрический метод	0,1	-
1958	-	-	436484,12	2327833,98	Картометрический метод	0,1	-
1959	-	-	436479,96	2327834,70	Картометрический метод	0,1	-
1960	-	-	436467,05	2327836,86	Картометрический метод	0,1	-
1961	-	-	436464,62	2327837,16	Картометрический метод	0,1	-
1962	-	-	436458,90	2327837,19	Картометрический метод	0,1	-
1963	-	-	436454,06	2327837,28	Картометрический метод	0,1	-
1964	-	-	436448,76	2327837,46	Картометрический метод	0,1	-
1965	-	-	436442,19	2327837,67	Картометрический метод	0,1	-
1966	-	-	436438,68	2327838,00	Картометрический метод	0,1	-
1967	-	-	436433,57	2327838,99	Картометрический метод	0,1	-
1968	-	-	436430,48	2327839,50	Картометрический метод	0,1	-
1969	-	-	436424,97	2327839,53	Картометрический метод	0,1	-
1970	-	-	436421,63	2327839,11	Картометрический метод	0,1	-

1	2	3	4	5	6	7	8
1971	-	-	436418,12	2327839,11	Картометрический метод	0,1	-
1972	-	-	436414,82	2327839,35	Картометрический метод	0,1	-
1973	-	-	436411,19	2327839,53	Картометрический метод	0,1	-
1974	-	-	436407,89	2327839,68	Картометрический метод	0,1	-
1975	-	-	436404,96	2327839,53	Картометрический метод	0,1	-
1976	-	-	436403,01	2327843,13	Картометрический метод	0,1	-
1977	-	-	436399,49	2327842,98	Картометрический метод	0,1	-
1978	-	-	436394,37	2327841,69	Картометрический метод	0,1	-
1979	-	-	436389,29	2327841,00	Картометрический метод	0,1	-
1980	-	-	436385,63	2327841,24	Картометрический метод	0,1	-
1981	-	-	436382,45	2327841,93	Картометрический метод	0,1	-
1982	-	-	436378,94	2327842,44	Картометрический метод	0,1	-
1983	-	-	436372,10	2327842,86	Картометрический метод	0,1	-
1984	-	-	436368,80	2327843,37	Картометрический метод	0,1	-
1985	-	-	436364,64	2327844,03	Картометрический метод	0,1	-
1986	-	-	436360,07	2327843,88	Картометрический метод	0,1	-
1987	-	-	436354,82	2327844,99	Картометрический метод	0,1	-
1988	-	-	436350,95	2327846,49	Картометрический метод	0,1	-
1989	-	-	436344,72	2327846,70	Картометрический метод	0,1	-
1990	-	-	436340,15	2327847,75	Картометрический метод	0,1	-
1991	-	-	436334,37	2327848,74	Картометрический метод	0,1	-
1992	-	-	436329,02	2327849,13	Картометрический метод	0,1	-
1993	-	-	436324,50	2327848,74	Картометрический метод	0,1	-
1994	-	-	436317,84	2327849,58	Картометрический метод	0,1	-
1995	-	-	436312,44	2327850,03	Картометрический метод	0,1	-
1996	-	-	436305,81	2327850,21	Картометрический метод	0,1	-
1997	-	-	436300,44	2327850,84	Картометрический метод	0,1	-
1998	-	-	436298,39	2327851,62	Картометрический метод	0,1	-
1999	-	-	436295,19	2327852,58	Картометрический метод	0,1	-

1	2	3	4	5	6	7	8
2000	-	-	436292,45	2327853,21	Картометрический метод	0,1	-
2001	-	-	436287,96	2327853,30	Картометрический метод	0,1	-
2002	-	-	436282,80	2327853,60	Картометрический метод	0,1	-
2003	-	-	436280,09	2327853,87	Картометрический метод	0,1	-
2004	-	-	436276,61	2327855,04	Картометрический метод	0,1	-
2005	-	-	436273,68	2327854,65	Картометрический метод	0,1	-
2006	-	-	436270,91	2327854,20	Картометрический метод	0,1	-
2007	-	-	436267,41	2327855,31	Картометрический метод	0,1	-
2008	-	-	436260,41	2327855,58	Картометрический метод	0,1	-
2009	-	-	436256,45	2327855,34	Картометрический метод	0,1	-
2010	-	-	436250,91	2327856,24	Картометрический метод	0,1	-
2011	-	-	436248,35	2327857,26	Картометрический метод	0,1	-
2012	-	-	436244,63	2327858,13	Картометрический метод	0,1	-
2013	-	-	436241,16	2327858,28	Картометрический метод	0,1	-
2014	-	-	436237,49	2327858,46	Картометрический метод	0,1	-
2015	-	-	436233,84	2327859,63	Картометрический метод	0,1	-
2016	-	-	436231,31	2327861,49	Картометрический метод	0,1	-
2017	-	-	436226,18	2327861,64	Картометрический метод	0,1	-
2018	-	-	436223,58	2327861,55	Картометрический метод	0,1	-
2019	-	-	436220,76	2327861,82	Картометрический метод	0,1	-
2020	-	-	436217,57	2327862,81	Картометрический метод	0,1	-
2021	-	-	436215,20	2327863,41	Картометрический метод	0,1	-
2022	-	-	436211,51	2327863,68	Картометрический метод	0,1	-
2023	-	-	436206,89	2327864,91	Картометрический метод	0,1	-
2024	-	-	436202,97	2327865,36	Картометрический метод	0,1	-
2025	-	-	436199,51	2327865,51	Картометрический метод	0,1	-
2026	-	-	436196,94	2327866,41	Картометрический метод	0,1	-
2027	-	-	436192,49	2327867,40	Картометрический метод	0,1	-
2028	-	-	436186,88	2327867,76	Картометрический метод	0,1	-

1	2	3	4	5	6	7	8
2029	-	-	436181,58	2327867,49	Картометрический метод	0,1	-
2030	-	-	436178,16	2327867,34	Картометрический метод	0,1	-
2031	-	-	436175,16	2327867,19	Картометрический метод	0,1	-
2032	-	-	436170,86	2327868,33	Картометрический метод	0,1	-
2033	-	-	436167,44	2327869,29	Картометрический метод	0,1	-
2034	-	-	436162,97	2327869,47	Картометрический метод	0,1	-
2035	-	-	436160,96	2327870,28	Картометрический метод	0,1	-
2036	-	-	436154,16	2327871,48	Картометрический метод	0,1	-
2037	-	-	436148,30	2327872,38	Картометрический метод	0,1	-
2038	-	-	436139,03	2327873,64	Картометрический метод	0,1	-
2039	-	-	436126,41	2327875,35	Картометрический метод	0,1	-
2040	-	-	436121,31	2327875,95	Картометрический метод	0,1	-
2041	-	-	436113,77	2327877,03	Картометрический метод	0,1	-
2042	-	-	436109,94	2327878,14	Картометрический метод	0,1	-
2043	-	-	436107,06	2327878,32	Картометрический метод	0,1	-
2044	-	-	436104,63	2327878,65	Картометрический метод	0,1	-
2045	-	-	436102,32	2327879,73	Картометрический метод	0,1	-
2046	-	-	436100,72	2327880,69	Картометрический метод	0,1	-
2047	-	-	436097,48	2327882,67	Картометрический метод	0,1	-
2048	-	-	436094,63	2327883,60	Картометрический метод	0,1	-
2049	-	-	436091,30	2327884,50	Картометрический метод	0,1	-
2050	-	-	436087,31	2327884,95	Картометрический метод	0,1	-
2051	-	-	436083,95	2327884,95	Картометрический метод	0,1	-
2052	-	-	436079,87	2327885,52	Картометрический метод	0,1	-
2053	-	-	436075,86	2327885,22	Картометрический метод	0,1	-
2054	-	-	436072,67	2327884,95	Картометрический метод	0,1	-
2055	-	-	436070,55	2327885,82	Картометрический метод	0,1	-
2056	-	-	436068,24	2327886,63	Картометрический метод	0,1	-
2057	-	-	436065,56	2327886,45	Картометрический метод	0,1	-

1	2	3	4	5	6	7	8
2058	-	-	436062,53	2327886,60	Картометрический метод	0,1	-
2059	-	-	436059,68	2327888,04	Картометрический метод	0,1	-
2060	-	-	436057,55	2327888,64	Картометрический метод	0,1	-
2061	-	-	436054,46	2327889,75	Картометрический метод	0,1	-
2062	-	-	436050,41	2327891,19	Картометрический метод	0,1	-
2063	-	-	436046,70	2327891,28	Картометрический метод	0,1	-
2064	-	-	436042,88	2327891,88	Картометрический метод	0,1	-
2065	-	-	436040,33	2327892,66	Картометрический метод	0,1	-
2066	-	-	436038,71	2327893,35	Картометрический метод	0,1	-
2067	-	-	436037,03	2327894,37	Картометрический метод	0,1	-
2068	-	-	436034,60	2327894,07	Картометрический метод	0,1	-
2069	-	-	436032,78	2327894,64	Картометрический метод	0,1	-
2070	-	-	436026,29	2327895,42	Картометрический метод	0,1	-
2071	-	-	436023,38	2327896,32	Картометрический метод	0,1	-
2072	-	-	436021,02	2327897,07	Картометрический метод	0,1	-
2073	-	-	436017,35	2327897,58	Картометрический метод	0,1	-
2074	-	-	436012,40	2327899,44	Картометрический метод	0,1	-
2075	-	-	436004,67	2327901,48	Картометрический метод	0,1	-
2076	-	-	436002,32	2327902,56	Картометрический метод	0,1	-
2077	-	-	435998,00	2327904,60	Картометрический метод	0,1	-
2078	-	-	435995,60	2327906,01	Картометрический метод	0,1	-
2079	-	-	435992,09	2327906,10	Картометрический метод	0,1	-
2080	-	-	435988,53	2327906,22	Картометрический метод	0,1	-
2081	-	-	435984,50	2327905,23	Картометрический метод	0,1	-
2082	-	-	435979,11	2327904,48	Картометрический метод	0,1	-
2083	-	-	435972,02	2327904,21	Картометрический метод	0,1	-
2084	-	-	435964,44	2327904,42	Картометрический метод	0,1	-
2085	-	-	435952,08	2327907,45	Картометрический метод	0,1	-
2086	-	-	435924,06	2327912,79	Картометрический метод	0,1	-

1	2	3	4	5	6	7	8
2087	-	-	435915,72	2327914,11	Картометрический метод	0,1	-
2088	-	-	435888,44	2327916,75	Картометрический метод	0,1	-
2089	-	-	435861,68	2327918,82	Картометрический метод	0,1	-
2090	-	-	435848,69	2327919,42	Картометрический метод	0,1	-
2091	-	-	435840,30	2327919,66	Картометрический метод	0,1	-
2092	-	-	435822,21	2327922,57	Картометрический метод	0,1	-
2093	-	-	435807,41	2327926,23	Картометрический метод	0,1	-
2094	-	-	435796,34	2327927,88	Картометрический метод	0,1	-
2095	-	-	435786,11	2327930,31	Картометрический метод	0,1	-
2096	-	-	435776,18	2327934,93	Картометрический метод	0,1	-
2097	-	-	435770,45	2327937,81	Картометрический метод	0,1	-
2098	-	-	435767,06	2327938,71	Картометрический метод	0,1	-
2099	-	-	435759,20	2327938,65	Картометрический метод	0,1	-
2100	-	-	435752,00	2327937,30	Картометрический метод	0,1	-
2101	-	-	435743,96	2327936,61	Картометрический метод	0,1	-
2102	-	-	435726,29	2327935,17	Картометрический метод	0,1	-
2103	-	-	435689,90	2327934,00	Картометрический метод	0,1	-
2104	-	-	435644,51	2327931,15	Картометрический метод	0,1	-
2105	-	-	435626,21	2327930,37	Картометрический метод	0,1	-
2106	-	-	435603,93	2327931,90	Картометрический метод	0,1	-
2107	-	-	435582,00	2327931,87	Картометрический метод	0,1	-
2108	-	-	435574,19	2327932,20	Картометрический метод	0,1	-
2109	-	-	435565,92	2327931,99	Картометрический метод	0,1	-
2110	-	-	435555,26	2327931,03	Картометрический метод	0,1	-
2111	-	-	435548,55	2327930,88	Картометрический метод	0,1	-
2112	-	-	435544,89	2327930,79	Картометрический метод	0,1	-
2113	-	-	435538,46	2327931,06	Картометрический метод	0,1	-
2114	-	-	435529,23	2327931,48	Картометрический метод	0,1	-
2115	-	-	435519,57	2327931,60	Картометрический метод	0,1	-

1	2	3	4	5	6	7	8
2116	-	-	435513,65	2327930,73	Картометрический метод	0,1	-
2117	-	-	435500,33	2327927,37	Картометрический метод	0,1	-
2118	-	-	435494,24	2327925,75	Картометрический метод	0,1	-
2119	-	-	435486,45	2327923,86	Картометрический метод	0,1	-
2120	-	-	435480,26	2327923,59	Картометрический метод	0,1	-
2121	-	-	435469,19	2327922,21	Картометрический метод	0,1	-
2122	-	-	435459,09	2327921,10	Картометрический метод	0,1	-
2123	-	-	435446,39	2327919,81	Картометрический метод	0,1	-
2124	-	-	435428,18	2327920,08	Картометрический метод	0,1	-
2125	-	-	435423,59	2327920,98	Картометрический метод	0,1	-
2126	-	-	435418,64	2327920,77	Картометрический метод	0,1	-
2127	-	-	435415,31	2327920,65	Картометрический метод	0,1	-
2128	-	-	435411,02	2327920,11	Картометрический метод	0,1	-
2129	-	-	435404,72	2327917,68	Картометрический метод	0,1	-
2130	-	-	435400,83	2327915,61	Картометрический метод	0,1	-
2131	-	-	435389,27	2327911,86	Картометрический метод	0,1	-
2132	-	-	435379,65	2327910,87	Картометрический метод	0,1	-
2133	-	-	435366,74	2327909,01	Картометрический метод	0,1	-
2134	-	-	435351,63	2327905,29	Картометрический метод	0,1	-
2135	-	-	435334,47	2327899,80	Картометрический метод	0,1	-
2136	-	-	435320,30	2327895,30	Картометрический метод	0,1	-
2137	-	-	435308,21	2327889,45	Картометрический метод	0,1	-
2138	-	-	435290,82	2327882,97	Картометрический метод	0,1	-
2139	-	-	435264,69	2327877,42	Картометрический метод	0,1	-
2140	-	-	435256,35	2327874,99	Картометрический метод	0,1	-
2141	-	-	435232,89	2327868,24	Картометрический метод	0,1	-
2142	-	-	435199,79	2327859,03	Картометрический метод	0,1	-
2143	-	-	435189,29	2327854,77	Картометрический метод	0,1	-
2144	-	-	435178,98	2327850,78	Картометрический метод	0,1	-

1	2	3	4	5	6	7	8
2145	-	-	435169,82	2327847,84	Картометрический метод	0,1	-
2146	-	-	435147,39	2327842,07	Картометрический метод	0,1	-
2147	-	-	435122,03	2327833,26	Картометрический метод	0,1	-
2148	-	-	435100,21	2327829,47	Картометрический метод	0,1	-
2149	-	-	435083,50	2327825,10	Картометрический метод	0,1	-
2150	-	-	435079,39	2327824,27	Картометрический метод	0,1	-
2151	-	-	435074,90	2327819,51	Картометрический метод	0,1	-
2152	-	-	435068,52	2327815,42	Картометрический метод	0,1	-
2153	-	-	435060,46	2327810,26	Картометрический метод	0,1	-
2154	-	-	435057,29	2327808,23	Картометрический метод	0,1	-
2155	-	-	435051,97	2327803,98	Картометрический метод	0,1	-
2156	-	-	435039,09	2327801,28	Картометрический метод	0,1	-
2157	-	-	435034,30	2327802,04	Картометрический метод	0,1	-
2158	-	-	435025,51	2327800,01	Картометрический метод	0,1	-
2159	-	-	435012,83	2327796,09	Картометрический метод	0,1	-
2160	-	-	435001,52	2327783,74	Картометрический метод	0,1	-
2161	-	-	434997,22	2327782,51	Картометрический метод	0,1	-
2162	-	-	434973,61	2327771,25	Картометрический метод	0,1	-
2163	-	-	434960,88	2327768,38	Картометрический метод	0,1	-
2164	-	-	434948,41	2327761,00	Картометрический метод	0,1	-
2165	-	-	434929,13	2327753,78	Картометрический метод	0,1	-
2166	-	-	434920,74	2327750,76	Картометрический метод	0,1	-
2167	-	-	434905,74	2327746,16	Картометрический метод	0,1	-
2168	-	-	434875,54	2327736,26	Картометрический метод	0,1	-
2169	-	-	434855,42	2327729,23	Картометрический метод	0,1	-
2170	-	-	434807,93	2327715,68	Картометрический метод	0,1	-
2171	-	-	434758,56	2327701,30	Картометрический метод	0,1	-
2172	-	-	434715,63	2327688,91	Картометрический метод	0,1	-
2173	-	-	434676,04	2327679,67	Картометрический метод	0,1	-

1	2	3	4	5	6	7	8
2174	-	-	434581,89	2327660,15	Картометрический метод	0,1	-
2175	-	-	434564,38	2327657,45	Картометрический метод	0,1	-
2176	-	-	434517,30	2327650,13	Картометрический метод	0,1	-
2177	-	-	434491,26	2327646,16	Картометрический метод	0,1	-
2178	-	-	434488,95	2327645,79	Картометрический метод	0,1	-
2179	-	-	434483,66	2327645,65	Картометрический метод	0,1	-
2180	-	-	434476,72	2327645,92	Картометрический метод	0,1	-
2181	-	-	434469,20	2327646,11	Картометрический метод	0,1	-
2182	-	-	434461,39	2327646,28	Картометрический метод	0,1	-
2183	-	-	434454,63	2327647,26	Картометрический метод	0,1	-
2184	-	-	434449,17	2327646,97	Картометрический метод	0,1	-
2185	-	-	434444,58	2327646,11	Картометрический метод	0,1	-
2186	-	-	434440,64	2327646,65	Картометрический метод	0,1	-
2187	-	-	434435,76	2327645,82	Картометрический метод	0,1	-
2188	-	-	434427,57	2327644,23	Картометрический метод	0,1	-
2189	-	-	434422,10	2327643,15	Картометрический метод	0,1	-
2190	-	-	434413,89	2327641,26	Картометрический метод	0,1	-
2191	-	-	434407,55	2327641,92	Картометрический метод	0,1	-
2192	-	-	434398,78	2327640,21	Картометрический метод	0,1	-
2193	-	-	434392,14	2327638,37	Картометрический метод	0,1	-
2194	-	-	434386,44	2327635,78	Картометрический метод	0,1	-
2195	-	-	434378,28	2327633,67	Картометрический метод	0,1	-
2196	-	-	434374,51	2327633,80	Картометрический метод	0,1	-
2197	-	-	434373,89	2327633,82	Картометрический метод	0,1	-
2198	-	-	434372,19	2327633,79	Картометрический метод	0,1	-
2199	-	-	434368,58	2327632,74	Картометрический метод	0,1	-
2200	-	-	434365,42	2327632,22	Картометрический метод	0,1	-
2201	-	-	434361,42	2327631,76	Картометрический метод	0,1	-
2202	-	-	434356,82	2327633,03	Картометрический метод	0,1	-

1	2	3	4	5	6	7	8
2203	-	-	434350,83	2327632,71	Картометрический метод	0,1	-
2204	-	-	434348,67	2327632,44	Картометрический метод	0,1	-
2205	-	-	434346,66	2327632,20	Картометрический метод	0,1	-
2206	-	-	434345,27	2327632,05	Картометрический метод	0,1	-
2207	-	-	434338,17	2327632,08	Картометрический метод	0,1	-
2208	-	-	434333,73	2327631,51	Картометрический метод	0,1	-
2209	-	-	434320,95	2327629,55	Картометрический метод	0,1	-
2210	-	-	434317,40	2327629,50	Картометрический метод	0,1	-
2211	-	-	434313,59	2327629,73	Картометрический метод	0,1	-
2212	-	-	434308,53	2327630,46	Картометрический метод	0,1	-
2213	-	-	434304,54	2327630,14	Картометрический метод	0,1	-
2214	-	-	434301,17	2327628,60	Картометрический метод	0,1	-
2215	-	-	434297,63	2327628,45	Картометрический метод	0,1	-
2216	-	-	434294,47	2327627,96	Картометрический метод	0,1	-
2217	-	-	434286,96	2327628,13	Картометрический метод	0,1	-
2218	-	-	434284,50	2327627,15	Картометрический метод	0,1	-
2219	-	-	434281,14	2327627,94	Картометрический метод	0,1	-
2220	-	-	434277,12	2327627,10	Картометрический метод	0,1	-
2221	-	-	434272,99	2327626,71	Картометрический метод	0,1	-
2222	-	-	434267,76	2327627,23	Картометрический метод	0,1	-
2223	-	-	434264,28	2327628,28	Картометрический метод	0,1	-
2224	-	-	434260,57	2327627,94	Картометрический метод	0,1	-
2225	-	-	434258,08	2327628,48	Картометрический метод	0,1	-
2226	-	-	434255,94	2327628,94	Картометрический метод	0,1	-
2227	-	-	434252,95	2327628,82	Картометрический метод	0,1	-
2228	-	-	434248,38	2327628,28	Картометрический метод	0,1	-
2229	-	-	434244,78	2327627,59	Картометрический метод	0,1	-
2230	-	-	434236,71	2327625,36	Картометрический метод	0,1	-
2231	-	-	434233,05	2327626,00	Картометрический метод	0,1	-

1	2	3	4	5	6	7	8
2232	-	-	434229,43	2327624,97	Картометрический метод	0,1	-
2233	-	-	434224,59	2327624,56	Картометрический метод	0,1	-
2234	-	-	434222,09	2327625,76	Картометрический метод	0,1	-
2235	-	-	434219,85	2327626,17	Картометрический метод	0,1	-
2236	-	-	434216,16	2327626,39	Картометрический метод	0,1	-
2237	-	-	434207,79	2327626,34	Картометрический метод	0,1	-
2238	-	-	434202,03	2327627,54	Картометрический метод	0,1	-
2239	-	-	434199,35	2327627,84	Картометрический метод	0,1	-
2240	-	-	434195,50	2327627,52	Картометрический метод	0,1	-
2241	-	-	434191,13	2327628,21	Картометрический метод	0,1	-
2242	-	-	434187,54	2327627,57	Картометрический метод	0,1	-
2243	-	-	434184,02	2327627,94	Картометрический метод	0,1	-
2244	-	-	434180,72	2327627,45	Картометрический метод	0,1	-
2245	-	-	434178,66	2327626,30	Картометрический метод	0,1	-
2246	-	-	434175,81	2327623,94	Картометрический метод	0,1	-
2247	-	-	434175,42	2327623,72	Картометрический метод	0,1	-
2248	-	-	434173,43	2327622,60	Картометрический метод	0,1	-
2249	-	-	434172,50	2327622,55	Картометрический метод	0,1	-
2250	-	-	434171,32	2327622,46	Картометрический метод	0,1	-
2251	-	-	434171,90	2327629,20	Картометрический метод	0,1	-
2252	-	-	434142,16	2327631,96	Картометрический метод	0,1	-
2253	-	-	434161,17	2327832,62	Картометрический метод	0,1	-
2254	-	-	434169,70	2327831,69	Картометрический метод	0,1	-
2255	-	-	434169,95	2327834,03	Картометрический метод	0,1	-
2256	-	-	434195,26	2327831,62	Картометрический метод	0,1	-
2257	-	-	434195,90	2327838,61	Картометрический метод	0,1	-
2258	-	-	434196,22	2327841,50	Картометрический метод	0,1	-
2259	-	-	434192,72	2327841,95	Картометрический метод	0,1	-
2260	-	-	434190,37	2327844,85	Картометрический метод	0,1	-

1	2	3	4	5	6	7	8
2261	-	-	434188,07	2327848,10	Картометрический метод	0,1	-
2262	-	-	434186,75	2327850,91	Картометрический метод	0,1	-
2263	-	-	434188,11	2327851,74	Картометрический метод	0,1	-
2264	-	-	434279,71	2327906,28	Картометрический метод	0,1	-
2265	-	-	434306,43	2327922,08	Картометрический метод	0,1	-
2266	-	-	434328,31	2327935,02	Картометрический метод	0,1	-
2267	-	-	434332,57	2327937,54	Картометрический метод	0,1	-
2268	-	-	434335,13	2327939,06	Картометрический метод	0,1	-
2269	-	-	434348,84	2327947,10	Картометрический метод	0,1	-
2270	-	-	434369,83	2327959,63	Картометрический метод	0,1	-
2271	-	-	434364,66	2327967,98	Картометрический метод	0,1	-
2272	-	-	434380,75	2327968,78	Картометрический метод	0,1	-
2273	-	-	434407,76	2327956,04	Картометрический метод	0,1	-
2274	-	-	434423,86	2327948,44	Картометрический метод	0,1	-
2275	-	-	434424,29	2327948,24	Картометрический метод	0,1	-
2276	-	-	434434,31	2327970,60	Картометрический метод	0,1	-
2277	-	-	434429,39	2327972,86	Картометрический метод	0,1	-
2278	-	-	434432,60	2327973,44	Картометрический метод	0,1	-
2279	-	-	434434,52	2327974,02	Картометрический метод	0,1	-
2280	-	-	434435,91	2327975,11	Картометрический метод	0,1	-
2281	-	-	434438,71	2327978,81	Картометрический метод	0,1	-
2282	-	-	434448,35	2327975,73	Картометрический метод	0,1	-
2283	-	-	434459,57	2327972,80	Картометрический метод	0,1	-
2284	-	-	434472,84	2327971,08	Картометрический метод	0,1	-
2285	-	-	434481,27	2327971,06	Картометрический метод	0,1	-
2286	-	-	434485,38	2327971,05	Картометрический метод	0,1	-
2287	-	-	434523,02	2327973,06	Картометрический метод	0,1	-
2288	-	-	434554,01	2327974,71	Картометрический метод	0,1	-
2289	-	-	434567,83	2327975,32	Картометрический метод	0,1	-

1	2	3	4	5	6	7	8
2290	-	-	434579,58	2327975,83	Картометрический метод	0,1	-
2291	-	-	434585,22	2327976,08	Картометрический метод	0,1	-
2292	-	-	434606,43	2327977,41	Картометрический метод	0,1	-
2293	-	-	434606,54	2327975,39	Картометрический метод	0,1	-
2294	-	-	434628,11	2327976,32	Картометрический метод	0,1	-
2295	-	-	434627,17	2327986,26	Картометрический метод	0,1	-
2296	-	-	434633,32	2327989,08	Картометрический метод	0,1	-
2297	-	-	434696,92	2328018,20	Картометрический метод	0,1	-
2298	-	-	434744,77	2328040,11	Картометрический метод	0,1	-
2299	-	-	434766,95	2328050,26	Картометрический метод	0,1	-
2300	-	-	434768,18	2328050,83	Картометрический метод	0,1	-
2301	-	-	434771,74	2328052,46	Картометрический метод	0,1	-
2302	-	-	434772,65	2328053,54	Картометрический метод	0,1	-
2303	-	-	434773,35	2328054,93	Картометрический метод	0,1	-
2304	-	-	434773,55	2328056,33	Картометрический метод	0,1	-
2305	-	-	434773,52	2328056,91	Картометрический метод	0,1	-
2306	-	-	434811,22	2328061,96	Картометрический метод	0,1	-
2307	-	-	434820,87	2328063,89	Картометрический метод	0,1	-
2308	-	-	434847,21	2328067,99	Картометрический метод	0,1	-
2309	-	-	434863,01	2328072,34	Картометрический метод	0,1	-
2310	-	-	434912,64	2328081,63	Картометрический метод	0,1	-
2311	-	-	434927,26	2328080,79	Картометрический метод	0,1	-
2312	-	-	434944,10	2328076,67	Картометрический метод	0,1	-
2313	-	-	434961,96	2328082,23	Картометрический метод	0,1	-
2314	-	-	434970,05	2328089,81	Картометрический метод	0,1	-
2315	-	-	434985,54	2328091,33	Картометрический метод	0,1	-
2316	-	-	434992,35	2328093,31	Картометрический метод	0,1	-
2317	-	-	434993,21	2328093,56	Картометрический метод	0,1	-
2318	-	-	435002,85	2328096,36	Картометрический метод	0,1	-

1	2	3	4	5	6	7	8
2319	-	-	435003,54	2328096,57	Картометрический метод	0,1	-
2320	-	-	435025,99	2328097,52	Картометрический метод	0,1	-
2321	-	-	435035,56	2328100,35	Картометрический метод	0,1	-
2322	-	-	435039,68	2328103,14	Картометрический метод	0,1	-
2323	-	-	435042,54	2328104,16	Картометрический метод	0,1	-
2324	-	-	435048,83	2328105,18	Картометрический метод	0,1	-
2325	-	-	435053,88	2328105,52	Картометрический метод	0,1	-
2326	-	-	435064,78	2328108,72	Картометрический метод	0,1	-
2327	-	-	435068,30	2328110,69	Картометрический метод	0,1	-
2328	-	-	435111,39	2328111,29	Картометрический метод	0,1	-
2329	-	-	435155,68	2328111,90	Картометрический метод	0,1	-
2330	-	-	435196,01	2328125,45	Картометрический метод	0,1	-
2331	-	-	435212,33	2328157,15	Картометрический метод	0,1	-
2332	-	-	435230,73	2328181,02	Картометрический метод	0,1	-
2333	-	-	435231,91	2328182,55	Картометрический метод	0,1	-
2334	-	-	435228,97	2328188,93	Картометрический метод	0,1	-
2335	-	-	435274,06	2328199,43	Картометрический метод	0,1	-
2336	-	-	435294,90	2328202,00	Картометрический метод	0,1	-
2337	-	-	435318,01	2328203,47	Картометрический метод	0,1	-
2338	-	-	435337,76	2328204,36	Картометрический метод	0,1	-
2339	-	-	435354,30	2328197,91	Картометрический метод	0,1	-
2340	-	-	435363,76	2328195,51	Картометрический метод	0,1	-
2341	-	-	435381,82	2328189,53	Картометрический метод	0,1	-
2342	-	-	435412,10	2328197,52	Картометрический метод	0,1	-
2343	-	-	435497,84	2328181,26	Картометрический метод	0,1	-
2344	-	-	435572,18	2328187,32	Картометрический метод	0,1	-
2345	-	-	435615,98	2328198,81	Картометрический метод	0,1	-
2346	-	-	435627,71	2328194,25	Картометрический метод	0,1	-
2347	-	-	435637,49	2328198,36	Картометрический метод	0,1	-

1	2	3	4	5	6	7	8
2348	-	-	435680,37	2328191,85	Картометрический метод	0,1	-
2349	-	-	435692,19	2328191,07	Картометрический метод	0,1	-
2350	-	-	435703,01	2328193,56	Картометрический метод	0,1	-
2351	-	-	435719,09	2328191,61	Картометрический метод	0,1	-
2352	-	-	435752,54	2328196,32	Картометрический метод	0,1	-
2353	-	-	435772,10	2328205,86	Картометрический метод	0,1	-
2354	-	-	435822,59	2328202,71	Картометрический метод	0,1	-
2355	-	-	435874,86	2328207,57	Картометрический метод	0,1	-
2356	-	-	435891,48	2328205,08	Картометрический метод	0,1	-
2357	-	-	435913,61	2328208,53	Картометрический метод	0,1	-
2358	-	-	435931,38	2328210,18	Картометрический метод	0,1	-
2359	-	-	435942,44	2328211,32	Картометрический метод	0,1	-
2360	-	-	435945,86	2328207,48	Картометрический метод	0,1	-
2361	-	-	435976,23	2328206,88	Картометрический метод	0,1	-
2362	-	-	436022,51	2328221,52	Картометрический метод	0,1	-
2363	-	-	436062,65	2328237,93	Картометрический метод	0,1	-
2364	-	-	436110,08	2328242,37	Картометрический метод	0,1	-
2365	-	-	436131,57	2328241,92	Картометрический метод	0,1	-
2366	-	-	436155,41	2328250,05	Картометрический метод	0,1	-
2367	-	-	436198,37	2328247,29	Картометрический метод	0,1	-
2368	-	-	436238,28	2328252,42	Картометрический метод	0,1	-
2369	-	-	436257,68	2328253,65	Картометрический метод	0,1	-
2370	-	-	436303,92	2328253,77	Картометрический метод	0,1	-
2371	-	-	436335,89	2328264,57	Картометрический метод	0,1	-
2372	-	-	436444,50	2328263,46	Картометрический метод	0,1	-
2373	-	-	436462,16	2328259,08	Картометрический метод	0,1	-
2374	-	-	436488,80	2328246,69	Картометрический метод	0,1	-
2375	-	-	436502,33	2328250,20	Картометрический метод	0,1	-
2376	-	-	436549,67	2328250,86	Картометрический метод	0,1	-

1	2	3	4	5	6	7	8
2377	-	-	436640,90	2328241,20	Картометрический метод	0,1	-
2378	-	-	436721,84	2328227,22	Картометрический метод	0,1	-
2379	-	-	436778,18	2328221,22	Картометрический метод	0,1	-
2380	-	-	436788,29	2328215,64	Картометрический метод	0,1	-
2381	-	-	436813,50	2328212,46	Картометрический метод	0,1	-
2382	-	-	436855,80	2328202,98	Картометрический метод	0,1	-
2383	-	-	436949,45	2328179,31	Картометрический метод	0,1	-
2384	-	-	436962,90	2328180,12	Картометрический метод	0,1	-
2385	-	-	437045,81	2328157,20	Картометрический метод	0,1	-
2386	-	-	437071,97	2328148,08	Картометрический метод	0,1	-
2387	-	-	437119,07	2328136,92	Картометрический метод	0,1	-
2388	-	-	437135,69	2328133,89	Картометрический метод	0,1	-
2389	-	-	437164,44	2328119,85	Картометрический метод	0,1	-
2390	-	-	437209,98	2328110,88	Картометрический метод	0,1	-
2391	-	-	437334,39	2328092,76	Картометрический метод	0,1	-
2392	-	-	437409,50	2328083,19	Картометрический метод	0,1	-
2393	-	-	437438,37	2328075,06	Картометрический метод	0,1	-
2394	-	-	437517,92	2328072,39	Картометрический метод	0,1	-
2395	-	-	437551,28	2328072,78	Картометрический метод	0,1	-
2396	-	-	437557,91	2328081,00	Картометрический метод	0,1	-
2397	-	-	437562,72	2328080,37	Картометрический метод	0,1	-
2398	-	-	437562,53	2328070,14	Картометрический метод	0,1	-
2399	-	-	437580,68	2328064,41	Картометрический метод	0,1	-
2400	-	-	437630,22	2328067,17	Картометрический метод	0,1	-
2401	-	-	437734,17	2328074,07	Картометрический метод	0,1	-
2402	-	-	437760,08	2328078,93	Картометрический метод	0,1	-
2403	-	-	437782,76	2328083,31	Картометрический метод	0,1	-
2404	-	-	437837,18	2328088,14	Картометрический метод	0,1	-
2405	-	-	437975,60	2328097,74	Картометрический метод	0,1	-

1	2	3	4	5	6	7	8
2406	-	-	438152,13	2328103,32	Картометрический метод	0,1	-
2407	-	-	438236,90	2328093,00	Картометрический метод	0,1	-
2408	-	-	438241,29	2328090,69	Картометрический метод	0,1	-
2409	-	-	438243,08	2328085,83	Картометрический метод	0,1	-
2410	-	-	438246,32	2328086,28	Картометрический метод	0,1	-
2411	-	-	438254,04	2328089,22	Картометрический метод	0,1	-
2412	-	-	438290,43	2328087,15	Картометрический метод	0,1	-
2413	-	-	438314,37	2328080,88	Картометрический метод	0,1	-
2414	-	-	438331,97	2328073,26	Картометрический метод	0,1	-
2415	-	-	438338,43	2328073,68	Картометрический метод	0,1	-
2416	-	-	438355,04	2328069,84	Картометрический метод	0,1	-
2417	-	-	438396,18	2328057,18	Картометрический метод	0,1	-
2418	-	-	438415,43	2328050,88	Картометрический метод	0,1	-
2419	-	-	438446,57	2328048,36	Картометрический метод	0,1	-
2420	-	-	438468,92	2328037,17	Картометрический метод	0,1	-
2421	-	-	438534,77	2328021,84	Картометрический метод	0,1	-
2422	-	-	438648,59	2327985,12	Картометрический метод	0,1	-
2423	-	-	438674,31	2327980,56	Картометрический метод	0,1	-
2424	-	-	438711,56	2327960,46	Картометрический метод	0,1	-
2425	-	-	438779,84	2327933,25	Картометрический метод	0,1	-
2426	-	-	438846,09	2327911,50	Картометрический метод	0,1	-
2427	-	-	438907,22	2327902,20	Картометрический метод	0,1	-
2428	-	-	438995,21	2327891,82	Картометрический метод	0,1	-
2429	-	-	439082,36	2327892,21	Картометрический метод	0,1	-
2430	-	-	439150,29	2327900,52	Картометрический метод	0,1	-
2431	-	-	439362,62	2327947,08	Картометрический метод	0,1	-
2432	-	-	439393,58	2327962,59	Картометрический метод	0,1	-
2433	-	-	439415,13	2327964,30	Картометрический метод	0,1	-
2434	-	-	439530,59	2327989,89	Картометрический метод	0,1	-

1	2	3	4	5	6	7	8
2435	-	-	439581,86	2327997,71	Картометрический метод	0,1	-
2436	-	-	439576,45	2328029,57	Картометрический метод	0,1	-
2437	-	-	439579,34	2328029,85	Картометрический метод	0,1	-
2438	-	-	439592,31	2328031,10	Картометрический метод	0,1	-
2439	-	-	439589,13	2328044,53	Картометрический метод	0,1	-
2440	-	-	439574,61	2328044,65	Картометрический метод	0,1	-
2441	-	-	439573,74	2328046,24	Картометрический метод	0,1	-
2442	-	-	439571,30	2328060,67	Картометрический метод	0,1	-
2443	-	-	439570,33	2328066,46	Картометрический метод	0,1	-
2444	-	-	439561,39	2328119,37	Картометрический метод	0,1	-
2445	-	-	439559,67	2328129,57	Картометрический метод	0,1	-
2446	-	-	439548,05	2328198,38	Картометрический метод	0,1	-
2447	-	-	439546,08	2328209,15	Картометрический метод	0,1	-
2448	-	-	439542,48	2328228,88	Картометрический метод	0,1	-
2449	-	-	439537,36	2328256,87	Картометрический метод	0,1	-
2450	-	-	439536,11	2328263,69	Картометрический метод	0,1	-
2451	-	-	439536,00	2328264,28	Картометрический метод	0,1	-
2452	-	-	439534,81	2328270,81	Картометрический метод	0,1	-
2453	-	-	439530,63	2328284,46	Картометрический метод	0,1	-
2454	-	-	439528,61	2328291,05	Картометрический метод	0,1	-
2455	-	-	439527,47	2328294,77	Картометрический метод	0,1	-
2456	-	-	439526,95	2328296,46	Картометрический метод	0,1	-
2457	-	-	439525,07	2328303,77	Картометрический метод	0,1	-
2458	-	-	439525,06	2328303,79	Картометрический метод	0,1	-
2459	-	-	439523,31	2328310,59	Картометрический метод	0,1	-
2460	-	-	439522,19	2328314,93	Картометрический метод	0,1	-
2461	-	-	439522,27	2328315,27	Картометрический метод	0,1	-
2462	-	-	439524,89	2328325,72	Картометрический метод	0,1	-
2463	-	-	439524,58	2328329,72	Картометрический метод	0,1	-

1	2	3	4	5	6	7	8
2464	-	-	439523,27	2328346,86	Картометрический метод	0,1	-
2465	-	-	439522,97	2328350,75	Картометрический метод	0,1	-
2466	-	-	439518,01	2328415,58	Картометрический метод	0,1	-
2467	-	-	439517,83	2328417,96	Картометрический метод	0,1	-
2468	-	-	439513,59	2328455,35	Картометрический метод	0,1	-
2469	-	-	439513,39	2328457,10	Картометрический метод	0,1	-
2470	-	-	439513,14	2328458,94	Картометрический метод	0,1	-
2471	-	-	439508,32	2328493,72	Картометрический метод	0,1	-
2472	-	-	439500,25	2328552,01	Картометрический метод	0,1	-
2473	-	-	439499,67	2328556,22	Картометрический метод	0,1	-
2474	-	-	439495,80	2328592,21	Картометрический метод	0,1	-
2475	-	-	439486,15	2328681,86	Картометрический метод	0,1	-
2476	-	-	439486,12	2328682,07	Картометрический метод	0,1	-
2477	-	-	439472,13	2328776,90	Картометрический метод	0,1	-
2478	-	-	439470,49	2328788,01	Картометрический метод	0,1	-
2479	-	-	439469,79	2328792,76	Картометрический метод	0,1	-
2480	-	-	439458,42	2328874,18	Картометрический метод	0,1	-
2481	-	-	439441,00	2328998,98	Картометрический метод	0,1	-
2482	-	-	439106,97	2328996,11	Картометрический метод	0,1	-
2483	-	-	439102,42	2328996,07	Картометрический метод	0,1	-
2484	-	-	439102,49	2328872,23	Картометрический метод	0,1	-
2485	-	-	439102,56	2328837,81	Картометрический метод	0,1	-
2486	-	-	439106,85	2328837,60	Картометрический метод	0,1	-
2487	-	-	439106,84	2328832,28	Картометрический метод	0,1	-
2488	-	-	439080,78	2328832,96	Картометрический метод	0,1	-
2489	-	-	438997,60	2328835,12	Картометрический метод	0,1	-
2490	-	-	438879,59	2328838,24	Картометрический метод	0,1	-
2491	-	-	438766,36	2328841,16	Картометрический метод	0,1	-
2492	-	-	438755,87	2328841,43	Картометрический метод	0,1	-

1	2	3	4	5	6	7	8
2493	-	-	438755,56	2328834,79	Картометрический метод	0,1	-
2494	-	-	438668,66	2328835,58	Картометрический метод	0,1	-
2495	-	-	438632,83	2328835,91	Картометрический метод	0,1	-
2496	-	-	438633,18	2328844,58	Картометрический метод	0,1	-
2497	-	-	438517,72	2328847,56	Картометрический метод	0,1	-
2498	-	-	438516,98	2328836,97	Картометрический метод	0,1	-
2499	-	-	438496,64	2328837,16	Картометрический метод	0,1	-
2500	-	-	438478,82	2328837,32	Картометрический метод	0,1	-
2501	-	-	438350,44	2328838,50	Картометрический метод	0,1	-
2502	-	-	438196,81	2328855,47	Картометрический метод	0,1	-
2503	-	-	438109,40	2328646,82	Картометрический метод	0,1	-
2504	-	-	438084,10	2328654,18	Картометрический метод	0,1	-
2505	-	-	438070,98	2328659,68	Картометрический метод	0,1	-
2506	-	-	438064,98	2328662,20	Картометрический метод	0,1	-
2507	-	-	438055,53	2328666,17	Картометрический метод	0,1	-
2508	-	-	438040,22	2328672,61	Картометрический метод	0,1	-
2509	-	-	438023,39	2328689,02	Картометрический метод	0,1	-
2510	-	-	438018,02	2328707,41	Картометрический метод	0,1	-
2511	-	-	438020,73	2328734,73	Картометрический метод	0,1	-
2512	-	-	438028,77	2328753,29	Картометрический метод	0,1	-
2513	-	-	438031,12	2328758,72	Картометрический метод	0,1	-
2514	-	-	438031,24	2328760,20	Картометрический метод	0,1	-
2515	-	-	438034,96	2328806,53	Картометрический метод	0,1	-
2516	-	-	438027,92	2328823,41	Картометрический метод	0,1	-
2517	-	-	438022,60	2328836,16	Картометрический метод	0,1	-
2518	-	-	437985,92	2328893,81	Картометрический метод	0,1	-
2519	-	-	437980,55	2328902,24	Картометрический метод	0,1	-
2520	-	-	437983,35	2328930,54	Картометрический метод	0,1	-
2521	-	-	437993,41	2328939,30	Картометрический метод	0,1	-

1	2	3	4	5	6	7	8
2522	-	-	437997,46	2328939,08	Картометрический метод	0,1	-
2523	-	-	438003,32	2328938,76	Картометрический метод	0,1	-
2524	-	-	438011,52	2328933,73	Картометрический метод	0,1	-
2525	-	-	438016,84	2328926,30	Картометрический метод	0,1	-
2526	-	-	438017,46	2328914,29	Картометрический метод	0,1	-
2527	-	-	438011,51	2328895,56	Картометрический метод	0,1	-
2528	-	-	438015,16	2328880,30	Картометрический метод	0,1	-
2529	-	-	438028,42	2328872,50	Картометрический метод	0,1	-
2530	-	-	438041,90	2328870,99	Картометрический метод	0,1	-
2531	-	-	438041,43	2328884,65	Картометрический метод	0,1	-
2532	-	-	438036,37	2328917,96	Картометрический метод	0,1	-
2533	-	-	438043,94	2328936,22	Картометрический метод	0,1	-
2534	-	-	438039,55	2328946,89	Картометрический метод	0,1	-
2535	-	-	438032,55	2328946,51	Картометрический метод	0,1	-
2536	-	-	438018,57	2328953,70	Картометрический метод	0,1	-
2537	-	-	438013,97	2328973,36	Картометрический метод	0,1	-
2538	-	-	437995,13	2328974,34	Картометрический метод	0,1	-
2539	-	-	437984,55	2328978,58	Картометрический метод	0,1	-
2540	-	-	437964,65	2328997,91	Картометрический метод	0,1	-
2541	-	-	437943,84	2329021,97	Картометрический метод	0,1	-
2542	-	-	437941,75	2329023,66	Картометрический метод	0,1	-
2543	-	-	437932,37	2329031,27	Картометрический метод	0,1	-
2544	-	-	437925,26	2329033,55	Картометрический метод	0,1	-
2545	-	-	437882,37	2329036,62	Картометрический метод	0,1	-
2546	-	-	437881,51	2329037,00	Картометрический метод	0,1	-
2547	-	-	437872,14	2329041,16	Картометрический метод	0,1	-
2548	-	-	437865,61	2329050,09	Картометрический метод	0,1	-
2549	-	-	437864,05	2329052,21	Картометрический метод	0,1	-
2550	-	-	437863,84	2329052,51	Картометрический метод	0,1	-

1	2	3	4	5	6	7	8
2551	-	-	437857,45	2329063,03	Картометрический метод	0,1	-
2552	-	-	437852,24	2329079,42	Картометрический метод	0,1	-
2553	-	-	437843,04	2329108,18	Картометрический метод	0,1	-
2554	-	-	437842,85	2329108,79	Картометрический метод	0,1	-
2555	-	-	437841,24	2329113,30	Картометрический метод	0,1	-
2556	-	-	437832,71	2329137,23	Картометрический метод	0,1	-
2557	-	-	437829,33	2329143,89	Картометрический метод	0,1	-
2558	-	-	437822,58	2329157,20	Картометрический метод	0,1	-
2559	-	-	437818,26	2329165,71	Картометрический метод	0,1	-
2560	-	-	437801,78	2329188,89	Картометрический метод	0,1	-
2561	-	-	437796,37	2329196,50	Картометрический метод	0,1	-
2562	-	-	437789,35	2329204,44	Картометрический метод	0,1	-
2563	-	-	437772,50	2329223,48	Картометрический метод	0,1	-
2564	-	-	437760,78	2329241,43	Картометрический метод	0,1	-
2565	-	-	437756,75	2329256,06	Картометрический метод	0,1	-
2566	-	-	437747,84	2329275,76	Картометрический метод	0,1	-
2567	-	-	437742,51	2329284,38	Картометрический метод	0,1	-
2568	-	-	437725,73	2329311,55	Картометрический метод	0,1	-
2569	-	-	437703,01	2329325,15	Картометрический метод	0,1	-
2570	-	-	437691,77	2329344,72	Картометрический метод	0,1	-
2571	-	-	437669,06	2329369,94	Картометрический метод	0,1	-
2572	-	-	437636,89	2329389,34	Картометрический метод	0,1	-
2573	-	-	437604,21	2329391,53	Картометрический метод	0,1	-
2574	-	-	437588,17	2329390,27	Картометрический метод	0,1	-
2575	-	-	437575,98	2329391,33	Картометрический метод	0,1	-
2576	-	-	437562,40	2329395,50	Картометрический метод	0,1	-
2577	-	-	437551,04	2329406,12	Картометрический метод	0,1	-
2578	-	-	437536,10	2329429,00	Картометрический метод	0,1	-
2579	-	-	437530,73	2329447,40	Картометрический метод	0,1	-

1	2	3	4	5	6	7	8
2580	-	-	437534,27	2329469,68	Картометрический метод	0,1	-
2581	-	-	437536,41	2329483,20	Картометрический метод	0,1	-
2582	-	-	437555,05	2329490,86	Картометрический метод	0,1	-
2583	-	-	437604,77	2329510,94	Картометрический метод	0,1	-
2584	-	-	437785,04	2329584,94	Картометрический метод	0,1	-
2585	-	-	437799,63	2329590,96	Картометрический метод	0,1	-
2586	-	-	437816,64	2329597,99	Картометрический метод	0,1	-
2587	-	-	437822,93	2329584,03	Картометрический метод	0,1	-
2588	-	-	437827,12	2329574,71	Картометрический метод	0,1	-
2589	-	-	437925,28	2329356,62	Картометрический метод	0,1	-
2590	-	-	437938,02	2329328,31	Картометрический метод	0,1	-
2591	-	-	438011,30	2329297,05	Картометрический метод	0,1	-
2592	-	-	438129,36	2329246,68	Картометрический метод	0,1	-
2593	-	-	438137,50	2329243,21	Картометрический метод	0,1	-
2594	-	-	438172,05	2329228,47	Картометрический метод	0,1	-
2595	-	-	438255,66	2329199,63	Картометрический метод	0,1	-
2596	-	-	438256,35	2329199,39	Картометрический метод	0,1	-
2597	-	-	438275,17	2329273,32	Картометрический метод	0,1	-
2598	-	-	438354,70	2329585,65	Картометрический метод	0,1	-
2599	-	-	438129,36	2329642,07	Картометрический метод	0,1	-
2600	-	-	438084,26	2329653,36	Картометрический метод	0,1	-
2601	-	-	438064,82	2329652,04	Картометрический метод	0,1	-
2602	-	-	438050,47	2329649,94	Картометрический метод	0,1	-
2603	-	-	437937,47	2329597,38	Картометрический метод	0,1	-
2604	-	-	437870,59	2329568,17	Картометрический метод	0,1	-
2605	-	-	437866,72	2329575,37	Картометрический метод	0,1	-
2606	-	-	437849,12	2329611,42	Картометрический метод	0,1	-
2607	-	-	438380,02	2329831,05	Картометрический метод	0,1	-
2608	-	-	438523,54	2329890,59	Картометрический метод	0,1	-

1	2	3	4	5	6	7	8
2609	-	-	438668,99	2329950,92	Картометрический метод	0,1	-
2610	-	-	438742,65	2329982,03	Картометрический метод	0,1	-
2611	-	-	438735,19	2330001,38	Картометрический метод	0,1	-
2612	-	-	438724,34	2330001,08	Картометрический метод	0,1	-
2613	-	-	438726,09	2330033,13	Картометрический метод	0,1	-
2614	-	-	438726,24	2330054,94	Картометрический метод	0,1	-
2615	-	-	438725,91	2330058,92	Картометрический метод	0,1	-
2616	-	-	438721,94	2330107,35	Картометрический метод	0,1	-
2617	-	-	438702,41	2330220,79	Картометрический метод	0,1	-
2618	-	-	438685,97	2330268,39	Картометрический метод	0,1	-
2619	-	-	438658,19	2330304,36	Картометрический метод	0,1	-
2620	-	-	438633,78	2330325,33	Картометрический метод	0,1	-
2621	-	-	438585,10	2330354,20	Картометрический метод	0,1	-
2622	-	-	438487,24	2330388,85	Картометрический метод	0,1	-
2623	-	-	438391,41	2330425,60	Картометрический метод	0,1	-
2624	-	-	438391,35	2330425,62	Картометрический метод	0,1	-
2625	-	-	438283,76	2330452,80	Картометрический метод	0,1	-
2626	-	-	438106,79	2330500,24	Картометрический метод	0,1	-
2627	-	-	438088,88	2330504,77	Картометрический метод	0,1	-
2628	-	-	438088,53	2330504,71	Картометрический метод	0,1	-
2629	-	-	438052,28	2330498,42	Картометрический метод	0,1	-
2630	-	-	437985,32	2330493,70	Картометрический метод	0,1	-
2631	-	-	437971,97	2330501,58	Картометрический метод	0,1	-
2632	-	-	437972,21	2330532,57	Картометрический метод	0,1	-
2633	-	-	437972,97	2330539,11	Картометрический метод	0,1	-
2634	-	-	437994,45	2330723,48	Картометрический метод	0,1	-
2635	-	-	438026,20	2331011,75	Картометрический метод	0,1	-
2636	-	-	438031,39	2331058,34	Картометрический метод	0,1	-
2637	-	-	438031,40	2331058,35	Картометрический метод	0,1	-

1	2	3	4	5	6	7	8
2638	-	-	438212,84	2331251,18	Картометрический метод	0,1	-
2639	-	-	438211,90	2331284,02	Картометрический метод	0,1	-
2640	-	-	438198,13	2331297,48	Картометрический метод	0,1	-
2641	-	-	438150,75	2331273,96	Картометрический метод	0,1	-
2642	-	-	438146,53	2331269,29	Картометрический метод	0,1	-
2643	-	-	437904,14	2331001,19	Картометрический метод	0,1	-
2644	-	-	437897,25	2330993,57	Картометрический метод	0,1	-
2645	-	-	437784,72	2330884,22	Картометрический метод	0,1	-
2646	-	-	437810,63	2330918,71	Картометрический метод	0,1	-
2647	-	-	437887,32	2331162,68	Картометрический метод	0,1	-
2648	-	-	437887,49	2331163,35	Картометрический метод	0,1	-
2649	-	-	437887,49	2331163,36	Картометрический метод	0,1	-
2650	-	-	437891,98	2331181,18	Картометрический метод	0,1	-
2651	-	-	437945,85	2331395,21	Картометрический метод	0,1	-
2652	-	-	437976,34	2331515,31	Картометрический метод	0,1	-
2653	-	-	437930,44	2331512,14	Картометрический метод	0,1	-
2654	-	-	437845,62	2331172,09	Картометрический метод	0,1	-
2655	-	-	437816,07	2331076,17	Картометрический метод	0,1	-
2656	-	-	437776,66	2331017,89	Картометрический метод	0,1	-
2657	-	-	437069,47	2330390,70	Картометрический метод	0,1	-
2658	-	-	436979,89	2330311,25	Картометрический метод	0,1	-
2659	-	-	436789,83	2330258,25	Картометрический метод	0,1	-
2660	-	-	436496,31	2330060,47	Картометрический метод	0,1	-
2661	-	-	436173,47	2329754,31	Картометрический метод	0,1	-
2662	-	-	436157,10	2329765,77	Картометрический метод	0,1	-
2663	-	-	436033,94	2329648,53	Картометрический метод	0,1	-
2664	-	-	436041,36	2329629,90	Картометрический метод	0,1	-
2665	-	-	435901,26	2329501,47	Картометрический метод	0,1	-
2666	-	-	435930,48	2329463,59	Картометрический метод	0,1	-

1	2	3	4	5	6	7	8
2667	-	-	435902,01	2329439,38	Картометрический метод	0,1	-
2668	-	-	435949,29	2329381,09	Картометрический метод	0,1	-
2669	-	-	435961,44	2329366,11	Картометрический метод	0,1	-
2670	-	-	435886,11	2329305,73	Картометрический метод	0,1	-
2671	-	-	435880,65	2329302,21	Картометрический метод	0,1	-
2672	-	-	435876,26	2329299,37	Картометрический метод	0,1	-
2673	-	-	435875,98	2329299,19	Картометрический метод	0,1	-
2674	-	-	435867,97	2329294,02	Картометрический метод	0,1	-
2675	-	-	435835,64	2329273,16	Картометрический метод	0,1	-
2676	-	-	435835,62	2329273,15	Картометрический метод	0,1	-
208	-	-	435835,61	2329273,15	Картометрический метод	0,1	-
Часть № 13 (внутренний контур 1)							
2677	-	-	437576,13	2330372,89	Картометрический метод	0,1	-
2678	-	-	437678,16	2330387,93	Картометрический метод	0,1	-
2679	-	-	437684,23	2330391,15	Картометрический метод	0,1	-
2680	-	-	437690,37	2330392,08	Картометрический метод	0,1	-
2681	-	-	437795,20	2330029,25	Картометрический метод	0,1	-
2682	-	-	437808,15	2329998,11	Картометрический метод	0,1	-
2683	-	-	437824,01	2329968,12	Картометрический метод	0,1	-
2684	-	-	437846,72	2329932,71	Картометрический метод	0,1	-
2685	-	-	437881,11	2329895,38	Картометрический метод	0,1	-
2686	-	-	437769,18	2329879,24	Картометрический метод	0,1	-
2687	-	-	437739,04	2329860,48	Картометрический метод	0,1	-
2688	-	-	437624,56	2329808,22	Картометрический метод	0,1	-
2689	-	-	437567,56	2329769,64	Картометрический метод	0,1	-
2690	-	-	437536,06	2329754,19	Картометрический метод	0,1	-
2691	-	-	437491,19	2329733,22	Картометрический метод	0,1	-
2692	-	-	437464,41	2329722,76	Картометрический метод	0,1	-
2693	-	-	437446,99	2329712,47	Картометрический метод	0,1	-

1	2	3	4	5	6	7	8
2694	-	-	437387,42	2329684,49	Картометрический метод	0,1	-
2695	-	-	437370,35	2329935,53	Картометрический метод	0,1	-
2696	-	-	437418,85	2330236,01	Картометрический метод	0,1	-
2697	-	-	437519,33	2330234,18	Картометрический метод	0,1	-
2698	-	-	437524,57	2330365,64	Картометрический метод	0,1	-
2677	-	-	437576,13	2330372,89	Картометрический метод	0,1	-
Часть № 13 (внутренний контур 2)							
2699	-	-	437704,79	2330409,75	Картометрический метод	0,1	-
2700	-	-	437674,46	2330517,49	Картометрический метод	0,1	-
2701	-	-	437677,34	2330514,78	Картометрический метод	0,1	-
2702	-	-	437682,73	2330510,59	Картометрический метод	0,1	-
2703	-	-	437692,41	2330504,37	Картометрический метод	0,1	-
2704	-	-	437710,23	2330495,54	Картометрический метод	0,1	-
2705	-	-	437725,79	2330488,67	Картометрический метод	0,1	-
2706	-	-	437760,58	2330474,63	Картометрический метод	0,1	-
2707	-	-	437806,32	2330457,14	Картометрический метод	0,1	-
2708	-	-	437864,68	2330437,87	Картометрический метод	0,1	-
2709	-	-	437851,39	2330433,99	Картометрический метод	0,1	-
2710	-	-	437841,19	2330393,67	Картометрический метод	0,1	-
2711	-	-	437861,11	2330384,15	Картометрический метод	0,1	-
2712	-	-	437876,20	2330369,89	Картометрический метод	0,1	-
2713	-	-	437897,95	2330354,23	Картометрический метод	0,1	-
2714	-	-	437924,30	2330344,14	Картометрический метод	0,1	-
2715	-	-	438052,61	2330318,24	Картометрический метод	0,1	-
2716	-	-	438061,62	2330316,65	Картометрический метод	0,1	-
2717	-	-	438125,48	2330305,36	Картометрический метод	0,1	-
2718	-	-	438309,83	2330277,46	Картометрический метод	0,1	-
2719	-	-	438361,99	2330271,10	Картометрический метод	0,1	-
2720	-	-	438379,02	2330269,02	Картометрический метод	0,1	-

1	2	3	4	5	6	7	8
2721	-	-	438380,18	2330268,88	Картометрический метод	0,1	-
2722	-	-	438401,98	2330266,22	Картометрический метод	0,1	-
2723	-	-	438443,69	2330261,13	Картометрический метод	0,1	-
2724	-	-	438550,41	2330241,42	Картометрический метод	0,1	-
2725	-	-	438585,96	2330238,23	Картометрический метод	0,1	-
2726	-	-	438587,79	2330258,64	Картометрический метод	0,1	-
2727	-	-	438552,24	2330261,83	Картометрический метод	0,1	-
2728	-	-	438370,32	2330291,48	Картометрический метод	0,1	-
2729	-	-	438379,56	2330360,87	Картометрический метод	0,1	-
2730	-	-	438392,06	2330360,05	Картометрический метод	0,1	-
2731	-	-	438393,58	2330385,42	Картометрический метод	0,1	-
2732	-	-	438423,33	2330390,64	Картометрический метод	0,1	-
2733	-	-	438424,67	2330390,88	Картометрический метод	0,1	-
2734	-	-	438436,32	2330387,16	Картометрический метод	0,1	-
2735	-	-	438482,76	2330374,53	Картометрический метод	0,1	-
2736	-	-	438578,72	2330340,54	Картометрический метод	0,1	-
2737	-	-	438625,00	2330313,08	Картометрический метод	0,1	-
2738	-	-	438647,24	2330293,98	Картометрический метод	0,1	-
2739	-	-	438672,58	2330261,16	Картометрический метод	0,1	-
2740	-	-	438687,84	2330217,03	Картометрический метод	0,1	-
2741	-	-	438707,03	2330105,46	Картометрический метод	0,1	-
2742	-	-	438711,25	2330054,38	Картометрический метод	0,1	-
2743	-	-	438711,09	2330033,59	Картометрический метод	0,1	-
2744	-	-	438708,96	2329994,64	Картометрический метод	0,1	-
2745	-	-	438693,11	2329984,12	Картометрический метод	0,1	-
2746	-	-	438679,49	2329979,28	Картометрический метод	0,1	-
2747	-	-	438660,20	2329987,40	Картометрический метод	0,1	-
2748	-	-	438660,05	2329987,50	Картометрический метод	0,1	-
2749	-	-	438659,88	2329987,61	Картометрический метод	0,1	-

1	2	3	4	5	6	7	8
2750	-	-	438655,93	2330001,54	Картометрический метод	0,1	-
2751	-	-	438645,69	2330034,97	Картометрический метод	0,1	-
2752	-	-	438643,63	2330041,69	Картометрический метод	0,1	-
2753	-	-	438638,15	2330059,59	Картометрический метод	0,1	-
2754	-	-	438626,31	2330119,53	Картометрический метод	0,1	-
2755	-	-	438636,22	2330124,10	Картометрический метод	0,1	-
2756	-	-	438642,83	2330127,15	Картометрический метод	0,1	-
2757	-	-	438622,88	2330168,73	Картометрический метод	0,1	-
2758	-	-	438360,45	2330074,05	Картометрический метод	0,1	-
2759	-	-	438261,19	2330028,19	Картометрический метод	0,1	-
2760	-	-	438191,59	2329993,20	Картометрический метод	0,1	-
2761	-	-	438099,89	2329915,47	Картометрический метод	0,1	-
2762	-	-	438038,41	2329893,12	Картометрический метод	0,1	-
2763	-	-	437996,60	2329884,42	Картометрический метод	0,1	-
2764	-	-	437962,89	2329884,64	Картометрический метод	0,1	-
2765	-	-	437935,65	2329890,03	Картометрический метод	0,1	-
2766	-	-	437914,65	2329896,69	Картометрический метод	0,1	-
2767	-	-	437893,19	2329909,59	Картометрический метод	0,1	-
2768	-	-	437876,40	2329925,41	Картометрический метод	0,1	-
2769	-	-	437862,22	2329943,61	Картометрический метод	0,1	-
2770	-	-	437833,60	2329990,67	Картометрический метод	0,1	-
2771	-	-	437819,08	2330019,84	Картометрический метод	0,1	-
2772	-	-	437808,87	2330048,94	Картометрический метод	0,1	-
2699	-	-	437704,79	2330409,75	Картометрический метод	0,1	-
Часть № 13 (внутренний контур 3)							
2773	-	-	437953,18	2330501,46	Картометрический метод	0,1	-
2774	-	-	437857,70	2330483,85	Картометрический метод	0,1	-
2775	-	-	437812,97	2330491,56	Картометрический метод	0,1	-
2776	-	-	437766,08	2330492,52	Картометрический метод	0,1	-

1	2	3	4	5	6	7	8
2777	-	-	437722,47	2330521,98	Картометрический метод	0,1	-
2778	-	-	437699,45	2330559,84	Картометрический метод	0,1	-
2779	-	-	437684,53	2330606,25	Картометрический метод	0,1	-
2780	-	-	437684,52	2330606,26	Картометрический метод	0,1	-
2781	-	-	437682,90	2330611,29	Картометрический метод	0,1	-
2782	-	-	437681,19	2330616,62	Картометрический метод	0,1	-
2783	-	-	437848,18	2330758,07	Картометрический метод	0,1	-
2784	-	-	437839,30	2330822,84	Картометрический метод	0,1	-
2785	-	-	437837,28	2330837,60	Картометрический метод	0,1	-
2786	-	-	437835,58	2330849,96	Картометрический метод	0,1	-
2787	-	-	437835,58	2330849,96	Картометрический метод	0,1	-
2788	-	-	437832,30	2330873,93	Картометрический метод	0,1	-
2789	-	-	437963,75	2330999,11	Картометрический метод	0,1	-
2790	-	-	437999,17	2331032,85	Картометрический метод	0,1	-
2791	-	-	438010,07	2331020,55	Картометрический метод	0,1	-
2792	-	-	437977,57	2330725,44	Картометрический метод	0,1	-
2793	-	-	437955,29	2330534,27	Картометрический метод	0,1	-
2773	-	-	437953,18	2330501,46	Картометрический метод	0,1	-
Часть № 13 (внутренний контур 4)							
2794	-	-	434161,65	2323793,58	Картометрический метод	0,1	-
2795	-	-	434324,20	2323787,96	Картометрический метод	0,1	-
2796	-	-	434324,21	2323787,95	Картометрический метод	0,1	-
2797	-	-	434325,49	2323787,91	Картометрический метод	0,1	-
2798	-	-	434437,62	2323785,64	Картометрический метод	0,1	-
2799	-	-	434315,86	2323037,07	Картометрический метод	0,1	-
2800	-	-	434200,48	2322950,26	Картометрический метод	0,1	-
2801	-	-	434158,78	2322719,90	Картометрический метод	0,1	-
2802	-	-	434279,21	2322705,65	Картометрический метод	0,1	-
2803	-	-	434256,19	2322499,51	Картометрический метод	0,1	-

1	2	3	4	5	6	7	8
2804	-	-	434281,88	2322491,49	Картометрический метод	0,1	-
2805	-	-	434243,86	2322290,90	Картометрический метод	0,1	-
2806	-	-	434237,52	2322245,06	Картометрический метод	0,1	-
2807	-	-	434207,33	2322183,80	Картометрический метод	0,1	-
2808	-	-	434154,82	2322093,45	Картометрический метод	0,1	-
2809	-	-	434122,06	2322036,54	Картометрический метод	0,1	-
2810	-	-	434042,67	2321908,93	Картометрический метод	0,1	-
2811	-	-	433961,73	2321776,18	Картометрический метод	0,1	-
2812	-	-	433956,20	2321766,99	Картометрический метод	0,1	-
2813	-	-	433940,37	2321751,00	Картометрический метод	0,1	-
2814	-	-	433908,63	2321722,91	Картометрический метод	0,1	-
2815	-	-	433876,76	2321702,94	Картометрический метод	0,1	-
2816	-	-	433862,19	2321699,74	Картометрический метод	0,1	-
2817	-	-	433850,26	2321695,34	Картометрический метод	0,1	-
2818	-	-	433822,78	2321687,18	Картометрический метод	0,1	-
2819	-	-	433796,89	2321681,65	Картометрический метод	0,1	-
2820	-	-	433767,95	2321678,59	Картометрический метод	0,1	-
2821	-	-	433747,34	2321675,63	Картометрический метод	0,1	-
2822	-	-	433719,88	2321676,34	Картометрический метод	0,1	-
2823	-	-	433697,41	2321678,78	Картометрический метод	0,1	-
2824	-	-	433659,55	2321686,61	Картометрический метод	0,1	-
2825	-	-	433602,92	2321706,50	Картометрический метод	0,1	-
2826	-	-	433563,19	2321736,20	Картометрический метод	0,1	-
2827	-	-	433530,83	2321768,12	Картометрический метод	0,1	-
2828	-	-	433502,42	2321807,53	Картометрический метод	0,1	-
2829	-	-	433459,99	2321896,86	Картометрический метод	0,1	-
2830	-	-	433420,12	2321991,15	Картометрический метод	0,1	-
2831	-	-	433236,61	2322455,58	Картометрический метод	0,1	-
2832	-	-	433051,60	2322921,35	Картометрический метод	0,1	-

1	2	3	4	5	6	7	8
2833	-	-	432867,50	2323384,97	Картометрический метод	0,1	-
2834	-	-	432689,73	2323833,92	Картометрический метод	0,1	-
2835	-	-	432507,66	2324293,21	Картометрический метод	0,1	-
2836	-	-	432322,62	2324759,29	Картометрический метод	0,1	-
2837	-	-	432137,95	2325224,76	Картометрический метод	0,1	-
2838	-	-	431954,52	2325687,01	Картометрический метод	0,1	-
2839	-	-	431800,93	2326074,44	Картометрический метод	0,1	-
2840	-	-	431795,87	2326087,19	Картометрический метод	0,1	-
2841	-	-	431773,12	2326144,58	Картометрический метод	0,1	-
2842	-	-	431742,63	2326221,54	Картометрический метод	0,1	-
2843	-	-	431740,56	2326226,77	Картометрический метод	0,1	-
2844	-	-	431718,06	2326283,55	Картометрический метод	0,1	-
2845	-	-	431716,24	2326288,16	Картометрический метод	0,1	-
2846	-	-	431715,96	2326288,87	Картометрический метод	0,1	-
2847	-	-	431715,91	2326288,98	Картометрический метод	0,1	-
2848	-	-	431715,82	2326289,22	Картометрический метод	0,1	-
2849	-	-	431702,35	2326323,22	Картометрический метод	0,1	-
2850	-	-	431691,88	2326349,63	Картометрический метод	0,1	-
2851	-	-	431675,64	2326390,63	Картометрический метод	0,1	-
2852	-	-	431659,36	2326431,73	Картометрический метод	0,1	-
2853	-	-	431607,54	2326541,64	Картометрический метод	0,1	-
2854	-	-	431576,18	2326591,93	Картометрический метод	0,1	-
2855	-	-	431526,36	2326656,79	Картометрический метод	0,1	-
2856	-	-	431475,43	2326709,72	Картометрический метод	0,1	-
2857	-	-	431433,36	2326745,64	Картометрический метод	0,1	-
2858	-	-	431390,51	2326774,38	Картометрический метод	0,1	-
2859	-	-	431311,47	2326816,12	Картометрический метод	0,1	-
2860	-	-	431236,90	2326843,95	Картометрический метод	0,1	-
2861	-	-	431467,26	2326867,08	Картометрический метод	0,1	-

1	2	3	4	5	6	7	8
2862	-	-	431463,55	2326869,46	Картометрический метод	0,1	-
2863	-	-	431601,00	2326884,88	Картометрический метод	0,1	-
2864	-	-	431806,81	2326901,31	Картометрический метод	0,1	-
2865	-	-	431806,79	2326901,17	Картометрический метод	0,1	-
2866	-	-	431945,88	2326915,13	Картометрический метод	0,1	-
2867	-	-	432638,04	2327110,53	Картометрический метод	0,1	-
2868	-	-	432913,54	2327190,86	Картометрический метод	0,1	-
2869	-	-	432910,76	2327199,61	Картометрический метод	0,1	-
2870	-	-	433063,88	2327237,36	Картометрический метод	0,1	-
2871	-	-	433008,01	2327050,46	Картометрический метод	0,1	-
2872	-	-	433007,33	2327036,72	Картометрический метод	0,1	-
2873	-	-	433002,42	2327000,83	Картометрический метод	0,1	-
2874	-	-	432995,57	2326945,60	Картометрический метод	0,1	-
2875	-	-	432992,73	2326920,58	Картометрический метод	0,1	-
2876	-	-	433000,23	2326918,15	Картометрический метод	0,1	-
2877	-	-	433014,92	2326913,42	Картометрический метод	0,1	-
2878	-	-	433206,03	2326851,87	Картометрический метод	0,1	-
2879	-	-	433207,28	2326835,76	Картометрический метод	0,1	-
2880	-	-	433204,64	2326833,99	Картометрический метод	0,1	-
2881	-	-	433240,10	2326428,03	Картометрический метод	0,1	-
2882	-	-	433254,35	2326226,25	Картометрический метод	0,1	-
2883	-	-	433263,64	2326111,16	Картометрический метод	0,1	-
2884	-	-	433264,01	2326109,05	Картометрический метод	0,1	-
2885	-	-	433265,76	2326105,28	Картометрический метод	0,1	-
2886	-	-	433267,52	2326103,34	Картометрический метод	0,1	-
2887	-	-	433266,12	2326100,97	Картометрический метод	0,1	-
2888	-	-	433331,26	2326052,98	Картометрический метод	0,1	-
2889	-	-	433314,10	2326007,51	Картометрический метод	0,1	-
2890	-	-	433312,15	2326002,35	Картометрический метод	0,1	-

1	2	3	4	5	6	7	8
2891	-	-	433433,30	2325925,32	Картометрический метод	0,1	-
2892	-	-	433547,63	2325940,47	Картометрический метод	0,1	-
2893	-	-	433687,26	2325848,10	Картометрический метод	0,1	-
2894	-	-	433716,71	2325662,57	Картометрический метод	0,1	-
2895	-	-	433542,86	2325642,81	Картометрический метод	0,1	-
2896	-	-	433465,02	2325633,96	Картометрический метод	0,1	-
2897	-	-	433454,60	2325632,78	Картометрический метод	0,1	-
2898	-	-	433457,01	2325614,13	Картометрический метод	0,1	-
2899	-	-	433531,38	2325040,09	Картометрический метод	0,1	-
2900	-	-	433531,05	2325039,98	Картометрический метод	0,1	-
2901	-	-	433519,41	2325036,33	Картометрический метод	0,1	-
2902	-	-	433343,19	2325017,15	Картометрический метод	0,1	-
2903	-	-	433345,45	2324996,27	Картометрический метод	0,1	-
2904	-	-	433535,41	2325016,93	Картометрический метод	0,1	-
2905	-	-	433540,19	2324984,73	Картометрический метод	0,1	-
2906	-	-	433552,80	2324899,77	Картометрический метод	0,1	-
2907	-	-	433599,07	2324587,85	Картометрический метод	0,1	-
2908	-	-	433604,28	2324552,73	Картометрический метод	0,1	-
2909	-	-	433604,31	2324552,52	Картометрический метод	0,1	-
2910	-	-	433632,45	2324337,12	Картометрический метод	0,1	-
2911	-	-	433831,65	2324340,06	Картометрический метод	0,1	-
2912	-	-	433831,63	2324339,91	Картометрический метод	0,1	-
2913	-	-	433823,71	2324264,51	Картометрический метод	0,1	-
2914	-	-	433831,95	2323993,23	Картометрический метод	0,1	-
2915	-	-	433835,27	2323884,29	Картометрический метод	0,1	-
2916	-	-	433835,59	2323873,64	Картометрический метод	0,1	-
2917	-	-	433835,66	2323871,51	Картометрический метод	0,1	-
2918	-	-	433837,68	2323805,04	Картометрический метод	0,1	-
2794	-	-	434161,65	2323793,58	Картометрический метод	0,1	-

1	2	3	4	5	6	7	8
Часть № 13 (внутренний контур 5)							
2919	-	-	433024,72	2327299,90	Картометрический метод	0,1	-
2920	-	-	432562,31	2327170,62	Картометрический метод	0,1	-
2921	-	-	432530,81	2327161,82	Картометрический метод	0,1	-
2922	-	-	432497,71	2327152,56	Картометрический метод	0,1	-
2923	-	-	432472,31	2327145,46	Картометрический метод	0,1	-
2924	-	-	432432,52	2327134,44	Картометрический метод	0,1	-
2925	-	-	432430,48	2327141,27	Картометрический метод	0,1	-
2926	-	-	432481,04	2327198,94	Картометрический метод	0,1	-
2927	-	-	432485,54	2327186,42	Картометрический метод	0,1	-
2928	-	-	432513,57	2327211,99	Картометрический метод	0,1	-
2929	-	-	432511,50	2327218,00	Картометрический метод	0,1	-
2930	-	-	432593,61	2327246,64	Картометрический метод	0,1	-
2931	-	-	432597,79	2327324,15	Картометрический метод	0,1	-
2932	-	-	432648,64	2327315,83	Картометрический метод	0,1	-
2933	-	-	432645,77	2327293,12	Картометрический метод	0,1	-
2934	-	-	432775,58	2327258,84	Картометрический метод	0,1	-
2935	-	-	432782,46	2327283,75	Картометрический метод	0,1	-
2936	-	-	432797,89	2327339,62	Картометрический метод	0,1	-
2937	-	-	432818,52	2327376,02	Картометрический метод	0,1	-
2938	-	-	432981,03	2327328,78	Картометрический метод	0,1	-
2919	-	-	433024,72	2327299,90	Картометрический метод	0,1	-
Часть № 13 (внутренний контур 6)							
2939	-	-	433846,61	2321643,36	Картометрический метод	0,1	-
2940	-	-	433908,40	2321672,98	Картометрический метод	0,1	-
2941	-	-	433857,44	2321629,93	Картометрический метод	0,1	-
2942	-	-	433743,62	2321411,95	Картометрический метод	0,1	-
2943	-	-	433692,24	2321434,90	Картометрический метод	0,1	-
2944	-	-	433647,31	2321472,17	Картометрический метод	0,1	-
2945	-	-	433629,90	2321503,76	Картометрический метод	0,1	-

1	2	3	4	5	6	7	8
2946	-	-	433564,06	2321628,80	Картометрический метод	0,1	-
2947	-	-	433526,16	2321721,72	Картометрический метод	0,1	-
2948	-	-	433567,75	2321684,03	Картометрический метод	0,1	-
2949	-	-	433594,31	2321671,27	Картометрический метод	0,1	-
2950	-	-	433731,31	2321624,81	Картометрический метод	0,1	-
2951	-	-	433754,07	2321626,08	Картометрический метод	0,1	-
2952	-	-	433754,32	2321623,16	Картометрический метод	0,1	-
2953	-	-	433766,46	2321625,48	Картометрический метод	0,1	-
2954	-	-	433797,72	2321629,61	Картометрический метод	0,1	-
2955	-	-	433820,63	2321636,59	Картометрический метод	0,1	-
2939	-	-	433846,61	2321643,36	Картометрический метод	0,1	-
Часть № 13 (внутренний контур 7)							
2956	-	-	433667,96	2321383,03	Картометрический метод	0,1	-
2957	-	-	433743,38	2321348,00	Картометрический метод	0,1	-
2958	-	-	433709,85	2321232,05	Картометрический метод	0,1	-
2959	-	-	433642,75	2321397,89	Картометрический метод	0,1	-
2956	-	-	433667,96	2321383,03	Картометрический метод	0,1	-
Часть № 13 (внутренний контур 8)							
2960	-	-	433833,51	2321307,90	Картометрический метод	0,1	-
2961	-	-	433945,51	2321266,26	Картометрический метод	0,1	-
2962	-	-	433963,94	2321254,99	Картометрический метод	0,1	-
2963	-	-	433994,16	2321220,66	Картометрический метод	0,1	-
2964	-	-	434012,42	2321196,23	Картометрический метод	0,1	-
2965	-	-	434038,31	2321142,77	Картометрический метод	0,1	-
2966	-	-	434056,15	2321087,75	Картометрический метод	0,1	-
2967	-	-	433973,60	2320579,54	Картометрический метод	0,1	-
2968	-	-	433824,01	2320978,39	Картометрический метод	0,1	-
2969	-	-	433830,31	2320981,00	Картометрический метод	0,1	-
2970	-	-	433796,30	2321085,67	Картометрический метод	0,1	-
2971	-	-	433799,69	2321209,67	Картометрический метод	0,1	-

1	2	3	4	5	6	7	8
2972	-	-	433811,69	2321312,86	Картометрический метод	0,1	-
2960	-	-	433833,51	2321307,90	Картометрический метод	0,1	-
Часть № 13 (внутренний контур 9)							
2973	-	-	433931,75	2321323,00	Картометрический метод	0,1	-
2974	-	-	433873,18	2321336,18	Картометрический метод	0,1	-
2975	-	-	433933,10	2321336,88	Картометрический метод	0,1	-
2976	-	-	434004,89	2321365,57	Картометрический метод	0,1	-
2977	-	-	434032,98	2321381,03	Картометрический метод	0,1	-
2978	-	-	434056,20	2321398,02	Картометрический метод	0,1	-
2979	-	-	434101,01	2321436,79	Картометрический метод	0,1	-
2980	-	-	434142,72	2321496,33	Картометрический метод	0,1	-
2981	-	-	434108,17	2321307,35	Картометрический метод	0,1	-
2982	-	-	434078,93	2321147,42	Картометрический метод	0,1	-
2983	-	-	434065,51	2321182,98	Картометрический метод	0,1	-
2984	-	-	434039,62	2321237,06	Картометрический метод	0,1	-
2985	-	-	434021,36	2321261,48	Картометрический метод	0,1	-
2986	-	-	433991,12	2321295,83	Картометрический метод	0,1	-
2987	-	-	433972,72	2321307,12	Картометрический метод	0,1	-
2973	-	-	433931,75	2321323,00	Картометрический метод	0,1	-
Часть № 13 (внутренний контур 10)							
2988	-	-	433929,40	2321403,38	Картометрический метод	0,1	-
2989	-	-	433862,44	2321396,97	Картометрический метод	0,1	-
2990	-	-	433846,51	2321399,06	Картометрический метод	0,1	-
2991	-	-	433836,54	2321402,01	Картометрический метод	0,1	-
2992	-	-	434186,88	2321999,99	Картометрический метод	0,1	-
2993	-	-	434211,17	2322044,84	Картометрический метод	0,1	-
2994	-	-	434146,28	2321680,04	Картометрический метод	0,1	-
2995	-	-	434137,39	2321631,72	Картометрический метод	0,1	-
2996	-	-	434125,93	2321589,57	Картометрический метод	0,1	-
2997	-	-	434121,37	2321571,72	Картометрический метод	0,1	-

1	2	3	4	5	6	7	8
2998	-	-	434080,71	2321492,84	Картометрический метод	0,1	-
2999	-	-	434056,80	2321465,97	Картометрический метод	0,1	-
3000	-	-	434036,35	2321451,47	Картометрический метод	0,1	-
3001	-	-	433965,68	2321410,81	Картометрический метод	0,1	-
2988	-	-	433929,40	2321403,38	Картометрический метод	0,1	-
Часть № 14							
3002	-	-	440311,50	2324963,92	Картометрический метод	0,1	-
3003	-	-	440311,29	2324964,63	Картометрический метод	0,1	-
3004	-	-	440349,25	2324975,41	Картометрический метод	0,1	-
3005	-	-	440350,50	2324975,76	Картометрический метод	0,1	-
3006	-	-	440350,62	2324978,04	Картометрический метод	0,1	-
3007	-	-	440315,64	2325081,89	Картометрический метод	0,1	-
3008	-	-	440314,40	2325082,83	Картометрический метод	0,1	-
3009	-	-	440314,11	2325083,05	Картометрический метод	0,1	-
3010	-	-	440278,80	2325109,92	Картометрический метод	0,1	-
3011	-	-	440261,62	2325123,03	Картометрический метод	0,1	-
3012	-	-	440180,40	2325114,70	Картометрический метод	0,1	-
3013	-	-	440180,22	2325114,70	Картометрический метод	0,1	-
3014	-	-	440179,10	2325116,29	Картометрический метод	0,1	-
3015	-	-	440178,09	2325117,72	Картометрический метод	0,1	-
3016	-	-	440170,92	2325117,85	Картометрический метод	0,1	-
3017	-	-	440157,48	2325118,10	Картометрический метод	0,1	-
3018	-	-	440080,27	2325119,50	Картометрический метод	0,1	-
3019	-	-	440051,17	2325113,60	Картометрический метод	0,1	-
3020	-	-	439994,77	2325180,23	Картометрический метод	0,1	-
3021	-	-	439968,39	2325229,87	Картометрический метод	0,1	-
3022	-	-	439957,67	2325250,04	Картометрический метод	0,1	-
3023	-	-	439779,56	2325638,82	Картометрический метод	0,1	-
3024	-	-	439766,16	2325630,35	Картометрический метод	0,1	-

1	2	3	4	5	6	7	8
3025	-	-	439764,06	2325629,03	Картометрический метод	0,1	-
3026	-	-	439692,64	2325583,90	Картометрический метод	0,1	-
3027	-	-	439711,20	2325557,01	Картометрический метод	0,1	-
3028	-	-	439737,36	2325514,55	Картометрический метод	0,1	-
3029	-	-	439761,72	2325451,45	Картометрический метод	0,1	-
3030	-	-	439772,18	2325365,74	Картометрический метод	0,1	-
3031	-	-	439836,59	2325272,29	Картометрический метод	0,1	-
3032	-	-	439863,00	2325202,91	Картометрический метод	0,1	-
3033	-	-	439858,55	2325151,93	Картометрический метод	0,1	-
3034	-	-	439857,81	2325143,49	Картометрический метод	0,1	-
3035	-	-	439805,25	2325139,10	Картометрический метод	0,1	-
3036	-	-	439805,18	2325139,09	Картометрический метод	0,1	-
3037	-	-	439804,69	2325139,06	Картометрический метод	0,1	-
3038	-	-	439775,12	2325140,51	Картометрический метод	0,1	-
3039	-	-	439622,04	2325148,02	Картометрический метод	0,1	-
3040	-	-	439604,41	2325149,02	Картометрический метод	0,1	-
3041	-	-	439573,85	2325150,76	Картометрический метод	0,1	-
3042	-	-	439567,30	2325151,14	Картометрический метод	0,1	-
3043	-	-	439547,24	2325152,28	Картометрический метод	0,1	-
3044	-	-	439522,03	2325020,49	Картометрический метод	0,1	-
3045	-	-	439520,94	2325014,77	Картометрический метод	0,1	-
3046	-	-	439490,35	2325020,69	Картометрический метод	0,1	-
3047	-	-	439449,71	2325025,88	Картометрический метод	0,1	-
3048	-	-	439433,59	2325026,52	Картометрический метод	0,1	-
3049	-	-	439405,04	2325027,64	Картометрический метод	0,1	-
3050	-	-	439394,53	2325034,09	Картометрический метод	0,1	-
3051	-	-	439366,02	2325051,60	Картометрический метод	0,1	-
3052	-	-	439255,11	2325082,47	Картометрический метод	0,1	-
3053	-	-	439241,32	2325080,86	Картометрический метод	0,1	-

1	2	3	4	5	6	7	8
3054	-	-	439212,47	2325072,85	Картометрический метод	0,1	-
3055	-	-	439196,65	2325072,47	Картометрический метод	0,1	-
3056	-	-	439188,99	2325065,34	Картометрический метод	0,1	-
3057	-	-	439188,79	2325064,03	Картометрический метод	0,1	-
3058	-	-	439211,06	2325060,66	Картометрический метод	0,1	-
3059	-	-	439220,90	2325059,01	Картометрический метод	0,1	-
3060	-	-	439212,96	2325051,04	Картометрический метод	0,1	-
3061	-	-	439212,49	2325041,98	Картометрический метод	0,1	-
3062	-	-	439206,95	2325042,91	Картометрический метод	0,1	-
3063	-	-	439182,16	2325047,10	Картометрический метод	0,1	-
3064	-	-	439161,48	2325042,63	Картометрический метод	0,1	-
3065	-	-	439167,79	2325032,75	Картометрический метод	0,1	-
3066	-	-	439167,45	2325029,74	Картометрический метод	0,1	-
3067	-	-	439166,73	2325023,61	Картометрический метод	0,1	-
3068	-	-	439182,61	2325025,18	Картометрический метод	0,1	-
3069	-	-	439179,64	2325005,62	Картометрический метод	0,1	-
3070	-	-	439338,44	2324956,38	Картометрический метод	0,1	-
3071	-	-	439408,43	2324934,67	Картометрический метод	0,1	-
3072	-	-	439411,02	2324933,87	Картометрический метод	0,1	-
3073	-	-	439421,21	2324932,97	Картометрический метод	0,1	-
3074	-	-	439459,10	2324929,62	Картометрический метод	0,1	-
3075	-	-	439463,11	2324929,27	Картометрический метод	0,1	-
3076	-	-	439479,94	2324928,39	Картометрический метод	0,1	-
3077	-	-	439487,92	2324927,78	Картометрический метод	0,1	-
3078	-	-	439509,55	2324926,13	Картометрический метод	0,1	-
3079	-	-	439560,31	2324900,04	Картометрический метод	0,1	-
3080	-	-	439561,48	2324899,43	Картометрический метод	0,1	-
3081	-	-	439563,31	2324898,49	Картометрический метод	0,1	-
3082	-	-	439570,82	2324894,63	Картометрический метод	0,1	-

1	2	3	4	5	6	7	8
3083	-	-	439572,16	2324893,70	Картометрический метод	0,1	-
3084	-	-	439573,08	2324892,86	Картометрический метод	0,1	-
3085	-	-	439575,72	2324890,44	Картометрический метод	0,1	-
3086	-	-	439578,98	2324886,99	Картометрический метод	0,1	-
3087	-	-	439583,24	2324884,34	Картометрический метод	0,1	-
3088	-	-	439586,65	2324883,07	Картометрический метод	0,1	-
3089	-	-	439589,87	2324882,38	Картометрический метод	0,1	-
3090	-	-	439593,04	2324881,09	Картометрический метод	0,1	-
3091	-	-	439594,43	2324880,52	Картометрический метод	0,1	-
3092	-	-	439599,55	2324878,02	Картометрический метод	0,1	-
3093	-	-	439603,23	2324876,43	Картометрический метод	0,1	-
3094	-	-	439607,95	2324874,59	Картометрический метод	0,1	-
3095	-	-	439608,48	2324874,46	Картометрический метод	0,1	-
3096	-	-	439612,28	2324873,49	Картометрический метод	0,1	-
3097	-	-	439615,01	2324872,97	Картометрический метод	0,1	-
3098	-	-	439617,19	2324873,39	Картометрический метод	0,1	-
3099	-	-	439619,25	2324874,17	Картометрический метод	0,1	-
3100	-	-	439621,11	2324875,11	Картометрический метод	0,1	-
3101	-	-	439622,62	2324876,18	Картометрический метод	0,1	-
3102	-	-	439623,34	2324876,94	Картометрический метод	0,1	-
3103	-	-	439623,18	2324878,34	Картометрический метод	0,1	-
3104	-	-	439622,85	2324879,20	Картометрический метод	0,1	-
3105	-	-	439623,15	2324879,98	Картометрический метод	0,1	-
3106	-	-	439624,02	2324880,64	Картометрический метод	0,1	-
3107	-	-	439626,08	2324881,43	Картометрический метод	0,1	-
3108	-	-	439628,01	2324882,06	Картометрический метод	0,1	-
3109	-	-	439630,18	2324881,92	Картометрический метод	0,1	-
3110	-	-	439632,43	2324881,94	Картометрический метод	0,1	-
3111	-	-	439634,21	2324882,50	Картометрический метод	0,1	-

1	2	3	4	5	6	7	8
3112	-	-	439635,56	2324883,17	Картометрический метод	0,1	-
3113	-	-	439636,36	2324884,05	Картометрический метод	0,1	-
3114	-	-	439637,53	2324885,42	Картометрический метод	0,1	-
3115	-	-	439639,58	2324885,64	Картометрический метод	0,1	-
3116	-	-	439642,80	2324885,39	Картометрический метод	0,1	-
3117	-	-	439644,95	2324884,14	Картометрический метод	0,1	-
3118	-	-	439658,36	2324877,11	Картометрический метод	0,1	-
3119	-	-	439665,34	2324873,24	Картометрический метод	0,1	-
3120	-	-	439671,28	2324867,63	Картометрический метод	0,1	-
3121	-	-	439676,73	2324861,63	Картометрический метод	0,1	-
3122	-	-	439680,75	2324857,44	Картометрический метод	0,1	-
3123	-	-	439684,71	2324856,18	Картометрический метод	0,1	-
3124	-	-	439693,74	2324856,98	Картометрический метод	0,1	-
3125	-	-	439700,37	2324855,85	Картометрический метод	0,1	-
3126	-	-	439703,41	2324854,14	Картометрический метод	0,1	-
3127	-	-	439705,11	2324851,92	Картометрический метод	0,1	-
3128	-	-	439704,10	2324844,41	Картометрический метод	0,1	-
3129	-	-	439701,81	2324836,41	Картометрический метод	0,1	-
3130	-	-	439698,32	2324830,11	Картометрический метод	0,1	-
3131	-	-	439697,24	2324824,71	Картометрический метод	0,1	-
3132	-	-	439699,02	2324821,23	Картометрический метод	0,1	-
3133	-	-	439703,31	2324821,02	Картометрический метод	0,1	-
3134	-	-	439706,11	2324823,05	Картометрический метод	0,1	-
3135	-	-	439710,44	2324826,42	Картометрический метод	0,1	-
3136	-	-	439717,10	2324828,19	Картометрический метод	0,1	-
3137	-	-	439724,45	2324828,37	Картометрический метод	0,1	-
3138	-	-	439730,14	2324830,13	Картометрический метод	0,1	-
3139	-	-	439734,41	2324834,19	Картометрический метод	0,1	-
3140	-	-	439738,50	2324837,16	Картометрический метод	0,1	-

1	2	3	4	5	6	7	8
3141	-	-	439742,55	2324838,17	Картометрический метод	0,1	-
3142	-	-	439746,49	2324836,35	Картометрический метод	0,1	-
3143	-	-	439753,78	2324831,06	Картометрический метод	0,1	-
3144	-	-	439754,61	2324828,43	Картометрический метод	0,1	-
3145	-	-	439753,46	2324825,46	Картометрический метод	0,1	-
3146	-	-	439749,89	2324823,54	Картометрический метод	0,1	-
3147	-	-	439747,84	2324821,14	Картометрический метод	0,1	-
3148	-	-	439748,14	2324817,05	Картометрический метод	0,1	-
3149	-	-	439750,68	2324814,77	Картометрический метод	0,1	-
3150	-	-	439753,26	2324814,36	Картометрический метод	0,1	-
3151	-	-	439757,64	2324813,67	Картометрический метод	0,1	-
3152	-	-	439765,11	2324813,72	Картометрический метод	0,1	-
3153	-	-	439772,43	2324813,76	Картометрический метод	0,1	-
3154	-	-	439789,85	2324814,39	Картометрический метод	0,1	-
3155	-	-	439795,08	2324815,50	Картометрический метод	0,1	-
3156	-	-	439798,16	2324817,03	Картометрический метод	0,1	-
3157	-	-	439802,37	2324817,12	Картометрический метод	0,1	-
3158	-	-	439808,87	2324813,55	Картометрический метод	0,1	-
3159	-	-	439813,08	2324811,29	Картометрический метод	0,1	-
3160	-	-	439817,12	2324809,77	Картометрический метод	0,1	-
3161	-	-	439820,70	2324809,43	Картометрический метод	0,1	-
3162	-	-	439824,50	2324809,68	Картометрический метод	0,1	-
3163	-	-	439825,52	2324810,55	Картометрический метод	0,1	-
3164	-	-	439825,97	2324811,60	Картометрический метод	0,1	-
3165	-	-	439826,24	2324813,70	Картометрический метод	0,1	-
3166	-	-	439824,03	2324819,61	Картометрический метод	0,1	-
3167	-	-	439824,35	2324821,08	Картометрический метод	0,1	-
3168	-	-	439826,75	2324821,26	Картометрический метод	0,1	-
3169	-	-	439828,04	2324819,85	Картометрический метод	0,1	-

1	2	3	4	5	6	7	8
3170	-	-	439830,02	2324817,96	Картометрический метод	0,1	-
3171	-	-	439831,02	2324818,20	Картометрический метод	0,1	-
3172	-	-	439832,46	2324821,58	Картометрический метод	0,1	-
3173	-	-	439832,73	2324825,94	Картометрический метод	0,1	-
3174	-	-	439834,05	2324827,80	Картометрический метод	0,1	-
3175	-	-	439835,67	2324830,98	Картометрический метод	0,1	-
3176	-	-	439835,15	2324836,99	Картометрический метод	0,1	-
3177	-	-	439831,43	2324839,35	Картометрический метод	0,1	-
3178	-	-	439828,13	2324841,69	Картометрический метод	0,1	-
3179	-	-	439828,32	2324845,61	Картометрический метод	0,1	-
3180	-	-	439829,48	2324847,72	Картометрический метод	0,1	-
3181	-	-	439833,17	2324852,57	Картометрический метод	0,1	-
3182	-	-	439835,84	2324854,53	Картометрический метод	0,1	-
3183	-	-	439839,33	2324856,17	Картометрический метод	0,1	-
3184	-	-	439845,36	2324858,22	Картометрический метод	0,1	-
3185	-	-	439852,05	2324856,00	Картометрический метод	0,1	-
3186	-	-	439855,92	2324851,86	Картометрический метод	0,1	-
3187	-	-	439861,02	2324843,63	Картометрический метод	0,1	-
3188	-	-	439866,19	2324825,92	Картометрический метод	0,1	-
3189	-	-	439869,47	2324819,76	Картометрический метод	0,1	-
3190	-	-	439873,36	2324818,67	Картометрический метод	0,1	-
3191	-	-	439875,72	2324820,06	Картометрический метод	0,1	-
3192	-	-	439877,94	2324823,24	Картометрический метод	0,1	-
3193	-	-	439880,13	2324823,74	Картометрический метод	0,1	-
3194	-	-	439884,83	2324823,09	Картометрический метод	0,1	-
3195	-	-	439892,85	2324816,78	Картометрический метод	0,1	-
3196	-	-	439894,02	2324813,37	Картометрический метод	0,1	-
3197	-	-	439893,69	2324811,91	Картометрический метод	0,1	-
3198	-	-	439892,36	2324809,71	Картометрический метод	0,1	-

1	2	3	4	5	6	7	8
3199	-	-	439890,65	2324808,93	Картометрический метод	0,1	-
3200	-	-	439888,00	2324807,37	Картометрический метод	0,1	-
3201	-	-	439887,20	2324806,50	Картометрический метод	0,1	-
3202	-	-	439887,38	2324805,29	Картометрический метод	0,1	-
3203	-	-	439888,77	2324804,75	Картометрический метод	0,1	-
3204	-	-	439892,93	2324805,45	Картометрический метод	0,1	-
3205	-	-	439897,27	2324806,61	Картометрический метод	0,1	-
3206	-	-	439900,44	2324807,34	Картометрический метод	0,1	-
3207	-	-	439905,78	2324809,43	Картометрический метод	0,1	-
3208	-	-	439909,86	2324811,90	Картометрический метод	0,1	-
3209	-	-	439915,59	2324817,98	Картометрический метод	0,1	-
3210	-	-	439922,91	2324834,55	Картометрический метод	0,1	-
3211	-	-	439926,26	2324838,18	Картометрический метод	0,1	-
3212	-	-	439930,98	2324838,53	Картометрический метод	0,1	-
3213	-	-	439935,98	2324835,99	Картометрический метод	0,1	-
3214	-	-	439939,50	2324829,05	Картометрический метод	0,1	-
3215	-	-	439944,11	2324818,71	Картометрический метод	0,1	-
3216	-	-	439947,76	2324814,23	Картометрический метод	0,1	-
3217	-	-	439953,65	2324816,25	Картометрический метод	0,1	-
3218	-	-	439958,42	2324821,23	Картометрический метод	0,1	-
3219	-	-	439963,07	2324821,35	Картометрический метод	0,1	-
3220	-	-	439965,92	2324820,60	Картометрический метод	0,1	-
3221	-	-	439968,84	2324822,22	Картометрический метод	0,1	-
3222	-	-	439976,76	2324838,26	Картометрический метод	0,1	-
3223	-	-	439978,44	2324843,75	Картометрический метод	0,1	-
3224	-	-	439979,42	2324848,68	Картометрический метод	0,1	-
3225	-	-	439981,73	2324851,41	Картометрический метод	0,1	-
3226	-	-	439984,13	2324851,80	Картометрический метод	0,1	-
3227	-	-	439984,93	2324852,06	Картометрический метод	0,1	-

1	2	3	4	5	6	7	8
3228	-	-	439985,61	2324852,28	Картометрический метод	0,1	-
3229	-	-	439987,74	2324852,96	Картометрический метод	0,1	-
3230	-	-	439991,56	2324853,99	Картометрический метод	0,1	-
3231	-	-	439993,32	2324854,14	Картометрический метод	0,1	-
3232	-	-	439998,39	2324854,55	Картометрический метод	0,1	-
3233	-	-	440004,93	2324854,95	Картометрический метод	0,1	-
3234	-	-	440010,57	2324855,58	Картометрический метод	0,1	-
3235	-	-	440018,28	2324857,03	Картометрический метод	0,1	-
3236	-	-	440023,41	2324857,74	Картометрический метод	0,1	-
3237	-	-	440029,26	2324857,86	Картометрический метод	0,1	-
3238	-	-	440034,50	2324857,47	Картометрический метод	0,1	-
3239	-	-	440034,93	2324857,44	Картометрический метод	0,1	-
3240	-	-	440035,13	2324857,37	Картометрический метод	0,1	-
3241	-	-	440041,62	2324855,09	Картометрический метод	0,1	-
3242	-	-	440049,58	2324852,52	Картометрический метод	0,1	-
3243	-	-	440055,02	2324850,83	Картометрический метод	0,1	-
3244	-	-	440060,01	2324849,70	Картометрический метод	0,1	-
3245	-	-	440064,62	2324848,26	Картометрический метод	0,1	-
3246	-	-	440067,90	2324847,47	Картометрический метод	0,1	-
3247	-	-	440071,84	2324847,52	Картометрический метод	0,1	-
3248	-	-	440073,56	2324847,67	Картометрический метод	0,1	-
3249	-	-	440076,91	2324847,96	Картометрический метод	0,1	-
3250	-	-	440080,98	2324848,80	Картометрический метод	0,1	-
3251	-	-	440081,43	2324848,89	Картометрический метод	0,1	-
3252	-	-	440084,84	2324848,72	Картометрический метод	0,1	-
3253	-	-	440086,28	2324848,65	Картометрический метод	0,1	-
3254	-	-	440088,88	2324848,50	Картометрический метод	0,1	-
3255	-	-	440090,59	2324848,35	Картометрический метод	0,1	-
3256	-	-	440092,25	2324848,21	Картометрический метод	0,1	-

1	2	3	4	5	6	7	8
3257	-	-	440094,29	2324848,50	Картометрический метод	0,1	-
3258	-	-	440095,44	2324849,48	Картометрический метод	0,1	-
3259	-	-	440096,23	2324850,29	Картометрический метод	0,1	-
3260	-	-	440096,88	2324850,93	Картометрический метод	0,1	-
3261	-	-	440097,88	2324851,32	Картометрический метод	0,1	-
3262	-	-	440099,49	2324850,85	Картометрический метод	0,1	-
3263	-	-	440100,02	2324849,92	Картометрический метод	0,1	-
3264	-	-	440100,15	2324849,36	Картометрический метод	0,1	-
3265	-	-	440101,04	2324848,55	Картометрический метод	0,1	-
3266	-	-	440104,05	2324847,94	Картометрический метод	0,1	-
3267	-	-	440106,70	2324847,01	Картометрический метод	0,1	-
3268	-	-	440107,27	2324847,06	Картометрический метод	0,1	-
3269	-	-	440107,88	2324847,08	Картометрический метод	0,1	-
3270	-	-	440110,53	2324847,23	Картометрический метод	0,1	-
3271	-	-	440113,18	2324847,87	Картометрический метод	0,1	-
3272	-	-	440116,02	2324848,55	Картометрический метод	0,1	-
3273	-	-	440118,96	2324849,18	Картометрический метод	0,1	-
3274	-	-	440121,53	2324849,73	Картометрический метод	0,1	-
3275	-	-	440125,49	2324850,71	Картометрический метод	0,1	-
3276	-	-	440127,95	2324850,44	Картометрический метод	0,1	-
3277	-	-	440130,73	2324849,58	Картометрический метод	0,1	-
3278	-	-	440134,43	2324848,38	Картометрический метод	0,1	-
3279	-	-	440138,54	2324846,79	Картометрический метод	0,1	-
3280	-	-	440143,52	2324843,58	Картометрический метод	0,1	-
3281	-	-	440146,13	2324841,60	Картометрический метод	0,1	-
3282	-	-	440147,90	2324839,37	Картометрический метод	0,1	-
3283	-	-	440149,13	2324837,72	Картометрический метод	0,1	-
3284	-	-	440149,58	2324836,18	Картометрический метод	0,1	-
3285	-	-	440149,73	2324833,41	Картометрический метод	0,1	-

1	2	3	4	5	6	7	8
3286	-	-	440149,30	2324830,20	Картометрический метод	0,1	-
3287	-	-	440148,09	2324826,85	Картометрический метод	0,1	-
3288	-	-	440146,93	2324825,77	Картометрический метод	0,1	-
3289	-	-	440144,37	2324824,35	Картометрический метод	0,1	-
3290	-	-	440142,80	2324823,17	Картометрический метод	0,1	-
3291	-	-	440142,18	2324821,02	Картометрический метод	0,1	-
3292	-	-	440141,79	2324819,48	Картометрический метод	0,1	-
3293	-	-	440140,61	2324817,59	Картометрический метод	0,1	-
3294	-	-	440140,23	2324815,80	Картометрический метод	0,1	-
3295	-	-	440140,09	2324813,25	Картометрический метод	0,1	-
3296	-	-	440139,93	2324812,52	Картометрический метод	0,1	-
3297	-	-	440139,85	2324812,20	Картометрический метод	0,1	-
3298	-	-	440138,58	2324809,58	Картометрический метод	0,1	-
3299	-	-	440136,91	2324806,93	Картометрический метод	0,1	-
3300	-	-	440135,65	2324804,58	Картометрический метод	0,1	-
3301	-	-	440135,10	2324801,84	Картометрический метод	0,1	-
3302	-	-	440135,03	2324799,19	Картометрический метод	0,1	-
3303	-	-	440135,68	2324796,84	Картометрический метод	0,1	-
3304	-	-	440137,95	2324795,17	Картометрический метод	0,1	-
3305	-	-	440141,52	2324794,44	Картометрический метод	0,1	-
3306	-	-	440144,01	2324793,66	Картометрический метод	0,1	-
3307	-	-	440144,64	2324793,46	Картометрический метод	0,1	-
3308	-	-	440146,34	2324792,92	Картометрический метод	0,1	-
3309	-	-	440149,35	2324792,21	Картометрический метод	0,1	-
3310	-	-	440150,65	2324792,25	Картометрический метод	0,1	-
3311	-	-	440153,49	2324792,33	Картометрический метод	0,1	-
3312	-	-	440157,85	2324792,36	Картометрический метод	0,1	-
3313	-	-	440162,64	2324792,31	Картометрический метод	0,1	-
3314	-	-	440167,00	2324792,43	Картометрический метод	0,1	-

1	2	3	4	5	6	7	8
3315	-	-	440170,24	2324792,70	Картометрический метод	0,1	-
3316	-	-	440174,05	2324793,24	Картометрический метод	0,1	-
3317	-	-	440174,66	2324793,53	Картометрический метод	0,1	-
3318	-	-	440178,03	2324795,17	Картометрический метод	0,1	-
3319	-	-	440179,68	2324795,73	Картометрический метод	0,1	-
3320	-	-	440183,29	2324796,94	Картометрический метод	0,1	-
3321	-	-	440186,11	2324797,50	Картометрический метод	0,1	-
3322	-	-	440191,64	2324799,12	Картометрический метод	0,1	-
3323	-	-	440197,40	2324801,86	Картометрический метод	0,1	-
3324	-	-	440203,82	2324805,71	Картометрический метод	0,1	-
3325	-	-	440205,23	2324806,77	Картометрический метод	0,1	-
3326	-	-	440207,27	2324808,30	Картометрический метод	0,1	-
3327	-	-	440210,13	2324810,24	Картометрический метод	0,1	-
3328	-	-	440211,82	2324810,83	Картометрический метод	0,1	-
3329	-	-	440213,75	2324811,98	Картометрический метод	0,1	-
3330	-	-	440216,08	2324812,20	Картометрический метод	0,1	-
3331	-	-	440218,74	2324811,93	Картометрический метод	0,1	-
3332	-	-	440219,50	2324811,66	Картометрический метод	0,1	-
3333	-	-	440221,05	2324811,10	Картометрический метод	0,1	-
3334	-	-	440223,78	2324810,61	Картометрический метод	0,1	-
3335	-	-	440226,59	2324810,46	Картометрический метод	0,1	-
3336	-	-	440228,00	2324810,51	Картометрический метод	0,1	-
3337	-	-	440229,48	2324810,46	Картометрический метод	0,1	-
3338	-	-	440230,80	2324810,17	Картометрический метод	0,1	-
3339	-	-	440231,98	2324809,58	Картометрический метод	0,1	-
3340	-	-	440233,39	2324809,38	Картометрический метод	0,1	-
3341	-	-	440235,09	2324809,70	Картометрический метод	0,1	-
3342	-	-	440236,03	2324811,15	Картометрический метод	0,1	-
3343	-	-	440236,56	2324812,91	Картометрический метод	0,1	-

1	2	3	4	5	6	7	8
3344	-	-	440236,89	2324814,50	Картометрический метод	0,1	-
3345	-	-	440236,93	2324816,27	Картометрический метод	0,1	-
3346	-	-	440236,50	2324818,52	Картометрический метод	0,1	-
3347	-	-	440235,43	2324820,70	Картометрический метод	0,1	-
3348	-	-	440235,02	2324821,51	Картометрический метод	0,1	-
3349	-	-	440233,17	2324823,39	Картометрический метод	0,1	-
3350	-	-	440231,24	2324825,13	Картометрический метод	0,1	-
3351	-	-	440230,03	2324827,26	Картометрический метод	0,1	-
3352	-	-	440230,35	2324828,81	Картометрический метод	0,1	-
3353	-	-	440230,93	2324829,93	Картометрический метод	0,1	-
3354	-	-	440231,66	2324830,67	Картометрический метод	0,1	-
3355	-	-	440233,23	2324831,33	Картометрический метод	0,1	-
3356	-	-	440235,50	2324832,41	Картометрический метод	0,1	-
3357	-	-	440236,22	2324832,45	Картометрический метод	0,1	-
3358	-	-	440238,39	2324832,56	Картометрический метод	0,1	-
3359	-	-	440240,28	2324831,94	Картометрический метод	0,1	-
3360	-	-	440242,39	2324831,16	Картометрический метод	0,1	-
3361	-	-	440242,92	2324830,96	Картометрический метод	0,1	-
3362	-	-	440245,42	2324829,64	Картометрический метод	0,1	-
3363	-	-	440248,05	2324827,73	Картометрический метод	0,1	-
3364	-	-	440250,88	2324825,70	Картометрический метод	0,1	-
3365	-	-	440253,17	2324824,67	Картометрический метод	0,1	-
3366	-	-	440255,00	2324824,47	Картометрический метод	0,1	-
3367	-	-	440256,63	2324825,23	Картометрический метод	0,1	-
3368	-	-	440258,22	2324826,26	Картометрический метод	0,1	-
3369	-	-	440260,93	2324828,61	Картометрический метод	0,1	-
3370	-	-	440263,30	2324831,53	Картометрический метод	0,1	-
3371	-	-	440265,45	2324835,79	Картометрический метод	0,1	-
3372	-	-	440266,85	2324840,59	Картометрический метод	0,1	-

1	2	3	4	5	6	7	8
3373	-	-	440268,15	2324846,52	Картометрический метод	0,1	-
3374	-	-	440268,77	2324847,75	Картометрический метод	0,1	-
3375	-	-	440270,67	2324851,54	Картометрический метод	0,1	-
3376	-	-	440271,87	2324855,80	Картометрический метод	0,1	-
3377	-	-	440272,69	2324860,21	Картометрический метод	0,1	-
3378	-	-	440272,57	2324862,37	Картометрический метод	0,1	-
3379	-	-	440272,71	2324864,06	Картометрический метод	0,1	-
3380	-	-	440273,27	2324865,60	Картометрический метод	0,1	-
3381	-	-	440273,55	2324866,01	Картометрический метод	0,1	-
3382	-	-	440274,63	2324867,63	Картометрический метод	0,1	-
3383	-	-	440276,33	2324869,84	Картометрический метод	0,1	-
3384	-	-	440278,11	2324870,33	Картометрический метод	0,1	-
3385	-	-	440280,15	2324870,53	Картометрический метод	0,1	-
3386	-	-	440282,06	2324870,45	Картометрический метод	0,1	-
3387	-	-	440284,27	2324869,72	Картометрический метод	0,1	-
3388	-	-	440286,39	2324867,93	Картометрический метод	0,1	-
3389	-	-	440288,04	2324865,53	Картометрический метод	0,1	-
3390	-	-	440288,44	2324864,32	Картометрический метод	0,1	-
3391	-	-	440289,29	2324861,78	Картометрический метод	0,1	-
3392	-	-	440290,80	2324859,01	Картометрический метод	0,1	-
3393	-	-	440291,72	2324857,76	Картометрический метод	0,1	-
3394	-	-	440293,26	2324855,68	Картометрический метод	0,1	-
3395	-	-	440296,04	2324851,44	Картометрический метод	0,1	-
3396	-	-	440297,83	2324850,59	Картометрический метод	0,1	-
3397	-	-	440298,76	2324850,43	Картометрический метод	0,1	-
3398	-	-	440300,21	2324850,19	Картометрический метод	0,1	-
3399	-	-	440301,12	2324849,90	Картометрический метод	0,1	-
3400	-	-	440314,53	2324843,39	Картометрический метод	0,1	-
3401	-	-	440319,86	2324840,79	Картометрический метод	0,1	-

1	2	3	4	5	6	7	8
3402	-	-	440321,37	2324840,06	Картометрический метод	0,1	-
3403	-	-	440322,22	2324839,65	Картометрический метод	0,1	-
3404	-	-	440322,40	2324839,56	Картометрический метод	0,1	-
3405	-	-	440325,57	2324838,02	Картометрический метод	0,1	-
3406	-	-	440326,12	2324835,54	Картометрический метод	0,1	-
3407	-	-	440327,19	2324832,21	Картометрический метод	0,1	-
3408	-	-	440329,16	2324828,81	Картометрический метод	0,1	-
3409	-	-	440329,27	2324828,71	Картометрический метод	0,1	-
3410	-	-	440331,14	2324827,31	Картометрический метод	0,1	-
3411	-	-	440333,70	2324826,14	Картометрический метод	0,1	-
3412	-	-	440337,03	2324825,01	Картометрический метод	0,1	-
3413	-	-	440339,55	2324824,91	Картометрический метод	0,1	-
3414	-	-	440341,89	2324825,23	Картометрический метод	0,1	-
3415	-	-	440344,43	2324825,62	Картометрический метод	0,1	-
3416	-	-	440345,50	2324825,63	Картометрический метод	0,1	-
3417	-	-	440346,70	2324825,64	Картометрический метод	0,1	-
3418	-	-	440347,38	2324825,65	Картометрический метод	0,1	-
3419	-	-	440351,22	2324825,55	Картометрический метод	0,1	-
3420	-	-	440368,89	2324816,95	Картометрический метод	0,1	-
3421	-	-	440369,30	2324816,72	Картометрический метод	0,1	-
3422	-	-	440370,19	2324816,24	Картометрический метод	0,1	-
3423	-	-	440373,96	2324814,50	Картометрический метод	0,1	-
3424	-	-	440375,29	2324813,87	Картометрический метод	0,1	-
3425	-	-	440379,09	2324812,03	Картометрический метод	0,1	-
3426	-	-	440384,85	2324810,36	Картометрический метод	0,1	-
3427	-	-	440388,42	2324810,22	Картометрический метод	0,1	-
3428	-	-	440393,27	2324810,63	Картометрический метод	0,1	-
3429	-	-	440397,39	2324811,46	Картометрический метод	0,1	-
3430	-	-	440401,19	2324812,79	Картометрический метод	0,1	-

1	2	3	4	5	6	7	8
3431	-	-	440407,67	2324815,39	Картометрический метод	0,1	-
3432	-	-	440407,65	2324815,46	Картометрический метод	0,1	-
3433	-	-	440381,12	2324893,67	Картометрический метод	0,1	-
3434	-	-	440335,15	2324877,96	Картометрический метод	0,1	-
3435	-	-	440326,07	2324910,72	Картометрический метод	0,1	-
3436	-	-	440317,36	2324942,61	Картометрический метод	0,1	-
3437	-	-	440314,30	2324953,62	Картометрический метод	0,1	-
3002	-	-	440311,50	2324963,92	Картометрический метод	0,1	-