

№ 205013-2025-4599  
от 21.05.25

# ПРАВИТЕЛЬСТВО ЛЕНИНГРАДСКОЙ ОБЛАСТИ

## ПОСТАНОВЛЕНИЕ

от 21 мая 2025 года № 458

### Об утверждении Генерального плана муниципального образования Рабителицкое сельское поселение Волосовского муниципального района Ленинградской области

На основании части 1 статьи 24 Градостроительного кодекса Российской Федерации, пункта 4 части 1 статьи 1 областного закона от 7 июля 2014 года № 45-оз "О перераспределении полномочий в области градостроительной деятельности между органами государственной власти Ленинградской области и органами местного самоуправления Ленинградской области" Правительство Ленинградской области постановляет:

1. Утвердить прилагаемый Генеральный план муниципального образования Рабителицкое сельское поселение Волосовского муниципального района Ленинградской области.

2. Комитету градостроительной политики Ленинградской области разместить (опубликовать) настоящее постановление в официальном сетевом издании "Электронное опубликование документов" ([www.npa47.ru](http://www.npa47.ru)), а также в установленные частью 9 статьи 9 Градостроительного кодекса Российской Федерации сроки обеспечить размещение Генерального плана муниципального образования Рабителицкое сельское поселение Волосовского муниципального района Ленинградской области и материалов по обоснованию в федеральной государственной информационной системе территориального планирования.

Губернатор  
Ленинградской области



А.Дрозденко

УТВЕРЖДЕН  
постановлением Правительства  
Ленинградской области  
от 21 мая 2025 года № 458  
(приложение)

Генеральный план  
муниципального образования Рабитицкое сельское поселение  
Волосовского муниципального района Ленинградской области



Положение  
о территориальном планировании

1. Сведения о видах, назначении и наименованиях планируемых для размещения объектов местного значения поселения, их основные характеристики, их местоположение, а также характеристики зон с особыми условиями использования территорий в случае, если установление таких зон требуется в связи с размещением данных объектов

Таблица 1.1. Сведения об объектах в области водоснабжения, планируемых к реконструкции на территории Рабитуцкого сельского поселения

№	Наименование объекта	Местоположение <sup>1</sup> , функциональная зона	Характеристика объекта <sup>2</sup>	Характеристика зон с особыми условиями использования территорий
1	2	3	4	5
1	<p>Вид объектов: водозаборы.</p> <p>Назначение объектов: обеспечение централизованного водоснабжения населенных пунктов.</p> <p>Характеристика зон с особыми условиями использования территорий: зоны санитарной охраны источника водоснабжения, режим использования территорий в границах зон санитарной охраны объектов водоснабжения согласно СанПиН 2.1.4.1110-02 «Зоны санитарной охраны источников водоснабжения и водопроводов питьевого назначения»</p>			
1.1	Водозабор	деревня Домашковицы, зона застройки индивидуальными жилыми домами	реконструкция: установка сооружений водоподготовки без изменения производительности	зона 1 пояса: 50 м; зоны 2 – 3 пояса: по проекту

<sup>1</sup> Местоположение и основные характеристики планируемых объектов инженерной инфраструктуры уточняются в рамках документации по планировке территории. Прокладку объектов, планируемых к размещению вдоль автомобильных дорог предусматривать за границей полосы отвода автомобильных дорог, включенных в перечень автомобильных дорог общего пользования регионального значения, утвержденных постановлением Правительства Ленинградской области от 27 ноября 2007 № 294.

<sup>2</sup> Характеристика объекта уточняется в рамках документации по планировке территории и (или) проектной документации.

1	2	3	4	5
1.2	Водозабор	деревня Извара, зона инженерной инфраструктуры	реконструкция: установка сооружений водоподготовки для 3 скважин без изменения производительности	зона 1 пояса: 50 м; зоны 2 – 3 пояса: по проекту
1.3	Водозабор	деревня Заполье, зона застройки индивидуальными жилими домами	реконструкция: установка сооружений водоподготовки без изменения производительности	зона 1 пояса: 50 м; зоны 2 – 3 пояса: по проекту
1.4	Водозабор	деревня Захонье, зона застройки индивидуальными жилими домами	реконструкция: установка сооружений водоподготовки без изменения производительности	зона 1 пояса: 50 м; зоны 2 – 3 пояса: по проекту
1.5	Водозабор	к северу от деревни Рабитицы, зона инженерной инфраструктуры	реконструкция: установка сооружений водоподготовки без изменения производительности	зона 1 пояса: 50 м; зоны 2 – 3 пояса: по проекту
1.6	Водозабор	поселок Рабитицы, зона застройки индивидуальными жилими домами	реконструкция: установка сооружений водоподготовки без изменения производительности	зона 1 пояса: 50 м; зоны 2 – 3 пояса: по проекту

1	2	3	4	5
1.7	Водозабор	деревня Рогатино, зона застройки индивидуальными жилыми домами	реконструкция: установка сооружений водоподготовки без изменения производительности	зона 1 пояса: 50 м; зоны 2 – 3 пояса: по проекту
2	Вид объектов: водонапорные башни. Назначение объектов: обеспечение резервного запаса воды в момент отключения электроэнергии в д. Извара			
2.1	Водонапорная башня	деревня Извара, зона инженерной инфраструктуры	реконструкция: замена оборудования без изменения объема 50 м <sup>3</sup>	не устанавливаются

Таблица 1.2. Сведения об объектах в области водоотведения, планируемых к размещению и реконструкции на территории Рабитуцкого сельского поселения

№	Наименование объекта	Местоположение <sup>3</sup> , функциональная зона	Характеристика объекта <sup>4</sup>	Характеристика зон с особыми условиями использования территорий
1	2	3	4	5
1	<p>Вид объектов: очистные сооружения.</p> <p>Назначение объектов: обеспечение очистки хозяйственно-бытовых сточных вод.</p> <p>Характеристика зон с особыми условиями использования территорий: санитарно-защитные зоны канализационных очистных сооружений, канализационных насосных станций и снегоплавильного, снегоприемного пункта в соответствии с СанПиН 2.2.1/2.1.1.1200-03 «Санитарно-защитные зоны и санитарная классификация предприятий, сооружений и иных объектов» (с изменениями). При необходимости на основании проекта размер может быть сокращен до границ земельного участка), содержание режима в границах санитарно-защитных зон определено Правилами установления санитарно-защитных зон и использования земельных участков, расположенных в границах санитарно-защитных зон, утвержденными постановлением Правительства Российской Федерации от 3 марта 2018 года № 222</p>			
1.1	Канализационные очистные сооружения	деревня Извара, зона инженерной инфраструктуры	реконструкция: замена оборудования, производительность: 700 м <sup>3</sup> /сут	100 м
1.2	Очистные сооружения дождевой канализации	деревня Извара, зона инженерной инфраструктуры	производительность 15 л/с	50 м

<sup>3</sup> Местоположение и основные характеристики планируемых объектов инженерной инфраструктуры уточняются в рамках документации по планировке территории. Прокладку объектов, планируемых к размещению вдоль автомобильных дорог предусматривать за границей полосы отвода автомобильных дорог, включенных в перечень автомобильных дорог общего пользования регионального значения, утвержденных постановлением Правительства Ленинградской области от 27 ноября 2007 № 294.

<sup>4</sup> Характеристика объекта уточняется в рамках документации по планировке территории и (или) проектной документации.

1	2	3	4	5
1.3	Очистные сооружения дождевой канализации	деревня Рабителицы, зона инженерной инфраструктуры	производительность 15 л/с	50 м
2	Вид объектов: канализационные насосные станции. Назначение объектов: обеспечение транспортировки хозяйственно-бытовых сточных вод			
2.1	Канализационная насосная станция	к югу от деревни Рабителицы, зона инженерной инфраструктуры		15 м
3	Вид объектов: канализации самотечные. Назначение объектов: обеспечение приема и транспортировки хозяйственно-бытовых сточных вод			
3.1	Канализация самотечная	деревня Домашковицы, деревня Рабителицы	протяженность: 1,48 км, в том числе по деревне Домашковицы 0,94 км, по деревне Рабителицы 0,54 км	не устанавливаются
3.2	Канализация самотечная	деревня Извара	протяженность: 4,0 км	не устанавливаются
	Вид объектов: канализации напорные. Назначение объектов: обеспечение транспортировки хозяйственно-бытовых сточных вод			
3.3	Канализация напорная	от деревни Рабителицы до границы поселения	протяженность: 6,0 км	не устанавливаются
4	Вид объектов: канализации самотечные. Назначение объектов: обеспечение приема и транспортировки дождевых вод			
4.1	Канализация дождевая самотечная закрытая	деревня Извара	протяженность: 4,5 км	не устанавливаются
4.2	Канализация дождевая самотечная закрытая	деревня Рабителицы	протяженность: 3,0 км	не устанавливаются

1	2	3	4	5
5	Вид объектов: снегоплавильные, снегоприемные пункты Назначение объекта: очистка территории Рабитуцкого сельского поселения в зимний период			
5.1	Снегоплавильный, снегоприемный пункт	к востоку от деревни Захонье, зона инженерной инфраструктуры	площадь – 400 м <sup>2</sup>	100 м

Таблица 1.3. Сведения об объектах в области автомобильных дорог местного значения, планируемых к размещению на территории Рабитуцкого сельского поселения

№	Наименование объекта	Местоположение, функциональная зона	Характеристика объекта <sup>5</sup>	Характеристика зон с особыми условиями использования территорий
1	2	3	4	5
1	Вид объектов: улицы и дороги местного значения в границах населенных пунктов сельского поселения. Назначение объектов: обеспечение транспортных связей в границах населенных пунктов			
1.1	Основная улица в жилой застройке	деревня Извара	протяженность: 2,1 км; количество полос: 2; ширина тротуара: 1 м	не устанавливаются

<sup>5</sup> Характеристика объекта уточняется в рамках документации по планировке территории и (или) проектной документации.



Таблица 1.4. Сведения об объектах в области физической культуры, школьного спорта и массового спорта, обеспечивающих проведение физкультурно-оздоровительных или спортивных мероприятий поселения, планируемых к размещению на территории Рабитицкого сельского поселения

№	Наименование объекта	Местоположение, функциональная зона	Характеристика объекта <sup>6</sup>	Характеристика зон с особыми условиями использования территорий
1	2	3	4	5
1	Вид объектов: сооружения открытых и крытых стадионов. Назначение объектов: обеспечение инфраструктурой для развития физической культуры и массового спорта, проведения физкультурных мероприятий и массовых спортивных мероприятий			
1.1	Открытый стадион	деревня Извара, земельный участок с кадастровым номером 47:22:704004:68, зона специализированной общественной застройки	без трибун, площадь: 0,33 га	не устанавливаются
1.2	Открытый стадион	деревня Рабитицы, зона застройки индивидуальными жилыми домами	без трибун, площадь: 0,98 га	не устанавливаются
2	Вид объектов: многофункциональные спортивные комплексы (физкультурно-оздоровительные комплексы). Назначение объектов: обеспечение инфраструктурой для развития физической культуры и массового спорта, проведения физкультурных мероприятий и массовых спортивных мероприятий			

<sup>6</sup> Характеристика объекта уточняется в рамках документации по планировке территории и (или) проектной документации.

1	2	3	4	5
2.1	Физкультурно-оздоровительный комплекс	деревня Извара, зона застройки индивидуальными жилыми домами	Площадь залов 1960 м <sup>2</sup> , площадь зеркала воды бассейна 420 м <sup>2</sup>	

Таблица 1.5. Сведения об объектах в области организации досуга, обеспечения жителей поселения услугами организаций культуры и библиотечного обслуживания, планируемых к реконструкции на территории Рабитицкого сельского поселения

№	Наименование объекта	Местоположение, функциональная зона	Характеристика объекта <sup>7</sup>	Характеристика зон с особыми условиями использования территорий
1	2	3	4	5
1	Вид объектов: дома (дворцы, центры) культуры, культуры и досуга, культуры и искусств, клубы, культурно-досуговые комплексы. Назначение объектов: обеспечение инфраструктурой для организации досуга и обеспечения населения поселения услугами организаций культуры			
1.1	Дом культуры	деревня Извара, земельный участок с кадастровым номером 47:22:704005:6, зона специализированной общественной застройки	строительство нового здания <sup>8</sup> , проектная мощность: 250 зрительских мест	не устанавливаются
<p>Примечания:</p> <p>В границах особо охраняемых природных территорий хозяйственная и иная деятельность, в том числе предусмотренная документами территориального планирования, осуществляется в соответствии с требованиями режимов особой охраны и иными, установленными действующим законодательством требованиями в области охраны и использования особо охраняемых природных территорий.</p>				

<sup>7</sup> Характеристика объекта уточняется в рамках документации по планировке территории и (или) проектной документации.

<sup>8</sup> Для строительства нового здания дома культуры в деревне Извара образован земельный участок с кадастровым номером 47:22:0704005:6 (0,72 га). В связи с тем, что данный участок расположен в защитной зоне объекта культурного наследия регионального значения: Усадьба, в которой жил в 1875 – 1898 годах художник Николай Константинович Рерих, в соответствии со статьей 34.1 Федерального закона от 25 июня 2002 года № 73-ФЗ для строительства требуется установление зон охраны объекта культурного наследия.

2. Параметры функциональных зон, а также сведения о планируемых для размещения в них объектах федерального значения, объектах регионального значения, объектах местного значения, за исключением линейных объектов

Функциональная зона	Параметры		Сведения о планируемых для размещения объектах федерального значения, объектах регионального значения, объектах местного значения
	наименование параметра	значение	
1	2	3	4
Зона застройки индивидуальными жилыми домами	Площадь функциональной зоны	995,01 га	<p>Объект регионального значения:</p> <ul style="list-style-type: none"> <li>- особо охраняемая природная территория государственный природный заказник Ящера-Лемовжа (в границах деревни Мазаная Горка).</li> </ul> <p>Объекты местного значения поселения:</p> <ul style="list-style-type: none"> <li>- водозабор, деревня Домашковицы;</li> <li>- водозабор, деревня Заполье;</li> <li>- водозабор, деревня Захонье;</li> <li>- водозабор, поселок Рабителицы;</li> <li>- водозабор, деревня Рогатино;</li> <li>- открытый стадион, деревня Рабителицы;</li> <li>- физкультурно-оздоровительный комплекс, деревня Извара</li> </ul>
	Этажность застройки	1 – 3 этажа	
	Коэффициент застройки для территории квартала	0,2	
	Плотность жилой застройки	960 м <sup>2</sup> /га	
Зона застройки малоэтажными жилыми домами	Площадь функциональной зоны	5,17 га	Не планируются
	Этажность застройки	1 – 4 этажа	
	Коэффициент застройки	0,4 (в условиях реконструкции – 0,8)	

1	2	3	4
	Плотность жилой застройки	1000 м <sup>2</sup> /га	
Зона застройки среднеэтажными жилыми домами	Площадь функциональной зоны	9,51 га	Не планируются
	Этажность застройки	до 5 этажей включительно	
	Коэффициент застройки для территории квартала	0,4 (в условиях реконструкции – 0,8)	
	Плотность жилой застройки	1000 м <sup>2</sup> /га	
Зона специализированной общественной застройки	Площадь функциональной зоны	11,49 га	Объекты местного значения поселения: - открытый стадион, деревня Извара; - дом культуры, деревня Извара
	Этажность застройки	1 – 3 этажа	
	Коэффициент застройки	0,8	
Многофункциональная общественно-деловая зона	Площадь функциональной зоны	5,94 га	Не планируются
	Этажность застройки	1 – 3 этажа	
	Коэффициент застройки	1	
Производственная зона	Площадь функциональной зоны	97,28 га	Не планируются
	Коэффициент застройки	0,8	
	Максимальный класс опасности в соответствии с санитарной классификацией предприятий	IV	
Коммунально-складская зона	Площадь функциональной зоны	2,03 га	Не планируются
	Коэффициент застройки	0,6	

1	2	3	4
	Максимальный класс опасности в соответствии с санитарной классификацией предприятий	IV	
Зона инженерной инфраструктуры	Площадь функциональной зоны	23,67 га	Объекты местного значения поселения: - водозабор, деревня Извара; - водозабор, к северу от деревни Рабителицы; - канализационные очистные сооружения, деревня Извара; - очистные сооружения дождевой канализации, деревня Рабителицы; - очистные сооружения дождевой канализации, деревня Извара; - канализационная насосная станция, к югу от деревни Рабителицы; - снегоплавильный, снегоприемный пункт, к востоку от деревни Захонье
Зона транспортной инфраструктуры	Площадь функциональной зоны	431,60 га	Объекты регионального значения: - мостовое сооружение; - особо охраняемая природная территория государственный природный заказник Ящера-Лемовжа
Зона сельскохозяйственных угодий	Площадь функциональной зоны	8493,27 га	Объект регионального значения: - особо охраняемая природная территория государственный природный заказник Ящера-Лемовжа

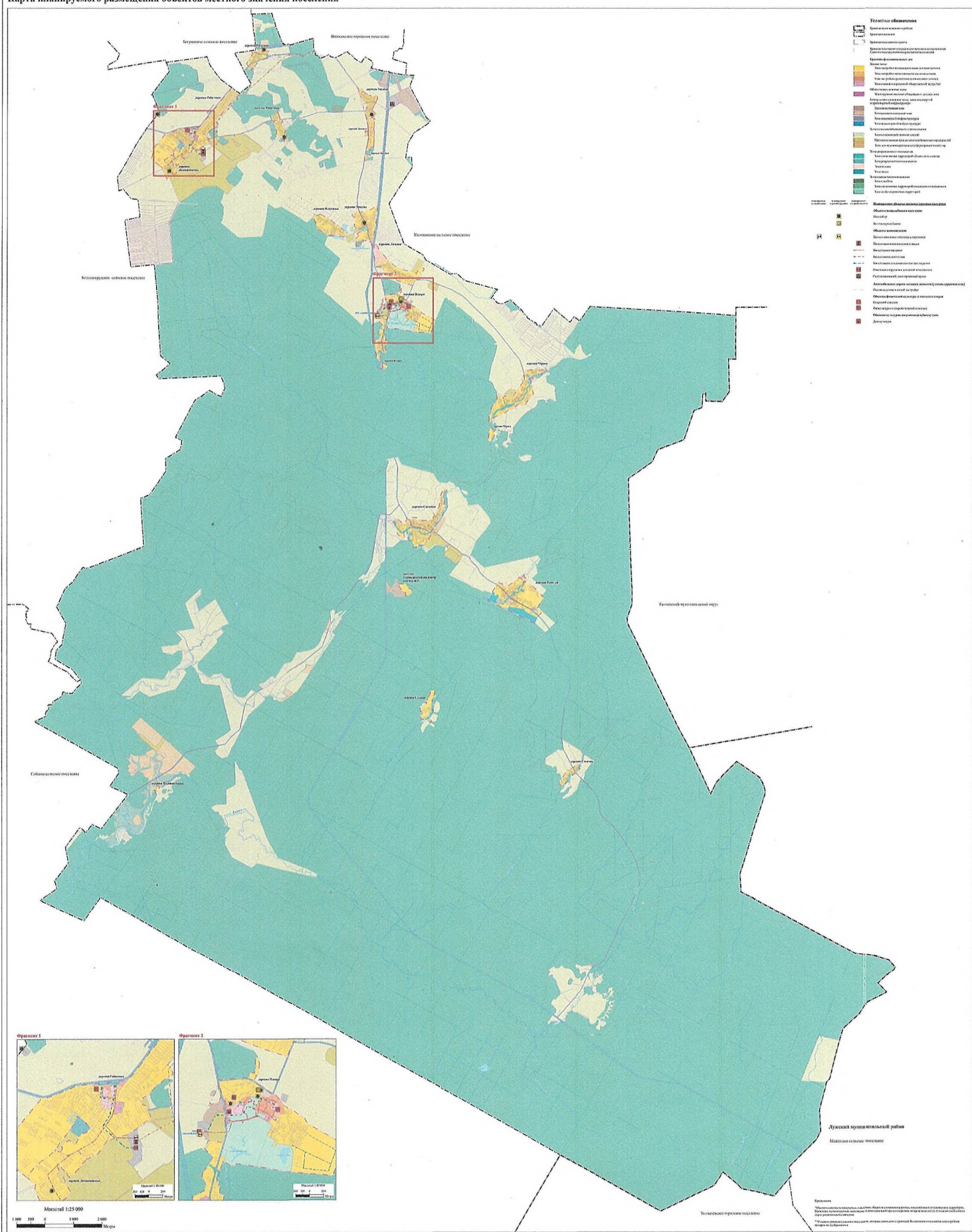
1	2	3	4
Производственная зона сельскохозяйственных предприятий	Площадь функциональной зоны	460,11 га	Объект регионального значения: - особо охраняемая природная территория государственный природный заказник Ящера-Лемовжа
	Максимальный класс опасности в соответствии с санитарной классификацией предприятий	II	
Зона для ведения крестьянского фермерского хозяйства	Площадь функциональной зоны	274,61 га	Объект регионального значения: - особо охраняемая природная территория государственный природный заказник Ящера-Лемовжа
	Коэффициент застройки	0,1	
Зона озелененных территорий общего пользования	Площадь функциональной зоны	79,57 га	Не планируются
	Минимально допустимая доля зеленых насаждений в площади озелененных территорий общего пользования населенных пунктов	70 %	
	Коэффициент застройки	0,3	
Зона рекреационного назначения	Площадь функциональной зоны	131,10 га	Объект регионального значения: - особо охраняемая природная территория государственный природный заказник Ящера-Лемовжа. Объект местного значения муниципального района: - объекты в иных областях в связи с решением вопросов местного значения муниципального района (объекты
	Коэффициент застройки	0,2	
	Этажность застройки	1 – 2 этажа	

1	2	3	4
			организации досуга, культуры) – эко-комплекс Мазаная Горка
Зона отдыха	Площадь функциональной зоны	19,0 га	Не планируются
	Коэффициент застройки	0,6	
Зона лесов	Площадь функциональной зоны	56851,24 га	Объект регионального значения: - особо охраняемая природная территория государственный природный заказник Ящера-Лемовжа
Зона кладбищ	Площадь функциональной зоны	14,45 га	Не планируются
	Коэффициент застройки	0,1	
Зона озелененных территорий специального назначения	Площадь функциональной зоны	18,92 га	Не планируются
	Коэффициент застройки	0,2	
Зона особо охраняемых территорий	Площадь функциональной зоны	59,55 га	Не планируются



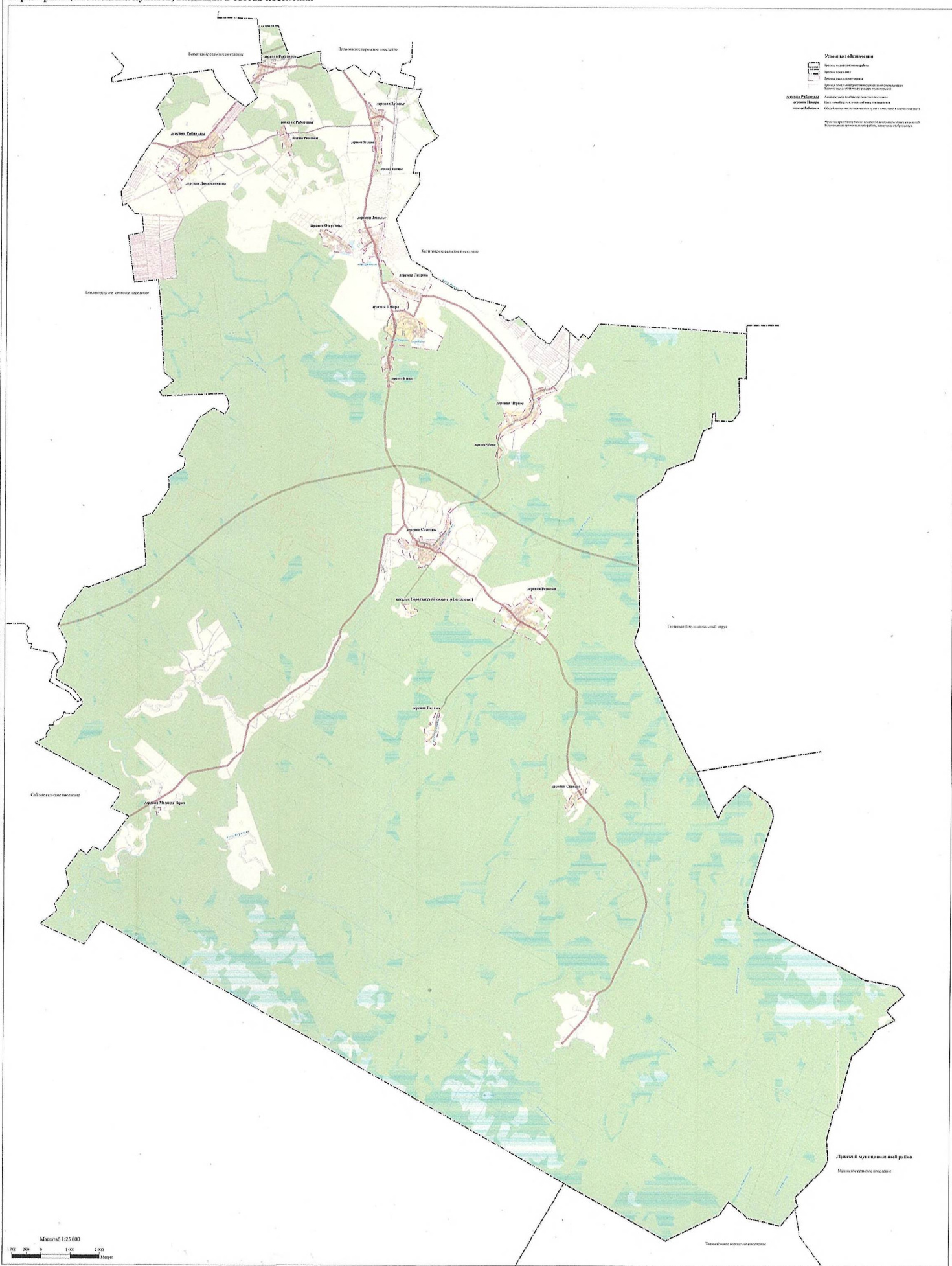
КАРТЫ

Карта планируемого размещения объектов местного значения поселения

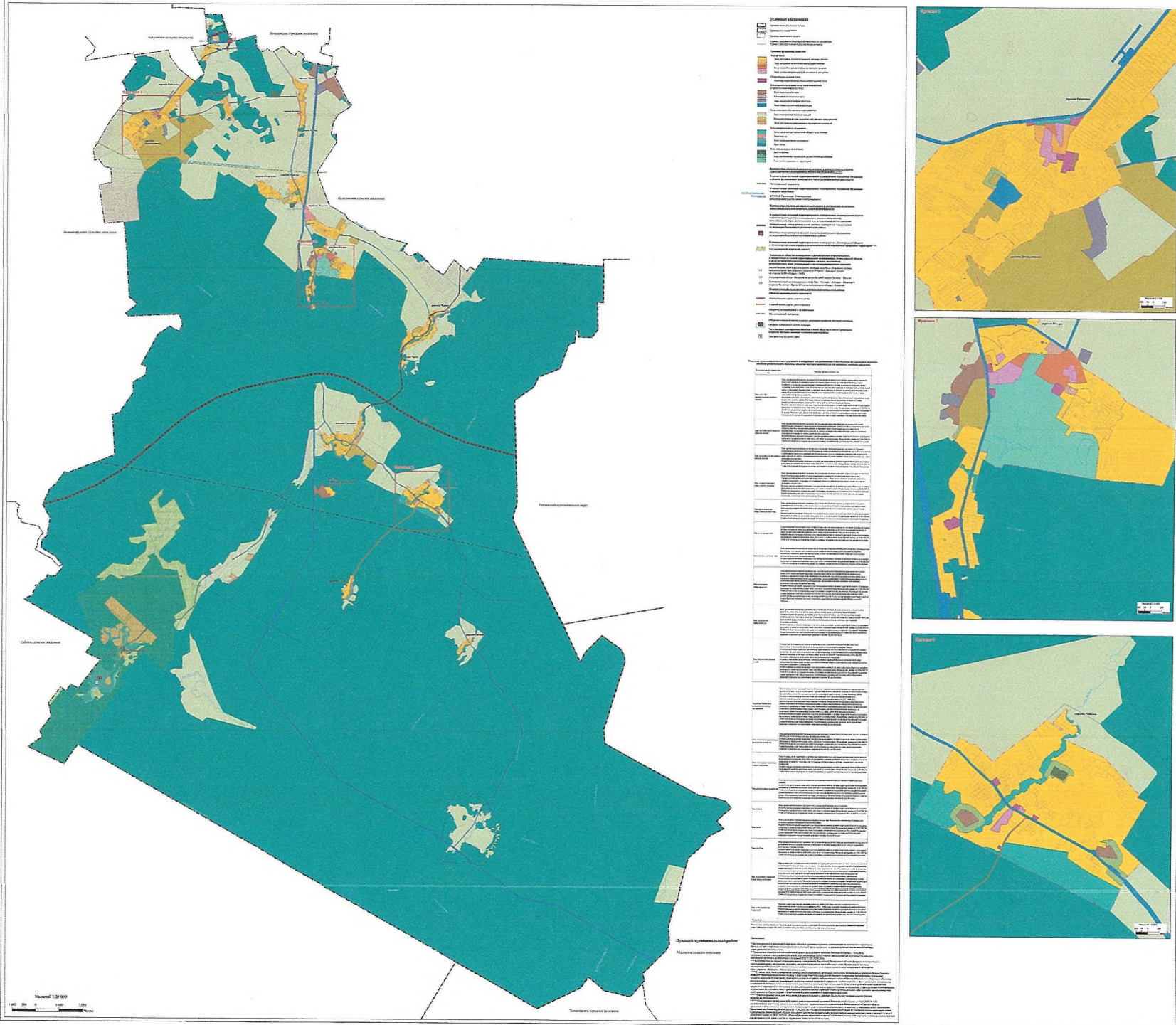




Карта границ населенных пунктов, входящих в состав поселения







**Приложение  
к Генеральному плану  
муниципального образования  
Рабитицкое сельское поселение  
Волосовского муниципального района  
Ленинградской области**

**СВЕДЕНИЯ  
о границах населенных пунктов, входящих в состав поселения**

## Состав приложения:

Описание местоположения границ деревня Домашковицы .....	3
Описание местоположения границ деревня Заполье .....	8
Описание местоположения границ деревня Захонье .....	15
Описание местоположения границ деревня Извара.....	23
Описание местоположения границ деревня Лиможа .....	32
Описание местоположения границ деревня Мазаная Горка.....	37
Описание местоположения границ деревня Озертицы .....	40
Описание местоположения границ деревня Рабитицы .....	44
Описание местоположения границ посёлок Рабитицы .....	54
Описание местоположения границ деревня Реполка .....	59
Описание местоположения границ деревня Рогатино .....	64
Описание местоположения границ деревня Селище .....	70
Описание местоположения границ посёлок Сорок шестой километр (лесосклад ).....	75
Описание местоположения границ деревня Сосницы .....	79
Описание местоположения границ деревня Сосново .....	88
Описание местоположения границ деревня Чёрное .....	93

# ОПИСАНИЕ МЕСТОПОЛОЖЕНИЯ ГРАНИЦ

деревня Домашковицы

(наименование объекта, местоположение границ которого описано (далее - объект))

## Раздел 1

Сведения об объекте		
№ п/п	Характеристики объекта	Описание характеристик
1	2	3
1	Местоположение объекта	Ленинградская область, Волосовский муниципальный район, Рабетицкое сельское поселение, деревня Домашковицы
2	Площадь объекта +/- величина погрешности определения площади (Р +/- Дельта Р)	366133 м <sup>2</sup> +/- 121 м <sup>2</sup>
3	Иные характеристики объекта	-

### Раздел 3

Сведения о местоположении измененных (уточненных) границ объекта							
1. Система координат <u>МСК-47, зона 2</u>							
2. Сведения о характерных точках границ объекта							
Обозначение характерных точек границ	Существующие координаты, м		Измененные (уточненные) координаты, м		Метод определения координат характерной точки	Средняя квадратическая погрешность положения характерной точки (Мт), м	Описание обозначения точки на местности (при наличии)
	X	Y	X	Y			
1	2	3	4	5	6	7	8
1	377310,21	2161070,93	377310,21	2161070,93	Картометрическ ий метод	0,10	—
2	377288,69	2161096,42	377288,69	2161096,42	Картометрическ ий метод	0,10	—
3	377256,55	2161132,77	377256,55	2161132,77	Картометрическ ий метод	0,10	—
4	377237,67	2161151,49	377237,67	2161151,49	Картометрическ ий метод	0,10	—
5	377213,90	2161119,29	377213,90	2161119,29	Картометрическ ий метод	0,10	—
6	377171,61	2161077,02	377171,61	2161077,02	Картометрическ ий метод	0,10	—
7	377158,53	2161075,38	377158,53	2161075,38	Картометрическ ий метод	0,10	—
8	377133,00	2161042,52	377133,00	2161042,52	Картометрическ ий метод	0,10	—
9	377122,37	2161052,12	377122,37	2161052,12	Картометрическ ий метод	0,10	—
10	377110,60	2161039,49	377110,60	2161039,49	Картометрическ ий метод	0,10	—
11	376991,25	2160910,27	376991,25	2160910,27	Картометрическ ий метод	0,10	—
12	376983,30	2160904,29	376983,30	2160904,29	Картометрическ ий метод	0,10	—
13	376996,22	2160893,48	376996,22	2160893,48	Картометрическ ий метод	0,10	—
14	377030,94	2160864,42	377030,94	2160864,42	Картометрическ ий метод	0,10	—
15	377051,49	2160880,80	377051,49	2160880,80	Картометрическ ий метод	0,10	—
16	377068,07	2160854,85	377068,07	2160854,85	Картометрическ ий метод	0,10	—
17	377064,55	2160851,81	377064,55	2160851,81	Картометрическ ий метод	0,10	—
18	377043,31	2160833,50	377043,31	2160833,50	Картометрическ ий метод	0,10	—
19	377050,48	2160825,83	377050,48	2160825,83	Картометрическ ий метод	0,10	—
20	377072,57	2160823,55	377072,57	2160823,55	Картометрическ ий метод	0,10	—
21	377091,69	2160808,84	377091,69	2160808,84	Картометрическ ий метод	0,10	—
22	377101,73	2160796,41	377101,73	2160796,41	Картометрическ ий метод	0,10	—
23	377115,81	2160787,12	377115,81	2160787,12	Картометрическ ий метод	0,10	—
24	377166,30	2160748,73	377166,30	2160748,73	Картометрическ ий метод	0,10	—
25	377170,77	2160745,33	377170,77	2160745,33	Картометрическ ий метод	0,10	—

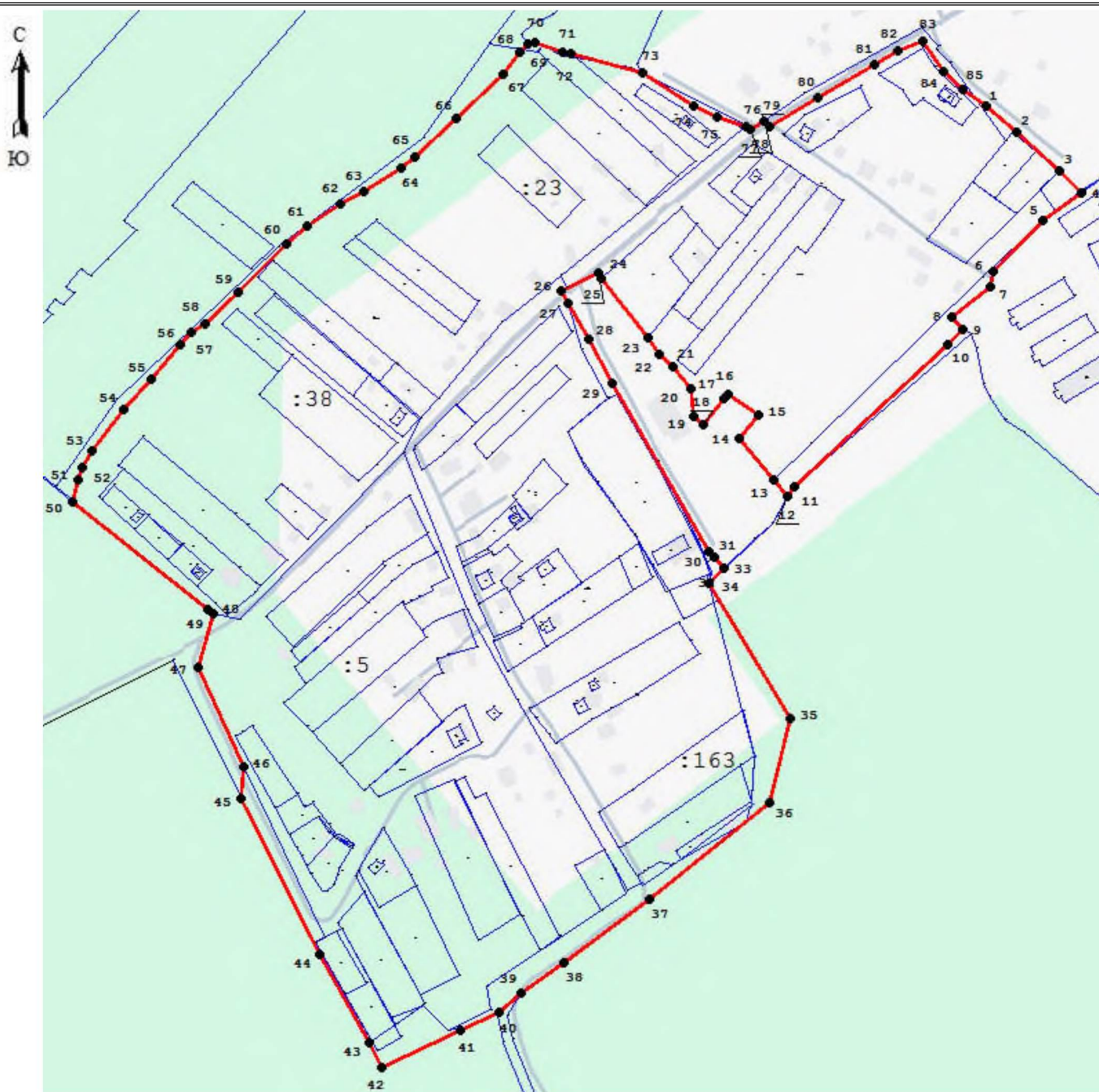


1	2	3	4	5	6	7	8
26	377155,18	2160714,83	377155,18	2160714,83	Картометрический метод	0,10	—
27	377145,48	2160720,38	377145,48	2160720,38	Картометрический метод	0,10	—
28	377115,20	2160737,72	377115,20	2160737,72	Картометрический метод	0,10	—
29	377078,11	2160757,24	377078,11	2160757,24	Картометрический метод	0,10	—
30	376936,45	2160838,90	376936,45	2160838,90	Картометрический метод	0,10	—
31	376931,42	2160843,53	376931,42	2160843,53	Картометрический метод	0,10	—
32	376922,71	2160851,55	376922,71	2160851,55	Картометрический метод	0,10	—
33	376922,43	2160851,82	376922,43	2160851,82	Картометрический метод	0,10	—
34	376909,59	2160838,31	376909,59	2160838,31	Картометрический метод	0,10	—
35	376796,38	2160907,28	376796,38	2160907,28	Картометрический метод	0,10	—
36	376725,53	2160888,99	376725,53	2160888,99	Картометрический метод	0,10	—
37	376644,13	2160788,85	376644,13	2160788,85	Картометрический метод	0,10	—
38	376591,37	2160717,27	376591,37	2160717,27	Картометрический метод	0,10	—
39	376565,38	2160680,60	376565,38	2160680,60	Картометрический метод	0,10	—
40	376549,50	2160662,10	376549,50	2160662,10	Картометрический метод	0,10	—
41	376534,28	2160629,61	376534,28	2160629,61	Картометрический метод	0,10	—
42	—	—	376503,70	2160564,37	Картометрический метод	0,10	—
43	376523,92	2160553,13	376523,92	2160553,13	Картометрический метод	0,10	—
44	376598,29	2160511,74	376598,29	2160511,74	Картометрический метод	0,10	—
45	376729,52	2160446,33	376729,52	2160446,33	Картометрический метод	0,10	—
46	376755,81	2160448,44	376755,81	2160448,44	Картометрический метод	0,10	—
47	376838,92	2160409,45	376838,92	2160409,45	Картометрический метод	0,10	—
48	376883,85	2160422,71	376883,85	2160422,71	Картометрический метод	0,10	—
49	376887,53	2160417,68	376887,53	2160417,68	Картометрический метод	0,10	—
50	376978,64	2160304,88	376978,64	2160304,88	Картометрический метод	0,10	—
51	376996,88	2160308,96	376996,88	2160308,96	Картометрический метод	0,10	—
52	377006,58	2160312,42	377006,58	2160312,42	Картометрический метод	0,10	—
53	377020,94	2160320,48	377020,94	2160320,48	Картометрический метод	0,10	—
54	377055,46	2160347,10	377055,46	2160347,10	Картометрический метод	0,10	—
55	377080,82	2160370,43	377080,82	2160370,43	Картометрический метод	0,10	—
56	377110,08	2160395,08	377110,08	2160395,08	Картометрический метод	0,10	—
57	377120,41	2160403,76	377120,41	2160403,76	Картометрический метод	0,10	—
58	377127,34	2160415,37 7	377127,34	2160415,77	Картометрический метод	0,10	—


1	2	3	4	5	6	7	8
59	377154,26	2160442,98	377154,26	2160442,98	Картометрический метод	0,10	—
60	377195,20	2160483,61	377195,20	2160483,61	Картометрический метод	0,10	—
61	377209,92	2160501,82	377209,92	2160501,82	Картометрический метод	0,10	—
62	377228,42	2160529,33	377228,42	2160529,33	Картометрический метод	0,10	—
63	377238,92	2160548,95	377238,92	2160548,95	Картометрический метод	0,10	—
64	377258,57	2160579,96	377258,57	2160579,96	Картометрический метод	0,10	—
65	377267,84	2160591,95	377267,84	2160591,95	Картометрический метод	0,10	—
66	377300,07	2160626,51	377300,07	2160626,51	Картометрический метод	0,10	—
67	377337,28	2160665,64	377337,28	2160665,64	Картометрический метод	0,10	—
68	377355,92	2160680,12	377355,92	2160680,12	Картометрический метод	0,10	—
69	377363,30	2160687,28	377363,30	2160687,28	Картометрический метод	0,10	—
70	377364,45	2160692,58	377364,45	2160692,58	Картометрический метод	0,10	—
71	377356,23	2160715,30	377356,23	2160715,30	Картометрический метод	0,10	—
72	377354,06	2160722,79	377354,06	2160722,79	Картометрический метод	0,10	—
73	377338,17	2160783,26	377338,17	2160783,26	Картометрический метод	0,10	—
74	377310,82	2160825,91	377310,82	2160825,91	Картометрический метод	0,10	—
75	377301,00	2160845,33	377301,00	2160845,33	Картометрический метод	0,10	—
76	377293,71	2160869,30	377293,71	2160869,30	Картометрический метод	0,10	—
77	377291,09	2160873,49	377291,09	2160873,49	Картометрический метод	0,10	—
78	377297,86	2160884,38	377297,86	2160884,38	Картометрический метод	0,10	—
79	377292,99	2160889,19	377292,99	2160889,19	Картометрический метод	0,10	—
80	377317,92	2160929,48	377317,92	2160929,48	Картометрический метод	0,10	—
81	377345,47	2160977,34	377345,47	2160977,34	Картометрический метод	0,10	—
82	377356,70	2160996,76	377356,70	2160996,76	Картометрический метод	0,10	—
83	377365,03	2161018,65	377365,03	2161018,65	Картометрический метод	0,10	—
84	377339,87	2161035,72	377339,87	2161035,72	Картометрический метод	0,10	—
85	377324,98	2161051,85	377324,98	2161051,85	Картометрический метод	0,10	—
1	377310,21	2161070,93	377310,21	2161070,93	Картометрический метод	0,10	—
3. Сведения о характерных точках части (частей) границы объекта							
—	—	—	—	—	—	—	—

**ОПИСАНИЕ МЕСТОПОЛОЖЕНИЯ ГРАНИЦ**  
**деревня Домашковицы**  
 (наименование объекта)

**План границ**



**Условные обозначения**

- |  |  |
|--|--|
| <span style="color: red;">—</span> изменяемая граница населенного пункта   |  1 характерная точка границы населенного пункта |
| <span style="color: blue;">—</span> границы объектов недвижимости, сведения о которых содержатся в Едином государственном реестре недвижимости | :257 номер земельного участка, сведения о котором содержатся в Едином государственном реестре недвижимости                         |

Масштаб 1:5000

Подпись \_\_\_\_\_

Дата \_\_\_\_\_

# ОПИСАНИЕ МЕСТОПОЛОЖЕНИЯ ГРАНИЦ

деревня Заполье

(наименование объекта, местоположение границ которого описано (далее - объект))

## Раздел 1

Сведения об объекте		
№ п/п	Характеристики объекта	Описание характеристик
1	2	3
1	Местоположение объекта	Ленинградская область, Волосовский муниципальный район, Рабителицкое сельское поселение, деревня Заполье
2	Площадь объекта +/- величина погрешности определения площади (Р +/- Дельта Р)	792808 м <sup>2</sup> +/- 188 м <sup>2</sup>
3	Иные характеристики объекта	-

### Раздел 3

Сведения о местоположении измененных (уточненных) границ объекта							
1. Система координат <u>МСК-47, зона 2</u>							
2. Сведения о характерных точках границ объекта							
Обозначение характерных точек границ	Существующие координаты, м		Измененные (уточненные) координаты, м		Метод определения координат характерной точки	Средняя квадратическая погрешность положения характерной точки (Мт), м	Описание обозначения точки на местности (при наличии)
	X	Y	X	Y			
1	2	3	4	5	6	7	8
Часть № 1							
1	375544,36	2167986,78	375544,36	2167986,78	Картометрический метод	0,10	—
2	375263,59	2167960,54	375263,59	2167960,54	Картометрический метод	0,10	—
3	374866,64	2167918,95	374866,64	2167918,95	Картометрический метод	0,10	—
4	374772,19	2167896,44	374772,19	2167896,44	Картометрический метод	0,10	—
5	374497,31	2167849,48	374497,31	2167849,48	Картометрический метод	0,10	—
6	374315,76	2167826,23	374315,76	2167826,23	Картометрический метод	0,10	—
7	374268,97	2167819,48	374268,97	2167819,48	Картометрический метод	0,10	—
8	374249,36	2167815,48	374249,36	2167815,48	Картометрический метод	0,10	—
9	374168,56	2167799,49	374168,56	2167799,49	Картометрический метод	0,10	—
10	374230,84	2167786,36	374230,84	2167786,36	Картометрический метод	0,10	—
11	374246,49	2167782,60	374246,49	2167782,60	Картометрический метод	0,10	—
12	374262,66	2167778,71	374262,66	2167778,71	Картометрический метод	0,10	—
13	374295,27	2167770,87	374295,27	2167770,87	Картометрический метод	0,10	—
14	374307,03	2167767,01	374307,03	2167767,01	Картометрический метод	0,10	—
15	374322,17	2167761,33	374322,17	2167761,33	Картометрический метод	0,10	—
16	374349,40	2167751,14	374349,40	2167751,14	Картометрический метод	0,10	—
17	374349,32	2167750,67	374349,32	2167750,67	Картометрический метод	0,10	—
18	374375,76	2167738,92	374375,76	2167738,92	Картометрический метод	0,10	—
19	374382,55	2167735,84	374382,55	2167735,84	Картометрический метод	0,10	—
20	374380,51	2167715,03	374380,51	2167715,03	Картометрический метод	0,10	—
21	374368,20	2167677,32	374368,20	2167677,32	Картометрический метод	0,10	—
22	374349,05	2167587,33	374349,05	2167587,33	Картометрический метод	0,10	—
23	374338,76	2167475,73	374338,76	2167475,73	Картометрический метод	0,10	—
24	374330,72	2167477,61	374330,72	2167477,61	Картометрический метод	0,10	—
25	374313,43	2167488,65	374313,43	2167488,65	Картометрический метод	0,10	—

1	2	3	4	5	6	7	8
26	374301,17	2167485,76	374301,17	2167485,76	Картометрический метод	0,10	—
27	374294,76	2167479,71	374294,76	2167479,71	Картометрический метод	0,10	—
28	374286,25	2167460,65	374286,25	2167460,65	Картометрический метод	0,10	—
29	374223,85	2167430,32	374223,85	2167430,32	Картометрический метод	0,10	—
30	374164,21	2167395,06	374164,21	2167395,06	Картометрический метод	0,10	—
31	374134,51	2167369,59	374134,51	2167369,59	Картометрический метод	0,10	—
32	374126,11	2167351,49	374126,11	2167351,49	Картометрический метод	0,10	—
33	374124,08	2167333,91	374124,08	2167333,91	Картометрический метод	0,10	—
34	374136,01	2167311,20	374136,01	2167311,20	Картометрический метод	0,10	—
35	374136,98	2167295,43	374136,98	2167295,43	Картометрический метод	0,10	—
36	374139,75	2167287,48	374139,75	2167287,48	Картометрический метод	0,10	—
37	374131,33	2167237,39	374131,33	2167237,39	Картометрический метод	0,10	—
38	374281,65	2167206,46	374281,65	2167206,46	Картометрический метод	0,10	—
39	374285,39	2167186,96	374285,39	2167186,96	Картометрический метод	0,10	—
40	374287,24	2167166,44	374287,24	2167166,44	Картометрический метод	0,10	—
41	374289,49	2167150,95	374289,49	2167150,95	Картометрический метод	0,10	—
42	374290,15	2167145,87	374290,15	2167145,87	Картометрический метод	0,10	—
43	374313,69	2167158,46	374313,69	2167158,46	Картометрический метод	0,10	—
44	374396,29	2167171,35	374396,29	2167171,35	Картометрический метод	0,10	—
45	374420,50	2167204,05	374420,50	2167204,05	Картометрический метод	0,10	—
46	374439,23	2167248,33	374439,23	2167248,33	Картометрический метод	0,10	—
47	374528,48	2167320,89	374528,48	2167320,89	Картометрический метод	0,10	—
48	374633,92	2167416,35	374633,92	2167416,35	Картометрический метод	0,10	—
49	374667,53	2167460,71	374667,53	2167460,71	Картометрический метод	0,10	—
50	374681,02	2167446,54	374681,02	2167446,54	Картометрический метод	0,10	—
51	374688,42	2167431,22	374688,42	2167431,22	Картометрический метод	0,10	—
52	374675,63	2167416,76	374675,63	2167416,76	Картометрический метод	0,10	—
53	374679,32	2167402,28	374679,32	2167402,28	Картометрический метод	0,10	—
54	374558,93	2167280,52	374558,93	2167280,52	Картометрический метод	0,10	—
55	374571,43	2167259,09	374571,43	2167259,09	Картометрический метод	0,10	—
56	374582,07	2167241,65	374582,07	2167241,65	Картометрический метод	0,10	—
57	374581,18	2167241,59	374581,18	2167241,59	Картометрический метод	0,10	—
58	374581,27	2167239,59	374581,27	2167239,59	Картометрический метод	0,10	—



1	2	3	4	5	6	7	8
59	374583,66	2167239,69	374583,66	2167239,69	Картометрический метод	0,10	—
60	374586,83	2167235,45	374586,83	2167235,45	Картометрический метод	0,10	—
61	374601,63	2167238,74	374601,63	2167238,74	Картометрический метод	0,10	—
62	374613,29	2167242,06	374613,29	2167242,06	Картометрический метод	0,10	—
63	374633,29	2167248,29	374633,29	2167248,29	Картометрический метод	0,10	—
64	374660,08	2167277,94	374660,08	2167277,94	Картометрический метод	0,10	—
65	374682,33	2167302,55	374682,33	2167302,55	Картометрический метод	0,10	—
66	374757,42	2167245,97	374757,42	2167245,97	Картометрический метод	0,10	—
67	374859,80	2167172,95	374859,80	2167172,95	Картометрический метод	0,10	—
68	374938,90	2167166,32	374938,90	2167166,32	Картометрический метод	0,10	—
69	374964,15	2167176,69	374964,15	2167176,69	Картометрический метод	0,10	—
70	375042,16	2167218,87	375042,16	2167218,87	Картометрический метод	0,10	—
71	375057,67	2167224,32	375057,67	2167224,32	Картометрический метод	0,10	—
72	375085,62	2167234,16	375085,62	2167234,16	Картометрический метод	0,10	—
73	375115,82	2167220,11	375115,82	2167220,11	Картометрический метод	0,10	—
74	375154,22	2167175,68	375154,22	2167175,68	Картометрический метод	0,10	—
75	375173,92	2167146,60	375173,92	2167146,60	Картометрический метод	0,10	—
76	375193,37	2167121,93	375193,37	2167121,93	Картометрический метод	0,10	—
77	375240,00	2167087,13	375240,00	2167087,13	Картометрический метод	0,10	—
78	375257,74	2167079,25	375257,74	2167079,25	Картометрический метод	0,10	—
79	375303,34	2167169,74	375303,34	2167169,74	Картометрический метод	0,10	—
80	375379,20	2167321,86	375379,20	2167321,86	Картометрический метод	0,10	—
81	375379,66	2167323,65	375379,66	2167323,65	Картометрический метод	0,10	—
82	375381,30	2167330,26	375381,30	2167330,26	Картометрический метод	0,10	—
83	375385,59	2167343,55	375385,59	2167343,55	Картометрический метод	0,10	—
84	375377,37	2167346,14	375377,37	2167346,14	Картометрический метод	0,10	—
85	375369,86	2167348,84	375369,86	2167348,84	Картометрический метод	0,10	—
86	375345,19	2167358,10	375345,19	2167358,10	Картометрический метод	0,10	—
87	375323,77	2167369,38	375323,77	2167369,38	Картометрический метод	0,10	—
88	375350,20	2167441,16	375350,20	2167441,16	Картометрический метод	0,10	—
89	375352,97	2167460,96	375352,97	2167460,96	Картометрический метод	0,10	—
90	375363,26	2167511,92	375363,26	2167511,92	Картометрический метод	0,10	—
91	375414,61	2167691,43	375414,61	2167691,43	Картометрический метод	0,10	—

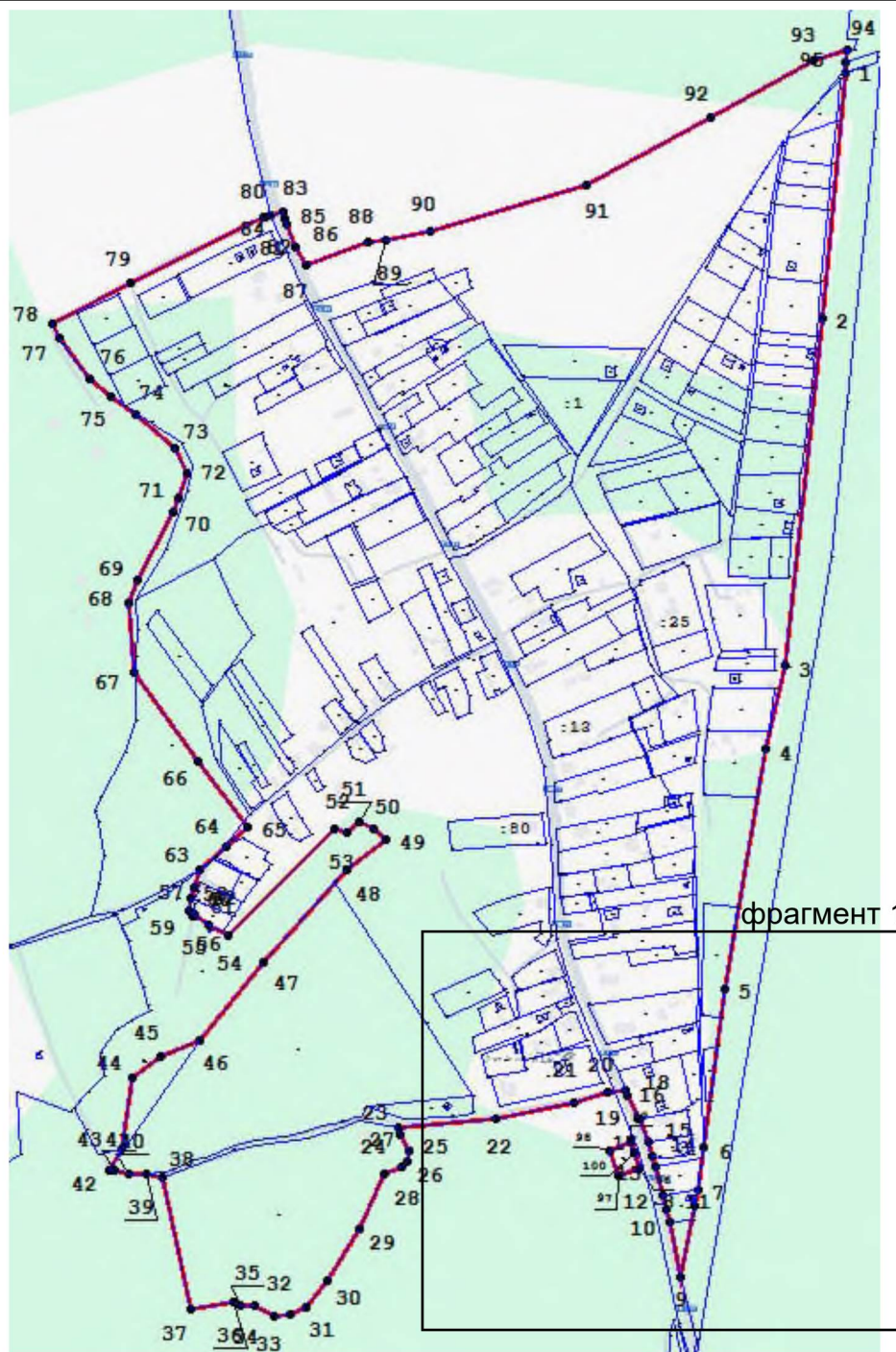
1	2	3	4	5	6	7	8
92	375492,73	2167832,50	375492,73	2167832,50	Картометрический метод	0,10	—
93	375557,53	2167951,48	375557,53	2167951,48	Картометрический метод	0,10	—
94	375570,32	2167988,94	375570,32	2167988,94	Картометрический метод	0,10	—
95	375556,37	2167987,81	375556,37	2167987,81	Картометрический метод	0,10	—
1	375544,36	2167986,78	375544,36	2167986,78	Картометрический метод	0,10	—
Часть № 2							
96	374291,91	2167751,95	374291,91	2167751,95	Картометрический метод	0,10	—
97	374283,75	2167727,84	374283,75	2167727,84	Картометрический метод	0,10	—
98	374313,07	2167718,11	374313,07	2167718,11	Картометрический метод	0,10	—
99	374321,96	2167741,36	374321,96	2167741,36	Картометрический метод	0,10	—
100	374309,96	2167746,29	374309,96	2167746,29	Картометрический метод	0,10	—
96	374291,91	2167751,95	374291,91	2167751,95	Картометрический метод	0,10	—
3. Сведения о характерных точках части (частей) границы объекта							
—	—	—	—	—	—	—	—



# ОПИСАНИЕ МЕСТОПОЛОЖЕНИЯ ГРАНИЦ

деревня Заполье  
(наименование объекта)

## План границ



фрагмент 1

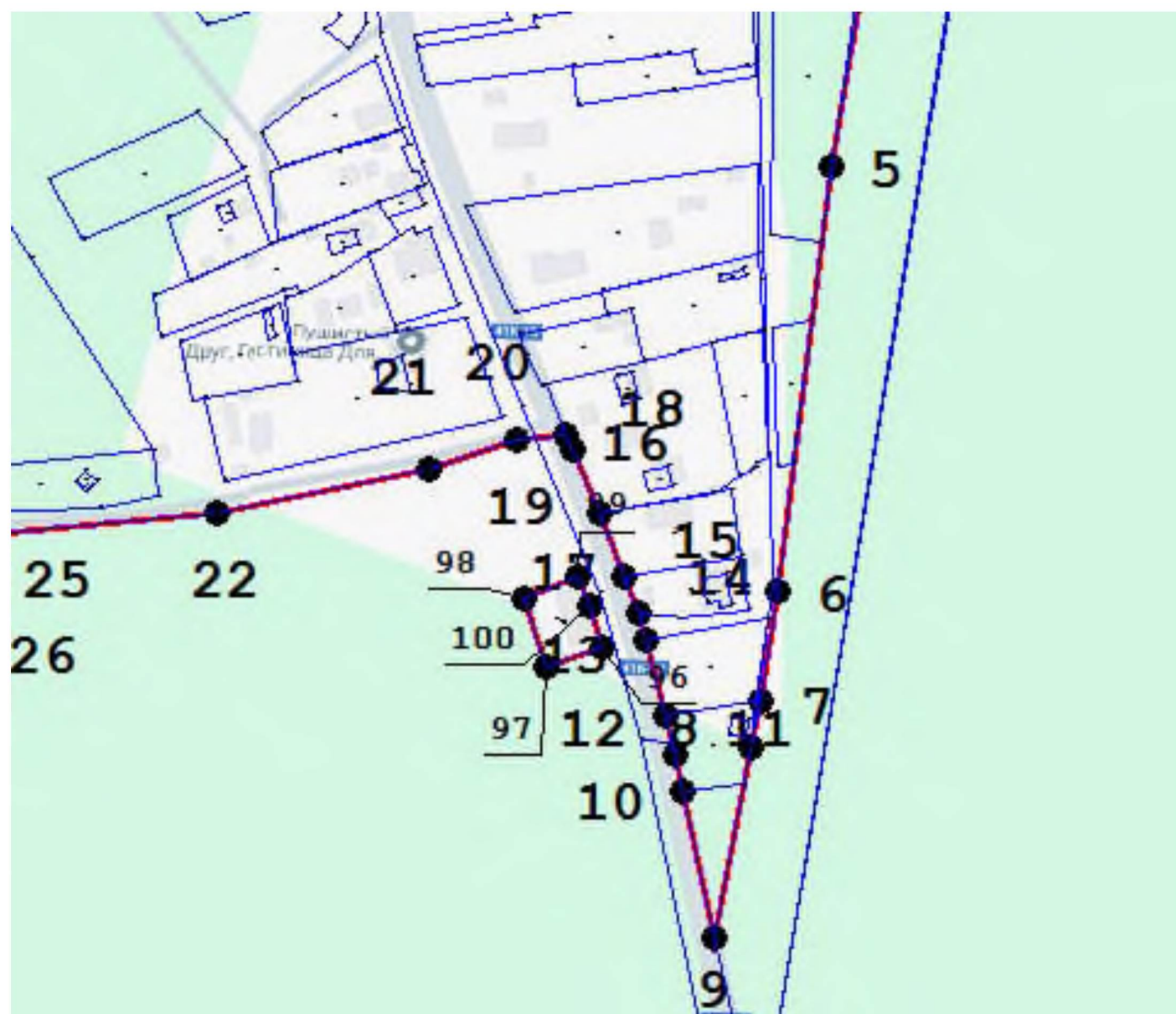
### Условные обозначения

- изменяемая граница населенного пункта
- границы объектов недвижимости, сведения о которых содержатся в Едином государственном реестре недвижимости
- 1 характерная точка границы населенного пункта
- :257 номер земельного участка, сведения о котором содержатся в Едином государственном реестре недвижимости

Масштаб 1:7000

Подпись \_\_\_\_\_

Дата \_\_\_\_\_



# ОПИСАНИЕ МЕСТОПОЛОЖЕНИЯ ГРАНИЦ

деревня Захонье

(наименование объекта, местоположение границ которого описано (далее - объект))

## Раздел 1

Сведения об объекте		
№ п/п	Характеристики объекта	Описание характеристик
1	2	3
1	Местоположение объекта	Ленинградская область, Волосовский муниципальный район, Рабителицкое сельское поселение, деревня Захонье
2	Площадь объекта +/- величина погрешности определения площади (Р +/- Дельта Р)	656107 м <sup>2</sup> +/- 226 м <sup>2</sup>
3	Иные характеристики объекта	-

### Раздел 3

Сведения о местоположении измененных (уточненных) границ объекта							
1. Система координат <u>МСК-47, зона 2</u>							
2. Сведения о характерных точках границ объекта							
Обозначение характерных точек границ	Существующие координаты, м		Измененные (уточненные) координаты, м		Метод определения координат характерной точки	Средняя квадратическая погрешность положения характерной точки (Мт), м	Описание обозначения точки на местности (при наличии)
	X	Y	X	Y			
1	2	3	4	5	6	7	8
Часть № 1							
1	–	–	379768,62	2167336,78	Картометрическ ий метод	0,10	–
2	–	–	379686,00	2167394,21	Картометрическ ий метод	0,10	–
3	–	–	379704,15	2167419,45	Картометрическ ий метод	0,10	–
4	–	–	379577,50	2167507,77	Картометрическ ий метод	0,10	–
5	–	–	379548,83	2167555,14	Картометрическ ий метод	0,10	–
6	–	–	379478,88	2167670,73	Картометрическ ий метод	0,10	–
7	379462,93	2167715,32	379462,93	2167715,32	Картометрическ ий метод	0,10	–
8	379466,72	2167854,69	379466,72	2167854,69	Картометрическ ий метод	0,10	–
9	379451,86	2167944,47	379451,86	2167944,47	Картометрическ ий метод	0,10	–
10	379440,64	2167985,73	379440,64	2167985,73	Картометрическ ий метод	0,10	–
11	379426,19	2167995,11	379426,19	2167995,11	Картометрическ ий метод	0,10	–
12	379407,43	2167990,62	379407,43	2167990,62	Картометрическ ий метод	0,10	–
13	379393,33	2167988,18	379393,33	2167988,18	Картометрическ ий метод	0,10	–
14	379340,18	2167978,99	379340,18	2167978,99	Картометрическ ий метод	0,10	–
15	379229,92	2167919,84	379229,92	2167919,84	Картометрическ ий метод	0,10	–
16	379215,79	2167941,29	379215,79	2167941,29	Картометрическ ий метод	0,10	–
17	379196,31	2167926,35	379196,31	2167926,35	Картометрическ ий метод	0,10	–
18	379116,29	2167870,47	379116,29	2167870,47	Картометрическ ий метод	0,10	–
19	379026,42	2167824,13	379026,42	2167824,13	Картометрическ ий метод	0,10	–
20	–	–	378926,22	2167785,90	Картометрическ ий метод	0,10	–
21	–	–	378886,08	2167852,40	Картометрическ ий метод	0,10	–
22	–	–	378873,65	2167873,00	Картометрическ ий метод	0,10	–
23	–	–	378866,15	2167912,29	Картометрическ ий метод	0,10	–
24	–	–	378832,93	2167903,66	Картометрическ ий метод	0,10	–
25	–	–	378785,79	2167891,42	Картометрическ ий метод	0,10	–

1	2	3	4	5	6	7	8
26	–	–	378797,43	2167853,15	Картометрический метод	0,10	–
27	–	–	378671,40	2167810,10	Картометрический метод	0,10	–
28	–	–	378673,55	2167782,00	Картометрический метод	0,10	–
29	–	–	378670,01	2167685,11	Картометрический метод	0,10	–
30	–	–	378667,25	2167636,53	Картометрический метод	0,10	–
31	378659,89	2167703,86	378659,89	2167703,86	Картометрический метод	0,10	–
32	378633,37	2167811,87	378633,37	2167811,87	Картометрический метод	0,10	–
33	378607,58	2167843,90	378607,58	2167843,90	Картометрический метод	0,10	–
34	378651,30	2167855,92	378651,30	2167855,92	Картометрический метод	0,10	–
35	378640,68	2167885,76	378640,68	2167885,76	Картометрический метод	0,10	–
36	378242,75	2167851,64	378242,75	2167851,64	Картометрический метод	0,10	–
37	378198,91	2167866,77	378198,91	2167866,77	Картометрический метод	0,10	–
38	378174,51	2167870,50	378174,51	2167870,50	Картометрический метод	0,10	–
39	378119,54	2167866,58	378119,54	2167866,58	Картометрический метод	0,10	–
40	377644,73	2167857,94	377644,73	2167857,94	Картометрический метод	0,10	–
41	377655,31	2167837,53	377655,31	2167837,53	Картометрический метод	0,10	–
42	377644,62	2167784,36	377644,62	2167784,36	Картометрический метод	0,10	–
43	377640,32	2167764,66	377640,32	2167764,66	Картометрический метод	0,10	–
44	377634,99	2167759,80	377634,99	2167759,80	Картометрический метод	0,10	–
45	377626,23	2167759,41	377626,23	2167759,41	Картометрический метод	0,10	–
46	377614,30	2167759,86	377614,30	2167759,86	Картометрический метод	0,10	–
47	377610,10	2167773,36	377610,10	2167773,36	Картометрический метод	0,10	–
48	377586,31	2167765,96	377586,31	2167765,96	Картометрический метод	0,10	–
49	377590,52	2167756,37	377590,52	2167756,37	Картометрический метод	0,10	–
50	377586,08	2167754,08	377586,08	2167754,08	Картометрический метод	0,10	–
51	377578,80	2167745,31	377578,80	2167745,31	Картометрический метод	0,10	–
52	377542,53	2167739,82	377542,53	2167739,82	Картометрический метод	0,10	–
53	377540,88	2167718,91	377540,88	2167718,91	Картометрический метод	0,10	–
54	377533,87	2167715,66	377533,87	2167715,66	Картометрический метод	0,10	–
55	377533,44	2167643,70	377533,44	2167643,70	Картометрический метод	0,10	–
56	377533,39	2167636,62	377533,39	2167636,62	Картометрический метод	0,10	–
57	377531,17	2167611,72	377531,17	2167611,72	Картометрический метод	0,10	–
58	377520,80	2167586,18	377520,80	2167586,18	Картометрический метод	0,10	–



1	2	3	4	5	6	7	8
59	377535,99	2167589,43	377535,99	2167589,43	Картометрический метод	0,10	—
60	377697,20	2167623,59	377697,20	2167623,59	Картометрический метод	0,10	—
61	377723,02	2167629,09	377723,02	2167629,09	Картометрический метод	0,10	—
62	377846,32	2167653,33	377846,32	2167653,33	Картометрический метод	0,10	—
63	377870,53	2167658,07	377870,53	2167658,07	Картометрический метод	0,10	—
64	377904,67	2167661,90	377904,67	2167661,90	Картометрический метод	0,10	—
65	377924,65	2167664,35	377924,65	2167664,35	Картометрический метод	0,10	—
66	377937,70	2167666,56	377937,70	2167666,56	Картометрический метод	0,10	—
67	377954,55	2167673,23	377954,55	2167673,23	Картометрический метод	0,10	—
68	377963,83	2167673,99	377963,83	2167673,99	Картометрический метод	0,10	—
69	377979,49	2167669,54	377979,49	2167669,54	Картометрический метод	0,10	—
70	377997,96	2167670,32	377997,96	2167670,32	Картометрический метод	0,10	—
71	378011,10	2167670,71	378011,10	2167670,71	Картометрический метод	0,10	—
72	378040,03	2167670,81	378040,03	2167670,81	Картометрический метод	0,10	—
73	378074,42	2167671,05	378074,42	2167671,05	Картометрический метод	0,10	—
74	378158,29	2167665,92	378158,29	2167665,92	Картометрический метод	0,10	—
75	378192,35	2167664,17	378192,35	2167664,17	Картометрический метод	0,10	—
76	378192,26	2167662,72	378192,26	2167662,72	Картометрический метод	0,10	—
77	378199,25	2167662,33	378199,25	2167662,33	Картометрический метод	0,10	—
78	378211,23	2167661,66	378211,23	2167661,66	Картометрический метод	0,10	—
79	378232,20	2167660,49	378232,20	2167660,49	Картометрический метод	0,10	—
80	378232,25	2167661,46	378232,25	2167661,46	Картометрический метод	0,10	—
81	378283,38	2167657,98	378283,38	2167657,98	Картометрический метод	0,10	—
82	378312,58	2167657,10	378312,58	2167657,10	Картометрический метод	0,10	—
83	378355,82	2167652,57	378355,82	2167652,57	Картометрический метод	0,10	—
84	378355,95	2167650,63	378355,95	2167650,63	Картометрический метод	0,10	—
85	378377,55	2167649,51	378377,55	2167649,51	Картометрический метод	0,10	—
86	378378,14	2167650,74	378378,14	2167650,74	Картометрический метод	0,10	—
87	378398,99	2167648,21	378398,99	2167648,21	Картометрический метод	0,10	—
88	378449,99	2167641,43	378449,99	2167641,43	Картометрический метод	0,10	—
89	378517,15	2167629,51	378517,15	2167629,51	Картометрический метод	0,10	—
90	378572,02	2167617,72	378572,02	2167617,72	Картометрический метод	0,10	—
91	378621,52	2167607,97	378621,52	2167607,97	Картометрический метод	0,10	—

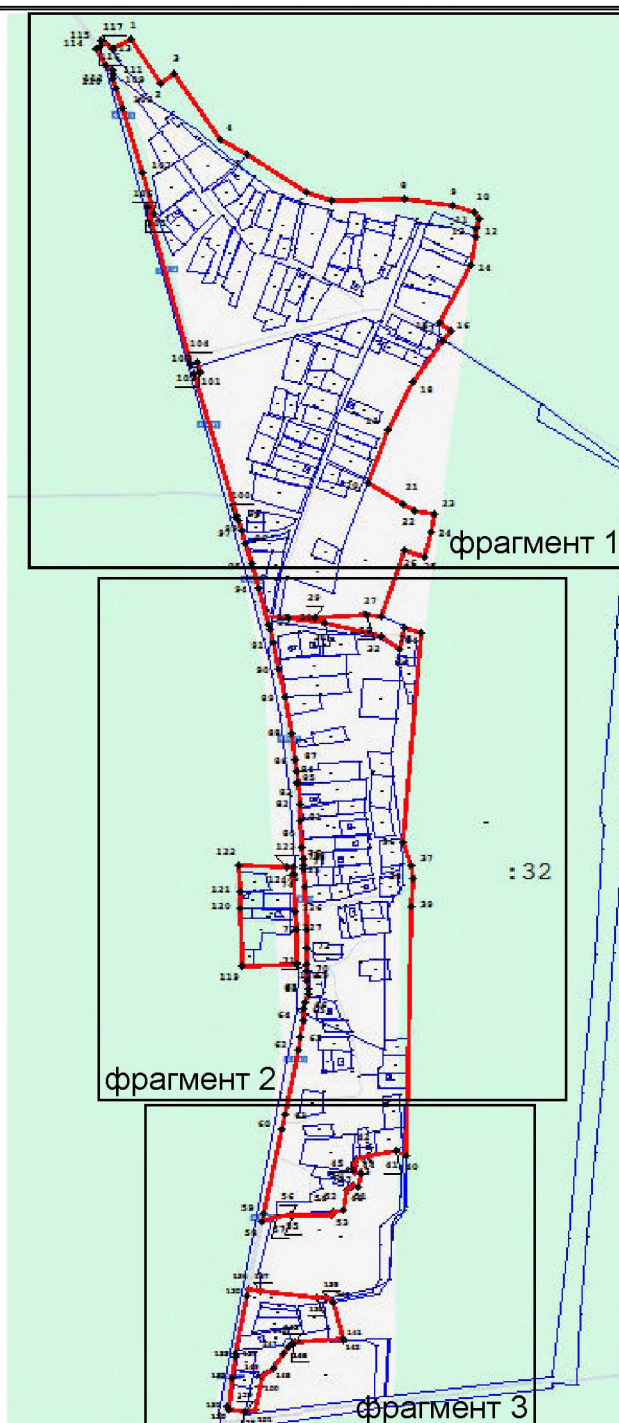
1	2	3	4	5	6	7	8
92	378645,59	2167599,56	378645,59	2167599,56	Картометрический метод	0,10	—
93	378655,72	2167596,48	378655,72	2167596,48	Картометрический метод	0,10	—
94	378725,83	2167577,74	378725,83	2167577,74	Картометрический метод	0,10	—
95	378770,55	2167565,25	378770,55	2167565,25	Картометрический метод	0,10	—
96	378808,49	2167553,60	378808,49	2167553,60	Картометрический метод	0,10	—
97	378835,59	2167547,75	378835,59	2167547,75	Картометрический метод	0,10	—
98	378853,47	2167541,10	378853,47	2167541,10	Картометрический метод	0,10	—
99	378863,58	2167538,52	378863,58	2167538,52	Картометрический метод	0,10	—
100	378860,10	2167534,26	378860,10	2167534,26	Картометрический метод	0,10	—
101	379133,80	2167455,43	379133,80	2167455,43	Картометрический метод	0,10	—
102	379137,22	2167468,02	379137,22	2167468,02	Картометрический метод	0,10	—
103	379154,02	2167463,39	379154,02	2167463,39	Картометрический метод	0,10	—
104	379150,20	2167448,85	379150,20	2167448,85	Картометрический метод	0,10	—
105	379449,29	2167368,40	379449,29	2167368,40	Картометрический метод	0,10	—
106	379436,21	2167379,96	379436,21	2167379,96	Картометрический метод	0,10	—
107	379514,31	2167358,22	379514,31	2167358,22	Картометрический метод	0,10	—
108	379638,99	2167322,38	379638,99	2167322,38	Картометрический метод	0,10	—
109	379676,75	2167309,10	379676,75	2167309,10	Картометрический метод	0,10	—
110	379695,36	2167303,84	379695,36	2167303,84	Картометрический метод	0,10	—
111	379702,36	2167302,50	379702,36	2167302,50	Картометрический метод	0,10	—
112	379710,38	2167302,28	379710,38	2167302,28	Картометрический метод	0,10	—
113	379719,88	2167290,29	379719,88	2167290,29	Картометрический метод	0,10	—
114	379750,00	2167270,61	379750,00	2167270,61	Картометрический метод	0,10	—
115	379758,05	2167281,34	379758,05	2167281,34	Картометрический метод	0,10	—
116	379766,02	2167280,15	379766,02	2167280,15	Картометрический метод	0,10	—
117	379749,46	2167301,20	379749,46	2167301,20	Картометрический метод	0,10	—
1	—	—	379768,62	2167336,78	Картометрический метод	0,10	—
Часть № 2							
118	378008,33	2167650,61	378008,33	2167650,61	Картометрический метод	0,10	—
119	378005,47	2167546,96	378005,47	2167546,96	Картометрический метод	0,10	—
120	378116,28	2167543,51	378116,28	2167543,51	Картометрический метод	0,10	—
121	378148,24	2167542,50	378148,24	2167542,50	Картометрический метод	0,10	—
122	378197,05	2167540,90	378197,05	2167540,90	Картометрический метод	0,10	—
123	378195,33	2167632,57	378195,33	2167632,57	Картометрический метод	0,10	—






1	2	3	4	5	6	7	8
124	378195,10	2167644,55	378195,10	2167644,55	Картометрический метод	0,10	—
125	378183,44	2167645,05	378183,44	2167645,05	Картометрический метод	0,10	—
126	378111,63	2167648,95	378111,63	2167648,95	Картометрический метод	0,10	—
127	378075,11	2167650,39	378075,11	2167650,39	Картометрический метод	0,10	—
118	378008,33	2167650,61	378008,33	2167650,61	Картометрический метод	0,10	—
Часть № 3							
128	377158,33	2167554,22	377158,33	2167554,22	Картометрический метод	0,10	—
129	377158,30	2167554,08	377158,30	2167554,08	Картометрический метод	0,10	—
130	377164,24	2167521,30	377164,24	2167521,30	Картометрический метод	0,10	—
131	377170,16	2167520,36	377170,16	2167520,36	Картометрический метод	0,10	—
132	377222,77	2167527,54	377222,77	2167527,54	Картометрический метод	0,10	—
133	377262,93	2167533,63	377262,93	2167533,63	Картометрический метод	0,10	—
134	377271,06	2167534,50	377271,06	2167534,50	Картометрический метод	0,10	—
135	377379,35	2167555,95	377379,35	2167555,95	Картометрический метод	0,10	—
136	377392,58	2167558,78	377392,58	2167558,78	Картометрический метод	0,10	—
137	377389,52	2167582,50	377389,52	2167582,50	Картометрический метод	0,10	—
138	377375,70	2167689,45	377375,70	2167689,45	Картометрический метод	0,10	—
139	377375,54	2167707,06	377375,54	2167707,06	Картометрический метод	0,10	—
140	377365,49	2167718,74	377365,49	2167718,74	Картометрический метод	0,10	—
141	377299,30	2167737,06	377299,30	2167737,06	Картометрический метод	0,10	—
142	377294,93	2167738,27	377294,93	2167738,27	Картометрический метод	0,10	—
143	377290,87	2167647,45	377290,87	2167647,45	Картометрический метод	0,10	—
144	377289,64	2167643,17	377289,64	2167643,17	Картометрический метод	0,10	—
145	377287,66	2167641,01	377287,66	2167641,01	Картометрический метод	0,10	—
146	377281,46	2167634,14	377281,46	2167634,14	Картометрический метод	0,10	—
147	377268,71	2167626,34	377268,71	2167626,34	Картометрический метод	0,10	—
148	377241,91	2167608,01	377241,91	2167608,01	Картометрический метод	0,10	—
149	377226,53	2167585,64	377226,53	2167585,64	Картометрический метод	0,10	—
150	377205,96	2167581,39	377205,96	2167581,39	Картометрический метод	0,10	—
151	377161,68	2167572,33	377161,68	2167572,33	Картометрический метод	0,10	—
128	377158,33	2167554,22	377158,33	2167554,22	Картометрический метод	0,10	—
3. Сведения о характерных точках части (частей) границы объекта							
—	—	—	—	—	—	—	—

**ОПИСАНИЕ МЕСТОПОЛОЖЕНИЯ ГРАНИЦ**  
**деревня Захонье**  
 (наименование объекта)

**План границ**



**Условные обозначения**

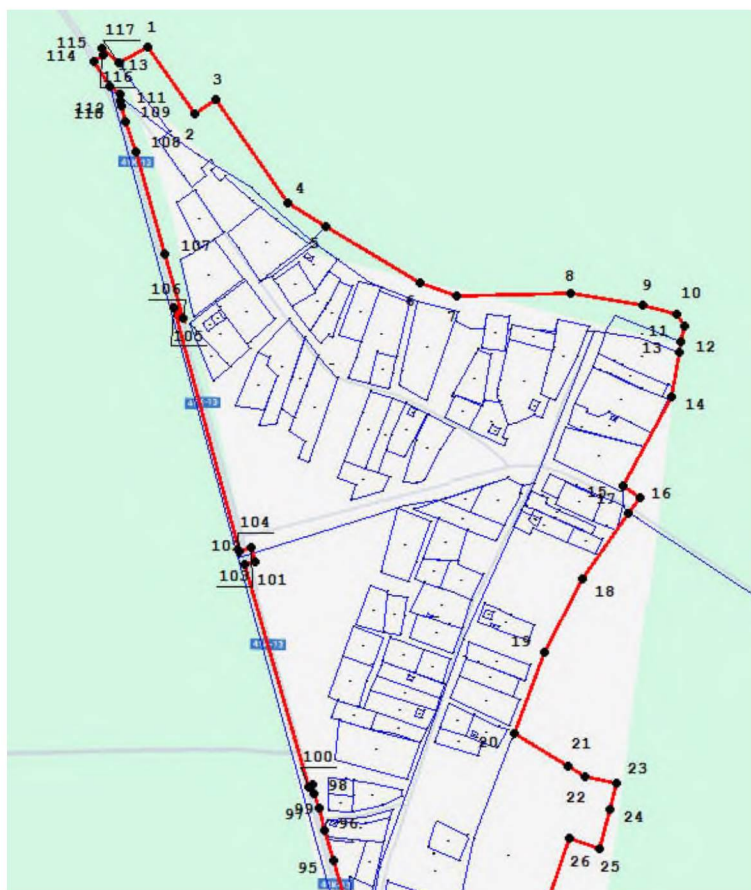
- |  |  |
|--|--|
|  — изменяемая граница населенного пункта  |  — 1 характерная точка границы населенного пункта |
|  — границы объектов недвижимости, сведения о которых содержатся в Едином государственном реестре недвижимости | :257 номер земельного участка, сведения о котором содержатся в Едином государственном реестре недвижимости                           |

Масштаб 1:10000

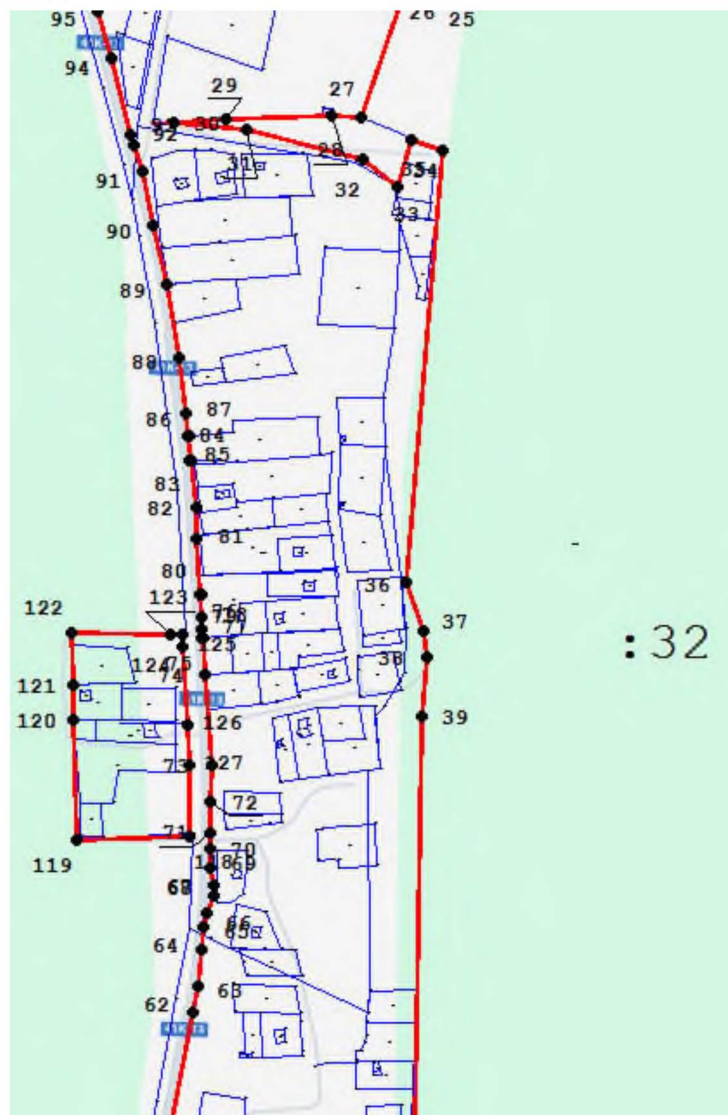
Подпись \_\_\_\_\_

Дата \_\_\_\_\_

фрагмент 1

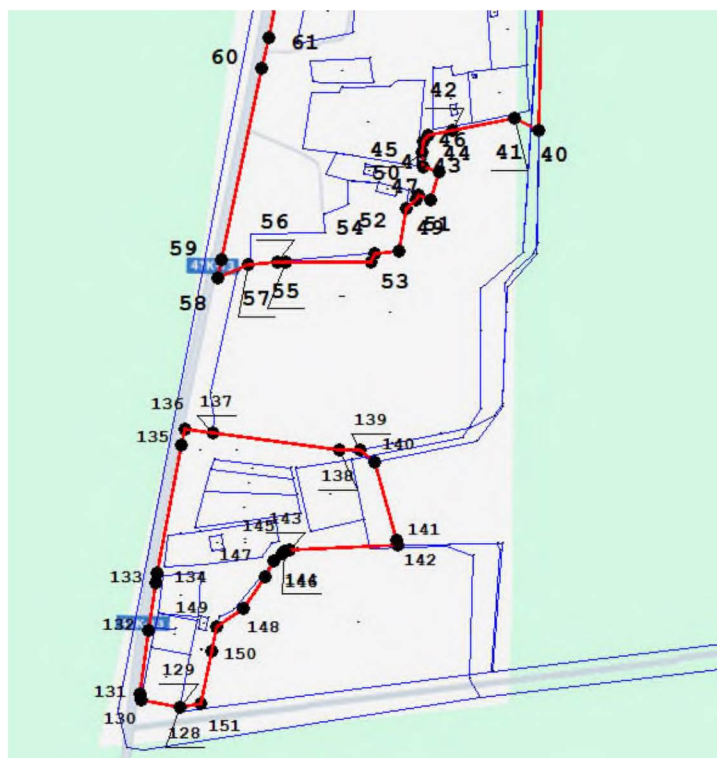


фрагмент 2



: 32

фрагмент 3



# ОПИСАНИЕ МЕСТОПОЛОЖЕНИЯ ГРАНИЦ

деревня Извара

(наименование объекта, местоположение границ которого описано (далее - объект))

## Раздел 1

Сведения об объекте		
№ п/п	Характеристики объекта	Описание характеристик
1	2	3
1	Местоположение объекта	Ленинградская область, Волосовский муниципальный район, Рабителицкое сельское поселение, деревня Извара
2	Площадь объекта +/- величина погрешности определения площади (Р +/- Дельта Р)	1944445 м <sup>2</sup> +/- 286 м <sup>2</sup>
3	Иные характеристики объекта	-

### Раздел 3

Сведения о местоположении измененных (уточненных) границ объекта							
1. Система координат <u>МСК-47, зона 2</u>							
2. Сведения о характерных точках границ объекта							
Обозначение характерных точек границ	Существующие координаты, м		Измененные (уточненные) координаты, м		Метод определения координат характерной точки	Средняя квадратическая погрешность положения характерной точки (Мт), м	Описание обозначения точки на местности (при наличии)
	X	Y	X	Y			
1	2	3	4	5	6	7	8
Часть № 1							
1	372669,07	2168835,25	372669,07	2168835,25	Картометрический метод	0,10	—
2	372531,78	2168821,31	372531,78	2168821,31	Картометрический метод	0,10	—
3	372424,42	2168755,89	372424,42	2168755,89	Картометрический метод	0,10	—
4	372425,71	2168752,92	372425,71	2168752,92	Картометрический метод	0,10	—
5	372409,68	2168742,73	372409,68	2168742,73	Картометрический метод	0,10	—
6	372407,74	2168746,71	372407,74	2168746,71	Картометрический метод	0,10	—
7	372408,97	2168748,64	372408,97	2168748,64	Картометрический метод	0,10	—
8	372406,37	2168753,21	372406,37	2168753,21	Картометрический метод	0,10	—
9	372402,86	2168757,27	372402,86	2168757,27	Картометрический метод	0,10	—
10	372401,04	2168759,42	372401,04	2168759,42	Картометрический метод	0,10	—
11	372392,79	2168768,76	372392,79	2168768,76	Картометрический метод	0,10	—
12	372328,74	2168867,10	372328,74	2168867,10	Картометрический метод	0,10	—
13	372232,39	2169013,65	372232,39	2169013,65	Картометрический метод	0,10	—
14	372221,82	2169029,14	372221,82	2169029,14	Картометрический метод	0,10	—
15	372239,98	2169036,08	372239,98	2169036,08	Картометрический метод	0,10	—
16	372245,65	2169037,92	372245,65	2169037,92	Картометрический метод	0,10	—
17	372252,69	2169040,20	372252,69	2169040,20	Картометрический метод	0,10	—
18	372200,38	2169092,79	372200,38	2169092,79	Картометрический метод	0,10	—
19	372151,34	2169132,32	372151,34	2169132,32	Картометрический метод	0,10	—
20	372102,52	2169162,54	372102,52	2169162,54	Картометрический метод	0,10	—
21	372079,34	2169174,50	372079,34	2169174,50	Картометрический метод	0,10	—
22	371984,01	2169341,89	371984,01	2169341,89	Картометрический метод	0,10	—
23	371888,82	2169476,58	371888,82	2169476,58	Картометрический метод	0,10	—
24	371846,55	2169498,00	371846,55	2169498,00	Картометрический метод	0,10	—
25	371793,01	2169553,66	371793,01	2169553,66	Картометрический метод	0,10	—



1	2	3	4	5	6	7	8
26	371514,91	2170046,60	371514,91	2170046,60	Картометрический метод	0,10	—
27	371458,38	2170022,59	371458,38	2170022,59	Картометрический метод	0,10	—
28	371079,68	2169866,90	371079,68	2169866,90	Картометрический метод	0,10	—
29	371097,04	2169737,01	371097,04	2169737,01	Картометрический метод	0,10	—
30	371129,70	2169286,36	371129,70	2169286,36	Картометрический метод	0,10	—
31	371227,97	2168696,71	371227,97	2168696,71	Картометрический метод	0,10	—
32	371254,24	2168511,90	371254,24	2168511,90	Картометрический метод	0,10	—
33	371256,09	2168498,86	371256,09	2168498,86	Картометрический метод	0,10	—
34	371222,24	2168482,93	371222,24	2168482,93	Картометрический метод	0,10	—
35	371229,71	2168426,76	371229,71	2168426,76	Картометрический метод	0,10	—
36	371294,39	2168321,41	371294,39	2168321,41	Картометрический метод	0,10	—
37	371108,35	2168268,47	371108,35	2168268,47	Картометрический метод	0,10	—
38	371008,79	2168248,92	371008,79	2168248,92	Картометрический метод	0,10	—
39	370996,99	2168260,35	370996,99	2168260,35	Картометрический метод	0,10	—
40	370950,16	2168246,90	370950,16	2168246,90	Картометрический метод	0,10	—
41	370923,95	2168278,89	370923,95	2168278,89	Картометрический метод	0,10	—
42	370831,27	2168273,97	370831,27	2168273,97	Картометрический метод	0,10	—
43	370821,48	2168315,89	370821,48	2168315,89	Картометрический метод	0,10	—
44	370817,69	2168332,28	370817,69	2168332,28	Картометрический метод	0,10	—
45	370788,68	2168325,27	370788,68	2168325,27	Картометрический метод	0,10	—
46	370784,87	2168338,61	370784,87	2168338,61	Картометрический метод	0,10	—
47	370657,74	2168299,85	370657,74	2168299,85	Картометрический метод	0,10	—
48	370664,20	2168233,86	370664,20	2168233,86	Картометрический метод	0,10	—
49	370392,27	2168299,25	370392,27	2168299,25	Картометрический метод	0,10	—
50	370390,37	2168266,31	370390,37	2168266,31	Картометрический метод	0,10	—
51	370389,98	2168259,55	370389,98	2168259,55	Картометрический метод	0,10	—
52	370361,55	2168261,47	370361,55	2168261,47	Картометрический метод	0,10	—
53	370361,12	2168212,67	370361,12	2168212,67	Картометрический метод	0,10	—
54	370361,09	2168209,54	370361,09	2168209,54	Картометрический метод	0,10	—
55	370385,80	2168209,05	370385,80	2168209,05	Картометрический метод	0,10	—
56	370386,35	2168196,74	370386,35	2168196,74	Картометрический метод	0,10	—
57	370386,02	2168191,05	370386,02	2168191,05	Картометрический метод	0,10	—
58	370383,47	2168146,73	370383,47	2168146,73	Картометрический метод	0,10	—

1	2	3	4	5	6	7	8
59	370382,18	2168124,42	370382,18	2168124,42	Картометрический метод	0,10	—
60	370448,02	2168120,35	370448,02	2168120,35	Картометрический метод	0,10	—
61	370438,67	2168037,25	370438,67	2168037,25	Картометрический метод	0,10	—
62	370411,83	2168043,21	370411,83	2168043,21	Картометрический метод	0,10	—
63	370400,54	2167988,92	370400,54	2167988,92	Картометрический метод	0,10	—
64	370323,55	2168002,09	370323,55	2168002,09	Картометрический метод	0,10	—
65	370316,35	2168003,13	370316,35	2168003,13	Картометрический метод	0,10	—
66	370325,11	2168073,84	370325,11	2168073,84	Картометрический метод	0,10	—
67	370111,73	2168106,61	370111,73	2168106,61	Картометрический метод	0,10	—
68	370099,49	2168042,15	370099,49	2168042,15	Картометрический метод	0,10	—
69	370147,65	2168034,72	370147,65	2168034,72	Картометрический метод	0,10	—
70	370154,54	2168004,71	370154,54	2168004,71	Картометрический метод	0,10	—
71	370149,99	2167978,57	370149,99	2167978,57	Картометрический метод	0,10	—
72	370314,06	2167951,71	370314,06	2167951,71	Картометрический метод	0,10	—
73	370392,17	2167940,96	370392,17	2167940,96	Картометрический метод	0,10	—
74	370392,19	2167941,05	370392,19	2167941,05	Картометрический метод	0,10	—
75	370391,93	2167941,10	370391,93	2167941,10	Картометрический метод	0,10	—
76	370392,23	2167941,27	370392,23	2167941,27	Картометрический метод	0,10	—
77	370392,19	2167941,05	370392,19	2167941,05	Картометрический метод	0,10	—
78	370560,86	2167906,74	370560,86	2167906,74	Картометрический метод	0,10	—
79	370560,62	2167906,89	370560,62	2167906,89	Картометрический метод	0,10	—
80	370727,72	2167879,96	370727,72	2167879,96	Картометрический метод	0,10	—
81	370733,80	2167902,18	370733,80	2167902,18	Картометрический метод	0,10	—
82	370787,56	2167891,71	370787,56	2167891,71	Картометрический метод	0,10	—
83	370789,41	2167896,66	370789,41	2167896,66	Картометрический метод	0,10	—
84	370874,24	2168058,92	370874,24	2168058,92	Картометрический метод	0,10	—
85	370877,72	2168060,98	370877,72	2168060,98	Картометрический метод	0,10	—
86	370920,87	2168074,18	370920,87	2168074,18	Картометрический метод	0,10	—
87	370982,16	2168087,59	370982,16	2168087,59	Картометрический метод	0,10	—
88	371014,42	2168061,03	371014,42	2168061,03	Картометрический метод	0,10	—
89	371057,82	2168028,71	371057,82	2168028,71	Картометрический метод	0,10	—
90	371120,94	2168034,90	371120,94	2168034,90	Картометрический метод	0,10	—
91	371230,27	2168117,34	371230,27	2168117,34	Картометрический метод	0,10	—



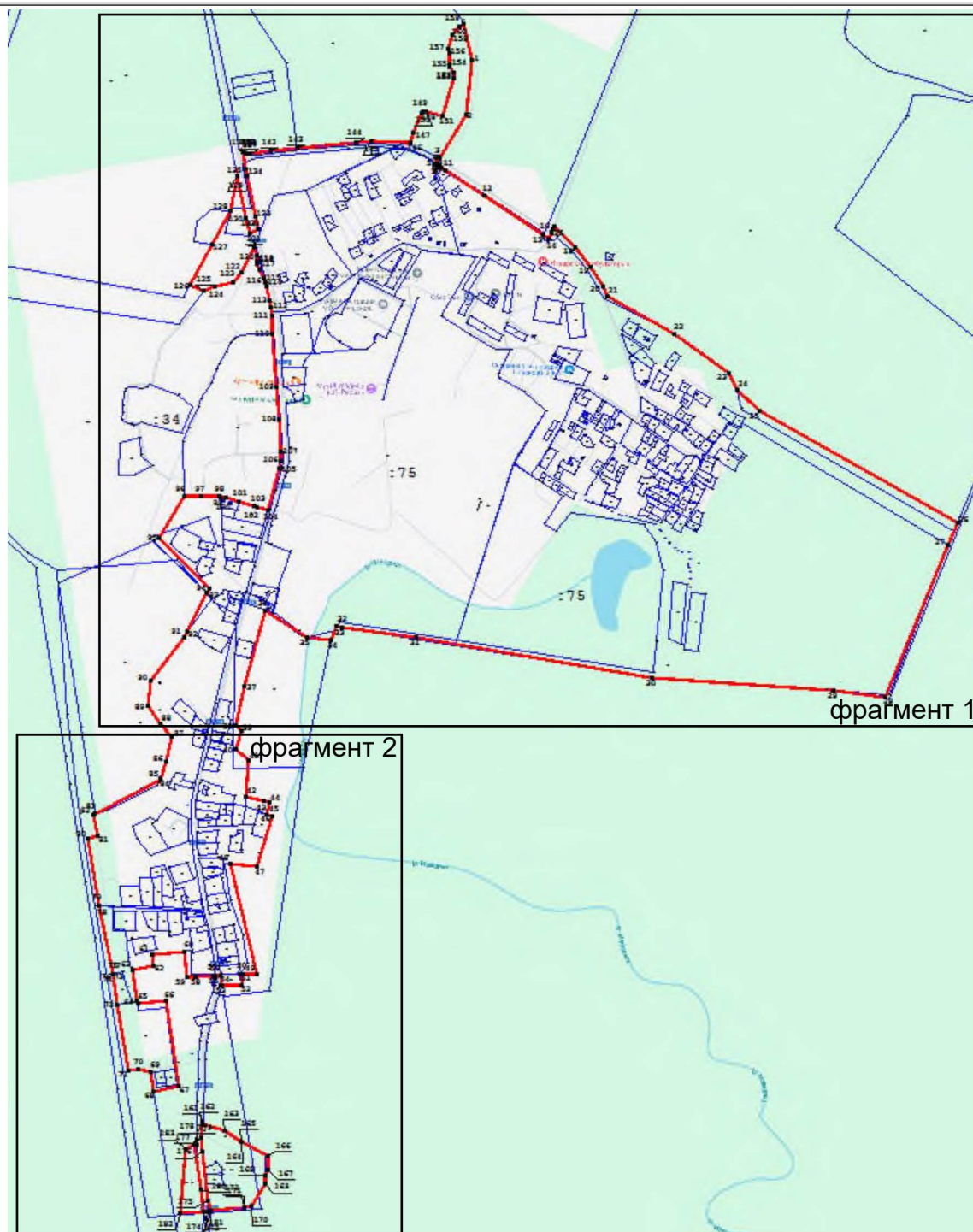
1	2	3	4	5	6	7	8
92	371243,79	2168124,56	371243,79	2168124,56	Картометрический метод	0,10	—
93	371340,07	2168176,00	371340,07	2168176,00	Картометрический метод	0,10	—
94	371351,18	2168181,94	371351,18	2168181,94	Картометрический метод	0,10	—
95	371475,44	2168055,25	371475,44	2168055,25	Картометрический метод	0,10	—
96	371581,80	2168117,62	371581,80	2168117,62	Картометрический метод	0,10	—
97	371581,26	2168159,84	371581,26	2168159,84	Картометрический метод	0,10	—
98	371580,14	2168205,30	371580,14	2168205,30	Картометрический метод	0,10	—
99	371579,55	2168207,96	371579,55	2168207,96	Картометрический метод	0,10	—
100	371576,40	2168222,04	371576,40	2168222,04	Картометрический метод	0,10	—
101	371566,72	2168253,61	371566,72	2168253,61	Картометрический метод	0,10	—
102	371555,24	2168292,93	371555,24	2168292,93	Картометрический метод	0,10	—
103	371553,76	2168298,61	371553,76	2168298,61	Картометрический метод	0,10	—
104	371544,88	2168327,45	371544,88	2168327,45	Картометрический метод	0,10	—
105	371651,82	2168356,62	371651,82	2168356,62	Картометрический метод	0,10	—
106	371666,76	2168359,17	371666,76	2168359,17	Картометрический метод	0,10	—
107	371691,01	2168360,25	371691,01	2168360,25	Картометрический метод	0,10	—
108	371771,20	2168355,67	371771,20	2168355,67	Картометрический метод	0,10	—
109	371851,71	2168350,46	371851,71	2168350,46	Картометрический метод	0,10	—
110	371986,55	2168339,92	371986,55	2168339,92	Картометрический метод	0,10	—
111	372029,55	2168336,78	372029,55	2168336,78	Картометрический метод	0,10	—
112	372050,51	2168335,17	372050,51	2168335,17	Картометрический метод	0,10	—
113	372069,59	2168331,85	372069,59	2168331,85	Картометрический метод	0,10	—
114	372102,96	2168324,91	372102,96	2168324,91	Картометрический метод	0,10	—
115	372113,47	2168319,65	372113,47	2168319,65	Картометрический метод	0,10	—
116	372125,03	2168316,58	372125,03	2168316,58	Картометрический метод	0,10	—
117	372146,51	2168305,38	372146,51	2168305,38	Картометрический метод	0,10	—
118	372160,76	2168301,06	372160,76	2168301,06	Картометрический метод	0,10	—
119	372167,46	2168299,98	372167,46	2168299,98	Картометрический метод	0,10	—
120	372179,49	2168299,40	372179,49	2168299,40	Картометрический метод	0,10	—
121	—	—	372199,70	2168291,55	Картометрический метод	0,10	—
122	—	—	372137,14	2168261,00	Картометрический метод	0,10	—
123	—	—	372112,49	2168241,35	Картометрический метод	0,10	—
124	—	—	372104,86	2168195,06	Картометрический метод	0,10	—

1	2	3	4	5	6	7	8
125	–	–	372094,34	2168168,49	Картометрический метод	0,10	–
126	–	–	372108,49	2168134,70	Картометрический метод	0,10	–
127	–	–	372209,20	2168189,82	Картометрический метод	0,10	–
128	–	–	372291,08	2168233,23	Картометрический метод	0,10	–
129	–	–	372377,23	2168250,10	Картометрический метод	0,10	–
130	–	–	372272,89	2168272,87	Картометрический метод	0,10	–
131	–	–	372236,13	2168282,44	Картометрический метод	0,10	–
132	372247,29	2168302,40	372247,29	2168302,40	Картометрический метод	0,10	–
133	372278,57	2168295,42	372278,57	2168295,42	Картометрический метод	0,10	–
134	372380,30	2168274,18	372380,30	2168274,18	Картометрический метод	0,10	–
135	372396,39	2168270,56	372396,39	2168270,56	Картометрический метод	0,10	–
136	–	–	372441,99	2168263,89	Картометрический метод	0,10	–
137	–	–	372439,03	2168265,95	Картометрический метод	0,10	–
138	–	–	372437,85	2168267,01	Картометрический метод	0,10	–
139	–	–	372436,54	2168269,15	Картометрический метод	0,10	–
140	–	–	372435,32	2168272,96	Картометрический метод	0,10	–
141	–	–	372434,57	2168283,23	Картометрический метод	0,10	–
142	–	–	372440,28	2168333,55	Картометрический метод	0,10	–
143	–	–	372447,57	2168399,69	Картометрический метод	0,10	–
144	–	–	372463,79	2168546,84	Картометрический метод	0,10	–
145	–	–	372467,14	2168587,08	Картометрический метод	0,10	–
146	–	–	372463,32	2168682,83	Картометрический метод	0,10	–
147	–	–	372486,96	2168691,76	Картометрический метод	0,10	–
148	–	–	372536,94	2168710,64	Картометрический метод	0,10	–
149	–	–	372539,66	2168713,80	Картометрический метод	0,10	–
150	–	–	372539,48	2168719,65	Картометрический метод	0,10	–
151	–	–	372528,40	2168764,27	Картометрический метод	0,10	–
152	–	–	372621,14	2168791,15	Картометрический метод	0,10	–
153	–	–	372635,53	2168789,75	Картометрический метод	0,10	–
154	–	–	372649,41	2168782,11	Картометрический метод	0,10	–
155	–	–	372658,13	2168779,89	Картометрический метод	0,10	–
156	–	–	372683,30	2168779,11	Картометрический метод	0,10	–
157	–	–	372696,62	2168775,77	Картометрический метод	0,10	–

1	2	3	4	5	6	7	8
158	–	–	372729,61	2168787,59	Картометрический метод	0,10	–
159	–	–	372750,74	2168804,71	Картометрический метод	0,10	–
160	–	–	372757,93	2168814,64	Картометрический метод	0,10	–
1	372669,07	2168835,25	372669,07	2168835,25	Картометрический метод	0,10	–
Часть № 2							
161	370017,41	2168162,67	370017,41	2168162,67	Картометрический метод	0,10	–
162	370015,96	2168167,42	370015,96	2168167,42	Картометрический метод	0,10	–
163	370000,21	2168218,78	370000,21	2168218,78	Картометрический метод	0,10	–
164	369974,28	2168261,81	369974,28	2168261,81	Картометрический метод	0,10	–
165	369973,89	2168263,19	369973,89	2168263,19	Картометрический метод	0,10	–
166	369937,49	2168326,93	369937,49	2168326,93	Картометрический метод	0,10	–
167	369902,39	2168328,80	369902,39	2168328,80	Картометрический метод	0,10	–
168	369888,52	2168319,89	369888,52	2168319,89	Картометрический метод	0,10	–
169	369869,90	2168319,81	369869,90	2168319,81	Картометрический метод	0,10	–
170	369812,80	2168286,69	369812,80	2168286,69	Картометрический метод	0,10	–
171	369810,75	2168269,90	369810,75	2168269,90	Картометрический метод	0,10	–
172	369807,68	2168267,93	369807,68	2168267,93	Картометрический метод	0,10	–
173	369800,57	2168186,51	369800,57	2168186,51	Картометрический метод	0,10	–
174	369799,76	2168179,84	369799,76	2168179,84	Картометрический метод	0,10	–
175	369826,23	2168179,06	369826,23	2168179,06	Картометрический метод	0,10	–
176	369948,79	2168164,19	369948,79	2168164,19	Картометрический метод	0,10	–
177	369981,87	2168162,54	369981,87	2168162,54	Картометрический метод	0,10	–
161	370017,41	2168162,67	370017,41	2168162,67	Картометрический метод	0,10	–
Часть № 3							
178	369965,29	2168143,97	369965,29	2168143,97	Картометрический метод	0,10	–
179	369967,47	2168149,89	369967,47	2168149,89	Картометрический метод	0,10	–
180	369855,36	2168162,08	369855,36	2168162,08	Картометрический метод	0,10	–
181	369799,39	2168166,15	369799,39	2168166,15	Картометрический метод	0,10	–
182	369796,79	2168108,89	369796,79	2168108,89	Картометрический метод	0,10	–
183	369957,01	2168121,46	369957,01	2168121,46	Картометрический метод	0,10	–
178	369965,29	2168143,97	369965,29	2168143,97	Картометрический метод	0,10	–
3. Сведения о характерных точках части (частей) границы объекта							
–	–	–	–	–	–	–	–

# ОПИСАНИЕ МЕСТОПОЛОЖЕНИЯ ГРАНИЦ деревня Извара ( )

## План границ



### Условные обозначения

- изменяемая граница населенного пункта
- границы объектов недвижимости, сведения о которых содержатся в Едином государственном реестре недвижимости
- характеристическая точка границы населенного пункта
- :257 номер земельного участка, сведения о котором содержатся в Едином государственном реестре недвижимости

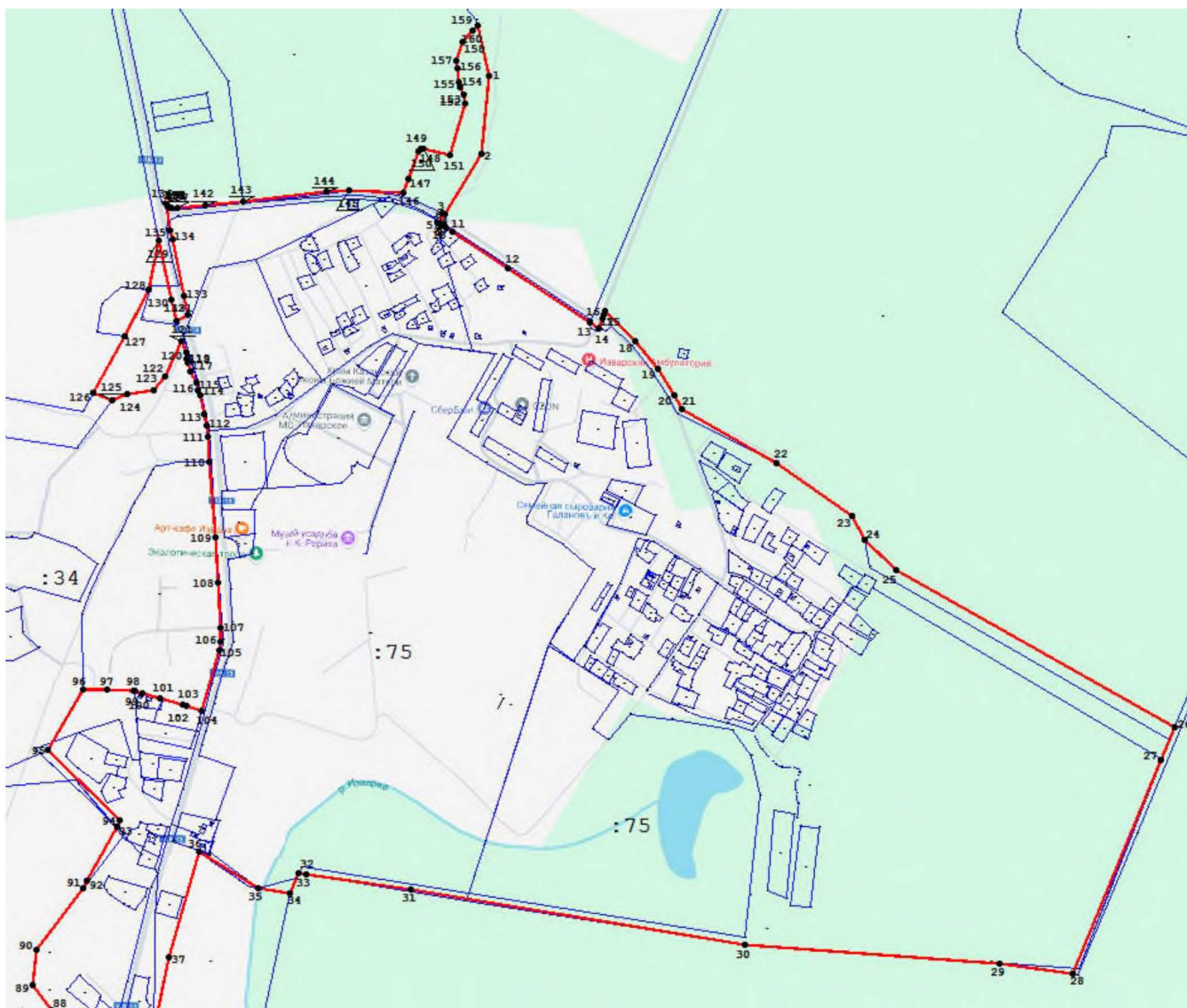
Масштаб 1:15000

Подпись \_\_\_\_\_

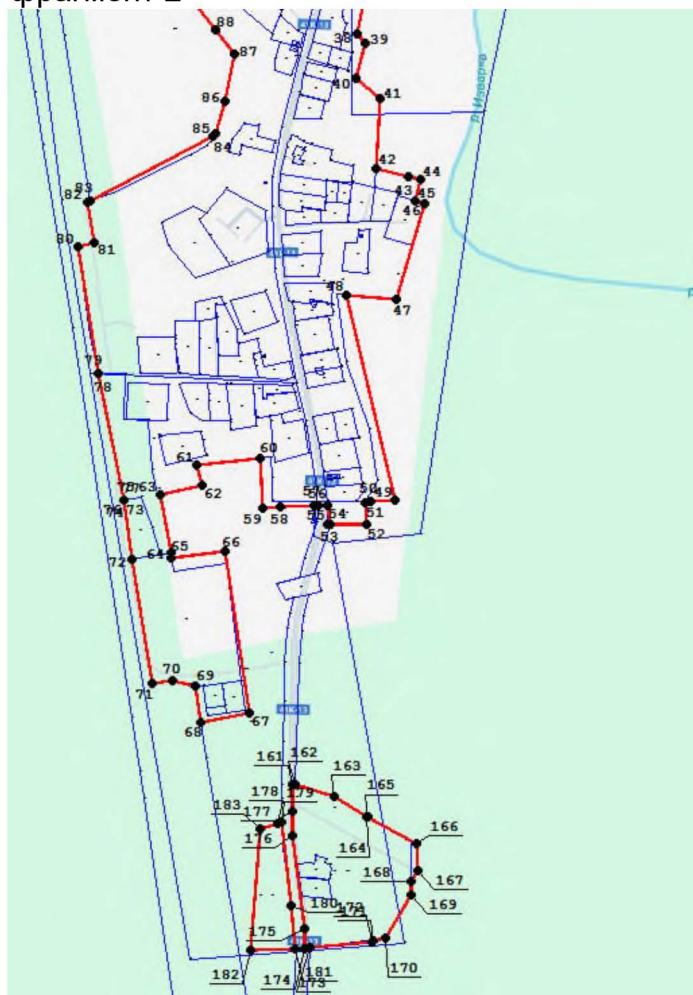
Дата \_\_\_\_\_



фрагмент 1



фрагмент 2



# ОПИСАНИЕ МЕСТОПОЛОЖЕНИЯ ГРАНИЦ

деревня Лиможа

(наименование объекта, местоположение границ которого описано (далее - объект))

## Раздел 1

Сведения об объекте		
№ п/п	Характеристики объекта	Описание характеристик
1	2	3
1	Местоположение объекта	Ленинградская область, Волосовский муниципальный район, Рабитицкое сельское поселение, деревня Лиможа
2	Площадь объекта +/- величина погрешности определения площади (Р +/- Дельта Р)	817228 м <sup>2</sup> +/- 183 м <sup>2</sup>
3	Иные характеристики объекта	-

### Раздел 3

Сведения о местоположении измененных (уточненных) границ объекта							
1. Система координат <u>МСК-47, зона 2</u>							
2. Сведения о характерных точках границ объекта							
Обозначение характерных точек границ	Существующие координаты, м		Измененные (уточненные) координаты, м		Метод определения координат характерной точки	Средняя квадратическая погрешность положения характерной точки (Мт), м	Описание обозначения точки на местности (при наличии)
	X	Y	X	Y			
1	2	3	4	5	6	7	8
1	373506,50	2167904,13	373506,50	2167904,13	Картометрическ ий метод	0,10	—
2	373563,49	2167897,66	373563,49	2167897,66	Картометрическ ий метод	0,10	—
3	373770,37	2167880,84	373770,37	2167880,84	Картометрическ ий метод	0,10	—
4	373861,00	2167869,77	373861,00	2167869,77	Картометрическ ий метод	0,10	—
5	373994,52	2167839,84	373994,52	2167839,84	Картометрическ ий метод	0,10	—
6	374103,68	2167863,05	374103,68	2167863,05	Картометрическ ий метод	0,10	—
7	374200,50	2167879,61	374200,50	2167879,61	Картометрическ ий метод	0,10	—
8	374209,40	2167918,02	374209,40	2167918,02	Картометрическ ий метод	0,10	—
9	374203,28	2167947,13	374203,28	2167947,13	Картометрическ ий метод	0,10	—
10	374187,13	2167958,72	374187,13	2167958,72	Картометрическ ий метод	0,10	—
11	374117,73	2168010,09	374117,73	2168010,09	Картометрическ ий метод	0,10	—
12	374065,44	2168025,26	374065,44	2168025,26	Картометрическ ий метод	0,10	—
13	373916,59	2168149,02	373916,59	2168149,02	Картометрическ ий метод	0,10	—
14	373742,20	2168294,03	373742,20	2168294,03	Картометрическ ий метод	0,10	—
15	373643,84	2168379,08	373643,84	2168379,08	Картометрическ ий метод	0,10	—
16	373574,55	2168439,00	373574,55	2168439,00	Картометрическ ий метод	0,10	—
17	373385,12	2168695,60	373385,12	2168695,60	Картометрическ ий метод	0,10	—
18	373322,86	2168889,43	373322,86	2168889,43	Картометрическ ий метод	0,10	—
19	373267,74	2169083,20	373267,74	2169083,20	Картометрическ ий метод	0,10	—
20	373258,42	2169130,57	373258,42	2169130,57	Картометрическ ий метод	0,10	—
21	373243,32	2169175,18	373243,32	2169175,18	Картометрическ ий метод	0,10	—
22	373221,14	2169271,66	373221,14	2169271,66	Картометрическ ий метод	0,10	—
23	373212,31	2169310,17	373212,31	2169310,17	Картометрическ ий метод	0,10	—
24	373179,09	2169365,70	373179,09	2169365,70	Картометрическ ий метод	0,10	—
25	373434,20	2169506,63	373434,20	2169506,63	Картометрическ ий метод	0,10	—



1	2	3	4	5	6	7	8
26	373356,91	2169643,71	373356,91	2169643,71	Картометрический метод	0,10	—
27	373085,08	2169485,81	373085,08	2169485,81	Картометрический метод	0,10	—
28	372964,75	2169468,67	372964,75	2169468,67	Картометрический метод	0,10	—
29	372964,34	2169450,40	372964,34	2169450,40	Картометрический метод	0,10	—
30	372963,49	2169411,86	372963,49	2169411,86	Картометрический метод	0,10	—
31	372963,55	2169376,79	372963,55	2169376,79	Картометрический метод	0,10	—
32	372966,93	2169339,31	372966,93	2169339,31	Картометрический метод	0,10	—
33	372968,16	2169332,00	372968,16	2169332,00	Картометрический метод	0,10	—
34	372970,43	2169323,60	372970,43	2169323,60	Картометрический метод	0,10	—
35	372970,98	2169319,52	372970,98	2169319,52	Картометрический метод	0,10	—
36	372970,79	2169317,57	372970,79	2169317,57	Картометрический метод	0,10	—
37	372970,29	2169316,53	372970,29	2169316,53	Картометрический метод	0,10	—
38	372967,39	2169314,25	372967,39	2169314,25	Картометрический метод	0,10	—
39	372961,02	2169310,95	372961,02	2169310,95	Картометрический метод	0,10	—
40	372959,45	2169310,18	372959,45	2169310,18	Картометрический метод	0,10	—
41	372898,74	2169284,79	372898,74	2169284,79	Картометрический метод	0,10	—
42	372876,50	2169275,50	372876,50	2169275,50	Картометрический метод	0,10	—
43	372794,00	2169240,99	372794,00	2169240,99	Картометрический метод	0,10	—
44	372760,58	2169227,02	372760,58	2169227,02	Картометрический метод	0,10	—
45	372864,82	2168889,02	372864,82	2168889,02	Картометрический метод	0,10	—
46	372931,26	2168720,79	372931,26	2168720,79	Картометрический метод	0,10	—
47	373022,01	2168491,00	373022,01	2168491,00	Картометрический метод	0,10	—
48	373153,16	2168354,87	373153,16	2168354,87	Картометрический метод	0,10	—
49	373189,94	2168316,70	373189,94	2168316,70	Картометрический метод	0,10	—
50	373222,20	2168263,98	373222,20	2168263,98	Картометрический метод	0,10	—
51	373407,60	2168112,07	373407,60	2168112,07	Картометрический метод	0,10	—
52	373417,46	2167956,52	373417,46	2167956,52	Картометрический метод	0,10	—
53	373411,05	2167915,38	373411,05	2167915,38	Картометрический метод	0,10	—
54	373418,75	2167912,19	373418,75	2167912,19	Картометрический метод	0,10	—
55	373452,85	2167908,21	373452,85	2167908,21	Картометрический метод	0,10	—
56	373488,44	2167907,56	373488,44	2167907,56	Картометрический метод	0,10	—
57	373494,30	2167906,94	373494,30	2167906,94	Картометрический метод	0,10	—
1	373506,50	2167904,13	373506,50	2167904,13	Картометрический метод	0,10	—

1	2	3	4	5	6	7	8
3. Сведения о характерных точках части (частей) границы объекта							
–	–	–	–	–	–	–	–

# ОПИСАНИЕ МЕСТОПОЛОЖЕНИЯ ГРАНИЦ

деревня Лиможа  
(наименование объекта)

## План границ



### Условные обозначения

— изменяемая граница населенного пункта

● 1 характерная точка границы населенного пункта

— границы объектов недвижимости, сведения о которых содержатся в Едином государственном реестре недвижимости

:257 номер земельного участка, сведения о котором содержатся в Едином государственном реестре недвижимости

Масштаб 1:8000

Подпись \_\_\_\_\_

Дата \_\_\_\_\_

# ОПИСАНИЕ МЕСТОПОЛОЖЕНИЯ ГРАНИЦ

деревня Мазаная Горка

(наименование объекта, местоположение границ которого описано (далее - объект))

## Раздел 1

Сведения об объекте		
№ п/п	Характеристики объекта	Описание характеристик
1	2	3
1	Местоположение объекта	Ленинградская область, Волосовский муниципальный район, Рабетицкое сельское поселение, деревня Мазаная Горка
2	Площадь объекта +/- величина погрешности определения площади (Р +/- Дельта Р)	29211 м <sup>2</sup> +/- 36 м <sup>2</sup>
3	Иные характеристики объекта	-

### Раздел 3

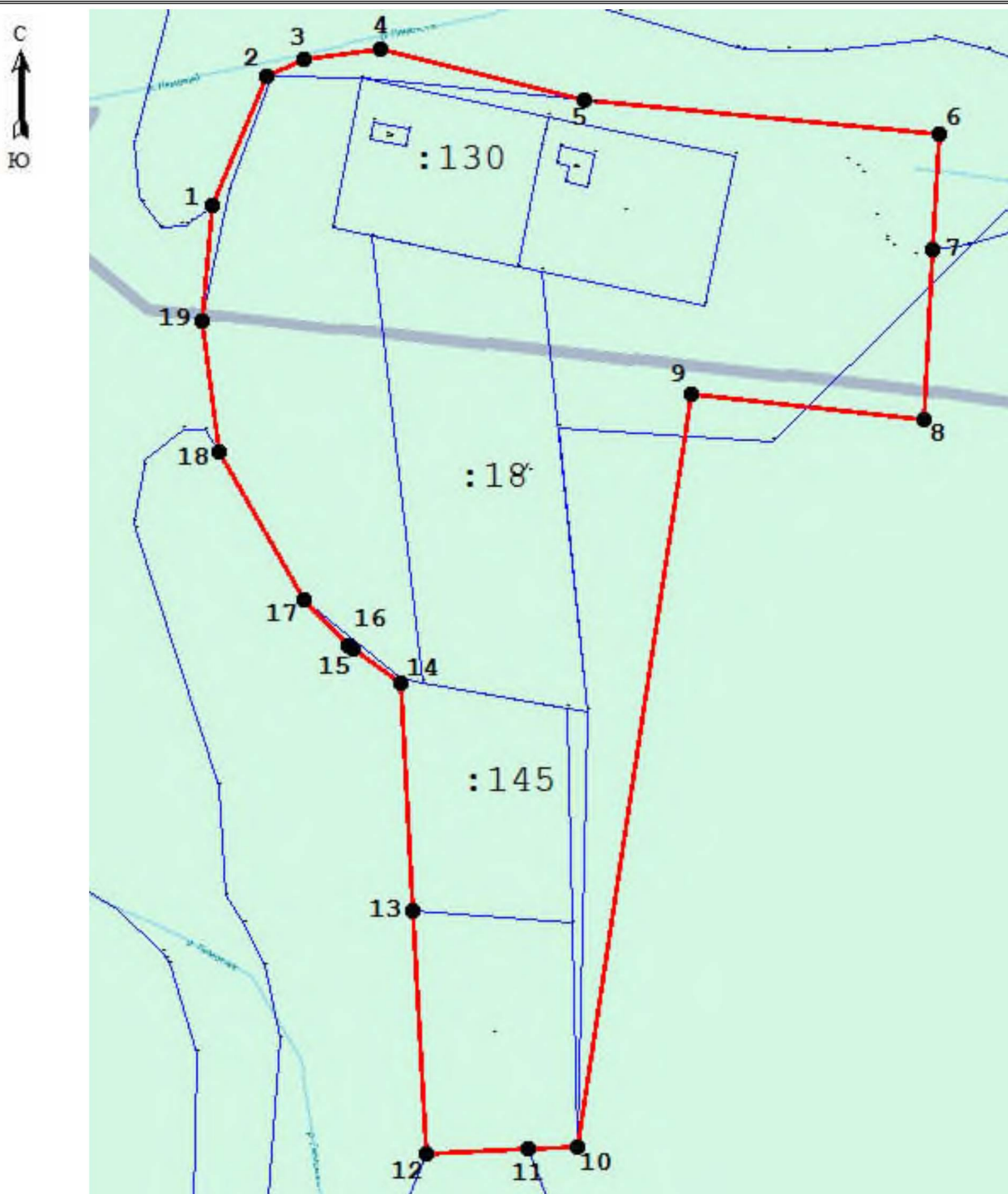
Сведения о местоположении измененных (уточненных) границ объекта							
1. Система координат <u>МСК-47, зона 2</u>							
2. Сведения о характерных точках границ объекта							
Обозначение характерных точек границ	Существующие координаты, м		Измененные (уточненные) координаты, м		Метод определения координат характерной точки	Средняя квадратическая погрешность положения характерной точки (Мт), м	Описание обозначения точки на местности (при наличии)
	X	Y	X	Y			
1	2	3	4	5	6	7	8
1	355045,52	2160120,81	355045,52	2160120,81	Картометрическ ий метод	0,10	–
2	355079,30	2160134,88	355079,30	2160134,88	Картометрическ ий метод	0,10	–
3	–	–	355083,59	2160144,85	Картометрическ ий метод	0,10	–
4	–	–	355086,49	2160164,93	Картометрическ ий метод	0,10	–
5	–	–	355073,13	2160218,06	Картометрическ ий метод	0,10	–
6	355064,05	2160311,20	355064,05	2160311,20	Картометрическ ий метод	0,10	–
7	–	–	355033,72	2160309,73	Картометрическ ий метод	0,10	–
8	354989,11	2160307,57	354989,11	2160307,57	Картометрическ ий метод	0,10	–
9	354995,89	2160246,50	354995,89	2160246,50	Картометрическ ий метод	0,10	–
10	354798,73	2160216,64	354798,73	2160216,64	Картометрическ ий метод	0,10	–
11	354798,02	2160203,46	354798,02	2160203,46	Картометрическ ий метод	0,10	–
12	354796,57	2160176,70	354796,57	2160176,70	Картометрическ ий метод	0,10	–
13	354860,38	2160173,25	354860,38	2160173,25	Картометрическ ий метод	0,10	–
14	354920,16	2160170,03	354920,16	2160170,03	Картометрическ ий метод	0,10	–
15	354929,12	2160157,48	354929,12	2160157,48	Картометрическ ий метод	0,10	–
16	354930,14	2160156,47	354930,14	2160156,47	Картометрическ ий метод	0,10	–
17	354941,84	2160144,72	354941,84	2160144,72	Картометрическ ий метод	0,10	–
18	354980,80	2160122,47	354980,80	2160122,47	Картометрическ ий метод	0,10	–
19	355015,11	2160117,83	355015,11	2160117,83	Картометрическ ий метод	0,10	–
1	355045,52	2160120,81	355045,52	2160120,81	Картометрическ ий метод	0,10	–
3. Сведения о характерных точках части (частей) границы объекта							
–	–	–	–	–	–	–	–

# ОПИСАНИЕ МЕСТОПОЛОЖЕНИЯ ГРАНИЦ

## деревня Мазаная Горка

(наименование объекта)

### План границ



#### Условные обозначения

- |  |  |
|--|--|
| <span style="color: red;">—</span> изменяемая граница населенного пункта   | ● 1 характерная точка границы населенного пункта   |
| <span style="color: blue;">—</span> границы объектов недвижимости, сведения о которых содержатся в Едином государственном реестре недвижимости | :257 номер земельного участка, сведения о котором содержатся в Едином государственном реестре недвижимости |

Масштаб 1:5000

Подпись \_\_\_\_\_

Дата \_\_\_\_\_

# ОПИСАНИЕ МЕСТОПОЛОЖЕНИЯ ГРАНИЦ

деревня Озертицы

(наименование объекта, местоположение границ которого описано (далее - объект))

## Раздел 1

Сведения об объекте		
№ п/п	Характеристики объекта	Описание характеристик
1	2	3
1	Местоположение объекта	Ленинградская область, Волосовский муниципальный район, Рабителицкое сельское поселение, деревня Озертицы
2	Площадь объекта +/- величина погрешности определения площади (Р +/- Дельта Р)	504674 м <sup>2</sup> +/- 148 м <sup>2</sup>
3	Иные характеристики объекта	-



### Раздел 3

Сведения о местоположении измененных (уточненных) границ объекта							
1. Система координат <u>МСК-47, зона 2</u>							
2. Сведения о характерных точках границ объекта							
Обозначение характерных точек границ	Существующие координаты, м		Измененные (уточненные) координаты, м		Метод определения координат характерной точки	Средняя квадратическая погрешность положения характерной точки (Мт), м	Описание обозначения точки на местности (при наличии)
	X	Y	X	Y			
1	2	3	4	5	6	7	8
1	375271,61	2165968,71	375271,61	2165968,71	Картометрический метод	0,10	—
2	375177,75	2166137,41	375177,75	2166137,41	Картометрический метод	0,10	—
3	375118,37	2166205,14	375118,37	2166205,14	Картометрический метод	0,10	—
4	375116,14	2166207,69	375116,14	2166207,69	Картометрический метод	0,10	—
5	375124,21	2166223,98	375124,21	2166223,98	Картометрический метод	0,10	—
6	375084,75	2166301,27	375084,75	2166301,27	Картометрический метод	0,10	—
7	375054,16	2166362,64	375054,16	2166362,64	Картометрический метод	0,10	—
8	375048,67	2166373,66	375048,67	2166373,66	Картометрический метод	0,10	—
9	375013,64	2166409,92	375013,64	2166409,92	Картометрический метод	0,10	—
10	374978,10	2166454,93	374978,10	2166454,93	Картометрический метод	0,10	—
11	374958,97	2166481,26	374958,97	2166481,26	Картометрический метод	0,10	—
12	374931,56	2166519,03	374931,56	2166519,03	Картометрический метод	0,10	—
13	374877,56	2166579,37	374877,56	2166579,37	Картометрический метод	0,10	—
14	374846,33	2166620,94	374846,33	2166620,94	Картометрический метод	0,10	—
15	374780,56	2166711,73	374780,56	2166711,73	Картометрический метод	0,10	—
16	374750,68	2166738,12	374750,68	2166738,12	Картометрический метод	0,10	—
17	374750,68	2166756,96	374750,68	2166756,96	Картометрический метод	0,10	—
18	374683,73	2166816,00	374683,73	2166816,00	Картометрический метод	0,10	—
19	374549,11	2166899,69	374549,11	2166899,69	Картометрический метод	0,10	—
20	374502,57	2166863,53	374502,57	2166863,53	Картометрический метод	0,10	—
21	374486,40	2166844,15	374486,40	2166844,15	Картометрический метод	0,10	—
22	374474,54	2166818,07	374474,54	2166818,07	Картометрический метод	0,10	—
23	374468,01	2166778,46	374468,01	2166778,46	Картометрический метод	0,10	—
24	374476,26	2166746,31	374476,26	2166746,31	Картометрический метод	0,10	—
25	374484,37	2166693,51	374484,37	2166693,51	Картометрический метод	0,10	—

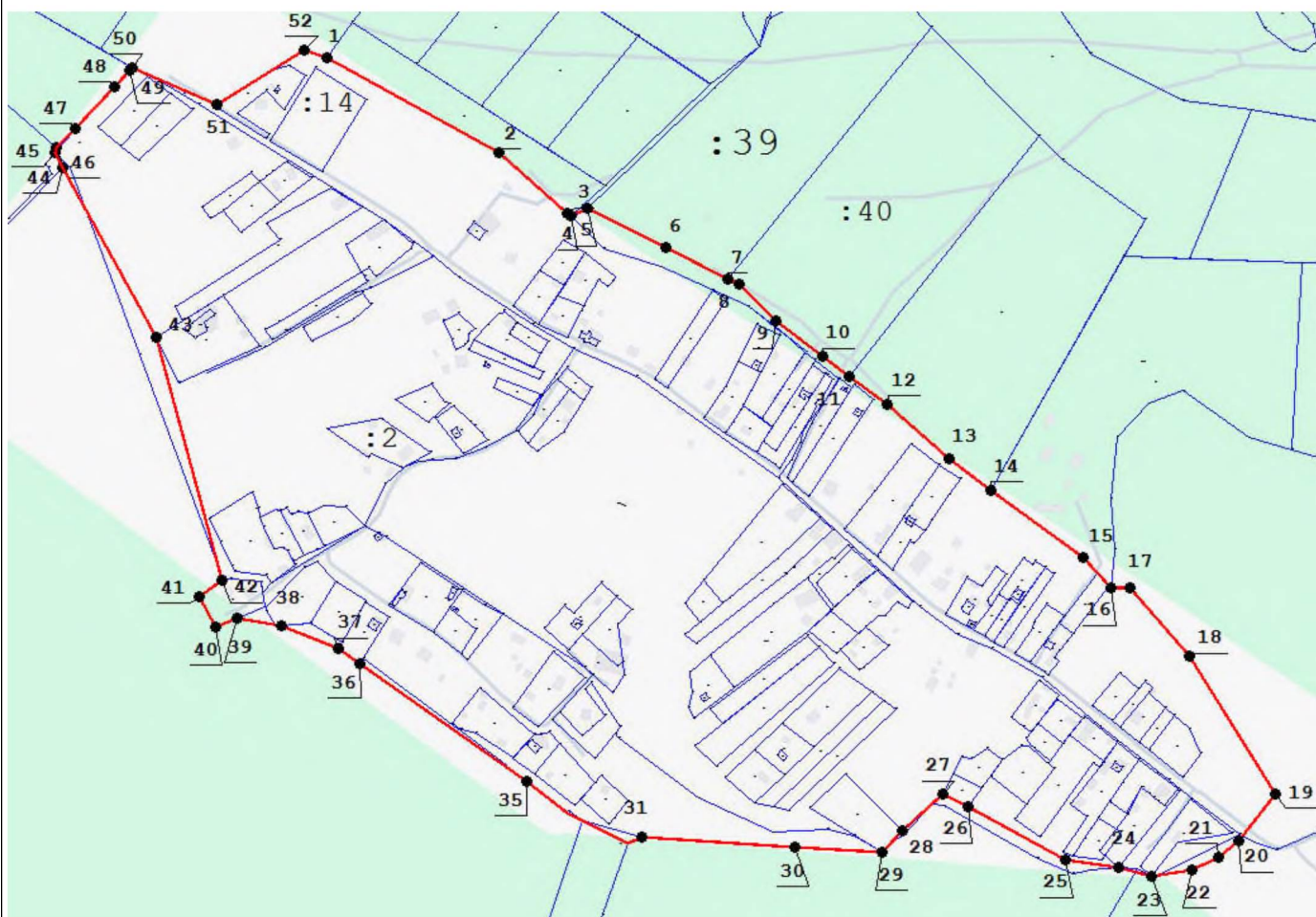
1	2	3	4	5	6	7	8
26	374535,53	2166598,79	374535,53	2166598,79	Картометрический метод	0,10	—
27	374548,18	2166572,87	374548,18	2166572,87	Картометрический метод	0,10	—
28	374512,13	2166534,19	374512,13	2166534,19	Картометрический метод	0,10	—
29	374490,81	2166513,79	374490,81	2166513,79	Картометрический метод	0,10	—
30	374496,63	2166428,32	374496,63	2166428,32	Картометрический метод	0,10	—
31	374506,91	2166277,22	374506,91	2166277,22	Картометрический метод	0,10	—
32	374500,65	2166263,92	374500,65	2166263,92	Картометрический метод	0,10	—
33	374522,49	2166218,90	374522,49	2166218,90	Картометрический метод	0,10	—
34	374530,35	2166204,58	374530,35	2166204,58	Картометрический метод	0,10	—
35	374560,79	2166164,86	374560,79	2166164,86	Картометрический метод	0,10	—
36	374676,41	2166000,89	374676,41	2166000,89	Картометрический метод	0,10	—
37	374691,20	2165979,65	374691,20	2165979,65	Картометрический метод	0,10	—
38	374713,19	2165924,02	374713,19	2165924,02	Картометрический метод	0,10	—
39	374721,03	2165880,56	374721,03	2165880,56	Картометрический метод	0,10	—
40	374712,40	2165859,35	374712,40	2165859,35	Картометрический метод	0,10	—
41	374742,71	2165843,61	374742,71	2165843,61	Картометрический метод	0,10	—
42	374757,94	2165864,96	374757,94	2165864,96	Картометрический метод	0,10	—
43	374996,97	2165800,76	374996,97	2165800,76	Картометрический метод	0,10	—
44	375163,77	2165709,30	375163,77	2165709,30	Картометрический метод	0,10	—
45	375178,44	2165701,26	375178,44	2165701,26	Картометрический метод	0,10	—
46	375183,16	2165703,26	375183,16	2165703,26	Картометрический метод	0,10	—
47	375201,77	2165720,90	375201,77	2165720,90	Картометрический метод	0,10	—
48	375242,79	2165759,78	375242,79	2165759,78	Картометрический метод	0,10	—
49	375259,70	2165774,75	375259,70	2165774,75	Картометрический метод	0,10	—
50	375261,95	2165776,74	375261,95	2165776,74	Картометрический метод	0,10	—
51	375226,01	2165860,31	375226,01	2165860,31	Картометрический метод	0,10	—
52	375279,44	2165946,49	375279,44	2165946,49	Картометрический метод	0,10	—
1	375271,61	2165968,71	375271,61	2165968,71	Картометрический метод	0,10	—
3. Сведения о характерных точках части (частей) границы объекта							
—	—	—	—	—	—	—	—

# ОПИСАНИЕ МЕСТОПОЛОЖЕНИЯ ГРАНИЦ

## деревня Озертицы

(наименование объекта)

### План границ



#### Условные обозначения

- изменяемая граница населенного пункта
- границы объектов недвижимости, сведения о которых содержатся в Едином государственном реестре недвижимости
- 1 характерная точка границы населенного пункта
- :257 номер земельного участка, сведения о котором содержатся в Едином государственном реестре недвижимости

Масштаб 1:5000

Подпись \_\_\_\_\_

Дата \_\_\_\_\_

# ОПИСАНИЕ МЕСТОПОЛОЖЕНИЯ ГРАНИЦ

деревня Рабитицы

(наименование объекта, местоположение границ которого описано (далее - объект))

## Раздел 1

Сведения об объекте		
№ п/п	Характеристики объекта	Описание характеристик
1	2	3
1	Местоположение объекта	Ленинградская область, Волосовский муниципальный район, Рабитицкое сельское поселение, деревня Рабитицы
2	Площадь объекта +/- величина погрешности определения площади (Р +/- Дельта Р)	2099695 м <sup>2</sup> +/- 291 м <sup>2</sup>
3	Иные характеристики объекта	-

### Раздел 3

Сведения о местоположении измененных (уточненных) границ объекта							
1. Система координат <u>МСК-47, зона 2</u>							
2. Сведения о характерных точках границ объекта							
Обозначение характерных точек границ	Существующие координаты, м		Измененные (уточненные) координаты, м		Метод определения координат характерной точки	Средняя квадратическая погрешность положения характерной точки (Мт), м	Описание обозначения точки на местности (при наличии)
	X	Y	X	Y			
1	2	3	4	5	6	7	8
1	378267,52	2162127,27	378267,52	2162127,27	Картометрический метод	0,10	—
2	378187,24	2162041,90	378187,24	2162041,90	Картометрический метод	0,10	—
3	378156,25	2162034,74	378156,25	2162034,74	Картометрический метод	0,10	—
4	378103,75	2161935,73	378103,75	2161935,73	Картометрический метод	0,10	—
5	378081,29	2161919,79	378081,29	2161919,79	Картометрический метод	0,10	—
6	378065,81	2161897,69	378065,81	2161897,69	Картометрический метод	0,10	—
7	378032,80	2161913,93	378032,80	2161913,93	Картометрический метод	0,10	—
8	378014,07	2161926,67	378014,07	2161926,67	Картометрический метод	0,10	—
9	378019,06	2161942,42	378019,06	2161942,42	Картометрический метод	0,10	—
10	377999,60	2161953,01	377999,60	2161953,01	Картометрический метод	0,10	—
11	377999,86	2161958,77	377999,86	2161958,77	Картометрический метод	0,10	—
12	378002,90	2161969,25	378002,90	2161969,25	Картометрический метод	0,10	—
13	377997,90	2161973,12	377997,90	2161973,12	Картометрический метод	0,10	—
14	377936,54	2161997,42	377936,54	2161997,42	Картометрический метод	0,10	—
15	377930,44	2162000,55	377930,44	2162000,55	Картометрический метод	0,10	—
16	377914,73	2162004,63	377914,73	2162004,63	Картометрический метод	0,10	—
17	377904,70	2162008,90	377904,70	2162008,90	Картометрический метод	0,10	—
18	377884,94	2162028,76	377884,94	2162028,76	Картометрический метод	0,10	—
19	377827,04	2162052,83	377827,04	2162052,83	Картометрический метод	0,10	—
20	377820,43	2162033,31	377820,43	2162033,31	Картометрический метод	0,10	—
21	377805,18	2162039,70	377805,18	2162039,70	Картометрический метод	0,10	—
22	377792,88	2162049,55	377792,88	2162049,55	Картометрический метод	0,10	—
23	377776,44	2162010,46	377776,44	2162010,46	Картометрический метод	0,10	—
24	377761,91	2161972,55	377761,91	2161972,55	Картометрический метод	0,10	—
25	377700,23	2161893,35	377700,23	2161893,35	Картометрический метод	0,10	—

1	2	3	4	5	6	7	8
26	377695,77	2161881,72	377695,77	2161881,72	Картометрический метод	0,10	—
27	377674,95	2161853,08	377674,95	2161853,08	Картометрический метод	0,10	—
28	377587,05	2161712,26	377587,05	2161712,26	Картометрический метод	0,10	—
29	377513,12	2161474,42	377513,12	2161474,42	Картометрический метод	0,10	—
30	377550,56	2161438,35	377550,56	2161438,35	Картометрический метод	0,10	—
31	377547,80	2161433,89	377547,80	2161433,89	Картометрический метод	0,10	—
32	377484,12	2161422,60	377484,12	2161422,60	Картометрический метод	0,10	—
33	377441,70	2161383,73	377441,70	2161383,73	Картометрический метод	0,10	—
34	377397,81	2161383,78	377397,81	2161383,78	Картометрический метод	0,10	—
35	377348,20	2161321,02	377348,20	2161321,02	Картометрический метод	0,10	—
36	377323,34	2161303,73	377323,34	2161303,73	Картометрический метод	0,10	—
37	377293,29	2161264,68	377293,29	2161264,68	Картометрический метод	0,10	—
38	377277,46	2161212,22	377277,46	2161212,22	Картометрический метод	0,10	—
39	377248,79	2161166,56	377248,79	2161166,56	Картометрический метод	0,10	—
40	377237,67	2161151,49	377237,67	2161151,49	Картометрический метод	0,10	—
41	377256,55	2161132,77	377256,55	2161132,77	Картометрический метод	0,10	—
42	377288,69	2161096,42	377288,69	2161096,42	Картометрический метод	0,10	—
43	377310,21	2161070,93	377310,21	2161070,93	Картометрический метод	0,10	—
44	377324,98	2161051,85	377324,98	2161051,85	Картометрический метод	0,10	—
45	377339,87	2161035,72	377339,87	2161035,72	Картометрический метод	0,10	—
46	377365,03	2161018,65	377365,03	2161018,65	Картометрический метод	0,10	—
47	377356,70	2160996,76	377356,70	2160996,76	Картометрический метод	0,10	—
48	377345,47	2160977,34	377345,47	2160977,34	Картометрический метод	0,10	—
49	377317,92	2160929,48	377317,92	2160929,48	Картометрический метод	0,10	—
50	377292,99	2160889,19	377292,99	2160889,19	Картометрический метод	0,10	—
51	377297,86	2160884,38	377297,86	2160884,38	Картометрический метод	0,10	—
52	377291,09	2160873,49	377291,09	2160873,49	Картометрический метод	0,10	—
53	377293,71	2160869,30	377293,71	2160869,30	Картометрический метод	0,10	—
54	377301,00	2160845,33	377301,00	2160845,33	Картометрический метод	0,10	—
55	377310,82	2160825,91	377310,82	2160825,91	Картометрический метод	0,10	—
56	377325,75	2160803,15	377325,75	2160803,15	Картометрический метод	0,10	—
57	377338,17	2160783,26	377338,17	2160783,26	Картометрический метод	0,10	—
58	377345,31	2160778,74	377345,31	2160778,74	Картометрический метод	0,10	—



1	2	3	4	5	6	7	8
59	377393,49	2160800,73	377393,49	2160800,73	Картометрический метод	0,10	—
60	377402,85	2160790,06	377402,85	2160790,06	Картометрический метод	0,10	—
61	377417,67	2160792,61	377417,67	2160792,61	Картометрический метод	0,10	—
62	377430,95	2160803,23	377430,95	2160803,23	Картометрический метод	0,10	—
63	377449,52	2160812,84	377449,52	2160812,84	Картометрический метод	0,10	—
64	377484,35	2160835,12	377484,35	2160835,12	Картометрический метод	0,10	—
65	377491,40	2160850,21	377491,40	2160850,21	Картометрический метод	0,10	—
66	377486,27	2160865,54	377486,27	2160865,54	Картометрический метод	0,10	—
67	377506,44	2160885,88	377506,44	2160885,88	Картометрический метод	0,10	—
68	377505,88	2160902,33	377505,88	2160902,33	Картометрический метод	0,10	—
69	377441,46	2160982,38	377441,46	2160982,38	Картометрический метод	0,10	—
70	377554,59	2161038,15	377554,59	2161038,15	Картометрический метод	0,10	—
71	377604,14	2161079,33	377604,14	2161079,33	Картометрический метод	0,10	—
72	377609,36	2161103,10	377609,36	2161103,10	Картометрический метод	0,10	—
73	377614,25	2161123,78	377614,25	2161123,78	Картометрический метод	0,10	—
74	377624,60	2161146,83	377624,60	2161146,83	Картометрический метод	0,10	—
75	377681,59	2161200,18	377681,59	2161200,18	Картометрический метод	0,10	—
76	377713,50	2161160,78	377713,50	2161160,78	Картометрический метод	0,10	—
77	377764,47	2161126,35	377764,47	2161126,35	Картометрический метод	0,10	—
78	377818,53	2161056,79	377818,53	2161056,79	Картометрический метод	0,10	—
79	377824,68	2161044,54	377824,68	2161044,54	Картометрический метод	0,10	—
80	377848,13	2161009,23	377848,13	2161009,23	Картометрический метод	0,10	—
81	377839,71	2161004,18	377839,71	2161004,18	Картометрический метод	0,10	—
82	377836,35	2161009,51	377836,35	2161009,51	Картометрический метод	0,10	—
83	377815,62	2160996,45	377815,62	2160996,45	Картометрический метод	0,10	—
84	377757,15	2160959,62	377757,15	2160959,62	Картометрический метод	0,10	—
85	377752,26	2160976,33	377752,26	2160976,33	Картометрический метод	0,10	—
86	377652,92	2160900,40	377652,92	2160900,40	Картометрический метод	0,10	—
87	377511,93	2160802,58	377511,93	2160802,58	Картометрический метод	0,10	—
88	377455,00	2160755,82	377455,00	2160755,82	Картометрический метод	0,10	—
89	377435,51	2160745,66	377435,51	2160745,66	Картометрический метод	0,10	—
90	377420,60	2160739,92	377420,60	2160739,92	Картометрический метод	0,10	—
91	377387,19	2160707,44	377387,19	2160707,44	Картометрический метод	0,10	—

1	2	3	4	5	6	7	8
92	377379,76	2160691,60	377379,76	2160691,60	Картометрический метод	0,10	—
93	377370,75	2160680,82	377370,75	2160680,82	Картометрический метод	0,10	—
94	377363,30	2160687,28	377363,30	2160687,28	Картометрический метод	0,10	—
95	377355,92	2160680,12	377355,92	2160680,12	Картометрический метод	0,10	—
96	377337,28	2160665,64	377337,28	2160665,64	Картометрический метод	0,10	—
97	377300,07	2160626,51	377300,07	2160626,51	Картометрический метод	0,10	—
98	377267,84	2160591,95	377267,84	2160591,95	Картометрический метод	0,10	—
99	377258,57	2160579,96	377258,57	2160579,96	Картометрический метод	0,10	—
100	377238,92	2160548,95	377238,92	2160548,95	Картометрический метод	0,10	—
101	377228,42	2160529,33	377228,42	2160529,33	Картометрический метод	0,10	—
102	377209,92	2160501,82	377209,92	2160501,82	Картометрический метод	0,10	—
103	377195,20	2160483,61	377195,20	2160483,61	Картометрический метод	0,10	—
104	377154,26	2160442,98	377154,26	2160442,98	Картометрический метод	0,10	—
105	377127,34	2160415,77	377127,34	2160415,77	Картометрический метод	0,10	—
106	377120,41	2160403,76	377120,41	2160403,76	Картометрический метод	0,10	—
107	377110,08	2160395,08	377110,08	2160395,08	Картометрический метод	0,10	—
108	377080,82	2160370,43	377080,82	2160370,43	Картометрический метод	0,10	—
109	377055,46	2160347,10	377055,46	2160347,10	Картометрический метод	0,10	—
110	377020,94	2160320,48	377020,94	2160320,48	Картометрический метод	0,10	—
111	377006,58	2160312,42	377006,58	2160312,42	Картометрический метод	0,10	—
112	376996,88	2160308,96	376996,88	2160308,96	Картометрический метод	0,10	—
113	376978,64	2160304,88	376978,64	2160304,88	Картометрический метод	0,10	—
114	377057,08	2160208,24	377057,08	2160208,24	Картометрический метод	0,10	—
115	377111,54	2160135,11	377111,54	2160135,11	Картометрический метод	0,10	—
116	377122,29	2160120,67	377122,29	2160120,67	Картометрический метод	0,10	—
117	377190,11	2160031,86	377190,11	2160031,86	Картометрический метод	0,10	—
118	377231,02	2159978,86	377231,02	2159978,86	Картометрический метод	0,10	—
119	377314,04	2160034,82	377314,04	2160034,82	Картометрический метод	0,10	—
120	377411,96	2160050,89	377411,96	2160050,89	Картометрический метод	0,10	—
121	377436,81	2160069,89	377436,81	2160069,89	Картометрический метод	0,10	—
122	377472,34	2160027,35	377472,34	2160027,35	Картометрический метод	0,10	—
123	377492,30	2160003,74	377492,30	2160003,74	Картометрический метод	0,10	—
124	378092,22	2160500,11	378092,22	2160500,11	Картометрический метод	0,10	—

1	2	3	4	5	6	7	8
125	378107,11	2160501,22	378107,11	2160501,22	Картометрический метод	0,10	—
126	378104,69	2160525,23	378104,69	2160525,23	Картометрический метод	0,10	—
127	378105,44	2160553,51	378105,44	2160553,51	Картометрический метод	0,10	—
128	378111,23	2160588,82	378111,23	2160588,82	Картометрический метод	0,10	—
129	378122,05	2160626,51	378122,05	2160626,51	Картометрический метод	0,10	—
130	378126,03	2160638,43	378126,03	2160638,43	Картометрический метод	0,10	—
131	378142,89	2160680,35	378142,89	2160680,35	Картометрический метод	0,10	—
132	378185,08	2160782,33	378185,08	2160782,33	Картометрический метод	0,10	—
133	378241,37	2160916,12	378241,37	2160916,12	Картометрический метод	0,10	—
134	378261,30	2160968,52	378261,30	2160968,52	Картометрический метод	0,10	—
135	378266,61	2160986,91	378266,61	2160986,91	Картометрический метод	0,10	—
136	378268,46	2160997,68	378268,46	2160997,68	Картометрический метод	0,10	—
137	378268,25	2161006,91	378268,25	2161006,91	Картометрический метод	0,10	—
138	378269,44	2161013,95	378269,44	2161013,95	Картометрический метод	0,10	—
139	378273,06	2161022,15	378273,06	2161022,15	Картометрический метод	0,10	—
140	378277,26	2161046,97	378277,26	2161046,97	Картометрический метод	0,10	—
141	378282,48	2161087,71	378282,48	2161087,71	Картометрический метод	0,10	—
142	378289,07	2161154,36	378289,07	2161154,36	Картометрический метод	0,10	—
143	378297,13	2161225,48	378297,13	2161225,48	Картометрический метод	0,10	—
144	378324,58	2161460,04	378324,58	2161460,04	Картометрический метод	0,10	—
145	378329,06	2161508,61	378329,06	2161508,61	Картометрический метод	0,10	—
146	378326,53	2161509,05	378326,53	2161509,05	Картометрический метод	0,10	—
147	378327,15	2161515,03	378327,15	2161515,03	Картометрический метод	0,10	—
148	378329,61	2161514,62	378329,61	2161514,62	Картометрический метод	0,10	—
149	378332,07	2161540,30	378332,07	2161540,30	Картометрический метод	0,10	—
150	378329,42	2161548,81	378329,42	2161548,81	Картометрический метод	0,10	—
151	378329,78	2161555,45	378329,78	2161555,45	Картометрический метод	0,10	—
152	378331,05	2161561,57	378331,05	2161561,57	Картометрический метод	0,10	—
153	378335,27	2161567,60	378335,27	2161567,60	Картометрический метод	0,10	—
154	378340,30	2161610,72	378340,30	2161610,72	Картометрический метод	0,10	—
155	378346,86	2161653,60	378346,86	2161653,60	Картометрический метод	0,10	—
156	378352,46	2161680,04	378352,46	2161680,04	Картометрический метод	0,10	—
157	378355,55	2161690,31	378355,55	2161690,31	Картометрический метод	0,10	—

1	2	3	4	5	6	7	8
158	378360,42	2161702,87	378360,42	2161702,87	Картометрический метод	0,10	—
159	378369,10	2161720,48	378369,10	2161720,48	Картометрический метод	0,10	—
160	378378,06	2161741,69	378378,06	2161741,69	Картометрический метод	0,10	—
161	378383,93	2161749,80	378383,93	2161749,80	Картометрический метод	0,10	—
162	378402,52	2161766,15	378402,52	2161766,15	Картометрический метод	0,10	—
163	378412,56	2161776,58	378412,56	2161776,58	Картометрический метод	0,10	—
164	378432,60	2161794,37	378432,60	2161794,37	Картометрический метод	0,10	—
165	378773,18	2162063,33	378773,18	2162063,33	Картометрический метод	0,10	—
166	378833,19	2162110,35	378833,19	2162110,35	Картометрический метод	0,10	—
167	378990,70	2162234,79	378990,70	2162234,79	Картометрический метод	0,10	—
168	379092,52	2162315,54	379092,52	2162315,54	Картометрический метод	0,10	—
169	379244,37	2162436,03	379244,37	2162436,03	Картометрический метод	0,10	—
170	379495,86	2162634,74	379495,86	2162634,74	Картометрический метод	0,10	—
171	379534,04	2162666,10	379534,04	2162666,10	Картометрический метод	0,10	—
172	379622,47	2162744,00	379622,47	2162744,00	Картометрический метод	0,10	—
173	379652,03	2162769,27	379652,03	2162769,27	Картометрический метод	0,10	—
174	379741,14	2162838,91	379741,14	2162838,91	Картометрический метод	0,10	—
175	379540,63	2163108,56	379540,63	2163108,56	Картометрический метод	0,10	—
176	379519,58	2163104,16	379519,58	2163104,16	Картометрический метод	0,10	—
177	379433,63	2163037,44	379433,63	2163037,44	Картометрический метод	0,10	—
178	379327,84	2162937,61	379327,84	2162937,61	Картометрический метод	0,10	—
179	379233,81	2162847,72	379233,81	2162847,72	Картометрический метод	0,10	—
180	379177,04	2162801,29	379177,04	2162801,29	Картометрический метод	0,10	—
181	379161,35	2162787,53	379161,35	2162787,53	Картометрический метод	0,10	—
182	379165,19	2162782,89	379165,19	2162782,89	Картометрический метод	0,10	—
183	379140,64	2162763,34	379140,64	2162763,34	Картометрический метод	0,10	—
184	379133,48	2162772,88	379133,48	2162772,88	Картометрический метод	0,10	—
185	379127,88	2162768,72	379127,88	2162768,72	Картометрический метод	0,10	—
186	379119,55	2162758,07	379119,55	2162758,07	Картометрический метод	0,10	—
187	379112,83	2162752,01	379112,83	2162752,01	Картометрический метод	0,10	—
188	379090,52	2162736,98	379090,52	2162736,98	Картометрический метод	0,10	—
189	378569,05	2162287,16	378569,05	2162287,16	Картометрический метод	0,10	—
190	378541,06	2162309,73	378541,06	2162309,73	Картометрический метод	0,10	—

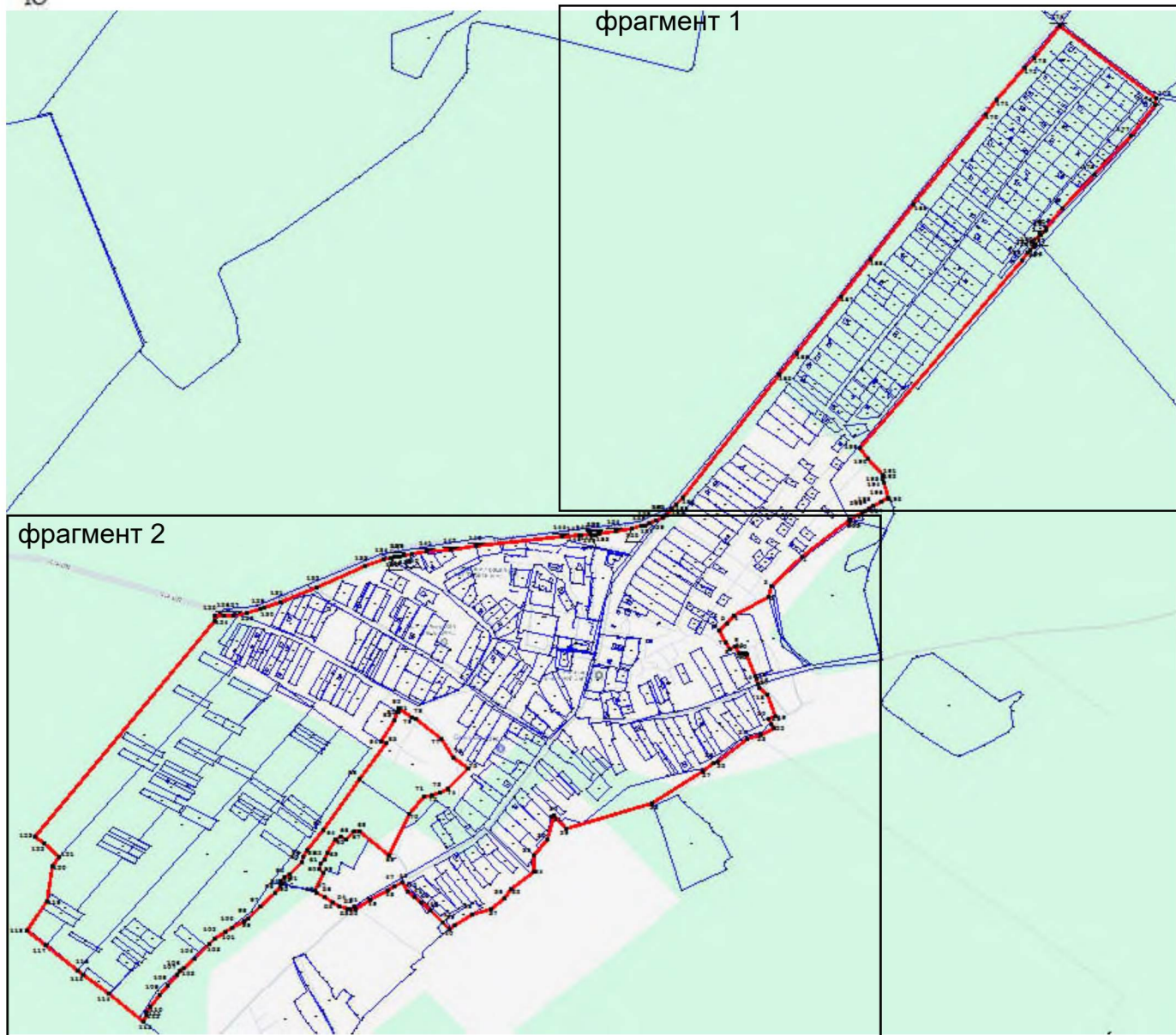
1	2	3	4	5	6	7	8
191	378495,24	2162349,53	378495,24	2162349,53	Картометрический метод	0,10	—
192	378489,11	2162348,01	378489,11	2162348,01	Картометрический метод	0,10	—
193	378482,94	2162348,55	378482,94	2162348,55	Картометрический метод	0,10	—
194	378472,06	2162351,58	378472,06	2162351,58	Картометрический метод	0,10	—
195	378431,17	2162363,39	378431,17	2162363,39	Картометрический метод	0,10	—
196	378420,64	2162344,38	378420,64	2162344,38	Картометрический метод	0,10	—
197	378409,29	2162321,83	378409,29	2162321,83	Картометрический метод	0,10	—
198	378402,26	2162312,52	378402,26	2162312,52	Картометрический метод	0,10	—
199	378395,22	2162300,84	378395,22	2162300,84	Картометрический метод	0,10	—
200	378390,13	2162292,39	378390,13	2162292,39	Картометрический метод	0,10	—
201	378371,76	2162261,90	378371,76	2162261,90	Картометрический метод	0,10	—
202	378369,34	2162257,89	378369,34	2162257,89	Картометрический метод	0,10	—
1	378267,52	2162127,27	378267,52	2162127,27	Картометрический метод	0,10	—
3. Сведения о характерных точках части (частей) границы объекта							
—	—	—	—	—	—	—	—

# ОПИСАНИЕ МЕСТОПОЛОЖЕНИЯ ГРАНИЦ

## деревня Рабителицы

(наименование объекта)

### План границ



#### Условные обозначения

- |  |  |
|--|--|
| изменяемая граница населенного пункта  | 1 характерная точка границы населенного пункта   |
| границы объектов недвижимости, сведения о которых содержатся в Едином государственном реестре недвижимости | :257 номер земельного участка, сведения о котором содержатся в Едином государственном реестре недвижимости |

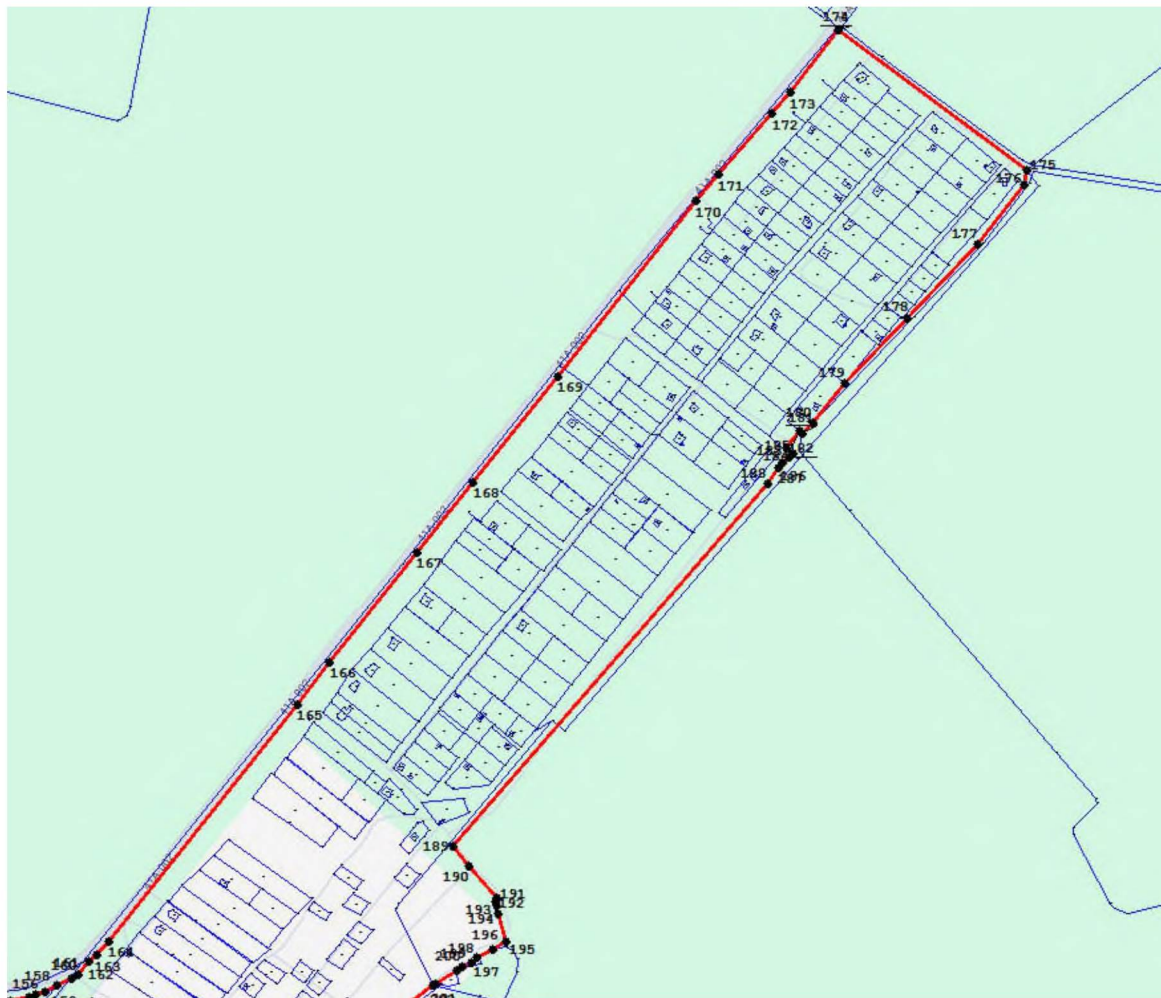
Масштаб 1:17000

Подпись \_\_\_\_\_

Дата \_\_\_\_\_



фрагмент 1



# ОПИСАНИЕ МЕСТОПОЛОЖЕНИЯ ГРАНИЦ

посёлок Рабитицы

(наименование объекта, местоположение границ которого описано (далее - объект))

## Раздел 1

Сведения об объекте		
№ п/п	Характеристики объекта	Описание характеристик
1	2	3
1	Местоположение объекта	Ленинградская область, Волосовский муниципальный район, Рабитицкое сельское поселение, посёлок Рабитицы
2	Площадь объекта +/- величина погрешности определения площади (Р +/- Дельта Р)	244410 м <sup>2</sup> +/- 110 м <sup>2</sup>
3	Иные характеристики объекта	-

### Раздел 3

Сведения о местоположении измененных (уточненных) границ объекта							
1. Система координат <u>МСК-47, зона 2</u>							
2. Сведения о характерных точках границ объекта							
Обозначение характерных точек границ	Существующие координаты, м		Измененные (уточненные) координаты, м		Метод определения координат характерной точки	Средняя квадратическая погрешность положения характерной точки (Mt), м	Описание обозначения точки на местности (при наличии)
	X	Y	X	Y			
1	2	3	4	5	6	7	8
Часть №1							
1	378049,57	2164723,99	378049,57	2164723,99	Картометрический метод	0,10	—
2	378031,74	2164682,55	378031,74	2164682,55	Картометрический метод	0,10	—
3	377954,16	2164720,08	377954,16	2164720,08	Картометрический метод	0,10	—
4	377880,35	2164727,08	377880,35	2164727,08	Картометрический метод	0,10	—
5	377850,29	2164667,03	377850,29	2164667,03	Картометрический метод	0,10	—
6	377846,61	2164663,74	377846,61	2164663,74	Картометрический метод	0,10	—
7	377860,86	2164656,69	377860,86	2164656,69	Картометрический метод	0,10	—
8	377984,82	2164598,35	377984,82	2164598,35	Картометрический метод	0,10	—
9	378035,09	2164573,21	378035,09	2164573,21	Картометрический метод	0,10	—
10	378020,07	2164513,00	378020,07	2164513,00	Картометрический метод	0,10	—
11	378042,87	2164486,45	378042,87	2164486,45	Картометрический метод	0,10	—
12	378049,72	2164459,30	378049,72	2164459,30	Картометрический метод	0,10	—
13	378079,57	2164419,19	378079,57	2164419,19	Картометрический метод	0,10	—
14	378092,33	2164410,50	378092,33	2164410,50	Картометрический метод	0,10	—
15	378109,95	2164410,45	378109,95	2164410,45	Картометрический метод	0,10	—
16	378132,20	2164415,71	378132,20	2164415,71	Картометрический метод	0,10	—
17	378200,44	2164410,18	378200,44	2164410,18	Картометрический метод	0,10	—
18	378205,87	2164409,74	378205,87	2164409,74	Картометрический метод	0,10	—
19	378249,83	2164412,47	378249,83	2164412,47	Картометрический метод	0,10	—
20	378288,26	2164402,57	378288,26	2164402,57	Картометрический метод	0,10	—
21	378371,22	2164373,52	378371,22	2164373,52	Картометрический метод	0,10	—
22	378388,40	2164359,87	378388,40	2164359,87	Картометрический метод	0,10	—
23	378402,84	2164337,89	378402,84	2164337,89	Картометрический метод	0,10	—
24	378427,59	2164327,39	378427,59	2164327,39	Картометрический метод	0,10	—
25	378503,11	2164326,40	378503,11	2164326,40	Картометрический метод	0,10	—

1	2	3	4	5	6	7	8
26	378521,72	2164315,08	378521,72	2164315,08	Картометрический метод	0,10	—
27	378531,13	2164327,57	378531,13	2164327,57	Картометрический метод	0,10	—
28	378534,38	2164331,89	378534,38	2164331,89	Картометрический метод	0,10	—
29	378556,99	2164345,59	378556,99	2164345,59	Картометрический метод	0,10	—
30	378561,35	2164348,14	378561,35	2164348,14	Картометрический метод	0,10	—
31	378561,52	2164348,23	378561,52	2164348,23	Картометрический метод	0,10	—
32	378576,33	2164355,89	378576,33	2164355,89	Картометрический метод	0,10	—
33	378582,41	2164433,09	378582,41	2164433,09	Картометрический метод	0,10	—
34	378590,91	2164512,00	378590,91	2164512,00	Картометрический метод	0,10	—
35	378606,05	2164607,29	378606,05	2164607,29	Картометрический метод	0,10	—
36	378595,88	2164606,86	378595,88	2164606,86	Картометрический метод	0,10	—
37	378580,45	2164603,49	378580,45	2164603,49	Картометрический метод	0,10	—
38	378556,67	2164626,02	378556,67	2164626,02	Картометрический метод	0,10	—
39	378536,75	2164643,58	378536,75	2164643,58	Картометрический метод	0,10	—
40	378523,67	2164615,80	378523,67	2164615,80	Картометрический метод	0,10	—
41	378512,91	2164591,13	378512,91	2164591,13	Картометрический метод	0,10	—
42	378478,81	2164608,11	378478,81	2164608,11	Картометрический метод	0,10	—
43	378439,38	2164636,35	378439,38	2164636,35	Картометрический метод	0,10	—
44	378289,20	2164702,54	378289,20	2164702,54	Картометрический метод	0,10	—
45	378219,56	2164726,24	378219,56	2164726,24	Картометрический метод	0,10	—
46	378184,04	2164738,57	378184,04	2164738,57	Картометрический метод	0,10	—
47	378160,24	2164719,28	378160,24	2164719,28	Картометрический метод	0,10	—
48	378149,70	2164698,37	378149,70	2164698,37	Картометрический метод	0,10	—
49	378127,58	2164696,04	378127,58	2164696,04	Картометрический метод	0,10	—
1	378049,57	2164723,99	378049,57	2164723,99	Картометрический метод	0,10	—
Часть №2							
50	378583,61	2164263,61	378583,61	2164263,61	Картометрический метод	0,10	—
51	378582,22	2164249,74	378582,22	2164249,74	Картометрический метод	0,10	—
52	378719,40	2164204,07	378719,40	2164204,07	Картометрический метод	0,10	—
53	378737,01	2164245,84	378737,01	2164245,84	Картометрический метод	0,10	—
54	378781,91	2164352,31	378781,91	2164352,31	Картометрический метод	0,10	—
55	378807,52	2164340,96	378807,52	2164340,96	Картометрический метод	0,10	—
56	378815,81	2164337,29	378815,81	2164337,29	Картометрический метод	0,10	—
57	378887,35	2164461,10	378887,35	2164461,10	Картометрический метод	0,10	—

1	2	3	4	5	6	7	8
58	378764,83	2164508,39	378764,83	2164508,39	Картометрический метод	0,10	–
59	378610,03	2164547,72	378610,03	2164547,72	Картометрический метод	0,10	–
60	378597,73	2164479,79	378597,73	2164479,79	Картометрический метод	0,10	–
61	378595,52	2164427,72	378595,52	2164427,72	Картометрический метод	0,10	–
50	378583,61	2164263,61	378583,61	2164263,61	Картометрический метод	0,10	–
3. Сведения о характерных точках части (частей) границы объекта							
–	–	–	–	–	–	–	–

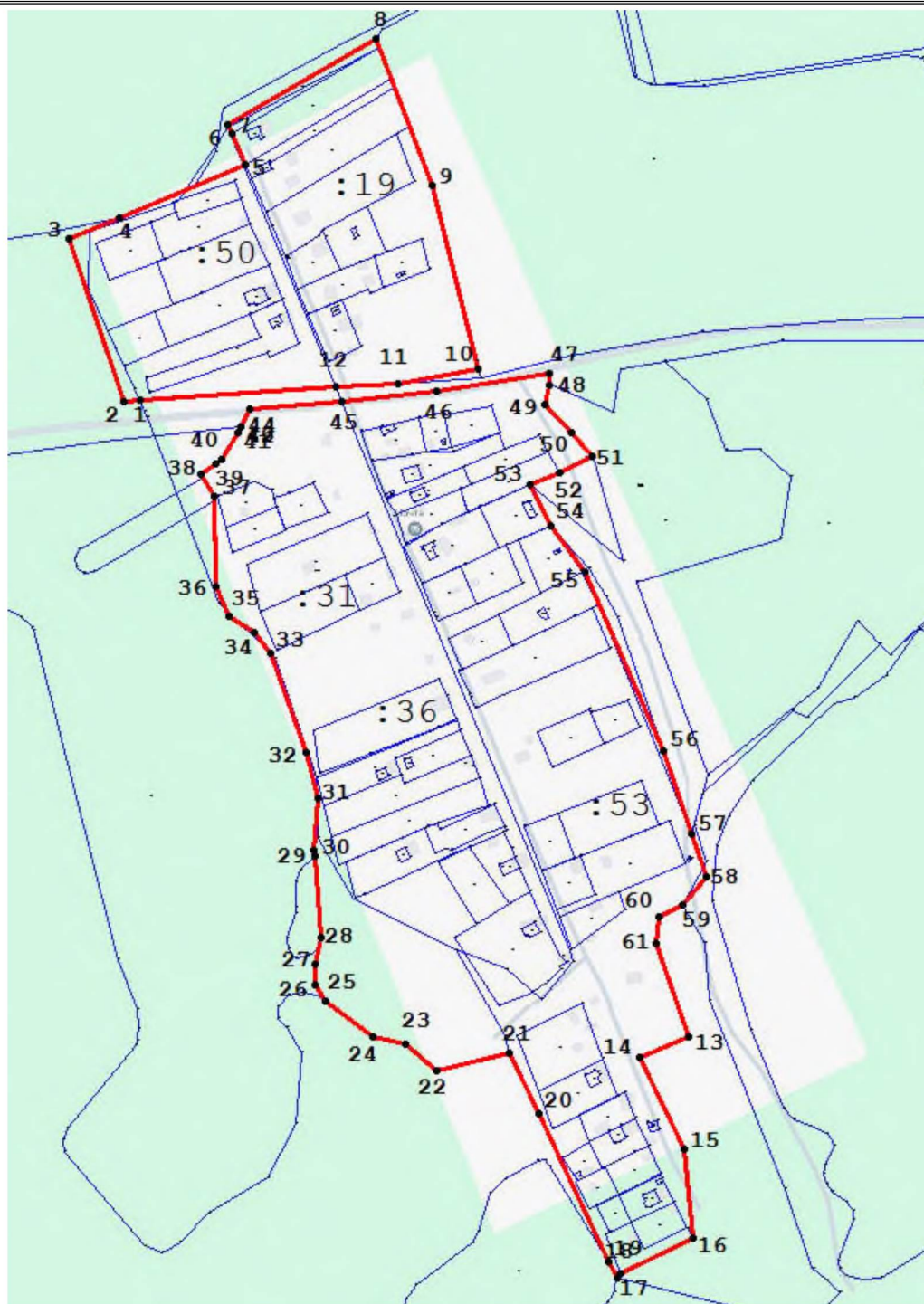


# ОПИСАНИЕ МЕСТОПОЛОЖЕНИЯ ГРАНИЦ

## посёлок Рабителицы

(наименование объекта)

### План границ



#### Условные обозначения

- |  |  |
|--|--|
| <span style="color: red;">—</span> изменяемая граница населенного пункта   | • 1 характерная точка границы населенного пункта   |
| <span style="color: blue;">—</span> границы объектов недвижимости, сведения о которых содержатся в Едином государственном реестре недвижимости | :257 номер земельного участка, сведения о котором содержатся в Едином государственном реестре недвижимости |

Масштаб 1:5000

Подпись \_\_\_\_\_

Дата \_\_\_\_\_



# ОПИСАНИЕ МЕСТОПОЛОЖЕНИЯ ГРАНИЦ

деревня Реполка

(наименование объекта, местоположение границ которого описано (далее - объект))

## Раздел 1

Сведения об объекте		
№ п/п	Характеристики объекта	Описание характеристик
1	2	3
1	Местоположение объекта	Ленинградская область, Волосовский муниципальный район, Рабителицкое сельское поселение, деревня Реполка
2	Площадь объекта +/- величина погрешности определения площади (Р +/- Дельта Р)	1811938 м <sup>2</sup> +/- 271 м <sup>2</sup>
3	Иные характеристики объекта	-

### Раздел 3

Сведения о местоположении измененных (уточненных) границ объекта							
1. Система координат <u>МСК-47, зона 2</u>							
2. Сведения о характерных точках границ объекта							
Обозначение характерных точек границ	Существующие координаты, м		Измененные (уточненные) координаты, м		Метод определения координат характерной точки	Средняя квадратическая погрешность положения характерной точки (Мт), м	Описание обозначения точки на местности (при наличии)
	X	Y	X	Y			
1	2	3	4	5	6	7	8
1	–	–	362191,98	2172218,33	Картометрическ ий метод	0,10	–
2	–	–	362276,69	2172266,66	Картометрическ ий метод	0,10	–
3	–	–	362209,59	2172361,22	Картометрическ ий метод	0,10	–
4	–	–	362218,80	2172392,22	Картометрическ ий метод	0,10	–
5	–	–	362109,44	2172508,86	Картометрическ ий метод	0,10	–
6	362069,00	2172549,14	362069,00	2172549,14	Картометрическ ий метод	0,10	–
7	362137,06	2172626,37	362137,06	2172626,37	Картометрическ ий метод	0,10	–
8	362308,77	2172860,92	362308,77	2172860,92	Картометрическ ий метод	0,10	–
9	–	–	362434,91	2173005,58	Картометрическ ий метод	0,10	–
10	–	–	362382,45	2173079,29	Картометрическ ий метод	0,10	–
11	–	–	362305,64	2173190,94	Картометрическ ий метод	0,10	–
12	–	–	362313,75	2173200,72	Картометрическ ий метод	0,10	–
13	–	–	362323,01	2173187,49	Картометрическ ий метод	0,10	–
14	–	–	362341,63	2173159,80	Картометрическ ий метод	0,10	–
15	–	–	362379,49	2173103,52	Картометрическ ий метод	0,10	–
16	–	–	362389,09	2173091,00	Картометрическ ий метод	0,10	–
17	–	–	362411,82	2173058,15	Картометрическ ий метод	0,10	–
18	–	–	362431,03	2173076,26	Картометрическ ий метод	0,10	–
19	–	–	362498,20	2173139,59	Картометрическ ий метод	0,10	–
20	–	–	362527,56	2173167,28	Картометрическ ий метод	0,10	–
21	–	–	362529,32	2173168,91	Картометрическ ий метод	0,10	–
22	–	–	362517,16	2173186,96	Картометрическ ий метод	0,10	–
23	–	–	362479,14	2173173,61	Картометрическ ий метод	0,10	–
24	–	–	362450,08	2173192,68	Картометрическ ий метод	0,10	–
25	–	–	362429,86	2173212,46	Картометрическ ий метод	0,10	–

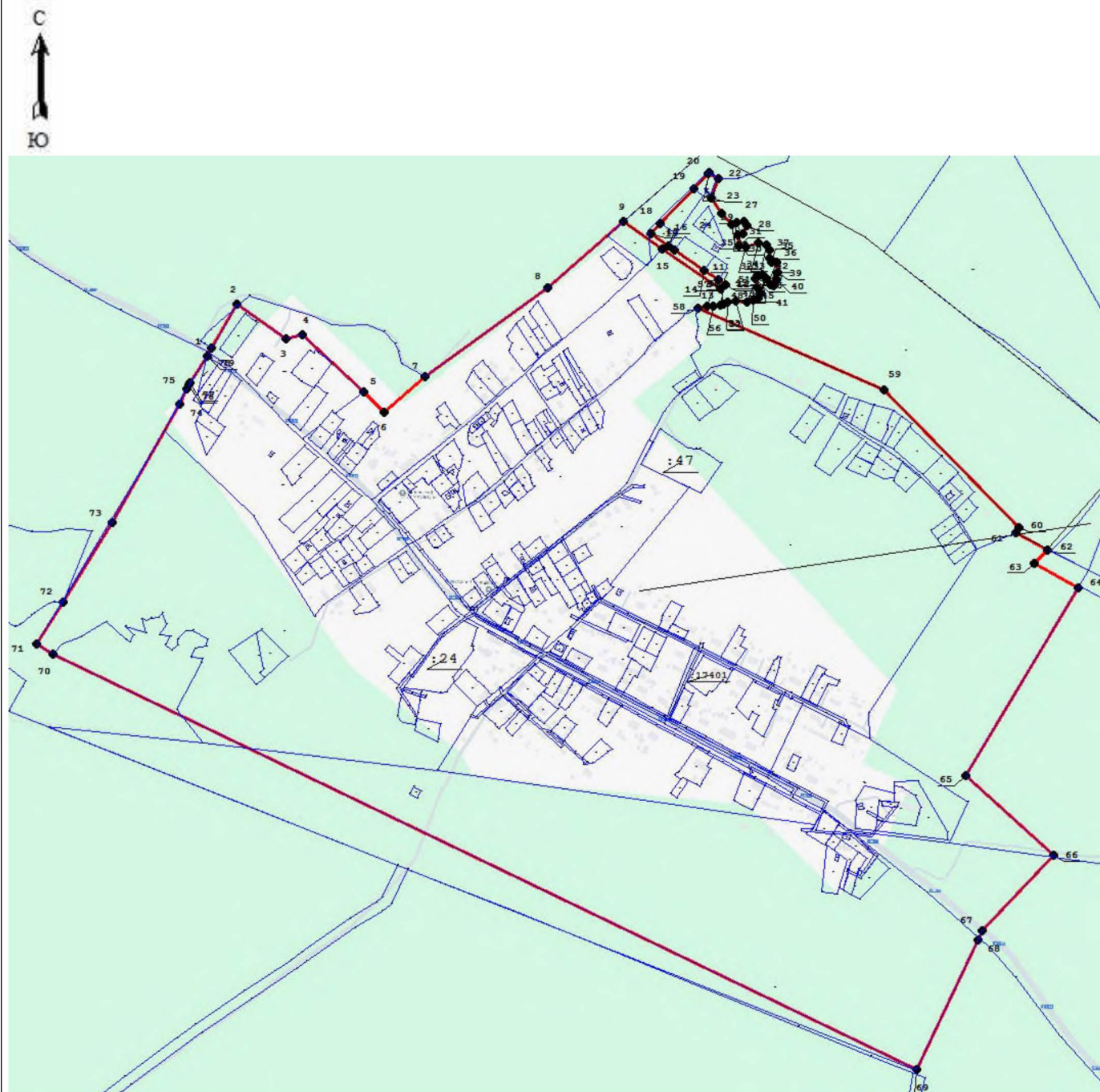
1	2	3	4	5	6	7	8
26	–	–	362433,92	2173223,03	Картометрический метод	0,10	–
27	–	–	362435,17	2173236,39	Картометрический метод	0,10	–
28	–	–	362427,67	2173241,09	Картометрический метод	0,10	–
29	–	–	362411,67	2173234,01	Картометрический метод	0,10	–
30	–	–	362408,64	2173224,59	Картометрический метод	0,10	–
31	–	–	362389,08	2173225,43	Картометрический метод	0,10	–
32	–	–	362385,69	2173240,15	Картометрический метод	0,10	–
33	–	–	362394,51	2173263,73	Картометрический метод	0,10	–
34	–	–	362390,07	2173278,32	Картометрический метод	0,10	–
35	–	–	362379,91	2173285,44	Картометрический метод	0,10	–
36	–	–	362364,59	2173284,02	Картометрический метод	0,10	–
37	–	–	362357,64	2173288,72	Картометрический метод	0,10	–
38	–	–	362356,03	2173298,38	Картометрический метод	0,10	–
39	–	–	362336,50	2173299,81	Картометрический метод	0,10	–
40	–	–	362322,67	2173298,46	Картометрический метод	0,10	–
41	–	–	362312,74	2173293,23	Картометрический метод	0,10	–
42	–	–	362313,67	2173286,65	Картометрический метод	0,10	–
43	–	–	362326,45	2173278,70	Картометрический метод	0,10	–
44	–	–	362332,53	2173271,35	Картометрический метод	0,10	–
45	–	–	362330,82	2173262,44	Картометрический метод	0,10	–
46	–	–	362325,17	2173257,05	Картометрический метод	0,10	–
47	–	–	362308,54	2173260,67	Картометрический метод	0,10	–
48	–	–	362297,82	2173268,25	Картометрический метод	0,10	–
49	–	–	362288,83	2173264,15	Картометрический метод	0,10	–
50	–	–	362284,12	2173254,42	Картометрический метод	0,10	–
51	–	–	362280,95	2173241,39	Картометрический метод	0,10	–
52	–	–	362282,91	2173220,96	Картометрический метод	0,10	–
53	–	–	362281,29	2173203,93	Картометрический метод	0,10	–
54	–	–	362276,93	2173196,89	Картометрический метод	0,10	–
55	–	–	362274,29	2173190,85	Картометрический метод	0,10	–
56	–	–	362273,52	2173176,98	Картометрический метод	0,10	–
57	–	–	362272,24	2173166,28	Картометрический метод	0,10	–
58	–	–	362268,76	2173148,81	Картометрический метод	0,10	–

1	2	3	4	5	6	7	8
59	–	–	362113,29	2173504,21	Картометрический метод	0,10	–
60	–	–	361849,67	2173761,40	Картометрический метод	0,10	–
61	–	–	361838,66	2173755,21	Картометрический метод	0,10	–
62	–	–	361806,35	2173817,41	Картометрический метод	0,10	–
63	–	–	361779,93	2173791,82	Картометрический метод	0,10	–
64	–	–	361734,18	2173874,47	Картометрический метод	0,10	–
65	361373,27	2173659,69	361373,27	2173659,69	Картометрический метод	0,10	–
66	361221,57	2173828,08	361221,57	2173828,08	Картометрический метод	0,10	–
67	361076,85	2173691,98	361076,85	2173691,98	Картометрический метод	0,10	–
68	361059,49	2173683,08	361059,49	2173683,08	Картометрический метод	0,10	–
69	360810,49	2173565,50	360810,49	2173565,50	Картометрический метод	0,10	–
70	361606,28	2171915,78	361606,28	2171915,78	Картометрический метод	0,10	–
71	361625,64	2171883,27	361625,64	2171883,27	Картометрический метод	0,10	–
72	361707,04	2171933,82	361707,04	2171933,82	Картометрический метод	0,10	–
73	361858,20	2172027,67	361858,20	2172027,67	Картометрический метод	0,10	–
74	362085,61	2172158,06	362085,61	2172158,06	Картометрический метод	0,10	–
75	362115,31	2172170,45	362115,31	2172170,45	Картометрический метод	0,10	–
76	362122,49	2172174,57	362122,49	2172174,57	Картометрический метод	0,10	–
77	362126,75	2172177,34	362126,75	2172177,34	Картометрический метод	0,10	–
78	362176,25	2172209,71	362176,25	2172209,71	Картометрический метод	0,10	–
79	362177,15	2172209,81	362177,15	2172209,81	Картометрический метод	0,10	–
1	–	–	362191,98	2172218,33	Картометрический метод	0,10	–
3. Сведения о характерных точках части (частей) границы объекта							
–	–	–	–	–	–	–	–

# ОПИСАНИЕ МЕСТОПОЛОЖЕНИЯ ГРАНИЦ

деревня Реполка  
(наименование объекта)

## План границ



### Условные обозначения

- изменяемая граница населенного пункта
- границы объектов недвижимости, сведения о которых содержатся в Едином государственном реестре недвижимости
- 1 характерная точка границы населенного пункта
- :257 номер земельного участка, сведения о котором содержатся в Едином государственном реестре недвижимости

Масштаб 1:10000

Подпись \_\_\_\_\_

Дата \_\_\_\_\_

# ОПИСАНИЕ МЕСТОПОЛОЖЕНИЯ ГРАНИЦ

деревня Рогатино

(наименование объекта, местоположение границ которого описано (далее - объект))

## Раздел 1

Сведения об объекте		
№ п/п	Характеристики объекта	Описание характеристик
1	2	3
1	Местоположение объекта	Ленинградская область, Волосовский муниципальный район, Рабителицкое сельское поселение, деревня Рогатино
2	Площадь объекта +/- величина погрешности определения площади (Р +/- Дельта Р)	331977 м <sup>2</sup> +/- 117 м <sup>2</sup>
3	Иные характеристики объекта	-



### Раздел 3

Сведения о местоположении измененных (уточненных) границ объекта							
1. Система координат <u>МСК-47, зона 2</u>							
2. Сведения о характерных точках границ объекта							
Обозначение характерных точек границ	Существующие координаты, м		Измененные (уточненные) координаты, м		Метод определения координат характерной точки	Средняя квадратическая погрешность положения характерной точки (Мт), м	Описание обозначения точки на местности (при наличии)
	X	Y	X	Y			
1	2	3	4	5	6	7	8
1	381142,74	2163995,92	381142,74	2163995,92	Картометрический метод	0,10	—
2	381095,31	2163990,59	381095,31	2163990,59	Картометрический метод	0,10	—
3	381064,11	2164148,37	381064,11	2164148,37	Картометрический метод	0,10	—
4	380935,56	2164127,15	380935,56	2164127,15	Картометрический метод	0,10	—
5	380934,37	2164137,96	380934,37	2164137,96	Картометрический метод	0,10	—
6	380922,33	2164135,57	380922,33	2164135,57	Картометрический метод	0,10	—
7	380906,60	2164250,69	380906,60	2164250,69	Картометрический метод	0,10	—
8	380917,41	2164264,64	380917,41	2164264,64	Картометрический метод	0,10	—
9	380915,72	2164292,02	380915,72	2164292,02	Картометрический метод	0,10	—
10	380924,42	2164314,71	380924,42	2164314,71	Картометрический метод	0,10	—
11	380930,33	2164332,81	380930,33	2164332,81	Картометрический метод	0,10	—
12	380933,35	2164346,42	380933,35	2164346,42	Картометрический метод	0,10	—
13	380935,43	2164363,07	380935,43	2164363,07	Картометрический метод	0,10	—
14	380936,75	2164379,24	380936,75	2164379,24	Картометрический метод	0,10	—
15	380900,65	2164331,64	380900,65	2164331,64	Картометрический метод	0,10	—
16	380872,98	2164264,06	380872,98	2164264,06	Картометрический метод	0,10	—
17	380862,09	2164231,22	380862,09	2164231,22	Картометрический метод	0,10	—
18	380845,45	2164202,25	380845,45	2164202,25	Картометрический метод	0,10	—
19	380803,89	2164091,97	380803,89	2164091,97	Картометрический метод	0,10	—
20	380801,81	2164092,76	380801,81	2164092,76	Картометрический метод	0,10	—
21	380773,79	2164017,82	380773,79	2164017,82	Картометрический метод	0,10	—
22	380762,11	2163991,78	380762,11	2163991,78	Картометрический метод	0,10	—
23	380655,34	2163705,84	380655,34	2163705,84	Картометрический метод	0,10	—
24	380614,81	2163730,00	380614,81	2163730,00	Картометрический метод	0,10	—
25	380484,76	2163632,14	380484,76	2163632,14	Картометрический метод	0,10	—

1	2	3	4	5	6	7	8
26	380482,81	2163625,54	380482,81	2163625,54	Картометрический метод	0,10	—
27	380448,74	2163599,98	380448,74	2163599,98	Картометрический метод	0,10	—
28	380435,86	2163607,67	380435,86	2163607,67	Картометрический метод	0,10	—
29	380429,01	2163605,46	380429,01	2163605,46	Картометрический метод	0,10	—
30	380385,33	2163604,36	380385,33	2163604,36	Картометрический метод	0,10	—
31	380345,54	2163600,44	380345,54	2163600,44	Картометрический метод	0,10	—
32	380339,18	2163596,91	380339,18	2163596,91	Картометрический метод	0,10	—
33	380338,72	2163594,50	380338,72	2163594,50	Картометрический метод	0,10	—
34	380337,57	2163588,55	380337,57	2163588,55	Картометрический метод	0,10	—
35	380339,04	2163586,38	380339,04	2163586,38	Картометрический метод	0,10	—
36	380346,95	2163587,40	380346,95	2163587,40	Картометрический метод	0,10	—
37	380416,86	2163596,37	380416,86	2163596,37	Картометрический метод	0,10	—
38	380429,57	2163596,60	380429,57	2163596,60	Картометрический метод	0,10	—
39	380437,23	2163592,41	380437,23	2163592,41	Картометрический метод	0,10	—
40	380440,09	2163580,18	380440,09	2163580,18	Картометрический метод	0,10	—
41	380439,97	2163575,85	380439,97	2163575,85	Картометрический метод	0,10	—
42	380430,97	2163569,48	380430,97	2163569,48	Картометрический метод	0,10	—
43	380402,57	2163565,54	380402,57	2163565,54	Картометрический метод	0,10	—
44	380398,49	2163562,86	380398,49	2163562,86	Картометрический метод	0,10	—
45	380399,25	2163555,76	380399,25	2163555,76	Картометрический метод	0,10	—
46	380397,42	2163554,56	380397,42	2163554,56	Картометрический метод	0,10	—
47	380398,39	2163545,48	380398,39	2163545,48	Картометрический метод	0,10	—
48	380403,95	2163543,12	380403,95	2163543,12	Картометрический метод	0,10	—
49	380410,57	2163535,45	380410,57	2163535,45	Картометрический метод	0,10	—
50	380408,08	2163533,97	380408,08	2163533,97	Картометрический метод	0,10	—
51	380407,82	2163523,09	380407,82	2163523,09	Картометрический метод	0,10	—
52	380412,43	2163518,76	380412,43	2163518,76	Картометрический метод	0,10	—
53	380411,28	2163508,06	380411,28	2163508,06	Картометрический метод	0,10	—
54	380398,45	2163497,93	380398,45	2163497,93	Картометрический метод	0,10	—
55	380389,75	2163494,03	380389,75	2163494,03	Картометрический метод	0,10	—
56	380389,71	2163461,94	380389,71	2163461,94	Картометрический метод	0,10	—
57	380395,58	2163441,42	380395,58	2163441,42	Картометрический метод	0,10	—
58	380409,87	2163424,44	380409,87	2163424,44	Картометрический метод	0,10	—

1	2	3	4	5	6	7	8
59	380416,43	2163416,64	380416,43	2163416,64	Картометрический метод	0,10	—
60	380420,13	2163408,78	380420,13	2163408,78	Картометрический метод	0,10	—
61	380448,81	2163389,57	380448,81	2163389,57	Картометрический метод	0,10	—
62	380441,99	2163382,75	380441,99	2163382,75	Картометрический метод	0,10	—
63	380442,06	2163382,50	380442,06	2163382,50	Картометрический метод	0,10	—
64	380449,14	2163356,79	380449,14	2163356,79	Картометрический метод	0,10	—
65	380450,10	2163344,91	380450,10	2163344,91	Картометрический метод	0,10	—
66	380468,97	2163362,32	380468,97	2163362,32	Картометрический метод	0,10	—
67	380522,39	2163411,28	380522,39	2163411,28	Картометрический метод	0,10	—
68	380595,37	2163353,85	380595,37	2163353,85	Картометрический метод	0,10	—
69	380786,09	2163472,64	380786,09	2163472,64	Картометрический метод	0,10	—
70	380848,50	2163511,42	380848,50	2163511,42	Картометрический метод	0,10	—
71	380995,82	2163572,80	380995,82	2163572,80	Картометрический метод	0,10	—
72	381072,56	2163493,97	381072,56	2163493,97	Картометрический метод	0,10	—
73	381076,69	2163519,45	381076,69	2163519,45	Картометрический метод	0,10	—
74	381074,72	2163520,98	381074,72	2163520,98	Картометрический метод	0,10	—
75	381073,68	2163521,89	381073,68	2163521,89	Картометрический метод	0,10	—
76	381058,90	2163540,44	381058,90	2163540,44	Картометрический метод	0,10	—
77	381050,92	2163553,11	381050,92	2163553,11	Картометрический метод	0,10	—
78	381054,45	2163578,58	381054,45	2163578,58	Картометрический метод	0,10	—
79	381025,34	2163613,72	381025,34	2163613,72	Картометрический метод	0,10	—
80	381024,13	2163617,68	381024,13	2163617,68	Картометрический метод	0,10	—
81	381044,51	2163616,34	381044,51	2163616,34	Картометрический метод	0,10	—
82	381051,66	2163597,06	381051,66	2163597,06	Картометрический метод	0,10	—
83	381058,05	2163581,59	381058,05	2163581,59	Картометрический метод	0,10	—
84	381068,70	2163560,53	381068,70	2163560,53	Картометрический метод	0,10	—
85	381077,33	2163547,92	381077,33	2163547,92	Картометрический метод	0,10	—
86	381081,70	2163543,88	381081,70	2163543,88	Картометрический метод	0,10	—
87	381082,03	2163545,22	381082,03	2163545,22	Картометрический метод	0,10	—
88	381091,15	2163609,73	381091,15	2163609,73	Картометрический метод	0,10	—
89	381095,93	2163648,56	381095,93	2163648,56	Картометрический метод	0,10	—
90	381099,75	2163676,56	381099,75	2163676,56	Картометрический метод	0,10	—
91	381130,47	2163904,42	381130,47	2163904,42	Картометрический метод	0,10	—

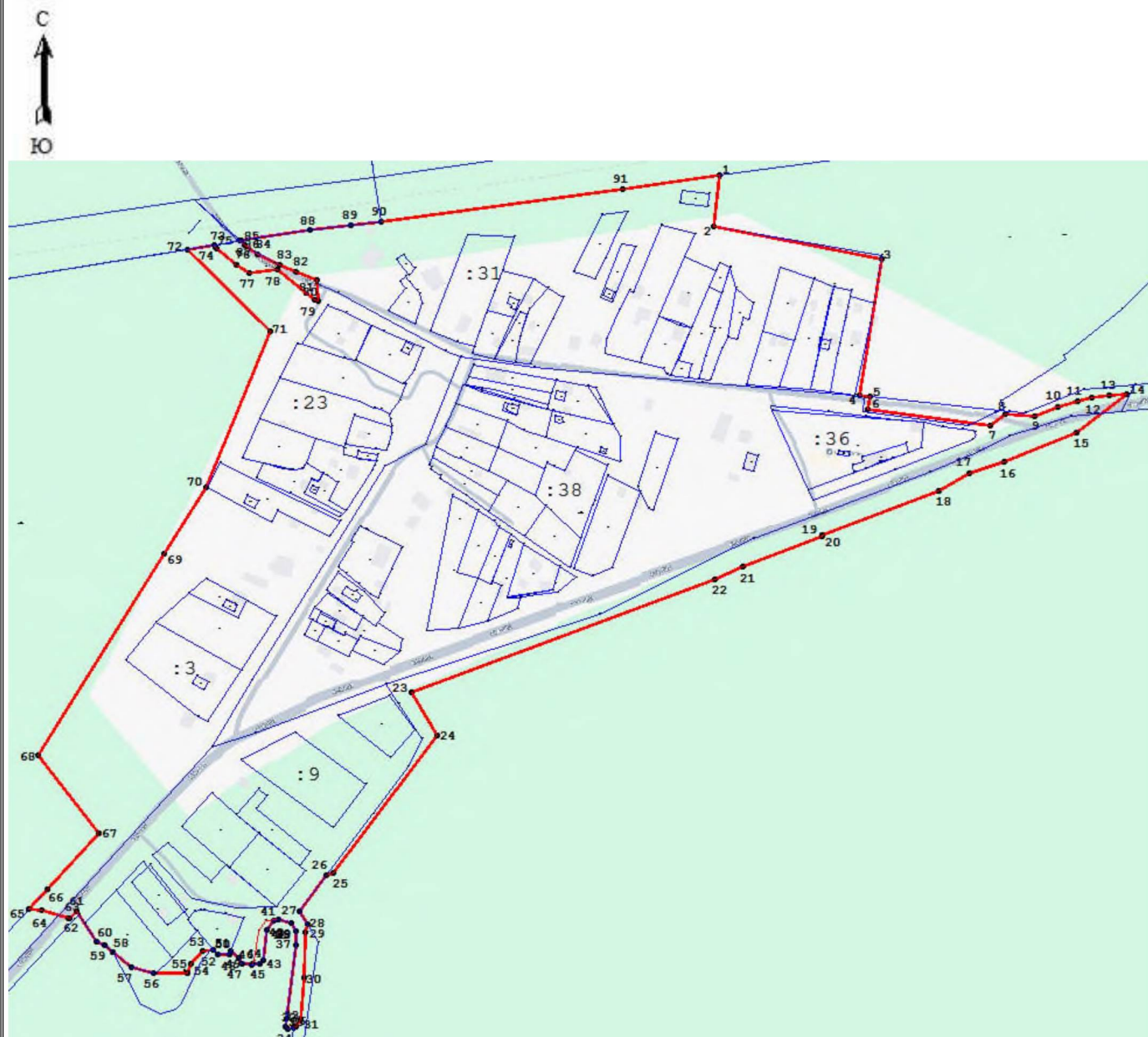
1	2	3	4	5	6	7	8
1	381142,74	2163995,92	381142,74	2163995,92	Картометрический метод	0,10	–
3. Сведения о характерных точках части (частей) границы объекта							
–	–	–	–	–	–	–	–

# ОПИСАНИЕ МЕСТОПОЛОЖЕНИЯ ГРАНИЦ

## деревня Рогатино

(наименование объекта)

### План границ



#### Условные обозначения

— изменяемая граница населенного пункта

— границы объектов недвижимости, сведения о которых содержатся в Едином государственном реестре недвижимости

• 1 характерная точка границы населенного пункта

:257 номер земельного участка, сведения о котором содержатся в Едином государственном реестре недвижимости

Масштаб 1:5000

Подпись \_\_\_\_\_

Дата \_\_\_\_\_

# ОПИСАНИЕ МЕСТОПОЛОЖЕНИЯ ГРАНИЦ

деревня Селище

(наименование объекта, местоположение границ которого описано (далее - объект))

## Раздел 1

Сведения об объекте		
№ п/п	Характеристики объекта	Описание характеристик
1	2	3
1	Местоположение объекта	Ленинградская область, Волосовский муниципальный район, Рабетицкое сельское поселение, деревня Селище
2	Площадь объекта +/- величина погрешности определения площади (Р +/- Дельта Р)	326224 м <sup>2</sup> +/- 128 м <sup>2</sup>
3	Иные характеристики объекта	-



### Раздел 3

Сведения о местоположении измененных (уточненных) границ объекта							
1. Система координат <u>МСК-47, зона 2</u>							
2. Сведения о характерных точках границ объекта							
Обозначение характерных точек границ	Существующие координаты, м		Измененные (уточненные) координаты, м		Метод определения координат характерной точки	Средняя квадратическая погрешность положения характерной точки (Мт), м	Описание обозначения точки на местности (при наличии)
	X	Y	X	Y			
1	2	3	4	5	6	7	8
1	357437,14	2169524,91	357437,14	2169524,91	Картометрический метод	0,10	—
2	357452,03	2169525,93	357452,03	2169525,93	Картометрический метод	0,10	—
3	357551,39	2169520,91	357551,39	2169520,91	Картометрический метод	0,10	—
4	357573,10	2169583,92	357573,10	2169583,92	Картометрический метод	0,10	—
5	357614,11	2169611,26	357614,11	2169611,26	Картометрический метод	0,10	—
6	357652,18	2169602,47	357652,18	2169602,47	Картометрический метод	0,10	—
7	357670,73	2169580,02	357670,73	2169580,02	Картометрический метод	0,10	—
8	357697,08	2169568,30	357697,08	2169568,30	Картометрический метод	0,10	—
9	357706,85	2169545,85	357706,85	2169545,85	Картометрический метод	0,10	—
10	357698,06	2169531,21	357698,06	2169531,21	Картометрический метод	0,10	—
11	357691,65	2169513,82	357691,65	2169513,82	Картометрический метод	0,10	—
12	357849,38	2169505,84	357849,38	2169505,84	Картометрический метод	0,10	—
13	357888,89	2169521,58	357888,89	2169521,58	Картометрический метод	0,10	—
14	357882,79	2169530,12	357882,79	2169530,12	Картометрический метод	0,10	—
15	357882,43	2169538,61	357882,43	2169538,61	Картометрический метод	0,10	—
16	357881,81	2169553,55	357881,81	2169553,55	Картометрический метод	0,10	—
17	357904,26	2169576,01	357904,26	2169576,01	Картометрический метод	0,10	—
18	357970,53	2169582,86	357970,53	2169582,86	Картометрический метод	0,10	—
19	358017,07	2169652,89	358017,07	2169652,89	Картометрический метод	0,10	—
20	358010,30	2169663,10	358010,30	2169663,10	Картометрический метод	0,10	—
21	357973,58	2169718,50	357973,58	2169718,50	Картометрический метод	0,10	—
22	357989,19	2169736,11	357989,19	2169736,11	Картометрический метод	0,10	—
23	358010,67	2169733,10	358010,67	2169733,10	Картометрический метод	0,10	—
24	358049,72	2169700,96	358049,72	2169700,96	Картометрический метод	0,10	—
25	358062,80	2169699,18	358062,80	2169699,18	Картометрический метод	0,10	—

1	2	3	4	5	6	7	8
26	358078,42	2169714,38	358078,42	2169714,38	Картометрический метод	0,10	—
27	358068,27	2169760,50	358068,27	2169760,50	Картометрический метод	0,10	—
28	358071,20	2169780,04	358071,20	2169780,04	Картометрический метод	0,10	—
29	358099,51	2169788,82	358099,51	2169788,82	Картометрический метод	0,10	—
30	358154,45	2169788,37	358154,45	2169788,37	Картометрический метод	0,10	—
31	358271,38	2169835,88	358271,38	2169835,88	Картометрический метод	0,10	—
32	358275,28	2169837,46	358275,28	2169837,46	Картометрический метод	0,10	—
33	358360,41	2169872,05	358360,41	2169872,05	Картометрический метод	0,10	—
34	358399,53	2169887,94	358399,53	2169887,94	Картометрический метод	0,10	—
35	358423,35	2169921,47	358423,35	2169921,47	Картометрический метод	0,10	—
36	358430,02	2169956,93	358430,02	2169956,93	Картометрический метод	0,10	—
37	358430,16	2169973,08	358430,16	2169973,08	Картометрический метод	0,10	—
38	358430,26	2169984,02	358430,26	2169984,02	Картометрический метод	0,10	—
39	358423,50	2170039,96	358423,50	2170039,96	Картометрический метод	0,10	—
40	358401,76	2170035,02	358401,76	2170035,02	Картометрический метод	0,10	—
41	358234,04	2169996,92	358234,04	2169996,92	Картометрический метод	0,10	—
42	358251,05	2170016,31	358251,05	2170016,31	Картометрический метод	0,10	—
43	358247,91	2170049,26	358247,91	2170049,26	Картометрический метод	0,10	—
44	358249,89	2170071,89	358249,89	2170071,89	Картометрический метод	0,10	—
45	358201,04	2170050,45	358201,04	2170050,45	Картометрический метод	0,10	—
46	358172,19	2169992,91	358172,19	2169992,91	Картометрический метод	0,10	—
47	358082,91	2169926,47	358082,91	2169926,47	Картометрический метод	0,10	—
48	358056,55	2169923,54	358056,55	2169923,54	Картометрический метод	0,10	—
49	358037,03	2169946,97	358037,03	2169946,97	Картометрический метод	0,10	—
50	358011,65	2169952,83	358011,65	2169952,83	Картометрический метод	0,10	—
51	357980,41	2169938,19	357980,41	2169938,19	Картометрический метод	0,10	—
52	357959,91	2169946,00	357959,91	2169946,00	Картометрический метод	0,10	—
53	357954,05	2169986,02	357954,05	2169986,02	Картометрический метод	0,10	—
54	357731,74	2169986,62	357731,74	2169986,62	Картометрический метод	0,10	—
55	357577,28	2169936,29	357577,28	2169936,29	Картометрический метод	0,10	—
56	357477,69	2169849,14	357477,69	2169849,14	Картометрический метод	0,10	—
57	357466,91	2169828,85	357466,91	2169828,85	Картометрический метод	0,10	—
58	357444,46	2169825,92	357444,46	2169825,92	Картометрический метод	0,10	—

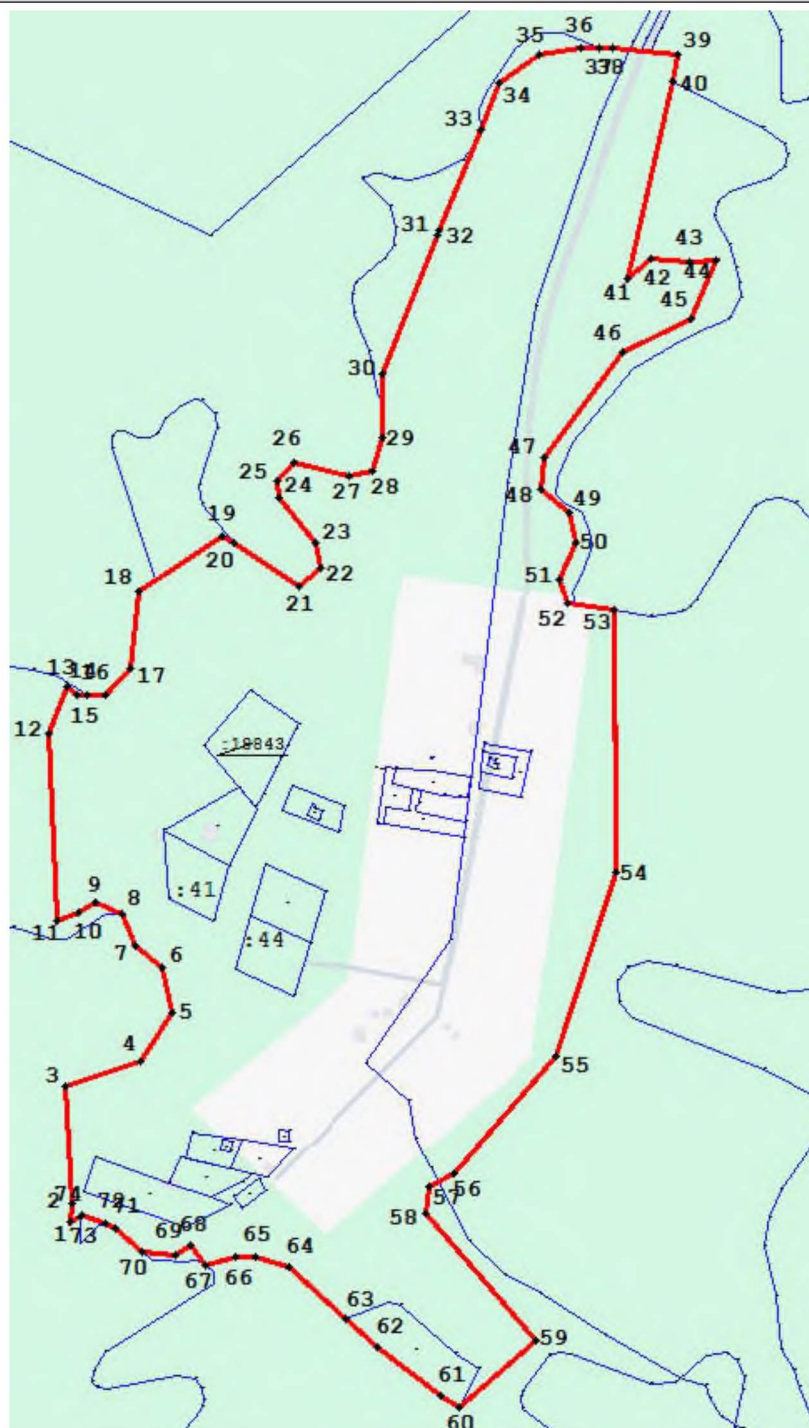
1	2	3	4	5	6	7	8
59	357337,07	2169918,66	357337,07	2169918,66	Картометрический метод	0,10	—
60	357279,95	2169854,17	357279,95	2169854,17	Картометрический метод	0,10	—
61	357290,08	2169838,11	357290,08	2169838,11	Картометрический метод	0,10	—
62	357330,99	2169784,03	357330,99	2169784,03	Картометрический метод	0,10	—
63	357355,30	2169757,27	357355,30	2169757,27	Картометрический метод	0,10	—
64	357398,19	2169709,72	357398,19	2169709,72	Картометрический метод	0,10	—
65	357407,70	2169680,89	357407,70	2169680,89	Картометрический метод	0,10	—
66	357406,99	2169664,88	357406,99	2169664,88	Картометрический метод	0,10	—
67	357400,46	2169638,77	357400,46	2169638,77	Картометрический метод	0,10	—
68	357416,78	2169626,69	357416,78	2169626,69	Картометрический метод	0,10	—
69	357408,97	2169613,02	357408,97	2169613,02	Картометрический метод	0,10	—
70	357410,92	2169584,71	357410,92	2169584,71	Картометрический метод	0,10	—
71	357431,42	2169563,23	357431,42	2169563,23	Картометрический метод	0,10	—
72	357434,88	2169553,80	357434,88	2169553,80	Картометрический метод	0,10	—
73	357442,16	2169533,94	357442,16	2169533,94	Картометрический метод	0,10	—
74	357441,51	2169532,77	357441,51	2169532,77	Картометрический метод	0,10	—
1	357437,14	2169524,91	357437,14	2169524,91	Картометрический метод	0,10	—
3. Сведения о характерных точках части (частей) границы объекта							
—	—	—	—	—	—	—	—

# ОПИСАНИЕ МЕСТОПОЛОЖЕНИЯ ГРАНИЦ

## деревня Селище

(наименование объекта)

### План границ



#### Условные обозначения

- |  |  |
|--|--|
| <span style="color: red;">—</span> изменяемая граница населенного пункта   | • 1 характерная точка границы населенного пункта   |
| <span style="color: blue;">—</span> границы объектов недвижимости, сведения о которых содержатся в Едином государственном реестре недвижимости | :257 номер земельного участка, сведения о котором содержатся в Едином государственном реестре недвижимости |

Масштаб 1:5000

Подпись \_\_\_\_\_

Дата \_\_\_\_\_

**ОПИСАНИЕ МЕСТОПОЛОЖЕНИЯ ГРАНИЦ**  
посёлок Сорок шестой километр (лесосклад)  
(наименование объекта, местоположение границ которого описано (далее - объект))

**Раздел 1**

Сведения об объекте		
№ п/п	Характеристики объекта	Описание характеристик
1	2	3
1	Местоположение объекта	Ленинградская область, Волосовский муниципальный район, Рабитуцкое сельское поселение, посёлок Сорок шестой километр (лесосклад)
2	Площадь объекта +/- величина погрешности определения площади (Р +/- Дельта Р)	108908 м <sup>2</sup> +/- 66 м <sup>2</sup>
3	Иные характеристики объекта	-

### Раздел 3

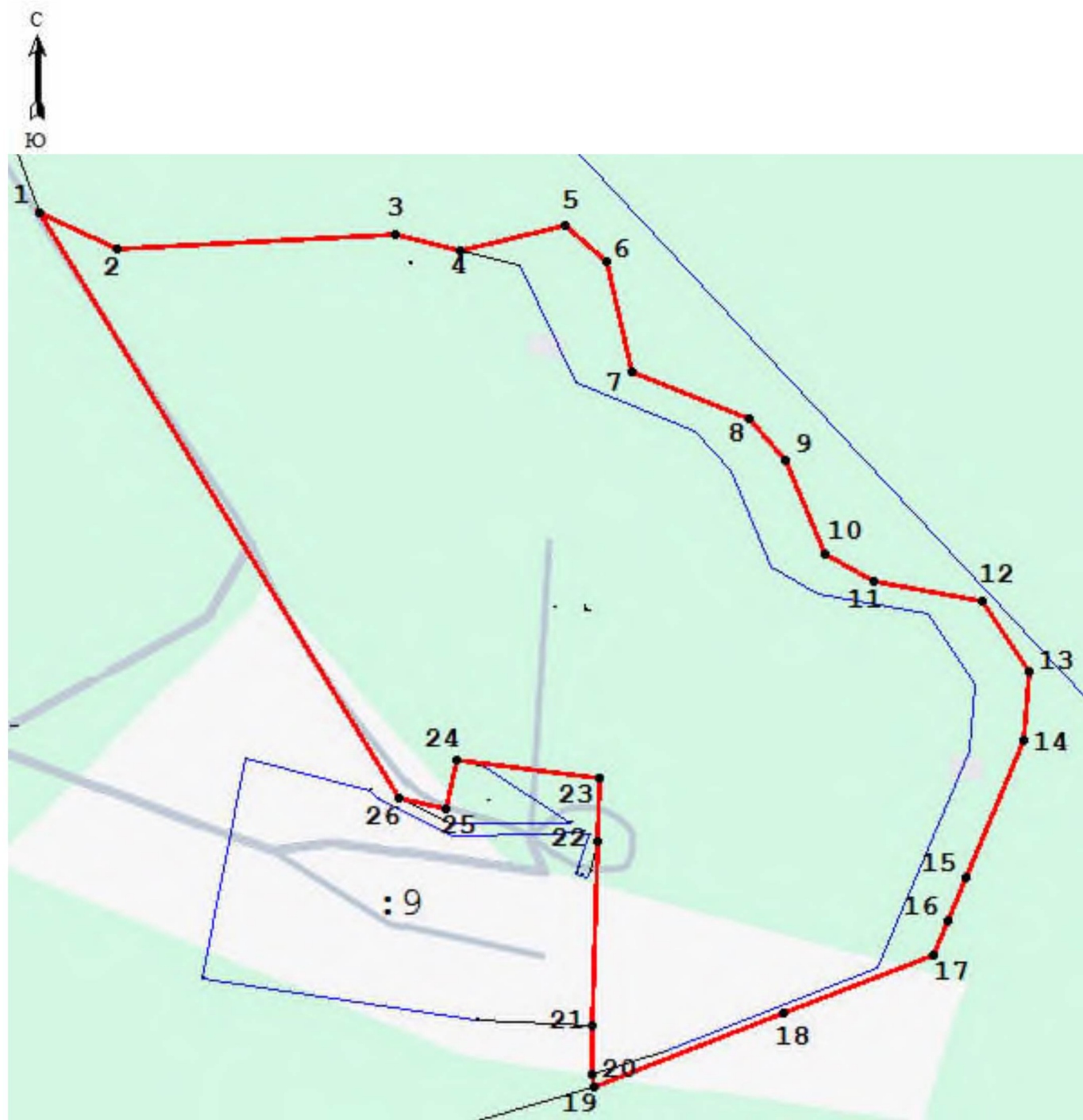
Сведения о местоположении измененных (уточненных) границ объекта							
1. Система координат <u>МСК-47, зона 2</u>							
2. Сведения о характерных точках границ объекта							
Обозначение характерных точек границ	Существующие координаты, м		Измененные (уточненные) координаты, м		Метод определения координат характерной точки	Средняя квадратическая погрешность положения характерной точки (Мт), м	Описание обозначения точки на местности (при наличии)
	X	Y	X	Y			
1	2	3	4	5	6	7	8
1	362221,58	2168708,90	362221,58	2168708,90	Картометрическ ий метод	0,10	—
2	362203,01	2168748,89	362203,01	2168748,89	Картометрическ ий метод	0,10	—
3	362211,09	2168891,80	362211,09	2168891,80	Картометрическ ий метод	0,10	—
4	362202,54	2168925,18	362202,54	2168925,18	Картометрическ ий метод	0,10	—
5	—	—	362215,53	2168979,58	Картометрическ ий метод	0,10	—
6	—	—	362196,56	2169000,94	Картометрическ ий метод	0,10	—
7	—	—	362140,37	2169013,24	Картометрическ ий метод	0,10	—
8	—	—	362115,86	2169074,22	Картометрическ ий метод	0,10	—
9	—	—	362094,98	2169092,78	Картометрическ ий метод	0,10	—
10	—	—	362046,52	2169113,30	Картометрическ ий метод	0,10	—
11	—	—	362032,41	2169137,78	Картометрическ ий метод	0,10	—
12	—	—	362021,96	2169194,02	Картометрическ ий метод	0,10	—
13	—	—	361985,73	2169218,22	Картометрическ ий метод	0,10	—
14	—	—	361950,97	2169215,15	Картометрическ ий метод	0,10	—
15	—	—	361879,97	2169185,31	Картометрическ ий метод	0,10	—
16	—	—	361857,88	2169175,98	Картометрическ ий метод	0,10	—
17	—	—	361840,33	2169168,61	Картометрическ ий метод	0,10	—
18	—	—	361810,38	2169091,47	Картометрическ ий метод	0,10	—
19	—	—	361772,50	2168993,83	Картометрическ ий метод	0,10	—
20	361779,08	2168992,99	361779,08	2168992,99	Картометрическ ий метод	0,10	—
21	361804,53	2168993,06	361804,53	2168993,06	Картометрическ ий метод	0,10	—
22	361898,51	2168996,42	361898,51	2168996,42	Картометрическ ий метод	0,10	—
23	361930,89	2168996,72	361930,89	2168996,72	Картометрическ ий метод	0,10	—
24	361940,24	2168923,40	361940,24	2168923,40	Картометрическ ий метод	0,10	—
25	361915,12	2168918,38	361915,12	2168918,38	Картометрическ ий метод	0,10	—



1	2	3	4	5	6	7	8
26	361921,20	2168894,24	361921,20	2168894,24	Картометрический метод	0,10	–
1	362221,58	2168708,90	362221,58	2168708,90	Картометрический метод	0,10	–
3. Сведения о характерных точках части (частей) границы объекта							
–	–	–	–	–	–	–	–

**ОПИСАНИЕ МЕСТОПОЛОЖЕНИЯ ГРАНИЦ**  
**посёлок Сорок шестой километр (лесосклад)**  
 (наименование объекта)

**План границ**



**Условные обозначения**

- |  |  |
|--|--|
| <span style="color: red;">—</span> изменяемая граница населенного пункта   | • 1 характерная точка границы населенного пункта   |
| <span style="color: blue;">—</span> границы объектов недвижимости, сведения о которых содержатся в Едином государственном реестре недвижимости | :257 номер земельного участка, сведения о котором содержатся в Едином государственном реестре недвижимости |

Масштаб 1:3000

Подпись \_\_\_\_\_

Дата \_\_\_\_\_

# ОПИСАНИЕ МЕСТОПОЛОЖЕНИЯ ГРАНИЦ

деревня Сосницы

(наименование объекта, местоположение границ которого описано (далее - объект))

## Раздел 1

Сведения об объекте		
№ п/п	Характеристики объекта	Описание характеристик
1	2	3
1	Местоположение объекта	Ленинградская область, Волосовский муниципальный район, Рабитуцкое сельское поселение, деревня Сосницы
2	Площадь объекта +/- величина погрешности определения площади (Р +/- Дельта Р)	1212508 м <sup>2</sup> +/- 221 м <sup>2</sup>
3	Иные характеристики объекта	-

### Раздел 3

Сведения о местоположении измененных (уточненных) границ объекта							
1. Система координат <u>МСК-47, зона 2</u>							
2. Сведения о характерных точках границ объекта							
Обозначение характерных точек границ	Существующие координаты, м		Измененные (уточненные) координаты, м		Метод определения координат характерной точки	Средняя квадратическая погрешность положения характерной точки (Мт), м	Описание обозначения точки на местности (при наличии)
	X	Y	X	Y			
1	2	3	4	5	6	7	8
1	365590,01	2170394,35	365590,01	2170394,35	Картометрическ ий метод	0,10	–
2	365519,27	2170440,26	365519,27	2170440,26	Картометрическ ий метод	0,10	–
3	365524,58	2170448,48	365524,58	2170448,48	Картометрическ ий метод	0,10	–
4	365519,29	2170451,98	365519,29	2170451,98	Картометрическ ий метод	0,10	–
5	365514,62	2170452,39	365514,62	2170452,39	Картометрическ ий метод	0,10	–
6	365459,60	2170390,49	365459,60	2170390,49	Картометрическ ий метод	0,10	–
7	365392,91	2170334,17	365392,91	2170334,17	Картометрическ ий метод	0,10	–
8	365354,83	2170313,78	365354,83	2170313,78	Картометрическ ий метод	0,10	–
9	365307,71	2170301,83	365307,71	2170301,83	Картометрическ ий метод	0,10	–
10	365265,98	2170298,33	365265,98	2170298,33	Картометрическ ий метод	0,10	–
11	365238,10	2170313,70	365238,10	2170313,70	Картометрическ ий метод	0,10	–
12	365237,93	2170329,03	365237,93	2170329,03	Картометрическ ий метод	0,10	–
13	365237,88	2170333,23	365237,88	2170333,23	Картометрическ ий метод	0,10	–
14	365212,89	2170358,73	365212,89	2170358,73	Картометрическ ий метод	0,10	–
15	365153,09	2170380,86	365153,09	2170380,86	Картометрическ ий метод	0,10	–
16	365148,87	2170379,40	365148,87	2170379,40	Картометрическ ий метод	0,10	–
17	365081,59	2170356,20	365081,59	2170356,20	Картометрическ ий метод	0,10	–
18	365035,36	2170353,12	365035,36	2170353,12	Картометрическ ий метод	0,10	–
19	–	–	364998,46	2170390,28	Картометрическ ий метод	0,10	–
20	–	–	364991,74	2170397,05	Картометрическ ий метод	0,10	–
21	–	–	364962,06	2170413,51	Картометрическ ий метод	0,10	–
22	–	–	364953,11	2170417,37	Картометрическ ий метод	0,10	–
23	–	–	364873,99	2170402,40	Картометрическ ий метод	0,10	–
24	–	–	364841,52	2170400,08	Картометрическ ий метод	0,10	–
25	–	–	364788,23	2170364,77	Картометрическ ий метод	0,10	–

1	2	3	4	5	6	7	8
26	–	–	364742,24	2170342,70	Картометрический метод	0,10	–
27	–	–	364630,89	2170282,06	Картометрический метод	0,10	–
28	–	–	364507,34	2170204,81	Картометрический метод	0,10	–
29	–	–	364488,96	2170196,02	Картометрический метод	0,10	–
30	–	–	364459,34	2170181,87	Картометрический метод	0,10	–
31	–	–	364418,27	2170152,28	Картометрический метод	0,10	–
32	–	–	364355,46	2170098,26	Картометрический метод	0,10	–
33	–	–	364300,81	2170052,44	Картометрический метод	0,10	–
34	–	–	364272,79	2170025,90	Картометрический метод	0,10	–
35	–	–	364235,64	2169989,48	Картометрический метод	0,10	–
36	–	–	364203,29	2169962,41	Картометрический метод	0,10	–
37	–	–	364117,23	2169885,32	Картометрический метод	0,10	–
38	–	–	364114,16	2169886,81	Картометрический метод	0,10	–
39	–	–	364103,71	2169884,91	Картометрический метод	0,10	–
40	–	–	364060,17	2169863,30	Картометрический метод	0,10	–
41	–	–	364052,33	2169864,24	Картометрический метод	0,10	–
42	–	–	364048,89	2169868,25	Картометрический метод	0,10	–
43	–	–	364051,32	2169875,27	Картометрический метод	0,10	–
44	–	–	364093,03	2169917,09	Картометрический метод	0,10	–
45	–	–	364136,17	2169958,99	Картометрический метод	0,10	–
46	–	–	364216,19	2170027,05	Картометрический метод	0,10	–
47	364214,62	2170029,62	364214,62	2170029,62	Картометрический метод	0,10	–
48	364187,30	2170070,73	364187,30	2170070,73	Картометрический метод	0,10	–
49	364182,30	2170067,81	364182,30	2170067,81	Картометрический метод	0,10	–
50	364175,95	2170077,95	364175,95	2170077,95	Картометрический метод	0,10	–
51	364142,85	2170058,00	364142,85	2170058,00	Картометрический метод	0,10	–
52	364123,12	2170043,63	364123,12	2170043,63	Картометрический метод	0,10	–
53	364107,09	2170038,21	364107,09	2170038,21	Картометрический метод	0,10	–
54	364017,40	2170009,99	364017,40	2170009,99	Картометрический метод	0,10	–
55	364016,97	2170015,72	364016,97	2170015,72	Картометрический метод	0,10	–
56	364013,82	2170045,34	364013,82	2170045,34	Картометрический метод	0,10	–
57	364007,57	2170072,13	364007,57	2170072,13	Картометрический метод	0,10	–
58	363999,45	2170090,62	363999,45	2170090,62	Картометрический метод	0,10	–

1	2	3	4	5	6	7	8
59	363990,89	2170106,35	363990,89	2170106,35	Картометрический метод	0,10	—
60	363990,24	2170106,26	363990,24	2170106,26	Картометрический метод	0,10	—
61	363983,08	2170101,43	363983,08	2170101,43	Картометрический метод	0,10	—
62	363983,39	2170084,33	363983,39	2170084,33	Картометрический метод	0,10	—
63	363981,70	2170082,86	363981,70	2170082,86	Картометрический метод	0,10	—
64	363988,35	2170069,71	363988,35	2170069,71	Картометрический метод	0,10	—
65	363989,85	2170059,06	363989,85	2170059,06	Картометрический метод	0,10	—
66	363990,16	2170040,58	363990,16	2170040,58	Картометрический метод	0,10	—
67	363990,92	2170023,56	363990,92	2170023,56	Картометрический метод	0,10	—
68	364000,68	2169959,70	364000,68	2169959,70	Картометрический метод	0,10	—
69	364002,20	2169952,59	364002,20	2169952,59	Картометрический метод	0,10	—
70	364005,72	2169904,94	364005,72	2169904,94	Картометрический метод	0,10	—
71	363955,68	2169895,77	363955,68	2169895,77	Картометрический метод	0,10	—
72	363821,97	2169831,67	363821,97	2169831,67	Картометрический метод	0,10	—
73	363740,94	2169771,84	363740,94	2169771,84	Картометрический метод	0,10	—
74	363572,97	2169650,93	363572,97	2169650,93	Картометрический метод	0,10	—
75	363568,85	2169582,83	363568,85	2169582,83	Картометрический метод	0,10	—
76	363568,91	2169497,64	363568,91	2169497,64	Картометрический метод	0,10	—
77	363568,91	2169492,83	363568,91	2169492,83	Картометрический метод	0,10	—
78	363536,25	2169483,65	363536,25	2169483,65	Картометрический метод	0,10	—
79	363529,29	2169485,47	363529,29	2169485,47	Картометрический метод	0,10	—
80	363522,15	2169484,59	363522,15	2169484,59	Картометрический метод	0,10	—
81	363515,20	2169481,36	363515,20	2169481,36	Картометрический метод	0,10	—
82	363509,98	2169472,80	363509,98	2169472,80	Картометрический метод	0,10	—
83	363506,58	2169469,59	363506,58	2169469,59	Картометрический метод	0,10	—
84	363499,91	2169468,02	363499,91	2169468,02	Картометрический метод	0,10	—
85	363477,62	2169479,35	363477,62	2169479,35	Картометрический метод	0,10	—
86	363469,28	2169478,65	363469,28	2169478,65	Картометрический метод	0,10	—
87	363457,81	2169469,49	363457,81	2169469,49	Картометрический метод	0,10	—
88	363440,09	2169438,84	363440,09	2169438,84	Картометрический метод	0,10	—
89	363438,21	2169426,89	363438,21	2169426,89	Картометрический метод	0,10	—
90	363440,62	2169417,72	363440,62	2169417,72	Картометрический метод	0,10	—
91	363444,23	2169403,97	363444,23	2169403,97	Картометрический метод	0,10	—



1	2	3	4	5	6	7	8
92	363450,97	2169395,48	363450,97	2169395,48	Картометрический метод	0,10	—
93	363464,88	2169393,98	363464,88	2169393,98	Картометрический метод	0,10	—
94	363476,23	2169398,55	363476,23	2169398,55	Картометрический метод	0,10	—
95	363490,15	2169414,67	363490,15	2169414,67	Картометрический метод	0,10	—
96	363497,39	2169415,00	363497,39	2169415,00	Картометрический метод	0,10	—
97	363503,38	2169412,02	363503,38	2169412,02	Картометрический метод	0,10	—
98	363511,63	2169386,15	363511,63	2169386,15	Картометрический метод	0,10	—
99	363510,75	2169378,67	363510,75	2169378,67	Картометрический метод	0,10	—
100	363493,30	2169357,98	363493,30	2169357,98	Картометрический метод	0,10	—
101	363487,89	2169348,20	363487,89	2169348,20	Картометрический метод	0,10	—
102	363488,01	2169338,76	363488,01	2169338,76	Картометрический метод	0,10	—
103	363494,02	2169322,22	363494,02	2169322,22	Картометрический метод	0,10	—
104	363484,14	2169253,58	363484,14	2169253,58	Картометрический метод	0,10	—
105	363587,83	2169217,24	363587,83	2169217,24	Картометрический метод	0,10	—
106	363628,14	2169152,05	363628,14	2169152,05	Картометрический метод	0,10	—
107	363679,24	2169187,85	363679,24	2169187,85	Картометрический метод	0,10	—
108	363773,40	2169101,53	363773,40	2169101,53	Картометрический метод	0,10	—
109	363784,00	2169093,92	363784,00	2169093,92	Картометрический метод	0,10	—
110	363808,64	2169083,99	363808,64	2169083,99	Картометрический метод	0,10	—
111	364036,29	2169020,97	364036,29	2169020,97	Картометрический метод	0,10	—
112	364060,24	2168995,16	364060,24	2168995,16	Картометрический метод	0,10	—
113	364028,18	2168925,75	364028,18	2168925,75	Картометрический метод	0,10	—
114	363899,51	2168947,92	363899,51	2168947,92	Картометрический метод	0,10	—
115	363887,56	2168964,96	363887,56	2168964,96	Картометрический метод	0,10	—
116	363859,24	2168976,99	363859,24	2168976,99	Картометрический метод	0,10	—
117	363844,15	2168953,41	363844,15	2168953,41	Картометрический метод	0,10	—
118	363833,76	2168903,68	363833,76	2168903,68	Картометрический метод	0,10	—
119	363842,00	2168867,44	363842,00	2168867,44	Картометрический метод	0,10	—
120	363853,59	2168855,78	363853,59	2168855,78	Картометрический метод	0,10	—
121	363865,50	2168855,27	363865,50	2168855,27	Картометрический метод	0,10	—
122	363898,65	2168855,11	363898,65	2168855,11	Картометрический метод	0,10	—
123	363905,98	2168784,93	363905,98	2168784,93	Картометрический метод	0,10	—
124	363951,11	2168721,73	363951,11	2168721,73	Картометрический метод	0,10	—

1	2	3	4	5	6	7	8
125	364002,65	2168699,92	364002,65	2168699,92	Картометрический метод	0,10	—
126	364049,49	2168682,40	364049,49	2168682,40	Картометрический метод	0,10	—
127	364180,48	2168675,97	364180,48	2168675,97	Картометрический метод	0,10	—
128	364199,20	2168656,52	364199,20	2168656,52	Картометрический метод	0,10	—
129	364264,10	2168613,32	364264,10	2168613,32	Картометрический метод	0,10	—
130	364322,82	2168616,66	364322,82	2168616,66	Картометрический метод	0,10	—
131	364408,11	2168545,06	364408,11	2168545,06	Картометрический метод	0,10	—
132	364434,53	2168541,57	364434,53	2168541,57	Картометрический метод	0,10	—
133	364469,43	2168571,05	364469,43	2168571,05	Картометрический метод	0,10	—
134	364537,54	2168632,89	364537,54	2168632,89	Картометрический метод	0,10	—
135	364482,11	2168688,35	364482,11	2168688,35	Картометрический метод	0,10	—
136	364492,31	2168724,34	364492,31	2168724,34	Картометрический метод	0,10	—
137	364461,76	2168781,07	364461,76	2168781,07	Картометрический метод	0,10	—
138	364289,60	2168956,31	364289,60	2168956,31	Картометрический метод	0,10	—
139	364523,87	2169035,97	364523,87	2169035,97	Картометрический метод	0,10	—
140	364527,60	2169036,53	364527,60	2169036,53	Картометрический метод	0,10	—
141	364539,92	2169038,48	364539,92	2169038,48	Картометрический метод	0,10	—
142	364559,79	2169037,00	364559,79	2169037,00	Картометрический метод	0,10	—
143	364553,59	2169042,25	364553,59	2169042,25	Картометрический метод	0,10	—
144	364544,88	2169049,63	364544,88	2169049,63	Картометрический метод	0,10	—
145	364531,85	2169060,66	364531,85	2169060,66	Картометрический метод	0,10	—
146	364486,42	2169234,47	364486,42	2169234,47	Картометрический метод	0,10	—
147	364572,02	2169244,15	364572,02	2169244,15	Картометрический метод	0,10	—
148	364558,18	2169382,12	364558,18	2169382,12	Картометрический метод	0,10	—
149	364469,15	2169368,90	364469,15	2169368,90	Картометрический метод	0,10	—
150	364452,04	2169895,11	364452,04	2169895,11	Картометрический метод	0,10	—
151	364512,24	2169928,86	364512,24	2169928,86	Картометрический метод	0,10	—
152	364582,08	2169990,35	364582,08	2169990,35	Картометрический метод	0,10	—
153	364636,61	2170019,83	364636,61	2170019,83	Картометрический метод	0,10	—
154	364653,23	2170007,81	364653,23	2170007,81	Картометрический метод	0,10	—
155	364679,10	2169990,33	364679,10	2169990,33	Картометрический метод	0,10	—
156	364699,96	2170012,44	364699,96	2170012,44	Картометрический метод	0,10	—
157	364788,24	2170106,01	364788,24	2170106,01	Картометрический метод	0,10	—

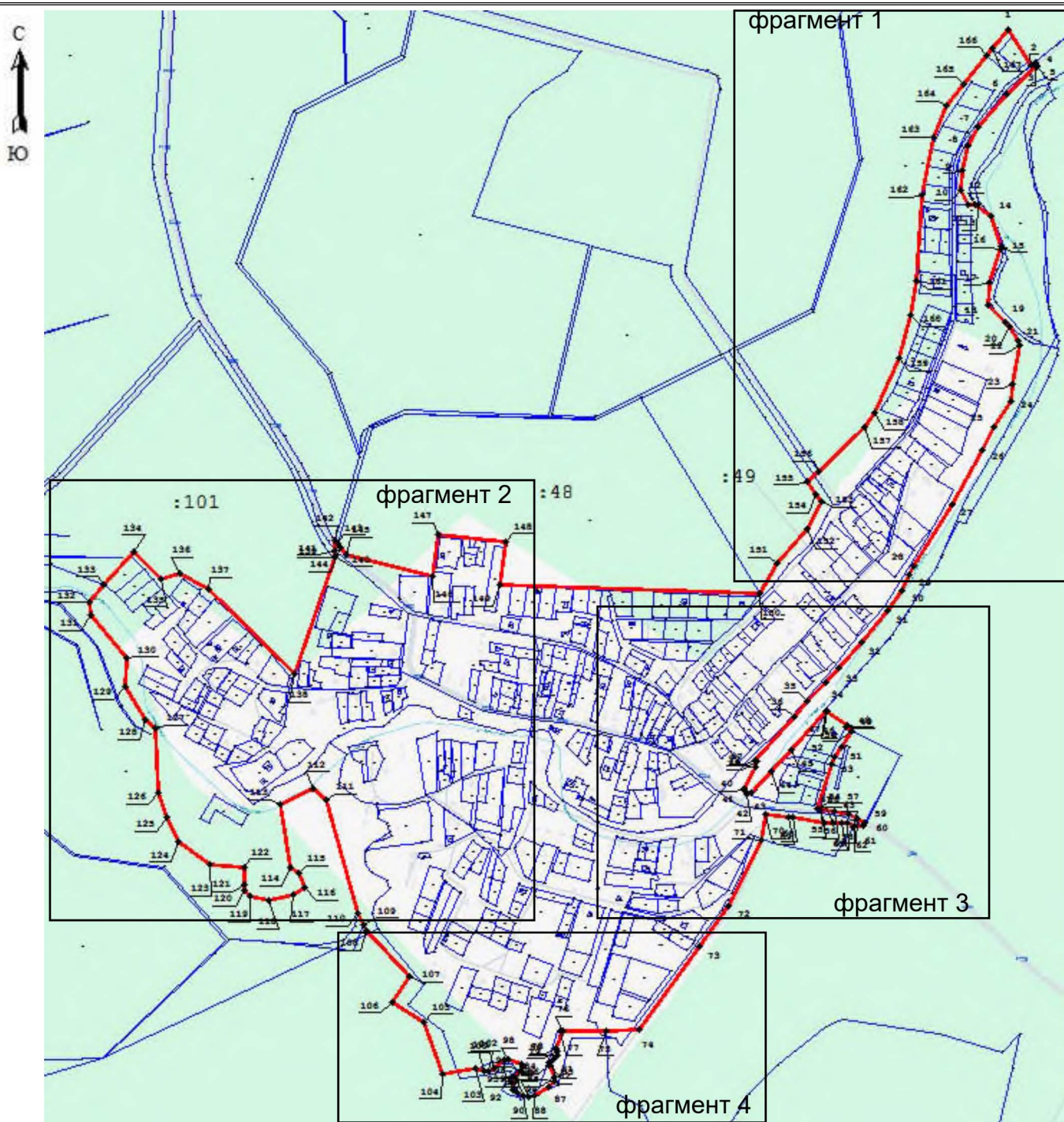
1	2	3	4	5	6	7	8
158	364818,21	2170126,55	364818,21	2170126,55	Картометрический метод	0,10	—
159	364928,78	2170175,48	364928,78	2170175,48	Картометрический метод	0,10	—
160	365014,57	2170199,31	365014,57	2170199,31	Картометрический метод	0,10	—
161	365084,06	2170210,51	365084,06	2170210,51	Картометрический метод	0,10	—
162	365258,58	2170220,33	365258,58	2170220,33	Картометрический метод	0,10	—
163	365372,60	2170243,88	365372,60	2170243,88	Картометрический метод	0,10	—
164	365435,62	2170270,66	365435,62	2170270,66	Картометрический метод	0,10	—
165	365480,24	2170304,12	365480,24	2170304,12	Картометрический метод	0,10	—
166	365538,00	2170350,38	365538,00	2170350,38	Картометрический метод	0,10	—
167	365553,28	2170363,31	365553,28	2170363,31	Картометрический метод	0,10	—
1	365590,01	2170394,35	365590,01	2170394,35	Картометрический метод	0,10	—
3. Сведения о характерных точках части (частей) границы объекта							
—	—	—	—	—	—	—	—

# ОПИСАНИЕ МЕСТОПОЛОЖЕНИЯ ГРАНИЦ

## деревня Сосницы

(наименование объекта)

### План границ



#### Условные обозначения

- |  |  |  |  |
|--|--|--|--|
| <span style="color: red;">—</span> изменяемая граница населенного пункта | <span style="color: blue;">—</span> границы объектов недвижимости, сведения о которых содержатся в Едином государственном реестре недвижимости | ● 1 характерная точка границы населенного пункта | :257 номер земельного участка, сведения о котором содержатся в Едином государственном реестре недвижимости |
|--|--|--|--|

Масштаб 1:12000

Подпись \_\_\_\_\_

Дата \_\_\_\_\_





# ОПИСАНИЕ МЕСТОПОЛОЖЕНИЯ ГРАНИЦ

деревня Сосново

(наименование объекта, местоположение границ которого описано (далее - объект))

## Раздел 1

Сведения об объекте		
№ п/п	Характеристики объекта	Описание характеристик
1	2	3
1	Местоположение объекта	Ленинградская область, Волосовский муниципальный район, Рабителицкое сельское поселение, деревня Сосново
2	Площадь объекта +/- величина погрешности определения площади (Р +/- Дельта Р)	202946 м <sup>2</sup> +/- 90 м <sup>2</sup>
3	Иные характеристики объекта	-



### Раздел 3

Сведения о местоположении измененных (уточненных) границ объекта							
1. Система координат <u>МСК-47, зона 2</u>							
2. Сведения о характерных точках границ объекта							
Обозначение характерных точек границ	Существующие координаты, м		Измененные (уточненные) координаты, м		Метод определения координат характерной точки	Средняя квадратическая погрешность положения характерной точки (Мт), м	Описание обозначения точки на местности (при наличии)
	X	Y	X	Y			
1	2	3	4	5	6	7	8
1	–	–	354980,86	2174524,78	Картометрическ ий метод	0,10	–
2	–	–	354984,57	2174523,73	Картометрическ ий метод	0,10	–
3	–	–	355038,90	2174508,12	Картометрическ ий метод	0,10	–
4	–	–	355088,24	2174494,08	Картометрическ ий метод	0,10	–
5	–	–	355089,37	2174490,47	Картометрическ ий метод	0,10	–
6	–	–	355089,91	2174488,75	Картометрическ ий метод	0,10	–
7	–	–	355084,54	2174469,22	Картометрическ ий метод	0,10	–
8	–	–	355090,39	2174459,37	Картометрическ ий метод	0,10	–
9	–	–	355120,75	2174436,21	Картометрическ ий метод	0,10	–
10	–	–	355130,48	2174428,79	Картометрическ ий метод	0,10	–
11	–	–	355141,28	2174427,83	Картометрическ ий метод	0,10	–
12	–	–	355145,65	2174430,22	Картометрическ ий метод	0,10	–
13	355187,29	2174420,18	355187,29	2174420,18	Картометрическ ий метод	0,10	–
14	355209,54	2174443,53	355209,54	2174443,53	Картометрическ ий метод	0,10	–
15	355275,87	2174452,23	355275,87	2174452,23	Картометрическ ий метод	0,10	–
16	355271,99	2174495,70	355271,99	2174495,70	Картометрическ ий метод	0,10	–
17	355271,86	2174497,11	355271,86	2174497,11	Картометрическ ий метод	0,10	–
18	355274,61	2174501,05	355274,61	2174501,05	Картометрическ ий метод	0,10	–
19	355302,00	2174529,77	355302,00	2174529,77	Картометрическ ий метод	0,10	–
20	355333,76	2174547,37	355333,76	2174547,37	Картометрическ ий метод	0,10	–
21	355418,83	2174577,25	355418,83	2174577,25	Картометрическ ий метод	0,10	–
22	355460,23	2174595,35	355460,23	2174595,35	Картометрическ ий метод	0,10	–
23	355510,48	2174633,10	355510,48	2174633,10	Картометрическ ий метод	0,10	–
24	355550,00	2174671,73	355550,00	2174671,73	Картометрическ ий метод	0,10	–
25	355572,45	2174700,08	355572,45	2174700,08	Картометрическ ий метод	0,10	–

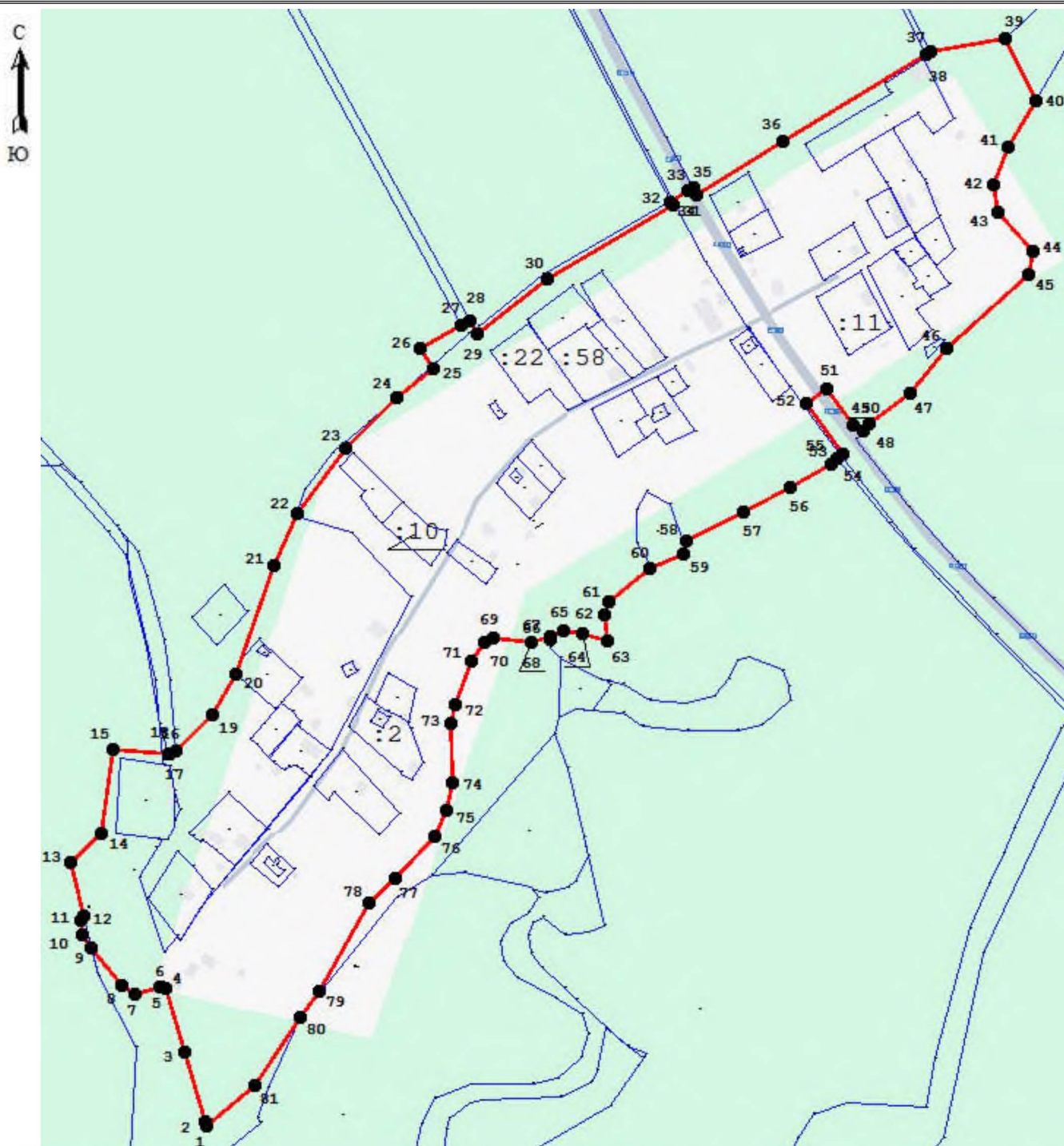
1	2	3	4	5	6	7	8
26	355589,08	2174690,77	355589,08	2174690,77	Картометрический метод	0,10	—
27	355607,01	2174722,44	355607,01	2174722,44	Картометрический метод	0,10	—
28	355610,64	2174728,69	355610,64	2174728,69	Картометрический метод	0,10	—
29	355600,20	2174734,37	355600,20	2174734,37	Картометрический метод	0,10	—
30	355643,03	2174788,28	355643,03	2174788,28	Картометрический метод	0,10	—
31	355700,72	2174885,61	355700,72	2174885,61	Картометрический метод	0,10	—
32	355703,24	2174884,24	355703,24	2174884,24	Картометрический метод	0,10	—
33	355711,52	2174896,89	355711,52	2174896,89	Картометрический метод	0,10	—
34	355713,99	2174901,69	355713,99	2174901,69	Картометрический метод	0,10	—
35	355709,09	2174904,34	355709,09	2174904,34	Картометрический метод	0,10	—
36	355750,60	2174970,62	355750,60	2174970,62	Картометрический метод	0,10	—
37	355818,49	2175081,49	355818,49	2175081,49	Картометрический метод	0,10	—
38	355820,33	2175085,75	355820,33	2175085,75	Картометрический метод	0,10	—
39	355830,70	2175142,75	355830,70	2175142,75	Картометрический метод	0,10	—
40	355782,59	2175166,43	355782,59	2175166,43	Картометрический метод	0,10	—
41	355745,61	2175145,11	355745,61	2175145,11	Картометрический метод	0,10	—
42	355716,33	2175133,55	355716,33	2175133,55	Картометрический метод	0,10	—
43	355695,07	2175137,48	355695,07	2175137,48	Картометрический метод	0,10	—
44	355664,43	2175164,83	355664,43	2175164,83	Картометрический метод	0,10	—
45	355646,26	2175160,69	355646,26	2175160,69	Картометрический метод	0,10	—
46	355588,56	2175097,43	355588,56	2175097,43	Картометрический метод	0,10	—
47	355553,52	2175068,93	355553,52	2175068,93	Картометрический метод	0,10	—
48	355529,44	2175038,18	355529,44	2175038,18	Картометрический метод	0,10	—
49	355523,71	2175032,73	355523,71	2175032,73	Картометрический метод	0,10	—
50	355529,24	2175025,32	355529,24	2175025,32	Картометрический метод	0,10	—
51	355556,86	2175005,35	355556,86	2175005,35	Картометрический метод	0,10	—
52	355545,76	2174989,36	355545,76	2174989,36	Картометрический метод	0,10	—
53	355506,64	2175017,27	355506,64	2175017,27	Картометрический метод	0,10	—
54	355503,09	2175013,00	355503,09	2175013,00	Картометрический метод	0,10	—
55	355497,98	2175008,04	355497,98	2175008,04	Картометрический метод	0,10	—
56	355479,98	2174976,63	355479,98	2174976,63	Картометрический метод	0,10	—
57	355460,38	2174939,83	355460,38	2174939,83	Картометрический метод	0,10	—
58	355438,31	2174896,19	355438,31	2174896,19	Картометрический метод	0,10	—

1	2	3	4	5	6	7	8
59	355427,52	2174894,45	355427,52	2174894,45	Картометрический метод	0,10	—
60	355416,36	2174868,14	355416,36	2174868,14	Картометрический метод	0,10	—
61	355390,27	2174836,62	355390,27	2174836,62	Картометрический метод	0,10	—
62	355380,21	2174833,38	355380,21	2174833,38	Картометрический метод	0,10	—
63	355359,95	2174835,37	355359,95	2174835,37	Картометрический метод	0,10	—
64	355365,96	2174816,34	355365,96	2174816,34	Картометрический метод	0,10	—
65	355367,97	2174800,84	355367,97	2174800,84	Картометрический метод	0,10	—
66	355363,04	2174790,73	355363,04	2174790,73	Картометрический метод	0,10	—
67	355361,20	2174790,81	355361,20	2174790,81	Картометрический метод	0,10	—
68	—	—	355359,59	2174776,91	Картометрический метод	0,10	—
69	—	—	355362,31	2174746,82	Картометрический метод	0,10	—
70	—	—	355358,80	2174739,78	Картометрический метод	0,10	—
71	—	—	355344,61	2174729,54	Картометрический метод	0,10	—
72	—	—	355310,34	2174717,74	Картометрический метод	0,10	—
73	—	—	355296,22	2174713,94	Картометрический метод	0,10	—
74	—	—	355249,72	2174715,59	Картометрический метод	0,10	—
75	—	—	355227,92	2174711,11	Картометрический метод	0,10	—
76	—	—	355207,42	2174701,33	Картометрический метод	0,10	—
77	—	—	355174,48	2174670,61	Картометрический метод	0,10	—
78	—	—	355155,61	2174651,33	Картометрический метод	0,10	—
79	—	—	355086,93	2174612,37	Картометрический метод	0,10	—
80	—	—	355066,04	2174597,39	Картометрический метод	0,10	—
81	—	—	355012,89	2174562,90	Картометрический метод	0,10	—
1	—	—	354980,86	2174524,78	Картометрический метод	0,10	—
3. Сведения о характерных точках части (частей) границы объекта							
—	—	—	—	—	—	—	—

# ОПИСАНИЕ МЕСТОПОЛОЖЕНИЯ ГРАНИЦ

деревня Сосново  
(наименование объекта)

## План границ



### Условные обозначения

- изменяемая граница населенного пункта
- границы объектов недвижимости, сведения о которых содержатся в Едином государственном реестре недвижимости
- характеристическая точка границы населенного пункта
- :257 номер земельного участка, сведения о котором содержатся в Едином государственном реестре недвижимости

Масштаб 1:5000

Подпись \_\_\_\_\_

Дата \_\_\_\_\_

# ОПИСАНИЕ МЕСТОПОЛОЖЕНИЯ ГРАНИЦ

деревня Чёрное

(наименование объекта, местоположение границ которого описано (далее - объект))

## Раздел 1

Сведения об объекте		
№ п/п	Характеристики объекта	Описание характеристик
1	2	3
1	Местоположение объекта	Ленинградская область, Волосовский муниципальный район, Рабителицкое сельское поселение, деревня Чёрное
2	Площадь объекта +/- величина погрешности определения площади (Р +/- Дельта Р)	1150747 м <sup>2</sup> +/- 216 м <sup>2</sup>
3	Иные характеристики объекта	-

### Раздел 3

Сведения о местоположении измененных (уточненных) границ объекта							
1. Система координат <u>МСК-47, зона 2</u>							
2. Сведения о характерных точках границ объекта							
Обозначение характерных точек границ	Существующие координаты, м		Измененные (уточненные) координаты, м		Метод определения координат характерной точки	Средняя квадратическая погрешность положения характерной точки (Mt), м	Описание обозначения точки на местности (при наличии)
	X	Y	X	Y			
1	2	3	4	5	6	7	8
Часть № 1							
1	369830,43	2173917,43	369830,43	2173917,43	Картометрический метод	0,10	–
2	369742,13	2173999,62	369742,13	2173999,62	Картометрический метод	0,10	–
3	369691,25	2174048,22	369691,25	2174048,22	Картометрический метод	0,10	–
4	–	–	369682,83	2174041,94	Картометрический метод	0,10	–
5	–	–	369679,59	2174035,89	Картометрический метод	0,10	–
6	–	–	369679,27	2174028,84	Картометрический метод	0,10	–
7	–	–	369682,73	2174023,42	Картометрический метод	0,10	–
8	–	–	369700,59	2173995,39	Картометрический метод	0,10	–
9	–	–	369702,43	2173985,19	Картометрический метод	0,10	–
10	–	–	369701,19	2173976,68	Картометрический метод	0,10	–
11	–	–	369693,43	2173967,03	Картометрический метод	0,10	–
12	–	–	369690,49	2173961,88	Картометрический метод	0,10	–
13	–	–	369688,51	2173949,96	Картометрический метод	0,10	–
14	–	–	369683,72	2173944,26	Картометрический метод	0,10	–
15	–	–	369672,79	2173940,78	Картометрический метод	0,10	–
16	–	–	369662,85	2173933,30	Картометрический метод	0,10	–
17	–	–	369657,79	2173915,32	Картометрический метод	0,10	–
18	–	–	369658,16	2173866,57	Картометрический метод	0,10	–
19	–	–	369653,06	2173847,34	Картометрический метод	0,10	–
20	–	–	369631,41	2173814,70	Картометрический метод	0,10	–
21	–	–	369621,66	2173789,50	Картометрический метод	0,10	–
22	–	–	369611,91	2173742,54	Картометрический метод	0,10	–
23	–	–	369606,38	2173715,85	Картометрический метод	0,10	–
24	–	–	369610,22	2173704,88	Картометрический метод	0,10	–
25	–	–	369609,93	2173700,37	Картометрический метод	0,10	–



1	2	3	4	5	6	7	8
26	–	–	369596,72	2173676,19	Картометрический метод	0,10	–
27	–	–	369596,98	2173670,46	Картометрический метод	0,10	–
28	–	–	369607,68	2173655,36	Картометрический метод	0,10	–
29	–	–	369609,74	2173646,19	Картометрический метод	0,10	–
30	–	–	369607,41	2173638,56	Картометрический метод	0,10	–
31	–	–	369600,79	2173634,04	Картометрический метод	0,10	–
32	–	–	369592,97	2173634,55	Картометрический метод	0,10	–
33	–	–	369579,96	2173645,84	Картометрический метод	0,10	–
34	–	–	369573,07	2173645,30	Картометрический метод	0,10	–
35	–	–	369522,59	2173608,35	Картометрический метод	0,10	–
36	–	–	369518,39	2173597,62	Картометрический метод	0,10	–
37	–	–	369519,82	2173584,62	Картометрический метод	0,10	–
38	–	–	369537,99	2173560,05	Картометрический метод	0,10	–
39	–	–	369542,25	2173554,27	Картометрический метод	0,10	–
40	–	–	369540,97	2173546,20	Картометрический метод	0,10	–
41	–	–	369536,11	2173538,90	Картометрический метод	0,10	–
42	–	–	369513,97	2173505,60	Картометрический метод	0,10	–
43	–	–	369511,49	2173503,58	Картометрический метод	0,10	–
44	–	–	369506,89	2173499,81	Картометрический метод	0,10	–
45	–	–	369493,96	2173495,60	Картометрический метод	0,10	–
46	–	–	369487,23	2173491,69	Картометрический метод	0,10	–
47	–	–	369475,40	2173463,97	Картометрический метод	0,10	–
48	–	–	369467,62	2173445,70	Картометрический метод	0,10	–
49	–	–	369467,85	2173437,96	Картометрический метод	0,10	–
50	–	–	369473,14	2173430,38	Картометрический метод	0,10	–
51	–	–	369473,64	2173426,91	Картометрический метод	0,10	–
52	–	–	369474,30	2173422,59	Картометрический метод	0,10	–
53	–	–	369471,89	2173415,66	Картометрический метод	0,10	–
54	–	–	369463,16	2173409,76	Картометрический метод	0,10	–
55	–	–	369450,48	2173406,21	Картометрический метод	0,10	–
56	–	–	369443,34	2173397,31	Картометрический метод	0,10	–
57	–	–	369442,31	2173394,12	Картометрический метод	0,10	–
58	–	–	369432,08	2173362,51	Картометрический метод	0,10	–

1	2	3	4	5	6	7	8
59	–	–	369426,98	2173358,04	Картометрический метод	0,10	–
60	–	–	369420,98	2173352,82	Картометрический метод	0,10	–
61	–	–	369366,71	2173347,03	Картометрический метод	0,10	–
62	–	–	369321,45	2173342,19	Картометрический метод	0,10	–
63	–	–	369300,56	2173344,42	Картометрический метод	0,10	–
64	–	–	369264,13	2173361,60	Картометрический метод	0,10	–
65	–	–	369249,58	2173378,90	Картометрический метод	0,10	–
66	–	–	369236,83	2173383,53	Картометрический метод	0,10	–
67	–	–	369237,70	2173388,76	Картометрический метод	0,10	–
68	–	–	369240,03	2173404,21	Картометрический метод	0,10	–
69	–	–	369248,82	2173412,18	Картометрический метод	0,10	–
70	–	–	369312,05	2173418,35	Картометрический метод	0,10	–
71	–	–	369345,84	2173412,96	Картометрический метод	0,10	–
72	–	–	369405,87	2173390,94	Картометрический метод	0,10	–
73	–	–	369421,56	2173394,45	Картометрический метод	0,10	–
74	–	–	369434,73	2173401,34	Картометрический метод	0,10	–
75	–	–	369465,93	2173473,26	Картометрический метод	0,10	–
76	–	–	369474,36	2173487,88	Картометрический метод	0,10	–
77	–	–	369498,76	2173512,24	Картометрический метод	0,10	–
78	–	–	369518,08	2173550,31	Картометрический метод	0,10	–
79	–	–	369517,01	2173550,05	Картометрический метод	0,10	–
80	–	–	369466,97	2173525,03	Картометрический метод	0,10	–
81	–	–	369461,43	2173522,26	Картометрический метод	0,10	–
82	–	–	369430,82	2173481,90	Картометрический метод	0,10	–
83	–	–	369427,32	2173476,81	Картометрический метод	0,10	–
84	–	–	369398,08	2173434,99	Картометрический метод	0,10	–
85	–	–	369335,81	2173422,13	Картометрический метод	0,10	–
86	–	–	369332,73	2173422,64	Картометрический метод	0,10	–
87	–	–	369328,41	2173423,34	Картометрический метод	0,10	–
88	–	–	369251,05	2173436,12	Картометрический метод	0,10	–
89	369222,63	2173472,50	369222,63	2173472,50	Картометрический метод	0,10	–
90	369147,69	2173456,68	369147,69	2173456,68	Картометрический метод	0,10	–
91	369130,63	2173448,78	369130,63	2173448,78	Картометрический метод	0,10	–

1	2	3	4	5	6	7	8
92	368986,02	2173486,52	368986,02	2173486,52	Картометрический метод	0,10	—
93	368928,99	2173510,47	368928,99	2173510,47	Картометрический метод	0,10	—
94	368849,19	2173438,69	368849,19	2173438,69	Картометрический метод	0,10	—
95	368806,57	2173416,76	368806,57	2173416,76	Картометрический метод	0,10	—
96	368576,13	2173233,17	368576,13	2173233,17	Картометрический метод	0,10	—
97	368570,80	2173228,93	368570,80	2173228,93	Картометрический метод	0,10	—
98	368540,64	2173204,89	368540,64	2173204,89	Картометрический метод	0,10	—
99	368490,07	2173156,49	368490,07	2173156,49	Картометрический метод	0,10	—
100	368557,98	2173067,47	368557,98	2173067,47	Картометрический метод	0,10	—
101	368538,27	2173014,45	368538,27	2173014,45	Картометрический метод	0,10	—
102	368551,54	2172976,59	368551,54	2172976,59	Картометрический метод	0,10	—
103	368476,16	2172896,77	368476,16	2172896,77	Картометрический метод	0,10	—
104	368433,57	2172839,45	368433,57	2172839,45	Картометрический метод	0,10	—
105	368429,21	2172833,59	368429,21	2172833,59	Картометрический метод	0,10	—
106	368412,30	2172810,84	368412,30	2172810,84	Картометрический метод	0,10	—
107	368372,82	2172685,19	368372,82	2172685,19	Картометрический метод	0,10	—
108	368305,10	2172567,61	368305,10	2172567,61	Картометрический метод	0,10	—
109	368258,79	2172516,68	368258,79	2172516,68	Картометрический метод	0,10	—
110	368234,03	2172475,04	368234,03	2172475,04	Картометрический метод	0,10	—
111	368110,10	2172152,79	368110,10	2172152,79	Картометрический метод	0,10	—
112	368073,48	2172106,34	368073,48	2172106,34	Картометрический метод	0,10	—
113	368071,33	2172089,02	368071,33	2172089,02	Картометрический метод	0,10	—
114	368056,78	2172086,25	368056,78	2172086,25	Картометрический метод	0,10	—
115	367996,54	2172060,07	367996,54	2172060,07	Картометрический метод	0,10	—
116	367983,87	2172054,56	367983,87	2172054,56	Картометрический метод	0,10	—
117	367990,26	2172041,79	367990,26	2172041,79	Картометрический метод	0,10	—
118	367959,98	2172031,79	367959,98	2172031,79	Картометрический метод	0,10	—
119	367966,40	2172008,56	367966,40	2172008,56	Картометрический метод	0,10	—
120	367966,40	2172000,92	367966,40	2172000,92	Картометрический метод	0,10	—
121	367966,40	2171986,41	367966,40	2171986,41	Картометрический метод	0,10	—
122	367921,25	2171968,52	367921,25	2171968,52	Картометрический метод	0,10	—
123	367921,80	2171966,23	367921,80	2171966,23	Картометрический метод	0,10	—
124	367927,80	2171940,96	367927,80	2171940,96	Картометрический метод	0,10	—

1	2	3	4	5	6	7	8
125	367931,86	2171940,74	367931,86	2171940,74	Картометрический метод	0,10	—
126	367939,81	2171941,05	367939,81	2171941,05	Картометрический метод	0,10	—
127	368107,43	2171942,34	368107,43	2171942,34	Картометрический метод	0,10	—
128	368285,36	2172028,19	368285,36	2172028,19	Картометрический метод	0,10	—
129	368421,16	2172016,79	368421,16	2172016,79	Картометрический метод	0,10	—
130	368431,65	2172015,90	368431,65	2172015,90	Картометрический метод	0,10	—
131	368650,42	2172194,57	368650,42	2172194,57	Картометрический метод	0,10	—
132	368701,02	2172235,90	368701,02	2172235,90	Картометрический метод	0,10	—
133	368778,48	2172227,31	368778,48	2172227,31	Картометрический метод	0,10	—
134	368900,94	2172200,04	368900,94	2172200,04	Картометрический метод	0,10	—
135	368898,69	2172213,97	368898,69	2172213,97	Картометрический метод	0,10	—
136	368892,53	2172252,19	368892,53	2172252,19	Картометрический метод	0,10	—
137	368885,65	2172280,92	368885,65	2172280,92	Картометрический метод	0,10	—
138	368853,12	2172315,58	368853,12	2172315,58	Картометрический метод	0,10	—
139	368821,02	2172342,27	368821,02	2172342,27	Картометрический метод	0,10	—
140	368814,24	2172353,16	368814,24	2172353,16	Картометрический метод	0,10	—
141	368811,69	2172372,69	368811,69	2172372,69	Картометрический метод	0,10	—
142	368803,98	2172400,39	368803,98	2172400,39	Картометрический метод	0,10	—
143	368789,99	2172422,58	368789,99	2172422,58	Картометрический метод	0,10	—
144	368779,13	2172427,00	368779,13	2172427,00	Картометрический метод	0,10	—
145	368768,88	2172441,07	368768,88	2172441,07	Картометрический метод	0,10	—
146	368834,91	2172473,35	368834,91	2172473,35	Картометрический метод	0,10	—
147	368831,96	2172519,70	368831,96	2172519,70	Картометрический метод	0,10	—
148	368812,03	2172682,22	368812,03	2172682,22	Картометрический метод	0,10	—
149	368812,16	2172705,15	368812,16	2172705,15	Картометрический метод	0,10	—
150	368813,50	2172727,31	368813,50	2172727,31	Картометрический метод	0,10	—
151	368815,70	2172746,98	368815,70	2172746,98	Картометрический метод	0,10	—
152	368817,89	2172770,96	368817,89	2172770,96	Картометрический метод	0,10	—
153	368824,91	2172789,61	368824,91	2172789,61	Картометрический метод	0,10	—
154	368841,13	2172803,70	368841,13	2172803,70	Картометрический метод	0,10	—
155	369036,33	2172930,69	369036,33	2172930,69	Картометрический метод	0,10	—
156	369343,39	2173142,31	369343,39	2173142,31	Картометрический метод	0,10	—
157	369375,86	2173095,20	369375,86	2173095,20	Картометрический метод	0,10	—

1	2	3	4	5	6	7	8
158	369407,27	2173091,05	369407,27	2173091,05	Картометрический метод	0,10	—
159	369508,58	2173123,35	369508,58	2173123,35	Картометрический метод	0,10	—
160	369552,78	2173119,31	369552,78	2173119,31	Картометрический метод	0,10	—
161	369565,45	2173128,62	369565,45	2173128,62	Картометрический метод	0,10	—
162	369576,82	2173154,88	369576,82	2173154,88	Картометрический метод	0,10	—
163	369578,88	2173167,07	369578,88	2173167,07	Картометрический метод	0,10	—
164	369555,09	2173170,01	369555,09	2173170,01	Картометрический метод	0,10	—
165	369555,17	2173171,14	369555,17	2173171,14	Картометрический метод	0,10	—
166	369542,46	2173173,64	369542,46	2173173,64	Картометрический метод	0,10	—
167	369512,28	2173176,91	369512,28	2173176,91	Картометрический метод	0,10	—
168	369512,26	2173174,83	369512,26	2173174,83	Картометрический метод	0,10	—
169	369507,22	2173175,39	369507,22	2173175,39	Картометрический метод	0,10	—
170	369508,73	2173182,00	369508,73	2173182,00	Картометрический метод	0,10	—
171	369514,00	2173193,77	369514,00	2173193,77	Картометрический метод	0,10	—
172	369556,77	2173188,46	369556,77	2173188,46	Картометрический метод	0,10	—
173	369586,25	2173184,75	369586,25	2173184,75	Картометрический метод	0,10	—
174	369618,64	2173181,25	369618,64	2173181,25	Картометрический метод	0,10	—
175	369632,82	2173179,57	369632,82	2173179,57	Картометрический метод	0,10	—
176	369670,42	2173175,22	369670,42	2173175,22	Картометрический метод	0,10	—
177	369699,46	2173170,64	369699,46	2173170,64	Картометрический метод	0,10	—
178	369712,29	2173183,61	369712,29	2173183,61	Картометрический метод	0,10	—
179	369737,21	2173228,39	369737,21	2173228,39	Картометрический метод	0,10	—
180	369745,36	2173248,76	369745,36	2173248,76	Картометрический метод	0,10	—
181	369747,95	2173268,82	369747,95	2173268,82	Картометрический метод	0,10	—
182	369739,83	2173321,47	369739,83	2173321,47	Картометрический метод	0,10	—
183	369768,04	2173391,91	369768,04	2173391,91	Картометрический метод	0,10	—
184	369797,83	2173549,14	369797,83	2173549,14	Картометрический метод	0,10	—
185	369808,44	2173605,15	369808,44	2173605,15	Картометрический метод	0,10	—
186	369835,97	2173638,12	369835,97	2173638,12	Картометрический метод	0,10	—
187	369821,96	2173654,98	369821,96	2173654,98	Картометрический метод	0,10	—
188	369772,08	2173710,09	369772,08	2173710,09	Картометрический метод	0,10	—
189	369758,21	2173726,46	369758,21	2173726,46	Картометрический метод	0,10	—
190	369762,22	2173751,62	369762,22	2173751,62	Картометрический метод	0,10	—

1	2	3	4	5	6	7	8
191	369769,18	2173795,25	369769,18	2173795,25	Картометрический метод	0,10	—
192	369772,12	2173800,23	369772,12	2173800,23	Картометрический метод	0,10	—
193	369767,71	2173805,06	369767,71	2173805,06	Картометрический метод	0,10	—
194	369763,54	2173809,27	369763,54	2173809,27	Картометрический метод	0,10	—
195	369766,39	2173813,19	369766,39	2173813,19	Картометрический метод	0,10	—
196	369782,89	2173836,86	369782,89	2173836,86	Картометрический метод	0,10	—
197	369800,80	2173858,83	369800,80	2173858,83	Картометрический метод	0,10	—
198	369832,98	2173897,22	369832,98	2173897,22	Картометрический метод	0,10	—
199	369840,95	2173904,94	369840,95	2173904,94	Картометрический метод	0,10	—
1	369830,43	2173917,43	369830,43	2173917,43	Картометрический метод	0,10	—
Часть № 2							
200	367255,65	2171940,58	367255,65	2171940,58	Картометрический метод	0,10	—
201	367275,06	2171913,11	367275,06	2171913,11	Картометрический метод	0,10	—
202	367380,38	2171926,31	367380,38	2171926,31	Картометрический метод	0,10	—
203	367470,92	2171937,80	367470,92	2171937,80	Картометрический метод	0,10	—
204	367687,51	2171965,72	367687,51	2171965,72	Картометрический метод	0,10	—
205	367695,25	2171977,21	367695,25	2171977,21	Картометрический метод	0,10	—
206	367698,27	2171981,73	367698,27	2171981,73	Картометрический метод	0,10	—
207	367702,53	2171994,51	367702,53	2171994,51	Картометрический метод	0,10	—
208	367701,71	2172021,79	367701,71	2172021,79	Картометрический метод	0,10	—
209	367699,12	2172037,10	367699,12	2172037,10	Картометрический метод	0,10	—
210	367699,21	2172042,15	367699,21	2172042,15	Картометрический метод	0,10	—
211	367679,09	2172070,96	367679,09	2172070,96	Картометрический метод	0,10	—
212	367651,46	2172093,43	367651,46	2172093,43	Картометрический метод	0,10	—
213	367649,62	2172106,28	367649,62	2172106,28	Картометрический метод	0,10	—
214	367637,70	2172104,61	367637,70	2172104,61	Картометрический метод	0,10	—
215	367611,09	2172126,25	367611,09	2172126,25	Картометрический метод	0,10	—
216	367608,52	2172134,09	367608,52	2172134,09	Картометрический метод	0,10	—
217	367586,43	2172150,89	367586,43	2172150,89	Картометрический метод	0,10	—
218	367486,16	2172149,07	367486,16	2172149,07	Картометрический метод	0,10	—
219	367430,66	2172147,43	367430,66	2172147,43	Картометрический метод	0,10	—
220	367449,99	2172137,92	367449,99	2172137,92	Картометрический метод	0,10	—
221	367466,22	2172135,35	367466,22	2172135,35	Картометрический метод	0,10	—
222	367487,51	2172137,81	367487,51	2172137,81	Картометрический метод	0,10	—

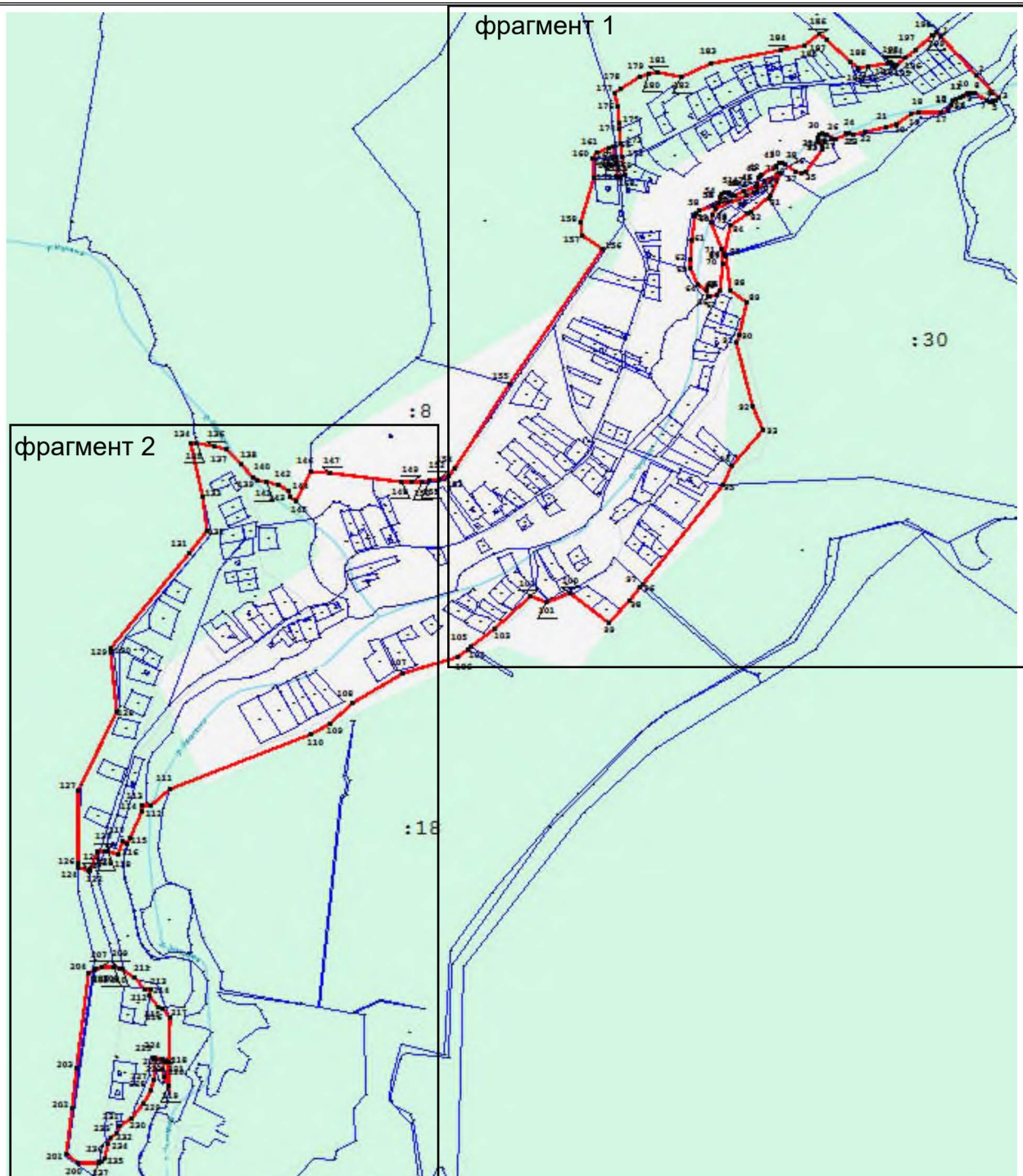


1	2	3	4	5	6	7	8
223	367490,85	2172135,90	367490,85	2172135,90	Картометрический метод	0,10	—
224	367495,63	2172118,82	367495,63	2172118,82	Картометрический метод	0,10	—
225	367492,85	2172116,64	367492,85	2172116,64	Картометрический метод	0,10	—
226	367491,58	2172115,65	367491,58	2172115,65	Картометрический метод	0,10	—
227	367443,39	2172113,40	367443,39	2172113,40	Картометрический метод	0,10	—
228	367420,11	2172107,58	367420,11	2172107,58	Картометрический метод	0,10	—
229	367389,93	2172091,90	367389,93	2172091,90	Картометрический метод	0,10	—
230	367356,74	2172063,21	367356,74	2172063,21	Картометрический метод	0,10	—
231	367339,68	2172036,72	367339,68	2172036,72	Картометрический метод	0,10	—
232	367323,52	2172029,24	367323,52	2172029,24	Картометрический метод	0,10	—
233	367312,86	2172016,18	367312,86	2172016,18	Картометрический метод	0,10	—
234	367297,74	2172007,60	367297,74	2172007,60	Картометрический метод	0,10	—
235	367265,08	2172003,74	367265,08	2172003,74	Картометрический метод	0,10	—
236	367257,18	2171997,14	367257,18	2171997,14	Картометрический метод	0,10	—
237	367254,18	2171989,09	367254,18	2171989,09	Картометрический метод	0,10	—
200	367255,65	2171940,58	367255,65	2171940,58	Картометрический метод	0,10	—
3. Сведения о характерных точках части (частей) границы объекта							
—	—	—	—	—	—	—	—

# ОПИСАНИЕ МЕСТОПОЛОЖЕНИЯ ГРАНИЦ

деревня Чёрное  
(наименование объекта)

## План границ



### Условные обозначения

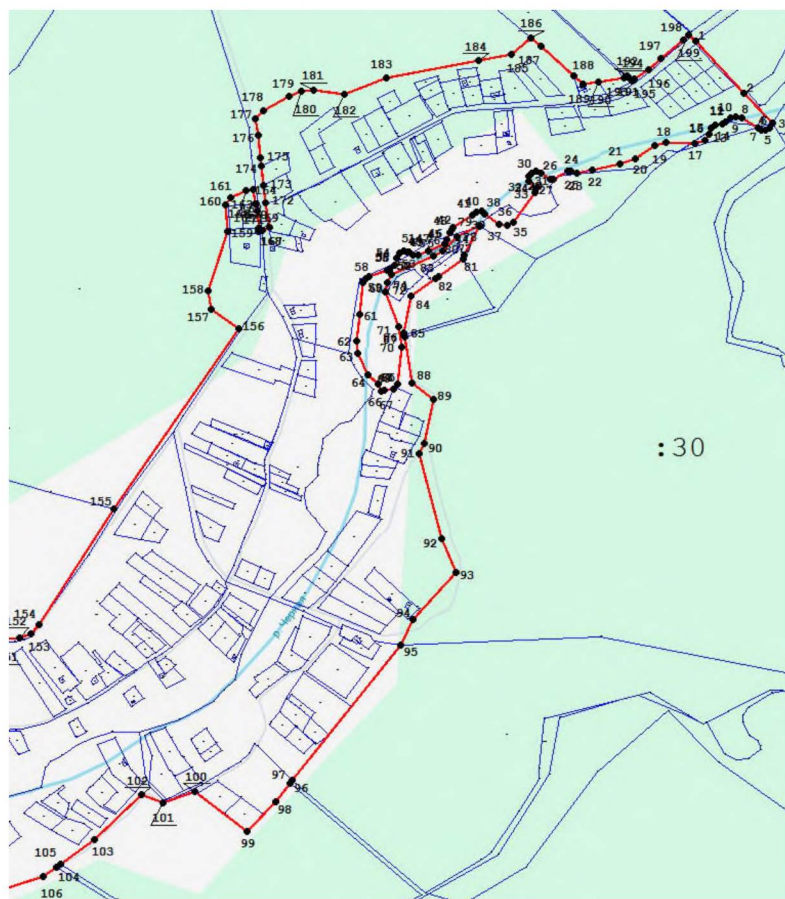
- изменяемая граница населенного пункта
- границы объектов недвижимости, сведения о которых содержатся в Едином государственном реестре недвижимости
- 1 характеристическая точка границы населенного пункта
- :257 номер земельного участка, сведения о котором содержатся в Едином государственном реестре недвижимости

Масштаб 1:12000

Подпись \_\_\_\_\_

Дата \_\_\_\_\_

фрагмент 1



фрагмент 2

