



**МИНИСТЕРСТВО ПО ГОСУДАРСТВЕННОЙ ОХРАНЕ
ОБЪЕКТОВ КУЛЬТУРНОГО НАСЛЕДИЯ КУРСКОЙ ОБЛАСТИ**

П Р И К А З

от 03.02.2025

г. Курск

№ 05.3-08/24

**Об утверждении границ и режима использования территории
выявленного объекта культурного наследия «Дом священника»,
нач. XX в., расположенного по адресу: Курская область,
Глушковский район, с. Алексеевка**

В соответствии с Федеральным законом от 25 июня 2002 г. № 73-ФЗ «Об объектах культурного наследия (памятниках истории и культуры) народов Российской Федерации», Законом Курской области от 29 декабря 2005 г. № 120-ЗКО «Об объектах культурного наследия Курской области», пунктом 3.11 Положения о Министерстве по государственной охране объектов культурного наследия Курской области, утвержденного постановлением Губернатора Курской области от 15.09.2020 № 274-пг, ПРИКАЗЫВАЮ:

1. Утвердить:

границы территории выявленного объекта культурного наследия «Дом священника», нач. XX в., расположенного по адресу: Курская область, Глушковский район, с. Алексеевка, согласно приложению № 1 к настоящему приказу;

режим использования территории выявленного объекта культурного наследия «Дом священника», нач. XX в., расположенного по адресу: Курская область, Глушковский район, с. Алексеевка, согласно приложению № 2 к настоящему приказу.

2. Контроль за исполнением настоящего приказа возложить на начальника управления разрешительной документации и учета объектов культурного наследия Министерства по государственной охране объектов культурного наследия Курской области А.И. Куткову.

И.о. министра

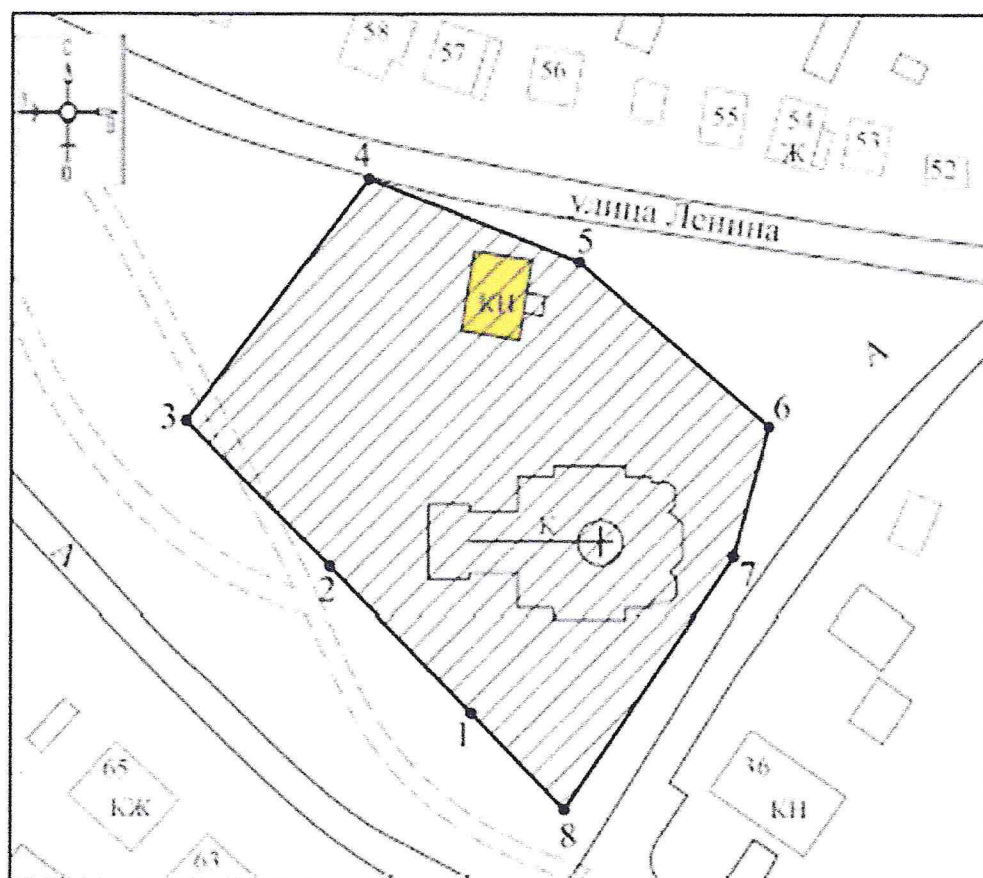
А.Ю. Потанин

Приложение № 1
к приказу Министерства
по государственной охране
объектов культурного наследия
Курской области
от 03.02.2025 № 05.3-08/24

**Границы территории выявленного объекта культурного наследия
«Дом священника», нач. XX в., расположенного по адресу:
Курская область, Глушковский район, с. Алексеевка**



Прохождение границы		Описание прохождения границы
от точки	до точки	
1	2	На северо-запад - 32,37 м;
2	3	На северо-запад - 32,77 м;
3	4	На северо-восток - 48,34 м;
4	5	На юго-восток - 36,11 м;
5	6	На юго-восток - 40,10 м;
6	7	На юго-запад - 21,67 м;
7	8	На юго-запад - 48,24 м;
8	1	На северо-запад в исходную точку - 21,43 м.

**Карта (схема) границ территории выявленного объекта культурного наследия «Дом священника», нач. XX в., расположенного по адресу:
Курская область, Глушковский район, с. Алексеевка**



Масштаб 1:1000

Условные обозначения:

-  - выявленный объект культурного наследия «Дом священника», нач. XX в., расположенного по адресу: Курская область, Глушковский район, с. Алексеевка
-  - границы территории выявленного объекта культурного наследия
- 1 обозначение характерной (поворотной) точки

Приложение к границам территории
выявленного объекта культурного
наследия «Дом священника», нач.
XX в., расположенного по адресу:
Курская область, Глушковский
район, с. Алексеевка

**Координаты характерных (поворотных) точек к карте (схеме)
границ территории выявленного объекта культурного наследия
«Дом священника», нач. XX в., расположенного по адресу:
Курская область, Глушковский район, с. Алексеевка**

Сведения о местоположении границ объекта			
Координаты характерных (поворотных) точек в системе координат МСК-46			
Метод определения координат – метод спутниковых геодезических измерений (определений) Средняя квадратическая погрешность положения характерной точки (Mt), м = 0,10			
Сведения о характерных точках границ объекта			
Обозначение характерных точек границ	Координаты, м		Описание обозначения точки на местности (при наличии)
	X	Y	
1	383047,86	1170683,40	—
2	383070,97	1170660,74	—
3	383094,28	1170637,71	—
4	383133,85	1170666,85	—
5	383119,61	1170700,45	—
6	383093,42	1170730,82	—
7	383072,49	1170725,22	—
8	383032,46	1170698,30	—
1	383047,86	1170683,40	—

Приложение № 2
к приказу Министерства
по государственной охране
объектов культурного наследия
Курской области
от 03.02.2025 № 05.3-03/24

Режим
использования территории выявленного объекта культурного
наследия «Дом священника», нач. XX в., расположенного по адресу:
Курская область, Глушковский район, с. Алексеевка

На территории выявленного объекта культурного наследия «Дом священника», нач. XX в., расположенного по адресу: Курская область, Глушковский район, с. Алексеевка

разрешается:

проведение работ по сохранению выявленного объекта культурного наследия;

проведение работ по озеленению и благоустройству территории, производимых, в том числе с применением методов реставрации, направленных на формирование наиболее близкого к историческому восприятию выявленного объекта культурного наследия;

прокладка, реконструкция, ремонт дорог и элементов их обустройства, а также подземных инженерных коммуникаций и сооружений, не нарушающих целостность выявленного объекта культурного наследия и не создающих угрозы его повреждения, разрушения или уничтожения, угрозы пожара;

ведение хозяйственной деятельности, не противоречащей требованиям обеспечения сохранности выявленного объекта культурного наследия и позволяющей обеспечить функционирование выявленного объекта культурного наследия в современных условиях;

доступность выявленного объекта культурного наследия в целях его экспонирования, сохранения его традиционного визуального восприятия;

реализация мер пожарной и экологической безопасности;

запрещается:

строительство объектов капитального строительства;

хозяйственная деятельность, ведущая к разрушению, искажению внешнего облика выявленного объекта культурного наследия, нарушающая его целостность и создающая угрозу его повреждения, разрушения или уничтожения;

искажение характеристик историко-культурного ландшафта, композиционно связанного с выявленным объектом культурного наследия;

создание разрушающих вибрационных нагрузок динамическим воздействием на грунты в зоне их взаимодействия с выявленным объектом культурного наследия;

прокладка наземных и воздушных инженерных коммуникаций, кроме временных, необходимых для проведения работ по сохранению выявленного объекта культурного наследия;

размещение любых рекламных конструкций на выявленном объекте культурного наследия и его территории;

размещение временных построек, не связанных с проведением работ по сохранению выявленного объекта культурного наследия.