



Государственная регистрация:
« 11 » _____ июля _____ 2025 года
№ 250510048

ПРАВИТЕЛЬСТВО КУРГАНСКОЙ ОБЛАСТИ
ДЕПАРТАМЕНТ ИМУЩЕСТВЕННЫХ И
ЗЕМЕЛЬНЫХ ОТНОШЕНИЙ КУРГАНСКОЙ ОБЛАСТИ

ПОСТАНОВЛЕНИЕ

от 11 июля 2025 года № 48-н
г. Курган

Об установлении публичного сервитута

В соответствии с главой V⁷ Земельного кодекса Российской Федерации, постановлением Правительства Российской Федерации от 20 ноября 2000 года № 878 «Об утверждении Правил охраны газораспределительных сетей», постановлением Губернатора Курганской области от 22 апреля 2021 года № 38 «Об утверждении региональной программы газификации Курганской области на 2021 - 2030 годы», постановлением Администрации (Правительства) Курганской области от 10 июля 2007 года № 315 «О реорганизации Департамента государственного имущества и промышленной политики Курганской области» и на основании ходатайства Акционерного общества «Газпром газораспределение Курган» (ОГРН 1064501181106, ИНН 4501126386), Департамент имущественных и земельных отношений Курганской области ПОСТАНОВЛЯЕТ:

1. Установить публичный сервитут сроком на 49 лет в отношении земель и земельных участков по перечню согласно приложению 1 к настоящему постановлению в целях размещения объектов системы газоснабжения регионального значения, если указанные объекты необходимы для подключения (технологического присоединения) к сетям инженерно-технического обеспечения - Сеть газораспределения д. Шастово Варгашинского района Курганской области (далее - публичный сервитут).

2. Утвердить границы публичного сервитута согласно приложению 2.

3. График проведения работ при осуществлении деятельности, для обеспечения которой устанавливается публичный сервитут, в отношении земель или земельных участков, находящихся в государственной или муниципальной собственности и не предоставленных гражданам или юридическим лицам, принять согласно графику работы Акционерного общества «Газпром газораспределение Курган».

4. Акционерному обществу «Газпром газораспределение Курган»:

1) обеспечить приведение земельных участков, указанных в пункте 1 настоящего постановления, в состояние, пригодное для их использования в соответствии с видом разрешенного использования, в сроки, предусмотренные пунктом 8 статьи 39⁵⁰ Земельного кодекса Российской Федерации;

2) внести плату за публичный сервитут в отношении земельных участков и (или) земель, находящихся в государственной или муниципальной собственности и не обремененных правами третьих лиц, в срок не позднее шести месяцев со дня принятия настоящего постановления единовременным платежом в размере 0,01 процента кадастровой стоимости указанных земельных участков за каждый год использования земельных участков.

5. Обеспечить в течение 5 рабочих дней со дня принятия настоящего постановления исполнение пункта 7 статьи 39⁴³ Земельного кодекса Российской Федерации и опубликовать настоящее постановление в установленном порядке.

6. Контроль за исполнением настоящего постановления возложить на заместителя директора Департамента имущественных и земельных отношений Курганской области - начальника управления имущественных и земельных отношений.

Заместитель директора Департамента
имущественных и земельных отношений
Курганской области



Е.Г. Иванова

Приложение 1 к постановлению
Департамента имущественных и
земельных отношений Курганской области
от 18 июля 2025 года № 48-п
«Об установлении публичного сервитута»

**Перечень земель и земельных участков, в отношении которых
устанавливается публичный сервитут**

№ п/п	Кадастровый номер	Адрес земельного участка
1.	45:03:010404:340	Местоположение установлено относительно ориентира, расположенного в границах участка. Почтовый адрес ориентира: Курганская область, р-н Варгашинский, с. Шастово, ул. Молодежная
2.	45:03:010404:346	Местоположение установлено относительно ориентира, расположенного в границах участка. Почтовый адрес ориентира: Курганская область, Варгашинский район, с. Шастово
3.	45:03:010404:347	Местоположение установлено относительно ориентира, расположенного в границах участка. Почтовый адрес ориентира: Курганская область, Варгашинский район, с. Шастово
4.	45:03:010404:338	Местоположение установлено относительно ориентира, расположенного в границах участка. Почтовый адрес ориентира: Курганская область, р-н Варгашинский, с. Шастово, ул. Речная
5.	45:03:010404:341	Местоположение установлено относительно ориентира, расположенного в границах участка. Почтовый адрес ориентира: Курганская область, р-н Варгашинский, с. Шастово, ул. Центральная
6.	45:03:010404:617	Курганская область, Варгашинский район, с. Шастово, участок находится в 75 м по направлению на северо-восток от жилого дома ул. Речная, № 10
7.	45:03:010404:339	Местоположение установлено относительно ориентира, расположенного в границах участка. Почтовый адрес ориентира: Курганская область, р-н Варгашинский, с. Шастово, ул. Лесничество
8.	45:03:010404	Курганская область, Варгашинский район
9.	45:03:010405	Курганская область, Варгашинский район

Приложение 2 к постановлению
Департамента имущественных и
земельных отношений Курганской области
от 11 июля 2025 года № 48-н
«Об установлении публичного сервитута»

Границы публичного сервитута

Описание границ публичного сервитута	
Местоположение объекта	Курганская область, Варгашинский район, с. Шастово
Система координат	МСК-45, зона 3
Метод определения координат характерной точки	метод спутниковых геодезических измерений (определений)
Кадастровый квартал	45:03:010404 45:03:010405
Земельные участки	45:03:010404:340
	45:03:010404:346
	45:03:010404:347
	45:03:010404:338
	45:03:010404:341
	45:03:010404:617
	45:03:010404:339
Общая площадь публичного сервитута	27 678 кв. м
в т.ч. в границах кварталов (гос.собственность) 45:03:010404	22 369 кв. м
в т.ч. в границах кварталов (гос.собственность) 45:03:010405	886 кв. м
в т.ч. в границах земельного участка 45:03:010404:340	157 кв. м
в т.ч. в границах земельного участка 45:03:010404:346	3 476 кв. м
в т.ч. в границах земельного участка 45:03:010404:347	163 кв. м
в т.ч. в границах земельного участка 45:03:010404:338	271 кв. м
в т.ч. в границах земельного участка 45:03:010404:341	99 кв. м
в т.ч. в границах земельного участка 45:03:010404:617	72 кв. м
в т.ч. в границах земельного участка 45:03:010404:339	185 кв. м

Каталог координат поворотных точек			
Система координат МСК-45, зона 3			
Обозначение характерных точек границ	Координаты, м		Средняя квадратическая погрешность положения характерной точки (Mt), м
	X	Y	
1	2	3	4
1	492400.28	3236654.80	0.10
2	492398.45	3236663.67	0.10
3	492397.23	3236669.89	0.10
4	492342.88	3236679.04	0.10
5	492316.57	3236686.78	0.10
6	492195.97	3236713.74	0.10
7	492116.20	3236728.33	0.10
8	492128.80	3236791.40	0.10
9	492108.86	3236804.60	0.10
10	492103.49	3236819.34	0.10
11	492130.50	3236906.31	0.10
12	492161.31	3237020.12	0.10
13	492231.04	3237230.38	0.10
14	492276.67	3237219.02	0.10
15	492275.72	3237213.96	0.10
16	492234.30	3237224.35	0.10
17	492166.18	3237018.92	0.10
18	492135.33	3236905.01	0.10
19	492108.45	3236819.26	0.10
20	492111.80	3236808.63	0.10
21	492134.15	3236793.16	0.10
22	492122.10	3236732.33	0.10
23	492196.98	3236718.63	0.10
24	492317.72	3236691.64	0.10
25	492344.32	3236683.83	0.10
26	492401.18	3236674.68	0.10
27	492404.23	3236659.16	0.10
28	492445.07	3236654.02	0.10
29	492484.81	3236648.94	0.10
30	492491.06	3236685.27	0.10
31	492495.74	3236690.03	0.10
32	492526.78	3236716.81	0.10
33	492532.37	3236721.77	0.10
34	492539.94	3236729.66	0.10
35	492541.90	3236732.43	0.10
36	492543.64	3236735.61	0.10
37	492545.02	3236739.35	0.10
38	492546.46	3236744.52	0.10
39	492548.31	3236751.63	0.10
40	492550.22	3236758.92	0.10
41	492550.87	3236760.17	0.10
42	492515.04	3236778.69	0.10
43	492515.32	3236779.60	0.10
44	492514.03	3236780.06	0.10
45	492509.63	3236781.61	0.10
46	492511.17	3236786.30	0.10
47	492515.03	3236785.00	0.10
48	492519.39	3236799.83	0.10
49	492515.93	3236800.87	0.10

Каталог координат поворотных точек			
Система координат МСК-45, зона 3			
Обозначение характерных точек границ	Координаты, м		Средняя квадратическая погрешность положения характерной точки (Mt), м
	X	Y	
1	2	3	4
50	492517.45	3236805.63	0.10
51	492522.33	3236804.19	0.10
52	492522.66	3236805.14	0.10
53	492525.95	3236804.17	0.10
54	492519.28	3236782.12	0.10
55	492552.89	3236764.13	0.10
56	492576.30	3236807.55	0.10
57	492590.28	3236835.86	0.10
58	492575.23	3236843.09	0.10
59	492576.16	3236844.87	0.10
60	492577.54	3236847.54	0.10
61	492592.44	3236840.37	0.10
62	492601.64	3236859.57	0.10
63	492627.10	3236847.73	0.10
64	492648.50	3236837.81	0.10
65	492651.38	3236844.16	0.10
66	492654.27	3236842.68	0.10
67	492656.05	3236841.76	0.10
68	492653.34	3236835.59	0.10
69	492689.28	3236819.77	0.10
70	492719.88	3236806.07	0.10
71	492721.20	3236809.07	0.10
72	492725.67	3236806.83	0.10
73	492724.44	3236804.03	0.10
74	492744.10	3236795.22	0.10
75	492744.95	3236797.15	0.10
76	492749.42	3236794.92	0.10
77	492748.66	3236793.18	0.10
78	492774.99	3236781.39	0.10
79	492777.40	3236786.43	0.10
80	492779.20	3236785.57	0.10
81	492781.87	3236784.17	0.10
82	492778.29	3236776.73	0.10
83	492777.40	3236774.81	0.10
84	492752.08	3236786.71	0.10
85	492690.44	3236813.83	0.10
86	492684.77	3236794.99	0.10
87	492681.89	3236795.82	0.10
88	492679.97	3236796.38	0.10
89	492685.86	3236815.85	0.10
90	492649.50	3236831.82	0.10
91	492604.03	3236852.98	0.10
92	492594.72	3236833.76	0.10
93	492581.52	3236806.91	0.10
94	492586.39	3236804.29	0.10
95	492583.78	3236800.03	0.10
96	492579.18	3236802.49	0.10
97	492555.00	3236757.48	0.10
98	492553.13	3236750.32	0.10

Каталог координат поворотных точек			
Система координат МСК-45, зона 3			
Обозначение характерных точек границ	Координаты, м		Средняя квадратическая погрешность положения характерной точки (Mt), м
	X	Y	
1	2	3	4
99	492547.72	3236733.27	0.10
100	492535.75	3236718.00	0.10
101	492499.07	3236686.30	0.10
102	492495.72	3236683.05	0.10
103	492489.92	3236648.22	0.10
104	492540.37	3236639.36	0.10
105	492557.68	3236636.02	0.10
106	492584.90	3236634.04	0.10
107	492585.35	3236639.23	0.10
108	492588.26	3236639.02	0.10
109	492590.23	3236638.81	0.10
110	492589.87	3236633.68	0.10
111	492606.75	3236632.42	0.10
112	492656.62	3236628.79	0.10
113	492693.63	3236624.67	0.10
114	492694.31	3236629.61	0.10
115	492697.29	3236629.29	0.10
116	492699.27	3236629.02	0.10
117	492698.42	3236623.13	0.10
118	492700.40	3236622.91	0.10
119	492699.96	3236618.94	0.10
120	492656.24	3236623.80	0.10
121	492606.66	3236627.43	0.10
122	492587.51	3236628.84	0.10
123	492575.50	3236629.71	0.10
124	492573.39	3236607.77	0.10
125	492602.55	3236607.25	0.10
126	492635.02	3236605.73	0.10
127	492660.65	3236605.26	0.10
128	492691.57	3236603.93	0.10
129	492715.82	3236602.87	0.10
130	492762.06	3236602.10	0.10
131	492773.16	3236601.32	0.10
132	492787.49	3236599.51	0.10
133	492801.55	3236597.74	0.10
134	492807.60	3236598.11	0.10
135	492814.79	3236598.80	0.10
136	492840.20	3236600.62	0.10
137	492857.00	3236601.77	0.10
138	492869.37	3236601.88	0.10
139	492878.55	3236601.96	0.10
140	492878.18	3236613.63	0.10
141	492877.08	3236647.65	0.10
142	492875.42	3236699.12	0.10
143	492890.82	3236700.85	0.10
144	492892.29	3236725.33	0.10
145	492896.72	3236747.42	0.10
146	492900.10	3236763.23	0.10
147	492913.23	3236794.58	0.10

Каталог координат поворотных точек			
Система координат МСК-45, зона 3			
Обозначение характерных точек границ	Координаты, м		Средняя квадратическая погрешность положения характерной точки (Mt), м
	X	Y	
1	2	3	4
148	492914.09	3236796.52	0.10
149	492926.27	3236825.61	0.10
150	492931.09	3236835.91	0.10
151	492942.77	3236860.81	0.10
152	492960.93	3236887.83	0.10
153	492962.31	3236889.48	0.10
154	492969.32	3236900.42	0.10
155	492980.98	3236917.91	0.10
156	492987.37	3236925.73	0.10
157	492997.19	3236936.99	0.10
158	493000.92	3236940.77	0.10
159	493015.94	3236955.28	0.10
160	493037.34	3236975.56	0.10
161	493055.63	3236993.18	0.10
162	493079.20	3237015.86	0.10
163	493103.47	3237043.06	0.10
164	493096.09	3237049.47	0.10
165	493099.39	3237053.22	0.10
166	493106.89	3237046.71	0.10
167	493116.76	3237058.21	0.10
168	493128.55	3237073.94	0.10
169	493121.72	3237079.08	0.10
170	493124.78	3237083.04	0.10
171	493131.58	3237077.91	0.10
172	493145.51	3237096.54	0.10
173	493140.23	3237100.50	0.10
174	493143.33	3237104.42	0.10
175	493148.53	3237100.52	0.10
176	493175.69	3237136.74	0.10
177	493180.48	3237143.13	0.10
178	493173.84	3237147.95	0.10
179	493176.79	3237151.99	0.10
180	493183.53	3237147.09	0.10
181	493197.09	3237164.95	0.10
182	493203.31	3237172.90	0.10
183	493215.68	3237185.36	0.10
184	493244.36	3237214.41	0.10
185	493240.59	3237218.12	0.10
186	493241.94	3237219.59	0.10
187	493243.96	3237221.81	0.10
188	493247.86	3237217.98	0.10
189	493254.65	3237224.89	0.10
190	493266.64	3237236.85	0.10
191	493261.53	3237241.98	0.10
192	493262.86	3237243.46	0.10
193	493264.87	3237245.70	0.10
194	493270.18	3237240.37	0.10
195	493274.47	3237244.65	0.10
196	493294.19	3237264.32	0.10

Каталог координат поворотных точек			
Система координат МСК-45, зона 3			
Обозначение характерных точек границ	Координаты, м		Средняя квадратическая погрешность положения характерной точки (Mt), м
	X	Y	
1	2	3	4
197	493314.53	3237291.08	0.10
198	493317.76	3237295.32	0.10
199	493309.12	3237301.89	0.10
200	493312.12	3237305.89	0.10
201	493320.82	3237299.27	0.10
202	493335.17	3237318.18	0.10
203	493329.41	3237322.20	0.10
204	493330.49	3237323.88	0.10
205	493332.11	3237326.41	0.10
206	493338.13	3237322.36	0.10
207	493346.29	3237334.49	0.10
208	493354.96	3237347.37	0.10
209	493345.97	3237353.43	0.10
210	493347.20	3237355.00	0.10
211	493349.55	3237358.23	0.10
212	493358.37	3237352.30	0.10
213	493368.73	3237368.21	0.10
214	493385.30	3237393.35	0.10
215	493404.07	3237421.91	0.10
216	493426.91	3237456.68	0.10
217	493479.37	3237524.20	0.10
218	493510.67	3237564.48	0.10
219	493520.75	3237577.44	0.10
220	493527.00	3237585.49	0.10
221	493512.55	3237596.76	0.10
222	493515.01	3237601.07	0.10
223	493530.07	3237589.43	0.10
224	493531.63	3237591.44	0.10
225	493572.76	3237681.79	0.10
226	493614.11	3237772.49	0.10
227	493640.01	3237844.16	0.10
228	493643.87	3237840.21	0.10
229	493618.68	3237770.44	0.10
230	493577.27	3237679.63	0.10
231	493535.62	3237588.42	0.10
232	493532.18	3237583.99	0.10
233	493526.55	3237576.75	0.10
234	493529.28	3237574.63	0.10
235	493528.09	3237573.02	0.10
236	493532.13	3237570.00	0.10
237	493530.37	3237567.67	0.10
238	493523.48	3237572.81	0.10
239	493516.41	3237563.70	0.10
240	493520.29	3237560.55	0.10
241	493517.33	3237556.40	0.10
242	493513.34	3237559.76	0.10
243	493483.30	3237521.10	0.10
244	493456.92	3237486.93	0.10
245	493431.07	3237453.91	0.10

Каталог координат поворотных точек			
Система координат МСК-45, зона 3			
Обозначение характерных точек границ	Координаты, м		Средняя квадратическая погрешность положения характерной точки (Mt), м
	X	Y	
1	2	3	4
246	493429.92	3237452.27	0.10
247	493408.22	3237419.13	0.10
248	493394.30	3237398.40	0.10
249	493389.53	3237391.82	0.10
250	493392.39	3237389.78	0.10
251	493391.91	3237388.91	0.10
252	493390.28	3237386.50	0.10
253	493387.78	3237388.02	0.10
254	493385.38	3237384.36	0.10
255	493372.80	3237365.30	0.10
256	493360.22	3237346.24	0.10
257	493340.60	3237317.08	0.10
258	493322.95	3237293.88	0.10
259	493320.32	3237290.43	0.10
260	493320.85	3237290.01	0.10
261	493317.72	3237285.99	0.10
262	493317.24	3237286.39	0.10
263	493297.73	3237260.78	0.10
264	493271.58	3237234.72	0.10
265	493249.33	3237212.34	0.10
266	493244.79	3237207.72	0.10
267	493231.32	3237194.00	0.10
268	493219.15	3237181.76	0.10
269	493207.15	3237169.71	0.10
270	493194.90	3237154.02	0.10
271	493185.72	3237141.79	0.10
272	493181.62	3237136.33	0.10
273	493184.42	3237134.47	0.10
274	493181.74	3237130.27	0.10
275	493178.62	3237132.33	0.10
276	493150.71	3237095.13	0.10
277	493148.30	3237091.92	0.10
278	493151.82	3237089.27	0.10
279	493148.82	3237085.28	0.10
280	493145.30	3237087.92	0.10
281	493133.75	3237072.53	0.10
282	493132.46	3237071.00	0.10
283	493119.64	3237053.74	0.10
284	493108.71	3237041.16	0.10
285	493092.90	3237023.51	0.10
286	493082.54	3237012.14	0.10
287	493061.26	3236991.66	0.10
288	493062.67	3236990.19	0.10
289	493059.24	3236986.55	0.10
290	493057.66	3236988.19	0.10
291	493042.92	3236974.00	0.10
292	493044.67	3236971.86	0.10
293	493042.75	3236969.85	0.10
294	493042.04	3236969.11	0.10

Каталог координат поворотных точек			
Система координат МСК-45, зона 3			
Обозначение характерных точек границ	Координаты, м		Средняя квадратическая погрешность положения характерной точки (Mt), м
	X	Y	
1	2	3	4
295	493039.93	3236971.16	0.10
296	493029.63	3236961.36	0.10
297	493019.37	3236951.64	0.10
298	493004.33	3236937.13	0.10
299	492997.39	3236930.07	0.10
300	492991.18	3236922.49	0.10
301	492985.08	3236915.07	0.10
302	492972.43	3236896.25	0.10
303	492965.41	3236885.67	0.10
304	492948.83	3236860.92	0.10
305	492952.64	3236858.91	0.10
306	492954.02	3236856.57	0.10
307	492952.72	3236854.07	0.10
308	492952.12	3236854.13	0.10
309	492951.90	3236853.72	0.10
310	492950.14	3236854.61	0.10
311	492946.26	3236856.64	0.10
312	492936.86	3236836.45	0.10
313	492941.51	3236834.26	0.10
314	492940.56	3236832.50	0.10
315	492940.05	3236831.64	0.10
316	492939.05	3236829.91	0.10
317	492934.74	3236831.92	0.10
318	492930.82	3236823.56	0.10
319	492917.82	3236792.61	0.10
320	492904.94	3236762.01	0.10
321	492897.28	3236724.94	0.10
322	492896.79	3236717.03	0.10
323	492898.98	3236716.89	0.10
324	492898.92	3236714.90	0.10
325	492898.87	3236713.90	0.10
326	492896.76	3236713.77	0.10
327	492896.81	3236713.06	0.10
328	492896.54	3236713.04	0.10
329	492895.45	3236696.36	0.10
330	492880.56	3236694.59	0.10
331	492883.52	3236602.05	0.10
332	492919.23	3236603.12	0.10
333	492918.30	3236617.96	0.10
334	492918.44	3236635.88	0.10
335	492953.75	3236636.02	0.10
336	492995.93	3236638.13	0.10
337	493021.75	3236625.08	0.10
338	493025.99	3236583.14	0.10
339	493238.43	3236603.11	0.10
340	493301.03	3236601.97	0.10
341	493306.30	3236602.11	0.10
342	493306.36	3236597.11	0.10
343	493303.37	3236596.95	0.10

Каталог координат поворотных точек			
Система координат МСК-45, зона 3			
Обозначение характерных точек границ	Координаты, м		Средняя квадратическая погрешность положения характерной точки (Mt), м
	X	Y	
1	2	3	4
344	493301.68	3236589.07	0.10
345	493296.74	3236589.67	0.10
346	493297.99	3236597.08	0.10
347	493277.18	3236597.47	0.10
348	493238.57	3236598.11	0.10
349	493021.51	3236577.75	0.10
350	493016.86	3236621.91	0.10
351	492995.47	3236632.63	0.10
352	492953.86	3236631.03	0.10
353	492923.41	3236630.78	0.10
354	492923.30	3236618.21	0.10
355	492923.72	3236612.13	0.10
356	492925.45	3236612.12	0.10
357	492925.82	3236607.13	0.10
358	492923.97	3236607.13	0.10
359	492924.36	3236600.51	0.10
360	492928.75	3236570.84	0.10
361	492928.96	3236551.95	0.10
362	492930.09	3236552.05	0.10
363	492930.47	3236547.97	0.10
364	492929.05	3236547.86	0.10
365	492929.16	3236544.86	0.10
366	492924.10	3236544.65	0.10
367	492923.94	3236549.59	0.10
368	492923.80	3236570.22	0.10
369	492919.77	3236598.15	0.10
370	492881.72	3236596.99	0.10
371	492857.23	3236596.78	0.10
372	492840.48	3236595.63	0.10
373	492818.33	3236593.97	0.10
374	492818.43	3236592.00	0.10
375	492815.47	3236592.03	0.10
376	492813.47	3236591.92	0.10
377	492813.34	3236593.69	0.10
378	492800.92	3236592.78	0.10
379	492786.76	3236594.56	0.10
380	492772.71	3236596.34	0.10
381	492762.10	3236597.11	0.10
382	492741.32	3236597.34	0.10
383	492716.78	3236597.88	0.10
384	492716.64	3236594.53	0.10
385	492713.64	3236594.71	0.10
386	492711.64	3236594.83	0.10
387	492711.78	3236598.08	0.10
388	492660.59	3236600.26	0.10
389	492638.05	3236600.62	0.10
390	492637.98	3236597.28	0.10
391	492634.99	3236597.13	0.10
392	492632.99	3236597.19	0.10

Каталог координат поворотных точек			
Система координат МСК-45, зона 3			
Обозначение характерных точек границ	Координаты, м		Средняя квадратическая погрешность положения характерной точки (Mt), м
	X	Y	
1	2	3	4
393	492633.06	3236600.83	0.10
394	492602.67	3236602.26	0.10
395	492572.81	3236602.82	0.10
396	492567.31	3236569.62	0.10
397	492560.33	3236523.83	0.10
398	492555.29	3236505.63	0.10
399	492560.98	3236504.35	0.10
400	492560.38	3236499.39	0.10
401	492554.21	3236500.74	0.10
402	492553.81	3236494.34	0.10
403	492547.45	3236428.96	0.10
404	492541.27	3236402.04	0.10
405	492531.51	3236297.77	0.10
406	492527.68	3236265.97	0.10
407	492532.98	3236265.44	0.10
408	492532.70	3236263.46	0.10
409	492532.45	3236260.47	0.10
410	492527.04	3236261.01	0.10
411	492525.77	3236246.73	0.10
412	492527.40	3236246.57	0.10
413	492527.10	3236243.58	0.10
414	492526.84	3236241.60	0.10
415	492525.28	3236241.75	0.10
416	492524.84	3236237.34	0.10
417	492512.56	3236155.16	0.10
418	492514.44	3236154.83	0.10
419	492514.03	3236151.86	0.10
420	492513.73	3236149.88	0.10
421	492511.70	3236150.23	0.10
422	492509.56	3236137.08	0.10
423	492512.59	3236136.69	0.10
424	492512.20	3236133.72	0.10
425	492511.94	3236131.74	0.10
426	492508.93	3236132.12	0.10
427	492507.74	3236122.91	0.10
428	492510.71	3236122.53	0.10
429	492510.32	3236119.56	0.10
430	492510.05	3236117.58	0.10
431	492507.11	3236117.95	0.10
432	492505.12	3236102.51	0.10
433	492507.41	3236102.22	0.10
434	492507.00	3236099.24	0.10
435	492506.75	3236097.26	0.10
436	492504.42	3236097.56	0.10
437	492503.12	3236088.58	0.10
438	492505.60	3236088.64	0.10
439	492505.21	3236085.64	0.10
440	492504.97	3236083.64	0.10
441	492503.07	3236083.59	0.10

Каталог координат поворотных точек			
Система координат МСК-45, зона 3			
Обозначение характерных точек границ	Координаты, м		Средняя квадратическая погрешность положения характерной точки (Mt), м
	X	Y	
1	2	3	4
442	492503.42	3236068.62	0.10
443	492504.57	3236068.67	0.10
444	492504.55	3236065.67	0.10
445	492504.61	3236063.68	0.10
446	492503.42	3236063.63	0.10
447	492509.26	3236049.40	0.10
448	492517.69	3236039.29	0.10
449	492534.86	3236025.59	0.10
450	492546.45	3236008.98	0.10
451	492554.93	3235988.74	0.10
452	492563.47	3235993.78	0.10
453	492563.99	3235990.69	0.10
454	492564.42	3235988.61	0.10
455	492557.46	3235984.43	0.10
456	492566.42	3235969.09	0.10
457	492580.29	3235934.76	0.10
458	492582.86	3235935.66	0.10
459	492584.85	3235931.23	0.10
460	492581.23	3235929.77	0.10
461	492581.67	3235928.88	0.10
462	492577.96	3235927.39	0.10
463	492562.07	3235966.61	0.10
464	492550.02	3235987.30	0.10
465	492542.25	3236006.29	0.10
466	492531.65	3236021.76	0.10
467	492513.79	3236036.16	0.10
468	492505.32	3236046.95	0.10
469	492498.50	3236065.38	0.10
470	492498.04	3236086.68	0.10
471	492502.25	3236119.41	0.10
472	492504.19	3236134.48	0.10
473	492483.58	3236138.61	0.10
474	492474.61	3236094.67	0.10
475	492469.70	3236095.18	0.10
476	492470.01	3236096.71	0.10
477	492465.29	3236097.22	0.10
478	492465.58	3236100.21	0.10
479	492465.83	3236102.19	0.10
480	492470.93	3236101.61	0.10
481	492474.30	3236118.09	0.10
482	492464.91	3236119.34	0.10
483	492465.31	3236122.32	0.10
484	492465.57	3236124.30	0.10
485	492475.30	3236122.98	0.10
486	492478.57	3236139.04	0.10
487	492470.72	3236140.41	0.10
488	492471.15	3236143.47	0.10
489	492471.42	3236145.45	0.10
490	492481.49	3236143.40	0.10

Каталог координат поворотных точек			
Система координат МСК-45, зона 3			
Обозначение характерных точек границ	Координаты, м		Средняя квадратическая погрешность положения характерной точки (Mt), м
	X	Y	
1	2	3	4
491	492481.64	3236144.11	0.10
492	492504.96	3236139.43	0.10
493	492507.11	3236153.05	0.10
494	492509.86	3236168.98	0.10
495	492519.86	3236237.77	0.10
496	492522.41	3236263.48	0.10
497	492526.79	3236300.35	0.10
498	492535.44	3236387.48	0.10
499	492536.34	3236402.88	0.10
500	492542.48	3236429.52	0.10
501	492548.91	3236495.35	0.10
502	492549.38	3236503.86	0.10
503	492555.39	3236524.60	0.10
504	492568.05	3236605.88	0.10
505	492570.52	3236630.09	0.10
506	492556.84	3236631.10	0.10
507	492542.81	3236634.12	0.10
508	492528.34	3236501.66	0.10
509	492526.03	3236434.00	0.10
510	492516.15	3236355.11	0.10
511	492513.46	3236333.71	0.10
512	492503.89	3236257.48	0.10
513	492502.64	3236241.30	0.10
514	492497.71	3236241.74	0.10
515	492497.83	3236242.73	0.10
516	492487.62	3236243.67	0.10
517	492487.50	3236242.65	0.10
518	492476.10	3236243.93	0.10
519	492476.72	3236247.88	0.10
520	492476.88	3236248.87	0.10
521	492488.26	3236247.59	0.10
522	492488.42	3236248.58	0.10
523	492498.26	3236247.71	0.10
524	492498.64	3236252.14	0.10
525	492498.91	3236257.61	0.10
526	492504.11	3236299.26	0.10
527	492499.50	3236299.95	0.10
528	492499.30	3236298.81	0.10
529	492495.25	3236299.38	0.10
530	492496.14	3236304.30	0.10
531	492500.07	3236303.74	0.10
532	492500.28	3236304.86	0.10
533	492504.73	3236304.23	0.10
534	492508.12	3236331.28	0.10
535	492504.43	3236331.74	0.10
536	492504.34	3236330.96	0.10
537	492500.41	3236331.24	0.10
538	492501.05	3236336.21	0.10
539	492504.92	3236335.93	0.10

Каталог координат поворотных точек			
Система координат МСК-45, зона 3			
Обозначение характерных точек границ	Координаты, м		Средняя квадратическая погрешность положения характерной точки (Mt), м
	X	Y	
1	2	3	4
540	492505.01	3236336.71	0.10
541	492508.75	3236336.24	0.10
542	492510.81	3236352.65	0.10
543	492502.96	3236353.64	0.10
544	492503.57	3236358.59	0.10
545	492511.43	3236357.61	0.10
546	492519.40	3236421.13	0.10
547	492517.08	3236421.40	0.10
548	492517.66	3236426.39	0.10
549	492520.06	3236426.09	0.10
550	492521.09	3236434.36	0.10
551	492522.27	3236466.29	0.10
552	492523.35	3236501.71	0.10
553	492524.71	3236514.75	0.10
554	492533.62	3236595.93	0.10
555	492537.87	3236634.76	0.10
556	492522.55	3236637.71	0.10
557	492487.12	3236643.61	0.10
1	492400.28	3236654.80	0.10

План границ публичного сервитута

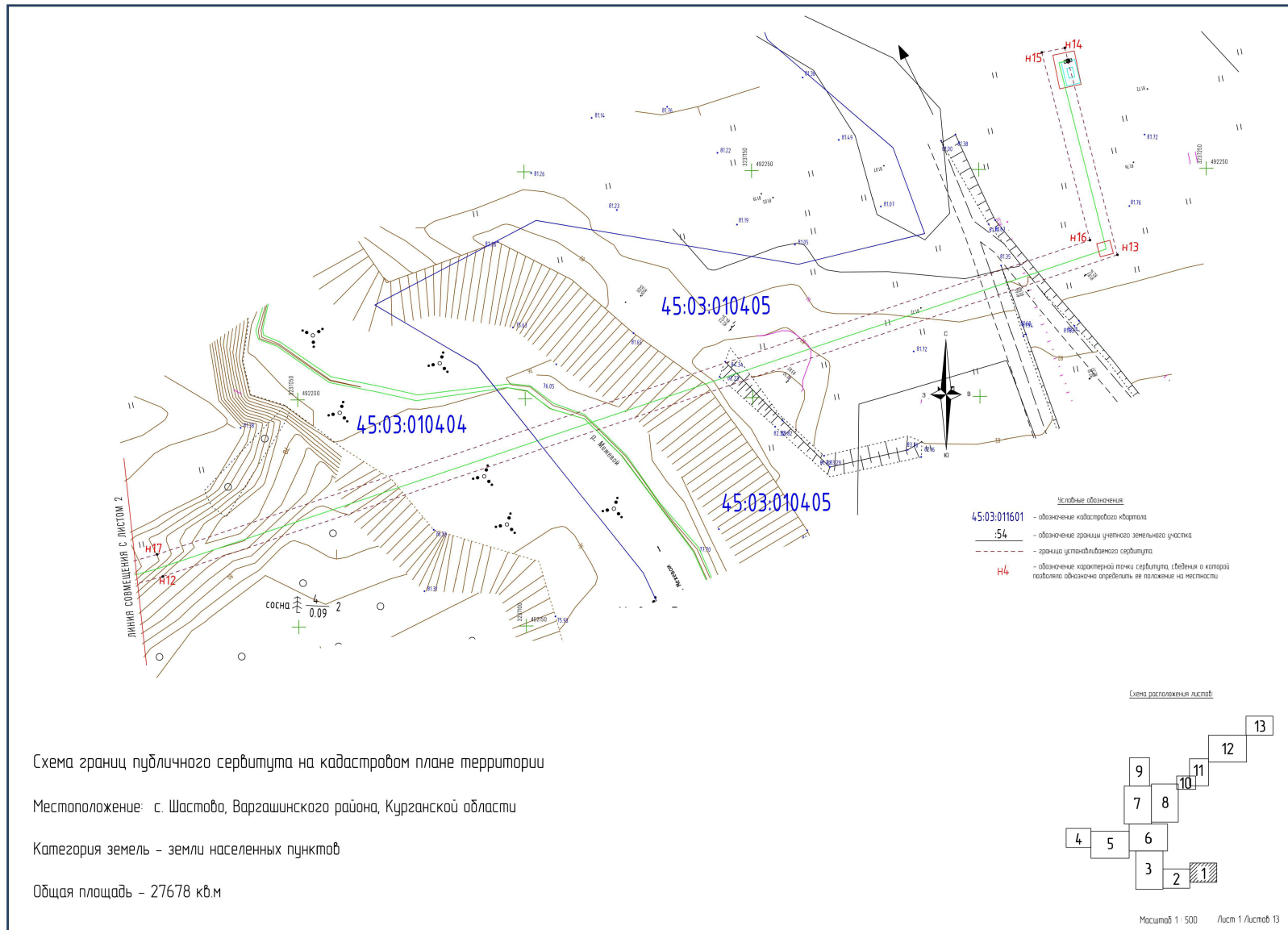
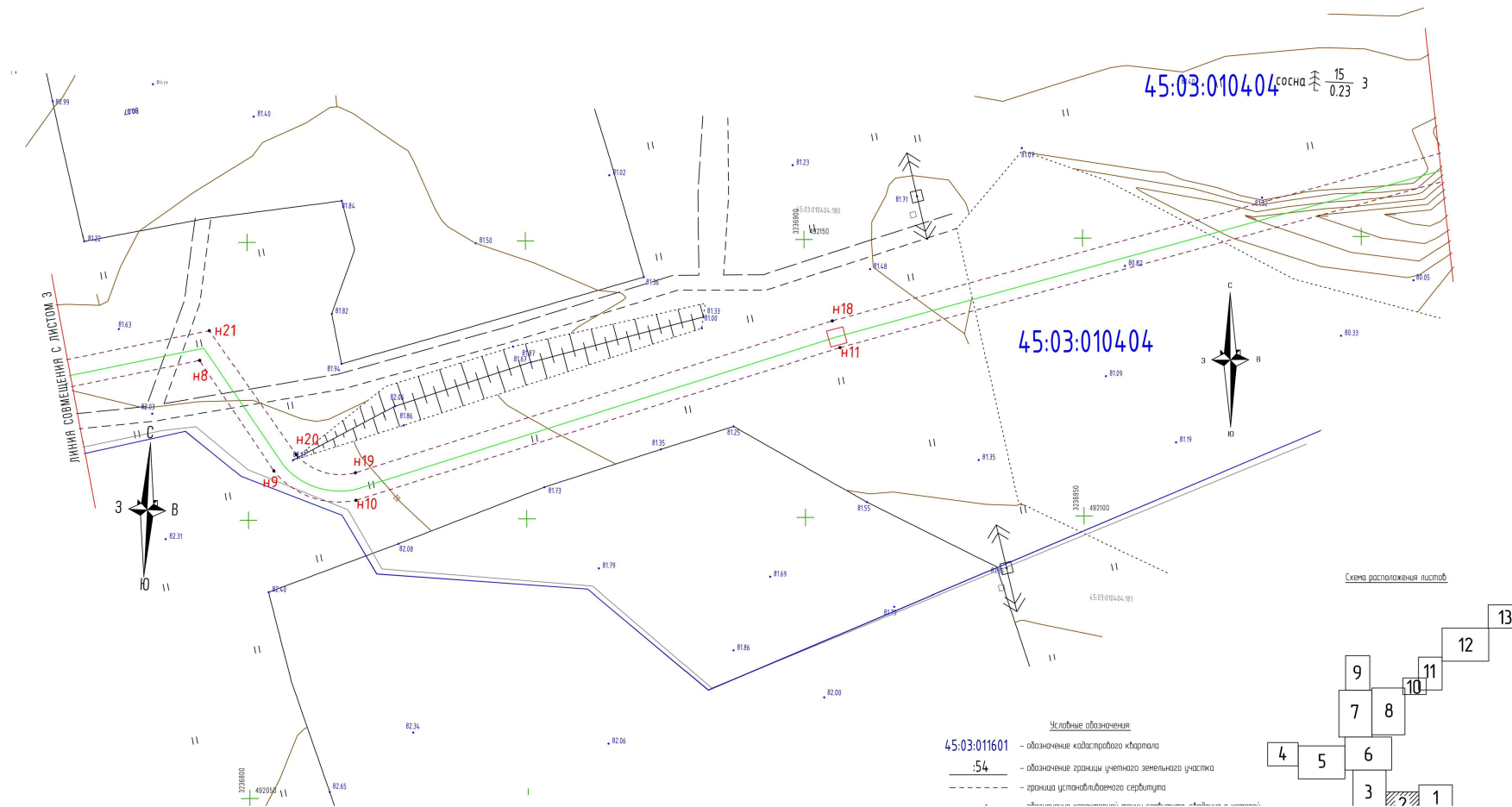


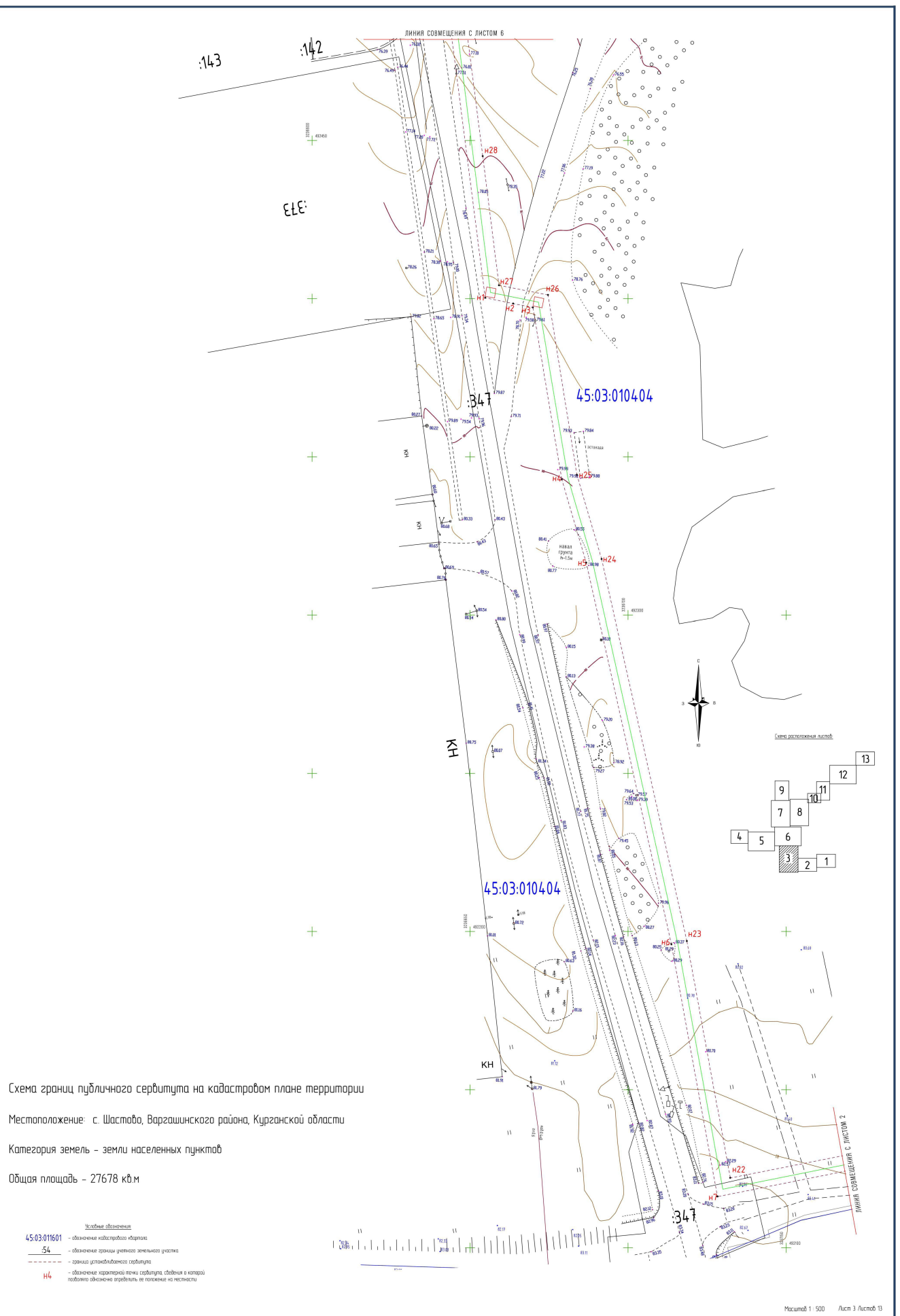
Схема границ публичного сервитута на кадастровом плане территории

Местоположение: с. Шастово, Варгашинского района, Курганской области

Категория земель – земли населенных пунктов

Общая площадь – 27678 кв.м





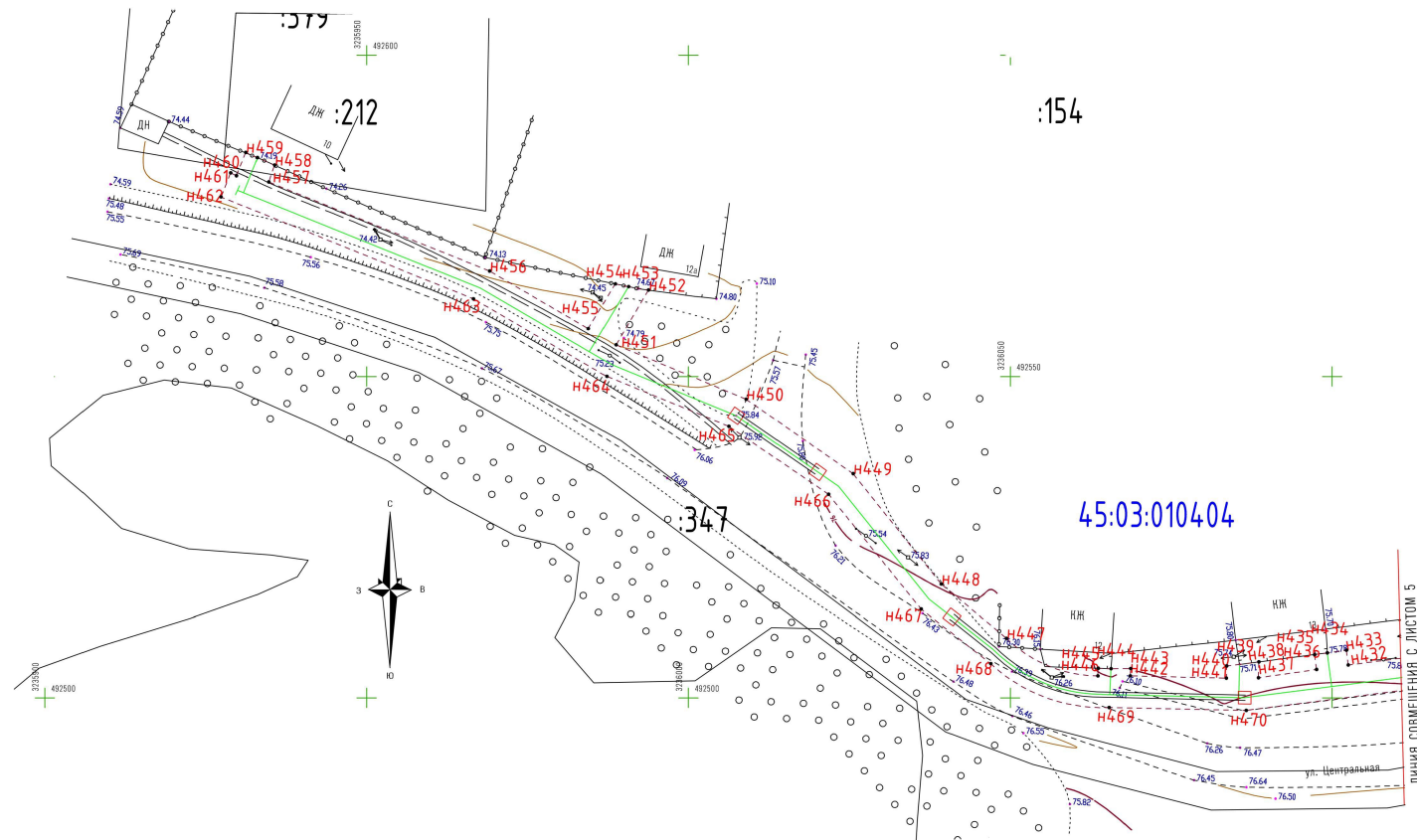


Схема расположения листов

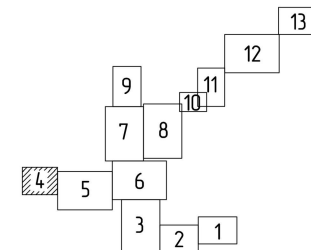


Схема границ публичного сервитута на кадастровом плане территории

Местоположение: с. Шастово, Варгашинского района, Курганской области

Категория земель – земли населенных пунктов

Условные обозначения:
 45:03:011601 – обозначение кадастрового квартала
 :54 – обозначение границы учетного земельного участка
 - - - - - граница устанавливаемого сервитута

Схема границ публичного сервитута на кадастровом плане территории

Местоположение: с. Шастово, Варгашинского района, Курганской области

Категория земель – земли населенных пунктов

Общая площадь - 27678 кв.м

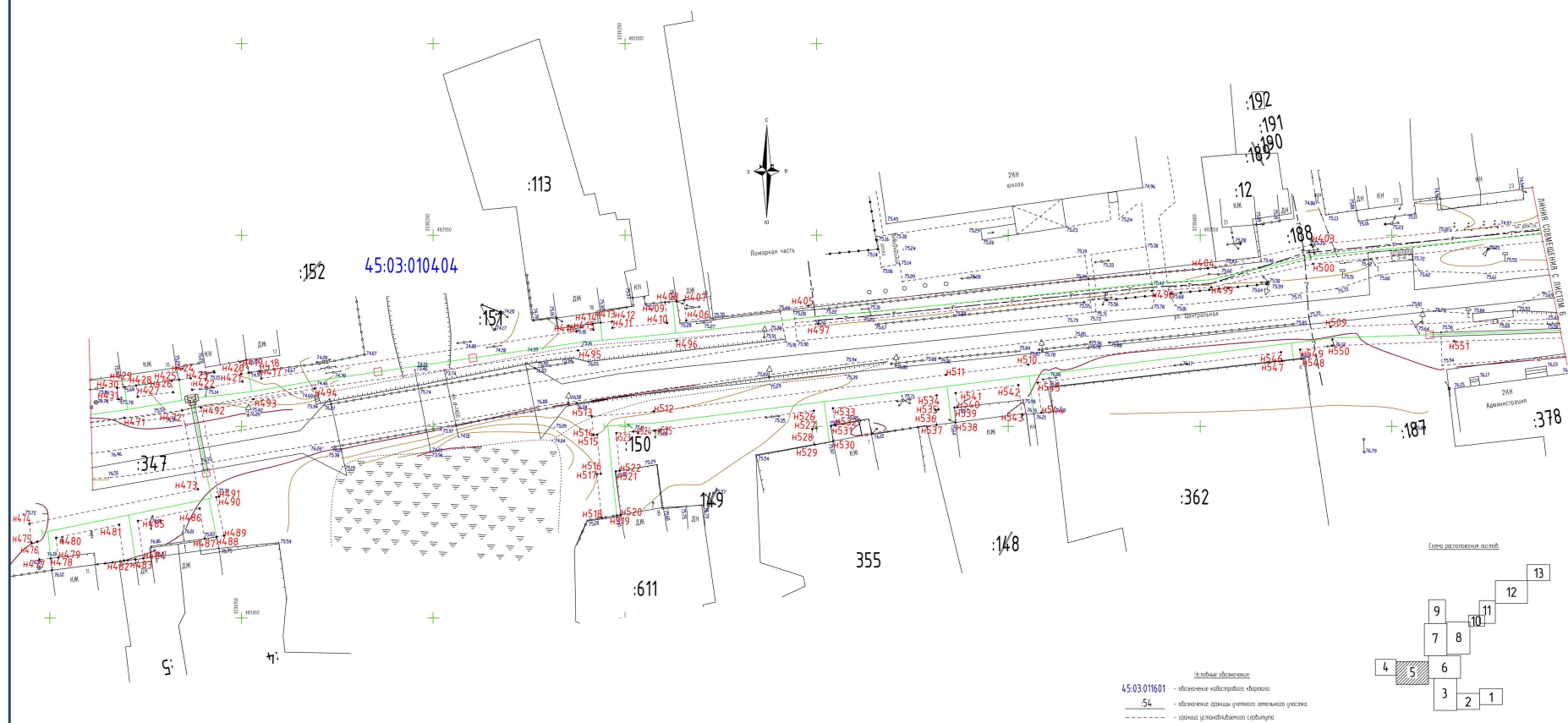


Схема границ публичного сервитута на кадастровом плане территории

Местоположение: с. Шастоба, Варгашинского района, Курганской области

Категория земель – земли населенных пунктов

Общая площадь – 27678 кв.м

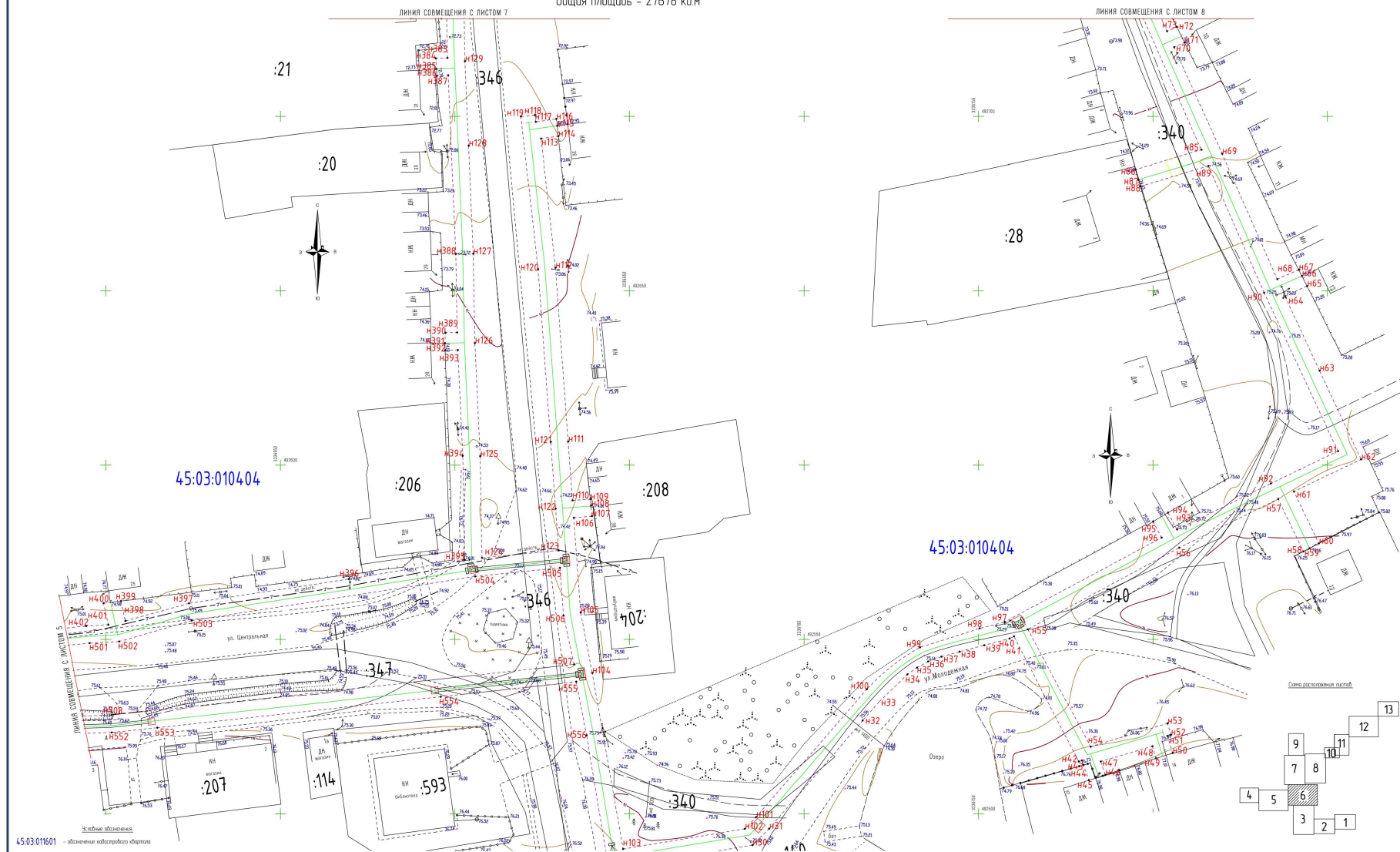


Схема границ публичного сервитута на кадастровом плане территории

Местоположение: с. Шастово, Варгашинского района, Курганской области

Категория земель - земли населенных пунктов

Общая площадь - 27678 кв.м

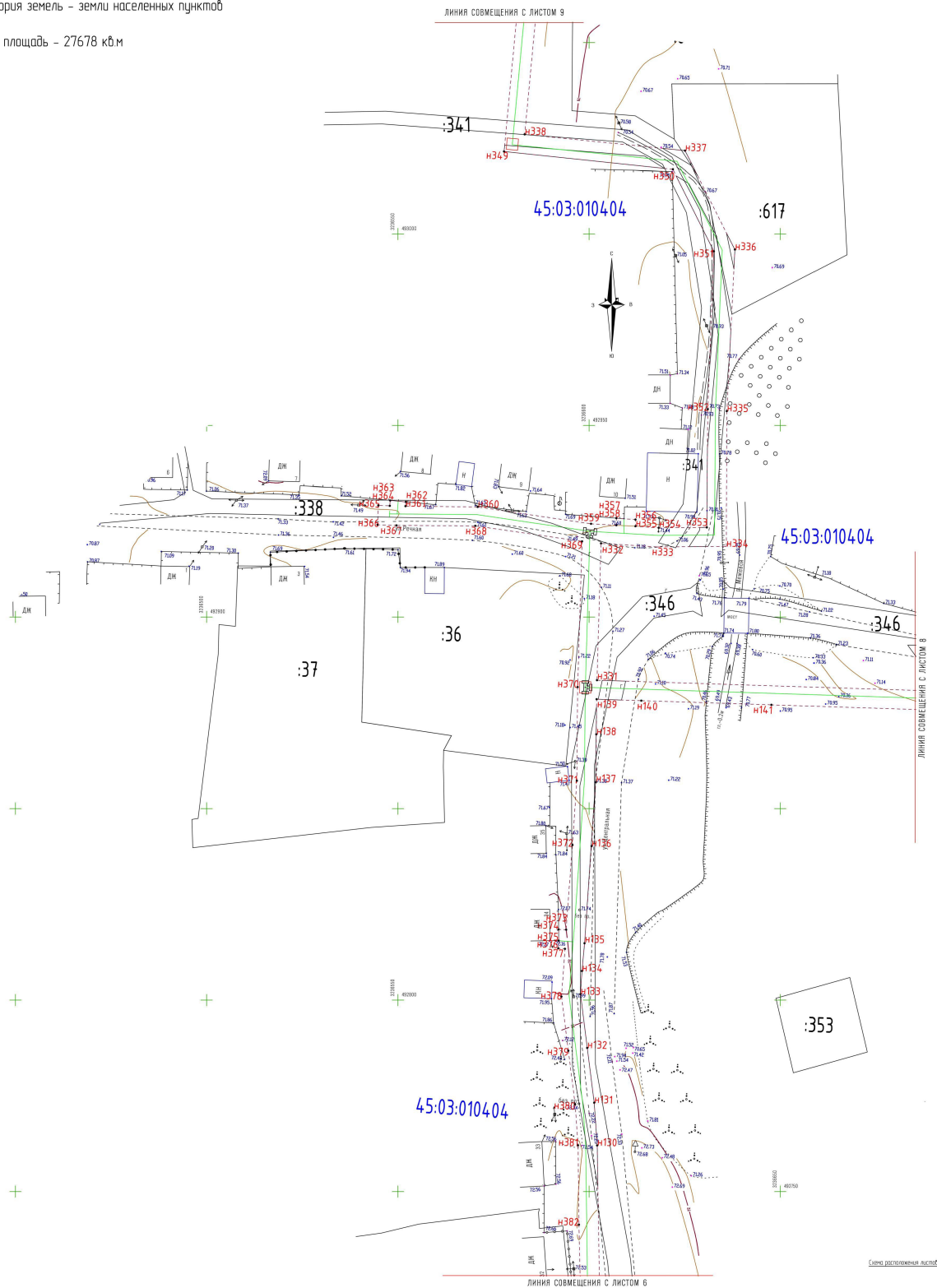


Схема границ публичного сервитута на кадастровом плане территории

Местоположение: с. Шастово, Варгашинского района, Курганской области

Категория земель – земли населенных пунктов

Общая площадь – 27678 кв.м

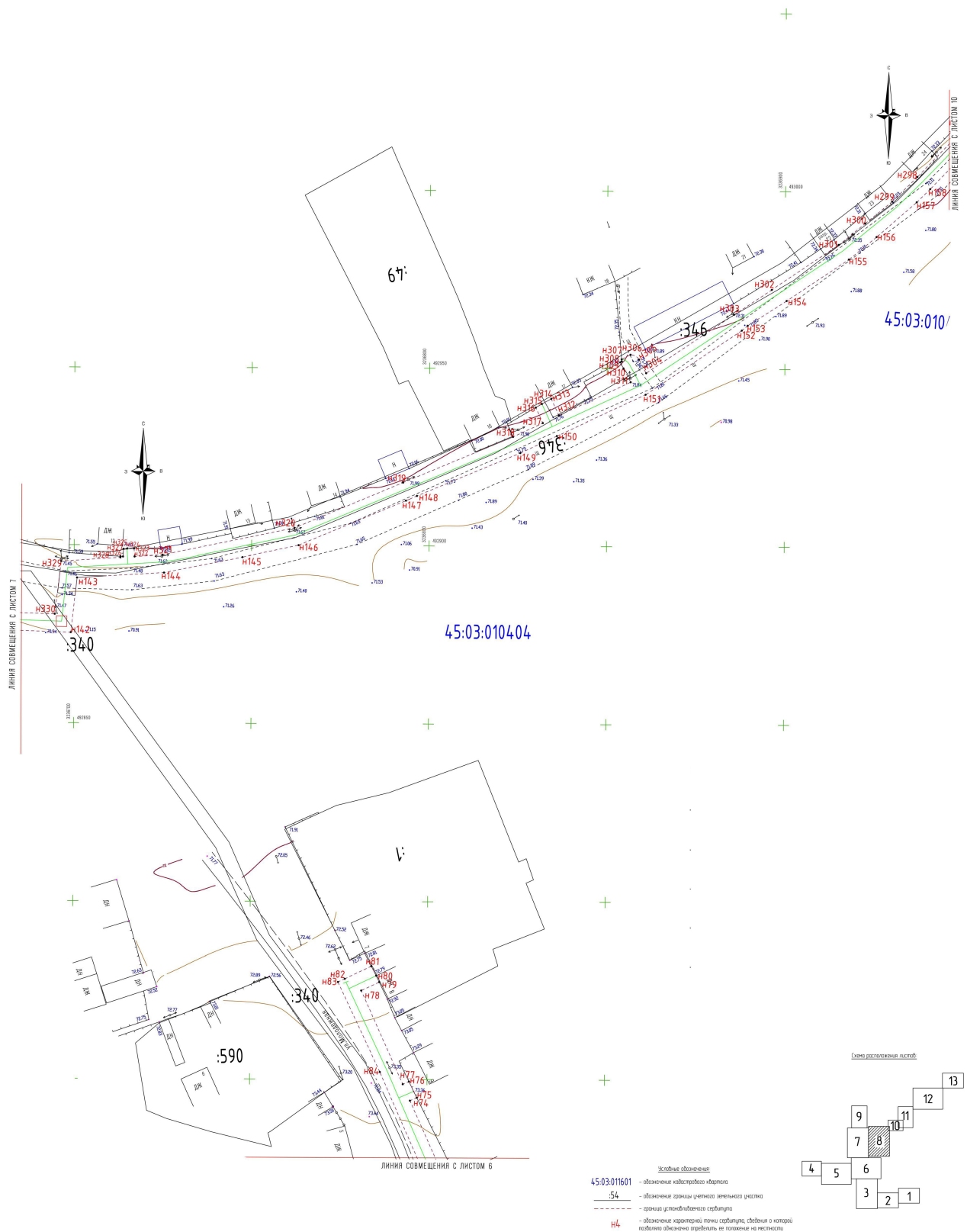


Схема границ публичного сервитута на кадастровом плане территории

Местоположение: с. Шастово, Варгашинского района, Курганской области

Категория земель – земли населенных пунктов

Общая площадь – 27678 квм

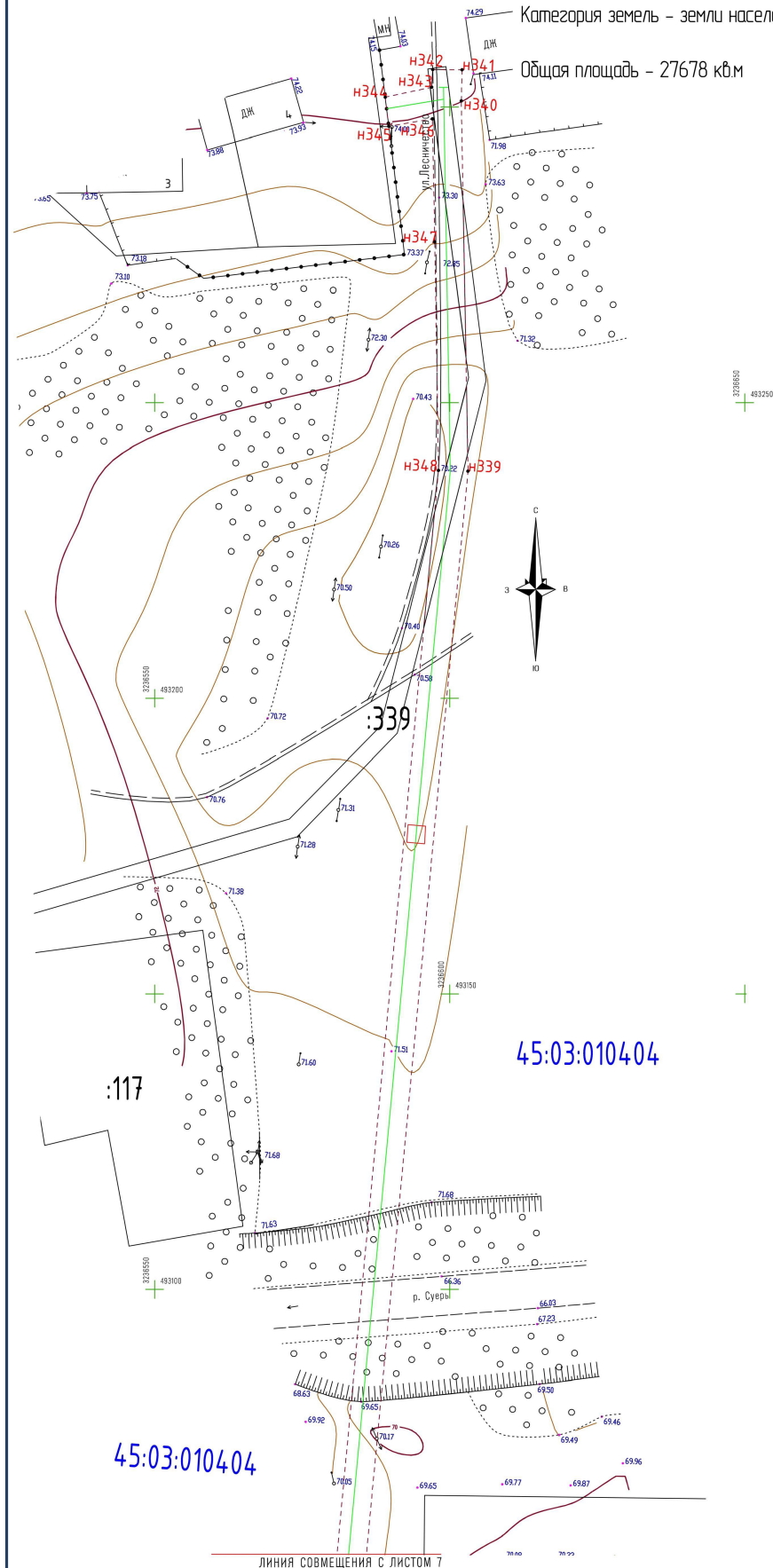


Схема расположения листов

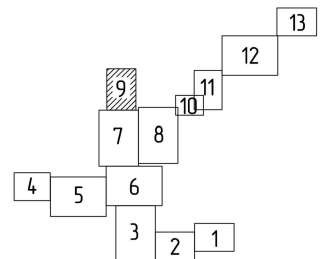


Схема границ публичного сервитута на кадастровом плане территории

Местоположение: с. Шастово, Варзашинского района, Курганской области

Категория земель – земли населенных пунктов

Общая площадь – 27678 кв.м

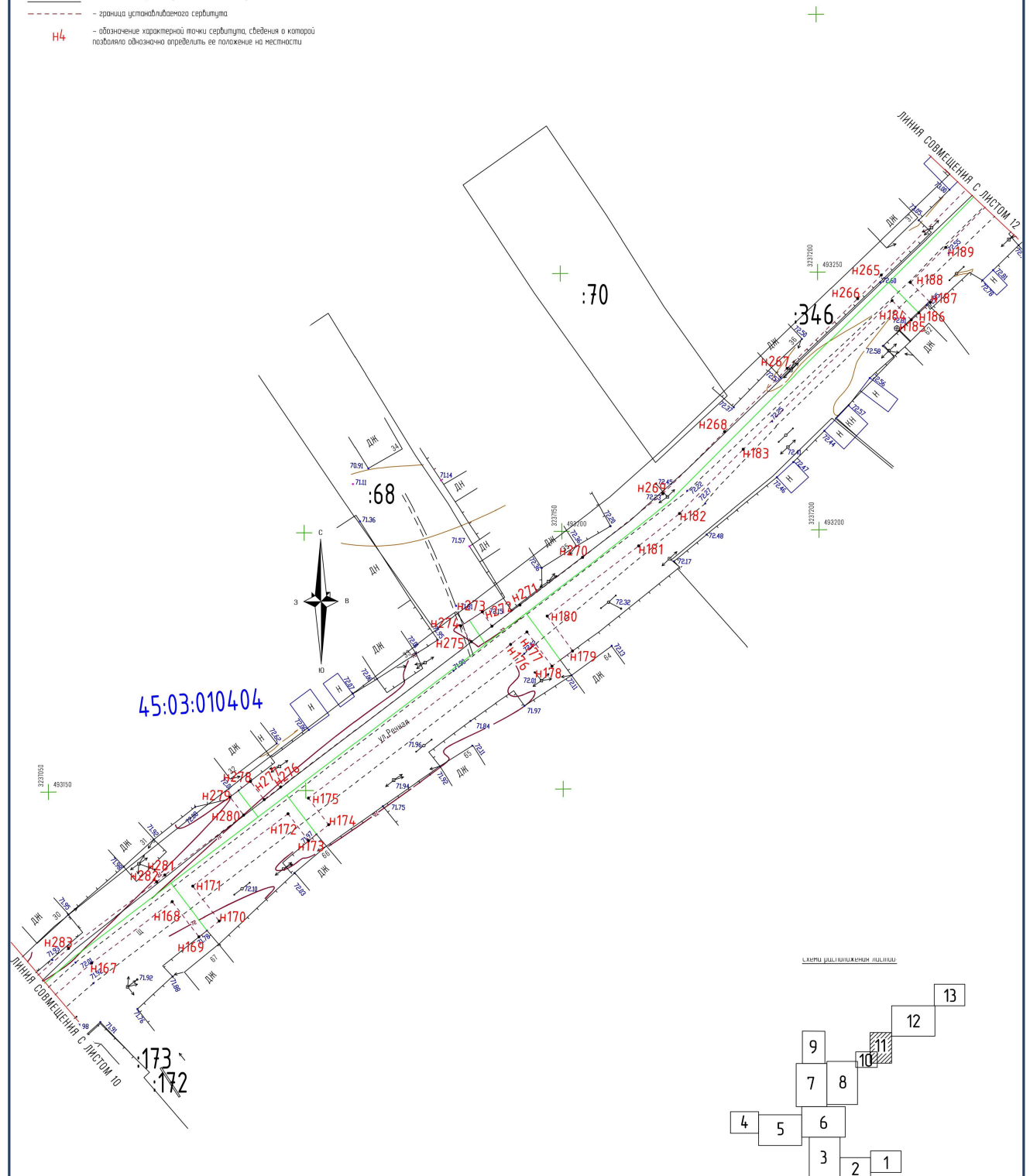
Условные обозначения

45:03:011601 – обозначение кадастрового квартала

:54 – обозначение границы учетного земельного участка

— — — — — - граница устанавливаемого сервитута

Н4 – обозначение характерной точки сервитута, сведения о которой позволяло однозначно определить ее положение на местности



L'XENON POLYNUCLEARE DI PIOMBO

Масштаб 1 : 500 Лист 11 Листов 13

Схема границ публичного сервитута на кадастровом плане территории

Местоположение: с. Шастово, Варгашинского района, Курганской области

Категория земель – земли населенных пунктов

Общая площадь – 27678 кв.м




Схема границ публичного сервитута на кадастровом плане территории

Местоположение: с. Шастово, Варгашинского района, Курганской области

Категория земель – земли населенных пунктов

Общая площадь – 27678 кв.м

