



Государственная регистрация:  
« 4 » \_\_\_\_\_ июля \_\_\_\_\_ 2025 года  
№ 250510045

**ПРАВИТЕЛЬСТВО КУРГАНСКОЙ ОБЛАСТИ**  
**ДЕПАРТАМЕНТ ИМУЩЕСТВЕННЫХ И**  
**ЗЕМЕЛЬНЫХ ОТНОШЕНИЙ КУРГАНСКОЙ ОБЛАСТИ**

## **ПОСТАНОВЛЕНИЕ**

от 4 июля 2025 года № 45-п  
г. Курган

### **Об установлении публичного сервитута**

В соответствии с главой V<sup>7</sup> Земельного кодекса Российской Федерации, постановлением Правительства Российской Федерации от 20 ноября 2000 года № 878 «Об утверждении Правил охраны газораспределительных сетей», постановлением Губернатора Курганской области от 22 апреля 2021 года № 38 «Об утверждении региональной программы газификации Курганской области на 2021 - 2030 годы», постановлением Администрации (Правительства) Курганской области от 10 июля 2007 года № 315 «О реорганизации Департамента государственного имущества и промышленной политики Курганской области» и на основании ходатайства Акционерного общества «Газпром газораспределение Курган» (ОГРН 1064501181106, ИНН 4501126386), Департамент имущественных и земельных отношений Курганской области ПОСТАНОВЛЯЕТ:

1. Установить публичный сервитут сроком на 49 лет в отношении земель и земельных участков по перечню согласно приложению 1 к настоящему постановлению в целях размещения объектов системы газоснабжения регионального значения, если указанные объекты необходимы для подключения (технологического присоединения) к сетям инженерно-технического обеспечения - Сеть газораспределения с. Ошурково Варгашинского района Курганской области (далее - публичный сервитут).

2. Утвердить границы публичного сервитута согласно приложению 2.

3. График проведения работ при осуществлении деятельности, для обеспечения которой устанавливается публичный сервитут, в отношении земель или земельных участков, находящихся в государственной или муниципальной собственности и не предоставленных гражданам или юридическим лицам, принять согласно графику работы Акционерного общества «Газпром газораспределение Курган».

4. Акционерному обществу «Газпром газораспределение Курган»:

1) обеспечить приведение земельных участков, указанных в пункте 1 настоящего постановления, в состояние, пригодное для их использования в соответствии с видом разрешенного использования, в сроки, предусмотренные пунктом 8 статьи 39<sup>50</sup> Земельного кодекса Российской Федерации;

2) внести плату за публичный сервитут в отношении земельных участков и (или) земель, находящихся в государственной или муниципальной собственности и не обремененных правами третьих лиц, в срок не позднее шести месяцев со дня принятия настоящего постановления единовременным платежом в размере 0,01 процента кадастровой стоимости указанных земельных участков за каждый год использования земельных участков.

5. Обеспечить в течение 5 рабочих дней со дня принятия настоящего постановления исполнение пункта 7 статьи 39<sup>43</sup> Земельного кодекса Российской Федерации и опубликовать настоящее постановление в установленном порядке.

6. Контроль за исполнением настоящего постановления возложить на заместителя директора Департамента имущественных и земельных отношений Курганской области - начальника управления имущественных и земельных отношений.

Заместитель директора Департамента  
имущественных и земельных отношений  
Курганской области



Е.Г. Иванова

Приложение 1 к постановлению  
Департамента имущественных и  
земельных отношений Курганской области  
от 4 июля 2025 года № 45-к  
«Об установлении публичного сервитута»

**Перечень земель и земельных участков, в отношении которых  
устанавливается публичный сервитут**

№ п/п	Кадастровый номер	Адрес земельного участка
1.	45:03:010409:318	Местоположение установлено относительно ориентира, расположенного в границах участка. Почтовый адрес ориентира: Курганская область, Варгашинский район, с. Ошурково
2.	45:03:010409:317	Местоположение установлено относительно ориентира, расположенного за пределами участка. Почтовый адрес ориентира: Курганская область, Варгашинский район, с. Ошурково, ул. Молодежная
3.	45:03:010409:313	Местоположение установлено относительно ориентира, расположенного в границах участка. Почтовый адрес ориентира: Курганская область, Варгашинский район, с. Ошурково, ул. Матросова
4.	45:03:010409:128	Местоположение установлено относительно ориентира, расположенного в границах участка. Ориентир дом. Почтовый адрес ориентира: обл. Курганская, р-н Варгашинский, с. Ошурково, ул. Молодежная, дом № 1
5.	45:03:000000:684	Местоположение установлено относительно ориентира, расположенного за пределами участка. Почтовый адрес ориентира: Курганская область, Варгашинский район, с. Ошурково, ул. Заречная
6.	45:03:010410:59	Местоположение установлено относительно ориентира, расположенного в границах участка. Почтовый адрес ориентира: обл. Курганская, р-н Варгашинский, с. Ошурково, ул. Заречная, дом № 6-1
7.	45:03:000000:685	Местоположение установлено относительно ориентира, расположенного за пределами участка. Почтовый адрес ориентира: Россия, Курганская обл., Варгашинский район, с. Ошурково, ул. Центральная
8.	45:03:000000:681	Местоположение установлено относительно ориентира, расположенного за пределами участка. Почтовый адрес ориентира: Россия, Курганская обл., Варгашинский район, с. Ошурково, ул. Школьная
9.	45:03:010409:118	Местоположение установлено относительно ориентира, расположенного в границах участка. Ориентир дом. Почтовый адрес ориентира: обл. Курганская, р-н Варгашинский, с. Ошурково, ул. Школьная, дом № 12-2
10.	45:03:010409:117	Местоположение установлено относительно ориентира, расположенного в границах участка. Ориентир дом. Почтовый адрес ориентира: обл. Курганская, р-н Варгашинский, с. Ошурково, ул. Школьная, дом № 12-1
11.	45:03:010410:86	Местоположение установлено относительно ориентира, расположенного за пределами участка. Почтовый адрес ориентира: Курганская область, р-н Варгашинский, с. Ошурково, ул. Зеленая
12.	45:03:010410:87	Местоположение установлено относительно ориентира, расположенного в границах участка. Почтовый адрес ориентира: Курганская область, Варгашинский район, с. Ошурково, ул. Грачевка
13.	45:03:010410:211	Курганская область, Варгашинский район, с. Ошурково, ул. Объездная
14.	45:03:010410	Курганская область, Варгашинский район
15.	45:03:010409	Курганская область, Варгашинский район
16.	45:03:000000	Курганская область, Варгашинский район

Приложение 2 к постановлению  
Департамента имущественных и  
земельных отношений Курганской области  
от 4 июля 2025 года № 45-п  
«Об установлении публичного сервитута»

### Границы публичного сервитута

Описание границ публичного сервитута	
Местоположение объекта	Курганская область, Варгашинский район, с. Ошурково
Система координат	МСК-45, зона 3
Метод определения координат характерной точки	метод спутниковых геодезических измерений (определений)
Кадастровый квартал	45:03:010410
	45:03:010409
	45:03:000000
Земельные участки	45:03:010409:318
	45:03:010409:317
	45:03:010409:313
	45:03:010409:128
	45:03:000000:684
	45:03:010410:59
	45:03:000000:685
	45:03:000000:681
	45:03:010409:118
	45:03:010409:117
	45:03:010410:86
	45:03:010410:87
	45:03:010410:211
Общая площадь публичного сервитута	24 469 кв. м
в т.ч. в границах кварталов (гос.собственность) 45:03:010410	10 960 кв. м
в т.ч. в границах кварталов (гос.собственность) 45:03:010409	10 052 кв. м
в т.ч. в границах земельного участка 45:03:010409:318	22 кв. м
в т.ч. в границах земельного участка 45:03:010409:317	77 кв. м
в т.ч. в границах земельного участка 45:03:010409:313	436 кв. м
в т.ч. в границах земельного участка 45:03:010409:128	27 кв. м
в т.ч. в границах земельного участка 45:03:000000:684	1 376 кв. м
в т.ч. в границах земельного участка 45:03:010410:59	3 кв. м
в т.ч. в границах земельного участка 45:03:000000:685	2 135 кв. м
в т.ч. в границах земельного участка 45:03:000000:681	292 кв. м
в т.ч. в границах земельного участка 45:03:010409:118	8 кв. м
в т.ч. в границах земельного участка 45:03:010409:117	2 кв. м
в т.ч. в границах земельного участка 45:03:010410:86	804 кв. м
в т.ч. в границах земельного участка 45:03:010410:87	249 кв. м
в т.ч. в границах земельного участка 45:03:010410:211	26 кв. м

Каталог координат поворотных точек			
Система координат МСК-45, зона 3			
Обозначение характерных точек границ	Координаты, м		Средняя квадратическая погрешность положения характерной точки (Mt), м
	X	Y	
1	2	3	4
1	495847.75	3245972.68	0.10
2	495850.54	3245971.56	0.10
3	495848.68	3245966.92	0.10
4	495845.90	3245968.04	0.10
5	495758.30	3246003.03	0.10
6	495745.00	3245975.95	0.10
7	495724.70	3245932.22	0.10
8	495635.86	3245836.58	0.10
9	495637.33	3245823.51	0.10
10	495632.36	3245822.95	0.10
11	495630.84	3245836.51	0.10
12	495616.27	3245837.94	0.10
13	495606.50	3245842.69	0.10
14	495598.57	3245826.38	0.10
15	495594.09	3245828.59	0.10
16	495602.01	3245844.87	0.10
17	495573.25	3245858.86	0.10
18	495521.60	3245883.97	0.10
19	495523.78	3245888.47	0.10
20	495543.30	3245878.98	0.10
21	495545.31	3245883.13	0.10
22	495549.80	3245880.91	0.10
23	495547.79	3245876.79	0.10
24	495572.74	3245864.66	0.10
25	495575.72	3245870.80	0.10
26	495580.16	3245868.49	0.10
27	495577.23	3245862.48	0.10
28	495591.62	3245855.48	0.10
29	495594.50	3245861.40	0.10
30	495598.96	3245859.15	0.10
31	495596.11	3245853.30	0.10
32	495617.65	3245842.83	0.10
33	495633.41	3245841.28	0.10
34	495720.50	3245935.05	0.10
35	495739.68	3245976.34	0.10
36	495704.83	3245993.53	0.10
37	495703.83	3245991.49	0.10
38	495699.35	3245993.72	0.10
39	495700.35	3245995.74	0.10
40	495689.58	3246001.05	0.10
41	495688.61	3245999.10	0.10
42	495684.14	3246001.34	0.10
43	495685.09	3246003.27	0.10
44	495675.86	3246007.82	0.10
45	495674.94	3246005.96	0.10
46	495670.45	3246008.17	0.10
47	495671.37	3246010.03	0.10
48	495652.80	3246019.19	0.10
49	495651.78	3246017.13	0.10

Каталог координат поворотных точек			
Система координат МСК-45, зона 3			
Обозначение характерных точек границ	Координаты, м		Средняя квадратическая погрешность положения характерной точки (Mt), м
	X	Y	
1	2	3	4
50	495647.29	3246019.32	0.10
51	495648.32	3246021.41	0.10
52	495638.26	3246026.36	0.10
53	495637.50	3246024.82	0.10
54	495633.01	3246027.04	0.10
55	495633.78	3246028.58	0.10
56	495627.47	3246031.69	0.10
57	495621.12	3246034.33	0.10
58	495620.56	3246033.20	0.10
59	495616.08	3246035.42	0.10
60	495616.53	3246036.34	0.10
61	495584.42	3246049.99	0.10
62	495584.12	3246049.37	0.10
63	495579.62	3246051.55	0.10
64	495568.21	3246056.67	0.10
65	495556.77	3246061.57	0.10
66	495551.83	3246063.28	0.10
67	495546.85	3246064.91	0.10
68	495542.21	3246066.78	0.10
69	495536.55	3246068.84	0.10
70	495508.83	3246078.51	0.10
71	495492.15	3246058.46	0.10
72	495496.27	3246054.93	0.10
73	495493.01	3246051.14	0.10
74	495488.91	3246054.65	0.10
75	495450.40	3246009.68	0.10
76	495445.34	3246000.08	0.10
77	495448.17	3245998.58	0.10
78	495445.56	3245994.31	0.10
79	495443.00	3245995.66	0.10
80	495433.27	3245977.21	0.10
81	495410.85	3245942.40	0.10
82	495406.87	3245934.96	0.10
83	495412.15	3245932.13	0.10
84	495409.72	3245927.76	0.10
85	495404.51	3245930.55	0.10
86	495396.41	3245915.44	0.10
87	495401.50	3245912.72	0.10
88	495399.17	3245908.30	0.10
89	495394.05	3245911.04	0.10
90	495388.05	3245899.83	0.10
91	495386.46	3245896.54	0.10
92	495391.25	3245894.23	0.10
93	495388.98	3245889.78	0.10
94	495384.29	3245892.04	0.10
95	495371.96	3245866.45	0.10
96	495375.28	3245864.85	0.10
97	495372.93	3245860.43	0.10
98	495369.78	3245861.95	0.10

Каталог координат поворотных точек			
Система координат МСК-45, зона 3			
Обозначение характерных точек границ	Координаты, м		Средняя квадратическая погрешность положения характерной точки (Mt), м
	X	Y	
1	2	3	4
99	495367.65	3245857.53	0.10
100	495362.45	3245847.78	0.10
101	495365.27	3245846.28	0.10
102	495363.37	3245842.76	0.10
103	495360.57	3245844.26	0.10
104	495356.32	3245836.30	0.10
105	495358.68	3245835.04	0.10
106	495356.31	3245830.63	0.10
107	495353.96	3245831.89	0.10
108	495345.92	3245816.83	0.10
109	495348.37	3245815.52	0.10
110	495346.10	3245811.04	0.10
111	495343.56	3245812.42	0.10
112	495335.73	3245797.75	0.10
113	495331.32	3245800.11	0.10
114	495332.73	3245802.76	0.10
115	495350.49	3245836.01	0.10
116	495363.19	3245859.79	0.10
117	495366.37	3245866.39	0.10
118	495380.66	3245896.01	0.10
119	495383.59	3245902.10	0.10
120	495401.04	3245934.68	0.10
121	495406.54	3245944.94	0.10
122	495426.97	3245976.65	0.10
123	495428.95	3245979.73	0.10
124	495439.98	3246000.64	0.10
125	495446.23	3246012.51	0.10
126	495486.42	3246059.42	0.10
127	495507.20	3246084.37	0.10
128	495538.28	3246073.53	0.10
129	495540.31	3246079.02	0.10
130	495422.45	3246136.88	0.10
131	495379.03	3246170.07	0.10
132	495349.64	3246184.92	0.10
133	495338.74	3246172.71	0.10
134	495341.66	3246170.88	0.10
135	495339.00	3246166.64	0.10
136	495336.06	3246168.48	0.10
137	495329.70	3246158.34	0.10
138	495301.41	3246113.26	0.10
139	495306.55	3246110.03	0.10
140	495304.06	3246105.69	0.10
141	495298.75	3246109.02	0.10
142	495283.49	3246084.69	0.10
143	495268.95	3246052.95	0.10
144	495223.63	3245960.36	0.10
145	495210.58	3245935.09	0.10
146	495217.41	3245931.57	0.10
147	495215.11	3245927.13	0.10

Каталог координат поворотных точек			
Система координат МСК-45, зона 3			
Обозначение характерных точек границ	Координаты, м		Средняя квадратическая погрешность положения характерной точки (Mt), м
	X	Y	
1	2	3	4
148	495208.29	3245930.65	0.10
149	495191.43	3245898.02	0.10
150	495198.06	3245894.59	0.10
151	495196.12	3245891.09	0.10
152	495189.59	3245894.47	0.10
153	495181.93	3245879.64	0.10
154	495188.29	3245876.36	0.10
155	495185.97	3245871.93	0.10
156	495179.64	3245875.20	0.10
157	495174.05	3245864.38	0.10
158	495176.17	3245863.28	0.10
159	495173.85	3245858.85	0.10
160	495171.75	3245859.94	0.10
161	495167.43	3245851.57	0.10
162	495173.70	3245848.33	0.10
163	495171.40	3245843.89	0.10
164	495165.13	3245847.13	0.10
165	495153.26	3245824.14	0.10
166	495126.28	3245805.70	0.10
167	495115.63	3245785.14	0.10
168	495093.86	3245734.18	0.10
169	495097.16	3245732.78	0.10
170	495095.21	3245728.17	0.10
171	495091.90	3245729.59	0.10
172	495077.15	3245695.05	0.10
173	495075.43	3245688.66	0.10
174	495076.11	3245688.49	0.10
175	495074.83	3245683.65	0.10
176	495074.14	3245683.83	0.10
177	495072.41	3245676.94	0.10
178	495067.58	3245678.20	0.10
179	495068.33	3245681.10	0.10
180	495070.13	3245687.98	0.10
181	495072.40	3245696.67	0.10
182	495088.48	3245734.31	0.10
183	495111.10	3245787.27	0.10
184	495119.43	3245803.35	0.10
185	495083.07	3245746.63	0.10
186	495065.97	3245711.44	0.10
187	495061.47	3245713.62	0.10
188	495062.78	3245716.32	0.10
189	495065.10	3245721.53	0.10
190	495067.49	3245726.99	0.10
191	495069.61	3245731.51	0.10
192	495074.15	3245740.45	0.10
193	495078.70	3245749.08	0.10
194	495097.63	3245778.62	0.10
195	495142.81	3245849.10	0.10
196	495138.36	3245851.95	0.10



Каталог координат поворотных точек			
Система координат МСК-45, зона 3			
Обозначение характерных точек границ	Координаты, м		Средняя квадратическая погрешность положения характерной точки (Mt), м
	X	Y	
1	2	3	4
197	495140.85	3245856.29	0.10
198	495145.51	3245853.31	0.10
199	495171.88	3245894.44	0.10
200	495190.98	3245925.89	0.10
201	495188.54	3245927.37	0.10
202	495191.02	3245931.71	0.10
203	495193.63	3245930.13	0.10
204	495207.17	3245950.21	0.10
205	495230.95	3245999.61	0.10
206	495246.27	3246034.97	0.10
207	495255.67	3246053.66	0.10
208	495251.50	3246055.75	0.10
209	495253.90	3246060.14	0.10
210	495257.92	3246058.13	0.10
211	495287.62	3246117.39	0.10
212	495285.72	3246118.34	0.10
213	495287.90	3246122.84	0.10
214	495289.86	3246121.86	0.10
215	495297.70	3246137.53	0.10
216	495315.68	3246168.40	0.10
217	495326.43	3246162.54	0.10
218	495334.62	3246175.60	0.10
219	495348.47	3246191.12	0.10
220	495350.22	3246190.23	0.10
221	495355.89	3246199.14	0.10
222	495358.15	3246211.16	0.10
223	495330.57	3246229.17	0.10
224	495312.60	3246237.18	0.10
225	495243.79	3246295.48	0.10
226	495221.17	3246266.84	0.10
227	495209.85	3246272.98	0.10
228	495202.59	3246261.21	0.10
229	495203.41	3246260.70	0.10
230	495200.88	3246256.44	0.10
231	495199.96	3246256.96	0.10
232	495189.76	3246240.44	0.10
233	495180.46	3246224.57	0.10
234	495175.49	3246216.09	0.10
235	495179.98	3246213.45	0.10
236	495177.45	3246209.14	0.10
237	495172.96	3246211.77	0.10
238	495125.60	3246131.00	0.10
239	495121.29	3246133.52	0.10
240	495131.70	3246151.28	0.10
241	495168.82	3246214.61	0.10
242	495175.13	3246225.37	0.10
243	495162.87	3246232.56	0.10
244	495165.44	3246236.85	0.10
245	495177.66	3246229.68	0.10

Каталог координат поворотных точек			
Система координат МСК-45, зона 3			
Обозначение характерных точек границ	Координаты, м		Средняя квадратическая погрешность положения характерной точки (Mt), м
	X	Y	
1	2	3	4
246	495185.48	3246243.02	0.10
247	495188.88	3246248.53	0.10
248	495208.08	3246279.62	0.10
249	495219.86	3246273.24	0.10
250	495239.97	3246298.72	0.10
251	495226.49	3246310.13	0.10
252	495309.74	3246457.37	0.10
253	495309.19	3246463.89	0.10
254	495367.05	3246560.62	0.10
255	495397.93	3246546.78	0.10
256	495398.47	3246547.98	0.10
257	495402.99	3246545.83	0.10
258	495402.47	3246544.69	0.10
259	495407.98	3246542.28	0.10
260	495440.61	3246522.26	0.10
261	495498.34	3246495.84	0.10
262	495499.60	3246498.60	0.10
263	495504.09	3246496.38	0.10
264	495502.89	3246493.76	0.10
265	495507.29	3246491.75	0.10
266	495507.72	3246492.65	0.10
267	495510.72	3246491.28	0.10
268	495520.76	3246489.81	0.10
269	495525.16	3246481.04	0.10
270	495593.63	3246516.99	0.10
271	495610.57	3246525.04	0.10
272	495644.05	3246540.94	0.10
273	495641.42	3246547.72	0.10
274	495663.29	3246555.51	0.10
275	495642.75	3246614.79	0.10
276	495634.89	3246644.22	0.10
277	495639.72	3246645.51	0.10
278	495647.54	3246616.25	0.10
279	495652.44	3246602.10	0.10
280	495665.43	3246564.61	0.10
281	495668.01	3246557.19	0.10
282	495751.35	3246586.87	0.10
283	495752.51	3246587.29	0.10
284	495779.01	3246586.58	0.10
285	495779.04	3246600.40	0.10
286	495807.02	3246644.98	0.10
287	495829.32	3246694.79	0.10
288	495835.98	3246745.89	0.10
289	495840.94	3246745.24	0.10
290	495839.55	3246734.55	0.10
291	495855.94	3246732.41	0.10
292	495855.65	3246727.41	0.10
293	495838.90	3246729.59	0.10
294	495834.18	3246693.41	0.10

Каталог координат поворотных точек			
Система координат МСК-45, зона 3			
Обозначение характерных точек границ	Координаты, м		Средняя квадратическая погрешность положения характерной точки (Mt), м
	X	Y	
1	2	3	4
295	495811.44	3246642.62	0.10
296	495784.03	3246598.96	0.10
297	495783.96	3246565.83	0.10
298	495820.91	3246565.56	0.10
299	495849.07	3246564.03	0.10
300	495906.96	3246561.02	0.10
301	495907.54	3246574.89	0.10
302	495912.52	3246574.31	0.10
303	495911.95	3246560.82	0.10
304	496000.18	3246557.25	0.10
305	496037.15	3246555.88	0.10
306	496071.59	3246558.19	0.10
307	496093.21	3246568.29	0.10
308	496106.75	3246568.97	0.10
309	496166.90	3246571.98	0.10
310	496166.69	3246577.80	0.10
311	496217.95	3246585.23	0.10
312	496217.83	3246586.11	0.10
313	496222.75	3246586.96	0.10
314	496222.90	3246585.96	0.10
315	496225.21	3246586.30	0.10
316	496225.93	3246581.35	0.10
317	496171.85	3246573.49	0.10
318	496172.08	3246567.24	0.10
319	496109.00	3246564.07	0.10
320	496109.05	3246563.10	0.10
321	496104.05	3246562.83	0.10
322	496104.00	3246563.82	0.10
323	496094.44	3246563.34	0.10
324	496072.86	3246553.26	0.10
325	496037.23	3246550.87	0.10
326	496002.00	3246552.18	0.10
327	496001.79	3246546.46	0.10
328	495996.78	3246546.44	0.10
329	495997.00	3246552.36	0.10
330	495908.75	3246555.95	0.10
331	495846.80	3246559.15	0.10
332	495820.75	3246560.56	0.10
333	495780.94	3246560.86	0.10
334	495778.95	3246560.87	0.10
335	495778.99	3246581.58	0.10
336	495755.91	3246582.19	0.10
337	495753.16	3246562.59	0.10
338	495739.21	3246525.50	0.10
339	495732.98	3246473.26	0.10
340	495732.81	3246471.14	0.10
341	495728.82	3246471.46	0.10
342	495729.00	3246473.66	0.10
343	495728.01	3246473.85	0.10

Каталог координат поворотных точек			
Система координат МСК-45, зона 3			
Обозначение характерных точек границ	Координаты, м		Средняя квадратическая погрешность положения характерной точки (Mt), м
	X	Y	
1	2	3	4
344	495734.32	3246526.69	0.10
345	495748.28	3246563.83	0.10
346	495750.74	3246581.35	0.10
347	495669.64	3246552.47	0.10
348	495671.12	3246548.21	0.10
349	495615.43	3246521.81	0.10
350	495616.55	3246519.44	0.10
351	495611.94	3246517.49	0.10
352	495610.91	3246519.66	0.10
353	495595.86	3246512.51	0.10
354	495522.98	3246474.24	0.10
355	495517.46	3246485.24	0.10
356	495510.82	3246486.21	0.10
357	495510.30	3246485.27	0.10
358	495509.01	3246485.46	0.10
359	495498.99	3246490.05	0.10
360	495438.26	3246517.84	0.10
361	495405.64	3246537.85	0.10
362	495397.71	3246541.40	0.10
363	495369.06	3246554.24	0.10
364	495314.22	3246462.55	0.10
365	495314.11	3246455.76	0.10
366	495317.12	3246454.08	0.10
367	495314.68	3246449.71	0.10
368	495312.01	3246451.21	0.10
369	495306.90	3246442.19	0.10
370	495309.60	3246440.69	0.10
371	495307.17	3246436.32	0.10
372	495304.45	3246437.84	0.10
373	495269.41	3246375.89	0.10
374	495271.38	3246374.79	0.10
375	495268.88	3246370.46	0.10
376	495266.95	3246371.54	0.10
377	495260.04	3246359.33	0.10
378	495264.42	3246356.88	0.10
379	495261.97	3246352.53	0.10
380	495257.58	3246354.97	0.10
381	495249.44	3246340.60	0.10
382	495253.51	3246338.34	0.10
383	495250.88	3246334.08	0.10
384	495246.99	3246336.25	0.10
385	495241.21	3246326.03	0.10
386	495245.01	3246323.91	0.10
387	495242.39	3246319.65	0.10
388	495238.75	3246321.68	0.10
389	495232.87	3246311.29	0.10
390	495245.41	3246300.66	0.10
391	495315.29	3246241.45	0.10
392	495332.97	3246233.58	0.10

Каталог координат поворотных точек			
Система координат МСК-45, зона 3			
Обозначение характерных точек границ	Координаты, м		Средняя квадратическая погрешность положения характерной точки (Mt), м
	X	Y	
1	2	3	4
393	495347.25	3246224.25	0.10
394	495365.86	3246250.28	0.10
395	495361.60	3246253.33	0.10
396	495364.19	3246257.61	0.10
397	495368.76	3246254.35	0.10
398	495408.93	3246310.56	0.10
399	495413.00	3246307.65	0.10
400	495371.09	3246249.00	0.10
401	495351.44	3246221.51	0.10
402	495358.89	3246216.65	0.10
403	495383.33	3246257.38	0.10
404	495389.96	3246266.06	0.10
405	495423.62	3246306.88	0.10
406	495427.47	3246303.69	0.10
407	495399.13	3246269.41	0.10
408	495394.10	3246262.89	0.10
409	495392.29	3246260.51	0.10
410	495389.79	3246257.60	0.10
411	495387.47	3246254.56	0.10
412	495363.08	3246213.91	0.10
413	495363.79	3246213.45	0.10
414	495360.62	3246197.26	0.10
415	495354.71	3246187.96	0.10
416	495381.70	3246174.33	0.10
417	495425.10	3246141.15	0.10
418	495474.77	3246116.76	0.10
419	495495.40	3246106.63	0.10
420	495507.14	3246100.88	0.10
421	495542.08	3246083.84	0.10
422	495547.40	3246098.26	0.10
423	495533.39	3246103.58	0.10
424	495527.86	3246114.92	0.10
425	495533.50	3246130.77	0.10
426	495544.00	3246153.66	0.10
427	495627.63	3246312.31	0.10
428	495636.37	3246328.88	0.10
429	495637.77	3246331.54	0.10
430	495642.20	3246329.20	0.10
431	495632.98	3246311.74	0.10
432	495637.29	3246309.47	0.10
433	495635.07	3246304.99	0.10
434	495630.65	3246307.32	0.10
435	495626.94	3246300.29	0.10
436	495632.08	3246297.58	0.10
437	495629.80	3246293.13	0.10
438	495624.61	3246295.87	0.10
439	495613.31	3246274.44	0.10
440	495618.91	3246271.49	0.10
441	495616.56	3246267.07	0.10

Каталог координат поворотных точек			
Система координат МСК-45, зона 3			
Обозначение характерных точек границ	Координаты, м		Средняя квадратическая погрешность положения характерной точки (Mt), м
	X	Y	
1	2	3	4
442	495610.97	3246270.02	0.10
443	495548.49	3246151.46	0.10
444	495540.76	3246134.61	0.10
445	495542.97	3246133.45	0.10
446	495540.91	3246128.89	0.10
447	495538.68	3246130.06	0.10
448	495538.14	3246128.88	0.10
449	495533.27	3246115.23	0.10
450	495537.01	3246107.55	0.10
451	495553.80	3246101.17	0.10
452	495543.00	3246071.88	0.10
453	495558.64	3246066.43	0.10
454	495569.62	3246061.75	0.10
455	495603.01	3246047.54	0.10
456	495627.60	3246037.07	0.10
457	495629.56	3246036.23	0.10
458	495637.79	3246032.18	0.10
459	495650.10	3246026.10	0.10
460	495652.29	3246030.88	0.10
461	495675.42	3246114.21	0.10
462	495668.93	3246116.00	0.10
463	495662.44	3246117.80	0.10
464	495663.66	3246122.64	0.10
465	495676.76	3246119.02	0.10
466	495677.26	3246120.84	0.10
467	495679.67	3246120.17	0.10
468	495682.08	3246119.51	0.10
469	495681.28	3246116.62	0.10
470	495657.01	3246029.16	0.10
471	495654.59	3246023.89	0.10
472	495689.99	3246006.42	0.10
473	495741.84	3245980.85	0.10
474	495755.85	3246009.40	0.10
1	495847.75	3245972.68	0.10
			0.10
475	495123.68	3245809.99	0.10
476	495149.39	3245827.55	0.10
477	495162.07	3245852.09	0.10
478	495168.69	3245864.90	0.10
479	495176.57	3245880.16	0.10
480	495195.86	3245917.49	0.10
481	495211.53	3245947.72	0.10
482	495196.25	3245924.94	0.10
483	495176.13	3245891.79	0.10
484	495148.10	3245848.08	0.10
475	495123.68	3245809.99	0.10
			0.10
485	495213.26	3245951.32	0.10
486	495219.17	3245962.60	0.10

Каталог координат поворотных точек			
Система координат МСК-45, зона 3			
Обозначение характерных точек границ	Координаты, м		Средняя квадратическая погрешность положения характерной точки (Mt), м
	X	Y	
1	2	3	4
487	495264.43	3246055.09	0.10
488	495279.08	3246087.07	0.10
489	495296.11	3246114.22	0.10
490	495323.77	3246158.30	0.10
491	495317.56	3246161.68	0.10
492	495302.10	3246135.15	0.10
493	495292.99	3246116.94	0.10
494	495261.02	3246053.21	0.10
495	495250.81	3246032.85	0.10
496	495235.50	3245997.53	0.10
485	495213.26	3245951.32	0.10

# План границ публичного сервитута

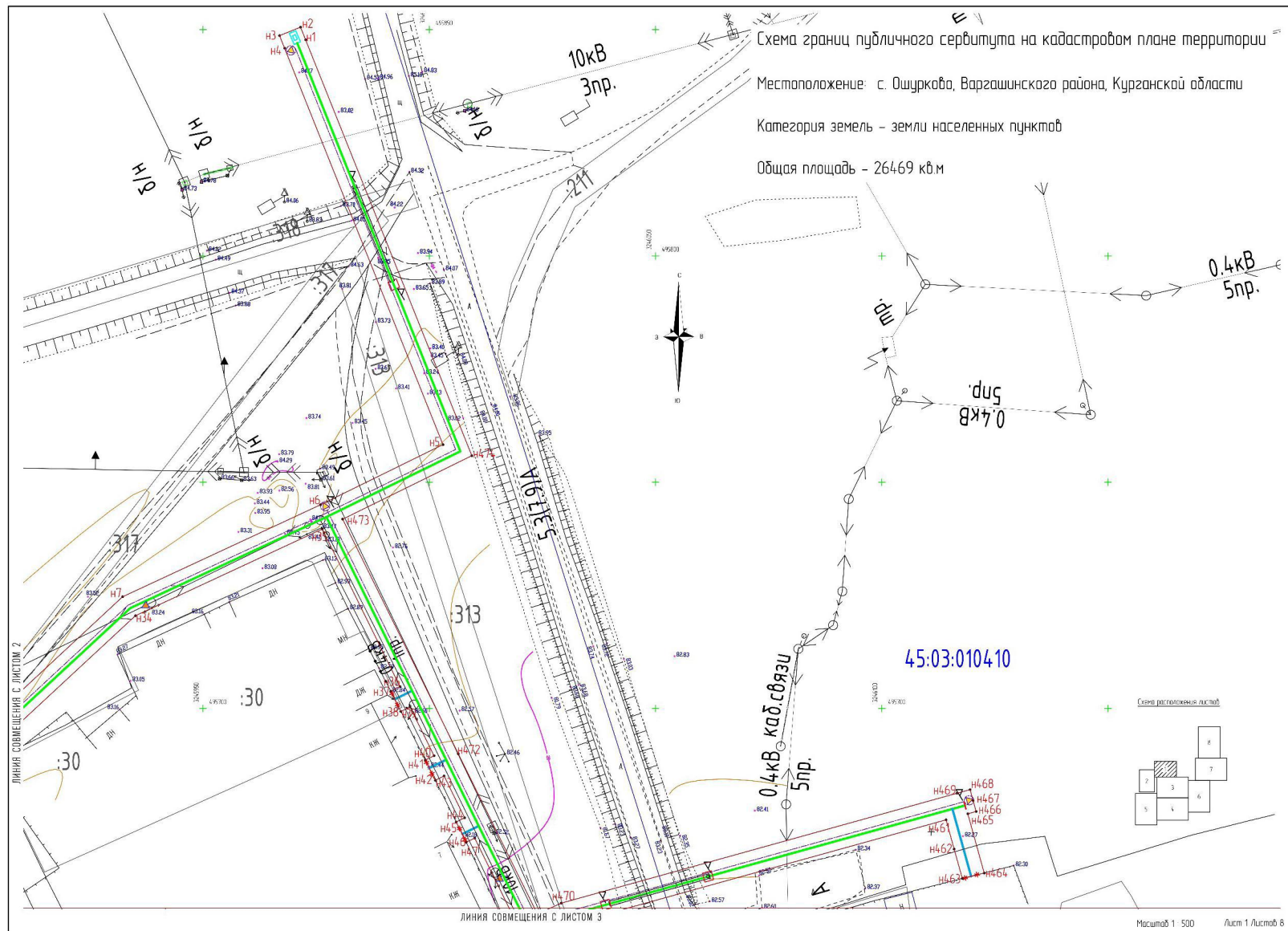




Схема границ публичного сервитута на кадастровом плане территории

Местоположение: с. Ошурково, Варгашинского района, Курганской области

Категория земель – земли населенных пунктов

45:03:010409

Общая площадь – 26469 кв.м

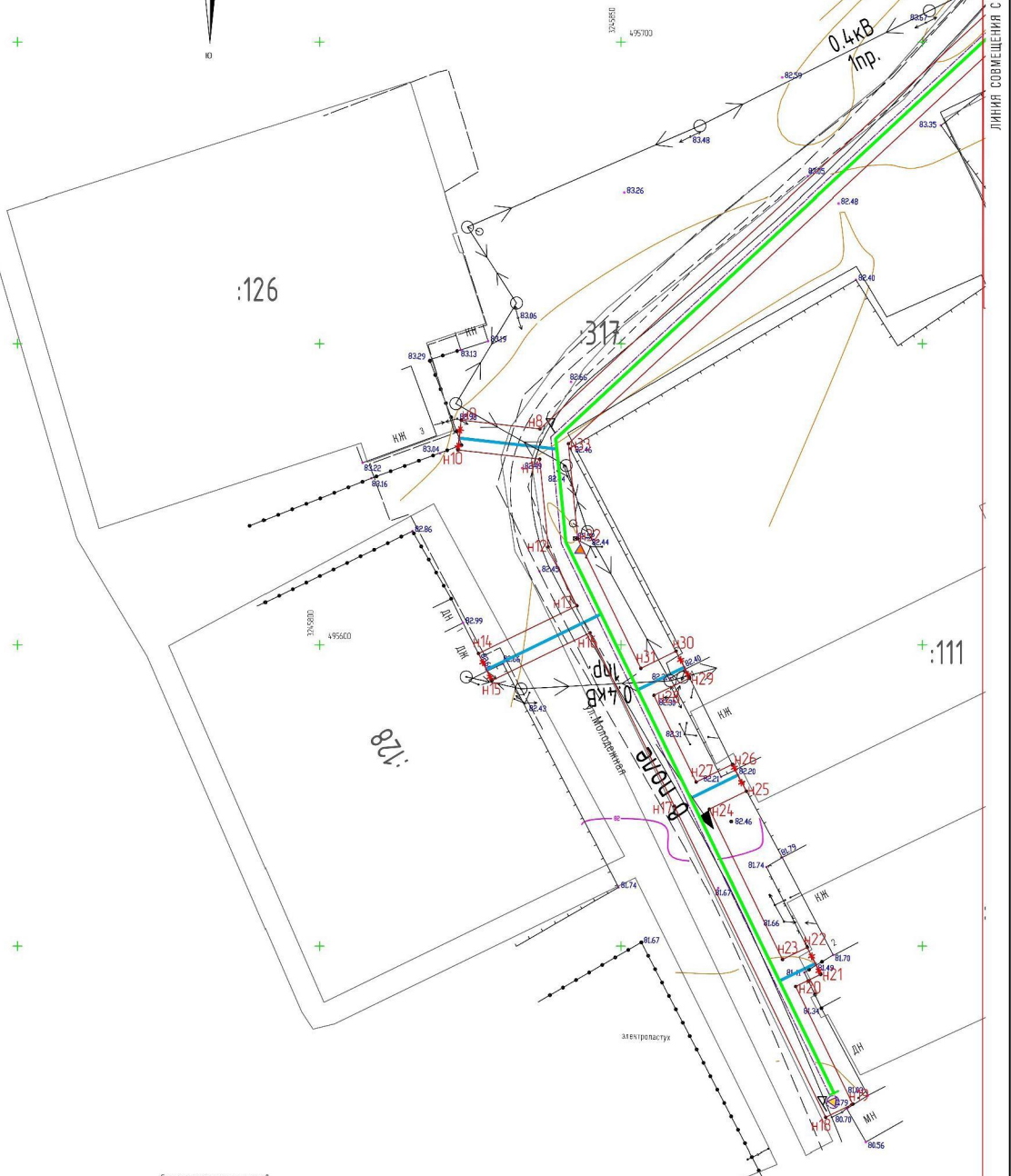
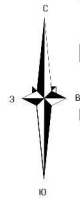
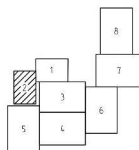


Схема расположения листов



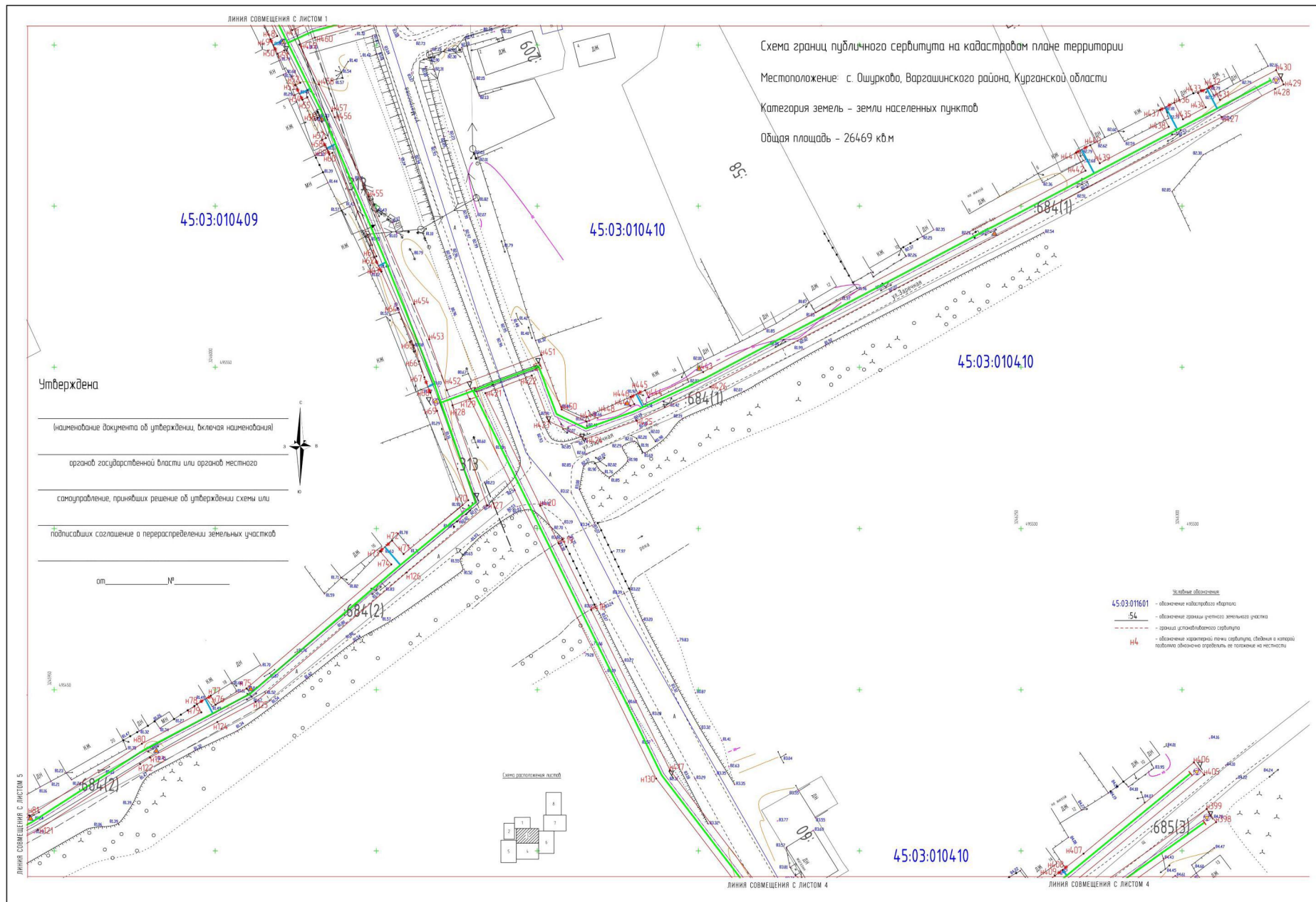
Условные обозначения

45:03:011601 – обозначение кадастрового квартала

:54 - обозначение границы учетного земельного участка

----- - граница устанавливаемого сервитута

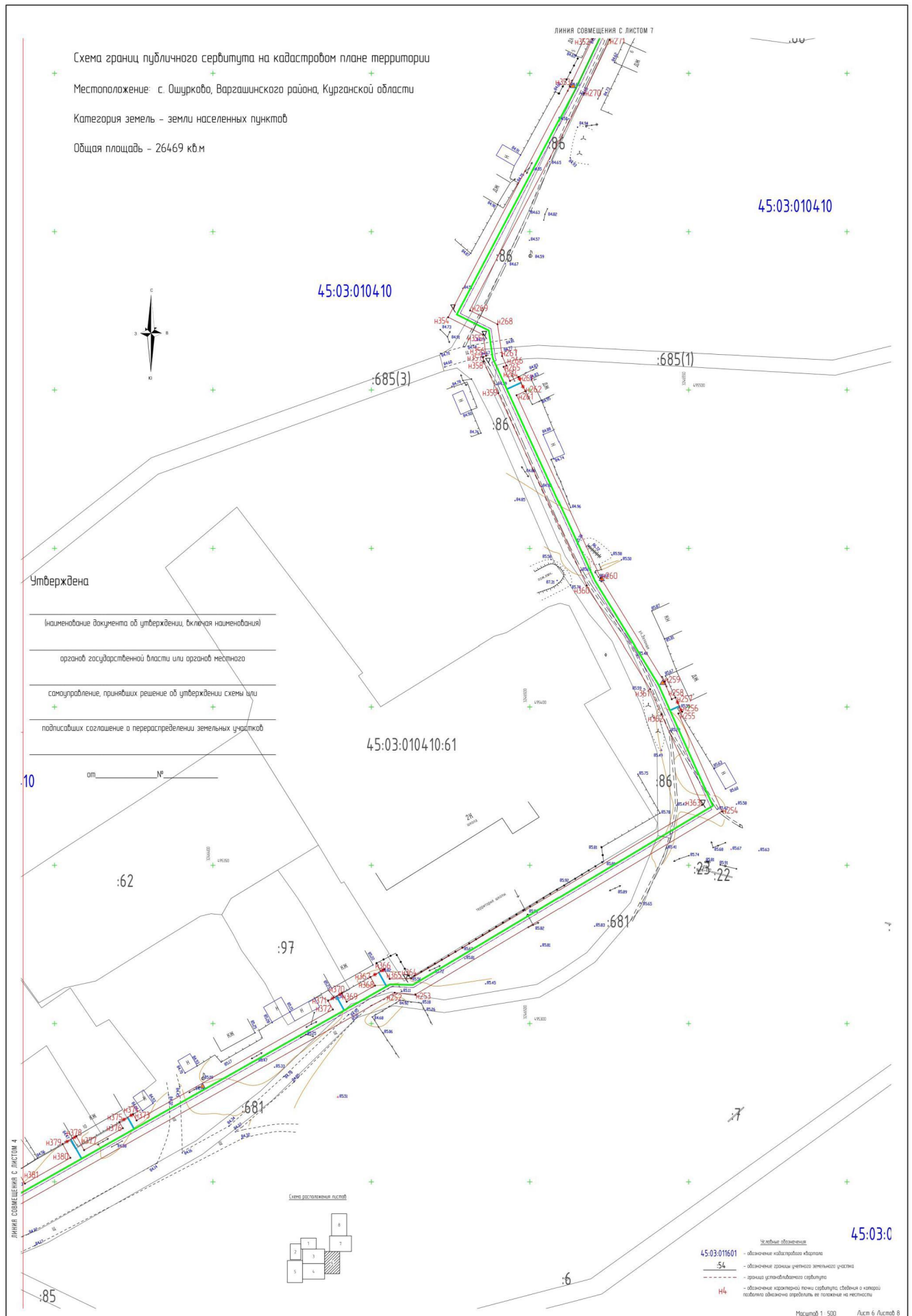
**H4** - обозначение характерной точки сервитута, сведения о которой позволяла однозначно определить ее положение на местности











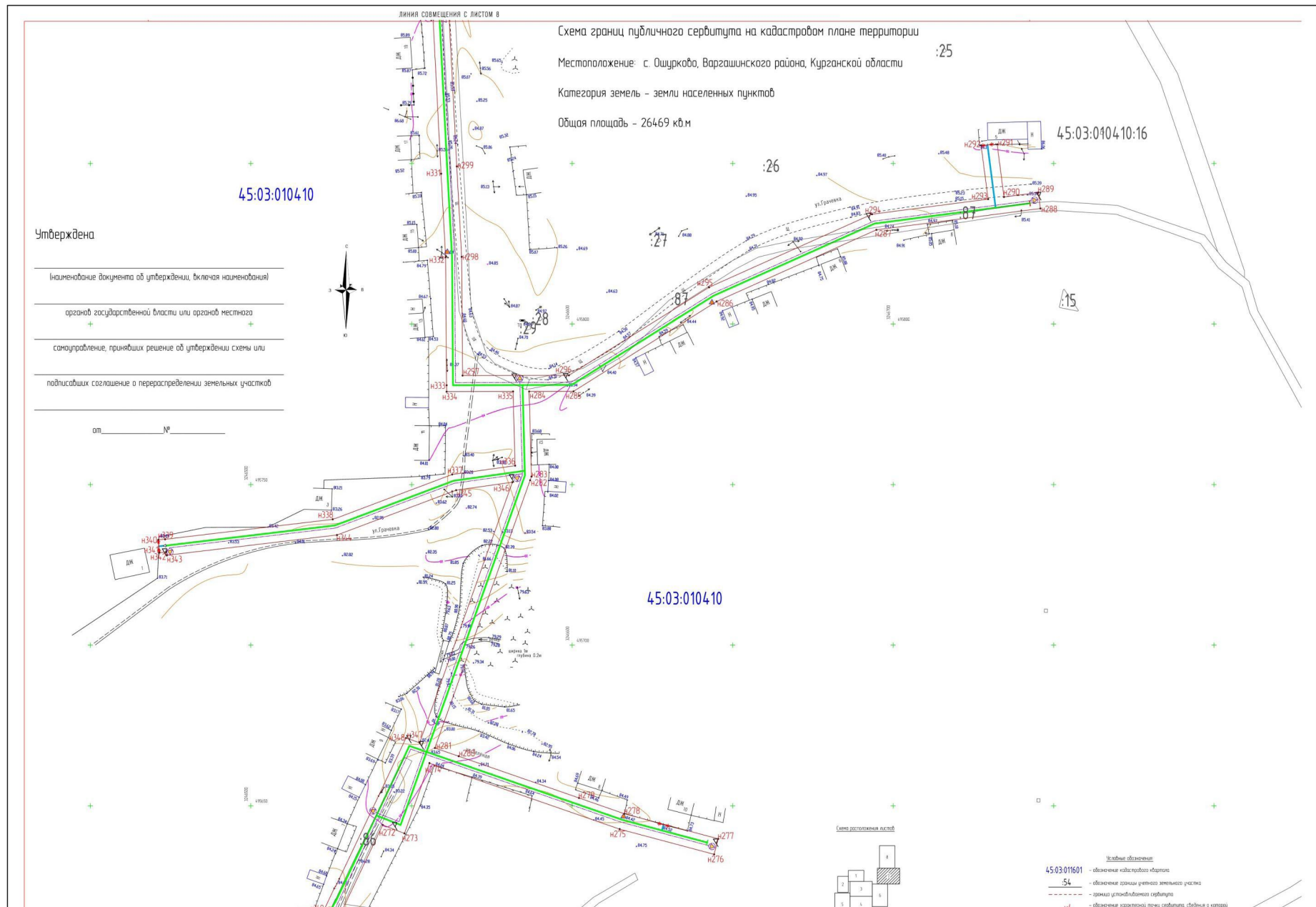


Схема границ публичного сервитута на кадастровом плане территории

Местоположение: с. Ошурково, Варгашинского района, Курганской области

Категория земель – земли населенных пунктов

Общая площадь – 264,69 кв.м

Утверждена

