



Государственная регистрация:
« 4 » _____ июля _____ 2025 года
№ 250510041

ПРАВИТЕЛЬСТВО КУРГАНСКОЙ ОБЛАСТИ
ДЕПАРТАМЕНТ ИМУЩЕСТВЕННЫХ И
ЗЕМЕЛЬНЫХ ОТНОШЕНИЙ КУРГАНСКОЙ ОБЛАСТИ

ПОСТАНОВЛЕНИЕ

от 4 июля 2025 года № 41-п
г. Курган

Об установлении публичного сервитута

В соответствии с главой V⁷ Земельного кодекса Российской Федерации, постановлением Правительства Российской Федерации от 20 ноября 2000 года № 878 «Об утверждении Правил охраны газораспределительных сетей», постановлением Губернатора Курганской области от 22 апреля 2021 года № 38 «Об утверждении региональной программы газификации Курганской области на 2021 - 2030 годы», постановлением Администрации (Правительства) Курганской области от 10 июля 2007 года № 315 «О реорганизации Департамента государственного имущества и промышленной политики Курганской области» и на основании ходатайства Акционерного общества «Газпром газораспределение Курган» (ОГРН 1064501181106, ИНН 4501126386), Департамент имущественных и земельных отношений Курганской области ПОСТАНОВЛЯЕТ:

1. Установить публичный сервитут сроком на 49 лет в отношении земель и земельных участков по перечню согласно приложению 1 к настоящему постановлению в целях размещения объектов системы газоснабжения регионального значения, если указанные объекты необходимы для подключения (технологического присоединения) к сетям инженерно-технического обеспечения - Сеть газораспределения д. Секисово Варгашинского района Курганской области (далее - публичный сервитут).

2. Утвердить границы публичного сервитута согласно приложению 2.

3. График проведения работ при осуществлении деятельности, для обеспечения которой устанавливается публичный сервитут, в отношении земель или земельных участков, находящихся в государственной или муниципальной собственности и не предоставленных гражданам или юридическим лицам, принять согласно графику работы Акционерного общества «Газпром газораспределение Курган».

4. Акционерному обществу «Газпром газораспределение Курган»:


1) обеспечить приведение земельных участков, указанных в пункте 1 настоящего постановления, в состояние, пригодное для их использования в соответствии с видом разрешенного использования, в сроки, предусмотренные пунктом 8 статьи 39⁵⁰ Земельного кодекса Российской Федерации;

2) внести плату за публичный сервитут в отношении земельных участков и (или) земель, находящихся в государственной или муниципальной собственности и не обремененных правами третьих лиц, в срок не позднее шести месяцев со дня принятия настоящего постановления единовременным платежом в размере 0,01 процента кадастровой стоимости указанных земельных участков за каждый год использования земельных участков.

5. Обеспечить в течение 5 рабочих дней со дня принятия настоящего постановления исполнение пункта 7 статьи 39⁴³ Земельного кодекса Российской Федерации и опубликовать настоящее постановление в установленном порядке.

6. Контроль за исполнением настоящего постановления возложить на заместителя директора Департамента имущественных и земельных отношений Курганской области - начальника управления имущественных и земельных отношений.

Заместитель директора Департамента
имущественных и земельных отношений
Курганской области



Е.Г. Иванова

Приложение 1 к постановлению
Департамента имущественных и
земельных отношений Курганской области
от 4 июля 2025 года № 41-п
«Об установлении публичного сервитута»

**Перечень земель и земельных участков, в отношении которых
устанавливается публичный сервитут**

№ п/п	Кадастровый номер	Адрес земельного участка
1.	45:03:010403:183	Местоположение установлено относительно ориентира, расположенного в границах участка. Почтовый адрес ориентира: Курганская область, р-н Варгашинский, д. Секисово, ул. Заозерная
2.	45:03:010403:184	Местоположение установлено относительно ориентира, расположенного в границах участка. Почтовый адрес ориентира: Курганская область, р-н Варгашинский, д. Секисово, ул. Боровая
3.	45:03:010403:185	Местоположение установлено относительно ориентира, расположенного в границах участка. Почтовый адрес ориентира: Курганская область, р-н Варгашинский, д. Секисово, ул. Заречная
4.	45:03:010403:186	Местоположение установлено относительно ориентира, расположенного в границах участка. Почтовый адрес ориентира: Курганская область, Варгашинский район, д. Секисово
5.	45:03:010403	Курганская область, Варгашинский район

Приложение 2 к постановлению
 Департамента имущественных и
 земельных отношений Курганской области
 от 4 июля 2025 года № 41-н
 «Об установлении публичного сервитута»

Границы публичного сервитута

Описание границ публичного сервитута	
Местоположение объекта	Курганская область, Варгашинский район, д. Секисово
Система координат	МСК-45, зона 3
Метод определения координат характерной точки	метод спутниковых геодезических измерений (определений)
Кадастровый квартал	45:03:010403
Земельные участки	45:03:010403:183
	45:03:010403:184
	45:03:010403:185
	45:03:010403:186
Общая площадь публичного сервитута	10 909 кв. м
в т.ч. в границах кварталов (гос.собственность) 45:03:010403	8 577 кв. м
в т.ч. в границах земельного участка 45:03:010403:183	692 кв. м
в т.ч. в границах земельного участка 45:03:010403:184	166 кв. м
в т.ч. в границах земельного участка 45:03:010403:185	1 400 кв. м
в т.ч. в границах земельного участка 45:03:010403:186	74 кв. м

Каталог координат поворотных точек			
Система координат МСК-45, зона 3			
Обозначение характерных точек границ	Координаты, м		Средняя квадратическая погрешность положения характерной точки (Mt), м
	X	Y	
1	2	3	4
1	492574.36	3233850.88	0.10
2	492586.54	3233867.86	0.10
3	492587.58	3233867.29	0.10
4	492590.38	3233871.44	0.10
5	492589.44	3233871.95	0.10
6	492595.05	3233879.72	0.10
7	492601.98	3233890.48	0.10
8	492626.99	3233913.25	0.10
9	492624.00	3233917.03	0.10
10	492653.67	3233938.42	0.10
11	492690.93	3233966.25	0.10
12	492706.12	3233979.86	0.10
13	492709.02	3233976.16	0.10
14	492712.48	3233979.79	0.10
15	492710.13	3233982.85	0.10
16	492744.55	3234008.49	0.10
17	492755.55	3234023.66	0.10
18	492758.83	3234031.97	0.10
19	492761.82	3234031.66	0.10
20	492762.20	3234036.64	0.10
21	492759.44	3234036.94	0.10
22	492761.67	3234069.44	0.10
23	492760.90	3234097.19	0.10
24	492754.33	3234134.82	0.10
25	492742.83	3234160.53	0.10
26	492725.82	3234194.77	0.10
27	492719.03	3234233.07	0.10
28	492715.92	3234257.29	0.10
29	492717.12	3234301.75	0.10
30	492715.90	3234321.57	0.10
31	492711.99	3234334.20	0.10
32	492700.68	3234353.24	0.10
33	492689.54	3234368.17	0.10
34	492690.37	3234368.77	0.10
35	492689.04	3234382.87	0.10
36	492704.31	3234408.06	0.10
37	492708.03	3234414.13	0.10
38	492703.76	3234416.73	0.10
39	492700.01	3234410.61	0.10
40	492684.04	3234384.22	0.10
41	492684.91	3234373.97	0.10
42	492684.33	3234374.65	0.10
43	492666.54	3234392.83	0.10
44	492645.69	3234404.71	0.10
45	492633.58	3234425.60	0.10
46	492622.13	3234441.91	0.10
47	492608.84	3234447.28	0.10
48	492589.80	3234452.49	0.10
49	492582.25	3234452.59	0.10

Каталог координат поворотных точек			
Система координат МСК-45, зона 3			
Обозначение характерных точек границ	Координаты, м		Средняя квадратическая погрешность положения характерной точки (Mt), м
	X	Y	
1	2	3	4
50	492621.98	3234521.79	0.10
51	492631.26	3234540.00	0.10
52	492631.70	3234539.76	0.10
53	492634.29	3234544.04	0.10
54	492633.59	3234544.42	0.10
55	492635.09	3234547.45	0.10
56	492627.49	3234552.47	0.10
57	492637.57	3234567.24	0.10
58	492666.39	3234607.81	0.10
59	492687.88	3234637.90	0.10
60	492683.66	3234640.58	0.10
61	492662.27	3234610.63	0.10
62	492633.50	3234570.12	0.10
63	492620.44	3234551.26	0.10
64	492628.54	3234545.66	0.10
65	492617.53	3234524.06	0.10
66	492577.25	3234452.65	0.10
67	492570.38	3234452.74	0.10
68	492535.87	3234445.27	0.10
69	492478.58	3234448.53	0.10
70	492433.73	3234455.80	0.10
71	492340.10	3234480.21	0.10
72	492305.07	3234490.97	0.10
73	492301.49	3234490.85	0.10
74	492298.61	3234557.37	0.10
75	492301.73	3234594.26	0.10
76	492303.94	3234632.05	0.10
77	492307.40	3234642.14	0.10
78	492309.38	3234641.60	0.10
79	492310.87	3234646.36	0.10
80	492309.00	3234646.87	0.10
81	492319.02	3234675.96	0.10
82	492325.96	3234718.32	0.10
83	492336.57	3234762.26	0.10
84	492346.90	3234804.33	0.10
85	492355.42	3234834.11	0.10
86	492356.78	3234833.67	0.10
87	492358.04	3234838.49	0.10
88	492356.76	3234838.90	0.10
89	492359.18	3234847.38	0.10
90	492363.15	3234858.38	0.10
91	492364.84	3234857.83	0.10
92	492366.50	3234862.61	0.10
93	492364.85	3234863.14	0.10
94	492366.98	3234869.06	0.10
95	492362.39	3234870.68	0.10
96	492354.35	3234848.35	0.10
97	492342.01	3234805.11	0.10
98	492331.66	3234762.93	0.10

Каталог координат поворотных точек			
Система координат МСК-45, зона 3			
Обозначение характерных точек границ	Координаты, м		Средняя квадратическая погрешность положения характерной точки (Mt), м
	X	Y	
1	2	3	4
99	492321.04	3234718.97	0.10
100	492314.18	3234676.89	0.10
101	492299.02	3234632.73	0.10
102	492296.73	3234594.39	0.10
103	492293.73	3234557.22	0.10
104	492296.51	3234490.30	0.10
105	492297.75	3234457.36	0.10
106	492285.63	3234456.91	0.10
107	492285.77	3234453.01	0.10
108	492286.56	3234449.64	0.10
109	492288.46	3234450.09	0.10
110	492291.39	3234450.78	0.10
111	492290.95	3234452.21	0.10
112	492297.94	3234452.30	0.10
113	492298.95	3234425.13	0.10
114	492297.20	3234400.22	0.10
115	492296.19	3234380.22	0.10
116	492292.53	3234355.48	0.10
117	492285.64	3234321.10	0.10
118	492278.22	3234274.46	0.10
119	492279.70	3234207.42	0.10
120	492284.66	3234207.37	0.10
121	492283.18	3234274.12	0.10
122	492286.58	3234294.90	0.10
123	492287.25	3234294.82	0.10
124	492287.74	3234299.80	0.10
125	492287.30	3234299.85	0.10
126	492290.55	3234320.14	0.10
127	492297.42	3234354.44	0.10
128	492301.11	3234379.30	0.10
129	492302.15	3234399.55	0.10
130	492303.92	3234424.69	0.10
131	492302.88	3234453.90	0.10
132	492301.68	3234485.98	0.10
133	492303.48	3234486.04	0.10
134	492338.50	3234475.47	0.10
135	492432.33	3234451.00	0.10
136	492477.70	3234443.65	0.10
137	492529.73	3234440.68	0.10
138	492528.11	3234426.61	0.10
139	492520.91	3234391.28	0.10
140	492514.53	3234362.70	0.10
141	492519.36	3234361.38	0.10
142	492524.94	3234386.02	0.10
143	492532.98	3234425.48	0.10
144	492535.18	3234440.37	0.10
145	492569.55	3234447.85	0.10
146	492588.43	3234447.69	0.10
147	492607.07	3234442.60	0.10

Каталог координат поворотных точек			
Система координат МСК-45, зона 3			
Обозначение характерных точек границ	Координаты, м		Средняя квадратическая погрешность положения характерной точки (Mt), м
	X	Y	
1	2	3	4
148	492618.88	3234437.81	0.10
149	492629.11	3234423.34	0.10
150	492641.96	3234401.11	0.10
151	492663.62	3234388.77	0.10
152	492681.80	3234370.14	0.10
153	492696.10	3234351.02	0.10
154	492707.04	3234332.61	0.10
155	492708.97	3234326.66	0.10
156	492700.60	3234293.39	0.10
157	492679.88	3234268.11	0.10
158	492672.53	3234249.56	0.10
159	492671.76	3234249.81	0.10
160	492669.86	3234245.22	0.10
161	492670.68	3234244.91	0.10
162	492670.41	3234244.24	0.10
163	492674.91	3234242.48	0.10
164	492683.90	3234265.16	0.10
165	492704.77	3234290.25	0.10
166	492711.54	3234316.53	0.10
167	492712.11	3234300.96	0.10
168	492710.94	3234256.24	0.10
169	492714.04	3234232.02	0.10
170	492721.13	3234192.77	0.10
171	492738.04	3234158.71	0.10
172	492749.36	3234133.72	0.10
173	492755.26	3234099.93	0.10
174	492756.10	3234070.28	0.10
175	492753.56	3234033.82	0.10
176	492750.55	3234026.02	0.10
177	492739.56	3234011.04	0.10
178	492703.41	3233984.11	0.10
179	492687.95	3233970.26	0.10
180	492650.80	3233942.51	0.10
181	492617.17	3233918.12	0.10
182	492620.28	3233913.71	0.10
183	492598.23	3233893.73	0.10
184	492591.43	3233883.11	0.10
185	492570.48	3233853.92	0.10
186	492572.82	3233852.08	0.10
1	492574.36	3233850.88	0.10

План границ публичного сервитута

Схема границ публичного сервитута на кадастровом плане территории

Местоположение: д. Секисово, Варгашинского района, Курганской области

Категория земель – земли населенных пунктов

Общая площадь – 10909 кв.м

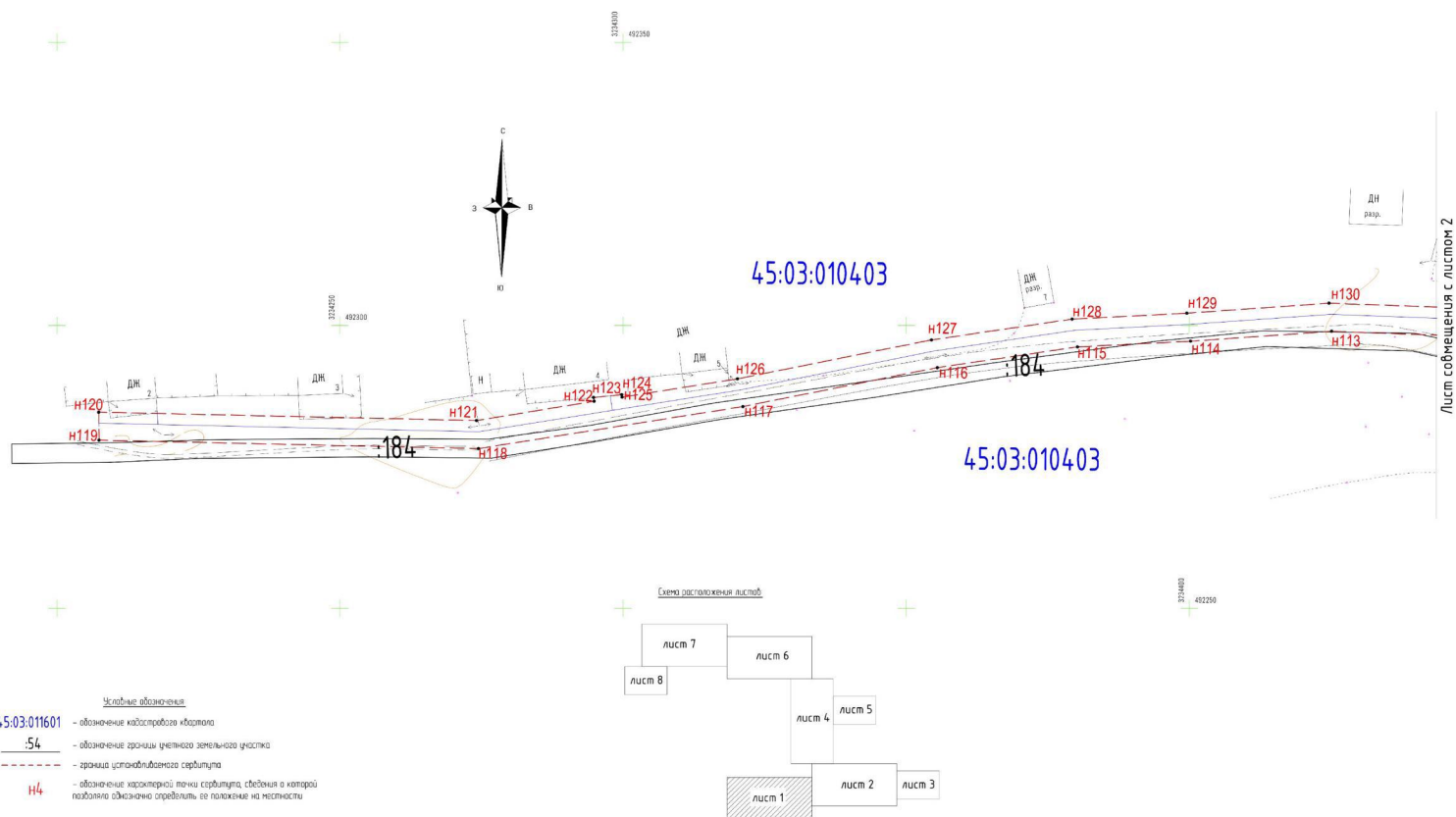


Схема границ публичного сервитута на кадастровом плане территории

Местоположение: д. Секисово, Варгашинского района, Курганской области

Категория земель – земли населенных пунктов

Общая площадь – 10909 кв.м

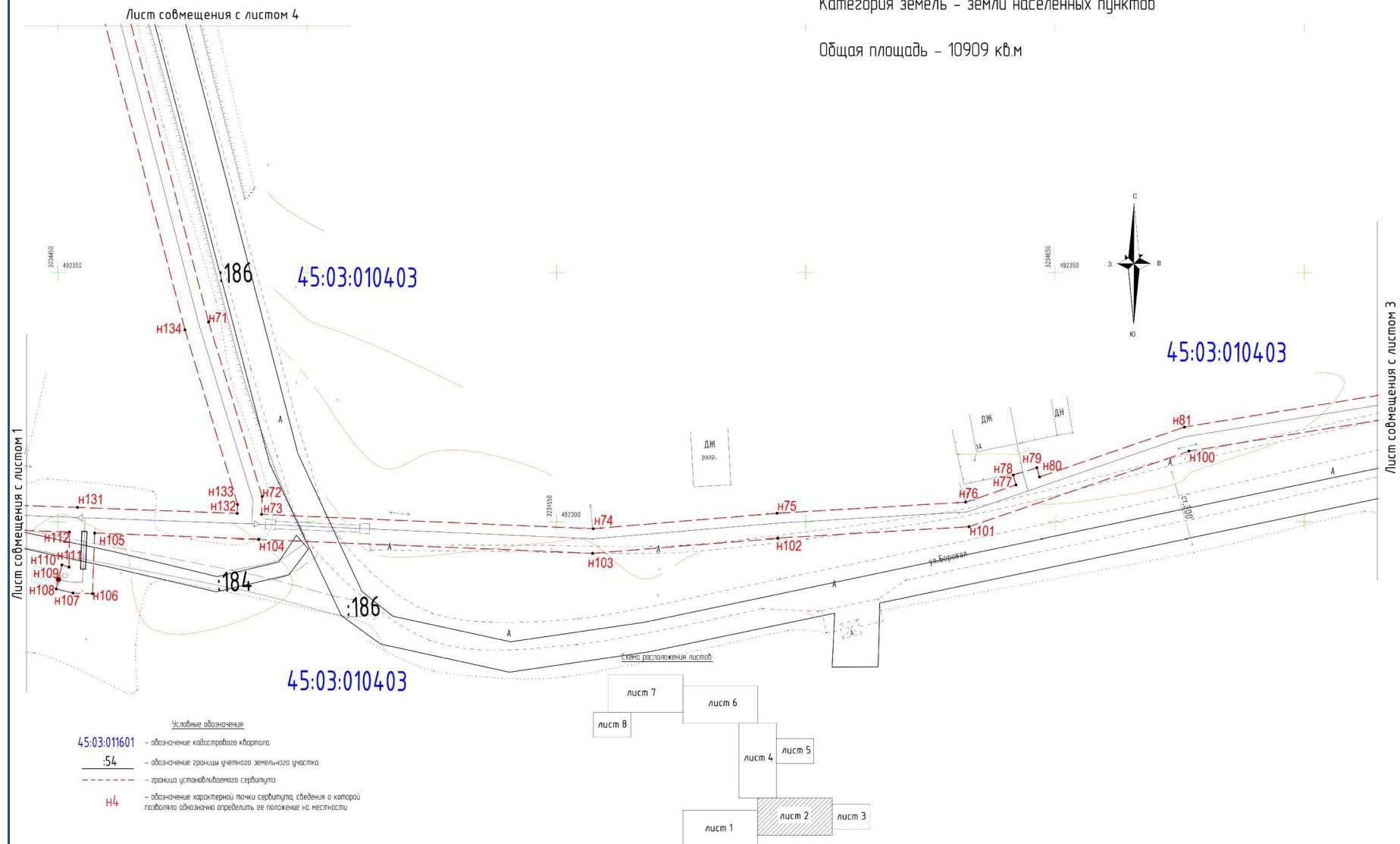


Схема границ публичного сервитута на кадастровом плане территории

Местоположение: д. Секисово, Варгашинского района, Курганской области

Категория земель – земли населенных пунктов

Общая площадь – 10909 кв.м




Схема границ публичного сервитута на кадастровом плане территории

Местоположение: д. Секисово, Варзашинского района, Курганской области

Категория земель – земли населенных пунктов

Общая площадь – 10909 кв.м

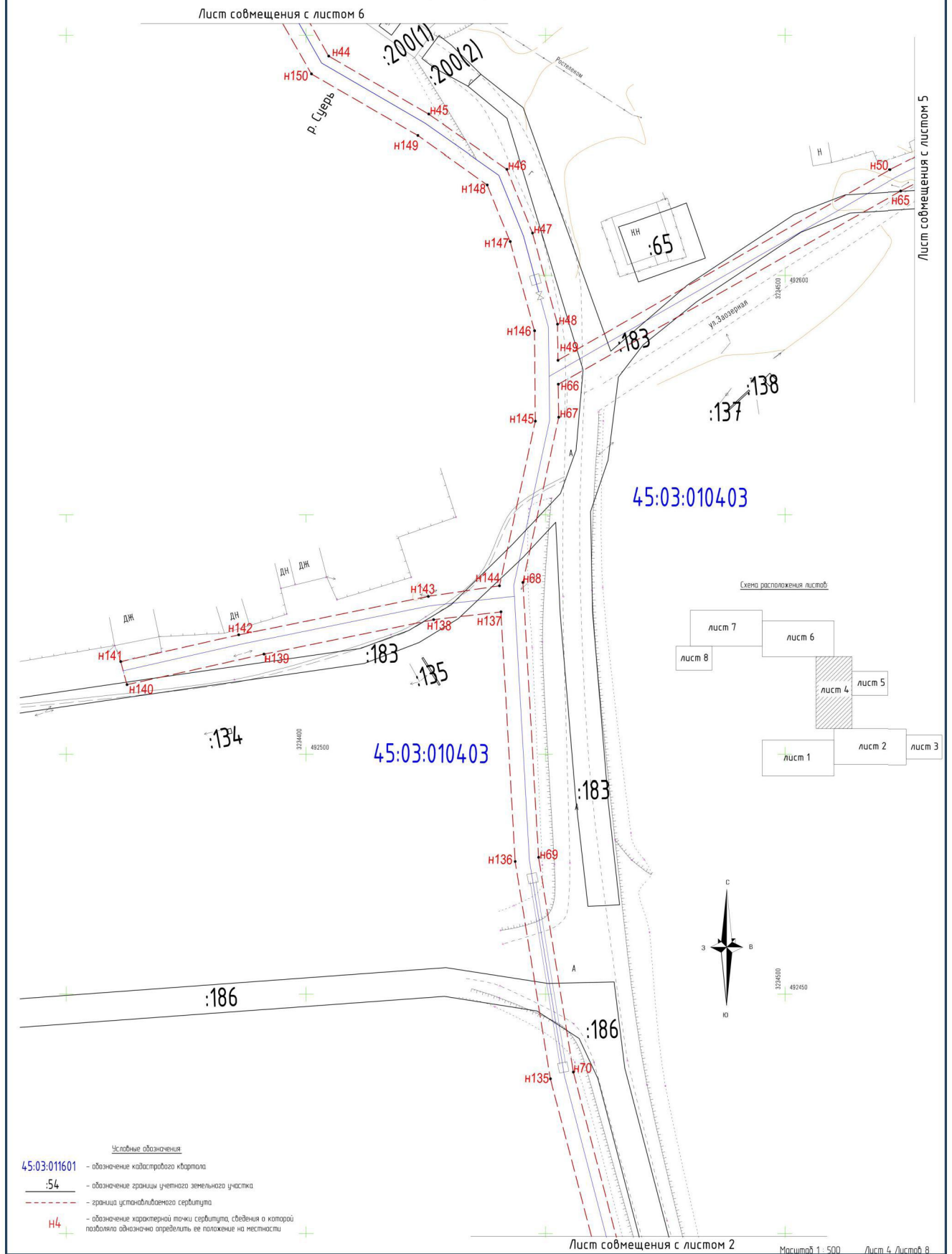


Схема границ публичного сервитута на кадастровом плане территории

Местоположение: д. Секисово, Варгашинского района, Курганской области

Категория земель – земли населенных пунктов

Общая площадь – 10909 кв.м

Схема расположения листов

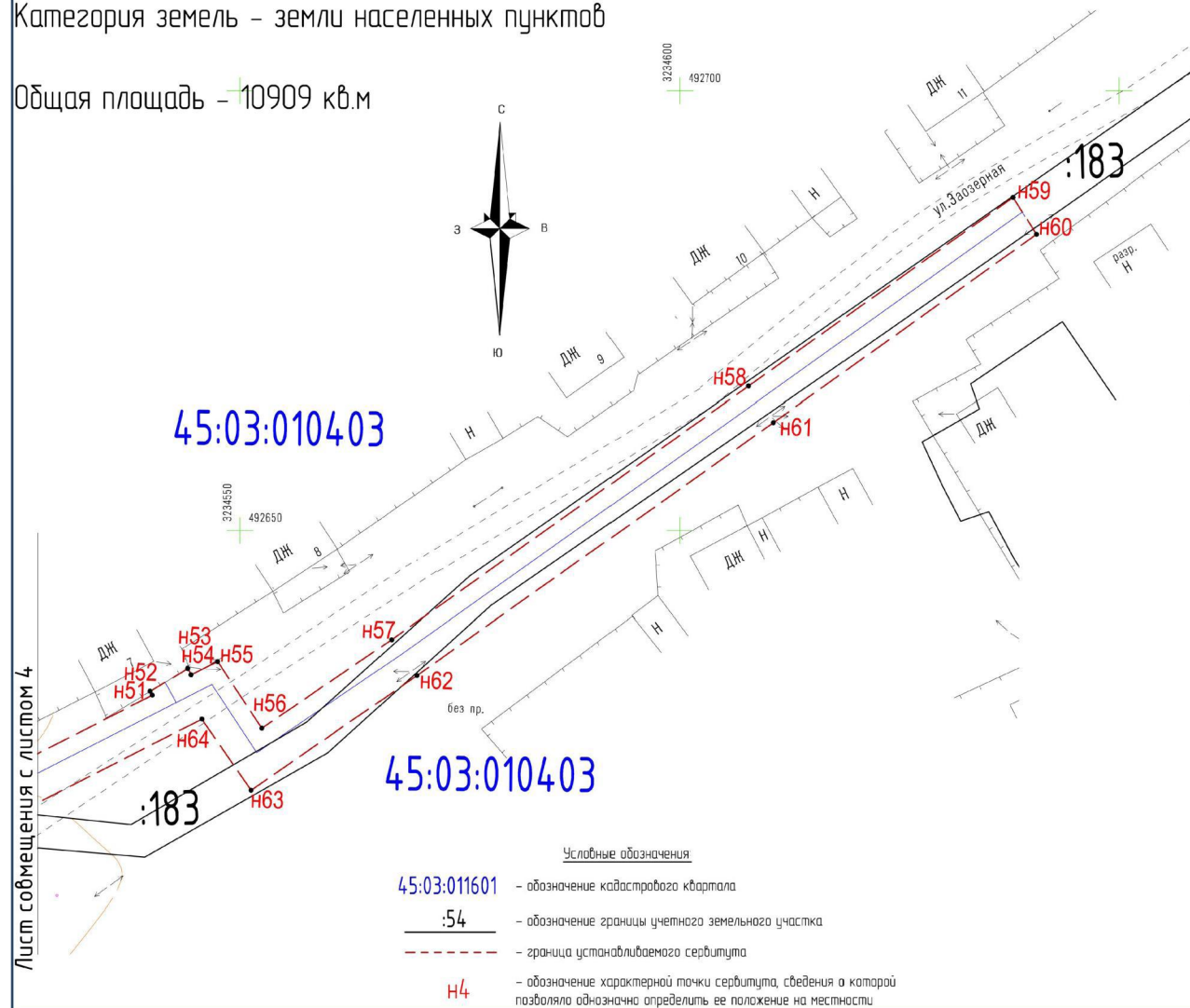
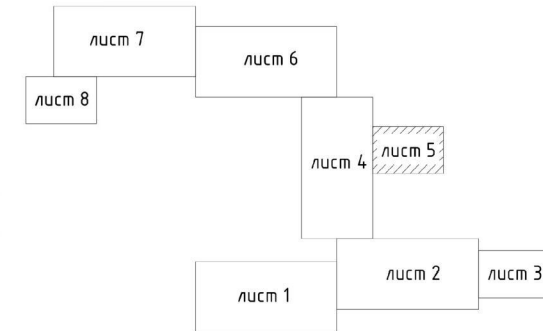


Схема границ публичного сервитута на кадастровом плане территории

Местоположение: д. Секисово, Варгашинского района, Курганской области

Категория земель – земли населенных пунктов

Общая площадь – 10909 кв.м

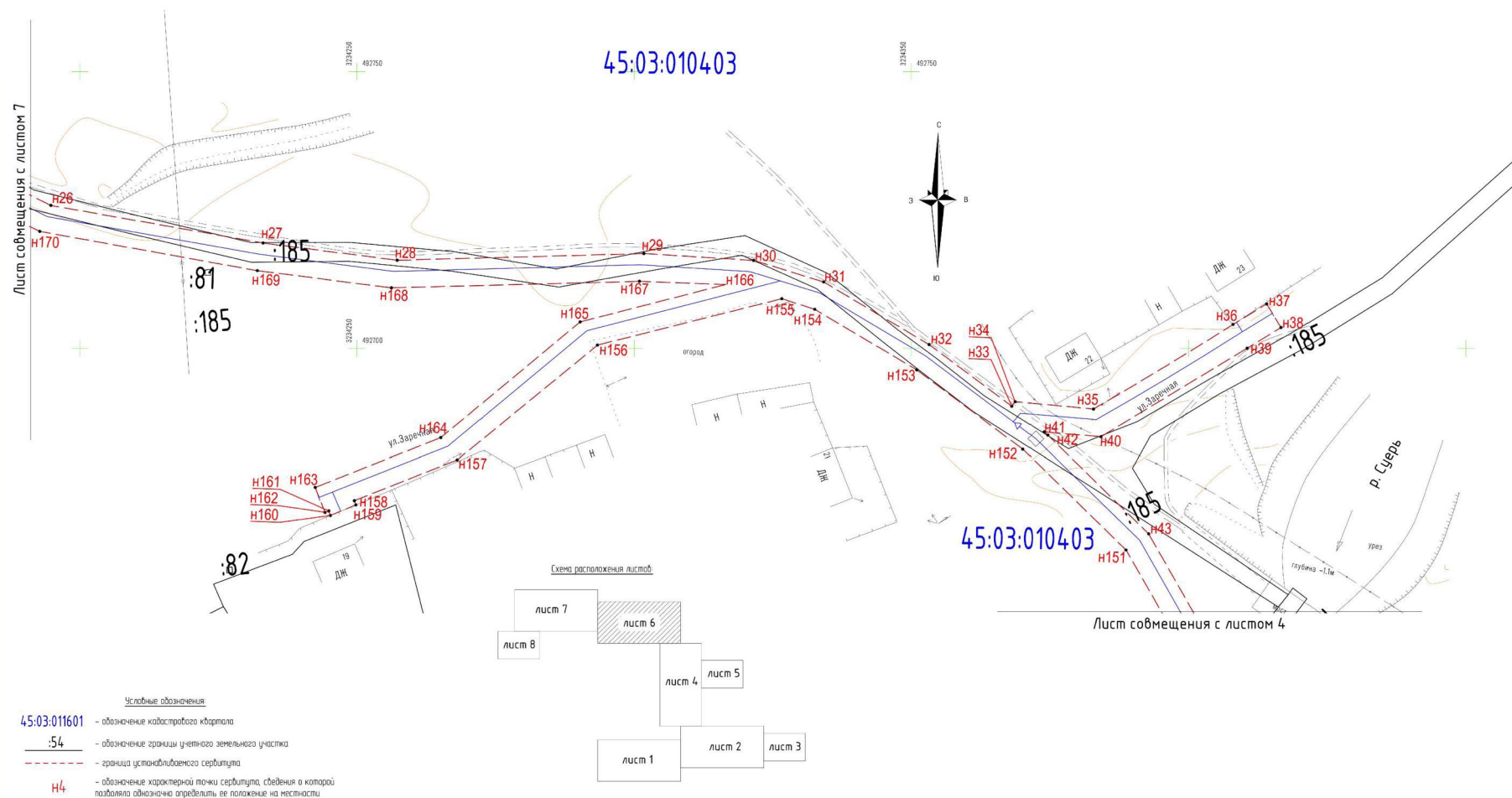


Схема границ публичного сервитута на кадастровом плане территории

Местоположение: д. Секисово, Варгашинского района, Курганской области

Категория земель – земли населенных пунктов

Общая площадь – 10909 кв.м

45:03:010403

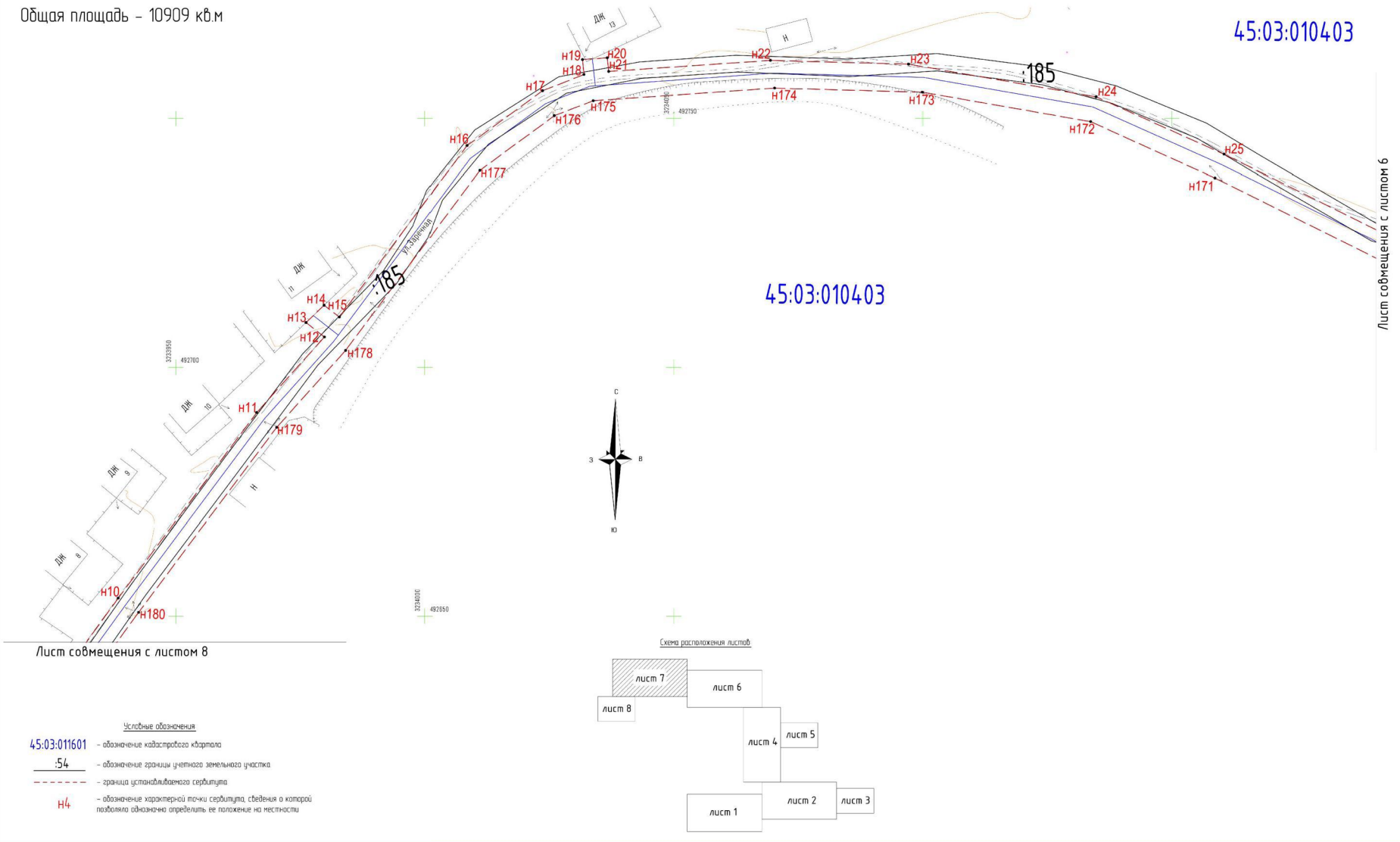


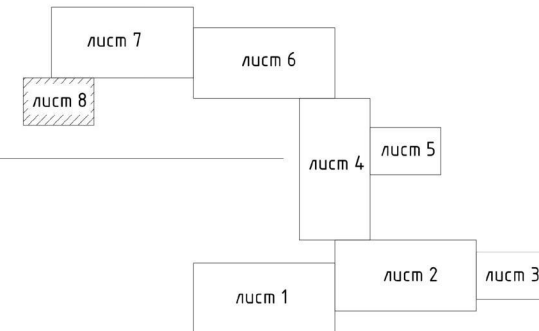
Схема границ публичного сервитута на кадастровом плане территории

Местоположение: д. Секисово, Варгашинского района, Курганской области

Категория земель – земли населенных пунктов

Общая площадь – 10909 кв.м

Схема расположения листов



Лист совмещения с листом 7

