



Государственная регистрация:
« 4 » _____ июля _____ 2025 года
№ 250510040

ПРАВИТЕЛЬСТВО КУРГАНСКОЙ ОБЛАСТИ
ДЕПАРТАМЕНТ ИМУЩЕСТВЕННЫХ И
ЗЕМЕЛЬНЫХ ОТНОШЕНИЙ КУРГАНСКОЙ ОБЛАСТИ

ПОСТАНОВЛЕНИЕ

от 4 июля 2025 года № 40-н
г. Курган

Об установлении публичного сервитута

В соответствии с главой V⁷ Земельного кодекса Российской Федерации, постановлением Правительства Российской Федерации от 20 ноября 2000 года № 878 «Об утверждении Правил охраны газораспределительных сетей», постановлением Губернатора Курганской области от 22 апреля 2021 года № 38 «Об утверждении региональной программы газификации Курганской области на 2021 - 2030 годы», постановлением Администрации (Правительства) Курганской области от 10 июля 2007 года № 315 «О реорганизации Департамента государственного имущества и промышленной политики Курганской области» и на основании ходатайства Акционерного общества «Газпром газораспределение Курган» (ОГРН 1064501181106, ИНН 4501126386), Департамент имущественных и земельных отношений Курганской области ПОСТАНОВЛЯЕТ:

1. Установить публичный сервитут сроком на 49 лет в отношении земель и земельных участков по перечню согласно приложению 1 к настоящему постановлению в целях размещения объектов системы газоснабжения регионального значения, если указанные объекты необходимы для подключения (технологического присоединения) к сетям инженерно-технического обеспечения - Сеть газораспределения д. Волосниково Варгашинского района Курганской области (далее - публичный сервитут).

2. Утвердить границы публичного сервитута согласно приложению 2.

3. График проведения работ при осуществлении деятельности, для обеспечения которой устанавливается публичный сервитут, в отношении земель или земельных участков, находящихся в государственной или муниципальной собственности и не предоставленных гражданам или юридическим лицам, принять согласно графику работы Акционерного общества «Газпром газораспределение Курган».

4. Акционерному обществу «Газпром газораспределение Курган»:


1) обеспечить приведение земельных участков, указанных в пункте 1 настоящего постановления, в состояние, пригодное для их использования в соответствии с видом разрешенного использования, в сроки, предусмотренные пунктом 8 статьи 39⁵⁰ Земельного кодекса Российской Федерации;

2) внести плату за публичный сервитут в отношении земельных участков и (или) земель, находящихся в государственной или муниципальной собственности и не обремененных правами третьих лиц, в срок не позднее шести месяцев со дня принятия настоящего постановления единовременным платежом в размере 0,01 процента кадастровой стоимости указанных земельных участков за каждый год использования земельных участков.

5. Обеспечить в течение 5 рабочих дней со дня принятия настоящего постановления исполнение пункта 7 статьи 39⁴³ Земельного кодекса Российской Федерации и опубликовать настоящее постановление в установленном порядке.

6. Контроль за исполнением настоящего постановления возложить на заместителя директора Департамента имущественных и земельных отношений Курганской области - начальника управления имущественных и земельных отношений.

Заместитель директора Департамента
имущественных и земельных отношений
Курганской области



Е.Г. Иванова

Приложение 1 к постановлению
Департамента имущественных и
земельных отношений Курганской области
от 4 июля 2025 года № 40-н
«Об установлении публичного сервитута»

**Перечень земель и земельных участков, в отношении которых
устанавливается публичный сервитут**

№ п/п	Кадастровый номер	Адрес земельного участка
1.	45:03:010406:85	Местоположение установлено относительно ориентира, расположенного в границах участка. Ориентир воздушная линия электропередачи ВЛ-10 кВ Л-7 ПС Матросовская. Почтовый адрес ориентира: обл. Курганская, р-н Варгашинский, д. Волосниково.
2.	45:03:010406:110	Местоположение установлено относительно ориентира, расположенного в границах участка. Почтовый адрес ориентира: Курганская область, Варгашинский район, д. Волосниково, ул. Центральная
3.	45:03:010406:109	Местоположение установлено относительно ориентира, расположенного в границах участка. Почтовый адрес ориентира: Курганская область, Варгашинский район, д. Волосниково
4.	45:03:010406	Курганская область, Варгашинский район

Приложение 2 к постановлению
Департамента имущественных и
земельных отношений Курганской области
от 4 июня 2025 года № 40-н
«Об установлении публичного сервитута»

Границы публичного сервитута

Описание границ публичного сервитута	
Местоположение объекта	Курганская область, Варгашинский район, д. Волосниково
Система координат	МСК-45, зона 3
Метод определения координат характерной точки	метод спутниковых геодезических измерений (определений)
Кадастровый квартал	45:03:010406
Земельные участки	45:03:010406:85
	45:03:010406:110
	45:03:010406:109
Общая площадь публичного сервитута	4 944 кв. м
в т.ч. в границах кварталов (гос.собственность) 45:03:010406	4 626 кв. м
в т.ч. в границах земельного участка 45:03:010406:85	60 кв. м
в т.ч. в границах земельного участка 45:03:010406:110	23 кв. м
в т.ч. в границах земельного участка 45:03:010406:109	235 кв. м

Каталог координат поворотных точек			
Система координат МСК-45, зона 3			
Обозначение характерных точек границ	Координаты, м		Средняя квадратическая погрешность положения характерной точки (Mt), м
	X	Y	
1	2	3	4
1	493430.32	3238345.65	0.10
2	493430.96	3238350.95	0.10
3	493431.20	3238352.94	0.10
4	493433.17	3238352.60	0.10
5	493444.26	3238350.66	0.10
6	493453.60	3238350.44	0.10
7	493460.84	3238350.16	0.10
8	493460.02	3238375.64	0.10
9	493453.67	3238375.11	0.10
10	493439.80	3238373.95	0.10
11	493385.25	3238369.37	0.10
12	493383.21	3238369.20	0.10
13	493382.49	3238381.15	0.10
14	493384.46	3238381.27	0.10
15	493387.45	3238381.48	0.10
16	493387.94	3238374.61	0.10
17	493437.60	3238378.77	0.10
18	493437.03	3238384.34	0.10
19	493439.03	3238384.44	0.10
20	493442.03	3238384.59	0.10
21	493442.55	3238379.10	0.10
22	493451.28	3238379.91	0.10
23	493451.13	3238381.73	0.10
24	493451.16	3238385.35	0.10
25	493453.15	3238385.54	0.10
26	493454.14	3238385.63	0.10
27	493454.11	3238381.92	0.10
28	493456.36	3238382.16	0.10
29	493456.45	3238380.37	0.10
30	493461.78	3238380.80	0.10
31	493489.82	3238386.96	0.10
32	493514.48	3238392.67	0.10
33	493512.29	3238428.79	0.10
34	493508.92	3238477.85	0.10
35	493499.08	3238477.05	0.10
36	493499.23	3238475.15	0.10
37	493496.24	3238474.91	0.10
38	493495.24	3238474.83	0.10
39	493495.06	3238476.81	0.10
40	493494.08	3238476.74	0.10
41	493483.87	3238475.89	0.10
42	493483.77	3238477.89	0.10
43	493483.56	3238481.05	0.10
44	493495.74	3238481.83	0.10
45	493508.56	3238482.83	0.10
46	493510.68	3238482.99	0.10
47	493513.49	3238483.18	0.10
48	493513.77	3238480.17	0.10
49	493514.96	3238465.73	0.10

Каталог координат поворотных точек			
Система координат МСК-45, зона 3			
Обозначение характерных точек границ	Координаты, м		Средняя квадратическая погрешность положения характерной точки (Mt), м
	X	Y	
1	2	3	4
50	493517.28	3238429.12	0.10
51	493519.55	3238393.10	0.10
52	493519.88	3238391.47	0.10
53	493527.14	3238356.19	0.10
54	493548.82	3238311.39	0.10
55	493567.71	3238272.73	0.10
56	493594.61	3238214.83	0.10
57	493617.43	3238166.90	0.10
58	493652.68	3238087.36	0.10
59	493664.86	3238051.42	0.10
60	493677.12	3238015.05	0.10
61	493679.87	3237988.46	0.10
62	493683.02	3237953.89	0.10
63	493685.92	3237953.81	0.10
64	493687.08	3237965.25	0.10
65	493687.39	3237968.02	0.10
66	493690.31	3237968.35	0.10
67	493696.77	3237969.31	0.10
68	493703.74	3237970.27	0.10
69	493704.19	3237967.31	0.10
70	493704.46	3237965.33	0.10
71	493697.41	3237964.35	0.10
72	493691.91	3237963.60	0.10
73	493690.80	3237952.66	0.10
74	493687.72	3237922.67	0.10
75	493687.05	3237920.79	0.10
76	493653.88	3237828.21	0.10
77	493649.96	3237832.24	0.10
78	493656.69	3237850.81	0.10
79	493641.68	3237856.20	0.10
80	493642.50	3237858.02	0.10
81	493643.84	3237860.70	0.10
82	493658.40	3237855.51	0.10
83	493683.02	3237924.38	0.10
84	493683.33	3237926.27	0.10
85	493685.57	3237948.80	0.10
86	493680.23	3237949.00	0.10
87	493678.43	3237949.09	0.10
88	493678.30	3237951.07	0.10
89	493677.61	3237961.65	0.10
90	493674.89	3237988.06	0.10
91	493672.18	3238014.37	0.10
92	493660.11	3238049.86	0.10
93	493647.94	3238085.79	0.10
94	493633.34	3238118.95	0.10
95	493618.68	3238152.27	0.10
96	493612.85	3238164.90	0.10
97	493590.49	3238211.86	0.10
98	493588.25	3238210.28	0.10

Каталог координат поворотных точек			
Система координат МСК-45, зона 3			
Обозначение характерных точек границ	Координаты, м		Средняя квадратическая погрешность положения характерной точки (Mt), м
	X	Y	
1	2	3	4
99	493587.80	3238211.17	0.10
100	493586.90	3238212.95	0.10
101	493589.21	3238214.56	0.10
102	493564.45	3238267.88	0.10
103	493561.91	3238266.63	0.10
104	493561.20	3238268.32	0.10
105	493558.17	3238267.05	0.10
106	493557.73	3238267.95	0.10
107	493556.86	3238269.75	0.10
108	493562.34	3238272.41	0.10
109	493522.61	3238354.10	0.10
110	493518.52	3238373.51	0.10
111	493515.59	3238387.79	0.10
112	493490.96	3238382.10	0.10
113	493464.98	3238375.92	0.10
114	493465.90	3238348.34	0.10
115	493466.32	3238338.78	0.10
116	493463.33	3238339.67	0.10
117	493461.33	3238339.57	0.10
118	493461.05	3238345.28	0.10
119	493444.36	3238345.66	0.10
120	493435.55	3238347.13	0.10
121	493435.32	3238344.91	0.10
122	493432.32	3238345.28	0.10
1	493430.32	3238345.65	0.10

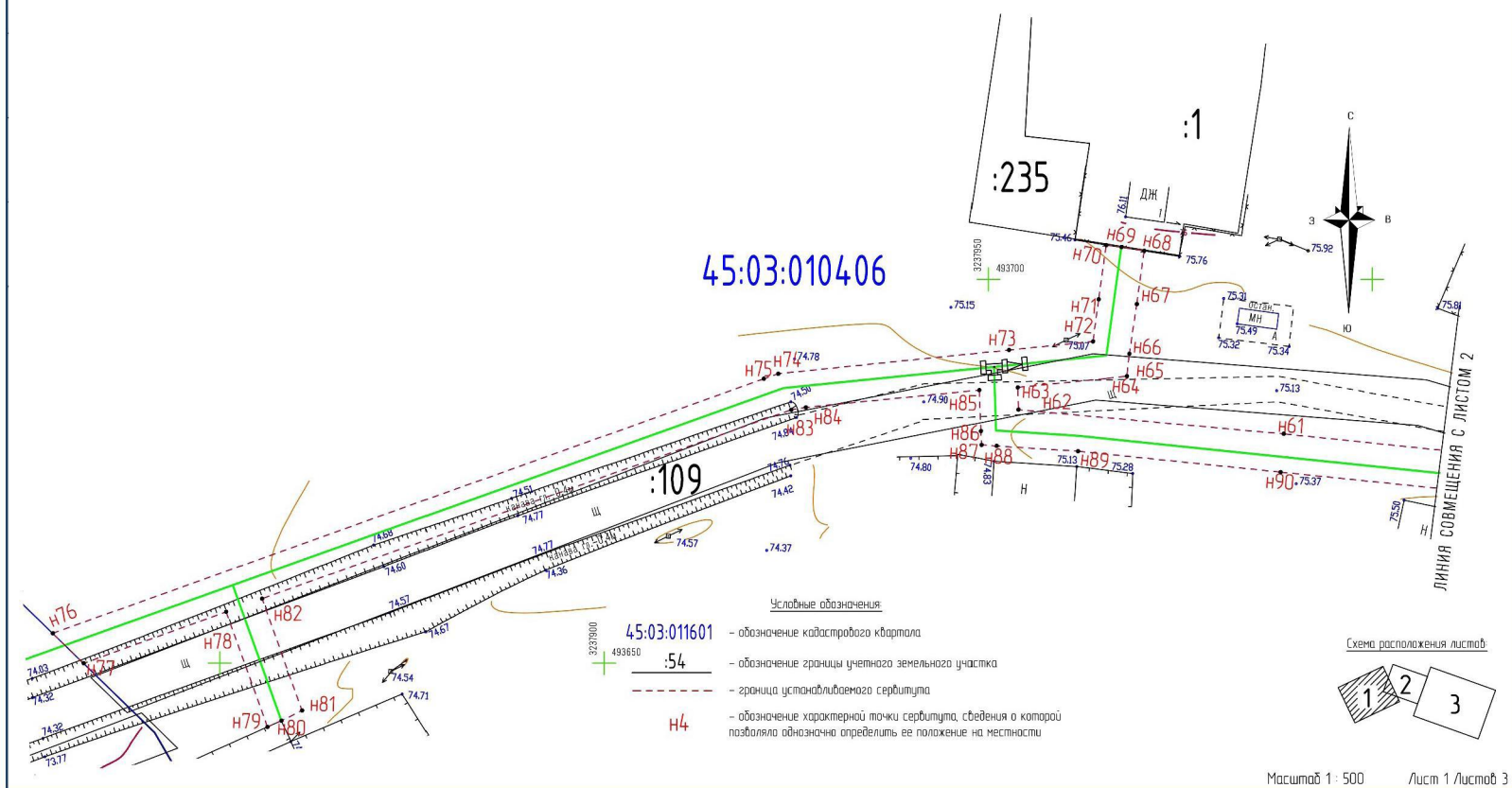
План границ публичного сервитута

Схема границ публичного сервитута на кадастровом плане территории

Местоположение: д. Волосниково, Варгашинского района, Курганской области

Категория земель – земли населенных пунктов

Общая площадь – 4944 кв.м



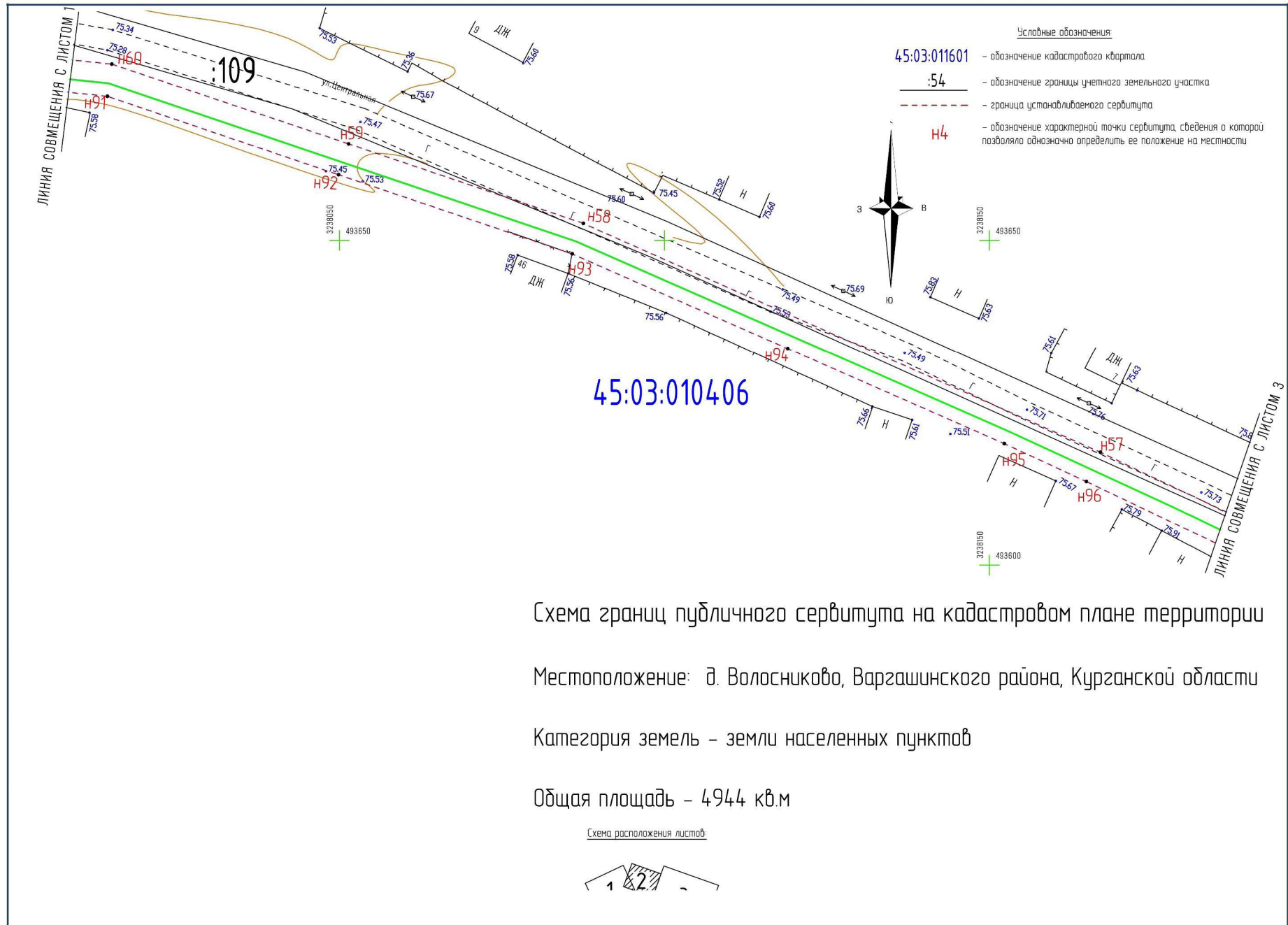


Схема границ публичного сервитута на кадастровом плане территории

Местоположение: д. Волосниково, Варгашинского района, Курганской области

Категория земель – земли населенных пунктов

Общая площадь – 4944 кв.м

