



ПРАВИТЕЛЬСТВО КУРГАНСКОЙ ОБЛАСТИ

## ПОСТАНОВЛЕНИЕ

от 14 июня 2022 года № 187  
г. Курган

### Об утверждении границ территорий объектов культурного наследия

В соответствии со статьями 3<sup>1</sup>, 5<sup>1</sup>, 33 Федерального закона от 25 июня 2002 года № 73-ФЗ «Об объектах культурного наследия (памятниках истории и культуры) народов Российской Федерации», приказом Министерства культуры Российской Федерации от 4 июня 2015 года № 1745 «Об утверждении требований к составлению проектов границ территорий объектов культурного наследия», Законом Курганской области от 3 марта 2004 года № 386 «О государственной охране объектов культурного наследия (памятников истории и культуры), находящихся на территории Курганской области» Правительство Курганской области ПОСТАНОВЛЯЕТ:

1. Утвердить границы территории объекта культурного наследия регионального значения «Братская могила», расположенного по адресу: Курганская область, Катайский район, г. Катайск, ул. Ленина, 184а, согласно приложению 1 к настоящему постановлению.

2. Утвердить режим использования территории объекта культурного наследия регионального значения «Братская могила», расположенного по адресу: Курганская область, Катайский район, г. Катайск, ул. Ленина, 184а, согласно приложению 2 к настоящему постановлению.

3. Утвердить границы территории объекта культурного наследия регионального значения «Братская могила», расположенного по адресу: Курганская область, Катайский район, д. Бугаево, ул. Советская (20 метров в направлении на юго-запад от дома № 9), согласно приложению 3 к настоящему постановлению.

4. Утвердить режим использования территории объекта культурного наследия регионального значения «Братская могила», расположенного по адресу: Курганская область, Катайский район, д. Бугаево, ул. Советская (20 метров в направлении на юго-запад от дома № 9), согласно приложению 4 к настоящему постановлению.

5. Утвердить границы территории объекта культурного наследия регионального значения «Могила Костоусова Л.А., партизана гражданской

войны», расположенного по адресу: Курганская область, Катайский район, село Верхние Пески, ул. Советская (рядом с памятником участникам, погибшим в годы Великой Отечественной войны), согласно приложению 5 к настоящему постановлению.

6. Утвердить режим использования территории объекта культурного наследия регионального значения «Могила Костоусова Л.А., партизана гражданской войны», расположенного по адресу: Курганская область, Катайский район, село Верхние Пески, ул. Советская (рядом с памятником участникам, погибшим в годы Великой Отечественной войны), согласно приложению 6 к настоящему постановлению.

7. Утвердить границы территории объекта культурного наследия регионального значения «Братская могила», расположенного по адресу: Курганская область, Катайский район, с. Верхняя Теча, ул. Шумилова, 30А, согласно приложению 7 к настоящему постановлению.

8. Утвердить режим использования территории объекта культурного наследия регионального значения «Братская могила», находящегося по адресу: Курганская область, Катайский район, с. Верхняя Теча, ул. Шумилова, 30А, согласно приложению 8 к настоящему постановлению.

9. Утвердить границы территории объекта культурного наследия регионального значения «Братская могила», расположенного по адресу: Курганская область, Катайский район, село Лобаново, ул. Советская, согласно приложению 9 к настоящему постановлению.

10. Утвердить режим использования территории объекта культурного наследия регионального значения «Братская могила», расположенного по адресу: Курганская область, Катайский район, село Лобаново, ул. Советская, согласно приложению 10 к настоящему постановлению.

11. Утвердить границы территории объекта культурного наследия регионального значения «Могила местного краеведа историка середины XIX в. Александра Никифоровича Зырянова» расположенный по адресу: Курганская область, Далматовский район, город Далматово, ул. Советская, 194, согласно приложению 11 к настоящему постановлению.

12. Утвердить режим использования территории объекта культурного наследия регионального значения «Могила местного краеведа историка середины XIX в. Александра Никифоровича Зырянова» расположенный по адресу: Курганская область, Далматовский район, город Далматово, ул. Советская, 194, согласно приложению 12 к настоящему постановлению.

13. Утвердить границы территории объекта культурного наследия регионального значения «Братская могила», расположенного по адресу: Курганская область, Далматовский район, город Далматово, Привокзальная площадь, согласно приложению 13 к настоящему постановлению.

14. Утвердить режим использования территории объекта культурного наследия регионального значения «Братская могила», расположенного по адресу: Курганская область, Далматовский район, город Далматово, Привокзальная площадь, согласно приложению 14 к настоящему постановлению.

15. Утвердить границы территории объекта культурного наследия регионального значения «Могила Орлова Александра Афанасьевича - коммуниста, расстрелянного в 1921 году в период контрреволюционного кулацкого мятежа», расположенного по адресу: Курганская область, Далматовский район, примерно в 50 м по направлению на юг от административного здания по адресу с. Верхний Яр, ул. Центральная, 30, согласно приложению 15 к настоящему постановлению.

16. Утвердить режим использования территории объекта культурного наследия регионального значения «Могила Орлова Александра Афанасьевича - коммуниста, расстрелянного в 1921 году в период контрреволюционного кулацкого мятежа», расположенного по адресу: Курганская область, Далматовский район, примерно в 50 м по направлению на юг от административного здания по адресу с. Верхний Яр, ул. Центральная, 30, согласно приложению 16 к настоящему постановлению.

17. Утвердить границы территории объекта культурного наследия регионального значения «Братская могила», расположенного по адресу: Курганская область, Далматовский район, с. Затеченское, улица Кирова, 60А, согласно приложению 17 к настоящему постановлению.

18. Утвердить режим использования территории объекта культурного наследия регионального значения «Братская могила», расположенного по адресу: Курганская область, Далматовский район, с. Затеченское, улица Кирова, 60А, согласно приложению 18 к настоящему постановлению.

19. Утвердить границы территории объекта культурного наследия регионального значения «Братская могила», расположенного по адресу: Курганская область, Далматовский район, село Красноисетское, ул. Советская, 32А, согласно приложению 19 к настоящему постановлению.

20. Утвердить режим использования территории объекта культурного наследия регионального значения «Братская могила», расположенного по адресу: Курганская область, Далматовский район, село Красноисетское, ул. Советская, 32А, согласно приложению 20 к настоящему постановлению.

21. Утвердить границы территории объекта культурного наследия регионального значения «Братская могила», расположенного по адресу: Курганская область, Далматовский район, деревня Максимово, в 50 м от здания магазина и в 100 м от жилого дома по ул. Кирова, 17, по направлению на северо-восток, согласно приложению 21 к настоящему постановлению.

22. Утвердить режим использования территории объекта культурного наследия регионального значения «Братская могила», расположенного по адресу: Курганская область, Далматовский район, деревня Максимово, в 50 м от здания магазина и в 100 м от жилого дома по ул. Кирова, 17, по направлению на северо-восток, согласно приложению 22 к настоящему постановлению.

23. Утвердить границы территории объекта культурного наследия регионального значения «Братская могила», расположенного по адресу: Курганская область, Далматовский район, с. Широковское, ул. Свердлова, согласно приложению 23 к настоящему постановлению.

24. Утвердить режим использования территории объекта культурного наследия регионального значения «Братская могила», расположенного по

адресу: Курганская область, Далматовский район, с. Широковское, ул. Свердлова, согласно приложению 24 к настоящему постановлению.

25. Утвердить границы территории объекта культурного наследия регионального значения «Братская могила», находящегося по адресу: Курганская область, Далматовский район, село Любимово, примерно в 60 м по направлению на север от ориентира жилой дом, расположенного по ул. Октябрьская, 5, согласно приложению 25 к настоящему постановлению.

26. Утвердить режим использования территории объекта культурного наследия регионального значения «Братская могила», находящегося по адресу: Курганская область, Далматовский район, село Любимово, примерно в 60 м по направлению на север от ориентира жилой дом, расположенного по ул. Октябрьская, 5, согласно приложению 26 к настоящему постановлению.

27. Опубликовать настоящее постановление в установленном порядке.

28. Настоящее постановление вступает в силу через десять дней после его официального опубликования.

29. Контроль за выполнением настоящего постановления возложить на заместителя Губернатора Курганской области - руководителя Аппарата Губернатора Курганской области.

Заместитель Губернатора  
Курганской области

К.Ю. Ермаков

Приложение 1 к постановлению  
Правительства Курганской области  
от 14 июня 2022 года № 187  
«Об утверждении границ территорий  
объектов культурного наследия»

**Границы территории объекта культурного наследия регионального значения «Братская могила», расположенного по адресу: Курганская область, Катайский район, г. Катайск, ул. Ленина, 184а**

1. Границами территории объекта культурного наследия регионального значения «Братская могила», расположенного по адресу: Курганская область, Катайский район, г. Катайск, ул. Ленина, 184а (далее - объект культурного наследия), являются линии, последовательно соединяющие точки 1 – 4.

2. Графическое описание границ территории объекта культурного наследия приведено в плане границ территории объекта культурного наследия в приложении к границам территории объекта культурного наследия.

3. Координаты характерных точек границ территории объекта культурного наследия приведены в таблице.

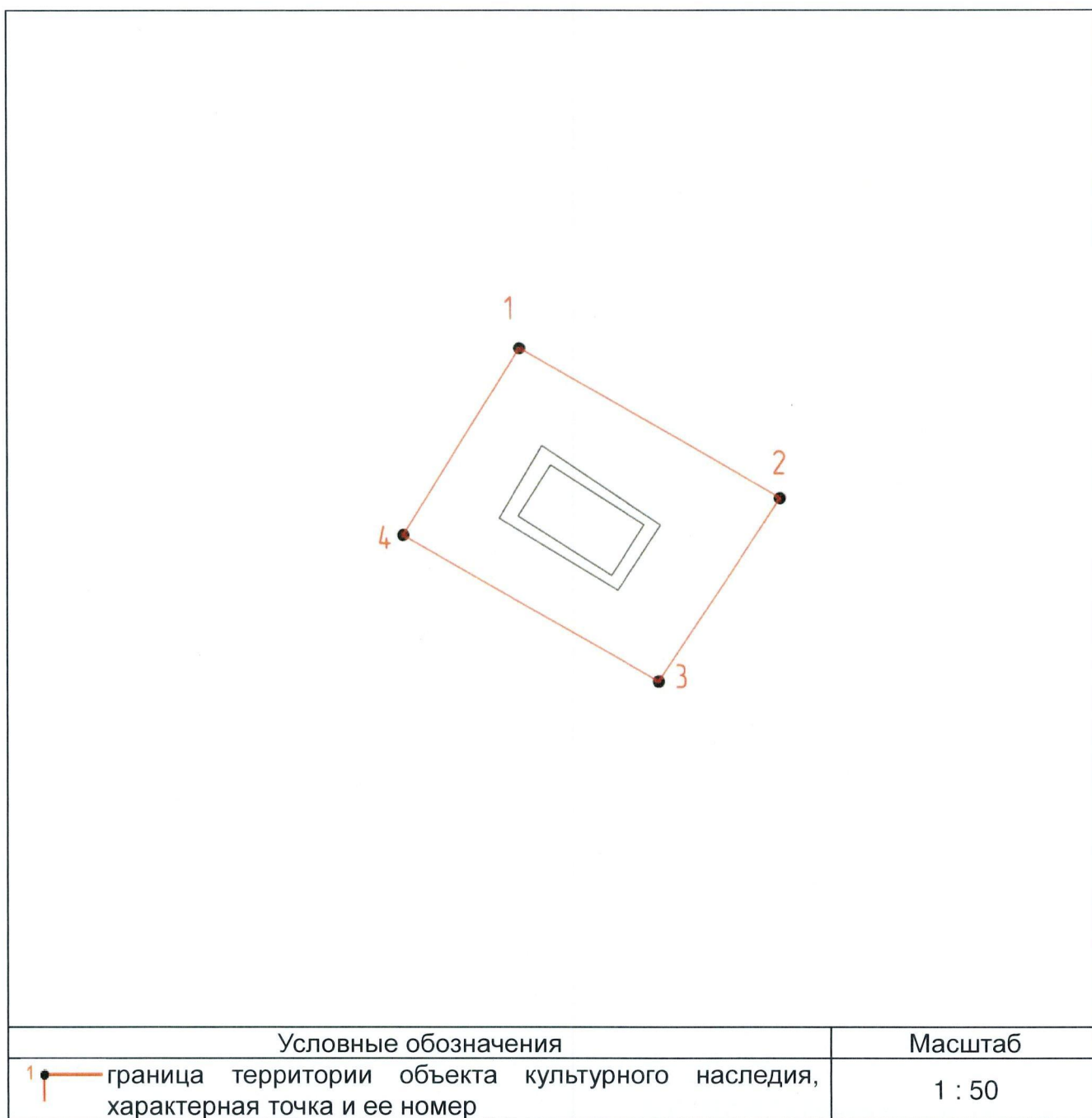
Таблица. Координаты характерных точек границ территории  
объекта культурного наследия

Раздел 1					
Сведения об объекте					
№ п/п	Характеристики объекта			Описание характеристик	
1	2			3	
1	Местоположение объекта			Курганская область, Катайский район, г. Катайск	
2	Площадь объекта +/- величина погрешности определения площади (Р +/- Дельта Р)			9 кв.м ± 1кв.м	
3	Иные характеристики объекта			-	
Раздел 2					
Сведения о местоположении границ объекта					
1. Система координат МСК-45, зона 2					
2. Сведения о характерных точках границ объекта					
Обозначение характерных точек границ	Координаты, м		Метод определения координат характерной точки	Средняя квадратическая погрешность положения характерной точки (Mt), м	Описание обозначения точки на местности (при наличии)
	X	Y			
1	2	3	4	5	6

1	2	3	4	5	6
1	531988,53	2209924,93	метод спутниковых геодезических измерений (определений)	0.10	-
2	531986,76	2209927,99	метод спутниковых геодезических измерений (определений)	0.10	-
3	531984,59	2209926,56	метод спутниковых геодезических измерений (определений)	0.10	-
4	531986,33	2209923,56	метод спутниковых геодезических измерений (определений)	0.10	-
1	531988,53	2209924,93	метод спутниковых геодезических измерений (определений)	0.10	-

Приложение к границам территории  
объекта культурного наследия  
регионального значения «Братская  
могила», расположенного по адресу:  
Курганская область, Катайский район,  
г. Катайск, ул. Ленина, 184а

**План границ территории  
объекта культурного наследия регионального значения «Братская могила»**



Приложение 2 к постановлению  
Правительства Курганской области  
от 14 июня 2022 года № 187  
«Об утверждении границ территорий  
объектов культурного наследия»

**Режим использования территории объекта культурного наследия  
регионального значения «Братская могила», расположенного по адресу:  
Курганская область, Катайский район, г. Катайск, ул. Ленина, 184а**

Режим использования территории объекта культурного наследия  
регионального значения «Братская могила», расположенного по адресу:  
Курганская область, Катайский район, г. Катайск, ул. Ленина, 184а  
(далее - объект культурного наследия):

- 1) в границах территории объекта культурного наследия запрещается:
  - строительство объектов капитального строительства;
  - увеличение объемно-пространственных характеристик, существующих в границах территории объекта культурного наследия объектов капитального строительства;
  - проведение земляных, строительных, мелиоративных, хозяйственных и иных работ, ведущих к разрушению объекта культурного наследия, искажению его внешнего облика, нарушающих целостность объекта культурного наследия и создающих угрозу его повреждения, разрушения или уничтожения;
  - строительство инженерных коммуникаций;
  - устройство автостоянок;
  - размещение рекламных конструкций;
  - создание разрушающих вибрационных нагрузок динамическим воздействием на грунты в зоне их взаимодействия с объектом культурного наследия;
- 2) в границах территории объекта культурного наследия разрешается:
  - проведение работ по сохранению объекта культурного наследия;
  - воссоздание утраченных элементов историко-культурной среды объекта культурного наследия;
  - проведение работ по озеленению и благоустройству территории объекта культурного наследия;
  - проведение работ по обеспечению доступа к объекту культурного наследия;
  - обеспечение мер пожарной безопасности;
  - обеспечение мер экологической безопасности;
  - ведение иной хозяйственной деятельности, не противоречащей требованиям обеспечения сохранности объекта культурного наследия и позволяющей обеспечить функционирование объекта культурного наследия в современных условиях.



Приложение 3 к постановлению  
Правительства Курганской области  
от 14 июня 2022 года № 187  
«Об утверждении границ территорий  
объектов культурного наследия»

**Границы территории объекта культурного наследия регионального значения «Братская могила», расположенного по адресу: Курганская область, Катайский район, д. Бугаево, ул. Советская (20 метров в направлении на юго-запад от дома № 9)**

1. Границами территории объекта культурного наследия регионального значения «Братская могила», расположенного по адресу: Курганская область, Катайский район, д. Бугаево, ул. Советская (20 метров в направлении на юго-запад от дома № 9) (далее - объект культурного наследия), являются линии, последовательно соединяющие точки 1 - 4.

2. Графическое описание границ территории объекта культурного наследия приведено в плане границ территории объекта культурного наследия в приложении к границам территории объекта культурного наследия.

3. Координаты характерных точек границ территории объекта культурного наследия приведены в таблице.

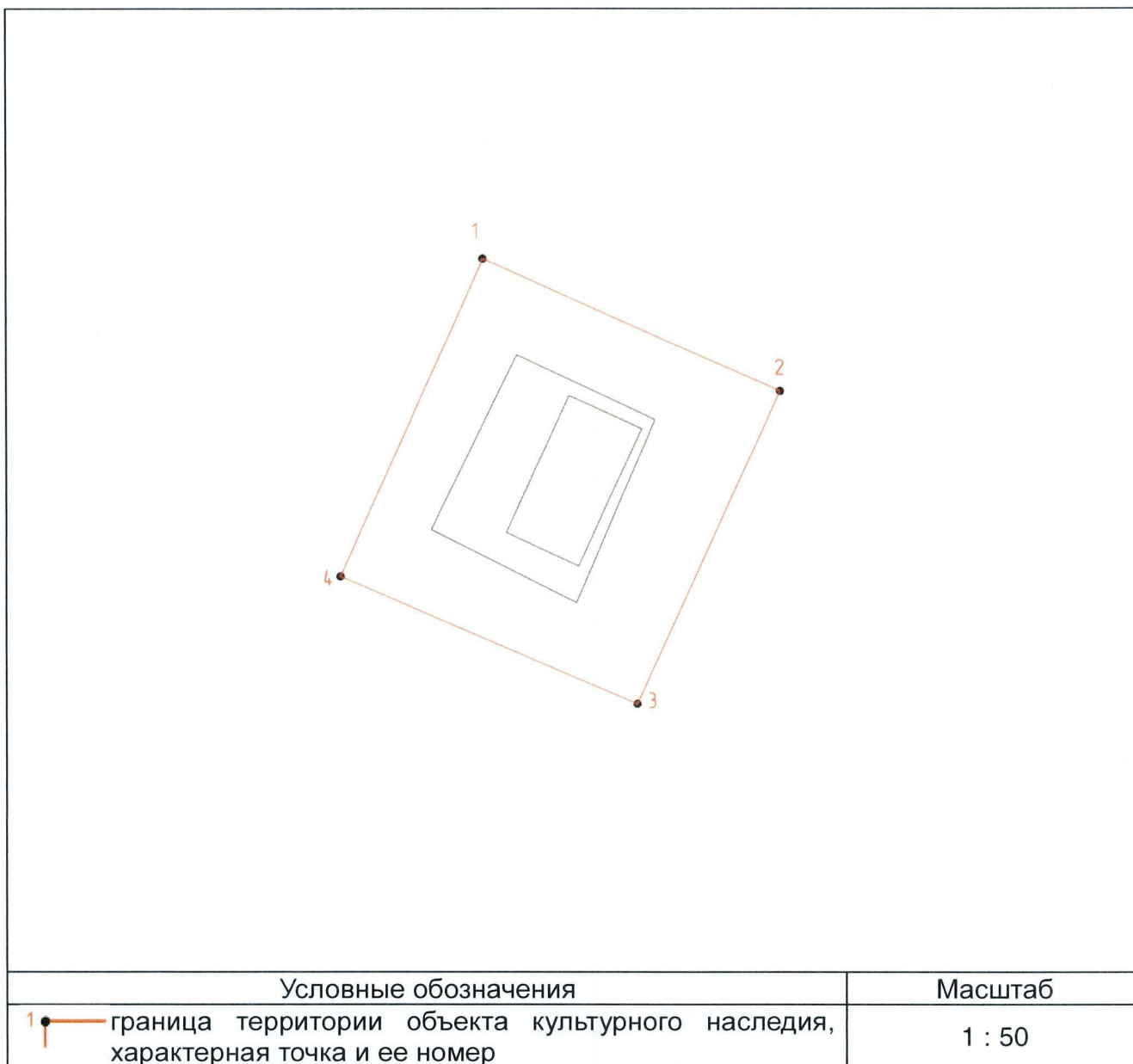
Таблица. Координаты характерных точек границ территории объекта культурного наследия

Раздел 1					
Сведения об объекте					
№ п/п	Характеристики объекта			Описание характеристик	
1	2			3	
1	Местоположение объекта			Курганская область, Катайский район, с. Бугаево	
2	Площадь объекта +/- величина погрешности определения площади (Р +/- Дельта Р)			8кв.м ± 1кв.м	
3	Иные характеристики объекта			-	
Раздел 2					
Сведения о местоположении границ объекта					
1. Система координат МСК-45, зона 2					
2. Сведения о характерных точках границ объекта					
Обозначение характерных точек границ	Координаты, м		Метод определения координат характерной точки	Средняя квадратическая погрешность положения характерной точки (Mt), м	Описание обозначения точки на местности (при наличии)
	X	Y			
1	2	3	4	5	6

1	2	3	4	5	6
1	497221,20	2216947,24	метод спутниковых геодезических измерений (определений)	0.10	-
2	497220,05	2216949,81	метод спутниковых геодезических измерений (определений)	0.10	-
3	497217,33	2216948,57	метод спутниковых геодезических измерений (определений)	0.10	-
4	497218,44	2216946,01	метод спутниковых геодезических измерений (определений)	0.10	-
1	497221,20	2216947,24	метод спутниковых геодезических измерений (определений)	0.10	-

Приложение к границам территории  
 объекта культурного наследия  
 регионального значения «Братская  
 могила», расположенного по адресу:  
 Курганская область, Катайский район,  
 д. Бугаево, ул. Советская (20 метров в  
 направлении на юго-запад от дома № 9)

**План границ территории  
 объекта культурного наследия регионального значения «Братская могила»**



Приложение 4 к постановлению  
Правительства Курганской области  
от 14 июня 2022 года № 187  
«Об утверждении границ территорий  
объектов культурного наследия»

**Режим использования территории объекта культурного наследия  
регионального значения «Братская могила», расположенного по адресу:  
Курганская область, Катайский район, д. Бугаево, ул. Советская  
(20 метров в направлении на юго-запад от дома № 9)**

Режим использования территории объекта культурного наследия  
регионального значения «Братская могила», расположенного по адресу:  
Курганская область, Катайский район, д. Бугаево, ул. Советская (20 метров в  
направлении на юго-запад от дома № 9) (далее – объект культурного наследия):

1) в границах территории объекта культурного наследия запрещается:

строительство объектов капитального строительства;

увеличение объемно-пространственных характеристик существующих в  
границах территории объекта культурного наследия объектов капитального  
строительства;

проведение земляных, строительных, мелиоративных, хозяйственных и  
иных работ, ведущих к разрушению объекта культурного наследия, искажению  
его внешнего облика, нарушающих целостность объекта культурного наследия и  
создающих угрозу его повреждения, разрушения или уничтожения;

строительство инженерных коммуникаций;

устройство автостоянок;

размещение рекламных конструкций;

создание разрушающих вибрационных нагрузок динамическим  
воздействием на грунты в зоне их взаимодействия с объектом культурного  
наследия;

2) в границах территории объекта культурного наследия разрешается:  
проведение работ по сохранению объекта культурного наследия;

воссоздание утраченных элементов историко-культурной среды объекта  
культурного наследия;

проведение работ по озеленению и благоустройству территории объекта  
культурного наследия;

проведение работ по обеспечению доступа к объекту культурного  
наследия;

обеспечение мер пожарной безопасности;

обеспечение мер экологической безопасности;

ведение иной хозяйственной деятельности, не противоречащей  
требованиям обеспечения сохранности объекта культурного наследия и  
позволяющей обеспечить функционирование объекта культурного наследия в  
современных условиях.

Приложение 5 к постановлению  
Правительства Курганской области  
от 14 июня 2022 года № 187  
«Об утверждении границ территорий  
объектов культурного наследия»

**Границы территории объекта культурного наследия регионального значения «Могила Костоусова Л.А., партизана гражданской войны», расположенного по адресу: Курганская область, Катайский район, село Верхние Пески, ул. Советская (рядом с памятником участникам, погибшим в годы Великой Отечественной войны)**

1. Границами территории объекта культурного наследия регионального значения «Могила Костоусова Л.А., партизана гражданской войны», расположенного по адресу: Курганская область, Катайский район, село Верхние Пески, ул. Советская (рядом с памятником участникам, погибшим в годы Великой Отечественной войны) (далее - объект культурного наследия), являются линии, последовательно соединяющие точки 1 - 4.

2. Графическое описание границ территории объекта культурного наследия приведено в плане границ территории объекта культурного наследия в приложении к границам территории объекта культурного наследия.

3. Координаты характерных точек границ территории объекта культурного наследия приведены в таблице.

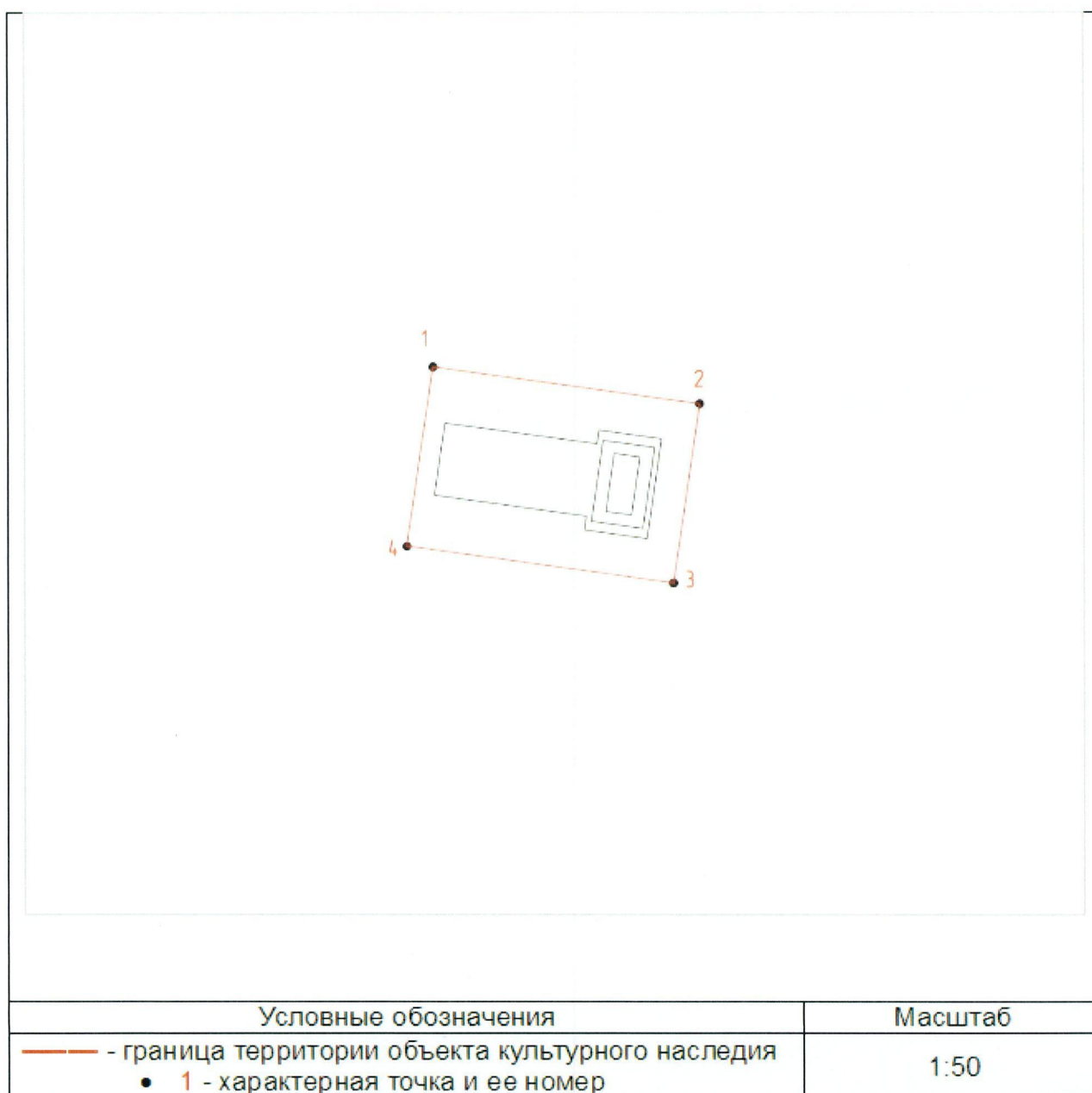
Таблица. Координаты характерных точек границ территории объекта культурного наследия

Раздел 1					
Сведения об объекте					
№ п/п	Характеристики объекта			Описание характеристик	
1	2			3	
1	Местоположение объекта			Курганская область, Катайский район, с. Верхние Пески	
2	Площадь объекта +/- величина погрешности определения площади (Р +/- Дельта Р)			3 кв.м ± 1 кв.м	
3	Иные характеристики объекта			-	
Раздел 2					
Сведения о местоположении границ объекта					
1. Система координат МСК-45, зона 2					
2. Сведения о характерных точках границ объекта					
Обозначение характерных точек границ	Координаты, м		Метод определения координат характерной точки	Средняя квадратическая погрешность положения характерной точки (Mt), м	Описание обозначения точки на местности (при наличии)
	X	Y			
1	2	3	4	5	6

1	2	3	4	5	6
1	520250.38	2210841.84	метод спутниковых геодезических измерений (определений)	0.10	-
2	520250.07	2210843.98	метод спутниковых геодезических измерений (определений)	0.10	-
3	520248.59	2210843.72	метод спутниковых геодезических измерений (определений)	0.10	-
4	520248.89	2210841.63	метод спутниковых геодезических измерений (определений)	0.10	-
1	520250.38	2210841.84	метод спутниковых геодезических измерений (определений)	0.10	-

Приложение к границам территории  
 объекта культурного наследия  
 регионального значения «Могила  
 Костоусова Л.А., партизана гражданской  
 войны», расположенного по адресу:  
 Курганская область, Катайский район,  
 село Верхние Пески, ул. Советская  
 (рядом с памятником участникам,  
 погибшим в годы Великой  
 Отечественной войны)

**План границ территории объекта культурного наследия регионального  
 значения «Могила Костоусова Л.А., партизана гражданской войны»**



Приложение 6 к постановлению  
Правительства Курганской области  
от 14 июня 2022 года № 187  
«Об утверждении границ территорий  
объектов культурного наследия»

**Режим использования территории объекта культурного наследия  
регионального значения «Могила Костоусова Л.А., партизана гражданской  
войны», расположенного по адресу: Курганская область, Катайский район,  
село Верхние Пески, ул. Советская (рядом с памятником участникам,  
погибшим в годы Великой Отечественной войны)**

Режим использования территории объекта культурного наследия  
регионального значения «Могила Костоусова Л.А., партизана гражданской  
войны», расположенного по адресу: Курганская область, Катайский район,  
село Верхние Пески, ул. Советская (рядом с памятником участникам,  
погибшим в годы Великой Отечественной войны) (далее - объект культурного наследия):

- 1) в границах территории объекта культурного наследия запрещается:
  - строительство объектов капитального строительства;
  - увеличение объемно-пространственных характеристик существующих в границах территории объекта культурного наследия объектов капитального строительства;
  - проведение земляных, строительных, мелиоративных, хозяйственных и иных работ, ведущих к разрушению объекта культурного наследия, искажению его внешнего облика, нарушающих целостность объекта культурного наследия и создающих угрозу его повреждения, разрушения или уничтожения;
  - строительство инженерных коммуникаций;
  - устройство автостоянок;
  - размещение рекламных конструкций;
  - создание разрушающих вибрационных нагрузок динамическим воздействием на грунты в зоне их взаимодействия с объектом культурного наследия;
- 2) в границах территории объекта культурного наследия разрешается:
  - проведение работ по сохранению объекта культурного наследия;
  - воссоздание утраченных элементов историко-культурной среды объекта культурного наследия;
  - проведение работ по озеленению и благоустройству территории объекта культурного наследия;
  - проведение работ по обеспечению доступа к объекту культурного наследия;
  - обеспечение мер пожарной безопасности;
  - обеспечение мер экологической безопасности;
  - ведение иной хозяйственной деятельности, не противоречащей требованиям обеспечения сохранности объекта культурного наследия и позволяющей обеспечить функционирование объекта культурного наследия в современных условиях.



Приложение 7 к постановлению  
Правительства Курганской области  
от 14 июня 2022 года № 187  
«Об утверждении границ территорий  
объектов культурного наследия»

**Границы территории объекта культурного наследия регионального значения «Братская могила», расположенного по адресу: Курганская область, Катайский район, с. Верхняя Теча, ул. Шумилова, 30А**

1. Границами территории объекта культурного наследия регионального значения «Братская могила», расположенного по адресу: Курганская область, Катайский район, с. Верхняя Теча, ул. Шумилова, 30А (далее - объект культурного наследия), являются линии, последовательно соединяющие точки 1 - 4.

2. Графическое описание границ территории объекта культурного наследия приведено в плане границ территории объекта культурного наследия в приложении к границам территории объекта культурного наследия.

3. Координаты характерных точек границ территории объекта культурного наследия приведены в таблице.

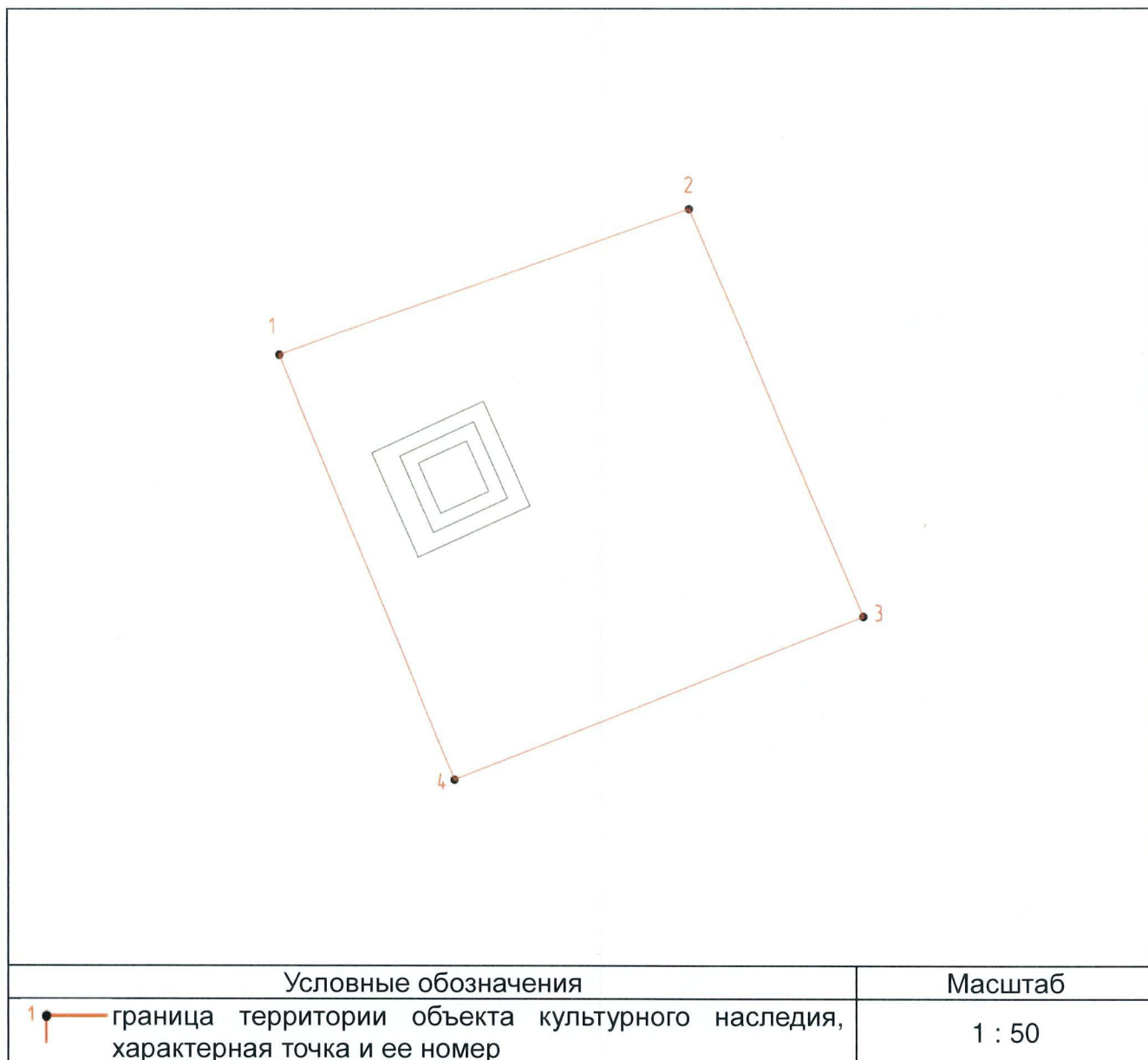
Таблица. Координаты характерных точек границ территории объекта культурного наследия

Раздел 1					
Сведения об объекте					
№ п/п	Характеристики объекта			Описание характеристик	
1	2			3	
1	Местоположение объекта			Курганская область, Катайский район, с. Верхняя Теча	
2	Площадь объекта +/- величина погрешности определения площади (Р +/- Дельта Р)			58 кв.м ± 1кв.м	
3	Иные характеристики объекта			-	
Раздел 2					
Сведения о местоположении границ объекта					
1. Система координат МСК-45, зона 2					
2. Сведения о характерных точках границ объекта					
Обозначение характерных точек границ	Координаты, м		Метод определения координат характерной точки	Средняя квадратическа я погрешность положения характерной точки (Mt), м	Описание обозначения точки на местности (при наличии)
	X	Y			
1	2	3	4	5	6

1	2	3	4	5	6
1	490143,75	2209976,45	метод спутниковых геодезических измерений (определений)	0.10	-
2	490146,05	2209983,61	метод спутниковых геодезических измерений (определений)	0.10	-
3	490139,11	2209986,65	метод спутниковых геодезических измерений (определений)	0.10	-
4	490136,34	2209979,50	метод спутниковых геодезических измерений (определений)	0.10	-
1	490143,75	2209976,45	метод спутниковых геодезических измерений (определений)	0.10	-

Приложение к границам территории  
объекта культурного наследия  
регионального значения «Братская  
могила», расположенного по адресу:  
Курганская область, Катайский район,  
с. Верхняя Теча, ул. Шумилова, 30А

**План границ территории  
объекта культурного наследия регионального значения «Братская могила»**



Приложение 8 к постановлению  
Правительства Курганской области  
от 14 июня 2022 года № 187  
«Об утверждении границ территорий  
объектов культурного наследия»

**Режим использования территории объекта культурного наследия  
регионального значения «Братская могила», расположенного по адресу:  
Курганская область, Катайский район, с. Верхняя Теча, ул. Шумилова, 30А**

Режим использования территории объекта культурного наследия  
регионального значения «Братская могила», расположенного по адресу:  
Курганская область, Катайский район, с. Верхняя Теча, ул. Шумилова, 30А  
(далее - объект культурного наследия):

1) в границах территории объекта культурного наследия запрещается:  
строительство объектов капитального строительства;  
увеличение объемно-пространственных характеристик существующих в  
границах территории объекта культурного наследия объектов капитального  
строительства;

проведение земляных, строительных, мелиоративных, хозяйственных и  
иных работ, ведущих к разрушению объекта культурного наследия, искажению  
его внешнего облика, нарушающих целостность объекта культурного наследия и  
создающих угрозу его повреждения, разрушения или уничтожения;

строительство инженерных коммуникаций;  
устройство автостоянок;  
размещение рекламных конструкций;  
создание разрушающих вибрационных нагрузок динамическим  
воздействием на грунты в зоне их взаимодействия с объектом культурного  
наследия;

2) в границах территории объекта культурного наследия разрешается:  
проведение работ по сохранению объекта культурного наследия;  
воссоздание утраченных элементов историко-культурной среды объекта  
культурного наследия;

проведение работ по озеленению и благоустройству территории объекта  
культурного наследия;

проведение работ по обеспечению доступа к объекту культурного  
наследия;

обеспечение мер пожарной безопасности;

обеспечение мер экологической безопасности;

ведение иной хозяйственной деятельности, не противоречащей  
требованиям обеспечения сохранности объекта культурного наследия и  
позволяющей обеспечить функционирование объекта культурного наследия в  
современных условиях.

Приложение 9 к постановлению  
Правительства Курганской области  
от 14 июня 2022 года № 187  
«Об утверждении границ территорий  
объектов культурного наследия»

**Границы территории объекта культурного наследия регионального значения «Братская могила», расположенного по адресу: Курганская область, Катайский район, село Лобаново, ул. Советская**

1. Границами территории объекта культурного наследия регионального значения «Братская могила», расположенного по адресу: Курганская область, Катайский район, село Лобаново, ул. Советская (далее - объект культурного наследия), являются линии, последовательно соединяющие точки 1 – 4.

2. Графическое описание границ территории объекта культурного наследия приведено в плане границ территории объекта культурного наследия в приложении к границам территории объекта культурного наследия.

3. Координаты характерных точек границ территории объекта культурного наследия приведены в таблице.

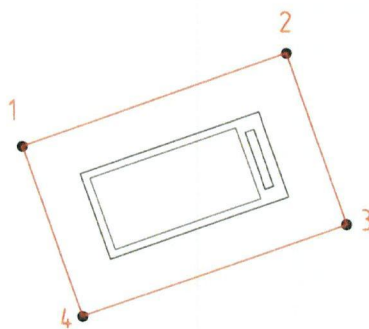
Таблица. Координаты характерных точек границ территории объекта культурного наследия



Раздел 1					
Сведения об объекте					
№ п/п	Характеристики объекта			Описание характеристик	
1	2			3	
1	Местоположение объекта			Курганская область, Катайский район, с. Лобаново	
2	Площадь объекта +/- величина погрешности определения площади (Р +/- Дельта Р)			2 кв.м ± 1 кв.м	
3	Иные характеристики объекта			-	
Раздел 2					
Сведения о местоположении границ объекта					
1. Система координат МСК-45, зона 2					
2. Сведения о характерных точках границ объекта					
Обозначение характерных точек границ	Координаты, м		Метод определения координат характерной точки	Средняя квадратическая погрешность положения характерной точки (Mt), м	Описание обозначения точки на местности (при наличии)
	X	Y			
1	2	3	4	5	6

1	2	3	4	5	6
1	484769.61	2199767.23	метод спутниковых геодезических измерений (определений)	0.10	-
2	484770.22	2199768.98	метод спутниковых геодезических измерений (определений)	0.10	-
3	484769.09	2199769.37	метод спутниковых геодезических измерений (определений)	0.10	-
4	484768.48	2199767.63	метод спутниковых геодезических измерений (определений)	0.10	-
1	484769.61	2199767.23	метод спутниковых геодезических измерений (определений)	0.10	-

Приложение к границам территории  
объекта культурного наследия  
регионального значения «Братская  
могила», расположенного по адресу:  
Курганская область, Катайский район,  
село Лобаново, ул. Советская

**План границ территории  
объекта культурного наследия регионального значения «Братская могила»**



Условные обозначения	Масштаб
 - граница территории объекта культурного наследия •  1 - характерная точка и ее номер	1:50

Приложение 10 к постановлению  
Правительства Курганской области  
от 14 июня 2022 года № 187  
«Об утверждении границ территорий  
объектов культурного наследия»

**Режим использования территории объекта культурного наследия  
регионального значения «Братская могила», расположенного по адресу:  
Курганская область, Катайский район, село Лобаново, ул. Советская**

Режим использования территории объекта культурного наследия  
регионального значения «Братская могила», расположенного по адресу:  
Курганская область, Катайский район, село Лобаново, ул. Советская (далее -  
объект культурного наследия):

- 1) в границах территории объекта культурного наследия запрещается:
  - строительство объектов капитального строительства;
  - увеличение объемно-пространственных характеристик существующих в границах территории объекта культурного наследия объектов капитального строительства;
  - проведение земляных, строительных, мелиоративных, хозяйственных и иных работ, ведущих к разрушению объекта культурного наследия, искажению его внешнего облика, нарушающих целостность объекта культурного наследия и создающих угрозу его повреждения, разрушения или уничтожения;
  - строительство инженерных коммуникаций;
  - устройство автостоянок;
  - размещение рекламных конструкций;
  - создание разрушающих вибрационных нагрузок динамическим воздействием на грунты в зоне их взаимодействия с объектом культурного наследия;
- 2) в границах территории объекта культурного наследия разрешается:
  - проведение работ по сохранению объекта культурного наследия;
  - воссоздание утраченных элементов историко-культурной среды объекта культурного наследия;
  - проведение работ по озеленению и благоустройству территории объекта культурного наследия;
  - проведение работ по обеспечению доступа к объекту культурного наследия;
  - обеспечение мер пожарной безопасности;
  - обеспечение мер экологической безопасности;
  - ведение иной хозяйственной деятельности, не противоречащей требованиям обеспечения сохранности объекта культурного наследия и позволяющей обеспечить функционирование объекта культурного наследия в современных условиях.



Приложение 11 к постановлению  
Правительства Курганской области  
от 14 июня 2022 года № 187  
«Об утверждении границ территорий  
объектов культурного наследия»

**Границы территории объекта культурного наследия регионального значения «Могила местного краеведа историка середины XIX в. Александра Никифоровича Зырянова», расположенного по адресу: Курганская область, Далматовский район, город Далматово, улица Советская, 194**

1. Границами территории объекта культурного наследия регионального значения «Могила местного краеведа историка середины XIX в. Александра Никифоровича Зырянова», расположенного по адресу: Курганская область, Далматовский район, город Далматово, улица Советская, 194 (далее – объект культурного наследия), являются линии, последовательно соединяющие точки 1 – 4.

2. Графическое описание границ территории объекта культурного наследия приведено в плане границ территории объекта культурного наследия в приложении к границам территории объекта культурного наследия.

3. Координаты характерных точек границ территории объекта культурного наследия приведены в таблице.

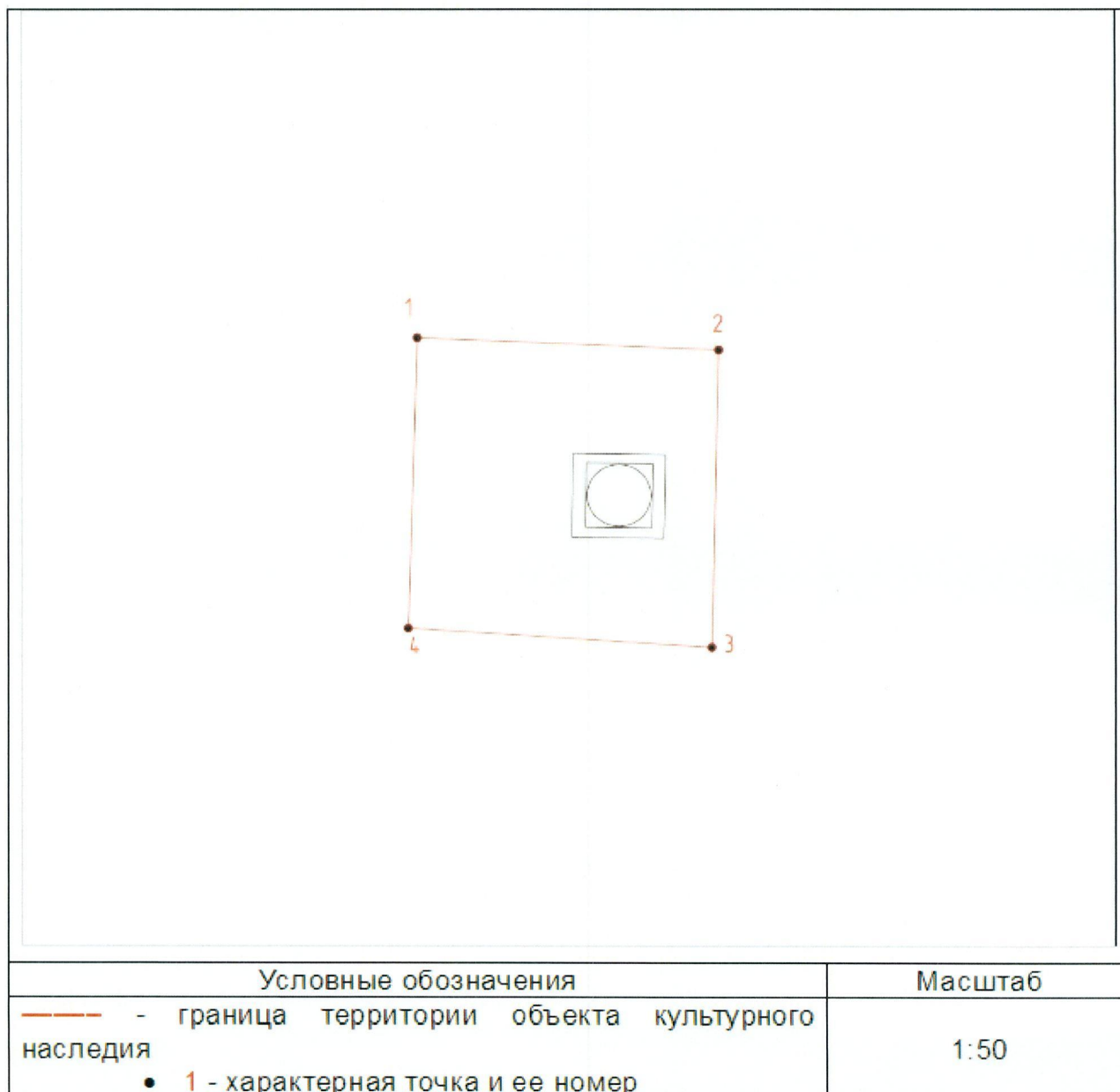
Таблица. Координаты характерных точек границ территории объекта культурного наследия

Раздел 1					
Сведения об объекте					
№ п/п	Характеристики объекта			Описание характеристик	
1	2			3	
1	Местоположение объекта			Курганская область, Далматовский район, г. Далматово	
2	Площадь объекта +/- величина погрешности определения площади (Р +/- Дельта Р)			5 кв.м ± 1 кв.м	
3	Иные характеристики объекта			-	
Раздел 2					
Сведения о местоположении границ объекта					
1. Система координат МСК-45, зона 2					
2. Сведения о характерных точках границ объекта					
Обозначение характерных точек границ	Координаты, м		Метод определения координат характерной точки	Средняя квадратическая погрешность положения характерной точки (Mt), м	Описание обозначения точки на местности (при наличии)
	X	Y			
1	2	3	4	5	6

1	2	3	4	5	6
1	528365,85	2232404,54	метод спутниковых геодезических измерений (определений)	0.10	-
2	528365,75	2232406,89	метод спутниковых геодезических измерений (определений)	0.10	-
3	528363,37	2232406,83	метод спутниковых геодезических измерений (определений)	0.10	-
4	528363,52	2232404,47	метод спутниковых геодезических измерений (определений)	0.10	-
1	528365,85	2232404,54	метод спутниковых геодезических измерений (определений)	0.10	-

Приложение к границам территории  
 объекта культурного наследия  
 регионального значения «Могила  
 местного краеведа историка середины  
 XIX в. Александра Никифоровича  
 Зырянова», расположенного по адресу:  
 Курганская область, Далматовский  
 район, город Далматово,  
 улица Советская, 194

**План границ территории  
 объекта культурного наследия регионального значения «Могила местного  
 краеведа историка середины XIX в. Александра Никифоровича Зырянова»**



Приложение 12 к постановлению  
Правительства Курганской области  
от 14 июня 2022 года № 187  
«Об утверждении границ территорий  
объектов культурного наследия»

**Режим использования территории объекта культурного наследия  
регионального значения «Могила местного краеведа историка середины  
XIX в. Александра Никифоровича Зырянова», расположенного по адресу:  
Курганская область, Далматовский район, город Далматово,  
улица Советская, 194**

Режим использования территории объекта культурного наследия  
регионального значения «Могила местного краеведа историка середины XIX в.  
Александра Никифоровича Зырянова», расположенного по адресу: Курганская  
область, Далматовский район, город Далматово, улица Советская, 194  
(далее – объект культурного наследия):

- 1) в границах территории объекта культурного наследия запрещается:
  - строительство объектов капитального строительства;
  - увеличение объемно-пространственных характеристик существующих в границах территории объекта культурного наследия объектов капитального строительства;
  - проведение земляных, строительных, мелиоративных, хозяйственных и иных работ, ведущих к разрушению объекта культурного наследия, искажению его внешнего облика, нарушающих целостность объекта культурного наследия и создающих угрозу его повреждения, разрушения или уничтожения;
  - строительство инженерных коммуникаций;
  - устройство автостоянок;
  - размещение рекламных конструкций;
  - создание разрушающих вибрационных нагрузок динамическим воздействием на грунты в зоне их взаимодействия с объектом культурного наследия;
- 2) в границах территории объекта культурного наследия разрешается:
  - проведение работ по сохранению объекта культурного наследия;
  - воссоздание утраченных элементов историко-культурной среды объекта культурного наследия;
  - проведение работ по озеленению и благоустройству территории объекта культурного наследия;
  - проведение работ по обеспечению доступа к объекту культурного наследия;
  - обеспечение мер пожарной безопасности;
  - обеспечение мер экологической безопасности;
  - ведение иной хозяйственной деятельности, не противоречащей требованиям обеспечения сохранности объекта культурного наследия и позволяющей обеспечить функционирование объекта культурного наследия в современных условиях.

Приложение 13 к постановлению  
Правительства Курганской области  
от 14 июня 2022 года № 187  
«Об утверждении границ территорий  
объектов культурного наследия»

**Границы территории объекта культурного наследия регионального значения «Братская могила», расположенного по адресу: Курганская область, Далматовский район, город Далматово, Привокзальная площадь**

1. Границами территории объекта культурного наследия регионального значения «Братская могила», расположенного по адресу: Курганская область, Далматовский район, город Далматово, Привокзальная площадь (далее - объект культурного наследия), являются линии, последовательно соединяющие точки 1 - 4.

2. Графическое описание границ территории объекта культурного наследия приведено в плане границ территории объекта культурного наследия в приложении к границам территории объекта культурного наследия.

3. Координаты характерных точек границ территории объекта культурного наследия приведены в таблице.

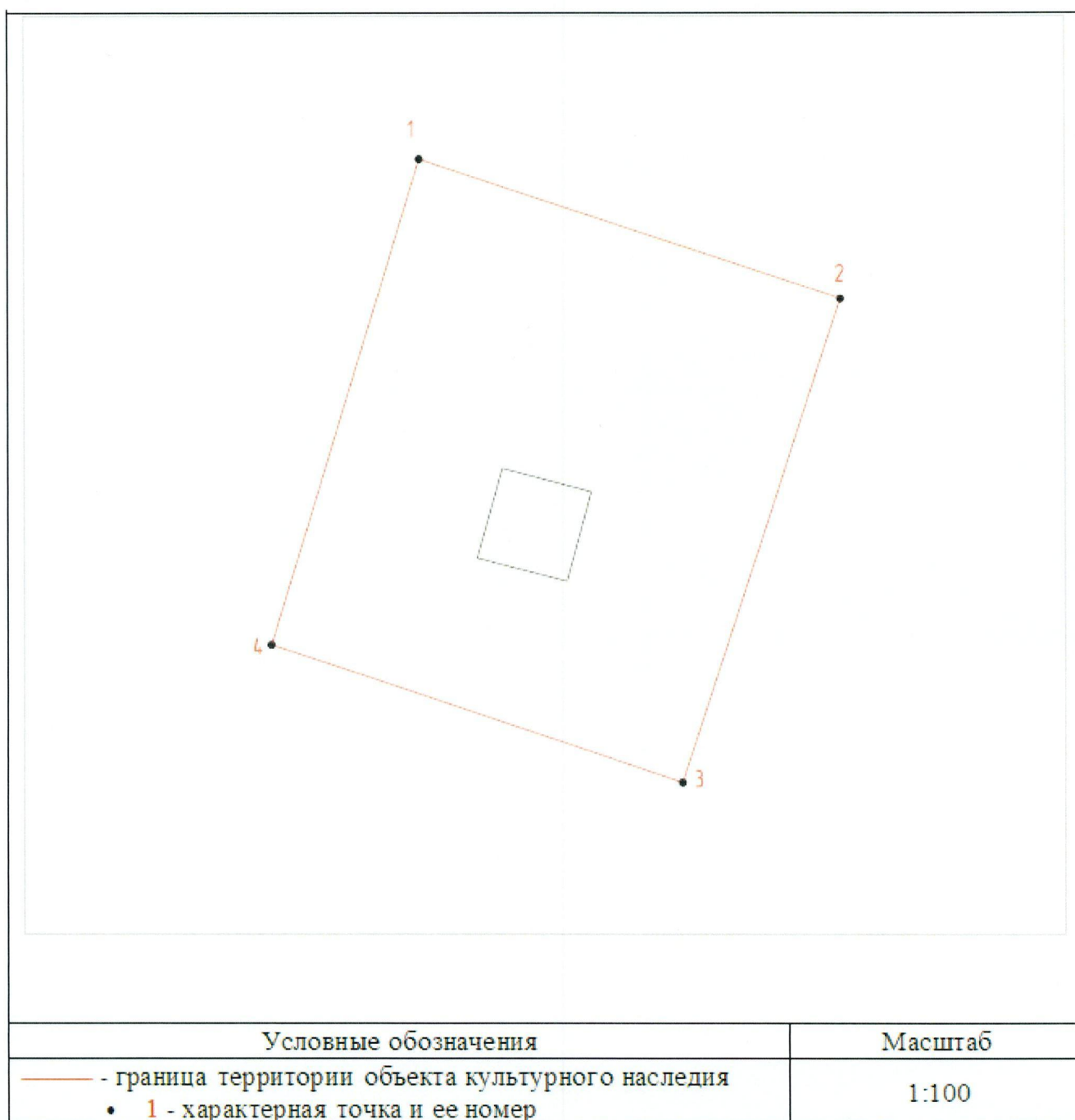
Таблица. Координаты характерных точек границ территории объекта культурного наследия

Раздел 1					
Сведения об объекте					
№ п/п	Характеристики объекта			Описание характеристик	
1	2			3	
1	Местоположение объекта			Курганская область, Далматовский район, г. Далматово	
2	Площадь объекта +/- величина погрешности определения площади (Р +/- Дельта Р)			59 кв.м ± 1 кв.м	
3	Иные характеристики объекта			-	
Раздел 2					
Сведения о местоположении границ объекта					
1. Система координат МСК-45, зона 2					
2. Сведения о характерных точках границ объекта					
Обозначение характерных точек границ	Координаты, м		Метод определения координат характерной точки	Средняя квадратическая погрешность положения характерной точки (Mt), м	Описание обозначения точки на местности (при наличии)
	X	Y			
1	2	3	4	5	6

1	2	3	4	5	6
1	529003,69	2232163,36	метод спутниковых геодезических измерений (определений)	0.10	-
2	529001,43	2232170,24	метод спутниковых геодезических измерений (определений)	0.10	-
3	528993,53	2232167,66	метод спутниковых геодезических измерений (определений)	0.10	-
4	528995,77	2232160,94	метод спутниковых геодезических измерений (определений)	0.10	-
1	529003,69	2232163,36	метод спутниковых геодезических измерений (определений)	0.10	-

Приложение к границам территории  
объекта культурного наследия  
регионального значения «Братская  
могила», расположенного по адресу:  
Курганская область, Далматовский  
район, город Далматово,  
Привокзальная площадь

**План границ территории  
объекта культурного наследия регионального значения «Братская могила»**



Приложение 14 к постановлению  
Правительства Курганской области  
от 14 июня 2022 года № 187  
«Об утверждении границ территорий  
объектов культурного наследия»

**Режим использования территории объекта культурного наследия  
регионального значения «Братская могила», расположенного по адресу:  
Курганская область, Далматовский район, город Далматово,  
Привокзальная площадь**

Режим использования территории объекта культурного наследия регионального значения «Братская могила», расположенного по адресу: Курганская область, Далматовский район, город Далматово, Привокзальная площадь (далее – объект культурного наследия):

- 1) в границах территории объекта культурного наследия запрещается:
  - строительство объектов капитального строительства;
  - увеличение объемно-пространственных характеристик существующих в границах территории объекта культурного наследия объектов капитального строительства;
  - проведение земляных, строительных, мелиоративных, хозяйственных и иных работ, ведущих к разрушению объекта культурного наследия, искажению его внешнего облика, нарушающих целостность объекта культурного наследия и создающих угрозу его повреждения, разрушения или уничтожения;
  - строительство инженерных коммуникаций;
  - устройство автостоянок;
  - размещение рекламных конструкций;
  - создание разрушающих вибрационных нагрузок динамическим воздействием на грунты в зоне их взаимодействия с объектом культурного наследия;
- 2) в границах территории объекта культурного наследия разрешается:
  - проведение работ по сохранению объекта культурного наследия;
  - воссоздание утраченных элементов историко-культурной среды объекта культурного наследия;
  - проведение работ по озеленению и благоустройству территории объекта культурного наследия;
  - проведение работ по обеспечению доступа к объекту культурного наследия;
  - обеспечение мер пожарной безопасности;
  - обеспечение мер экологической безопасности;
  - ведение иной хозяйственной деятельности, не противоречащей требованиям обеспечения сохранности объекта культурного наследия и позволяющей обеспечить функционирование объекта культурного наследия в современных условиях.



Приложение 15 к постановлению  
Правительства Курганской области  
от 14 июня 2022 года № 187  
«Об утверждении границ территорий  
объектов культурного наследия»

**Границы территории объекта культурного наследия регионального значения «Могила Орлова Александра Афанасьевича - коммуниста, расстрелянного в 1921 году в период контрреволюционного кулацкого мятежа», расположенного по адресу: Курганская область, Далматовский район, примерно в 50 м по направлению на юг от административного здания по адресу с. Верхний Яр, ул. Центральная, 30**

1. Границами территории объекта культурного наследия регионального значения «Могила Орлова Александра Афанасьевича - коммуниста, расстрелянного в 1921 году в период контрреволюционного кулацкого мятежа», расположенного по адресу: Курганская область, Далматовский район, примерно в 50 м по направлению на юг от административного здания по адресу с. Верхний Яр, ул. Центральная, 30 (далее - объект культурного наследия), являются линии, последовательно соединяющие точки 1 - 4.

2. Графическое описание границ территории объекта культурного наследия приведено в плане границ территории объекта культурного наследия в приложении к границам территории объекта культурного наследия.

3. Координаты характерных точек границ территории объекта культурного наследия приведены в таблице.

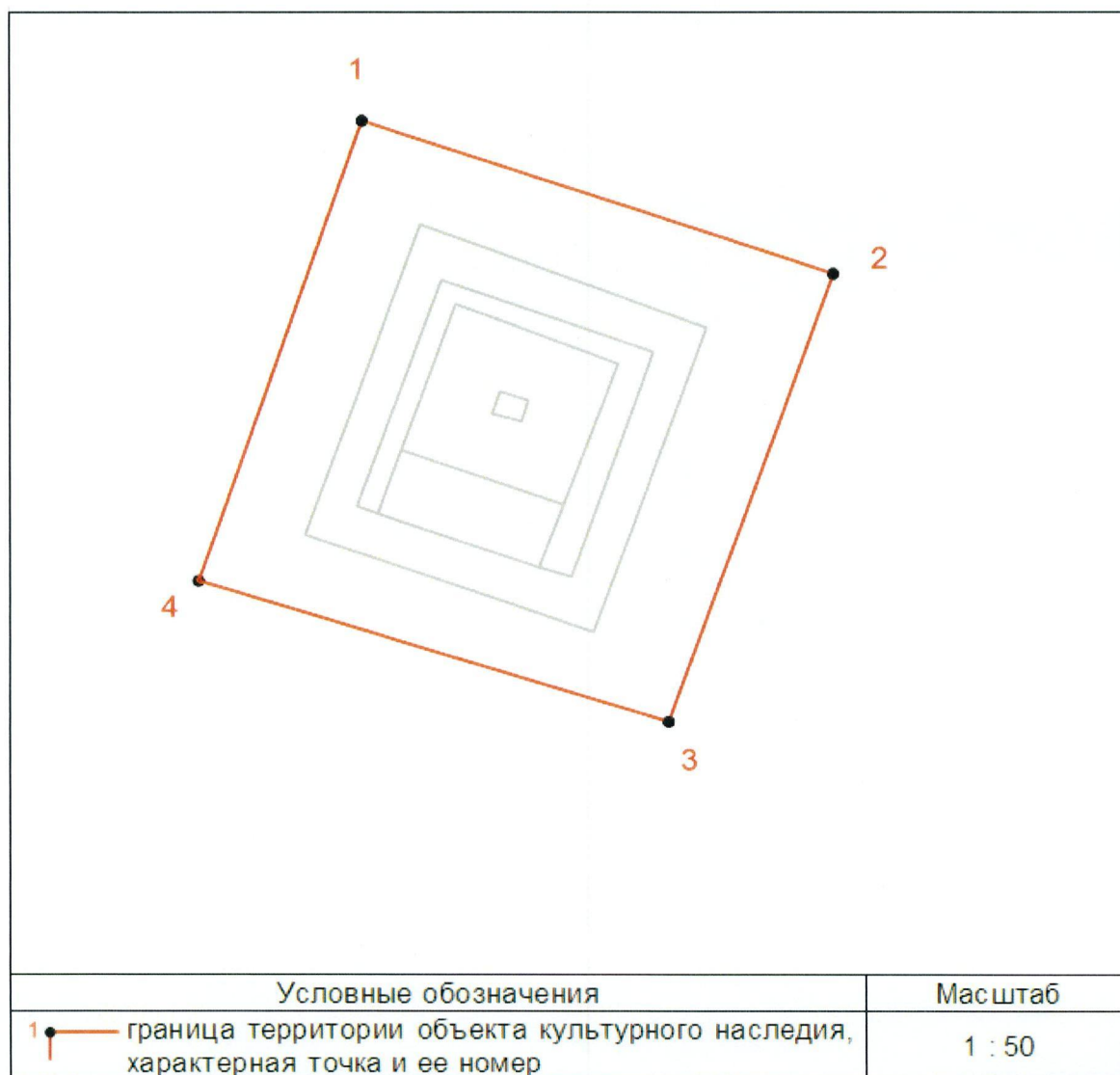
Таблица. Координаты характерных точек границ территории объекта культурного наследия

Раздел 1					
Сведения об объекте					
№ п/п	Характеристики объекта			Описание характеристик	
1	2			3	
1	Местоположение объекта			Курганская область, Далматовский район, с. Верхний Яр	
2	Площадь объекта +/- величина погрешности определения площади (Р +/- Дельта Р)			15 кв.м ± 1 кв.м	
3	Иные характеристики объекта			-	
Раздел 2					
Сведения о местоположении границ объекта					
1. Система координат МСК-45, зона 2					
2. Сведения о характерных точках границ объекта					
Обозначение характерных точек границ	Координаты, м		Метод определения координат характерной точки	Средняя квадратическая погрешность положения характерной точки (Mt), м	Описание обозначения точки на местности (при наличии)
	X	Y			
1	2	3	4	5	6

1	2	3	4	5	6
1	529565.57	2223677.62	метод спутниковых геодезических измерений (определений)	0.10	-
2	529564.35	2223681.25	метод спутниковых геодезических измерений (определений)	0.10	-
3	529560.78	2223679.98	метод спутниковых геодезических измерений (определений)	0.10	-
4	529561.90	2223676.36	метод спутниковых геодезических измерений (определений)	0.10	-
1	529565.57	2223677.62	метод спутниковых геодезических измерений (определений)	0.10	-

Приложение к границам территории объекта культурного наследия регионального значения «Могила Орлова Александра Афанасьевича - коммуниста, расстрелянного в 1921 году в период контрреволюционного кулацкого мятежа», расположенного по адресу: Курганская область, Далматовский район, примерно в 50 м по направлению на юг от административного здания по адресу с. Верхний Яр, ул. Центральная, 30

**План границ территории объекта культурного наследия регионального значения «Могила Орлова Александра Афанасьевича - коммуниста, расстрелянного в 1921 году в период контрреволюционного кулацкого мятежа»**



Приложение 16 к постановлению  
Правительства Курганской области  
от 14 июня 2022 года № 187  
«Об утверждении границ территорий  
объектов культурного наследия»

**Режим использования территории объекта культурного наследия  
регионального значения «Могила Орлова Александра Афанасьевича -  
коммуниста, расстрелянного в 1921 году в период контрреволюционного  
кулацкого мятежа», расположенного по адресу: Курганская область,  
Далматовский район, примерно в 50 м по направлению на юг от  
административного здания по адресу с. Верхний Яр, ул. Центральная, 30**

Режим использования территории объекта культурного наследия  
регионального значения «Могила Орлова Александра Афанасьевича -  
коммуниста, расстрелянного в 1921 году в период контрреволюционного  
кулацкого мятежа», расположенного по адресу: Курганская область,  
Далматовский район, примерно в 50 м по направлению на юг от  
административного здания по адресу с. Верхний Яр, ул. Центральная, 30  
(далее - объект культурного наследия):

1) в границах территории объекта культурного наследия запрещается:  
строительство объектов капитального строительства;  
увеличение объемно-пространственных характеристик существующих в  
границах территории объекта культурного наследия объектов капитального  
строительства;

проведение земляных, строительных, мелиоративных, хозяйственных и  
иных работ, ведущих к разрушению объекта культурного наследия, искажению  
его внешнего облика, нарушающих целостность объекта культурного наследия и  
создающих угрозу его повреждения, разрушения или уничтожения;

строительство инженерных коммуникаций;  
устройство автостоянок;  
размещение рекламных конструкций;  
создание разрушающих вибрационных нагрузок динамическим  
воздействием на грунты в зоне их взаимодействия с объектом культурного  
наследия;

2) в границах территории объекта культурного наследия разрешается:  
проведение работ по сохранению объекта культурного наследия;  
воссоздание утраченных элементов историко-культурной среды объекта  
культурного наследия;

проведение работ по озеленению и благоустройству территории объекта  
культурного наследия;

проведение работ по обеспечению доступа к объекту культурного  
наследия;

обеспечение мер пожарной безопасности;  
обеспечение мер экологической безопасности;

ведение иной хозяйственной деятельности, не противоречащей требованиям обеспечения сохранности объекта культурного наследия и позволяющей обеспечить функционирование объекта культурного наследия в современных условиях.

Приложение 17 к постановлению  
Правительства Курганской области  
от 14 июня 2022 года № 187  
«Об утверждении границ территорий  
объектов культурного наследия»

**Границы территории объекта культурного наследия регионального значения «Братская могила», расположенного по адресу: Курганская область, Далматовский район, с. Затеченское, улица Кирова, 60А**

1. Границами территории объекта культурного наследия регионального значения «Братская могила», расположенного по адресу: Курганская область, Далматовский район, с. Затеченское, улица Кирова, 60А (далее - объект культурного наследия), являются линии, последовательно соединяющие точки 1 - 4.

2. Графическое описание границ территории объекта культурного наследия приведено в плане границ территории объекта культурного наследия в приложении к границам территории объекта культурного наследия.

3. Координаты характерных точек границ территории объекта культурного наследия приведены в таблице.

Таблица. Координаты характерных точек границ территории объекта культурного наследия

Раздел 1		
Сведения об объекте		
№ п/п	Характеристики объекта	Описание характеристик
1	2	3
1	Местоположение объекта	Курганская область, Далматовский район, с. Затеченское

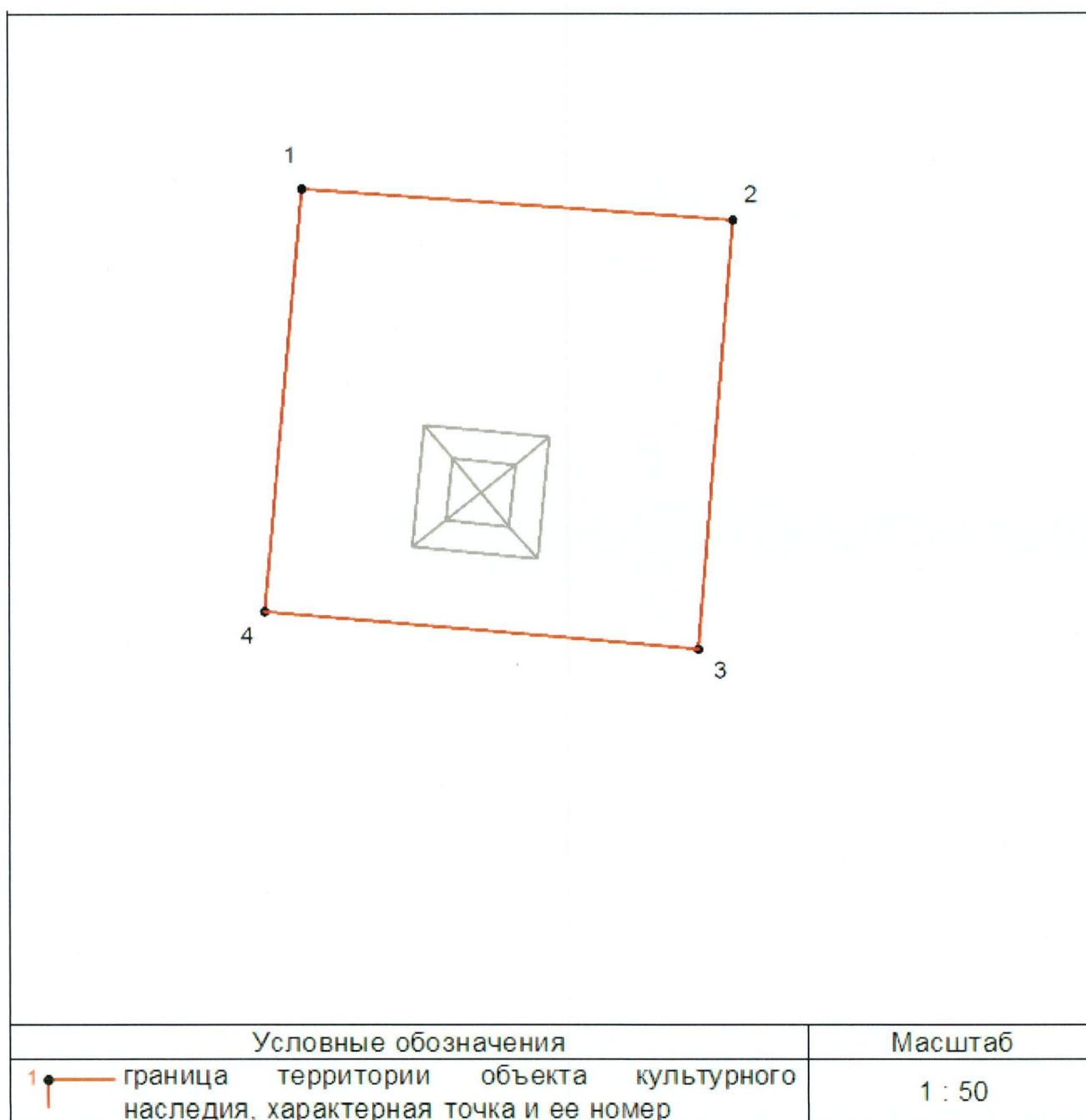
Раздел 1		
Сведения об объекте		
№ п/п	Характеристики объекта	Описание характеристик
1	2	3
2	Площадь объекта +/- величина погрешности определения площади (Р +/- Дельта Р)	12 кв.м ± 1 кв.м
3	Иные характеристики объекта	-

Раздел 2					
Сведения о местоположении границ объекта					
1. Система координат МСК-45, зона 2					
2. Сведения о характерных точках границ объекта					
Обозначение характерных точек границ	Координаты, м		Метод определения координат характерной точки	Средняя квадратическая погрешность положения характерной точки (Mt), м	Описание обозначения точки на местности (при наличии)
	X	Y			
1	2	3	4	5	6

1	2	3	4	5	6
1	525603.84	2231202.18	метод спутниковых геодезических измерений (определений)	0.10	-
2	525603.58	2231205.60	метод спутниковых геодезических измерений (определений)	0.10	-
3	525600.08	2231205.31	метод спутниковых геодезических измерений (определений)	0.10	-
4	525600.38	2231201.88	метод спутниковых геодезических измерений (определений)	0.10	-
1	525603.84	2231202.18	метод спутниковых геодезических измерений (определений)	0.10	-

Приложение к границам территории  
 объекта культурного наследия  
 регионального значения «Братская  
 могила», расположенного по адресу:  
 Курганская область, Далматовский  
 район, с. Затеченское, улица Кирова, 60А

**План границ территории  
 объекта культурного наследия регионального значения «Братская могила»**





Приложение 18 к постановлению  
Правительства Курганской области  
от 14 июня 2022 года № 187  
«Об утверждении границ территорий  
объектов культурного наследия»

**Режим использования территории объекта культурного наследия  
регионального значения «Братская могила», расположенного по адресу:  
Курганская область, Далматовский район, с. Затеченское,  
улица Кирова, 60А**

Режим использования территории объекта культурного наследия  
регионального значения «Братская могила», расположенного по адресу:  
Курганская область, Далматовский район, с. Затеченское, улица Кирова, 60А  
(далее - объект культурного наследия):

- 1) в границах территории объекта культурного наследия запрещается:
  - строительство объектов капитального строительства;
  - увеличение объемно-пространственных характеристик существующих в границах территории объекта культурного наследия объектов капитального строительства;
  - проведение земляных, строительных, мелиоративных, хозяйственных и иных работ, ведущих к разрушению объекта культурного наследия, искажению его внешнего облика, нарушающих целостность объекта культурного наследия и создающих угрозу его повреждения, разрушения или уничтожения;
  - строительство инженерных коммуникаций;
  - устройство автостоянок;
  - размещение рекламных конструкций;
  - создание разрушающих вибрационных нагрузок динамическим воздействием на грунты в зоне их взаимодействия с объектом культурного наследия;
- 2) в границах территории объекта культурного наследия разрешается:
  - проведение работ по сохранению объекта культурного наследия;
  - воссоздание утраченных элементов историко-культурной среды объекта культурного наследия;
  - проведение работ по озеленению и благоустройству территории объекта культурного наследия;
  - проведение работ по обеспечению доступа к объекту культурного наследия;
  - обеспечение мер пожарной безопасности;
  - обеспечение мер экологической безопасности;
  - ведение иной хозяйственной деятельности, не противоречащей требованиям обеспечения сохранности объекта культурного наследия и позволяющей обеспечить функционирование объекта культурного наследия в современных условиях.

Приложение 19 к постановлению  
Правительства Курганской области  
от 14 июня 2022 года № 187  
«Об утверждении границ территорий  
объектов культурного наследия»

**Границы территории объекта культурного наследия регионального значения «Братская могила», расположенного по адресу: Курганская область, Далматовский район, село Красноисетское, ул. Советская, 32А**

1. Границами территории объекта культурного наследия регионального значения «Братская могила», расположенного по адресу: Курганская область, Далматовский район, село Красноисетское, ул. Советская, 32А (далее - объект культурного наследия), являются линии, последовательно соединяющие точки 1 - 4.

2. Графическое описание границ территории объекта культурного наследия приведено в плане границ территории объекта культурного наследия в приложении к границам территории объекта культурного наследия.

3. Координаты характерных точек границ территории объекта культурного наследия приведены в таблице.

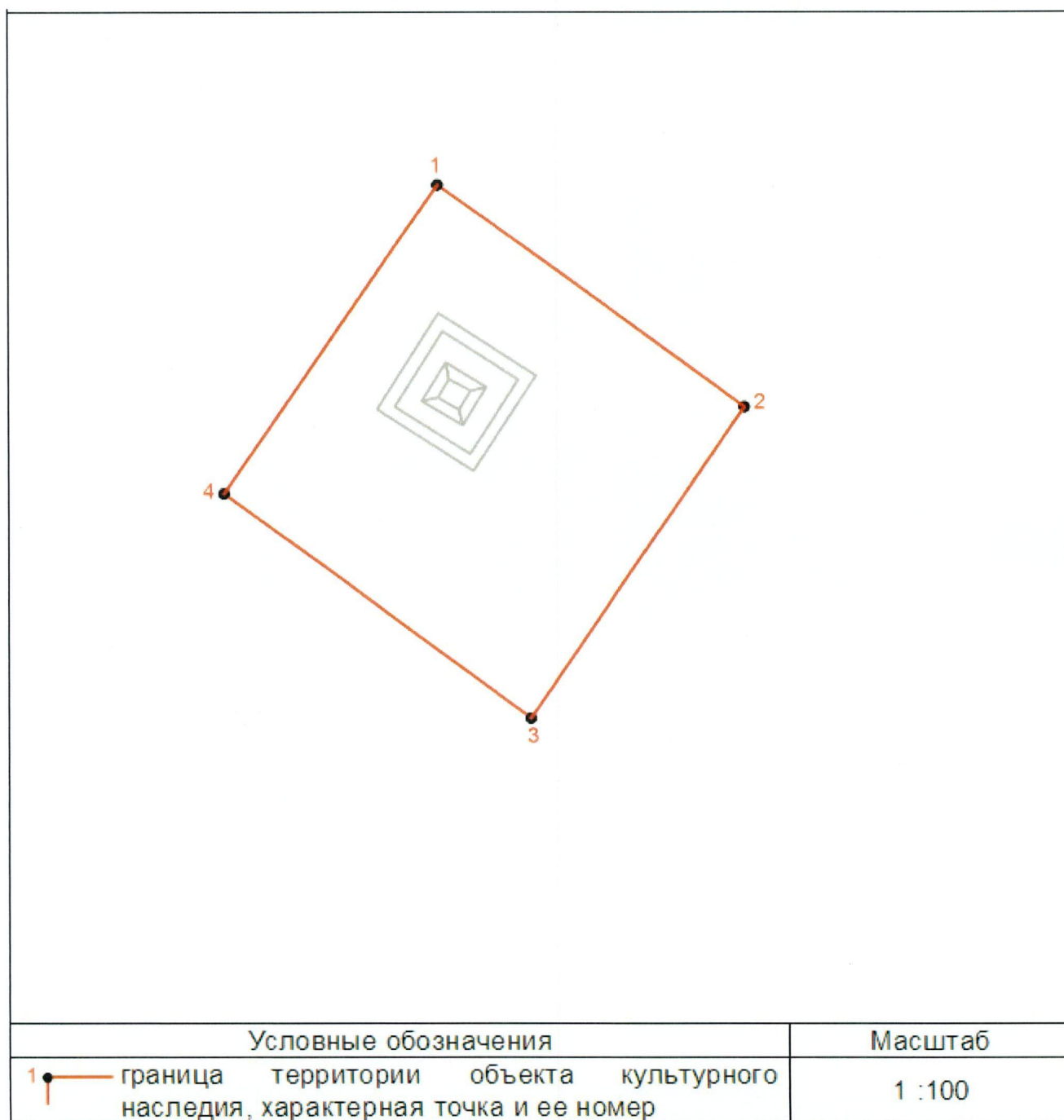
Таблица. Координаты характерных точек границ территории объекта культурного наследия

Раздел 1					
Сведения об объекте					
№ п/п	Характеристики объекта			Описание характеристик	
1	2			3	
1	Местоположение объекта			Курганская область, Далматовский район, с. Красноисетское	
2	Площадь объекта +/- величина погрешности определения площади (Р +/- Дельта Р)			38 кв.м ± 2 кв.м	
3	Иные характеристики объекта			-	
Раздел 2					
Сведения о местоположении границ объекта					
1. Система координат МСК-45, зона 2					
2. Сведения о характерных точках границ объекта					
Обозначение характерных точек границ	Координаты, м		Метод определения координат характерной точки	Средняя квадратическая погрешность положения характерной точки (Mt), м	Описание обозначения точки на местности (при наличии)
	X	Y			
1	2	3	4	5	6

1	2	3	4	5	6
1	523253.75	2235435.73	метод спутниковых геодезических измерений (определений)	0.10	-
2	523250.11	2235440.67	метод спутниковых геодезических измерений (определений)	0.10	-
3	523245.00	2235437.22	метод спутниковых геодезических измерений (определений)	0.10	-
4	523248.68	2235432.27	метод спутниковых геодезических измерений (определений)	0.10	-
1	523253.75	2235435.73	метод спутниковых геодезических измерений (определений)	0.10	-

Приложение к границам территории  
объекта культурного наследия  
регионального значения «Братская  
могила», расположенного по адресу:  
Курганская область, Далматовский район,  
село Красноисетское, ул. Советская, 32А

**План границ территории  
объекта культурного наследия регионального значения «Братская могила»**



Приложение 20 к постановлению  
Правительства Курганской области  
от 14 июня 2022 года № 187  
«Об утверждении границ территорий  
объектов культурного наследия»

**Режим использования территории объекта культурного наследия  
регионального значения «Братская могила», расположенного по адресу:  
Курганская область, Далматовский район, село Красноисетское,  
ул. Советская, 32А**

Режим использования территории объекта культурного наследия  
регионального значения «Братская могила», расположенного по адресу:  
Курганская область, Далматовский район, село Красноисетское,  
ул. Советская, 32А (далее - объект культурного наследия):

1) в границах территории объекта культурного наследия запрещается:  
строительство объектов капитального строительства;  
увеличение объемно-пространственных характеристик существующих в  
границах территории объекта культурного наследия объектов капитального  
строительства;

проведение земляных, строительных, мелиоративных, хозяйственных и  
иных работ, ведущих к разрушению объекта культурного наследия, искажению  
его внешнего облика, нарушающих целостность объекта культурного наследия и  
создающих угрозу его повреждения, разрушения или уничтожения;

строительство инженерных коммуникаций;  
устройство автостоянок;  
размещение рекламных конструкций;  
создание разрушающих вибрационных нагрузок динамическим  
воздействием на грунты в зоне их взаимодействия с объектом культурного  
наследия;

2) в границах территории объекта культурного наследия разрешается:  
проведение работ по сохранению объекта культурного наследия;  
воссоздание утраченных элементов историко-культурной среды объекта  
культурного наследия;

проведение работ по озеленению и благоустройству территории объекта  
культурного наследия;

проведение работ по обеспечению доступа к объекту культурного  
наследия;

обеспечение мер пожарной безопасности;

обеспечение мер экологической безопасности;

ведение иной хозяйственной деятельности, не противоречащей  
требованиям обеспечения сохранности объекта культурного наследия и  
позволяющей обеспечить функционирование объекта культурного наследия в  
современных условиях.

Приложение 21 к постановлению  
Правительства Курганской области  
от 14 июня 2022 года № 187  
«Об утверждении границ территорий  
объектов культурного наследия»

**Границы территории объекта культурного наследия регионального значения «Братская могила», расположенного по адресу: Курганская область, Далматовский район, деревня Максимово, в 50 м от здания магазина и в 100 м от жилого дома по ул. Кирова, 17, по направлению на северо-восток**

1. Границами территории объекта культурного наследия регионального значения «Братская могила», расположенного по адресу: Курганская область, Далматовский район, деревня Максимово, в 50 м от здания магазина и в 100 м от жилого дома по ул. Кирова, 17, по направлению на северо-восток (далее - объект культурного наследия), являются линии, последовательно соединяющие точки 1 - 4.

2. Графическое описание границ территории объекта культурного наследия приведено в плане границ территории объекта культурного наследия в приложении к границам территории объекта культурного наследия.

3. Координаты характерных точек границ территории объекта культурного наследия приведены в таблице.


Таблица. Координаты характерных точек границ территории объекта культурного наследия

Раздел 1					
Сведения об объекте					
№ п/п	Характеристики объекта			Описание характеристик	
1	2			3	
1	Местоположение объекта			Курганская область, Далматовский район, д. Максимово	
2	Площадь объекта +/- величина погрешности определения площади (Р +/- Дельта Р)			11 кв.м ± 1 кв.м	
3	Иные характеристики объекта			-	
Раздел 2					
Сведения о местоположении границ объекта					
1. Система координат МСК-45, зона 2					
2. Сведения о характерных точках границ объекта					
Обозначение характерных точек границ	Координаты, м		Метод определения координат характерной точки	Средняя квадратическая погрешность положения характерной точки (Mt), м	Описание обозначения точки на местности (при наличии)
	X	Y			
1	2	3	4	5	6

1	2	3	4	5	6
1	519412,04	2246042,92	метод спутниковых геодезических измерений (определений)	0.10	-
2	519410,91	2246045,49	метод спутниковых геодезических измерений (определений)	0.10	-
3	519408,03	2246044,24	метод спутниковых геодезических измерений (определений)	0.10	-
4	519409,14	2246041,72	метод спутниковых геодезических измерений (определений)	0.10	-
1	519412,04	2246042,92	метод спутниковых геодезических измерений (определений)	0.10	-

Приложение к границам территории  
 объекта культурного наследия  
 регионального значения «Братская  
 могила», расположенного по адресу:  
 Курганская область, Далматовский  
 район, деревня Максимово, в 50 м от  
 здания магазина и в 100 м от жилого  
 дома по ул. Кирова, 17, по направлению  
 на северо-восток

**План границ территории  
 объекта культурного наследия регионального значения «Братская могила»**





Приложение 22 к постановлению  
Правительства Курганской области  
от 14 июня 2022 года № 187  
«Об утверждении границ территорий  
объектов культурного наследия»

**Режим использования территории объекта культурного наследия  
регионального значения «Братская могила», расположенного по адресу:  
Курганская область, Далматовский район, деревня Максимово,  
в 50 м от здания магазина и в 100 м от жилого дома по ул. Кирова, 17,  
по направлению на северо-восток**

Режим использования территории объекта культурного наследия  
регионального значения «Братская могила», расположенного по адресу:  
Курганская область, Далматовский район, деревня Максимово, в 50 м от здания  
магазина и в 100 м от жилого дома по ул. Кирова, 17, по направлению на северо-  
восток (далее - объект культурного наследия):

- 1) в границах территории объекта культурного наследия запрещается:
  - строительство объектов капитального строительства;
  - увеличение объемно-пространственных характеристик существующих в границах территории объекта культурного наследия объектов капитального строительства;
  - проведение земляных, строительных, мелиоративных, хозяйственных и иных работ, ведущих к разрушению объекта культурного наследия, искажению его внешнего облика, нарушающих целостность объекта культурного наследия и создающих угрозу его повреждения, разрушения или уничтожения;
  - строительство инженерных коммуникаций;
  - устройство автостоянок;
  - размещение рекламных конструкций;
  - создание разрушающих вибрационных нагрузок динамическим воздействием на грунты в зоне их взаимодействия с объектом культурного наследия;
- 2) в границах территории объекта культурного наследия разрешается:
  - проведение работ по сохранению объекта культурного наследия;
  - воссоздание утраченных элементов историко-культурной среды объекта культурного наследия;
  - проведение работ по озеленению и благоустройству территории объекта культурного наследия;
  - проведение работ по обеспечению доступа к объекту культурного наследия;
  - обеспечение мер пожарной безопасности;
  - обеспечение мер экологической безопасности;
  - ведение иной хозяйственной деятельности, не противоречащей требованиям обеспечения сохранности объекта культурного наследия и позволяющей обеспечить функционирование объекта культурного наследия в современных условиях.

Приложение 23 к постановлению  
Правительства Курганской области  
от 14 июня 2022 года № 187  
«Об утверждении границ территорий  
объектов культурного наследия»

**Границы территории объекта культурного наследия регионального значения «Братская могила», расположенного по адресу: Курганская область, Далматовский район, с. Широковское, ул. Свердлова**

1. Границами территории объекта культурного наследия регионального значения «Братская могила», расположенного по адресу: Курганская область, Далматовский район, с. Широковское, ул. Свердлова (далее - объект культурного наследия), являются линии, последовательно соединяющие точки 1 - 4.

2. Графическое описание границ территории объекта культурного наследия приведено в плане границ территории объекта культурного наследия в приложении к границам территории объекта культурного наследия.

3. Координаты характерных точек границ территории объекта культурного наследия приведены в таблице.

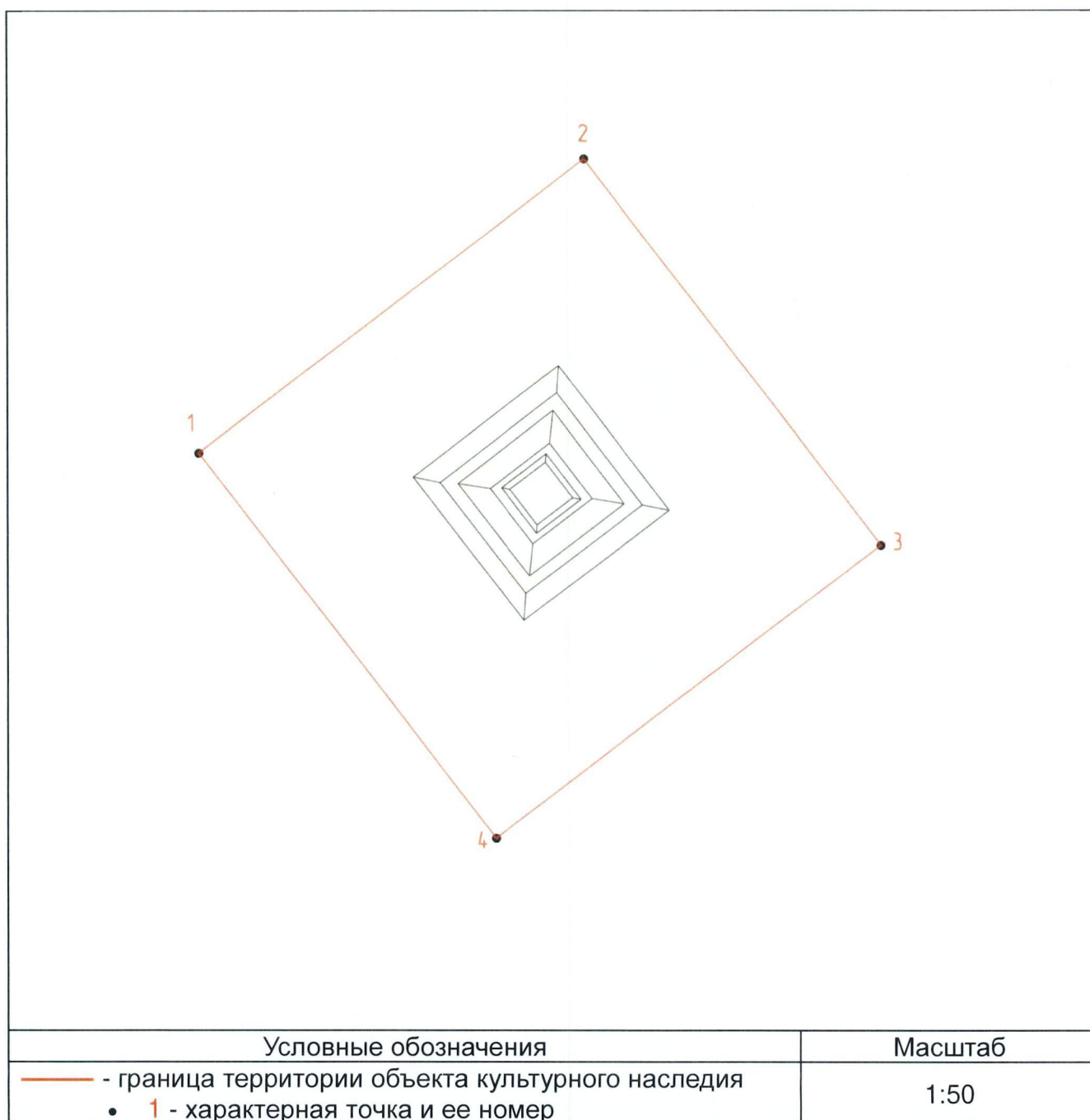
Таблица. Координаты характерных точек границ территории объекта культурного наследия

Раздел 1					
Сведения об объекте					
№ п/п	Характеристики объекта			Описание характеристик	
1	2			3	
1	Местоположение объекта			Курганская область, Далматовский район, с. Широковское	
2	Площадь объекта +/- величина погрешности определения площади (Р +/- Дельта Р)			15 кв.м ± 1 кв.м	
3	Иные характеристики объекта			-	
Раздел 2					
Сведения о местоположении границ объекта					
1. Система координат МСК-45, зона 2					
2. Сведения о характерных точках границ объекта					
Обозначение характерных точек границ	Координаты, м		Метод определения координат характерной точки	Средняя квадратическая погрешность положения характерной точки (Mt), м	Описание обозначения точки на местности (при наличии)
	X	Y			
1	2	3	4	5	6

1	2	3	4	5	6
1	538228,92	2239526,31	метод спутниковых геодезических измерений (определений)	0.10	-
2	538231,29	2239529,41	метод спутниковых геодезических измерений (определений)	0.10	-
3	538228,18	2239531,79	метод спутниковых геодезических измерений (определений)	0.10	-
4	538225,81	2239528,69	метод спутниковых геодезических измерений (определений)	0.10	-
1	538228,92	2239526,31	метод спутниковых геодезических измерений (определений)	0.10	-

Приложение к границам территории  
объекта культурного наследия  
регионального значения «Братская  
могила», расположенного по адресу:  
Курганская область, Далматовский  
район, с. Широковское, ул. Свердлова

**План границ территории  
объекта культурного наследия регионального значения «Братская могила»**



Приложение 24 к постановлению  
Правительства Курганской области  
от 14 июня 2022 года № 187  
«Об утверждении границ территорий  
объектов культурного наследия»

**Режим использования территории объекта культурного наследия  
регионального значения «Братская могила», расположенного по адресу:  
Курганская область, Далматовский район, с. Широковское, ул. Свердлова**

Режим использования территории объекта культурного наследия  
регионального значения «Братская могила», расположенного по адресу:  
Курганская область, Далматовский район, с. Широковское, ул. Свердлова  
(далее - объект культурного наследия):

- 1) в границах территории объекта культурного наследия запрещается:
  - строительство объектов капитального строительства;
  - увеличение объемно-пространственных характеристик существующих в границах территории объекта культурного наследия объектов капитального строительства;
  - проведение земляных, строительных, мелиоративных, хозяйственных и иных работ, ведущих к разрушению объекта культурного наследия, искажению его внешнего облика, нарушающих целостность объекта культурного наследия и создающих угрозу его повреждения, разрушения или уничтожения;
  - строительство инженерных коммуникаций;
  - устройство автостоянок;
  - размещение рекламных конструкций;
  - создание разрушающих вибрационных нагрузок динамическим воздействием на грунты в зоне их взаимодействия с объектом культурного наследия;
- 2) в границах территории объекта культурного наследия разрешается:
  - проведение работ по сохранению объекта культурного наследия;
  - воссоздание утраченных элементов историко-культурной среды объекта культурного наследия;
  - проведение работ по озеленению и благоустройству территории объекта культурного наследия;
  - проведение работ по обеспечению доступа к объекту культурного наследия;
  - обеспечение мер пожарной безопасности;
  - обеспечение мер экологической безопасности;
  - ведение иной хозяйственной деятельности, не противоречащей требованиям обеспечения сохранности объекта культурного наследия и позволяющей обеспечить функционирование объекта культурного наследия в современных условиях.

Приложение 25 к постановлению  
Правительства Курганской области  
от 14 июня 2022 года № 187  
«Об утверждении границ территорий  
объектов культурного наследия»

**Границы территории объекта культурного наследия регионального значения «Братская могила», расположенного по адресу: Курганская область, Далматовский район, село Любимово, примерно в 60 м по направлению на север от ориентира жилой дом, расположенный по ул. Октябрьская, 5**

1. Границами территории объекта культурного наследия регионального значения «Братская могила» (далее - объект культурного наследия), расположенного по адресу: Курганская область, Далматовский район, село Любимово, примерно в 60 м по направлению на север от ориентира жилой дом, расположенный по ул. Октябрьская, 5, являются линии, последовательно соединяющие точки 1 - 4.

2. Графическое описание границ территории объекта культурного наследия приведено в плане границ территории объекта культурного наследия в приложении к границам территории объекта культурного наследия.

3. Координаты характерных точек границ территории объекта культурного наследия приведены в таблице.

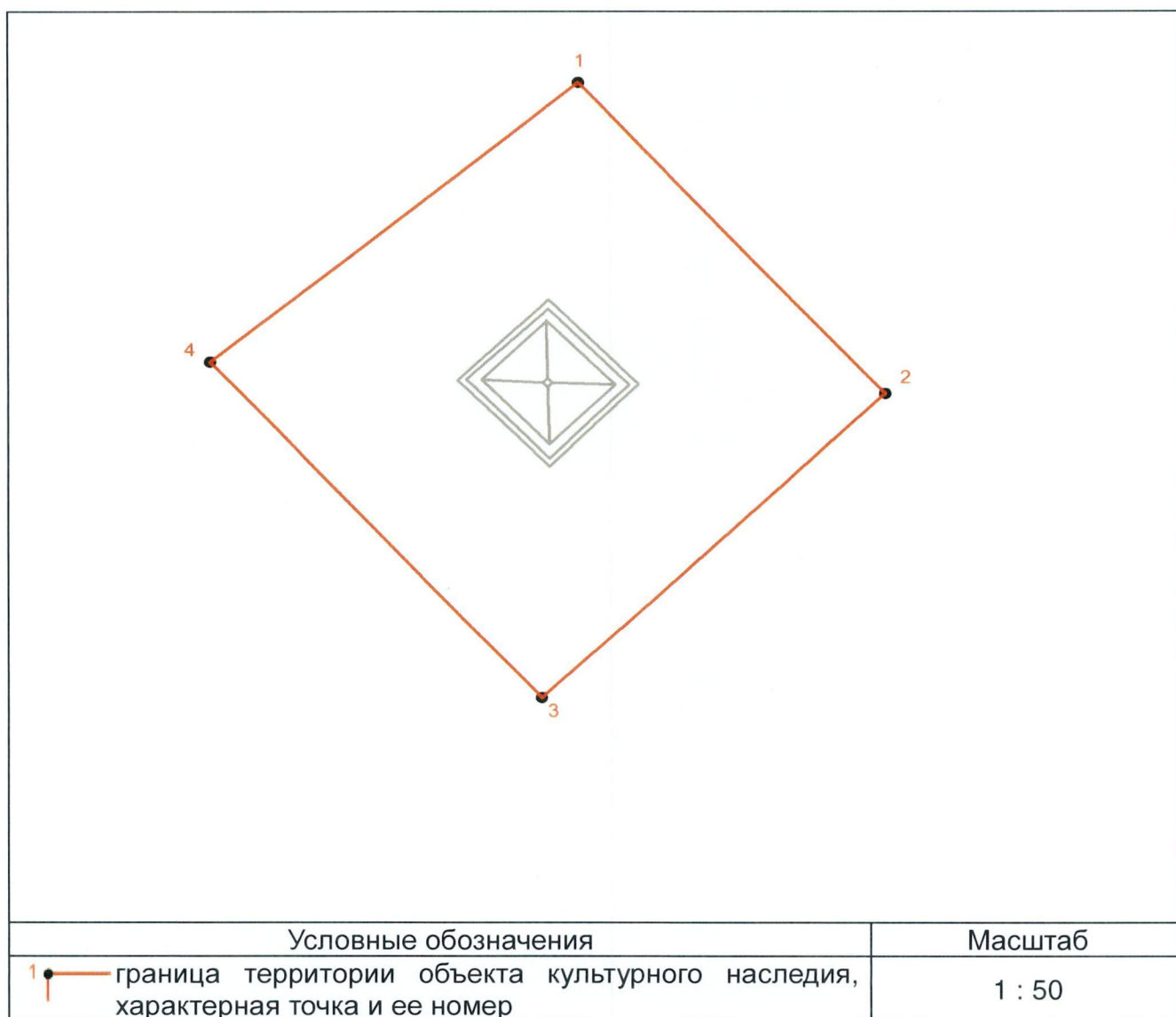
Таблица. Координаты характерных точек границ территории объекта культурного наследия

Раздел 1					
Сведения об объекте					
№ п/п	Характеристики объекта			Описание характеристик	
1	2			3	
1	Местоположение объекта			Курганская область, Далматовский район, с. Любимово	
2	Площадь объекта +/- величина погрешности определения площади (Р +/- Дельта Р)			14 кв.м ± 1 кв.м	
3	Иные характеристики объекта			-	
Раздел 2					
Сведения о местоположении границ объекта					
1. Система координат МСК-45, зона 2					
2. Сведения о характерных точках границ объекта					
Обозначение характерных точек границ	Координаты, м		Метод определения координат характерной точки	Средняя квадратическая погрешность положения характерной точки (Mt), м	Описание обозначения точки на местности (при наличии)
	X	Y			
1	2	3	4	5	6

1	2	3	4	5	6
1	493247.24	2239422.57	метод спутниковых геодезических измерений (определений)	0.10	-
2	493244.60	2239424.92	метод спутниковых геодезических измерений (определений)	0.10	-
3	493242.02	2239422.28	метод спутниковых геодезических измерений (определений)	0.10	-
4	493244.87	2239419.74	метод спутниковых геодезических измерений (определений)	0.10	-
1	493247.24	2239422.57	метод спутниковых геодезических измерений (определений)	0.10	-

Приложение к границам территории  
объекта культурного наследия  
регионального значения «Братская  
могила», расположенного по адресу:  
Курганская область, Далматовский  
район, село Любимово, примерно в  
60 м по направлению на север от  
ориентира жилой дом, расположенный  
по ул. Октябрьская, 5

**План границ территории  
объекта культурного наследия регионального значения «Братская могила»**





Приложение 26 к постановлению  
Правительства Курганской области  
от 14 июня 2022 года № 187  
«Об утверждении границ территорий  
объектов культурного наследия»

**Режим использования территории объекта культурного наследия  
регионального значения «Братская могила», расположенного по адресу:  
Курганская область, Далматовский район, село Любимово, примерно в 60 м  
по направлению на север от ориентира жилой дом, расположенный  
по ул. Октябрьская, 5**

Режим использования территории объекта культурного наследия  
регионального значения «Братская могила», расположенного по адресу:  
Курганская область, Далматовский район, село Любимово, примерно в 60 м по  
направлению на север от ориентира жилой дом, расположенный по  
ул. Октябрьская, 5 (далее - объект культурного наследия):

1) в границах территории объекта культурного наследия запрещается:  
строительство объектов капитального строительства;  
увеличение объемно-пространственных характеристик существующих в  
границах территории объекта культурного наследия объектов капитального  
строительства;

проведение земляных, строительных, мелиоративных, хозяйственных и  
иных работ, ведущих к разрушению объекта культурного наследия, искажению  
его внешнего облика, нарушающих целостность объекта культурного наследия и  
создающих угрозу его повреждения, разрушения или уничтожения;

строительство инженерных коммуникаций;

устройство автостоянок;

размещение рекламных конструкций;

создание разрушающих вибрационных нагрузок динамическим  
воздействием на грунты в зоне их взаимодействия с объектом культурного  
наследия;

2) в границах территории объекта культурного наследия разрешается:

проведение работ по сохранению объекта культурного наследия;

воссоздание утраченных элементов историко-культурной среды объекта  
культурного наследия;

проведение работ по озеленению и благоустройству территории объекта  
культурного наследия;

проведение работ по обеспечению доступа к объекту культурного  
наследия;

обеспечение мер пожарной безопасности;

обеспечение мер экологической безопасности;

ведение иной хозяйственной деятельности, не противоречащей  
требованиям обеспечения сохранности объекта культурного наследия и  
позволяющей обеспечить функционирование объекта культурного наследия в  
современных условиях.