



ПРАВИТЕЛЬСТВО КУРГАНСКОЙ ОБЛАСТИ

ПОСТАНОВЛЕНИЕ

от 25 мая 2022 года № 156
г. Курган

Об утверждении границ территорий объектов культурного наследия

В соответствии со статьями 3¹, 5¹, 33 Федерального закона от 25 июня 2002 года № 73-ФЗ «Об объектах культурного наследия (памятниках истории и культуры) народов Российской Федерации», приказом Министерства культуры Российской Федерации от 4 июня 2015 года № 1745 «Об утверждении требований к составлению проектов границ территорий объектов культурного наследия», Законом Курганской области от 3 марта 2004 года № 386 «О государственной охране объектов культурного наследия (памятников истории и культуры), находящихся на территории Курганской области» Правительство Курганской области ПОСТАНОВЛЯЕТ:

1. Утвердить границы территории объекта культурного наследия регионального значения «Братская могила», расположенного по адресу: Курганская область, Белозерский район, село Белозерское, улица Карла Маркса, 7а, согласно приложению 1 к настоящему постановлению.

2. Утвердить режим использования территории объекта культурного наследия регионального значения «Братская могила», расположенного по адресу: Курганская область, Белозерский район, село Белозерское, улица Карла Маркса, 7а, согласно приложению 2 к настоящему постановлению.

3. Утвердить границы территории объекта культурного наследия регионального значения «Братская могила», расположенного по адресу: Курганская область, Белозерский район, село Боровлянка, ул. Пролетарская (напротив домовладения № 43), согласно приложению 3 к настоящему постановлению.

4. Утвердить режим использования территории объекта культурного наследия регионального значения «Братская могила», расположенного по адресу: Курганская область, Белозерский район, село Боровлянка, ул. Пролетарская (напротив домовладения № 43), согласно приложению 4 к настоящему постановлению.

5. Утвердить границы территории объекта культурного наследия регионального значения «Братская могила», расположенного по адресу:

Курганская область, Притобольный район, село Глядянское, ул. Красноармейская (район старой площади возле дома № 6), согласно приложению 5 к настоящему постановлению.

6. Утвердить режим использования территории объекта культурного наследия регионального значения «Братская могила», расположенного по адресу: Курганская область, Притобольный район, село Глядянское, ул. Красноармейская (район старой площади возле дома № 6), согласно приложению 6 к настоящему постановлению.

7. Утвердить границы территории объекта культурного наследия регионального значения «Братская могила», расположенного по адресу: Курганская область, Белозерский район, деревня Доможирова, у здания Доможировского клуба по адресу: ул. Соловьева В.З., 45, согласно приложению 7 к настоящему постановлению.

8. Утвердить режим использования территории объекта культурного наследия регионального значения «Братская могила», расположенного по адресу: Курганская область, Белозерский район, деревня Доможирова, у здания Доможировского клуба по адресу: ул. Соловьева В.З., 45, согласно приложению 8 к настоящему постановлению.

9. Утвердить границы территории объекта культурного наследия регионального значения «Братская могила», расположенного по адресу: Курганская область, Альменевский район, с. Казенное, ул. Центральная «Парк Победы», согласно приложению 9 к настоящему постановлению.

10. Утвердить режим использования территории объекта культурного наследия регионального значения «Братская могила», расположенного по адресу: Курганская область, Альменевский район, с. Казенное, ул. Центральная «Парк Победы», согласно приложению 10 к настоящему постановлению.

11. Утвердить границы территории объекта культурного наследия регионального значения «Братская могила», расположенного по адресу: Курганская область, Юргамышский район, деревня Караси, ул. Победы, центральная площадь, согласно приложению 11 к настоящему постановлению.

12. Утвердить режим использования территории объекта культурного наследия регионального значения «Братская могила», расположенного по адресу: Курганская область, Юргамышский район, деревня Караси, ул. Победы, центральная площадь, согласно приложению 12 к настоящему постановлению.

13. Утвердить границы территории объекта культурного наследия регионального значения «Братская могила», расположенного по адресу: Курганская область, Мишкинский район, с. Кирово, ул. Кирова, 69, 10 м на юг от детского санатория «Космос», согласно приложению 13 к настоящему постановлению.

14. Утвердить режим использования территории объекта культурного наследия регионального значения «Братская могила», расположенного по адресу: Курганская область, Мишкинский район, с. Кирово, ул. Кирова, 69, 10 м на юг от детского санатория «Космос», согласно приложению 14 к настоящему постановлению.

15. Утвердить границы территории объекта культурного наследия регионального значения «Братская могила», расположенного по адресу:

Курганская область, Юргамышский район, село Кислянское, кладбище, согласно приложению 15 к настоящему постановлению.

16. Утвердить режим использования территории объекта культурного наследия регионального значения «Братская могила», расположенного по адресу: Курганская область, Юргамышский район, село Кислянское, кладбище, согласно приложению 16 к настоящему постановлению.

17. Утвердить границы территории объекта культурного наследия регионального значения «Могила-памятник пионера Коли Мяготина», расположенного по адресу: Курганская область, Кетовский район, с. Колесниково, ул. Центральная, напротив здания Колесниковского СДК по адресу ул. Центральная, 12, согласно приложению 17 к настоящему постановлению.

18. Утвердить режим использования территории объекта культурного наследия регионального значения «Могила-памятник пионера Коли Мяготина», расположенного по адресу: Курганская область, Кетовский район, с. Колесниково, ул. Центральная, напротив здания Колесниковского СДК по адресу ул. Центральная, 12, согласно приложению 18 к настоящему постановлению.

19. Утвердить границы территории объекта культурного наследия регионального значения «Памятник пионеру-герою Коле Мяготину», расположенного по адресу: Курганская область, Кетовский район, с. Колесниково, ул. Центральная, напротив здания Колесниковского СДК по адресу ул. Центральная, 12, согласно приложению 19 к настоящему постановлению.

20. Утвердить режим использования территории объекта культурного наследия регионального значения «Памятник пионеру-герою Коле Мяготину», расположенного по адресу: Курганская область, Кетовский район, с. Колесниково, ул. Центральная, напротив здания Колесниковского СДК по адресу ул. Центральная, 12, согласно приложению 20 к настоящему постановлению.

21. Опубликовать настоящее постановление в установленном порядке.

22. Настоящее постановление вступает в силу через десять дней после его официального опубликования.

23. Контроль за выполнением настоящего постановления возложить на заместителя Губернатора Курганской области - руководителя Аппарата Губернатора Курганской области.

Заместитель Губернатора
Курганской области

К.Ю. Ермаков

Приложение 1 к постановлению
Правительства Курганской области
от 25 мая 2022 года № 156
«Об утверждении границ территорий
объектов культурного наследия»

Границы территории объекта культурного наследия регионального значения «Братская могила», расположенного по адресу: Курганская область, Белозерский район, село Белозерское, улица Карла Маркса, 7а

1. Границами территории объекта культурного наследия регионального значения «Братская могила», расположенного по адресу: Курганская область, Белозерский район, село Белозерское, улица Карла Маркса, 7а (далее - объект культурного наследия), являются линии, последовательно соединяющие точки 1 – 4.

2. Графическое описание границ территории объекта культурного наследия приведено в плане границ территории объекта культурного наследия в приложении к границам территории объекта культурного наследия.

3. Координаты характерных точек границ территории объекта культурного наследия приведены в таблице.

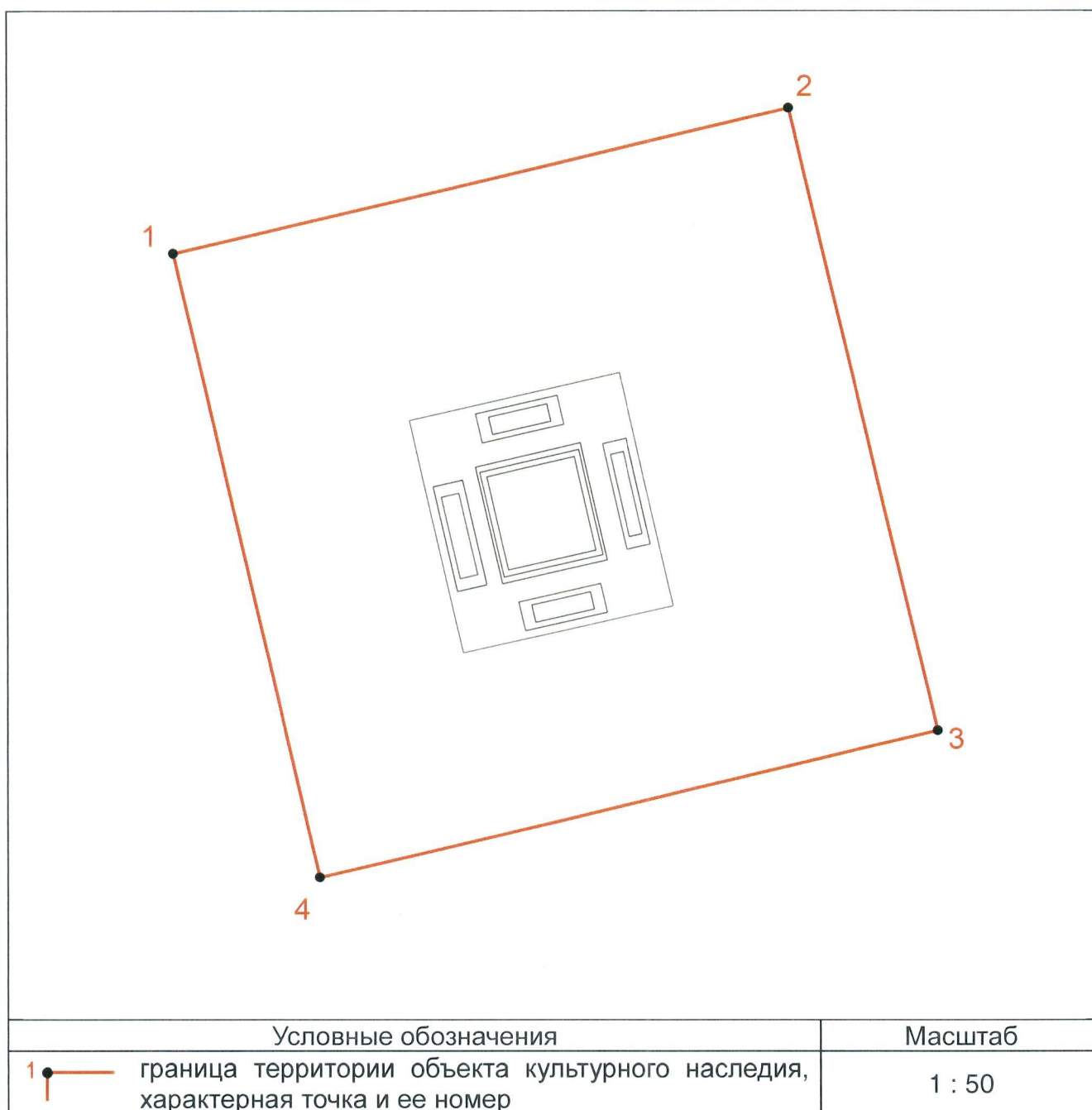
Таблица. Координаты характерных точек границ территории объекта культурного наследия

| Раздел 1 | | | | | |
|---|--|---|---|---|--|
| Сведения об объекте | | | | | |
| № п/п | Характеристики объекта | | | Описание характеристик | |
| 1 | 2 | | | 3 | |
| 1 | Местоположение объекта | | | Курганская область, Белозерский район, с. Белозерское | |
| 2 | Площадь объекта +/- величина погрешности определения площади (Р +/- Дельта Р) | | | 26 кв.м ± 2 кв.м | |
| 3 | Иные характеристики объекта | | | - | |
| Раздел 2 | | | | | |
| Сведения о местоположении границ объекта | | | | | |
| 1. Система координат СК Белозерское | | | | | |
| 2. Сведения о характерных точках границ объекта | | | | | |
| Обозначение характерных точек границ | Координаты, м | | Метод определения координат характерной точки | Средняя квадратическая погрешность положения характерной точки (Mt), м | Описание обозначения точки на местности (при наличии) |
| | X | Y | | | |
| 1 | 2 | 3 | 4 | 5 | 6 |

| 1 | 2 | 3 | 4 | 5 | 6 |
|---|----------|----------|---|------|---|
| 1 | 58938.92 | 34317.07 | метод спутниковых геодезических измерений (определений) | 0.10 | - |
| 2 | 58940.87 | 34321.76 | метод спутниковых геодезических измерений (определений) | 0.10 | - |
| 3 | 58936.14 | 34323.74 | метод спутниковых геодезических измерений (определений) | 0.10 | - |
| 4 | 58934.18 | 34319.08 | метод спутниковых геодезических измерений (определений) | 0.10 | - |
| 1 | 58938.92 | 34317.07 | метод спутниковых геодезических измерений (определений) | 0.10 | - |

Приложение к границам территории
объекта культурного наследия
регионального значения «Братская
могила», расположенного по адресу:
Курганская область, Белозерский
район, село Белозерское,
улица Карла Маркса, 7а

**План границ территории
объекта культурного наследия регионального значения «Братская могила»**



Приложение 2 к постановлению
Правительства Курганской области
от 25 мая 2022 года № 156
«Об утверждении границ территорий
объектов культурного наследия»

**Режим использования территории объекта культурного наследия
регионального значения «Братская могила», расположенного по адресу:
Курганская область, Белозерский район, село Белозерское,
улица Карла Маркса, 7а**

Режим использования территории объекта культурного наследия
регионального значения «Братская могила», расположенного по адресу:
Курганская область, Белозерский район, село Белозерское, улица Карла
Маркса, 7а (далее - объект культурного наследия):

- 1) в границах территории объекта культурного наследия запрещается:
 - строительство объектов капитального строительства;
 - увеличение объемно-пространственных характеристик существующих в границах территории объекта культурного наследия объектов капитального строительства;
 - проведение земляных, строительных, мелиоративных, хозяйственных и иных работ, ведущих к разрушению объекта культурного наследия, искажению его внешнего облика, нарушающих целостность объекта культурного наследия и создающих угрозу его повреждения, разрушения или уничтожения;
 - строительство инженерных коммуникаций;
 - устройство автостоянок;
 - размещение рекламных конструкций;
 - создание разрушающих вибрационных нагрузок динамическим воздействием на грунты в зоне их взаимодействия с объектом культурного наследия;
- 2) в границах территории объекта культурного наследия разрешается:
 - проведение работ по сохранению объекта культурного наследия;
 - воссоздание утраченных элементов историко-культурной среды объекта культурного наследия;
 - проведение работ по озеленению и благоустройству территории объекта культурного наследия;
 - проведение работ по обеспечению доступа к объекту культурного наследия;
 - обеспечение мер пожарной безопасности;
 - обеспечение мер экологической безопасности;
 - ведение иной хозяйственной деятельности, не противоречащей требованиям обеспечения сохранности объекта культурного наследия и позволяющей обеспечить функционирование объекта культурного наследия в современных условиях.

Приложение 3 к постановлению
Правительства Курганской области
от 25 мая 2022 года № 156
«Об утверждении границ территорий
объектов культурного наследия»

Границы территории объекта культурного наследия регионального значения «Братская могила», расположенного по адресу: Курганская область, Белозерский район, село Боровлянка, ул. Пролетарская (напротив домовладения № 43)

1. Границами территории объекта культурного наследия регионального значения «Братская могила», расположенного по адресу: Курганская область, Белозерский район, село Боровлянка, ул. Пролетарская (напротив домовладения № 43) (далее - объект культурного наследия), являются линии, последовательно соединяющие точки 1 - 4.

2. Графическое описание границ территории объекта культурного наследия приведено в плане границ территории объекта культурного наследия в приложении к границам территории объекта культурного наследия.

3. Координаты характерных точек границ территории объекта культурного наследия приведены в таблице.

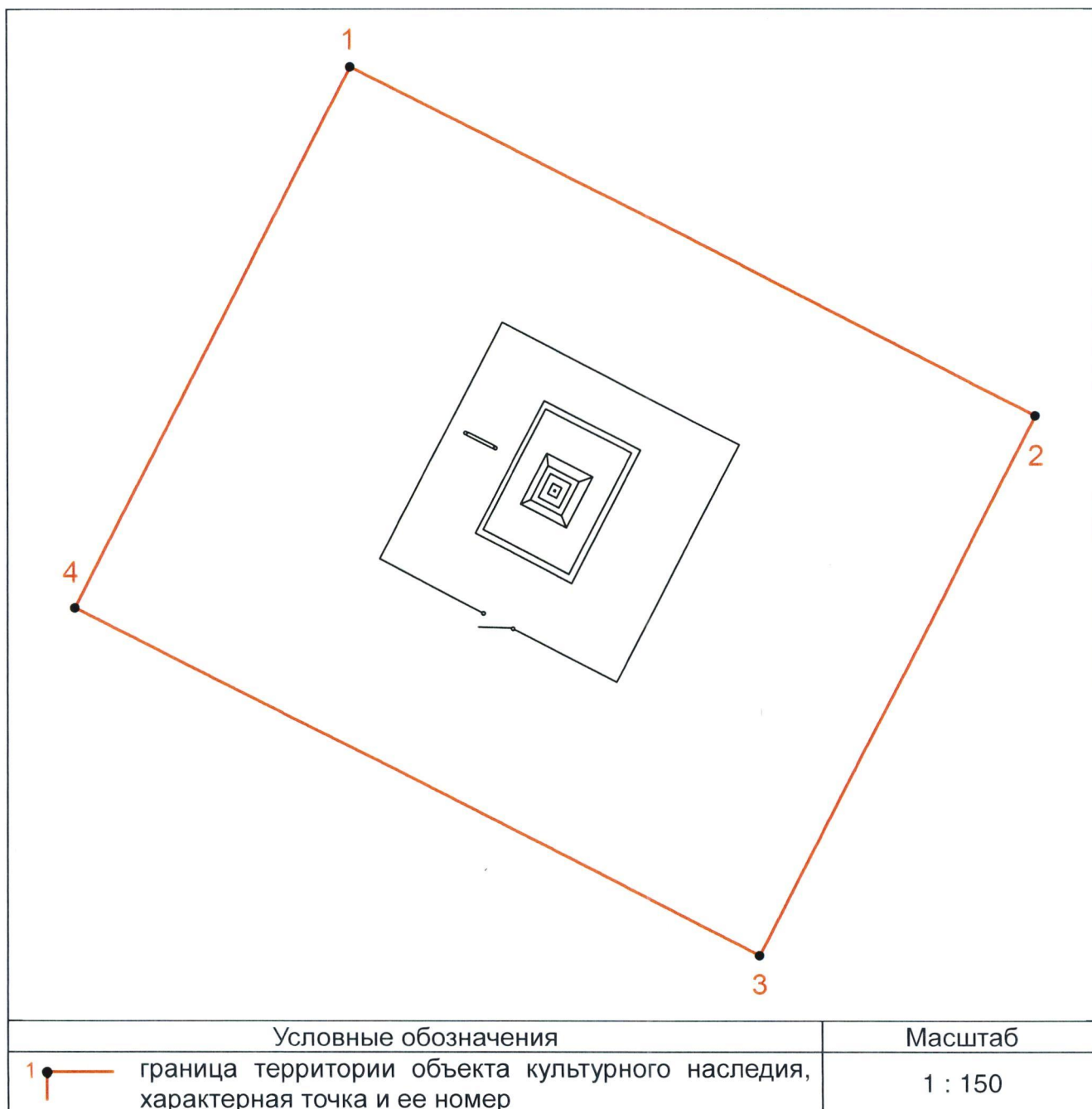
Таблица. Координаты характерных точек границ территории объекта культурного наследия

| Раздел 1 | | | | | |
|---|--|---|---|---|--|
| Сведения об объекте | | | | | |
| № п/п | Характеристики объекта | | | Описание характеристик | |
| 1 | 2 | | | 3 | |
| 1 | Местоположение объекта | | | Курганская область, Белозерский район, с. Боровлянка | |
| 2 | Площадь объекта +/- величина погрешности определения площади (Р +/- Дельта Р) | | | 285 квм ± 6 кв.м | |
| 3 | Иные характеристики объекта | | | - | |
| Раздел 2 | | | | | |
| Сведения о местоположении границ объекта | | | | | |
| 1. Система координат СК МСТ (Белозерский) | | | | | |
| 2. Сведения о характерных точках границ объекта | | | | | |
| Обозначение характерных точек границ | Координаты, м | | Метод определения координат характерной точки | Средняя квадратическая погрешность положения характерной точки (Mt), м | Описание обозначения точки на местности (при наличии) |
| | X | Y | | | |
| 1 | 2 | 3 | 4 | 5 | 6 |

| 1 | 2 | 3 | 4 | 5 | 6 |
|---|-----------|-----------|---|------|---|
| 1 | 349609.77 | 530249.59 | метод спутниковых геодезических измерений (определений) | 0.10 | - |
| 2 | 349601.15 | 530266.52 | метод спутниковых геодезических измерений (определений) | 0.10 | - |
| 3 | 349587.77 | 530259.69 | метод спутниковых геодезических измерений (определений) | 0.10 | - |
| 4 | 349596.40 | 530242.77 | метод спутниковых геодезических измерений (определений) | 0.10 | - |
| 1 | 349609.77 | 530249.59 | метод спутниковых геодезических измерений (определений) | 0.10 | - |

Приложение к границам территории
объекта культурного наследия
регионального значения «Братская
могила», расположенного по адресу:
Курганская область, Белозерский район,
село Боровлянка, ул. Пролетарская
(напротив домовладения № 43)

**План границ территории
объекта культурного наследия регионального значения «Братская могила»**



Приложение 4 к постановлению
Правительства Курганской области
от 25 мая 2022 года № 156
«Об утверждении границ территорий
объектов культурного наследия»

**Режим использования территории объекта культурного наследия
регионального значения «Братская могила», расположенного по адресу:
Курганская область, Белозерский район, село Боровлянка,
ул. Пролетарская (напротив домовладения № 43)**

Режим использования территории объекта культурного наследия
регионального значения «Братская могила», расположенного по адресу:
Курганская область, Белозерский район, село Боровлянка, ул. Пролетарская
(напротив домовладения № 43) (далее – объект культурного наследия):

1) в границах территории объекта культурного наследия запрещается:
строительство объектов капитального строительства;
увеличение объемно-пространственных характеристик существующих в
границах территории объекта культурного наследия объектов капитального
строительства;

проведение земляных, строительных, мелиоративных, хозяйственных и
иных работ, ведущих к разрушению объекта культурного наследия, искажению
его внешнего облика, нарушающих целостность объекта культурного наследия и
создающих угрозу его повреждения, разрушения или уничтожения;

строительство инженерных коммуникаций;
устройство автостоянок;
размещение рекламных конструкций;
создание разрушающих вибрационных нагрузок динамическим
воздействием на грунты в зоне их взаимодействия с объектом культурного
наследия;

2) в границах территории объекта культурного наследия разрешается:
проведение работ по сохранению объекта культурного наследия;
воссоздание утраченных элементов историко-культурной среды объекта
культурного наследия;

проведение работ по озеленению и благоустройству территории объекта
культурного наследия;

проведение работ по обеспечению доступа к объекту культурного
наследия;

обеспечение мер пожарной безопасности;

обеспечение мер экологической безопасности;

ведение иной хозяйственной деятельности, не противоречащей
требованиям обеспечения сохранности объекта культурного наследия и
позволяющей обеспечить функционирование объекта культурного наследия в
современных условиях.

Приложение 5 к постановлению
Правительства Курганской области
от 25 мая 2022 года № 156
«Об утверждении границ территорий
объектов культурного наследия»

Границы территории объекта культурного наследия регионального значения «Братская могила», расположенного по адресу: Курганская область, Притобольный район, село Глядянское, ул. Красноармейская (район старой площади возле дома № 6)

1. Границами территории объекта культурного наследия регионального значения «Братская могила», расположенного по адресу: Курганская область, Притобольный район, село Глядянское, ул. Красноармейская (район старой площади возле дома № 6) (далее - объект культурного наследия), являются линии, последовательно соединяющие точки 1 - 4.

2. Графическое описание границ территории объекта культурного наследия приведено в плане границ территории объекта культурного наследия в приложении к границам территории объекта культурного наследия.

3. Координаты характерных точек границ территории объекта культурного наследия приведены в таблице.

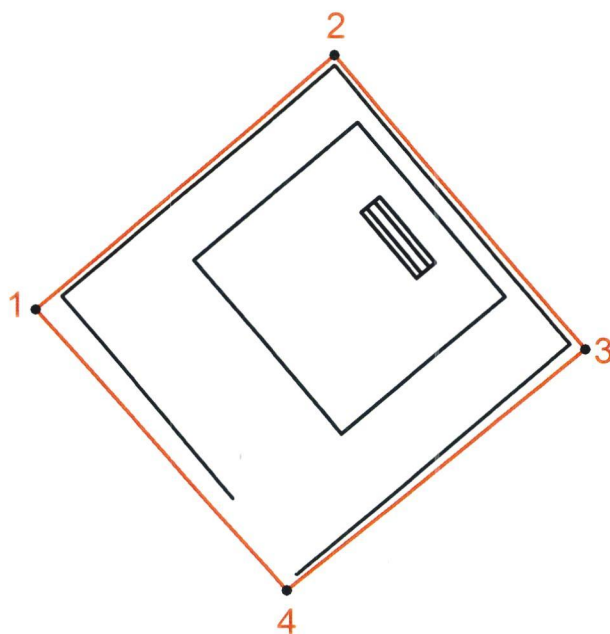
Таблица. Координаты характерных точек границ территории объекта культурного наследия

| Раздел 1 | | | | | |
|---|--|---|---|---|--|
| Сведения об объекте | | | | | |
| № п/п | Характеристики объекта | | | Описание характеристик | |
| 1 | 2 | | | 3 | |
| 1 | Местоположение объекта | | | Курганская область, Притобольный район, с. Глядянское | |
| 2 | Площадь объекта +/- величина погрешности определения площади (Р +/- Дельта Р) | | | 7 кв.м ± 1 кв.м | |
| 3 | Иные характеристики объекта | | | - | |
| Раздел 2 | | | | | |
| Сведения о местоположении границ объекта | | | | | |
| 1. Система координат СК Глядянское | | | | | |
| 2. Сведения о характерных точках границ объекта | | | | | |
| Обозначение характерных точек границ | Координаты, м | | Метод определения координат характерной точки | Средняя квадратическая погрешность положения характерной точки (Mt), м | Описание обозначения точки на местности (при наличии) |
| | X | Y | | | |
| 1 | 2 | 3 | 4 | 5 | 6 |

| 1 | 2 | 3 | 4 | 5 | 6 |
|---|----------|-----------|---|------|---|
| 1 | 86951.48 | -58880.22 | метод спутниковых геодезических измерений (определений) | 0.10 | - |
| 2 | 86953.16 | -58878.24 | метод спутниковых геодезических измерений (определений) | 0.10 | - |
| 3 | 86951.21 | -58876.58 | метод спутниковых геодезических измерений (определений) | 0.10 | - |
| 4 | 86949.61 | -58878.56 | метод спутниковых геодезических измерений (определений) | 0.10 | - |
| 1 | 86951.48 | -58880.22 | метод спутниковых геодезических измерений (определений) | 0.10 | - |

Приложение к границам территории
объекта культурного наследия
регионального значения «Братская
могила», расположенного по адресу:
Курганская область, Притобольный
район, село Глядянское,
ул. Красноармейская (район старой
площади возле дома № 6)

**План границ территории
объекта культурного наследия регионального значения «Братская могила»**



| Условные обозначения | | Масштаб |
|----------------------|---|---------|
| 1 | — граница территории объекта культурного наследия, характерная точка и ее номер | 1 : 50 |

Приложение 6 к постановлению
Правительства Курганской области
от 25 мая 2022 года № 156
«Об утверждении границ территорий
объектов культурного наследия»

**Режим использования территории объекта культурного наследия
регионального значения «Братская могила», расположенного по адресу:
Курганская область, Притобольный район, село Глядянское,
ул. Красноармейская (район старой площади возле дома № 6)**

Режим использования территории объекта культурного наследия
регионального значения «Братская могила», расположенного по адресу:
Курганская область, Притобольный район, село Глядянское,
ул. Красноармейская (район старой площади возле дома № 6) (далее - объект
культурного наследия):

1) в границах территории объекта культурного наследия запрещается:
строительство объектов капитального строительства;
увеличение объемно-пространственных характеристик существующих в
границах территории объекта культурного наследия объектов капитального
строительства;

проведение земляных, строительных, мелиоративных, хозяйственных и
иных работ, ведущих к разрушению объекта культурного наследия, искажению
его внешнего облика, нарушающих целостность объекта культурного наследия и
создающих угрозу его повреждения, разрушения или уничтожения;

строительство инженерных коммуникаций;
устройство автостоянок;
размещение рекламных конструкций;
создание разрушающих вибрационных нагрузок динамическим
воздействием на грунты в зоне их взаимодействия с объектом культурного
наследия;

2) в границах территории объекта культурного наследия разрешается:
проведение работ по сохранению объекта культурного наследия;
воссоздание утраченных элементов историко-культурной среды объекта
культурного наследия;

проведение работ по озеленению и благоустройству территории объекта
культурного наследия;

проведение работ по обеспечению доступа к объекту культурного
наследия;

обеспечение мер пожарной безопасности;
обеспечение мер экологической безопасности;
ведение иной хозяйственной деятельности, не противоречащей
требованиям обеспечения сохранности объекта культурного наследия и
позволяющей обеспечить функционирование объекта культурного наследия в
современных условиях.

Приложение 7 к постановлению
Правительства Курганской области
от 25 мая 2022 года № 156
«Об утверждении границ территорий
объектов культурного наследия»

Границы территории объекта культурного наследия регионального значения «Братская могила», расположенного по адресу: Курганская область, Белозерский район, деревня Доможирова, у здания Доможировского клуба по адресу: ул. Соловьева В.З., 45

1. Границами территории объекта культурного наследия регионального значения «Братская могила», расположенного по адресу: Курганская область, Белозерский район, деревня Доможирова, у здания Доможировского клуба по адресу: ул. Соловьева В.З., 45 (далее - объект культурного наследия), являются линии, последовательно соединяющие точки 1 - 4.

2. Графическое описание границ территории объекта культурного наследия приведено в плане границ территории объекта культурного наследия в приложении к границам территории объекта культурного наследия.

3. Координаты характерных точек границ территории объекта культурного наследия приведены в таблице.

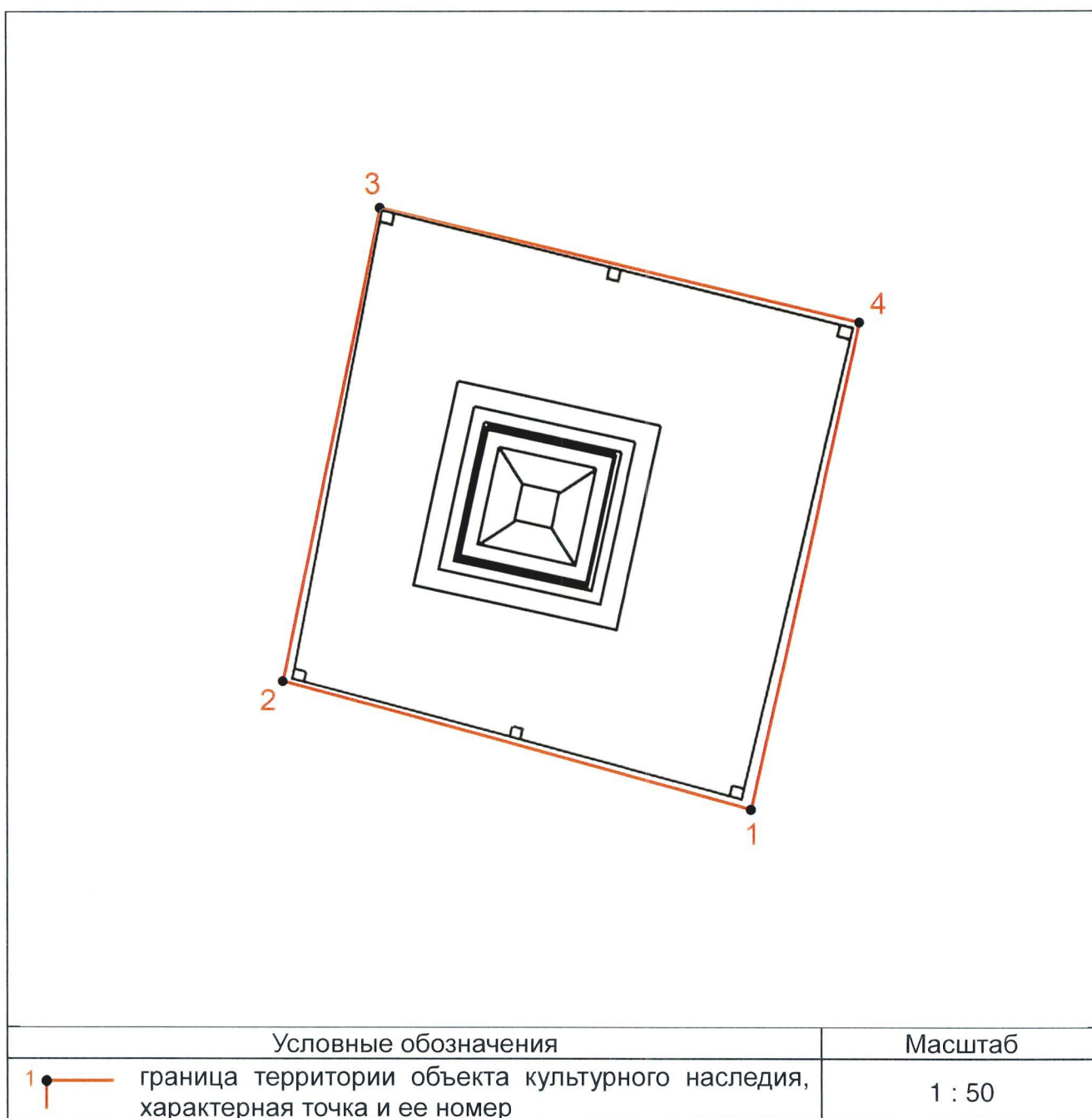
Таблица. Координаты характерных точек границ территории объекта культурного наследия

| Раздел 1 | | | | | |
|---|--|---|---|---|--|
| Сведения об объекте | | | | | |
| № п/п | Характеристики объекта | | | Описание характеристик | |
| 1 | 2 | | | 3 | |
| 1 | Местоположение объекта | | | Курганская область, Белозерский район, д. Доможирова | |
| 2 | Площадь объекта +/- величина погрешности определения площади (Р +/- Дельта Р) | | | 15 кв.м ± 1 кв.м | |
| 3 | Иные характеристики объекта | | | - | |
| Раздел 2 | | | | | |
| Сведения о местоположении границ объекта | | | | | |
| 1. Система координат СК Доможирова | | | | | |
| 2. Сведения о характерных точках границ объекта | | | | | |
| Обозначение характерных точек границ | Координаты, м | | Метод определения координат характерной точки | Средняя квадратическая погрешность положения характерной точки (Mt), м | Описание обозначения точки на местности (при наличии) |
| | X | Y | | | |
| 1 | 2 | 3 | 4 | 5 | 6 |

| 1 | 2 | 3 | 4 | 5 | 6 |
|---|---------|---------|---|------|---|
| 1 | 2920.23 | 3303.04 | метод спутниковых геодезических измерений (определений) | 0.10 | - |
| 2 | 2921.26 | 3299.31 | метод спутниковых геодезических измерений (определений) | 0.10 | - |
| 3 | 2925.03 | 3300.09 | метод спутниковых геодезических измерений (определений) | 0.10 | - |
| 4 | 2924.12 | 3303.91 | метод спутниковых геодезических измерений (определений) | 0.10 | - |
| 1 | 2920.23 | 3303.04 | метод спутниковых геодезических измерений (определений) | 0.10 | - |

Приложение к границам территории
 объекта культурного наследия
 регионального значения «Братская
 могила», расположенного по адресу:
 Курганская область, Белозерский район,
 деревня Доможирова, у здания
 Доможировского клуба по адресу:
 ул. Соловьева В.З., 45

**План границ территории
 объекта культурного наследия регионального значения «Братская могила»**



Приложение 8 к постановлению
Правительства Курганской области
от 25 мая 2022 года № 156
«Об утверждении границ территорий
объектов культурного наследия»

**Режим использования территории объекта культурного наследия
регионального значения «Братская могила», расположенного по адресу:
Курганская область, Белозерский район, деревня Доможирова,
у здания Доможировского клуба по адресу: ул. Соловьева В.З., 45**

Режим использования территории объекта культурного наследия
регионального значения «Братская могила», расположенного по адресу:
Курганская область, Белозерский район, деревня Доможирова, у здания
Доможировского клуба по адресу: ул. Соловьева В.З., 45 (далее - объект
культурного наследия):

1) в границах территории объекта культурного наследия запрещается:
строительство объектов капитального строительства;
увеличение объемно-пространственных характеристик существующих в
границах территории объекта культурного наследия объектов капитального
строительства;

проведение земляных, строительных, мелиоративных, хозяйственных и
иных работ, ведущих к разрушению объекта культурного наследия, искажению
его внешнего облика, нарушающих целостность объекта культурного наследия и
создающих угрозу его повреждения, разрушения или уничтожения;

строительство инженерных коммуникаций;
устройство автостоянок;
размещение рекламных конструкций;
создание разрушающих вибрационных нагрузок динамическим
воздействием на грунты в зоне их взаимодействия с объектом культурного
наследия;

2) в границах территории объекта культурного наследия разрешается:
проведение работ по сохранению объекта культурного наследия;
воссоздание утраченных элементов историко-культурной среды объекта
культурного наследия;

проведение работ по озеленению и благоустройству территории объекта
культурного наследия;

проведение работ по обеспечению доступа к объекту культурного
наследия;

обеспечение мер пожарной безопасности;

обеспечение мер экологической безопасности;

ведение иной хозяйственной деятельности, не противоречащей
требованиям обеспечения сохранности объекта культурного наследия и
позволяющей обеспечить функционирование объекта культурного наследия в
современных условиях.

Приложение 9 к постановлению
Правительства Курганской области
от 25 мая 2022 года № 156
«Об утверждении границ территорий
объектов культурного наследия»

Границы территории объекта культурного наследия регионального значения «Братская могила», расположенного по адресу: Курганская область, Альменевский район, с. Казенное, ул. Центральная «Парк Победы»

1. Границами территории объекта культурного наследия регионального значения «Братская могила», расположенного по адресу: Курганская область, Альменевский район, с. Казенное, ул. Центральная «Парк Победы» (далее - объект культурного наследия), являются линии, последовательно соединяющие точки 1 – 4.

2. Графическое описание границ территории объекта культурного наследия приведено в плане границ территории объекта культурного наследия в приложении к границам территории объекта культурного наследия.

3. Координаты характерных точек границ территории объекта культурного наследия приведены в таблице.

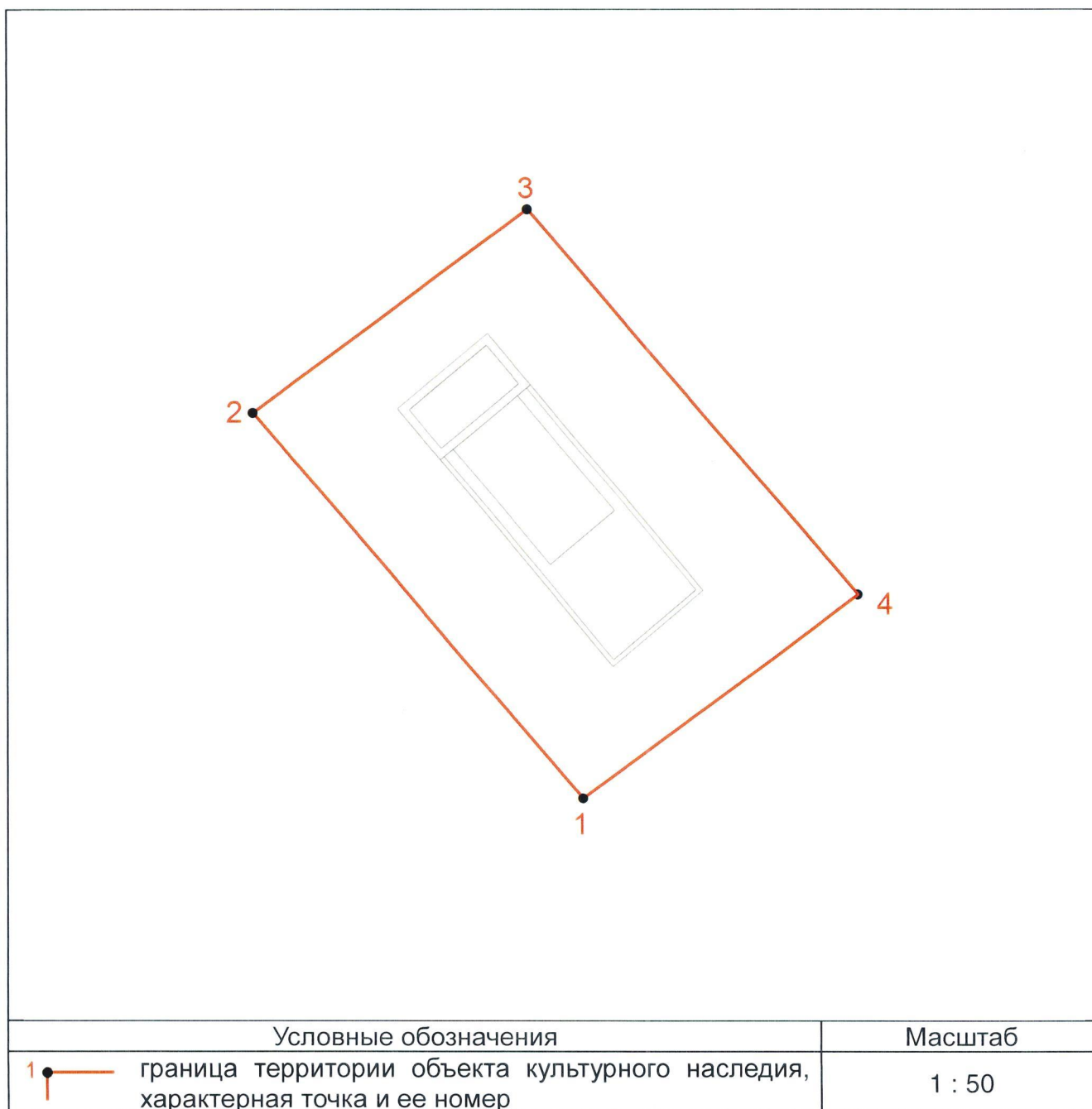
Таблица. Координаты характерных точек границ территории объекта культурного наследия

| Раздел 1 | | | | | |
|---|--|---|---|---|--|
| Сведения об объекте | | | | | |
| № п/п | Характеристики объекта | | | Описание характеристик | |
| 1 | 2 | | | 3 | |
| 1 | Местоположение объекта | | | Курганская область, Альменевский район, с. Казенное | |
| 2 | Площадь объекта +/- величина погрешности определения площади (Р +/- Дельта Р) | | | 11 кв.м ± 1 кв.м | |
| 3 | Иные характеристики объекта | | | - | |
| Раздел 2 | | | | | |
| Сведения о местоположении границ объекта | | | | | |
| 1. Система координат МСК-45, зона 2 | | | | | |
| 2. Сведения о характерных точках границ объекта | | | | | |
| Обозначение характерных точек границ | Координаты, м | | Метод определения координат характерной точки | Средняя квадратическая погрешность положения характерной точки (Mt), м | Описание обозначения точки на местности (при наличии) |
| | X | Y | | | |
| 1 | 2 | 3 | 4 | 5 | 6 |

| 1 | 2 | 3 | 4 | 5 | 6 |
|---|-----------|------------|---|------|---|
| 1 | 365908.72 | 2249258.42 | метод спутниковых геодезических измерений (определений) | 0.10 | - |
| 2 | 365911.82 | 2249255.78 | метод спутниковых геодезических измерений (определений) | 0.10 | - |
| 3 | 365913.44 | 2249257.98 | метод спутниковых геодезических измерений (определений) | 0.10 | - |
| 4 | 365910.36 | 2249260.62 | метод спутниковых геодезических измерений (определений) | 0.10 | - |
| 1 | 365908.72 | 2249258.42 | метод спутниковых геодезических измерений (определений) | 0.10 | - |

Приложение к границам территории
объекта культурного наследия
регионального значения «Братская
могила», расположенного по адресу:
Курганская область, Альменевский
район, с. Казенное, ул. Центральная
«Парк Победы»

**План границ территории
объекта культурного наследия регионального значения «Братская могила»**



Приложение 10 к постановлению
Правительства Курганской области
от 25 мая 2022 года № 156
«Об утверждении границ территорий
объектов культурного наследия»

**Режим использования территории объекта культурного наследия
регионального значения «Братская могила», расположенного по адресу:
Курганская область, Альменевский район, с. Казенное, ул. Центральная
«Парк Победы»**

Режим использования территории объекта культурного наследия
регионального значения «Братская могила», расположенного по адресу:
Курганская область, Альменевский район, с. Казенное, ул. Центральная «Парк
Победы» (далее - объект культурного наследия):

1) в границах территории объекта культурного наследия запрещается:
строительство объектов капитального строительства;
увеличение объемно-пространственных характеристик существующих в
границах территории объекта культурного наследия объектов капитального
строительства;

проведение земляных, строительных, мелиоративных, хозяйственных и
иных работ, ведущих к разрушению объекта культурного наследия, искажению
его внешнего облика, нарушающих целостность объекта культурного наследия и
создающих угрозу его повреждения, разрушения или уничтожения;

строительство инженерных коммуникаций;

устройство автостоянок;

размещение рекламных конструкций;

создание разрушающих вибрационных нагрузок динамическим
воздействием на грунты в зоне их взаимодействия с объектом культурного
наследия;

2) в границах территории объекта культурного наследия разрешается:
проведение работ по сохранению объекта культурного наследия;
воссоздание утраченных элементов историко-культурной среды объекта
культурного наследия;

проведение работ по озеленению и благоустройству территории объекта
культурного наследия;

проведение работ по обеспечению доступа к объекту культурного
наследия;

обеспечение мер пожарной безопасности;

обеспечение мер экологической безопасности;

ведение иной хозяйственной деятельности, не противоречащей
требованиям обеспечения сохранности объекта культурного наследия и
позволяющей обеспечить функционирование объекта культурного наследия в
современных условиях.

Приложение 11 к постановлению
Правительства Курганской области
от 25 мая 2022 года № 156
«Об утверждении границ территорий
объектов культурного наследия»

Границы территории объекта культурного наследия регионального значения «Братская могила», расположенного по адресу: Курганская область, Юргамышский район, деревня Караси, ул. Победы, центральная площадь

1. Границами территории объекта культурного наследия регионального значения «Братская могила», расположенного по адресу: Курганская область, Юргамышский район, деревня Караси, ул. Победы, центральная площадь (далее – объект культурного наследия), являются линии, последовательно соединяющие точки 1 – 4.

2. Графическое описание границ территории объекта культурного наследия приведено в плане границ территории объекта культурного наследия в приложении к границам территории объекта культурного наследия.

3. Координаты характерных точек границ территории объекта культурного наследия приведены в таблице.

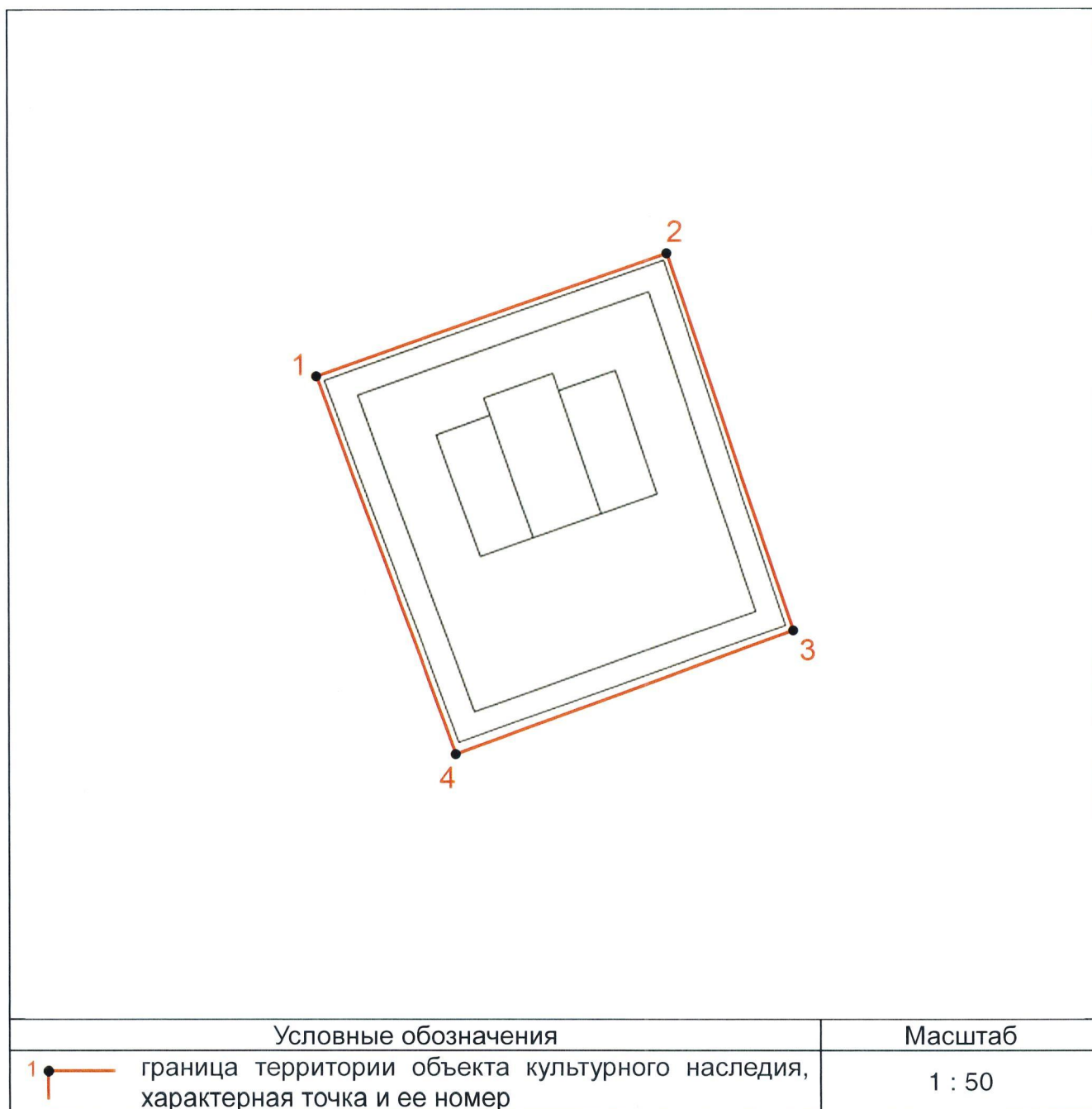
Таблица. Координаты характерных точек границ территории объекта культурного наследия

| Раздел 1 | | | | | |
|---|--|---|---|---|--|
| Сведения об объекте | | | | | |
| № п/п | Характеристики объекта | | | Описание характеристик | |
| 1 | 2 | | | 3 | |
| 1 | Местоположение объекта | | | Курганская область, Юргамышский район, д. Караси | |
| 2 | Площадь объекта +/- величина погрешности определения площади (Р +/- Дельта Р) | | | 9 кв.м ± 1 кв.м | |
| 3 | Иные характеристики объекта | | | - | |
| Раздел 2 | | | | | |
| Сведения о местоположении границ объекта | | | | | |
| 1. Система координат МСК-45, зона 2 | | | | | |
| 2. Сведения о характерных точках границ объекта | | | | | |
| Обозначение характерных точек границ | Координаты, м | | Метод определения координат характерной точки | Средняя квадратическая погрешность положения характерной точки (Mt), м | Описание обозначения точки на местности (при наличии) |
| | X | Y | | | |
| 1 | 2 | 3 | 4 | 5 | 6 |

| 1 | 2 | 3 | 4 | 5 | 6 |
|---|-----------|------------|---|------|---|
| 1 | 435916.06 | 2309216.00 | метод спутниковых геодезических измерений (определений) | 0.10 | - |
| 2 | 435917.05 | 2309218.81 | метод спутниковых геодезических измерений (определений) | 0.10 | - |
| 3 | 435914.02 | 2309219.82 | метод спутниковых геодезических измерений (определений) | 0.10 | - |
| 4 | 435913.03 | 2309217.11 | метод спутниковых геодезических измерений (определений) | 0.10 | - |
| 1 | 435916.06 | 2309216.00 | метод спутниковых геодезических измерений (определений) | 0.10 | - |

Приложение к границам территории
объекта культурного наследия
регионального значения «Братская
могила», расположенного по адресу:
Курганская область, Юргамышский
район, деревня Караси, ул. Победы,
центральная площадь

**План границ территории
объекта культурного наследия регионального значения «Братская могила»**



Приложение 12 к постановлению
Правительства Курганской области
от 25 мая 2022 года № 156
«Об утверждении границ территорий
объектов культурного наследия»

**Режим использования территории объекта культурного наследия
регионального значения «Братская могила», расположенного по адресу:
Курганская область, Юргамышский район, деревня Караси, ул. Победы,
центральная площадь**

Режим использования территории объекта культурного наследия
регионального значения «Братская могила», расположенного по адресу:
Курганская область, Юргамышский район, деревня Караси, ул. Победы,
центральная площадь (далее – объект культурного наследия):

- 1) в границах территории объекта культурного наследия запрещается:
 - строительство объектов капитального строительства;
 - увеличение объемно-пространственных характеристик существующих в границах территории объекта культурного наследия объектов капитального строительства;
 - проведение земляных, строительных, мелиоративных, хозяйственных и иных работ, ведущих к разрушению объекта культурного наследия, искажению его внешнего облика, нарушающих целостность объекта культурного наследия и создающих угрозу его повреждения, разрушения или уничтожения;
 - строительство инженерных коммуникаций;
 - устройство автостоянок;
 - размещение рекламных конструкций;
 - создание разрушающих вибрационных нагрузок динамическим воздействием на грунты в зоне их взаимодействия с объектом культурного наследия;
- 2) в границах территории объекта культурного наследия разрешается:
 - проведение работ по сохранению объекта культурного наследия;
 - воссоздание утраченных элементов историко-культурной среды объекта культурного наследия;
 - проведение работ по озеленению и благоустройству территории объекта культурного наследия;
 - проведение работ по обеспечению доступа к объекту культурного наследия;
 - обеспечение мер пожарной безопасности;
 - обеспечение мер экологической безопасности;
 - ведение иной хозяйственной деятельности, не противоречащей требованиям обеспечения сохранности объекта культурного наследия и позволяющей обеспечить функционирование объекта культурного наследия в современных условиях.

Приложение 13 к постановлению
Правительства Курганской области
от 25 мая 2022 года № 156
«Об утверждении границ территорий
объектов культурного наследия»

Границы территории объекта культурного наследия регионального значения «Братская могила», расположенного по адресу: Курганская область, Мишкинский район, с. Кирово, ул. Кирова, 69, 10 м на юг от детского санатория «Космос»

1. Границами территории объекта культурного наследия регионального значения «Братская могила», расположенного по адресу: Курганская область, Мишкинский район, с. Кирово, ул. Кирова, 69, 10 м на юг от детского санатория «Космос» (далее - объект культурного наследия), являются линии, последовательно соединяющие точки 1 - 4.

2. Графическое описание границ территории объекта культурного наследия приведено в плане границ территории объекта культурного наследия в приложении к границам территории объекта культурного наследия.

3. Координаты характерных точек границ территории объекта культурного наследия приведены в таблице.

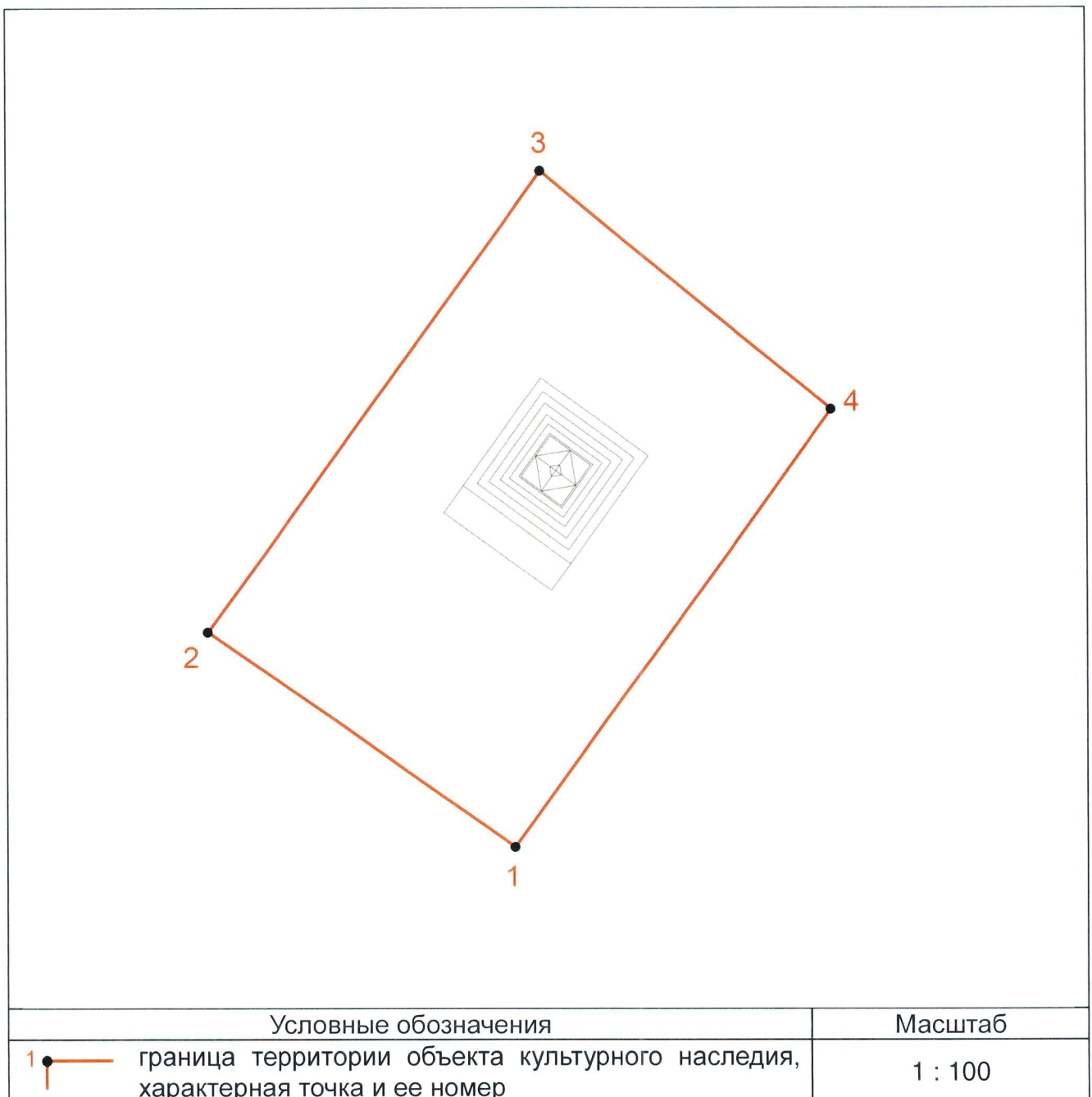
Таблица. Координаты характерных точек границ территории объекта культурного наследия

| Раздел 1 | | | | | |
|---|--|---|---|---|--|
| Сведения об объекте | | | | | |
| № п/п | Характеристики объекта | | | Описание характеристик | |
| 1 | 2 | | | 3 | |
| 1 | Местоположение объекта | | | Курганская область, Мишкинский район, с. Кирово | |
| 2 | Площадь объекта +/- величина погрешности определения площади (Р +/- Дельта Р) | | | 54 м.кв ± 3 м.кв | |
| 3 | Иные характеристики объекта | | | - | |
| Раздел 2 | | | | | |
| Сведения о местоположении границ объекта | | | | | |
| 1. Система координат СК Кирово | | | | | |
| 2. Сведения о характерных точках границ объекта | | | | | |
| Обозначение характерных точек границ | Координаты, м | | Метод определения координат характерной точки | Средняя квадратическая погрешность положения характерной точки (Mt), м | Описание обозначения точки на местности (при наличии) |
| | X | Y | | | |
| 1 | 2 | 3 | 4 | 5 | 6 |

| 1 | 2 | 3 | 4 | 5 | 6 |
|---|----------|----------|---|------|---|
| 1 | 10892.29 | 11038.12 | метод спутниковых геодезических измерений (определений) | 0.10 | - |
| 2 | 10895.78 | 11033.16 | метод спутниковых геодезических измерений (определений) | 0.10 | - |
| 3 | 10903.23 | 11038.55 | метод спутниковых геодезических измерений (определений) | 0.10 | - |
| 4 | 10899.37 | 11043.24 | метод спутниковых геодезических измерений (определений) | 0.10 | - |
| 1 | 10892.29 | 11038.12 | метод спутниковых геодезических измерений (определений) | 0.10 | - |

Приложение к границам территории
объекта культурного наследия
регионального значения «Братская
могила», расположенного по адресу:
Курганская область, Мишкинский
район, с. Кирово, ул. Кирова, 69, 10 м
на юг от детского санатория «Космос»

**План границ территории
объекта культурного наследия регионального значения «Братская могила»**



Приложение 14 к постановлению
Правительства Курганской области
от 25 мая 2022 года № 156
«Об утверждении границ территорий
объектов культурного наследия»

**Режим использования территории объекта культурного наследия
регионального значения «Братская могила», расположенного по адресу:
Курганская область, Мишкинский район, с. Кирово, ул. Кирова, 69,
10 м на юг от детского санатория «Космос»**

Режим использования территории объекта культурного наследия
регионального значения «Братская могила», расположенного по адресу:
Курганская область, Мишкинский район, с. Кирово, ул. Кирова, 69, 10 м на юг от
детского санатория «Космос» (далее – объект культурного наследия):

- 1) в границах территории объекта культурного наследия запрещается:
 - строительство объектов капитального строительства;
 - увеличение объемно-пространственных характеристик существующих в границах территории объекта культурного наследия объектов капитального строительства;
 - проведение земляных, строительных, мелиоративных, хозяйственных и иных работ, ведущих к разрушению объекта культурного наследия, искажению его внешнего облика, нарушающих целостность объекта культурного наследия и создающих угрозу его повреждения, разрушения или уничтожения;
 - строительство инженерных коммуникаций;
 - устройство автостоянок;
 - размещение рекламных конструкций;
 - создание разрушающих вибрационных нагрузок динамическим воздействием на грунты в зоне их взаимодействия с объектом культурного наследия;
- 2) в границах территории объекта культурного наследия разрешается:
 - проведение работ по сохранению объекта культурного наследия;
 - воссоздание утраченных элементов историко-культурной среды объекта культурного наследия;
 - проведение работ по озеленению и благоустройству территории объекта культурного наследия;
 - проведение работ по обеспечению доступа к объекту культурного наследия;
 - обеспечение мер пожарной безопасности;
 - обеспечение мер экологической безопасности;
 - ведение иной хозяйственной деятельности, не противоречащей требованиям обеспечения сохранности объекта культурного наследия и позволяющей обеспечить функционирование объекта культурного наследия в современных условиях.

Приложение 15 к постановлению
Правительства Курганской области
от 25 мая 2022 года № 156
«Об утверждении границ территорий
объектов культурного наследия»

Границы территории объекта культурного наследия регионального значения «Братская могила», расположенного по адресу: Курганская область, Юргамышский район, село Кислянское, кладбище

1. Границами территории объекта культурного наследия регионального значения «Братская могила», расположенного по адресу: Курганская область, Юргамышский район, село Кислянское, кладбище (далее - объект культурного наследия), являются линии, последовательно соединяющие точки 1 - 4.

2. Графическое описание границ территории объекта культурного наследия приведено в плане границ территории объекта культурного наследия в приложении к границам территории объекта культурного наследия.

3. Координаты характерных точек границ территории объекта культурного наследия приведены в таблице.

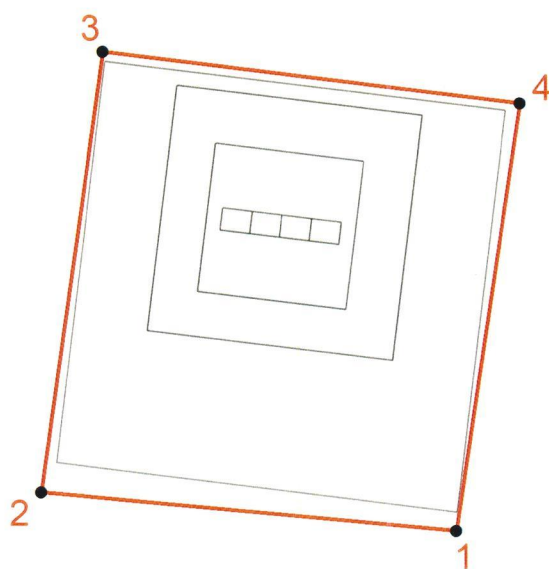
Таблица. Координаты характерных точек границ территории объекта культурного наследия

| Раздел 1 | | | | | |
|---|--|---|---|---|--|
| Сведения об объекте | | | | | |
| № п/п | Характеристики объекта | | | Описание характеристик | |
| 1 | 2 | | | 3 | |
| 1 | Местоположение объекта | | | Курганская область, Юргамышский район, с. Кислянское | |
| 2 | Площадь объекта +/- величина погрешности определения площади (Р +/- Дельта Р) | | | 8 кв.м ± 1 кв.м | |
| 3 | Иные характеристики объекта | | | - | |
| Раздел 2 | | | | | |
| Сведения о местоположении границ объекта | | | | | |
| 1. Система координат МСК-45, зона 2 | | | | | |
| 2. Сведения о характерных точках границ объекта | | | | | |
| Обозначение характерных точек границ | Координаты, м | | Метод определения координат характерной точки | Средняя квадратическая погрешность положения характерной точки (Mt), м | Описание обозначения точки на местности (при наличии) |
| | X | Y | | | |
| 1 | 2 | 3 | 4 | 5 | 6 |

| 1 | 2 | 3 | 4 | 5 | 6 |
|---|-----------|------------|---|------|---|
| 1 | 450615.41 | 2319479.87 | метод спутниковых геодезических измерений (определений) | 0.10 | - |
| 2 | 450615.66 | 2319477.12 | метод спутниковых геодезических измерений (определений) | 0.10 | - |
| 3 | 450618.58 | 2319477.53 | метод спутниковых геодезических измерений (определений) | 0.10 | - |
| 4 | 450618.24 | 2319480.29 | метод спутниковых геодезических измерений (определений) | 0.10 | - |
| 1 | 450615.41 | 2319479.87 | метод спутниковых геодезических измерений (определений) | 0.10 | - |

Приложение к границам территории
объекта культурного наследия
регионального значения «Братская
могила», расположенного по адресу:
Курганская область, Юргамышский
район, село Кислянское, кладбище

**План границ территории
объекта культурного наследия регионального значения «Братская могила»**



| Условные обозначения | | Масштаб |
|----------------------|---|---------|
| 1 | — граница территории объекта культурного наследия, характерная точка и ее номер | 1 : 50 |

Приложение 16 к постановлению
Правительства Курганской области
от 25 мая 2022 года № 156
«Об утверждении границ территорий
объектов культурного наследия»

**Режим использования территории объекта культурного наследия
регионального значения «Братская могила», расположенного по адресу:
Курганская область, Юргамышский район, село Кислянское, кладбище**

Режим использования территории объекта культурного наследия
регионального значения «Братская могила», расположенного по адресу:
Курганская область, Юргамышский район, село Кислянское, кладбище (далее -
объект культурного наследия):

- 1) в границах территории объекта культурного наследия запрещается:
 - строительство объектов капитального строительства;
 - увеличение объемно-пространственных характеристик существующих в границах территории объекта культурного наследия объектов капитального строительства;
 - проведение земляных, строительных, мелиоративных, хозяйственных и иных работ, ведущих к разрушению объекта культурного наследия, искажению его внешнего облика, нарушающих целостность объекта культурного наследия и создающих угрозу его повреждения, разрушения или уничтожения;
 - строительство инженерных коммуникаций;
 - устройство автостоянок;
 - размещение рекламных конструкций;
 - создание разрушающих вибрационных нагрузок динамическим воздействием на грунты в зоне их взаимодействия с объектом культурного наследия;
- 2) в границах территории объекта культурного наследия разрешается:
 - проведение работ по сохранению объекта культурного наследия;
 - воссоздание утраченных элементов историко-культурной среды объекта культурного наследия;
 - проведение работ по озеленению и благоустройству территории объекта культурного наследия;
 - проведение работ по обеспечению доступа к объекту культурного наследия;
 - обеспечение мер пожарной безопасности;
 - обеспечение мер экологической безопасности;
 - ведение иной хозяйственной деятельности, не противоречащей требованиям обеспечения сохранности объекта культурного наследия и позволяющей обеспечить функционирование объекта культурного наследия в современных условиях.

Приложение 17 к постановлению
Правительства Курганской области
от 25 мая 2022 года № 156
«Об утверждении границ территорий
объектов культурного наследия»

Границы территории объекта культурного наследия регионального значения «Могила-памятник пионера Коли Мяготина», расположенного по адресу: Курганская область, Кетовский район, с. Колесниково, ул. Центральная, напротив здания Колесниковского СДК по адресу ул. Центральная, 12

1. Границами территории объекта культурного наследия регионального значения «Могила-памятник пионера Коли Мяготина», расположенного по адресу: Курганская область, Кетовский район, с. Колесниково, ул. Центральная, напротив здания Колесниковского СДК по адресу ул. Центральная, 12 (далее - объект культурного наследия), являются линии, последовательно соединяющие точки 1 - 4.

2. Графическое описание границ территории объекта культурного наследия приведено в плане границ территории объекта культурного наследия в приложении к границам территории объекта культурного наследия.

3. Координаты характерных точек границ территории объекта культурного наследия приведены в таблице.

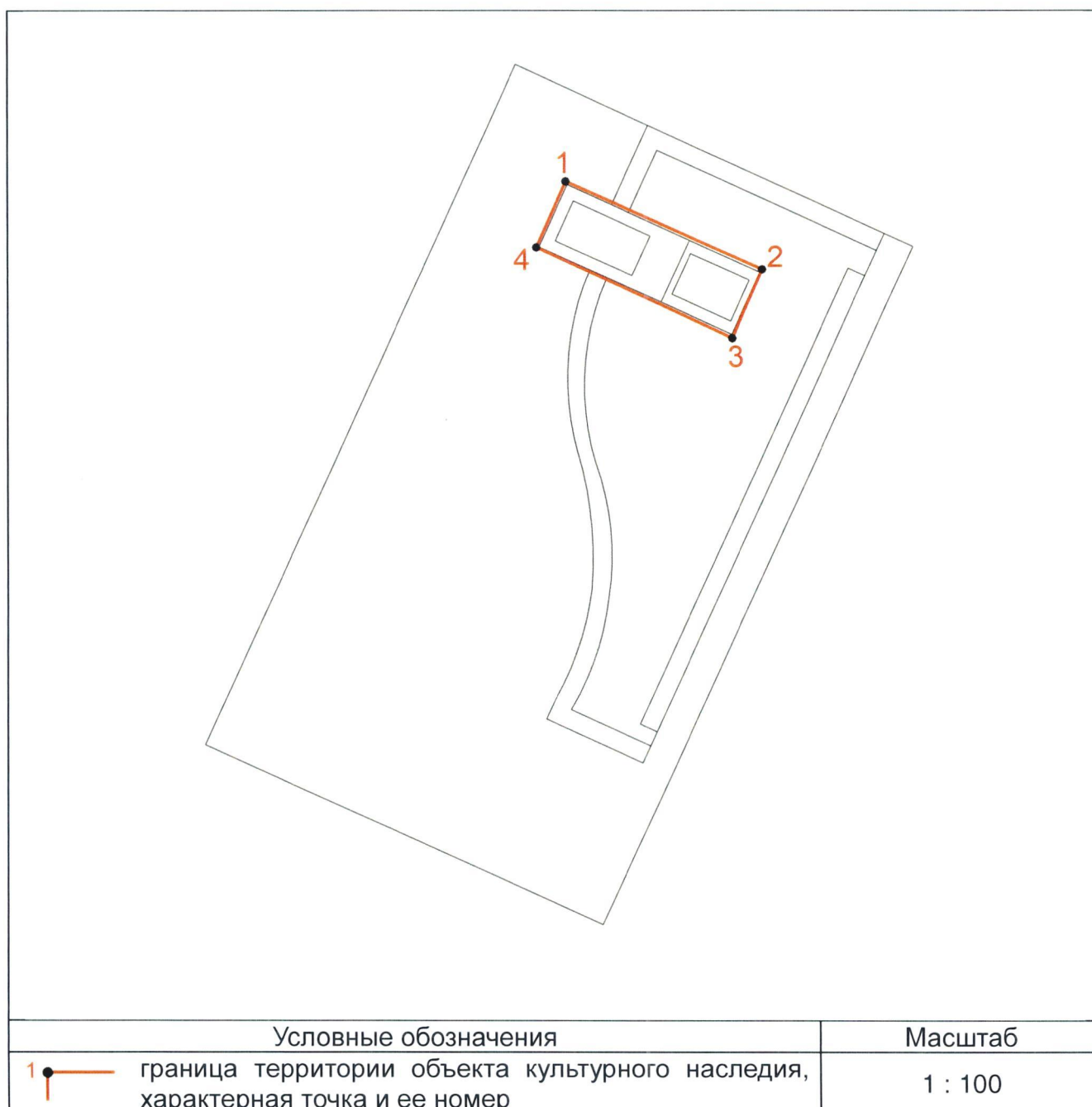
Таблица. Координаты характерных точек границ территории объекта культурного наследия

| Раздел 1 | | | | | |
|---|--|---|---|---|---|
| Сведения об объекте | | | | | |
| № п/п | Характеристики объекта | | | Описание характеристик | |
| 1 | 2 | | | 3 | |
| 1 | Местоположение объекта | | | Курганская область, Кетовский район, с. Колесниково | |
| 2 | Площадь объекта +/- величина погрешности определения площади (Р +/- Дельта Р) | | | 4 кв.м ± 1 кв.м | |
| 3 | Иные характеристики объекта | | | - | |
| Раздел 2 | | | | | |
| Сведения о местоположении границ объекта | | | | | |
| 1. Система координат СК МСТ (Кетовский) | | | | | |
| 2. Сведения о характерных точках границ объекта | | | | | |
| Обозначение характерных точек границ | Координаты, м | | Метод определения координат характерной точки | Средняя квадратическая погрешность положения характерной точки (Mt), м | Описание обозначения точки на местности (при наличии) |
| | X | Y | | | |
| 1 | 2 | 3 | 4 | 5 | 6 |

| 1 | 2 | 3 | 4 | 5 | 6 |
|---|-----------|-----------|---|------|---|
| 1 | 247434.96 | 538298.55 | метод спутниковых геодезических измерений (определений) | 0.10 | - |
| 2 | 247433.55 | 538301.70 | метод спутниковых геодезических измерений (определений) | 0.10 | - |
| 3 | 247432.44 | 538301.22 | метод спутниковых геодезических измерений (определений) | 0.10 | - |
| 4 | 247433.90 | 538298.08 | метод спутниковых геодезических измерений (определений) | 0.10 | - |
| 1 | 247434.96 | 538298.55 | метод спутниковых геодезических измерений (определений) | 0.10 | - |

Приложение к границам территории
объекта культурного наследия
регионального значения «Могила-
памятник пионера Коли Мяготина»,
расположенного по адресу: Курганская
область, Кетовский район, с. Колесниково,
ул. Центральная, напротив здания
Колесниковского СДК по адресу
ул. Центральная, 12

**План границ территории объекта культурного наследия
регионального значения «Могила-памятник пионера Коли Мяготина»**



Приложение 18 к постановлению
Правительства Курганской области
от 25 мая 2022 года № 156
«Об утверждении границ территорий
объектов культурного наследия»

**Режим использования территории объекта культурного наследия
регионального значения «Могила-памятник пионера Коли Мяготина»,
расположенного по адресу: Курганская область, Кетовский район,
с. Колесниково, ул. Центральная, напротив здания Колесниковского СДК
по адресу ул. Центральная, 12**

Режим использования территории объекта культурного наследия
регионального значения «Могила-памятник пионера Коли Мяготина»,
расположенного по адресу: Курганская область, Кетовский район,
с. Колесниково, ул. Центральная, напротив здания Колесниковского СДК по
адресу ул. Центральная, 12 (далее - объект культурного наследия):

- 1) в границах территории объекта культурного наследия запрещается:
 - строительство объектов капитального строительства;
 - увеличение объемно-пространственных характеристик существующих в границах территории объекта культурного наследия объектов капитального строительства;
 - проведение земляных, строительных, мелиоративных, хозяйственных и иных работ, ведущих к разрушению объекта культурного наследия, искажению его внешнего облика, нарушающих целостность объекта культурного наследия и создающих угрозу его повреждения, разрушения или уничтожения;
 - строительство инженерных коммуникаций;
 - устройство автостоянок;
 - размещение рекламных конструкций;
 - создание разрушающих вибрационных нагрузок динамическим воздействием на грунты в зоне их взаимодействия с объектом культурного наследия;
- 2) в границах территории объекта культурного наследия разрешается:
 - проведение работ по сохранению объекта культурного наследия;
 - воссоздание утраченных элементов историко-культурной среды объекта культурного наследия;
 - проведение работ по озеленению и благоустройству территории объекта культурного наследия;
 - проведение работ по обеспечению доступа к объекту культурного наследия;
 - обеспечение мер пожарной безопасности;
 - обеспечение мер экологической безопасности;
 - ведение иной хозяйственной деятельности, не противоречащей требованиям обеспечения сохранности объекта культурного наследия и позволяющей обеспечить функционирование объекта культурного наследия в современных условиях.

Приложение 19 к постановлению
Правительства Курганской области
от 25 мая 2022 года № 156
«Об утверждении границ территорий
объектов культурного наследия»

Границы территории объекта культурного наследия регионального значения «Памятник пионеру-герою Коле Мяготину», расположенного по адресу: Курганская область, Кетовский район, с. Колесниково, ул. Центральная, напротив здания Колесниковского СДК по адресу ул. Центральная, 12

1. Границами территории объекта культурного наследия регионального значения «Памятник пионеру-герою Коле Мяготину», расположенного по адресу: Курганская область, Кетовский район, с. Колесниково, ул. Центральная, напротив здания Колесниковского СДК по адресу ул. Центральная, 12 (далее - объект культурного наследия), являются линии, последовательно соединяющие точки 1 - 4.

2. Графическое описание границ территории объекта культурного наследия приведено в плане границ территории объекта культурного наследия в приложении к границам территории объекта культурного наследия.

3. Координаты характерных точек границ территории объекта культурного наследия приведены в таблице.

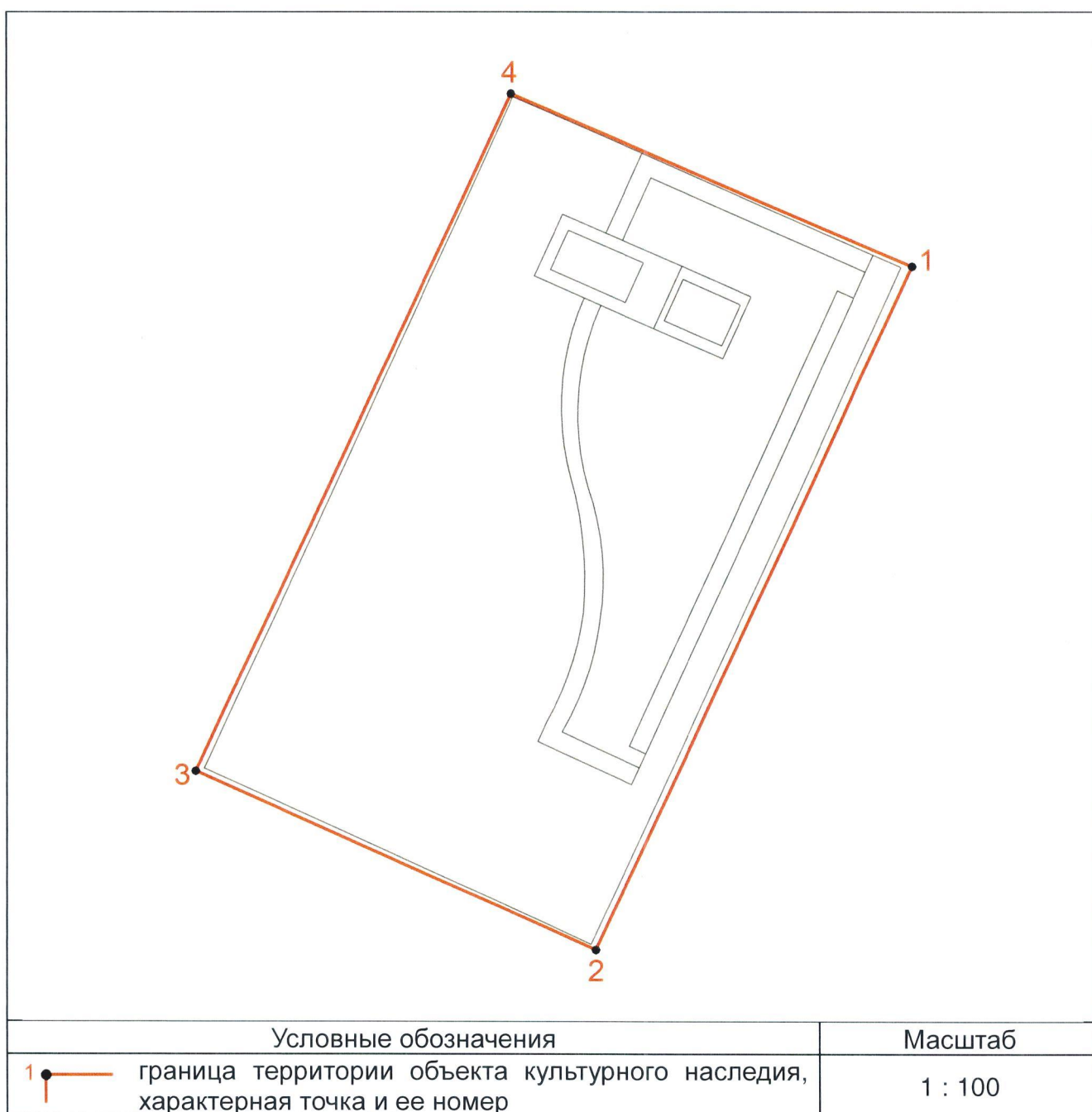
Таблица. Координаты характерных точек границ территории объекта культурного наследия

| Раздел 1 | | | | | |
|---|--|---|---|---|---|
| Сведения об объекте | | | | | |
| № п/п | Характеристики объекта | | | Описание характеристик | |
| 1 | 2 | | | 3 | |
| 1 | Местоположение объекта | | | Курганская область, Кетовский район, с. Колесниково | |
| 2 | Площадь объекта +/- величина погрешности определения площади (Р +/- Дельта Р) | | | 84 кв.м ± 3 кв.м | |
| 3 | Иные характеристики объекта | | | - | |
| Раздел 2 | | | | | |
| Сведения о местоположении границ объекта | | | | | |
| 1. Система координат СК МСТ (Кетовский) | | | | | |
| 2. Сведения о характерных точках границ объекта | | | | | |
| Обозначение характерных точек границ | Координаты, м | | Метод определения координат характерной точки | Средняя квадратическая погрешность положения характерной точки (Mt), м | Описание обозначения точки на местности (при наличии) |
| | X | Y | | | |
| 1 | 2 | 3 | 4 | 5 | 6 |

| 1 | 2 | 3 | 4 | 5 | 6 |
|---|-----------|-----------|---|------|---|
| 1 | 247434.38 | 538304.31 | метод спутниковых геодезических измерений (определений) | 0.10 | - |
| 2 | 247423.40 | 538299.24 | метод спутниковых геодезических измерений (определений) | 0.10 | - |
| 3 | 247426.28 | 538292.84 | метод спутниковых геодезических измерений (определений) | 0.10 | - |
| 4 | 247437.14 | 538297.89 | метод спутниковых геодезических измерений (определений) | 0.10 | - |
| 1 | 247434.38 | 538304.31 | метод спутниковых геодезических измерений (определений) | 0.10 | - |

Приложение к границам территории
 объекта культурного наследия
 регионального значения «Памятник
 пионеру-герою Коле Мяготину»,
 расположенного по адресу: Курганская
 область, Кетовский район, с. Колесниково,
 ул. Центральная, напротив здания
 Колесниковского СДК по адресу
 ул. Центральная, 12

**План границ территории объекта культурного наследия
 регионального значения «Памятник пионеру-герою Коле Мяготину»**



Приложение 20 к постановлению
Правительства Курганской области
от 25 мая 2022 года № 156
«Об утверждении границ территорий
объектов культурного наследия»

**Режим использования территории объекта культурного наследия
регионального значения «Памятник пионеру-герою Коле Мяготину»,
расположенного по адресу: Курганская область, Кетовский район,
с. Колесниково, ул. Центральная, напротив здания Колесниковского СДК
по адресу ул. Центральная, 12**

Режим использования территории объекта культурного наследия
регионального значения «Памятник пионеру-герою Коле Мяготину»,
расположенного по адресу: Курганская область, Кетовский район,
с. Колесниково, ул. Центральная, напротив здания Колесниковского СДК по
адресу ул. Центральная, 12 (далее - объект культурного наследия):

- 1) в границах территории объекта культурного наследия запрещается:
 - строительство объектов капитального строительства;
 - увеличение объемно-пространственных характеристик существующих в границах территории объекта культурного наследия объектов капитального строительства;
 - проведение земляных, строительных, мелиоративных, хозяйственных и иных работ, ведущих к разрушению объекта культурного наследия, искажению его внешнего облика, нарушающих целостность объекта культурного наследия и создающих угрозу его повреждения, разрушения или уничтожения;
 - строительство инженерных коммуникаций;
 - устройство автостоянок;
 - размещение рекламных конструкций;
 - создание разрушающих вибрационных нагрузок динамическим воздействием на грунты в зоне их взаимодействия с объектом культурного наследия;
- 2) в границах территории объекта культурного наследия разрешается:
 - проведение работ по сохранению объекта культурного наследия;
 - воссоздание утраченных элементов историко-культурной среды объекта культурного наследия;
 - проведение работ по озеленению и благоустройству территории объекта культурного наследия;
 - проведение работ по обеспечению доступа к объекту культурного наследия;
 - обеспечение мер пожарной безопасности;
 - обеспечение мер экологической безопасности;
 - ведение иной хозяйственной деятельности, не противоречащей требованиям обеспечения сохранности объекта культурного наследия и позволяющей обеспечить функционирование объекта культурного наследия в современных условиях.