



ПРАВИТЕЛЬСТВО КУРГАНСКОЙ ОБЛАСТИ

ПОСТАНОВЛЕНИЕ

от 25 мая 2022 года № 157
г. Курган

Об утверждении границ территорий объектов культурного наследия

В соответствии со статьями 3¹, 5¹, 33 Федерального закона от 25 июня 2002 года № 73-ФЗ «Об объектах культурного наследия (памятниках истории и культуры) народов Российской Федерации», приказом Министерства культуры Российской Федерации от 4 июня 2015 года № 1745 «Об утверждении требований к составлению проектов границ территорий объектов культурного наследия», Законом Курганской области от 3 марта 2004 года № 386 «О государственной охране объектов культурного наследия (памятников истории и культуры), находящихся на территории Курганской области» Правительство Курганской области ПОСТАНОВЛЯЕТ:

1. Утвердить границы территории объекта культурного наследия регионального значения «Братская могила», расположенного по адресу: Курганская область, Мишкинский район, р.п. Мишкино, ул. Павших Борцов, 15, согласно приложению 1 к настоящему постановлению.

2. Утвердить режим использования территории объекта культурного наследия регионального значения «Братская могила», расположенного по адресу: Курганская область, Мишкинский район, р.п. Мишкино, ул. Павших Борцов, 15, согласно приложению 2 к настоящему постановлению.

3. Утвердить границы территории объекта культурного наследия регионального значения «Братская могила», расположенного по адресу: Курганская область, Куртамышский район, село Нижнее, ул. Мира 13, около школы, согласно приложению 3 к настоящему постановлению.

4. Утвердить режим использования территории объекта культурного наследия регионального значения «Братская могила», расположенного по адресу: Курганская область, Куртамышский район, село Нижнее, ул. Мира 13, около школы, согласно приложению 4 к настоящему постановлению.

5. Утвердить границы территории объекта культурного наследия регионального значения «Братская могила», расположенного по адресу: Курганская область, Белозерский район, село Першино, ул. Советская, 53, согласно приложению 5 к настоящему постановлению.

6. Утвердить режим использования территории объекта культурного наследия регионального значения «Братская могила», расположенного по адресу: Курганская область, Белозерский район, село Першино, ул. Советская, 53, согласно приложению 6 к настоящему постановлению.

7. Утвердить границы территории объекта культурного наследия регионального значения «Братская могила», расположенного по адресу: Курганская область, Притобольный район, село Плотниково, ул. Центральная, в 10 метрах с юго-западной стороны от дома № 72, согласно приложению 7 к настоящему постановлению.

8. Утвердить режим использования территории объекта культурного наследия регионального значения «Братская могила», расположенного по адресу: Курганская область, Притобольный район, село Плотниково, ул. Центральная, в 10 метрах с юго-западной стороны от дома № 72, согласно приложению 8 к настоящему постановлению.

9. Утвердить границы территории объекта культурного наследия регионального значения «Братская могила», расположенного по адресу: Курганская область, Мишкинский район, станция Сладкое, севернее вокзала, находящегося по адресу с. Введенское, улица Станционная, д. 1, согласно приложению 9 к настоящему постановлению.

10. Утвердить режим использования территории объекта культурного наследия регионального значения «Братская могила», расположенного по адресу: Курганская область, Мишкинский район, станция Сладкое, севернее вокзала, находящегося по адресу с. Введенское, улица Станционная, д. 1, согласно приложению 10 к настоящему постановлению.

11. Утвердить границы территории объекта культурного наследия регионального значения «Братская могила», расположенного по адресу: Курганская область, Белозерский район, поселок Стеклозавод, ул. Кирисика (центр поселка, напротив домовладения ул. Кирисика, 26), согласно приложению 11 к настоящему постановлению.

12. Утвердить режим использования территории объекта культурного наследия регионального значения «Братская могила», расположенного по адресу: Курганская область, Белозерский район, поселок Стеклозавод, ул. Кирисика (центр поселка, напротив домовладения ул. Кирисика, 26), согласно приложению 12 к настоящему постановлению.

13. Утвердить границы территории объекта культурного наследия регионального значения «Братская могила», расположенного по адресу: Курганская область, Альменевский район, с. Танрыкулово, ул. Кильметова, согласно приложению 13 к настоящему постановлению.

14. Утвердить режим использования территории объекта культурного наследия регионального значения «Братская могила», расположенного по адресу: Курганская область, Альменевский район, с. Танрыкулово, ул. Кильметова, согласно приложению 14 к настоящему постановлению.

15. Утвердить границы территории объекта культурного наследия регионального значения «Братская могила», расположенного по адресу: Курганская область, Целинный район, с. Усть-Уйское, согласно приложению 15 к настоящему постановлению.

16. Утвердить режим использования территории объекта культурного наследия регионального значения «Братская могила», расположенного по адресу: Курганская область, Целинный район, с. Усть-Уйское, согласно приложению 16 к настоящему постановлению.

17. Утвердить границы территории объекта культурного наследия регионального значения «Братская могила», расположенного по адресу: Курганская область, Притобольный район, село Утятское, ул. Центральная (около здания Утятского ФАПа ул. Центральная, д.45), согласно приложению 17 к настоящему постановлению.

18. Утвердить режим использования территории объекта культурного наследия регионального значения «Братская могила», расположенного по адресу: Курганская область, Притобольный район, село Утятское, ул. Центральная (около здания Утятского ФАПа ул. Центральная, д.45), согласно приложению 18 к настоящему постановлению.

19. Утвердить границы территории объекта культурного наследия регионального значения «Братская могила», расположенного по адресу: Курганская область, Щучанский район, село Чистое, согласно приложению 19 к настоящему постановлению.

20. Утвердить режим использования территории объекта культурного наследия регионального значения «Братская могила», расположенного по адресу: Курганская область, Щучанский район, село Чистое, согласно приложению 20 к настоящему постановлению.

21. Утвердить границы территории объекта культурного наследия регионального значения «Бюст дважды Героя Советского Союза К.А. Евстигнеева», расположенного по адресу: Курганская область, город Шумиха, бульвар 50 лет Октября, согласно приложению 21 к настоящему постановлению.

22. Утвердить режим использования территории объекта культурного наследия регионального значения «Бюст дважды Героя Советского Союза К.А. Евстигнеева», расположенного по адресу: Курганская область, город Шумиха, бульвар 50 лет Октября, согласно приложению 22 к настоящему постановлению.

23. Утвердить границы территории объекта культурного наследия регионального значения «Могила большевика-революционера Карпова», расположенного по адресу: Курганская область, Юргамышский район, р.п. Юргамыш, ул. Мичурина, 2, (территория начальной школы), согласно приложению 23 к настоящему постановлению.

24. Утвердить режим использования территории объекта культурного наследия регионального значения «Могила большевика-революционера Карпова», расположенного по адресу: Курганская область, Юргамышский район, р.п. Юргамыш, ул. Мичурина, 2, (территория начальной школы), согласно приложению 24 к настоящему постановлению.

25. Опубликовать настоящее постановление в установленном порядке.

26. Настоящее постановление вступает в силу через десять дней после его официального опубликования.

27. Контроль за выполнением настоящего постановления возложить на заместителя Губернатора Курганской области - руководителя Аппарата Губернатора Курганской области.

Заместитель Губернатора
Курганской области

К.Ю. Ермаков

Приложение 1 к постановлению
Правительства Курганской области
от 25 мая 2022 года № 157
«Об утверждении границ территорий
объектов культурного наследия»

Границы территории объекта культурного наследия регионального значения «Братская могила», расположенного по адресу: Курганская область, Мишкинский район, р.п. Мишкино, ул. Павших Борцов, 15

1. Границами территории объекта культурного наследия регионального значения «Братская могила», расположенного по адресу: Курганская область, Мишкинский район, р.п. Мишкино, ул. Павших Борцов, 15 (далее - объект культурного наследия), являются линии, последовательно соединяющие точки 1 – 4.

2. Графическое описание границ территории объекта культурного наследия приведено в плане границ территории объекта культурного наследия в приложении к границам территории объекта культурного наследия.

3. Координаты характерных точек границ территории объекта культурного наследия приведены в таблице.

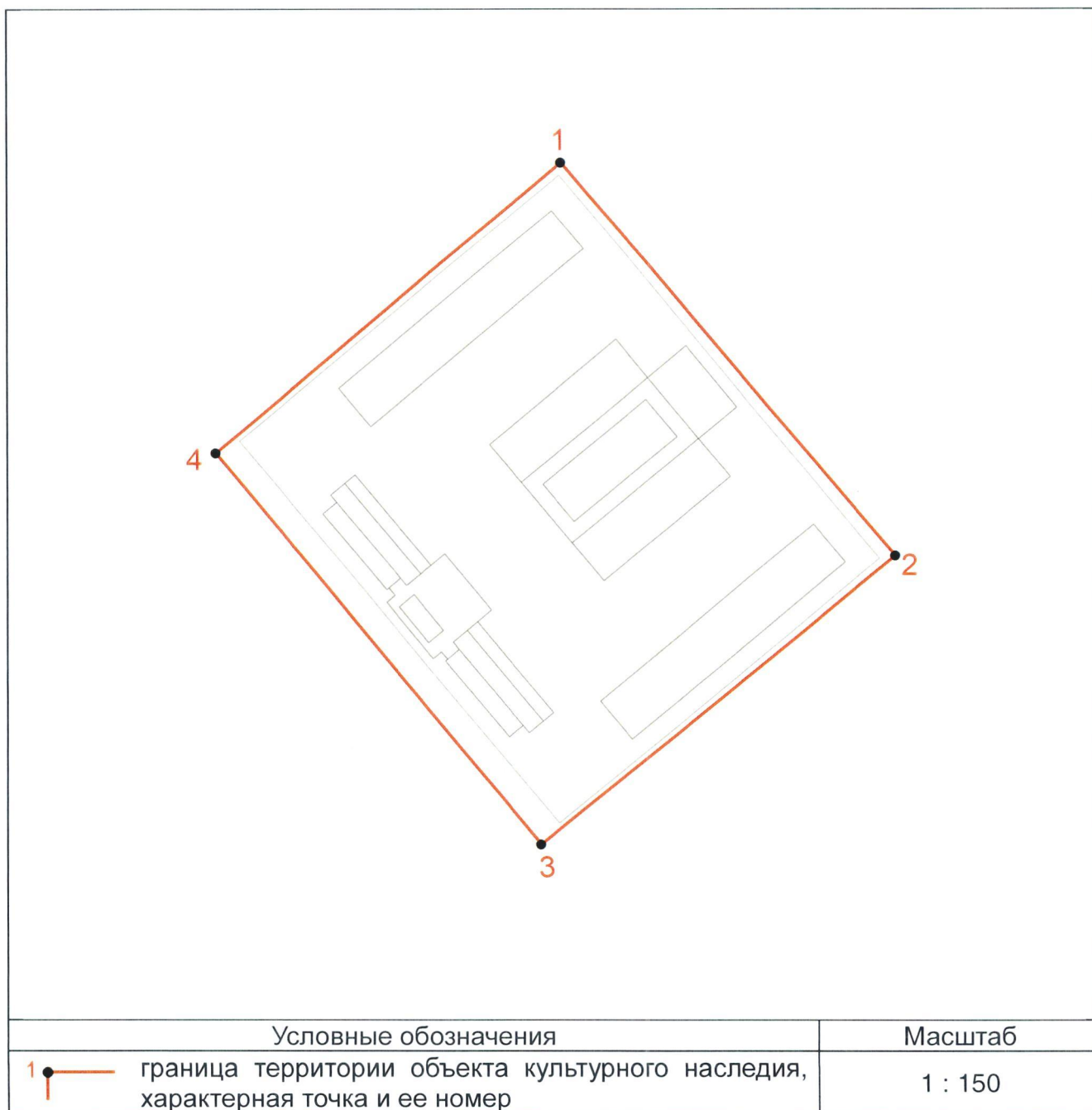
Таблица. Координаты характерных точек границ территории объекта культурного наследия

Раздел 1					
Сведения об объекте					
№ п/п	Характеристики объекта			Описание характеристик	
1	2			3	
1	Местоположение объекта			Курганская область, Мишкинский район, р.п. Мишкино	
2	Площадь объекта +/- величина погрешности определения площади (Р +/- Дельта Р)			135 кв.м ± 4 кв.м	
3	Иные характеристики объекта			-	
Раздел 2					
Сведения о местоположении границ объекта					
1. Система координат СК Мишкино					
2. Сведения о характерных точках границ объекта					
Обозначение характерных точек границ	Координаты, м		Метод определения координат характерной точки	Средняя квадратическая погрешность положения характерной точки (Mt), м	Описание обозначения точки на местности (при наличии)
	X	Y			
1	2	3	4	5	6

1	2	3	4	5	6
1	35329.01	57914.96	метод спутниковых геодезических измерений (определений)	0.10	-
2	35319.55	57922.97	метод спутниковых геодезических измерений (определений)	0.10	-
3	35312.59	57914.46	метод спутниковых геодезических измерений (определений)	0.10	-
4	35322.03	57906.66	метод спутниковых геодезических измерений (определений)	0.10	-
1	35329.01	57914.96	метод спутниковых геодезических измерений (определений)	0.10	-

Приложение к границам территории
объекта культурного наследия
регионального значения «Братская
могила», расположенного по адресу:
Курганская область, Мишкинский
район, р.п. Мишкино, ул. Павших
Борцов, 15

**План границ территории
объекта культурного наследия регионального значения «Братская могила»**



Приложение 2 к постановлению
Правительства Курганской области
от 25 мая 2022 года № 157
«Об утверждении границ территорий
объектов культурного наследия»

**Режим использования территории объекта культурного наследия
регионального значения «Братская могила», расположенного
по адресу: Курганская область, Мишкинский район, р.п. Мишкино,
ул. Павших Борцов, 15**

Режим использования территории объекта культурного наследия
регионального значения «Братская могила», расположенного по адресу:
Курганская область, Мишкинский район, р.п. Мишкино, ул. Павших Борцов, 15
(далее - объект культурного наследия):

- 1) в границах территории объекта культурного наследия запрещается:
 - строительство объектов капитального строительства;
 - увеличение объемно-пространственных характеристик существующих в границах территории объекта культурного наследия объектов капитального строительства;
 - проведение земляных, строительных, мелиоративных, хозяйственных и иных работ, ведущих к разрушению объекта культурного наследия, искажению его внешнего облика, нарушающих целостность объекта культурного наследия и создающих угрозу его повреждения, разрушения или уничтожения;
 - строительство инженерных коммуникаций;
 - устройство автостоянок;
 - размещение рекламных конструкций;
 - создание разрушающих вибрационных нагрузок динамическим воздействием на грунты в зоне их взаимодействия с объектом культурного наследия;
- 2) в границах территории объекта культурного наследия разрешается:
 - проведение работ по сохранению объекта культурного наследия;
 - воссоздание утраченных элементов историко-культурной среды объекта культурного наследия;
 - проведение работ по озеленению и благоустройству территории объекта культурного наследия;
 - проведение работ по обеспечению доступа к объекту культурного наследия;
 - обеспечение мер пожарной безопасности;
 - обеспечение мер экологической безопасности;
 - ведение иной хозяйственной деятельности, не противоречащей требованиям обеспечения сохранности объекта культурного наследия и позволяющей обеспечить функционирование объекта культурного наследия в современных условиях.

Приложение 3 к постановлению
Правительства Курганской области
от 25 мая 2022 года № 157
«Об утверждении границ территорий
объектов культурного наследия»

Границы территории объекта культурного наследия регионального значения «Братская могила», расположенного по адресу: Курганская область, Куртамышский район, село Нижнее, ул. Мира 13, около школы

1. Границами территории объекта культурного наследия регионального значения «Братская могила», расположенного по адресу: Курганская область, Куртамышский район, село Нижнее, ул. Мира 13, около школы (далее - объект культурного наследия), являются линии, последовательно соединяющие точки 1 - 4.

2. Графическое описание границ территории объекта культурного наследия приведено в плане границ территории объекта культурного наследия в приложении к границам территории объекта культурного наследия.

3. Координаты характерных точек границ территории объекта культурного наследия приведены в таблице.

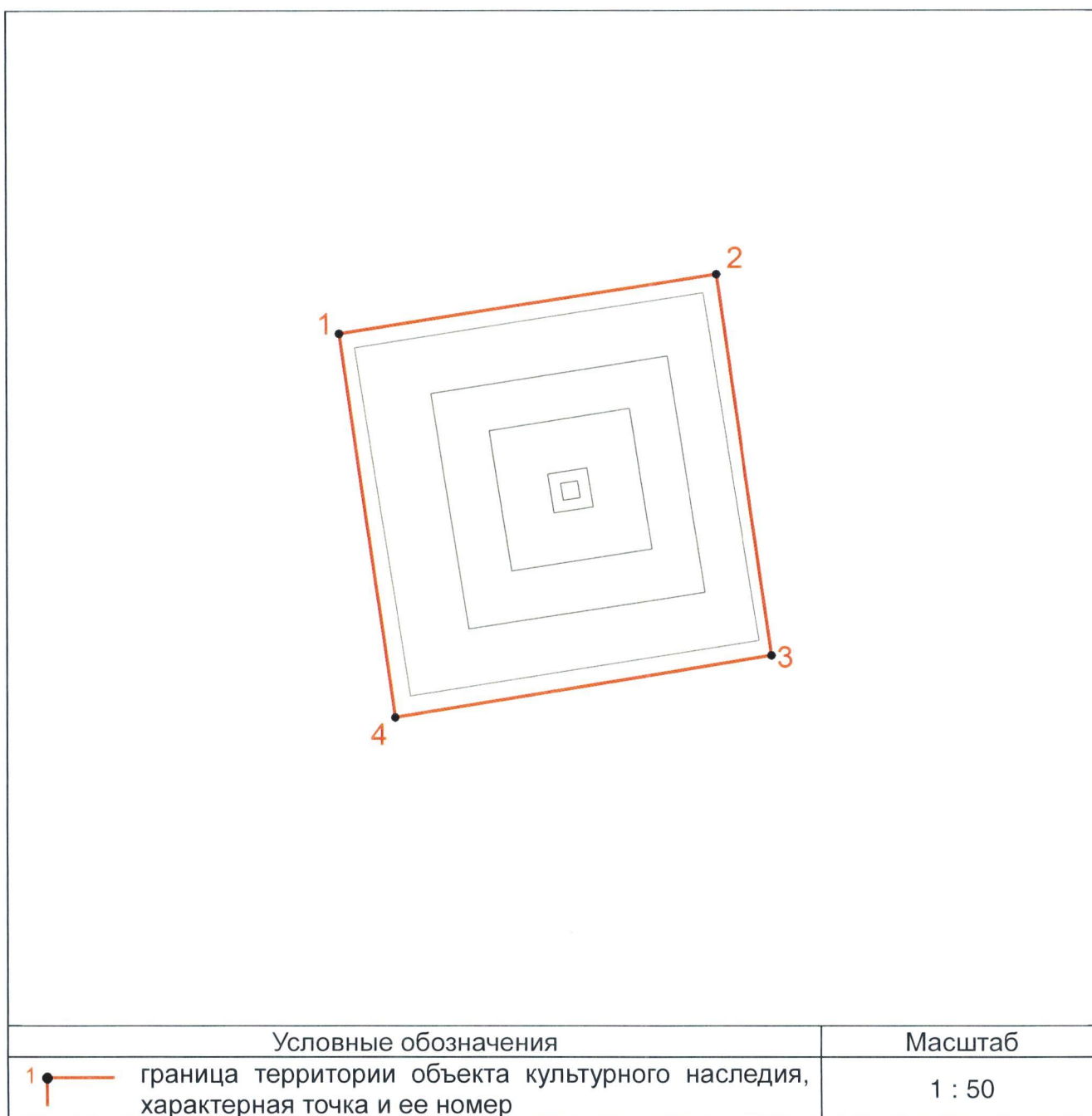
Таблица. Координаты характерных точек границ территории объекта культурного наследия

Раздел 1					
Сведения об объекте					
№ п/п	Характеристики объекта			Описание характеристик	
1	2			3	
1	Местоположение объекта			Курганская область, Куртамышский район, с. Нижнее	
2	Площадь объекта +/- величина погрешности определения площади (Р +/- Дельта Р)			9 кв.м ± 1 кв.м	
3	Иные характеристики объекта			-	
Раздел 2					
Сведения о местоположении границ объекта					
1. Система координат СК Нижнее					
2. Сведения о характерных точках границ объекта					
Обозначение характерных точек границ	Координаты, м		Метод определения координат характерной точки	Средняя квадратическая погрешность положения характерной точки (Mt), м	Описание обозначения точки на местности (при наличии)
	X	Y			
1	2	3	4	5	6

1	2	3	4	5	6
1	10392.05	9979.49	метод спутниковых геодезических измерений (определений)	0.10	-
2	10392.53	9982.50	метод спутниковых геодезических измерений (определений)	0.10	-
3	10389.48	9982.93	метод спутниковых геодезических измерений (определений)	0.10	-
4	10388.99	9979.93	метод спутниковых геодезических измерений (определений)	0.10	-
1	10392.05	9979.49	метод спутниковых геодезических измерений (определений)	0.10	-

Приложение к границам территории
объекта культурного наследия
регионального значения «Братская
могила», расположенного по адресу:
Курганская область, Куртамышский
район, село Нижнее, ул. Мира 13,
около школы

**План границ территории
объекта культурного наследия регионального значения «Братская могила»**



Приложение 4 к постановлению
Правительства Курганской области
от 25 мая 2022 года № 157
«Об утверждении границ территорий
объектов культурного наследия»

**Режим использования территории объекта культурного наследия
регионального значения «Братская могила», расположенного по адресу:
Курганская область, Куртамышский район, село Нижнее, ул. Мира 13,
около школы**

Режим использования территории объекта культурного наследия
регионального значения «Братская могила», расположенного по адресу:
Курганская область, Куртамышский район, село Нижнее, ул. Мира 13, около
школы (далее – объект культурного наследия):

1) в границах территории объекта культурного наследия запрещается:
строительство объектов капитального строительства;
увеличение объемно-пространственных характеристик существующих в
границах территории объекта культурного наследия объектов капитального
строительства;

проведение земляных, строительных, мелиоративных, хозяйственных и
иных работ, ведущих к разрушению объекта культурного наследия, искажению
его внешнего облика, нарушающих целостность объекта культурного наследия и
создающих угрозу его повреждения, разрушения или уничтожения;

строительство инженерных коммуникаций;

устройство автостоянок;

размещение рекламных конструкций;

создание разрушающих вибрационных нагрузок динамическим
воздействием на грунты в зоне их взаимодействия с объектом культурного
наследия;

2) в границах территории объекта культурного наследия разрешается:

проведение работ по сохранению объекта культурного наследия;

воссоздание утраченных элементов историко-культурной среды объекта
культурного наследия;

проведение работ по озеленению и благоустройству территории объекта
культурного наследия;

проведение работ по обеспечению доступа к объекту культурного
наследия;

обеспечение мер пожарной безопасности;

обеспечение мер экологической безопасности;

ведение иной хозяйственной деятельности, не противоречащей
требованиям обеспечения сохранности объекта культурного наследия и
позволяющей обеспечить функционирование объекта культурного наследия в
современных условиях.

Приложение 5 к постановлению
Правительства Курганской области
от 25 мая 2022 года № 157
«Об утверждении границ территорий
объектов культурного наследия»

Границы территории объекта культурного наследия регионального значения «Братская могила», расположенного по адресу: Курганская область, Белозерский район, село Першино, ул. Советская, 53

1. Границами территории объекта культурного наследия регионального значения «Братская могила», расположенного по адресу: Курганская область, Белозерский район, село Першино, ул. Советская, 53 (далее - объект культурного наследия), являются линии, последовательно соединяющие точки 1 - 4.

2. Графическое описание границ территории объекта культурного наследия приведено в плане границ территории объекта культурного наследия в приложении к границам территории объекта культурного наследия.

3. Координаты характерных точек границ территории объекта культурного наследия приведены в таблице.

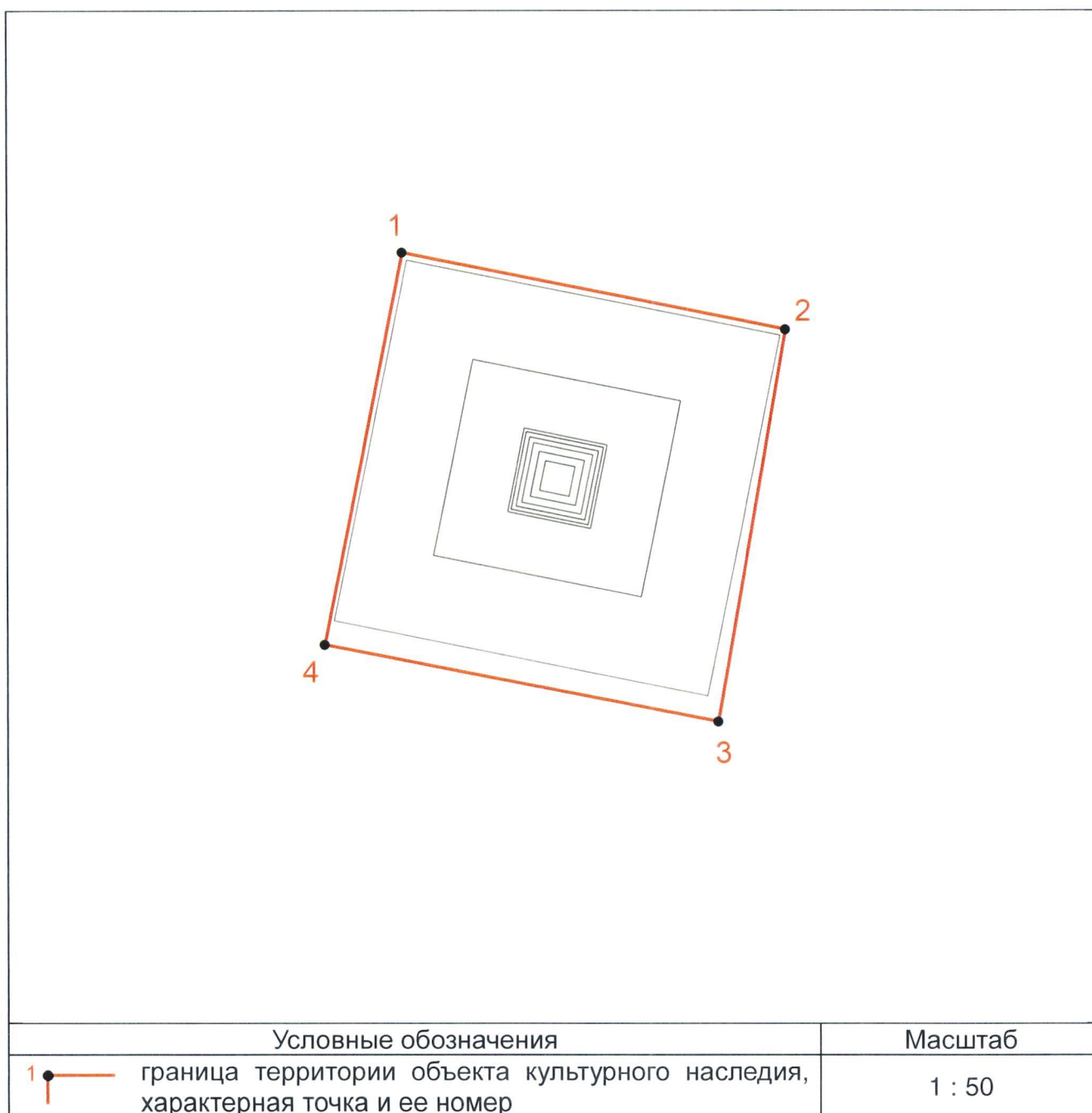
Таблица. Координаты характерных точек границ территории объекта культурного наследия

Раздел 1					
Сведения об объекте					
№ п/п	Характеристики объекта			Описание характеристик	
1	2			3	
1	Местоположение объекта			Курганская область, Белозерский район, с. Першино	
2	Площадь объекта +/- величина погрешности определения площади (Р +/- Дельта Р)			10 кв.м ± 1 кв.м	
3	Иные характеристики объекта			-	
Раздел 2					
Сведения о местоположении границ объекта					
1. Система координат СК Першино					
2. Сведения о характерных точках границ объекта					
Обозначение характерных точек границ	Координаты, м		Метод определения координат характерной точки	Средняя квадратическая погрешность положения характерной точки (Mt), м	Описание обозначения точки на местности (при наличии)
	X	Y			
1	2	3	4	5	6

1	2	3	4	5	6
1	2649.17	2684.84	метод спутниковых геодезических измерений (определений)	0.10	-
2	2648.55	2687.90	метод спутниковых геодезических измерений (определений)	0.10	-
3	2645.41	2687.36	метод спутниковых геодезических измерений (определений)	0.10	-
4	2646.03	2684.22	метод спутниковых геодезических измерений (определений)	0.10	-
1	2649.17	2684.84	метод спутниковых геодезических измерений (определений)	0.10	-

Приложение к границам территории
объекта культурного наследия
регионального значения «Братская
могила», расположенного по адресу:
Курганская область, Белозерский район,
село Першино, ул. Советская, 53

**План границ территории
объекта культурного наследия регионального значения «Братская могила»**



Приложение 6 к постановлению
Правительства Курганской области
от 25 мая 2022 года № 157
«Об утверждении границ территорий
объектов культурного наследия»

**Режим использования территории объекта культурного наследия
регионального значения «Братская могила», расположенного по адресу:
Курганская область, Белозерский район, село Першино, ул. Советская, 53**

Режим использования территории объекта культурного наследия
регионального значения «Братская могила», расположенного по адресу:
Курганская область, Белозерский район, село Першино, ул. Советская, 53
(далее - объект культурного наследия):

1) в границах территории объекта культурного наследия запрещается:
строительство объектов капитального строительства;
увеличение объемно-пространственных характеристик существующих в
границах территории объекта культурного наследия объектов капитального
строительства;

проведение земляных, строительных, мелиоративных, хозяйственных и
иных работ, ведущих к разрушению объекта культурного наследия, искажению
его внешнего облика, нарушающих целостность объекта культурного наследия и
создающих угрозу его повреждения, разрушения или уничтожения;

строительство инженерных коммуникаций;
устройство автостоянок;
размещение рекламных конструкций;
создание разрушающих вибрационных нагрузок динамическим
воздействием на грунты в зоне их взаимодействия с объектом культурного
наследия;

2) в границах территории объекта культурного наследия разрешается:
проведение работ по сохранению объекта культурного наследия;
воссоздание утраченных элементов историко-культурной среды объекта
культурного наследия;

проведение работ по озеленению и благоустройству территории объекта
культурного наследия;

проведение работ по обеспечению доступа к объекту культурного
наследия;

обеспечение мер пожарной безопасности;
обеспечение мер экологической безопасности;
ведение иной хозяйственной деятельности, не противоречащей
требованиям обеспечения сохранности объекта культурного наследия и
позволяющей обеспечить функционирование объекта культурного наследия в
современных условиях.

Приложение 7 к постановлению
Правительства Курганской области
от 25 мая 2022 года № 157
«Об утверждении границ территорий
объектов культурного наследия»

Границы территории объекта культурного наследия регионального значения «Братская могила», расположенного по адресу: Курганская область, Притобольный район, село Плотниково, ул. Центральная, в 10 метрах с юго-западной стороны от дома № 72

1. Границами территории объекта культурного наследия регионального значения «Братская могила», расположенного по адресу: Курганская область, Притобольный район, село Плотниково, ул. Центральная, в 10 метрах с юго-западной стороны от дома № 72 (далее - объект культурного наследия), являются линии, последовательно соединяющие точки 1 - 4.

2. Графическое описание границ территории объекта культурного наследия приведено в плане границ территории объекта культурного наследия в приложении к границам территории объекта культурного наследия.

3. Координаты характерных точек границ территории объекта культурного наследия приведены в таблице.

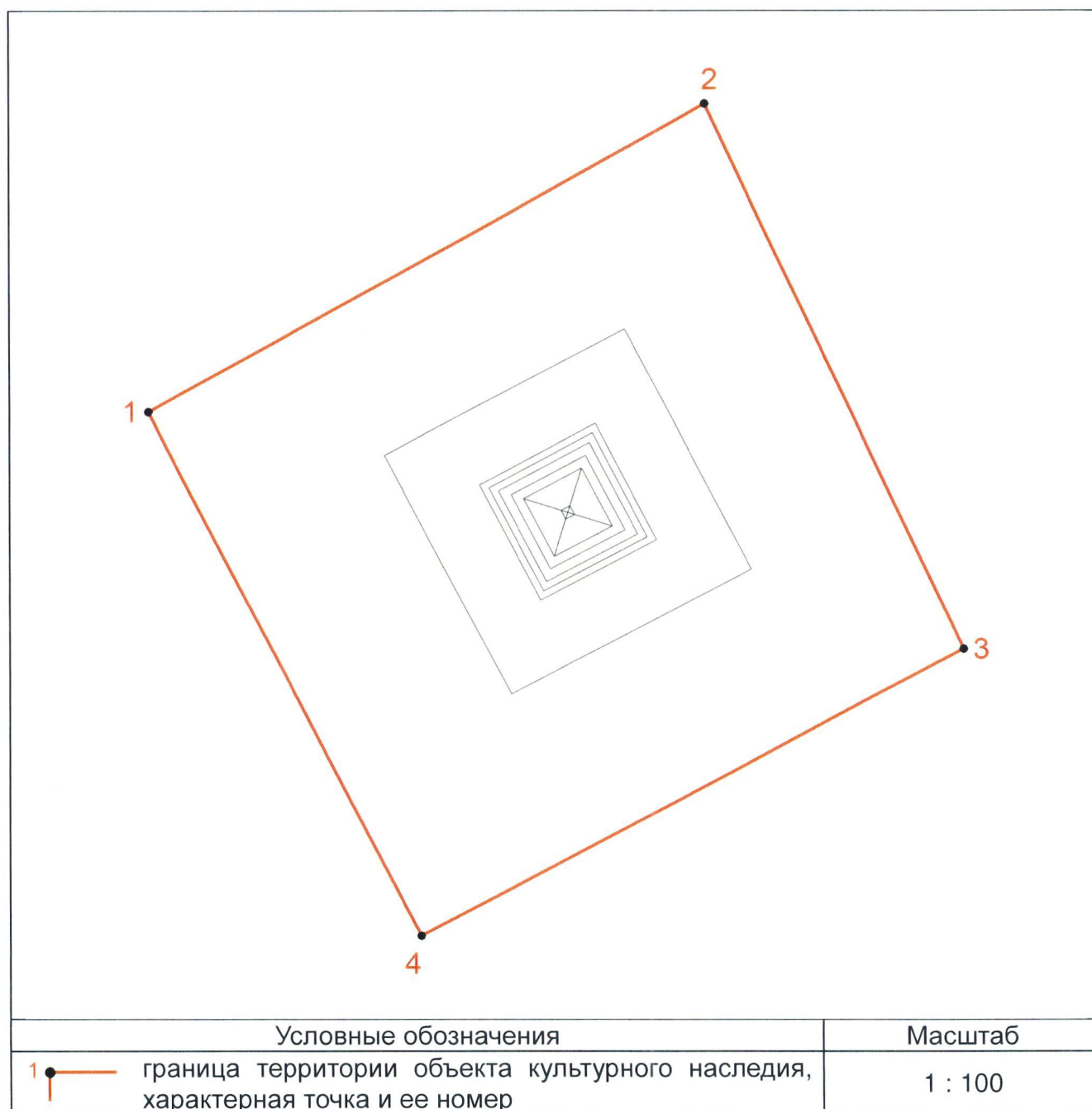
Таблица. Координаты характерных точек границ территории объекта культурного наследия

Раздел 1					
Сведения об объекте					
№ п/п	Характеристики объекта			Описание характеристик	
1	2			3	
1	Местоположение объекта			Курганская область, Притобольный район, с. Плотниково	
2	Площадь объекта +/- величина погрешности определения площади (Р +/- Дельта Р)			96 кв.м ± 3 кв.м	
3	Иные характеристики объекта			-	
Раздел 2					
Сведения о местоположении границ объекта					
1. Система координат СК Плотниково					
2. Сведения о характерных точках границ объекта					
Обозначение характерных точек границ	Координаты, м		Метод определения координат характерной точки	Средняя квадратическая погрешность положения характерной точки (Mt), м	Описание обозначения точки на местности (при наличии)
	X	Y			
1	2	3	4	5	6

1	2	3	4	5	6
1	30331.19	37171.09	метод спутниковых геодезических измерений (определений)	0.10	-
2	30336.13	37180.01	метод спутниковых геодезических измерений (определений)	0.10	-
3	30327.39	37184.14	метод спутниковых геодезических измерений (определений)	0.10	-
4	30322.76	37175.45	метод спутниковых геодезических измерений (определений)	0.10	-
1	30331.19	37171.09	метод спутниковых геодезических измерений (определений)	0.10	-

Приложение к границам территории
объекта культурного наследия
регионального значения «Братская
могила», расположенного по адресу:
Курганская область, Притобольный
район, село Плотниково,
ул. Центральная, в 10 метрах
с юго-западной стороны от дома № 72

**План границ территории
объекта культурного наследия регионального значения «Братская могила»**



Приложение 8 к постановлению
Правительства Курганской области
от 25 мая 2022 года № 157
«Об утверждении границ территорий
объектов культурного наследия»

**Режим использования территории объекта культурного наследия
регионального значения «Братская могила», расположенного по адресу:
Курганская область, Притобольный район, село Плотниково,
ул. Центральная, в 10 метрах с юго-западной стороны от дома № 72**

Режим использования территории объекта культурного наследия
регионального значения «Братская могила», расположенного по адресу:
Курганская область, Притобольный район, село Плотниково, ул. Центральная,
в 10 метрах с юго-западной стороны от дома № 72 (далее - объект культурного
наследия):

- 1) в границах территории объекта культурного наследия запрещается:
 - строительство объектов капитального строительства;
 - увеличение объемно-пространственных характеристик существующих в границах территории объекта культурного наследия объектов капитального строительства;
 - проведение земляных, строительных, мелиоративных, хозяйственных и иных работ, ведущих к разрушению объекта культурного наследия, искажению его внешнего облика, нарушающих целостность объекта культурного наследия и создающих угрозу его повреждения, разрушения или уничтожения;
 - строительство инженерных коммуникаций;
 - устройство автостоянок;
 - размещение рекламных конструкций;
 - создание разрушающих вибрационных нагрузок динамическим воздействием на грунты в зоне их взаимодействия с объектом культурного наследия;
- 2) в границах территории объекта культурного наследия разрешается:
 - проведение работ по сохранению объекта культурного наследия;
 - воссоздание утраченных элементов историко-культурной среды объекта культурного наследия;
 - проведение работ по озеленению и благоустройству территории объекта культурного наследия;
 - проведение работ по обеспечению доступа к объекту культурного наследия;
 - обеспечение мер пожарной безопасности;
 - обеспечение мер экологической безопасности;
 - ведение иной хозяйственной деятельности, не противоречащей требованиям обеспечения сохранности объекта культурного наследия и позволяющей обеспечить функционирование объекта культурного наследия в современных условиях.

Приложение 9 к постановлению
Правительства Курганской области
от 25 мая 2022 года № 157
«Об утверждении границ территорий
объектов культурного наследия»

Границы территории объекта культурного наследия регионального значения «Братская могила», расположенного по адресу: Курганская область, Мишкинский район, станция Сладкое, севернее вокзала, находящегося по адресу с. Введенское, улица Станционная, д.1

1. Границами территории объекта культурного наследия регионального значения «Братская могила», расположенного по адресу: Курганская область, Мишкинский район, станция Сладкое, севернее вокзала, находящегося по адресу с. Введенское, улица Станционная, д.1 (далее - объект культурного наследия), являются линии, последовательно соединяющие точки 1 – 4.

2. Графическое описание границ территории объекта культурного наследия приведено в плане границ территории объекта культурного наследия в приложении к границам территории объекта культурного наследия.

3. Координаты характерных точек границ территории объекта культурного наследия приведены в таблице.

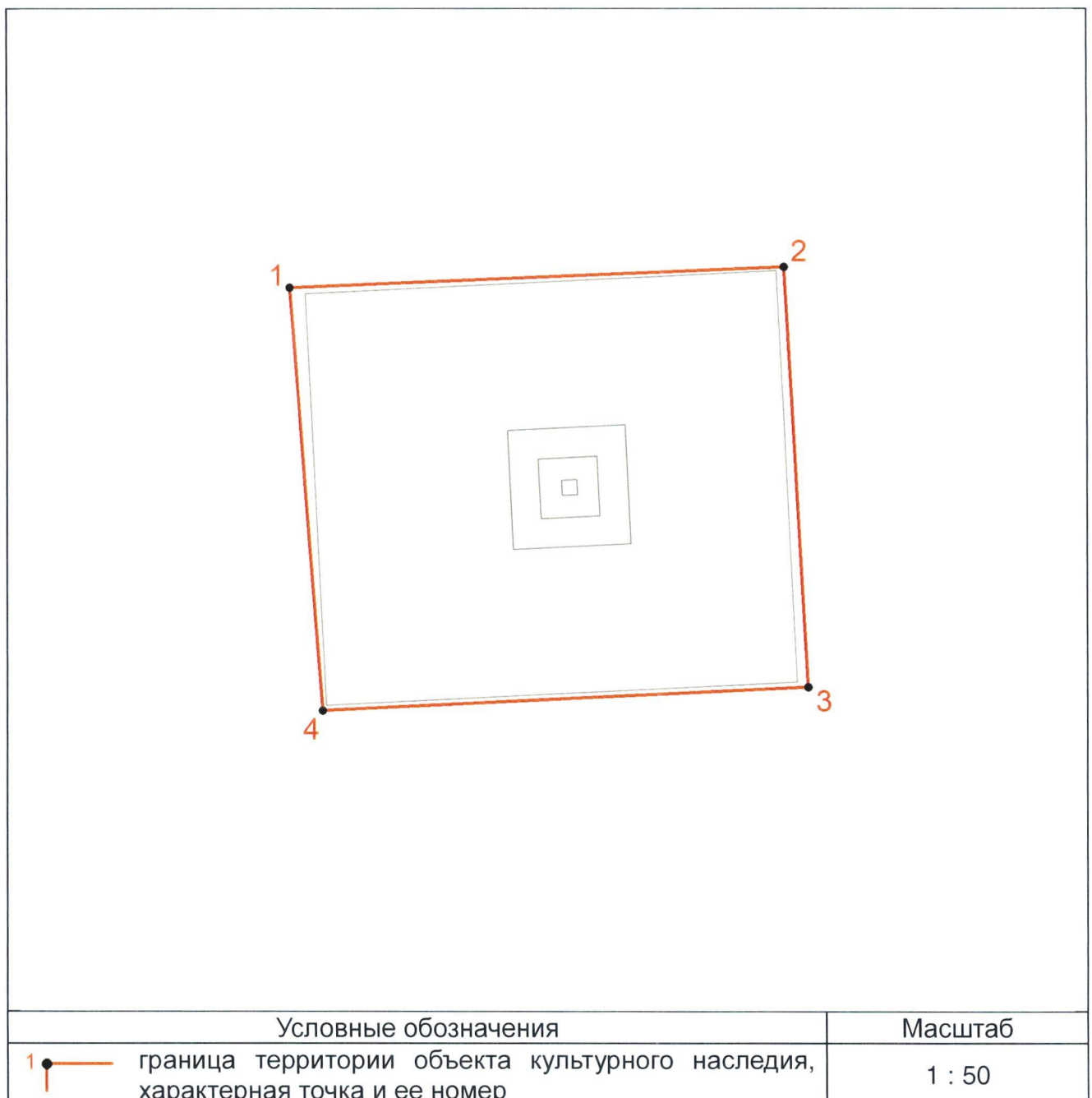
Таблица. Координаты характерных точек границ территории объекта культурного наследия

Раздел 1					
Сведения об объекте					
№ п/п	Характеристики объекта			Описание характеристик	
1	2			3	
1	Местоположение объекта			Курганская область, Мишкинский район, ст. Сладкое	
2	Площадь объекта +/- величина погрешности определения площади (Р +/- Дельта Р)			13 кв.м ± 1 кв.м	
3	Иные характеристики объекта			-	
Раздел 2					
Сведения о местоположении границ объекта					
1. Система координат СК МСТ Мишкинский					
2. Сведения о характерных точках границ объекта					
Обозначение характерных точек границ	Координаты, м		Метод определения координат характерной точки	Средняя квадратическая погрешность положения характерной точки (Mt), м	Описание обозначения точки на местности (при наличии)
	X	Y			
1	2	3	4	5	6

1	2	3	4	5	6
1	6247777.93	11448707.08	метод спутниковых геодезических измерений (определений)	0.10	-
2	6247778.10	11448711.06	метод спутниковых геодезических измерений (определений)	0.10	-
3	6247774.70	11448711.25	метод спутниковых геодезических измерений (определений)	0.10	-
4	6247774.51	11448707.34	метод спутниковых геодезических измерений (определений)	0.10	-
1	6247777.93	11448707.08	метод спутниковых геодезических измерений (определений)	0.10	-

Приложение к границам территории
объекта культурного наследия
регионального значения «Братская
могила», расположенного по адресу:
Курганская область, Мишкинский
район, станция Сладкое, севернее
вокзала, находящегося по адресу
с. Введенское, улица Станционная, д.1

**План границ территории
объекта культурного наследия регионального значения «Братская могила»**



Приложение 10 к постановлению
Правительства Курганской области
от 25 мая 2022 года № 157
«Об утверждении границ территорий
объектов культурного наследия»

**Режим использования территории объекта культурного наследия
регионального значения «Братская могила», расположенного по адресу:
Курганская область, Мишкинский район, станция Сладкое, севернее
вокзала, находящегося по адресу с. Введенское, улица Станционная, д.1**

Режим использования территории объекта культурного наследия
регионального значения «Братская могила», расположенного по адресу:
Курганская область, Мишкинский район, станция Сладкое, севернее вокзала,
находящегося по адресу с. Введенское, улица Станционная, д.1 (далее - объект
культурного наследия):

1) в границах территории объекта культурного наследия запрещается:
строительство объектов капитального строительства;
увеличение объемно-пространственных характеристик существующих в
границах территории объекта культурного наследия объектов капитального
строительства;

проведение земляных, строительных, мелиоративных, хозяйственных и
иных работ, ведущих к разрушению объекта культурного наследия, искажению
его внешнего облика, нарушающих целостность объекта культурного наследия и
создающих угрозу его повреждения, разрушения или уничтожения;

строительство инженерных коммуникаций;
устройство автостоянок;
размещение рекламных конструкций;
создание разрушающих вибрационных нагрузок динамическим
воздействием на грунты в зоне их взаимодействия с объектом культурного
наследия;

2) в границах территории объекта культурного наследия разрешается:
проведение работ по сохранению объекта культурного наследия;
воссоздание утраченных элементов историко-культурной среды объекта
культурного наследия;

проведение работ по озеленению и благоустройству территории объекта
культурного наследия;

проведение работ по обеспечению доступа к объекту культурного
наследия;

обеспечение мер пожарной безопасности;
обеспечение мер экологической безопасности;
ведение иной хозяйственной деятельности, не противоречащей
требованиям обеспечения сохранности объекта культурного наследия и
позволяющей обеспечить функционирование объекта культурного наследия в
современных условиях.

Приложение 11 к постановлению
Правительства Курганской области
от 25 мая 2022 года № 157
«Об утверждении границ территорий
объектов культурного наследия»

Границы территории объекта культурного наследия регионального значения «Братская могила», расположенного по адресу: Курганская область, Белозерский район, поселок Стеклозавод, ул. Кирисика (центр поселка, напротив домовладения ул. Кирисика, 26)

1. Границами территории объекта культурного наследия регионального значения «Братская могила», расположенного по адресу: Курганская область, Белозерский район, поселок Стеклозавод, ул. Кирисика (центр поселка, напротив домовладения ул. Кирисика, 26) (далее – объект культурного наследия), являются линии, последовательно соединяющие точки 1 – 4.

2. Графическое описание границ территории объекта культурного наследия приведено в плане границ территории объекта культурного наследия в приложении к границам территории объекта культурного наследия.

3. Координаты характерных точек границ территории объекта культурного наследия приведены в таблице.

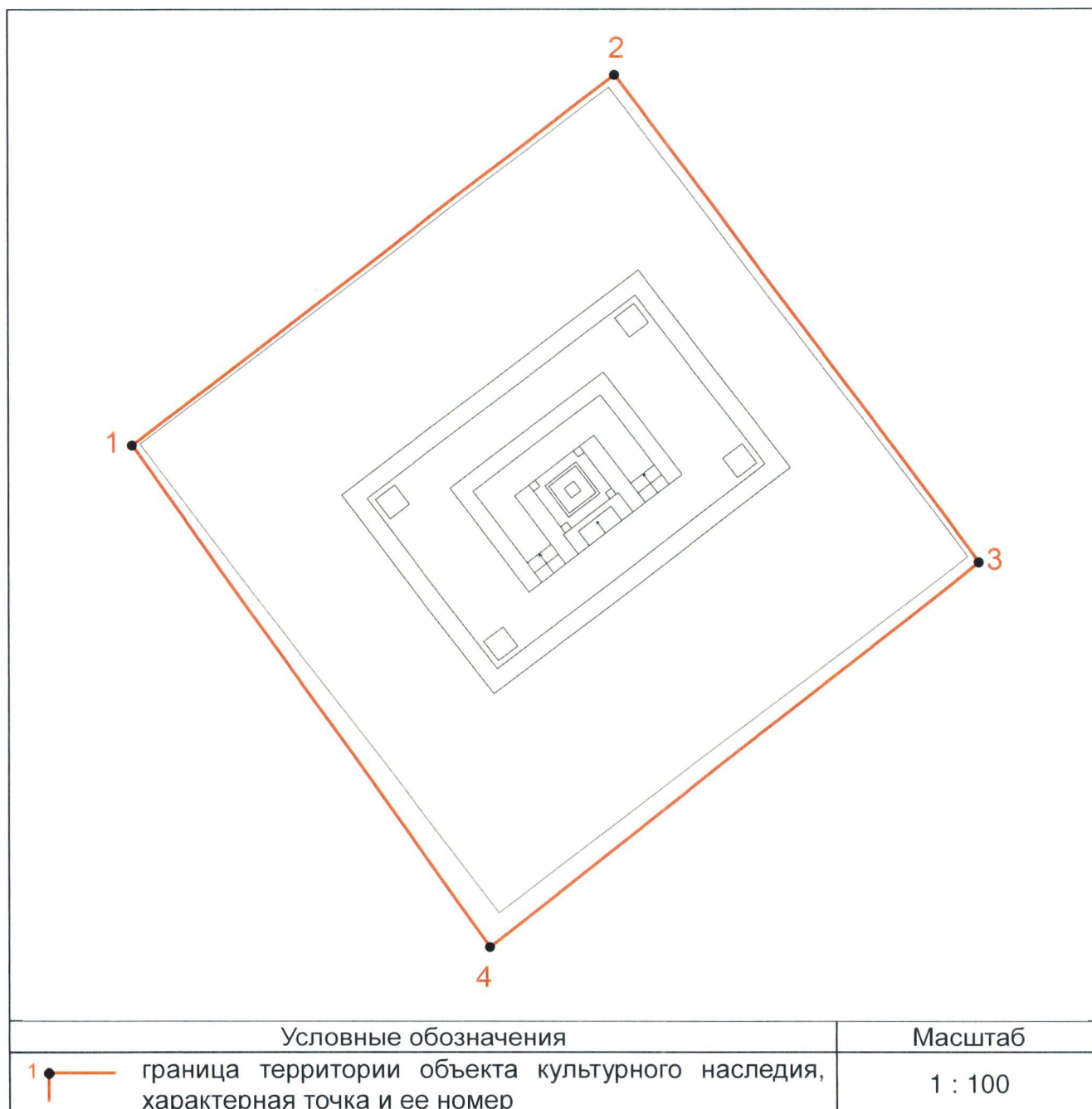
Таблица. Координаты характерных точек границ территории объекта культурного наследия

Раздел 1					
Сведения об объекте					
№ п/п	Характеристики объекта			Описание характеристик	
1	2			3	
1	Местоположение объекта			Курганская область, Белозерский район, п. Стеклозавод	
2	Площадь объекта +/- величина погрешности определения площади (Р +/- Дельта Р)			39 кв.м ± 2 кв.м	
3	Иные характеристики объекта			-	
Раздел 2					
Сведения о местоположении границ объекта					
1. Система координат СК МСТ (Белозерский)					
2. Сведения о характерных точках границ объекта					
Обозначение характерных точек границ	Координаты, м		Метод определения координат характерной точки	Средняя квадратическая погрешность положения характерной точки (Mt), м	Описание обозначения точки на местности (при наличии)
	Х	У			
1	2	3	4	5	6

1	2	3	4	5	6
1	347015.13	531878.03	метод спутниковых геодезических измерений (определений)	0.10	-
2	347021.06	531885.74	метод спутниковых геодезических измерений (определений)	0.10	-
3	347013.28	531891.53	метод спутниковых геодезических измерений (определений)	0.10	-
4	347007.10	531883.72	метод спутниковых геодезических измерений (определений)	0.10	-
1	347015.13	531878.03	метод спутниковых геодезических измерений (определений)	0.10	-

Приложение к границам территории
объекта культурного наследия
регионального значения «Братская
могила», расположенного по адресу:
Курганская область, Белозерский
район, поселок Стеклозавод,
ул. Кирсика (центр поселка, напротив
домовладения ул. Кирсика, 26)

**План границ территории
объекта культурного наследия регионального значения «Братская могила»**



Приложение 12 к постановлению
Правительства Курганской области
от 25 мая 2022 года № 157
«Об утверждении границ территорий
объектов культурного наследия»

**Режим использования территории объекта культурного наследия
регионального значения «Братская могила», расположенного по адресу:
Курганская область, Белозерский район, поселок Стеклозавод,
ул. Кирисика (центр поселка, напротив домовладения ул. Кирисика, 26)**

Режим использования территории объекта культурного наследия
регионального значения «Братская могила», расположенного по адресу:
Курганская область, Белозерский район, поселок Стеклозавод, ул. Кирисика
(центр поселка, напротив домовладения ул. Кирисика, 26) (далее – объект
культурного наследия):

1) в границах территории объекта культурного наследия запрещается:
строительство объектов капитального строительства;
увеличение объемно-пространственных характеристик существующих в
границах территории объекта культурного наследия объектов капитального
строительства;

проведение земляных, строительных, мелиоративных, хозяйственных и
иных работ, ведущих к разрушению объекта культурного наследия, искажению
его внешнего облика, нарушающих целостность объекта культурного наследия и
создающих угрозу его повреждения, разрушения или уничтожения;

строительство инженерных коммуникаций;
устройство автостоянок;
размещение рекламных конструкций;
создание разрушающих вибрационных нагрузок динамическим
воздействием на грунты в зоне их взаимодействия с объектом культурного
наследия;

2) в границах территории объекта культурного наследия разрешается:
проведение работ по сохранению объекта культурного наследия;
воссоздание утраченных элементов историко-культурной среды объекта
культурного наследия;

проведение работ по озеленению и благоустройству территории объекта
культурного наследия;

проведение работ по обеспечению доступа к объекту культурного
наследия;

обеспечение мер пожарной безопасности;
обеспечение мер экологической безопасности;
ведение иной хозяйственной деятельности, не противоречащей
требованиям обеспечения сохранности объекта культурного наследия и
позволяющей обеспечить функционирование объекта культурного наследия в
современных условиях.

Приложение 13 к постановлению
Правительства Курганской области
от 25 мая 2022 года № 157
«Об утверждении границ территорий
объектов культурного наследия»

Границы территории объекта культурного наследия регионального значения «Братская могила», расположенного по адресу: Курганская область, Альменевский район, с. Танрыкулово, ул. Кильметова

1. Границами территории объекта культурного наследия регионального значения «Братская могила», расположенного по адресу: Курганская область, Альменевский район, с. Танрыкулово, ул. Кильметова (далее - объект культурного наследия), являются линии, последовательно соединяющие точки 1 - 4.

2. Графическое описание границ территории объекта культурного наследия приведено в плане границ территории объекта культурного наследия в приложении к границам территории объекта культурного наследия.

3. Координаты характерных точек границ территории объекта культурного наследия приведены в таблице.

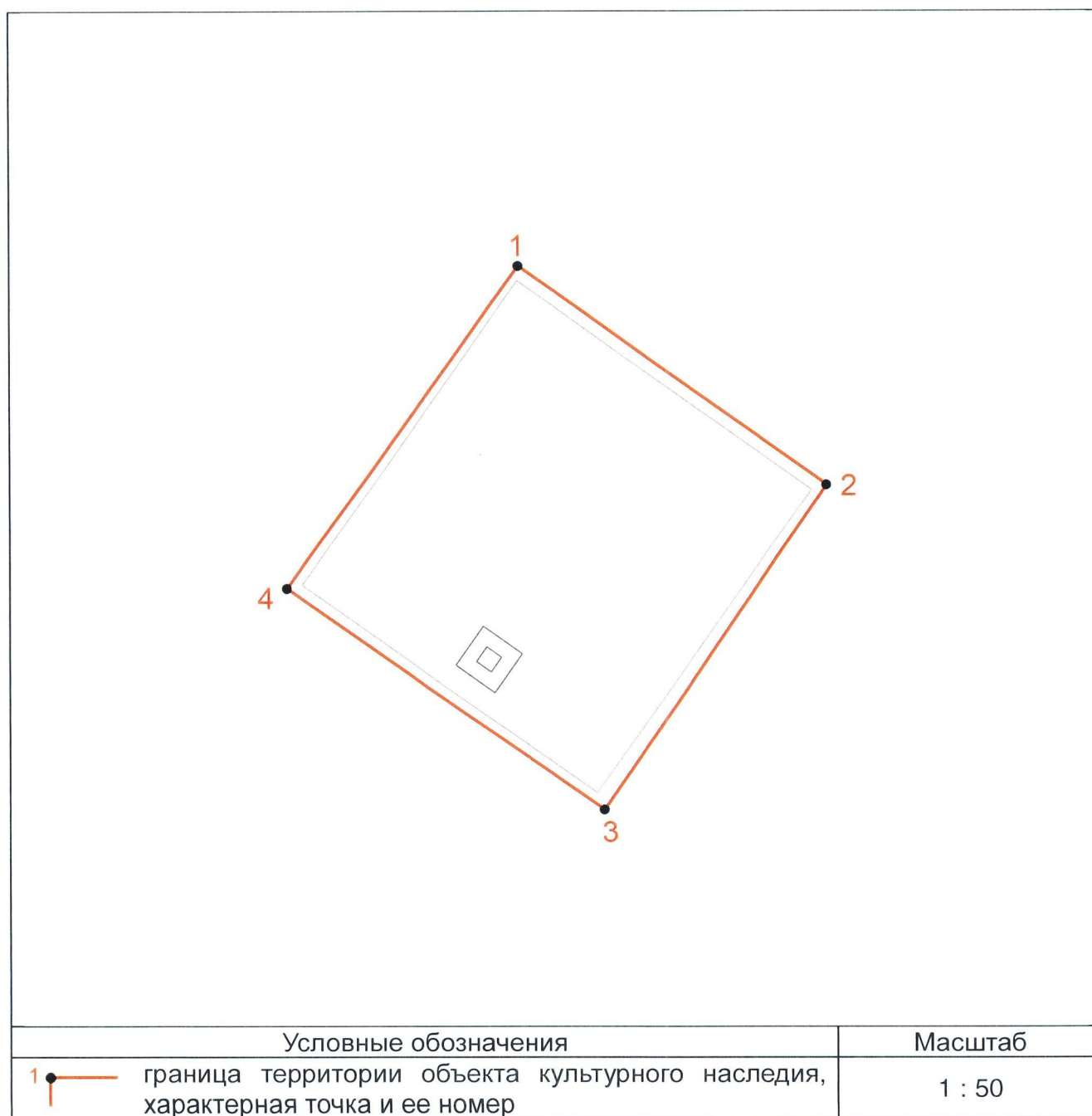
Таблица. Координаты характерных точек границ территории объекта культурного наследия

Раздел 1					
Сведения об объекте					
№ п/п	Характеристики объекта			Описание характеристик	
1	2			3	
1	Местоположение объекта			Курганская область, Альменевский район, с. Танрыкулово	
2	Площадь объекта +/- величина погрешности определения площади (Р +/- Дельта Р)			10 кв.м ± 1 кв.м	
3	Иные характеристики объекта			-	
Раздел 2					
Сведения о местоположении границ объекта					
1. Система координат МСК-45, зона 2					
2. Сведения о характерных точках границ объекта					
Обозначение характерных точек границ	Координаты, м		Метод определения координат характерной точки	Средняя квадратическая погрешность положения характерной точки (Mt), м	Описание обозначения точки на местности (при наличии)
	X	Y			
1	2	3	4	5	6

1	2	3	4	5	6
1	377766.65	2243528.24	метод спутниковых геодезических измерений (определений)	0.10	-
2	377764.91	2243530.70	метод спутниковых геодезических измерений (определений)	0.10	-
3	377762.31	2243528.92	метод спутниковых геодезических измерений (определений)	0.10	-
4	377764.08	2243526.39	метод спутниковых геодезических измерений (определений)	0.10	-
1	377766.65	2243528.24	метод спутниковых геодезических измерений (определений)	0.10	-

Приложение к границам территории
объекта культурного наследия
регионального значения «Братская
могила», расположенного по адресу:
Курганская область, Альменевский
район, с. Танрыкулово, ул. Кильметова

**План границ территории
объекта культурного наследия регионального значения «Братская могила»**



Приложение 14 к постановлению
Правительства Курганской области
от 25 мая 2022 года № 157
«Об утверждении границ территорий
объектов культурного наследия»

**Режим использования территории объекта культурного наследия
регионального значения «Братская могила», расположенного по адресу:
Курганская область, Альменевский район, с. Танрыкулово, ул. Кильметова**

Режим использования территории объекта культурного наследия
регионального значения «Братская могила», расположенного по адресу:
Курганская область, Альменевский район, с. Танрыкулово, ул. Кильметова
(далее – объект культурного наследия):

- 1) в границах территории объекта культурного наследия запрещается:
 - строительство объектов капитального строительства;
 - увеличение объемно-пространственных характеристик существующих в границах территории объекта культурного наследия объектов капитального строительства;
 - проведение земляных, строительных, мелиоративных, хозяйственных и иных работ, ведущих к разрушению объекта культурного наследия, искажению его внешнего облика, нарушающих целостность объекта культурного наследия и создающих угрозу его повреждения, разрушения или уничтожения;
 - строительство инженерных коммуникаций;
 - устройство автостоянок;
 - размещение рекламных конструкций;
 - создание разрушающих вибрационных нагрузок динамическим воздействием на грунты в зоне их взаимодействия с объектом культурного наследия;
- 2) в границах территории объекта культурного наследия разрешается:
 - проведение работ по сохранению объекта культурного наследия;
 - воссоздание утраченных элементов историко-культурной среды объекта культурного наследия;
 - проведение работ по озеленению и благоустройству территории объекта культурного наследия;
 - проведение работ по обеспечению доступа к объекту культурного наследия;
 - обеспечение мер пожарной безопасности;
 - обеспечение мер экологической безопасности;
 - ведение иной хозяйственной деятельности, не противоречащей требованиям обеспечения сохранности объекта культурного наследия и позволяющей обеспечить функционирование объекта культурного наследия в современных условиях.

Приложение 15 к постановлению
Правительства Курганской области
от 25 мая 2022 года № 157
«Об утверждении границ территорий
объектов культурного наследия»

Границы территории объекта культурного наследия регионального значения «Братская могила», расположенного по адресу: Курганская область, Целинный район, с. Усть-Уйское

1. Границами территории объекта культурного наследия регионального значения «Братская могила», расположенного по адресу: Курганская область, Целинный район, с. Усть-Уйское (далее - объект культурного наследия), являются линии, последовательно соединяющие точки 1 - 4.

2. Графическое описание границ территории объекта культурного наследия приведено в плане границ территории объекта культурного наследия в приложении к границам территории объекта культурного наследия.

3. Координаты характерных точек границ территории объекта культурного наследия приведены в таблице.

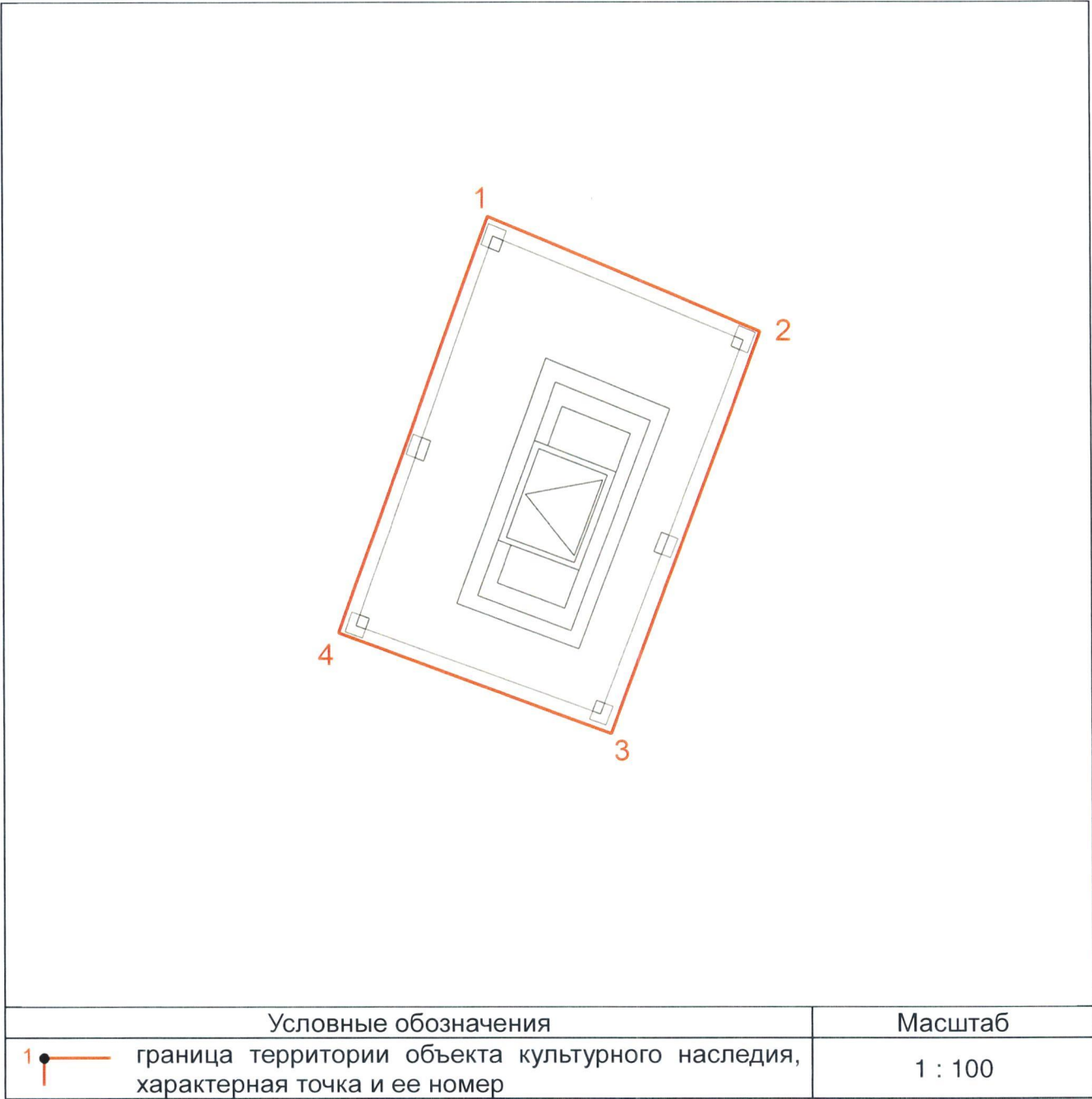
Таблица. Координаты характерных точек границ территории объекта культурного наследия

Раздел 1					
Сведения об объекте					
№ п/п	Характеристики объекта			Описание характеристик	
1	2			3	
1	Местоположение объекта			Курганская область, Целинный район, с. Усть-Уйское	
2	Площадь объекта +/- величина погрешности определения площади (Р +/- Дельта Р)			33 кв.м ± 2 кв.м	
3	Иные характеристики объекта			-	
Раздел 2					
Сведения о местоположении границ объекта					
1. Система координат МСК-45, зона 2					
2. Сведения о характерных точках границ объекта					
Обозначение характерных точек границ	Координаты, м		Метод определения координат характерной точки	Средняя квадратическая погрешность положения характерной точки (Mt), м	Описание обозначения точки на местности (при наличии)
	X	Y			
1	2	3	4	5	6

1	2	3	4	5	6
1	306106.34	2291807.18	метод спутниковых геодезических измерений (определений)	0.10	-
2	306104.47	2291811.57	метод спутниковых геодезических измерений (определений)	0.10	-
3	306098.00	2291809.15	метод спутниковых геодезических измерений (определений)	0.10	-
4	306099.62	2291804.76	метод спутниковых геодезических измерений (определений)	0.10	-
1	306106.34	2291807.18	метод спутниковых геодезических измерений (определений)	0.10	-

Приложение к границам территории
объекта культурного наследия
регионального значения «Братская
могила», расположенного по адресу:
Курганская область, Целинный район,
с. Усть-Уйское

**План границ территории
объекта культурного наследия регионального значения «Братская могила»**



Приложение 16 к постановлению
Правительства Курганской области
от 25 мая 2022 года № 157
«Об утверждении границ территорий
объектов культурного наследия»

**Режим использования территории объекта культурного наследия
регионального значения «Братская могила», расположенного по адресу:
Курганская область, Целинный район, с. Усть-Уйское**

Режим использования территории объекта культурного наследия
регионального значения «Братская могила», расположенного по адресу:
Курганская область, Целинный район, с. Усть-Уйское (далее - объект
культурного наследия):

- 1) в границах территории объекта культурного наследия запрещается:
 - строительство объектов капитального строительства;
 - увеличение объемно-пространственных характеристик существующих в границах территории объекта культурного наследия объектов капитального строительства;
 - проведение земляных, строительных, мелиоративных, хозяйственных и иных работ, ведущих к разрушению объекта культурного наследия, искажению его внешнего облика, нарушающих целостность объекта культурного наследия и создающих угрозу его повреждения, разрушения или уничтожения;
 - строительство инженерных коммуникаций;
 - устройство автостоянок;
 - размещение рекламных конструкций;
 - создание разрушающих вибрационных нагрузок динамическим воздействием на грунты в зоне их взаимодействия с объектом культурного наследия;
- 2) в границах территории объекта культурного наследия разрешается:
 - проведение работ по сохранению объекта культурного наследия;
 - воссоздание утраченных элементов историко-культурной среды объекта культурного наследия;
 - проведение работ по озеленению и благоустройству территории объекта культурного наследия;
 - проведение работ по обеспечению доступа к объекту культурного наследия;
 - обеспечение мер пожарной безопасности;
 - обеспечение мер экологической безопасности;
 - ведение иной хозяйственной деятельности, не противоречащей требованиям обеспечения сохранности объекта культурного наследия и позволяющей обеспечить функционирование объекта культурного наследия в современных условиях.

Приложение 17 к постановлению
Правительства Курганской области
от 25 мая 2022 года № 157
«Об утверждении границ территорий
объектов культурного наследия»

Границы территории объекта культурного наследия регионального значения «Братская могила», расположенного по адресу: Курганская область, Притобольный район, село Утятское, ул. Центральная (около здания Утятского ФАПа ул. Центральная, д.45)

1. Границами территории объекта культурного наследия регионального значения «Братская могила», расположенного по адресу: Курганская область, Притобольный район, село Утятское, ул. Центральная (около здания Утятского ФАПа ул. Центральная, д.45) (далее - объект культурного наследия), являются линии, последовательно соединяющие точки 1 - 4.

2. Графическое описание границ территории объекта культурного наследия приведено в плане границ территории объекта культурного наследия в приложении к границам территории объекта культурного наследия.

3. Координаты характерных точек границ территории объекта культурного наследия приведены в таблице.

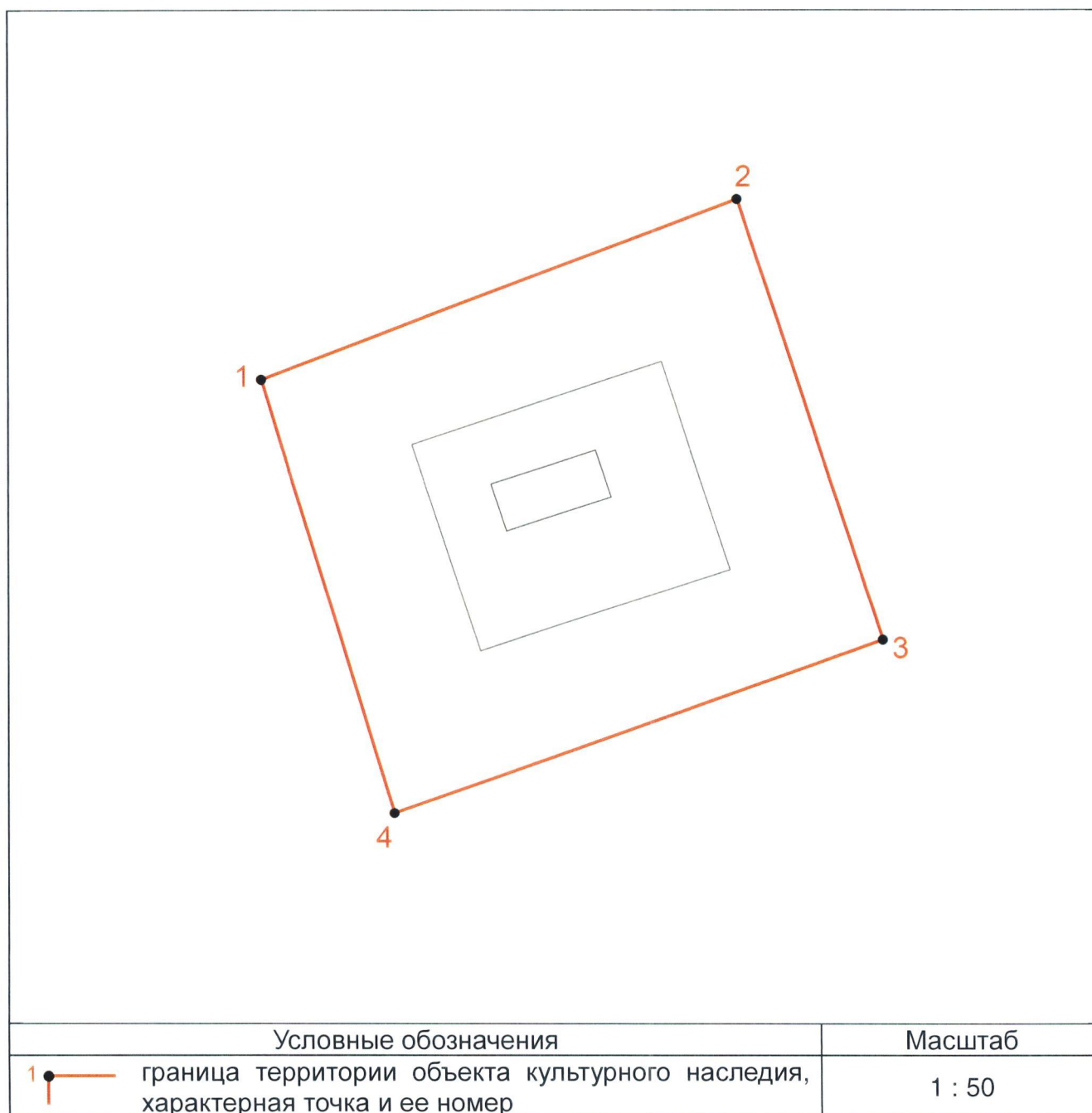
Таблица. Координаты характерных точек границ территории объекта культурного наследия

Раздел 1					
Сведения об объекте					
№ п/п	Характеристики объекта			Описание характеристик	
1	2			3	
1	Местоположение объекта			Курганская область, Притобольный район, с. Утятское	
2	Площадь объекта +/- величина погрешности определения площади (Р +/- Дельта Р)			15 кв.м ± 1 кв.м	
3	Иные характеристики объекта			-	
Раздел 2					
Сведения о местоположении границ объекта					
1. Система координат СК Утятское					
2. Сведения о характерных точках границ объекта					
Обозначение характерных точек границ	Координаты, м		Метод определения координат характерной точки	Средняя квадратическая погрешность положения характерной точки (Mt), м	Описание обозначения точки на местности (при наличии)
	X	Y			
1	2	3	4	5	6

1	2	3	4	5	6
1	9698.99	9061.84	метод спутниковых геодезических измерений (определений)	0.10	-
2	9700.44	9065.64	метод спутниковых геодезических измерений (определений)	0.10	-
3	9696.91	9066.80	метод спутниковых геодезических измерений (определений)	0.10	-
4	9695.52	9062.90	метод спутниковых геодезических измерений (определений)	0.10	-
1	9698.99	9061.84	метод спутниковых геодезических измерений (определений)	0.10	-

Приложение к границам территории
 объекта культурного наследия
 регионального значения «Братская
 могила», расположенного по адресу:
 Курганская область, Притобольный
 район, село Утятское, ул. Центральная
 (около здания Утятского ФАПа
 ул. Центральная, д.45)

**План границ территории
 объекта культурного наследия регионального значения «Братская могила»**



Приложение 18 к постановлению
Правительства Курганской области
от 25 мая 2022 года № 157
«Об утверждении границ территорий
объектов культурного наследия»

**Режим использования территории объекта культурного наследия
регионального значения «Братская могила», расположенного по адресу:
Курганская область, Притобольный район, село Утятское, ул. Центральная
(около здания Утятского ФАПа ул. Центральная, д. 45)**

Режим использования территории объекта культурного наследия
регионального значения «Братская могила», расположенного по адресу:
Курганская область, Притобольный район, село Утятское, ул. Центральная
(около здания Утятского ФАПа ул. Центральная, д. 45) (далее - объект
культурного наследия):

- 1) в границах территории объекта культурного наследия запрещается:
 - строительство объектов капитального строительства;
 - увеличение объемно-пространственных характеристик существующих в границах территории объекта культурного наследия объектов капитального строительства;
 - проведение земляных, строительных, мелиоративных, хозяйственных и иных работ, ведущих к разрушению объекта культурного наследия, искажению его внешнего облика, нарушающих целостность объекта культурного наследия и создающих угрозу его повреждения, разрушения или уничтожения;
 - строительство инженерных коммуникаций;
 - устройство автостоянок;
 - размещение рекламных конструкций;
 - создание разрушающих вибрационных нагрузок динамическим воздействием на грунты в зоне их взаимодействия с объектом культурного наследия;
- 2) в границах территории объекта культурного наследия разрешается:
 - проведение работ по сохранению объекта культурного наследия;
 - воссоздание утраченных элементов историко-культурной среды объекта культурного наследия;
 - проведение работ по озеленению и благоустройству территории объекта культурного наследия;
 - проведение работ по обеспечению доступа к объекту культурного наследия;
 - обеспечение мер пожарной безопасности;
 - обеспечение мер экологической безопасности;
 - ведение иной хозяйственной деятельности, не противоречащей требованиям обеспечения сохранности объекта культурного наследия и позволяющей обеспечить функционирование объекта культурного наследия в современных условиях.

Приложение 19 к постановлению
Правительства Курганской области
от 25 мая 2022 года № 157
«Об утверждении границ территорий
объектов культурного наследия»

Границы территории объекта культурного наследия регионального значения «Братская могила», расположенного по адресу: Курганская область, Щучанский район, село Чистое

1. Границами территории объекта культурного наследия регионального значения «Братская могила», расположенного по адресу: Курганская область, Щучанский район, село Чистое (далее - объект культурного наследия), являются линии, последовательно соединяющие точки 1 - 4.

2. Графическое описание границ территории объекта культурного наследия приведено в плане границ территории объекта культурного наследия в приложении к границам территории объекта культурного наследия.

3. Координаты характерных точек границ территории объекта культурного наследия приведены в таблице.

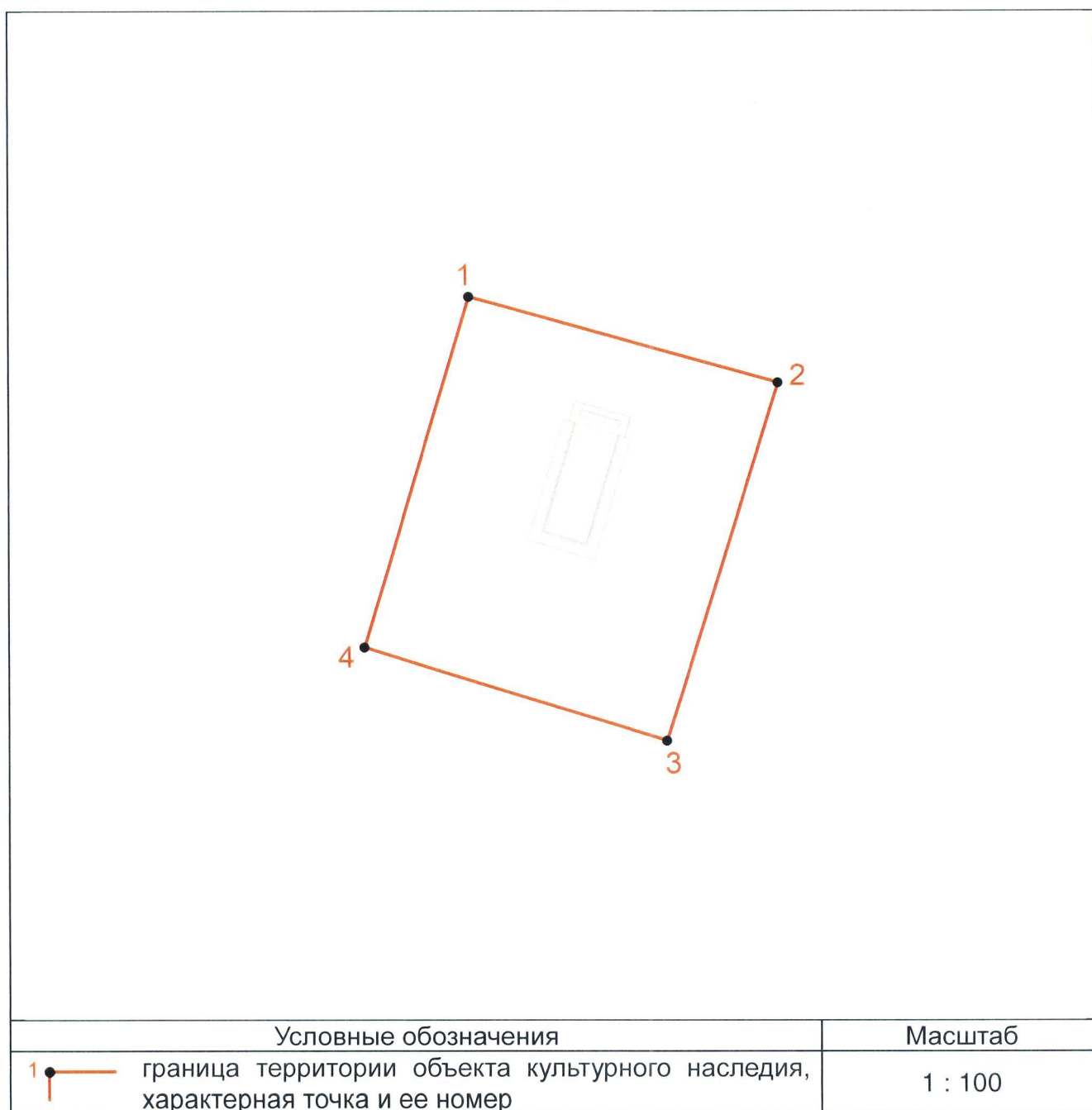
Таблица. Координаты характерных точек границ территории объекта культурного наследия

Раздел 1					
Сведения об объекте					
№ п/п	Характеристики объекта			Описание характеристик	
1	2			3	
1	Местоположение объекта			Курганская область, Щучанский район, с. Чистое	
2	Площадь объекта +/- величина погрешности определения площади (Р +/- Дельта Р)			30 кв.м ± 2 кв.м	
3	Иные характеристики объекта			-	
Раздел 2					
Сведения о местоположении границ объекта					
1. Система координат МСК Щучанского района					
2. Сведения о характерных точках границ объекта					
Обозначение характерных точек границ	Координаты, м		Метод определения координат характерной точки	Средняя квадратическая погрешность положения характерной точки (Mt), м	Описание обозначения точки на местности (при наличии)
	X	Y			
1	2	3	4	5	6

1	2	3	4	5	6
1	397779.36	2202647.50	метод спутниковых геодезических измерений (определений)	0.10	-
2	397777.98	2202652.45	метод спутниковых геодезических измерений (определений)	0.10	-
3	397772.22	2202650.65	метод спутниковых геодезических измерений (определений)	0.10	-
4	397773.73	2202645.81	метод спутниковых геодезических измерений (определений)	0.10	-
1	397779.36	2202647.50	метод спутниковых геодезических измерений (определений)	0.10	-

Приложение к границам территории
объекта культурного наследия
регионального значения «Братская
могила», расположенного по адресу:
Курганская область, Щучанский район,
село Чистое

**План границ территории
объекта культурного наследия регионального значения «Братская могила»**



Приложение 20 к постановлению
Правительства Курганской области
от 25 мая 2022 года № 157
«Об утверждении границ территорий
объектов культурного наследия»

**Режим использования территории объекта культурного наследия
регионального значения «Братская могила», расположенного по адресу:
Курганская область, Щучанский район, село Чистое**

Режим использования территории объекта культурного наследия
регионального значения «Братская могила», расположенного по адресу:
Курганская область, Щучанский район, село Чистое (далее - объект культурного
наследия):

- 1) в границах территории объекта культурного наследия запрещается:
 - строительство объектов капитального строительства;
 - увеличение объемно-пространственных характеристик существующих в границах территории объекта культурного наследия объектов капитального строительства;
 - проведение земляных, строительных, мелиоративных, хозяйственных и иных работ, ведущих к разрушению объекта культурного наследия, искажению его внешнего облика, нарушающих целостность объекта культурного наследия и создающих угрозу его повреждения, разрушения или уничтожения;
 - строительство инженерных коммуникаций;
 - устройство автостоянок;
 - размещение рекламных конструкций;
 - создание разрушающих вибрационных нагрузок динамическим воздействием на грунты в зоне их взаимодействия с объектом культурного наследия;
- 2) в границах территории объекта культурного наследия разрешается:
 - проведение работ по сохранению объекта культурного наследия;
 - воссоздание утраченных элементов историко-культурной среды объекта культурного наследия;
 - проведение работ по озеленению и благоустройству территории объекта культурного наследия;
 - проведение работ по обеспечению доступа к объекту культурного наследия;
 - обеспечение мер пожарной безопасности;
 - обеспечение мер экологической безопасности;
 - ведение иной хозяйственной деятельности, не противоречащей требованиям обеспечения сохранности объекта культурного наследия и позволяющей обеспечить функционирование объекта культурного наследия в современных условиях.

Приложение 21 к постановлению
Правительства Курганской области
от 25 мая 2022 года № 157
«Об утверждении границ территорий
объектов культурного наследия»

Границы территории объекта культурного наследия регионального значения «Бюст дважды Героя Советского Союза К.А. Евстигнеева», расположенного по адресу: Курганская область, город Шумиха, бульвар 50 лет Октября

1. Границами территории объекта культурного наследия регионального значения «Бюст дважды Героя Советского Союза К.А. Евстигнеева», расположенного по адресу: Курганская область, город Шумиха, бульвар 50 лет Октября (далее - объект культурного наследия), являются линии, последовательно соединяющие точки 1 - 4.

2. Графическое описание границ территории объекта культурного наследия приведено в плане границ территории объекта культурного наследия в приложении к границам территории объекта культурного наследия.

3. Координаты характерных точек границ территории объекта культурного наследия приведены в таблице.

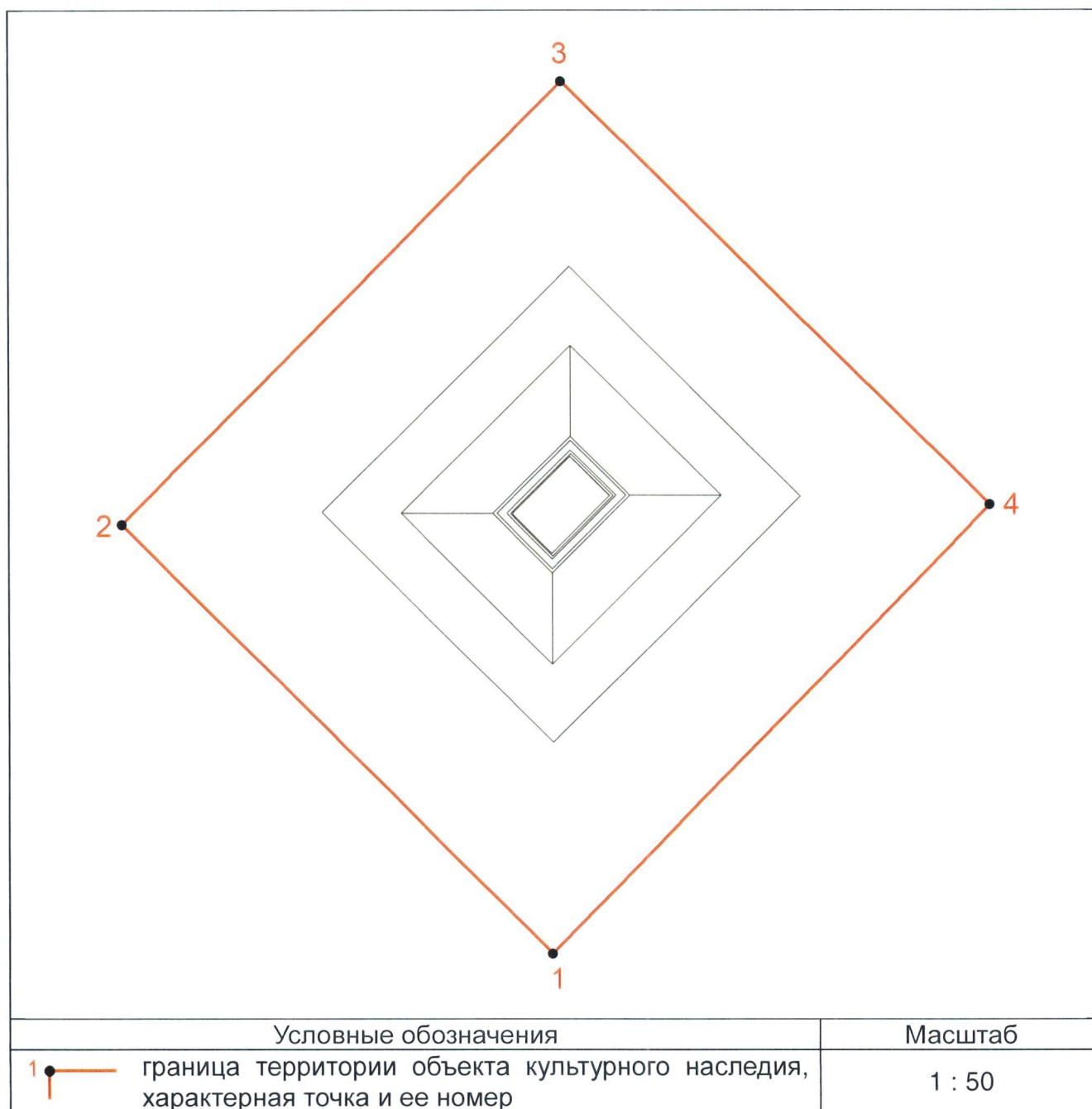
Таблица. Координаты характерных точек границ территории объекта культурного наследия

Раздел 1					
Сведения об объекте					
№ п/п	Характеристики объекта			Описание характеристик	
1	2			3	
1	Местоположение объекта			Курганская область, Шумихинский район, г. Шумиха	
2	Площадь объекта +/- величина погрешности определения площади (Р +/- Дельта Р)			24 кв.м ± 2 кв.м	
3	Иные характеристики объекта			-	
Раздел 2					
Сведения о местоположении границ объекта					
1. Система координат МСК-45, зона 2					
2. Сведения о характерных точках границ объекта					
Обозначение характерных точек границ	Координаты, м		Метод определения координат характерной точки	Средняя квадратическая погрешность положения характерной точки (Mt), м	Описание обозначения точки на местности (при наличии)
	X	Y			
1	2	3	4	5	6

1	2	3	4	5	6
1	413512.63	2252417.31	метод спутниковых геодезических измерений (определений)	0.10	-
2	413516.08	2252413.87	метод спутниковых геодезических измерений (определений)	0.10	-
3	413519.64	2252417.39	метод спутниковых геодезических измерений (определений)	0.10	-
4	413516.24	2252420.82	метод спутниковых геодезических измерений (определений)	0.10	-
1	413512.63	2252417.31	метод спутниковых геодезических измерений (определений)	0.10	-

Приложение к границам территории
объекта культурного наследия
регионального значения «Бюст дважды
Героя Советского Союза
К.А. Евстигнеева», расположенного по
адресу: Курганская область, город
Шумиха, бульвар 50 лет Октября

**План границ территории объекта культурного наследия регионального
значения «Бюст дважды Героя Советского Союза К.А. Евстигнеева»**



Приложение 22 к постановлению
Правительства Курганской области
от 25 мая 2022 года № 157
«Об утверждении границ территорий
объектов культурного наследия»

**Режим использования территории объекта культурного наследия
регионального значения «Бюст дважды Героя Советского Союза
К.А. Евстигнеева», расположенного по адресу: Курганская область,
город Шумиха, бульвар 50 лет Октября**

Режим использования территории объекта культурного наследия
регионального значения «Бюст дважды Героя Советского Союза
К.А. Евстигнеева», расположенного по адресу: Курганская область,
город Шумиха, бульвар 50 лет Октября (далее - объект культурного наследия):

1) в границах территории объекта культурного наследия запрещается:
строительство объектов капитального строительства;
увеличение объемно-пространственных характеристик существующих в
границах территории объекта культурного наследия объектов капитального
строительства;

проведение земляных, строительных, мелиоративных, хозяйственных и
иных работ, ведущих к разрушению объекта культурного наследия, искажению
его внешнего облика, нарушающих целостность объекта культурного наследия и
создающих угрозу его повреждения, разрушения или уничтожения;

строительство инженерных коммуникаций;
устройство автостоянок;
размещение рекламных конструкций;
создание разрушающих вибрационных нагрузок динамическим
воздействием на грунты в зоне их взаимодействия с объектом культурного
наследия;

2) в границах территории объекта культурного наследия разрешается:
проведение работ по сохранению объекта культурного наследия;
воссоздание утраченных элементов историко-культурной среды объекта
культурного наследия;

проведение работ по озеленению и благоустройству территории объекта
культурного наследия;

проведение работ по обеспечению доступа к объекту культурного
наследия;

обеспечение мер пожарной безопасности;
обеспечение мер экологической безопасности;
ведение иной хозяйственной деятельности, не противоречащей
требованиям обеспечения сохранности объекта культурного наследия и
позволяющей обеспечить функционирование объекта культурного наследия в
современных условиях.

Приложение 23 к постановлению
Правительства Курганской области
от 25 мая 2022 года № 157
«Об утверждении границ территорий
объектов культурного наследия»

Границы территории объекта культурного наследия регионального значения «Могила большевика-революционера Карпова», расположенного по адресу: Курганская область, Юргамышский район, р.п. Юргамыш, ул. Мичурина, 2 (территория начальной школы)

1. Границами территории объекта культурного наследия регионального значения «Могила большевика-революционера Карпова», расположенного по адресу: Курганская область, Юргамышский район, р.п. Юргамыш, ул. Мичурина, 2 (территория начальной школы) (далее - объект культурного наследия), являются линии, последовательно соединяющие точки 1 - 4.

2. Графическое описание границ территории объекта культурного наследия приведено в плане границ территории объекта культурного наследия в приложении к границам территории объекта культурного наследия.

3. Координаты характерных точек границ территории объекта культурного наследия приведены в таблице.

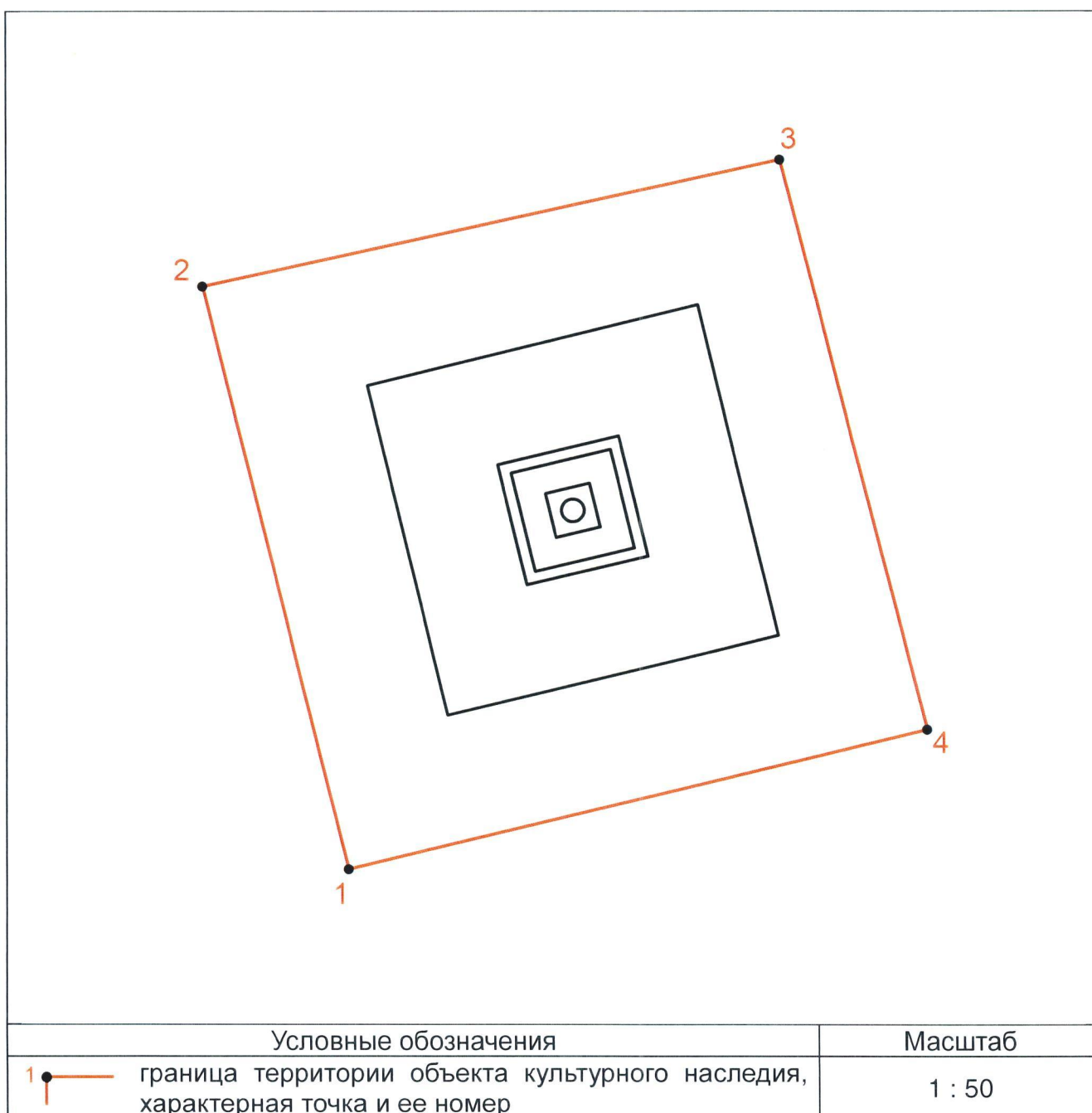
Таблица. Координаты характерных точек границ территории объекта культурного наследия

Раздел 1					
Сведения об объекте					
№ п/п	Характеристики объекта			Описание характеристик	
1	2			3	
1	Местоположение объекта			Курганская область, Юргамышский район, р.п. Юргамыш	
2	Площадь объекта +/- величина погрешности определения площади (Р +/- Дельта Р)			23 кв.м ± 2 кв.м	
3	Иные характеристики объекта			-	
Раздел 2					
Сведения о местоположении границ объекта					
1. Система координат МСК-45, зона 2					
2. Сведения о характерных точках границ объекта					
Обозначение характерных точек границ	Координаты, м		Метод определения координат характерной точки	Средняя квадратическая погрешность положения характерной точки (Mt), м	Описание обозначения точки на местности (при наличии)
	X	Y			
1	2	3	4	5	6

1	2	3	4	5	6
1	428931.10	2327153.40	метод спутниковых геодезических измерений (определений)	0.10	-
2	428935.77	2327152.24	метод спутниковых геодезических измерений (определений)	0.10	-
3	428936.79	2327156.85	метод спутниковых геодезических измерений (определений)	0.10	-
4	428932.23	2327158.02	метод спутниковых геодезических измерений (определений)	0.10	-
1	428931.10	2327153.40	метод спутниковых геодезических измерений (определений)	0.10	

Приложение к границам территории
объекта культурного наследия
регионального значения «Могила
большевика-революционера Карпова»,
расположенного по адресу: Курганская
область, Юргамышский район,
р.п. Юргамыш, ул. Мичурина, 2
(территория начальной школы)

**План границ территории объекта культурного наследия
регионального значения «Могила большевика-революционера Карпова»**



Приложение 24 к постановлению
Правительства Курганской области
от 25 мая 2022 года № 157
«Об утверждении границ территорий
объектов культурного наследия»

**Режим использования территории объекта культурного наследия
регионального значения «Могила большевика-революционера Карпова»,
расположенного по адресу: Курганская область, Юргамышский район,
р.п. Юргамыш, ул. Мичурина, 2 (территория начальной школы)**

Режим использования территории объекта культурного наследия
регионального значения «Могила большевика-революционера Карпова»,
расположенного по адресу: Курганская область, Юргамышский район,
р.п. Юргамыш, ул. Мичурина, 2 (территория начальной школы) (далее - объект
культурного наследия):

1) в границах территории объекта культурного наследия запрещается:
строительство объектов капитального строительства;
увеличение объемно-пространственных характеристик существующих в
границах территории объекта культурного наследия объектов капитального
строительства;

проведение земляных, строительных, мелиоративных, хозяйственных и
иных работ, ведущих к разрушению объекта культурного наследия, искажению
его внешнего облика, нарушающих целостность объекта культурного наследия и
создающих угрозу его повреждения, разрушения или уничтожения;

строительство инженерных коммуникаций;
устройство автостоянок;
размещение рекламных конструкций;
создание разрушающих вибрационных нагрузок динамическим
воздействием на грунты в зоне их взаимодействия с объектом культурного
наследия;

2) в границах территории объекта культурного наследия разрешается:
проведение работ по сохранению объекта культурного наследия;
воссоздание утраченных элементов историко-культурной среды объекта
культурного наследия;

проведение работ по озеленению и благоустройству территории объекта
культурного наследия;

проведение работ по обеспечению доступа к объекту культурного
наследия;

обеспечение мер пожарной безопасности;
обеспечение мер экологической безопасности;
ведение иной хозяйственной деятельности, не противоречащей
требованиям обеспечения сохранности объекта культурного наследия и
позволяющей обеспечить функционирование объекта культурного наследия в
современных условиях.