ДЕПАРТАМЕНТ
ИМУЩЕСТВЕННЫХ И ЗЕМЕЛЬНЫХ ОТНОШЕНИЙ
КОСТРОМСКОЙ ОБЛАСТИ

ПРИКАЗ

от « 23 » ноября 2026 года № 188-од

г. Кострома

Об установлении охранных зон газопроводов газораспределительных сетей

В соответствии с подпунктом 1 пункта 2 статьи 56, статьями 105, 106 Земельного кодекса Российской Федерации, постановлением Правительства Российской Федерации от 20 ноября 2000 года № 878 «Об утверждении Правил охраны газораспределительных сетей», Законом Костромской области от 18 июля 2002 года № 68-ЗКО «О разграничении полномочий между органами государственной власти Костромской области в сфере регулирования земельных отношений», постановлением губернатора Костромской области от 29 мая 2015 года № 96 «О департаменте имущественных и земельных отношений Костромской области», на основании обращения ООО «Газпром газораспределение Кострома»,

ПРИКАЗЫВАЮ:

1. Установить охранные зоны газопроводов газораспределительных сетей, находящихся в собственности общества с ограниченной ответственностью «Газпром газораспределение Кострома», перечень которых определен в приложении № 1 к настоящему приказу, в границах, сведения о которых содержатся в приложениях №№ 2 – 13 к настоящему приказу.

2. Наложить ограничения (обременения) на расположенные в охранных зонах газопроводов газораспределительных сетей земельные участки, определив условия их использования в соответствии с Правилами охраны газораспределительных сетей, утвержденными постановлением Правительства Российской Федерации от 20 ноября 2000 года № 878 «Об утверждении Правил охраны газораспределительных сетей».

3. Убытки, причиненные в связи с установлением охранной зоны газопровода газораспределительной сети, возмещает собственник такого сооружения в сроки, указанные в пункте 13 статьи 57.1 Земельного кодекса Российской Федерации.

4. Настоящий приказ вступает в силу со дня его официального опубликования.

Директор департамента [redacted] Н.А. Сентемова

ДОКУМЕНТ ПОДПИСАН
ЭЛЕКТРОННОЙ ПОДПИСЬЮ

[redacted]

Подписант: Сентемова Надежда Александровна
Дата и время подписания: 23.11.2026 08.43
Должность: Директор департамента

Приложение № 1

к приказу департамента
имущественных и земельных
отношений
Костромской области
от « 23 » ноября 2026 года № 188-од

ПЕРЕЧЕНЬ
газопроводов газораспределительных сетей, в связи с размещением которых устанавливаются охранные зоны

№ п/п	Назначение объекта (вид)	Наименование объекта	Кадастровый номер объекта	Местоположение объекта
1	2	3	4	5
1	Сооружения трубопровод-ного транспорта	Газопровод-ввод к жилому дому по адресу: Костромская область, Костромской район, г. Кострома, Вохомский пр-д, уч. № 66	44:27:030101:8176	Российская Федерация, Костромская область, г.о. город Кострома, г. Кострома, пр-д Вохомский, уч. № 66, газопровод-ввод к жилому дому
2	Сооружения трубопровод-ного транспорта	Газопровод-ввод к жилому дому по адресу: Костромская область, Костромской район, г. Кострома, Балаковский проезд, д. 2	44:27:030101:8177	Российская Федерация, Костромская область, г.о. город Кострома, г. Кострома, пр-д Балаковский, д. 2, газопровод-ввод к жилому дому
3	Сооружения трубопровод-ного транспорта	Газопровод-ввод к жилому дому по адресу: Костромская область, г. Кострома, Хвалынский проезд, д. 22	44:27:030101:8178	Российская Федерация, Костромская область, г.о. город Кострома, г. Кострома, пр-д Хвалынский, д. 22
4	Сооружения трубопровод-ного транспорта	Газопровод-ввод к жилому дому по адресу: Костромская область, Костромской район, г. Кострома, проезд Городецкий, д. 21	44:27:030101:8179	Российская Федерация, Костромская область, г.о. город Кострома, г. Кострома, пр-д Городецкий, д. 21, газопровод-ввод к жилому дому
5	Сооружения трубопровод-ного транспорта	Газопровод-ввод к жилому дому по адресу: г. Кострома, п. Волжский, примерно 2 км по направлению на северо-восток от п. Волжский, дом № на З/У с кад. № 44:27:030101:752)	44:27:030101:8183	Российская Федерация, Костромская область, г.о. город Кострома, г. Кострома, пос. Волжский, примерно 2 км по направлению на северо-восток от п. Волжский, дом на з.у. с кад. № 44:27:030101:752, газопровод-ввод к жилому дому

1	2	3	4	5
6	Сооружения трубопровод-ного транспорта	Газопровод-ввод к жилому дому по адресу: Костромская область, Костромской район, г. Кострома, проезд Боговаровский, д. 31	44:27:030101:8180	Российская Федерация, Костромская область, г.о. город Кострома, г. Кострома, пр-д Боговаровский, д. 31, газопровод-ввод к жилому дому
7	Сооружения трубопровод-ного транспорта	Газопровод-ввод к жилому дому по адресу: Костромская область, Костромской район, г. Кострома, ул. Олега Малова, д. 5	44:27:030101:8185	Российская Федерация, Костромская область, г.о. город Кострома, г. Кострома, ул. Олега Малова, д. 5, газопровод-ввод к жилому дому
8	Сооружения трубопровод-ного транспорта	Газопровод-ввод к жилому дому по адресу: Костромская область, Костромской район, г. Кострома, примерно в 2 км по направлению на северо-восток от ориентира п. Волжский, участок с кадастровым № 44:27:030101:3312	44:27:030101:8188	Российская Федерация, Костромская область, г.о. город Кострома, г. Кострома, примерно в 2 км по направлению на северо-восток от ориентира п. Волжский, участок с кадастровым № 44:27:030101:3312, газопровод-ввод к жилому дому
9	Сооружения трубопровод-ного транспорта	Газопровод-ввод к жилому дому по адресу: Костромская область, Костромской район, г. Кострома, Речной проезд, д. 237 по ГП	44:27:030101:8186	Российская Федерация, Костромская область, г.о. город Кострома, г. Кострома, пр-д Речной, д. 237 по ГП, газопровод-ввод к жилому дому
10	Сооружения трубопровод-ного транспорта	Газопровод-ввод к жилому дому по адресу: Костромская область, Костромской район, г. Кострома, проспект Речной, д. 394 по ГП	44:27:030101:8182	Российская Федерация, Костромская область, г.о. город Кострома, г. Кострома, пр-кт Речной, д. 394 по ГП, газопровод-ввод к жилому дому
11	Сооружения трубопровод-ного транспорта	Газопровод-ввод к жилому дому по адресу: Костромская область, Костромской район, г. Кострома, Жигулевский проезд, участок № 17	44:27:030101:8187	Российская Федерация, Костромская область, г.о. город Кострома, г. Кострома, пр-д Жигулёвский, участок № 17, газопровод-ввод к жилому дому
12	Сооружения трубопровод-ного транспорта	Газопровод-ввод к жилому дому по адресу: Костромская область, Костромской район, г. Кострома, Кружевной проезд, д. 15	44:27:030101:8181	Российская Федерация, Костромская область, г.о. город Кострома, г. Кострома, пр-д Кружевной, д. 15, газопровод-ввод к жилому дому

Приложение № 2

к приказу департамента
имущественных и земельных
отношений
Костромской области
от « 23 » ноября 2026 года № 188-од

СВЕДЕНИЯ
о границах охранной зоны сооружения трубопроводного транспорта,
имеющего местоположение: Российская Федерация, Костромская область,
г.о. город Кострома, г. Кострома, пр-д Вохомский, уч. № 66,
газопровод-ввод к жилому дому

Обозначение характерных точек границ	Координаты, м	
	X	Y
1	298454,37	1212670,40
2	298451,53	1212667,58
3	298461,30	1212657,76
4	298464,14	1212660,58
1	298454,37	1212670,40

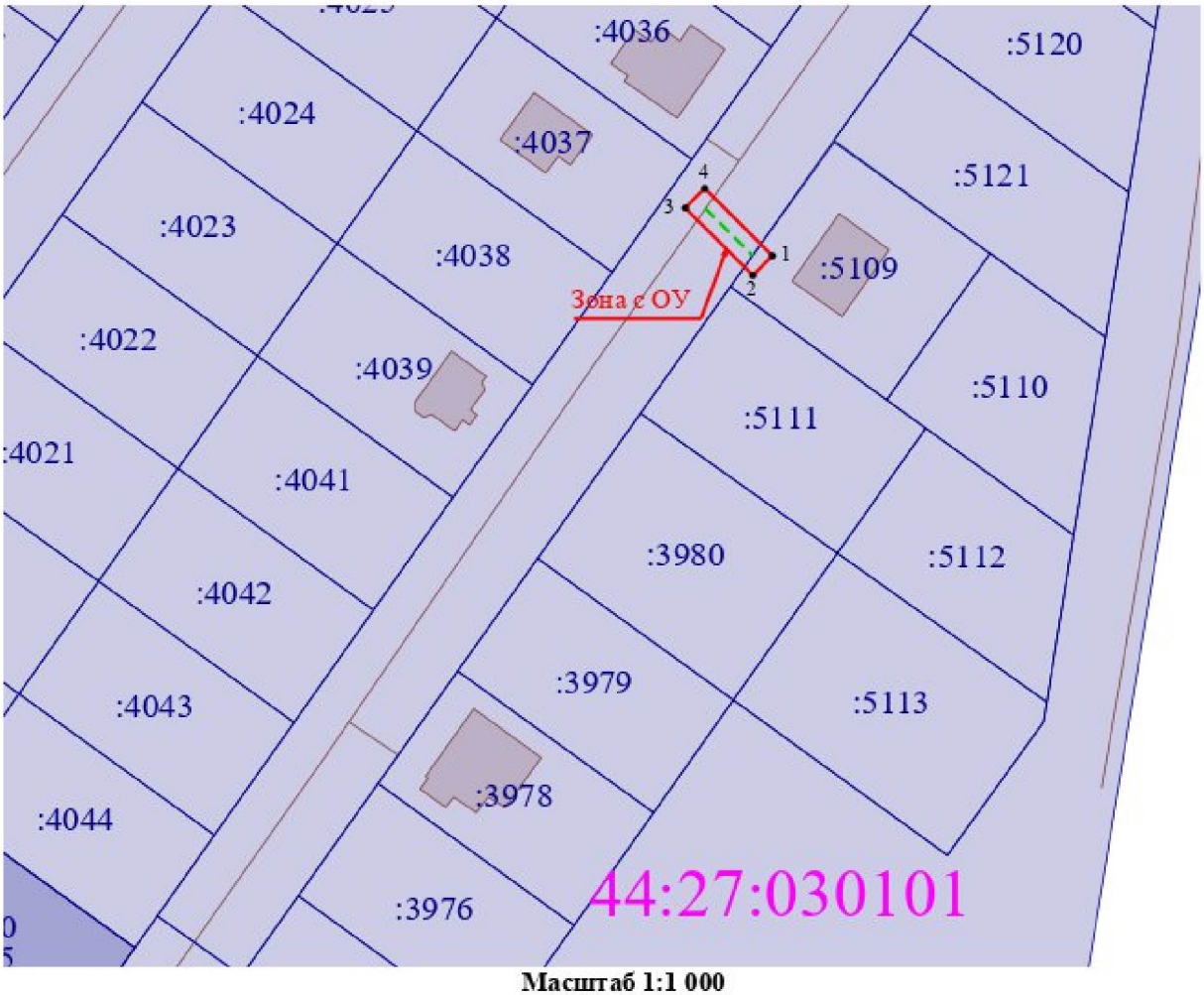

Масштаб 1:1 000

Используемые условные знаки и обозначения:

- Часть границы, местоположение которой определено при выполнении кадастровых работ
- Зона с особыми условиями исподльзования территории - Газопровод-ввод к жилому дому по адресу: Костромская область, Костромской район, г. Кострома, Вохомский пр-д, уч. № 66
- Граница земельного участка, сведения о котором содержатся в ЕГРН
- Кадастровый номер земельного участка
- Характерная точка границы, сведения о которой позволяют однозначно определить ее положение на местности
- Обозначение новой характерной точки
- Ось газопровода
- Обозначение кадастрового квартала

Приложение № 3

к приказу департамента
имущественных и земельных
отношений
Костромской области
от « 23 » ноября 2026 года № 188-од

СВЕДЕНИЯ
о границах охранной зоны сооружения трубопроводного транспорта, имеющего местоположение: Российская Федерация, Костромская область, г.о. город Кострома, г. Кострома, пр-д Балаковский, д. 2, газопровод-ввод к жилому дому

Обозначение характерных точек границ	Координаты, м	
	X	Y
1	299040,05	1212206,80
2	299043,64	1212187,88
3	299049,24	1212156,51
4	299054,58	1212147,02
5	299064,69	1212139,12
6	299083,01	1212124,86
7	299094,24	1212115,39
8	299105,74	1212105,73
9	299113,86	1212098,63
10	299130,15	1212085,21
11	299133,50	1212082,57
12	299137,09	1212082,05
13	299140,23	1212083,26
14	299154,70	1212094,25
15	299166,94	1212103,16
16	299168,40	1212104,32
17	299166,08	1212107,58
18	299164,73	1212106,62

Обозначение характерных точек границ	Координаты, м	
	X	Y
19	299162,86	1212109,55
20	299159,49	1212107,40
21	299161,49	1212104,27
22	299152,30	1212097,45
23	299138,27	1212086,78
24	299136,63	1212086,15
25	299135,14	1212086,37
26	299132,67	1212088,33
27	299116,44	1212101,67
28	299108,34	1212108,77
29	299096,82	1212118,45
30	299085,53	1212127,96
31	299067,15	1212142,28
32	299057,68	1212149,68
33	299053,06	1212157,89
34	299047,58	1212188,60
35	299043,98	1212207,55
1	299040,05	1212206,80

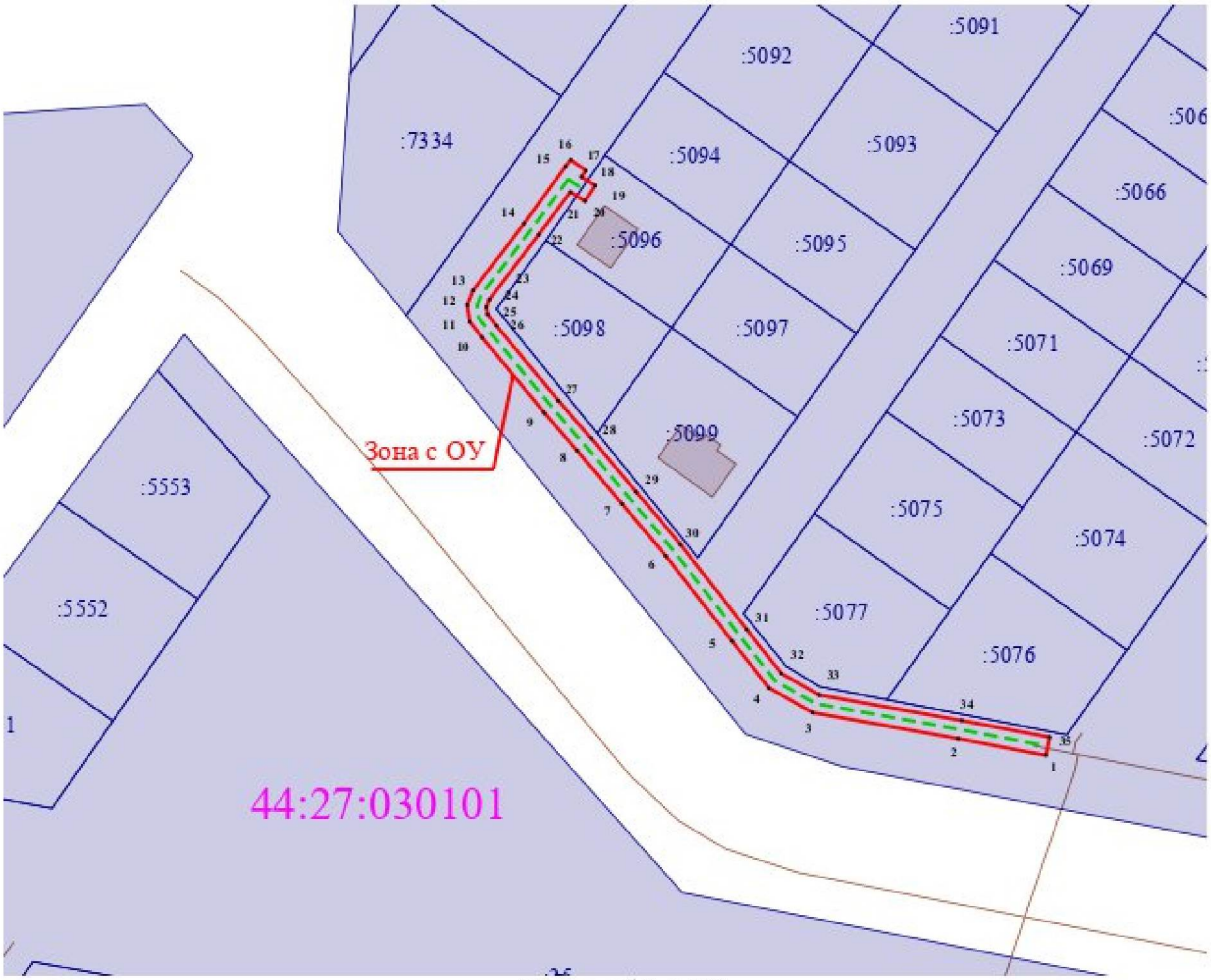

Масштаб 1:1 500

Используемые условные знаки и обозначения:

- Часть границы, местоположение которой определено при выполнении кадастровых работ

Зона с ОУ - Зона с особыми условиями исподльзования территории - Газопровод-ввод к жилому дому по адресу: Костромская область, Костромской район, г. Кострома, Балаковский проезд, д. 2

- Граница земельного участка, сведения о котором содержатся в ЕГРН

:10 - Кадастровый номер земельного участка

39 - Характерная точка границы, сведения о которой позволяют однозначно определить ее положение на местности

н16 - Обозначение новой характерной точки

- Ось газопровода

44:09:101401 - Обозначение кадастрового квартала

Приложение № 4

к приказу департамента
имущественных и земельных
отношений
Костромской области
от « 23 » ноября 2026 года № 188-од

СВЕДЕНИЯ
о границах охранной зоны сооружения трубопроводного транспорта,
имеющего местоположение: Российская Федерация, Костромская область,
г.о. город Кострома, г. Кострома, пр-д Хвалынский, д. 22

Обозначение характерных точек границ	Координаты, м	
	X	Y
1	299128,67	1212619,81
2	299131,01	1212616,57
3	299144,75	1212626,49
4	299175,45	1212647,76
5	299193,75	1212660,41
6	299213,00	1212673,55
7	299231,79	1212686,57
8	299251,09	1212699,71
9	299261,71	1212707,13
10	299270,98	1212714,28
11	299268,53	1212717,45
12	299267,28	1212716,48
13	299264,90	1212719,74
14	299261,67	1212717,39
15	299264,11	1212714,03
16	299259,35	1212710,35
17	299248,81	1212703,01
18	299229,53	1212689,87
19	299210,74	1212676,85
20	299191,49	1212663,71
21	299173,17	1212651,04
22	299142,45	1212629,75
1	299128,67	1212619,81



Масштаб 1:1 500

Используемые условные знаки и обозначения:

- Часть границы, местоположение которой определено при выполнении кадастровых работ

Зона с ОУ - Зона с особыми условиями использования территории - Газопровод-ввод к жилому дому по адресу: Костромская область, г. Кострома, Хвалынский проезд, д. 22

- Граница земельного участка, сведения о котором содержатся в ЕГРН

:10 - Кадастровый номер земельного участка

44:09:101401 - Обозначение кадастрового квартала

39 - Характерная точка границы, сведения о которой позволяют однозначно определить ее положение на местности

н16 - Обозначение новой характерной точки

- Ось газопровода

Приложение № 5

к приказу департамента
имущественных и земельных
отношений
Костромской области
от « 23 » ноября 2026 года № 188-од

СВЕДЕНИЯ
о границах охранной зоны сооружения трубопроводного транспорта, имеющего местоположение: Российская Федерация, Костромская область, г.о. город Кострома, г. Кострома, пр-д Городецкий, д. 21, газопровод-ввод к жилому дому

Обозначение характерных точек границ	Координаты, м	
	X	Y
1	299071,60	1212788,66
2	299074,01	1212785,47
3	299082,48	1212791,89
4	299095,09	1212800,49
5	299106,26	1212808,64
6	299118,52	1212817,35
7	299134,89	1212828,64
8	299150,61	1212839,79
9	299161,40	1212847,66
10	299169,27	1212853,42
11	299176,05	1212844,38
12	299179,25	1212846,78
13	299172,49	1212855,78
14	299174,09	1212856,95
15	299171,72	1212860,18
16	299159,04	1212850,88
17	299148,27	1212843,03
18	299132,59	1212831,92
19	299116,22	1212820,63
20	299103,92	1212811,88
21	299092,79	1212803,75
22	299080,14	1212795,13
1	299071,60	1212788,66

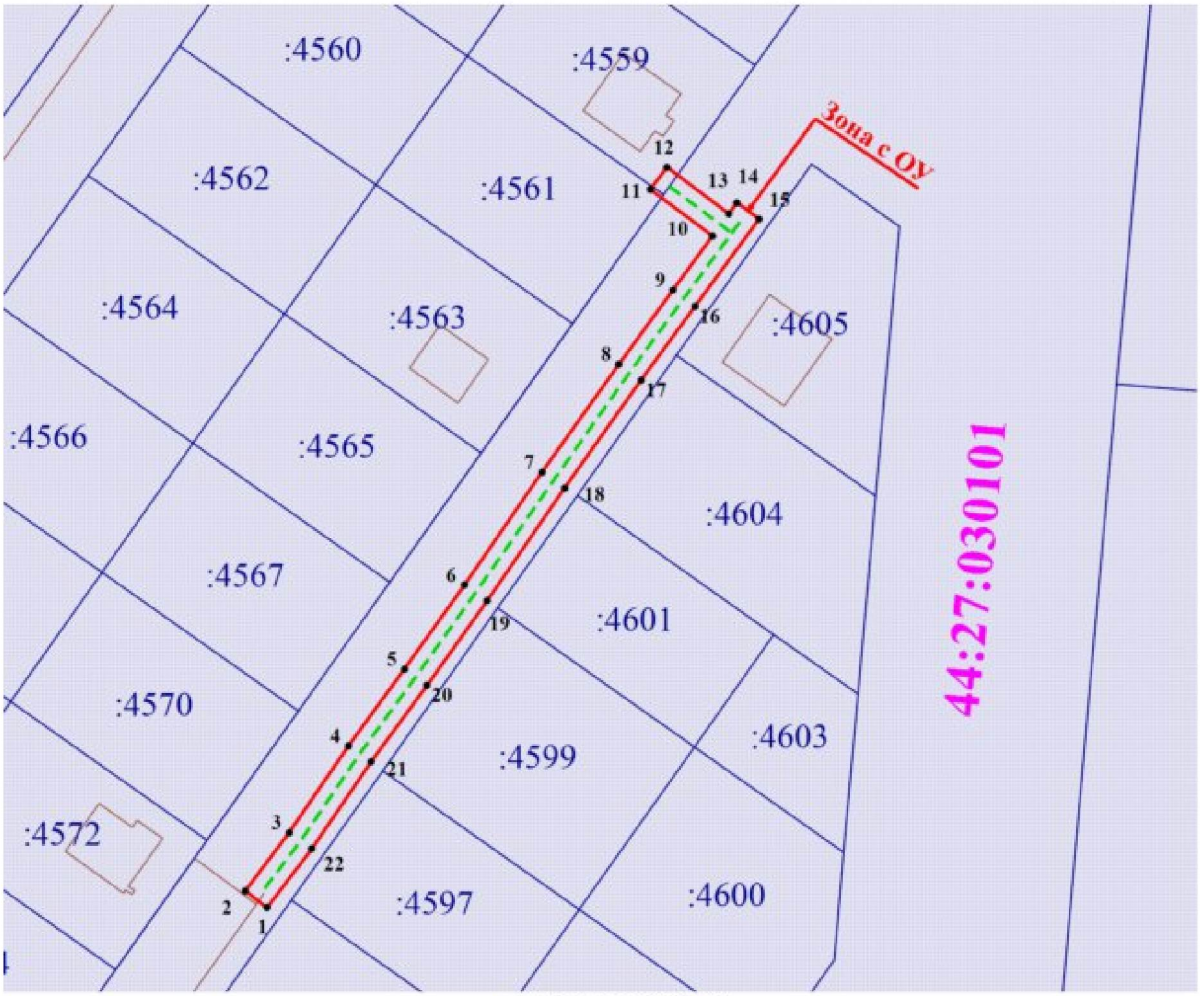

Масштаб 1:1 000

Используемые условные знаки и обозначения:

- Часть границы, местоположение которой определено при выполнении кадастровых работ

Зона с ОУ - Зона с особыми условиями использования территории - Газопровод-ввод к жилому дому по адресу: Костромская область, Костромской район, г. Кострома, проезд Городецкий, д. 21

- Граница земельного участка, сведения о котором содержатся в ЕГРН

:10 - Кадастровый номер земельного участка

44:09:101401 - Обозначение кадастрового квартала

39 - Характерная точка границы, сведения о которой позволяют однозначно определить ее положение на местности

н16 - Обозначение новой характерной точки

- Ось газопровода

Приложение № 6

к приказу департамента
имущественных и земельных
отношений
Костромской области
от « 23 » ноября 2026 года № 188-од

СВЕДЕНИЯ
о границах охранной зоны сооружения трубопроводного транспорта, имеющего местоположение: Российская Федерация, Костромская область, г.о. город Кострома, г. Кострома, пос. Волжский, примерно 2 км по направлению на северо-восток от п. Волжский, дом на з.у. с кад. № 44:27:030101:752, газопровод-ввод к жилому дому

Обозначение характерных точек границ	Координаты, м	
	X	Y
1	297795,25	1211873,74
2	297792,00	1211871,41
3	297798,16	1211862,83
4	297801,41	1211865,16
1	297795,25	1211873,74



Масштаб 1:1 000

Используемые условные знаки и обозначения:

- Часть границы, местоположение которой определено при выполнении кадастровых работ

Зона с ОУ - Зона с особыми условиями использования территории - Газопровод-ввод к жилому дому по адресу: г. Кострома, п. Волжский, примерно 2 км по направлению на северо-восток от п. Волжский, дом № на З/У с кад. № 44:27:030101:752)

- Граница земельного участка, сведения о котором содержатся в ЕГРН

:10 - Кадастровый номер земельного участка

44:09:101401 - Обозначение кадастрового квартала

39 - Характерная точка границы, сведения о которой позволяют однозначно определить ее положение на местности

н16 - Обозначение новой характерной точки

- Ось газопровода

Приложение № 7

к приказу департамента
имущественных и земельных
отношений
Костромской области
от « 23 » ноября 2026 года № 188-од

СВЕДЕНИЯ
о границах охранной зоны сооружения трубопроводного транспорта,
имеющего местоположение: Российская Федерация, Костромская область,
г.о. город Кострома, г. Кострома, пр-д Боговаровский, д. 31,
газопровод-ввод к жилому дому

Обозначение характерных точек границ	Координаты, м	
	X	Y
1	298084,53	1212501,85
2	298081,29	1212499,51
3	298087,30	1212491,20
4	298090,54	1212493,54
1	298084,53	1212501,85

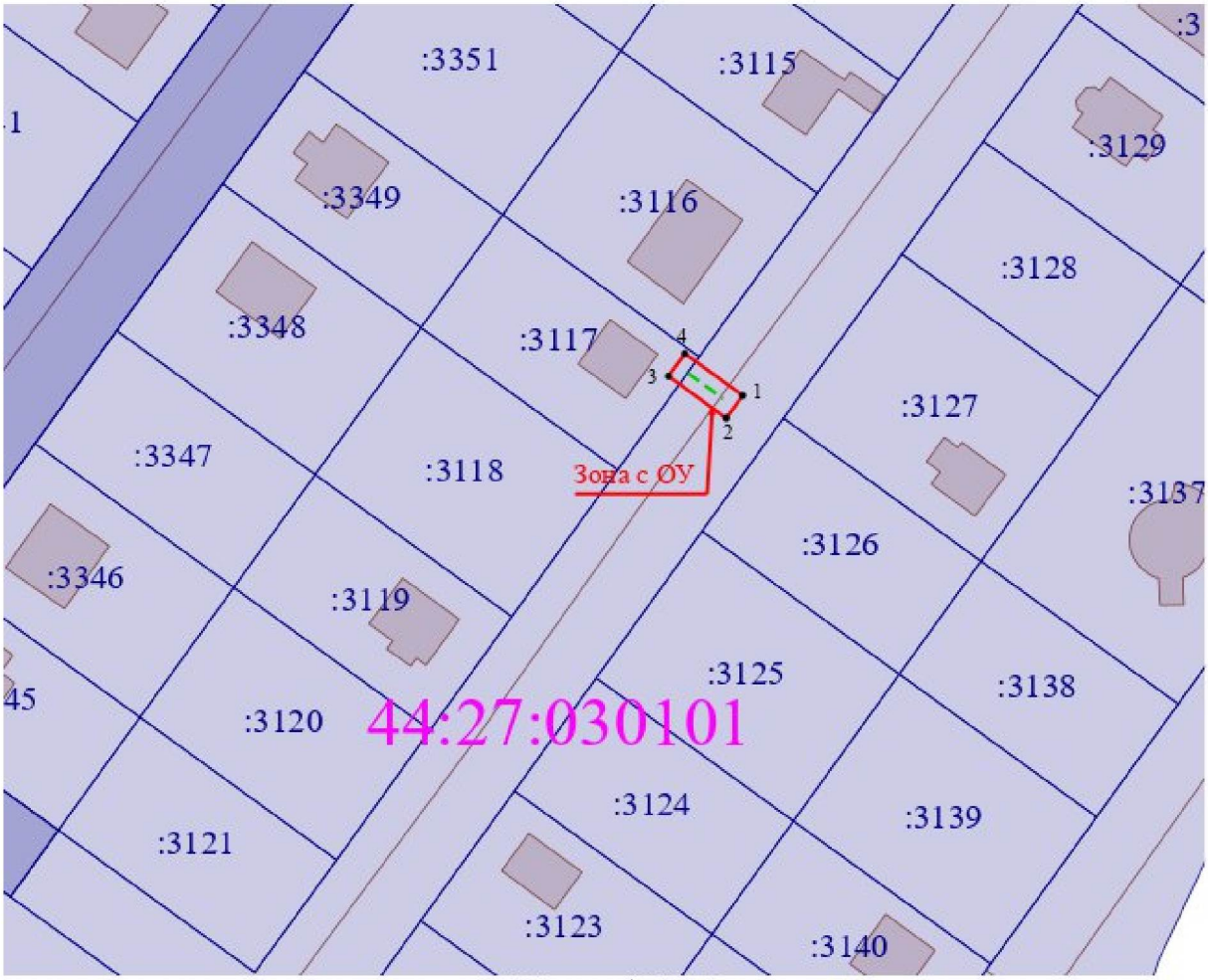

Масштаб 1:1 000

Используемые условные знаки и обозначения:

- Часть границы, местоположение которой определено при выполнении кадастровых работ

Зона с ОУ - Зона с особыми условиями исподльзования территории - Газопровод-ввод к жилому дому по адресу: Костромская область, Костромской район, г. Кострома, проезд Боговаровский, д. 31

- Граница земельного участка, сведения о котором содержатся в ЕГРН

:10 - Кадастровый номер земельного участка

39 - Характерная точка границы, сведения о которой позволяют однозначно определить ее положение на местности

н16 - Обозначение новой характерной точки

- Ось газопровода

44:09:101401 - Обозначение кадастрового квартала

Приложение № 8

к приказу департамента
имущественных и земельных
отношений
Костромской области
от « 23 » ноября 2026 года № 188-од

СВЕДЕНИЯ
о границах охранной зоны сооружения трубопроводного транспорта, имеющего местоположение: Российская Федерация, Костромская область, г.о. город Кострома, г. Кострома, ул. Олега Малова, д. 5, газопровод-ввод к жилому дому

Обозначение характерных точек границ	Координаты, м	
	X	Y
1	297400,37	1213312,37
2	297394,09	1213310,84
3	297395,04	1213306,95
4	297401,32	1213308,48
1	297400,37	1213312,37

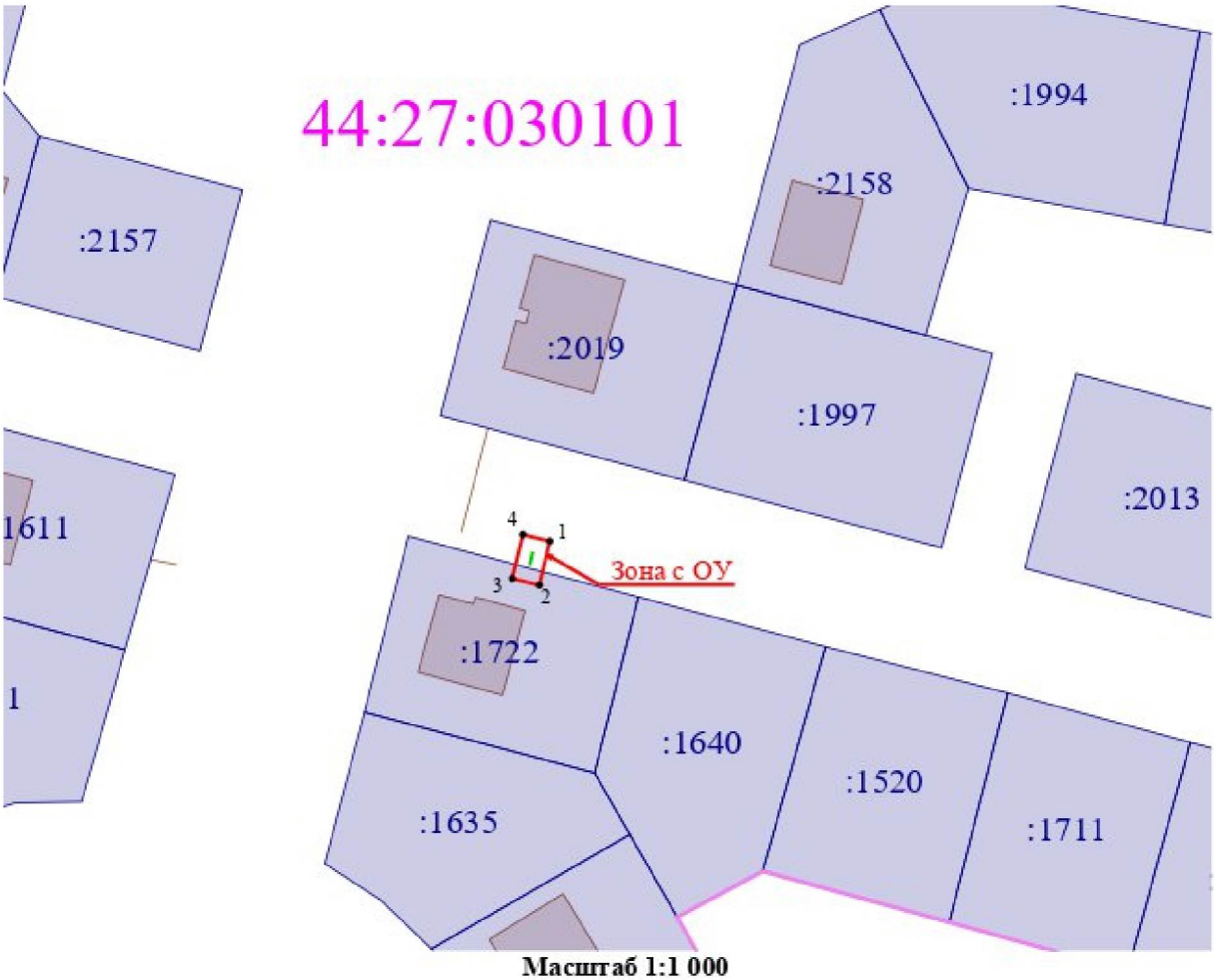

Масштаб 1:1 000

Используемые условные знаки и обозначения:

- Часть границы, местоположение которой определено при выполнении кадастровых работ

Зона с ОУ - Зона с особыми условиями исподльзования территории - Газопровод-ввод к жилому дому по адресу: Костромская область, Костромской район, г. Кострома, ул. Олега Малова, д. 5

- Граница земельного участка, сведения о котором содержатся в ЕГРН

:10 - Кадастровый номер земельного участка

39 - Характерная точка границы, сведения о которой позволяют однозначно определить ее положение на местности

н16 - Обозначение новой характерной точки

- Ось газопровода

44:09:101401 - Обозначение кадастрового квартала

- Граница кадастрового квартала

Приложение № 9

к приказу департамента
имущественных и земельных
отношений
Костромской области
от « 23 » ноября 2026 года № 188-од

СВЕДЕНИЯ
о границах охранной зоны сооружения трубопроводного транспорта, имеющего местоположение: Российская Федерация, Костромская область, г.о. город Кострома, г. Кострома, примерно в 2 км по направлению на северо-восток от ориентира п. Волжский, участок с кадастровым № 44:27:030101:3312, газопровод-ввод к жилому дому

Обозначение характерных точек границ	Координаты, м	
	X	Y
1	298126,51	1212322,55
2	298123,27	1212320,21
3	298129,32	1212311,83
4	298132,56	1212314,17
1	298126,51	1212322,55



Масштаб 1:1 000

Используемые условные знаки и обозначения:

- Часть границы, местоположение которой определено при выполнении кадастровых работ

Зона с ОУ - Зона с особыми условиями исподльзования территории - Газопровод-ввод к жилому дому по адресу: Костромская область, Костромской район, г. Кострома, примерно в 2 км по направлению на северо-восток от ориентира п. Волжский, участок с кадастровым № 44:27:030101:3312

- Граница земельного участка, сведения о котором содержатся в ЕГРН

:10 - Кадастровый номер земельного участка

39 - Характерная точка границы, сведения о которой позволяют однозначно определить ее положение на местности

н16 - Обозначение новой характерной точки

- Ось газопровода

44:09:101401 - Обозначение кадастрового квартала

Приложение № 10

к приказу департамента
имущественных и земельных
отношений
Костромской области
от « 23 » ноября 2026 года № 188-од

СВЕДЕНИЯ
о границах охранной зоны сооружения трубопроводного транспорта,
имеющего местоположение: Российская Федерация, Костромская область,
г.о. город Кострома, г. Кострома, пр-д Речной, д. 237 по ГП,
газопровод-ввод к жилому дому

Обозначение характерных точек границ	Координаты, м	
	X	Y
1	297527,11	1212876,21
2	297509,99	1212871,96
3	297510,95	1212868,08
4	297528,07	1212872,33
1	297527,11	1212876,21

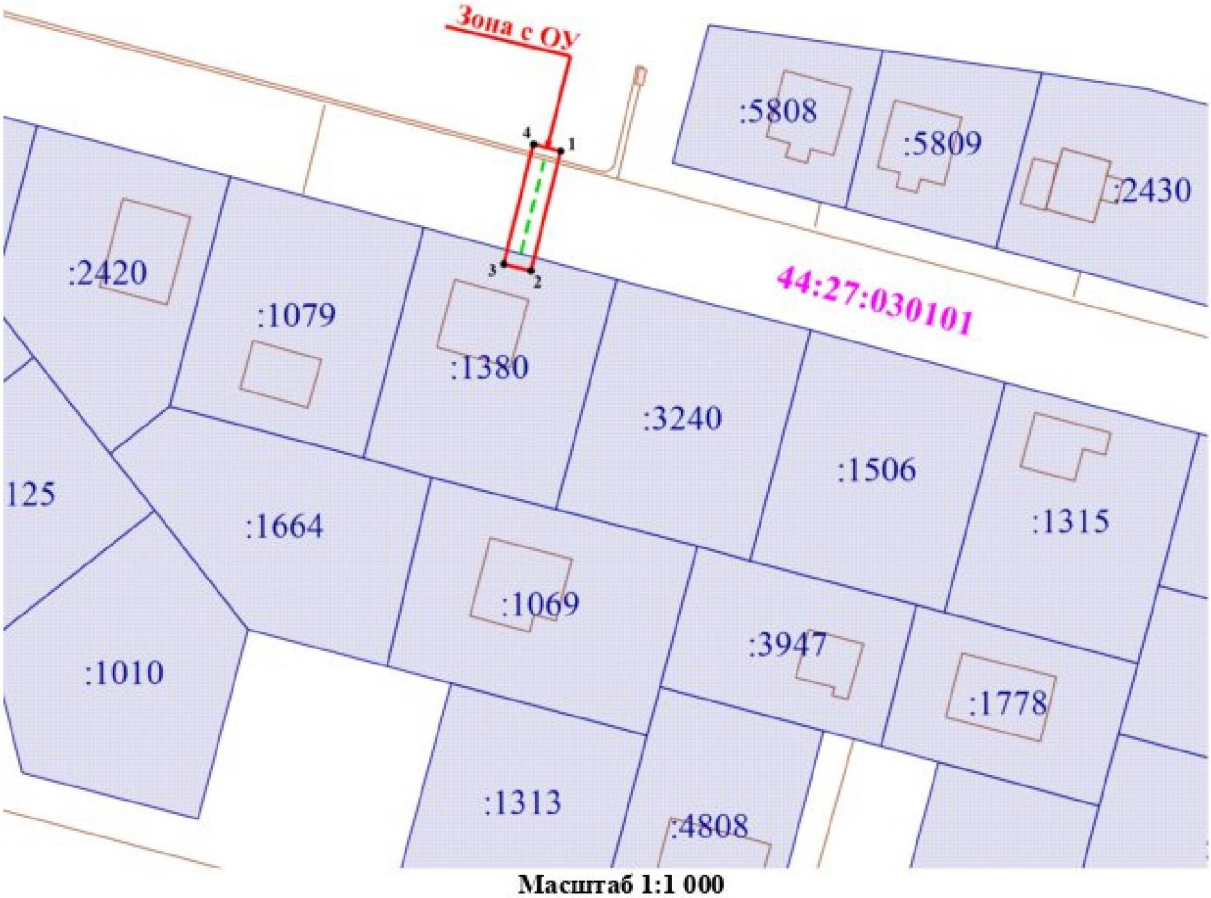

Масштаб 1:1 000

Используемые условные знаки и обозначения:

- Часть границы, местоположение которой определено при выполнении кадастровых работ

Зона с ОУ - Зона с особыми условиями использования территории - Газопровод-ввод к жилому дому по адресу Костромская область, Костромской район, г. Кострома, Речной проезд, д. 237 по ГП

- Граница земельного участка, сведения о котором содержатся в ЕГРН

:10 - Кадастровый номер земельного участка

44:09:101401 - Обозначение кадастрового квартала

39 - Характерная точка границы, сведения о которой позволяют однозначно определить ее положение на местности

н16 - Обозначение новой характерной точки

- Ось газопровода

Приложение № 11

к приказу департамента
имущественных и земельных
отношений
Костромской области
от « 23 » ноября 2026 года № 188-од

СВЕДЕНИЯ
о границах охранной зоны сооружения трубопроводного транспорта, имеющего местоположение: Российская Федерация, Костромская область, г.о. город Кострома, г. Кострома, пр-кт Речной, д. 394 по ГП, газопровод-ввод к жилому дому

Обозначение характерных точек границ	Координаты, м	
	X	Y
1	297086,82	1213620,78
2	297087,40	1213616,82
3	297092,14	1213617,52
4	297100,32	1213616,93
5	297119,90	1213622,08
6	297129,47	1213623,73
7	297140,08	1213626,15
8	297144,09	1213627,35
9	297142,94	1213631,18
10	297141,22	1213630,66
11	297140,69	1213633,43
12	297136,76	1213632,68
13	297137,34	1213629,63
14	297128,69	1213627,65
15	297119,06	1213626,00
16	297099,94	1213620,97
17	297091,98	1213621,54
1	297086,82	1213620,78

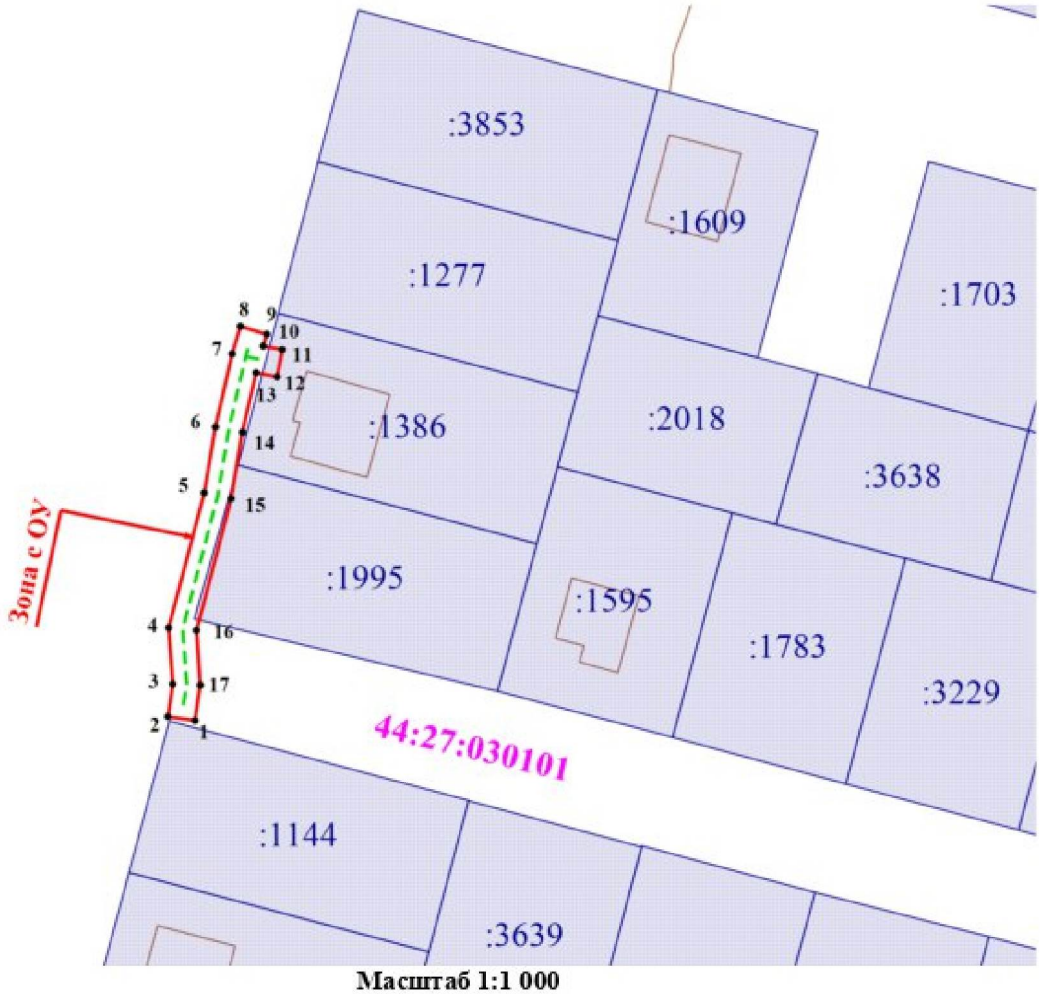

Масштаб 1:1 000

Используемые условные знаки и обозначения:

- Часть границы, местоположение которой определено при выполнении кадастровых работ

Зона с ОУ - Зона с особыми условиями использования территории - Газопровод-ввод к жилому дому по адресу: Костромская область, Костромской район, г. Кострома, проспект Речной, д. 394 по ГП

- Граница земельного участка, сведения о котором содержатся в ЕГРН

:10 - Кадастровый номер земельного участка

44:09:101401 - Обозначение кадастрового квартала

39 - Характерная точка границы, сведения о которой позволяют однозначно определить ее положение на местности

н16 - Обозначение новой характерной точки

- Ось газопровода

Приложение № 12

к приказу департамента
имущественных и земельных
отношений
Костромской области
от « 23 » ноября 2026 года № 188-од

СВЕДЕНИЯ
о границах охранной зоны сооружения трубопроводного транспорта, имеющего местоположение: Российская Федерация, Костромская область, г.о. город Кострома, г. Кострома, пр-д Жигулёвский, участок № 17, газопровод-ввод к жилому дому

Обозначение характерных точек границ	Координаты, м	
	X	Y
1	299368,09	1212566,90
2	299370,24	1212563,53
3	299372,07	1212564,69
4	299375,39	1212560,37
5	299378,56	1212562,80
6	299375,45	1212566,85
7	299380,40	1212570,01
8	299390,89	1212577,40
9	299395,67	1212581,68
10	299393,01	1212584,66
11	299388,39	1212580,54
12	299378,18	1212573,33
1	299368,09	1212566,90

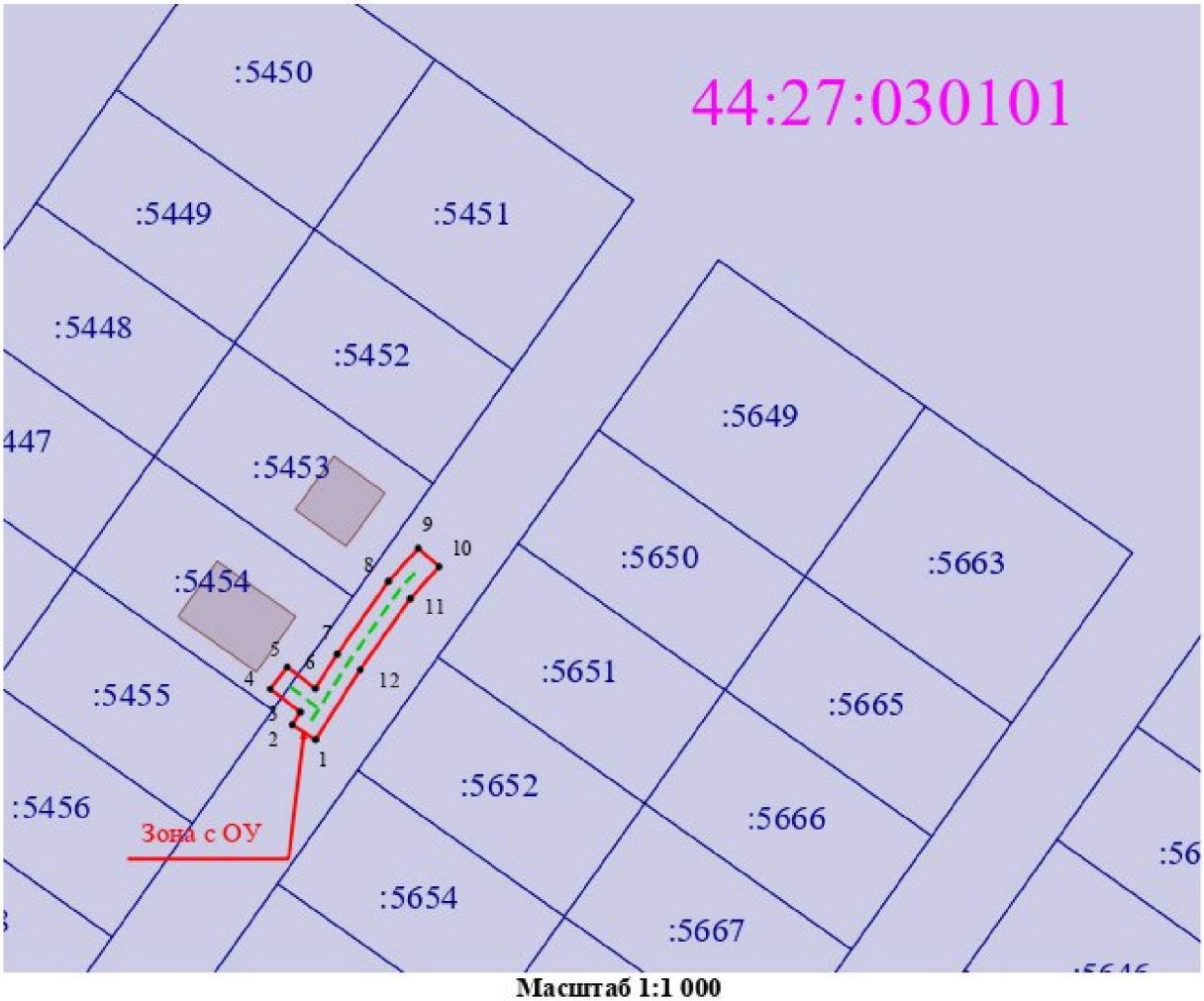

Масштаб 1:1 000

Используемые условные знаки и обозначения:

- Часть границы, местоположение которой определено при выполнении кадастровых работ

Зона с ОУ - Зона с особыми условиями исподльзования территории - Газопровод-ввод к жилому дому по адресу: Костромская область, Костромской район, г. Кострома, Жигулевский проезд, участок № 17

- Граница земельного участка, сведения о котором содержатся в ЕГРН

:10 - Кадастровый номер земельного участка

39 - Характерная точка границы, сведения о которой позволяют однозначно определить ее положение на местности

н16 - Обозначение новой характерной точки

- Ось газопровода

44:09:101401 - Обозначение кадастрового квартала

Приложение № 13

к приказу департамента
имущественных и земельных
отношений
Костромской области
от « 23 » ноября 2026 года № 188-од

СВЕДЕНИЯ
о границах охранной зоны сооружения трубопроводного транспорта, имеющего местоположение: Российская Федерация, Костромская область, г.о. город Кострома, г. Кострома, пр-д Кружевной, д. 15, газопровод-ввод к жилому дому

Обозначение характерных точек границ	Координаты, м	
	X	Y
1	2	3
1	298427,37	1212956,23
2	298428,33	1212952,35
3	298431,65	1212953,17
4	298433,43	1212944,58
5	298428,22	1212943,17
6	298433,71	1212922,83
7	298455,48	1212928,78
8	298449,95	1212949,03
9	298443,69	1212947,34
10	298441,93	1212955,36
11	298460,29	1212959,58
12	298483,47	1212965,06
13	298508,00	1212970,36
14	298526,28	1212975,59
15	298549,40	1212980,52
16	298566,63	1212984,70
17	298583,96	1212988,89
18	298601,30	1212992,81
19	298621,06	1212997,73
20	298634,92	1213001,38
21	298647,56	1213004,55
22	298667,77	1213009,68
23	298688,40	1213014,64
24	298707,09	1213018,82
25	298724,21	1213022,80
26	298743,08	1213027,47
27	298743,49	1213025,90
28	298747,36	1213026,91

Обозначение характерных точек границ	Координаты, м	
	X	Y
1	2	3
29	298746,97	1213028,42
30	298769,68	1213033,84
31	298775,14	1213034,98
32	298777,17	1213035,58
33	298797,12	1213040,48
34	298818,30	1213044,95
35	298837,73	1213049,65
36	298846,95	1213051,55
37	298853,97	1213052,42
38	298854,11	1213051,13
39	298859,96	1213051,69
40	298859,58	1213055,67
41	298857,65	1213055,49
42	298857,49	1213056,95
43	298855,06	1213056,58
44	298846,29	1213055,51
45	298836,85	1213053,55
46	298817,42	1213048,85
47	298796,22	1213044,38
48	298776,13	1213039,44
49	298774,16	1213038,86
50	298768,80	1213037,74
51	298749,18	1213033,06
52	298749,06	1213033,53
53	298746,18	1213032,80
54	298743,88	1213042,03
55	298738,80	1213059,56
56	298732,41	1213084,37

1	2	3
57	298726,21	1213108,85
58	298719,27	1213134,45
59	298708,29	1213184,87
60	298701,49	1213209,32
61	298695,46	1213234,26
62	298693,44	1213244,02
63	298687,77	1213266,19
64	298689,72	1213266,67
65	298688,78	1213270,55
66	298686,85	1213270,09
67	298673,53	1213326,26
68	298660,20	1213379,20
69	298653,75	1213402,19
70	298648,20	1213426,92
71	298640,68	1213455,05
72	298635,13	1213473,45
73	298632,78	1213489,25
74	298640,80	1213491,23
75	298655,87	1213494,30
76	298674,30	1213498,85
77	298695,83	1213504,70
78	298711,43	1213507,28
79	298710,91	1213511,24
80	298708,72	1213510,96
81	298695,41	1213565,90
82	298693,23	1213574,61
83	298696,90	1213576,22
84	298695,30	1213579,88
85	298692,25	1213578,55
86	298691,86	1213580,14
87	298687,97	1213579,17
88	298691,53	1213564,94
89	298704,76	1213510,34
90	298694,95	1213508,60
91	298673,30	1213502,73
92	298654,99	1213498,20
93	298639,92	1213495,13
94	298632,19	1213493,23
95	298631,78	1213496,01
96	298627,82	1213495,43
97	298628,11	1213492,22
98	298631,21	1213472,57
99	298636,84	1213453,95

1	2	3
100	298644,32	1213425,96
101	298649,87	1213401,21
102	298656,34	1213378,18
103	298669,65	1213325,32
104	298683,19	1213268,19
105	298681,24	1213267,73
106	298682,16	1213263,83
107	298684,11	1213264,29
108	298689,54	1213243,12
109	298691,56	1213233,38
110	298697,61	1213208,32
111	298704,41	1213183,91
112	298715,39	1213133,51
113	298722,35	1213107,83
114	298728,53	1213083,39
115	298734,94	1213058,50
116	298740,02	1213040,99
117	298742,31	1213031,82
118	298723,17	1213027,07
119	298706,13	1213023,11
120	298687,42	1213018,93
121	298666,72	1213013,94
122	298646,47	1213008,82
123	298639,07	1213006,96
124	298638,58	1213008,91
125	298634,70	1213007,93
126	298635,19	1213005,99
127	298633,81	1213005,65
128	298619,96	1213001,99
129	298600,28	1212997,10
130	298582,95	1212993,18
131	298565,60	1212988,97
132	298548,44	1212984,81
133	298526,61	1212980,16
134	298526,04	1212982,17
135	298522,19	1212981,08
136	298522,74	1212979,15
137	298506,92	1212974,64
138	298482,50	1212969,35
139	298459,29	1212963,87
140	298438,61	1212959,24
141	298430,83	1212957,17
1	298427,37	1212956,23

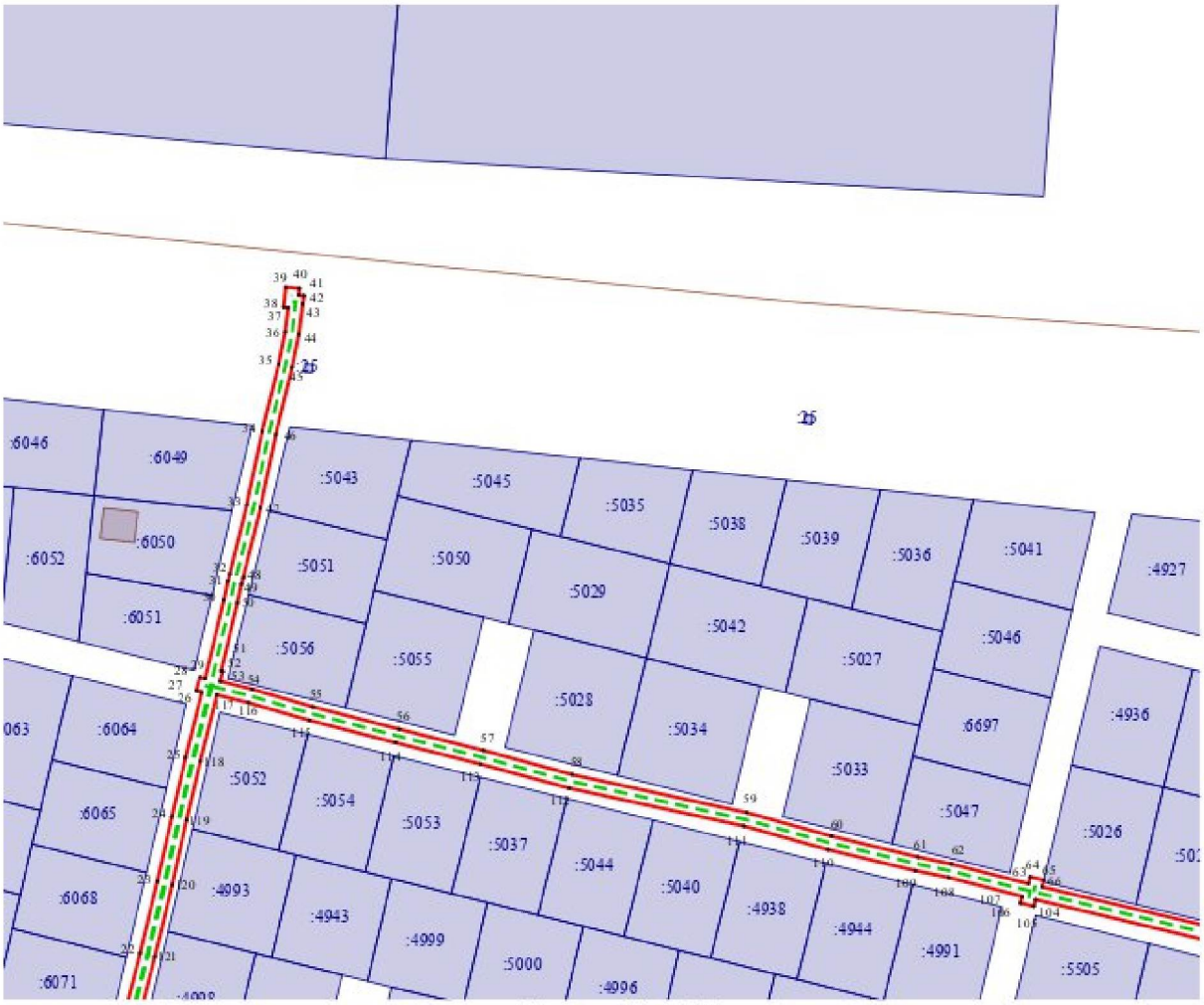

Масштаб 1:2 000

Используемые условные знаки и обозначения:

- Часть границы, местоположение которой определено при выполнении кадастровых работ

Зона с ОУ - Зона с особыми условиями исподльзования территории - Газопровод-ввод к жилому дому по адресу: Костромская область, Костромской район, г. Кострома, Кружевной проезд, д. 15

- Граница земельного участка, сведения о котором содержатся в ЕГРН

:10 - Кадастровый номер земельного участка

39 - Характерная точка границы, сведения о которой позволяют однозначно определить ее положение на местности

н16 - Обозначение новой характерной точки

- Ось газопровода

44:09:101401 - Обозначение кадастрового квартала

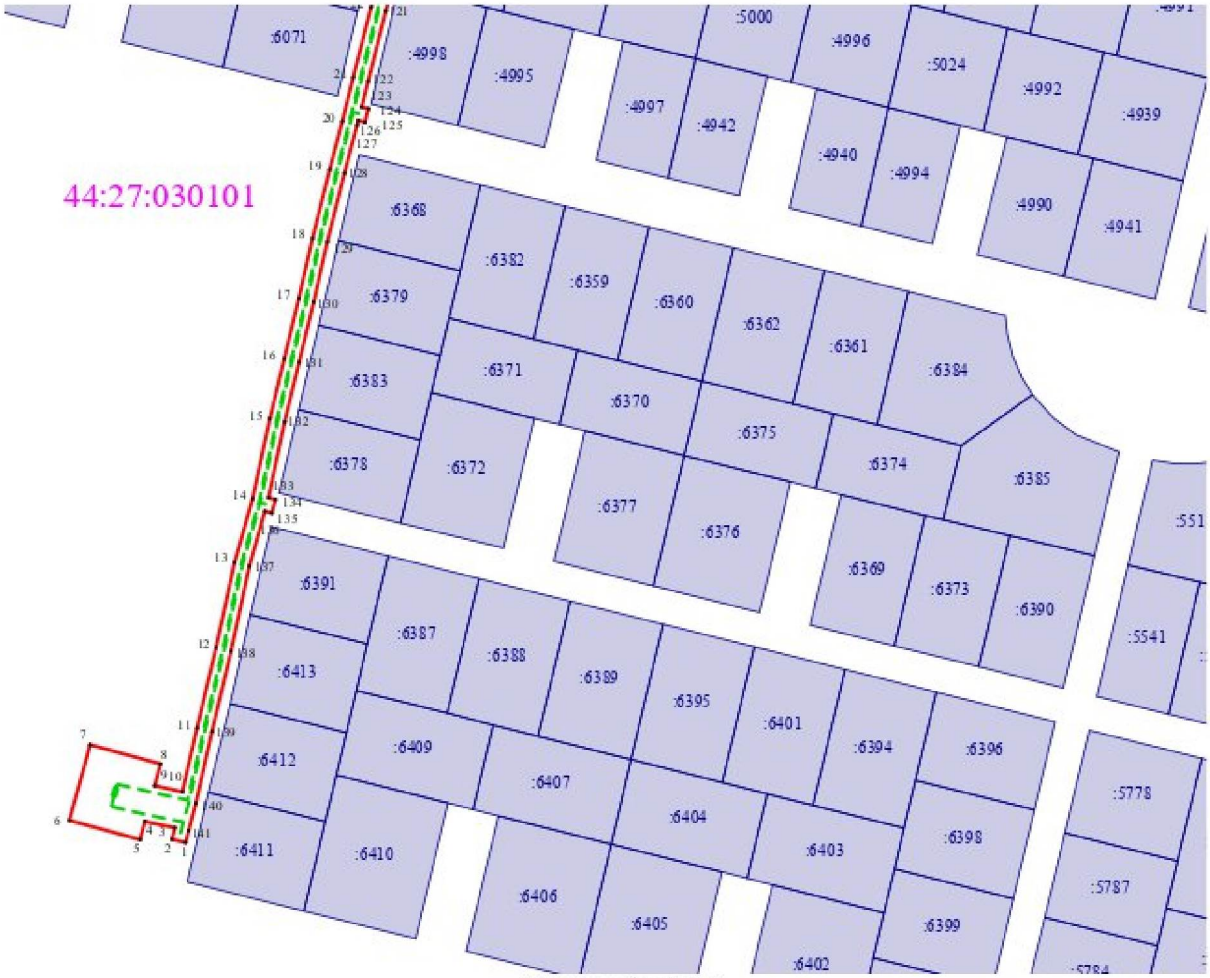

Масштаб 1:2 000

Используемые условные знаки и обозначения:

- Часть границы, местоположение которой определено при выполнении кадастровых работ

Зона с ОУ - Зона с особыми условиями исподльзования территории - Газопровод-ввод к жилому дому по адресу: Костромская область, Костромской район, г. Кострома, Кружевной проезд, д. 15

- Граница земельного участка, сведения о котором содержатся в ЕГРН

:10 - Кадастровый номер земельного участка

39 - Характерная точка границы, сведения о которой позволяют однозначно определить ее положение на местности

н16 - Обозначение новой характерной точки

- Ось газопровода

44:09:101401 - Обозначение кадастрового квартала



Масштаб 1:2 000

Используемые условные знаки и обозначения:

- Часть границы, местоположение которой определено при выполнении кадастровых работ

Зона с ОУ - Зона с особыми условиями исподльзования территории - Газопровод-ввод к жилому дому по адресу: Костромская область, Костромской район, г. Кострома, Кружевной проезд, д. 15

- Граница земельного участка, сведения о котором содержатся в ЕГРН

:10 - Кадастровый номер земельного участка

39 - Характерная точка границы, сведения о которой позволяют однозначно определить ее положение на местности

н16 - Обозначение новой характерной точки

- Ось газопровода

44:09:101401 - Обозначение кадастрового квартала