



**ДЕПАРТАМЕНТ  
ИМУЩЕСТВЕННЫХ И ЗЕМЕЛЬНЫХ ОТНОШЕНИЙ  
КОСТРОМСКОЙ ОБЛАСТИ**

**ПРИКАЗ**

от « 24 » июня 2026 года № 81-од

г. Кострома

**Об установлении охранных зон газопроводов  
газораспределительных сетей**

В соответствии с подпунктом 1 пункта 2 статьи 56, статьями 105, 106 Земельного кодекса Российской Федерации, постановлением Правительства Российской Федерации от 20 ноября 2000 года № 878 «Об утверждении Правил охраны газораспределительных сетей», Законом Костромской области от 18 июля 2002 года № 68-ЗКО «О разграничении полномочий между органами государственной власти Костромской области в сфере регулирования земельных отношений», постановлением губернатора Костромской области от 29 мая 2015 года № 96 «О департаменте имущественных и земельных отношений Костромской области», на основании обращения ООО «Газпром газораспределение Кострома»,

**ПРИКАЗЫВАЮ:**

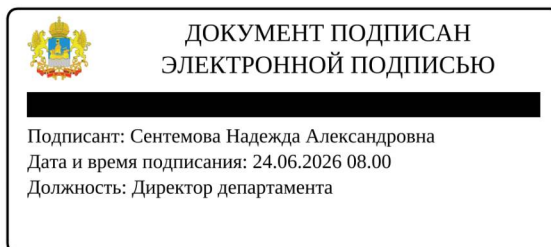
1. Установить охранные зоны газопроводов газораспределительных сетей, находящихся в собственности общества с ограниченной ответственностью «Газпром газораспределение Кострома», перечень которых определен в приложении № 1 к настоящему приказу, в границах, сведения о которых содержатся в приложениях №№ 2 – 23 к настоящему приказу.

2. Наложить ограничения (обременения) на расположенные в охранных зонах газопроводов газораспределительных сетей земельные участки, определив условия их использования в соответствии с Правилами охраны газораспределительных сетей, утвержденными постановлением Правительства Российской Федерации от 20 ноября 2000 года № 878 «Об утверждении Правил охраны газораспределительных сетей».

3. Убытки, причиненные в связи с установлением охранной зоны газопровода газораспределительной сети, возмещает собственник такого сооружения в сроки, указанные в пункте 13 статьи 57.1 Земельного кодекса Российской Федерации.

4. Настоящий приказ вступает в силу со дня его официального опубликования.

Директор департамента



Н.А. Сентемова

Приложение № 1

к приказу департамента  
имущественных и земельных  
отношений  
Костромской области  
от « 24 » июня 2026 года № 81-од

ПЕРЕЧЕНЬ

газопроводов газораспределительных сетей, в связи с размещением  
которых устанавливаются охранные зоны

№ п/п	Назначение объекта (вид)	Наименование объекта	Кадастровый номер объекта	Местоположение объекта
1	2	3	4	5
1	Сооружения трубопроводного транспорта	Газопровод-ввод к зданию церковной лавки, расположенному по адресу: г. Кострома, ул. Островского, д. 3	44:27:040101:595	Костромская область, г.о. город Кострома, г. Кострома, ул. Островского, д. 3
2	Сооружения трубопроводного транспорта	Газопровод-ввод к физкультурно-оздоровительному комплексу по адресу: Костромская область, Костромской район, г. Кострома, проезд Чернореченский, дом без номера в 40 м на восток от д. 2	44:27:000000:17492	Костромская область, г. Кострома, проезд Чернореченский, дом без номера в 40 м на восток от д. 2
3	Сооружения трубопроводного транспорта	Газопровод-ввод к объекту делового управления по адресу: г. Кострома, ул. Валентины Плетневой, д. 15 (кадастровый номер земельного участка 44:27:070401:209)	44:27:070401:1235	Костромская область, г. Кострома, ул. Валентины Плетневой, д. 15, кадастровый номер земельного участка 44:27:070401:209
4	Сооружения трубопроводного транспорта	Газопровод-ввод к административному зданию по адресу: Костромская область, Костромской район, г. Кострома, ул. Маршала Новикова, д. 35	44:27:000000:17491	Костромская область, г.о. город Кострома, г. Кострома, ул. Маршала Новикова, д. 35
5	Сооружения трубопроводного транспорта	Газопровод-ввод к цеху по производству хлебобулочных изделий расположенному по адресу: Костромская область, Костромской район, д. Аферово, ул. Кооперативная, д. 5	44:07:140505:452	Российская Федерация, Костромская область, м.р-н Костромской, с.п. Шунгенское, д. Аферово, ул. Кооперативная, д. 5

1	2	3	4	5
6	Сооружения трубопроводного транспорта	Газопровод-ввод к жилому дому по адресу: Костромская область, Костромской район, п. Зарубино, дом без номера на земельном участке с кадастровым № 44:07:020105:1086	44:07:020105:1289	Костромская область, Костромской р-н, п. Зарубино, дом без номера на земельном участке с кадастровым № 44:07:020105:1086
7	Сооружения трубопроводного транспорта	Газопровод-ввод к жилому дому по адресу: Костромская область, Костромской район, д. Коряково, ул. Садовая, д. б/н (кад. № з.у. 44:07:021401:636)	44:07:021401:687	Костромская область, м.р-н Костромской, с.п. Бакшеевское, д. Коряково, ул. Садовая, д. б/н (кад. № з.у. 44:07:021401:636)
8	Сооружения трубопроводного транспорта	Газопровод-ввод к нежилому зданию по адресу: Костромская область, Волгореченск г., Имени 50-летия Ленинского Комсомола ул., д. 57Б	44:32:020207:1500	Костромская область, г. Волгореченск, ул. Имени 50-летия Ленинского Комсомола, д. 57Б
9	Сооружения трубопроводного транспорта	Газопровод-ввод к нежилому помещению, расположенному по адресу: Костромская область, Буйский район, г. Буй, проезд Объездной, д. 9. Наружный газопровод ГРПШ	44:25:000000:1009	Костромская область, г.о. город Буй, г. Буй, проезд Объездной, д. 9, Наружный газопровод. ГРПШ
10	Сооружения трубопроводного транспорта	Газопровод-ввод к жилому дому по адресу: Костромская область, Костромской район, д. Кузьмищи, СНТ «Совет молодежи», д. 39	44:07:060101:1411	Костромская область, м.р-н Костромской, с.п. Кузьмищенское, д. Кузьмищи, СНТ «Совет молодежи», д. 39
11	Сооружения трубопроводного транспорта	Газопровод-ввод к жилому дому № 10 по ул. Березовая в с. Бакшейка Костромского района Костромской области	44:07:023601:5113	Костромская область, м.р-н Костромской, с.п. Бакшеевское, д. Бакшейка, ул. Берёзовая, газопровод-ввод к жилому дому № 10
12	Сооружения трубопроводного транспорта	Костромская область, Костромской район, д. Коряково, ул. Березовая, д. 30 (кад. № 3.У. 44:07:021413:297)	44:07:021413:372	Костромская область, м.р-н Костромской, с.п. Бакшеевское, д. Коряково, ул. Березовая, д. 30, (кад. № 3.У. 44:07:021413:297)

1	2	3	4	5
13	Сооружения трубопроводного транспорта	Газопровод-ввод к дому культуры, расположенному по адресу: Костромская область, Сусанинский район, с. Северное, ул. Центральная, д. 3	44:22:041009:143	Костромская область, м.р-н Сусанинский, с.п. Северное, с. Северное, ул. Центральная, д. 3
14	Сооружения трубопроводного транспорта	Газопровод-ввод к многоквартирному жилому дому по адресу: Костромская область, Костромской район, г. Кострома, ул. Боровая, д. 34В	44:27:000000:17496	Костромская область, г.о. город Кострома, г. Кострома, ул. Боровая, д. 34а
15	Сооружения трубопроводного транспорта	Газопровод-ввод к многоквартирному жилому дому, расположенному по адресу: г. Кострома, ул. Профсоюзная, д. 26Б	44:27:070707:1489	Костромская область, г.о. город Кострома, г. Кострома, ул. Профсоюзная, д. 26б
16	Сооружения трубопроводного транспорта	Газопровод-ввод к гаражу по адресу: Костромская область, Костромской район, г. Кострома, ул. Галичская, ГПК № 96, линия 4, бокс 136А	44:27:051201:2744	Костромская область, г.о. город Кострома, г. Кострома, ул. Галичская, ГПК № 96, линия 4, бокс 136А
17	Сооружения трубопроводного транспорта	Газопровод-ввод к жилому дому по адресу: Костромская область, Костромской район, д. Некрасово, ул. Приозерная, дом без номера (в 10 м на северо-восток от д. 34 на земельном участке с кадастровым № 44:07:140402:51)	44:07:140402:384	Костромская область, м.р-н Костромской, с.п. Шунгенское, д. Некрасово, ул. Приозерная, дом без номера (в 10 м на северо-восток от д. 34 на земельном участке с кадастровым № 44:07:140402:51)
18	Сооружения трубопроводного транспорта	Газопровод-ввод к многоквартирному жилому дому, расположенному по адресу: Костромская область, Костромской район, г. Кострома, ул. Красноармейская, д. 35	44:27:040304:412	Российская Федерация, Костромская область, городской округ город Кострома, город Кострома, улица Красноармейская, дом 35
19	Сооружения трубопроводного транспорта	Газопровод-ввод к нежилому зданию (здание станции нейтрализации) по адресу: г. Кострома, ул. Петра Щербины, д. 9 (кадастровый номер земельного участка 44:27:061201:1353)	44:27:061201:1455	Российская Федерация, Костромская область, городской округ город Кострома, город Кострома, улица Щербины Петра, дом 9, (кадастровый номер земельного участка 44:27:061201:1353)

1	2	3	4	5
20	Сооружения трубопроводного транспорта	Газопровод-ввод к зданию магазина, расположенному по адресу: Костромская область, Костромской район, г. Кострома, ул. Галичская, д. 106, на земельном участке с кадастровым номером 44:27:040526:33	44:27:040526:1102	Костромская область, г.о. город Кострома, г. Кострома, ул. Галичская, д. 106, на земельном участке с кадастровым номером 44:27:040526:33
21	Сооружения трубопроводного транспорта	Газопровод-ввод к нежилому зданию по адресу: Костромская область, Костромской район, г. Кострома, ул. Южная, д. 5 (з.у. с кад. № 44:27:080516:5)	44:27:080516:3554	Костромская область, г.о. город Кострома, г. Кострома, ул. Южная, д. 5, (з.у. с кад. № 44:27:080516:5)
22	Сооружения трубопроводного транспорта	Газопровод-ввод к многоквартирному жилому дому по адресу: Костромская область, Костромской район, г. Кострома, проезд Пыщугский, д. 1	44:27:030101:7327	Костромская область, г.о. город Кострома, г. Кострома, проезд Пыщугский, д. 1

## Приложение № 2

к приказу департамента  
имущественных и земельных  
отношений  
Костромской области  
от « 24 » июня 2026 года № 81-од

## СВЕДЕНИЯ









о границах охранной зоны сооружения трубопроводного транспорта,  
имеющего местоположение: Костромская область, г.о. город Кострома,  
г. Кострома, ул. Островского, д. 3

Обозначение характерных точек границ	Координаты, м	
	X	Y
1	290848.44	1212755.01
2	290841.26	1212747.33
3	290838.34	1212750.07
4	290845.52	1212757.75
1	290848.44	1212755.01



Масштаб 1:500

Условные обозначения

	Характерная точка границы ЗОУИТ
	Надписи номеров характерных точек границы ЗОУИТ
	Образуемая граница ЗОУИТ
	Ось газопровода
	Часть границы, сведения ЕГРН о которой позволяют однозначно определить ее положение на местности
	Надписи кадастрового номера земельного участка
	Граница кадастрового квартала
	Обозначение кадастрового квартала


## Приложение № 3

к приказу департамента  
имущественных и земельных  
отношений  
Костромской области  
от « 24 » июня 2026 года № 81-од

## СВЕДЕНИЯ








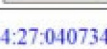
о границах охранной зоны сооружения трубопроводного транспорта,  
имеющего местоположение: Костромская область, г. Кострома,  
проезд Чернореченский, дом без номера в 40 м на восток от д. 2

Обозначение характерных точек границ	Координаты, м	
	X	Y
1	288950.36	1215602.20
2	288945.60	1215600.05
3	288943.96	1215603.69
4	288948.72	1215605.84
1	288950.36	1215602.20



Масштаб 1:500

Условные обозначения

	Характерная точка границы ЗОУИТ
	Надписи номеров характерных точек границы ЗОУИТ
	Образуемая граница ЗОУИТ
	Часть границы, сведения ЕПРН о которой позволяют однозначно определить ее положение на местности
	Надписи кадастрового номера земельного участка
	Ось газопровода
	Граница кадастрового квартала
	Обозначение кадастрового квартала

## Приложение № 4

к приказу департамента  
имущественных и земельных  
отношений  
Костромской области  
от « 24 » июня 2026 года № 81-од

## СВЕДЕНИЯ









о границах охранной зоны сооружения трубопроводного транспорта,  
имеющего местоположение: Костромская область, г. Кострома,  
ул. Валентины Плетневой, д. 15, кадастровый номер земельного участка  
44:27:070401:209

Обозначение характерных точек границ	Координаты, м	
	X	Y
1	287212.97	1218577.41
2	287210.27	1218577.40
3	287210.25	1218581.40
4	287212.95	1218581.41
1	287212.97	1218577.41



Масштаб 1:500

Условные обозначения

	Характерная точка границы ЗОУИТ
	Надписи номеров характерных точек границы ЗОУИТ
	Образуемая граница ЗОУИТ
	Часть границы, сведения ЕГРН о которой позволяют однозначно определить ее положение на местности
	Надписи кадастрового номера земельного участка
	Ось газопровода
	Граница кадастрового квартала
	Обозначение кадастрового квартала

## Приложение № 5

к приказу департамента  
имущественных и земельных  
отношений  
Костромской области  
от « 24 » июня 2026 года № 81-од

## СВЕДЕНИЯ

о границах охранной зоны сооружения трубопроводного транспорта,  
имеющего местоположение: Костромская область, г.о. город Кострома,  
г. Кострома, ул. Маршала Новикова, д. 35









Обозначение характерных точек границ	Координаты, м	
	X	Y
1	291619.28	1213823.13
2	291620.28	1213822.86
3	291620.66	1213822.58
4	291625.75	1213817.75
5	291622.99	1213814.85
6	291619.36	1213818.30
7	291615.81	1213814.53
8	291632.75	1213798.53
9	291634.62	1213797.95
10	291635.03	1213797.77
11	291635.32	1213797.57
12	291668.07	1213770.08
13	291678.17	1213761.22
14	291703.81	1213739.37
15	291716.57	1213728.46
16	291716.64	1213728.54
17	291717.19	1213729.01
18	291718.19	1213729.28
19	291719.19	1213729.01
20	291719.48	1213728.81
21	291736.09	1213714.87
22	291737.31	1213716.27
23	291740.33	1213713.65
24	291737.82	1213710.77
25	291737.31	1213710.35

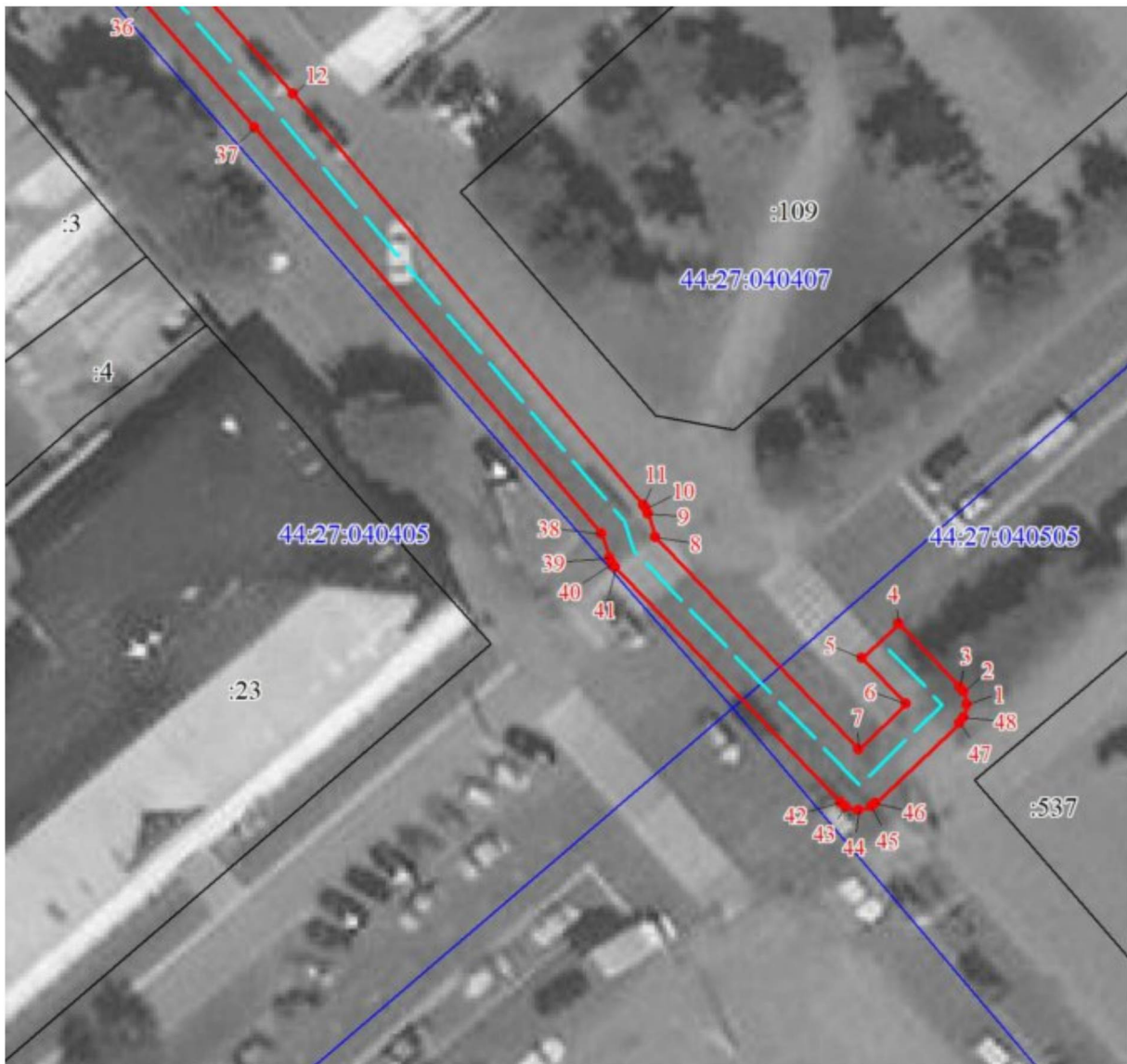
Обозначение характерных точек границ	Координаты, м	
	X	Y
26	291736.31	1213710.08
27	291735.31	1213710.35
28	291735.02	1213710.55
29	291718.46	1213724.44
30	291718.38	1213724.35
31	291717.83	1213723.88
32	291716.83	1213723.61
33	291715.83	1213723.88
34	291715.53	1213724.09
35	291701.21	1213736.33
36	291675.56	1213758.19
37	291665.48	1213767.03
38	291633.05	1213794.25
39	291631.12	1213794.85
40	291630.71	1213795.03
41	291630.34	1213795.31
42	291611.62	1213813.00
43	291611.26	1213813.45
44	291610.99	1213814.45
45	291611.26	1213815.45
46	291611.53	1213815.82
47	291617.82	1213822.50
48	291618.28	1213822.86
1	291619.28	1213823.13



Масштаб 1:500









Условные обозначения

	Характерная точка границы ЗОУИТ
	Надписи номеров характерных точек границы ЗОУИТ
	Образуемая граница ЗОУИТ
	Часть границы, сведения ЕГРН о которой позволяют однозначно определить ее положение на местности
	Надписи кадастрового номера земельного участка
	Ось газопровода
	Граница кадастрового квартала
	Обозначение кадастрового квартала



Масштаб 1:500

Условные обозначения

	Характерная точка границы ЗОУИТ
	Надписи номеров характерных точек границы ЗОУИТ
	Образуемая граница ЗОУИТ
	Часть границы, сведения ЕГРН о которой позволяют однозначно определить ее положение на местности
	Надписи кадастрового номера земельного участка
	Ось газопровода
	Граница кадастрового квартала
	Обозначение кадастрового квартала

## Приложение № 6

к приказу департамента  
имущественных и земельных  
отношений  
Костромской области  
от « 24 » июня 2026 года № 81-од

## СВЕДЕНИЯ









о границах охранной зоны сооружения трубопроводного транспорта,  
имеющего местоположение: Российская Федерация, Костромская область,  
м.р-н Костромской, с.п. Шунгенское, д. Афёрово, ул. Кооперативная, д. 5

Обозначение характерных точек границ	Координаты, м	
	X	Y
1	294660.02	1208937.88
2	294656.02	1208937.60
3	294656.28	1208933.87
4	294648.31	1208933.32
5	294623.09	1208932.50
6	294609.92	1208932.13
7	294610.04	1208928.13
8	294623.21	1208928.50
9	294648.47	1208929.32
10	294658.55	1208930.01
11	294660.14	1208931.01
12	294660.41	1208932.15
1	294660.02	1208937.88



Масштаб 1:700

Условные обозначения

	Характерная точка границы ЗОУИТ
	Надписи номеров характерных точек границы ЗОУИТ
	Ось газопровода
	Образуемая граница ЗОУИТ
	Часть границы, сведения ЕГРН о которой позволяют однозначно определить ее положение на местности
	Надписи кадастрового номера земельного участка
	Граница кадастрового квартала
	Обозначение кадастрового квартала

## Приложение № 7

к приказу департамента  
имущественных и земельных  
отношений  
Костромской области  
от « 24 » июня 2026 года № 81-од

## СВЕДЕНИЯ









о границах охранной зоны сооружения трубопроводного транспорта,  
имеющего местоположение: Костромская область, Костромской р-н,  
п. Зарубино, дом без номера на земельном участке с кадастровым  
№ 44:07:020105:1086

Обозначение характерных точек границ	Координаты, м	
	X	Y
1	285365.85	1201028.31
2	285368.80	1201027.26
3	285367.46	1201023.50
4	285364.51	1201024.55
1	285365.85	1201028.31



Масштаб 1:500

Условные обозначения

	Характерная точка границы ЗОУИТ
	Ось газопровода
	Надписи номеров характерных точек границы ЗОУИТ
	Образуемая граница ЗОУИТ
	Часть границы, сведения ЕГРН о которой позволяют однозначно определить ее положение на местности
	Надписи кадастрового номера земельного участка
	Граница кадастрового квартала
	Обозначение кадастрового квартала

## Приложение № 8

к приказу департамента  
имущественных и земельных  
отношений  
Костромской области  
от « 24 » июня 2026 года № 81-од

## СВЕДЕНИЯ









о границах охранной зоны сооружения трубопроводного транспорта,  
имеющего местоположение: Костромская область, м.р-н Костромской,  
с.п. Бакшеевское, д. Коряково, ул. Садовая, д. б/н  
(кад. № з.у. 44:07:021401:636)

Обозначение характерных точек границ	Координаты, м	
	X	Y
1	288297.85	1204784.31
2	288298.59	1204778.24
3	288294.61	1204777.76
4	288293.87	1204783.83
1	288297.85	1204784.31



Масштаб 1:500

Условные обозначения

	Характерная точка границы ЗОУИТ
	Надписи номеров характерных точек границы ЗОУИТ
	Ось газопровода
	Образуемая граница ЗОУИТ
	Часть границы, сведения ЕГРН о которой позволяют однозначно определить ее положение на местности
	Надписи кадастрового номера земельного участка
	Граница кадастрового квартала
	Обозначение кадастрового квартала

## Приложение № 9

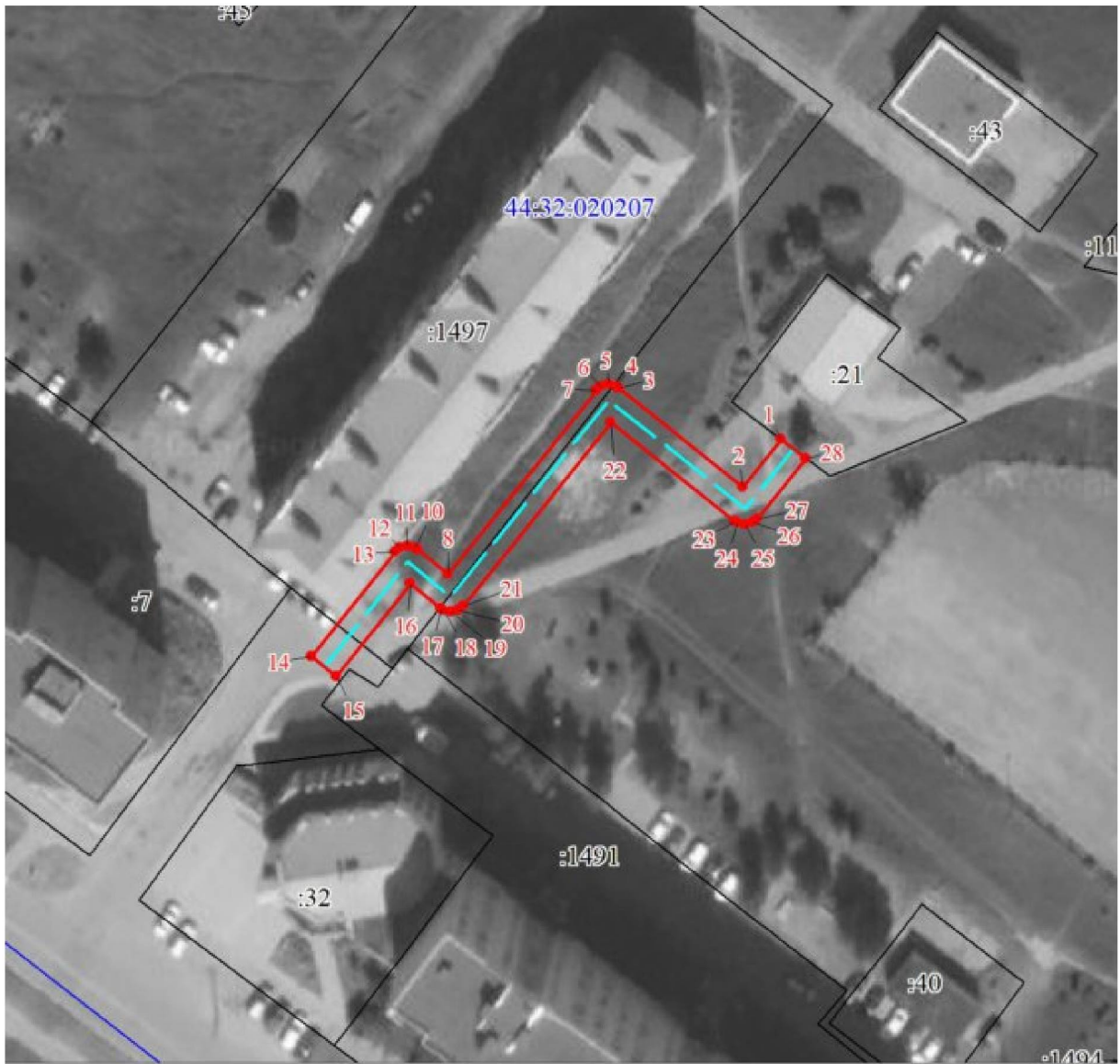
к приказу департамента  
имущественных и земельных  
отношений  
Костромской области  
от « 24 » июня 2026 года № 81-од

## СВЕДЕНИЯ

о границах охранной зоны сооружения трубопроводного транспорта,  
имеющего местоположение: Костромская область, г. Волгореченск,  
ул. Имени 50-летия Ленинского Комсомола, д. 57Б









Обозначение характерных точек границ	Координаты, м	
	X	Y
1	253789.96	1227312.19
2	253783.94	1227307.27
3	253796.60	1227291.58
4	253796.77	1227291.32
5	253797.04	1227290.32
6	253796.77	1227289.32
7	253796.30	1227288.77
8	253773.05	1227269.78
9	253776.21	1227265.87
10	253776.39	1227265.61
11	253776.66	1227264.61
12	253776.39	1227263.61
13	253775.92	1227263.05
14	253762.67	1227252.34
15	253760.15	1227255.46

Обозначение характерных точек границ	Координаты, м	
	X	Y
16	253771.85	1227264.91
17	253768.69	1227268.81
18	253768.51	1227269.07
19	253768.24	1227270.07
20	253768.51	1227271.07
21	253768.98	1227271.62
22	253792.23	1227290.61
23	253779.57	1227306.30
24	253779.40	1227306.56
25	253779.13	1227307.56
26	253779.40	1227308.56
27	253779.87	1227309.11
28	253787.52	1227315.35
1	253789.96	1227312.19



Масштаб 1:800

Условные обозначения

	Характерная точка границы ЗОУИТ
	Надписи номеров характерных точек границы ЗОУИТ
	Ось газопровода
	Образуемая граница ЗОУИТ
	Часть границы, сведения ЕГРН о которой позволяют однозначно определить ее положение на местности
	Надписи кадастрового номера земельного участка
	Граница кадастрового квартала
	Обозначение кадастрового квартала

## Приложение № 10

к приказу департамента  
имущественных и земельных  
отношений  
Костромской области  
от « 24 » июня 2026 года № 81-од

## СВЕДЕНИЯ

о границах охранной зоны сооружения трубопроводного транспорта,  
имеющего местоположение: Костромская область, г.о. город Буй, г. Буй,  
проезд Объездной, д. 9, Наружный газопровод. ГРПШ

Обозначение характерных точек границ	Координаты, м	
	X	Y
1	2	3
1	368650.08	1248786.24
2	368653.17	1248785.75
3	368655.96	1248784.33
4	368657.63	1248783.06
5	368659.69	1248780.97
6	368661.11	1248778.18
7	368661.60	1248775.09
8	368661.11	1248772.00
9	368660.26	1248770.33
10	368660.49	1248769.69
11	368661.78	1248768.70
12	368662.29	1248768.11
13	368662.56	1248767.11
14	368662.30	1248766.12
15	368656.94	1248756.70
16	368659.04	1248755.54
17	368659.77	1248754.81
18	368660.04	1248753.81
19	368659.90	1248753.08
20	368648.89	1248724.91
21	368650.47	1248712.47
22	368656.09	1248701.20
23	368664.15	1248681.52
24	368698.98	1248686.70
25	368730.76	1248691.44
26	368752.00	1248694.80
27	368811.41	1248705.19

Обозначение характерных точек границ	Координаты, м	
	X	Y
1	2	3
28	368832.80	1248709.30
29	368848.52	1248712.62
30	368848.11	1248715.03
31	368848.08	1248715.36
32	368848.35	1248716.36
33	368849.08	1248717.09
34	368849.74	1248717.33
35	368862.14	1248719.49
36	368862.48	1248719.52
37	368863.48	1248719.25
38	368864.21	1248718.52
39	368864.43	1248717.98
40	368868.50	1248700.58
41	368870.62	1248700.86
42	368876.07	1248702.37
43	368876.34	1248702.42
44	368899.23	1248705.38
45	368907.46	1248707.01
46	368934.19	1248712.32
47	368957.80	1248716.48
48	368991.97	1248724.05
49	368992.40	1248724.10
50	368993.40	1248723.83
51	368994.13	1248723.10
52	369000.35	1248711.40
53	368996.81	1248709.52
54	368991.35	1248719.82

1	2	3
55	368958.54	1248712.55
56	368934.91	1248708.38
57	368908.24	1248703.09
58	368899.81	1248701.43
59	368877.00	1248698.47
60	368871.55	1248696.97
61	368871.28	1248696.92
62	368867.23	1248696.38
63	368866.97	1248696.36
64	368865.97	1248696.63
65	368865.24	1248697.36
66	368865.02	1248697.90
67	368860.96	1248715.23
68	368852.39	1248713.73
69	368852.78	1248711.39
70	368852.81	1248711.06
71	368852.54	1248710.06
72	368851.81	1248709.33
73	368851.22	1248709.10
74	368833.56	1248705.38
75	368812.11	1248701.25
76	368752.64	1248690.85
77	368731.35	1248687.48
78	368699.56	1248682.74
79	368663.18	1248677.33
80	368662.89	1248677.31
81	368661.89	1248677.58
82	368661.16	1248678.31

1	2	3
83	368661.04	1248678.55
84	368652.42	1248699.61
85	368646.74	1248710.99
86	368646.55	1248711.63
87	368644.84	1248725.16
88	368644.98	1248725.89
89	368655.54	1248752.90
90	368653.20	1248754.19
91	368652.47	1248754.92
92	368652.20	1248755.92
93	368652.46	1248756.91
94	368657.96	1248766.58
95	368657.54	1248766.90
96	368657.00	1248766.37
97	368654.21	1248764.95
98	368651.12	1248764.46
99	368648.03	1248764.95
100	368645.24	1248766.37
101	368643.60	1248767.60
102	368641.51	1248769.72
103	368640.09	1248772.51
104	368639.60	1248775.60
105	368640.09	1248778.69
106	368641.60	1248781.60
107	368642.08	1248782.24
108	368644.20	1248784.33
109	368646.99	1248785.75
1	368650.08	1248786.24



Масштаб 1:1000









Условные обозначения

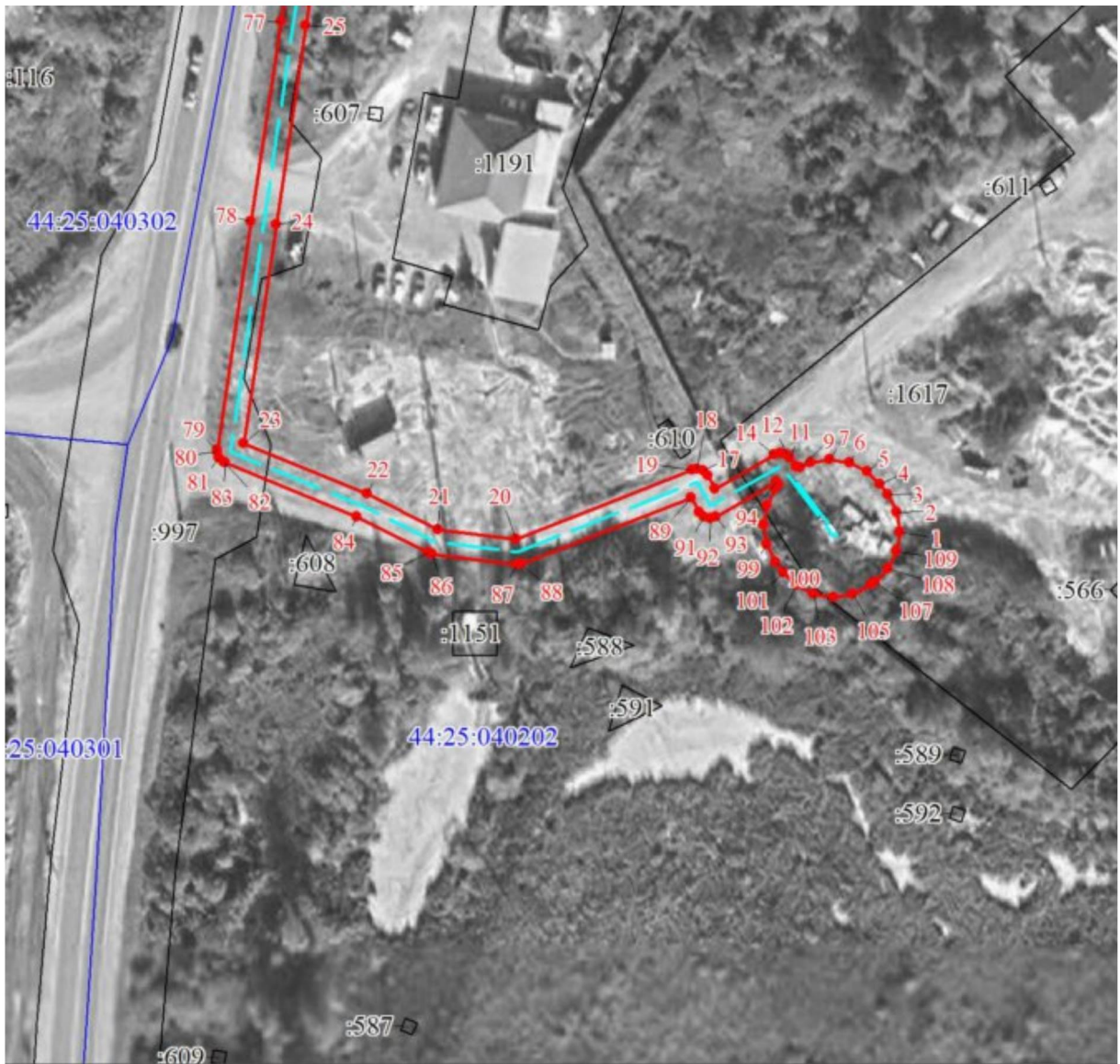
	Характерная точка границы ЗОУИТ
	Надписи номеров характерных точек границы ЗОУИТ
	Образуемая граница ЗОУИТ
	Часть границы, сведения ЕГРН о которой позволяют однозначно определить ее положение на местности
	Надписи кадастрового номера земельного участка
	Ось газопровода
	Граница кадастрового квартала
	Обозначение кадастрового квартала



Масштаб 1:1000









Условные обозначения

	Характерная точка границы ЗОУИТ
	Надписи номеров характерных точек границы ЗОУИТ
	Образуемая граница ЗОУИТ
	Часть границы, сведения ЕГРН о которой позволяют однозначно определить ее положение на местности
	Надписи кадастрового номера земельного участка
	Ось газопровода
	Граница кадастрового квартала
	Обозначение кадастрового квартала



Масштаб 1:1000

Условные обозначения

	Характерная точка границы ЗОУИТ
	Надписи номеров характерных точек границы ЗОУИТ
	Образуемая граница ЗОУИТ
	Часть границы, сведения ЕГРН о которой позволяют однозначно определить ее положение на местности
	Надписи кадастрового номера земельного участка
	Ось газопровода
	Граница кадастрового квартала
	Обозначение кадастрового квартала

## Приложение № 11

к приказу департамента  
имущественных и земельных  
отношений  
Костромской области  
от « 24 » июня 2026 года № 81-од

## СВЕДЕНИЯ









о границах охранной зоны сооружения трубопроводного транспорта,  
имеющего местоположение: Костромская область, м.р-н Костромской,  
с.п. Кузьмищенское, д. Кузьмищи, СНТ «Совет молодежи», д. 39

Обозначение характерных точек границ	Координаты, м	
	X	Y
1	303247.66	1225923.31
2	303249.57	1225922.52
3	303257.17	1225919.40
4	303258.18	1225918.92
5	303256.48	1225915.31
6	303255.61	1225915.72
7	303249.89	1225918.07
8	303246.11	1225909.08
9	303242.46	1225910.70
10	303246.19	1225919.59
11	303246.14	1225919.61
1	303247.66	1225923.31



Масштаб 1:700

Условные обозначения

	Характерная точка границы ЗОУИТ
	Надписи номеров характерных точек границы ЗОУИТ
	Ось газопровода
	Образуемая граница ЗОУИТ
	Часть границы, сведения ЕГРН о которой позволяют однозначно определить ее положение на местности
	Надписи кадастрового номера земельного участка
	Граница кадастрового квартала
	Обозначение кадастрового квартала

## Приложение № 12

к приказу департамента  
имущественных и земельных  
отношений  
Костромской области  
от « 24 » июня 2026 года № 81-од

## СВЕДЕНИЯ









о границах охранной зоны сооружения трубопроводного транспорта,  
имеющего местоположение: Костромская область, м.р-н Костромской,  
с.п. Бакшеевское, д. Бакшейка, ул. Берёзовая, газопровод-ввод  
к жилому дому № 10

Обозначение характерных точек границ	Координаты, м	
	X	Y
1	286485.39	1200742.40
2	286480.17	1200741.56
3	286479.53	1200745.50
4	286484.75	1200746.34
1	286485.39	1200742.40



Масштаб 1:500

Условные обозначения

	Характерная точка границы ЗОУИТ
	Надписи номеров характерных точек границы ЗОУИТ
	Образуемая граница ЗОУИТ
	Часть границы, сведения ЕГРН о которой позволяют однозначно определить ее положение на местности
	Надписи кадастрового номера земельного участка
	Ось газопровода
	Граница кадастрового квартала
	Обозначение кадастрового квартала

## Приложение № 13

к приказу департамента  
имущественных и земельных  
отношений  
Костромской области  
от « 24 » июня 2026 года № 81-од

## СВЕДЕНИЯ







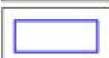

о границах охранной зоны сооружения трубопроводного транспорта,  
имеющего местоположение: Костромская область, м.р-н Костромской,  
с.п. Бакшеевское, д. Коряково, ул. Березовая, д. 30,  
(кад. № 3.У. 44:07:021413:297)

Обозначение характерных точек границ	Координаты, м	
	X	Y
1	287294.29	1204949.22
2	287275.01	1204947.08
3	287251.60	1204943.60
4	287236.72	1204942.08
5	287237.56	1204933.74
6	287233.58	1204933.34
7	287232.74	1204941.68
8	287232.56	1204941.67
9	287232.36	1204945.66
10	287251.06	1204947.57
11	287274.46	1204951.04
12	287293.85	1204953.20
1	287294.29	1204949.22



Масштаб 1:800

Условные обозначения

	Характерная точка границы ЗОУИТ
	Надписи номеров характерных точек границы ЗОУИТ
	Образуемая граница ЗОУИТ
	Часть границы, сведения ЕГРН о которой позволяют однозначно определить ее положение на местности
	Надписи кадастрового номера земельного участка
	Ось газопровода
	Граница кадастрового квартала
	Обозначение кадастрового квартала

## Приложение № 14

к приказу департамента  
имущественных и земельных  
отношений  
Костромской области  
от « 24 » июня 2026 года № 81-од

## СВЕДЕНИЯ









о границах охранной зоны сооружения трубопроводного транспорта,  
имеющего местоположение: Костромская область, м.р-н Сусанинский,  
с.п. Северное, с. Северное, ул. Центральная, д. 3

Обозначение характерных точек границ	Координаты, м	
	X	Y
1	320136.27	1242941.85
2	320141.10	1242936.69
3	320141.81	1242937.37
4	320143.20	1242937.93
5	320144.67	1242937.29
6	320147.70	1242934.02
7	320144.90	1242931.14
8	320143.12	1242933.07
9	320142.42	1242932.40
10	320141.03	1242931.84
11	320139.57	1242932.47
12	320133.35	1242939.11
1	320136.27	1242941.85



Масштаб 1:500

Условные обозначения

	Характерная точка границы ЗОУИТ
	Надписи номеров характерных точек границы ЗОУИТ
	Образуемая граница ЗОУИТ
	Часть границы, сведения ЕГРН о которой позволяют однозначно определить ее положение на местности
	Надписи кадастрового номера земельного участка
	Ось газопровода
	Граница кадастрового квартала
	Обозначение кадастрового квартала

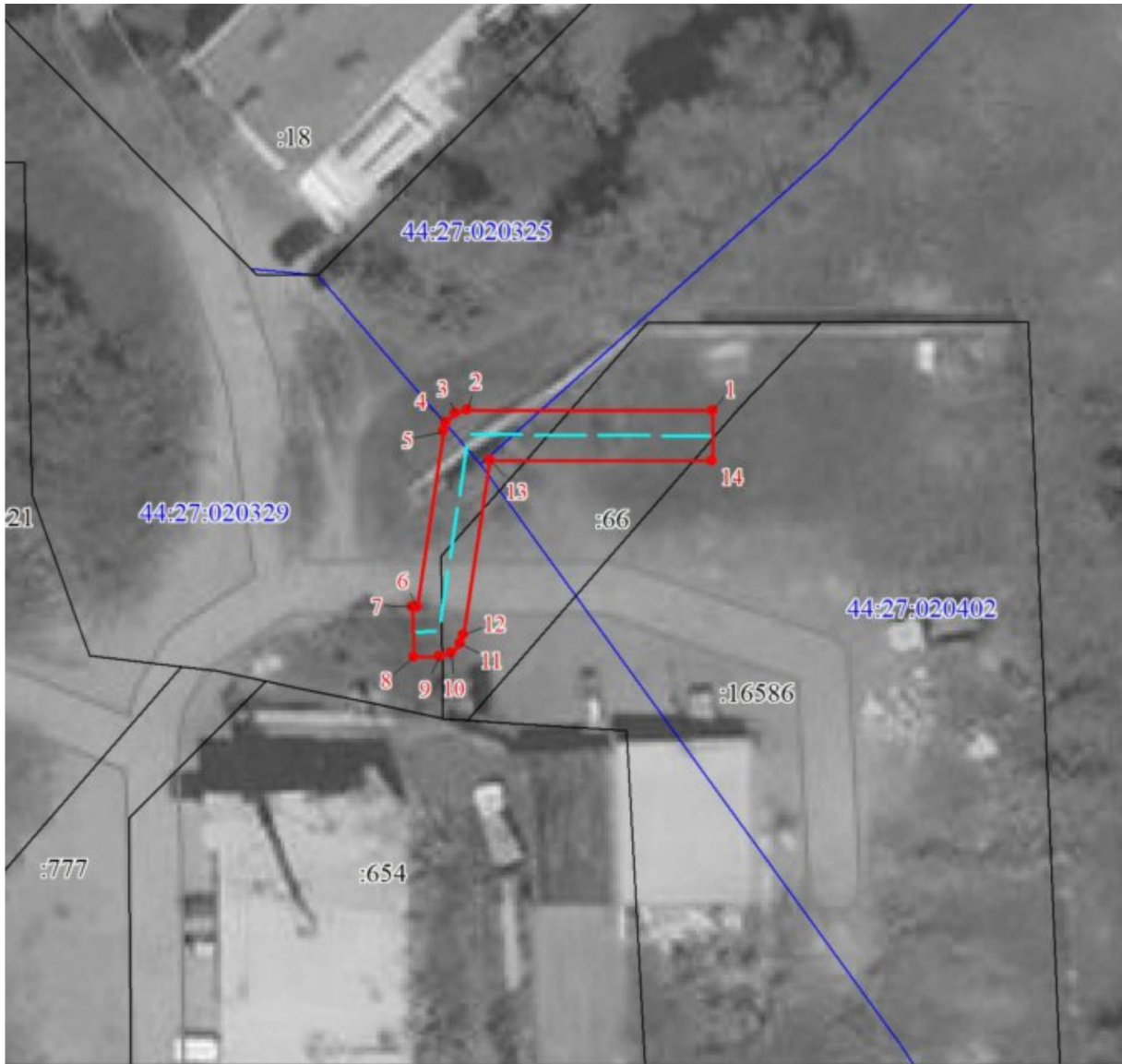
## Приложение № 15

к приказу департамента  
имущественных и земельных  
отношений  
Костромской области  
от « 24 » июня 2026 года № 81-од

## СВЕДЕНИЯ








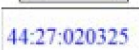
о границах охранной зоны сооружения трубопроводного транспорта,  
имеющего местоположение: Костромская область, г.о. город Кострома,  
г. Кострома, ул. Боровая, д. 34а

Обозначение характерных точек границ	Координаты, м	
	X	Y
1	294657.99	1212922.47
2	294658.26	1212902.93
3	294657.99	1212901.93
4	294657.26	1212901.20
5	294656.57	1212900.95
6	294642.62	1212898.74
7	294642.61	1212898.35
8	294638.61	1212898.47
9	294638.67	1212900.52
10	294638.94	1212901.46
11	294639.67	1212902.19
12	294640.36	1212902.44
13	294654.24	1212904.63
14	294653.99	1212922.41
1	294657.99	1212922.47



Масштаб 1:500

Условные обозначения

	Характерная точка границы ЗОУИТ
	Надписи номеров характерных точек границы ЗОУИТ
	Образуемая граница ЗОУИТ
	Часть границы, сведения ЕГРН о которой позволяют однозначно определить ее положение на местности
	Надписи кадастрового номера земельного участка
	Ось газопровода
	Граница кадастрового квартала
	Обозначение кадастрового квартала

## Приложение № 16

к приказу департамента  
имущественных и земельных  
отношений  
Костромской области  
от « 24 » июня 2026 года № 81-од

## СВЕДЕНИЯ









о границах охранной зоны сооружения трубопроводного транспорта,  
имеющего местоположение: Костромская область, г.о. город Кострома,  
г. Кострома, ул. Профсоюзная, д. 26б

Обозначение характерных точек границ	Координаты, м	
	X	Y
1	286726.94	1217953.24
2	286727.73	1217941.74
3	286729.12	1217931.62
4	286728.87	1217930.35
5	286727.38	1217929.36
6	286725.37	1217929.11
7	286724.81	1217933.09
8	286724.88	1217933.09
9	286723.74	1217941.39
10	286722.94	1217952.96
1	286726.94	1217953.24



Масштаб 1:500

Условные обозначения

	Характерная точка границы ЗОУИТ
	Надписи номеров характерных точек границы ЗОУИТ
	Образуемая граница ЗОУИТ
	Часть границы, сведения ЕГРН о которой позволяют однозначно определить ее положение на местности
	Надписи кадастрового номера земельного участка
	Ось газопровода
	Граница кадастрового квартала
	Обозначение кадастрового квартала

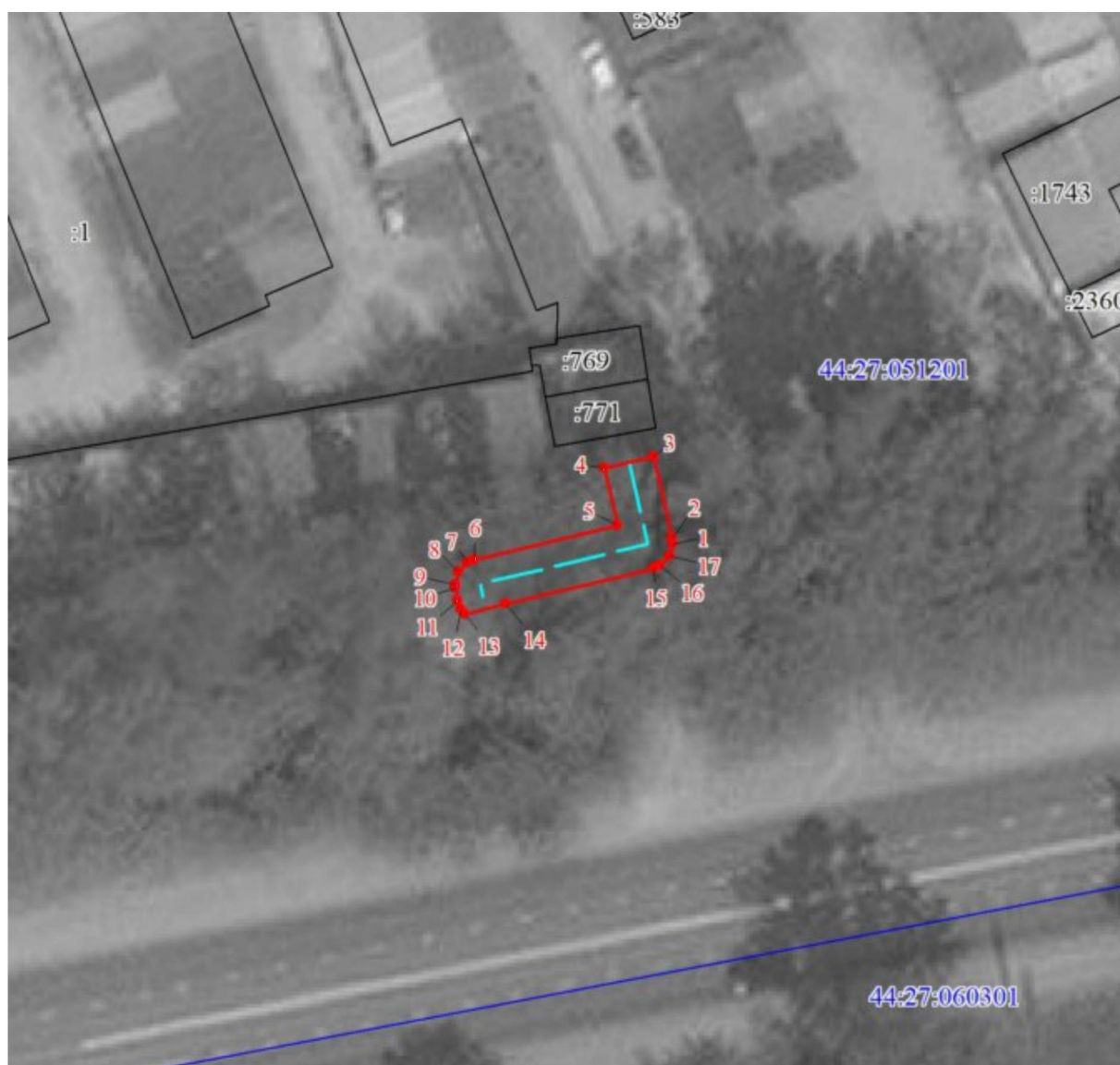
## Приложение № 17

к приказу департамента  
имущественных и земельных  
отношений  
Костромской области  
от « 24 » июня 2026 года № 81-од

## СВЕДЕНИЯ





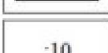



о границах охранной зоны сооружения трубопроводного транспорта,  
имеющего местоположение: Костромская область, г.о. город Кострома,  
г. Кострома, ул. Галичская, ГПК № 96, линия 4, бокс 136А

Обозначение характерных точек границ	Координаты, м	
	X	Y
1	292326.99	1216154.32
2	292327.42	1216154.27
3	292333.91	1216152.84
4	292333.05	1216148.94
5	292328.49	1216149.94
6	292325.85	1216138.55
7	292325.63	1216138.00
8	292324.90	1216137.27
9	292323.90	1216137.00
10	292323.61	1216137.02
11	292322.60	1216137.17
12	292321.89	1216137.42
13	292321.50	1216137.78
14	292322.31	1216140.99
15	292325.04	1216152.77
16	292325.26	1216153.32
17	292325.99	1216154.05
1	292326.99	1216154.32



Масштаб 1:500

Условные обозначения

	Характерная точка границы ЗОУИТ
	Надписи номеров характерных точек границы ЗОУИТ
	Образуемая граница ЗОУИТ
	Часть границы, сведения ЕГРН о которой позволяют однозначно определить ее положение на местности
	Надписи кадастрового номера земельного участка
	Ось газопровода
	Граница кадастрового квартала
	Обозначение кадастрового квартала

## Приложение № 18

к приказу департамента  
имущественных и земельных  
отношений  
Костромской области  
от « 24 » июня 2026 года № 81-од

## СВЕДЕНИЯ









о границах охранной зоны сооружения трубопроводного транспорта,  
имеющего местоположение: Костромская область, м.р-н Костромской,  
с.п. Шунгенское, д. Некрасово, ул. Приозерная, дом без номера (в 10 м  
на северо-восток от д. 34 на земельном участке с кадастровым  
№ 44:07:140402:51)

Обозначение характерных точек границ	Координаты, м	
	X	Y
1	293858.99	1209295.97
2	293861.07	1209295.68
3	293860.51	1209291.72
4	293858.43	1209292.01
1	293858.99	1209295.97



Масштаб 1:500

Условные обозначения

	Характерная точка границы ЗОУИТ
	Надписи номеров характерных точек границы ЗОУИТ
	Образуемая граница ЗОУИТ
	Часть границы, сведения ЕГРН о которой позволяют однозначно определить ее положение на местности
	Надписи кадастрового номера земельного участка
	Ось газопровода
	Граница кадастрового квартала
	Обозначение кадастрового квартала

## Приложение № 19

к приказу департамента  
имущественных и земельных  
отношений  
Костромской области  
от « 24 » июня 2026 года № 81-од

## СВЕДЕНИЯ








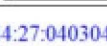
о границах охранной зоны сооружения трубопроводного транспорта,  
имеющего местоположение: Российская Федерация, Костромская область,  
городской округ город Кострома, город Кострома,  
улица Красноармейская, дом 35

Обозначение характерных точек границ	Координаты, м	
	X	Y
1	292176.18	1213068.23
2	292172.93	1213043.54
3	292172.68	1213042.80
4	292171.95	1213042.07
5	292170.95	1213041.80
6	292170.71	1213041.81
7	292166.00	1213042.38
8	292166.48	1213046.36
9	292169.23	1213046.02
10	292172.22	1213068.75
1	292176.18	1213068.23



Масштаб 1:500

Условные обозначения

	Характерная точка границы ЗОУИТ
	Надписи номеров характерных точек границы ЗОУИТ
	Образуемая граница ЗОУИТ
	Часть границы, сведения ЕГРН о которой позволяют однозначно определить ее положение на местности
	Надписи кадастрового номера земельного участка
	Ось газопровода
	Граница кадастрового квартала
	Обозначение кадастрового квартала

## Приложение № 20

к приказу департамента  
имущественных и земельных  
отношений  
Костромской области  
от « 24 » июня 2026 года № 81-од

## СВЕДЕНИЯ







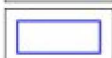

о границах охранной зоны сооружения трубопроводного транспорта,  
имеющего местоположение: Российская Федерация, Костромская область,  
городской округ город Кострома, город Кострома, улица Щербины Петра,  
дом 9, (кадастровый номер земельного участка 44:27:061201:1353)

Обозначение характерных точек границ	Координаты, м	
	X	Y
1	290106.60	1217390.23
2	290108.41	1217296.03
3	290108.14	1217295.03
4	290107.41	1217294.30
5	290106.45	1217294.03
6	290096.53	1217293.84
7	290096.45	1217297.84
8	290104.37	1217297.99
9	290102.60	1217390.15
1	290106.60	1217390.23



Масштаб 1:1000

Условные обозначения

	Характерная точка границы ЗОУИТ
	Надписи номеров характерных точек границы ЗОУИТ
	Образуемая граница ЗОУИТ
	Часть границы, сведения ЕГРН о которой позволяют однозначно определить ее положение на местности
	Надписи кадастрового номера земельного участка
	Ось газопровода
	Граница кадастрового квартала
	Обозначение кадастрового квартала

## Приложение № 21

к приказу департамента  
имущественных и земельных  
отношений  
Костромской области  
от « 24 » июня 2026 года № 81-од

## СВЕДЕНИЯ









о границах охранной зоны сооружения трубопроводного транспорта,  
имеющего местоположение: Костромская область, г.о. город Кострома,  
г. Кострома, ул. Галичская, д. 106, на земельном участке с кадастровым  
номером 44:27:040526:33

Обозначение характерных точек границ	Координаты, м	
	X	Y
1	291943.35	1215463.00
2	291963.52	1215456.29
3	291963.89	1215456.12
4	291964.62	1215455.39
5	291964.89	1215454.39
6	291964.79	1215453.76
7	291956.97	1215430.31
8	291961.67	1215417.72
9	291957.93	1215416.32
10	291952.98	1215429.57
11	291952.85	1215430.27
12	291952.95	1215430.90
13	291960.36	1215453.12
14	291942.09	1215459.20
1	291943.35	1215463.00



Масштаб 1:700

Условные обозначения

	Характерная точка границы ЗОУИТ
	Надписи номеров характерных точек границы ЗОУИТ
	Образуемая граница ЗОУИТ
	Часть границы, сведения ЕИРН о которой позволяют однозначно определить ее положение на местности
	Надписи кадастрового номера земельного участка
	Ось газопровода
	Граница кадастрового квартала
	Обозначение кадастрового квартала

## Приложение № 22

к приказу департамента  
имущественных и земельных  
отношений  
Костромской области  
от « 24 » июня 2026 года № 81-од

## СВЕДЕНИЯ









о границах охранной зоны сооружения трубопроводного транспорта,  
имеющего местоположение: Костромская область, г.о. город Кострома,  
г. Кострома, ул. Южная, д. 5, (з.у. с кад. № 44:27:080516:5)

Обозначение характерных точек границ	Координаты, м	
	X	Y
1	287764.17	1211388.17
2	287786.16	1211350.35
3	287786.16	1211350.34
4	287786.43	1211349.34
5	287786.16	1211348.34
6	287785.51	1211347.65
7	287782.66	1211345.83
8	287780.50	1211349.21
9	287781.74	1211349.99
10	287759.73	1211387.84
11	287759.22	1211388.71
12	287758.73	1211389.54
13	287762.13	1211391.65
1	287764.17	1211388.17



Масштаб 1:500

Условные обозначения

	Характерная точка границы ЗОУИТ
	Надписи номеров характерных точек границы ЗОУИТ
	Образуемая граница ЗОУИТ
	Часть границы, сведения ЕГРН о которой позволяют однозначно определить ее положение на местности
	Надписи кадастрового номера земельного участка
	Ось газопровода
	Граница кадастрового квартала
	Обозначение кадастрового квартала

## Приложение № 23

к приказу департамента  
имущественных и земельных  
отношений  
Костромской области  
от « 24 » июня 2026 года № 81-од

## СВЕДЕНИЯ









о границах охранной зоны сооружения трубопроводного транспорта,  
имеющего местоположение: Костромская область, г.о. город Кострома,  
г. Кострома, проезд Пыщугский, д. 1

Обозначение характерных точек границ	Координаты, м	
	X	Y
1	298115.15	1211793.06
2	298125.96	1211777.61
3	298122.68	1211775.31
4	298111.87	1211790.76
1	298115.15	1211793.06



Масштаб 1:500

Условные обозначения

	Характерная точка границы ЗОУИТ
	Надписи номеров характерных точек границы ЗОУИТ
	Образуемая граница ЗОУИТ
	Часть границы, сведения ЕГРН о которой позволяют однозначно определить ее положение на местности
	Надписи кадастрового номера земельного участка
	Ось газопровода
	Граница кадастрового квартала
	Обозначение кадастрового квартала