



**ДЕПАРТАМЕНТ
ИМУЩЕСТВЕННЫХ И ЗЕМЕЛЬНЫХ ОТНОШЕНИЙ
КОСТРОМСКОЙ ОБЛАСТИ**

ПРИКАЗ

от « 19 » июня 2026 года № 77-од

г. Кострома

**Об установлении охранных зон газопроводов
газораспределительных сетей**

В соответствии с подпунктом 1 пункта 2 статьи 56, статьями 105, 106 Земельного кодекса Российской Федерации, постановлением Правительства Российской Федерации от 20 ноября 2000 года № 878 «Об утверждении Правил охраны газораспределительных сетей», Законом Костромской области от 18 июля 2002 года № 68-ЗКО «О разграничении полномочий между органами государственной власти Костромской области в сфере регулирования земельных отношений», постановлением губернатора Костромской области от 29 мая 2015 года № 96 «О департаменте имущественных и земельных отношений Костромской области», на основании обращения ООО «Газпром газораспределение Кострома»,

ПРИКАЗЫВАЮ:

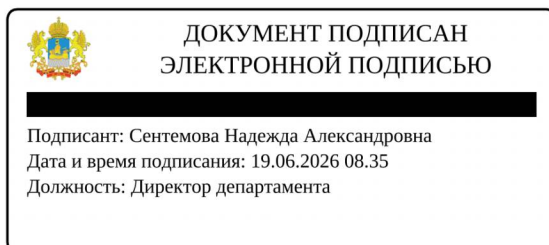
1. Установить охранные зоны газопроводов газораспределительных сетей, находящихся в собственности общества с ограниченной ответственностью «Газпром газораспределение Кострома», перечень которых определен в приложении № 1 к настоящему приказу, в границах, сведения о которых содержатся в приложениях №№ 2 – 15 к настоящему приказу.

2. Наложить ограничения (обременения) на расположенные в охранных зонах газопроводов газораспределительных сетей земельные участки, определив условия их использования в соответствии с Правилами охраны газораспределительных сетей, утвержденными постановлением Правительства Российской Федерации от 20 ноября 2000 года № 878 «Об утверждении Правил охраны газораспределительных сетей».

3. Убытки, причиненные в связи с установлением охранной зоны газопровода газораспределительной сети, возмещает собственник такого сооружения в сроки, указанные в пункте 13 статьи 57.1 Земельного кодекса Российской Федерации.

4. Настоящий приказ вступает в силу со дня его официального опубликования.

Директор департамента



Н.А. Сентемова

Приложение № 1

к приказу департамента
имущественных и земельных
отношений
Костромской области
от « 19 » июня 2026 года № 77-од

ПЕРЕЧЕНЬ

газопроводов газораспределительных сетей, в связи с размещением
которых устанавливаются охранные зоны

№ п/п	Назначение объекта (вид)	Наименование объекта	Кадастровый номер объекта	Местоположение объекта
1	2	3	4	5
1	Сооружения трубопроводного транспорта	Газопровод-ввод к жилому дому по адресу: Костромская область, Костромской район, г. Кострома, ул. Аркадия Жолниренко, д. 1	44:27:020118:429	Российская Федерация, Костромская область, г.о. город Кострома, г. Кострома, ул. Аркадия Жолниренко, д. 1
2	Сооружения трубопроводного транспорта	Газопровод-ввод к жилому дому по адресу: Костромская область, Костромской район, г. Кострома, п. Волжский, в 2 км на северо-восток от п. Волжский (земельный участок с кадастровым номером 44:27:030101:6313)	44:27:030101:7438	Российская Федерация, Костромская область, г.о. город Кострома, г. Кострома, в 2 км на северо-восток от п. Волжский (земельный участок с кадастровым номером 44:27:030101:6313)
3	Сооружения трубопроводного транспорта	Газопровод-ввод к жилому дому по адресу: Костромская область, Костромской район, г. Кострома, ул. Льва Корчагина, дом 5	44:27:030101:7434	Российская Федерация, Костромская область, г.о. город Кострома, г. Кострома, ул. Льва Корчагина, д. 5
4	Сооружения трубопроводного транспорта	Газопровод-ввод к жилому дому по адресу: Костромская область, Костромской район, г. Кострома, п. Волжский, 13-й квартал, д. 6	44:27:020117:131	Российская Федерация, Костромская область, г.о. город Кострома, г. Кострома, п. Волжский, квартал 13, д. 6
5	Сооружения трубопроводного транспорта	Газопровод-ввод к жилому дому по адресу: Костромская область, город Кострома, ул. Владимира Люсина, дом 49	44:27:030101:7439	Российская Федерация, Костромская область, г.о. город Кострома, г. Кострома, ул. Владимира Люсина, д. 49
6	Сооружения трубопроводного транспорта	Газопровод-ввод к жилому дому по адресу: Костромская область, Костромской район,	44:27:020507:241	Российская Федерация, Костромская область, г.о. город Кострома, г. Кострома,

1	2	3	4	5
		город Кострома, Валентина Зайцева ул., дом на з/у № 44:27:020507:200		ул. Валентина Зайцева, дом на з/у № 44:27:020507:200
7	Сооружения трубопроводного транспорта	Газопровод-ввод к жилому дому по адресу: Костромская область, Костромской район, г. Кострома, 7-й Армейский проезд, дом без номера на земельном участке 11 (кад. № 44:27:030101:5910)	44:27:030101:7446	Российская Федерация, Костромская область, г.о. город Кострома, г. Кострома, проезд 7-й Армейский, д. б/н на земельном участке 11 (кад. № 44:27:030101:5910)
8	Сооружения трубопроводного транспорта	Газопровод-ввод к жилому дому по адресу: Костромская область, Костромской район, г. Кострома, ул. Некрасова, д. 13А	44:27:000000:17513	Российская Федерация, Костромская область, г.о. город Кострома, г. Кострома, ул. Некрасова, д. 13А
9	Сооружения трубопроводного транспорта	Газопровод-ввод к жилому дому по адресу: Костромская область, Костромской район, г. Кострома, ул. Героев, д. 120	44:27:030101:7440	Российская Федерация, Костромская область, г.о. город Кострома, г. Кострома, ул. Героев, д. 120
10	Сооружения трубопроводного транспорта	Газопровод-ввод к жилому дому по адресу: Костромская область, Костромской район, д. Холм, д. 15А	44:07:010601:419	Российская Федерация, Костромская область, м.р-н Костромской, с.п. Апраксинское, д. Холм, д. 15А
11	Сооружения трубопроводного транспорта	Газопровод-ввод к жилому дому по адресу: Костромская область, Костромской район, деревня Ключниково, микрорайон Южный-2, Летний квартал, дом № 7	44:07:024501:1150	Российская Федерация, Костромская область, м.р-н Костромской, с.п. Бакшеевское, д. Ключниково, мкр Южный-2, ул. Летний квартал, д. 7
12	Сооружения трубопроводного транспорта	Газопровод-ввод к жилому дому по адресу: Костромская область, Костромской район, д. Большое Безгачево, д. 13А	44:07:082401:372	Российская Федерация, Костромская область, м.р-н Костромской, с.п. Никольское, д. Большое Безгачево, д. 13А
13	Сооружения трубопроводного транспорта	Газопровод-ввод к жилому дому по адресу: Костромская область, Костромской район, д. Становщиково (Середняковский с/с), ул. Ягодная, д. 11	44:07:110901:397	Российская Федерация, Костромская область, м.р-н Костромской, с.п. Середняковское, д. Становщиково, ул. Ягодная, д. 11
14	Сооружения трубопроводного транспорта	Газопровод-ввод к жилому дому по адресу: Костромская область, Костромской район, с. Чернопенье, ул. Тихая, д. № 14	44:07:130201:864	Российская Федерация, Костромская область, м.р-н Костромской, с.п. Чернопенье, с. Чернопенье, ул. Тихая, д. 14

Приложение № 2

к приказу департамента
имущественных и земельных
отношений
Костромской области
от « 19 » июня 2026 года № 77-од

СВЕДЕНИЯ

о границах охранной зоны сооружения трубопроводного транспорта,
имеющего местоположение: Российская Федерация, Костромская область,
г.о. город Кострома, г. Кострома, ул. Аркадия Жолниренко, д. 1

Обозначение характерных точек границ	Координаты, м	
	X	Y
1	297352,63	1210137,20
2	297354,34	1210138,62
3	297351,78	1210141,69
4	297350,08	1210140,28
1	297352,63	1210137,20



Условные обозначения:

- | | | | |
|-------|---|-----------------|---|
| ----- | - Контур ОКС с КН 44:27:020118:429 | | - вновь образованная проектная граница ЗОУИТ |
| • | - Обозначение характерной точки проектной границы ЗОУИТ | 1 | - Номер характерной точки проектной границы ЗОУИТ |
| | - Граница кадастрового квартала | 64:34:272801 | - Кадастровый номер квартала |
| | - Граница земельного участка | 64:34:272801:78 | - Кадастровый номер земельного участка |
| | - Границы административно-территориальных образований | | |

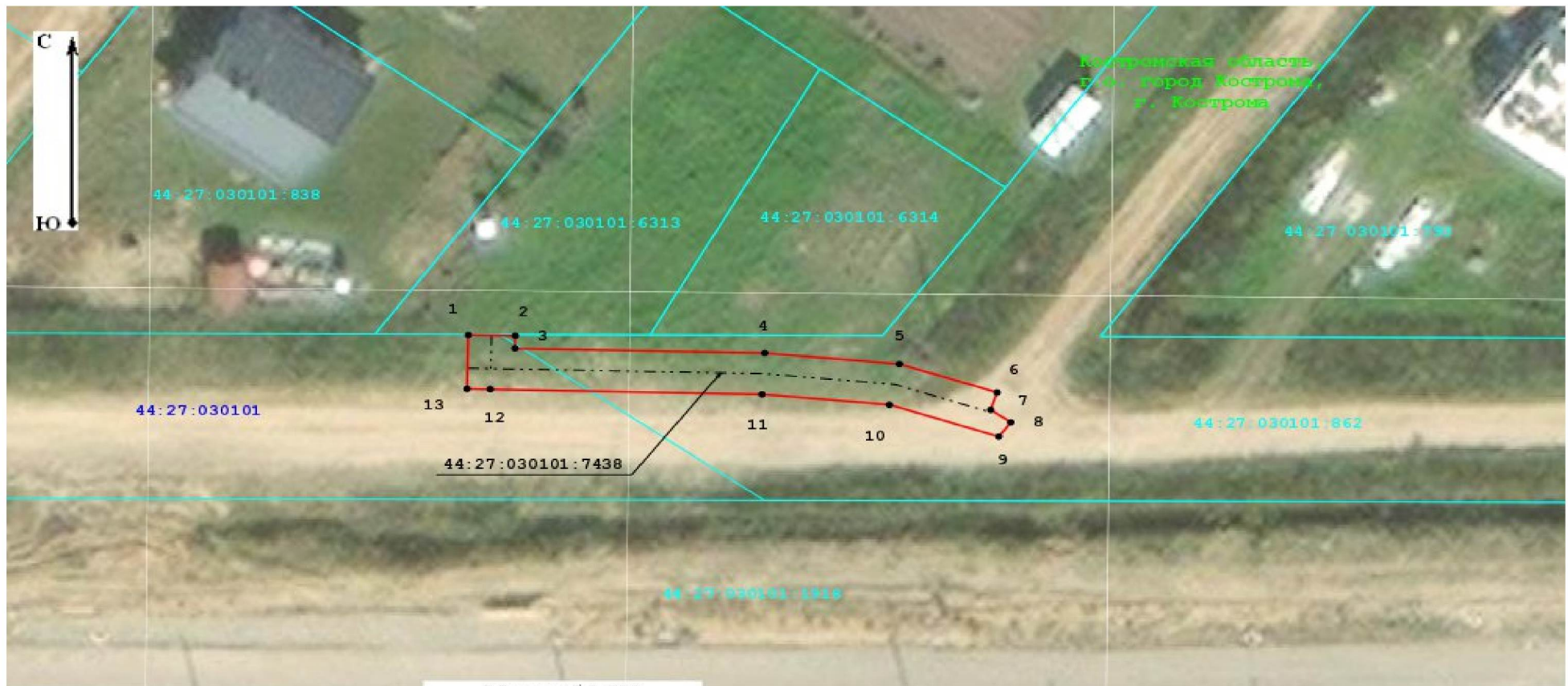
Приложение № 3

к приказу департамента
имущественных и земельных
отношений
Костромской области
от « 19 » июня 2026 года № 77-од

СВЕДЕНИЯ

о границах охранной зоны сооружения трубопроводного транспорта,
имеющего местоположение: Российская Федерация, Костромская область,
г.о. город Кострома, г. Кострома, в 2 км на северо-восток от п. Волжский
(земельный участок с кадастровым номером 44:27:030101:6313)

Обозначение характерных точек границ	Координаты, м	
	X	Y
1	297649,23	1211931,98
2	297649,15	1211935,98
3	297647,92	1211935,95
4	297647,47	1211957,15
5	297646,40	1211968,57
6	297643,65	1211976,89
7	297641,98	1211976,34
8	297640,77	1211978,02
9	297639,39	1211977,03
10	297642,46	1211967,75
11	297643,47	1211956,92
12	297643,96	1211933,86
13	297644,01	1211931,87
1	297649,23	1211931,98



Масштаб 1:500

Условные обозначения:

----- - Контур ОКС с КИ 44:27:030101:7438

• - Обозначение характерной точки проектной границы ЗОУИТ

— - Граница кадастрового квартала

— - Граница земельного участка

— - Границы административно территориальных образований

— - Вновь образованная проектная граница ЗОУИТ

1 - Номер характерной точки проектной границы ЗОУИТ

44:27:030101 - Кадастровый номер квартала

44:27:030101:793 - Кадастровый номер земельного участка

Приложение № 4

к приказу департамента
имущественных и земельных
отношений
Костромской области
от « 19 » июня 2026 года № 77-од








СВЕДЕНИЯ

о границах охранной зоны сооружения трубопроводного транспорта,
имеющего местоположение: Российская Федерация, Костромская область,
г.о. город Кострома, г. Кострома, ул. Льва Корчагина, д. 5

Обозначение характерных точек границ	Координаты, м	
	X	Y
1	297394,16	1213551,22
2	297393,06	1213555,26
3	297389,20	1213554,20
4	297390,30	1213550,17
1	297394,16	1213551,22



Условные обозначения:

	- Контур ОКС с КН 44:27:030101:7434		- Вновь образованная проектная граница ЗОУИТ
	- Обозначение характерной точки проектной границы ЗОУИТ		- Номер характерной точки проектной границы ЗОУИТ
	- Граница кадастрового квартала	64:34:292801	- Кадастровый номер квартала
	- Граница земельного участка	64:34:292801:001	- Кадастровый номер земельного участка
	- Границы административно-территориальных образований		

Приложение № 5

к приказу департамента
имущественных и земельных
отношений
Костромской области
от « 19 » июня 2026 года № 77-од

СВЕДЕНИЯ

о границах охранной зоны сооружения трубопроводного транспорта,
имеющего местоположение: Российская Федерация, Костромская область,
г.о. город Кострома, г. Кострома, п. Волжский, квартал 13, д. 6

Обозначение характерных точек границ	Координаты, м	
	X	Y
1	297620,29	1209915,10
2	297619,36	1209917,64
3	297615,60	1209916,26
4	297616,54	1209913,72
1	297620,29	1209915,10



Условные обозначения:

- | | | | |
|-------|---|------------------|---|
| ----- | - Контур ОКС с КН 44:27:020117:131 | — | - вновь образованная проектная граница ЗОУИТ |
| • | - Обозначение характерной точки проектной границы ЗОУИТ | 1 | - Номер характерной точки проектной границы ЗОУИТ |
| — | - Граница кадастрового квартала | 64:34:272801 | - Кадастровый номер квартала |
| — | - Граница земельного участка | 44:27:020117:128 | - Кадастровый номер земельного участка |
| — | - Границы административно-территориальных образований | | |


Приложение № 6

к приказу департамента
имущественных и земельных
отношений
Костромской области
от « 19 » июня 2026 года № 77-од

СВЕДЕНИЯ

о границах охранной зоны сооружения трубопроводного транспорта,
имеющего местоположение: Российская Федерация, Костромская область,
г.о. город Кострома, г. Кострома, ул. Владимира Люсина, д. 49

Обозначение характерных точек границ	Координаты, м	
	X	Y
1	297339,10	1213596,68
2	297338,06	1213600,54
3	297334,21	1213599,51
4	297335,25	1213595,65
1	297339,10	1213596,68



Масштаб 1:400

Условные обозначения:

- | | | | |
|-------|---|-------------------|---|
| ----- | - Контур ОКС с КН 44:27:030101:7439 | — | - Вновь образованная проектная граница ЗОУИТ |
| • | - Обозначение характерной точки проектной границы ЗОУИТ | 1 | - Номер характерной точки проектной границы ЗОУИТ |
| — | - Граница кадастрового квартала | 64:34:272801 | - Кадастровый номер квартала |
| — | - Граница земельного участка | 44:27:030101:7439 | - Кадастровый номер земельного участка |
| — | - Границы административно-территориальных образований | | |

Приложение № 7

к приказу департамента
имущественных и земельных
отношений
Костромской области
от « 19 » июня 2026 года № 77-од

СВЕДЕНИЯ

о границах охранной зоны сооружения трубопроводного транспорта,
имеющего местоположение: Российская Федерация, Костромская область,
г.о. город Кострома, г. Кострома, ул. Валентина Зайцева, дом на з/у
№ 44:27:020507:200

Обозначение характерных точек границ	Координаты, м	
	X	Y
1	296876,15	1214044,78
2	296875,03	1214048,62
3	296858,70	1214043,89
4	296841,21	1214040,05
5	296842,07	1214036,15
6	296859,69	1214040,01
1	296876,15	1214044,78



Условные обозначения:

- | | | | |
|-------|---|------------------|---|
| ----- | - Контур ОКС с КН 44:27:020507:241 | — | - Вновь образованная проектная граница ЗОУИТ |
| • | - Обозначение характерной точки проектной границы ЗОУИТ | 1 | - Номер характерной точки проектной границы ЗОУИТ |
| — | - Граница кадастрового квартала | 64:34:272801 | - Кадастровый номер квартала |
| — | - Граница земельного участка | 44:27:020507:199 | - Кадастровый номер земельного участка |
| — | - Границы административно-территориальных образований | | |

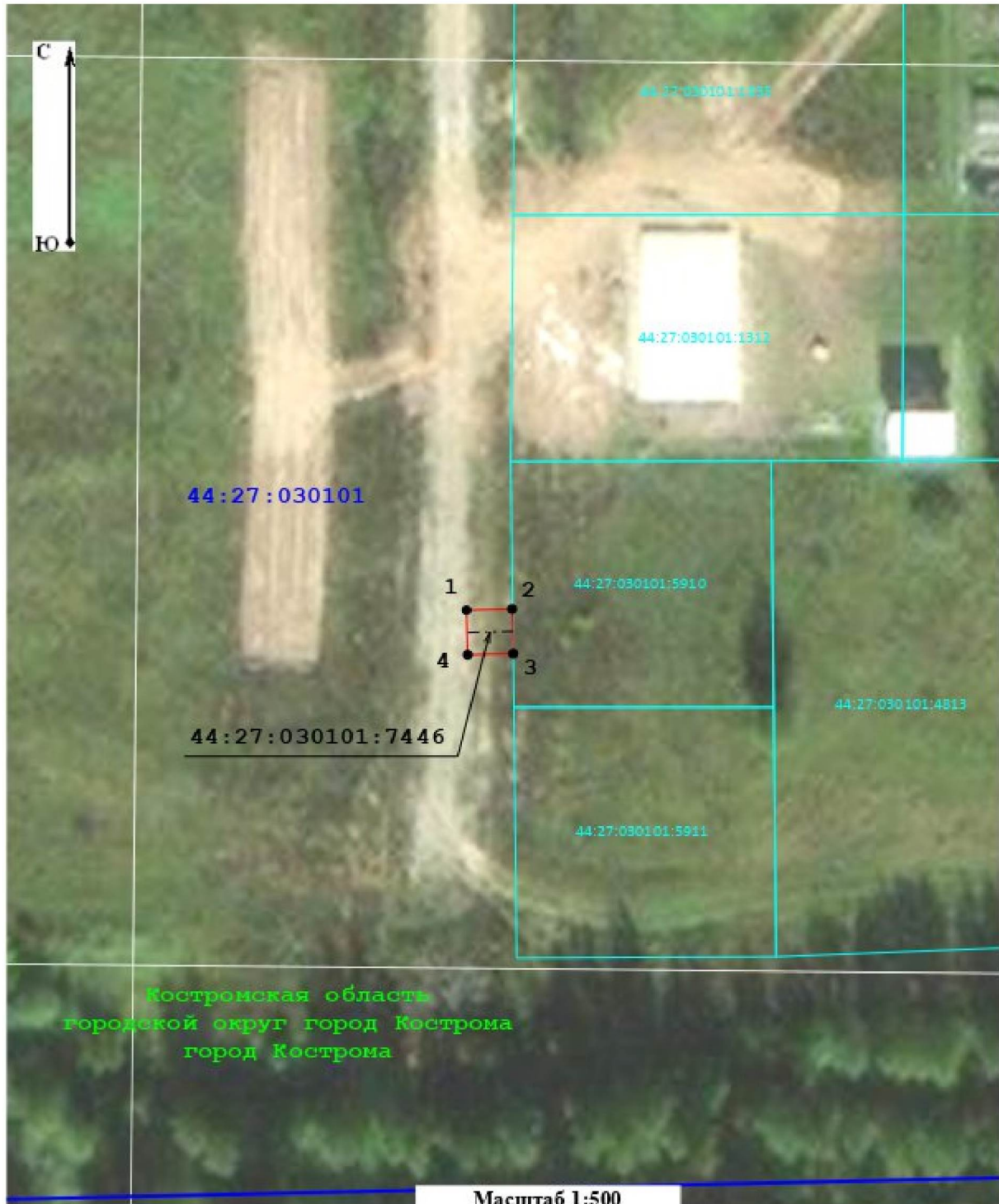
Приложение № 8

к приказу департамента
имущественных и земельных
отношений
Костромской области
от « 19 » июня 2026 года № 77-од

СВЕДЕНИЯ

о границах охранной зоны сооружения трубопроводного транспорта,
имеющего местоположение: Российская Федерация, Костромская область,
г.о. город Кострома, г. Кострома, проезд 7-й Армейский, д. б/н на
земельном участке 11 (кад. 44:27:030101:5910)

Обозначение характерных точек границ	Координаты, м	
	X	Y
1	297360,98	1211809,35
2	297361,09	1211813,44
3	297357,09	1211813,54
4	297356,98	1211809,45
1	297360,98	1211809,35



Условные обозначения:

- | | | | |
|-------|---|-------------------|---|
| ----- | - Контур ОКС с КН 44:27:030101:7446 | — | - Вновь образованная проектная граница ЗОУИТ |
| • | - Обозначение характерной точки проектной границы ЗОУИТ | 1 | - Номер характерной точки проектной границы ЗОУИТ |
| — | - Граница кадастрового квартала | 64:34:272801 | - Кадастровый номер квартала |
| — | - Граница земельного участка | 44:27:030101:7446 | - Кадастровый номер земельного участка |
| — | - Границы административно-территориальных образований | | |

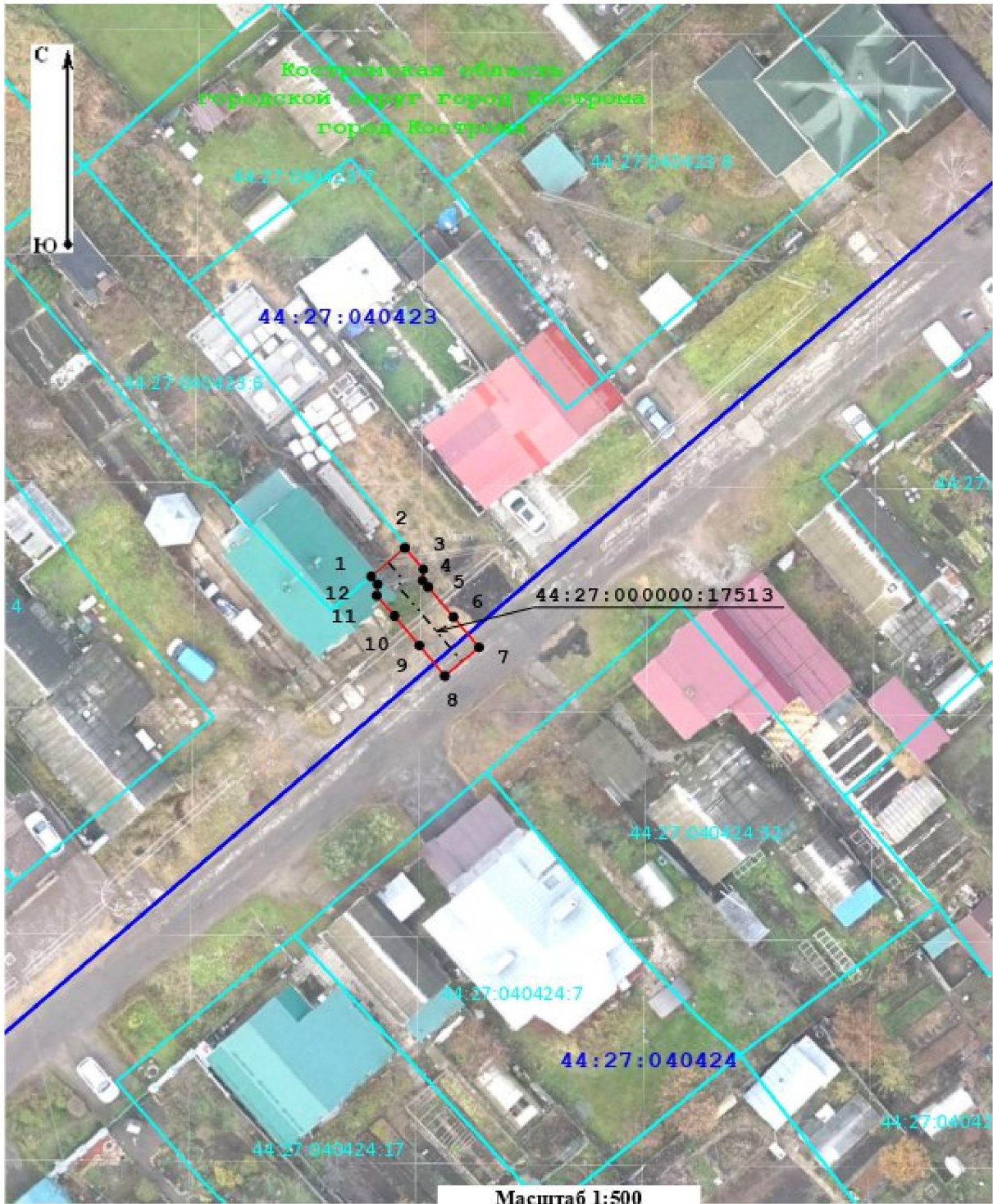
Приложение № 9

к приказу департамента
имущественных и земельных
отношений
Костромской области
от « 19 » июня 2026 года № 77-од

СВЕДЕНИЯ

о границах охранной зоны сооружения трубопроводного транспорта,
имеющего местоположение: Российская Федерация, Костромская область,
г.о. город Кострома, г. Кострома, ул. Некрасова, д. 13А

Обозначение характерных точек границ	Координаты, м	
	X	Y
1	292951,90	1214306,65
2	292954,49	1214309,70
3	292952,54	1214311,36
4	292951,53	1214311,27
5	292950,94	1214311,79
6	292948,24	1214314,06
7	292945,50	1214316,37
8	292942,93	1214313,30
9	292945,67	1214311,00
10	292948,34	1214308,75
11	292950,18	1214307,15
12	292951,21	1214307,23
1	292951,90	1214306,65



Условные обозначения:

- | | | | |
|-------|---|----------------|---|
| ----- | - Контур ОКС с КН 44:27:000000:17513 | — | - Вновь образованная проектная граница ЗОУИТ |
| • | - Обозначение характерной точки проектной границы ЗОУИТ | 1 | - Номер характерной точки проектной границы ЗОУИТ |
| — | - Граница кадастрового квартала | 64:34:272801 | - Кадастровый номер квартала |
| — | - Граница земельного участка | 44:27:040423:7 | - Кадастровый номер земельного участка |
| — | - Границы административно-территориальных образований | | |

Приложение № 10

к приказу департамента
имущественных и земельных
отношений
Костромской области
от « 19 » июня 2026 года № 77-од

СВЕДЕНИЯ

о границах охранной зоны сооружения трубопроводного транспорта,
имеющего местоположение: Российская Федерация, Костромская область,
г.о. город Кострома, г. Кострома, ул. Героев, д. 120

Обозначение характерных точек границ	Координаты, м	
	X	Y
1	297414,46	1212868,78
2	297413,35	1212872,62
3	297402,87	1212869,57
4	297400,58	1212868,90
5	297398,28	1212868,23
6	297395,44	1212867,41
7	297396,56	1212863,57
8	297399,40	1212864,39
9	297401,69	1212865,06
10	297403,99	1212865,73
1	297414,46	1212868,78



Условные обозначения:

- | | |
|---|---|
| <p>----- - Контур ОКС с КН 44:27:030101:7440</p> <p>• - Обозначение характерной точки проектной границы ЗОУИТ</p> <p>————— - Граница кадастрового квартала</p> <p>————— - Граница земельного участка</p> <p>————— - Границы административно территориальных образований</p> | <p>————— - вновь образованная проектная граница ЗОУИТ</p> <p>1 - Номер характерной точки проектной границы ЗОУИТ</p> <p>64:34:272801 - Кадастровый номер квартала</p> <p>44:27:030101:7440 - Кадастровый номер земельного участка</p> |
|---|---|

Приложение № 11

к приказу департамента
имущественных и земельных
отношений
Костромской области
от « 19 » июня 2026 года № 77-од

СВЕДЕНИЯ

о границах охранной зоны сооружения трубопроводного транспорта,
имеющего местоположение: Российская Федерация, Костромская область,
м.р-н Костромской, с.п. Апраксинское, д. Холм, д. 15А

Обозначение характерных точек границ	Координаты, м	
	X	Y
1	302776,20	1216438,76
2	302774,79	1216445,77
3	302770,87	1216444,98
4	302772,28	1216437,97
1	302776,20	1216438,76



Масштаб 1:400

Условные обозначения:

- | | | | |
|-------|---|------------------|---|
| ----- | - Контур ОКС с КН 44:07:010601:419 | — | - Вновь образованная проектная граница ЗОУИТ |
| • | - Обозначение характерной точки проектной границы ЗОУИТ | 1 | - Номер характерной точки проектной границы ЗОУИТ |
| — | - Граница кадастрового квартала | 64:34:272801 | - Кадастровый номер квартала |
| — | - Граница земельного участка | 44:07:010601:419 | - Кадастровый номер земельного участка |
| — | - Границы административно-территориальных образований | | |

Приложение № 12

к приказу департамента
имущественных и земельных
отношений
Костромской области
от « 19 » июня 2026 года № 77-од

СВЕДЕНИЯ

о границах охранной зоны сооружения трубопроводного транспорта,
имеющего местоположение: Российская Федерация, Костромская область,
м.р-н Костромской, с.п. Бакшеевское, д. Ключниково, мкр Южный-2,
ул. Летний квартал, д. 7

Обозначение характерных точек границ	Координаты, м	
	X	Y
1	284687,20	1209309,08
2	284690,02	1209311,91
3	284675,39	1209326,48
4	284675,53	1209326,66
5	284672,37	1209329,12
6	284671,21	1209327,62
7	284665,28	1209321,46
8	284668,16	1209318,69
9	284672,75	1209323,46
1	284687,20	1209309,08



Условные обозначения:

- | | | | |
|-------|---|------------------|---|
| ----- | - Контур ОКС с КН 44:07:024501:1150 | — | - вновь образованная проектная граница ЗОУИТ |
| • | - Обозначение характерной точки проектной границы ЗОУИТ | 1 | - Номер характерной точки проектной границы ЗОУИТ |
| — | - Граница кадастрового квартала | 64:34:272801 | - Кадастровый номер квартала |
| — | - Граница земельного участка | 44:07:024501:740 | - Кадастровый номер земельного участка |
| — | - Границы административно-территориальных образований | | |

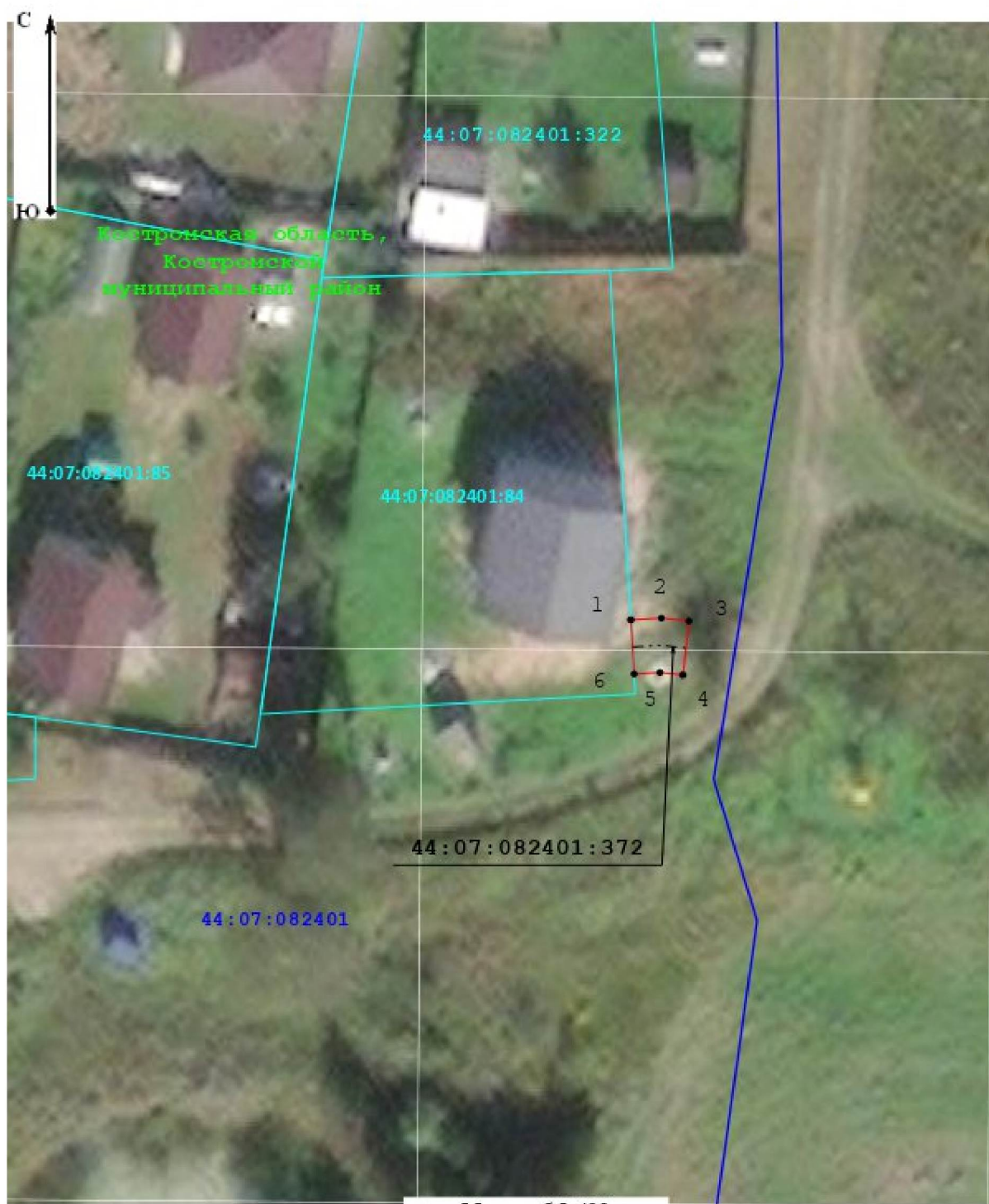
Приложение № 13

к приказу департамента
имущественных и земельных
отношений
Костромской области
от « 19 » июня 2026 года № 77-од

СВЕДЕНИЯ

о границах охранной зоны сооружения трубопроводного транспорта,
имеющего местоположение: Российская Федерация, Костромская область,
м.р-н Костромской, с.п. Никольское, д. Большое Безгачево, д. 13А

Обозначение характерных точек границ	Координаты, м	
	X	Y
1	293998,74	1220460,85
2	293998,86	1220463,03
3	293998,65	1220465,01
4	293994,67	1220464,58
5	293994,85	1220462,93
6	293994,74	1220461,08
1	293998,74	1220460,85



Масштаб 1:400

Условные обозначения:

- | | | | |
|-------|---|-----------------|---|
| ----- | - Контур ОКС с КН 44:07:082401:372 | — | - Вновь образованная проектная граница ЗОУИТ |
| • | - Обозначение характерной точки проектной границы ЗОУИТ | 1 | - Номер характерной точки проектной границы ЗОУИТ |
| — | - Граница кадастрового квартала | 64:34:272801 | - Кадастровый номер квартала |
| — | - Граница земельного участка | 44:07:082401:84 | - Кадастровый номер земельного участка |
| — | - Границы административно-территориальных образований | | |

Приложение № 14

к приказу департамента
имущественных и земельных
отношений
Костромской области
от « 19 » июня 2026 года № 77-од

СВЕДЕНИЯ

о границах охранной зоны сооружения трубопроводного транспорта,
имеющего местоположение: Российская Федерация, Костромская область,
м.р-н Костромской, с.п. Середняковское, д. Становщиково,
ул. Ягодная, д. 11

Обозначение характерных точек границ	Координаты, м	
	X	Y
1	285599,33	1213900,14
2	285615,89	1213962,87
3	285621,12	1213981,19
4	285625,37	1213998,27
5	285621,49	1213999,24
6	285617,26	1213982,22
7	285612,04	1213963,93
8	285596,46	1213904,94
9	285571,06	1213911,04
10	285543,83	1213918,55
11	285513,18	1213926,79
12	285476,53	1213937,51
13	285464,56	1213940,85
14	285465,21	1213943,35
15	285461,33	1213944,35
16	285460,71	1213941,93
17	285439,32	1213947,89
18	285414,56	1213954,86
19	285373,53	1213966,12
20	285344,54	1213974,32

Обозначение характерных точек границ	Координаты, м	
	X	Y
21	285333,98	1213977,35
22	285345,06	1214016,70
23	285342,79	1214017,40
24	285333,60	1214021,02
25	285351,23	1214073,79
26	285347,44	1214075,06
27	285328,61	1214018,69
28	285331,93	1214017,38
29	285340,18	1214014,13
30	285329,05	1213974,60
31	285343,45	1213970,47
32	285372,45	1213962,26
33	285413,49	1213951,01
34	285438,24	1213944,03
35	285461,60	1213937,53
36	285475,43	1213933,67
37	285512,10	1213922,94
38	285542,78	1213914,69
39	285570,06	1213907,17
1	285599,33	1213900,14



Условные обозначения:

- | | | | |
|-------|---|------------------|---|
| ----- | - Контур ОКС с КН 44:07:110901:397 | — | - Вновь образованная проектная граница ЗОУИТ |
| • | - Обозначение характерной точки проектной границы ЗОУИТ | 1 | - Номер характерной точки проектной границы ЗОУИТ |
| — | - Граница кадастрового квартала | 64:34:272801 | - Кадастровый номер квартала |
| — | - Граница земельного участка | 64:34:272801:189 | - Кадастровый номер земельного участка |
| — | - Границы административно-территориальных образований | | |

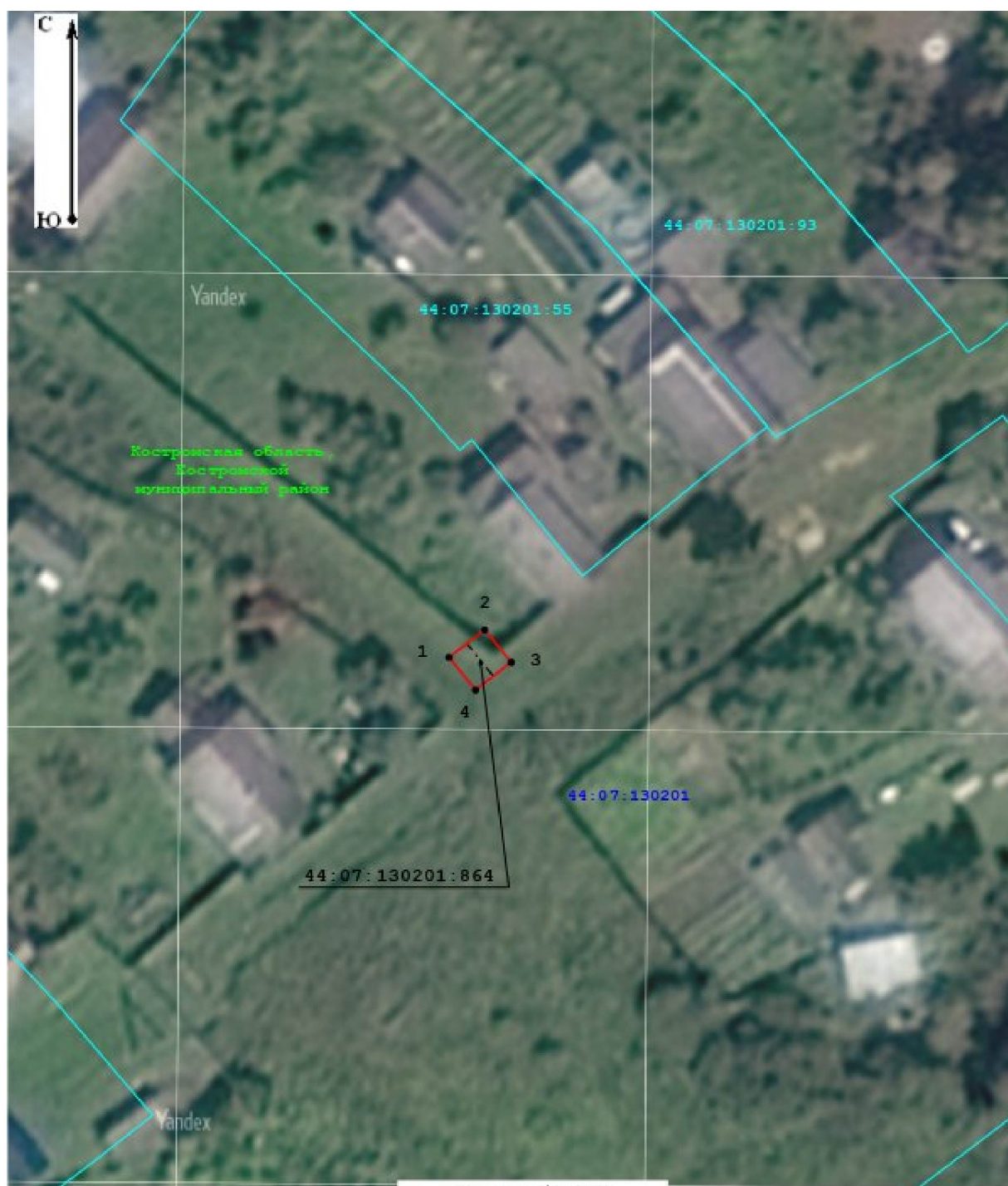
Приложение № 15

к приказу департамента
имущественных и земельных
отношений
Костромской области
от « 19 » июня 2026 года № 77-од

СВЕДЕНИЯ

о границах охранной зоны сооружения трубопроводного транспорта,
имеющего местоположение: Российская Федерация, Костромская область,
м.р-н Костромской, с.п. Чернопенское, с. Чернопенье, ул. Тихая, д. 14

Обозначение характерных точек границ	Координаты, м	
	X	Y
1	275596,09	1221195,39
2	275598,58	1221198,52
3	275595,64	1221200,85
4	275593,16	1221197,71
1	275596,09	1221195,39



Условные обозначения:

- | | | | |
|-------|---|-----------------|---|
| ----- | - Контур ОКС с КН 44:07:130201:864 | — | - Вновь образованная проектная граница ЗОУИТ |
| • | - Обозначение характерной точки проектной границы ЗОУИТ | 1 | - Номер характерной точки проектной границы ЗОУИТ |
| — | - Граница кадастрового квартала | 64:34:272801 | - Кадастровый номер квартала |
| — | - Граница земельного участка | 44:07:130201:55 | - Кадастровый номер земельного участка |
| — | - Границы административно-территориальных образований | | |