



**ДЕПАРТАМЕНТ
ИМУЩЕСТВЕННЫХ И ЗЕМЕЛЬНЫХ ОТНОШЕНИЙ
КОСТРОМСКОЙ ОБЛАСТИ**

ПРИКАЗ

от « 19 » июня 2026 года № 76-од

г. Кострома

**Об установлении охранных зон газопроводов
газораспределительных сетей**

В соответствии с подпунктом 1 пункта 2 статьи 56, статьями 105, 106 Земельного кодекса Российской Федерации, постановлением Правительства Российской Федерации от 20 ноября 2000 года № 878 «Об утверждении Правил охраны газораспределительных сетей», Законом Костромской области от 18 июля 2002 года № 68-ЗКО «О разграничении полномочий между органами государственной власти Костромской области в сфере регулирования земельных отношений», постановлением губернатора Костромской области от 29 мая 2015 года № 96 «О департаменте имущественных и земельных отношений Костромской области», на основании обращения ООО «Газпром газораспределение Кострома»,

ПРИКАЗЫВАЮ:

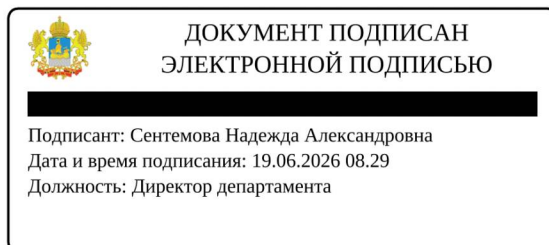
1. Установить охранные зоны газопроводов газораспределительных сетей, находящихся в собственности общества с ограниченной ответственностью «Газпром газораспределение Кострома», перечень которых определен в приложении № 1 к настоящему приказу, в границах, сведения о которых содержатся в приложениях №№ 2 – 23 к настоящему приказу.

2. Наложить ограничения (обременения) на расположенные в охранных зонах газопроводов газораспределительных сетей земельные участки, определив условия их использования в соответствии с Правилами охраны газораспределительных сетей, утвержденными постановлением Правительства Российской Федерации от 20 ноября 2000 года № 878 «Об утверждении Правил охраны газораспределительных сетей».

3. Убытки, причиненные в связи с установлением охранной зоны газопровода газораспределительной сети, возмещает собственник такого сооружения в сроки, указанные в пункте 13 статьи 57.1 Земельного кодекса Российской Федерации.

4. Настоящий приказ вступает в силу со дня его официального опубликования.

Директор департамента



Н.А. Сентемова

Приложение № 1

к приказу департамента
имущественных и земельных
отношений
Костромской области
от « 19 » июня 2026 года № 76-од

ПЕРЕЧЕНЬ

газопроводов газораспределительных сетей, в связи с размещением
которых устанавливаются охранные зоны

№ п/п	Назначение объекта (вид)	Наименование объекта	Кадастровый номер объекта	Местоположение объекта
1	2	3	4	5
1	Сооружения трубопроводного транспорта	Газопровод-ввод к жилому дому по адресу: Костромская область, Костромской район, д. Зубино, д. № 69	44:07:070501:370	Российская Федерация, Костромская область, Костромской р-н, д. Зубино, д. 69
2	Сооружения трубопроводного транспорта	Газопровод-ввод к жилым домам по адресу: Костромская область, Костромской район, с. Сущево, ул. Кедровая, д. 5, д. 7, д. 8, д. 10	44:07:120106:447	Российская Федерация, Костромская область, м.р-н Костромской, с.п. Сущевское, с. Сущево, ул. Кедровая, д. 5, д. 7, д. 8, д. 10
3	Сооружения трубопроводного транспорта	Газопровод-ввод к жилому дому по адресу: Костромская область, Костромской район, д. Зубино, д. 27 (кад. № з.у. 44:07:070501:30)	44:07:070501:369	Российская Федерация, Костромская область, м.р-н Костромской, с.п. Минское, д. Зубино, д. 27
4	Сооружения трубопроводного транспорта	Газопровод-ввод к индивидуальному жилому дому по адресу: 156560, Костромская обл., Костромской р-н, д. Афёрово, ул. Гридинская, д.№ 25А	44:07:140502:410	Российская Федерация, Костромская область, муниципальный район Костромской, сельское поселение Шунгенское, деревня Афёрово, улица Гридинская, д. 25А
5	Сооружения трубопроводного транспорта	Газопровод-ввод к жилому дому по адресу: Костромская область, Костромской район, д. Воронино, дом без номера в 64 м на северо-восток от д. 2	44:07:090301:500	Российская Федерация, Костромская область, м.р-н Костромской, с.п. Самсоновское, д. Воронино, дом без номера в 64 м на северо-восток от д. 2
6	Сооружения трубопроводного транспорта	Газопровод-ввод к жилому дому по адресу: г. Кострома, д. Сокеркино, д. 4	44:27:051102:150	Российская Федерация, Костромская область, г.о. город Кострома, д. Сокеркино, д. 4

1	2	3	4	5
7	Сооружения трубопроводного транспорта	Газопровод-ввод к жилому дому по адресу: Костромская область, Костромской район, д. Зубино, ул. Виноградная, д. № 11	44:07:072001:1763	Российская Федерация, Костромская область, муниципальный район Костромской, сельское поселение Минское, деревня Зубино, улица Виноградная, д. 11
8	Сооружения трубопроводного транспорта	Индивидуальный жилой дом по адресу: Костромская обл., Костромской р-н, д. Легково, д. № 12. Газопровод-ввод ГРПШ	44:07:000000:3716	Российская Федерация, Костромская область, муниципальный район Костромской, сельское поселение Апраксинское, деревня Легково, д. 12
9	Сооружения трубопроводного транспорта	Газопровод-ввод к жилому дому по адресу: Костромская область, Костромской район, поселок Караваево, переулок Тихий, дом № 1 (кад. № 3.у. 44:07:030121:8)	44:07:000000:3717	Российская Федерация, Костромская область, муниципальный район Костромской, сельское поселение Караваевское, поселок Караваево, переулок Тихий, д. 1, (кад. № 3.у. 44:07:030121:8)
10	Сооружения трубопроводного транспорта	Газопровод-ввод к жилому дому по адресу: Костромская область, Костромской район, г. Кострома, ул. Николая Пургина, д. 3	44:27:030101:7330	Российская Федерация, Костромская область, г.о. город Кострома, г. Кострома, ул. Николая Пургина, д. 3
11	Сооружения трубопроводного транспорта	Газопровод-ввод к жилому дому по адресу: Костромская область, Костромской район, д. Стрельниково, ул. Луговая, д. 54	44:07:142102:2092	Российская Федерация, Костромская область, муниципальный район Костромской, сельское поселение Шунгенское, деревня Стрельниково, улица Луговая, д. 54
12	Сооружения трубопроводного транспорта	Газопровод-ввод к жилым домам по адресу: Костромская область, Костромской район, д. Становщиково, (Минский с/с), д. 43, дом без номера 3.У. с кад. № 44:07:071201:70	44:07:000000:3715	Российская Федерация, Костромская область, м.р-н Костромской, с.п. Минское, д. Становщиково, д. 43, дом без номера 3.У. с кад. № 44:07:071201:70
13	Сооружения трубопроводного транспорта	Газопровод- ввод к жилому дому по адресу: Костромская область, Костромской район, д. Терентьево, д. б/н на 3/У с кад. № 44:07:021001:707	44:07:021001:746	Российская Федерация, Костромская область, м.р-н Костромской, с.п. Бакшеевское, д. Терентьево, д. б/н на 3У с кад. № 44:07:021001:707
14	Сооружения трубопроводного транспорта	Газопровод-ввод к индивидуальному жилому дому по адресу: Костромская область, Костромской район, д. Стрельниково, ул. Луговая, д. 37	44:07:142102:2093	Российская Федерация, Костромская область, м.р-н Костромской, с.п. Шунгенское, д. Стрельниково, ул. Луговая, д. 37

1	2	3	4	5
15	Сооружения трубопроводного транспорта	Газопровод-ввод к жилому дому по адресу: Костромская область, Костромской район, д. Коростелёво, д. 6	44:07:130501:264	Российская Федерация, Костромская область, м.р-н Костромской, с.п. Чернопенское, д. Коростелёво, д. 6
16	Сооружения трубопроводного транспорта	Газопровод-ввод к жилому дому по адресу: Костромская область, Костромской район, д. Кузьмищи, ул. Окружная, д. 18	44:07:060101:1412	Российская Федерация, Костромская область, м.р-н Костромской, с.п. Кузьмищенское, д. Кузьмищи, ул. Окружная, д. 18
17	Сооружения трубопроводного транспорта	Газопровод-ввод к жилому дому № 86 в д. Заречье Костромского района Костромской области	44:07:000000:3719	Российская Федерация, Костромская область, муниципальный район Костромской, сельское поселение Бакшеевское, деревня Заречье, д. 86
18	Сооружения трубопроводного транспорта	Газопровод-ввод к жилому дому по адресу: Костромская область, Костромской район, д. Абабурово, д. 8	44:07:120701:429	Российская Федерация, Костромская область, муниципальный район Костромской, сельское поселение Сущёвское, деревня Абабурово, д. 8
19	Сооружения трубопроводного транспорта	Газопровод-ввод к жилому дому по адресу: Костромская область, Костромской район, д. Малое Безгачево, д. 34А	44:07:082304:223	Российская Федерация, Костромская область, муниципальный район Костромской, сельское поселение Никольское, деревня Малое Безгачево, д. 34а
20	Сооружения трубопроводного транспорта	Газопровод-ввод к жилому дому по адресу: Костромская область, Костромской район, д. Калинино, ул. Шестковская, д. б/н. (з.у. с кад № 44:07:091501:2187)	44:07:091501:2244	Российская Федерация, Костромская область, муниципальный район Костромской, сельское поселение Самсоновское, деревня Калинино, улица Шестковская, д. б/н (з.у. с кад № 44:07:091501:2187)
21	Сооружения трубопроводного транспорта	Газопровод-ввод к жилому дому по адресу: Костромская область, Костромской район, поселок Безгачево, улица Строителей, дом без номера в 200 м на юго-восток от дома № 12 (кадастровый номер 44:07:082501:636)	44:07:082501:698	Российская Федерация, Костромская область, муниципальный район Костромской, сельское поселение Никольское, поселок Безгачево, улица Строителей, д. б/н, в 200 м на юго-восток от дома № 12 (кадастровый номер 44:07:082501:636)
22	Сооружения трубопроводного транспорта	Газопровод-ввод к жилому дому по адресу: Костромская область, Костромской район, д. Стрельниково, ул. Луговая, д. 32	44:07:142102:2094	Российская Федерация, Костромская область, м.р-н Костромской, с.п. Шунгенское, д. Стрельниково, ул. Луговая, д. 32

Приложение № 2

к приказу департамента
имущественных и земельных
отношений
Костромской области
от « 19 » июня 2026 года № 76-од

СВЕДЕНИЯ








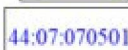
о границах охранной зоны сооружения трубопроводного транспорта,
имеющего местоположение: Российская Федерация, Костромская область,
Костромской р-н, д. Зубино, д. 69

Обозначение характерных точек границ	Координаты, м	
	X	Y
1	285251.64	1218650.65
2	285249.11	1218653.77
3	285240.92	1218647.33
4	285243.38	1218644.19
1	285251.64	1218650.65



Масштаб 1:500

Условные обозначения

	Характерная точка границы ЗОУИТ
	Надписи номеров характерных точек границы ЗОУИТ
	Ось газопровода
	Образуемая граница ЗОУИТ
	Часть границы, сведения ЕГРН о которой позволяют однозначно определить ее положение на местности
	Надписи кадастрового номера земельного участка
	Граница кадастрового квартала
	Обозначение кадастрового квартала

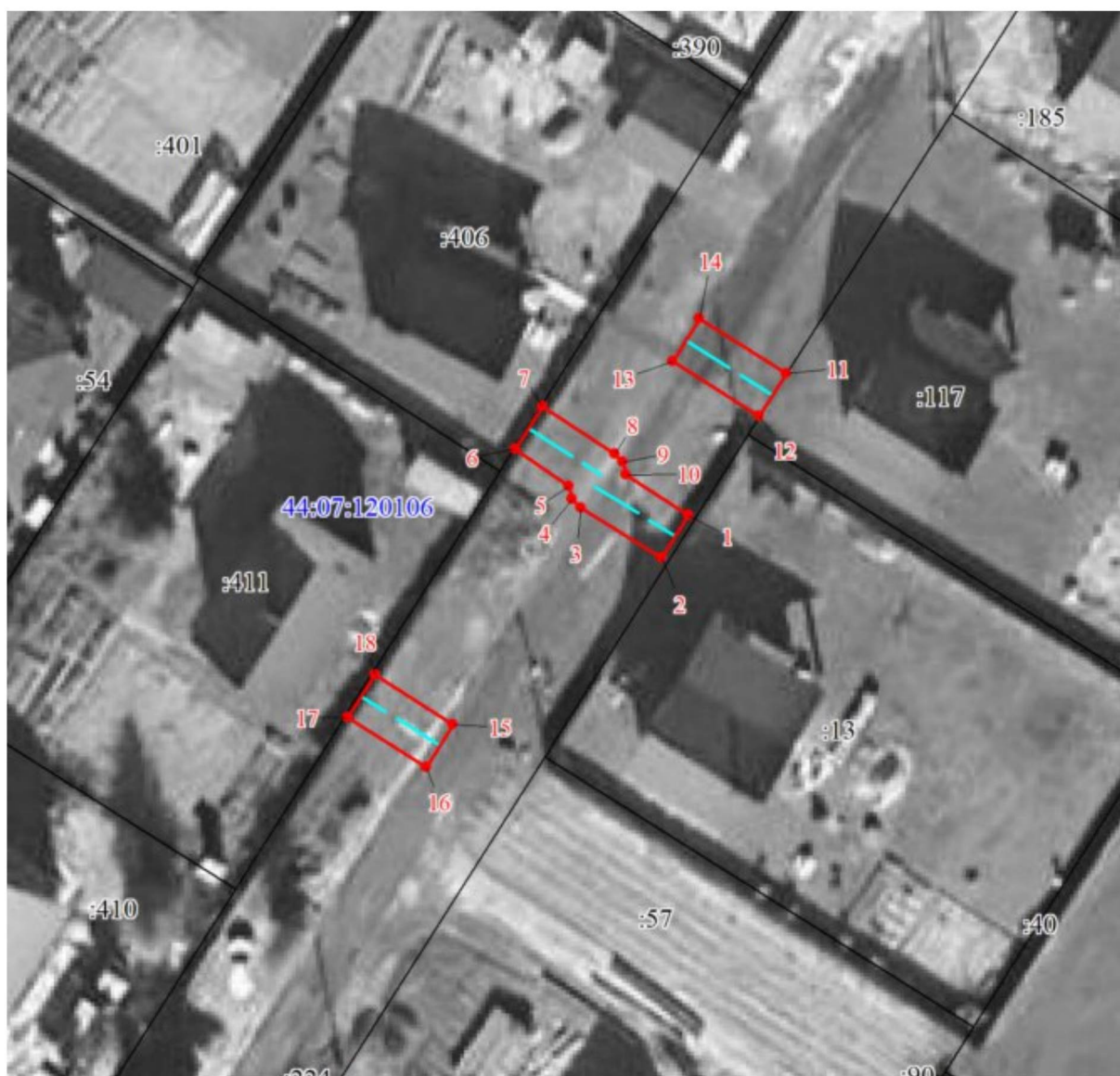
Приложение № 3

к приказу департамента
имущественных и земельных
отношений
Костромской области
от « 19 » июня 2026 года № 76-од

СВЕДЕНИЯ






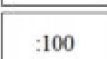


о границах охранной зоны сооружения трубопроводного транспорта,
имеющего местоположение: Российская Федерация, Костромская область,
м.р-н Костромской, с.п. Сущёвское, с. Сущёво, ул. Кедровая, д. 5, д. 7, д. 8,
д. 10

Обозначение характерных точек границ	Координаты, м	
	X	Y
1	307880.79	1215242.68
2	307877.39	1215240.56
3	307881.35	1215234.19
4	307882.05	1215233.52
5	307883.05	1215233.25
6	307885.97	1215229.00
7	307889.33	1215231.18
8	307885.62	1215236.88
9	307884.94	1215237.52
10	307883.94	1215237.79
1	307880.79	1215242.68
11	307891.95	1215250.39
12	307888.57	1215248.25
13	307892.90	1215241.42
14	307896.28	1215243.56
11	307891.95	1215250.39
15	307864.26	1215224.12
16	307860.88	1215221.98
17	307864.81	1215215.79
18	307868.19	1215217.93
15	307864.26	1215224.12



Масштаб 1:500

Условные обозначения

	Характерная точка границы ЗОУИТ
	Надписи номеров характерных точек границы ЗОУИТ
	Образуемая граница ЗОУИТ
	Ось газопровода
	Часть границы, сведения ЕПРН о которой позволяют однозначно определить ее положение на местности
	Надписи кадастрового номера земельного участка
	Граница кадастрового квартала
	Обозначение кадастрового квартала

Приложение № 4

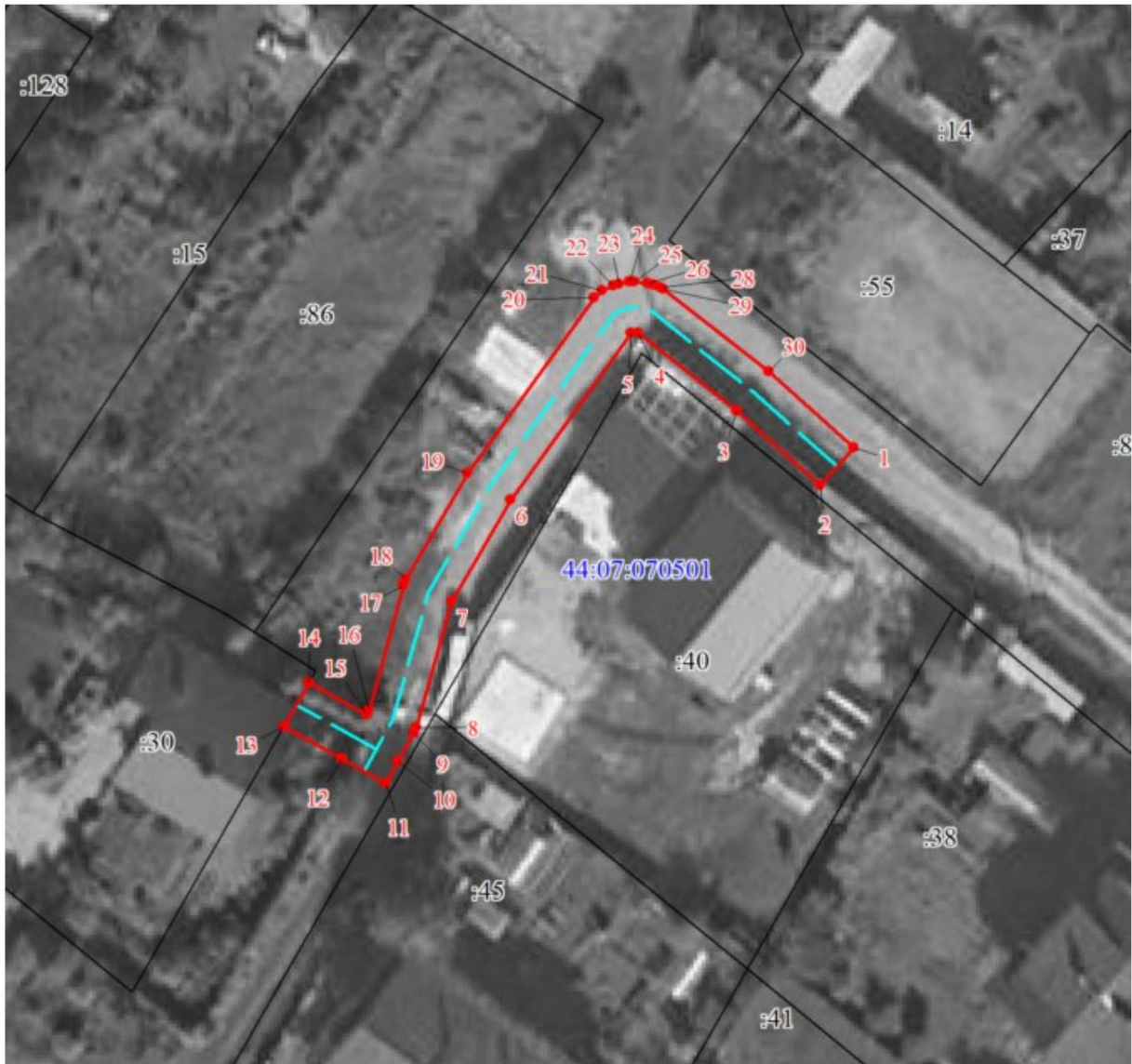
к приказу департамента
имущественных и земельных
отношений
Костромской области
от « 19 » июня 2026 года № 76-од

СВЕДЕНИЯ

о границах охранной зоны сооружения трубопроводного транспорта,
имеющего местоположение: Российская Федерация, Костромская область,
м.р-н Костромской, с.п. Минское, д. Зубино, д. 27









Обозначение характерных точек границ	Координаты, м	
	X	Y
1	285320.97	1218676.45
2	285317.97	1218673.79
3	285323.87	1218667.14
4	285330.07	1218659.33
5	285330.06	1218658.79
6	285316.84	1218649.23
7	285308.73	1218644.52
8	285298.78	1218641.75
9	285298.34	1218641.56
10	285296.09	1218640.29
11	285294.35	1218639.31
12	285296.29	1218635.82
13	285298.82	1218631.22
14	285302.32	1218633.19
15	285299.78	1218637.78
16	285300.09	1218637.96

Обозначение характерных точек границ	Координаты, м	
	X	Y
17	285310.05	1218640.73
18	285310.51	1218640.93
19	285318.93	1218645.82
20	285332.84	1218655.86
21	285333.40	1218656.48
22	285333.81	1218657.39
23	285333.94	1218657.80
24	285334.10	1218658.61
25	285334.14	1218659.00
26	285334.01	1218660.07
27	285333.89	1218660.52
28	285333.68	1218661.06
29	285333.55	1218661.34
30	285326.97	1218669.67
1	285320.97	1218676.45



Масштаб 1:500

Условные обозначения

	Характерная точка границы ЗОУИТ
	Надписи номеров характерных точек границы ЗОУИТ
	Образуемая граница ЗОУИТ
	Ось газопровода
	Часть границы, сведения ЕГРН о которой позволяют однозначно определить ее положение на местности
	Надписи кадастрового номера земельного участка
	Граница кадастрового квартала
	Обозначение кадастрового квартала

Приложение № 5

к приказу департамента
имущественных и земельных
отношений
Костромской области
от « 19 » июня 2026 года № 76-од

СВЕДЕНИЯ









о границах охранной зоны сооружения трубопроводного транспорта,
имеющего местоположение: Российская Федерация, Костромская область,
муниципальный район Костромской, сельское поселение Шунгенское,
деревня Афёрово, улица Гридинская, д. 25А

Обозначение характерных точек границ	Координаты, м	
	X	Y
1	295472.63	1209000.24
2	295468.86	1209001.73
3	295466.57	1208994.60
4	295470.37	1208993.36
1	295472.63	1209000.24



Масштаб 1:500

Условные обозначения

	Характерная точка границы ЗОУИТ
	Надписи номеров характерных точек границы ЗОУИТ
	Образуемая граница ЗОУИТ
	Ось газопровода
	Часть границы, сведения ЕГРН о которой позволяют однозначно определить ее положение на местности
	Надписи кадастрового номера земельного участка
	Граница кадастрового квартала
	Обозначение кадастрового квартала

Приложение № 6

к приказу департамента
имущественных и земельных
отношений
Костромской области
от « 19 » июня 2026 года № 76-од

СВЕДЕНИЯ









о границах охранной зоны сооружения трубопроводного транспорта,
имеющего местоположение: Российская Федерация, Костромская область,
м.р-н Костромской, с.п. Самсоновское, д. Воронино, дом без номера в 64 м
на северо-восток от д. 2

Обозначение характерных точек границ	Координаты, м	
	X	Y
1	278621.25	1213518.08
2	278619.99	1213521.88
3	278597.22	1213514.30
4	278590.28	1213512.33
5	278589.71	1213514.12
6	278585.89	1213512.90
7	278587.57	1213507.40
8	278598.36	1213510.47
1	278621.25	1213518.08



Масштаб 1:500

Условные обозначения

	Характерная точка границы ЗОУИТ
	Надписи номеров характерных точек границы ЗОУИТ
	Образуемая граница ЗОУИТ
	Ось газопровода
	Часть границы, сведения ЕГРН о которой позволяют однозначно определить ее положение на местности
	Надписи кадастрового номера земельного участка
	Граница кадастрового квартала
	Обозначение кадастрового квартала

Приложение № 7

к приказу департамента
имущественных и земельных
отношений
Костромской области
от « 19 » июня 2026 года № 76-од

СВЕДЕНИЯ









о границах охранной зоны сооружения трубопроводного транспорта,
имеющего местоположение: Российская Федерация, Костромская область,
г.о. город Кострома, д. Сокеркино, д. 4

Обозначение характерных точек границ	Координаты, м	
	X	Y
1	294071.59	1219099.81
2	294070.93	1219095.87
3	294077.99	1219094.68
4	294078.65	1219098.62
1	294071.59	1219099.81



Масштаб 1:500

Условные обозначения

	Характерная точка границы ЗОУИТ
	Надписи номеров характерных точек границы ЗОУИТ
	Образуемая граница ЗОУИТ
	Ось газопровода
	Часть границы, сведения ЕГРН о которой позволяют однозначно определить ее положение на местности
	Надписи кадастрового номера земельного участка
	Граница кадастрового квартала
	Обозначение кадастрового квартала

Приложение № 8

к приказу департамента
имущественных и земельных
отношений
Костромской области
от « 19 » июня 2026 года № 76-од

СВЕДЕНИЯ









о границах охранной зоны сооружения трубопроводного транспорта,
имеющего местоположение: Российская Федерация, Костромская область,
муниципальный район Костромской, сельское поселение Минское,
деревня Зубино, улица Виноградная, д. 11

Обозначение характерных точек границ	Координаты, м	
	X	Y
1	285719.97	1218842.26
2	285722.76	1218835.32
3	285719.04	1218833.82
4	285716.25	1218840.76
1	285719.97	1218842.26



Масштаб 1:500

Условные обозначения

	Характерная точка границы ЗОУИТ
	Надписи номеров характерных точек границы ЗОУИТ
	Образуемая граница ЗОУИТ
	Ось газопровода
	Часть границы, сведения ЕГРН о которой позволяют однозначно определить ее положение на местности
	Надписи кадастрового номера земельного участка
	Граница кадастрового квартала
	Обозначение кадастрового квартала

Приложение № 9

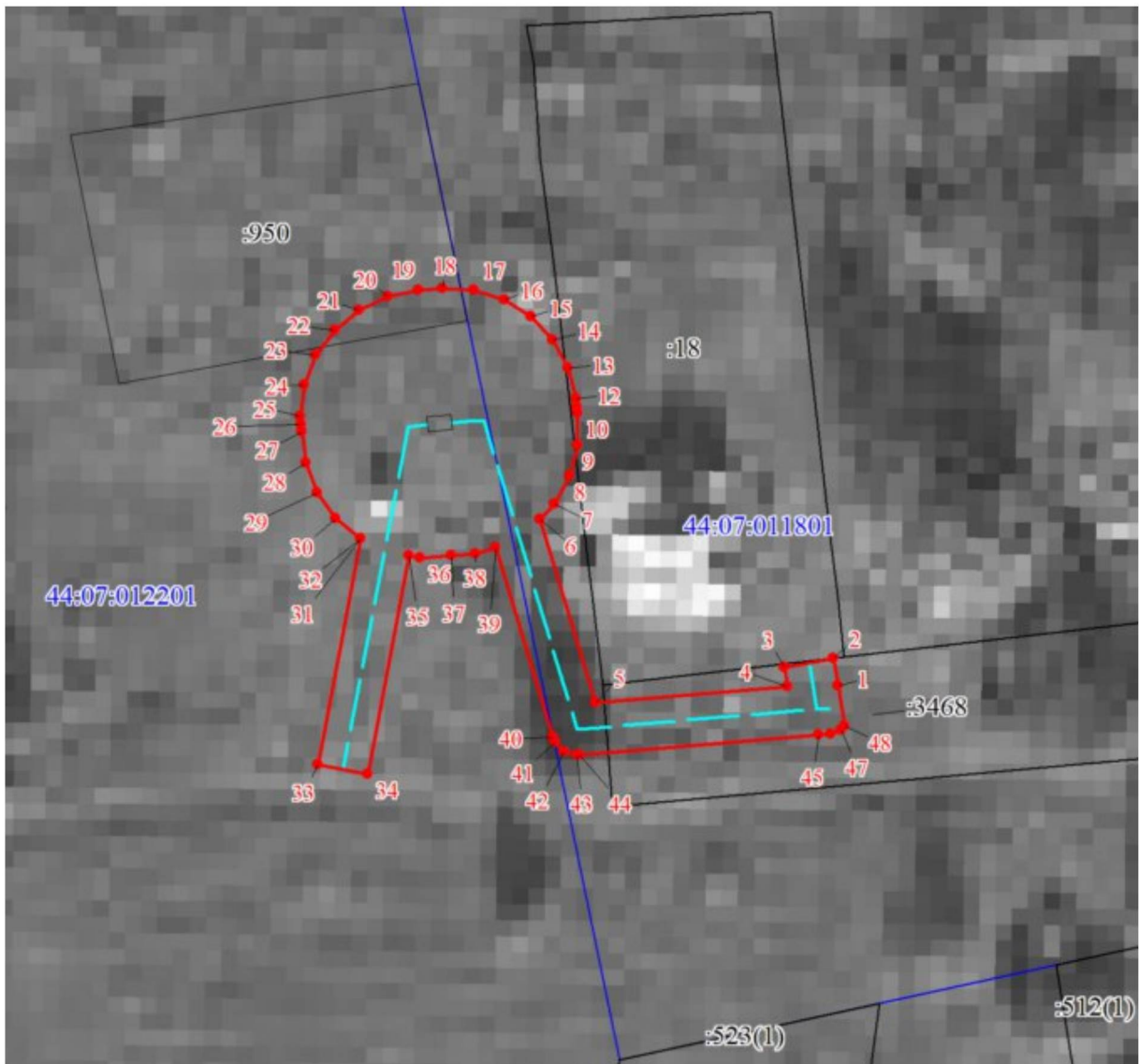
к приказу департамента
имущественных и земельных
отношений
Костромской области
от « 19 » июня 2026 года № 76-од

СВЕДЕНИЯ

о границах охранной зоны сооружения трубопроводного транспорта,
имеющего местоположение: Российская Федерация, Костромская область,
муниципальный район Костромской, сельское поселение Апраксинское,
деревня Легково, д. 12









Обозначение характерных точек границ	Координаты, м	
	X	Y
1	298743.74	1214318.28
2	298745.89	1214317.91
3	298745.21	1214313.97
4	298743.67	1214314.23
5	298742.40	1214299.04
6	298756.91	1214294.66
7	298758.13	1214295.81
8	298760.33	1214297.02
9	298762.76	1214297.64
10	298765.26	1214297.64
11	298765.80	1214297.59
12	298766.43	1214297.54
13	298768.86	1214296.92
14	298771.06	1214295.71
15	298772.89	1214293.99
16	298774.23	1214291.88
17	298775.00	1214289.49
18	298775.16	1214286.99
19	298774.99	1214285.10
20	298774.52	1214282.64
21	298773.45	1214280.37
22	298771.86	1214278.44
23	298769.83	1214276.97
24	298767.50	1214276.04
25	298765.01	1214275.73

Обозначение характерных точек границ	Координаты, м	
	X	Y
26	298764.37	1214275.79
27	298763.83	1214275.84
28	298761.34	1214276.15
29	298759.01	1214277.08
30	298756.98	1214278.55
31	298755.39	1214280.48
32	298755.37	1214280.53
33	298737.51	1214277.12
34	298736.77	1214281.04
35	298754.02	1214284.33
36	298753.85	1214285.21
37	298754.01	1214287.71
38	298754.19	1214289.59
39	298754.69	1214291.16
40	298739.69	1214295.68
41	298739.27	1214295.86
42	298738.54	1214296.59
43	298738.27	1214297.59
44	298738.28	1214297.76
45	298739.87	1214316.74
46	298739.95	1214317.70
47	298740.21	1214318.54
48	298740.53	1214318.77
1	298743.74	1214318.28



Масштаб 1:500

Условные обозначения

	Характерная точка границы ЗОУИТ
	Надписи номеров характерных точек границы ЗОУИТ
	Образуемая граница ЗОУИТ
	Ось газопровода
	Часть границы, сведения ЕГРН о которой позволяют однозначно определить ее положение на местности
	Надписи кадастрового номера земельного участка
	Граница кадастрового квартала
	Обозначение кадастрового квартала

Приложение № 10

к приказу департамента
имущественных и земельных
отношений
Костромской области
от « 19 » июня 2026 года № 76-од

СВЕДЕНИЯ

о границах охранной зоны сооружения трубопроводного транспорта,
имеющего местоположение: Российская Федерация, Костромская область,
муниципальный район Костромской, сельское поселение Караваяевское,
поселок Караваяево, переулок Тихий, д. 1, (кад. № з.у. 44:07:030121:8)









Обозначение характерных точек границ	Координаты, м	
	X	Y
1	286345.01	1221471.92
2	286341.03	1221471.52
3	286341.35	1221468.37
4	286343.53	1221453.98
5	286342.98	1221448.79
6	286339.37	1221437.73
7	286336.83	1221432.12
8	286327.66	1221430.01
9	286323.02	1221430.07
10	286322.98	1221426.07
11	286326.01	1221426.03
12	286326.74	1221415.97
13	286332.21	1221386.99
14	286337.41	1221359.03
15	286337.65	1221358.40
16	286338.38	1221357.67
17	286339.38	1221357.40
18	286339.69	1221357.42
19	286341.16	1221357.65

Обозначение характерных точек границ	Координаты, м	
	X	Y
20	286341.73	1221357.85
21	286341.01	1221361.59
22	286336.15	1221387.73
23	286330.72	1221416.37
24	286329.99	1221426.44
25	286338.69	1221428.44
26	286339.24	1221428.66
27	286339.97	1221429.39
28	286343.06	1221436.17
29	286346.85	1221447.75
30	286346.94	1221448.16
31	286347.54	1221453.82
32	286347.53	1221454.33
33	286345.60	1221467.02
34	286348.10	1221467.54
35	286347.48	1221471.56
36	286345.10	1221471.01
1	286345.01	1221471.92



Масштаб 1:800

Условные обозначения

	Характерная точка границы ЗОУИТ
	Надписи номеров характерных точек границы ЗОУИТ
	Образуемая граница ЗОУИТ
	Ось газопровода
	Часть границы, сведения ЕГРН о которой позволяют однозначно определить ее положение на местности
	Надписи кадастрового номера земельного участка
	Граница кадастрового квартала
	Обозначение кадастрового квартала

Приложение № 11

к приказу департамента
имущественных и земельных
отношений
Костромской области
от « 19 » июня 2026 года № 76-од

СВЕДЕНИЯ









о границах охранной зоны сооружения трубопроводного транспорта,
имеющего местоположение: Российская Федерация, Костромская область,
г.о. город Кострома, г. Кострома, ул. Николая Пургина, д. 3

Обозначение характерных точек границ	Координаты, м	
	X	Y
1	297495.38	1213032.97
2	297491.50	1213031.93
3	297492.84	1213026.24
4	297495.44	1213017.07
5	297499.28	1213018.15
6	297496.73	1213027.20
1	297495.38	1213032.97



Масштаб 1:500

Условные обозначения

	Характерная точка границы ЗОУИТ
	Надписи номеров характерных точек границы ЗОУИТ
	Образуемая граница ЗОУИТ
	Ось газопровода
	Часть границы, сведения ЕПРН о которой позволяют однозначно определить ее положение на местности
	Надписи кадастрового номера земельного участка
	Граница кадастрового квартала
	Обозначение кадастрового квартала

Приложение № 12

к приказу департамента
имущественных и земельных
отношений
Костромской области
от « 19 » июня 2026 года № 76-од

СВЕДЕНИЯ









о границах охранной зоны сооружения трубопроводного транспорта,
имеющего местоположение: Российская Федерация, Костромская область,
муниципальный район Костромской, сельское поселение Шунгенское,
деревня Стрельниково, улица Луговая, д. 54

Обозначение характерных точек границ	Координаты, м	
	X	Y
1	294300.25	1208063.86
2	294299.81	1208058.81
3	294295.83	1208059.15
4	294296.27	1208064.20
1	294300.25	1208063.86



Масштаб 1:500

Условные обозначения

	Характерная точка границы ЗОУИТ
	Надписи номеров характерных точек границы ЗОУИТ
	Образуемая граница ЗОУИТ
	Ось газопровода
	Часть границы, сведения ЕГРН о которой позволяют однозначно определить ее положение на местности
	Надписи кадастрового номера земельного участка
	Граница кадастрового квартала
	Обозначение кадастрового квартала

Приложение № 13

к приказу департамента
имущественных и земельных
отношений
Костромской области
от « 19 » июня 2026 года № 76-од

СВЕДЕНИЯ

о границах охранной зоны сооружения трубопроводного транспорта,
имеющего местоположение: Российская Федерация, Костромская область,
м.р-н Костромской, с.п. Минское, д. Становщиково, д. 43, дом без номера
З.У. с кад. № 44:07:071201:70









Обозначение характерных точек границ	Координаты, м	
	X	Y
1	280899.82	1218110.06
2	280898.04	1218106.48
3	280903.77	1218103.65
4	280905.55	1218107.23
1	280899.82	1218110.06
5	280784.83	1218112.88
6	280783.07	1218109.25
7	280787.36	1218107.48
8	280780.65	1218091.96
9	280778.56	1218084.44
10	280778.49	1218083.91
11	280778.76	1218082.91
12	280779.49	1218082.18
13	280779.87	1218082.01
14	280804.16	1218074.15
15	280835.28	1218061.28
16	280838.86	1218059.73

Обозначение характерных точек границ	Координаты, м	
	X	Y
17	280918.82	1218025.16
18	280953.03	1218007.16
19	280953.35	1218007.03
20	280962.25	1218004.17
21	280963.47	1218007.97
22	280954.74	1218010.78
23	280920.61	1218028.74
24	280842.24	1218062.63
25	280838.70	1218064.16
26	280836.85	1218064.96
27	280805.61	1218077.88
28	280782.93	1218085.22
29	280784.38	1218090.50
30	280791.84	1218107.74
31	280792.62	1218109.56
32	280789.06	1218111.36
5	280784.83	1218112.88



Масштаб 1:1200

Условные обозначения

	Характерная точка границы ЗОУИТ
	Надписи номеров характерных точек границы ЗОУИТ
	Образуемая граница ЗОУИТ
	Ось газопровода
	Часть границы, сведения ЕГРН о которой позволяют однозначно определить ее положение на местности
	Надписи кадастрового номера земельного участка
	Граница кадастрового квартала
	Обозначение кадастрового квартала

Приложение № 14

к приказу департамента
имущественных и земельных
отношений
Костромской области
от « 19 » июня 2026 года № 76-од

СВЕДЕНИЯ









о границах охранной зоны сооружения трубопроводного транспорта,
имеющего местоположение: Российская Федерация, Костромская область,
м.р-н Костромской, с.п. Бакшеевское, д. Терентьево д. б/н на ЗУ
с кад. № 44:07:021001:707

Обозначение характерных точек границ	Координаты, м	
	X	Y
1	283756.07	1201262.51
2	283757.57	1201249.75
3	283753.56	1201249.35
4	283752.09	1201262.05
1	283756.07	1201262.51



Масштаб 1:500

Условные обозначения

	Характерная точка границы ЗОУИТ
	Надписи номеров характерных точек границы ЗОУИТ
	Образуемая граница ЗОУИТ
	Ось газопровода
	Часть границы, сведения ЕГРН о которой позволяют однозначно определить ее положение на местности
	Надписи кадастрового номера земельного участка
	Граница кадастрового квартала
	Обозначение кадастрового квартала

Приложение № 15

к приказу департамента
имущественных и земельных
отношений
Костромской области
от « 19 » июня 2026 года № 76-од

СВЕДЕНИЯ









о границах охранной зоны сооружения трубопроводного транспорта,
имеющего местоположение: Российская Федерация, Костромская область,
м.р-н Костромской, с.п. Шунгенское, д. Стрельниково, ул. Луговая, д. 37

Обозначение характерных точек границ	Координаты, м	
	X	Y
1	294217.42	1207767.78
2	294213.26	1207763.60
3	294210.42	1207766.42
4	294214.58	1207770.60
1	294217.42	1207767.78



Масштаб 1:500

Условные обозначения

	Характерная точка границы ЗОУИТ
	Надписи номеров характерных точек границы ЗОУИТ
	Образуемая граница ЗОУИТ
	Ось газопровода
	Часть границы, сведения ЕГРН о которой позволяют однозначно определить ее положение на местности
	Надписи кадастрового номера земельного участка
	Граница кадастрового квартала
	Обозначение кадастрового квартала

Приложение № 16

к приказу департамента
имущественных и земельных
отношений
Костромской области
от « 19 » июня 2026 года № 76-од

СВЕДЕНИЯ









о границах охранной зоны сооружения трубопроводного транспорта,
имеющего местоположение: Российская Федерация, Костромская область,
м.р-н Костромской, с.п. Чернопенское, д. Коростелёво, д. 6

Обозначение характерных точек границ	Координаты, м	
	X	Y
1	266618.15	1219598.72
2	266614.52	1219590.86
3	266610.88	1219592.54
4	266614.51	1219600.40
1	266618.15	1219598.72



Масштаб 1:500

Условные обозначения

	Характерная точка границы ЗОУИТ
	Надписи номеров характерных точек границы ЗОУИТ
	Образуемая граница ЗОУИТ
	Ось газопровода
	Часть границы, сведения ЕГРН о которой позволяют однозначно определить ее положение на местности
	Надписи кадастрового номера земельного участка
	Граница кадастрового квартала
	Обозначение кадастрового квартала

Приложение № 17

к приказу департамента
имущественных и земельных
отношений
Костромской области
от « 19 » июня 2026 года № 76-од

СВЕДЕНИЯ









о границах охранной зоны сооружения трубопроводного транспорта,
имеющего местоположение: Российская Федерация, Костромская область,
м.р-н Костромской, с.п. Кузьмищенское, д. Кузьмищи, ул. Окружная, д. 18

Обозначение характерных точек границ	Координаты, м	
	X	Y
1	303121.77	1225083.75
2	303125.52	1225080.17
3	303122.76	1225077.27
4	303119.21	1225080.61
1	303121.77	1225083.75



Масштаб 1:500

Условные обозначения

	Характерная точка границы ЗОУИТ
	Надписи номеров характерных точек границы ЗОУИТ
	Образуемая граница ЗОУИТ
	Ось газопровода
	Часть границы, сведения ЕГРН о которой позволяют однозначно определить ее положение на местности
	Надписи кадастрового номера земельного участка
	Граница кадастрового квартала
	Обозначение кадастрового квартала

Приложение № 18

к приказу департамента
имущественных и земельных
отношений

Костромской области
от « 19 » июня 2026 года № 76-од

СВЕДЕНИЯ

о границах охранной зоны сооружения трубопроводного транспорта,
имеющего местоположение: Российская Федерация, Костромская область,
муниципальный район Костромской, сельское поселение Бакшеевское,
деревня Заречье, д. 86

Обозначение характерных точек границ	Координаты, м	
	X	Y
1	291106.21	1199080.39
2	291102.51	1199078.87
3	291105.31	1199072.10
4	291069.36	1199057.03
5	291030.74	1199049.06
6	291030.14	1199048.83
7	291029.41	1199048.10
8	291028.02	1199044.66
9	291022.10	1199043.47
10	291018.42	1199046.70
11	291018.10	1199046.93
12	291017.10	1199047.20
13	291016.79	1199047.18
14	291006.06	1199045.52
15	291005.37	1199045.27
16	291004.94	1199044.94
17	290999.72	1199039.57
18	290990.88	1199031.21
19	290978.01	1199019.44
20	290956.08	1199017.53
21	290940.47	1199030.97
22	290936.65	1199046.78
23	290936.44	1199047.31
24	290936.24	1199047.60
25	290930.53	1199054.39
26	290923.72	1199061.29
27	290920.88	1199058.49
28	290927.52	1199051.75

Обозначение характерных точек границ	Координаты, м	
	X	Y
29	290932.88	1199045.38
30	290936.74	1199029.40
31	290936.95	1199028.87
32	290937.37	1199028.35
33	290954.10	1199013.94
34	290954.41	1199013.73
35	290955.41	1199013.46
36	290979.03	1199015.52
37	290979.86	1199015.78
38	290980.21	1199016.03
39	290993.59	1199028.27
40	291002.49	1199036.70
41	291007.34	1199041.67
42	291016.48	1199043.08
43	291020.20	1199039.81
44	291020.52	1199039.58
45	291021.52	1199039.31
46	291021.91	1199039.35
47	291029.87	1199040.95
48	291030.48	1199041.18
49	291031.21	1199041.91
50	291032.60	1199045.36
51	291070.35	1199053.15
52	291070.72	1199053.27
53	291108.69	1199069.18
54	291110.53	1199069.95
55	291109.00	1199073.64
1	291106.21	1199080.39

Приложение № 19

к приказу департамента
имущественных и земельных
отношений
Костромской области
от « 19 » июня 2026 года № 76-од

СВЕДЕНИЯ









о границах охранной зоны сооружения трубопроводного транспорта,
имеющего местоположение: Российская Федерация, Костромская область,
муниципальный район Костромской, сельское поселение Сущёвское,
деревня Абабурово, д. 8

Обозначение характерных точек границ	Координаты, м	
	X	Y
1	312409.16	1217212.62
2	312408.65	1217206.53
3	312404.67	1217206.87
4	312405.18	1217212.96
1	312409.16	1217212.62



Масштаб 1:500

Условные обозначения

	Характерная точка границы ЗОУИТ
	Надписи номеров характерных точек границы ЗОУИТ
	Образуемая граница ЗОУИТ
	Ось газопровода
	Часть границы, сведения ЕГРН о которой позволяют однозначно определить ее положение на местности
	Надписи кадастрового номера земельного участка
	Граница кадастрового квартала
	Обозначение кадастрового квартала

Приложение № 20

к приказу департамента
имущественных и земельных
отношений
Костромской области
от « 19 » июня 2026 года № 76-од

СВЕДЕНИЯ









о границах охранной зоны сооружения трубопроводного транспорта,
имеющего местоположение: Российская Федерация, Костромская область,
муниципальный район Костромской, сельское поселение Никольское,
деревня Малое Безгачево, д. 34а

Обозначение характерных точек границ	Координаты, м	
	X	Y
1	293439.49	1220323.10
2	293437.49	1220319.64
3	293440.84	1220317.71
4	293442.84	1220321.17
1	293439.49	1220323.10



Масштаб 1:500

Условные обозначения

	Характерная точка границы ЗОУИТ
	Надписи номеров характерных точек границы ЗОУИТ
	Образуемая граница ЗОУИТ
	Ось газопровода
	Часть границы, сведения ЕГРН о которой позволяют однозначно определить ее положение на местности
	Надписи кадастрового номера земельного участка
	Граница кадастрового квартала
	Обозначение кадастрового квартала

Приложение № 21

к приказу департамента
имущественных и земельных
отношений
Костромской области
от « 19 » июня 2026 года № 76-од

СВЕДЕНИЯ









о границах охранной зоны сооружения трубопроводного транспорта,
имеющего местоположение: Российская Федерация, Костромская область,
муниципальный район Костромской, сельское поселение Самсоновское,
деревня Калинино, улица Шестковская, д. б/н
(з.у. с кад № 44:07:091501:2187)

Обозначение характерных точек границ	Координаты, м	
	X	Y
1	278171.10	1204988.61
2	278168.06	1204986.01
3	278166.73	1204984.85
4	278169.27	1204981.77
5	278170.68	1204982.93
6	278188.23	1204962.29
7	278198.90	1204948.55
8	278202.06	1204951.01
9	278191.36	1204964.78
10	278172.45	1204987.03
1	278171.10	1204988.61



Масштаб 1:500

Условные обозначения

	Характерная точка границы ЗОУИТ
	Надписи номеров характерных точек границы ЗОУИТ
	Образуемая граница ЗОУИТ
	Ось газопровода
	Часть границы, сведения ЕГРН о которой позволяют однозначно определить ее положение на местности
	Надписи кадастрового номера земельного участка
	Граница кадастрового квартала
	Обозначение кадастрового квартала

Приложение № 22

к приказу департамента
имущественных и земельных
отношений
Костромской области
от « 19 » июня 2026 года № 76-од

СВЕДЕНИЯ









о границах охранной зоны сооружения трубопроводного транспорта,
имеющего местоположение: Российская Федерация, Костромская область,
муниципальный район Костромской, сельское поселение Никольское,
поселок Безгачево, улица Строителей, д. б/н, в 200 м на юго-восток от дома
№ 12 (кадастровый номер 44:07:082501:636)

Обозначение характерных точек границ	Координаты, м	
	X	Y
1	293834.27	1219926.99
2	293832.69	1219923.32
3	293832.14	1219922.17
4	293835.91	1219920.71
5	293836.43	1219921.89
6	293844.09	1219919.11
7	293847.65	1219916.30
8	293848.12	1219916.02
9	293879.38	1219903.05
10	293872.81	1219886.45
11	293862.03	1219855.07
12	293865.81	1219853.77
13	293876.55	1219885.02
14	293883.35	1219902.22
15	293883.49	1219902.96
16	293883.44	1219903.39
17	293883.24	1219904.29
18	293883.11	1219904.68
19	293882.80	1219905.37
20	293881.98	1219906.28
21	293849.91	1219919.61
22	293846.32	1219922.45
23	293845.76	1219922.76
24	293836.10	1219926.26
1	293834.27	1219926.99



Масштаб 1:500

Условные обозначения

	Характерная точка границы ЗОУИТ
	Надписи номеров характерных точек границы ЗОУИТ
	Образуемая граница ЗОУИТ
	Ось газопровода
	Часть границы, сведения ЕГРН о которой позволяют однозначно определить ее положение на местности
	Надписи кадастрового номера земельного участка
	Граница кадастрового квартала
	Обозначение кадастрового квартала

Приложение № 23

к приказу департамента
имущественных и земельных
отношений
Костромской области
от « 19 » июня 2026 года № 76-од

СВЕДЕНИЯ









о границах охранной зоны сооружения трубопроводного транспорта,
имеющего местоположение: Российская Федерация, Костромская область,
м.р-н Костромской, с.п. Шунгенское, д. Стрельниково, ул. Луговая, д. 32

Обозначение характерных точек границ	Координаты, м	
	X	Y
1	294273.06	1207702.57
2	294270.24	1207705.41
3	294263.50	1207698.74
4	294266.32	1207695.90
1	294273.06	1207702.57



Масштаб 1:500

Условные обозначения

	Характерная точка границы ЗОУИТ
	Надписи номеров характерных точек границы ЗОУИТ
	Образуемая граница ЗОУИТ
	Ось газопровода
	Часть границы, сведения ЕГРН о которой позволяют однозначно определить ее положение на местности
	Надписи кадастрового номера земельного участка
	Граница кадастрового квартала
	Обозначение кадастрового квартала