



**ДЕПАРТАМЕНТ
ИМУЩЕСТВЕННЫХ И ЗЕМЕЛЬНЫХ ОТНОШЕНИЙ
КОСТРОМСКОЙ ОБЛАСТИ**

ПРИКАЗ

от « 16 » июня 2026 года № 73-од

г. Кострома

**Об установлении охранных зон газопроводов
газораспределительных сетей**

В соответствии с подпунктом 1 пункта 2 статьи 56, статьями 105, 106 Земельного кодекса Российской Федерации, постановлением Правительства Российской Федерации от 20 ноября 2000 года № 878 «Об утверждении Правил охраны газораспределительных сетей», Законом Костромской области от 18 июля 2002 года № 68-ЗКО «О разграничении полномочий между органами государственной власти Костромской области в сфере регулирования земельных отношений», постановлением губернатора Костромской области от 29 мая 2015 года № 96 «О департаменте имущественных и земельных отношений Костромской области», на основании обращения ООО «Газпром газораспределение Кострома»,

ПРИКАЗЫВАЮ:

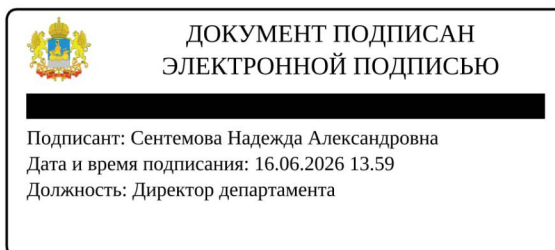
1. Установить охранные зоны газопроводов газораспределительных сетей, находящихся в собственности общества с ограниченной ответственностью «Газпром газораспределение Кострома», перечень которых определен в приложении № 1 к настоящему приказу, в границах, сведения о которых содержатся в приложениях №№ 2 – 16 к настоящему приказу.

2. Наложить ограничения (обременения) на расположенные в охранных зонах газопроводов газораспределительных сетей земельные участки, определив условия их использования в соответствии с Правилами охраны газораспределительных сетей, утвержденными постановлением Правительства Российской Федерации от 20 ноября 2000 года № 878 «Об утверждении Правил охраны газораспределительных сетей».

3. Убытки, причиненные в связи с установлением охранной зоны газопровода газораспределительной сети, возмещает собственник такого сооружения в сроки, указанные в пункте 13 статьи 57.1 Земельного кодекса Российской Федерации.

4. Настоящий приказ вступает в силу со дня его официального опубликования.

Директор департамента



Н.А. Сентемова

Приложение № 1

к приказу департамента
имущественных и земельных
отношений
Костромской области
от « 16 » июня 2026 года № 73-од

ПЕРЕЧЕНЬ

газопроводов газораспределительных сетей, в связи с размещением
которых устанавливаются охранные зоны

№ п/п	Назначение объекта (вид)	Наименование объекта	Кадастровый номер объекта	Местоположение объекта
1	2	3	4	5
1	Сооружения трубопроводного транспорта	Газопровод-ввод к жилому дому по адресу: Костромская область, Костромской район, г. Кострома, п. Волжский, в 2 км на северо-восток от п. Волжский (земельный участок с кадастровым номером 44:27:030101:3978)	44:27:030101:7420	Российская Федерация, Костромская область, г.о. город Кострома, г. Кострома, проезд Вохомский, 58
2	Сооружения трубопроводного транспорта	Газопровод-ввод к жилому дому по адресу: г. Кострома, АОЗТ Волжский, дом без номера на земельном участке с кадастровым номером 44:27:030101:4586	44:27:030101:7421	Российская Федерация, Костромская область, г.о. город Кострома, г. Кострома, ул. Губернская, з/у 29
3	Сооружения трубопроводного транспорта	Газопровод-ввод к жилому дому по адресу: Костромская область, Костромской район, г. Кострома, примерно в 2 км по направлению на северо-восток от ориентира п. Волжский (кадастровый номер 44:27:030101:3794)	44:27:030101:7419	Российская Федерация, Костромская область, г.о. город Кострома, г. Кострома, проезд Судиславский, д. 53
4	Сооружения трубопроводного транспорта	Газопровод-ввод к жилому дому по адресу: г. Кострома, примерно в 2 км по направлению на с-в от ориентира п. Волжский д. на з/у с кад. № 44:27:030101:4045	44:27:030101:7422	Российская Федерация, Костромская область, г.о. город Кострома, г. Кострома, проезд Волгореченский, з/уч 69

1	2	3	4	5
5	Сооружения трубопроводного транспорта	Газопровод-ввод к жилому дому по адресу: Костромская область, Костромской район, г. Кострома, ул. Героев, д. 88	44:27:030101:7423	Российская Федерация, Костромская область, г.о. город Кострома, г. Кострома, ул. Героев, д. 88
6	Сооружения трубопроводного транспорта	Газопровод-ввод к садоводческому товариществу по адресу: г. Кострома, СНТ «Нажерово»	44:00:000000:13733	Российская Федерация, Костромская область, городской округ город Кострома, город Кострома, территория СНТ Нажерово
7	Сооружения трубопроводного транспорта	Газопровод-ввод к жилому дому по адресу: Костромская область, Костромской район, г. Кострома, ул. Тополиная, дом б/н в 4 м на с-з от д. 24 (кад. № з.у. 44:27:070411:1269)	44:27:070411:1322	Российская Федерация, Костромская область, г.о. город Кострома, г. Кострома, ул. Тополиная, к жилому дому 26
8	Сооружения трубопроводного транспорта	Газопровод-ввод к жилому дому по адресу: Костромская область, Костромской район, г. Кострома, Красносельский проезд, д. 14	44:27:030101:7425	Российская Федерация, Костромская область, г.о. город Кострома, г. Кострома, проезд Красносельский, з/у 14
9	Сооружения трубопроводного транспорта	Газопровод-ввод к жилому дому по адресу: Костромская область, Костромской район, г. Кострома, мкр. Любавино, дом на участке 37	44:27:030101:7426	Российская Федерация, Костромская область, г.о. город Кострома, г. Кострома, мкр. Любавино, з/у 37
10	Сооружения трубопроводного транспорта	Газопровод-ввод к жилому дому по адресу: Костромская область, Костромской район, г. Кострома, ул. Олега Малова, д. 6	44:27:030101:7428	Российская Федерация, Костромская область, г.о. город Кострома, г. Кострома, ул. Олега Малова, д. 6
11	Сооружения трубопроводного транспорта	Газопровод-ввод к жилому дому по адресу: Костромская область, Красносельский район, д. Большое Андрейково, д. 24А	44:08:010101:1080	Российская Федерация, Костромская область, м.о. Красносельский, д. Большое Андрейково, д. 24а
12	Сооружения трубопроводного транспорта	Газопровод-ввод к нежилому строению, расположенному по адресу: Костромская область, Красносельский район, д. Веселово, ул. Центральная, д. 5	44:08:050401:707	Российская Федерация, Костромская область, м.о. Красносельский, д. Веселово, ул. Центральная, д. 5

1	2	3	4	5
13	Сооружения трубопроводного транспорта	Газопровод-ввод к нежилому строению, по адресу: Костромская область, Красносельский район, с. Подольское, ул. Центральная, д. 53	44:08:000000:1966	Российская Федерация, Костромская область, м.о. Красносельский, с. Подольское, ул. Центральная, д. 53
14	Сооружения трубопроводного транспорта	Газопровод-ввод к нежилому зданию по адресу: Костромская область, Сусанинский район, с. Головинское, ул. Центральная, д. 16	44:22:060105:216	Российская Федерация, Костромская область, м.о. Сусанинский, с. Головинское, ул. Центральная, д. 16
15	Сооружения трубопроводного транспорта	Газопровод-ввод к нежилым зданиям, расположенным по адресу: Костромская область, Буйский район, г. Буй, ул. Коммунистов, д. 25	44:25:040201:593	Российская Федерация, Костромская область, г.о. город Буй, г. Буй, ул. Коммунистов, д. 25

Приложение № 2

к приказу департамента
имущественных и земельных
отношений
Костромской области
от « 16 » июня 2026 года № 73-од





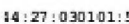



СВЕДЕНИЯ

о границах охранной зоны сооружения трубопроводного транспорта,
имеющего местоположение: Российская Федерация, Костромская область,
г.о. город Кострома, г. Кострома, проезд Вохомский, 58

Обозначение характерных точек границ	Координаты, м	
	X	Y
1	298383,57	1212617,24
2	298380,26	1212615,00
3	298385,17	1212607,76
4	298388,48	1212610,01
1	298383,57	1212617,24



Условные обозначения:

- | | | | |
|---|---|---|--|
|  | - Граница охранной зоны газопровода |  | - Ось газопровода-ввода |
|  | - Характерная точка границы, сведения о которой позволяют однозначно определить ее положение на местности |  | - Граница земельного участка по сведениям ЕГРН |
|  | - Кадастровый номер земельного участка |  | - Кадастровый номер квартала |
|  | - Граница кадастрового квартала по сведениям ЕГРН |  | - Граница ЗОУИТ по сведениям ЕГРН |

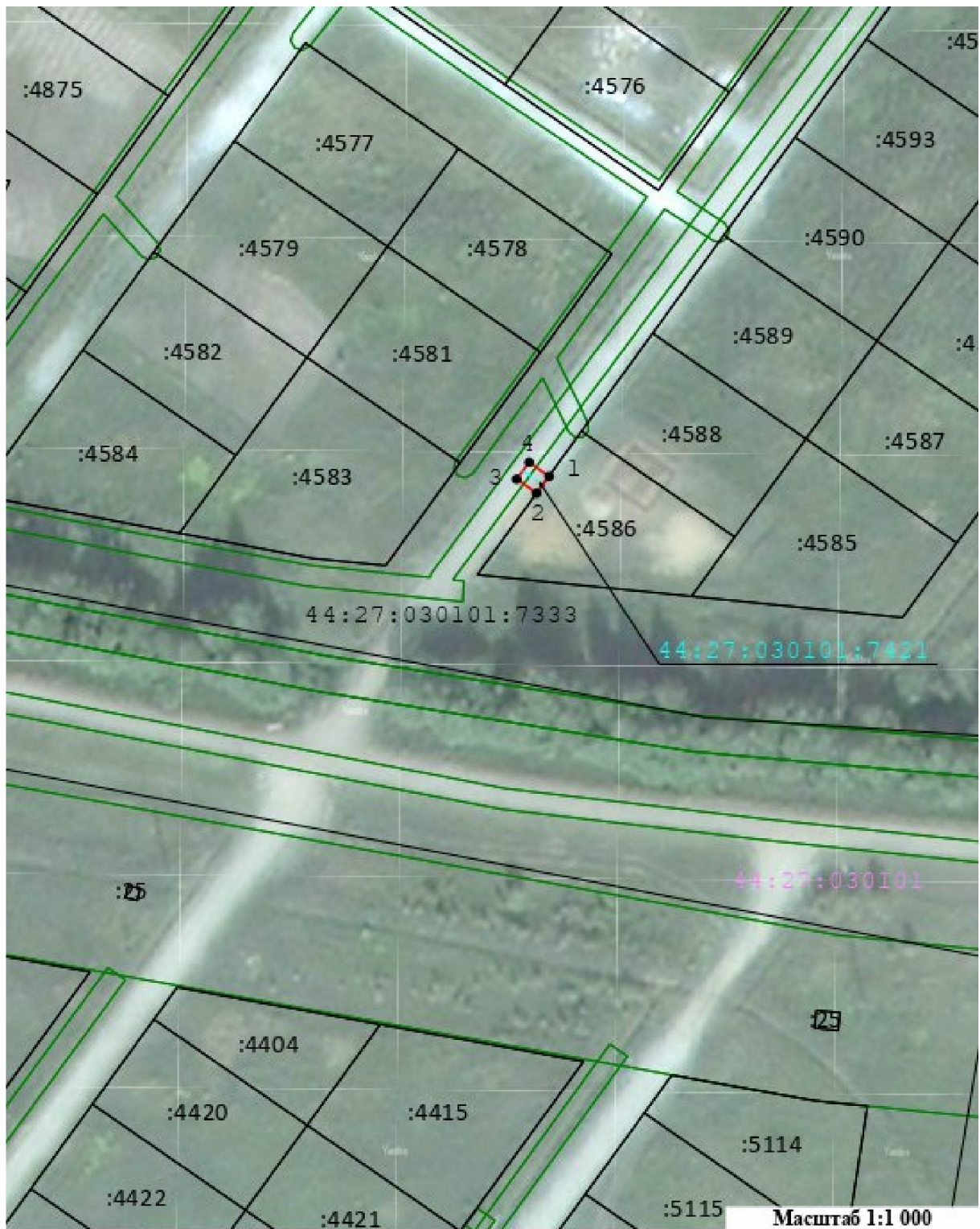
Приложение № 3

к приказу департамента
имущественных и земельных
отношений
Костромской области
от « 16 » июня 2026 года № 73-од









СВЕДЕНИЯ

о границах охранной зоны сооружения трубопроводного транспорта,
имеющего местоположение: Российская Федерация, Костромская область,
г.о. город Кострома, г. Кострома, ул. Губернская, з/у 29

Обозначение характерных точек границ	Координаты, м	
	X	Y
1	298970,21	1212719,75
2	298966,96	1212717,42
3	298969,65	1212713,69
4	298972,90	1212716,03
1	298970,21	1212719,75



Условные обозначения:

- | | | | |
|---|---|---|--|
|  | - Граница охранной зоны газопровода |  | - Ось газопровода-ввода |
|  | - Характерная точка границы, сведения о которой позволяют однозначно определить ее положение на местности |  | - Граница земельного участка по сведениям ЕГРН |
|  | - Кадастровый номер земельного участка |  | - Кадастровый номер квартала |
|  | - Граница кадастрового квартала по сведениям ЕГРН |  | - Граница ЗОУИТ по сведениям ЕГРН |


Приложение № 4

к приказу департамента
имущественных и земельных
отношений
Костромской области
от « 16 » июня 2026 года № 73-од









СВЕДЕНИЯ

о границах охранной зоны сооружения трубопроводного транспорта,
имеющего местоположение: Российская Федерация, Костромская область,
г.о. город Кострома, г. Кострома, проезд Судиславский, д. 53

Обозначение характерных точек границ	Координаты, м	
	X	Y
1	298568,60	1212424,67
2	298565,46	1212422,20
3	298569,11	1212417,56
4	298572,26	1212420,03
1	298568,60	1212424,67



Условные обозначения:

- | | | | |
|---|---|---|--|
|  | - Граница охранной зоны газопровода |  | - Ось газопровода-ввода |
|  | - Характерная точка границы, сведения о которой позволяют однозначно определить ее положение на местности |  | - Граница земельного участка по сведениям ЕГРН |
|  | - Кадастровый номер земельного участка |  | - Кадастровый номер квартала |
|  | - Граница кадастрового квартала по сведениям ЕГРН |  | - Граница ЗОУИТ по сведениям ЕГРН |

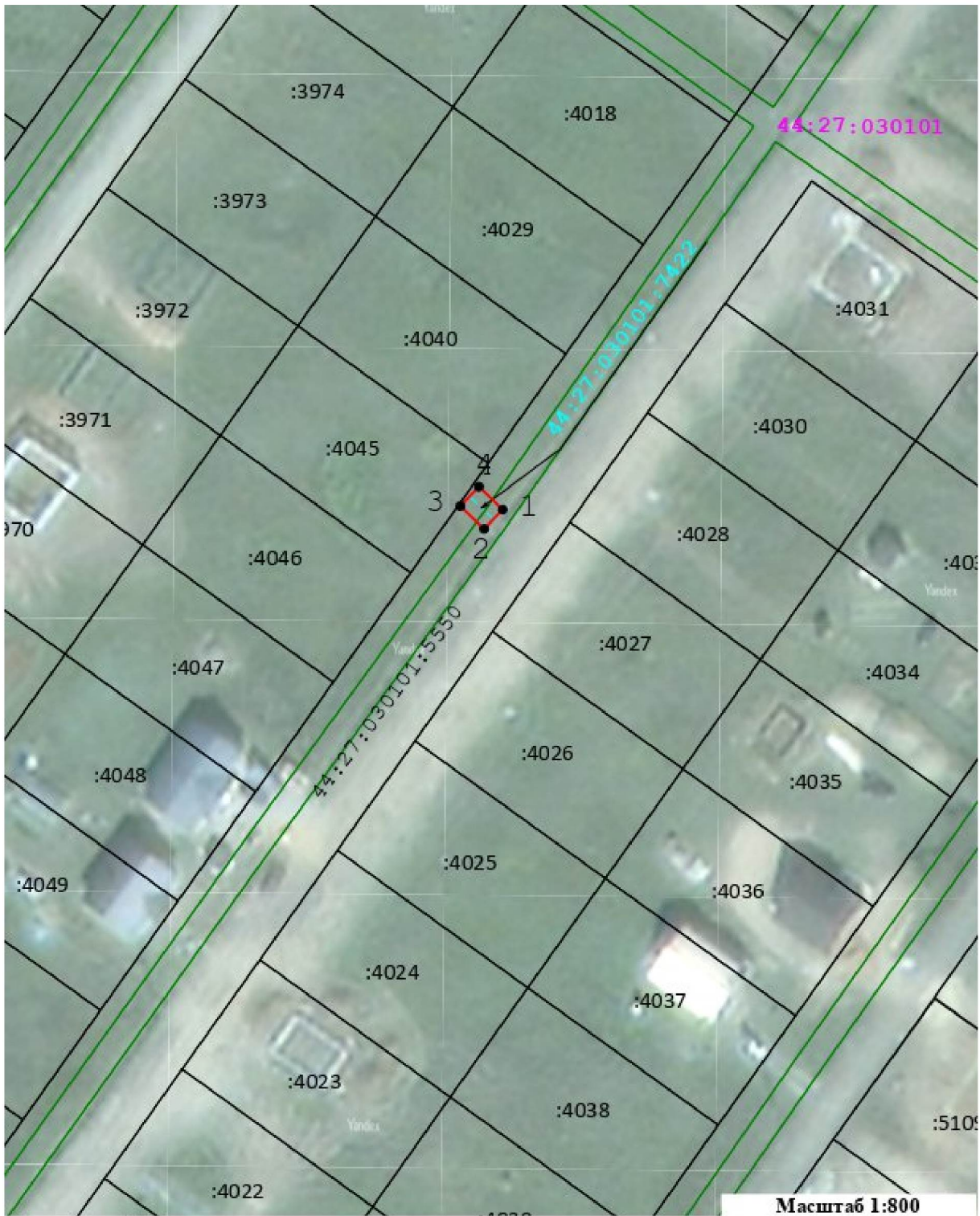
Приложение № 5

к приказу департамента
имущественных и земельных
отношений
Костромской области
от « 16 » июня 2026 года № 73-од









СВЕДЕНИЯ

о границах охранной зоны сооружения трубопроводного транспорта,
имеющего местоположение: Российская Федерация, Костромская область,
г.о. город Кострома, г. Кострома, проезд Волгореченский, з/уч 69

Обозначение характерных точек границ	Координаты, м	
	X	Y
1	298543,92	1212615,06
2	298541,02	1212612,30
3	298544,42	1212608,74
4	298547,31	1212611,51
1	298543,92	1212615,06



Условные обозначения:

- | | | | |
|---|---|---|--|
|  | - Граница охранной зоны газопровода |  | - Ось газопровода-ввода |
|  | - Характерная точка границы, сведения о которой позволяют однозначно определить ее положение на местности |  | - Граница земельного участка по сведениям ЕГРН |
|  | - Кадастровый номер земельного участка |  | - Кадастровый номер квартала |
|  | - Граница кадастрового квартала по сведениям ЕГРН |  | - Граница ЗОУИТ по сведениям ЕГРН |

Приложение № 6

к приказу департамента
имущественных и земельных
отношений
Костромской области
от « 16 » июня 2026 года № 73-од









СВЕДЕНИЯ

о границах охранной зоны сооружения трубопроводного транспорта,
имеющего местоположение: Российская Федерация, Костромская область,
г.о. город Кострома, г. Кострома, ул. Героев, д. 88

Обозначение характерных точек границ	Координаты, м	
	X	Y
1	297497,63	1212553,59
2	297479,95	1212549,00
3	297480,96	1212545,13
4	297498,64	1212549,72
1	297497,63	1212553,59



Условные обозначения:

- | | | | |
|---|--|---|--|
|  | - Граница охранной зоны газопровода |  | - Ось газопровода-ввода |
|  | 18 - Характерная точка границы, сведения о которой позволяют однозначно определить ее положение на местности |  | - Граница земельного участка по сведениям ЕГРН |
|  | 44:27:030101:5 - Кадастровый номер земельного участка |  | - Кадастровый номер квартала |
|  | - Граница кадастрового квартала по сведениям ЕГРН |  | - Граница ЗОУИТ по сведениям ЕГРН |

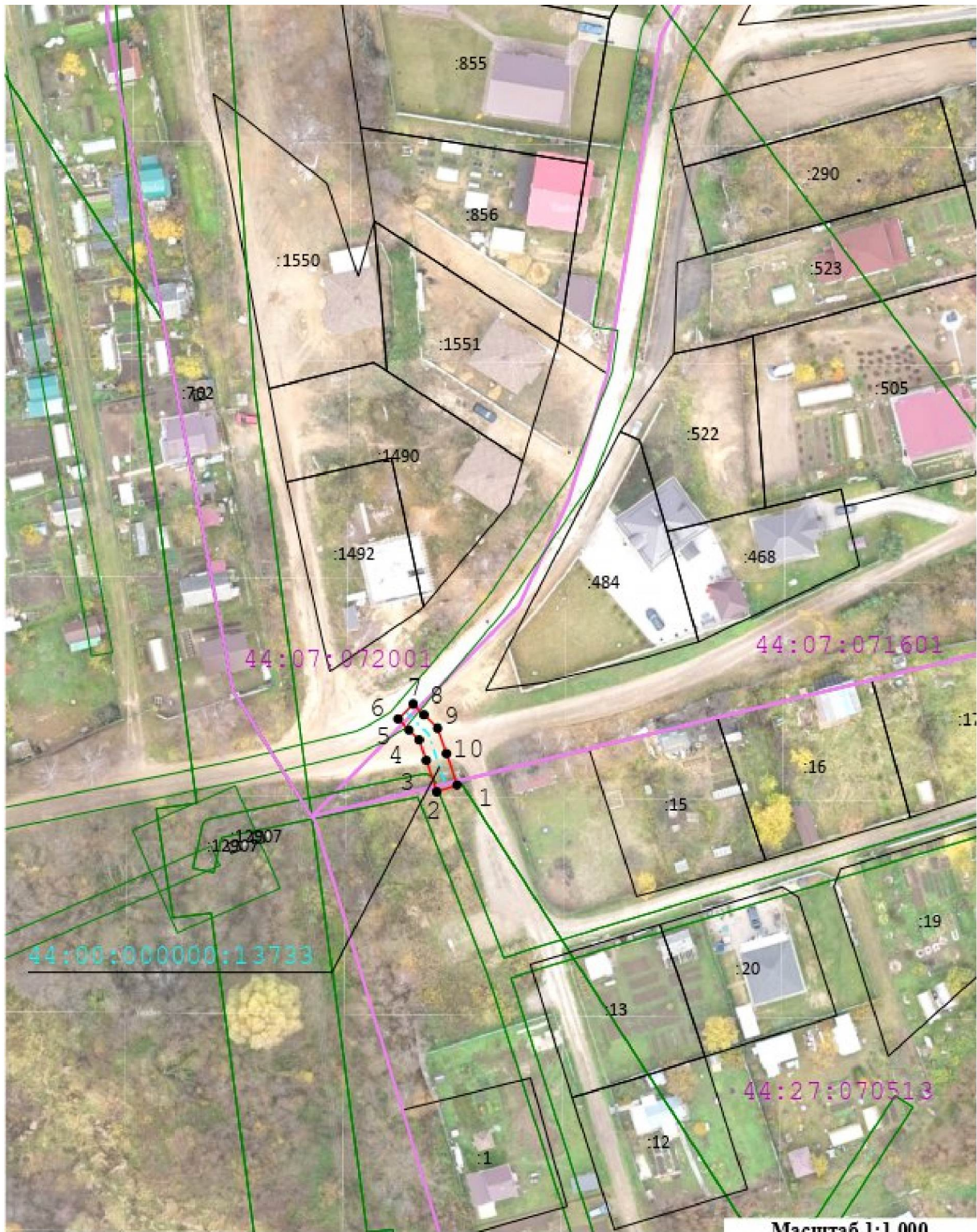
Приложение № 7

к приказу департамента
имущественных и земельных
отношений
Костромской области
от « 16 » июня 2026 года № 73-од

СВЕДЕНИЯ





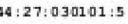



о границах охранной зоны сооружения трубопроводного транспорта,
имеющего местоположение: Российская Федерация, Костромская область,
городской округ город Кострома, город Кострома,
территория СНТ Нажерово

Обозначение характерных точек границ	Координаты, м	
	X	Y
1	285292,09	1217210,48
2	285290,83	1217206,68
3	285296,73	1217204,72
4	285300,57	1217203,38
5	285302,44	1217201,47
6	285304,49	1217199,44
7	285307,31	1217202,27
8	285305,28	1217204,29
9	285302,77	1217206,85
10	285298,02	1217208,51
1	285292,09	1217210,48



Масштаб 1:1 000

Условные обозначения:

- | | | | |
|---|--|---|--|
|  | - Граница охранной зоны газопровода |  | - Ось газопровода-ввода |
|  | 18 - Характерная точка границы, сведения о которой позволяют однозначно определить ее положение на местности |  | - Граница земельного участка по сведениям ЕГРН |
|  | 44:27:030101:5 - Кадастровый номер земельного участка |  | - Кадастровый номер квартала |
|  | - Граница кадастрового квартала по сведениям ЕГРН |  | - Граница ЗОУИТ по сведениям ЕГРН |

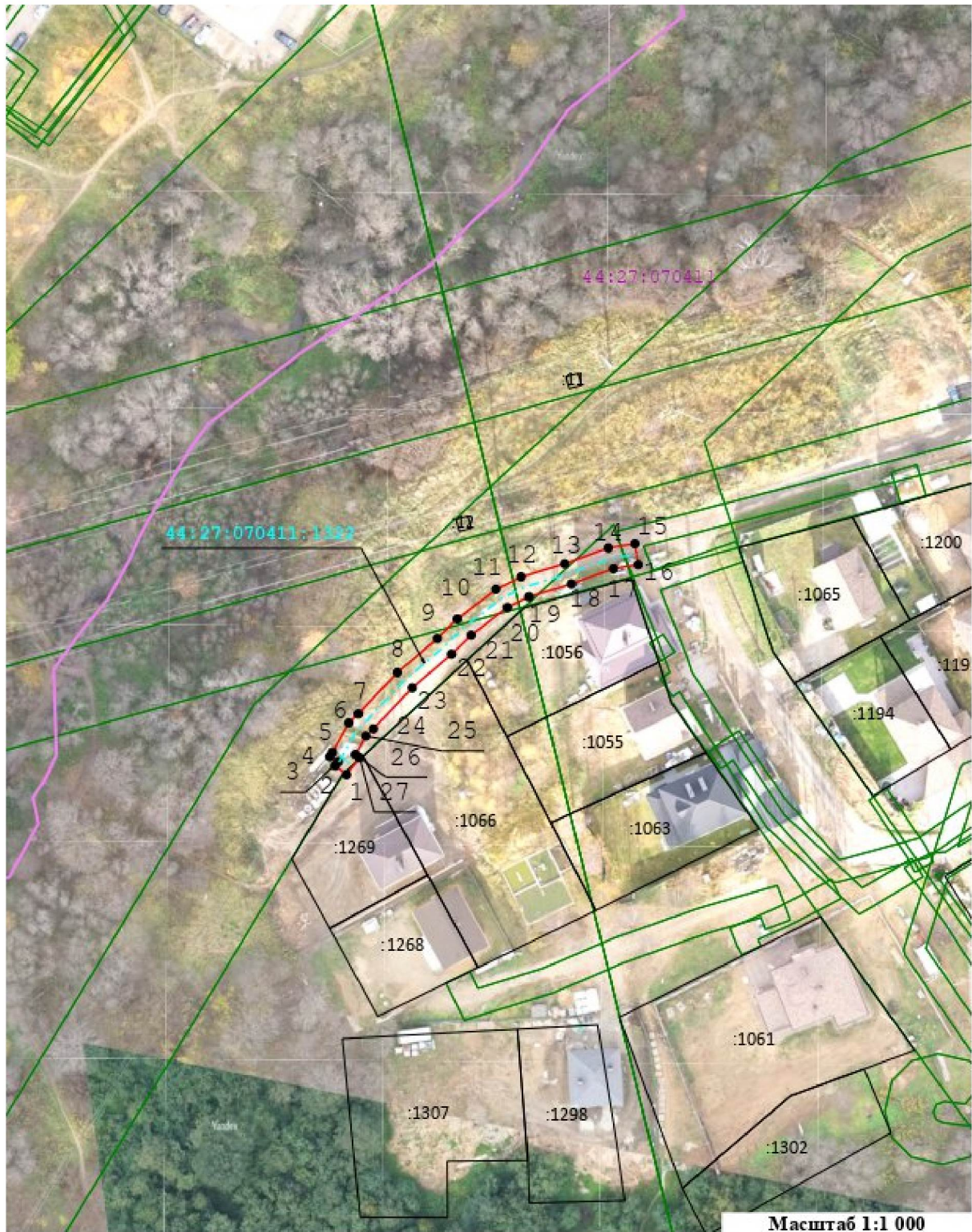
Приложение № 8

к приказу департамента
имущественных и земельных
отношений
Костромской области
от « 16 » июня 2026 года № 73-од









СВЕДЕНИЯ

о границах охранной зоны сооружения трубопроводного транспорта,
имеющего местоположение: Российская Федерация, Костромская область,
г.о. город Кострома, г. Кострома, ул. Тополиная, к жилому дому 26

Обозначение характерных точек границ	Координаты, м	
	X	Y
1	286201,82	1217353,47
2	286203,48	1217351,31
3	286204,26	1217351,91
4	286205,17	1217350,29
5	286206,04	1217350,78
6	286211,57	1217353,88
7	286213,26	1217355,67
8	286221,06	1217363,02
9	286227,47	1217370,51
10	286231,13	1217374,29
11	286236,74	1217381,55
12	286239,06	1217386,28
13	286241,55	1217394,47
14	286244,51	1217402,64
15	286245,32	1217407,66
16	286241,37	1217408,29
17	286240,62	1217403,65
18	286237,76	1217395,74
19	286235,33	1217387,75
20	286233,33	1217383,68
21	286228,10	1217376,91
22	286224,51	1217373,20
23	286218,16	1217365,79
24	286210,44	1217358,51
25	286209,08	1217357,07
26	286205,60	1217355,12
27	286205,00	1217355,90
1	286201,82	1217353,47



Условные обозначения:

- | | | | |
|---|--|---|--|
|  | - Граница охранной зоны газопровода |  | - Ось газопровода-ввода |
|  | 18 - Характерная точка границы, сведения о которой позволяют однозначно определить ее положение на местности |  | - Граница земельного участка по сведениям ЕГРН |
|  | 44:27:030101:5 - Кадастровый номер земельного участка |  | 44:07:024501 - Кадастровый номер квартала |
|  | - Граница кадастрового квартала по сведениям ЕГРН |  | - Граница ЗОУИТ по сведениям ЕГРН |

Приложение № 9

к приказу департамента
имущественных и земельных
отношений
Костромской области
от « 16 » июня 2026 года № 73-од

СВЕДЕНИЯ

о границах охранной зоны сооружения трубопроводного транспорта,
имеющего местоположение: Российская Федерация, Костромская область,
г.о. город Кострома, г. Кострома, проезд Красносельский, з/у 14

Обозначение характерных точек границ	Координаты, м	
	X	Y
1	297805,09	1212413,51
2	297801,81	1212411,22
3	297805,61	1212405,77
4	297808,89	1212408,06
1	297805,09	1212413,51

Приложение № 10

к приказу департамента
имущественных и земельных
отношений
Костромской области
от « 16 » июня 2026 года № 73-од






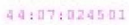


СВЕДЕНИЯ

о границах охранной зоны сооружения трубопроводного транспорта,
имеющего местоположение: Российская Федерация, Костромская область,
г.о. город Кострома, г. Кострома, мкр. Любавино, з/у 37

Обозначение характерных точек границ	Координаты, м	
	X	Y
1	297977,03	1210934,10
2	297976,99	1210930,10
3	297980,39	1210930,06
4	297980,43	1210934,06
1	297977,03	1210934,10



Условные обозначения:

- | | | | |
|---|--|---|--|
|  | - Граница охранной зоны газопровода |  | - Ось газопровода-ввода |
|  | 18 - Характерная точка границы, сведения о которой позволяют однозначно определить ее положение на местности |  | - Граница земельного участка по сведениям ЕГРН |
|  | 44:27:030101:5 - Кадастровый номер земельного участка |  | 44:07:024501 - Кадастровый номер квартала |
|  | - Граница кадастрового квартала по сведениям ЕГРН |  | - Граница ЗООИТ по сведениям ЕГРН |

Приложение № 11

к приказу департамента
имущественных и земельных
отношений
Костромской области
от « 16 » июня 2026 года № 73-од

СВЕДЕНИЯ









о границах охранной зоны сооружения трубопроводного транспорта,
имеющего местоположение: Российская Федерация, Костромская область,
г.о. город Кострома, г. Кострома, ул. Олега Малова, д. 6

Обозначение характерных точек границ	Координаты, м	
	X	Y
1	297398,99	1213259,38
2	297395,06	1213258,63
3	297395,77	1213254,91
4	297399,70	1213255,66
1	297398,99	1213259,38



Масштаб 1:500

Условные обозначения:

- | | | | |
|---|--|---|--|
|  | - Граница охранной зоны газопровода |  | - Ось газопровода-ввода |
|  | 18 - Характерная точка границы, сведения о которой позволяют однозначно определить ее положение на местности |  | - Граница земельного участка по сведениям ЕГРН |
|  | 44:27:030101:5 - Кадастровый номер земельного участка |  | 44:07:024501 - Кадастровый номер квартала |
|  | - Граница кадастрового квартала по сведениям ЕГРН |  | - Граница ЗОУИТ по сведениям ЕГРН |

Приложение № 12

к приказу департамента
имущественных и земельных
отношений
Костромской области
от « 16 » июня 2026 года № 73-од

СВЕДЕНИЯ

о границах охранной зоны сооружения трубопроводного транспорта,
имеющего местоположение: Российская Федерация, Костромская область,
м.о. Красносельский, д. Большое Андрейково, д. 24а

Обозначение характерных точек границ	Координаты, м	
	X	Y
1	279540,66	1223816,15
2	279541,73	1223814,23
3	279559,11	1223789,12
4	279572,38	1223773,45
5	279579,58	1223763,44
6	279585,38	1223758,40
7	279588,44	1223752,16
8	279602,65	1223731,37
9	279600,41	1223729,84
10	279602,67	1223726,54
11	279604,92	1223728,07
12	279608,21	1223730,34
13	279607,08	1223731,98
14	279591,91	1223754,18
15	279588,62	1223760,89
16	279582,56	1223766,16
17	279575,54	1223775,92
18	279562,28	1223791,56
19	279545,13	1223816,35
20	279544,16	1223818,10
1	279540,66	1223816,15



Условные обозначения:

- | | | | |
|--|---|--|--|
| | - Граница охранной зоны газопровода | | - Ось газопровода-ввода |
| | - Характерная точка границы, сведения о которой позволяют однозначно определить ее положение на местности | | - Граница земельного участка по сведениям ЕГРН |
| | - Граница кадастрового квартала по сведениям ЕГРН | | - Кадастровый номер квартала |

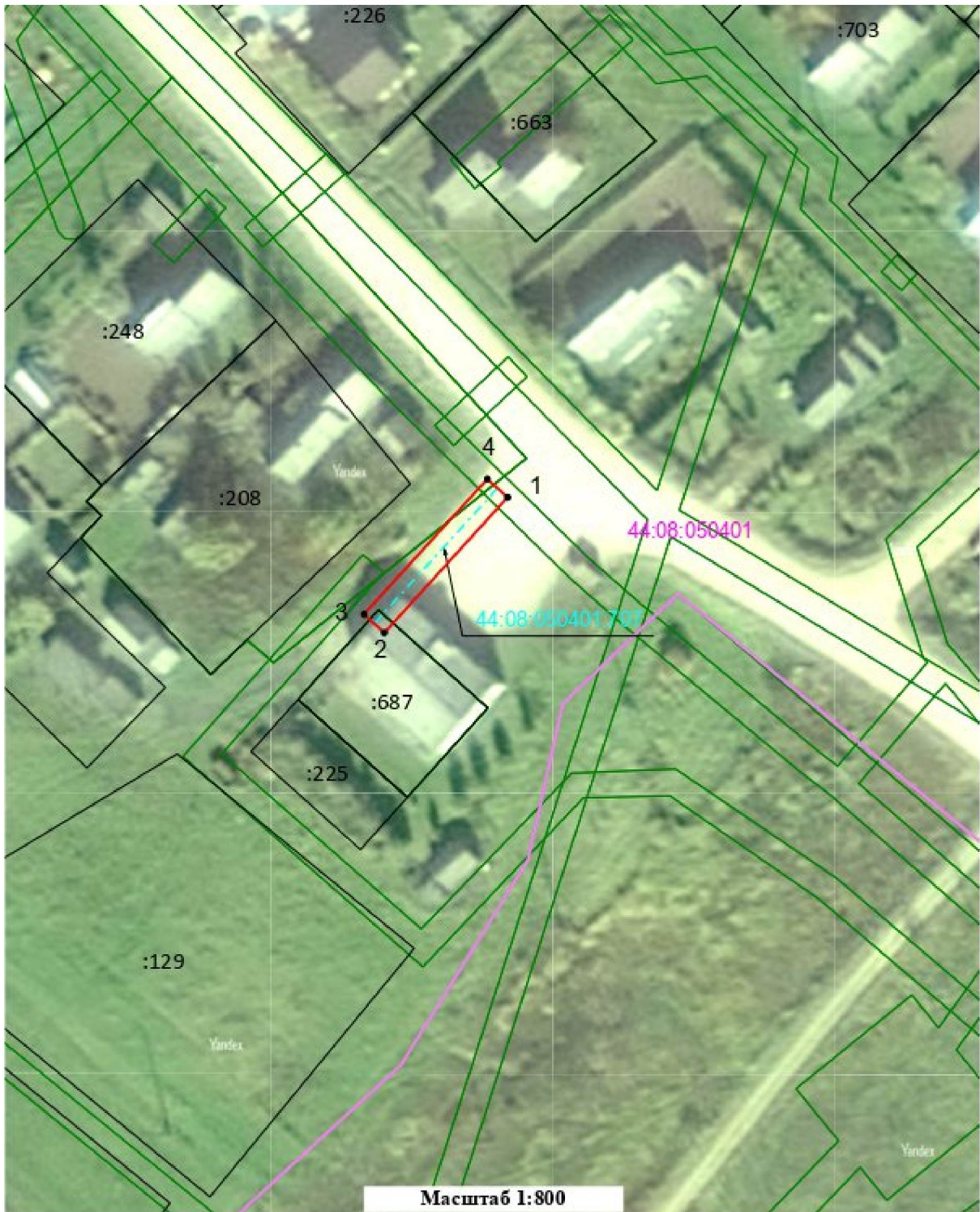
Приложение № 13

к приказу департамента
имущественных и земельных
отношений
Костромской области
от « 16 » июня 2026 года № 73-од

СВЕДЕНИЯ

о границах охранной зоны сооружения трубопроводного транспорта,
имеющего местоположение: Российская Федерация, Костромская область,
м.о. Красносельский, д. Веселово, ул. Центральная, д. 5

Обозначение характерных точек границ	Координаты, м	
	X	Y
1	264605,93	1245560,14
2	264586,13	1245542,13
3	264588,82	1245539,18
4	264608,62	1245557,18
1	264605,93	1245560,14



Условные обозначения:

- | | | | |
|--|---|--|--|
| | - Граница охранной зоны газопровода | | - Ось газопровода-ввода |
| | - Характерная точка границы, сведения о которой позволяют однозначно определить ее положение на местности | | - Граница земельного участка по сведениям ЕГРН |
| | - Кадастровый номер земельного участка | | - Кадастровый номер квартала |
| | - Граница кадастрового квартала по сведениям ЕГРН | | - Граница ЗОУИТ по сведениям ЕГРН |

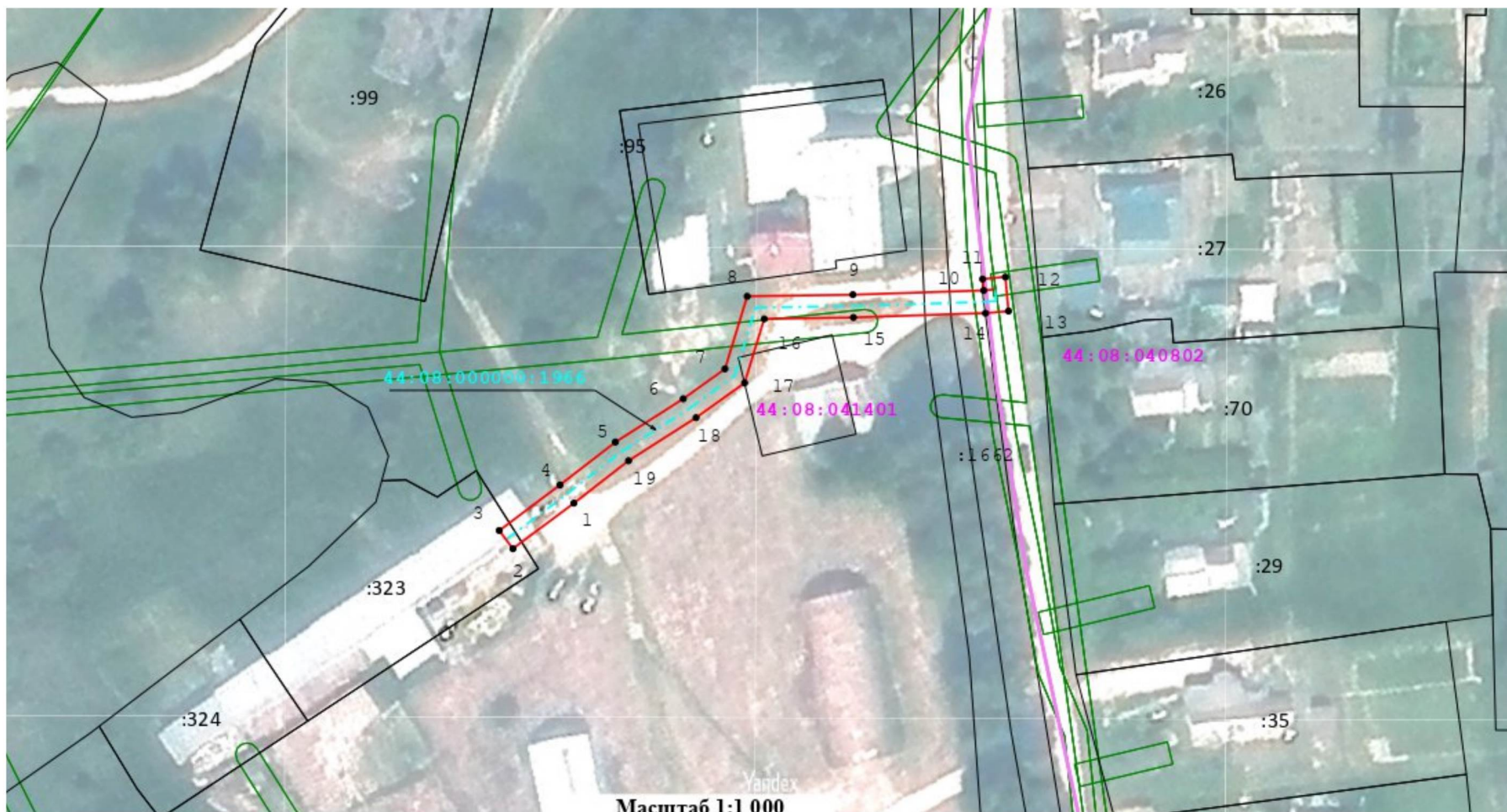
Приложение № 14

к приказу департамента
имущественных и земельных
отношений
Костромской области
от « 16 » июня 2026 года № 73-од









СВЕДЕНИЯ

о границах охранной зоны сооружения трубопроводного транспорта,
имеющего местоположение: Российская Федерация, Костромская область,
м.о. Красносельский, с. Подольское, ул. Центральная, д. 53

Обозначение характерных точек границ	Координаты, м	
	X	Y
1	261286,52	1236763,18
2	261278,53	1236752,51
3	261281,74	1236750,12
4	261289,70	1236760,75
5	261297,24	1236770,44
6	261304,82	1236782,32
7	261310,06	1236789,62
8	261322,77	1236793,52
9	261323,06	1236812,01
10	261323,79	1236834,91
11	261325,79	1236834,72
12	261326,16	1236838,70
13	261320,18	1236839,26
14	261319,81	1236835,22
15	261319,06	1236812,11
16	261318,82	1236796,49
17	261307,60	1236793,05
18	261301,50	1236784,57
19	261293,96	1236772,75
1	261286,52	1236763,18



Условные обозначения:

- | | | | |
|---|--|---|--|
|  | - Граница охранной зоны газопровода |  | - Ось газопровода-ввода |
|  | 18 - Характерная точка границы, сведения о которой позволяют однозначно определить ее положение на местности |  | - Граница земельного участка по сведениям ЕГРН |
|  | 44:27:030101:5 - Кадастровый номер земельного участка |  | 44:07:024501 - Кадастровый номер квартала |
|  | - Граница кадастрового квартала по сведениям ЕГРН |  | - Граница ЗОУИТ по сведениям ЕГРН |

Приложение № 15

к приказу департамента
имущественных и земельных
отношений
Костромской области
от « 16 » июня 2026 года № 73-од

СВЕДЕНИЯ

о границах охранной зоны сооружения трубопроводного транспорта,
имеющего местоположение: Российская Федерация, Костромская область,
м.о. Сусанинский, с. Головинское, ул. Центральная, д. 16

Обозначение характерных точек границ	Координаты, м	
	X	Y
1	344131,47	1256906,59
2	344128,13	1256904,38
3	344130,59	1256900,68
4	344135,74	1256893,78
5	344141,40	1256888,71
6	344146,26	1256883,78
7	344152,16	1256887,97
8	344149,84	1256891,23
9	344146,72	1256889,01
10	344144,16	1256891,60
11	344138,70	1256896,49
12	344133,86	1256902,98
1	344131,47	1256906,59



Масштаб 1:1 000

Условные обозначения:

- | | | | |
|----------------|---|--|--|
| | - Граница охранной зоны газопровода | | - Ось газопровода-ввода |
| 18 | - Характерная точка границы, сведения о которой позволяют однозначно определить ее положение на местности | | - Граница земельного участка по сведениям ЕГРН |
| 44:27:030101:5 | - Кадастровый номер земельного участка | | - Кадастровый номер квартала |
| | - Граница кадастрового квартала по сведениям ЕГРН | | - Граница ЗООИТ по сведениям ЕГРН |


Приложение № 16

к приказу департамента
имущественных и земельных
отношений
Костромской области
от « 16 » июня 2026 года № 73-од









СВЕДЕНИЯ

о границах охранной зоны сооружения трубопроводного транспорта,
имеющего местоположение: Российская Федерация, Костромская область,
г.о. город Буй, г. Буй, ул. Коммунистов, д. 25

Обозначение характерных точек границ	Координаты, м	
	X	Y
1	369162,09	1248752,02
2	369158,23	1248750,99
3	369158,96	1248748,23
4	369162,83	1248749,27
1	369162,09	1248752,02



Условные обозначения:

- | | | | |
|---|--|---|--|
|  | - Граница охранной зоны газопровода |  | - Ось газопровода-ввода |
|  | 18 - Характерная точка границы, сведения о которой позволяют однозначно определить ее положение на местности |  | - Граница земельного участка по сведениям ЕГРН |
|  | 44:27:030101:5 - Кадастровый номер земельного участка |  | - Кадастровый номер квартала |
|  | - Граница кадастрового квартала по сведениям ЕГРН |  | - Граница ЗОУИТ по сведениям ЕГРН |