



**ДЕПАРТАМЕНТ
ИМУЩЕСТВЕННЫХ И ЗЕМЕЛЬНЫХ ОТНОШЕНИЙ
КОСТРОМСКОЙ ОБЛАСТИ**

ПРИКАЗ

от « 26 » марта 2026 года № 31-од

г. Кострома

**Об установлении охранных зон газопроводов
газораспределительных сетей**

В соответствии с подпунктом 1 пункта 2 статьи 56, статьями 105, 106 Земельного кодекса Российской Федерации, постановлением Правительства Российской Федерации от 20 ноября 2000 года № 878 «Об утверждении Правил охраны газораспределительных сетей», Законом Костромской области от 18 июля 2002 года № 68-ЗКО «О разграничении полномочий между органами государственной власти Костромской области в сфере регулирования земельных отношений», постановлением губернатора Костромской области от 29 мая 2015 года № 96 «О департаменте имущественных и земельных отношений Костромской области», на основании обращения ООО «Газпром газораспределение Кострома»,

ПРИКАЗЫВАЮ:

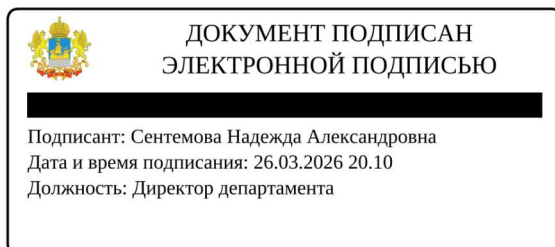
1. Установить охранные зоны газопроводов газораспределительных сетей, находящихся в собственности общества с ограниченной ответственностью «Газпром газораспределение Кострома», перечень которых определен в приложении № 1 к настоящему приказу, в границах, сведения о которых содержатся в приложениях №№ 2 – 16 к настоящему приказу.

2. Наложить ограничения (обременения) на расположенные в охранных зонах газопроводов газораспределительных сетей земельные участки, определив условия их использования в соответствии с Правилами охраны газораспределительных сетей, утвержденными постановлением Правительства Российской Федерации от 20 ноября 2000 года № 878 «Об утверждении Правил охраны газораспределительных сетей».

3. Убытки, причиненные в связи с установлением охранной зоны газопровода газораспределительной сети, возмещает собственник такого сооружения в сроки, указанные в пункте 13 статьи 57.1 Земельного кодекса Российской Федерации.

4. Настоящий приказ вступает в силу со дня его официального опубликования.

Директор департамента



Н.А. Сентемова

Приложение № 1

к приказу департамента
имущественных и земельных
отношений
Костромской области
от «26» марта 2026 года № 31-од

ПЕРЕЧЕНЬ

газопроводов газораспределительных сетей, в связи с размещением
которых устанавливаются охранные зоны

№ п/п	Назначение объекта (вид)	Наименование объекта	Кадастровый номер объекта	Местоположение объекта
1	2	3	4	5
1	Сооружения трубопроводного транспорта	Газопровод-ввод к жилому дому по адресу: Костромская область, Галичский район, г. Галич, пер. Маныловский, д. 8	44:26:022501:786	Костромская область, г.о. город Галич, г. Галич, пер. Маныловский, д. 8
2	Сооружения трубопроводного транспорта	Газопровод-ввод к жилому дому по адресу: Костромская область, Галичский район, г. Галич, ул. Андрея Игнатъева, д. 2	44:26:050501:376	Костромская область, г.о. город Галич, г. Галич, ул. Андрея Игнатъева, д. 2
3	Сооружения трубопроводного транспорта	Газопровод-ввод к садовому товариществу по адресу: Костромская область, Галичский район, г. Галич, СТ Приозерный СНТ	44:26:000000:986	Костромская область, г.о. город Галич, г. Галич, снт Садовое товарищество Приозерный
4	Сооружения трубопроводного транспорта	Газопровод-ввод к жилому дому по адресу: Костромская область, Галичский район, г. Галич, ул. Фестивальная, д. 22А.	44:26:022501:784	Костромская область, г.о. город Галич, г. Галич, ул. Фестивальная, д. 22А
5	Сооружения трубопроводного транспорта	Газопровод-ввод к жилому дому по адресу: Костромская область, Буйский район, г.Буй, ул. 11 Годовщины Октября, д. 60	44:25:000000:1007	Костромская область, г.о. город Буй, г. Буй, ул. 11 годовщины Октября, д. 60
6	Сооружения трубопроводного транспорта	Газопровод-ввод к жилому дому по адресу: Костромская область, Галичский район, г. Галич, ул. Леднева, д. 47	44:26:050501:375	Костромская область, г.о. город Галич, г. Галич, ул. Леднева, д. 47
7	Сооружения трубопроводного транспорта	Газопровод-ввод к жилому дому по адресу: Костромская область, Костромской район, д. Зарубино, д. 26	44:07:000000:3704	Костромская область, Костромской р-н, д. Зарубино, д. 26

1	2	3	4	5
8	Сооружения трубопроводного транспорта	Газопровод-ввод к жилому дому по адресу: Костромская область, Галичский район, г. Галич, ул. Андрея Игнатъева, д. 17	44:26:050501:374	Костромская область, г.о. город Галич, г. Галич, ул. Андрея Игнатъева, д. 17
9	Сооружения трубопроводного транспорта	Газопровод-ввод к жилому дому по адресу: Костромская область, Буйский район, город Буй, улица Островского, д. 98	44:25:030525:268	Костромская область, г.о. город Буй, г. Буй, ул. Островского, д. 98
10	Сооружения трубопроводного транспорта	Газопровод-ввод к жилому дому по адресу: Костромская область, Буйский район, г. Буй, ул. Ломоносова, д. 10	44:25:020364:200	Костромская область, г.о. город Буй, г. Буй, ул. Ломоносова, д. 10
11	Сооружения трубопроводного транспорта	Газопровод-ввод к жилому дому по адресу: Костромская область, Галичский район, г. Галич, ул. Олюшинская, д. 34	44:26:050702:198	Костромская область, г.о. город Галич, г. Галич, ул. Олюшинская, д. 34
12	Сооружения трубопроводного транспорта	Газопровод-ввод к жилому дому по адресу: Костромская область, Буйский район, г. Буй, ул. Красный Уголок, д. 3	44:25:020329:227	Костромская область, г.о. город Буй, г. Буй, ул. Красный Уголок, д. 3
13	Сооружения трубопроводного транспорта	Газопровод-ввод к жилому дому по адресу: Костромская область, Галичский район, г. Галич, ул. Ляполова, д. 25В	44:26:010302:256	Костромская область, г.о. город Галич, г. Галич, ул. Ляполова, д. 25В
14	Сооружения трубопроводного транспорта	Газопровод-ввод к жилому дому по адресу: Костромская область, Буйский район, г. Буй, ул. Олега Кошевого, д. 12	44:25:010207:174	Костромская область, г.о. город Буй, г. Буй, ул. Олега Кошевого, д. 12
15	Сооружения трубопроводного транспорта	Газопровод-ввод к жилому дому по адресу: Костромская область, Галичский район, г. Галич, пер. Маньловский, д. 16	44:26:022501:785	Костромская область, г.о. город Галич, г. Галич, пер. Маньловский, д. 16

Приложение № 2

к приказу департамента
имущественных и земельных
отношений
Костромской области
от «26» марта 2026 года № 31-од

СВЕДЕНИЯ









о границах охранной зоны сооружения трубопроводного транспорта,
имеющего местоположение: Костромская область, г.о. город Галич,
г. Галич, пер. Маныловский, д. 8

Обозначение характерных точек границ	Координаты, м	
	X	Y
1	359346.91	1298153.84
2	359346.83	1298157.85
3	359336.01	1298157.56
4	359336.10	1298153.56
1	359346.91	1298153.84



Масштаб 1:500

Условные обозначения

	Характерная точка границы ЗОУИТ
	Надписи номеров характерных точек границы ЗОУИТ
	Ось газопровода
	Граница ЗОУИТ
	Часть границы, сведения ЕГРН о которой позволяют однозначно определить ее положение на местности
	Надписи кадастрового номера земельного участка
	Граница кадастрового квартала
	Обозначение кадастрового квартала

Приложение № 3

к приказу департамента
имущественных и земельных
отношений
Костромской области
от «26» марта 2026 года № 31-од

СВЕДЕНИЯ









о границах охранной зоны сооружения трубопроводного транспорта,
имеющего местоположение: Костромская область, г.о. город Галич,
г. Галич, ул. Андрея Игнатьева, д. 2

Обозначение характерных точек границ	Координаты, м	
	X	Y
1	359111.43	1298400.40
2	359107.43	1298400.31
3	359107.71	1298385.21
4	359111.71	1298385.25
1	359111.43	1298400.40



Масштаб 1:500

Условные обозначения

	Характерная точка границы ЗОУИТ
	Надписи номеров характерных точек границы ЗОУИТ
	Ось газопровода
	Граница ЗОУИТ
	Часть границы, сведения ЕГРН о которой позволяют однозначно определить ее положение на местности
	Надписи кадастрового номера земельного участка
	Граница кадастрового квартала
	Обозначение кадастрового квартала

Приложение № 4

к приказу департамента
имущественных и земельных
отношений
Костромской области
от «26» марта 2026 года № 31-од

СВЕДЕНИЯ









о границах охранной зоны сооружения трубопроводного транспорта,
имеющего местоположение: Костромская область, г.о. город Галич,
г. Галич, снт Садовое товарищество Приозерный

Обозначение характерных точек границ	Координаты, м	
	X	Y
1	361509.61	1299857.00
2	361513.55	1299856.33
3	361515.02	1299865.14
4	361515.05	1299865.47
5	361514.79	1299866.46
6	361509.13	1299876.40
7	361505.65	1299874.41
8	361510.96	1299865.10
1	361509.61	1299857.00



Масштаб 1:500

Условные обозначения

	Характерная точка границы ЗОУИТ
	Надписи номеров характерных точек границы ЗОУИТ
	Ось газопровода
	Граница ЗОУИТ
	Часть границы, сведения ЕГРН о которой позволяют однозначно определить ее положение на местности
	Надписи кадастрового номера земельного участка
	Граница кадастрового квартала
	Обозначение кадастрового квартала

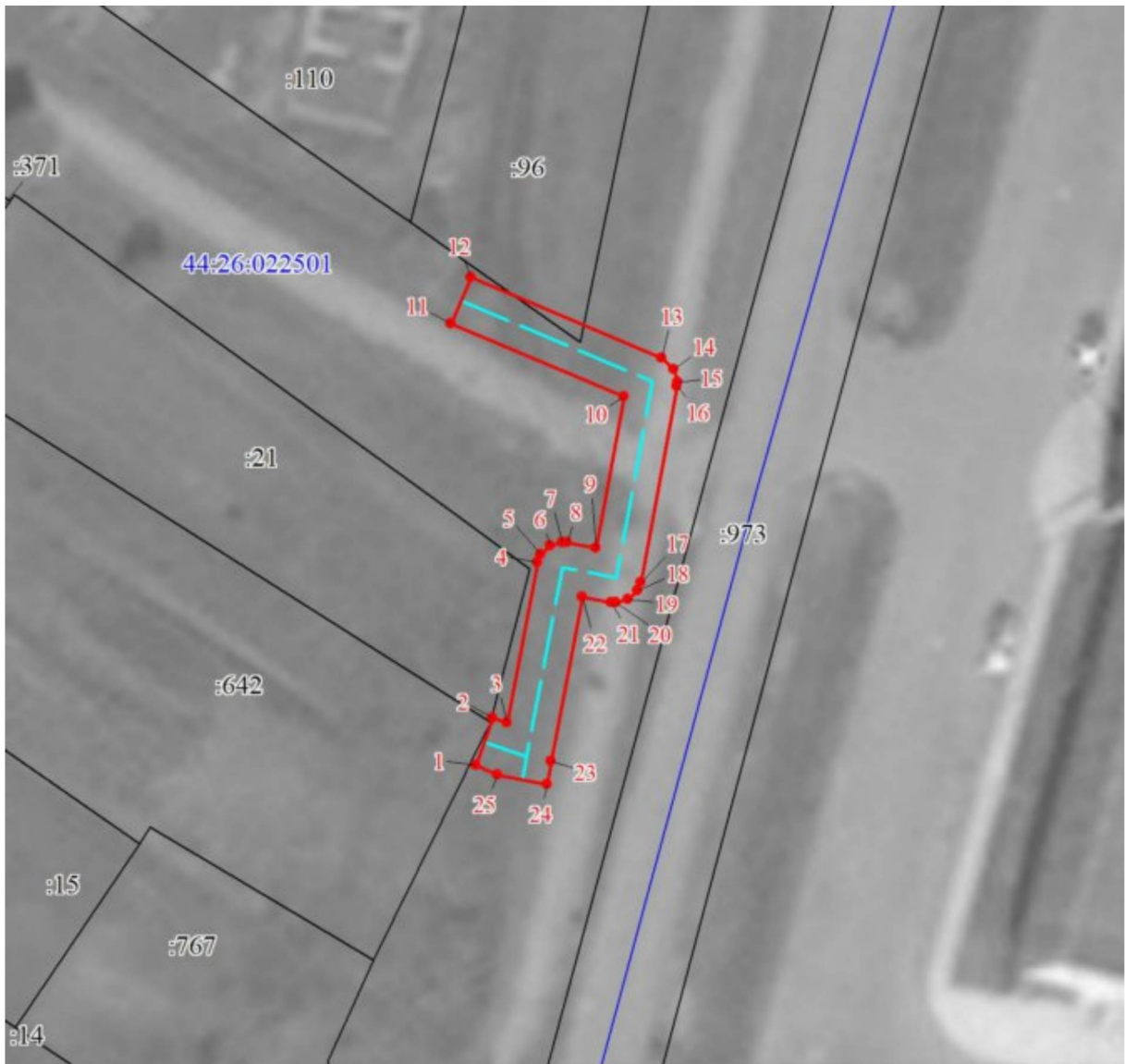
Приложение № 5

к приказу департамента
имущественных и земельных
отношений
Костромской области
от «26» марта 2026 года № 31-од

СВЕДЕНИЯ









о границах охранной зоны сооружения трубопроводного транспорта,
имеющего местоположение: Костромская область, г.о. город Галич,
г. Галич, ул. Фестивальная, д. 22А

Обозначение характерных точек границ	Координаты, м	
	X	Y
1	359517.33	1298304.51
2	359521.11	1298305.81
3	359520.72	1298306.98
4	359533.43	1298309.24
5	359534.08	1298309.48
6	359534.81	1298310.21
7	359535.08	1298311.21
8	359535.05	1298311.56
9	359534.65	1298313.85
10	359546.64	1298315.91
11	359552.27	1298302.12
12	359555.96	1298303.66
13	359549.73	1298318.91
14	359548.88	1298319.88
15	359547.88	1298320.15
16	359547.54	1298320.12
17	359531.99	1298317.45
18	359531.33	1298317.21
19	359530.60	1298316.48
20	359530.33	1298315.48
21	359530.36	1298315.13
22	359530.76	1298312.83
23	359517.73	1298310.51
24	359515.88	1298310.18
25	359516.59	1298306.24
1	359517.33	1298304.51



Масштаб 1:500

Условные обозначения

	Характерная точка границы ЗОУИТ
	Надписи номеров характерных точек границы ЗОУИТ
	Ось газопровода
	Граница ЗОУИТ
	Часть границы, сведения ЕГРН о которой позволяют однозначно определить ее положение на местности
	Надписи кадастрового номера земельного участка
	Граница кадастрового квартала
	Обозначение кадастрового квартала

Приложение № 6

к приказу департамента
имущественных и земельных
отношений
Костромской области
от «26» марта 2026 года № 31-од

СВЕДЕНИЯ









о границах охранной зоны сооружения трубопроводного транспорта,
имеющего местоположение: Костромская область, г.о. город Буй, г. Буй,
ул. 11 годовщины Октября, д. 60

Обозначение характерных точек границ	Координаты, м	
	X	Y
1	371767.75	1249347.24
2	371768.22	1249351.22
3	371755.99	1249352.67
4	371755.52	1249348.69
1	371767.75	1249347.24



Масштаб 1:500

Условные обозначения

	Характерная точка границы ЗОУИТ
	Надписи номеров характерных точек границы ЗОУИТ
	Ось газопровода
	Граница ЗОУИТ
	Часть границы, сведения ЕГРН о которой позволяют однозначно определить ее положение на местности
	Надписи кадастрового номера земельного участка
	Граница кадастрового квартала
	Обозначение кадастрового квартала

Приложение № 7

к приказу департамента
имущественных и земельных
отношений
Костромской области
от «26» марта 2026 года № 31-од

СВЕДЕНИЯ









о границах охранной зоны сооружения трубопроводного транспорта,
имеющего местоположение: Костромская область, г.о. город Галич,
г. Галич, ул. Леднева, д. 47

Обозначение характерных точек границ	Координаты, м	
	X	Y
1	359155.14	1298300.45
2	359154.94	1298304.46
3	359152.02	1298304.30
4	359152.07	1298300.28
1	359155.14	1298300.45



Масштаб 1:500

Условные обозначения

	Характерная точка границы ЗОУИТ
	Надписи номеров характерных точек границы ЗОУИТ
	Ось газопровода
	Граница ЗОУИТ
	Часть границы, сведения ЕГРН о которой позволяют однозначно определить ее положение на местности
	Надписи кадастрового номера земельного участка
	Граница кадастрового квартала
	Обозначение кадастрового квартала

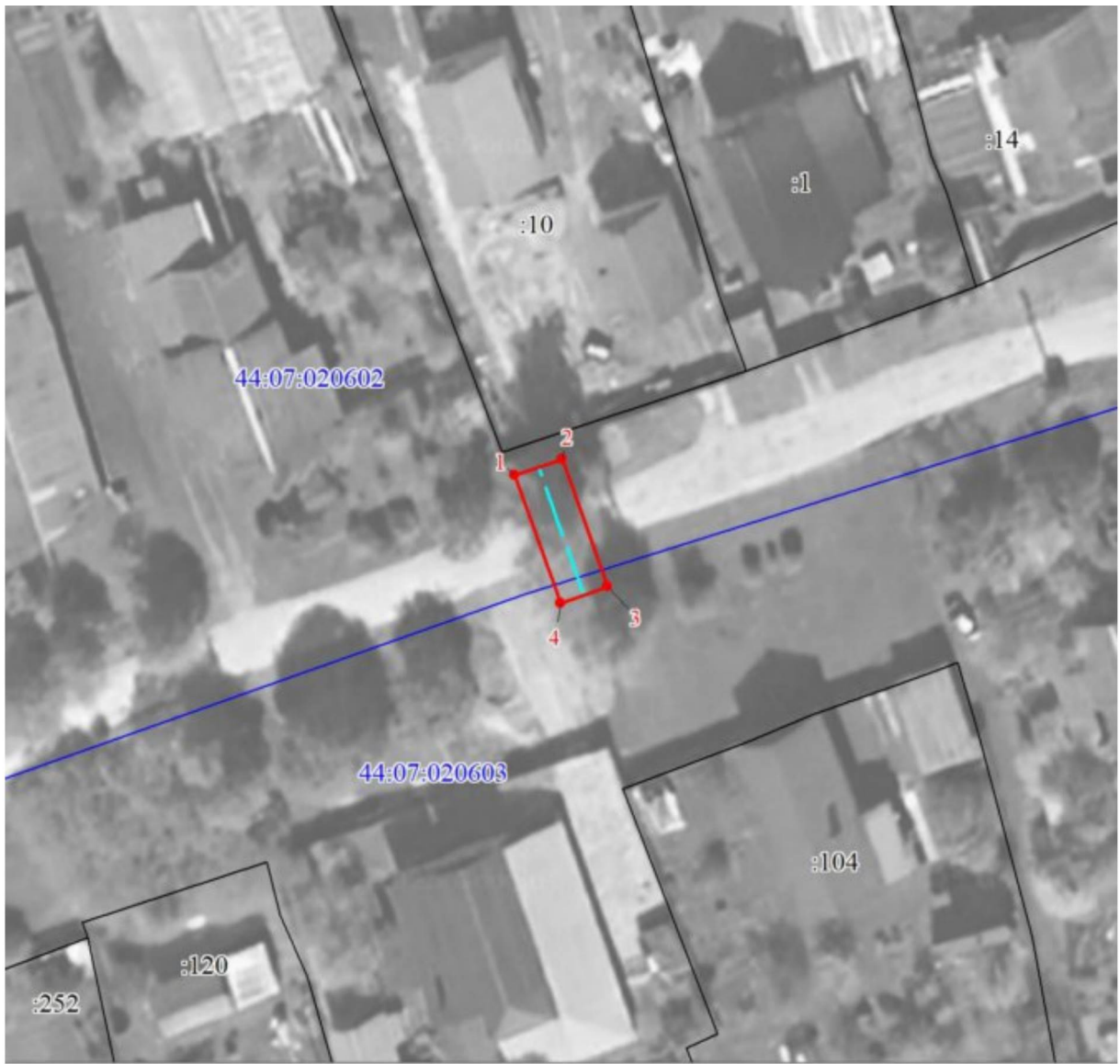
Приложение № 8

к приказу департамента
имущественных и земельных
отношений
Костромской области
от «26» марта 2026 года № 31-од

СВЕДЕНИЯ









о границах охранной зоны сооружения трубопроводного транспорта,
имеющего местоположение: Костромская область, Костромской р-н,
д. Зарубино, д. 26

Обозначение характерных точек границ	Координаты, м	
	X	Y
1	285578.18	1201466.63
2	285579.46	1201470.42
3	285569.21	1201473.94
4	285567.92	1201470.16
1	285578.18	1201466.63



Масштаб 1:500

Условные обозначения

	Характерная точка границы ЗОУИТ
	Надписи номеров характерных точек границы ЗОУИТ
	Ось газопровода
	Граница ЗОУИТ
	Часть границы, сведения ЕГРН о которой позволяют однозначно определить ее положение на местности
	Надписи кадастрового номера земельного участка
	Граница кадастрового квартала
	Обозначение кадастрового квартала

Приложение № 9

к приказу департамента
имущественных и земельных
отношений
Костромской области
от «26» марта 2026 года № 31-од

СВЕДЕНИЯ









о границах охранной зоны сооружения трубопроводного транспорта,
имеющего местоположение: Костромская область, г.о. город Галич,
г. Галич, ул. Андрея Игнатъева, д. 17

Обозначение характерных точек границ	Координаты, м	
	X	Y
1	358880.38	1298374.53
2	358884.38	1298374.63
3	358884.30	1298380.28
4	358880.30	1298380.23
1	358880.38	1298374.53



Масштаб 1:500

Условные обозначения

	Характерная точка границы ЗОУИТ
	Надписи номеров характерных точек границы ЗОУИТ
	Ось газопровода
	Граница ЗОУИТ
	Часть границы, сведения ЕГРН о которой позволяют однозначно определить ее положение на местности
	Надписи кадастрового номера земельного участка
	Граница кадастрового квартала
	Обозначение кадастрового квартала

Приложение № 10

к приказу департамента
имущественных и земельных
отношений
Костромской области
от «26» марта 2026 года № 31-од

СВЕДЕНИЯ









о границах охранной зоны сооружения трубопроводного транспорта,
имеющего местоположение: Костромская область, г.о. город Буй, г. Буй,
ул. Островского, д. 98

Обозначение характерных точек границ	Координаты, м	
	X	Y
1	368460.63	1250810.33
2	368457.43	1250812.74
3	368449.70	1250803.69
4	368452.75	1250801.10
1	368460.63	1250810.33



Масштаб 1:500

Условные обозначения

	Характерная точка границы ЗОУИТ
	Надписи номеров характерных точек границы ЗОУИТ
	Ось газопровода
	Граница ЗОУИТ
	Часть границы, сведения ЕГРН о которой позволяют однозначно определить ее положение на местности
	Надписи кадастрового номера земельного участка
	Граница кадастрового квартала
	Обозначение кадастрового квартала

Приложение № 11

к приказу департамента
имущественных и земельных
отношений
Костромской области
от «26» марта 2026 года № 31-од

СВЕДЕНИЯ









о границах охранной зоны сооружения трубопроводного транспорта,
имеющего местоположение: Костромская область, г.о. город Буй, г. Буй,
ул. Ломоносова, д. 10

Обозначение характерных точек границ	Координаты, м	
	X	Y
1	370548.16	1250385.57
2	370552.16	1250385.30
3	370552.48	1250389.85
4	370552.21	1250390.99
5	370551.09	1250392.57
6	370551.18	1250404.09
7	370547.18	1250404.10
8	370547.09	1250391.95
9	370547.36	1250390.94
10	370548.43	1250389.41
1	370548.16	1250385.57



Масштаб 1:500

Условные обозначения

	Характерная точка границы ЗОУИТ
	Надписи номеров характерных точек границы ЗОУИТ
	Ось газопровода
	Граница ЗОУИТ
	Часть границы, сведения ЕГРН о которой позволяют однозначно определить ее положение на местности
	Надписи кадастрового номера земельного участка
	Граница кадастрового квартала
	Обозначение кадастрового квартала

Приложение № 12

к приказу департамента
имущественных и земельных
отношений
Костромской области
от «26» марта 2026 года № 31-од

СВЕДЕНИЯ









о границах охранной зоны сооружения трубопроводного транспорта,
имеющего местоположение: Костромская область, г.о. город Галич,
г. Галич, ул. Олюшинская, д. 34

Обозначение характерных точек границ	Координаты, м	
	X	Y
1	358732.10	1297802.53
2	358728.44	1297804.15
3	358727.40	1297801.46
4	358725.80	1297797.86
5	358727.57	1297796.94
6	358758.27	1297780.98
7	358759.19	1297780.75
8	358760.19	1297781.02
9	358760.92	1297781.75
10	358763.12	1297785.91
11	358759.59	1297787.78
12	358758.35	1297785.44
13	358731.00	1297799.66
1	358732.10	1297802.53



Масштаб 1:500

Условные обозначения

	Характерная точка границы ЗОУИТ
	Надписи номеров характерных точек границы ЗОУИТ
	Ось газопровода
	Граница ЗОУИТ
	Часть границы, сведения ЕГРН о которой позволяют однозначно определить ее положение на местности
	Надписи кадастрового номера земельного участка
	Граница кадастрового квартала
	Обозначение кадастрового квартала

Приложение № 13

к приказу департамента
имущественных и земельных
отношений
Костромской области
от «26» марта 2026 года № 31-од

СВЕДЕНИЯ








о границах охранной зоны сооружения трубопроводного транспорта,
имеющего местоположение: Костромская область, г.о. город Буй, г. Буй,
ул. Красный Уголок, д. 3

Обозначение характерных точек границ	Координаты, м	
	X	Y
1	371033.26	1248632.51
2	371029.31	1248633.15
3	371027.61	1248622.09
4	371031.57	1248621.45
1	371033.26	1248632.51



Масштаб 1:500

Условные обозначения

	Характерная точка границы ЗОУИТ
	Надписи номеров характерных точек границы ЗОУИТ
	Ось газопровода
	Граница ЗОУИТ
	Часть границы, сведения ЕГРН о которой позволяют однозначно определить ее положение на местности
	Надписи кадастрового номера земельного участка
	Граница кадастрового квартала

44:25:020329 Обозначение кадастрового квартала

Приложение № 14

к приказу департамента
имущественных и земельных
отношений
Костромской области
от «26» марта 2026 года № 31-од

СВЕДЕНИЯ









о границах охранной зоны сооружения трубопроводного транспорта,
имеющего местоположение: Костромская область, г.о. город Галич,
г. Галич, ул. Ляполова, д. 25В

Обозначение характерных точек границ	Координаты, м	
	X	Y
1	359133.28	1295815.73
2	359135.09	1295819.31
3	359132.46	1295820.60
4	359130.66	1295817.02
1	359133.28	1295815.73



Масштаб 1:500

Условные обозначения

	Характерная точка границы ЗОУИТ
	Надписи номеров характерных точек границы ЗОУИТ
	Ось газопровода
	Граница ЗОУИТ
	Часть границы, сведения ЕГРН о которой позволяют однозначно определить ее положение на местности
	Надписи кадастрового номера земельного участка
	Граница кадастрового квартала
	Обозначение кадастрового квартала

Приложение № 15

к приказу департамента
имущественных и земельных
отношений
Костромской области
от «26» марта 2026 года № 31-од

СВЕДЕНИЯ









о границах охранной зоны сооружения трубопроводного транспорта,
имеющего местоположение: Костромская область, г.о. город Буй, г. Буй,
ул. Олега Кошевого, д. 12

Обозначение характерных точек границ	Координаты, м	
	X	Y
1	370772.96	1247845.08
2	370775.13	1247848.44
3	370766.34	1247854.20
4	370764.14	1247850.86
1	370772.96	1247845.08



Масштаб 1:500

Условные обозначения

	Характерная точка границы ЗОУИТ
	Надписи номеров характерных точек границы ЗОУИТ
	Ось газопровода
	Граница ЗОУИТ
	Часть границы, сведения ЕГРН о которой позволяют однозначно определить ее положение на местности
	Надписи кадастрового номера земельного участка
	Граница кадастрового квартала
	Обозначение кадастрового квартала


Приложение № 16

к приказу департамента
имущественных и земельных
отношений
Костромской области
от «26» марта 2026 года № 31-од

СВЕДЕНИЯ









о границах охранной зоны сооружения трубопроводного транспорта,
имеющего местоположение: Костромская область, г.о. город Галич,
г. Галич, пер. Маныловский, д. 16

Обозначение характерных точек границ	Координаты, м	
	X	Y
1	359332.77	1297996.26
2	359335.20	1297999.46
3	359324.98	1298007.17
4	359324.53	1298007.42
5	359312.82	1298012.24
6	359311.31	1298008.53
7	359322.77	1298003.82
1	359332.77	1297996.26



Масштаб 1:500

Условные обозначения

	Характерная точка границы ЗОУИТ
	Надписи номеров характерных точек границы ЗОУИТ
	Ось газопровода
	Граница ЗОУИТ
	Часть границы, сведения ЕГРН о которой позволяют однозначно определить ее положение на местности
	Надписи кадастрового номера земельного участка
	Граница кадастрового квартала
	Обозначение кадастрового квартала