

**ДЕПАРТАМЕНТ ПРИРОДНЫХ РЕСУРСОВ
И ОХРАНЫ ОКРУЖАЮЩЕЙ СРЕДЫ
КОСТРОМСКОЙ ОБЛАСТИ
(ДПР Костромской области)**

ПРИКАЗ

«26 февраля 2026 года № 31»

г. Кострома

Об установлении зон санитарной охраны

В соответствии с Земельным кодексом Российской Федерации, Федеральным законом от 30 марта 1999 года № 52-ФЗ «О санитарно-эпидемиологическом благополучии населения» и на основании положительного санитарно-эпидемиологического заключения Управления Федеральной службы по надзору в сфере защиты прав потребителей и благополучия человека по Костромской области от 15 августа 2025 года № 44.КЦ.01.000.Т.000225.08.25.

ПРИКАЗЫВАЮ:

1. Установить зоны санитарной охраны источника питьевого и хозяйственно-бытового водоснабжения общества с ограниченной ответственностью «ММЦ», расположенного по адресу: Костромская область, Нерехтский район, в 1.0 км. юго-восточнее с. Выголово, согласно приложению, к настоящему приказу.

2. Зоны санитарной охраны источника питьевого и хозяйственно-бытового водоснабжения, указанные в пункте 1 настоящего приказа, в том числе возникающие в силу закона ограничения использования земельных участков в таких зонах, считаются установленными со дня внесения сведений о зонах санитарной охраны в Единый государственный реестр недвижимости и устанавливаются на срок действия лицензии на пользование недрами до 1 января 2051 года.

3. Приказ вступает в силу через 10 дней с момента его официального опубликования.

Директор департамента

А.В. Беляев

Приложение
к приказу департамента
природных ресурсов и охраны
окружающей среды по
Костромской области
от «26 сентября 2026 года
№ 31

Зоны санитарной охраны источника питьевого
и хозяйственно-бытового водоснабжения общества с ограниченной
ответственностью «ММЦ», расположенного по адресу: Костромская область,
Нерехтский район, в 1.0 км. юго-восточнее с. Выголово.

Источник питьевого и хозяйственно-бытового водоснабжения общества с ограниченной ответственностью «ММЦ» состоит из одного участка и представлен одной разведочно-эксплуатационной скважиной № 4489.

Зоны санитарной охраны источника питьевого и хозяйственно-бытового водоснабжения (далее - ЗСО) организуются в составе трех поясов.

1. Граница первого пояса ЗСО, в соответствии с пунктом 2.2.1 подраздела 2.2 раздела II СанПиН 2.1.4.1110-02 «Зоны санитарной охраны источников водоснабжения и водопроводов питьевого назначения», утвержденных Постановлением Главного государственного санитарного врача Российской Федерации от 14 марта 2002 года № 10 (далее - СанПин 2.1.4.1110-02), по согласованию с Управлением Федеральной службы по надзору в сфере защиты прав потребителей и благополучия человека по Костромской области и устанавливается для скважины № 4489 радиусом 15,0 м. от устья скважины.

Графическое описание местоположения границы первого пояса ЗСО представлено в приложении № 1.

Ограничения использования земельных участков и мероприятия по улучшению санитарного состояния на территории ЗСО и предупреждению загрязнения водозабора подземных вод по первому поясу ЗСО устанавливаются в соответствии с пунктом 3.2.1 подраздела 3.2 раздела III СанПин 2.1.4.1110-02:

территория первого пояса ЗСО должна быть спланирована для отвода поверхностного стока за ее пределы, озеленена, ограждена и обеспечена охраной. Дорожки к сооружениям должны иметь твердое покрытие;

не допускается: посадка высокоствольных деревьев, все виды строительства, не имеющие непосредственного отношения к эксплуатации, реконструкции и расширению водопроводных сооружений, в т.ч. прокладка трубопроводов различного назначения, размещение жилых и хозяйственно-бытовых зданий, проживание людей, применение ядохимикатов и удобрений;

здания должны быть оборудованы канализацией с отведением сточных вод в ближайшую систему бытовой или производственной канализации, или на местные станции очистных сооружений, расположенные за пределами первого пояса ЗСО с учетом санитарного режима на территории второго пояса. В исключительных случаях при отсутствии канализации должны устраиваться водонепроницаемые приемники нечистот и бытовых отходов, расположенные в местах, исключающих загрязнение территории первого пояса ЗСО при их вывозе;

водопроводные сооружения, расположенные в первом поясе зоны санитарной охраны, должны быть оборудованы с учетом предотвращения возможности загрязнения питьевой воды через оголовки и устья скважин, люки и переливные трубы резервуаров и устройства заливки насосов;

все водозаборы должны быть оборудованы аппаратурой для систематического контроля соответствия фактического дебита при эксплуатации водопровода проектной производительности, предусмотренной при его проектировании и обосновании границ ЗСО.

2. Граница второго пояса ЗСО определена гидродинамическими расчетами, выполненными аналитическим методом и устанавливается для скважины № 4489 радиусом 42,0 м. от устья скважины.

Графическое описание местоположения границы второго пояса ЗСО представлено в приложении № 2.

Ограничения использования земельных участков и мероприятия по второму поясу ЗСО устанавливаются согласно пунктам 3.2.2, 3.2.3 подраздела 3.2 раздела III СанПин 2.1.4.1110-02 и выполняются владельцами объектов, оказывающих (могущих оказать) отрицательное влияние на качество воды источника водоснабжения:

выявление, тампонирование или восстановление всех старых, бездействующих, дефектных или неправильно эксплуатируемых скважин, представляющих опасность в части возможности загрязнения водоносных горизонтов;

бурение новых скважин и новое строительство, связанное с нарушением почвенного покрова, производится при обязательном согласовании с центром государственного санитарно-эпидемиологического надзора;

запрещение закачки отработанных вод в подземные горизонты, подземного складирования твердых отходов и разработки недр земли;

запрещение размещения складов горюче-смазочных материалов, ядохимикатов и минеральных удобрений, накопителей промстоков, шламохранилищ и других объектов, обуславливающих опасность химического загрязнения подземных вод;

своевременное выполнение необходимых мероприятий по санитарной охране поверхностных вод, имеющих непосредственную гидрологическую связь с используемым водоносным горизонтом, в соответствии с гигиеническими требованиями к охране поверхностных вод;

не допускается: размещение кладбищ, скотомогильников, полей ассенизации, полей фильтрации, навозохранилищ, силосных траншей,

животноводческих и птицеводческих предприятий и других объектов, обуславливающих опасность микробного загрязнения подземных вод, применение удобрений и ядохимикатов, рубка леса главного пользования и реконструкции;

выполнение мероприятий по санитарному благоустройству территории населенных пунктов и других объектов (оборудование канализацией, устройство водонепроницаемых выгребов, организация отвода поверхностного стока и др.).

3. Граница третьего пояса ЗСО определена гидродинамическими расчетами и устанавливается для скважины № 4489 радиусом 283,0 м. от устья скважины.

Графическое описание местоположения границы третьего пояса ЗСО представлено в приложении № 3.

Ограничения использования земельных участков и мероприятия по третьему поясу ЗСО устанавливаются согласно пункту 3.2.2 подраздела 3.2 раздела III СанПин 2.1.4.1110-02 и выполняются владельцами объектов, оказывающих (или могущих оказать) отрицательное влияние на качество воды источника водоснабжения:

выявление, тампонирование или восстановление всех старых, бездействующих, дефектных или неправильно эксплуатируемых скважин, представляющих опасность в части возможности загрязнения водоносных горизонтов;

бурение новых скважин и новое строительство, связанное с нарушением почвенного покрова, производится при обязательном согласовании с центром государственного санитарно-эпидемиологического надзора;

запрещение закачки отработанных вод в подземные горизонты, подземного складирования твердых отходов и разработки недр земли;

запрещение размещения складов горюче-смазочных материалов, ядохимикатов и минеральных удобрений, накопителей промстоков, шламохранилищ и других объектов, обуславливающих опасность химического загрязнения подземных вод. Размещение таких объектов допускается в пределах третьего пояса ЗСО только при использовании защищенных подземных вод, при условии выполнения специальных мероприятий по защите водоносного горизонта от загрязнения при наличии санитарно-эпидемиологического заключения центра государственного санитарно-эпидемиологического надзора, выданного с учетом заключения органов геологического контроля;

своевременное выполнение необходимых мероприятий по санитарной охране поверхностных вод, имеющих непосредственную гидрологическую связь с используемым водоносным горизонтом, в соответствии с гигиеническими требованиями к охране поверхностных вод.

4. Правообладатель источника питьевого и хозяйственно-бытового водоснабжения – общество с ограниченной ответственностью «ММЦ» (ИНН 4405009626, ОГРН 1154437002136).

Правообладатель обязан возместить убытки, причиненные в связи с установлением зон с особыми условиями использования территории, в соответствии со статьей 57.1 Земельного кодекса Российской Федерации.

Приложение 1
к зонам санитарной охраны
источника питьевого
и хозяйственно - бытового
водоснабжения
общества с ограниченной
ответственностью «ММЦ»,
расположенных по адресу:
Костромская область,
Нерехтский район, в 1.0 км.
юго-восточнее с. Выголово.

**ОПИСАНИЕ МЕСТОПОЛОЖЕНИЯ ГРАНИЦ
первого пояса ЗСО скважины № 4489.**

(наименование объекта, местоположение границ
которого описано (далее - объект))

Раздел 1

Сведения об объекте		
№ п/п	Характеристики объекта	Описание характеристик
1	2	3
1	Местоположение объекта	Костромская область, Нерехтский район, территория базы отдыха Сосновый Посад.
2	Площадь объекта +/- величина погрешности определения площади (P +/- Дельта P)	701 м ² ± 9 м ²
3	Иные характеристики объекта	Вид объекта реестра границ: Зона с особыми условиями использования территории Номер кадастрового района: 44:13 Вид или наименование зоны (территории) по документу: I пояс зоны санитарной охраны водозабора ООО "ММЦ" в 1 км юго-восточнее с. Выголово Нерехтского района Костромской области Вид зоны: Зона санитарной охраны источников водоснабжения и водопроводов питьевого назначения Наименование органа, принявшего решение об установлении зоны (создании территории): Департамент природных ресурсов и охраны окружающей среды Костромской области Содержание ограничений использования объектов недвижимости: Ограничения в использовании объектов недвижимости в границах I пояса зоны санитарной охраны установлены в соответствии с постановлением

		<p>Главного государственного санитарного врача РФ от 14.03.2002г. № 10 «О введении в действие Санитарных правил и норм «Зоны санитарной охраны источников водоснабжения и водопроводов питьевого назначения. СанПиН 2.1.4.1110-02»:</p> <p>3.2.1.1. Территория первого пояса ЗСО должна быть спланирована для отвода поверхностного стока за ее пределы, озеленена, ограждена и обеспечена охраной. Дорожки к сооружениям должны иметь твердое покрытие.</p> <p>3.2.1.2. Не допускается: посадка высокоствольных деревьев, все виды строительства, не имеющие непосредственного отношения к эксплуатации, реконструкции и расширению водопроводных сооружений, в т.ч. прокладка трубопроводов различного назначения, размещение жилых и хозяйственно-бытовых зданий, проживание людей, применение ядохимикатов и удобрений.</p> <p>3.2.1.3. Здания должны быть оборудованы канализацией с отведением сточных вод в ближайшую систему бытовой или производственной канализации или на местные станции очистных сооружений, расположенные за пределами первого пояса ЗСО с учетом санитарного режима на территории второго пояса. В исключительных случаях при отсутствии канализации должны устраиваться водонепроницаемые приемники нечистот и бытовых отходов, расположенные в местах, исключающих загрязнение территории первого пояса ЗСО при их вывозе.</p> <p>3.2.1.4. Водопроводные сооружения, расположенные в первом поясе зоны санитарной охраны, должны быть оборудованы с учетом предотвращения возможности загрязнения питьевой воды через оголовки и устья скважин, люки и переливные трубы резервуаров и устройства заливки насосов.</p> <p>3.2.1.5. Все водозаборы должны быть оборудованы аппаратурой для систематического контроля соответствия фактического дебита при эксплуатации водопровода проектной производительности, предусмотренной при его проектировании и обосновании границ ЗСО.</p> <p>Охраняемый объект: I пояс зоны санитарной охраны водозабора ООО «ММЦ» в 1 км юго-восточнее с. Выголово Нерехтского района Костромской области</p> <p>Срок, на который установлена зона: прекращение действия: 01.01.2051</p>
--	--	--

Раздел 2

Сведения о местоположении границ объекта					
1. Система координат <u>МСК-44</u> , зона 1					
2. Сведения о характерных точках границ объекта					
Обозначение характерных точек границ	Координаты, м		Метод определения координат характерной точки	Средняя квадратическая погрешность положения характерной точки (Mt), м	Описание обозначения точки на местности (при наличии)
	X	Y			
1	2	3	4	5	6
1	255 450,89	1 185 281,69	Аналитический метод	0,1	Закрепление отсутствует
2	255 454,23	1 185 282,06			
3	255 457,40	1 185 283,17			
4	255 460,24	1 185 284,96			
5	255 462,62	1 185 287,33			
6	255 464,40	1 185 290,18			
7	255 465,51	1 185 293,35			
8	255 465,89	1 185 296,69			
9	255 465,51	1 185 300,02			
10	255 464,40	1 185 303,19			
11	255 462,57	1 185 306,00			
12	255 460,24	1 185 308,41			
13	255 457,40	1 185 310,20			
14	255 454,23	1 185 311,31			
15	255 450,89	1 185 311,69			
16	255 447,55	1 185 311,31			
17	255 444,38	1 185 310,20			
18	255 441,54	1 185 308,41			
19	255 439,16	1 185 306,04			
20	255 437,37	1 185 303,19			
21	255 436,27	1 185 300,02			

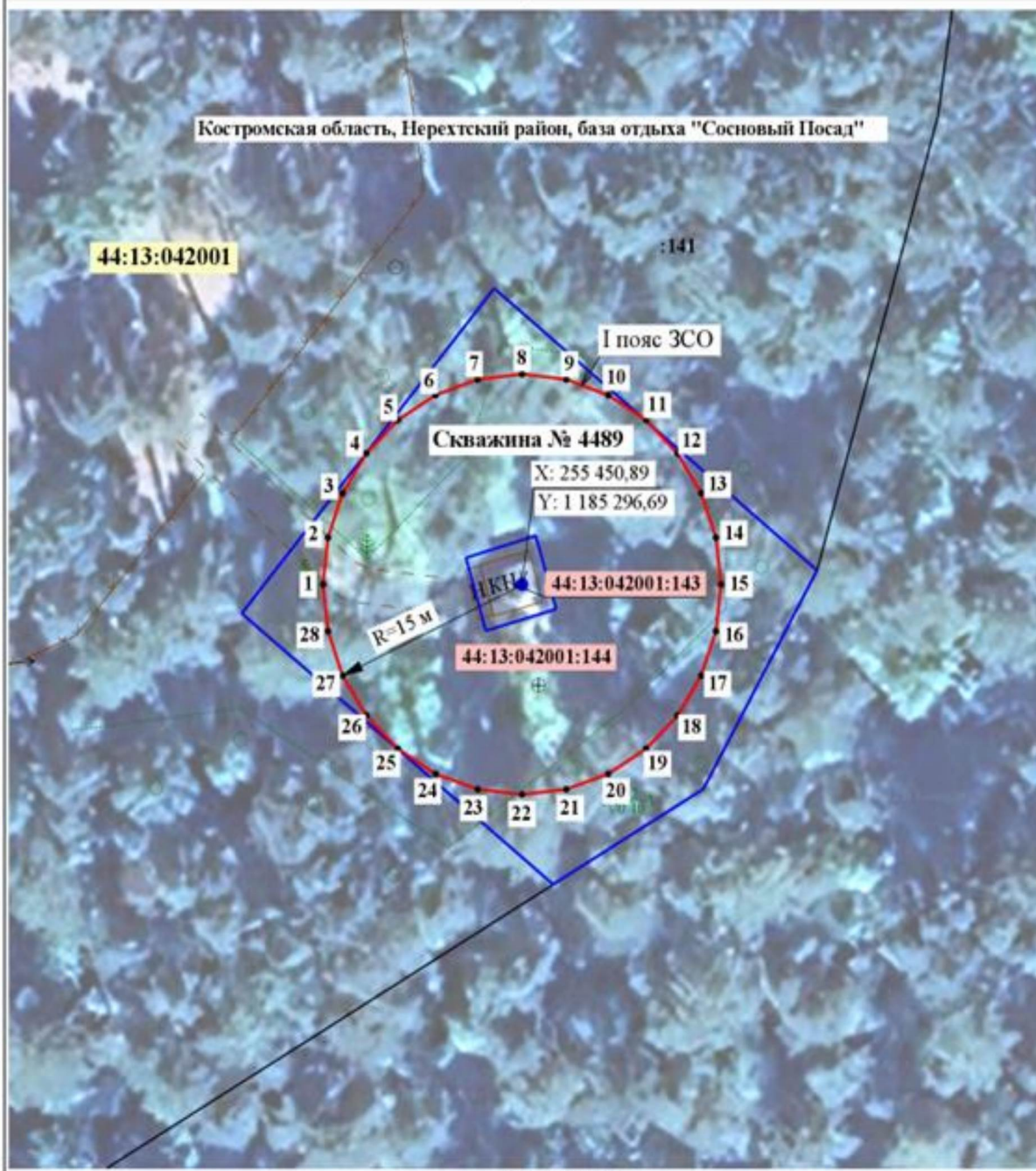
22	255 435,89	1 185 296,69			
23	255 436,27	1 185 293,35			
24	255 437,37	1 185 290,18			
25	255 439,16	1 185 287,33			
26	255 441,54	1 185 284,96			
27	255 444,38	1 185 283,17			
28	255 447,55	1 185 282,06			
1	255 450,89	1 185 281,69			
3. Сведения о характерных точках части (частей) границы объекта					
1	2	3	4	5	6
-					

Раздел 3

Сведения о местоположении измененных (уточненных) границ объекта							
1. Система координат - _____							
2. Сведения о характерных точках границ объекта							
Обозначение характерных точек границ	Существующие координаты, м		Измененные (уточненные) координаты, м		Метод определения координат характерной точки	Средняя квадратическая погрешность положения характерной точки (Mt), м	Описание обозначения точки на местности (при наличии)
	X	Y	X	Y			
1	2	3	4	5	6	7	8
-	-	-	-	-	-	-	-
3. Сведения о характерных точках части (частей) границы объекта							
-							

Раздел 4

План границ объекта



Масштаб 1:300

Используемые условные знаки и обозначения:

- 1 - Угловые точки границы зоны санитарной охраны
- Граница контура I пояса зоны санитарной охраны, местоположение которой определено при выполнении кадастровых работ
- Граница учтеного земельного участка
- Граница земельного участка, арендуемого ООО «ММЦ»
- Граница ЗОУИП
- Граница кадастрового квартала
- 44:13:042001 - Номер кадастрового квартала

Подпись *Ерохова*  Дата « 26 » января 20 26 г.

Место для оттиска печати (при наличии) лица, составившего описание местоположения границ объекта

Приложение 2
к зонам санитарной охраны
источника питьевого
и хозяйственно - бытового
водоснабжения
общества с ограниченной
ответственностью «ММЦ»,
расположенных по адресу:
Костромская область,
Нерехтский район, в 1.0 км.
юго-восточнее с. Выголово.

**ОПИСАНИЕ МЕСТОПОЛОЖЕНИЯ ГРАНИЦ
второго пояса ЗСО скважины № 4489.**

(наименование объекта, местоположение границ
которого описано (далее - объект))

Раздел 1

Сведения об объекте		
№ п/п	Характеристики объекта	Описание характеристик
1	2	3
1	Местоположение объекта	Костромская область, Нерехтский район.
2	Площадь объекта +/- величина погрешности определения площади (Р +/- Дельта Р)	5 524 м ² ± 26 м ²
3	Иные характеристики объекта	Вид объекта реестра границ: Зона с особыми условиями использования территории Номер кадастрового района: 44:13 Вид или наименование зоны (территории) по документу: II пояс зоны санитарной охраны водозабора ООО «ММЦ» в 1 км юго-восточнее с. Выголово Нерехтского района Костромской области Вид зоны: Зона санитарной охраны источников водоснабжения и водопроводов питьевого назначения Наименование органа, принявшего решение об установлении зоны (создании территории): Департамент природных ресурсов и охраны окружающей среды Костромской области Содержание ограничений использования

		<p>объектов недвижимости: Ограничения в использовании объектов недвижимости в границах II пояса зоны санитарной охраны установлены в соответствии с постановлением Главного государственного санитарного врача РФ от 14.03.2002г. № 10 «О введении в действие Санитарных правил и норм «Зоны санитарной охраны источников водоснабжения и водопроводов питьевого назначения. СанПиН 2.1.4.1110-02»:</p> <p>3.2.2.1. Выявление, тампонирование или восстановление всех старых, бездействующих, дефектных или неправильно эксплуатируемых скважин, представляющих опасность в части возможности загрязнения водоносных горизонтов.</p> <p>3.2.2.2. Бурение новых скважин и новое строительство, связанное с нарушением почвенного покрова, производится при обязательном согласовании с центром санитарно-эпидемиологического надзора.</p> <p>3.2.2.3. Запрещение закачки отработанных вод в подземные горизонты, подземного складирования твердых отходов и разработки недр земли.</p> <p>3.2.2.4. Запрещение размещения складов горюче-смазочных материалов, ядохимикатов и минеральных удобрений, накопителей промстоков, шламохранилищ и других объектов, обуславливающих опасность химического загрязнения подземных вод. Размещение таких объектов допускается в пределах третьего пояса ЗСО только при использовании защищенных подземных вод, при условии выполнения специальных мероприятий по защите водоносного горизонта от загрязнения при наличии санитарно-эпидемиологического заключения центра государственного санитарно-эпидемиологического надзора, выданного с учетом заключения органов геологического контроля.</p> <p>3.2.2.5. Своевременное выполнение необходимых мероприятий по санитарной охране поверхностных вод, имеющих непосредственную гидрологическую связь с используемым водоносным горизонтом, в соответствии с гигиеническими требованиями к охране поверхностных вод. Кроме мероприятий, указанных в разделе 3.2.2, в пределах второго пояса ЗСО подземных источников водоснабжения</p>
--	--	---

		<p>подлежат выполнению следующие дополнительные мероприятия.</p> <p>3.2.3.1. Не допускается: размещение кладбищ, скотомогильников, полей ассенизации, полей фильтрации, навозохранилищ, силосных траншей, животноводческих и птицеводческих предприятий и других объектов, обуславливающих опасность микробного загрязнения подземных вод; применение удобрений и ядохимикатов; рубка леса главного пользования и реконструкции.</p> <p>3.2.3.2. Выполнение мероприятий по санитарному благоустройству территории населенных пунктов и других объектов (оборудование канализацией, устройство водонепроницаемых выгребов, организация отвода поверхностного стока и др.).</p> <p>Охраняемый объект: II пояс зоны санитарной охраны водозабора ООО «ММЦ» в 1 км юго-восточнее с. Выголово Нерехтского района Костромской области</p> <p>Срок, на который установлена зона: прекращение действия: 01.01.2051</p>
--	--	--

Раздел 2

Сведения о местоположении границ объекта					
1. Система координат <u>МСК-44, зона 1</u>					
2. Сведения о характерных точках границ объекта					
Обозначение характерных точек границ	Координаты, м		Метод определения координат характерной точки	Средняя квадратическая погрешность положения характерной точки (Mt), м	Описание обозначения точки на местности (при наличии)
	X	Y			
1	2	3	4	5	6
1	255 450,89	1 185 254,69	Аналитический метод	0,10	Закрепление отсутствует
2	255 456,61	1 185 255,08			
3	255 462,22	1 185 256,24			
4	255 467,62	1 185 258,16			
5	255 472,71	1 185 260,80			
6	255 477,39	1 185 264,11			

7	255 481,58	1 185 268,02			
8	255 485,20	1 185 272,46			
9	255 488,18	1 185 277,36			
10	255 490,46	1 185 282,62			
11	255 492,01	1 185 288,14			
12	255 492,79	1 185 293,82			
13	255 492,79	1 185 299,55			
14	255 492,01	1 185 305,23			
15	255 490,46	1 185 310,75			
16	255 488,18	1 185 316,01			
17	255 485,20	1 185 320,91			
18	255 481,58	1 185 325,35			
19	255 477,39	1 185 329,26			
20	255 472,71	1 185 332,57			
21	255 467,62	1 185 335,21			
22	255 462,22	1 185 337,13			
23	255 456,61	1 185 338,29			
24	255 450,89	1 185 338,69			
25	255 445,17	1 185 338,29			
26	255 439,56	1 185 337,13			
27	255 434,16	1 185 335,21			
28	255 429,07	1 185 332,57			
29	255 424,38	1 185 329,26			
30	255 420,19	1 185 325,35			
31	255 416,58	1 185 320,91			
32	255 413,60	1 185 316,01			
33	255 411,31	1 185 310,75			
34	255 409,77	1 185 305,23			
35	255 408,99	1 185 299,55			
36	255 408,99	1 185 293,82			

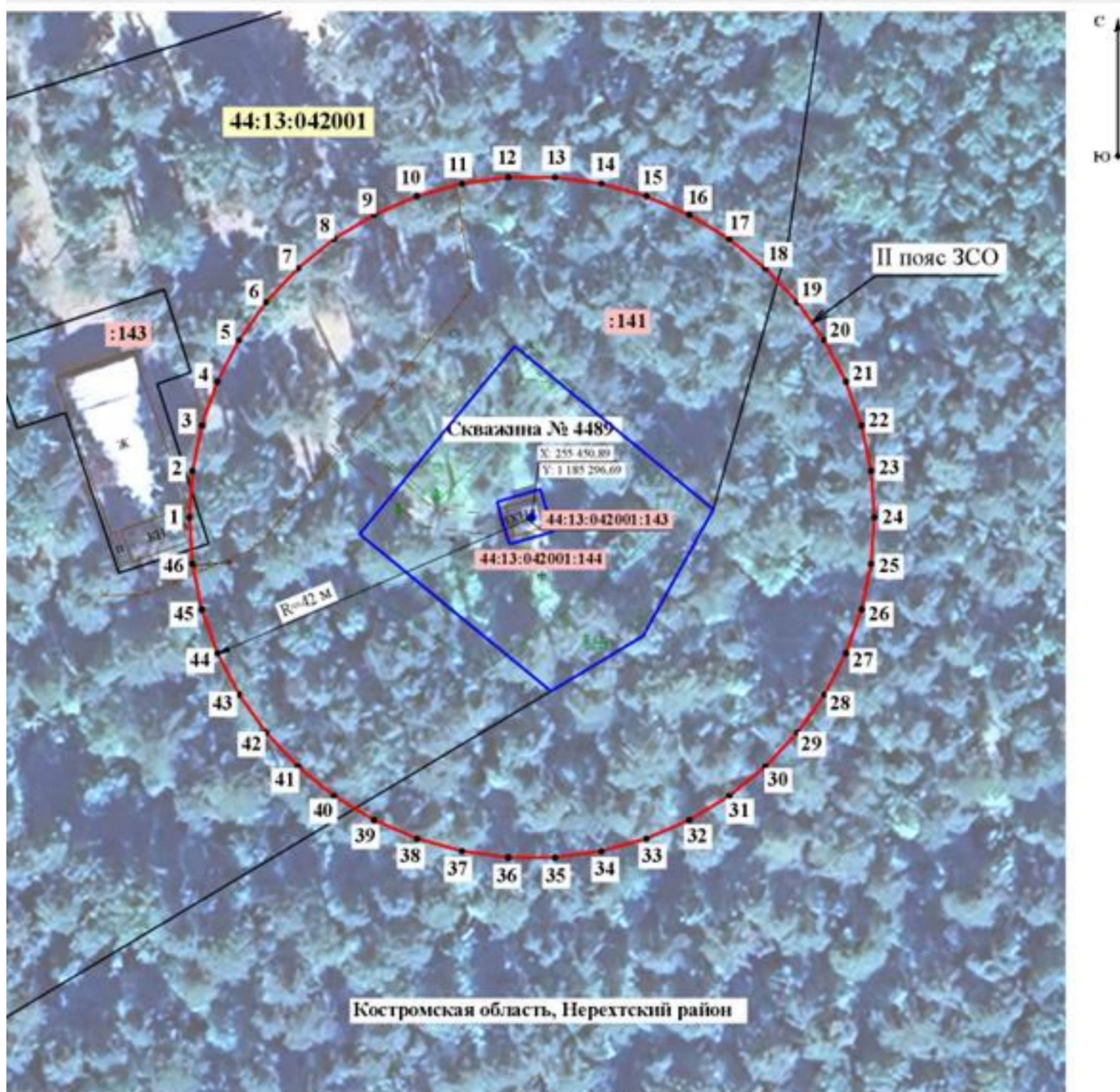
37	255 409,77	1 185 288,14			
38	255 411,31	1 185 282,62			
39	255 413,60	1 185 277,36			
40	255 416,58	1 185 272,46			
41	255 420,19	1 185 268,02			
42	255 424,38	1 185 264,11			
43	255 429,07	1 185 260,80			
44	255 434,16	1 185 258,16			
45	255 439,56	1 185 256,24			
46	255 445,17	1 185 255,08			
1	255 450,89	1 185 254,69			
3. Сведения о характерных точках части (частей) границы объекта					
1	2	3	4	5	6
-					

Раздел 3

Сведения о местоположении измененных (уточненных) границ объекта							
1. Система координат - <u>МСК-44, зона 1</u>							
2. Сведения о характерных точках границ объекта							
Обозначение характерных точек границ	Существующие координаты, м		Измененные (уточненные) координаты, м		Метод определения координат характерной точки	Средняя квадратическая погрешность положения характерной точки (Mt), м	Описание обозначения точки на местности (при наличии)
	X	Y	X	Y			
1	2	3	4	5	6	7	8
-	-	-	-	-	-	-	-
3. Сведения о характерных точках части (частей) границы объекта							
-							

Раздел 4

План границ объекта



Масштаб 1:500

Используемые условные знаки и обозначения:

- 1 - Угловые точки граница зоны санитарной охраны
- Граница контура II пояса зоны санитарной охраны, местоположение которой определено при выполнении кадастровых работ
- Граница учётного земельного участка
- Граница земельного участка, арендуемого ООО «ММЦ»
- Граница ЗОУИП
- Граница кадастрового квартала
- 44:13:042001 - Номер кадастрового квартала
- 141 - Кадастровый номер земельного участка, находящегося в границах образованной зоны санитарной охраны

Подпись Дата « 26 » января 20 26 г.

Место для оттиска печати (при наличии) лица, составившего описание местоположения границ объекта



Приложение 3
к зонам санитарной охраны
источника питьевого
и хозяйственно - бытового
водоснабжения
общества с ограниченной
ответственностью «ММЦ»,
расположенных по адресу:
Костромская область,
Нерехтский район, в 1.0 км.
юго-восточнее с. Выголово.

**ОПИСАНИЕ МЕСТОПОЛОЖЕНИЯ ГРАНИЦ
третьего пояса ЗСО скважины № 4489.**

(наименование объекта, местоположение границ
которого описано (далее - объект))

Раздел 1

Сведения об объекте		
№ п/п	Характеристики объекта	Описание характеристик
1	2	3
1	Местоположение объекта	Костромская область, Нерехтский район.
2	Площадь объекта +/- величина погрешности определения площади (Р +/- Дельта Р)	251 166 м ² ± 175 м ²
3	Иные характеристики объекта	Вид объекта реестра границ: Зона с особыми условиями использования территории Номер кадастрового района: 44:13 Вид или наименование зоны (территории) по документу: III пояс зоны санитарной охраны водозабора ООО «ММЦ» в 1 км юго-восточнее с. Выголово Нерехтского района Костромской области Вид зоны: Зона санитарной охраны источников водоснабжения и водопроводов питьевого назначения Наименование органа, принявшего решение об установлении зоны (создании территории): Департамент природных ресурсов и охраны окружающей среды Костромской области Содержание ограничений использования объектов недвижимости: Ограничения в использовании объектов недвижимости в

		<p>границах III пояса зоны санитарной охраны установлены в соответствии с постановлением Главного государственного санитарного врача РФ от 14.03.2002г. № 10 «О введении в действие Санитарных правил и норм «Зоны санитарной охраны источников водоснабжения и водопроводов питьевого назначения. СанПиН 2.1.4.1110-02»:</p> <p>3.2.2.1. Выявление, тампонирующее или восстановление всех старых, бездействующих, дефектных или неправильно эксплуатируемых скважин, представляющих опасность в части возможности загрязнения водоносных горизонтов.</p> <p>3.2.2.2. Бурение новых скважин и новое строительство, связанное с нарушением почвенного покрова, производится при обязательном согласовании с центром санитарно-эпидемиологического надзора.</p> <p>3.2.2.3. Запрещение закачки отработанных вод в подземные горизонты, подземного складирования твердых отходов и разработки недр земли.</p> <p>3.2.2.4. Запрещение размещения складов горюче-смазочных материалов, ядохимикатов и минеральных удобрений, накопителей промстоков, шламохранилищ и других объектов, обуславливающих опасность химического загрязнения подземных вод. Размещение таких объектов допускается в пределах третьего пояса ЗСО только при использовании защищенных подземных вод, при условии выполнения специальных мероприятий по защите водоносного горизонта от загрязнения при наличии санитарно-эпидемиологического заключения центра государственного санитарно-эпидемиологического надзора, выданного с учетом заключения органов геологического контроля.</p> <p>3.2.2.5. Своевременное выполнение необходимых мероприятий по санитарной охране поверхностных вод, имеющих непосредственную гидрологическую связь с используемым водоносным горизонтом, в соответствии с гигиеническими требованиями к охране поверхностных вод.</p> <p>Охраняемый объект: III пояс зоны санитарной охраны водозабора ООО «ММЦ» в 1 км юго-восточнее с. Выголово Нерехтского района Костромской области</p> <p>Срок, на который установлена зона: прекращение действия: 01.01.2051</p>
--	--	--

Раздел 2

Сведения о местоположении границ объекта					
1. Система координат <u>МСК-44, зона 1</u>					
2. Сведения о характерных точках границ объекта					
Обозначение характерных точек границ	Координаты, м		Метод определения координат характерной точки	Средняя квадратическая погрешность положения характерной точки (Mt), м	Описание обозначения точки на местности (при наличии)
	X	Y			
1	2	3	4	5	6
1	255 450,89	1 185 013,69	Аналитический метод	0,1	Закрепление отсутствует
2	255 480,72	1 185 015,26			
3	255 510,22	1 185 019,97			
4	255 539,05	1 185 027,77			
5	255 566,90	1 185 038,56			
6	255 593,47	1 185 052,22			
7	255 618,44	1 185 068,61			
8	255 630,24	1 185 077,78			
9	255 652,32	1 185 097,90			
10	255 672,15	1 185 120,24			
11	255 689,51	1 185 144,54			
12	255 697,21	1 185 157,35			
13	255 710,52	1 185 184,09			
14	255 720,95	1 185 212,08			
15	255 728,36	1 185 241,02			
16	255 732,68	1 185 270,57			
17	255 733,67	1 185 285,48			
18	255 733,27	1 185 315,35			
19	255 729,73	1 185 345,01			
20	255 723,09	1 185 374,13			
21	255 713,41	1 185 402,39			
22	255 707,46	1 185 416,10			

23	255 693,45	1 185 442,48			
24	255 676,73	1 185 467,23			
25	255 657,49	1 185 490,08			
26	255 635,96	1 185 510,78			
27	255 612,36	1 185 529,10			
28	255 586,96	1 185 544,82			
29	255 560,05	1 185 557,78			
30	255 531,92	1 185 567,84			
31	255 502,89	1 185 574,87			
32	255 488,14	1 185 577,22			
33	255 458,36	1 185 579,59			
34	255 428,50	1 185 578,80			
35	255 398,89	1 185 574,87			
36	255 369,86	1 185 567,84			
37	255 355,66	1 185 563,18			
38	255 328,10	1 185 551,66			
39	255 301,91	1 185 537,30			
40	255 277,38	1 185 520,25			
41	255 254,78	1 185 500,72			
42	255 234,37	1 185 478,91			
43	255 216,36	1 185 455,07			
44	255 200,98	1 185 429,47			
45	255 188,37	1 185 402,39			
46	255 178,69	1 185 374,13			
47	255 172,05	1 185 345,01			
48	255 168,51	1 185 315,35			
49	255 167,91	1 185 300,42			
50	255 169,10	1 185 270,57			
51	255 173,42	1 185 241,02			
52	255 180,83	1 185 212,08			
53	255 191,25	1 185 184,09			
54	255 204,57	1 185 157,35			

55	255 212,27	1 185 144,54			
56	255 229,63	1 185 120,24			
57	255 249,46	1 185 097,90			
58	255 271,54	1 185 077,78			
59	255 283,34	1 185 068,61			
60	255 308,31	1 185 052,22			
61	255 334,87	1 185 038,56			
62	255 362,73	1 185 027,77			
63	255 391,56	1 185 019,97			
64	255 421,06	1 185 015,26			
1	255 450,89	1 185 013,69			

3. Сведения о характерных точках части (частей) границы объекта

Обозначение характерных точек части границы	Координаты, м		Метод определения координат характерной точки	Средняя квадратическая погрешность положения характерной точки (Mt), м	Описание обозначения точки на местности (при наличии)
	X	Y			
1	2	3	4	5	6
-					

Раздел 3

Сведения о местоположении измененных (уточненных) границ объекта

1. Система координат - _____

2. Сведения о характерных точках границ объекта

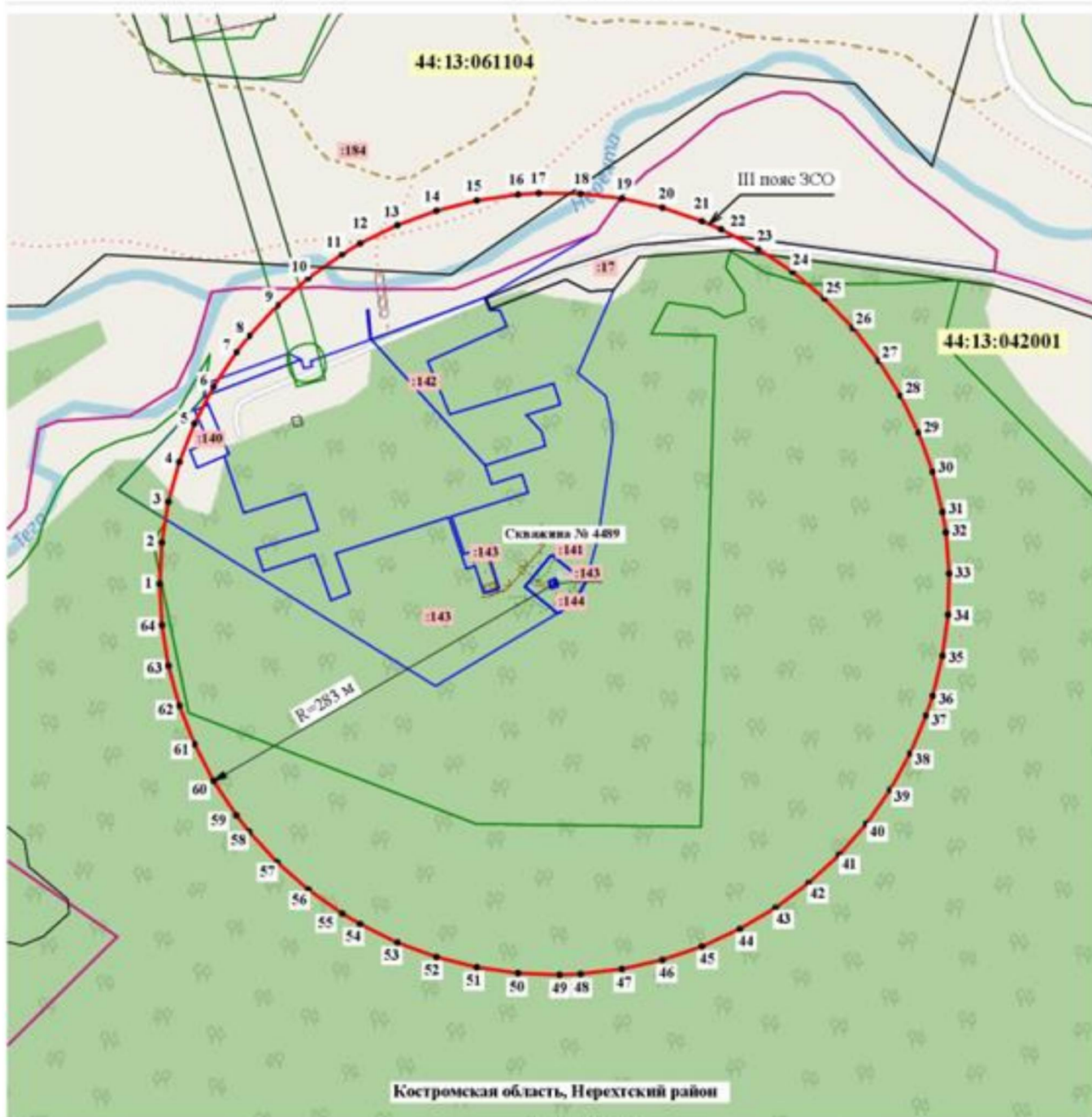
Обозначение характерных точек границ	Существующие координаты, м		Измененные (уточненные) координаты, м		Метод определения координат характерной точки	Средняя квадратическая погрешность положения характерной точки (Mt), м	Описание обозначения точки на местности (при наличии)
	X	Y	X	Y			
1	2	3	4	5	6	7	8
-	-	-	-	-	-	-	-

3. Сведения о характерных точках части (частей) границы объекта

-

Раздел 4

План границ объекта



Масштаб 1:3 000

Используемые условные знаки и обозначения:

- 1 - Угловые точки граница зоны санитарной охраны
- Граница контура III пояса зоны санитарной охраны, местоположение которой определено при выполнении кадастровых работ
- Граница учтеного земельного участка
- Граница земельного участка, арендуемого ООО «ММЦ»
- Граница ЗОУНП
- Граница кадастрового квартала
- 44:13:042001** - Номер кадастрового квартала
- :141** - Кадастровый номер земельного участка, находящегося в границах образованной зоны санитарной охраны

Подпись

Ерохова



Дата « 26 » января 20 26 г.

Место для оттиска печати (при наличии) лица, составившего описание местоположения границ объекта