



**ДЕПАРТАМЕНТ  
ИМУЩЕСТВЕННЫХ И ЗЕМЕЛЬНЫХ ОТНОШЕНИЙ  
КОСТРОМСКОЙ ОБЛАСТИ**

**ПРИКАЗ**

от « 23 » января 2026 года № 7-од

г. Кострома

**Об изменении охранной зоны газопровода газораспределительной сети**

В соответствии с подпунктом 1 пункта 2 статьи 56, статьями 105, 106 Земельного кодекса Российской Федерации, постановлением Правительства Российской Федерации от 20 ноября 2000 года № 878 «Об утверждении Правил охраны газораспределительных сетей», Законом Костромской области от 18 июля 2002 года № 68-ЗКО «О разграничении полномочий между органами государственной власти Костромской области в сфере регулирования земельных отношений», постановлением губернатора Костромской области от 29 мая 2015 года № 96 «О департаменте имущественных и земельных отношений Костромской области», на основании обращения ООО «Газпром газораспределение Кострома»,

**ПРИКАЗЫВАЮ:**

1. Изменить охранную зону газопровода высокого давления «Сооружение «Расширение газопровода высокого давления на Костромскую ГРЭС г. Волгореченск» с кадастровым номером 44:32:000000:1184, находящегося в собственности общества с ограниченной ответственностью «Газпром газораспределение Кострома» (запись регистрации в Едином государственном реестре недвижимости от 17 августа 2011 года 44-44-01/029/2011-165), границы которой утверждены распоряжением департамента имущественных и земельных отношений Костромской области от 12 января 2018 года № 1 «Об утверждении границ охранных зон газораспределительных сетей и наложении ограничений (обременений) на входящие в них земельные участки» и сведения о которой внесены в Единый государственный реестр недвижимости 18 мая 2018 года (реестровый (учетный) номер 44:32-6.205),

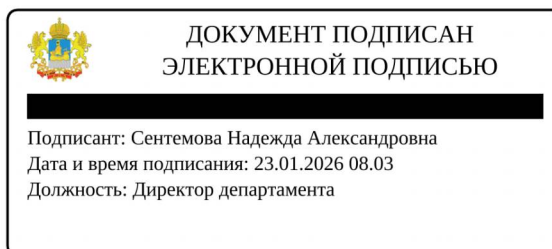
в связи с устранением реестровой ошибки, установив в границах, сведения о которых содержатся в приложении к настоящему приказу.

2. Наложить ограничения (обременения) на расположенные в охранной зоне газопровода газораспределительной сети земельные участки, определив условия их использования в соответствии с Правилами охраны газораспределительных сетей, утвержденными постановлением Правительства Российской Федерации от 20 ноября 2000 года № 878 «Об утверждении Правил охраны газораспределительных сетей».

3. Убытки, причиненные в связи с изменением охранной зоны газопровода газораспределительной сети, возмещает собственник такого сооружения в сроки, указанные в пункте 13 статьи 57.1 Земельного кодекса Российской Федерации.

4. Настоящий приказ вступает в силу со дня его официального опубликования.

Директор департамента



Н.А. Сентемова

## Приложение

к приказу департамента  
имущественных и земельных  
отношений  
Костромской области  
от «23» января 2026 года № 7-од

### СВЕДЕНИЯ









о границах охранной зоны газопровода высокого давления, имеющего  
местоположение: Костромская обл., г. Волгореченск,  
территория Костромской ГРЭС

| Обозначение<br>характерных<br>точек границ | Координаты, м |            |
|--|---------------|------------|
|  | X             | Y          |
| 1  | 254134.12     | 1225349.36 |
| 2  | 254136.37     | 1225346.04 |
| 3  | 254142.33     | 1225350.07 |
| 4  | 254188.61     | 1225371.56 |
| 5  | 254242.14     | 1225396.40 |
| 6  | 254240.45     | 1225400.04 |
| 7  | 254190.55     | 1225376.88 |
| 8  | 254187.96     | 1225382.45 |
| 9  | 254181.60     | 1225379.48 |
| 10   | 254184.16     | 1225373.98 |
| 11   | 254140.21     | 1225353.47 |
| 1  | 254134.12     | 1225349.36 |
|  |               |            |
| 12   | 255891.20     | 1227466.67 |
| 13   | 255888.68     | 1227465.33 |
| 14   | 255890.58     | 1227461.82 |
| 15   | 255893.05     | 1227463.13 |
| 12   | 255891.20     | 1227466.67 |



Масштаб 1:1000









Используемые условные знаки и обозначения:

|   |  |
|---|--|
|  | Характерная точка границы объекта  |
|  | Надписи номеров характерных точек границы объекта  |
|  | Изменяемая граница объекта   |
|  | Удаляемая граница объекта  |
|  | Часть границы, сведения ЕГРН о которой позволяют однозначно определить ее положение на местности |
|  | Надписи кадастрового номера земельного участка   |
|  | Граница кадастрового квартала  |
|  | Обозначение кадастрового квартала  |



Масштаб 1:700

Используемые условные знаки и обозначения:

|   |  |
|---|--|
|  | Характерная точка границы объекта  |
|  | Надписи номеров характерных точек границы объекта  |
|  | Изменяемая граница объекта   |
|  | Удаляемая граница объекта  |
|  | Часть границы, сведения ЕГРН о которой позволяют однозначно определить ее положение на местности |
|  | Надписи кадастрового номера земельного участка   |
|  | Граница кадастрового квартала  |
|  | Обозначение кадастрового квартала  |