



**ДЕПАРТАМЕНТ
ИМУЩЕСТВЕННЫХ И ЗЕМЕЛЬНЫХ ОТНОШЕНИЙ
КОСТРОМСКОЙ ОБЛАСТИ**

ПРИКАЗ

от « 23 » января 2026 года № 6-од

г. Кострома

**Об установлении охранных зон газопроводов
газораспределительных сетей**

В соответствии с подпунктом 1 пункта 2 статьи 56, статьями 105, 106 Земельного кодекса Российской Федерации, постановлением Правительства Российской Федерации от 20 ноября 2000 года № 878 «Об утверждении Правил охраны газораспределительных сетей», Законом Костромской области от 18 июля 2002 года № 68-ЗКО «О разграничении полномочий между органами государственной власти Костромской области в сфере регулирования земельных отношений», постановлением губернатора Костромской области от 29 мая 2015 года № 96 «О департаменте имущественных и земельных отношений Костромской области», на основании обращения ООО «Газпром газораспределение Кострома»,

ПРИКАЗЫВАЮ:

1. Установить охранные зоны газопроводов газораспределительных сетей, находящихся в собственности общества с ограниченной ответственностью «Газпром газораспределение Кострома», перечень которых определен в приложении № 1 к настоящему приказу, в границах, сведения о которых содержатся в приложениях №№ 2 – 27 к настоящему приказу.

2. Наложить ограничения (обременения) на расположенные в охранных зонах газопроводов газораспределительных сетей земельные участки, определив условия их использования в соответствии с Правилами охраны газораспределительных сетей, утвержденными постановлением Правительства Российской Федерации от 20 ноября 2000 года № 878 «Об утверждении Правил охраны газораспределительных сетей».

3. Убытки, причиненные в связи с установлением охранной зоны газопровода газораспределительной сети, возмещает собственник такого сооружения в сроки, указанные в пункте 13 статьи 57.1 Земельного кодекса Российской Федерации.

4. Настоящий приказ вступает в силу со дня его официального опубликования.

Директор департамента



ДОКУМЕНТ ПОДПИСАН
ЭЛЕКТРОННОЙ ПОДПИСЬЮ

Н.А. Сентемова

Подписант: Сентемова Надежда Александровна
Дата и время подписания: 23.01.2026 08.04
Должность: Директор департамента

Приложение № 1

к приказу департамента
имущественных и земельных
отношений
Костромской области
от «23» января 2026 года № 6-од

ПЕРЕЧЕНЬ

газопроводов газораспределительных сетей, в связи с размещением
которых устанавливаются охранные зоны

№ п/п	Назначение объекта (вид)	Наименование объекта	Кадастровый номер объекта	Местоположение объекта
1	2	3	4	5
1	Сооружения трубопроводного транспорта	Подземный газопровод к дому № 13 по ул. Кутузова, в г. Нерехте	44:13:140545:323	Костромская область, р-н Нерехтский, г. Нерехта, ул. Кутузова, к дому № 13
2	Газопровод	Газопровод низкого давления	44:13:140547:489	Костромская область, р-н Нерехтский, г. Нерехта, пер. Фадеева, газопровод низкого давления к дому № 36
3	Сооружения трубопроводного транспорта	Подземный газопровод низкого давления	44:13:140101:1253	Костромская область, р-н Нерехтский, г. Нерехта, ул. Никулина, газопровод к ж.д. 6
4	Сооружения трубопроводного транспорта	Газопровод	44:13:140544:377	Костромская область, р-н Нерехтский, г. Нерехта, ул. Луговая, к 8 кв. дому № 5
5	Газопровод низкого давления	Сооружение (Газопровод по ул. Чайковского к дому № 27)	44:13:140102:147	Костромская обл., Нерехтский р-н, г. Нерехта, ул. Чайковского, к д.№ 27
6	Сооружения трубопроводного транспорта	Подземный газопровод низкого давления	44:13:140547:491	Костромская область, р-н Нерехтский, г. Нерехта, пер. Фадеева, газопровод к ж.д. 46, 49
7	Сооружения трубопроводного транспорта	Подземный газопровод	44:13:140547:492	Костромская область, р-н Нерехтский, г. Нерехта, пер. Ломоносова, Газопровод к ж.д. №№ 33, 35
8	Сооружения трубопроводного транспорта	Газопровод	44:13:140545:321	Костромская обл., Нерехтский р-н, г. Нерехта, ул. Южная, д. 95

1	2	3	4	5
9	Сооружения трубопроводного транспорта	Газопровод ул. Нерехтская, 25, г. Нерехта	44:13:140522:217	Костромская область, р-н Нерехтский, г. Нерехта, ул. Нерехтская, д. 25
10	Сооружения трубопроводного транспорта	Газопровод к дому № 3а по улице 11-я Рабочая г. Нерехта	44:13:140109:401	Костромская область, р-н Нерехтский, г. Нерехта, ул. Рабочая 11-я, д. 3а
11	Сооружения трубопроводного транспорта	Газопровод	44:13:140547:483	Костромская область, р-н Нерехтский, г. Нерехта, ул. Нерехтская, д. 99
12	Сооружения трубопроводного транспорта	Газопровод	44:13:140101:1248	Костромская область, р-н Нерехтский, г. Нерехта, ул. Добролюбова, д. 65
13	Сооружения трубопроводного транспорта	Надземный газопровод низкого давления по ул. Ленина 13а	44:13:140504:377	Костромская область, р-н Нерехтский, г. Нерехта, ул. Ленина, д. 13а
14	Сооружения трубопроводного транспорта	Газопровод к жилому дому № 19 по ул. Солнечной в г. Нерехте	44:13:140547:487	Костромская область, р-н Нерехтский, г. Нерехта, ул. Солнечная, д. 19
15	Сооружения трубопроводного транспорта	Газопровод к жилым домам № 9, 11, 13, 15, 12, 14 по ул. Солнечной г. Нерехта	44:13:140547:485	Костромская область, р-н Нерехтский, г. Нерехта, ул. Солнечная, д. 9, 11, 13, 15, 12, 14
16	Сооружения трубопроводного транспорта	Газопровод	44:13:000000:817	Костромская область, р-н Нерехтский, г. Нерехта, ул. Шагова, д. 17, 15А, 17А
17	Сооружения трубопроводного транспорта	Газопровод к жилым домам № 45, 47, 46 по пер. Ломоносова	44:13:140547:486	Костромская область, р-н Нерехтский, г. Нерехта, пер. Ломоносова, д. 45, 47, 46
18	Сооружения трубопроводного транспорта	Газопровод	44:13:140544:376	Костромская область, р-н Нерехтский, г. Нерехта, пер. Жуковского, д. 16, 15, 17
19	Сооружения трубопроводного транспорта	Газопровод к дому № 3 по ул. Короткой в гор. Нерехте	44:13:140504:376	Костромская область, р-н Нерехтский, г. Нерехта, ул. Короткая, д. 3
20	Сооружения трубопроводного транспорта	Газопровод	44:13:140524:169	Костромская область, р-н Нерехтский, г. Нерехта, ул. Ленина, д. 56
21	Нежилое	Газопровод к домам № 5, 7, 9, 11, 13 ул. Светлая г. Нерехта	44:13:140547:484	Костромская область, р-н Нерехтский, г. Нерехта, ул. Светлая, д. 5, 7, 9, 11, 13

1	2	3	4	5
22	Сооружения трубопроводного транспорта	Газопровод	44:13:000000:820	Костромская область, р-н Нерехтский, г. Нерехта, ул. Незамаева, д. 13
23	Сооружения трубопроводного транспорта	Надземный газопровод низкого давления	44:13:140313:386	Костромская область, р-н Нерехтский, г. Нерехта, ул. К. Маркса, д. 14
24	Сооружения трубопроводного транспорта	Газопровод по ул. Есенина к ж. домам № 35, 45 г. Нерехта	44:13:140542:121	Костромская область, р-н Нерехтский, г. Нерехта, ул. Есенина, д. 35, 45
25	Газопровод	Сооружение - Газопровод низкого давления по ул. 8 Марта отпайки к домам №№ 2, 3, 4, 5, 6, 7, 8 в г. Нерехте	44:13:140501:168	Костромская обл., Нерехтский р-н, г. Нерехта, ул. 8 Марта
26	Газопровод	Сооружение - Газопровод низкого давления по пер. Нахимова (отпайки к домам) в г. Нерехта	44:13:140545:242	Костромская обл., Нерехтский р-н, г. Нерехта, ул. Нахимова

Приложение № 2

к приказу департамента
имущественных и земельных
отношений
Костромской области
от «23» января 2026 года № 6-од

СВЕДЕНИЯ

о границах охранной зоны сооружения трубопроводного транспорта,
имеющего местоположение: Костромская область, р-н Нерехтский,
г. Нерехта, ул. Кутузова, к дому № 13

Обозначение характерных точек границ	Координаты, м	
	X	Y
1	254535.65	1191749.26
2	254535.27	1191745.28
3	254542.64	1191744.57
4	254543.02	1191748.55
1	254535.65	1191749.26



Масштаб 1:500

Условные обозначения

	Характерная точка границы ЗОУИТ
	Надписи номеров характерных точек границы ЗОУИТ
	Граница ЗОУИТ
	Ось газопровода
	Существующая часть границы, имеющиеся в ЕГРН сведения о которой достаточны для определения ее местоположения
	Надписи кадастрового номера земельного участка
	Граница кадастрового квартала
	Обозначение кадастрового квартала

Приложение № 3

к приказу департамента
имущественных и земельных
отношений
Костромской области
от «23» января 2026 года № 6-од

СВЕДЕНИЯ

о границах охранной зоны газопровода, имеющего местоположение:
Костромская область, р-н Нерехтский, г. Нерехта, пер. Фадеева,
газопровод низкого давления к дому № 36

Обозначение характерных точек границ	Координаты, м	
	X	Y
1	254997.47	1192323.82
2	254994.55	1192326.56
3	254984.19	1192315.50
4	254987.11	1192312.76
1	254997.47	1192323.82



Масштаб 1:1000

Условные обозначения



Характерная точка границы ЗОУИТ



Надписи номеров характерных точек границы ЗОУИТ




Граница ЗОУИТ



Ось газопровода



Существующая часть границы, имеющиеся в ЕГРН сведения о которой достаточны для определения ее местоположения



Надписи кадастрового номера земельного участка



Граница кадастрового квартала

44:13:140547

Обозначение кадастрового квартала


Приложение № 4

к приказу департамента
имущественных и земельных
отношений
Костромской области
от «23» января 2026 года № 6-од

СВЕДЕНИЯ






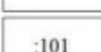


о границах охранной зоны сооружения трубопроводного транспорта,
имеющего местоположение: Костромская область, р-н Нерехтский,
г. Нерехта, ул. Никулина, газопровод к ж.д. 6

Обозначение характерных точек границ	Координаты, м	
	X	Y
1	256812.25	1189243.94
2	256809.53	1189241.00
3	256845.54	1189207.80
4	256848.26	1189210.74
1	256812.25	1189243.94



Масштаб 1:1000

Условные обозначения

	Характерная точка границы ЗОУИТ
	Надписи номеров характерных точек границы ЗОУИТ
	Граница ЗОУИТ
	Ось газопровода
	Существующая часть границы, имеющиеся в ЕГРН сведения о которой достаточны для определения ее местоположения
	Надписи кадастрового номера земельного участка
	Граница кадастрового квартала
	Обозначение кадастрового квартала

Приложение № 5

к приказу департамента
имущественных и земельных
отношений
Костромской области
от «23» января 2026 года № 6-од

СВЕДЕНИЯ









о границах охранной зоны сооружения трубопроводного транспорта,
имеющего местоположение: Костромская область, р-н Нерехтский,
г. Нерехта, ул. Луговая, к 8 кв. дому № 5

Обозначение характерных точек границ	Координаты, м	
	X	Y
1	254707.35	1191669.03
2	254703.35	1191669.05
3	254703.34	1191665.30
4	254703.61	1191664.29
5	254704.34	1191663.56
6	254705.16	1191663.30
7	254719.52	1191662.02
8	254747.26	1191661.77
9	254747.30	1191665.77
10	254719.80	1191666.01
11	254707.34	1191667.12
1	254707.35	1191669.03



Масштаб 1:1000

Условные обозначения

	Характерная точка границы ЗОУИТ
	Надписи номеров характерных точек границы ЗОУИТ
	Граница ЗОУИТ
	Ось газопровода
	Существующая часть границы, имеющиеся в ЕИРН сведения о которой достаточны для определения ее местоположения
	Надписи кадастрового номера земельного участка
	Граница кадастрового квартала
	Обозначение кадастрового квартала


Приложение № 6

к приказу департамента
имущественных и земельных
отношений
Костромской области
от «23» января 2026 года № 6-од

СВЕДЕНИЯ









о границах охранной зоны газопровода низкого давления, имеющего
местоположение: Костромская обл., Нерехтский р-н, г. Нерехта,
ул. Чайковского, к д. № 27

Обозначение характерных точек границ	Координаты, м	
	X	Y
1	257240.61	1189507.60
2	257237.36	1189509.93
3	257226.78	1189495.54
4	257220.78	1189500.00
5	257218.34	1189496.81
6	257226.01	1189491.13
7	257227.20	1189490.74
8	257228.20	1189491.01
9	257228.81	1189491.56
1	257240.61	1189507.60



Масштаб 1:500

Условные обозначения

	Характерная точка границы ЗОУИТ
	Надписи номеров характерных точек границы ЗОУИТ
	Ось газопровода
	Граница ЗОУИТ
	Часть границы, сведения ЕГРН о которой позволяют однозначно определить ее положение на местности
	Надписи кадастрового номера земельного участка
	Граница кадастрового квартала
	Обозначение кадастрового квартала

Приложение № 7

к приказу департамента
имущественных и земельных
отношений
Костромской области
от «23» января 2026 года № 6-од

СВЕДЕНИЯ

о границах охранной зоны сооружения трубопроводного транспорта,
имеющего местоположение: Костромская область, р-н Нерехтский,
г. Нерехта, пер. Фадеева, газопровод к ж.д. 46, 49

Обозначение характерных точек границ	Координаты, м	
	X	Y
1	254876.18	1192448.49
2	254873.30	1192445.71
3	254898.47	1192419.60
4	254901.35	1192422.38
1	254876.18	1192448.49



Масштаб 1:1000

Условные обозначения

	Характерная точка границы ЗОУИТ
	Надписи номеров характерных точек границы ЗОУИТ
	Граница ЗОУИТ
	Ось газопровода
	Существующая часть границы, имеющиеся в ЕГРН сведения о которой достаточны для определения ее местоположения
	Надписи кадастрового номера земельного участка
	Граница кадастрового квартала
	Обозначение кадастрового квартала

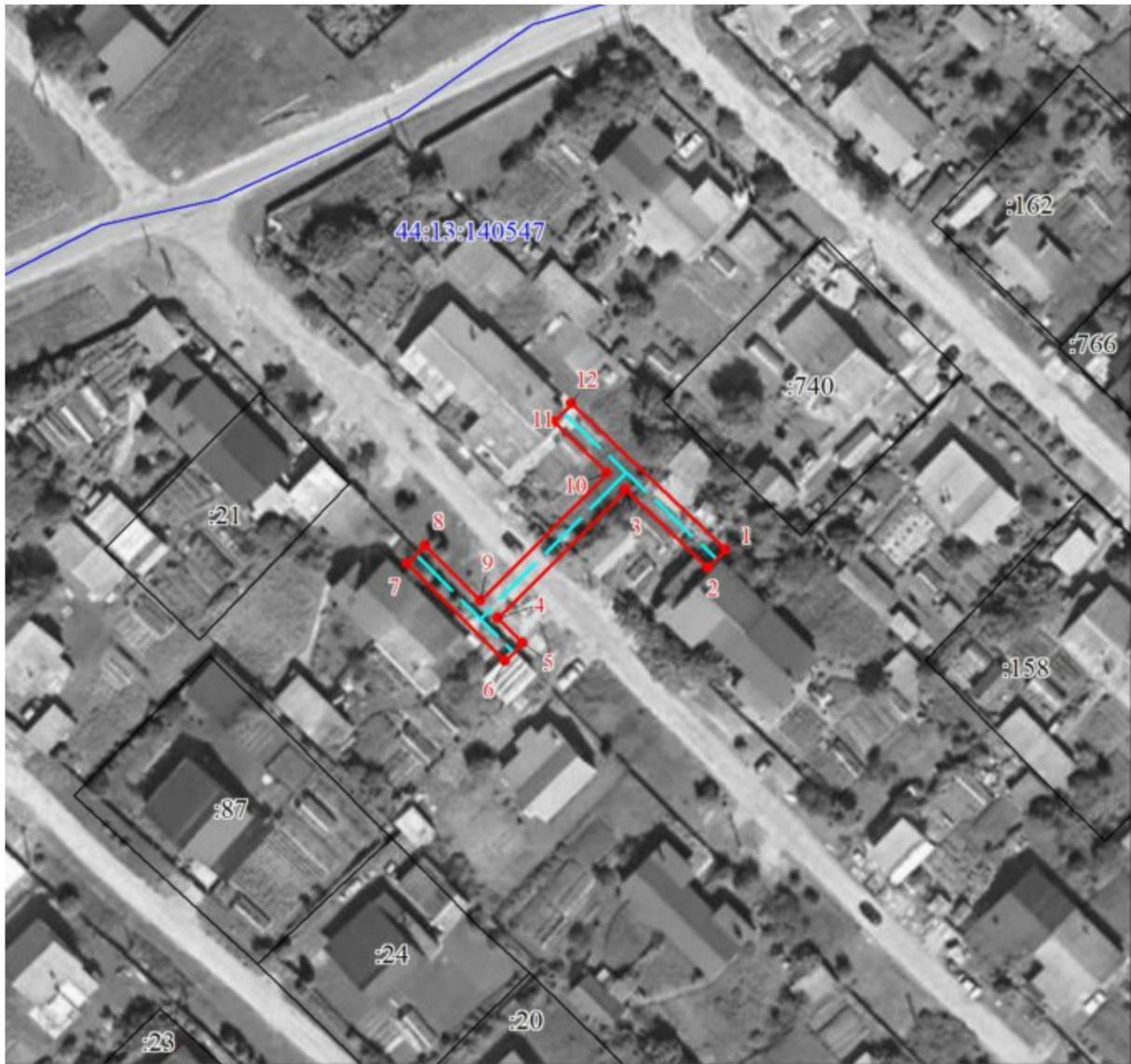
Приложение № 8

к приказу департамента
имущественных и земельных
отношений
Костромской области
от «23» января 2026 года № 6-од

СВЕДЕНИЯ






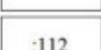


о границах охранной зоны сооружения трубопроводного транспорта,
имеющего местоположение: Костромская область, р-н Нерехтский,
г. Нерехта, пер. Ломоносова, Газопровод к ж.д. №№ 33, 35

Обозначение характерных точек границ	Координаты, м	
	X	Y
1	254949.64	1192295.85
2	254946.76	1192293.07
3	254959.44	1192279.93
4	254939.56	1192259.75
5	254935.57	1192263.70
6	254932.75	1192260.86
7	254948.57	1192245.22
8	254951.39	1192248.06
9	254942.41	1192256.94
10	254962.21	1192277.04
11	254970.51	1192268.44
12	254973.39	1192271.22
1	254949.64	1192295.85



Масштаб 1:1000

Условные обозначения

	Характерная точка границы ЗОУИТ
	Надписи номеров характерных точек границы ЗОУИТ
	Граница ЗОУИТ
	Ось газопровода
	Существующая часть границы, имеющиеся в ЕГРН сведения о которой достаточны для определения ее местоположения
	Надписи кадастрового номера земельного участка
	Граница кадастрового квартала
	Обозначение кадастрового квартала

Приложение № 9

к приказу департамента
имущественных и земельных
отношений
Костромской области
от «23» января 2026 года № 6-од

СВЕДЕНИЯ









о границах охранной зоны сооружения трубопроводного транспорта,
имеющего местоположение: Костромская обл., Нерехтский р-н, г. Нерехта,
ул. Южная, д. 95

Обозначение характерных точек границ	Координаты, м	
	X	Y
1	254376.84	1191458.81
2	254376.82	1191454.81
3	254424.28	1191454.37
4	254424.32	1191458.37
1	254376.84	1191458.81



Масштаб 1:1000

Условные обозначения

	Характерная точка границы ЗОУИТ
	Надписи номеров характерных точек границы ЗОУИТ
	Граница ЗОУИТ
	Ось газопровода
	Существующая часть границы, имеющиеся в ЕГРН сведения о которой достаточны для определения ее местоположения
	Надписи кадастрового номера земельного участка
	Граница кадастрового квартала
	Обозначение кадастрового квартала

Приложение № 10

к приказу департамента
имущественных и земельных
отношений
Костромской области
от «23» января 2026 года № 6-од

СВЕДЕНИЯ

о границах охранной зоны сооружения трубопроводного транспорта,
имеющего местоположение: Костромская область, р-н Нерехтский,
г. Нерехта, ул. Нерехтская, д. 25






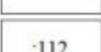


Обозначение характерных точек границ	Координаты, м	
	X	Y
1	256390.37	1191643.69
2	256386.59	1191645.01
3	256373.52	1191607.69
4	256377.30	1191606.37
1	256390.37	1191643.69



Масштаб 1:1000



Условные обозначения

	Характерная точка границы ЗОУИТ
	Надписи номеров характерных точек границы ЗОУИТ
	Граница ЗОУИТ
	Ось газопровода
	Существующая часть границы, имеющиеся в ЕГРН сведения о которой достаточны для определения ее местоположения
	Надписи кадастрового номера земельного участка
	Граница кадастрового квартала
	Обозначение кадастрового квартала

Приложение № 11

к приказу департамента
имущественных и земельных
отношений
Костромской области
от «23» января 2026 года № 6-од

СВЕДЕНИЯ

о границах охранной зоны сооружения трубопроводного транспорта,
имеющего местоположение: Костромская область, р-н Нерехтский,
г. Нерехта, ул. Рабочая 11-я, д. 3а

Обозначение характерных точек границ	Координаты, м	
	X	Y
1	258196.91	1190007.54
2	258193.97	1190010.24
3	258177.72	1189992.58
4	258160.02	1189973.69
5	258162.94	1189970.95
6	258180.65	1189989.85
1	258196.91	1190007.54

Приложение № 12

к приказу департамента
имущественных и земельных
отношений
Костромской области
от «23» января 2026 года № 6-од

СВЕДЕНИЯ

о границах охранной зоны сооружения трубопроводного транспорта,
имеющего местоположение: Костромская область, р-н Нерехтский,
г. Нерехта, ул. Нерехтская, д. 99

Обозначение характерных точек границ	Координаты, м	
	X	Y
1	254896.80	1192099.55
2	254894.00	1192102.41
3	254883.11	1192091.66
4	254882.84	1192090.66
5	254883.11	1192089.66
6	254883.60	1192089.09
7	254922.72	1192058.01
8	254925.20	1192061.15
9	254887.86	1192090.81
1	254896.80	1192099.55



Масштаб 1:1000

Условные обозначения

	Характерная точка границы ЗОУИТ
	Надписи номеров характерных точек границы ЗОУИТ
	Граница ЗОУИТ
	Ось газопровода
	Существующая часть границы, имеющиеся в ЕГРН сведения о которой достаточны для определения ее местоположения
	Надписи кадастрового номера земельного участка
	Граница кадастрового квартала
	Обозначение кадастрового квартала

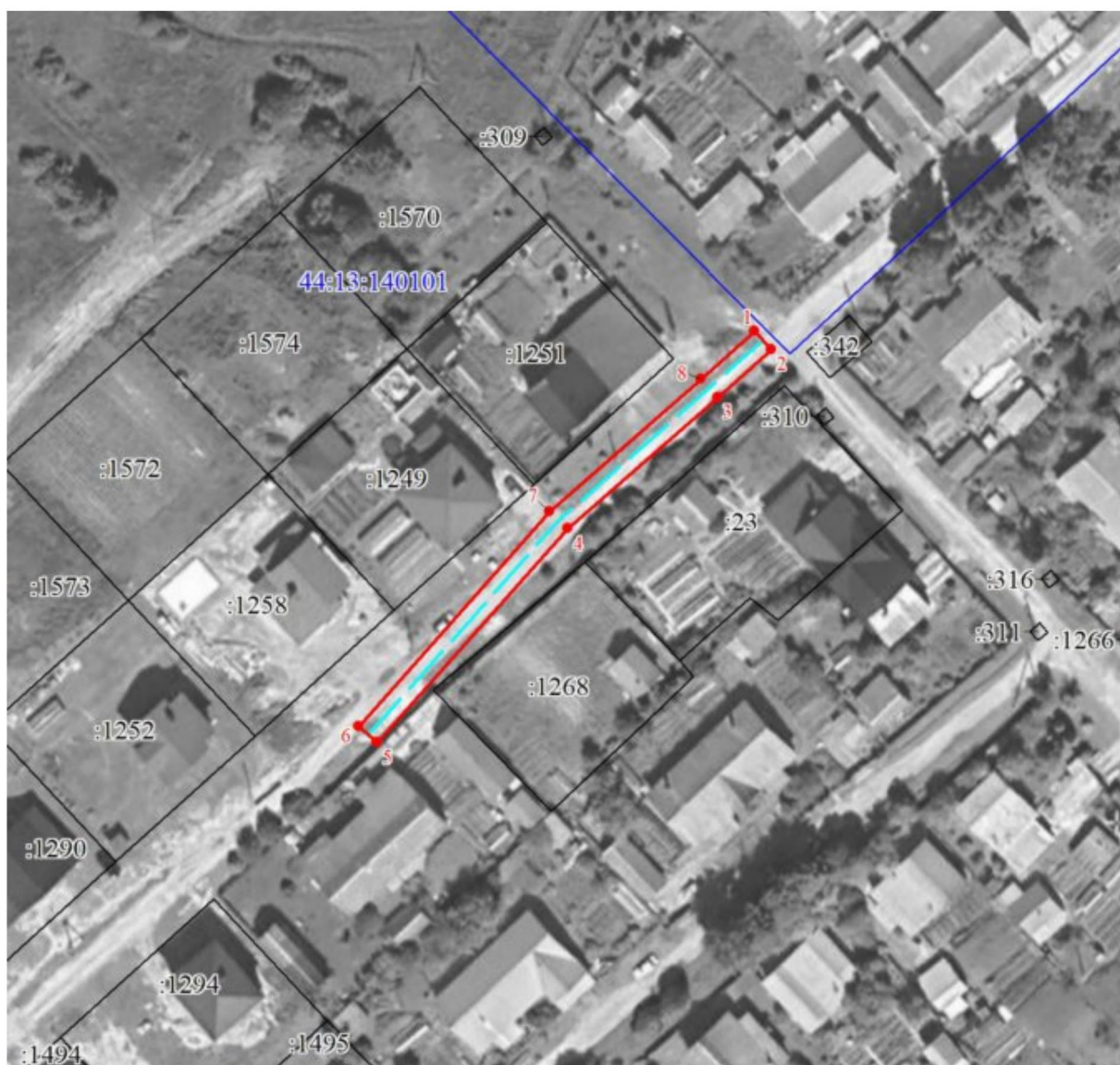
Приложение № 13

к приказу департамента
имущественных и земельных
отношений
Костромской области
от «23» января 2026 года № 6-од

СВЕДЕНИЯ

о границах охранной зоны сооружения трубопроводного транспорта,
имеющего местоположение: Костромская область, р-н Нерехтский,
г. Нерехта, ул. Добролюбова, д. 65

Обозначение характерных точек границ	Координаты, м	
	X	Y
1	256945.65	1189241.30
2	256942.63	1189243.92
3	256935.07	1189235.21
4	256914.38	1189211.09
5	256880.39	1189180.19
6	256883.09	1189177.23
7	256917.17	1189208.21
8	256938.09	1189232.59
1	256945.65	1189241.30



Масштаб 1:1000

Условные обозначения

	Характерная точка границы ЗОУИТ
	Надписи номеров характерных точек границы ЗОУИТ
	Граница ЗОУИТ
	Ось газопровода
	Существующая часть границы, имеющиеся в ЕГРН сведения о которой достаточны для определения ее местоположения
	Надписи кадастрового номера земельного участка
	Граница кадастрового квартала
	Обозначение кадастрового квартала

Приложение № 14

к приказу департамента
имущественных и земельных
отношений
Костромской области
от «23» января 2026 года № 6-од

СВЕДЕНИЯ








о границах охранной зоны сооружения трубопроводного транспорта,
имеющего местоположение: Костромская область, р-н Нерехтский,
г. Нерехта, ул. Ленина, д. 13а

Обозначение характерных точек границ	Координаты, м	
	X	Y
1	256770.86	1191444.21
2	256766.94	1191443.39
3	256769.23	1191432.50
4	256768.62	1191432.36
5	256769.50	1191428.46
6	256772.03	1191429.03
7	256772.59	1191429.25
8	256773.32	1191429.98
9	256773.59	1191430.98
10	256773.55	1191431.39
1	256770.86	1191444.21



Масштаб 1:500

Используемые условные знаки и обозначения:

	Характерная точка границы объекта
	Надписи номеров характерных точек границы объекта
	Образуемая граница объекта
	Часть границы, сведения ЕГРН о которой позволяют однозначно определить ее положение на местности
	Надписи кадастрового номера земельного участка
	Граница кадастрового квартала
	Обозначение кадастрового квартала



Приложение № 15

к приказу департамента
имущественных и земельных
отношений
Костромской области
от «23» января 2026 года № 6-од

СВЕДЕНИЯ









о границах охранной зоны сооружения трубопроводного транспорта,
имеющего местоположение: Костромская область, р-н Нерехтский,
г. Нерехта, ул. Солнечная, д. 19

Обозначение характерных точек границ	Координаты, м	
	X	Y
1	254760.08	1192344.28
2	254757.24	1192341.46
3	254794.12	1192304.42
4	254796.96	1192307.24
1	254760.08	1192344.28



Масштаб 1:1000

Условные обозначения

	Характерная точка границы ЗОУИТ
	Надписи номеров характерных точек границы ЗОУИТ
	Граница ЗОУИТ
	Ось газопровода
	Существующая часть границы, имеющиеся в ЕГРН сведения о которой достаточны для определения ее местоположения
	Надписи кадастрового номера земельного участка
	Граница кадастрового квартала
	Обозначение кадастрового квартала

Приложение № 16

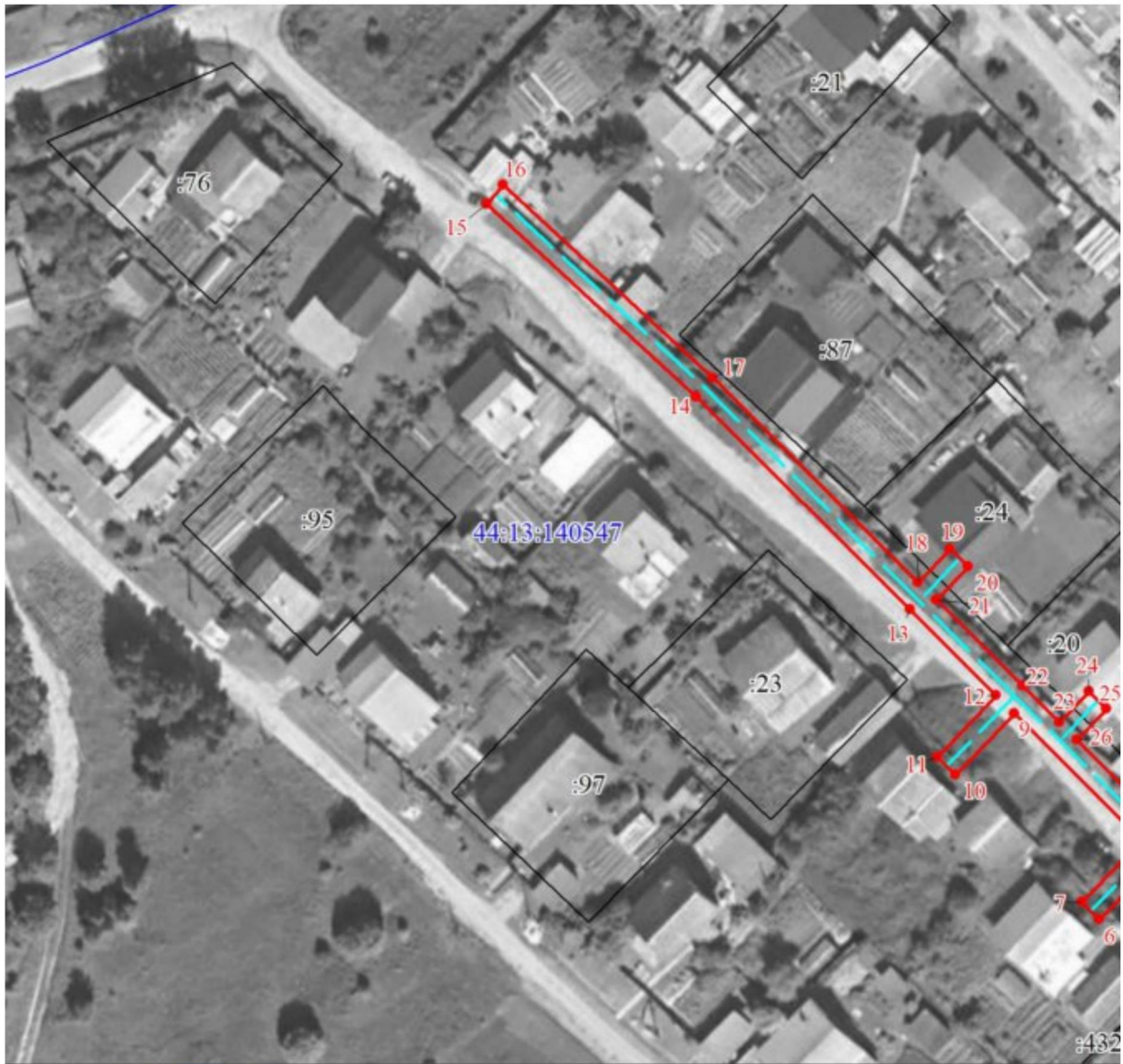
к приказу департамента
имущественных и земельных
отношений
Костромской области
от «23» января 2026 года № 6-од

СВЕДЕНИЯ

о границах охранной зоны сооружения трубопроводного транспорта,
имеющего местоположение: Костромская область, р-н Нерехтский,
г. Нерехта, ул. Солнечная, д. 9, 11, 13, 15, 12, 14

Обозначение характерных точек границ	Координаты, м	
	X	Y
1	254760.08	1192344.28
2	254757.24	1192341.46
3	254794.12	1192304.42
4	254800.68	1192297.83
5	254829.86	1192268.55
6	254820.22	1192258.94
7	254823.04	1192256.10
8	254832.69	1192265.72
9	254852.83	1192245.50
10	254843.31	1192236.02
11	254846.13	1192233.18
12	254855.65	1192242.67
13	254869.35	1192228.91
14	254903.19	1192194.96
15	254934.01	1192161.65
16	254936.95	1192164.37
17	254906.10	1192197.71
18	254873.60	1192230.31


Обозначение характерных точек границ	Координаты, м	
	X	Y
19	254878.73	1192235.42
20	254875.91	1192238.26
21	254870.78	1192233.15
22	254857.08	1192246.91
23	254851.29	1192252.72
24	254856.07	1192257.47
25	254853.25	1192260.31
26	254848.47	1192255.55
27	254832.71	1192271.36
28	254837.24	1192275.88
29	254834.42	1192278.72
30	254829.88	1192274.20
31	254805.92	1192298.24
32	254809.97	1192302.27
33	254807.15	1192305.11
34	254803.09	1192301.08
35	254796.96	1192307.24
1	254760.08	1192344.28



Масштаб 1:1000









Условные обозначения

	Характерная точка границы ЗОУИТ
	Надписи номеров характерных точек границы ЗОУИТ
	Граница ЗОУИТ
	Ось газопровода
	Существующая часть границы, имеющиеся в ЕГРН сведения о которой достаточны для определения ее местоположения
	Надписи кадастрового номера земельного участка
	Граница кадастрового квартала
	Обозначение кадастрового квартала



Масштаб 1:1000

Условные обозначения

-  Характерная точка границы ЗОУИТ
-  Надписи номеров характерных точек границы ЗОУИТ
-  Граница ЗОУИТ
-  Ось газопровода
-  Существующая часть границы, имеющиеся в ЕГРН сведения о которой достаточны для определения ее местоположения
-  Надписи кадастрового номера земельного участка
-  Граница кадастрового квартала
-  Обозначение кадастрового квартала

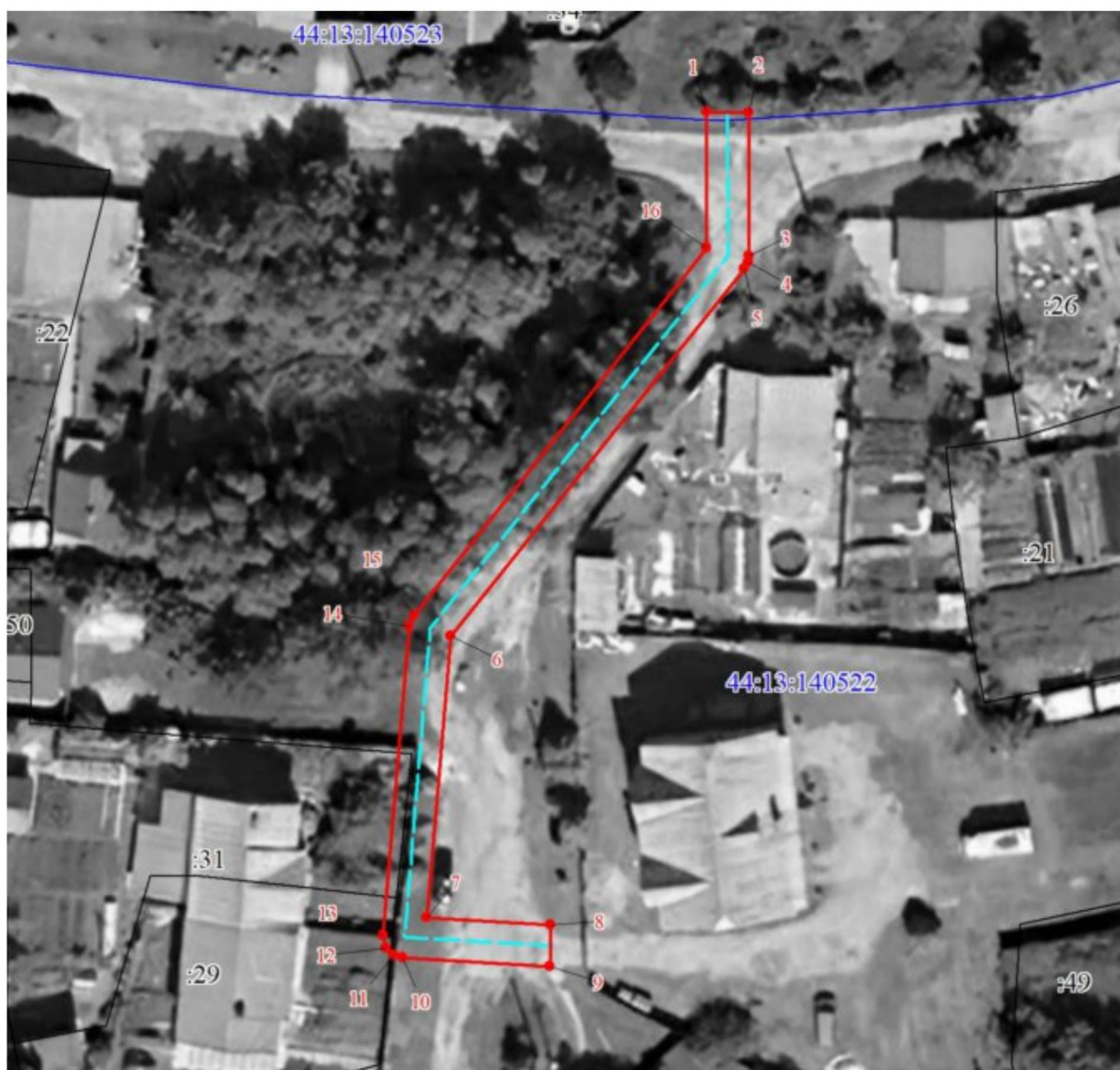
Приложение № 17

к приказу департамента
имущественных и земельных
отношений
Костромской области
от «23» января 2026 года № 6-од

СВЕДЕНИЯ

о границах охранной зоны сооружения трубопроводного транспорта,
имеющего местоположение: Костромская область, р-н Нерехтский,
г. Нерехта, ул. Шагова, д. 17, 15А, 17А

Обозначение характерных точек границ	Координаты, м	
	X	Y
1	256459.47	1191529.14
2	256459.35	1191533.14
3	256445.59	1191532.86
4	256444.93	1191532.75
5	256444.36	1191532.41
6	256409.33	1191503.64
7	256382.33	1191500.78
8	256381.52	1191512.62
9	256377.53	1191512.43
10	256378.48	1191498.45
11	256378.75	1191497.58
12	256379.48	1191496.85
13	256380.69	1191496.59
14	256410.34	1191499.72
15	256411.40	1191500.17
16	256446.36	1191528.88
1	256459.47	1191529.14



Масштаб 1:600

Условные обозначения



Характерная точка границы ЗОУИТ




Надписи номеров характерных точек границы ЗОУИТ



Ось газопровода



Граница ЗОУИТ



Часть границы, сведения ЕГРН о которой позволяют однозначно определить ее положение на местности



Надписи кадастрового номера земельного участка



Граница кадастрового квартала

44:13:140522

Обозначение кадастрового квартала

Приложение № 18

к приказу департамента
имущественных и земельных
отношений
Костромской области
от «23» января 2026 года № 6-од

СВЕДЕНИЯ









о границах охранной зоны сооружения трубопроводного транспорта,
имеющего местоположение: Костромская область, р-н Нерехтский,
г. Нерехта, пер. Ломоносова, д. 45, 47, 46

Обозначение характерных точек границ	Координаты, м	
	X	Y
1	254779.76	1192406.88
2	254782.58	1192409.71
3	254759.01	1192432.53
4	254773.48	1192447.25
5	254770.58	1192450.00
6	254756.14	1192435.31
7	254735.04	1192456.56
8	254749.27	1192471.04
9	254746.36	1192473.79
10	254732.20	1192459.39
11	254731.20	1192460.37
12	254728.47	1192457.46
13	254730.82	1192455.14
14	254751.39	1192434.43
15	254750.62	1192433.62
16	254753.55	1192430.92
17	254754.22	1192431.61
1	254779.76	1192406.88



Масштаб 1:500

Условные обозначения

	Характерная точка границы ЗОУИТ
	Надписи номеров характерных точек границы ЗОУИТ
	Ось газопровода
	Граница ЗОУИТ
	Часть границы, сведения ЕГРН о которой позволяют однозначно определить ее положение на местности
	Надписи кадастрового номера земельного участка
	Граница кадастрового квартала
	Обозначение кадастрового квартала

Приложение № 19

к приказу департамента
имущественных и земельных
отношений
Костромской области
от «23» января 2026 года № 6-од

СВЕДЕНИЯ









о границах охранной зоны сооружения трубопроводного транспорта,
имеющего местоположение: Костромская область, р-н Нерехтский,
г. Нерехта, пер. Жуковского, д. 16, 15, 17

Обозначение характерных точек границ	Координаты, м	
	X	Y
1	254826.34	1191594.92
2	254826.54	1191598.92
3	254815.49	1191599.36
4	254753.00	1191601.72
5	254744.66	1191602.14
6	254744.52	1191598.12
7	254752.83	1191597.72
8	254815.33	1191595.36
1	254826.34	1191594.92



Масштаб 1:600

Условные обозначения

	Характерная точка границы ЗОУИТ
	Надписи номеров характерных точек границы ЗОУИТ
	Ось газопровода
	Граница ЗОУИТ
	Часть границы, сведения ЕГРН о которой позволяют однозначно определить ее положение на местности
	Надписи кадастрового номера земельного участка
	Граница кадастрового квартала
	Обозначение кадастрового квартала

Приложение № 20

к приказу департамента
имущественных и земельных
отношений
Костромской области
от «23» января 2026 года № 6-од

СВЕДЕНИЯ








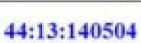
о границах охранной зоны сооружения трубопроводного транспорта,
имеющего местоположение: Костромская область, р-н Нерехтский,
г. Нерехта, ул. Короткая, д. 3

Обозначение характерных точек границ	Координаты, м	
	X	Y
1	256854.26	1191540.79
2	256851.02	1191543.14
3	256841.26	1191529.43
4	256834.37	1191534.87
5	256833.48	1191535.23
6	256832.42	1191535.16
7	256831.51	1191534.47
8	256814.00	1191510.21
9	256817.26	1191507.90
10	256833.53	1191530.44
11	256840.43	1191524.98
12	256841.67	1191524.55
13	256842.64	1191524.79
14	256843.30	1191525.39
1	256854.26	1191540.79



Масштаб 1:500

Условные обозначения

	Характерная точка границы ЗОУИТ
	Надписи номеров характерных точек границы ЗОУИТ
	Ось газопровода
	Граница ЗОУИТ
	Часть границы, сведения ЕГРН о которой позволяют однозначно определить ее положение на местности
	Надписи кадастрового номера земельного участка
	Граница кадастрового квартала
	Обозначение кадастрового квартала

Приложение № 21

к приказу департамента
имущественных и земельных
отношений
Костромской области
от «23» января 2026 года № 6-од

СВЕДЕНИЯ









о границах охранной зоны сооружения трубопроводного транспорта,
имеющего местоположение: Костромская область, р-н Нерехтский,
г. Нерехта, ул. Ленина, д. 56

Обозначение характерных точек границ	Координаты, м	
	X	Y
1	256097.86	1191243.03
2	256099.80	1191246.53
3	256089.70	1191252.36
4	256080.55	1191279.28
5	256080.03	1191280.10
6	256079.17	1191280.56
7	256078.01	1191280.53
8	256073.42	1191278.99
9	256074.85	1191275.24
10	256077.40	1191276.11
11	256086.16	1191250.36
12	256087.05	1191249.26
1	256097.86	1191243.03



Масштаб 1:500

Условные обозначения

	Характерная точка границы ЗОУИТ
	Надписи номеров характерных точек границы ЗОУИТ
	Ось газопровода
	Граница ЗОУИТ
	Часть границы, сведения ЕГРН о которой позволяют однозначно определить ее положение на местности
	Надписи кадастрового номера земельного участка
	Граница кадастрового квартала
	Обозначение кадастрового квартала

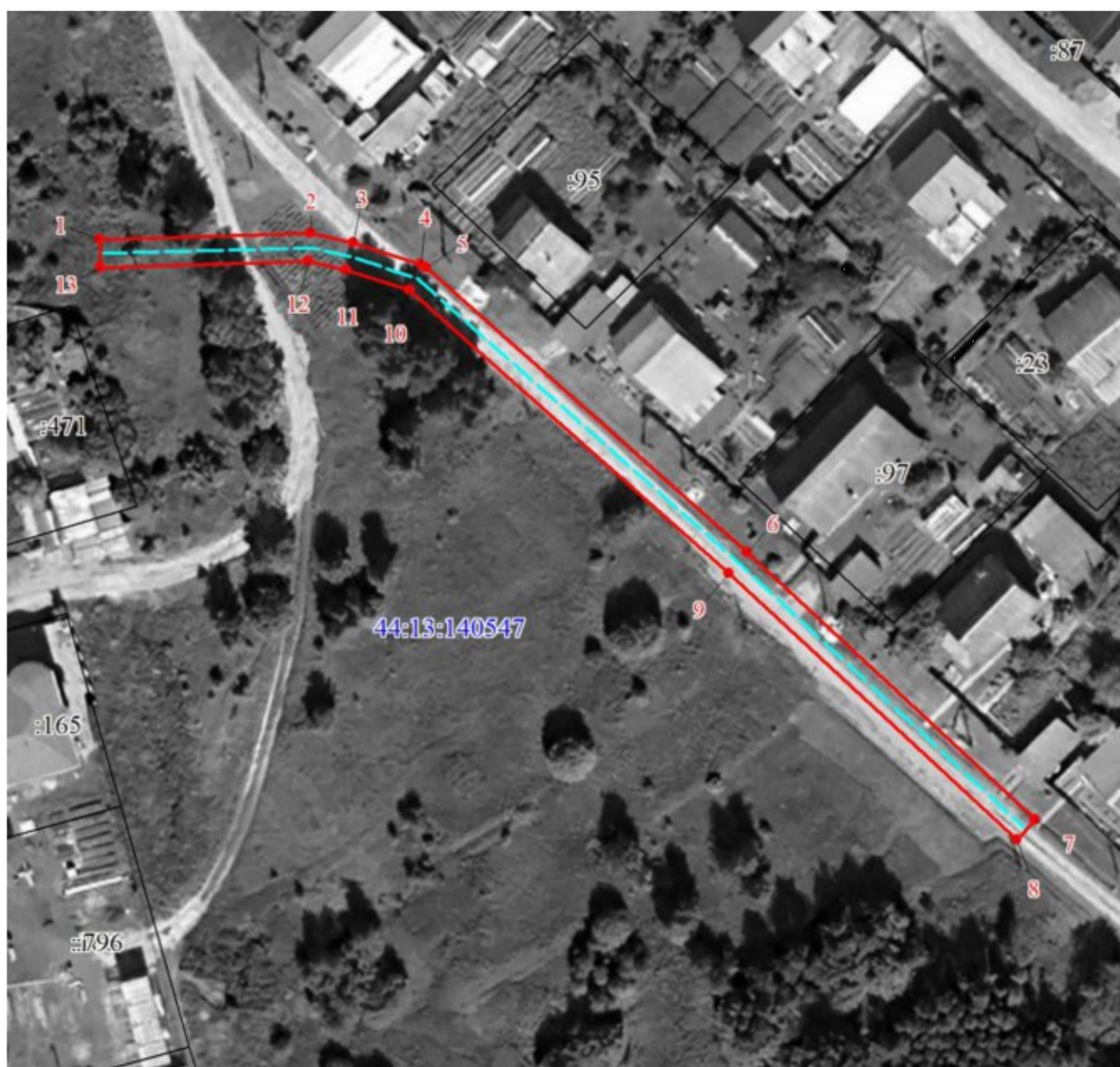
Приложение № 22

к приказу департамента
имущественных и земельных
отношений
Костромской области
от «23» января 2026 года № 6-од

СВЕДЕНИЯ









о границах охранной зоны сооружения нежилого назначения, имеющего
местоположение: Костромская область, р-н Нерехтский, г. Нерехта,
ул. Светлая, д. 5, 7, 9, 11, 13

Обозначение характерных точек границ	Координаты, м	
	X	Y
1	254877.17	1192065.17
2	254877.65	1192095.25
3	254876.20	1192101.20
4	254873.03	1192110.83
5	254872.61	1192111.55
6	254831.36	1192156.60
7	254792.83	1192196.95
8	254789.97	1192194.17
9	254828.43	1192153.89
10	254869.36	1192109.17
11	254872.33	1192100.17
12	254873.64	1192094.81
13	254873.17	1192065.16
1	254877.17	1192065.17



Масштаб 1:900

Условные обозначения

	Характерная точка границы ЗОУИТ
	Надписи номеров характерных точек границы ЗОУИТ
	Ось газопровода
	Граница ЗОУИТ
	Часть границы, сведения ЕГРН о которой позволяют однозначно определить ее положение на местности
	Надписи кадастрового номера земельного участка
	Граница кадастрового квартала
	Обозначение кадастрового квартала


Приложение № 23

к приказу департамента
имущественных и земельных
отношений
Костромской области
от «23» января 2026 года № 6-од

СВЕДЕНИЯ









о границах охранной зоны сооружения трубопроводного транспорта,
имеющего местоположение: Костромская область, р-н Нерехтский,
г. Нерехта, ул. Незамаева, д. 13

Обозначение характерных точек границ	Координаты, м	
	X	Y
1	255482.48	1191312.11
2	255485.01	1191356.33
3	255481.02	1191356.63
4	255478.49	1191312.28
1	255482.48	1191312.11



Масштаб 1:500

Условные обозначения

	Характерная точка границы ЗОУИТ
	Надписи номеров характерных точек границы ЗОУИТ
	Ось газопровода
	Граница ЗОУИТ
	Часть границы, сведения ЕГРН о которой позволяют однозначно определить ее положение на местности
	Надписи кадастрового номера земельного участка
	Граница кадастрового квартала
	Обозначение кадастрового квартала

Приложение № 24

к приказу департамента
имущественных и земельных
отношений
Костромской области
от «23» января 2026 года № 6-од

СВЕДЕНИЯ









о границах охранной зоны сооружения трубопроводного транспорта,
имеющего местоположение: Костромская область, р-н Нерехтский,
г. Нерехта, ул. К. Маркса, д. 14

Обозначение характерных точек границ	Координаты, м	
	X	Y
1	257119.30	1191728.68
2	257122.30	1191731.34
3	257114.73	1191740.10
4	257114.21	1191740.52
5	257113.21	1191740.79
6	257112.08	1191740.48
7	257090.37	1191722.12
8	257086.57	1191726.35
9	257083.63	1191723.64
10	257088.69	1191718.00
11	257089.18	1191717.61
12	257090.18	1191717.34
13	257091.27	1191717.64
14	257112.99	1191735.99
1	257119.30	1191728.68



Масштаб 1:500

Условные обозначения

	Характерная точка границы ЗОУИТ
	Надписи номеров характерных точек границы ЗОУИТ
	Ось газопровода
	Граница ЗОУИТ
	Часть границы, сведения ЕГРН о которой позволяют однозначно определить ее положение на местности
	Надписи кадастрового номера земельного участка
	Граница кадастрового квартала
	Обозначение кадастрового квартала

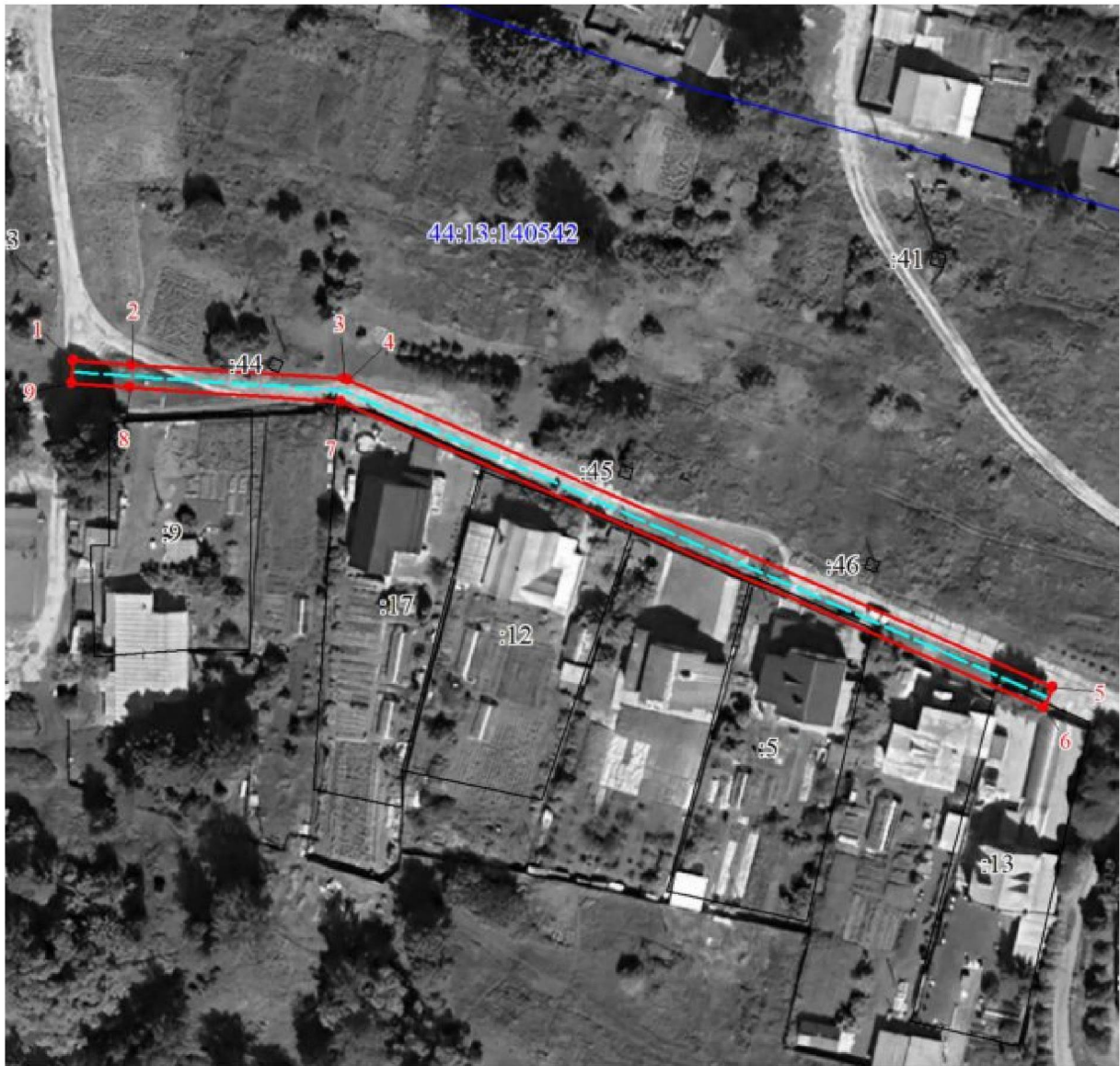
Приложение № 25

к приказу департамента
имущественных и земельных
отношений
Костромской области
от «23» января 2026 года № 6-од

СВЕДЕНИЯ








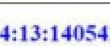
о границах охранной зоны сооружения трубопроводного транспорта,
имеющего местоположение: Костромская область, р-н Нерехтский,
г. Нерехта, ул. Есенина, д. 35, 45

Обозначение характерных точек границ	Координаты, м	
	X	Y
1	255520.75	1190805.67
2	255519.80	1190816.00
3	255516.86	1190853.16
4	255516.69	1190853.83
5	255461.24	1190976.09
6	255457.58	1190974.48
7	255512.91	1190852.50
8	255515.80	1190815.68
9	255516.76	1190805.35
1	255520.75	1190805.67



Масштаб 1:1100

Условные обозначения

	Характерная точка границы ЗОУИТ
	Надписи номеров характерных точек границы ЗОУИТ
	Ось газопровода
	Граница ЗОУИТ
	Часть границы, сведения ЕГРН о которой позволяют однозначно определить ее положение на местности
	Надписи кадастрового номера земельного участка
	Граница кадастрового квартала
	Обозначение кадастрового квартала

Приложение № 26

к приказу департамента
имущественных и земельных
отношений
Костромской области
от «23» января 2026 года № 6-од

СВЕДЕНИЯ

о границах охранной зоны газопровода, имеющего местоположение:
Костромская обл., Нерехтский р-н, г. Нерехта, ул. 8 Марта

Обозначение характерных точек границ	Координаты, м	
	X	Y
1	256050.92	1190748.59
2	256054.60	1190750.17
3	256052.34	1190755.45
4	256051.50	1190756.39
5	256050.50	1190756.66
6	256049.65	1190756.47
7	256046.39	1190754.93
8	256032.56	1190748.37
9	256031.69	1190747.56
10	256031.42	1190746.56
11	256031.58	1190745.77
12	256033.53	1190741.22
13	256037.22	1190742.78
14	256036.02	1190745.58
15	256048.10	1190751.31
16	256049.48	1190751.97
1	256050.92	1190748.59
17	256051.42	1190774.90
18	256049.55	1190778.44
19	256038.03	1190772.37
20	256039.88	1190768.82
17	256051.42	1190774.90

Обозначение характерных точек границ	Координаты, м	
	X	Y
21	256037.50	1190773.68
22	256035.78	1190777.30
23	256022.41	1190770.96
24	256023.94	1190767.23
21	256037.50	1190773.68
25	256037.19	1190800.63
26	256035.22	1190804.12
27	256025.55	1190798.60
28	256027.54	1190795.12
25	256037.19	1190800.63
29	256023.72	1190802.97
30	256022.00	1190806.58
31	256010.10	1190801.01
32	256011.55	1190797.28
29	256023.72	1190802.97
33	256021.40	1190828.24
34	256019.40	1190831.82
35	256012.26	1190829.58
36	256013.47	1190825.76
33	256021.40	1190828.24



Масштаб 1:1000

Условные обозначения



Характерная точка границы ЗОУИТ



Надписи номеров характерных точек границы ЗОУИТ




Ось газопровода



Граница ЗОУИТ



Часть границы, сведения ЕГРН о которой позволяют однозначно определить ее положение на местности



Надписи кадастрового номера земельного участка



Граница кадастрового квартала

44:13:140501

Обозначение кадастрового квартала

Приложение № 27

к приказу департамента
имущественных и земельных
отношений
Костромской области
от «23» января 2026 года № 6-од

СВЕДЕНИЯ

о границах охранной зоны газопровода, имеющего местоположение:
Костромская обл., Нерехтский р-н, г. Нерехта, ул. Нахимова

Обозначение характерных точек границ	Координаты, м	
	X	Y
1	2	3
1	254462.25	1191641.11
2	254462.65	1191645.11
3	254455.29	1191645.87
4	254454.86	1191641.88
1	254462.25	1191641.11
5	254447.69	1191649.30
6	254447.29	1191645.31
7	254455.14	1191644.50
8	254455.56	1191648.48
5	254447.69	1191649.30
9	254457.44	1191666.68
10	254457.02	1191662.70
11	254463.86	1191661.99
12	254464.26	1191665.97
9	254457.44	1191666.68
13	254449.66	1191670.53
14	254449.27	1191666.54
15	254457.33	1191665.70
16	254457.75	1191669.68
13	254449.66	1191670.53
17	254450.36	1191678.40
18	254449.98	1191674.41
19	254458.18	1191673.56
20	254458.56	1191677.55

Обозначение характерных точек границ	Координаты, м	
	X	Y
1	2	3
17	254450.36	1191678.40
21	254459.59	1191687.78
22	254459.22	1191683.79
23	254465.72	1191683.14
24	254466.07	1191687.14
21	254459.59	1191687.78
25	254450.87	1191700.85
26	254450.47	1191696.86
27	254460.48	1191695.82
28	254460.87	1191699.81
25	254450.87	1191700.85
29	254461.60	1191707.00
30	254461.19	1191703.01
31	254467.68	1191702.32
32	254468.08	1191706.31
29	254461.60	1191707.00
33	254453.88	1191724.96
34	254453.50	1191720.97
35	254462.95	1191720.00
36	254463.35	1191723.98
33	254453.88	1191724.96
37	254463.73	1191727.54
38	254463.31	1191723.56

1	2	3
39	254469.29	1191722.93
40	254469.70	1191726.92
37	254463.73	1191727.54
41	254455.32	1191743.87
42	254454.95	1191739.87
43	254464.91	1191738.85
44	254465.30	1191742.83
41	254455.32	1191743.87
45	254466.33	1191752.76
46	254465.92	1191748.78
47	254471.51	1191748.17
48	254471.92	1191752.16
45	254466.33	1191752.76



Масштаб 1:800

Условные обозначения



Характерная точка границы ЗОУИТ



Надписи номеров характерных точек границы ЗОУИТ



Ось газопровода



Граница ЗОУИТ



Часть границы, сведения ЕГРН о которой позволяют однозначно определить ее положение на местности



Надписи кадастрового номера земельного участка



Граница кадастрового квартала

44:13:140545

Обозначение кадастрового квартала