



**ДЕПАРТАМЕНТ
ИМУЩЕСТВЕННЫХ И ЗЕМЕЛЬНЫХ ОТНОШЕНИЙ
КОСТРОМСКОЙ ОБЛАСТИ**

ПРИКАЗ

от « 21 » августа 2025 года № 92-од

г. Кострома

**Об установлении охранных зон газопроводов
газораспределительных сетей**

В соответствии с подпунктом 1 пункта 2 статьи 56, статьями 105, 106 Земельного кодекса Российской Федерации, постановлением Правительства Российской Федерации от 20 ноября 2000 года № 878 «Об утверждении Правил охраны газораспределительных сетей», Законом Костромской области от 18 июля 2002 года № 68-ЗКО «О разграничении полномочий между органами государственной власти Костромской области в сфере регулирования земельных отношений», постановлением губернатора Костромской области от 29 мая 2015 года № 96 «О департаменте имущественных и земельных отношений Костромской области», на основании обращения ООО «Газпром газораспределение Кострома»,

ПРИКАЗЫВАЮ:

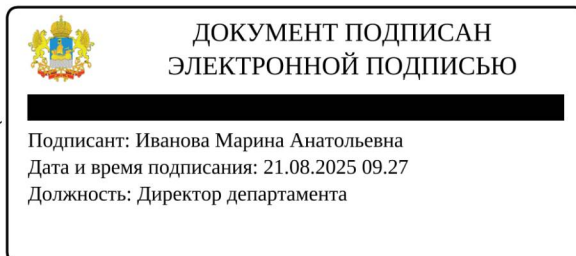
1. Установить охранные зоны газопроводов газораспределительных сетей, находящихся в собственности общества с ограниченной ответственностью «Газпром газораспределение Кострома», перечень которых определен в приложении № 1 к настоящему приказу, в границах, сведения о которых содержатся в приложениях №№ 2 – 15 к настоящему приказу.

2. Наложить ограничения (обременения) на расположенные в охранных зонах газопроводов газораспределительных сетей земельные участки, определив условия их использования в соответствии с Правилами охраны газораспределительных сетей, утвержденными постановлением Правительства Российской Федерации от 20 ноября 2000 года № 878 «Об утверждении Правил охраны газораспределительных сетей».

3. Убытки, причиненные в связи с установлением охранной зоны газопровода газораспределительной сети, возмещает собственник такого сооружения в сроки, указанные в пункте 13 статьи 57.1 Земельного кодекса Российской Федерации.

4. Настоящий приказ вступает в силу со дня его официального опубликования.

Директор департамента



М.А. Иванова

Приложение № 1

к приказу департамента
имущественных и земельных
отношений
Костромской области
от « 21 » августа 2025 года № 92-од

ПЕРЕЧЕНЬ

газопроводов газораспределительных сетей, в связи с размещением
которых устанавливаются охранные зоны

№ п/п	Назначение объекта (вид)	Наименование объекта	Кадастровый номер объекта	Местоположение объекта
1	2	3	4	5
1	Сооружения трубопроводного транспорта	Газопровод-ввод к жилому дому по адресу: Костромская область, Костромской район, д. Башутино, д.104	44:07:060201:924	Костромская область, Костромской р-н, д. Башутино, д. 104
2	Сооружения трубопроводного транспорта	Газопровод-ввод к жилому дому по адресу: Костромская область, Костромской район, д. Ключниково, д. б/н в 100 м на юг от д. 15 на зу с кад. № 44:07:022803:296	44:07:022803:346	Костромская область, Костромской район, д. Ключниково, д. б/н в 100 м на юг от д. 15
3	Сооружения трубопроводного транспорта	Газопровод-ввод к жилому дому по адресу: Костромская область, Костромской район, село Чернопенье, улица Строительная, дом № 7	44:07:132601:1731	Костромская область, Костромской район, село Чернопенье, улица Строительная, дом № 7
4	Сооружения трубопроводного транспорта	Газопровод-ввод к жилому дому по адресу: Костромская область, Костромской район, с. Кузнецово, д. 20, кв. 1	44:07:050102:224	Костромская область, Костромской р-н, с. Кузнецово, д. 20, кв. 1
5	Сооружения трубопроводного транспорта	Газопровод-ввод к индивидуальному жилому дому по адресу: 156539, Костромская обл., Костромской р-н, д. Асташево, ул. Зеленая, дом № 14А	44:07:130601:788	Костромская область, Костромской р-н, д. Асташево, ул. Зеленая, д. 14А
6	Сооружения трубопроводного транспорта	Газопровод-ввод к жилому дому по адресу: Костромская область, Костромской район, г. Кострома, ул. Владимира Семёнова, д. 26	44:27:030101:6600	Костромская область, г. Кострома, ул. Владимира Семёнова, д. 26

1	2	3	4	5
7	Сооружения трубопроводного транспорта	Газопровод-ввод к индивидуальному жилому дому по адресу: 156519, Костромская обл., Костромской р-н, д. Дровинки, дом № 3	44:07:081201:340	Костромская область, Костромской р-н, д. Дровинки, д. 3
8	Сооружения трубопроводного транспорта	Газопровод-ввод к жилому дому по адресу: Костромская область, Костромской район, г. Кострома, проезд Хвалынский, д. 2	44:27:030101:6601	Костромская область, г. Кострома, пр-д Хвалынский, д. 2
9	Сооружения трубопроводного транспорта	Газопровод-ввод к жилому дому по адресу: Костромская область, Костромской район, г. Кострома, проезд Городецкий, дом на земельном участке 9	44:27:030101:6652	Костромская область, г. Кострома, проезд Городецкий, дом на земельном участке 9
10	Сооружения трубопроводного транспорта	Газопровод-ввод к жилому дому по адресу: Костромская область, Костромской район, г. Кострома, п. Волжский, дом без номера в 2 км на северо-восток от п. Волжский (земельный участок с кадастровым номером 44:27:030101:4845)	44:27:030101:6639	Костромская область, г. Кострома, п. Волжский, дом без номера в 2 км на северо-восток от п. Волжский (земельный участок с кадастровым номером 44:27:030101:4845)
11	Сооружения трубопроводного транспорта	Газопровод-ввод к индивидуальному жилому дому по адресу: Костромская область, Костромской район, п. Апраксино, ул. Коммунаров, д. 88	44:07:000000:3653	Костромская область, Костромской район, п. Апраксино, ул. Коммунаров, д. 88
12	Сооружения трубопроводного транспорта	Газопровод-ввод к жилому дому по адресу: Костромская область, Костромской район, город Кострома, Судиславский проезд, дом № 47	44:27:030101:6603	Костромская область, г. Кострома, проезд Судиславский, д. 47
13	Сооружения трубопроводного транспорта	Газопровод-ввод к жилому дому по адресу: Костромская область, Костромской район, г. Кострома, Судиславский проезд, д. 49	44:27:030101:6604	Костромская область, г. Кострома, проезд Судиславский, д. 49
14	Сооружения трубопроводного транспорта	Газопровод-ввод к жилому дому по адресу: г. Кострома, проезд Судиславский, д. 42	44:27:030101:6605	Костромская область, г. Кострома, проезд Судиславский, д. 42


Приложение № 2

к приказу департамента
имущественных и земельных
отношений
Костромской области
от « 21 » августа 2025 года № 92-од

СВЕДЕНИЯ









о границах охранной зоны сооружения трубопроводного транспорта,
имеющего местоположение: Костромская область, Костромской р-н,
д. Башутино, д. 104

Обозначение характерных точек границ	Координаты, м	
	X	Y
1	299505.81	1221704.59
2	299501.52	1221714.28
3	299498.01	1221712.31
4	299502.15	1221702.97
1	299505.81	1221704.59



Масштаб 1:500

Условные обозначения

	Характерная точка границы ЗОУИТ
	Надписи номеров характерных точек границы ЗОУИТ
	Образуемая граница ЗОУИТ
	Часть границы, сведения ЕГРН о которой позволяют однозначно определить ее положение на местности
	Граница кадастрового квартала
	Ось газопровода
	Надписи кадастрового номера земельного участка
	Обозначение кадастрового квартала


Приложение № 3

к приказу департамента
имущественных и земельных
отношений
Костромской области
от « 21 » августа 2025 года № 92-од

СВЕДЕНИЯ








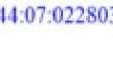
о границах охранной зоны сооружения трубопроводного транспорта,
имеющего местоположение: Костромская область, Костромской район,
д. Ключниково, д. б/н в 100 м на юг от д. 15

Обозначение характерных точек границ	Координаты, м	
	X	Y
1	284284.96	1209470.75
2	284284.37	1209474.96
3	284284.09	1209475.00
4	284284.02	1209470.91
1	284284.96	1209470.75



Масштаб 1:300

Условные обозначения

	Характерная точка границы ЗОУИТ
	Надписи номеров характерных точек границы ЗОУИТ
	Образуемая граница ЗОУИТ
	Часть границы, сведения ЕГРН о которой позволяют однозначно определить ее положение на местности
	Граница кадастрового квартала
	Ось газопровода
	Надписи кадастрового номера земельного участка
	Обозначение кадастрового квартала


Приложение № 4

к приказу департамента
имущественных и земельных
отношений
Костромской области
от « 21 » августа 2025 года № 92-од

СВЕДЕНИЯ









о границах охранной зоны сооружения трубопроводного транспорта,
имеющего местоположение: Костромская область, Костромской район,
село Чернопенье, улица Строительная, дом № 7

Обозначение характерных точек границ	Координаты, м	
	X	Y
1	275720.61	1220662.32
2	275721.44	1220664.26
3	275725.83	1220672.28
4	275722.33	1220674.20
5	275718.81	1220667.79
6	275718.57	1220667.92
7	275716.69	1220664.38
8	275717.05	1220664.19
1	275720.61	1220662.32



Масштаб 1:500

Условные обозначения

	Характерная точка границы ЗОУИТ
	Надписи номеров характерных точек границы ЗОУИТ
	Образуемая граница ЗОУИТ
	Часть границы, сведения ЕГРН о которой позволяют однозначно определить ее положение на местности
	Граница кадастрового квартала
	Ось газопровода
	Надписи кадастрового номера земельного участка
	Обозначение кадастрового квартала

Приложение № 5

к приказу департамента
имущественных и земельных
отношений
Костромской области
от « 21 » августа 2025 года № 92-од

СВЕДЕНИЯ









о границах охранной зоны сооружения трубопроводного транспорта,
имеющего местоположение: Костромская область, Костромской р-н,
с. Кузнецово, д. 20, кв. 1

Обозначение характерных точек границ	Координаты, м	
	X	Y
1	310538.19	1232271.48
2	310539.45	1232275.28
3	310537.60	1232275.89
4	310536.27	1232276.61
5	310534.48	1232273.02
6	310535.87	1232272.28
7	310536.18	1232272.15
1	310538.19	1232271.48



Масштаб 1:300

Условные обозначения

	Характерная точка границы ЗОУИТ
	Надписи номеров характерных точек границы ЗОУИТ
	Ось газопровода
	Образуемая граница ЗОУИТ
	Часть границы, сведения ЕГРН о которой позволяют однозначно определить ее положение на местности
	Надписи кадастрового номера земельного участка
	Граница кадастрового квартала
	Обозначение кадастрового квартала

Приложение № 6

к приказу департамента
имущественных и земельных
отношений
Костромской области
от « 21 » августа 2025 года № 92-од

СВЕДЕНИЯ









о границах охранной зоны сооружения трубопроводного транспорта,
имеющего местоположение: Костромская область, Костромской р-н,
д. Асташево, ул. Зеленая, д. 14А

Обозначение характерных точек границ	Координаты, м	
	X	Y
1	270249.24	1221524.62
2	270252.05	1221531.83
3	270248.37	1221533.42
4	270245.52	1221526.06
1	270249.24	1221524.62



Масштаб 1:500

Условные обозначения

	Характерная точка границы ЗОУИТ
	Надписи номеров характерных точек границы ЗОУИТ
	Образуемая граница ЗОУИТ
	Часть границы, сведения ЕГРН о которой позволяют однозначно определить ее положение на местности
	Граница кадастрового квартала
	Ось газопровода
	Надписи кадастрового номера земельного участка
	Обозначение кадастрового квартала

Приложение № 7

к приказу департамента
имущественных и земельных
отношений
Костромской области
от « 21 » августа 2025 года № 92-од

СВЕДЕНИЯ









о границах охранной зоны сооружения трубопроводного транспорта,
имеющего местоположение: Костромская область, г. Кострома,
ул. Владимира Семёнова, д. 26

Обозначение характерных точек границ	Координаты, м	
	X	Y
1	296935.30	1214203.64
2	296934.28	1214207.50
3	296931.09	1214206.65
4	296932.11	1214202.79
1	296935.30	1214203.64



Масштаб 1:500

Условные обозначения

	Характерная точка границы ЗОУИТ
	Надписи номеров характерных точек границы ЗОУИТ
	Образуемая граница ЗОУИТ
	Часть границы, сведения ЕГРН о которой позволяют однозначно определить ее положение на местности
	Граница кадастрового квартала
	Ось газопровода
	Надписи кадастрового номера земельного участка
	Обозначение кадастрового квартала

Приложение № 8

к приказу департамента
имущественных и земельных
отношений
Костромской области
от « 21 » августа 2025 года № 92-од

СВЕДЕНИЯ







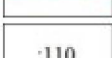

о границах охранной зоны сооружения трубопроводного транспорта,
имеющего местоположение: Костромская область, Костромской р-н,
д. Дровинки, д. 3

Обозначение характерных точек границ	Координаты, м	
	X	Y
1	294254.10	1229297.55
2	294252.12	1229303.26
3	294272.99	1229308.21
4	294273.53	1229308.43
5	294274.26	1229309.16
6	294274.54	1229310.19
7	294273.32	1229328.52
8	294270.66	1229352.06
9	294267.83	1229377.52
10	294265.41	1229401.60
11	294262.97	1229426.90
12	294258.99	1229426.52
13	294261.43	1229401.20
14	294263.85	1229377.09
15	294266.68	1229351.62
16	294269.33	1229328.21
17	294270.42	1229311.71
18	294249.05	1229306.64
19	294247.15	1229306.17
20	294248.11	1229302.29
21	294248.22	1229302.31
22	294250.32	1229296.25
1	294254.10	1229297.55



Масштаб 1:1000

Условные обозначения

	Характерная точка границы ЗОУИТ
	Надписи номеров характерных точек границы ЗОУИТ
	Образуемая граница ЗОУИТ
	Часть границы, сведения ЕГРН о которой позволяют однозначно определить ее положение на местности
	Граница кадастрового квартала
	Ось газопровода
	Надписи кадастрового номера земельного участка
	Обозначение кадастрового квартала

Приложение № 9

к приказу департамента
имущественных и земельных
отношений
Костромской области
от « 21 » августа 2025 года № 92-од

СВЕДЕНИЯ









о границах охранной зоны сооружения трубопроводного транспорта,
имеющего местоположение: Костромская область, г. Кострома,
пр-д Хвалынский, д. 2

Обозначение характерных точек границ	Координаты, м	
	X	Y
1	299029.55	1212546.51
2	299027.52	1212549.49
3	299024.22	1212547.23
4	299026.25	1212544.25
1	299029.55	1212546.51



Масштаб 1:500

Условные обозначения

	Характерная точка границы ЗОУИТ
	Надписи номеров характерных точек границы ЗОУИТ
	Образуемая граница ЗОУИТ
	Часть границы, сведения ЕГРН о которой позволяют однозначно определить ее положение на местности
	Граница кадастрового квартала
	Ось газопровода
	Надписи кадастрового номера земельного участка
	Обозначение кадастрового квартала

Приложение № 10

к приказу департамента
имущественных и земельных
отношений
Костромской области
от « 21 » августа 2025 года № 92-од

СВЕДЕНИЯ

о границах охранной зоны сооружения трубопроводного транспорта,
имеющего местоположение: Костромская область, г. Кострома,
проезд Городецкий, дом на земельном участке 9









Обозначение характерных точек границ	Координаты, м	
	X	Y
1	298982.67	1212522.55
2	298981.58	1212528.18
3	298971.97	1212578.14
4	298967.97	1212598.44
5	298966.63	1212605.48
6	298967.35	1212605.63
7	298967.95	1212605.86
8	298969.94	1212607.26
9	298967.78	1212610.62
10	298966.14	1212609.47
11	298962.30	1212627.95
12	298958.00	1212649.82
13	298954.46	1212668.29
14	298953.18	1212674.98
15	298952.89	1212677.68
16	298950.86	1212697.50
17	298951.60	1212697.75
18	298970.26	1212711.16
19	298993.05	1212727.62
20	299005.23	1212736.49
21	299017.26	1212745.23
22	299034.03	1212757.33
23	299046.32	1212766.20
24	299061.97	1212777.44
25	299071.68	1212784.32
26	299077.08	1212777.00

Обозначение характерных точек границ	Координаты, м	
	X	Y
27	299080.35	1212779.28
28	299074.91	1212786.68
29	299072.67	1212789.96
30	299070.95	1212788.71
31	299059.65	1212780.70
32	299043.98	1212769.44
33	299031.69	1212760.57
34	299014.92	1212748.47
35	299002.88	1212739.73
36	298990.71	1212730.86
37	298967.92	1212714.40
38	298950.40	1212701.80
39	298950.18	1212703.87
40	298946.19	1212703.65
41	298946.68	1212699.04
42	298948.91	1212677.27
43	298949.21	1212674.47
44	298950.54	1212667.53
45	298954.08	1212649.06
46	298958.38	1212627.19
47	298962.29	1212606.88
48	298964.05	1212597.68
49	298968.05	1212577.38
50	298977.66	1212527.42
51	298978.75	1212521.79
1	298982.67	1212522.55



Масштаб 1:500









Условные обозначения

	Характерная точка границы ЗОУИТ
	Надписи номеров характерных точек границы ЗОУИТ
	Ось газопровода
	Образуемая граница ЗОУИТ
	Часть границы, сведения ЕГРН о которой позволяют однозначно определить ее положение на местности
	Надписи кадастрового номера земельного участка
	Граница кадастрового квартала
	Обозначение кадастрового квартала



Масштаб 1:500









Условные обозначения

	Характерная точка границы ЗОУИТ
	Надписи номеров характерных точек границы ЗОУИТ
	Ось газопровода
	Образуемая граница ЗОУИТ
	Часть границы, сведения ЕГРН о которой позволяют однозначно определить ее положение на местности
	Надписи кадастрового номера земельного участка
	Граница кадастрового квартала
	Обозначение кадастрового квартала



Масштаб 1:500









Условные обозначения

	Характерная точка границы ЗОУИТ
	Надписи номеров характерных точек границы ЗОУИТ
	Ось газопровода
	Образуемая граница ЗОУИТ
	Часть границы, сведения ЕГРН о которой позволяют однозначно определить ее положение на местности
	Надписи кадастрового номера земельного участка
	Граница кадастрового квартала
	Обозначение кадастрового квартала



Масштаб 1:500

Условные обозначения

	Характерная точка границы ЗОУИТ
	Надписи номеров характерных точек границы ЗОУИТ
	Ось газопровода
	Образуемая граница ЗОУИТ
	Часть границы, сведения ЕГРН о которой позволяют однозначно определить ее положение на местности
	Надписи кадастрового номера земельного участка
	Граница кадастрового квартала
	Обозначение кадастрового квартала

Приложение № 11

к приказу департамента
имущественных и земельных
отношений
Костромской области
от « 21 » августа 2025 года № 92-од

СВЕДЕНИЯ

о границах охранной зоны сооружения трубопроводного транспорта,
имеющего местоположение: Костромская область, г. Кострома,
п. Волжский, дом без номера в 2 км на северо-восток от п. Волжский
(земельный участок с кадастровым номером 44:27:030101:4845)









Обозначение характерных точек границ	Координаты, м	
	X	Y
1	299001.63	1212423.18
2	298998.79	1212438.00
3	298995.60	1212454.57
4	298992.44	1212471.33
5	298989.26	1212487.94
6	298986.78	1212500.94
7	298985.02	1212510.25
8	298984.44	1212513.37
9	298985.11	1212513.48
10	298985.78	1212513.72
11	298994.47	1212519.81
12	299014.35	1212533.90
13	299046.52	1212556.51
14	299064.90	1212569.45
15	299078.61	1212579.04
16	299090.89	1212587.50
17	299098.54	1212592.93
18	299105.08	1212597.58
19	299106.72	1212598.75
20	299103.61	1212603.30

Обозначение характерных точек границ	Координаты, м	
	X	Y
21	299100.32	1212601.03
22	299101.18	1212599.72
23	299096.22	1212596.19
24	299088.61	1212590.79
25	299076.34	1212582.33
26	299062.60	1212572.73
27	299044.22	1212559.79
28	299012.05	1212537.17
29	298992.17	1212523.08
30	298984.00	1212517.35
31	298979.83	1212516.62
32	298980.14	1212514.68
33	298981.08	1212509.52
34	298982.86	1212500.20
35	298985.34	1212487.20
36	298988.51	1212470.59
37	298991.67	1212453.83
38	298994.87	1212437.24
39	298997.71	1212422.42
1	299001.63	1212423.18



Масштаб 1:500









Условные обозначения

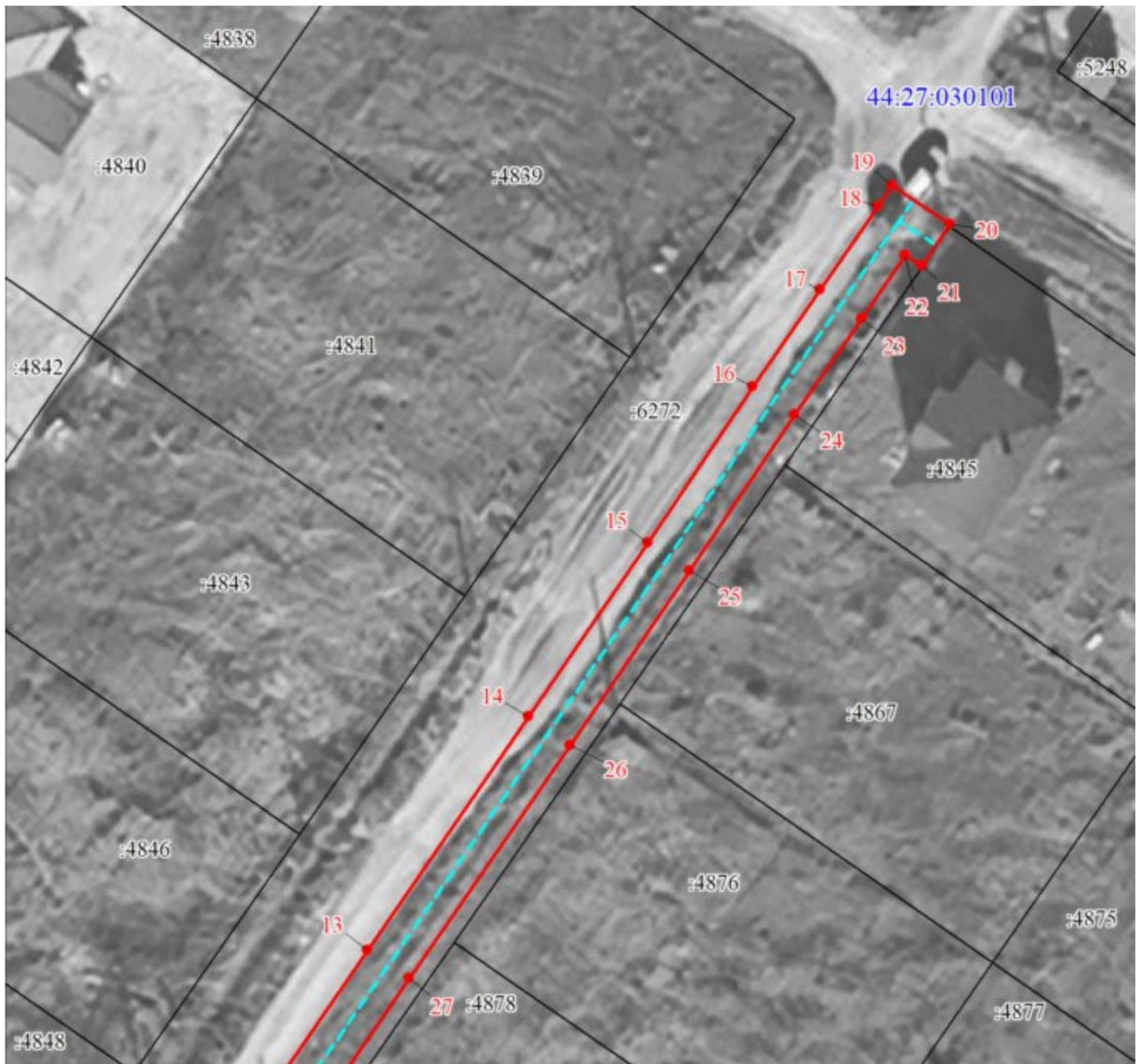
	Характерная точка границы ЗОУИТ
	Надписи номеров характерных точек границы ЗОУИТ
	Ось газопровода
	Образуемая граница ЗОУИТ
	Часть границы, сведения ЕГРН о которой позволяют однозначно определить ее положение на местности
	Надписи кадастрового номера земельного участка
	Граница кадастрового квартала
	Обозначение кадастрового квартала



Масштаб 1:500









Условные обозначения

	Характерная точка границы ЗОУИТ
	Надписи номеров характерных точек границы ЗОУИТ
	Ось газопровода
	Образуемая граница ЗОУИТ
	Часть границы, сведения ЕГРН о которой позволяют однозначно определить ее положение на местности
	Надписи кадастрового номера земельного участка
	Граница кадастрового квартала
	Обозначение кадастрового квартала



Масштаб 1:500

Условные обозначения

	Характерная точка границы ЗОУИТ
	Надписи номеров характерных точек границы ЗОУИТ
	Ось газопровода
	Образуемая граница ЗОУИТ
	Часть границы, сведения ЕГРН о которой позволяют однозначно определить ее положение на местности
	Надписи кадастрового номера земельного участка
	Граница кадастрового квартала
	Обозначение кадастрового квартала


Приложение № 12

к приказу департамента
имущественных и земельных
отношений
Костромской области
от « 21 » августа 2025 года № 92-од

СВЕДЕНИЯ









о границах охранной зоны сооружения трубопроводного транспорта,
имеющего местоположение: Костромская область, Костромской район,
п. Апраксино, ул. Коммунаров, д. 88

Обозначение характерных точек границ	Координаты, м	
	X	Y
1	299318.04	1217634.62
2	299313.66	1217644.12
3	299311.65	1217653.35
4	299310.20	1217660.69
5	299308.73	1217668.41
6	299305.89	1217682.84
7	299303.88	1217693.02
8	299298.36	1217704.38
9	299294.94	1217711.11
10	299291.50	1217717.79
11	299287.69	1217724.57
12	299284.17	1217722.76
13	299281.19	1217721.12
14	299283.13	1217717.62
15	299286.09	1217719.25
16	299287.97	1217715.89
17	299291.38	1217709.28
18	299294.77	1217702.62
19	299300.06	1217691.74
20	299301.97	1217682.06
21	299304.81	1217667.64
22	299306.28	1217659.92
23	299307.73	1217652.55
24	299309.85	1217642.82
25	299314.40	1217632.94
1	299318.04	1217634.62



Масштаб 1:800

Условные обозначения

	Характерная точка границы ЗОУИТ
	Надписи номеров характерных точек границы ЗОУИТ
	Образуемая граница ЗОУИТ
	Часть границы, сведения ЕГРН о которой позволяют однозначно определить ее положение на местности
	Граница кадастрового квартала
	Ось газопровода
	Надписи кадастрового номера земельного участка
	Обозначение кадастрового квартала

Приложение № 13

к приказу департамента
имущественных и земельных
отношений
Костромской области
от « 21 » августа 2025 года № 92-од

СВЕДЕНИЯ









о границах охранной зоны сооружения трубопроводного транспорта,
имеющего местоположение: Костромская область, г. Кострома,
проезд Судиславский, д. 47

Обозначение характерных точек границ	Координаты, м	
	X	Y
1	298534.20	1212393.03
2	298530.95	1212397.59
3	298527.69	1212395.27
4	298530.94	1212390.71
1	298534.20	1212393.03



Масштаб 1:500

Условные обозначения

	Характерная точка границы ЗОУИТ
	Надписи номеров характерных точек границы ЗОУИТ
	Образуемая граница ЗОУИТ
	Часть границы, сведения ЕГРН о которой позволяют однозначно определить ее положение на местности
	Граница кадастрового квартала
	Ось газопровода
	Надписи кадастрового номера земельного участка
	Обозначение кадастрового квартала

Приложение № 14

к приказу департамента
имущественных и земельных
отношений
Костромской области
от « 21 » августа 2025 года № 92-од

СВЕДЕНИЯ









о границах охранной зоны сооружения трубопроводного транспорта,
имеющего местоположение: Костромская область, г. Кострома,
проезд Судиславский, д. 49

Обозначение характерных точек границ	Координаты, м	
	X	Y
1	298540.44	1212397.46
2	298537.20	1212402.02
3	298533.94	1212399.70
4	298537.18	1212395.14
1	298540.44	1212397.46



Масштаб 1:500

Условные обозначения

	Характерная точка границы ЗОУИТ
	Надписи номеров характерных точек границы ЗОУИТ
	Образуемая граница ЗОУИТ
	Часть границы, сведения ЕГРН о которой позволяют однозначно определить ее положение на местности
	Граница кадастрового квартала
	Ось газопровода
	Надписи кадастрового номера земельного участка
	Обозначение кадастрового квартала


Приложение № 15

к приказу департамента
имущественных и земельных
отношений
Костромской области
от « 21 » августа 2025 года № 92-од

СВЕДЕНИЯ









о границах охранной зоны сооружения трубопроводного транспорта,
имеющего местоположение: Костромская область, г. Кострома,
проезд Судиславский, д. 42

Обозначение характерных точек границ	Координаты, м	
	X	Y
1	298240.68	1212190.73
2	298234.63	1212199.19
3	298231.37	1212196.87
4	298237.42	1212188.41
1	298240.68	1212190.73



Масштаб 1:500

Условные обозначения

	Характерная точка границы ЗОУИТ
	Надписи номеров характерных точек границы ЗОУИТ
	Образуемая граница ЗОУИТ
	Часть границы, сведения ЕГРН о которой позволяют однозначно определить ее положение на местности
	Граница кадастрового квартала
	Ось газопровода
	Надписи кадастрового номера земельного участка
	Обозначение кадастрового квартала