



**ДЕПАРТАМЕНТ
ИМУЩЕСТВЕННЫХ И ЗЕМЕЛЬНЫХ ОТНОШЕНИЙ
КОСТРОМСКОЙ ОБЛАСТИ**

ПРИКАЗ

от « 10 » марта 2025 года № 41-од

г. Кострома

**Об установлении охранных зон газопроводов
газораспределительных сетей**

В соответствии с подпунктом 1 пункта 2 статьи 56, статьями 105, 106 Земельного кодекса Российской Федерации, постановлением Правительства Российской Федерации от 20 ноября 2000 года № 878 «Об утверждении Правил охраны газораспределительных сетей», Законом Костромской области от 18 июля 2002 года № 68-ЗКО «О разграничении полномочий между органами государственной власти Костромской области в сфере регулирования земельных отношений», постановлением губернатора Костромской области от 29 мая 2015 года № 96 «О департаменте имущественных и земельных отношений Костромской области», на основании обращения ООО «Газпром газораспределение Кострома»,

ПРИКАЗЫВАЮ:

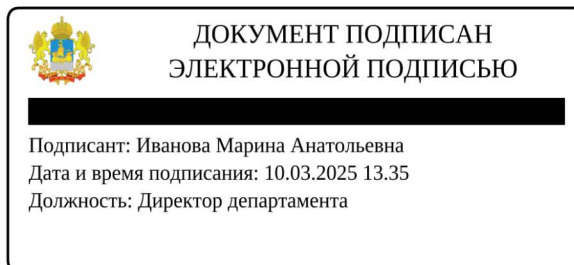
1. Установить охранные зоны газопроводов газораспределительных сетей, находящихся в собственности общества с ограниченной ответственностью «Газпром газораспределение Кострома», перечень которых определен в приложении № 1 к настоящему приказу, в границах, сведения о которых содержатся в приложениях №№ 2 – 13 к настоящему приказу.

2. Наложить ограничения (обременения) на расположенные в охранных зонах газопроводов газораспределительных сетей земельные участки, определив условия их использования в соответствии с Правилами охраны газораспределительных сетей, утвержденными постановлением Правительства Российской Федерации от 20 ноября 2000 года № 878 «Об утверждении Правил охраны газораспределительных сетей».

3. Убытки, причиненные в связи с установлением охранной зоны газопровода газораспределительной сети, возмещает собственник такого сооружения в сроки, указанные в пункте 13 статьи 57.1 Земельного кодекса Российской Федерации.

4. Настоящий приказ вступает в силу со дня его официального опубликования.

Директор департамента



М.А. Иванова

Приложение № 1

к приказу департамента
имущественных и земельных
отношений
Костромской области
от « 10 » марта 2025 года № 41-од

ПЕРЕЧЕНЬ

газопроводов газораспределительных сетей, в связи с размещением
которых устанавливаются охранные зоны

№ п/п	Назначение объекта (вид)	Наименование объекта	Кадастровый номер объекта	Местоположение объекта
1	2	3	4	5
1	Сооружения трубопровод- ного транспорта	Газопровод-ввод к жилому дому по адресу: Костромская область, Костромской район, г. Кострома, ул. Льва Корчагина, д. 8	44:27:030101:6641	Костромская область, г. Кострома, ул. Льва Корчагина, д. 8
2	Сооружения трубопровод- ного транспорта	Газопровод-ввод к жилому дому по адресу: Костромская область, Костромской район, г. Кострома, ул. Льва Корчагина, д. 12	44:27:000000:17387	Костромская область, г. Кострома, ул. Льва Корчагина, д. 12
3	Сооружения трубопровод- ного транспорта	Газопровод-ввод к жилому дому по адресу: г. Кострома, ул. Тургенева, д. 29	44:27:000000:17389	Костромская область, г. Кострома, ул. Тургенева, д. 29
4	Сооружения трубопровод- ного транспорта	Газопровод-ввод к жилому дому по адресу: Костромская область, Костромской район, с. Сущево, ул. Заречная, д. б/н (кад. № 3.У. 44:07:120106:423)	44:07:120106:437	Костромская область, Костромской р-н, с. Сущево, ул. Заречная, д. б/н (кад. № 3.У. 44:07:120106:423)
5	Сооружения трубопровод- ного транспорта	Газопровод-ввод к нежилому строению зданию автогаража, расположенному по адресу: Костромская область, Красносельский район, п.г.т. Красное-на-Волге, ул. Ракетная, д. 1А (нежилое помещение № 8)	44:08:090222:792	Костромская область, Красносельский район, п.г.т. Красное-на-Волге, ул. Ракетная, д. 1А (нежилое помещение № 8)

1	2	3	4	5
6	Сооружения трубопроводного транспорта	Газопровод-ввод к нежилому строению по адресу: Костромская область, Нерехтский район, город Нерехта, улица Нахимова, земельный участок № 1	44:13:140545:545	Костромская область, Нерехтский район, город Нерехта, улица Нахимова, земельный участок 1
7	Сооружения трубопроводного транспорта	Газопровод-ввод к зданию магазина по адресу: Костромская область, Парфеньевский район, с. Парфеньево, ул. Ленина, д. 79	44:17:090114:307	Костромская область, Парфеньевский район, с. Парфеньево, ул. Ленина, д. 79
8	Сооружения трубопроводного транспорта	Газопровод-ввод к зданию магазина, расположенного по адресу: Костромская область, Парфеньевский район, с. Парфеньево, ул. Белорукова, д. 13	44:17:090113:272	Костромская область, Парфеньевский р-н, с. Парфеньево, ул. Белорукова, д. 13
9	Сооружения трубопроводного транспорта	Газопровод-ввод к жилому дому без номера в 50 м на юг от д. № 14 по ул. Березовой в д. Коряково Костромского района Костромской области	44:07:021413:362	Костромская область, Костромской район, деревня Коряково, дом без номера в 50 м на юг от д. № 14 по ул. Березовой
10	Сооружения трубопроводного транспорта	Газопровод-ввод к земельным участкам 67, 68, 69, 70, 71 по адресу: г. Кострома, шоссе Вологодское, СТ «Полимер»	44:27:000000:17388	Костромская обл., г. Кострома, шоссе Вологодское, СТ «Полимер»
11	Сооружения трубопроводного транспорта	Газопровод-ввод к жилому дому по адресу: Костромская область, Костромской район, д. Самсонка, дом без номера, на земельном участке с кадастровым номером 44:07:000000:3305	44:07:000000:3657	Костромская область, Костромской район, д. Самсонка, дом без номера, на земельном участке с кадастровым номером 44:07:000000:3305
12	Сооружения трубопроводного транспорта	Газопровод-ввод к жилому дому по адресу: г. Кострома, ул. Аркадия Жолниренко, д. 35	44:27:020118:415	Костромская область, г. Кострома, ул. Аркадия Жолниренко, д. 35

Приложение № 2

к приказу департамента
имущественных и земельных
отношений
Костромской области
от « 10 » марта 2025 года № 41-од

СВЕДЕНИЯ

о границах охранной зоны сооружения трубопроводного транспорта,
имеющего местоположение: Костромская область, г. Кострома,
ул. Льва Корчагина, д. 8

Обозначение характерных точек границ	Координаты, м	
	X	Y
1	297364.19	1213502.67
2	297363.17	1213506.53
3	297347.82	1213502.72
4	297348.78	1213498.84
1	297364.19	1213502.67



Масштаб 1:200

Используемые условные знаки и обозначения:

	Характерная точка границы ЗОУИТ
	Надписи номеров характерных точек границы ЗОУИТ
	Ось газопровода
	Образуемая граница ЗОУИТ
	Часть границы, сведения ЕГРН о которой позволяют однозначно определить ее положение на местности
	Надписи кадастрового номера земельного участка
	Граница кадастрового квартала
	Обозначение кадастрового квартала

Приложение № 3

к приказу департамента
имущественных и земельных
отношений
Костромской области
от « 10 » марта 2025 года № 41-од

СВЕДЕНИЯ

о границах охранной зоны сооружения трубопроводного транспорта,
имеющего местоположение: Костромская область, г. Кострома,
ул. Льва Корчагина, д. 12

Обозначение характерных точек границ	Координаты, м	
	X	Y
1	297313.59	1213516.79
2	297310.32	1213529.07
3	297306.46	1213528.05
4	297309.73	1213515.77
1	297313.59	1213516.79



Масштаб 1:200

Используемые условные знаки и обозначения:



Характерная точка границы ЗОУИТ



Надписи номеров характерных точек границы ЗОУИТ



Ось газопровода



Образуемая граница ЗОУИТ



Часть границы, сведения ЕГРН о которой позволяют однозначно определить ее положение на местности



Надписи кадастрового номера земельного участка



Граница кадастрового квартала

44:27:020505

Обозначение кадастрового квартала

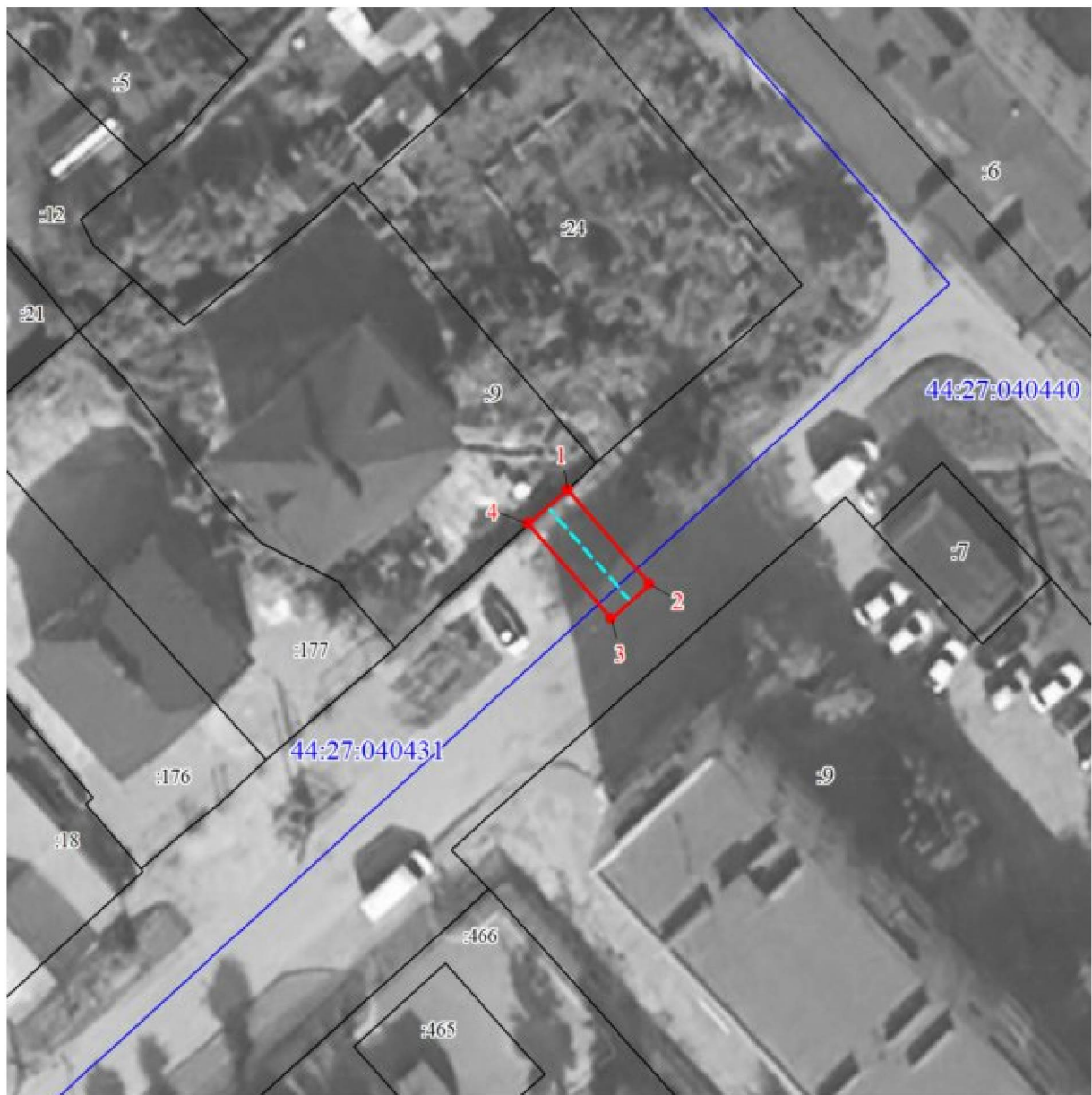
Приложение № 4

к приказу департамента
имущественных и земельных
отношений
Костромской области
от « 10 » марта 2025 года № 41-од

СВЕДЕНИЯ

о границах охранной зоны сооружения трубопроводного транспорта,
имеющего местоположение: Костромская область, г. Кострома,
ул. Тургенева, д. 29

Обозначение характерных точек границ	Координаты, м	
	X	Y
1	293178.26	1214398.85
2	293170.90	1214405.17
3	293168.30	1214402.13
4	293175.66	1214395.81
1	293178.26	1214398.85



Масштаб 1:500

Используемые условные знаки и обозначения:

	Характерная точка границы ЗОУИТ
	Надписи номеров характерных точек границы ЗОУИТ
	Ось газопровода
	Образуемая граница ЗОУИТ
	Часть границы, сведения ЕГРН о которой позволяют однозначно определить ее положение на местности
	Надписи кадастрового номера земельного участка
	Граница кадастрового квартала
44:27:040440	Обозначение кадастрового квартала

Приложение № 5

к приказу департамента
имущественных и земельных
отношений
Костромской области
от « 10 » марта 2025 года № 41-од

СВЕДЕНИЯ

о границах охранной зоны сооружения трубопроводного транспорта,
имеющего местоположение: Костромская область, Костромской р-н,
с. Сущёво, ул. Заречная, д. б/н (кад. № 3.У. 44:07:120106:423)

Обозначение характерных точек границ	Координаты, м	
	X	Y
1	307786.00	1215562.12
2	307786.37	1215560.19
3	307790.18	1215540.17
4	307792.35	1215498.56
5	307792.48	1215497.95
6	307803.53	1215468.93
7	307803.94	1215461.31
8	307807.94	1215461.42
9	307807.51	1215469.46
10	307807.38	1215470.06
11	307796.33	1215499.08
12	307794.17	1215540.51
13	307790.67	1215558.98
14	307790.15	1215562.94
1	307786.00	1215562.12

Приложение № 6

к приказу департамента
имущественных и земельных
отношений
Костромской области
от « 10 » марта 2025 года № 41-од

СВЕДЕНИЯ

о границах охранной зоны сооружения трубопроводного транспорта,
имеющего местоположение: Костромская область, Красносельский район,
п.г.т. Красное-на-Волге, ул. Ракетная, д. 1А (нежилое помещение № 8)

Обозначение характерных точек границ	Координаты, м	
	X	Y
1	262621.52	1231384.62
2	262618.01	1231360.68
3	262612.99	1231326.70
4	262603.75	1231313.78
5	262603.38	1231312.62
6	262603.64	1231311.63
7	262605.73	1231307.94
8	262605.51	1231306.82
9	262609.43	1231306.04
10	262609.80	1231307.89
11	262609.84	1231308.28
12	262609.58	1231309.27
13	262607.75	1231312.50
14	262616.53	1231324.77
15	262616.88	1231325.64
16	262621.97	1231360.10
17	262625.48	1231384.04
1	262621.52	1231384.62



Масштаб 1:1000

Условные обозначения

	Характерная точка границы ЗОУИТ
	Надписи номеров характерных точек границы ЗОУИТ
	Ось газопровода
	Образуемая граница ЗОУИТ
	Часть границы, сведения ЕГРН о которой позволяют однозначно определить ее положение на местности
	Надписи кадастрового номера земельного участка
	Граница кадастрового квартала
	Обозначение кадастрового квартала


Приложение № 7

к приказу департамента
имущественных и земельных
отношений
Костромской области
от « 10 » марта 2025 года № 41-од

СВЕДЕНИЯ









о границах охранной зоны сооружения трубопроводного транспорта,
имеющего местоположение: Костромская область, Нерехтский район,
город Нерехта, улица Нахимова, земельный участок 1

Обозначение характерных точек границ	Координаты, м	
	X	Y
1	254386.48	1191595.29
2	254386.98	1191602.49
3	254386.98	1191602.63
4	254386.71	1191603.63
5	254386.10	1191604.28
6	254384.94	1191605.07
7	254385.01	1191605.69
8	254381.03	1191606.11
9	254380.84	1191604.30
10	254380.83	1191604.09
11	254381.10	1191603.09
12	254381.71	1191602.44
13	254382.91	1191601.62
14	254382.48	1191595.57
1	254386.48	1191595.29



Масштаб 1:200

Используемые условные знаки и обозначения:

	Характерная точка границы ЗОУИТ
	Надписи номеров характерных точек границы ЗОУИТ
	Ось газопровода
	Образуемая граница ЗОУИТ
	Часть границы, сведения ЕГРН о которой позволяют однозначно определить ее положение на местности
	Надписи кадастрового номера земельного участка
	Граница кадастрового квартала
	Обозначение кадастрового квартала

Приложение № 8

к приказу департамента
имущественных и земельных
отношений
Костромской области
от « 10 » марта 2025 года № 41-од

СВЕДЕНИЯ








о границах охранной зоны сооружения трубопроводного транспорта,
имеющего местоположение: Костромская область, Парфеньевский район,
с. Парфеньево, ул. Ленина, д. 79

Обозначение характерных точек границ	Координаты, м	
	X	Y
1	371353.18	2183360.77
2	371353.45	2183361.77
3	371353.18	2183362.77
4	371350.84	2183365.97
5	371347.62	2183363.61
6	371348.54	2183362.35
7	371345.63	2183360.58
8	371347.71	2183357.16
9	371352.49	2183360.06
1	371353.18	2183360.77



Масштаб 1:300

Используемые условные знаки и обозначения:

	Характерная точка границы ЗОУИТ
	Надписи номеров характерных точек границы ЗОУИТ
	Ось газопровода
	Образуемая граница ЗОУИТ
	Часть границы, сведения ЕГРН о которой позволяют однозначно определить ее положение на местности
	Надписи кадастрового номера земельного участка
	Граница кадастрового квартала

44:17:090114

Обозначение кадастрового квартала

Приложение № 9

к приказу департамента
имущественных и земельных
отношений
Костромской области
от « 10 » марта 2025 года № 41-од

СВЕДЕНИЯ

о границах охранной зоны сооружения трубопроводного транспорта,
имеющего местоположение: Костромская область, Парфеньевский р-н,
с. Парфеньево, ул. Белорукова, д. 13

Обозначение характерных точек границ	Координаты, м	
	X	Y
1	371122.53	2183644.09
2	371116.02	2183650.97
3	371113.14	2183648.21
4	371119.63	2183641.35
1	371122.53	2183644.09



Масштаб 1:300

Используемые условные знаки и обозначения:



Характерная точка границы ЗОУИТ



Надписи номеров характерных точек границы ЗОУИТ




Ось газопровода



Образуемая граница ЗОУИТ



Часть границы, сведения ЕГРН о которой позволяют однозначно определить ее положение на местности



Надписи кадастрового номера земельного участка



Граница кадастрового квартала

44:17:090113

Обозначение кадастрового квартала

Приложение № 10

к приказу департамента
имущественных и земельных
отношений
Костромской области
от « 10 » марта 2025 года № 41-од

СВЕДЕНИЯ

о границах охранной зоны сооружения трубопроводного транспорта,
имеющего местоположение: Костромская область, Костромской район,
деревня Коряково, дом без номера в 50 м на юг от д. № 14 по ул. Березовой

Обозначение характерных точек границ	Координаты, м	
	X	Y
1	287418.79	1204952.10
2	287418.04	1204959.17
3	287414.05	1204958.95
4	287414.82	1204951.81
1	287418.79	1204952.10



Масштаб 1:500

Используемые условные знаки и обозначения:

	Характерная точка границы ЗОУИТ
	Надписи номеров характерных точек границы ЗОУИТ
	Ось газопровода
	Образуемая граница ЗОУИТ
	Часть границы, сведения ЕГРН о которой позволяют однозначно определить ее положение на местности
	Надписи кадастрового номера земельного участка
	Граница кадастрового квартала
	Обозначение кадастрового квартала

Приложение № 11

к приказу департамента
имущественных и земельных
отношений
Костромской области
от « 10 » марта 2025 года № 41-од

СВЕДЕНИЯ

о границах охранной зоны сооружения трубопроводного транспорта,
имеющего местоположение: Костромская обл., г. Кострома,
шоссе Вологодское, СТ «Полимер»

Обозначение характерных точек границ	Координаты, м	
	X	Y
1	296625.76	1215319.61
2	296625.38	1215319.57
3	296585.81	1215311.85
4	296426.42	1215284.36
5	296327.10	1215263.93
6	296324.83	1215271.68
7	296318.83	1215285.89
8	296317.99	1215286.84
9	296316.99	1215287.11
10	296316.38	1215287.01
11	296313.67	1215286.14
12	296314.89	1215282.34
13	296315.86	1215282.65
14	296321.02	1215270.45
15	296323.78	1215261.04

Обозначение характерных точек границ	Координаты, м	
	X	Y
16	296323.97	1215260.60
17	296324.70	1215259.87
18	296325.70	1215259.60
19	296326.10	1215259.64
20	296427.13	1215280.42
21	296586.51	1215307.91
22	296624.23	1215315.27
23	296626.42	1215305.31
24	296629.75	1215293.05
25	296633.61	1215294.11
26	296630.31	1215306.22
27	296627.71	1215318.04
28	296627.49	1215318.61
29	296626.76	1215319.34
1	296625.76	1215319.61



Масштаб 1:1000

Условные обозначения

	Характерная точка границы ЗОУИТ
	Надписи номеров характерных точек границы ЗОУИТ
	Ось газопровода
	Образуемая граница ЗОУИТ
	Часть границы, сведения ЕГРН о которой позволяют однозначно определить ее положение на местности
	Надписи кадастрового номера земельного участка
	Граница кадастрового квартала
	Обозначение кадастрового квартала



Масштаб 1:1000

Условные обозначения

	Характерная точка границы ЗОУИТ
	Надписи номеров характерных точек границы ЗОУИТ
	Ось газопровода
	Образуемая граница ЗОУИТ
	Часть границы, сведения ЕГРН о которой позволяют однозначно определить ее положение на местности
	Надписи кадастрового номера земельного участка
	Граница кадастрового квартала
	Обозначение кадастрового квартала

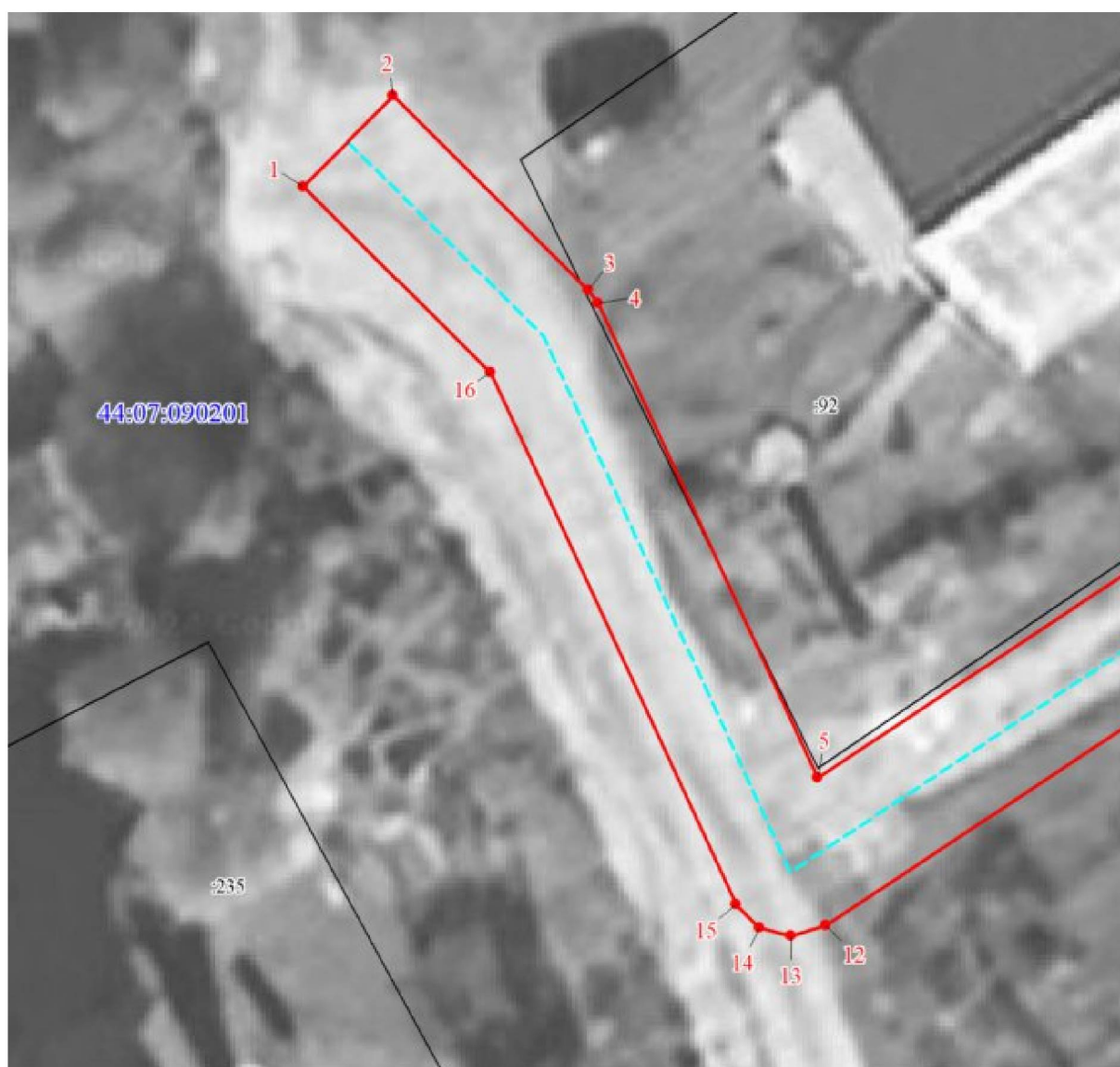
Приложение № 12

к приказу департамента
имущественных и земельных
отношений
Костромской области
от « 10 » марта 2025 года № 41-од

СВЕДЕНИЯ

о границах охранной зоны сооружения трубопроводного транспорта,
имеющего местоположение: Костромская область, Костромской район,
д. Самсонка, дом без номера, на земельном участке с кадастровым
номером 44:07:000000:3305

Обозначение характерных точек границ	Координаты, м	
	X	Y
1	278165.84	1214122.98
2	278168.66	1214125.82
3	278162.50	1214131.91
4	278162.09	1214132.22
5	278147.13	1214138.98
6	278177.11	1214185.09
7	278203.60	1214223.85
8	278204.82	1214225.77
9	278201.44	1214227.91
10	278200.28	1214226.08
11	278173.80	1214187.33
12	278142.50	1214139.20
13	278142.18	1214138.11
14	278142.45	1214137.11
15	278143.18	1214136.38
16	278159.94	1214128.81
1	278165.84	1214122.98



Масштаб 1:200

Используемые условные знаки и обозначения:

	Характерная точка границы ЗОУИТ
	Надписи номеров характерных точек границы ЗОУИТ
	Ось газопровода
	Образуемая граница ЗОУИТ
	Часть границы, сведения ЕГРН о которой позволяют однозначно определить ее положение на местности
	Надписи кадастрового номера земельного участка
	Граница кадастрового квартала
	Обозначение кадастрового квартала



Масштаб 1:500

Используемые условные знаки и обозначения:

	Характерная точка границы ЗОУИТ
	Надписи номеров характерных точек границы ЗОУИТ
	Ось газопровода
	Образуемая граница ЗОУИТ
	Часть границы, сведения ЕГРН о которой позволяют однозначно определить ее положение на местности
	Надписи кадастрового номера земельного участка
	Граница кадастрового квартала
	Обозначение кадастрового квартала

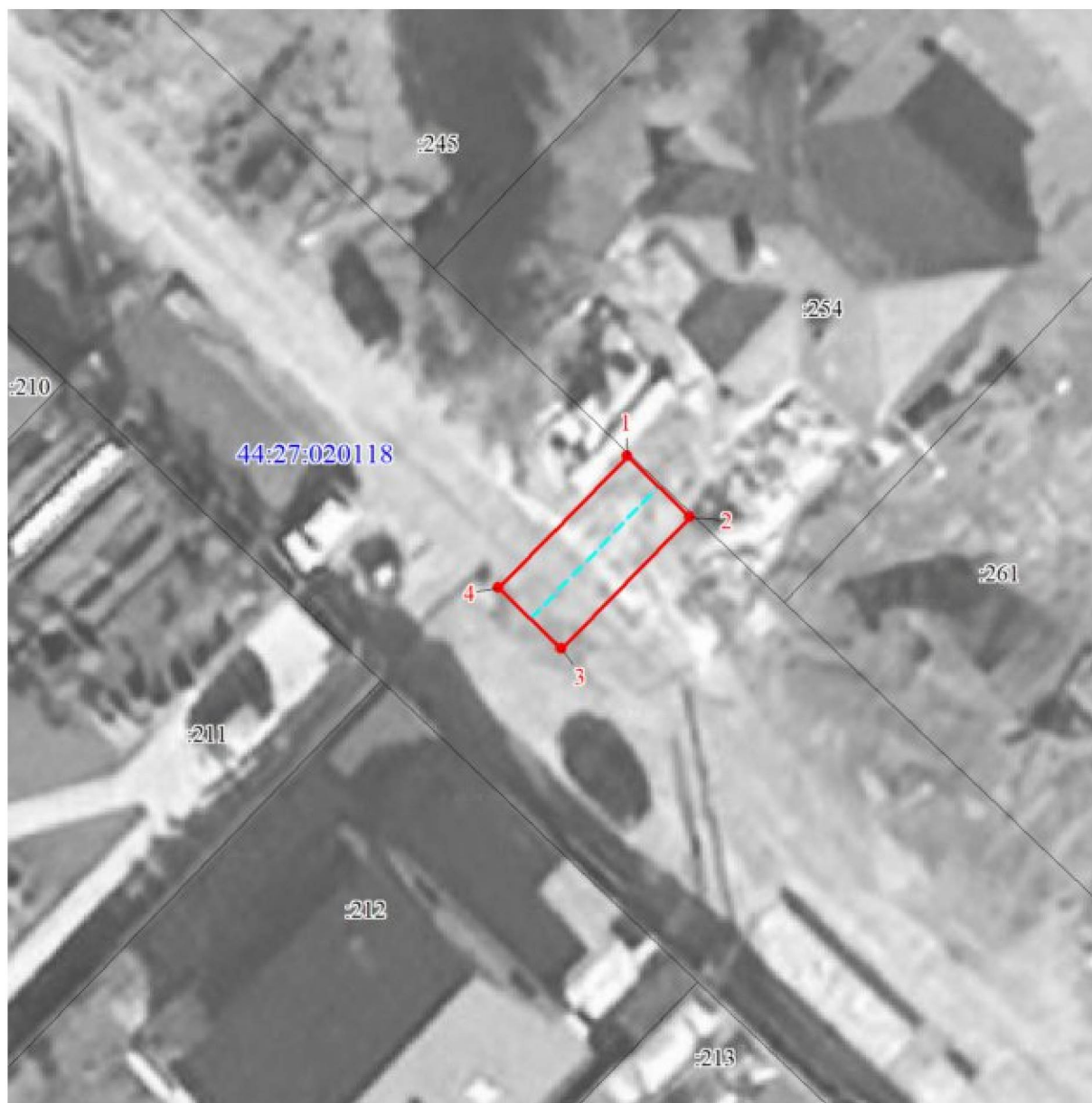
Приложение № 13

к приказу департамента
имущественных и земельных
отношений
Костромской области
от « 10 » марта 2025 года № 41-од

СВЕДЕНИЯ

о границах охранной зоны сооружения трубопроводного транспорта,
имеющего местоположение: Костромская область, г. Кострома,
ул. Аркадия Жолниренко, д. 35

Обозначение характерных точек границ	Координаты, м	
	X	Y
1	297099.27	1210459.88
2	297096.47	1210462.72
3	297090.49	1210456.82
4	297093.29	1210453.98
1	297099.27	1210459.88



Масштаб 1:300

Используемые условные знаки и обозначения:

	Характерная точка границы ЗОУИТ
	Надписи номеров характерных точек границы ЗОУИТ
	Ось газопровода
	Образуемая граница ЗОУИТ
	Часть границы, сведения ЕГРН о которой позволяют однозначно определить ее положение на местности
	Надписи кадастрового номера земельного участка
	Граница кадастрового квартала
	Обозначение кадастрового квартала