



**ДЕПАРТАМЕНТ  
ИМУЩЕСТВЕННЫХ И ЗЕМЕЛЬНЫХ ОТНОШЕНИЙ  
КОСТРОМСКОЙ ОБЛАСТИ**

**ПРИКАЗ**

от «29» октября 2024 года № 147-од

г. Кострома

**Об установлении охранных зон газопроводов  
газораспределительных сетей**

В соответствии с подпунктом 1 пункта 2 статьи 56, статьями 105, 106 Земельного кодекса Российской Федерации, постановлением Правительства Российской Федерации от 20 ноября 2000 года № 878 «Об утверждении Правил охраны газораспределительных сетей», Законом Костромской области от 18 июля 2002 года № 68-ЗКО «О разграничении полномочий между органами государственной власти Костромской области в сфере регулирования земельных отношений», постановлением губернатора Костромской области от 29 мая 2015 года № 96 «О департаменте имущественных и земельных отношений Костромской области», на основании обращения ООО «Газпром газораспределение Кострома»,

**ПРИКАЗЫВАЮ:**

1. Установить охранные зоны газопроводов газораспределительных сетей, находящихся в собственности общества с ограниченной ответственностью «Газпром газораспределение Кострома», перечень которых определен в приложении № 1 к настоящему приказу, в границах, сведения о которых содержатся в приложениях №№ 2 – 21 к настоящему приказу.

2. Наложить ограничения (обременения) на расположенные в охранных зонах газопроводов газораспределительных сетей земельные участки, определив условия их использования в соответствии с Правилами охраны газораспределительных сетей, утвержденными постановлением Правительства Российской Федерации от 20 ноября 2000 года № 878 «Об утверждении Правил охраны газораспределительных сетей».

3. Убытки, причиненные в связи с установлением охранной зоны газопровода газораспределительной сети, возмещает собственник такого сооружения в сроки, указанные в пункте 13 статьи 57.1 Земельного кодекса Российской Федерации.

4. Настоящий приказ вступает в силу со дня его официального опубликования.

Заместитель директора  
департамента



И.М. Архипов

## Приложение № 1

к приказу департамента  
имущественных и земельных  
отношений

Костромской области  
от «29» октября 2024 года № 147-од

### ПЕРЕЧЕНЬ

газопроводов газораспределительных сетей, в связи с размещением  
которых устанавливаются охранные зоны

№ п/п	Назначение объекта (вид)	Наименование объекта	Кадастровый номер объекта	Местоположение объекта
1	2	3	4	5
1	Сооружения трубопровод- ного транспорта	Газопровод-ввод к жилому дому по адресу: Костромская область, Костромской район, д. Куликово, д. 91 (кадастровый № земельного участка 44:07:070301:467)	44:07:070301:510	Костромская область, Костромской р-н, д. Куликово, д. 91 (кадастровый № земельного участка 44:07:070301:467)
2	Сооружения трубопровод- ного транспорта	Газопровод-ввод к жилому дому по адресу: Костромская область, Красносельский район, пгт Красное-на-Волге, ул. Луговая, д. № 52.	44:08:090116:333	Костромская область, Красносельский р-н, пгт Красное-на-Волге, ул. Луговая, д. 52
3	Сооружения трубопровод- ного транспорта	Газопровод-ввод к жилому дому по адресу: Костромская область, Галичский район, с. Михайловское, ул. Молодежная, д. № 1Б.	44:04:021503:257	Российская Федерация, Костромская область, Галичский р-н, с. Михайловское, ул. Молодежная, д. 1б
4	Сооружения трубопровод- ного транспорта	Газопроводы-вводы к жилым домам по адресу: Костромская область, Костромской район, п. Фанерник, ул. Восточная, д. 6, д. 6 (кадастровый номер земельного участка 44:07:082101:59).	44:27:060101:818	Костромская область, Костромской р-н, п. Фанерник, ул. Восточная, д. 6, д. 6 (кадастровый номер земельного участка 44:07:082101:59)
5	Сооружения трубопровод- ного транспорта	Газопровод-ввод к жилому дому по адресу: Костромская область, Красносельский район, д. Гридино, ул. Садовая, д. 12.	44:08:020202:809	Костромская область, Красносельский р-н, д. Гридино, ул. Садовая, д. 12

1	2	3	4	5
6	Сооружения трубопроводного транспорта	Газопровод-ввод к жилому дому по адресу: Костромская область, Костромской район, г. Кострома, ул. Героев, д. 10.	44:27:030101:6498	Костромская область, г. Кострома, ул. Героев, д. 10
7	Сооружения трубопроводного транспорта	Газопровод-ввод к индивидуальному жилому дому по адресу: 157932, Костромская обл., Красносельский р-н, д. Федорково (Сидоровский с/с), д. № 11А	44:08:062001:612	Костромская область, Красносельский район, деревня Федорково, дом 11А
8	Сооружения трубопроводного транспорта	Газопровод-ввод к жилому дому по адресу: Костромская область, Красносельский район, д. Большое Андрейково, пер. Голчинский, д. № 3.	44:08:012402:411	Костромская область, Красносельский р-н, д. Большое Андрейково, пер. Голчинский, д. 3
9	Сооружения трубопроводного транспорта	Газопровод-ввод к жилому дому № 20 по ул. Тополиная в г. Кострома	44:27:070411:1299	Костромская обл., г. Кострома, ул. Тополиная, д. 20
10	Сооружения трубопроводного транспорта	Газопровод-ввод к жилому дому по адресу: г. Кострома, ул. Аркадия Жолниренко, д. 20.	44:27:020118:408	Костромская область, г. Кострома, ул. Аркадия Жолниренко, д. 20
11	Сооружения трубопроводного транспорта	Газопровод-ввод к жилому дому по адресу: Костромская область, Костромской район, г. Кострома, ул. Героев, д. 169	44:27:030101:6497	Костромская область, г. Кострома, ул. Героев, д. 169
12	Сооружения трубопроводного транспорта	Индивидуальный жилой дом по адресу: г. Кострома, ул. Задорина, д. № 47. Корректировка.	44:27:040316:427	Костромская область, г. Кострома, ул. Задорина, д. 47
13	Сооружения трубопроводного транспорта	Газопровод-ввод к жилому дому по адресу: Костромская область, Костромской район, деревня Чижово, дом № 17	44:07:023001:296	Костромская область, Костромской р-н, д. Чижово, д. 17
14	Сооружения трубопроводного транспорта	Газопровод-ввод к жилому дому по адресу: Костромская область, Костромской район, д. Семеново, д. № 10	44:07:030301:258	Костромская область, Костромской р-н, д. Семёново, д. 10
15	Сооружения трубопроводного транспорта	Газопровод-ввод к жилому дому по адресу: Костромская область, Костромской район, д. Нажерово, д. 46	44:07:072001:1651	Костромская область, Костромской р-н, д. Нажерово, д. 46



1	2	3	4	5
16	Сооружения трубопроводного транспорта	Газопровод-ввод к жилому дому по адресу: Костромская область, Костромской район, д. Аганино, д. 27	44:07:141301:524	Костромская область, Костромской р-н, д. Аганино, д. 27
17	Сооружения трубопроводного транспорта	Газопровод-ввод к жилому дому по адресу: Костромская область, Костромской район, д. Емельянка, д. 32	44:07:021601:431	Костромская область, Костромской р-н, д. Емельянка, д. 32
18	Сооружения трубопроводного транспорта	Газопровод-ввод к жилому дому по адресу: Костромская область, Костромской район, с. Петрилово, ул. Шабановская, д. 26	44:07:141502:254	Костромская область, Костромской р-н, с. Петрилово, ул. Шабановская, д. 26
19	Сооружения трубопроводного транспорта	Газопровод-ввод к жилому дому по адресу: Костромская область, Костромской район, д. Ивакино, ул. Клубничная, д. 7	44:07:090504:474	Костромская область, Костромской р-н, д. Ивакино, ул. Клубничная, д. 7
20	Сооружения трубопроводного транспорта	Газопровод-ввод к жилому дому по адресу: Костромская область, Костромской район, д. Большое Безгачево, д. 32А	44:07:082401:357	Костромская область, Костромской р-н, д. Большое Безгачево, д. 32А

## Приложение № 2

к приказу департамента  
имущественных и земельных  
отношений

Костромской области  
от «29» октября 2024 года № 147-од

## СВЕДЕНИЯ

о границах охранной зоны сооружения трубопроводного транспорта,  
имеющего местоположение: Костромская область, Костромской р-н,  
д. Куликово, д. 91 (кадастровый № земельного участка 44:07:070301:467)

Обозначение характерных точек границ	Координаты, м	
	X	Y
1	281178.03	1222971.37
2	281174.51	1222973.25
3	281172.16	1222968.83
4	281171.92	1222967.89
5	281172.72	1222965.05
6	281173.45	1222964.32
7	281174.87	1222963.52
8	281177.80	1222962.06
9	281178.54	1222962.80
10	281178.95	1222963.52
11	281179.21	1222964.51
12	281178.94	1222965.51
13	281178.21	1222966.24
14	281176.15	1222967.40
15	281176.07	1222967.67
1	281178.03	1222971.37



Масштаб 1:500

Условные обозначения

	Характерная точка границы ЗОУИТ
	Надписи номеров характерных точек границы ЗОУИТ
	Ось газопровода
	Граница ЗОУИТ
	Часть границы, сведения ЕГРН о которой позволяют однозначно определить ее положение на местности
	Надписи кадастрового номера земельного участка
	Граница кадастрового квартала
	Обозначение кадастрового квартала

## Приложение № 3

к приказу департамента  
имущественных и земельных  
отношений  
Костромской области  
от «29» октября 2024 года № 147-од

## СВЕДЕНИЯ

о границах охранной зоны сооружения трубопроводного транспорта,  
имеющего местоположение: Костромская область, Красносельский р-н,  
пгт Красное-на-Волге, ул. Луговая, д. 52

Обозначение характерных точек границ	Координаты, м	
	X	Y
1	262123.23	1230559.16
2	262121.13	1230562.56
3	262118.08	1230560.67
4	262120.18	1230557.27
1	262123.23	1230559.16



Масштаб 1:500

#### Условные обозначения

	Характерная точка границы ЗОУИТ
	Надписи номеров характерных точек границы ЗОУИТ
	Ось газопровода
	Образуемая граница ЗОУИТ
	Часть границы, сведения ЕГРН о которой позволяют однозначно определить ее положение на местности
	Надписи кадастрового номера земельного участка
	Граница кадастрового квартала
	Обозначение кадастрового квартала



## Приложение № 4

к приказу департамента  
имущественных и земельных  
отношений

Костромской области  
от «29» октября 2024 года № 147-од

## СВЕДЕНИЯ

о границах охранной зоны сооружения трубопроводного транспорта,  
имеющего местоположение: Российская Федерация, Костромская область,  
Галичский р-н, с. Михайловское, ул. Молодежная, д. 1б

Обозначение характерных точек границ	Координаты, м	
	X	Y
1	358927.16	1300457.49
2	358926.86	1300461.48
3	358916.91	1300460.90
4	358916.35	1300460.74
5	358913.98	1300465.97
6	358910.29	1300464.42
7	358912.80	1300458.88
8	358912.66	1300458.80
9	358914.47	1300455.23
10	358916.36	1300456.25
11	358917.60	1300456.93
1	358927.16	1300457.49



Масштаб 1:500

#### Условные обозначения



Характерная точка границы ЗОУИТ



Надписи номеров характерных точек границы ЗОУИТ




Ось газопровода



Граница ЗОУИТ



Часть границы, сведения ЕГРН о которой позволяют однозначно определить ее положение на местности



Надписи кадастрового номера земельного участка



Граница кадастрового квартала

44:04:021503

Обозначение кадастрового квартала

## Приложение № 5

к приказу департамента  
имущественных и земельных  
отношений

Костромской области  
от «29» октября 2024 года № 147-од

## СВЕДЕНИЯ

о границах охранной зоны сооружения трубопроводного транспорта,  
имеющего местоположение: Костромская область, Костромской р-н,  
п. Фанерник, ул. Восточная, д. 6, д. 6 (кадастровый номер земельного  
участка 44:07:082101:59)

Обозначение характерных точек границ	Координаты, м	
	X	Y
1	292450.80	1219703.58
2	292441.37	1219701.51
3	292440.51	1219705.41
4	292449.94	1219707.48
1	292450.80	1219703.58
5	292452.09	1219695.61
6	292451.61	1219699.59
7	292442.28	1219698.48
8	292442.76	1219694.50
5	292452.09	1219695.61



Масштаб 1:500

Условные обозначения

	Характерная точка границы ЗОУИТ
	Надписи номеров характерных точек границы ЗОУИТ
	Ось газопровода
	Образуемая граница ЗОУИТ
	Часть границы, сведения ЕГРН о которой позволяют однозначно определить ее положение на местности
	Надписи кадастрового номера земельного участка
	Граница кадастрового квартала
	Обозначение кадастрового квартала

## Приложение № 6

к приказу департамента  
имущественных и земельных  
отношений

Костромской области  
от «29» октября 2024 года № 147-од

## СВЕДЕНИЯ

о границах охранной зоны сооружения трубопроводного транспорта,  
имеющего местоположение: Костромская область, Красносельский р-н,  
д. Гридино, ул. Садовая, д. 12

Обозначение характерных точек границ	Координаты, м	
	X	Y
1	285092.00	1226713.82
2	285088.08	1226714.64
3	285087.52	1226711.97
4	285091.44	1226711.15
1	285092.00	1226713.82





Масштаб 1:500

Условные обозначения

	Характерная точка границы ЗОУИТ
	Надписи номеров характерных точек границы ЗОУИТ
	Ось газопровода
	Образуемая граница ЗОУИТ
	Часть границы, сведения ЕГРН о которой позволяют однозначно определить ее положение на местности
	Надписи кадастрового номера земельного участка
	Граница кадастрового квартала
	Обозначение кадастрового квартала

## Приложение № 7

к приказу департамента  
имущественных и земельных  
отношений  
Костромской области  
от «29» октября 2024 года № 147-од

## СВЕДЕНИЯ

о границах охранной зоны сооружения трубопроводного транспорта,  
имеющего местоположение: Костромская область, г. Кострома,  
ул. Героев, д. 10

Обозначение характерных точек границ	Координаты, м	
	X	Y
1	297504.61	1211129.28
2	297504.58	1211125.28
3	297507.83	1211125.23
4	297507.89	1211129.23
1	297504.61	1211129.28



Масштаб 1:500

Условные обозначения

	Характерная точка границы ЗОУИТ
	Надписи номеров характерных точек границы ЗОУИТ
	Ось газопровода
	Образуемая граница ЗОУИТ
	Часть границы, сведения ЕГРН о которой позволяют однозначно определить ее положение на местности
	Надписи кадастрового номера земельного участка
	Граница кадастрового квартала
	Обозначение кадастрового квартала

## Приложение № 8

к приказу департамента  
имущественных и земельных  
отношений  
Костромской области  
от «29» октября 2024 года № 147-од

## СВЕДЕНИЯ

о границах охранной зоны сооружения трубопроводного транспорта,  
имеющего местоположение: Костромская область, Красносельский район,  
деревня Федорково, дом 11А

Обозначение характерных точек границ	Координаты, м	
	X	Y
1	252757.01	1228829.76
2	252760.17	1228821.10
3	252756.41	1228819.73
4	252753.25	1228828.40
1	252757.01	1228829.76



Масштаб 1:500

#### Условные обозначения

	Характерная точка границы ЗОУИТ
	Надписи номеров характерных точек границы ЗОУИТ
	Ось газопровода
	Граница ЗОУИТ
	Часть границы, сведения ЕГРН о которой позволяют однозначно определить ее положение на местности
	Надписи кадастрового номера земельного участка
	Граница кадастрового квартала
	Обозначение кадастрового квартала



## Приложение № 9

к приказу департамента  
имущественных и земельных  
отношений

Костромской области  
от «29» октября 2024 года № 147-од

## СВЕДЕНИЯ

о границах охранной зоны сооружения трубопроводного транспорта,  
имеющего местоположение: Костромская область, Красносельский р-н,  
д. Большое Андрейково, пер. Голчинский, д. 3

Обозначение характерных точек границ	Координаты, м	
	X	Y
1	279669.93	1224112.27
2	279666.67	1224109.95
3	279670.95	1224103.93
4	279674.21	1224106.25
1	279669.93	1224112.27



Масштаб 1:500

#### Условные обозначения

	Характерная точка границы ЗОУИТ
	Надписи номеров характерных точек границы ЗОУИТ
	Ось газопровода
	Образуемая граница ЗОУИТ
	Часть границы, сведения ЕГРН о которой позволяют однозначно определить ее положение на местности
	Надписи кадастрового номера земельного участка
	Граница кадастрового квартала
	Обозначение кадастрового квартала

## Приложение № 10

к приказу департамента  
имущественных и земельных  
отношений  
Костромской области  
от «29» октября 2024 года № 147-од


СВЕДЕНИЯ  
о границах охранной зоны сооружения трубопроводного транспорта,  
имеющего местоположение: Костромская обл., г. Кострома,  
ул. Тополиная, д. 20

Обозначение характерных точек границ	Координаты, м	
	X	Y
1	286206.16	1217421.49
2	286207.86	1217423.90
3	286207.96	1217423.84
4	286210.02	1217427.26
5	286208.42	1217428.26
6	286197.45	1217435.74
7	286185.78	1217446.12
8	286189.80	1217460.83
9	286206.15	1217484.61
10	286202.89	1217486.93
11	286186.13	1217462.54
12	286181.53	1217445.74
13	286181.59	1217444.71
14	286182.19	1217443.96
15	286194.88	1217432.67
16	286204.52	1217426.09
17	286202.94	1217423.88
1	286206.16	1217421.49



Масштаб 1:500

#### Условные обозначения



Характерная точка границы ЗОУИТ



Надписи номеров характерных точек границы ЗОУИТ



Ось газопровода



Граница ЗОУИТ



Часть границы, сведения ЕГРН о которой позволяют однозначно определить ее положение на местности



Надписи кадастрового номера земельного участка



Граница кадастрового квартала

44:27:070411

Обозначение кадастрового квартала

## Приложение № 11

к приказу департамента  
имущественных и земельных  
отношений  
Костромской области  
от «29» октября 2024 года № 147-од

## СВЕДЕНИЯ

о границах охранной зоны сооружения трубопроводного транспорта,  
имеющего местоположение: Костромская область, г. Кострома,  
ул. Аркадия Жолниренко, д. 20

Обозначение характерных точек границ	Координаты, м	
	X	Y
1	297056.83	1210490.77
2	297054.01	1210493.61
3	297049.75	1210489.40
4	297052.57	1210486.56
1	297056.83	1210490.77





Масштаб 1:500

#### Условные обозначения

	Характерная точка границы ЗОУИТ
	Надписи номеров характерных точек границы ЗОУИТ
	Ось газопровода
	Образуемая граница ЗОУИТ
	Часть границы, сведения ЕГРН о которой позволяют однозначно определить ее положение на местности
	Надписи кадастрового номера земельного участка
	Граница кадастрового квартала
	Обозначение кадастрового квартала

## Приложение № 12

к приказу департамента  
имущественных и земельных  
отношений  
Костромской области  
от «29» октября 2024 года № 147-од

## СВЕДЕНИЯ

о границах охранной зоны сооружения трубопроводного транспорта,  
имеющего местоположение: Костромская область, г. Кострома,  
ул. Героев, д. 169

Обозначение характерных точек границ	Координаты, м	
	X	Y
1	297134.71	1213947.28
2	297133.77	1213951.16
3	297128.16	1213949.79
4	297129.10	1213945.91
1	297134.71	1213947.28



Масштаб 1:500

#### Условные обозначения

	Характерная точка границы ЗОУИТ
	Надписи номеров характерных точек границы ЗОУИТ
	Ось газопровода
	Образуемая граница ЗОУИТ
	Часть границы, сведения ЕГРН о которой позволяют однозначно определить ее положение на местности
	Надписи кадастрового номера земельного участка
	Граница кадастрового квартала
	Обозначение кадастрового квартала

## Приложение № 13

к приказу департамента  
имущественных и земельных  
отношений  
Костромской области  
от «29» октября 2024 года № 147-од

## СВЕДЕНИЯ

о границах охранной зоны сооружения трубопроводного транспорта,  
имеющего местоположение: Костромская область, г. Кострома,  
ул. Задорина, д. 47

Обозначение характерных точек границ	Координаты, м	
	X	Y
1	292763.08	1212964.51
2	292756.71	1212964.28
3	292756.78	1212960.28
4	292762.48	1212960.49
5	292763.53	1212959.75
6	292765.83	1212963.01
7	292764.23	1212964.14
1	292763.08	1212964.51



Масштаб 1:500

Условные обозначения

	Характерная точка границы ЗОУИТ
	Надписи номеров характерных точек границы ЗОУИТ
	Ось газопровода
	Образуемая граница ЗОУИТ
	Часть границы, сведения ЕГРН о которой позволяют однозначно определить ее положение на местности
	Надписи кадастрового номера земельного участка
	Граница кадастрового квартала
	Обозначение кадастрового квартала

## Приложение № 14

к приказу департамента  
имущественных и земельных  
отношений  
Костромской области  
от «29» октября 2024 года № 147-од

## СВЕДЕНИЯ

о границах охранной зоны сооружения трубопроводного транспорта,  
имеющего местоположение: Костромская область, Костромской р-н,  
д. Чижово, д. 17

Обозначение характерных точек границ	Координаты, м	
	X	Y
1	286133.51	1207625.70
2	286130.51	1207623.06
3	286146.90	1207604.45
4	286149.90	1207607.09
1	286133.51	1207625.70





Масштаб 1:500

#### Условные обозначения

	Характерная точка границы ЗОУИТ
	Надписи номеров характерных точек границы ЗОУИТ
	Ось газопровода
	Граница ЗОУИТ
	Часть границы, сведения ЕГРН о которой позволяют однозначно определить ее положение на местности
	Надписи кадастрового номера земельного участка
	Граница кадастрового квартала
	Обозначение кадастрового квартала

## Приложение № 15

к приказу департамента  
имущественных и земельных  
отношений  
Костромской области  
от «29» октября 2024 года № 147-од

## СВЕДЕНИЯ

о границах охранной зоны сооружения трубопроводного транспорта,  
имеющего местоположение: Костромская область, Костромской р-н,  
д. Семёново, д. 10

Обозначение характерных точек границ	Координаты, м	
	X	Y
1	285929.86	1222165.04
2	285921.29	1222164.73
3	285921.36	1222160.73
4	285930.00	1222161.04
1	285929.86	1222165.04



Масштаб 1:500

#### Условные обозначения



Характерная точка границы ЗОУИТ



Надписи номеров характерных точек границы ЗОУИТ



Ось газопровода



Граница ЗОУИТ



Часть границы, сведения ЕГРН о которой позволяют однозначно определить ее положение на местности



Надписи кадастрового номера земельного участка



Граница кадастрового квартала

44:00:000000

Обозначение кадастрового квартала

## Приложение № 16

к приказу департамента  
имущественных и земельных  
отношений  
Костромской области  
от «29» октября 2024 года № 147-од

## СВЕДЕНИЯ

о границах охранной зоны сооружения трубопроводного транспорта,  
имеющего местоположение: Костромская область, Костромской р-н,  
д. Нажерово, д. 46

Обозначение характерных точек границ	Координаты, м	
	X	Y
1	285522.66	1217238.52
2	285520.12	1217241.60
3	285517.41	1217239.37
4	285519.95	1217236.29
1	285522.66	1217238.52





Масштаб 1:500

#### Условные обозначения

	Характерная точка границы ЗОУИТ
	Надписи номеров характерных точек границы ЗОУИТ
	Ось газопровода
	Образуемая граница ЗОУИТ
	Часть границы, сведения ЕГРН о которой позволяют однозначно определить ее положение на местности
	Надписи кадастрового номера земельного участка
	Граница кадастрового квартала
	Обозначение кадастрового квартала

## Приложение № 17

к приказу департамента  
имущественных и земельных  
отношений  
Костромской области  
от «29» октября 2024 года № 147-од

## СВЕДЕНИЯ

о границах охранной зоны сооружения трубопроводного транспорта,  
имеющего местоположение: Костромская область, Костромской р-н,  
д. Аганино, д. 27

Обозначение характерных точек границ	Координаты, м	
	X	Y
1	298540.82	1207632.34
2	298544.04	1207634.68
3	298531.88	1207650.70
4	298528.72	1207648.27
1	298540.82	1207632.34





Масштаб 1:500

#### Условные обозначения

	Характерная точка границы ЗОУИТ
	Надписи номеров характерных точек границы ЗОУИТ
	Ось газопровода
	Граница ЗОУИТ
	Часть границы, сведения ЕГРН о которой позволяют однозначно определить ее положение на местности
	Надписи кадастрового номера земельного участка
	Граница кадастрового квартала
	Обозначение кадастрового квартала

## Приложение № 18

к приказу департамента  
имущественных и земельных  
отношений  
Костромской области  
от «29» октября 2024 года № 147-од

## СВЕДЕНИЯ

о границах охранной зоны сооружения трубопроводного транспорта,  
имеющего местоположение: Костромская область, Костромской р-н,  
д. Емельянка, д. 32

Обозначение характерных точек границ	Координаты, м	
	X	Y
1	288253.46	1203677.56
2	288253.91	1203681.53
3	288251.58	1203681.80
4	288251.14	1203677.82
1	288253.46	1203677.56



Масштаб 1:500

#### Условные обозначения

	Характерная точка границы ЗОУИТ
	Надписи номеров характерных точек границы ЗОУИТ
	Ось газопровода
	Граница ЗОУИТ
	Часть границы, сведения ЕГРН о которой позволяют однозначно определить ее положение на местности
	Надписи кадастрового номера земельного участка
	Граница кадастрового квартала
	Обозначение кадастрового квартала

## Приложение № 19

к приказу департамента  
имущественных и земельных  
отношений  
Костромской области  
от «29» октября 2024 года № 147-од

## СВЕДЕНИЯ

о границах охранной зоны сооружения трубопроводного транспорта,  
имеющего местоположение: Костромская область, Костромской р-н,  
с. Петрилово, ул. Шабановская, д. 26

Обозначение характерных точек границ	Координаты, м	
	X	Y
1	298802.69	1196499.47
2	298799.70	1196497.12
3	298802.16	1196493.98
4	298805.16	1196496.33
1	298802.69	1196499.47





Масштаб 1:500

#### Условные обозначения

	Характерная точка границы ЗОУИТ
	Надписи номеров характерных точек границы ЗОУИТ
	Ось газопровода
	Граница ЗОУИТ
	Часть границы, сведения ЕГРН о которой позволяют однозначно определить ее положение на местности
	Надписи кадастрового номера земельного участка
	Граница кадастрового квартала
	Обозначение кадастрового квартала

## Приложение № 20

к приказу департамента  
имущественных и земельных  
отношений  
Костромской области  
от «29» октября 2024 года № 147-од

## СВЕДЕНИЯ

о границах охранной зоны сооружения трубопроводного транспорта,  
имеющего местоположение: Костромская область, Костромской р-н,  
д. Ивакино, ул. Клубничная, д. 7

Обозначение характерных точек границ	Координаты, м	
	X	Y
1	279762.94	1213000.77
2	279759.06	1212999.80
3	279760.31	1212994.83
4	279764.19	1212995.79
1	279762.94	1213000.77





Масштаб 1:500

#### Условные обозначения

	Характерная точка границы ЗОУИТ
	Надписи номеров характерных точек границы ЗОУИТ
	Ось газопровода
	Граница ЗОУИТ
	Часть границы, сведения ЕГРН о которой позволяют однозначно определить ее положение на местности
	Надписи кадастрового номера земельного участка
	Граница кадастрового квартала
	Обозначение кадастрового квартала

## Приложение № 21

к приказу департамента  
имущественных и земельных  
отношений  
Костромской области  
от «29» октября 2024 года № 147-од

## СВЕДЕНИЯ

о границах охранной зоны сооружения трубопроводного транспорта,  
имеющего местоположение: Костромская область, Костромской р-н,  
д. Большое Безгачево, д. 32А

Обозначение характерных точек границ	Координаты, м	
	X	Y
1	293808.38	1220248.21
2	293801.26	1220247.14
3	293801.84	1220243.18
4	293808.97	1220244.25
1	293808.38	1220248.21



Масштаб 1:500

#### Условные обозначения



Характерная точка границы ЗОУИТ




Надписи номеров характерных точек границы ЗОУИТ



Ось газопровода




Граница ЗОУИТ



Часть границы, сведения ЕГРН о которой позволяют однозначно определить ее положение на местности



Надписи кадастрового номера земельного участка



Граница кадастрового квартала

44:00:000000

Обозначение кадастрового квартала