



**ДЕПАРТАМЕНТ
ИМУЩЕСТВЕННЫХ И ЗЕМЕЛЬНЫХ ОТНОШЕНИЙ
КОСТРОМСКОЙ ОБЛАСТИ**

ПРИКАЗ

от « 2 » ноября 2024 года № 149-од

г. Кострома

**Об установлении охранных зон газопроводов
газораспределительных сетей**

В соответствии с подпунктом 1 пункта 2 статьи 56, статьями 105, 106 Земельного кодекса Российской Федерации, постановлением Правительства Российской Федерации от 20 ноября 2000 года № 878 «Об утверждении Правил охраны газораспределительных сетей», Законом Костромской области от 18 июля 2002 года № 68-ЗКО «О разграничении полномочий между органами государственной власти Костромской области в сфере регулирования земельных отношений», постановлением губернатора Костромской области от 29 мая 2015 года № 96 «О департаменте имущественных и земельных отношений Костромской области», на основании обращения ООО «Газпром газораспределение Кострома»,

ПРИКАЗЫВАЮ:

1. Установить охранные зоны газопроводов газораспределительных сетей, находящихся в собственности общества с ограниченной ответственностью «Газпром газораспределение Кострома», перечень которых определен в приложении № 1 к настоящему приказу, в границах, сведения о которых содержатся в приложениях №№ 2 – 21 к настоящему приказу.

2. Наложить ограничения (обременения) на расположенные в охранных зонах газопроводов газораспределительных сетей земельные участки, определив условия их использования в соответствии с Правилами охраны газораспределительных сетей, утвержденными постановлением Правительства Российской Федерации от 20 ноября 2000 года № 878 «Об утверждении Правил охраны газораспределительных сетей».

3. Убытки, причиненные в связи с установлением охранной зоны газопровода газораспределительной сети, возмещает собственник такого сооружения в сроки, указанные в пункте 13 статьи 57.1 Земельного кодекса Российской Федерации.

4. Настоящий приказ вступает в силу со дня его официального опубликования.

Заместитель директора
департамента



Е.Е. Красавина

Приложение № 1

к приказу департамента
имущественных и земельных
отношений

Костромской области
от « 2 » ноября 2024 года № 149-од

ПЕРЕЧЕНЬ

газопроводов газораспределительных сетей, в связи с размещением
которых устанавливаются охранные зоны

№ п/п	Назначение объекта (вид)	Наименование объекта	Кадастровый номер объекта	Местоположение объекта
1	2	3	4	5
1	Сооружения трубопровод- ного транспорта	Газопровод-ввод к жилому дому по адресу: г. Кострома, 2-й Армейский проезд, дом № 5	44:27:030101:6499	Костромская область, г. Кострома, проезд 2-й Армейский, д. 5
2	Сооружения трубопровод- ного транспорта	Газопровод-ввод к зданию муниципального общеобразовательного учреждения на 825 мест по адресу: г. Кострома, мкр. Новый город, земельный участок с кадастровым номером 44:27:080303:3264	44:27:080303:3713	Костромская область, г. Кострома, мкр. Новый город, земельный участок с кадастровым номером 44:27:080303:3264
3	Сооружения трубопровод- ного транспорта	Газопровод-ввод к многоквартирному жилому дому по адресу: г. Кострома, ул. Панинская, 3/У с кадастровым номером 44:27:020302:792	44:27:020302:1091	Костромская область, г. Кострома, ул. Панинская, 3/У с кадастровым номером 44:27:020302:792
4	Сооружения трубопровод- ного транспорта	Газопровод-ввод к котельной физкультурно- оздоровительного комплекса с плавательным бассейном Костромского государственного университета по адресу: г. Кострома, Речной проспект, д. 65, водно-гребная база ДЮСШ-9	44:27:020202:134	Костромская область, г. Кострома, пр-кт Речной, д. 55, водно-гребная база ДЮСШ-9
5	Сооружения трубопровод- ного транспорта	Газопровод-ввод к многоквартирному жилому дому по адресу: Костромская область, Костромской район, г. Кострома, ул. Профсоюзная, в районе д. 48 (Кад. № 3.У. 44:27:070401:213)	44:27:070401:752	Костромская область, г. Кострома, ул. Профсоюзная, в районе д. 48 (Кад. № 3.У. 44:27:070401:213)

1	2	3	4	5
6	Сооружения трубопроводного транспорта	Газопровод-ввод к жилому дому по адресу: Костромская область, Костромской район, д. Коряково, ул. Садовая, д. № 6	44:07:021401:667	Костромская область, Костромской р-н, д. Коряково, ул. Садовая, д. № 6
7	Сооружения трубопроводного транспорта	Газопровод-ввод к жилому дому по адресу: Костромская область, Костромской район, д. Коряково, ул. Садовая, д. б/н на З.У. с кад. № 44:07:021401:629	44:07:021401:668	Костромская область, Костромской р-н, д. Коряково, ул. Садовая, д. б/н на З.У. с кад. № 44:07:021401:629
8	Сооружения трубопроводного транспорта	Газопровод-ввод к жилому дому по адресу: Костромская область, Костромской район, д. Клобушнево, дом без номера	44:07:022601:323	Костромская область, Костромской р-н, д. Клобушнево, дом без номера
9	Сооружения трубопроводного транспорта	Газопровод-ввод к жилому дому по адресу: Костромская область, Костромской район, д. Коряково, ул. Березовая, д. б/н в 155 м на юго-запад от д. № 14 на З.У. с кад. № 44:07:021413:109	44:07:021413:358	Костромская область, Костромской р-н, д. Коряково, ул. Березовая, д. б/н в 155 м на юго-запад от д. № 14 на З.У. с кад. № 44:07:021413:109
10	Сооружения трубопроводного транспорта	Газопровод-ввод к жилому дому по адресу: Костромская область, Костромской район, Зарубино п., Полевая ул., дом № б/н в 35 м на восток от д. 4 на з/у с кад. № 44:07:020110:284	44:07:020110:292	Костромская область, Костромской район, Зарубино п., Полевая ул., дом № б/н в 35 м на восток от д.4 на з/у с кад. № 44:07:020110:284
11	Сооружения трубопроводного транспорта	Газопровод-ввод к нежилому строению, расположенному по адресу: Костромская область, Костромской район, г. Кострома, ул. Индустриальная, д. 17А	44:27:070234:2927	Костромская область, г. Кострома, ул. Индустриальная, д. 17а
12	Сооружения трубопроводного транспорта	Газопровод-ввод к жилому дому по адресу: Костромская область, Костромской район, п. Зарубино, д. б/н 760 м на запад от д. 19 (44:07:020105:1079)	44:07:020105:1245	Костромская область, Костромской р-н, п. Зарубино, д. б/н 760 м на запад от д. 19
13	Сооружения трубопроводного транспорта	Газопровод-ввод к жилому дому по адресу: Костромская область, Костромской район, д. Башутино, дом без номера (в 120 м на юго-запад от д. 78)	44:07:063401:270	Костромская область, Костромской р-н, д. Башутино, дом без номера (в 120 м на юго-запад от д. 78)
14	Сооружения трубопроводного	Газопровод-ввод к жилому дому по адресу: Костромская область,	44:07:022102:396	Костромская область, Костромской р-н, д. Заречье, д. 38,

1	2	3	4	5
	транспорта	Костромской район, Заречье д., д. 38 (кад. № дома 44:07:022102:395)		(кад. № дома 44:07:022102:395)
15	Сооружения трубопроводного транспорта	Газопровод-ввод к жилому дому по адресу: Костромская область, Костромской район, д. Нажерово, земельный участок в 46 м на юго-запад от дома 99 кадастровый номер 44:07:072001:1491)	44:07:072001:1657	Костромская область, Костромской р-н, д. Нажерово, земельный участок в 46 м на юго-запад от дома 99 кадастровый номер 44:07:072001:1491)
16	Сооружения трубопроводного транспорта	Газопровод-ввод к жилому дому по адресу: Костромская область, Костромской район, д. Нажерово, дом без номера в 87 м на юго-восток от д. 2А (кадастровый номер земельного участка 44:07:071601:527)	44:07:071601:546	Костромская область, Костромской р-н, д. Нажерово, дом без номера в 87 м на юго-восток от д. 2А
17	Сооружения трубопроводного транспорта	Газопровод-ввод к жилому дому по адресу: Костромская область, Костромской район, д. Нажерово, дом без номера в 83 м на юго-восток от д. 2А (кадастровый номер земельного участка 44:07:071601:528)	44:07:071601:547	Костромская область, Костромской р-н, д. Нажерово, дом без номера в 83 м на юго-восток от д. 2А
18	Сооружения трубопроводного транспорта	Газопровод-ввод к жилому дому по адресу: Костромская область, Костромской район, п. Апраксино, ул. Молодежная, дом без номера в 23 м на северо-запад от дома 34	44:07:010102:452	Костромская область, Костромской р-н, п. Апраксино, ул. Молодежная, дом без номера в 23 м на северо-запад от дома 34
19	Сооружения трубопроводного транспорта	Газопровод-ввод к жилому дому по адресу: Костромская область, Костромской район, д. Коряково, дом без номера (в 205 м на восток от д. 9) кадастровый № 44:07:021415:244	44:07:021415:331	Костромская область, Костромской р-н, д. Коряково, дом без номера (в 205 м на восток от д. 9) кадастровый № 44:07:021415:244
20	Сооружения трубопроводного транспорта	Газопровод-ввод к жилому дому по адресу: Костромская область, Костромской район, п. Апраксино, ул. Заречная, дом на земельном участке д. 13 (кадастровый номер земельного участка 44:07:010101:754)	44:07:010101:794	Костромская область, Костромской р-н, п. Апраксино, ул. Заречная, дом на земельном участке д. 13 (кадастровый номер земельного участка 44:07:010101:754)

Приложение № 2









к приказу департамента
имущественных и земельных
отношений
Костромской области
от « 2 » ноября 2024 года № 149-од

СВЕДЕНИЯ

о границах охранной зоны сооружения трубопроводного транспорта,
имеющего местоположение: Костромская область, г. Кострома,
проезд 2-й Армейский, д. 5

Обозначение характерных точек границ	Координаты, м	
	X	Y
1	297432.31	1212245.50
2	297428.31	1212245.54
3	297428.27	1212241.45
4	297432.27	1212241.41
1	297432.31	1212245.50

Условные обозначения

	Характерная точка границы ЗОУИТ
	Надписи номеров характерных точек границы ЗОУИТ
	Ось газопровода
	Граница ЗОУИТ
	Часть границы, сведения ЕГРН о которой позволяют однозначно определить ее положение на местности
	Надписи кадастрового номера земельного участка
	Граница кадастрового квартала
	Обозначение кадастрового квартала

Приложение № 3


к приказу департамента
имущественных и земельных
отношений
Костромской области
от « 2 » ноября 2024 года № 149-од

СВЕДЕНИЯ

о границах охранной зоны сооружения трубопроводного транспорта,
имеющего местоположение: Костромская область, г. Кострома,
мкр. Новый город, земельный участок с кадастровым номером
44:27:080303:3264

Обозначение характерных точек границ	Координаты, м	
	X	Y
1	288609.87	1212579.03
2	288604.87	1212577.69
3	288603.56	1212576.78
4	288602.43	1212575.86
5	288600.08	1212573.11
6	288598.74	1212568.11
7	288600.08	1212563.11
8	288601.03	1212561.74
9	288601.55	1212561.11
10	288604.26	1212558.82
11	288609.26	1212557.48
12	288614.26	1212558.82
13	288615.65	1212559.79
14	288616.77	1212560.72
15	288619.04	1212563.41


Обозначение характерных точек границ	Координаты, м	
	X	Y
16	288620.38	1212568.41
17	288619.04	1212573.41
18	288619.33	1212574.02
19	288683.53	1212499.35
20	288754.70	1212416.03
21	288757.74	1212418.63
22	288686.57	1212501.95
23	288621.06	1212578.14
24	288620.54	1212578.57
25	288619.54	1212578.84
26	288618.54	1212578.57
27	288618.23	1212578.35
28	288616.18	1212576.58
29	288614.87	1212577.69
1	288609.87	1212579.03



Масштаб 1:600

Условные обозначения

	Характерная точка границы ЗОУИТ
	Надписи номеров характерных точек границы ЗОУИТ
	Ось газопровода
	Образуемая граница ЗОУИТ
	Часть границы, сведения ЕГРН о которой позволяют однозначно определить ее положение на местности
	Надписи кадастрового номера земельного участка
	Граница кадастрового квартала
	Обозначение кадастрового квартала



Масштаб 1:600

Условные обозначения

	Характерная точка границы ЗОУИТ
	Надписи номеров характерных точек границы ЗОУИТ
	Ось газопровода
	Образуемая граница ЗОУИТ
	Часть границы, сведения ЕГРН о которой позволяют однозначно определить ее положение на местности
	Надписи кадастрового номера земельного участка
	Граница кадастрового квартала
	Обозначение кадастрового квартала

Приложение № 4

к приказу департамента
имущественных и земельных
отношений
Костромской области
от « 2 » ноября 2024 года № 149-од

СВЕДЕНИЯ

о границах охранной зоны сооружения трубопроводного транспорта,
имеющего местоположение: Костромская область, г. Кострома,
ул. Панинская, З/У с кадастровым номером 44:27:020302:792

Обозначение характерных точек границ	Координаты, м	
	X	Y
1	295591.14	1212039.92
2	295591.09	1212035.92
3	295595.66	1212035.86
4	295595.72	1212039.86
1	295591.14	1212039.92

Приложение № 5

к приказу департамента
имущественных и земельных
отношений
Костромской области
от « 2 » ноября 2024 года № 149-од

СВЕДЕНИЯ

о границах охранной зоны сооружения трубопроводного транспорта,
имеющего местоположение: Костромская область, г. Кострома,
пр-кт Речной, д. 55, водно-гребная база ДЮСШ-9

Обозначение характерных точек границ	Координаты, м	
	X	Y
1	295284.95	1211184.04
2	295282.31	1211187.06
3	295279.93	1211184.98
4	295282.57	1211181.96
1	295284.95	1211184.04



Масштаб 1:500

Условные обозначения

	Характерная точка границы ЗОУИТ
	Надписи номеров характерных точек границы ЗОУИТ
	Ось газопровода
	Образуемая граница ЗОУИТ
	Часть границы, сведения ЕГРН о которой позволяют однозначно определить ее положение на местности
	Надписи кадастрового номера земельного участка
	Граница кадастрового квартала
	Обозначение кадастрового квартала


Приложение № 6

к приказу департамента
имущественных и земельных
отношений
Костромской области
от « 2 » ноября 2024 года № 149-од

СВЕДЕНИЯ

о границах охранной зоны сооружения трубопроводного транспорта,
имеющего местоположение: Костромская область, г. Кострома,
ул. Профсоюзная, в районе д. 48 (Кад. № 3.У. 44:27:070401:213)

Обозначение характерных точек границ	Координаты, м	
	X	Y
1	287209.80	1218711.57
2	287209.78	1218707.57
3	287210.37	1218707.57
4	287211.46	1218651.57
5	287211.34	1218629.51
6	287211.12	1218623.71
7	287211.06	1218622.48
8	287204.44	1218622.45
9	287203.45	1218622.18
10	287202.72	1218621.45
11	287202.45	1218620.50
12	287202.42	1218619.32
13	287206.21	1218618.46
14	287212.97	1218618.49
15	287213.96	1218618.76
16	287214.69	1218619.49
17	287214.96	1218620.39
18	287215.12	1218623.52
19	287215.34	1218629.39
20	287215.46	1218651.57
21	287214.33	1218709.59
22	287214.06	1218710.55
23	287213.33	1218711.28
24	287212.35	1218711.55
1	287209.80	1218711.57



Масштаб 1:600

Условные обозначения

	Характерная точка границы ЗОУИТ
	Надписи номеров характерных точек границы ЗОУИТ
	Ось газопровода
	Образуемая граница ЗОУИТ
	Часть границы, сведения ЕГРН о которой позволяют однозначно определить ее положение на местности
	Надписи кадастрового номера земельного участка
	Граница кадастрового квартала
	Обозначение кадастрового квартала

Приложение № 7

к приказу департамента
имущественных и земельных
отношений
Костромской области
от « 2 » ноября 2024 года № 149-од

СВЕДЕНИЯ

о границах охранной зоны сооружения трубопроводного транспорта,
имеющего местоположение: Костромская область, Костромской р-н,
д. Коряково, ул. Садовая, д. № 6

Обозначение характерных точек границ	Координаты, м	
	X	Y
1	288348.74	1204719.14
2	288344.76	1204718.80
3	288346.46	1204698.57
4	288345.77	1204698.48
5	288346.30	1204694.39
6	288350.79	1204694.79
7	288350.62	1204696.84
1	288348.74	1204719.14



Масштаб 1:500

Условные обозначения

	Характерная точка границы ЗОУИТ
	Надписи номеров характерных точек границы ЗОУИТ
	Ось газопровода
	Образуемая граница ЗОУИТ
	Часть границы, сведения ЕГРН о которой позволяют однозначно определить ее положение на местности
	Надписи кадастрового номера земельного участка
	Граница кадастрового квартала
	Обозначение кадастрового квартала

Приложение № 8

к приказу департамента
имущественных и земельных
отношений
Костромской области
от « 2 » ноября 2024 года № 149-од

СВЕДЕНИЯ

о границах охранной зоны сооружения трубопроводного транспорта,
имеющего местоположение: Костромская область, Костромской р-н,
д. Коряково, ул. Садовая, д. б/н на З.У. с кад. № 44:07:021401:629

Обозначение характерных точек границ	Координаты, м	
	X	Y
1	288339.08	1204785.96
2	288307.32	1204784.15
3	288290.86	1204780.97
4	288267.04	1204778.98
5	288267.38	1204775.00
6	288291.30	1204777.00
7	288307.68	1204780.16
8	288337.35	1204781.86
9	288339.22	1204768.20
10	288335.55	1204767.65
11	288336.15	1204763.69
12	288339.77	1204764.09
13	288343.74	1204764.67
14	288341.06	1204784.23
15	288340.81	1204784.96
16	288340.08	1204785.69
1	288339.08	1204785.96



Масштаб 1:500

Условные обозначения

	Характерная точка границы ЗОУИТ
	Надписи номеров характерных точек границы ЗОУИТ
	Ось газопровода
	Образуемая граница ЗОУИТ
	Часть границы, сведения ЕГРН о которой позволяют однозначно определить ее положение на местности
	Надписи кадастрового номера земельного участка
	Граница кадастрового квартала
	Обозначение кадастрового квартала

Приложение № 9

к приказу департамента
имущественных и земельных
отношений
Костромской области
от « 2 » ноября 2024 года № 149-од

СВЕДЕНИЯ

о границах охранной зоны сооружения трубопроводного транспорта,
имеющего местоположение: Костромская область, Костромской р-н,
д. Клобушнево, дом без номера

Обозначение характерных точек границ	Координаты, м	
	X	Y
1	284485.93	1207247.51
2	284482.93	1207250.15
3	284475.96	1207242.25
4	284478.96	1207239.61
1	284485.93	1207247.51



Масштаб 1:500

Условные обозначения

	Характерная точка границы ЗОУИТ
	Надписи номеров характерных точек границы ЗОУИТ
	Ось газопровода
	Образуемая граница ЗОУИТ
	Часть границы, сведения ЕГРН о которой позволяют однозначно определить ее положение на местности
	Надписи кадастрового номера земельного участка
	Граница кадастрового квартала
	Обозначение кадастрового квартала

Приложение № 10

к приказу департамента
имущественных и земельных
отношений
Костромской области
от « 2 » ноября 2024 года № 149-од

СВЕДЕНИЯ

о границах охранной зоны сооружения трубопроводного транспорта,
имеющего местоположение: Костромская область, Костромской р-н,
д. Коряково, ул. Березовая, д. б/н в 155 м на юго-запад от д. № 14 на З.У.
с кад. № 44:07:021413:109

Обозначение характерных точек границ	Координаты, м	
	X	Y
1	287327.64	1204858.20
2	287323.66	1204857.76
3	287324.08	1204853.92
4	287328.06	1204854.36
1	287327.64	1204858.20



Масштаб 1:500

Условные обозначения

	Характерная точка границы ЗОУИТ
	Надписи номеров характерных точек границы ЗОУИТ
	Ось газопровода
	Образуемая граница ЗОУИТ
	Часть границы, сведения ЕГРН о которой позволяют однозначно определить ее положение на местности
	Надписи кадастрового номера земельного участка
	Граница кадастрового квартала
	Обозначение кадастрового квартала

Приложение № 11

к приказу департамента
имущественных и земельных
отношений
Костромской области
от « 2 » ноября 2024 года № 149-од

СВЕДЕНИЯ

о границах охранной зоны сооружения трубопроводного транспорта,
имеющего местоположение: Костромская область, Костромской район,
Зарубино п., Полевая ул., дом № б/н в 35 м на восток от д. 4 на з/у
с кад. № 44:07:020110:284

Обозначение характерных точек границ	Координаты, м	
	X	Y
1	285390.83	1201882.89
2	285386.91	1201883.69
3	285384.61	1201872.31
4	285388.53	1201871.51
1	285390.83	1201882.89



Масштаб 1:500

Условные обозначения

	Характерная точка границы ЗОУИТ
	Надписи номеров характерных точек границы ЗОУИТ
	Ось газопровода
	Образуемая граница ЗОУИТ
	Часть границы, сведения ЕГРН о которой позволяют однозначно определить ее положение на местности
	Надписи кадастрового номера земельного участка
	Граница кадастрового квартала
	Обозначение кадастрового квартала


Приложение № 12

к приказу департамента
имущественных и земельных
отношений
Костромской области
от « 2 » ноября 2024 года № 149-од

СВЕДЕНИЯ

о границах охранной зоны сооружения трубопроводного транспорта,
имеющего местоположение: Костромская область, г. Кострома,
ул. Индустриальная, д. 17а

Обозначение характерных точек границ	Координаты, м	
	X	Y
1	288075.88	1217580.96
2	288073.42	1217584.10
3	288071.86	1217582.94
4	288071.33	1217582.33
5	288071.06	1217581.33
6	288071.33	1217580.33
7	288089.91	1217556.25
8	288095.22	1217531.54
9	288095.44	1217530.96
10	288103.88	1217518.32
11	288104.10	1217518.03
12	288105.47	1217516.63
13	288108.34	1217519.42
14	288107.10	1217520.70
15	288099.04	1217532.75
16	288093.72	1217557.53
17	288093.50	1217558.11
1	288075.88	1217580.96



Масштаб 1:500

Условные обозначения

	Характерная точка границы ЗОУИТ
	Надписи номеров характерных точек границы ЗОУИТ
	Ось газопровода
	Граница ЗОУИТ
	Часть границы, сведения ЕГРН о которой позволяют однозначно определить ее положение на местности
	Надписи кадастрового номера земельного участка
	Граница кадастрового квартала
	Обозначение кадастрового квартала

Приложение № 13

к приказу департамента
имущественных и земельных
отношений
Костромской области
от « 2 » ноября 2024 года № 149-од

СВЕДЕНИЯ

о границах охранной зоны сооружения трубопроводного транспорта,
имеющего местоположение: Костромская область, Костромской р-н,
п. Зарубино, д. б/н 760 м на запад от д. 19

Обозначение характерных точек границ	Координаты, м	
	X	Y
1	285245.78	1200822.80
2	285246.61	1200826.74
3	285241.15	1200827.92
4	285240.15	1200824.06
1	285245.78	1200822.80



Масштаб 1:500

Условные обозначения

	Характерная точка границы ЗОУИТ
	Надписи номеров характерных точек границы ЗОУИТ
	Ось газопровода
	Граница ЗОУИТ
	Часть границы, сведения ЕГРН о которой позволяют однозначно определить ее положение на местности
	Надписи кадастрового номера земельного участка
	Граница кадастрового квартала
	Обозначение кадастрового квартала

Приложение № 14

к приказу департамента
имущественных и земельных
отношений
Костромской области
от « 2 » ноября 2024 года № 149-од

СВЕДЕНИЯ


о границах охранной зоны сооружения трубопроводного транспорта,
имеющего местоположение: Костромская область, Костромской р-н,
д. Башутино, дом без номера (в 120 м на юго-запад от д. 78)

Обозначение характерных точек границ	Координаты, м	
	X	Y
1	298770.10	1221398.48
2	298767.56	1221402.86
3	298764.07	1221400.97
4	298766.64	1221396.48
1	298770.10	1221398.48



Масштаб 1:500

Условные обозначения



Характерная точка границы ЗОУИТ



Надписи номеров характерных точек границы ЗОУИТ




Ось газопровода



Граница ЗОУИТ



Часть границы, сведения ЕГРН о которой позволяют однозначно определить ее положение на местности



Надписи кадастрового номера земельного участка



Граница кадастрового квартала

44:07:063401

Обозначение кадастрового квартала


Приложение № 15

к приказу департамента
имущественных и земельных
отношений
Костромской области
от « 2 » ноября 2024 года № 149-од

СВЕДЕНИЯ

о границах охранной зоны сооружения трубопроводного транспорта,
имеющего местоположение: Костромская область, Костромской р-н,
д. Заречье, д. 38, (кад. № дома 44:07:022102:395)

Обозначение характерных точек границ	Координаты, м	
	X	Y
1	290729.47	1198315.45
2	290729.47	1198319.45
3	290725.95	1198319.45
4	290725.94	1198315.46
1	290729.47	1198315.45



Масштаб 1:500

Условные обозначения

	Характерная точка границы ЗОУИТ
	Надписи номеров характерных точек границы ЗОУИТ
	Ось газопровода
	Граница ЗОУИТ
	Часть границы, сведения ЕГРН о которой позволяют однозначно определить ее положение на местности
	Надписи кадастрового номера земельного участка
	Граница кадастрового квартала
	Обозначение кадастрового квартала

Приложение № 16

к приказу департамента
имущественных и земельных
отношений
Костромской области
от « 2 » ноября 2024 года № 149-од

СВЕДЕНИЯ

о границах охранной зоны сооружения трубопроводного транспорта,
имеющего местоположение: Костромская область, Костромской р-н,
д. Нажерово, земельный участок в 46 м на юго-запад от дома 99
кадастровый номер 44:07:072001:1491)

Обозначение характерных точек границ	Координаты, м	
	X	Y
1	285371.73	1217167.61
2	285373.10	1217174.01
3	285369.19	1217174.79
4	285368.67	1217172.35
5	285354.25	1217175.49
6	285345.76	1217175.29
7	285340.63	1217176.30
8	285337.36	1217178.47
9	285317.40	1217183.44
10	285309.17	1217190.60
11	285309.88	1217191.63
12	285311.75	1217193.77
13	285318.56	1217201.66
14	285324.91	1217208.94
15	285325.60	1217209.74
16	285328.22	1217211.73
17	285335.16	1217217.01
18	285336.32	1217217.57
19	285334.51	1217221.14









Обозначение характерных точек границ	Координаты, м	
	X	Y
20	285333.03	1217220.41
21	285325.81	1217214.91
22	285322.84	1217212.66
23	285321.90	1217211.55
24	285315.54	1217204.28
25	285308.73	1217196.40
26	285306.78	1217194.17
27	285304.81	1217191.29
28	285304.52	1217190.25
29	285304.79	1217189.25
30	285305.21	1217188.74
31	285315.49	1217179.80
32	285335.77	1217174.74
33	285339.07	1217172.55
34	285345.43	1217171.27
35	285353.85	1217171.48
36	285369.78	1217168.01
1	285371.73	1217167.61



Пеньков

Масштаб 1:500

Условные обозначения

	Характерная точка границы ЗОУИТ
	Надписи номеров характерных точек границы ЗОУИТ
	Ось газопровода
	Граница ЗОУИТ
	Часть границы, сведения ЕГРН о которой позволяют однозначно определить ее положение на местности
	Надписи кадастрового номера земельного участка
	Граница кадастрового квартала
	Обозначение кадастрового квартала

44:07:072001

Приложение № 17

к приказу департамента
имущественных и земельных
отношений
Костромской области
от « 2 » ноября 2024 года № 149-од

СВЕДЕНИЯ

о границах охранной зоны сооружения трубопроводного транспорта,
имеющего местоположение: Костромская область, Костромской р-н,
д. Нажерово, дом без номера в 87 м на юго-восток от д. 2А

Обозначение характерных точек границ	Координаты, м	
	X	Y
1	285461.34	1217707.70
2	285462.06	1217711.62
3	285449.15	1217714.17
4	285448.30	1217710.26
1	285461.34	1217707.70



Пенька

Масштаб 1:500

Условные обозначения

	Характерная точка границы ЗОУИТ
	Надписи номеров характерных точек границы ЗОУИТ
	Ось газопровода
	Граница ЗОУИТ
	Часть границы, сведения ЕГРН о которой позволяют однозначно определить ее положение на местности
	Надписи кадастрового номера земельного участка
	Граница кадастрового квартала
	Обозначение кадастрового квартала


Приложение № 18

к приказу департамента
имущественных и земельных
отношений
Костромской области
от « 2 » ноября 2024 года № 149-од

СВЕДЕНИЯ

о границах охранной зоны сооружения трубопроводного транспорта,
имеющего местоположение: Костромская область, Костромской р-н,
д. Нажерово, дом без номера в 83 м на юго-восток от д. 2А

Обозначение характерных точек границ	Координаты, м	
	X	Y
1	285464.14	1217722.80
2	285464.71	1217726.76
3	285463.83	1217726.91
4	285457.72	1217730.23
5	285455.94	1217726.66
6	285462.22	1217723.24
7	285462.84	1217723.01
1	285464.14	1217722.80



Масштаб 1:500

Условные обозначения

	Характерная точка границы ЗОУИТ
	Надписи номеров характерных точек границы ЗОУИТ
	Ось газопровода
	Граница ЗОУИТ
	Часть границы, сведения ЕГРН о которой позволяют однозначно определить ее положение на местности
	Надписи кадастрового номера земельного участка
	Граница кадастрового квартала
	Обозначение кадастрового квартала

Приложение № 19

к приказу департамента
имущественных и земельных
отношений
Костромской области
от « 2 » ноября 2024 года № 149-од

СВЕДЕНИЯ

о границах охранной зоны сооружения трубопроводного транспорта,
имеющего местоположение: Костромская область, Костромской р-н,
п. Апраксино, ул. Молодежная, дом без номера в 23 м на северо-запад
от дома 34

Обозначение характерных точек границ	Координаты, м	
	X	Y
1	299385.22	1216868.26
2	299385.26	1216872.25
3	299377.77	1216872.22
4	299377.67	1216868.22
1	299385.22	1216868.26



Масштаб 1:500

Условные обозначения

	Характерная точка границы ЗОУИТ
	Надписи номеров характерных точек границы ЗОУИТ
	Ось газопровода
	Граница ЗОУИТ
	Часть границы, сведения ЕГРН о которой позволяют однозначно определить ее положение на местности
	Надписи кадастрового номера земельного участка
	Граница кадастрового квартала
	Обозначение кадастрового квартала

Приложение № 20

к приказу департамента
имущественных и земельных
отношений
Костромской области
от « 2 » ноября 2024 года № 149-од

СВЕДЕНИЯ

о границах охранной зоны сооружения трубопроводного транспорта,
имеющего местоположение: Костромская область, Костромской р-н,
д. Коряково, дом без номера (в 205 м на восток от д. 9)
кадастровый № 44:07:021415:244

Обозначение характерных точек границ	Координаты, м	
	X	Y
1	287346.71	1205386.07
2	287346.82	1205390.35
3	287342.82	1205390.45
4	287342.71	1205386.17
1	287346.71	1205386.07



Масштаб 1:500

Условные обозначения

	Характерная точка границы ЗОУИТ
	Надписи номеров характерных точек границы ЗОУИТ
	Ось газопровода
	Граница ЗОУИТ
	Часть границы, сведения ЕГРН о которой позволяют однозначно определить ее положение на местности
	Надписи кадастрового номера земельного участка
	Граница кадастрового квартала
	Обозначение кадастрового квартала

Приложение № 21

к приказу департамента
имущественных и земельных
отношений
Костромской области
от « 2 » ноября 2024 года № 149-од

СВЕДЕНИЯ

о границах охранной зоны сооружения трубопроводного транспорта,
имеющего местоположение: Костромская область, Костромской р-н,
п. Апраксино, ул. Заречная, дом на земельном участке д. 13
(кадастровый номер земельного участка 44:07:010101:754)

Обозначение характерных точек границ	Координаты, м	
	X	Y
1	299265.88	1215263.77
2	299264.30	1215267.45
3	299259.52	1215265.40
4	299261.11	1215261.73
1	299265.88	1215263.77



Масштаб 1:500

Условные обозначения

	Характерная точка границы ЗОУИТ
	Надписи номеров характерных точек границы ЗОУИТ
	Ось газопровода
	Граница ЗОУИТ
	Часть границы, сведения ЕГРН о которой позволяют однозначно определить ее положение на местности
	Надписи кадастрового номера земельного участка
	Граница кадастрового квартала
	Обозначение кадастрового квартала