КОМИТЕТ АРХИТЕКТУРЫ И ГРАДОСТРОИТЕЛЬСТВА КОСТРОМСКОЙ ОБЛАСТИ

П Р И К А З

от «01» августа 2024 г. № 16

г. Кострома

Об утверждении документации по планировке территории для размещения линейного объекта регионального значения: «Межпоселковый газопровод д. Болотово Судиславского района - д. Гуляевка Островского округа – п. Островское Островского округа»

В соответствии со статьей 45 Градостроительного кодекса Российской Федерации, статьей 5 Закона Костромской области от 27 февраля 2019 года № 517-6-ЗКО «О порядке подготовки и утверждения документации по планировке территории в Костромской области», постановлением губернатора Костромской области от 23 июня 2017 года № 139 «О реорганизации департамента строительства, архитектуры и градостроительства Костромской области», на основании постановления администрации Костромской области от 25 марта 2024 года № 87-а «О внесении изменений постановление администрации Костромской области от 10.10.2011 № 372-а», приказа комитета архитектуры и градостроительства Костромской области от 1 марта 2024 года № 6 «О принятии решения о подготовке документации по планировке территории для размещения линейного объекта регионального значения: «Межпоселковый газопровод д. Болотово Судиславского района – д. Гуляевка Островского округа – п. Островское Островского округа», обращения ООО «Газпром газификация»,

ПРИКАЗЫВАЮ:

1. Утвердить прилагаемую документацию по планировке территории для размещения линейного объекта регионального значения: «Межпоселковый газопровод д. Болотово Судиславского района – д. Гуляевка Островского округа – п. Островское Островского округа».

2. Настоящий приказ вступает в силу со дня его официального опубликования.

Председатель комитета,
главный архитектор
Костромской области А.В. Четверухина

Приложение

УТВЕРЖДЕНА
приказом комитета
архитектуры и градостроительства
Костромской области
от 1 августа 2024 года № 16

ДОКУМЕНТАЦИЯ ПО ПЛАНИРОВКЕ ТЕРРИТОРИИ
для размещения линейного объекта регионального значения:
«Межпоселковый газопровод д. Болотово Судиславского района –
д. Гуляевка Островского округа – п. Островское Островского округа»

Том I. Проект планировки территории

Основная часть проекта планировки территории

Том II. Проект межевания территории

Основная часть проекта межевания территории

СОСТАВ ДОКУМЕНТАЦИИ ПО ПЛАНИРОВКЕ ТЕРРИТОРИИ

Том I. Проект планировки территории	
Основная часть проекта планировки территории	
Раздел 1	Проект планировки территории. Графическая часть: Чертеж границ зон планируемого размещения линейных объектов
Раздел 2	Положение о размещении линейных объектов.
Том II. Проект межевания территории	
Основная часть проекта межевания территории	
Раздел 1	Проект межевания территории. Графическая часть: Чертеж межевания территории
Раздел 2	Проект межевания территории. Текстовая часть.

Том I. Проект планировки территории

Раздел 1. Проект планировки территории. Графическая часть

В рамках реализации проекта планировки территории, предусматривающего размещение линейного объекта «Межпоселковый газопровод д. Болотово Судиславского района – д. Гуляевка Островского округа – п. Островское Островского округа» линейные объекты, подлежащие реконструкции в связи с изменением их местоположения отсутствуют.

Схема раскладки листов чертежа

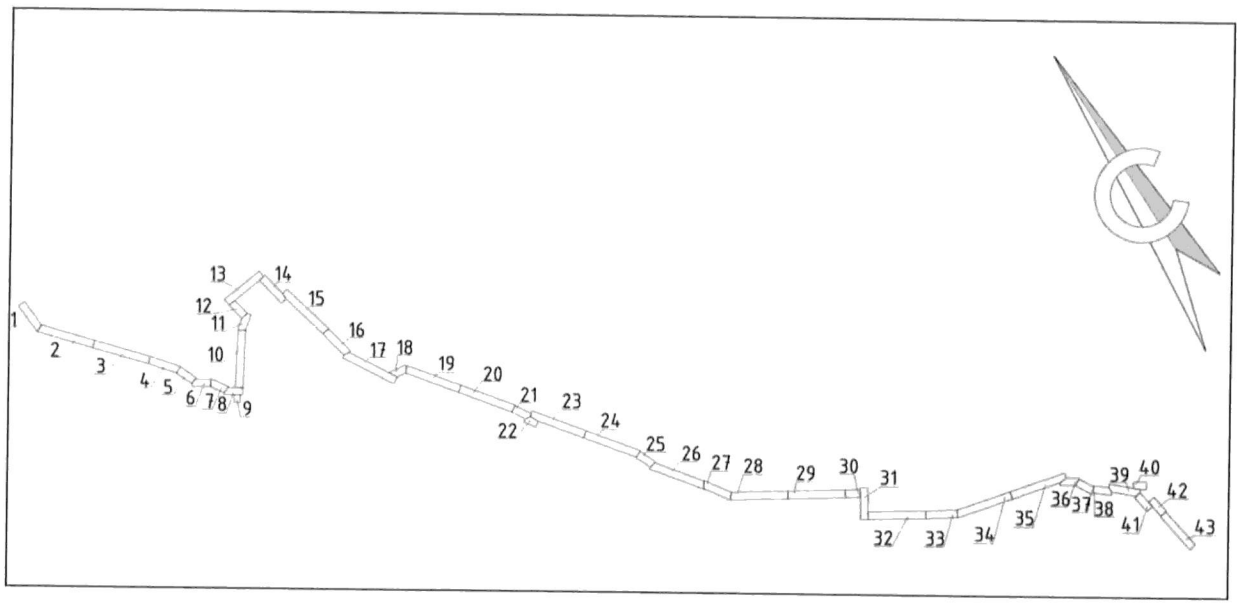

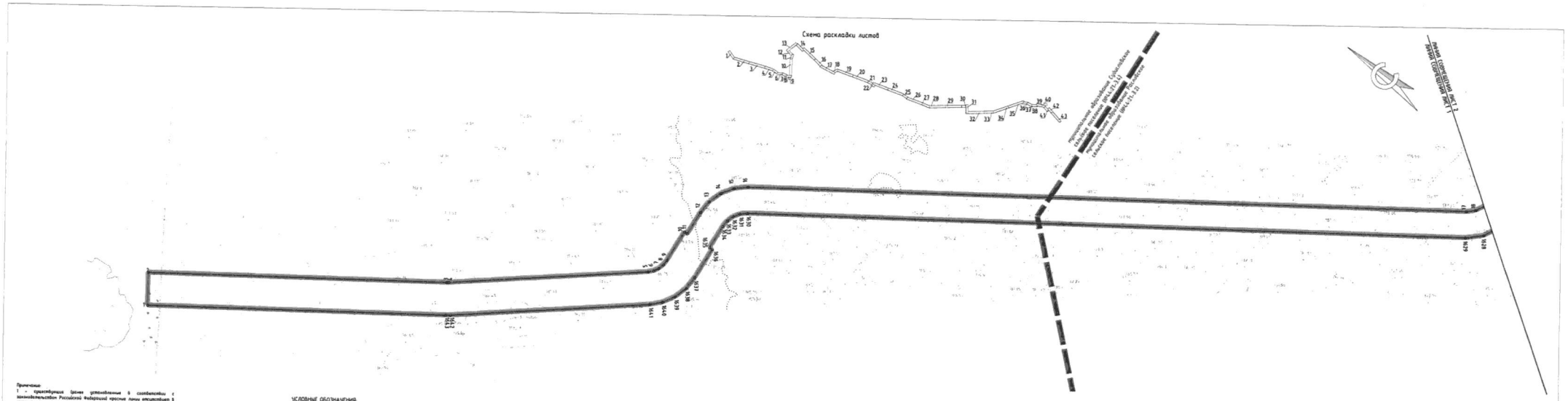
Схема расклейки листов
Примечания:
1 - существующие границы установленные в соответствии с законодательством Российской Федерации красные линии отсутствуют в границах территории, в отношении которой осуществляется подготовка проекта планировки
2 - Установление красных линий для линейного объекта - газопровода не предусмотрено действующим градостроительным законодательством
3 - Снятие существующих красных линий не предусмотрено
4 - Неотъемлемой частью чертежа является приложение - Ведомость координат концевых, поворотных точек границ зон размещения линейного объекта (Том 2, Раздел 2, Таблица 3.1)
5 - Система координат - МСК-44, зона 1
УСЛОВНЫЕ ОБОЗНАЧЕНИЯ
-границы территории, в отношении которой осуществляется подготовка проекта планировки
-границы зон планируемого размещения линейного объекта
-границы муниципальных образований
-номера характерных точек границ зон планируемого размещения линейных объектов, в том числе точек начала и окончания, точек изменения описания границ таких зон
Существующие инженерные сети
-газопровод подземный
Линия сопряжения лист 1
Линия сопряжения лист 2
4536.010.СИД.0/0.1549-ДПТ-1
"Межпоселковый газопровод д.Бочкарево Сузунского района-д.Гуляевка Искитимского района -п.Остров Островского района" Этап объекта 44/29156-П
Изм. Кол.уч. Лист № док. Подпись Дата
Составил
Проверил
Раздел 1. Основная часть проекта планировки территории. Графическая часть
Стадия П
Лист 1
Листов 43
Чертеж красных линий. Чертеж границ зон планируемого размещения линейных объектов Масштаб 1:1000
970x297

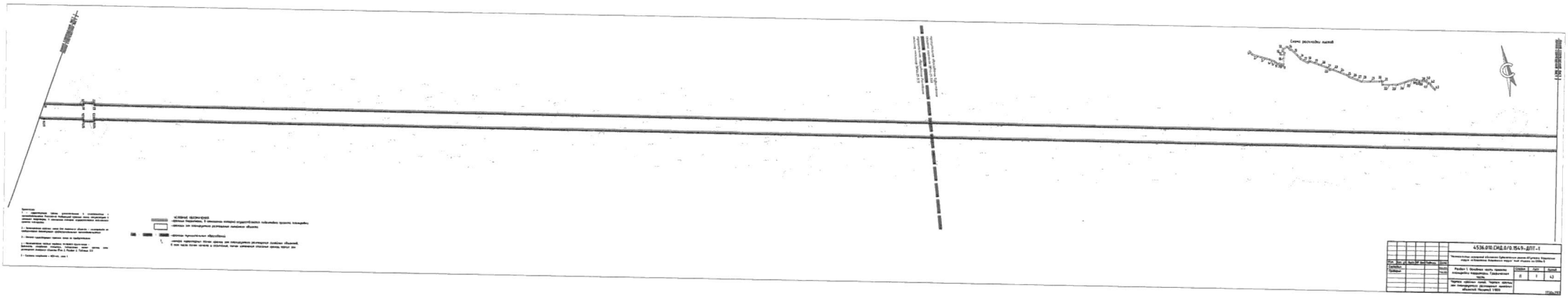

									4536.010.СМД.0/0.1549-ДПТ.1
									Четырехполосная основной обочиной Орбитального дороги-обтекания города Ижевска в Завьяловском районе Удмуртской Республики. Участок 1 км 17+000 по 20+000
Изм.	Кол. уч.	Лист	№ док.	Подп.	Дата				
Составил					04.22	Раздел 1 Пояснительная записка. Ведомость переходных кривых. Горизонтальная проекция	Стадия	Лист	Листов
Проверил					04.22		Р	1	43
						Чертеж «Детали линий. Чертеж обочины для площадок отдыха, остановочных площадок, объездной площадки 1:1000»			
									17.04.22

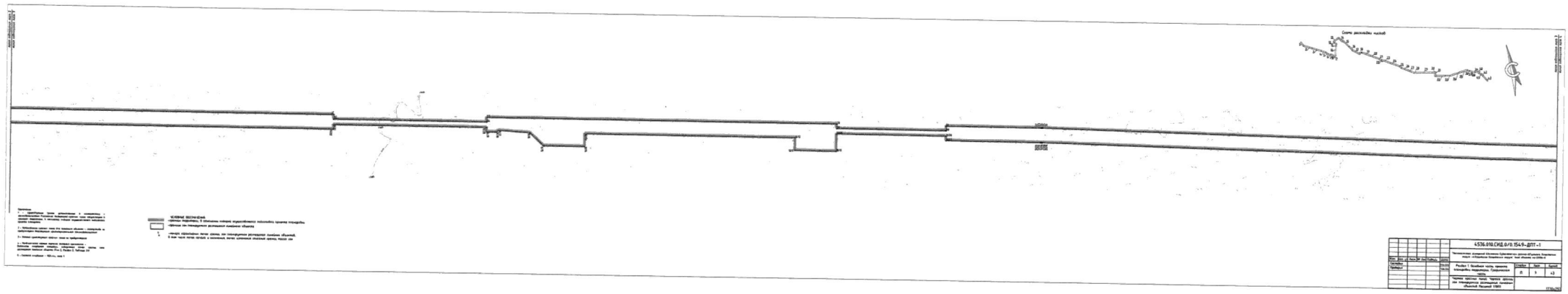

Примечания:

1. Координаты, точки добавленные и измененные, с точностью, установленной Заказом, в местной системе координат с высотой подсчета, в метровой системе координат высот, принятой в городе.

2. Трубопроводы сделаны точки под подземной объекта, подлежащей за пределами Российской Федерации (иностранный) Российской.

3. Границы существующих зданий, сооружений, инженерных коммуникаций.

4. Трубопроводы сделаны точки подземной организации, подлежащей за пределами Российской Федерации, сделаны точки, при расчетных подземных объектов. Ст.1, Раздел 2, Таблица 24

5. Границы отсутствуют - 100 м.п. зона 1

УСЛОВНЫЕ ОБОЗНАЧЕНИЯ

- Граница территории, в том числе границы зон ограничения использования земельных участков
- Проектируемые сооружения и инженерные коммуникации объекта капитального строительства

Границы существующих земельных участков, поставленных на государственный кадастровый учет, в том числе границы земельных участков, сведения о которых внесены в Единый государственный реестр недвижимости

Изм.	Кол. уч.	Лист	№ док.	Подпись	Дата				
Составил					09.2018				
Проверил					09.2018				

4.5736.018.СМД.0.ПЗ.154.9–ДПТ–1

Технологическая документация строительства дорожно-объектного назначения маршрут «Открытие Подольского маршрут Тихий объезд на объект-2

Стадия	Лист	Листов
П	9	43

Раздел 1 Основная часть технического задания. Графическая часть

Чертежи красных линий. Чертеж границ зон действия ограничений объектов Масштаб 1:500

ГГПИ-2017

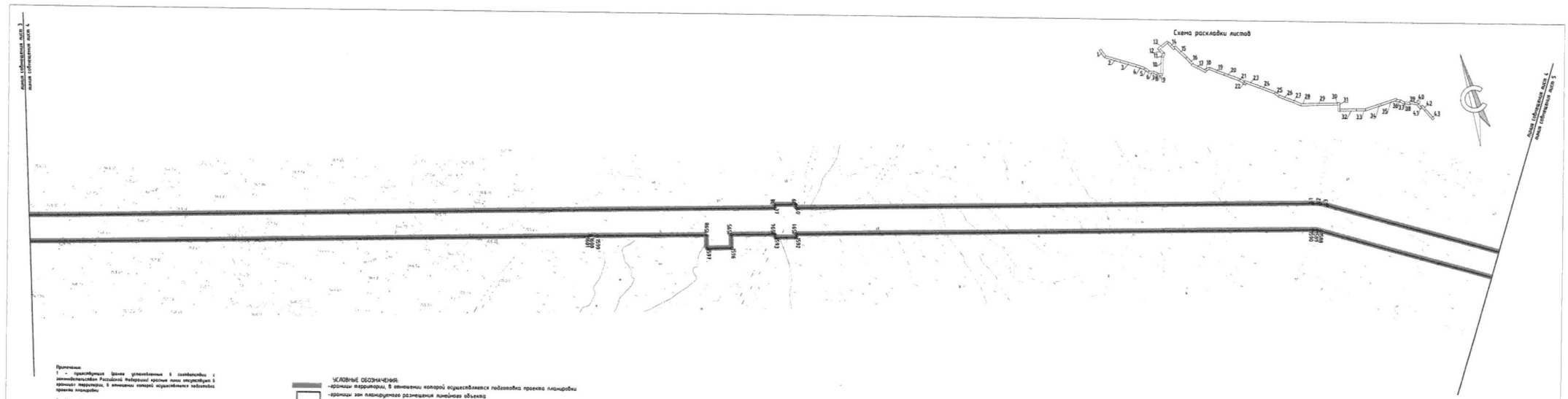

Примечания:
1 - существующие границы установленные в соответствии с законодательством Российской Федерации красные линии отсутствуют в границах территории, в отношении которой осуществляется подготовка проекта планировки
2 - Установление красных линий для линейного объекта - газопровода не предусмотрено действующим градостроительным законодательством
3 - Отмена существующих красных линий не предусмотрена
4 - Использованный частью чертежа объекта приложения - Ведомость координат концевых, поворотных точек границ зоны размещения линейного объекта (Том 2, Раздел 2, Таблица 3.1)
5 - Система координат - МСК-44, зона 1

УСЛОВНЫЕ ОБОЗНАЧЕНИЯ:
- границы территории, в отношении которой осуществляется подготовка проекта планировки
- границы зон планируемого размещения линейного объекта
- номера характерных точек границ зон планируемого размещения линейных объектов, в том числе точек начала и окончания, точек изменения описания границ таких зон

							4536.010.СИД.0/0.1549-ДПТ-1
Изм.	Кол. уч.	Лист	№ док.	Подпись	Дата		"Межевой план земель Администрации Сусловского района-Югтуйева Островского округа «Островская Псковская округа" зоне объекта: КА/2016-3
Составил						ПЛАНИРОВКА	Раздел 1. Основная часть проекта планировки территории. Графическая часть
Проверил						ПЛАНИРОВКА	Чертеж красных линий. Чертеж границ зон планируемого размещения линейных объектов. Масштаб 1:1000

Стадия	Лист	Листов
П	4	43

970x297

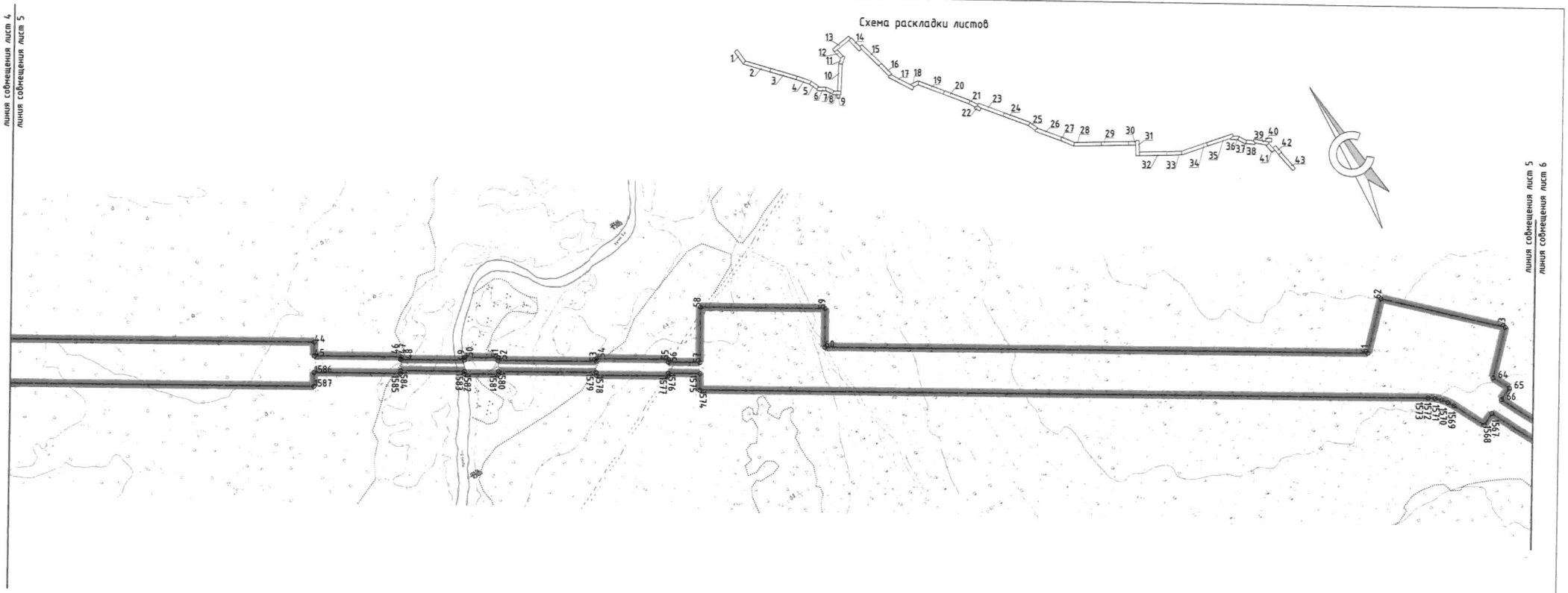

Примечание:
1 – существующие (ранее установленные в соответствии с законодательством Российской Федерации) красные линии отсутствуют в границах территории, в отношении которой осуществляется подготовка проекта планировки

2 – Установление красных линий для линейного объекта – газопровода не предусмотрено действующим градостроительным законодательством

3 – Отмена существующих красных линий не предусмотрена

4 – Неотъемлемой частью чертежа является приложение – Ведомость координат концевых, поворотных точек границ зоны размещения линейного объекта (Том 2, Раздел 2, Таблица 3.1)

5 – Система координат – МСК-44, зона 1

УСЛОВНЫЕ ОБОЗНАЧЕНИЯ:
– границы территории, в отношении которой осуществляется подготовка проекта планировки
– границы зон планируемого размещения линейного объекта

1 – номера характерных точек границ зон планируемого размещения линейных объектов, в том числе точек начала и окончания, точек изменения описания границ таких зон

Изм.	Кол. уч.	Лист.	№ док.	Подпись	Дата
Составил					11.06.2024
Проверил					11.06.2024

4536.010.СИД.0/0.1549-ДПТ-1

"Межпоселковый газопровод д.Болотово Судиславского района–д.Гуляевка Островского округа –п.Островское Островского округа" (код объекта 44/20156-1)

Раздел 1. Основная часть проекта планировки территории. Графическая часть

Стадия	Лист	Листов
П	5	43

Чертеж красных линий. Чертеж границ зон планируемого размещения линейных объектов Масштаб 1:1000

590x297

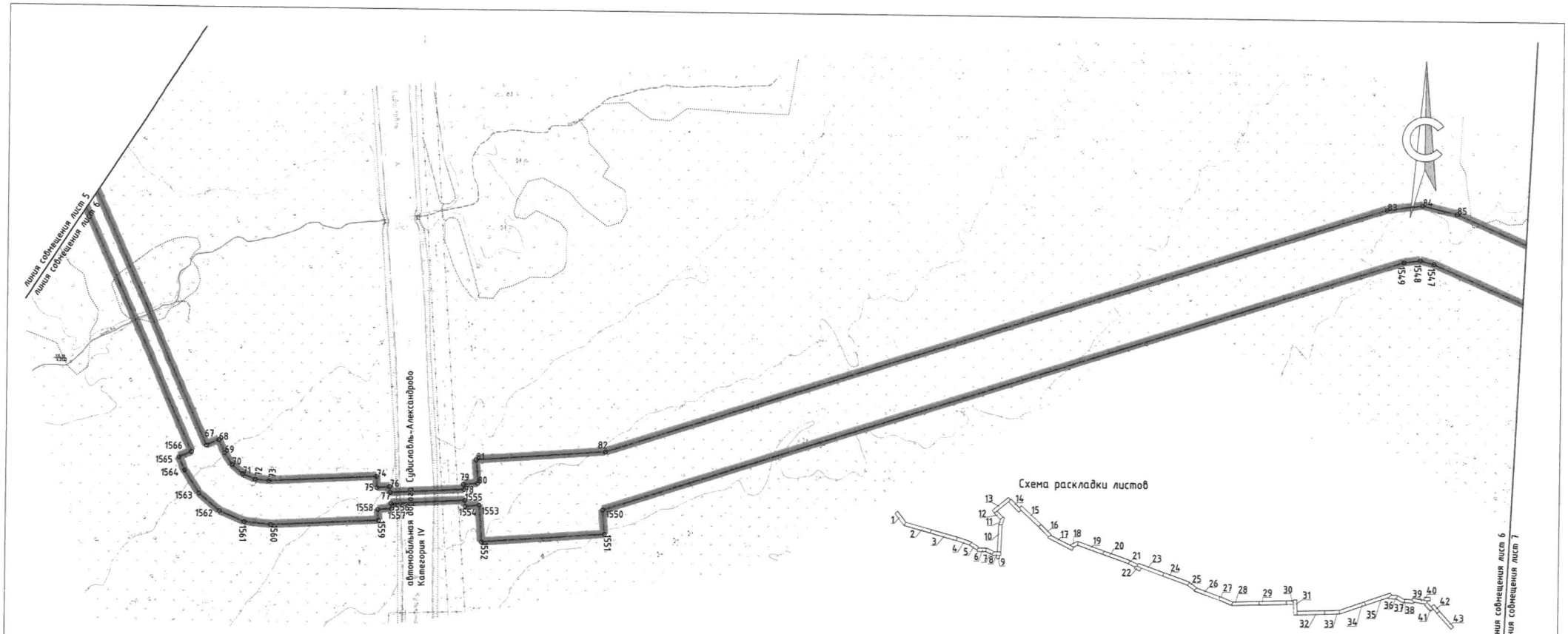

Примечание:

1 – существующие (ранее установленные в соответствии с законодательством Российской Федерации) красные линии отсутствуют в границах территории, в отношении которой осуществляется подготовка проекта планировки

2 – Установление красных линий для линейного объекта – газопровода не предусмотрено действующим градостроительным законодательством

3 – Отмена существующих красных линий не предусмотрена

4 – Неотъемлемой частью чертежа является приложение – Ведомость координат концевых, поворотных точек границ зоны размещения линейного объекта (Том 2, Раздел 2, Таблица 3.1)

5 – Система координат – МСК-44, зона 1

УСЛОВНЫЕ ОБОЗНАЧЕНИЯ:

–границы территории, в отношении которой осуществляется подготовка проекта планировки

–границы зон планируемого размещения линейного объекта

1 –номера характерных точек границ зон планируемого размещения линейных объектов, в том числе точек начала и окончания, точек изменения описания границ таких зон

Существующие инженерные сети

–воздушная линия электропередач ВЛ 10кВ

–подземный кабель связи

Изм.	Кол. уч.	Лист	№ док.	Подпись	Дата
Составил					11.06.2024
Проверил					11.06.2024

4536.010.СИД.0/0.1549-ДПТ-1

"Межпоселковый газопровод д.Болотово Судиславского района-д.Гуляевка Островского округа –п.Островское Островского округа" (код объекта 44/20156-1)

Раздел 1. Основная часть проекта планировки территории. Графическая часть

Стадия	Лист	Листов
П	6	43

Чертеж красных линий. Чертеж границ зон планируемого размещения линейных объектов Масштаб 1:1000

590x297

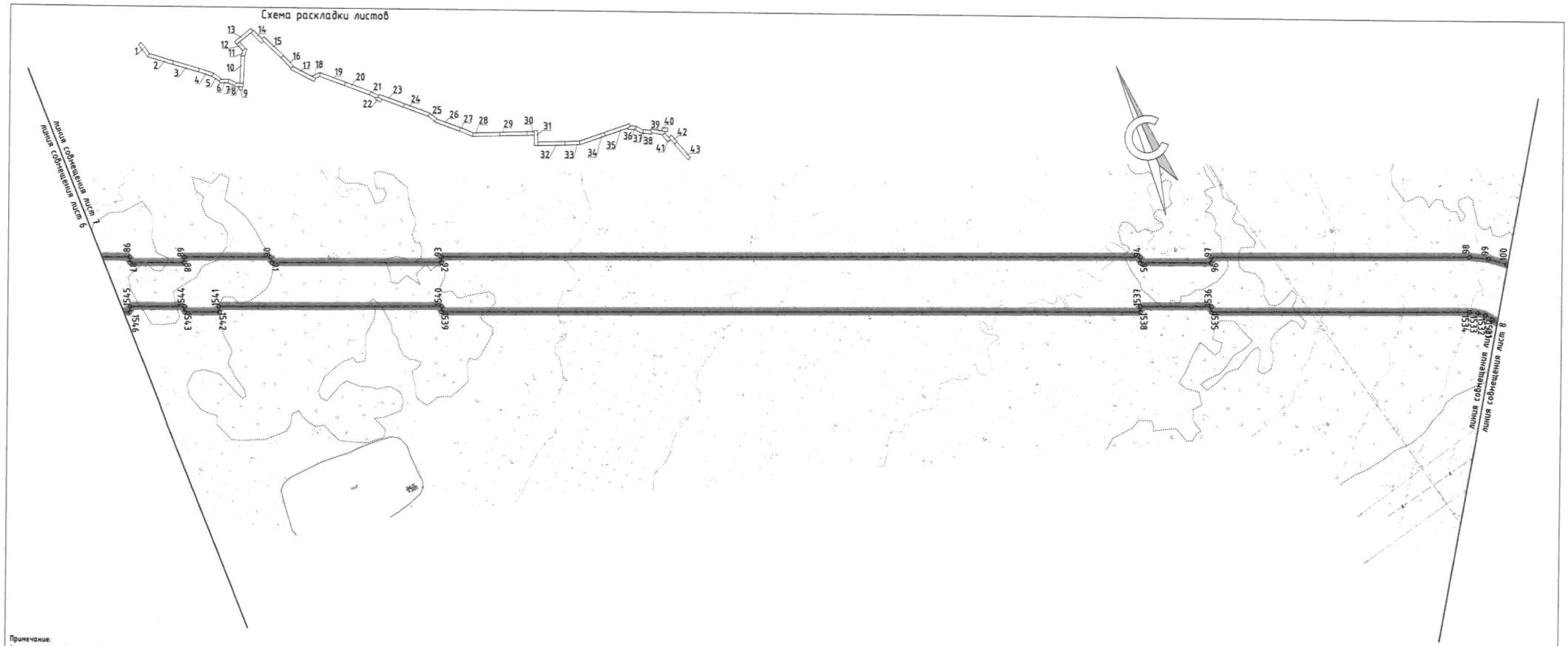

Примечание:

1 – существующие (ранее установленные в соответствии с законодательством Российской Федерации) красные линии отсутствуют в границах территории, в отношении которой осуществляется подготовка проекта планировки

2 – Установление красных линий для линейного объекта – газопровода не предусмотрено действующим градостроительным законодательством

3 – Отмена существующих красных линий не предусмотрена

4 – Неотъемлемой частью чертежа является приложение – Ведомость координат концевых, поворотных точек границ зоны размещения линейного объекта (Том 2, Раздел 2, Таблица 3.1)

5 – Система координат – МСК-44, зона 1

УСЛОВНЫЕ ОБОЗНАЧЕНИЯ:

–границы территории, в отношении которой осуществляется подготовка проекта планировки

–границы зон планируемого размещения линейного объекта

1 – номера характерных точек границ зон планируемого размещения линейных объектов, в том числе точек начала и окончания, точек изменения описания границ таких зон

Существующие инженерные сети

–канализация подземная (недействующая)

–воздушная линия электропередач ВЛ-10кВ

Изм.	Кол. уч.	Лист.	№ док.	Подпись	Дата
Составил					11.06.2024
Проверил					11.06.2024

4536.010.СИД.0/0.1549-ДПТ-1

"Межпоселковый газопровод д.Балатово Судиславского района-д.Гуляевка Островского округа -п.Островское Островского округа" (код объекта 44/20156-1)

Раздел 1. Основная часть проекта планировки территории. Графическая часть

Стадия	Лист	Листов
П	7	43

Чертеж красных линий. Чертеж границ зон планируемого размещения линейных объектов Масштаб 1:1000

590x297

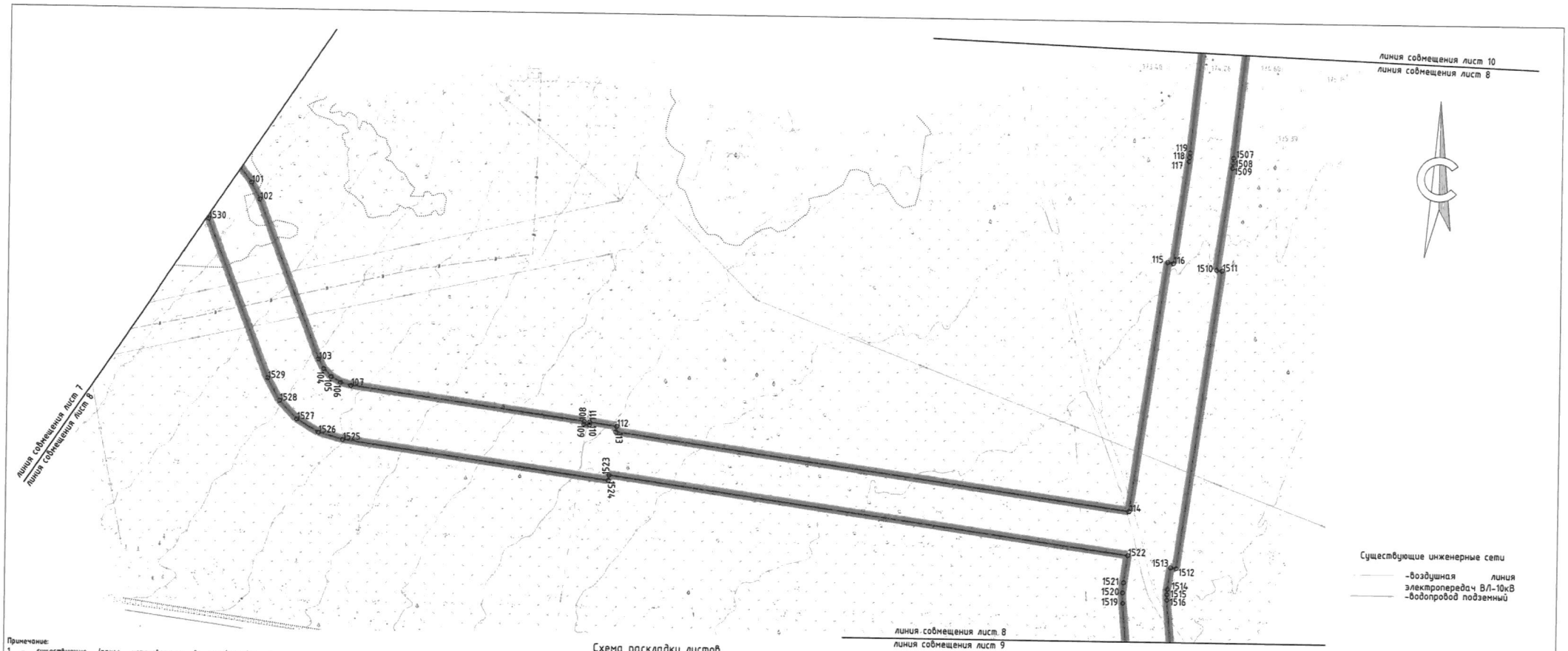

Схема раскладки листов

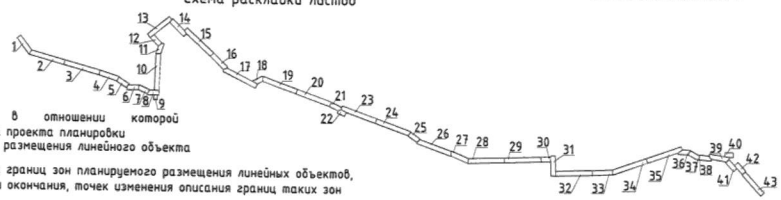

УСЛОВНЫЕ ОБОЗНАЧЕНИЯ:
-границы территории, в отношении которой осуществляется подготовка проекта планировки
-границы зон планируемого размещения линейного объекта
-номера характерных точек границ зон планируемого размещения линейных объектов, в том числе точек начала и окончания, точек изменения описания границ таких зон

Примечание:
1 – существующие (ранее установленные в соответствии с законодательством Российской Федерации) красные линии отсутствуют в границах территории, в отношении которой осуществляется подготовка проекта планировки

2 – Установление красных линий для линейного объекта – газопровода не предусмотрено действующим градостроительным законодательством

3 – Отмена существующих красных линий не предусмотрена

4 – Неотъемлемой частью чертежа является приложение – Ведомость координат концевых, поворотных точек границ зоны размещения линейного объекта (Том 2, Раздел 2, Таблица 3.1)

5 – Система координат – МСК-44, зона 1

Изм.	Кол. уч.	Лист.	№ док.	Подпись	Дата
Составил					11.06.2024
Проверил					11.06.2024

4536.010.СИД.0/0.1549-ДПТ-1

"Межпоселковый газопровод д.Болотова Судиславского района-д.Гуляевка Островского округа -п.Островское Островского округа" (код объекта 44/20156-1)

Раздел 1. Основная часть проекта планировки территории. Графическая часть	Стадия	Лист	Листов
	П	8	43
Чертеж красных линий. Чертеж границ зон планируемого размещения линейных объектов Масштаб 1:1000			

590x297

линия совмещения лист 8

линия совмещения лист 9

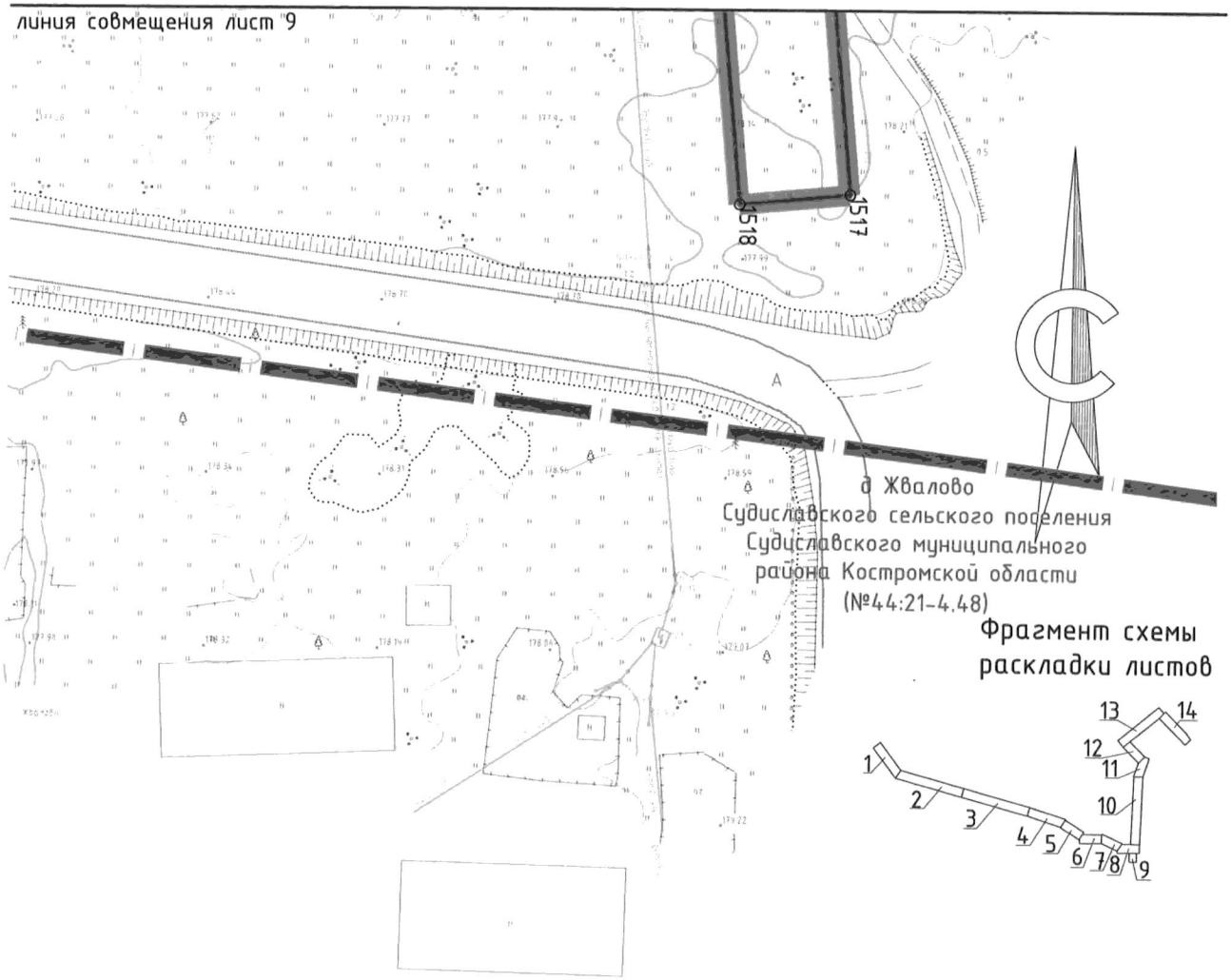

Фрагмент схемы раскладки листов

УСЛОВНЫЕ ОБОЗНАЧЕНИЯ:

-границы территории, в отношении которой осуществляется подготовка проекта планировки

-границы зон планируемого размещения линейного объекта

-границы населенного пункта

1 o -номера характерных точек границ зон планируемого размещения линейных объектов, в том числе точек начала и окончания, точек изменения описания границ таких зон

Существующие инженерные сети

- воздушная линия электропередач ВЛ-10кВ

Примечание:

1 - существующие (ранее установленные в соответствии с законодательством Российской Федерации) красные линии отсутствуют в границах территории, в отношении которой осуществляется подготовка проекта планировки

2 - Установление красных линий для линейного объекта - газопровода не предусмотрено действующим градостроительным законодательством

3 - Отмена существующих красных линий не предусмотрена

4 - Неотъемлемой частью чертежа является приложение -

Ведомость координат концевых, поворотных точек границ зоны размещения линейного объекта (Том 2, Раздел 2, Таблица 3.1)

5 - Система координат - МСК-44, зона 1

Изм.	Кол. уч.	Лист.	№ док.	Подпись	Дата
Составил					11.06.2024
Проверил					11.06.2024

4536.010.СИД.0/0.1549-ДПТ-1

"Межпоселковый газопровод д.Болотово Судиславского района-д.Гуляевка Островского округа -п.Островское Островского округа" (код объекта 44/20156-1)

Раздел 1. Основная часть проекта планировки территории. Графическая часть

Стадия	Лист	Листов
П	9	43

Чертеж красных линий. Чертеж границ зон планируемого размещения линейных объектов Масштаб 1:1000

А4 210x297

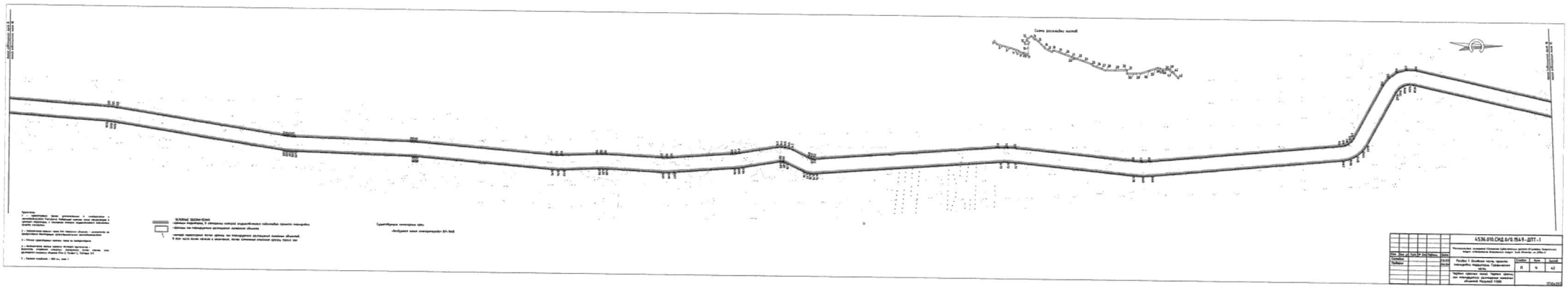

Примечания:

1. Проектные линии расположены с соответствии с проектом выноса. Рабочие линии линии определены с учетом подъема и показаны линиями параллельными проектным осям откоса.

2. Бровочная линия линия выемки обозначена на продольном выполнена условно по

3. Откос проектируем прямым линия по

4. Выполнить работы согласно

5. Габариты подмостей – 10м ш., мин 1

Условные обозначения:

-проектная подошва, с откосами откосы отсыпаются

-проектная бровочная линия, по площадочным дорожным земляное объекта

-линия проектируемой бровки дороги, по площадочным дорожной площади объектов. В том числе линия начала и окончания, полная линейная отсыпной дороги, полоса

Существующие инженерные сети:

-воздушная линия электропередачи 35 кВ

| | | |

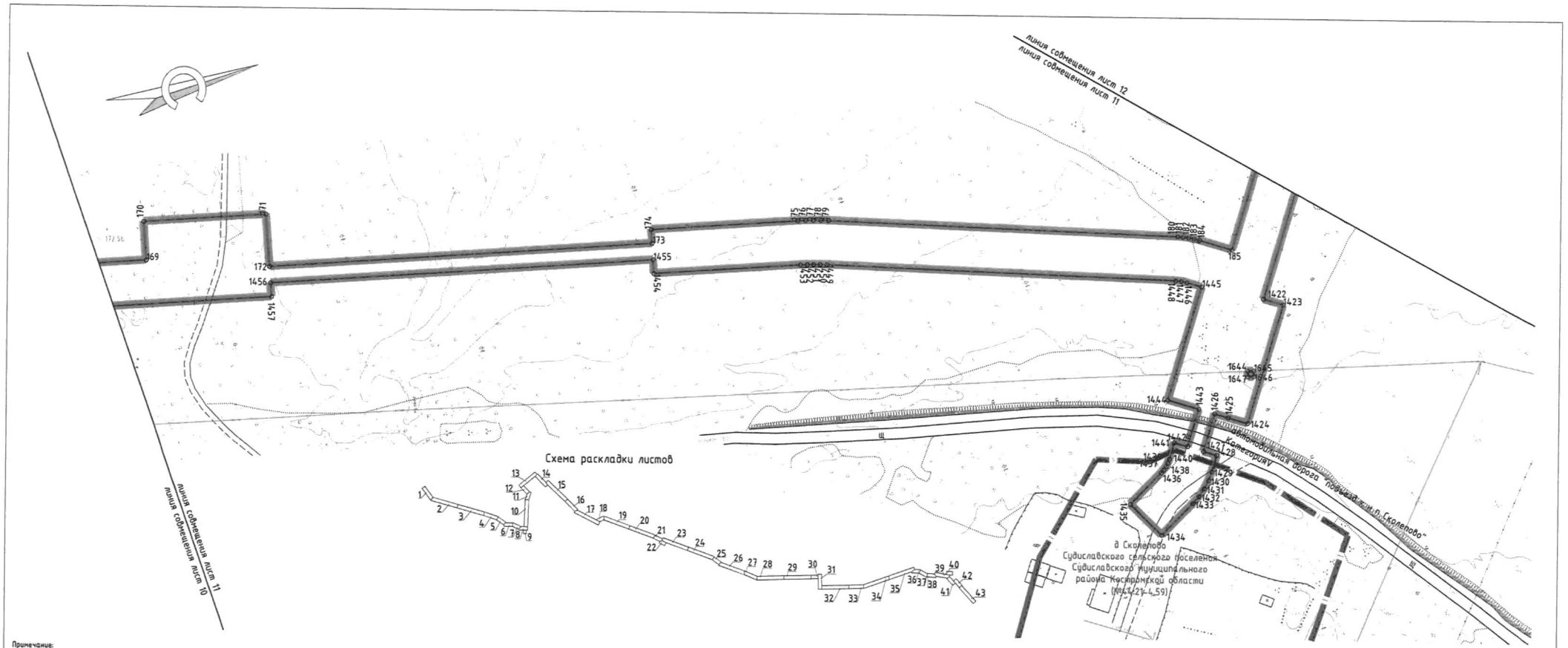

Примечание:

1 - существующие (ранее установленные в соответствии с законодательством Российской Федерации) красные линии отсутствуют в границах территории, в отношении которой осуществляется подготовка проекта планировки

2 - Установление красных линий для линейного объекта - газопровода не предусмотрено действующим градостроительным законодательством

3 - Отмена существующих красных линий не предусмотрена

4 - Неотъемлемой частью чертежа является приложение - Ведомость координат концевых, поворотных точек границ зоны размещения линейного объекта (Том 2, Раздел 2, Таблица 3.1)

5 - Система координат - МСК-44, зона 1

УСЛОВНЫЕ ОБОЗНАЧЕНИЯ:

- границы территории, в отношении которой осуществляется подготовка проекта планировки
- границы зон планируемого размещения линейного объекта
- границы населенных пунктов
- 1 — номера характерных точек границ зон планируемого размещения линейных объектов, в том числе точек начала и окончания, точек изменения описания границ таких зон

Существующие инженерные сети

- воздушная линия электропередач ВЛ-10кВ

Изм.	Кол. уч.	Лист.	№ док.	Подпись	Дата
Составил					11.06.2024
Проверил					11.06.2024

4536.010.СИД.0/0.1549-ДПТ-1

"Межпоселковый газопровод д.Болотово Судиславского района-д.Гуляевка Островского округа -п.Островское Островского округа" (код объекта 44/20156-1)

Раздел 1. Основная часть проекта планировки территории. Графическая часть

Стадия	Лист	Листов
П	11	43

Чертеж красных линий. Чертеж границ зон планируемого размещения линейных объектов Масштаб 1:1000

590x297

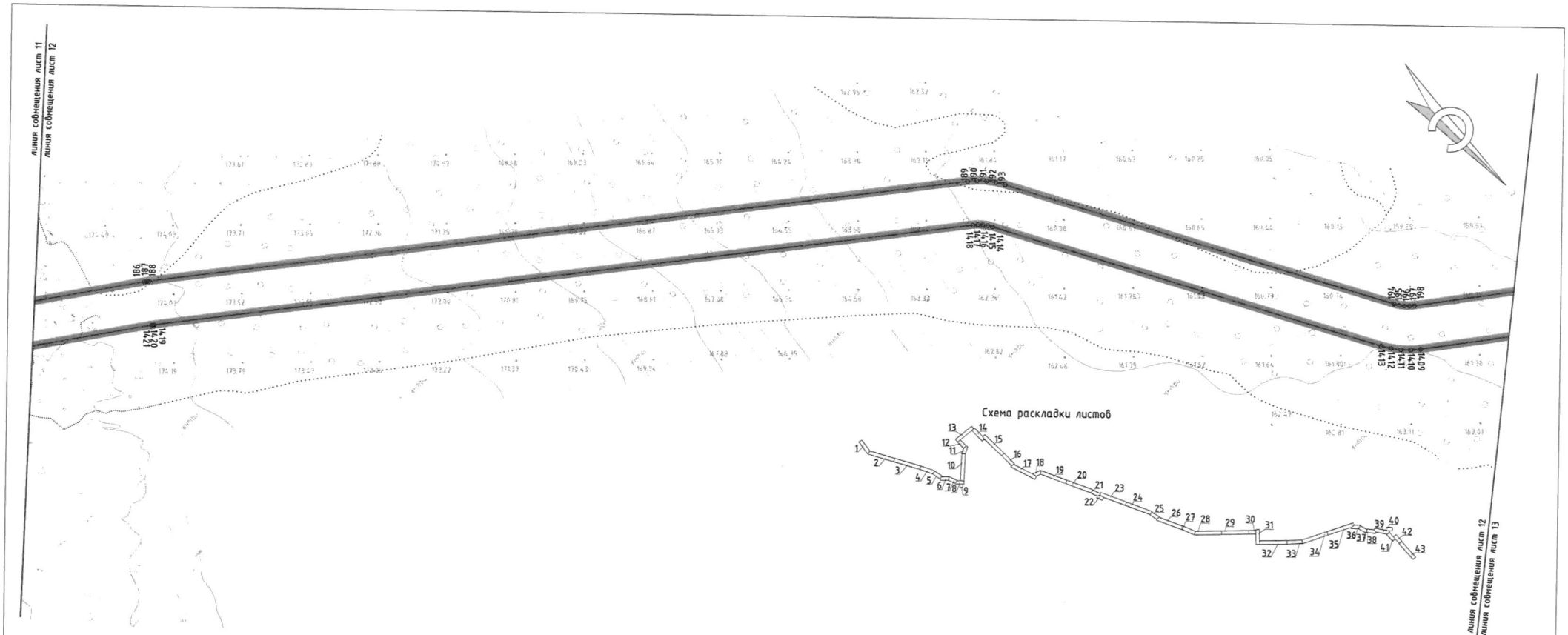

Схема раскладки листов

Примечание:

1 – существующие (ранее установленные в соответствии с законодательством Российской Федерации) красные линии отсутствуют в границах территории, в отношении которой осуществляется подготовка проекта планировки

2 – Установление красных линий для линейного объекта – газопровода не предусмотрено действующим градостроительным законодательством

3 – Отмена существующих красных линий не предусмотрена

4 – Неотъемлемой частью чертежа является приложение – Ведомость координат концевых, поворотных точек границ зоны размещения линейного объекта (Том 2, Раздел 2, Таблица 3.1)

5 – Система координат – МСК-44, зона 1

УСЛОВНЫЕ ОБОЗНАЧЕНИЯ:

– границы территории, в отношении которой осуществляется подготовка проекта планировки

– границы зон планируемого размещения линейного объекта

1 – номера характерных точек границ зон планируемого размещения линейных объектов, в том числе точек начала и окончания, точек изменения описания границ таких зон

Изм.	Кол. уч.	Лист	№ док.	Подпись	Дата
Составил					11.06.2024
Проверил					11.06.2024

4536.010.СИД.0/0.1549-ДПТ-1

"Межпоселковый газопровод д.Болотово Судиславского района-д.Гуляевка Островского округа –п.Островское Островского округа" (код объекта 44/20156-1)

Раздел 1. Основная часть проекта планировки территории. Графическая часть	Стадия	Лист	Листов
	П	12	43
Чертеж красных линий. Чертеж границ зон планируемого размещения линейных объектов Масштаб 1:1000	590x297		

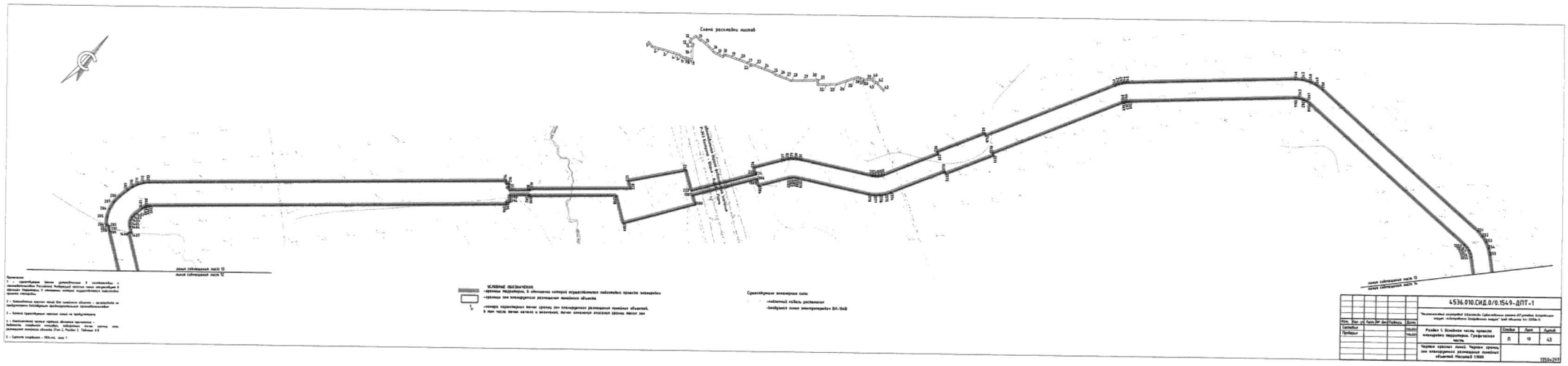

Примечания

1 – Существующие трассы существующих и эксплуатируемых в законодательстве Российской Федерации охранных зонах, определяющих в данном чертеже, в отношении которых осуществляется хозяйственная деятельность.

2 – Технологические красные линии для линейных объектов – документально не предусмотрены действующим законодательством законодательством.

3 – Границы существующих красных линий не предусмотрены.

4 – Местоположение красных чертежных объектов приложения – Кабельность, специальной конструкции, подземных трассы, зоны размещения линейных объектов (Том 1, Раздел 2, Таблица 2.3)

5 – Система координат – МСК-64, зона 1

УСЛОВНЫЕ ОБОЗНАЧЕНИЯ

- границы территории, в отношении которой осуществляется подготовка проекта планировки
- красные зоны планируемого размещения линейного объекта
- номера характерных точек границ зон планируемого размещения линейных объектов, в том числе точек начала и окончания, точек изменения ширины красных линий зон

Существующие инженерные сети:

- подземный кабель растяжения
- воздушная линия электропередачи (ВЛ-10кВ)

								4536.010.СНД.0/0.1549-ДПТ-1	
Изм.	Кол. уч.	Лист	№ док.	Подпись	Дата				
Составил					10.2021	Технологическая (транспортная) обеспечения сервисно-эксплуатационных нужд нефтяного месторождения нефтяной объекта №1 (ЮЖНЫЙ-1)			
Проверил					10.2021	Раздел 1. Основная часть проекта планировки территории. Графическая часть	Стадия	Лист	Листов
							П	19	43
						Чертеж красных линий. Чертеж границ зон планируемого размещения линейных объектов. Масштаб 1:5000			
									1350+297

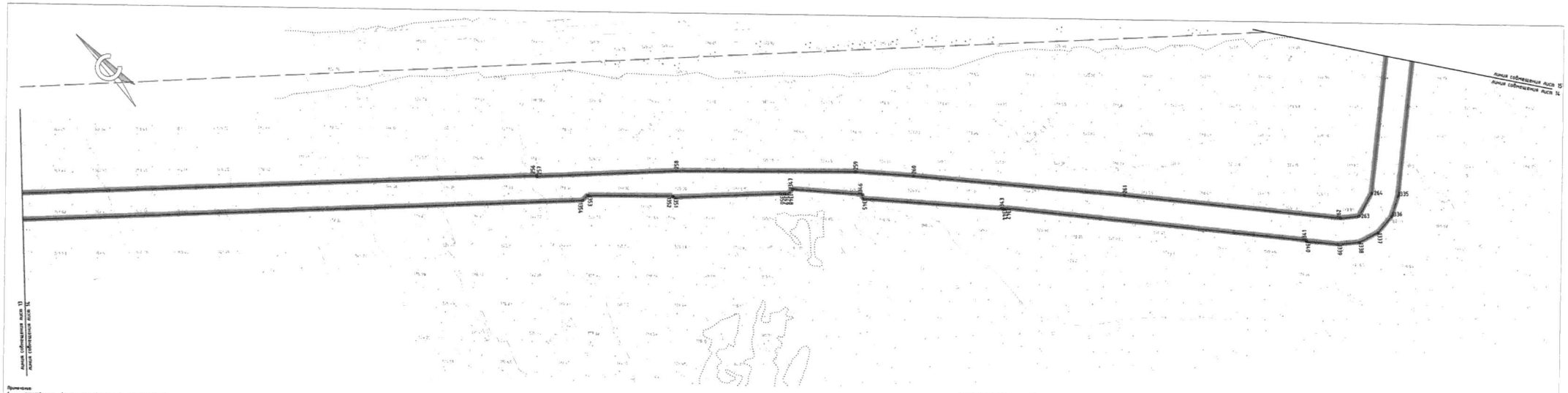

Примечания:

1 - Существующие границы установленные в соответствии с законодательством Российской Федерации красные линии отсутствуют в границах территории, в отношении которой осуществляется подготовка проекта планировки

2 - Установленные красные линии для линейного объекта - газопровода не предусмотрены действующим градостроительным законодательством

3 - Отмена существующих красных линий не предусмотрена

4 - Разъяснения частью чертежа являются приложения -
Экспликация координат поворотных точек границ зоны размещения линейного объекта (Том 2, Раздел 2, Таблица 3.1)

5 - Система координат - МСК-44, зона 1

УСЛОВНЫЕ ОБОЗНАЧЕНИЯ

-границы территории, в отношении которой осуществляется подготовка проекта планировки

-границы зон планируемого размещения линейного объекта

-номера характерных точек границ зон планируемого размещения линейных объектов, в том числе точек начала и окончания, точек изменения описания границ таких зон

Существующие инженерные сети

-воздушная линия электропередач ВЛ-10кВ

Схема расклейки листов

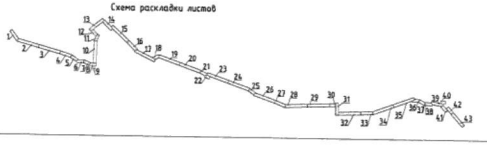

Изм.	Кол. уч.	Лист	№ док.	Подпись	Дата
Составил					11.06.2024
Проверил					11.06.2024

4536.010.СИД.0/0.1549-ДПТ-1

"Межпоселковый газопровод д.Шалыгино Суйского района-д.Гуляевка Островского округа -п.Островские Островского округа" 1этап объекта 44/20156-П

Раздел 1. Основная часть проекта планировки территории. Графическая часть	Стадия	Лист	Листов
	П	14	43
Чертеж красных линий. Чертеж границ зон планируемого размещения линейных объектов Масштаб 1:1000			

970x297

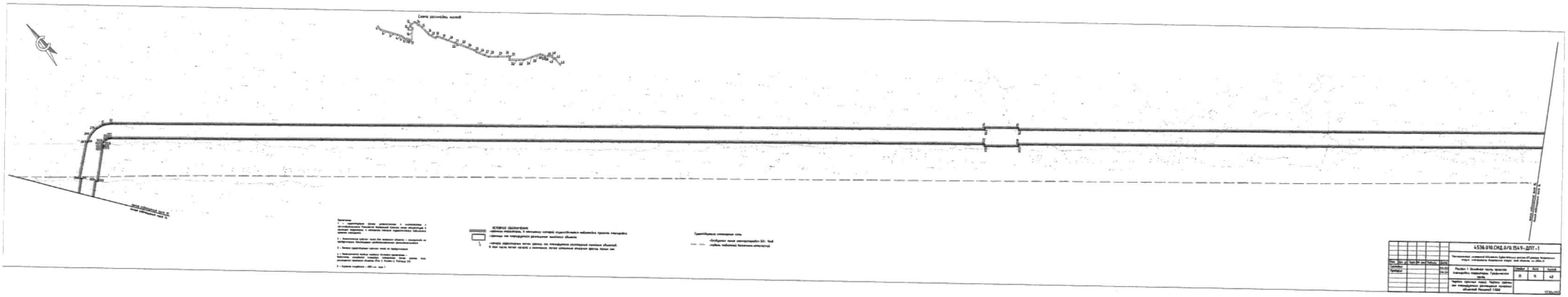

Изм.	Кол. уч.	Лист	№ док.	Подпись	Дата				
Гип					09.25				
Проверил					09.25				

4536.010.ОКД.ВОВ.1549-ДПТ-1

Расширение земляной плотины Сурайкинского рудника Комсомольского карьера. 4-й этап. 4-й пусковой комплекс. 2-й этап. 2-я очередь. 1-й этап

Стадия	Лист	Листов
П	1	43

Раздел 1. Основная часть проекта. Календарный план. Графическая часть

Чертеж третьих лиц. Чертеж границ зон ограничения застройки вокруг объектов Ростехнадзора

ГПМ «РУДПРОЕКТ»

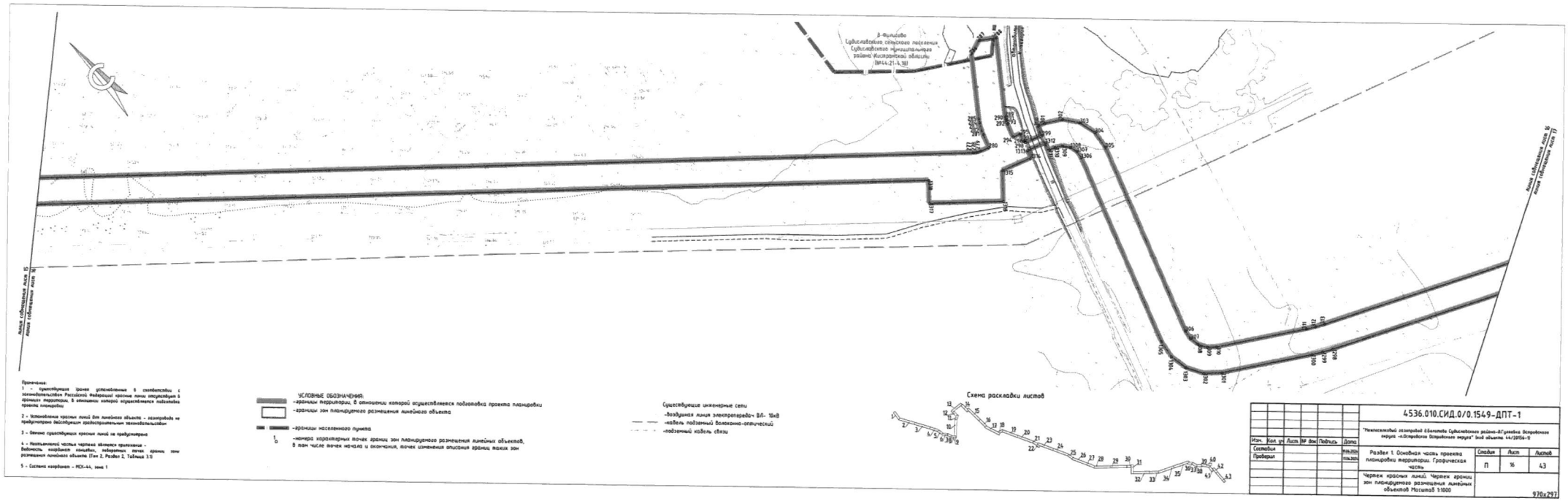

Примечания:

1 – существующие границы установленные в соответствии с законодательством Российской Федерации красные линии отсутствуют в границах территории, в отношении которой осуществляется подготовка проекта планировки

2 – Установление красных линий для линейных объектов - разработка не предусмотрено действующим градостроительным законодательством

3 – Описание существующих красных линий не предусмотрено

4 – Неотъемлемой частью чертежа является приложение - Ведомость координат концевых, поворотных точек границ зоны размещения линейного объекта. (Том 2, Раздел 2, Таблица 3.1)

5 – Система координат – МСК-44, зона 1

УСЛОВНЫЕ ОБОЗНАЧЕНИЯ:
- границы территории, в отношении которой осуществляется подготовка проекта планировки
- границы зон планируемого размещения линейного объекта
- границы населенного пункта
- номера характерных точек границ зон планируемого размещения линейных объектов, в том числе точек начала и окончания, точек изменения описания границ таких зон

Существующие инженерные сети
- воздушная линия электропередач ВЛ- 10кВ
- кабель подземный волоконно-оптический
- подземный кабель связи

						4536.010.СИД.0/0.1549-ДПТ-1	
						"Межпоселенческий газопровод д.Шалагино Судиславского района-д.Гуменково Островского округа «п.Островское Островского округа" 1этап объекта 44/20156-П	
Изм.	Кол. уч.	Лист	№ док.	Подпись	Дата		
Составил					11.06.2024	Разрез 1. Основная часть проекта планировки территории. Графическая часть.	Стадия: П; Лист: 16; Листов: 43
Проверил					11.06.2024		
						Чертеж красных линий. Чертеж границ зон планируемого размещения линейных объектов Масштаб 1:1000	

970x297

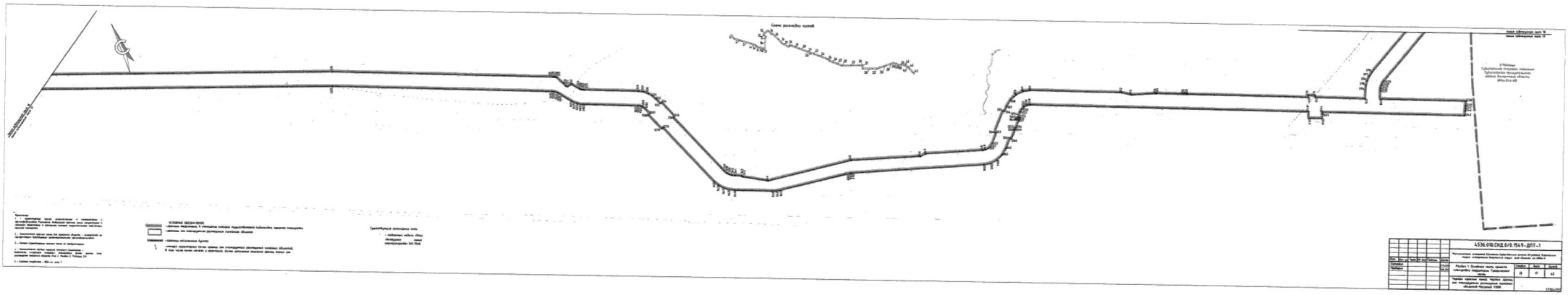

Примечания

1. Существующие трубы расположены в основании с поперечным уклоном 0,02 в сторону водотока и имеют в нижней части выемку с вогнутым профилем, повторяющим очертание отверстия. Уклон существующего водотока принят по данным топографической съемки.

2. Конструкция трубы дана для сливного оголовка - конструкция и трудоемкость выбираемых дополнительных рассматриваются.

3. Уклон существующего русла взят по продольному профилю.

4. Конструкция трубы принята согласно приложению.

5. Для обеспечения проектного уклона трубы, при необходимости, дно русла разбирается согласно Глав 2, Раздел 2, Таблица 19.

1 – Сливная перемычка – 450 м.куб. шт. 1

УСЛОВНЫЕ ОБОЗНАЧЕНИЯ:
– Границы территории, в отношении которой осуществляется подготовка проекта планировки территории
– границы зон планируемого размещения линейных объектов
– границы существующих трубы
– номера существующих труб трубы, для последующего размещения линейных объектов. В том числе также четные и нечетные, более значимые объекты (мосты, виадуки и т.п.)

Существующие инженерные сети:
– подземный кабель связи
– линия электропередач 10 Кв

							4536.010.СКД.ВЛ1 1549-ДПТ-1
							Постановление Администрации Суджанского района (Городского округа) Курской области от 30.12.2021 № 1549
Изм.	Кол. уч.	Лист	№ док.	Подпись	Дата		
Составил					04.22	Разбивочный чертеж планировки территории Гончаровского сельсовета	Стадия	Лист	Листов
Проверил					04.22		П	1	43
						Чертеж красных линий. Чертеж сливов. Ведомость углов поворота красных линий. Общий вид. Масштаб 1:500			

Копировал
Формат А1

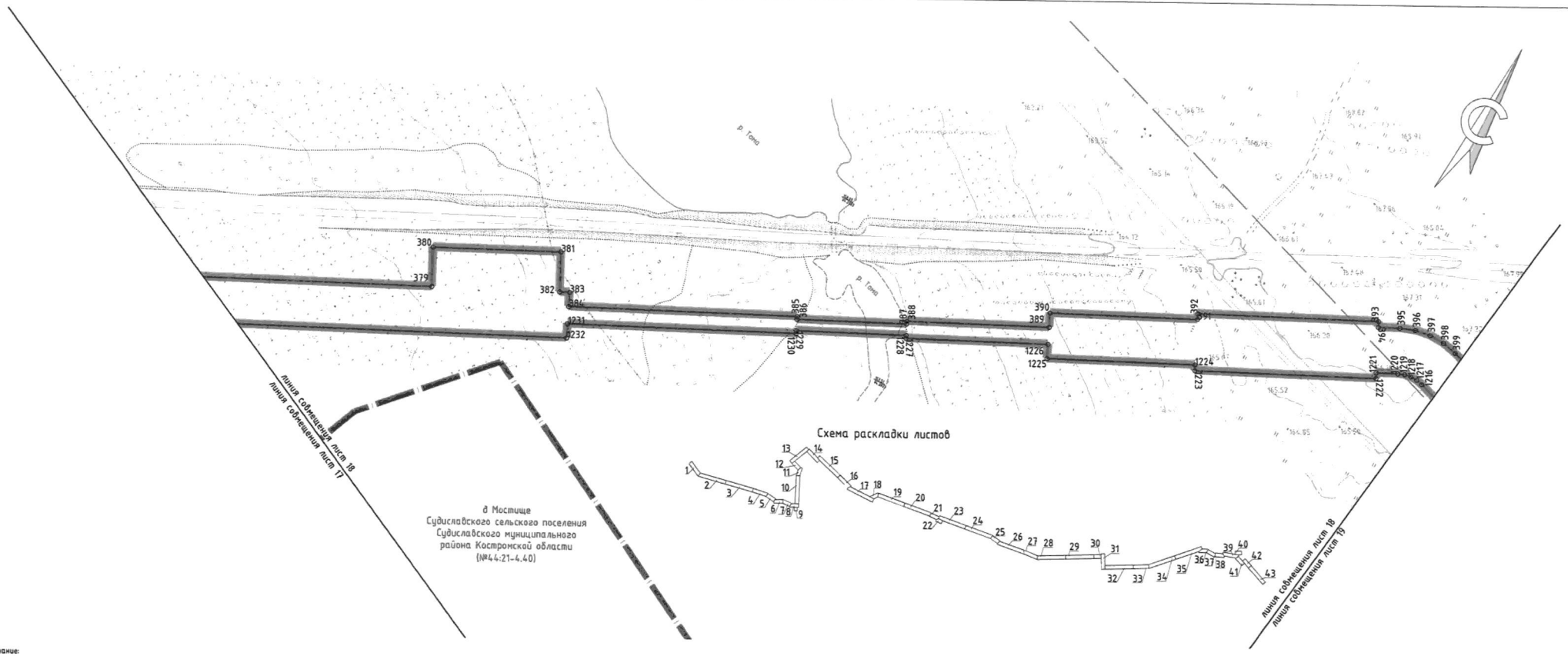

Примечание:

1 - существующие (ранее установленные в соответствии с законодательством Российской Федерации красные линии отсутствуют в границах территории, в отношении которой осуществляется подготовка проекта планировки

2 - Установление красных линий для линейного объекта - газопровода не предусмотрено действующим градостроительным законодательством

3 - Отмена существующих красных линий не предусмотрена

4 - Неотъемлемой частью чертежа является приложение - Ведомость координат концевых, поворотных точек границ зоны размещения линейного объекта (Том 2, Раздел 2, Таблица 3.1)

5 - Система координат - МСК-44, зона 1

УСЛОВНЫЕ ОБОЗНАЧЕНИЯ:

- границы территории, в отношении которой осуществляется подготовка проекта планировки
- границы зон планируемого размещения линейного объекта
- границы населенного пункта
- 1 — номера характерных точек границ зон планируемого размещения линейных объектов, в том числе точек начала и окончания, точек изменения описания границ таких зон

Существующие инженерные сети

- подземный кабель связи
- воздушная линия электропередач ВЛ-10кВ
- подземный кабель волоконно-оптический

Изм.	Кол. уч.	Лист.	№ док.	Подпись	Дата
Составил					11.06.2024
Проверил					11.06.2024

4536.010.СИД.0/0.1549-ДПТ-1

"Межпоселковый газопровод д.Болотово Судиславского района-д.Гуляевка Островского округа -п.Островское Островского округа" (код объекта 44/20156-1)

Раздел 1. Основная часть проекта планировки территории. Графическая часть

Стадия	Лист	Листов
П	18	43

Чертеж красных линий. Чертеж границ зон планируемого размещения линейных объектов Масштаб 1:1000

590x297

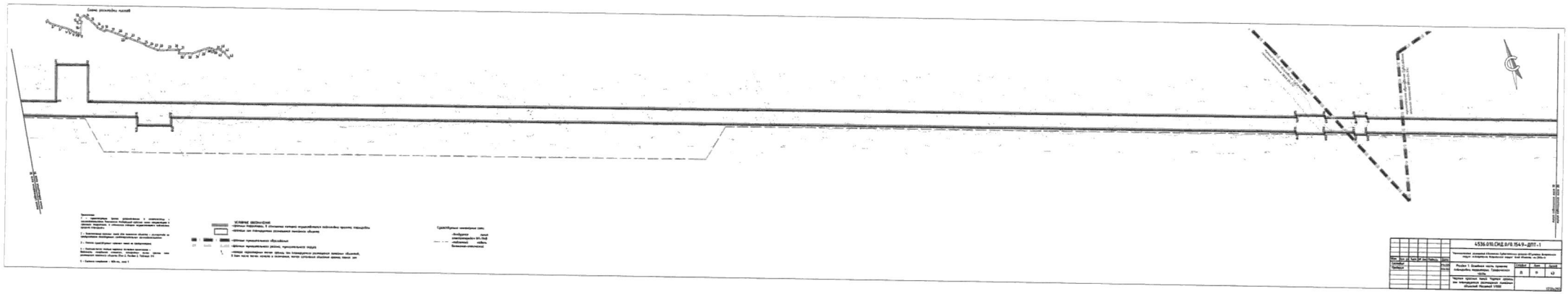
Схема расположения пилонов
Примечания
1 – проектируемые линии электропередачи и телефонизации с подземным кабелем показаны условно в соответствии с техническими условиями эксплуатирующих организаций
2 – Точное существующее местоположение линий уточнить в организациях, эксплуатирующих данные коммуникации
3 – Расположение опоры линии электропередачи уточнить при разработке рабочей документации
4 – Точное существующее местоположение линий связи уточнить в организациях, эксплуатирующих данные коммуникации
5 – Высота опор принята – 40м-ти, опор 1
УСЛОВНЫЕ ОБОЗНАЧЕНИЯ
– граница территории, в отношении которого подготавливается документация по планировке территории
– граница зон планируемого размещения линейных объектов
– граница промышленных объектов
– граница промышленного района, промышленного узла
– граница территории линии сброса, без планируемого размещения линейных объектов, в зоне части линии, начала и окончания, линии сетевых объектов должны также зат
Существующие инженерные сети
Воздушная линия электропередач 6кВ, 10кВ
Кабельная линия
Кабельная канализация
4536.010.СНД.0/0.1549–ДПТ-1
Строительство дорожно-транспортного узла «Путепровод Алексеевская через железнодорожные пути станции Ижевск-Пассажирская»
Раздел 1 Основная часть проекта планировки территории. Графическая часть
Чертеж границ зон с особыми условиями использования территорий. Объединенный Ижевский ТЭЦ
Стадия
Лист
Листов
8
9
43
ГПУ «ИРЭ»

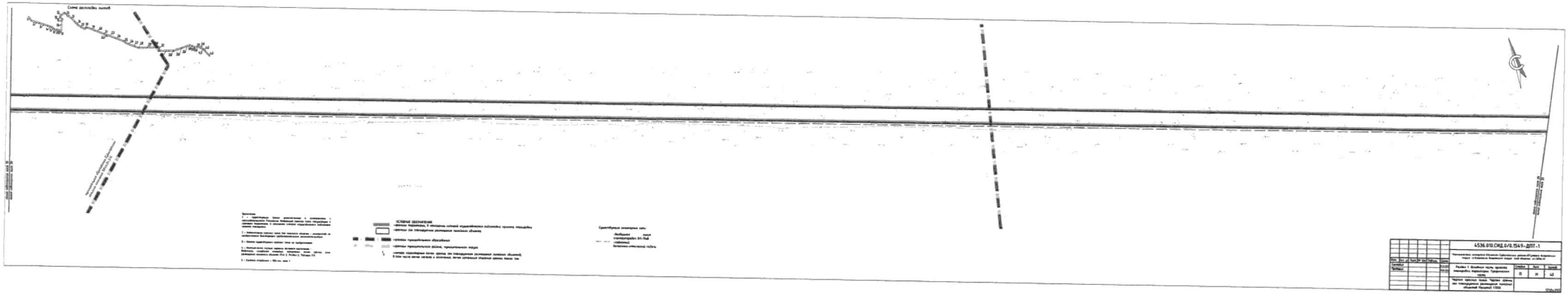
Схема расположения выемок
Примечания
УСЛОВНЫЕ ОБОЗНАЧЕНИЯ
Ориентировочная геологическая линия
4536.010.СНД.0/0.1549-ДПТ-1

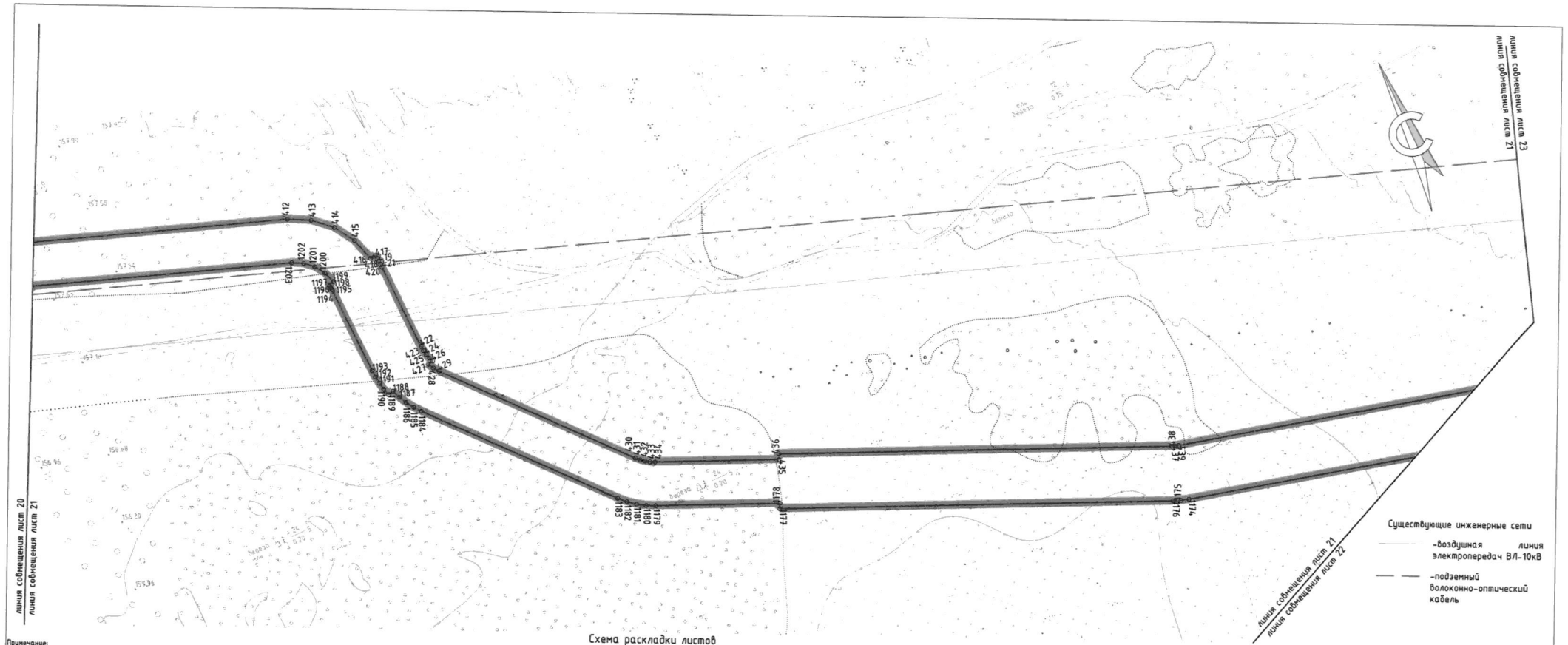

Примечание:

1 – существующие (ранее установленные в соответствии с законодательством Российской Федерации) красные линии отсутствуют в границах территории, в отношении которой осуществляется подготовка проекта планировки

2 – Установление красных линий для линейного объекта – газопровода не предусмотрено действующим градостроительным законодательством

3 – Отмена существующих красных линий не предусмотрена

4 – Неотъемлемой частью чертежа является приложение – Ведомость координат концевых, поворотных точек границ зоны размещения линейного объекта (Том 2, Раздел 2, Таблица 3.1)

5 – Система координат – МСК-44, зона 1

Схема раскладки листов



УСЛОВНЫЕ ОБОЗНАЧЕНИЯ:

–границы территории, в отношении которой осуществляется подготовка проекта планировки

–границы зон планируемого размещения линейного объекта

1 –номера характерных точек границ зон планируемого размещения линейных объектов, в том числе точек начала и окончания, точек изменения описания границ таких зон

Изм.	Кол. уч.	Лист	№ док.	Подпись	Дата
Составил					11.06.2024
Проверил					11.06.2024

4536.010.СИД.0/0.1549-ДПТ-1

"Межпоселковый газопровод д.Болотово Судиславского района-д.Гуляевка Островского округа –п.Островское Островского округа" (код объекта 44/20156-1)

Раздел 1. Основная часть проекта планировки территории. Графическая часть

Стадия	Лист	Листов
П	21	43

Чертеж красных линий. Чертеж границ зон планируемого размещения линейных объектов Масштаб 1:1000

590x297

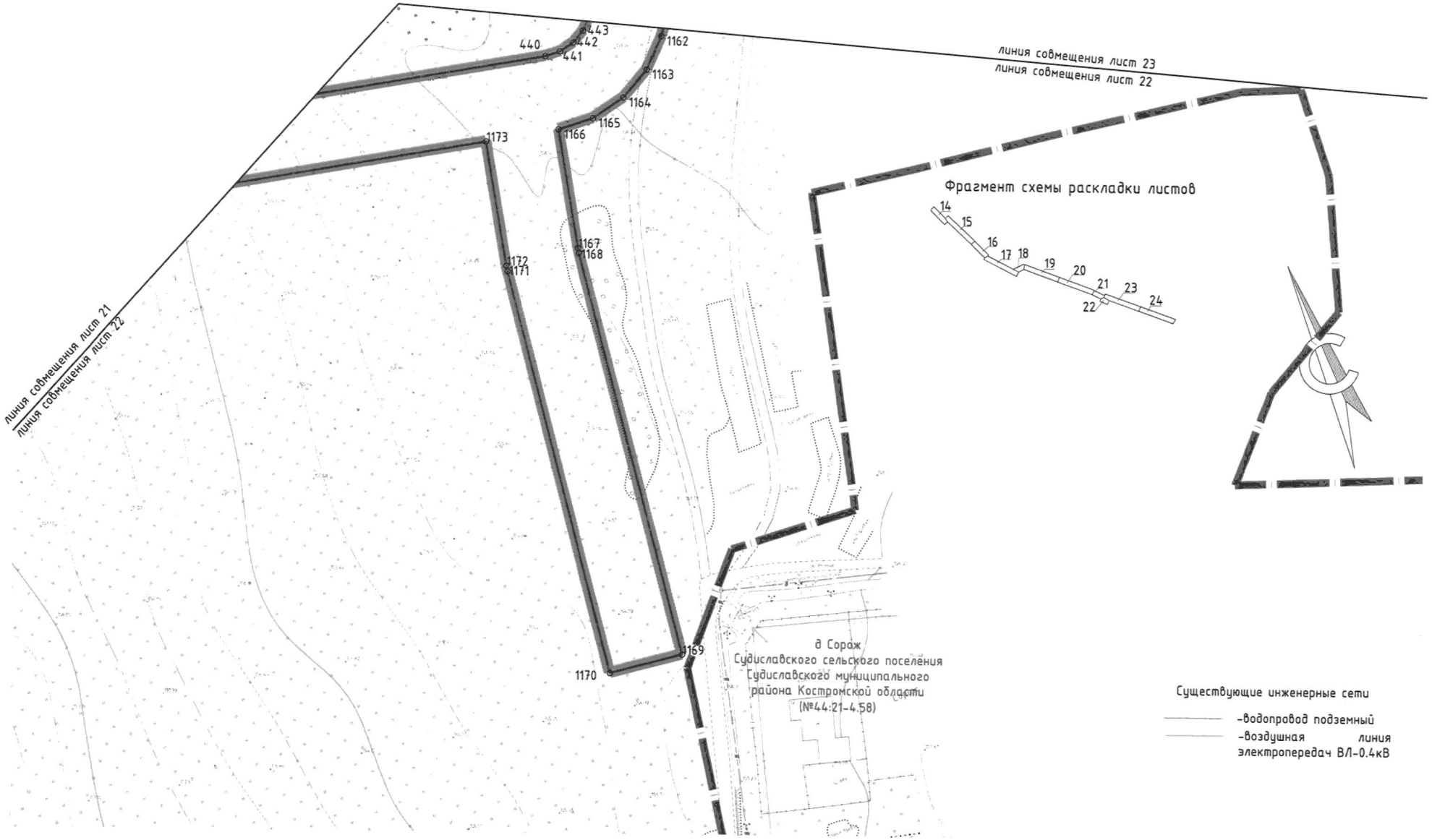

Примечание:

1 – существующие (ранее установленные в соответствии с законодательством Российской Федерации) красные линии отсутствуют в границах территории, в отношении которой осуществляется подготовка проекта планировки

2 – Установление красных линий для линейного объекта – газопровода не предусмотрено действующим градостроительным законодательством

3 – Отмена существующих красных линий не предусмотрена

4 – Неотъемлемой частью чертежа является приложение – Ведомость координат концевых, поворотных точек границ зоны размещения линейного объекта (Том 2, Раздел 2, Таблица 3.1)

5 – Система координат – МСК-44, зона 1

УСЛОВНЫЕ ОБОЗНАЧЕНИЯ:

-границы территории, в отношении которой осуществляется подготовка проекта планировки

-границы зон планируемого размещения линейного объекта

-границы населенного пункта

1 -номера характерных точек границ зон планируемого размещения линейных объектов, в том числе точек начала и окончания, точек изменения описания границ таких зон

Изм.	Кол. уч.	Лист.	№ док.	Подпись	Дата
Составил					11.06.2024
Проверил					11.06.2024

4536.010.СИД.0/0.1549-ДПТ-1

"Межпоселковый газопровод д.Болотово Судиславского района-д.Гуляевка Островского округа -п.Островское Островского округа" (код объекта 44/20156-1)

Раздел 1. Основная часть проекта планировки территории. Графическая часть

Стадия	Лист	Листов
П	22	43

Чертеж красных линий. Чертеж границ зон планируемого размещения линейных объектов Масштаб 1:1000

А3 420x297

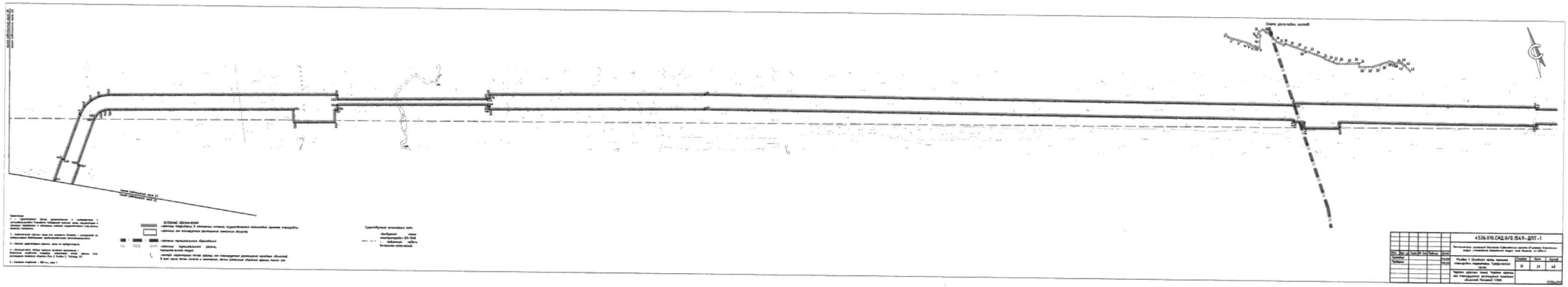

4536.010.СКД.0/2.1549-ДПТ-1

Техническая эксплуатация объектов транспортного назначения. Модуль «Технические средства организации дорожного движения». Курсовой проект

Раздел 1 Особая часть проекта. Комплекс технических средств организации дорожного движения на площади перед Ледовым Дворцом в г. Ижевске

Стадия	Лист	Листов
П	23	43

ГГТУ Ижевск

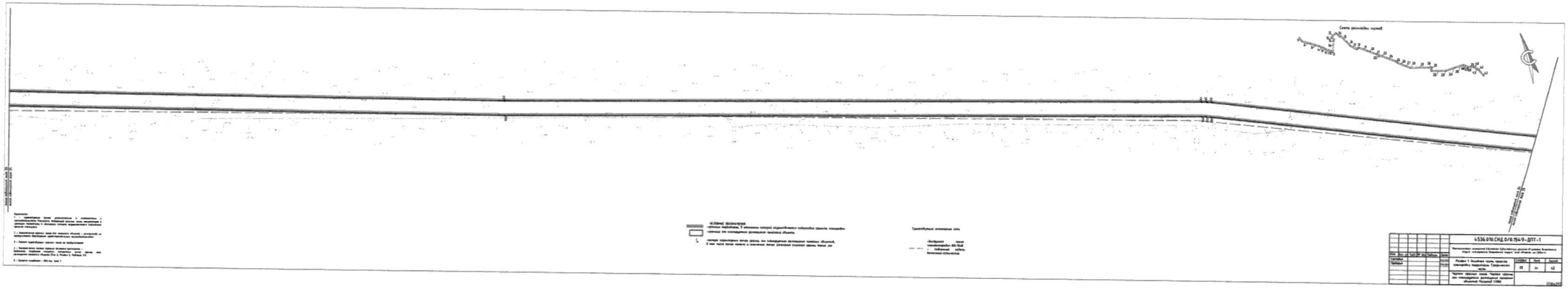

									4536.098.СМД.0/В.154-9-ДПТ-1
Изм.	Кол.уч.	Лист	№ док.	Подпись	Дата				
Составил									Автомобильная дорога общего пользования федерального значения «Обход города Ростова-на-Дону на участке км 0+000 – км 43+000»
Проверил									Раздел 1 Подземная часть проекта. Инженерно-геодезические изыскания. Графическая часть.
									Чертеж границы зоны. Чертеж границ зон с особыми условиями использования территорий. Масштаб 1:500

Стадия	Лист	Листов
ПД	24	43

ГПИ №2151

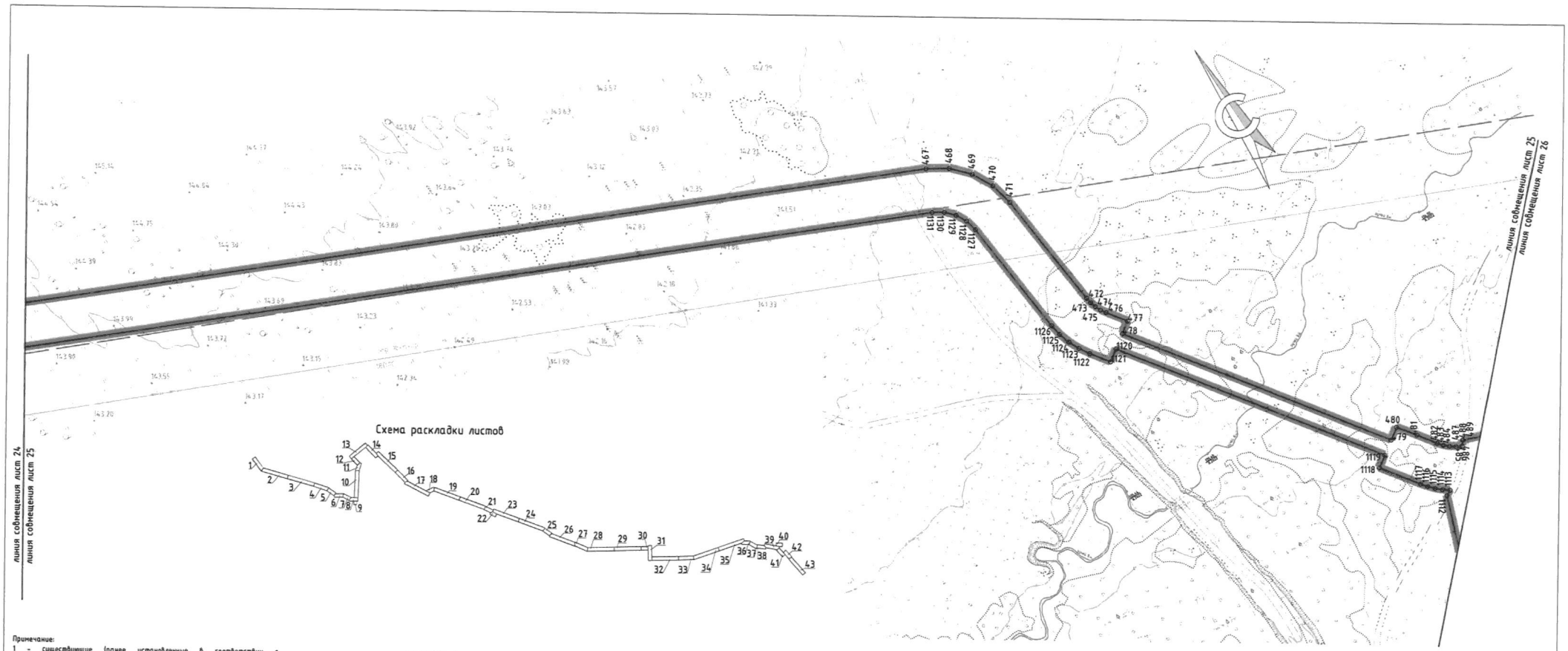

Примечание:
1 – существующие (ранее установленные в соответствии с законодательством Российской Федерации) красные линии отсутствуют в границах территории, в отношении которой осуществляется подготовка проекта планировки

2 – Установление красных линий для линейного объекта – газопровода не предусмотрено действующим градостроительным законодательством

3 – Отмена существующих красных линий не предусмотрена

4 – Неотъемлемой частью чертежа является приложение – Ведомость координат концевых, поворотных точек границ зоны размещения линейного объекта (Том 2, Раздел 2, Таблица 3.1)

5 – Система координат – МСК-44, зона 1

УСЛОВНЫЕ ОБОЗНАЧЕНИЯ:
– границы территории, в отношении которой осуществляется подготовка проекта планировки
– границы зон планируемого размещения линейного объекта
1 – номера характерных точек границ зон планируемого размещения линейных объектов, в том числе точек начала и окончания, точек изменения описания границ таких зон

Существующие инженерные сети
– воздушная линия электропередач ВЛ-10кВ
– подземный кабель волоконно-оптический

Изм.	Кол. уч.	Лист.	№ док.	Подпись	Дата
Составил					11.06.2024
Проверил					11.06.2024

4536.010.СИД.0/0.1549-ДПТ-1

"Межпоселковый газопровод д.Болотово Судиславского района–д.Гуляевка Островского округа –п.Островское Островского округа" (код объекта 44/20156-1)

Раздел 1. Основная часть проекта планировки территории. Графическая часть

Стадия	Лист	Листов
П	25	43

Чертеж красных линий. Чертеж границ зон планируемого размещения линейных объектов Масштаб 1:1000

590x297

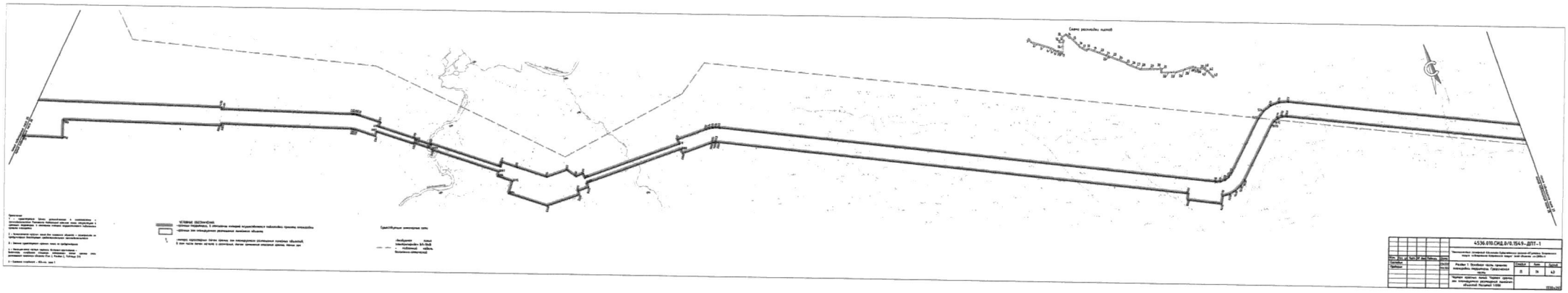

4536-010.СМД.ВОЛ.ПЭ4.9–ДПТ–1

Технологическая планировка Обуховско-Кубинчинско-Шатурского планового подводного оптического кабеля связи объектов на ПЭ4 (Обухово – Кубинка-1 – Шатура)

Изм.	Кол. уч.	Лист	№ док.	Подпись	Дата
Разраб.					04.09
Проверил					04.09

Раздел 1 Основная часть проекта. Краткая характеристика. Графическая часть

Трасса подводных кабелей связи. Участок трассы, где планируется размещение выносных объектов Кашира 110кВ

Стадия	Лист	Листов
П	24	43

ПЭ4ВОЛ.ПЗ

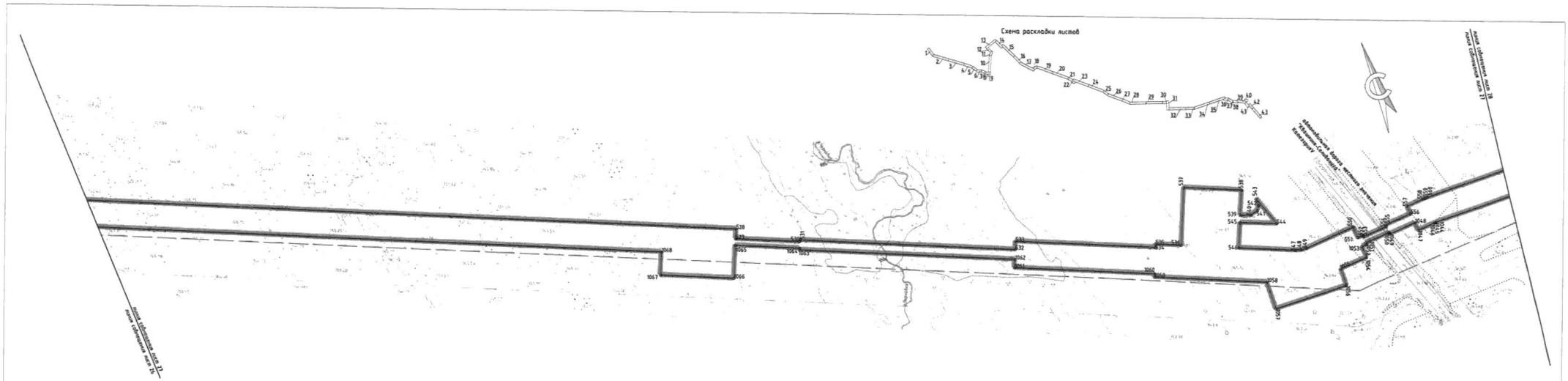

Примечания:

1 - существующие границы установленные в соответствии с законодательством Российской Федерации красные линии отсутствуют в границах территории, в отношении которой осуществляется подготовка проекта планировки

2 - Установленные красные линий для линейного объекта - газопровода не предусмотрено действующим градостроительным законодательством

3 - Отмена существующих красных линий не предусмотрена

4 - Неизменяемой частью чертежа является приложение - Ведомость координат концевых, поворотных точек границ зоны размещения линейного объекта (Том 2, Раздел 2, Таблица 3.1)

5 - Система координат - МСК-44, зона 1

УСЛОВНЫЕ ОБОЗНАЧЕНИЯ:

-границы территории, в отношении которой осуществляется подготовка проекта планировки

-границы зон планируемого размещения линейного объекта

-номера характерных точек границ зон планируемого размещения линейных объектов, в том числе точек начала и окончания, точек изменения описания границ таких зон

Существующие инженерные сети

-воздушная линия электропередач ВЛ-10кВ

- подземный кабель волоконно-оптический

Изм.	Кол. уч.	Лист	№ док.	Подпись	Дата
Составил					14.04.2016
Проверил					14.04.2016

4536.010.СИД.0/0.1549-ДПТ-1

"Телефонизация населённых пунктов Сафоновского района-6Гусевского округа -«Островского Островского округа" Этап объекта 44/20156-0

Стадия	Лист	Листов
П	27	43

Раздел 1. Основная часть проекта планировки территории. Графическая часть

Чертеж красных линий. Чертеж границ зон планируемого размещения линейных объектов Масштаб 1:1000

970x297

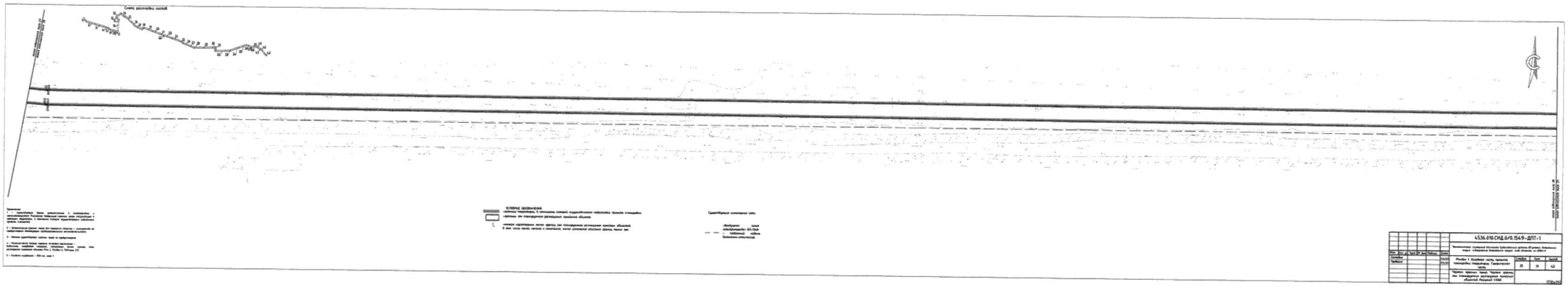

Примечания

1 – Существующие линии электропередач и телефонизации, а также подземные коммуникации, попадающие в границы проектирования, подлежат переносу в соответствии с техническими условиями эксплуатирующих организаций.

2 – Климатическая характеристика района строительства – климатические и географические особенности, требующие особых инженерно-технических мероприятий.

3 – Границы существующих зданий, строений и сооружений.

4 – Технико-экономические показатели проекта планировки территории.

5 – Границы зон с особыми условиями использования территории, сведения о которых внесены в Единый государственный реестр недвижимости (Постановление Правительства РФ от 3 марта 2018 г. № 222 «Об утверждения Правил установления санитарно-защитных зон и использования земельных участков, расположенных в границах санитарно-защитных зон»).

6 – Площадь территории – 100 га, или 1

								4536.010.СНД.ВЛ.1549-ДПТ-1
Изм.	Кол. уч.	Лист	№ док.	Подпись	Дата			
Разработал					04.2021	Чернозёмное сельское поселение Грайворонского района Белгородской области. Внешнее электроснабжение. Строительство ВЛ 0,4кВ от ТП-1549
Проверил					04.2021	Раздел 1. Основная часть проекта планировки территории. Графическая часть	Стадия	Лист	Листов
							П	1	43
						Границы проекта. Схема. Чертеж границ зон планируемого размещения линейного объекта. Масштаб 1:5000			

ГПИ «Белгородэнерго»



Примечания

1 – Километровые знаки расположены в соответствии с системой километрации автомобильной дороги, принятой на участке подъезда. В обратных случаях отдельные километровые знаки отсутствуют.

2 – Километровые знаки на мостовых объектах – посередине на тротуарном блоке (односторонняя организация движения).

3 – Начало километровых знаков – конец их предыдущего.

4 – Километровые знаки нумеруются арабскими цифрами, в кружке, или в прямоугольнике, высотой 1,5 см. Для организации движения смотрите Том 3, Раздел 3, Таблица 3.2.

5 – Сдвижка плюсовых – 100 см. вниз

УСЛОВНЫЕ ОБОЗНАЧЕНИЯ

– граница подрядчика, с обозначением которой осуществляется подготовка проекта планировки территории для планируемого размещения линейного объекта

– границы зоны планируемого размещения линейного объекта, в том числе точки начала и окончания, точки изгибов осевых линий, линии зон

Существующие отключаемые сети

– газопровод среднего давления (0,3<Р≤0,6) подземный, надземный

– водопровод хозяйственно-питьевой

Изм.	Кол. уч.	Лист	№ док.	Подпись	Дата		
ГИП	Гребенюк				04.18		
Проверил	Гребенюк				04.18		

4536.010.СМД.0.0.1549-ДПТ-1

Технологическая инспекция Кабардино-Балкарского участка автодороги Кавказ «Подъезд к Нальчику от г. Ростов-на-Дону – г. Грозный – г. Махачкала – г. Астрахань»

Раздел 1. Основная часть проекта планировки территории. Графическая часть

Чертеж красных линий. Чертеж границ зон планируемого размещения линейных объектов. Масштаб 1:2000

Стадия	Лист	Листов
ПТ	24	43

ГПКБ «ТИС»

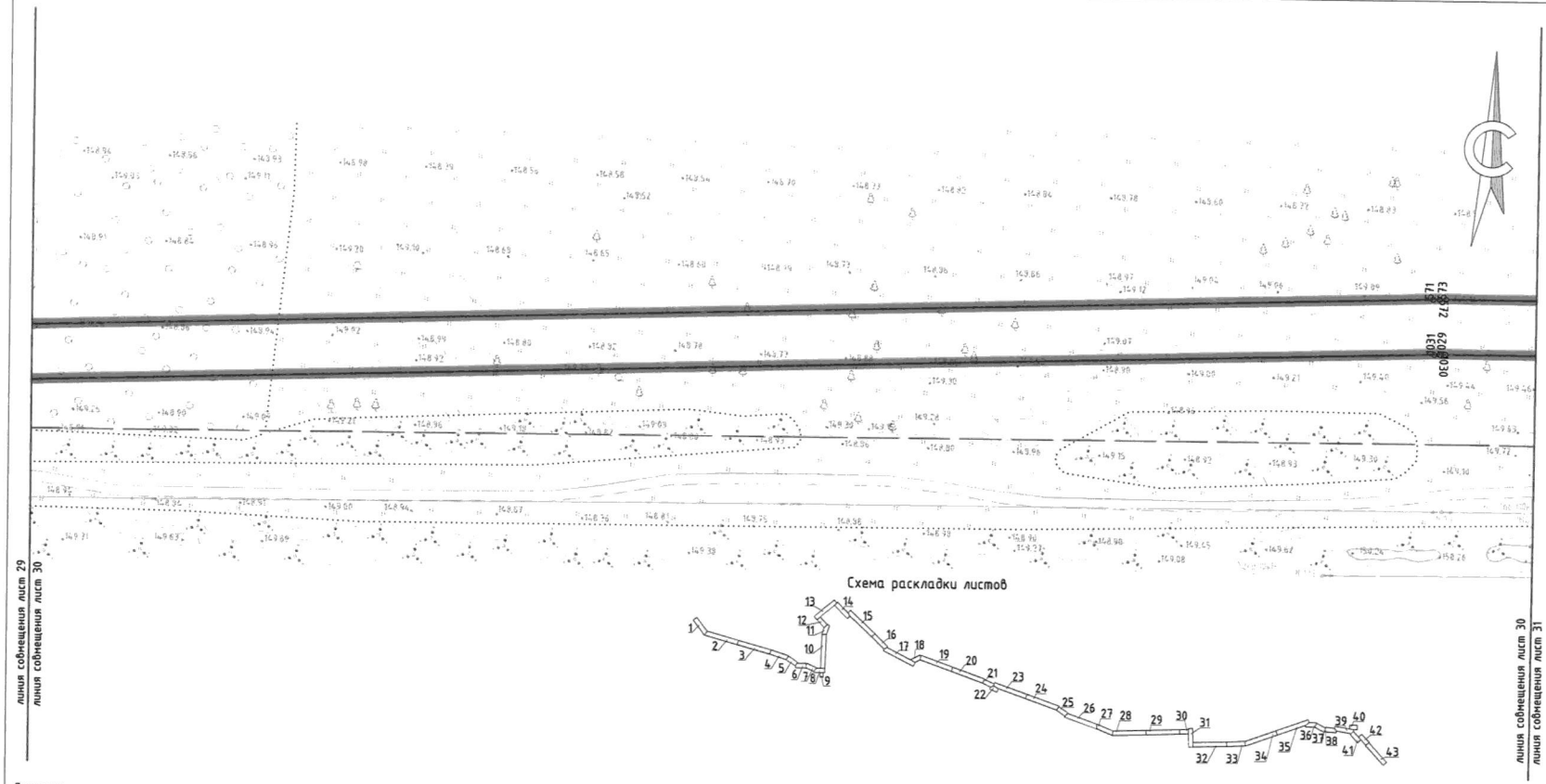

Схема раскладки листов

Примечание:

1 – существующие (ранее установленные в соответствии с законодательством Российской Федерации) красные линии отсутствуют в границах территории, в отношении которой осуществляется подготовка проекта планировки

2 – Установление красных линий для линейного объекта – газопровода не предусмотрено действующим градостроительным законодательством

3 – Отмена существующих красных линий не предусмотрена

4 – Неотъемлемой частью чертежа является приложение – Ведомость координат концевых, поворотных точек границ зоны размещения линейного объекта (Том 2, Раздел 2, Таблица 3.1)

5 – Система координат – МСК-44, зона 1

УСЛОВНЫЕ ОБОЗНАЧЕНИЯ:

–границы территории, в отношении которой осуществляется подготовка проекта планировки

–границы зон планируемого размещения линейного объекта

1 – номера характерных точек границ зон планируемого размещения линейных объектов, в том числе точек начала и окончания, точек изменения описания границ таких зон

Существующие инженерные сети

– воздушная линия электропередач ВЛ-10кВ

– подземный кабель волоконно-оптический

Изм.	Кол. уч.	Лист.	№ док.	Подпись	Дата
Составил					11.06.2024
Проверил					11.06.2024

4536.010.СИД.0/0.1549-ДПТ-1

"Межпоселковый газопровод д.Болотово Судиславского района–д.Гуляевка Островского округа –п.Островское Островского округа" (код объекта 44/20156-1)

Раздел 1. Основная часть проекта планировки территории. Графическая часть

Стадия	Лист	Листов
П	30	43

Чертеж красных линий. Чертеж границ зон планируемого размещения линейных объектов Масштаб 1:1000

590x297

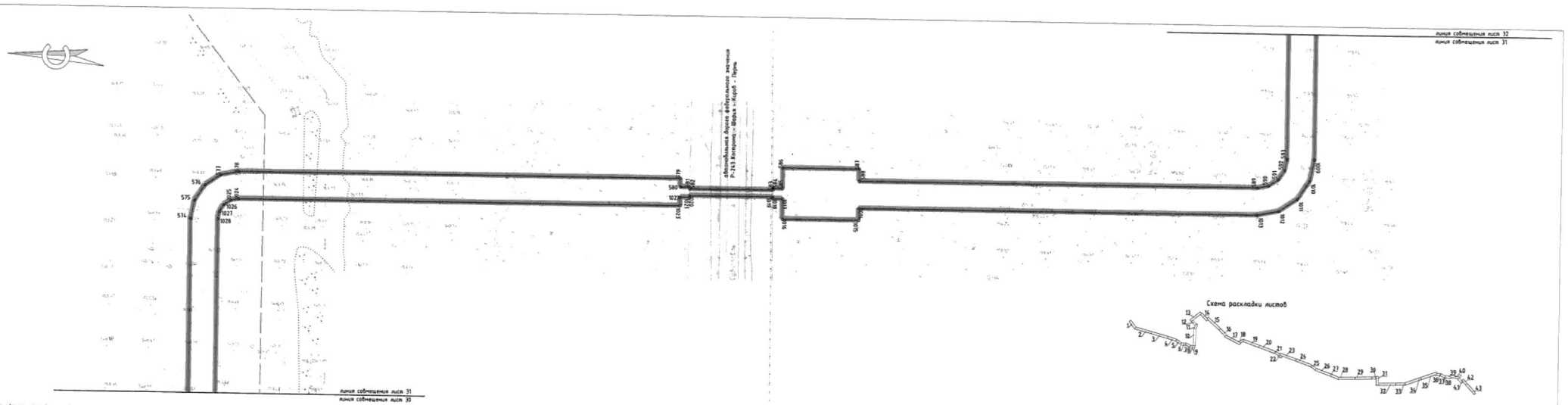

Схема раскладки листов

Примечание

1 – существующие границы установлены в соответствии с законодательством Российской Федерации красные линии отсутствуют в границах территории, в отношении которой осуществляется подготовка проекта планировки

2 – Установление красных линий для линейного объекта – газопровода не предусмотрено действующим градостроительным законодательством

3 – Данные существующих красных линий не предусмотрены

4 – Недостающий частью чертежа являются приложения – ведомость координат концевых, поворотных точек границ зоны размещения линейного объекта (Том 2, Раздел 2, Таблица 3.1)

5 – Система координат – МСК-44, зона 1

УСЛОВНЫЕ ОБОЗНАЧЕНИЯ:

– границы территории, в отношении которой осуществляется подготовка проекта планировки

– границы зон планируемого размещения линейных объектов

– номера характерных точек границ зон планируемого размещения линейных объектов, в том числе точек начала и окончания, точек изменения описания границ таких зон

Существующие инженерные сети

– подземный кабель связи

– воздушная линия электропередач 0,4–10кВ

– подземный кабель волоконно-оптический

Изм.	Кол. уч.	Лист	№ док.	Подпись	Дата
Составил					11.06.2024
Проверил					11.06.2024

4536.010.СИД.0/0.1549-ДПТ-1

"Межевание земель Абалакова Сайгатовского района-Б/Гуляева Островского округа -«Островское Островского округа" (код объекта 44/20156-1)

Стадия	Лист	Листов
П	31	43

Раздел 1. Основная часть проекта планировки территории. Графическая часть

Чертеж красных линий. Чертеж границ зон планируемого размещения линейных объектов Масштаб 1:1000

970x297

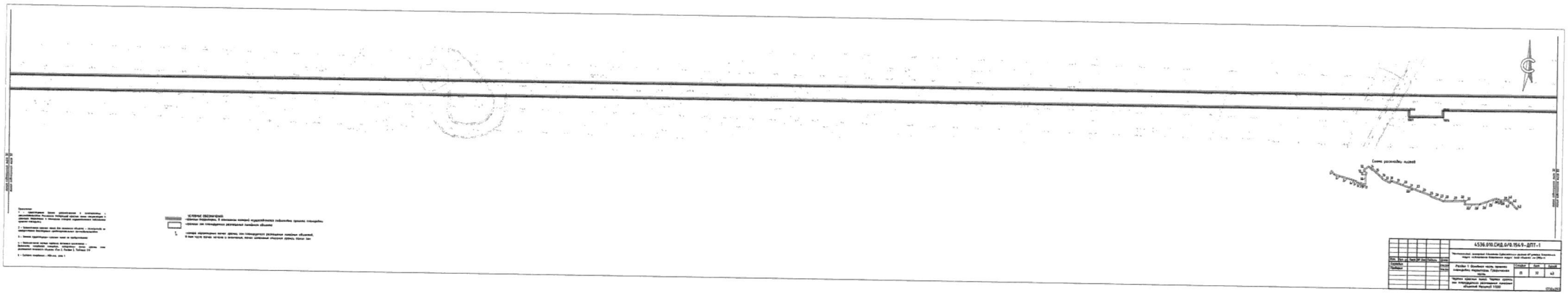

Примечания

1 – Характеристики бетона, арматурных и закладных изделий, а также требования к материалам, изделиям и конструкциям должны соответствовать требованиям ГОСТ 26633-2015 и ГОСТ 10922-2012.

2 – Применяемые марки бетона для монолитных участков – конструкций не предусмотрены быстрорастущими цементами.

3 – Защитный слой бетона для арматуры принят по ГОСТ 26633-2015.

4 – Выполнение работ при отрицательных температурах должно производиться в соответствии с требованиями ГОСТ 26633-2015 и СП 70.13330.2012.

5 – Все размеры даны в мм, если не оговорено особо.

6 – Рабочая документация разработана в соответствии с ГОСТ 21.501-2018 «Правила выполнения рабочей документации архитектурных, конструктивных решений, инженерного оборудования и сетей инженерно-технического обеспечения».

7 – Условные обозначения – ГОСТ 21.204-2020, раздел 7.

УСЛОВНЫЕ ОБОЗНАЧЕНИЯ:

- граница водосборных площадей, с отнесением каждой водосборной площади к определенному водоприемному устройству;
- граница зон повышенного расчетного снегового объема;
- номера водосборных площадей, длины зон повышенного расчетного снегового объема, ширина зон повышенного расчетного снегового объема, высота снежных отложений (сверху вниз)

| | | |

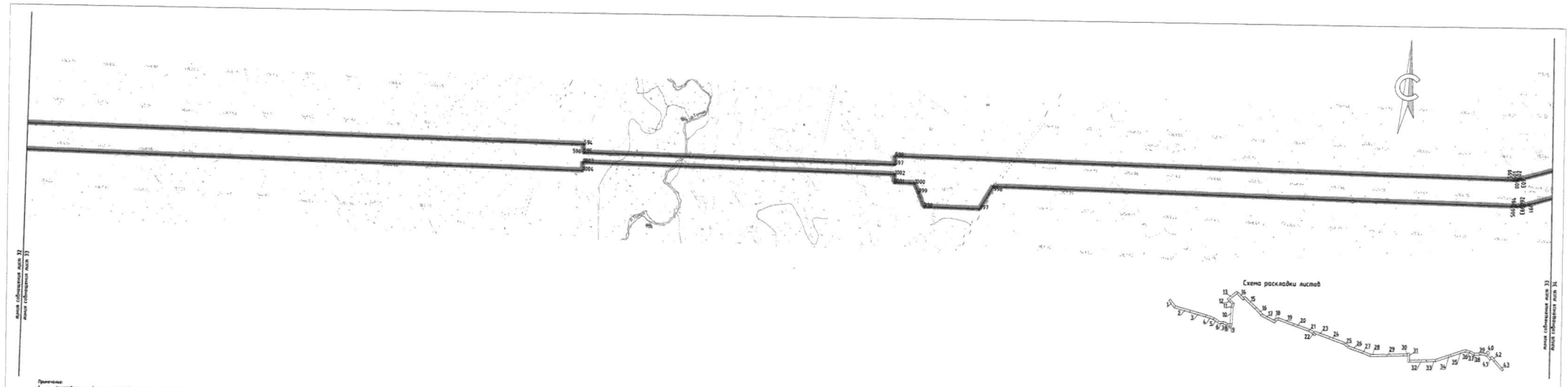

Схема раскладки листов

Примечание:

1 - существующие границы установленные в соответствии с законодательством Российской Федерации красные линии отсутствуют в границах территории, в отношении которой осуществляется подготовка проекта планировки

2 - Установление красных линий для линейного объекта - резервуара не предусмотрено действующим градостроительным законодательством

3 - Отмена существующих красных линий не предусмотрена

4 - Неотъемлемой частью чертежа является приложение - Ведомость координат концевых, поворотных точек границ зоны размещения линейного объекта (Том 2, Раздел 2, Таблица 3.1)

5 - Система координат - МСК-44, зона 1

УСЛОВНЫЕ ОБОЗНАЧЕНИЯ

- границы территории, в отношении которой осуществляется подготовка проекта планировки
- границы зон планируемого размещения линейного объекта

1, 6 - номера характерных точек границ зон планируемого размещения линейных объектов, в том числе точек начала и окончания, точек изменения описания границ таких зон

Изм.	Кол. уч.	Лист	№ док.	Подпись	Дата
Составил					11.06.2024
Проверил					11.06.2024

4536.010.СИД.0/0.1549-ДПТ-1

"Межпоселковый газопровод д.Болотово Судиславского района-д.Гуляево Островского округа -г.Островское Островского округа" 1этап объекта 44/20156-П

Раздел 1. Основная часть проекта планировки территории. Графическая часть	Стадия	Лист	Листов
	П	33	43
Чертеж красных линий. Чертеж границ зон планируемого размещения линейных объектов Масштаб 1:1000			

970x297

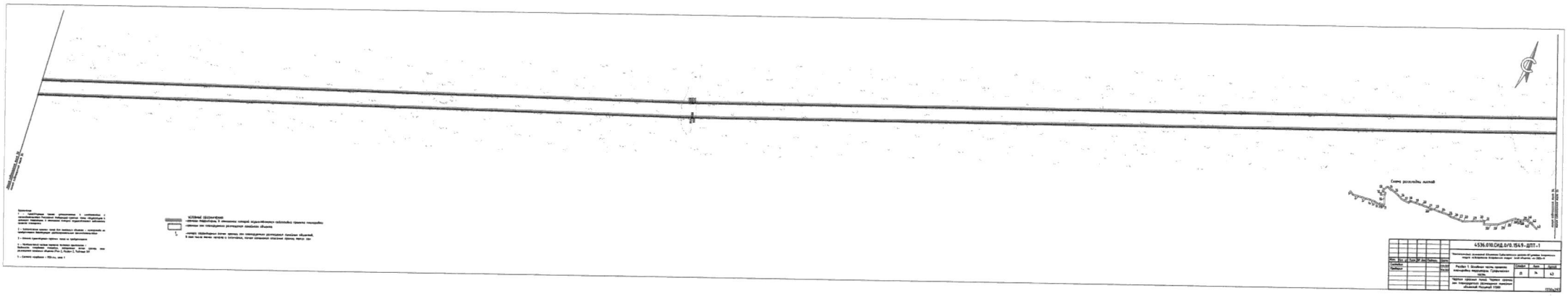

									4536.010.СНД.0/0.1549-ДПТ-1	
									Капитальный ремонт обыкновенного железнодорожного переезда автодороги Кожевенное-Кожевенное подъезд, км 1062+41	
Изм.	Кол. уч.	Лист	№ док.	Подп.	Дата					
Составил					04.2025	Раздел 1. Основная часть проекта. Конструкции верхнего строения пути.		Стадия	Лист	Листов
Проверил					04.2025			П	1	43
						Чертеж границ зоны. Чертеж границ зоны, где находились объекты, попавшие в объектный масштаб 1:500				
										1202x747

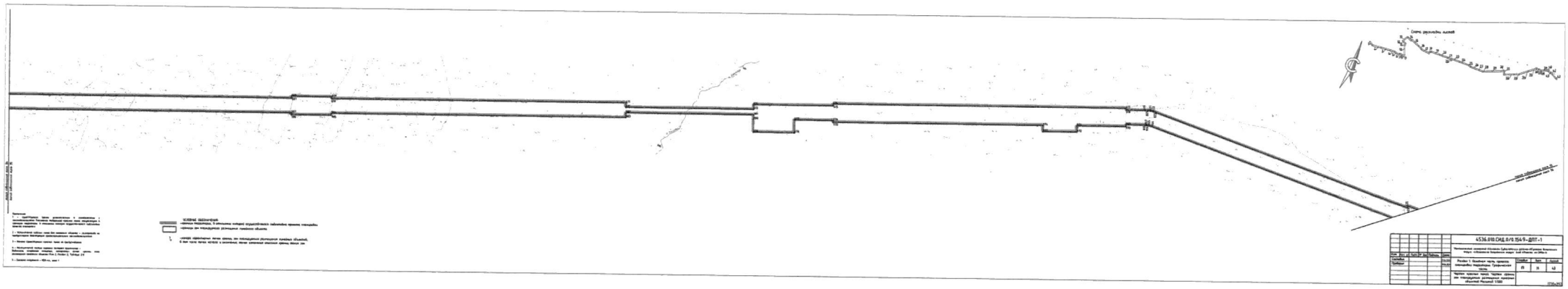

							4536.010.СНД.В/0.1549-ДПТ-1
Изм.	Кол. уч.	Лист	№ док.	Подпись	Дата		
ГИП							Читинская область Сохондо-Цасучейского рудного района Восточного участка Сохондинского месторождения. Этап 1 Обогатительная фабрика производительностью 1500 тыс.тонн руды в год. Участок открытых горных работ. Карьер. Этап 1 Обогатительная фабрика производительностью 1500 тыс.тонн руды в год. Участок открытых горных работ. Карьер. Этап 1
Разработал							

Схема раскладки листов

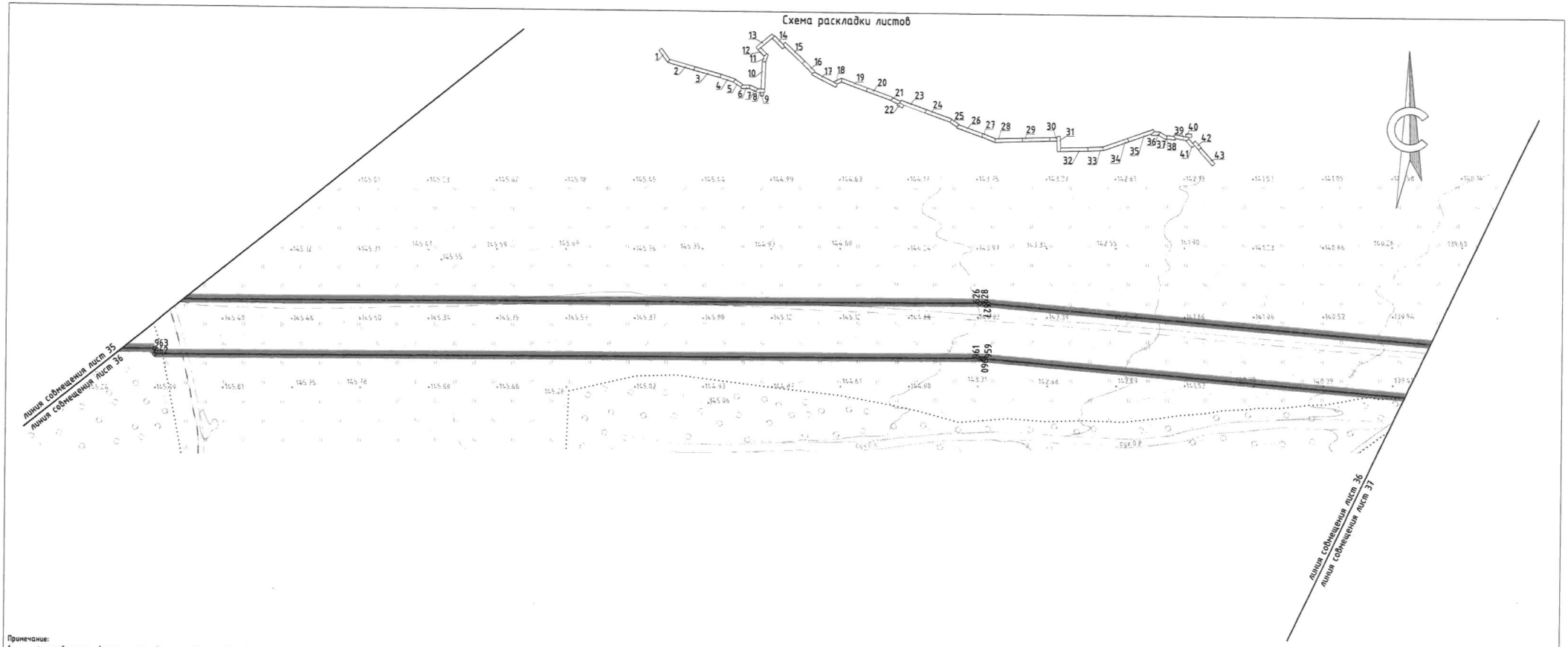

Примечание:

1 – существующие (ранее установленные в соответствии с законодательством Российской Федерации) красные линии отсутствуют в границах территории, в отношении которой осуществляется подготовка проекта планировки

2 – Установление красных линий для линейного объекта – газопровода не предусмотрено действующим градостроительным законодательством

3 – Отмена существующих красных линий не предусмотрена

4 – Неотъемлемой частью чертежа является приложение – Ведомость координат концевых, поворотных точек границ зоны размещения линейного объекта (Том 2, Раздел 2, Таблица 3.1)

5 – Система координат – МСК-44, зона 1

УСЛОВНЫЕ ОБОЗНАЧЕНИЯ:

– границы территории, в отношении которой осуществляется подготовка проекта планировки

– границы зон планируемого размещения линейного объекта

1 – номера характерных точек границ зон планируемого размещения линейных объектов, в том числе точек начала и окончания, точек изменения описания границ таких зон

Изм.	Кол. уч.	Лист	№ док.	Подпись	Дата
Составил					11.06.2024
Проверил					11.06.2024

4536.010.СИД.0/0.1549-ДПТ-1

"Межпоселковый газопровод д.Болотово Судиславского района-д.Гуляевка Островского округа -п.Островское Островского округа" (код объекта 44/20156-1)

Раздел 1. Основная часть проекта планировки территории. Графическая часть

Стадия	Лист	Листов
П	36	43

Чертеж красных линий. Чертеж границ зон планируемого размещения линейных объектов Масштаб 1:1000

590x297

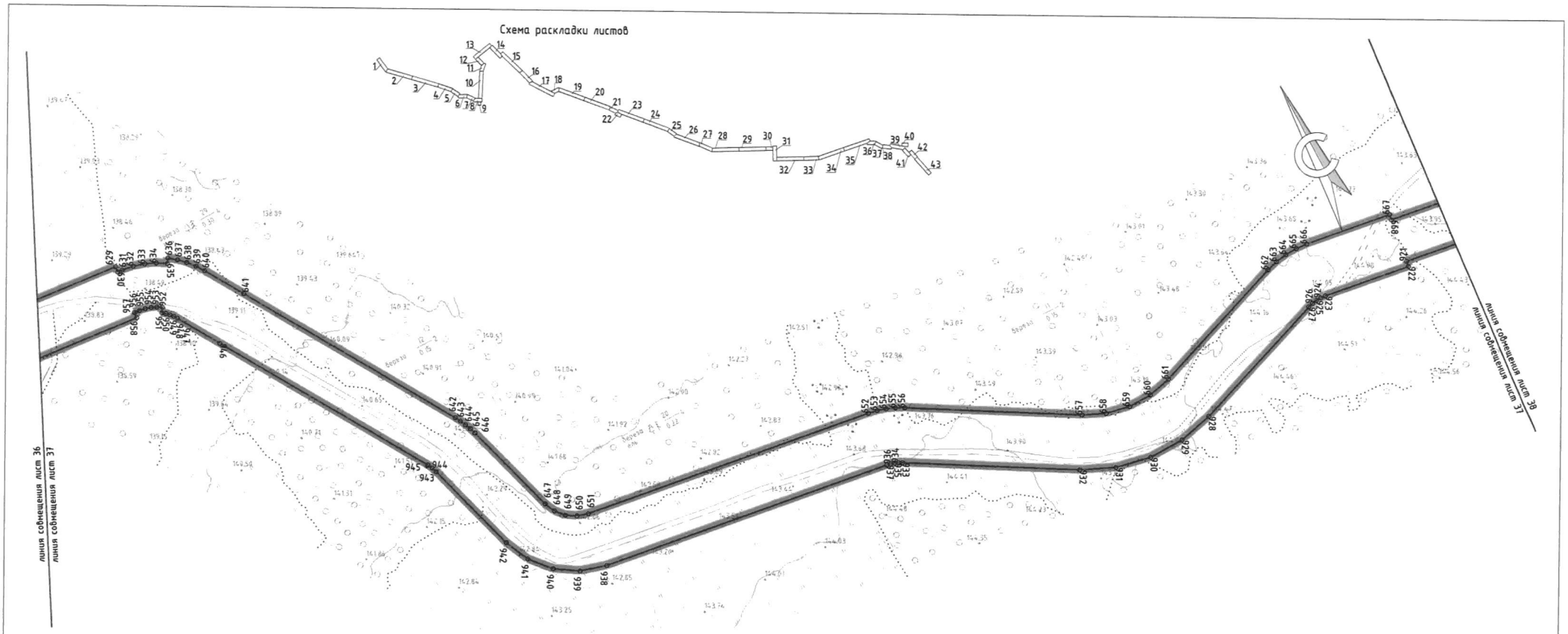

Примечание:

1 – существующие (ранее установленные в соответствии с законодательством Российской Федерации) красные линии отсутствуют в границах территории, в отношении которой осуществляется подготовка проекта планировки

2 – Установление красных линий для линейного объекта – газопровода не предусмотрено действующим градостроительным законодательством

3 – Отмена существующих красных линий не предусмотрена

4 – Неотъемлемой частью чертежа является приложение – Ведомость координат концевых, поворотных точек границ зоны размещения линейного объекта (Том 2, Раздел 2, Таблица 3.1)

5 – Система координат – МСК-44, зона 1

УСЛОВНЫЕ ОБОЗНАЧЕНИЯ:

– границы территории, в отношении которой осуществляется подготовка проекта планировки

– границы зон планируемого размещения линейного объекта

1 – номера характерных точек границ зон планируемого размещения линейных объектов, в том числе точек начала и окончания, точек изменения описания границ таких зон

Изм.	Кол. уч.	Лист	№ док.	Подпись	Дата
Составил					11.06.2024
Проверил					11.06.2024

4536.010.СИД.0/0.1549-ДПТ-1

"Межпоселковый газопровод в.Болотово Судиславского района–д.Гуляевка Островского округа –п.Островское Островского округа" (код объекта 44/20156-1)

Раздел 1. Основная часть проекта планировки территории. Графическая часть

Стадия	Лист	Листов
П	37	43

Чертеж красных линий. Чертеж границ зон планируемого размещения линейных объектов Масштаб 1:1000

590x297

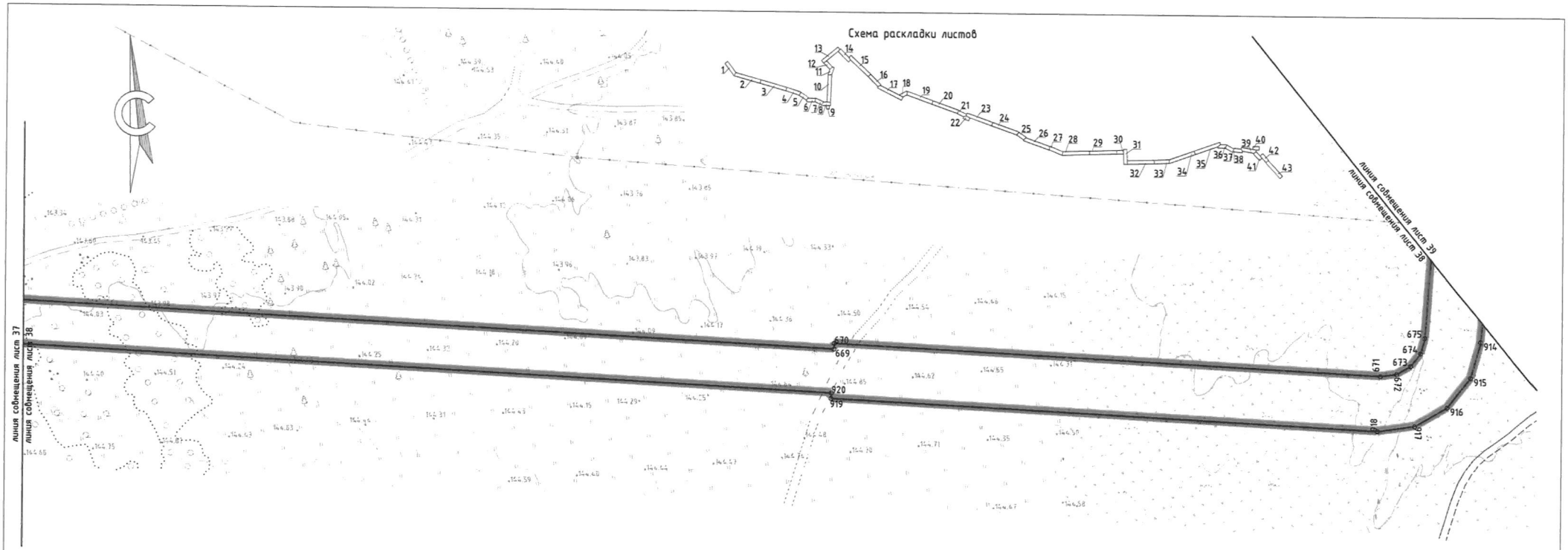

Примечание:

1 – существующие (ранее установленные в соответствии с законодательством Российской Федерации красные линии отсутствуют в границах территории, в отношении которой осуществляется подготовка проекта планировки

2 – Установление красных линий для линейного объекта – газопровода не предусмотрено действующим градостроительным законодательством

3 – Отмена существующих красных линий не предусмотрена

4 – Неотъемлемой частью чертежа является приложение – Ведомость координат концевых, поворотных точек границ зоны размещения линейного объекта (Том 2, Раздел 2, Таблица 3.1)

5 – Система координат – МСК-44, зона 1

УСЛОВНЫЕ ОБОЗНАЧЕНИЯ:

–границы территории, в отношении которой осуществляется подготовка проекта планировки

–границы зон планируемого размещения линейного объекта

1 – номера характерных точек границ зон планируемого размещения линейных объектов, в том числе точек начала и окончания, точек изменения описания границ таких зон

Существующие инженерные сети

–подземный кабель связи

Изм.	Кол. уч.	Лист.	№ док.	Подпись	Дата
Составил					11.06.2024
Проверил					11.06.2024

4536.010.СИД.0/0.1549-ДПТ-1

"Межпоселковый газопровод д.Болотово Судиславского района-д.Гуляевка Островского округа -п.Островское Островского округа" (код объекта 44/20156-1)

Раздел 1. Основная часть проекта планировки территории. Графическая часть	Стадия	Лист	Листов
	П	38	43
Чертеж красных линий. Чертеж границ зон планируемого размещения линейных объектов Масштаб 1:1000	590x297		

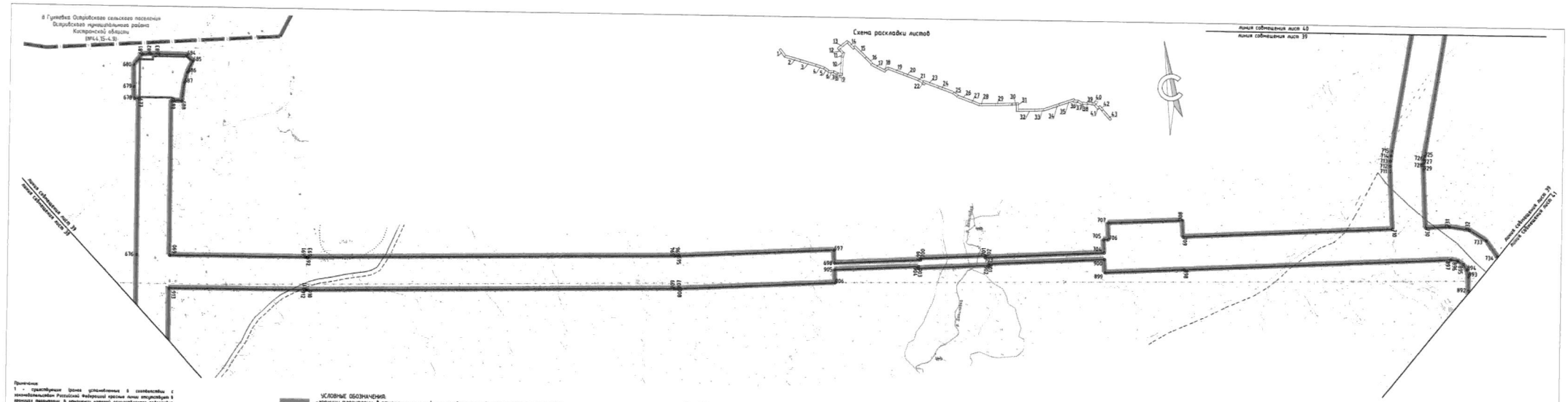

Примечания:

1 - существующие границы установленные в соответствии с законодательством Российской Федерации красные линии отсутствуют в границах территории, в отношении которой осуществляется подготовка проекта планировки

2 - Установленные красные линии для линейного объекта - аэропорта не предусмотрено действующим градостроительным законодательством

3 - Описание существующих красных линий не предусмотрено

4 - Неотъемлемой частью чертежа является приложение - Ведомость координат поворотных, поворотных точек красных линий размещения линейного объекта (Том 2, Раздел 2, Таблица 2.1)

5 - Система координат - МСК-44, зона 1

Изм.	Кол. уч.	Лист	№ док.	Подпись	Дата
Составил					11.04.2024
Проверил					11.04.2024

4536.010.СИД.0/0.1549-ДПТ-1

"Межпоселковый газопровод в деревнях Судиславского района-д.Гуляевка Островского округа" и "г.Островские Островского округа" (код объекта 44/28156-1)

Раздел 1. Основная часть проекта планировки территории. Графическая часть

Стадия	Лист	Листов
П	39	43

Чертеж красных линий. Чертеж границ зон планируемого размещения линейных объектов Масштаб 1:1000

970x297

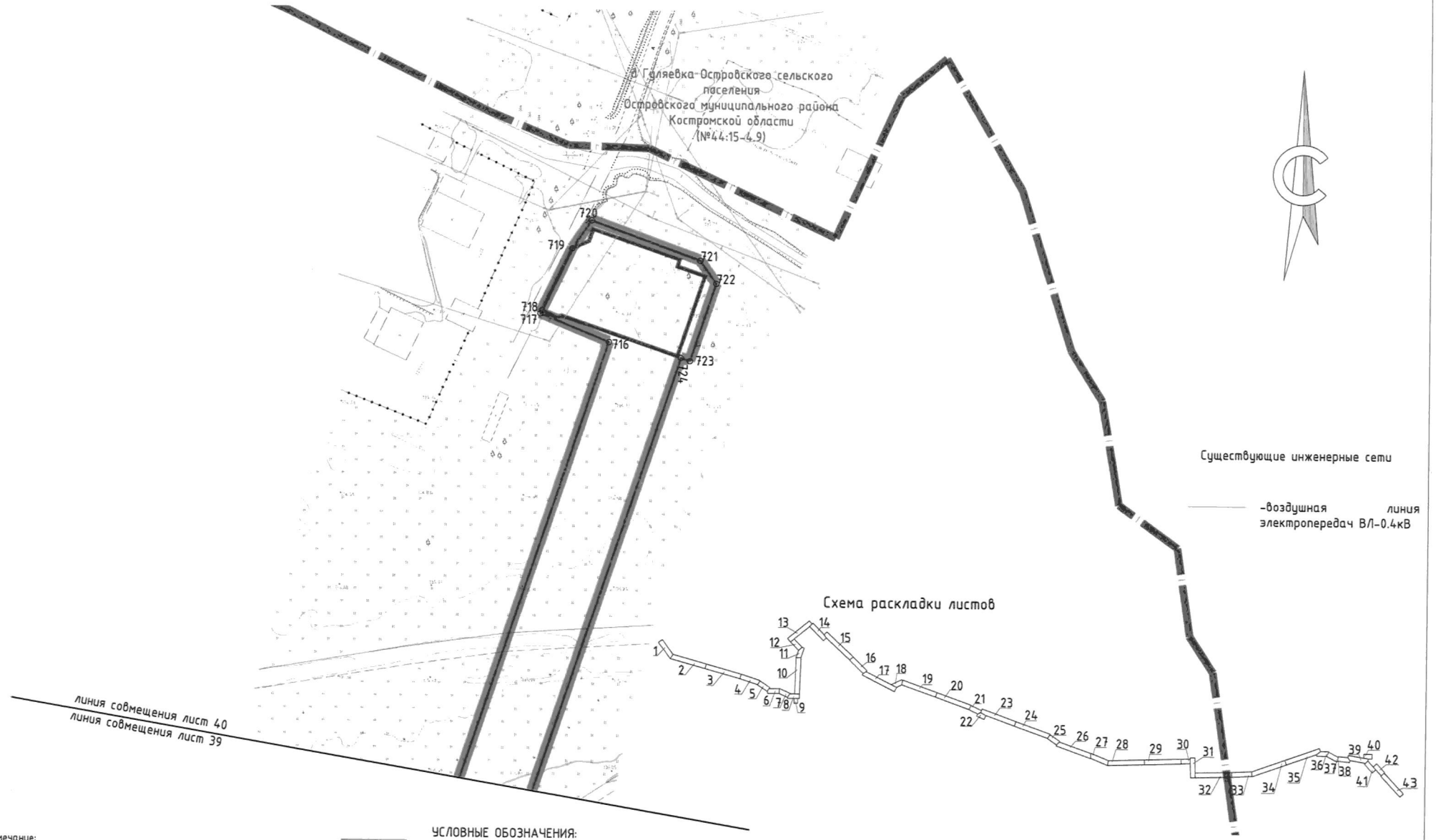

Примечание:

1 – существующие (ранее установленные в соответствии с законодательством Российской Федерации) красные линии отсутствуют в границах территории, в отношении которой осуществляется подготовка проекта планировки

2 – Установление красных линий для линейного объекта – газопровода не предусмотрено действующим градостроительным законодательством

3 – Отмена существующих красных линий не предусмотрена

4 – Неотъемлемой частью чертежа является приложение – Ведомость координат концевых, поворотных точек границ зоны размещения линейного объекта (Том 2, Раздел 2, Таблица 3.1)

5 – Система координат – МСК-44, зона 1

УСЛОВНЫЕ ОБОЗНАЧЕНИЯ:

-границы территории, в отношении которой осуществляется подготовка проекта планировки

-границы зон планируемого размещения линейного объекта

-границы населенного пункта

1 – номера характерных точек границ зон планируемого размещения линейных объектов, в том числе точек начала и окончания, точек изменения описания границ таких зон

-границы зон планируемого размещения объектов капитального строительства, проектируемых в составе линейного объекта

Изм.	Кол. уч.	Лист.	№ док.	Подпись	Дата
Составил					11.06.2024
Проверил					11.06.2024

4536.010.СИД.0/0.1549-ДПТ-1

"Межпоселковый газопровод д.Болотово Судиславского района-д.Гуляевка Островского округа –п.Островское Островского округа" (код объекта 44/20156-1)

Раздел 1. Основная часть проекта планировки территории. Графическая часть

Стадия	Лист	Листов
П	40	43

Чертеж красных линий. Чертеж границ зон планируемого размещения линейных объектов Масштаб 1:1000

А3 420x297

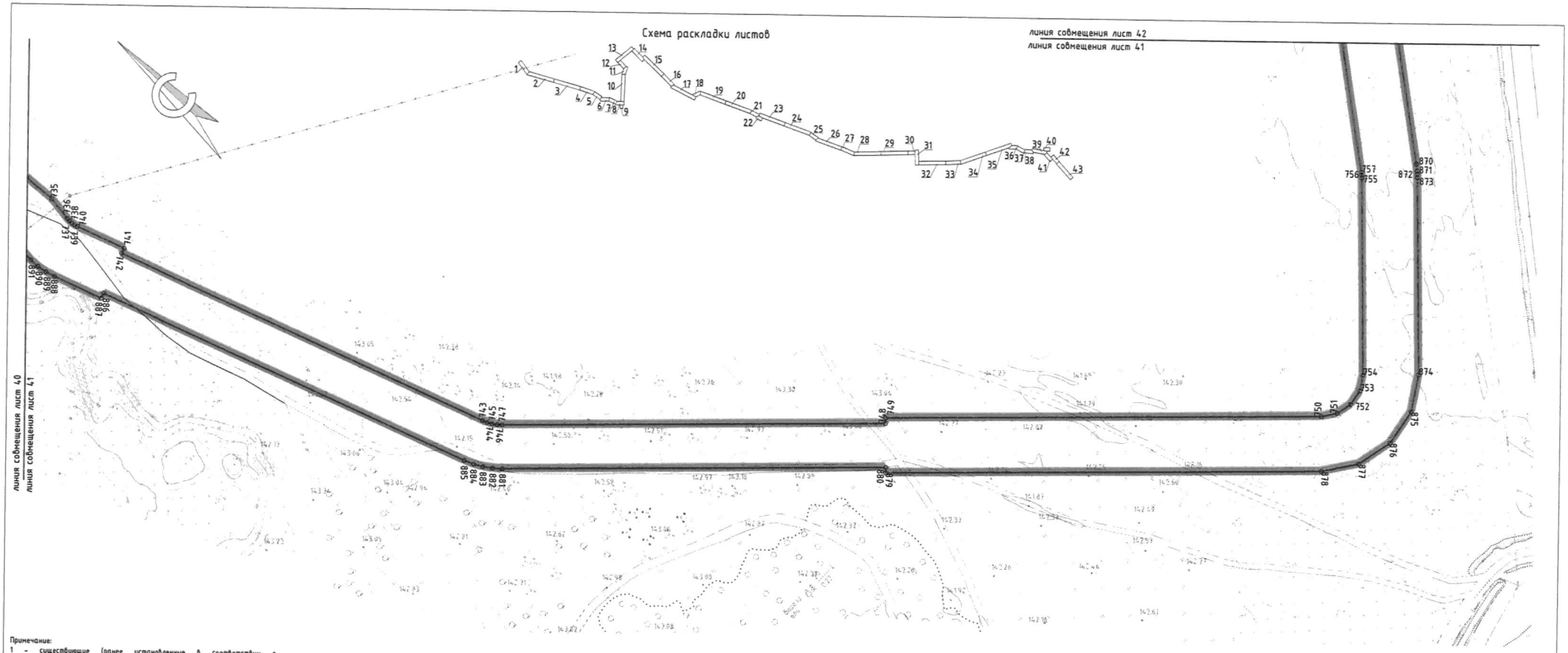

Примечание:
1 – существующие (ранее установленные в соответствии с законодательством Российской Федерации) красные линии отсутствуют в границах территории, в отношении которой осуществляется подготовка проекта планировки

2 – Установление красных линий для линейного объекта – газопровода не предусмотрено действующим градостроительным законодательством

3 – Отмена существующих красных линий не предусмотрена

4 – Неотъемлемой частью чертежа является приложение – Ведомость координат концевых, поворотных точек границ зоны размещения линейного объекта (Том 2, Раздел 2, Таблица 3.1)

5 – Система координат – МСК-44, зона 1

УСЛОВНЫЕ ОБОЗНАЧЕНИЯ:
– границы территории, в отношении которой осуществляется подготовка проекта планировки
– границы зон планируемого размещения линейного объекта
1 – номера характерных точек границ зон планируемого размещения линейных объектов, в том числе точек начала и окончания, точек изменения описания границ таких зон

Существующие инженерные сети
– воздушная линия электропередач ВЛ-10кВ

Изм.	Кол. уч.	Лист.	№ док.	Подпись	Дата
Составил					11.06.2024
Проверил					11.06.2024

4536.010.СИД.0/0.1549-ДПТ-1

"Межпоселковый газопровод д.Болотово Судиславского района–д.Гуляевка Островского округа –п.Островское Островского округа" (код объекта 44/20156-1)

Раздел 1. Основная часть проекта планировки территории. Графическая часть	Стадия	Лист	Листов
	П	41	43
Чертеж красных линий. Чертеж границ зон планируемого размещения линейных объектов Масштаб 1:1000	590x297		

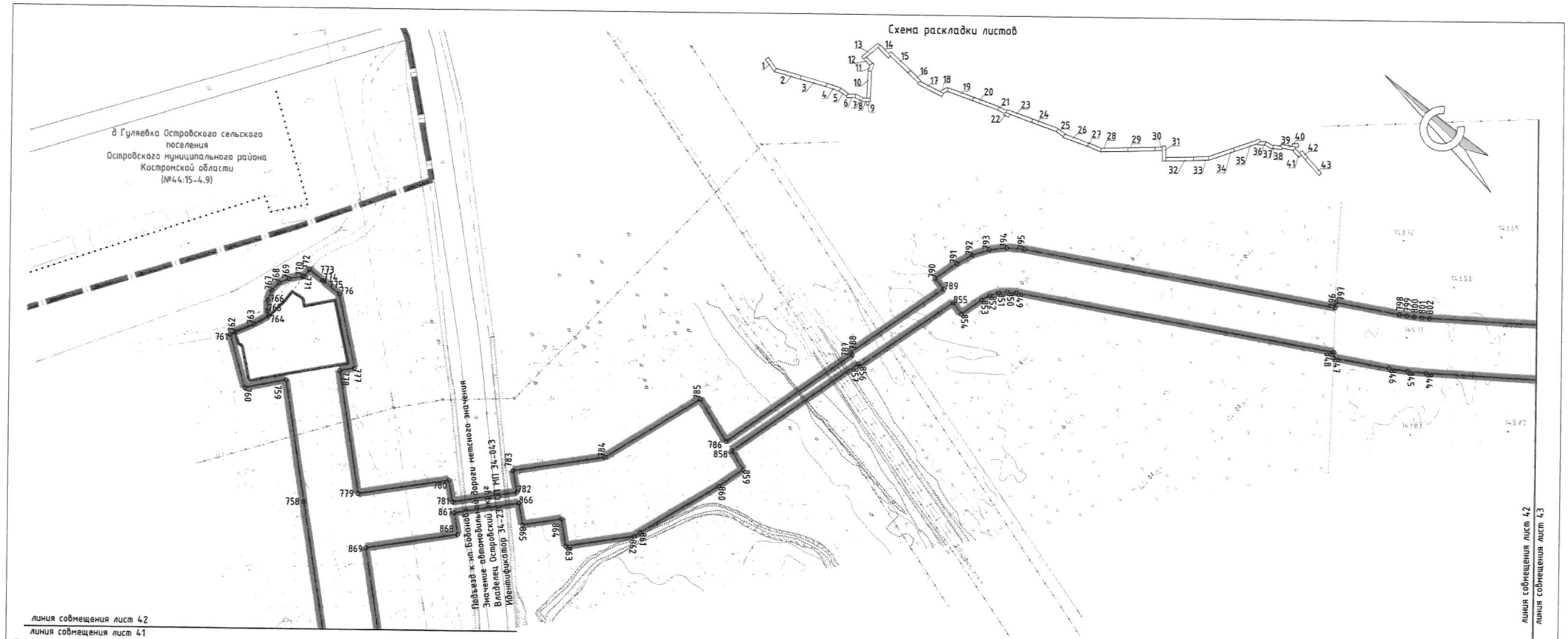

Примечание:

1 - существующие (ранее установленные в соответствии с законодательством Российской Федерации) красные линии отсутствуют в границах территории, в отношении которой осуществляется подготовка проекта планировки

2 - Установление красных линий для линейного объекта - газопровода не предусмотрено действующим градостроительным законодательством

3 - Отмена существующих красных линий не предусмотрена

4 - Неотъемлемой частью чертежа является приложение - Ведомость координат концевых, поворотных точек границ зоны размещения линейного объекта (Том 2, Раздел 2, Таблица 3.1)

5 - Система координат - МСК-44, зона 1

УСЛОВНЫЕ ОБОЗНАЧЕНИЯ:

- границы территории, в отношении которой осуществляется подготовка проекта планировки
- границы зон планируемого размещения линейного объекта
- границы населенного пункта
- 1 – номера характерных точек границ зон планируемого размещения линейных объектов, в том числе точек начала и окончания, точек изменения описания границ таких зон
- границы зон планируемого размещения объектов капитального строительства, проектируемых в составе линейного объекта

Существующие инженерные сети

- подземный кабель связи
- воздушный кабель связи
- воздушная линия электропередач ВЛ-10кВ

Изм.	Кол. уч.	Лист.	№ док.	Подпись	Дата
Составил					11.06.2024
Проверил					11.06.2024

4536.010.СИД.0/0.1549-ДПТ-1

"Межпоселковый газопровод д.Болотово Судиславского района–д.Гуляевка Островского округа –п.Островское Островского округа" (код объекта 44/20156-1)

Раздел 1. Основная часть проекта планировки территории. Графическая часть

Стадия	Лист	Листов
П	42	43

Чертеж красных линий. Чертеж границ зон планируемого размещения линейных объектов Масштаб 1:1000

590x297

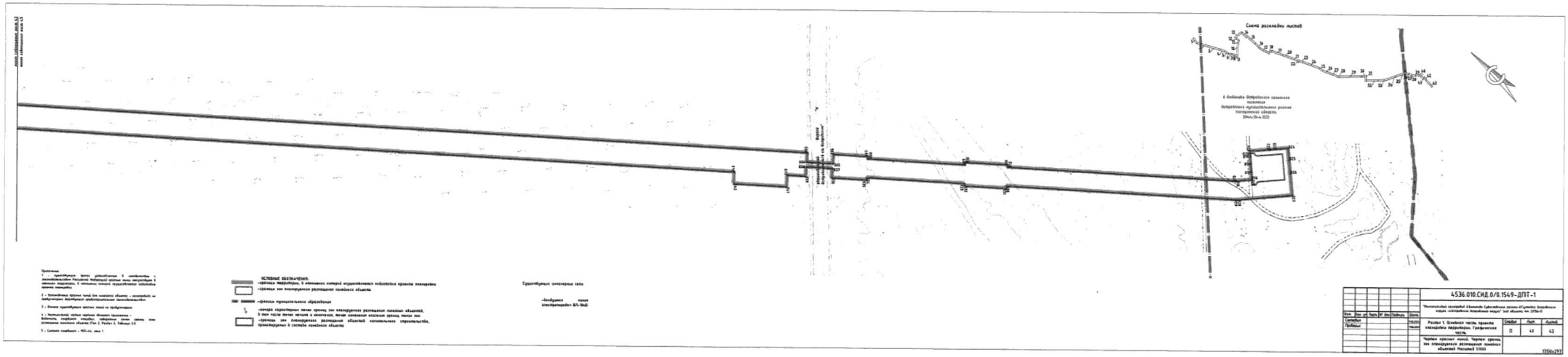

Примечания

1 – Существующие границы сформированы в соответствии с законодательством Российской Федерации сведения внесены, актуализированы в системах государственного кадастрового учета недвижимости

2 – Местоположение границ зон планируемого размещения линейного объекта – ориентировочное, подлежит уточнению при разработке документации по планировке территории

3 – Значения существующих красных линий не предусматривают

4 – Местоположение осевой красных объектов производства – Байкальск, подробно описано. Кадастровые номера земель, зон размещения линейного объекта (Том 2, Раздел 1, Таблица 2.1)

5 – Система координат – МСК-64, зона 1

УСЛОВНЫЕ ОБОЗНАЧЕНИЯ:

- граница муниципал. и административ. которой осуществляется подготовка проекта планировки
- граница зон планируемого размещения линейного объекта
- граница муниципального образования
- номера характерных точек границ зон планируемого размещения линейных объектов, в том числе точки начала и окончания, точки изменения опасных границ, точки зон
- граница зон планируемого размещения объектов капитального строительства, входящих в состав линейного объекта

								4536.010.СНД.0/0.1549-ДПТ-1	
Изм.	Кол. уч.	Лист	№ док.	Подп.	Дата				
Составили						ТПО.010		Муниципальный округ Байкальск Иркутской области. Документация по планировке территории. Проект планировки территории. Линейные объекты. Объекты капитального строительства.	
Проверили						1549-010			
								Раздел 1. Основная часть проекта планировки территории. Графическая часть.	Стадия: П; Лист: 43; Листов: 43
								Чертеж красных линий. Чертеж границ зон планируемого размещения линейных объектов. Масштаб 1:1000	
									1350x297

Раздел 2. Положение о размещении линейных объектов

1. Наименование, основные характеристики (категория, протяженность, проектная мощность, пропускная способность, грузонапряженность, интенсивность движения) и назначение планируемых для размещения линейных объектов, а также линейных объектов, подлежащих реконструкции в связи с изменением их местоположения

Основание для подготовки документации по планировке территории с целью размещения линейного объекта «Межпоселковый газопровод д. Болотово Судиславского района – д. Гуляевка Островского округа – п. Островское Островского округа»:

программа газификации регионов Российской Федерации, утвержденная Председателем Правления ПАО «Газпром»;

соглашение о взаимном сотрудничестве и Договоры по газификации между Правительством Костромской области и ПАО «Газпром», предусматривающие осуществление программы газификации в регионе;

концепция участия ПАО «Газпром» в газификации регионов Российской Федерации, утвержденная постановлением Правления ПАО «Газпром» от 30.11.2009 № 57;

Программа развития газификации и газоснабжения Костромской области на период с 2021 по 2025 годы, утвержденная Председателем Правления ПАО «Газпром» и Губернатором Костромской области;

схема территориального планирования Костромской области, утвержденная постановлением администрации Костромской области от 10.10.2011 № 372-а, в редакции постановления администрации Костромской области от 25.03.2024 № 87-а;

схема территориального планирования Судиславского муниципального района Костромской области, утвержденная Решением Собрания депутатов Судиславского муниципального района от 23.10.2010 № 25, в редакции Решения Собрания депутатов от 28.04.2023 № 38;

схема территориального планирования Островского муниципального района Костромской области, утвержденная Решением собрания депутатов Островского муниципального района от 24.12.2010 № 30, в редакции от 28.04.2023 № 228;

генеральный план Судиславского сельского поселения Судиславского муниципального района Костромской области, утвержденный Решением Собрания депутатов Судиславского муниципального района Костромской области от 29.05.2018 № 54, в редакции Решения Собрания депутатов от 28.04.2023 № 39;

генеральный план Островского сельского поселения Островского муниципального района Костромской области, утвержденный Решением Собрания депутатов Островского муниципального района от 27.12.2011 № 84, в редакции от 28.04.2023 № 229;

правила землепользования и застройки Расловского сельского поселения Судиславского муниципального района Костромской области, утвержденные Постановлением администрации Судиславского муниципального района от 29.06.2021 №109;

правила землепользования и застройки Судиславского сельского поселения Судиславского муниципального района Костромской области, утвержденные Постановлением администрации Судиславского муниципального района от 29.06.2021 № 111;

правила землепользования и застройки Островского сельского поселения Островского муниципального района Костромской области, утвержденные Постановлением администрации Островского муниципального района от 03.02.2022 № 57;

правила землепользования и застройки Островского (центрального) сельского поселения Островского муниципального района Костромской области, утвержденные Постановлением администрации Островского муниципального района от 10.03.2022 № 138.

Также учтены требования, указания и рекомендации следующих нормативных правовых и нормативно-технических документов:

Градостроительный кодекс Российской Федерации от 29.12.2004 № 190-ФЗ;

Земельный кодекс Российской Федерации от 25.10.2001 № 136-ФЗ;

Водный кодекс Российской Федерации от 03.06.2006 № 74-ФЗ;

Лесной кодекс Российской Федерации от 04.12.2006 № 200-ФЗ;

Федеральный закон от 10.01.2002 № 7-ФЗ «Об охране окружающей среды»;

Федеральный закон от 14.03.1995 № 33-ФЗ «Об особо охраняемых природных территориях»;

Федеральный закон от 25.06.2002 №73-ФЗ «Об объектах культурного наследия (памятниках истории и культуры) народов Российской Федерации;

Федеральный закон от 21.12.1994 № 68-ФЗ «О защите населения и территорий от чрезвычайных ситуаций природного и техногенного характера»;

Федеральный закон от 13.07.2015 № 218-ФЗ «О государственной регистрации недвижимости»;

Постановление Правительства Российской Федерации от 12.05.2017 № 564 «Об утверждении Положения о составе и содержании документации по планировке территории, предусматривающей размещение одного или несколько линейных объектов»;

Приказ Федеральной службы государственной регистрации, кадастра и картографии от 10.11.2020 № П/0412 «Об утверждении классификатора видов разрешенного использования земельных участков»;

СП 42.13330.2016 «Градостроительство. Планировка и застройка городских и сельских поселений» Актуализированная редакция СНиП 2.07.01-89*;

СП 47.13330.2016 «Инженерные изыскания для строительства. Основные положения»;

Закон Костромской области от 26.04.2021 № 83-7-ЗКО «О внесении изменений в отдельные законодательные акты Костромской области в части совершенствования законодательства о градостроительной деятельности и о признании утратившими силу некоторых законодательных актов (положений законодательных актов) Костромской области»;

Постановление администрации Костромской области от 01.10.2010 № 344-а «Об утверждении региональных нормативов градостроительного проектирования Костромской области»;

иные действующие нормативные правовые акты, технические регламенты, санитарные нормы и правила, строительные нормы и правила.

Проектом предусмотрено строительство подземного газопровода высокого давления 1-й категории $P \leq 1,2$ МПа протяженностью 44,8 км с установкой понижающей ПРГ до 0,6 и до 0,3 МПа п. Николо-Полома и понижающего ПРГ до 0,3 МПа в п. Николо-Полома от строящегося подземного газопровода высокого давления. Общий установленный объем транспортируемого природного газа составляет 1469 м^3/час с учетом дальнейшей газификации населенных пунктов. Проектная мощность газопровода 62504 м^3/ч. Допустимая пропускная способность сети газопровода 62504 м^3/ч. Транспортируемая среда – природный газ по ГОСТ 5542-2014.

Срок эксплуатации газопровода составляет 50 лет.

Строительство газопровода предусмотрено в целях пищеприготовления, отопления, ГВС населенных пунктов.

Проектом не предусмотрено размещение линейных объектов, подлежащих реконструкции в связи с изменением их местоположения.

2. Перечень субъектов Российской Федерации, перечень муниципальных районов, городских округов в составе субъектов Российской Федерации, перечень поселений, населенных пунктов, внутригородских территорий городов федерального значения, на территориях которых устанавливаются зоны планируемого размещения линейных объектов

Зона планируемого размещения линейного объекта располагается на территории муниципального образования Расловского сельского поселения и Судиславского сельского поселения Судиславского муниципального района Костромской области и на территории Островского муниципального округа Костромской области.

Границы городов федерального значения проектируемым объектом не затрагиваются.

3. Перечень координат характерных точек границ зон планируемого размещения линейных объектов

Таблица № 1

Система координат МСК-44, зона 1

№ точки	X	Y
1	301588,79	1255345,81
2	301600,52	1255362
3	301452,46	1255469,28
4	301451,44	1255470,09
5	301359,39	1255549,83
6	301356,98	1255552,49
7	301355,27	1255555,64
8	301354,35	1255559,12
9	301354,29	1255562,71
10	301356,39	1255582,98
11	301354,4	1255583,19
12	301355,96	1255598,3
13	301355,72	1255606,91
14	301353,26	1255615,16
15	301348,74	1255622,5
16	301342,48	1255628,42
17	300991,26	1255882,67
18	300987,28	1255886,73
19	300984,86	1255891,87
20	300973,09	1255934,01
21	300975,02	1255934,55
22	300971,59	1255946,1
23	300969,84	1255945,62
24	300443,87	1257829,57
25	300439,05	1257828,22
26	300393,75	1257990,5
27	300398,56	1257991,85
28	300295,02	1258362,71
29	300290,21	1258361,36
30	300257,93	1258476,97
31	300262,75	1258478,32
32	300234,93	1258577,96
33	300234,8	1258578,41
34	300234,67	1258578,87
35	300234,54	1258579,32
36	300234,4	1258579,77
37	299945,12	1259550,14
38	299947,05	1259550,71
39	299943,32	1259563,23
40	299941,4	1259562,66
41	299851,84	1259863,11
42	299850,22	1259867,41
43	299848,02	1259871,46

№ точки	X	Y
44	299731,49	1260053,67
45	299727,28	1260050,98
46	299710,24	1260077,62
47	299709,74	1260077,09
48	299709,49	1260076,93
49	299697,04	1260096,4
50	299697,88	1260096,94
51	299691,36	1260107,14
52	299690,5	1260106,63
53	299671,36	1260136,55
54	299672,21	1260137,09
55	299658,03	1260159,26
56	299657,18	1260158,74
57	299651,01	1260168,38
58	299667,86	1260179,16
59	299643,61	1260217,07
60	299631,82	1260209,53
61	299526,61	1260374,05
62	299540,8	1260388,41
63	299508,79	1260420,04
64	299495,65	1260406,74
65	299489,42	1260409,57
66	299487,35	1260405,02
67	299383,53	1260452,11
68	299385,6	1260456,67
69	299380,86	1260458,82
70	299376,59	1260461,59
71	299373,33	1260465,51
72	299371,38	1260470,21
73	299370,91	1260475,28
74	299373,18	1260514,53
75	299369,12	1260514,77
76	299369,53	1260519,32
77	299367,46	1260519,51
78	299369,03	1260546,55
79	299370,86	1260546,39
80	299371,32	1260551,56
81	299379,92	1260550,84
82	299383,66	1260597,97
83	299477,13	1260880,47
84	299478,87	1260893,08
85	299475,98	1260905,48
86	299461,1	1260939,53

87	299459,27	1260938,73
88	299451,17	1260957,26
89	299453,01	1260958,06
90	299440,47	1260986,76
91	299438,39	1260986,53
92	299413,54	1261043,39
93	299415,38	1261044,19
94	299313,47	1261277,47
95	299311,63	1261276,67
96	299301,22	1261300,5
97	299303,05	1261301,3
98	299265,98	1261386,16
99	299262,63	1261392,15
100	299258,18	1261397,37
101	299252,79	1261401,62
102	299246,68	1261404,74
103	299188,95	1261427,36
104	299185,47	1261429,29
105	299182,62	1261432,07
106	299180,6	1261435,5
107	299179,56	1261439,34
108	299168,15	1261524,91
109	299167,15	1261524,79
110	299166,91	1261526,77
111	299167,88	1261526,89
112	299166,57	1261536,72
113	299164,54	1261536,45
114	299139,5	1261724,12
115	299230,55	1261736,27
116	299230,28	1261738,25
117	299267,48	1261743,21
118	299269,07	1261743,41
119	299270,67	1261743,58
120	299416,26	1261757,86
121	299420,94	1261758,42
122	299425,59	1261759,18
123	299610,82	1261793,85
124	299613,59	1261794,33
125	299616,37	1261794,72
126	299619,17	1261795,02
127	299621,97	1261795,24
128	299750,42	1261803,32
129	299753,24	1261803,53
130	299756,05	1261803,82
131	299904,55	1261821
132	299910,15	1261821,48
133	299915,77	1261821,61

134	299954,22	1261821,34
135	299958,93	1261821,41
136	299963,64	1261821,68
137	300024,98	1261826,62
138	300030,59	1261826,9
139	300036,21	1261826,83
140	300102,59	1261824,05
141	300106,59	1261823,79
142	300110,58	1261823,36
143	300152,01	1261817,98
144	300156,27	1261817,76
145	300160,52	1261818,18
146	300164,66	1261819,25
147	300168,58	1261820,94
148	300186,63	1261830,37
149	300188,06	1261831,01
150	300189,57	1261831,45
151	300191,12	1261831,69
152	300192,69	1261831,73
153	300394,2	1261823,28
154	300403,62	1261823,29
155	300413,01	1261824,13
156	300541,12	1261841,22
157	300549,92	1261841,97
158	300558,75	1261841,87
159	300766,72	1261829,51
160	300770,87	1261828,74
161	300774,7	1261826,97
162	300777,98	1261824,32
163	300780,5	1261820,94
164	300812,91	1261763,87
165	300819,67	1261755,51
166	300828,77	1261749,77
167	300839,22	1261747,25
168	300849,93	1261748,23
169	301010,17	1261789,97
170	301013,69	1261776,44
171	301057,07	1261787,77
172	301052,46	1261806,16
173	301187,95	1261841,44
174	301189,21	1261836,61
175	301240,9	1261850,07
176	301243,63	1261850,82
177	301246,33	1261851,64
178	301249,02	1261852,53
179	301251,68	1261853,49
180	301370,63	1261898,2

181	301372,49	1261898,97
182	301374,31	1261899,85
183	301376,07	1261900,84
184	301377,76	1261901,93
185	301387,8	1261908,85
186	301427,74	1261850,95
187	301428,24	1261850,24
188	301428,76	1261849,55
189	301612,66	1261610,75
190	301614,91	1261608,13
191	301617,42	1261605,76
192	301620,16	1261603,66
193	301623,11	1261601,86
194	301752,55	1261531,87
195	301754,13	1261530,9
196	301755,59	1261529,76
197	301756,93	1261528,48
198	301758,11	1261527,05
199	301800,16	1261470,43
200	301800,92	1261469,46
201	301801,71	1261468,52
202	301802,55	1261467,62
203	301803,43	1261466,75
204	301802,86	1261464,56
205	301808,54	1261460,64
206	301814,96	1261458,12
207	301821,79	1261457,13
208	301828,67	1261457,73
209	301837,4	1261459,52
210	301842,17	1261460,92
211	301846,64	1261463,09
212	301850,69	1261465,96
213	301854,21	1261469,47
214	302051,76	1261701,58
215	302050,24	1261702,88
216	302051,95	1261704,89
217	302047,48	1261708,89
218	302058,7	1261722,08
219	302059,46	1261721,43
220	302115,48	1261787,25
221	302119,3	1261781,79
222	302157,95	1261813,77
223	302147,73	1261828,39
224	302193,46	1261861,13
225	302194,05	1261860,31
226	302196,96	1261856,25
227	302218,65	1261871,78

228	302221,6	1261874,2
229	302224,26	1261876,96
230	302226,58	1261879,99
231	302228,53	1261883,28
232	302256,95	1261938,09
233	302258,27	1261940,23
234	302259,89	1261942,16
235	302261,78	1261943,82
236	302263,9	1261945,19
237	302307,19	1261968,79
238	302308,14	1261967,04
239	302346,18	1261987,78
240	302345,23	1261989,53
241	302449,4	1262046,33
242	302451,87	1262047,82
243	302454,19	1262049,51
244	302456,36	1262051,41
245	302458,36	1262053,48
246	302551,35	1262158,96
247	302555,06	1262164,08
248	302557,73	1262169,82
249	302559,25	1262175,96
250	302559,5	1262182,28
251	302551,53	1262359,37
252	302550,77	1262365,07
253	302549,03	1262370,56
254	302546,36	1262375,65
255	302542,85	1262380,21
256	302319,84	1262622,74
257	302319,36	1262622,55
258	302262,18	1262685,45
259	302185,45	1262762,66
260	302158,83	1262786,13
261	302060,94	1262869,13
262	301959,51	1262952,45
263	301952,65	1262960,95
264	301957,16	1262976,38
265	302020,44	1263053,41
266	302021,96	1263052,11
267	302046,53	1263084,42
268	302045,97	1263084,84
269	302049,48	1263093,16
270	302050,16	1263102,17
271	302047,94	1263110,93
272	302043,04	1263118,52
273	301400,89	1263829,22
274	301402,37	1263830,56

275	301377,54	1263858,05
276	301376,05	1263856,7
277	300610,49	1264703,99
278	300609,12	1264705,84
279	300608,13	1264707,91
280	300606,24	1264713,06
281	300614,37	1264716,03
282	300616,63	1264716,96
283	300618,82	1264718,05
284	300620,93	1264719,3
285	300622,93	1264720,7
286	300654,33	1264744,45
287	300657,28	1264753,57
288	300651,28	1264762,2
289	300613,28	1264733,46
290	300612,25	1264732,74
291	300611,16	1264732,1
292	300610,04	1264731,54
293	300608,87	1264731,06
294	300600,75	1264728,08
295	300599,13	1264732,49
296	300594,44	1264730,77
297	300594,14	1264731,58
298	300593,21	1264731,22
299	300589,4	1264741,66
300	300595,02	1264743,72
301	300593,6	1264747,61
302	300587,92	1264756,94
303	300579,09	1264763,38
304	300568,48	1264765,96
305	300557,68	1264764,28
306	300443,39	1264722,46
307	300437,73	1264721,43
308	300432,04	1264722,34
309	300426,99	1264725,1
310	300423,15	1264729,39
311	300393,95	1264775,93
312	300391,11	1264780,78
313	300388,58	1264785,8
314	300208,2	1265170,83
315	300098,27	1265385,69
316	300097,69	1265386,78
317	300097,06	1265387,84
318	300096,4	1265388,88
319	300095,7	1265389,9
320	300083,37	1265394,64
321	300081,42	1265395,9

322	300081,67	1265401,7
323	300074,6	1265406,27
324	300073,34	1265407,21
325	300072,22	1265408,3
326	300071,24	1265409,53
327	300070,44	1265410,88
328	300043,4	1265463,71
329	300040,43	1265468,33
330	300036,62	1265472,28
331	300032,11	1265475,41
332	300027,08	1265477,6
333	300020,74	1265479,65
334	300021,35	1265481,55
335	300001,19	1265488,07
336	300000,58	1265486,16
337	299923,82	1265510,96
338	299920,76	1265512,29
339	299918,03	1265514,19
340	299915,71	1265516,59
341	299913,91	1265519,39
342	299910,72	1265525,63
343	299909,2	1265526,21
344	299892,8	1265550,01
345	299873,76	1265641,5
346	299844,68	1265711,84
347	299844,63	1265718,56
348	299821,33	1265775,86
349	299820,55	1265779,15
350	299820,68	1265782,54
351	299821,76	1265785,75
352	299823,69	1265788,54
353	299832,07	1265797,55
354	299833,54	1265796,19
355	299850,76	1265814,72
356	299849,29	1265816,08
357	299853,15	1265820,23
358	299857,93	1265827,28
359	299860,37	1265835,44
360	299860,24	1265843,96
361	299857,58	1265852,05
362	299812,42	1265940,27
363	299805,61	1265948,77
364	299795,54	1265972,94
365	299795,16	1265974
366	299782,01	1265999,69
367	299780,57	1266002,02
368	299779,79	1266004,03

369	299720,3	1266120,29
370	299722,08	1266121,2
371	299718,47	1266128,26
372	299716,69	1266127,35
373	299691,76	1266176,07
374	299699,97	1266180,27
375	299704,61	1266183,15
376	299708,72	1266186,76
377	299712,17	1266191
378	299714,87	1266195,75
379	299772,43	1266319,74
380	299784,89	1266313,87
381	299804,04	1266354,59
382	299791,36	1266360,52
383	299792,84	1266363,72
384	299788,26	1266365,71
385	299822,17	1266438,76
386	299821,26	1266439,18
387	299837,53	1266474,23
388	299838,44	1266473,81
389	299859,43	1266519,04
390	299864,01	1266517,04
391	299885,73	1266563,82
392	299887,56	1266563,01
393	299914,07	1266620,12
394	299912,25	1266620,96
395	299915,42	1266627,77
396	299917,21	1266632,87
397	299917,99	1266638,22
398	299917,73	1266643,61
399	299916,43	1266648,86
400	299902,15	1266689,4
401	299940,15	1266702,78
402	299928,53	1266735,8
403	299890,53	1266722,42
404	299450,63	1267971,63
405	299452,51	1267972,29
406	299442,12	1268001,82
407	299440,23	1268001,16
408	299429,41	1268031,88
409	299431,3	1268032,54
410	299426,88	1268045,09
411	299424,99	1268044,43
412	298766,18	1269915,26
413	298762,21	1269922,97
414	298756,33	1269929,57
415	298748,95	1269934,27

416	298740,6	1269936,87
417	298740,86	1269938,86
418	298739,66	1269939,04
419	298738,45	1269939,18
420	298737,24	1269939,28
421	298736,03	1269939,33
422	298703,72	1269940,23
423	298702,01	1269940,38
424	298700,34	1269940,71
425	298698,71	1269941,24
426	298697,15	1269941,95
427	298696,7	1269939,94
428	298694,69	1269941,09
429	298692,85	1269942,51
430	298634,09	1269994,69
431	298632,77	1269995,99
432	298631,6	1269997,43
433	298630,6	1269998,99
434	298629,77	1270000,65
435	298611,71	1270042,38
436	298613,55	1270043,18
437	298556,63	1270174,72
438	298556,18	1270175,88
439	298555,83	1270177,07
440	298514,64	1270343,54
441	298514,21	1270347,76
442	298514,98	1270351,92
443	298516,89	1270355,71
444	298519,78	1270358,81
445	298538,73	1270374,11
446	298537,48	1270375,66
447	298578	1270408,36
448	298584,76	1270415,78
449	298588,98	1270424,89
450	298590,27	1270434,85
451	298588,5	1270444,73
452	298506,73	1270683,56
453	298502	1270681,94
454	298448,85	1270837,22
455	298449,76	1270837,53
456	298448,94	1270840,25
457	298452,7	1270841,39
458	298376,1	1271065,12
459	298156,97	1271670,47
460	298158,86	1271671,14
461	298070,15	1271916,22
462	298068,27	1271915,54

463	297874,78	1272450,08
464	297627,56	1273172,17
465	297625,59	1273177,47
466	297623,34	1273182,66
467	297334,79	1273804,31
468	297330,17	1273811,58
469	297323,83	1273817,42
470	297316,2	1273821,41
471	297307,79	1273823,29
472	297263,59	1273827,24
473	297261,39	1273827,58
474	297259,26	1273828,21
475	297257,22	1273829,1
476	297255,32	1273830,26
477	297248,5	1273835,06
478	297245,68	1273830,93
479	297160,01	1273891,14
480	297162,82	1273895,27
481	297156,36	1273899,9
482	297149,97	1273904,3
483	297148,2	1273905,74
484	297146,63	1273907,4
485	297145,3	1273909,25
486	297144,23	1273911,27
487	297145,9	1273912,44
488	297145,86	1273912,54
489	297145,81	1273912,65
490	297071,54	1274107,16
491	297069,67	1274106,45
492	297018,39	1274240,75
493	297017,49	1274242,87
494	297016,45	1274244,93
495	297015,27	1274246,9
496	297013,95	1274248,79
497	296999,87	1274267,54
498	296995,95	1274264,44
499	296970,92	1274297,77
500	296970,06	1274297,26
501	296959,04	1274311,93
502	296960,15	1274312,12
503	296911,88	1274376,42
504	296915,78	1274379,54
505	296905,51	1274393,22
506	296884,64	1274421,45
507	296884,65	1274445,16
508	296875,03	1274452,05
509	296875,2	1274460,58

510	296870,2	1274460,68
511	296872,31	1274570,66
512	296877,31	1274570,56
513	296877,95	1274603,91
514	296877,81	1274607,65
515	296877,25	1274611,35
516	296876,27	1274614,96
517	296874,89	1274618,44
518	296645,42	1275112,81
519	296643,98	1275117,78
520	296644,1	1275122,95
521	296645,77	1275127,84
522	296648,84	1275132,01
523	296696,07	1275179,07
524	296701,99	1275187,09
525	296705,24	1275196,52
526	296705,53	1275206,48
527	296702,83	1275216,08
528	296435,28	1275805,91
529	296429,81	1275803,43
530	296413,85	1275838,62
531	296414,76	1275839,04
532	296360,5	1275958,66
533	296365,05	1275960,72
534	296330,2	1276037,56
535	296332,03	1276038,37
536	296325,64	1276052,44
537	296357,55	1276066,92
538	296343,09	1276098,79
539	296329,24	1276092,4
540	296326,93	1276098,56
541	296328,13	1276103,17
542	296330,59	1276104,86
543	296334,81	1276105,16
544	296316,42	1276110,81
545	296325,07	1276090,72
546	296311,19	1276084,32
547	296297,16	1276115,23
548	296296,09	1276118,59
549	296295,84	1276122,11
550	296297,24	1276152,96
551	296290,24	1276153,28
552	296290,4	1276156,51
553	296289,4	1276156,56
554	296290,04	1276171,91
555	296291,09	1276171,86
556	296291,84	1276188,24

557	296296,83	1276188,02
558	296297,31	1276198,54
559	296297,34	1276199,98
560	296297,31	1276201,42
561	296294,47	1276269,42
562	296294,45	1276270,01
563	296294,46	1276270,61
564	296372,08	1279048,18
565	296367,08	1279048,32
566	296370,99	1279188,27
567	296375,99	1279188,13
568	296378,69	1279284,82
569	296378,75	1279286,43
570	296378,84	1279288,03
571	296424,88	1280019,78
572	296424,98	1280021,66
573	296425,05	1280023,55
574	296428,64	1280151,85
575	296426,81	1280162,62
576	296420,99	1280171,87
577	296412,08	1280178,19
578	296401,43	1280180,62
579	296141,23	1280187,89
580	296141,06	1280182,93
581	296135,61	1280183,08
582	296135,58	1280182,05
583	296086,79	1280183,41
584	296086,82	1280184,41
585	296081,03	1280184,57
586	296081,36	1280196,64
587	296036,38	1280197,9
588	296036,18	1280190,82
589	295803,37	1280197,33
590	295796,9	1280198,81
591	295791,49	1280202,64
592	295787,96	1280208,26
593	295786,85	1280214,8
594	295845,68	1282320,19
595	295840,69	1282320,33
596	295840,68	1282320,33
597	295845,99	1282510,25
598	295850,99	1282510,11
599	295861,42	1282883,32
600	295861,5	1282884,58
601	295861,68	1282885,82
602	295861,94	1282887,05
603	295862,3	1282888,26

604	296096,42	1283583,9
605	296096,68	1283584,66
606	296096,94	1283585,41
607	296516,87	1284764,65
608	296518,75	1284763,98
609	296533,53	1284805,47
610	296531,64	1284806,14
611	296639,93	1285110,23
612	296635,22	1285111,9
613	296682,15	1285243,71
614	296686,86	1285242,03
615	296716,17	1285324,32
616	296718,05	1285323,65
617	296825,29	1285624,8
618	296823,4	1285625,47
619	296830,47	1285645,32
620	296831,32	1285648,07
621	296831,92	1285650,89
622	296832,27	1285653,74
623	296832,38	1285656,62
624	296830,34	1285949,97
625	296832,34	1285949,99
626	296830,24	1286250,76
627	296830,2	1286252,29
628	296830,09	1286253,81
629	296812,1	1286444,17
630	296810,11	1286443,98
631	296809,93	1286445,84
632	296809,26	1286450,02
633	296808,07	1286454,08
634	296806,36	1286457,96
635	296804,17	1286461,58
636	296805,81	1286462,72
637	296803,61	1286465,57
638	296801,12	1286468,17
639	296798,38	1286470,51
640	296795,42	1286472,55
641	296781,3	1286481,24
642	296705,32	1286527,97
643	296703,33	1286529,11
644	296701,27	1286530,11
645	296699,15	1286530,97
646	296696,98	1286531,7
647	296662,14	1286542,09
648	296658,29	1286543,86
649	296655,09	1286546,64
650	296652,8	1286550,21

651	296651,59	1286554,27
652	296635,73	1286661,71
653	296635,08	1286665,01
654	296634,12	1286668,22
655	296632,85	1286671,33
656	296631,29	1286674,31
657	296598,74	1286729,8
658	296595,17	1286737,75
659	296593,41	1286746,28
660	296593,54	1286754,99
661	296595,55	1286763,46
662	296613,61	1286814,17
663	296614,8	1286818,27
664	296615,47	1286822,49
665	296615,63	1286826,76
666	296615,27	1286831,02
667	296610,64	1286862,32
668	296608,67	1286862,03
669	296562,86	1287172,26
670	296564,84	1287172,55
671	296535,9	1287368,56
672	296536,18	1287374,34
673	296538,62	1287379,59
674	296542,87	1287383,52
675	296548,29	1287385,55
676	296606,22	1287395,14
677	296700,01	1287410,79
678	296700,51	1287408,13
679	296707,46	1287409,07
680	296720,52	1287410,92
681	296726,17	1287416,94
682	296725,54	1287422,23
683	296724,72	1287427,16
684	296721,61	1287444,38
685	296717,38	1287447,43
686	296711,22	1287443,2
687	296705,28	1287440,11
688	296694,44	1287436,84
689	296695,72	1287430,23
690	296602,95	1287414,87
691	296589,32	1287497,22
692	296589,2	1287497,99
693	296589,08	1287498,77
694	296556,36	1287720,31
695	296556,15	1287721,86
696	296555,96	1287723,42
697	296545,43	1287817,23

698	296537,49	1287816,34
699	296531,65	1287868,44
700	296532,6	1287868,87
701	296528,18	1287908,3
702	296527,32	1287907,85
703	296527,22	1287907,88
704	296519,22	1287979,34
705	296527,16	1287980,23
706	296526,82	1287983,23
707	296536,89	1287984,41
708	296531,74	1288029,12
709	296521,8	1288027,97
710	296507,66	1288154,11
711	296542,61	1288158,03
712	296545,72	1288158,46
713	296548,81	1288159,06
714	296551,85	1288159,82
715	296554,86	1288160,73
716	296741,79	1288222,91
717	296749,38	1288204,16
718	296750,31	1288204,61
719	296767,11	1288212,69
720	296774,77	1288217,95
721	296764,15	1288247,65
722	296757,91	1288252,08
723	296736,87	1288245,06
724	296737,67	1288242,62
725	296548,55	1288179,7
726	296546,55	1288179,09
727	296544,51	1288178,59
728	296542,45	1288178,2
729	296540,38	1288177,91
730	296505,43	1288173,99
731	296503,84	1288188,14
732	296500,16	1288199,52
733	296492,33	1288208,56
734	296481,59	1288213,82
735	296469,65	1288214,47
736	296460,58	1288213,13
737	296459,41	1288213,03
738	296458,25	1288213,06
739	296457,09	1288213,23
740	296455,96	1288213,54
741	296438,06	1288219,5
742	296437,43	1288217,61
743	296299,75	1288263,49
744	296298,03	1288264,17

745	296296,39	1288265,03
746	296294,85	1288266,07
747	296293,44	1288267,27
748	296192,03	1288363,28
749	296193,41	1288364,73
750	296078,5	1288473,51
751	296075,12	1288478,28
752	296073,82	1288483,99
753	296074,8	1288489,76
754	296077,92	1288494,71
755	296127,16	1288546,73
756	296127,91	1288547,46
757	296128,71	1288548,14
758	296202,42	1288606,93
759	296237,47	1288634,87
760	296246,52	1288622,5
761	296263,68	1288633,14
762	296262,96	1288634,85
763	296259,83	1288641,66
764	296257,94	1288647,44
765	296259,53	1288648,61
766	296262,17	1288651,48
767	296263,51	1288655,15
768	296263,34	1288659,05
769	296261,7	1288662,58
770	296258,74	1288666,62
771	296258,22	1288667,1
772	296258,48	1288670,15
773	296252,4	1288670,53
774	296252,2	1288670,6
775	296251,65	1288670,58
776	296244,48	1288671,02
777	296222,06	1288655,1
778	296225,35	1288650,79
779	296189,95	1288622,57
780	296169,09	1288648,73
781	296162,76	1288643,85
782	296147,87	1288662,52
783	296154,27	1288667,31
784	296133,1	1288693,86
785	296122,15	1288733,08
786	296104,83	1288728,24
787	296092,64	1288782,94
788	296093,64	1288783,02
789	296084,73	1288823
790	296089,65	1288823,89
791	296087,62	1288833,02
792	296085,6	1288839,17
793	296082,42	1288844,8
794	296078,2	1288849,71
795	296073,11	1288853,7
796	295976,43	1288915,12
797	295977,75	1288916,65
798	295957,73	1288929,37
799	295955,43	1288930,88
800	295953,18	1288932,46
801	295950,98	1288934,11
802	295948,83	1288935,82
803	295397,52	1289389,18
804	295392,53	1289382,93
805	295375,41	1289397,01
806	295380,4	1289403,26
807	295357,8	1289421,84
808	295356,53	1289420,29
809	295292,09	1289473,29
810	295293,38	1289474,79
811	295265,54	1289497,71
812	295264,27	1289496,16
813	295114,95	1289618,96
814	295114,23	1289619,64
815	295105,62	1289629,03
816	295106,04	1289629,52
817	295110,23	1289633,45
818	295115,41	1289638,42
819	295120,06	1289642,89
820	295121,82	1289644,57
821	295123,21	1289645,9
822	295112,07	1289658,08
823	295108,49	1289661,99
824	295101,73	1289669,37
825	295094,36	1289662,61
826	295085,82	1289654,8
827	295071,97	1289642,11
828	295102,43	1289608,83
829	295104,78	1289606,6
830	295254,11	1289483,8
831	295252,83	1289482,26
832	295280,35	1289459,63
833	295281,66	1289461,15
834	295346,37	1289407,94
835	295345,1	1289406,39
836	295367,93	1289387,62
837	295372,92	1289393,87
838	295390,04	1289379,79

839	295385,04	1289373,55
840	295397,02	1289363,7
841	295390,66	1289355,98
842	295425,42	1289327,39
843	295431,77	1289335,12
844	295936,13	1288920,37
845	295941,45	1288916,26
846	295947,01	1288912,49
847	295964,49	1288901,39
848	295965,81	1288902,91
849	296064,53	1288840,19
850	296067,15	1288838,14
851	296069,32	1288835,61
852	296070,96	1288832,71
853	296072	1288829,54
854	296073,97	1288820,7
855	296078,87	1288821,7
856	296087,79	1288781,71
857	296088,76	1288781,93
858	296100,96	1288727,17
859	296093,26	1288725,01
860	296095,6	1288714,49
861	296105,09	1288682,58
862	296105,64	1288680,18
863	296121,44	1288660,37
864	296129,26	1288666,6
865	296138,27	1288655,3
866	296144,67	1288660,1
867	296159,58	1288641,4
868	296153,25	1288636,52
869	296174,32	1288610,1
870	296116,24	1288563,78
871	296114,38	1288562,19
872	296113,5	1288561,35
873	296112,64	1288560,48
874	296063,39	1288508,46
875	296056,12	1288496,9
876	296053,82	1288483,44
877	296056,85	1288470,12
878	296064,75	1288458,98
879	296179,63	1288350,22
880	296181,01	1288351,67
881	296282,44	1288255,65
882	296285,18	1288253,32
883	296288,16	1288251,31
884	296291,34	1288249,63
885	296294,69	1288248,31

886	296432,37	1288202,43
887	296431,74	1288200,53
888	296449,64	1288194,57
889	296453,03	1288193,66
890	296456,5	1288193,14
891	296460,01	1288193,04
892	296463,51	1288193,35
893	296472,57	1288194,69
894	296476,55	1288194,47
895	296480,13	1288192,72
896	296482,74	1288189,7
897	296483,96	1288185,91
898	296501,93	1288025,68
899	296507,28	1287978
900	296515,23	1287978,84
901	296523,05	1287909,2
902	296522,01	1287909,53
903	296526,86	1287866,25
904	296527,82	1287866,69
905	296533,52	1287815,85
906	296525,57	1287814,97
907	296536,08	1287721,19
908	296536,31	1287719,29
909	296536,58	1287717,39
910	296569,29	1287495,85
911	296569,44	1287494,9
912	296569,59	1287493,95
913	296583,22	1287411,61
914	296545,02	1287405,28
915	296532,37	1287400,55
916	296522,46	1287391,37
917	296516,75	1287379,13
918	296516,11	1287365,64
919	296545,05	1287169,63
920	296547,03	1287169,92
921	296592,84	1286859,69
922	296590,86	1286859,4
923	296595,48	1286828,1
924	296595,64	1286826,28
925	296595,57	1286824,45
926	296595,28	1286822,64
927	296594,77	1286820,88
928	296576,71	1286770,17
929	296573,69	1286757,46
930	296573,5	1286744,4
931	296576,14	1286731,6
932	296581,48	1286719,68

933	296614,04	1286664,19
934	296614,71	1286662,91
935	296615,25	1286661,58
936	296615,66	1286660,2
937	296615,94	1286658,79
938	296631,8	1286551,35
939	296634,61	1286541,86
940	296639,97	1286533,55
941	296647,44	1286527,06
942	296656,43	1286522,92
943	296691,27	1286512,54
944	296693,11	1286511,86
945	296694,84	1286510,94
946	296769,52	1286465
947	296784,94	1286455,51
948	296786,21	1286454,64
949	296787,38	1286453,63
950	296788,45	1286452,52
951	296789,39	1286451,3
952	296791,03	1286452,44
953	296792,16	1286450,57
954	296793,04	1286448,58
955	296793,66	1286446,48
956	296794	1286444,33
957	296794,18	1286442,47
958	296792,19	1286442,28
959	296810,18	1286251,93
960	296810,22	1286251,28
961	296810,24	1286250,62
962	296812,34	1285949,85
963	296814,34	1285949,86
964	296816,38	1285656,5
965	296816,33	1285655,02
966	296816,14	1285653,55
967	296815,83	1285652,1
968	296815,4	1285650,68
969	296808,34	1285630,85
970	296806,45	1285631,53
971	296788,63	1285581,49
972	296782,23	1285583,77
973	296769,78	1285548,94
974	296776,22	1285546,64
975	296699,21	1285330,36
976	296701,09	1285329,69
977	296686,89	1285289,79
978	296673,7	1285294,49
979	296658,6	1285252,09

980	296671,79	1285247,4
981	296676,5	1285245,72
982	296629,56	1285113,92
983	296624,85	1285115,59
984	296516,57	1284811,51
985	296514,69	1284812,18
986	296499,91	1284770,69
987	296501,79	1284770,01
988	296081,87	1283590,78
989	296081,56	1283589,89
990	296081,25	1283589
991	295847,14	1282893,37
992	295846,45	1282891,02
993	295845,93	1282888,63
994	295845,59	1282886,2
995	295845,43	1282883,76
996	295836,68	1282570,63
997	295822,46	1282563,2
998	295821,52	1282529,44
999	295830	1282525,63
1000	295835,34	1282522,88
1001	295835	1282510,56
1002	295840	1282510,42
1003	295834,69	1282320,49
1004	295829,69	1282320,63
1005	295816,79	1281858,95
1006	295809,49	1281859,21
1007	295808,18	1281822,24
1008	295815,76	1281821,97
1009	295770,85	1280215,25
1010	295773,01	1280202,56
1011	295779,86	1280191,65
1012	295790,37	1280184,2
1013	295802,92	1280181,34
1014	296035,74	1280174,83
1015	296035,54	1280167,91
1016	296080,53	1280166,65
1017	296080,87	1280178,57
1018	296086,62	1280178,38
1019	296086,66	1280179,41
1020	296135,44	1280178,05
1021	296135,4	1280177,05
1022	296140,86	1280176,9
1023	296140,69	1280171,9
1024	296400,99	1280164,62
1025	296405,55	1280163,58
1026	296409,37	1280160,87

1027	296411,87	1280156,91
1028	296412,65	1280152,29
1029	296409,06	1280023,99
1030	296409	1280022,39
1031	296408,91	1280020,79
1032	296362,87	1279289,03
1033	296362,77	1279287,15
1034	296362,7	1279285,27
1035	296359,99	1279188,58
1036	296364,99	1279188,44
1037	296361,08	1279048,49
1038	296342,09	1279049,02
1039	296340,83	1279004,04
1040	296354,83	1279003,65
1041	296278,46	1276271,06
1042	296278,45	1276269,9
1043	296278,48	1276268,75
1044	296281,33	1276200,75
1045	296281,35	1276200,01
1046	296281,33	1276199,27
1047	296280,85	1276188,74
1048	296285,84	1276188,52
1049	296285,1	1276172,13
1050	296286,11	1276172,09
1051	296285,41	1276156,74
1052	296284,4	1276156,79
1053	296284,25	1276153,55
1054	296277,26	1276153,87
1055	296276,48	1276136,65
1056	296265,9	1276136,03
1057	296268,54	1276091,11
1058	296285,69	1276092,11
1059	296313,72	1276030,32
1060	296315,55	1276031,13
1061	296350,48	1275954,11
1062	296355,04	1275956,18
1063	296409,3	1275836,56
1064	296410,21	1275836,97
1065	296426,17	1275801,77
1066	296407,96	1275793,51
1067	296426,55	1275752,53
1068	296439,3	1275758,32
1069	296688,26	1275209,47
1070	296689,65	1275204,53
1071	296689,5	1275199,39
1072	296687,82	1275194,54
1073	296684,77	1275190,41

1074	296637,54	1275143,34
1075	296632,75	1275137,3
1076	296629,5	1275130,31
1077	296627,95	1275122,76
1078	296628,2	1275115,05
1079	296620,37	1275111,03
1080	296636,37	1275077,68
1081	296642,68	1275080,7
1082	296860,38	1274611,7
1083	296861,09	1274609,91
1084	296861,59	1274608,05
1085	296861,88	1274606,14
1086	296861,95	1274604,22
1087	296861,31	1274570,87
1088	296866,31	1274570,77
1089	296864,2	1274460,79
1090	296859,2	1274460,89
1091	296858,97	1274449,13
1092	296854,65	1274449,13
1093	296854,64	1274411,57
1094	296881,39	1274375,38
1095	296892,65	1274383,71
1096	296903,37	1274369,57
1097	296907,26	1274372,69
1098	296953,57	1274311,01
1099	296954,6	1274311,18
1100	296966,92	1274294,77
1101	296966,24	1274294,26
1102	296991,45	1274260,56
1103	296987,56	1274257,28
1104	297001,15	1274239,18
1105	297002,44	1274237,19
1106	297003,44	1274235,04
1107	297054,72	1274100,74
1108	297052,85	1274100,03
1109	297114,59	1273938,35
1110	297095,96	1273931,07
1111	297112,32	1273889,15
1112	297132,06	1273896,8
1113	297133,09	1273898,75
1114	297134,77	1273896,64
1115	297136,62	1273894,66
1116	297138,62	1273892,85
1117	297140,77	1273891,21
1118	297153,81	1273882,05
1119	297156,63	1273886,18
1120	297242,29	1273825,96

1121	297239,46	1273821,8
1122	297246,12	1273817,17
1123	297249,81	1273814,92
1124	297253,75	1273813,18
1125	297257,9	1273811,96
1126	297262,16	1273811,3
1127	297306,36	1273807,35
1128	297310,69	1273806,38
1129	297314,62	1273804,33
1130	297317,89	1273801,33
1131	297320,27	1273797,58
1132	297608,83	1273175,92
1133	297610,74	1273171,5
1134	297612,42	1273166,98
1135	297859,69	1272444,76
1136	298053,22	1271910,09
1137	298051,34	1271909,41
1138	298123,6	1271709,78
1139	298117,24	1271707,54
1140	298129,53	1271672,65
1141	298136,17	1271675,05
1142	298140,06	1271664,33
1143	298141,96	1271665,01
1144	298361,01	1271059,81
1145	298437,56	1270836,2
1146	298441,32	1270837,49
1147	298442,18	1270834,98
1148	298443,14	1270835,31
1149	298496,31	1270680
1150	298491,59	1270678,38
1151	298492,59	1270675,4
1152	298479,44	1270671,01
1153	298493,8	1270628,36
1154	298507,18	1270632,87
1155	298573,36	1270439,55
1156	298574,27	1270434,46
1157	298573,61	1270429,33
1158	298571,44	1270424,63
1159	298567,95	1270420,81
1160	298527,43	1270388,11
1161	298526,17	1270389,67
1162	298507,22	1270374,38
1163	298500,53	1270367,22
1164	298496,09	1270358,49
1165	298494,24	1270348,87
1166	298495,13	1270339,12
1167	298463,89	1270331,39

1168	298462,6	1270331,13
1169	298352,37	1270313,87
1170	298355,46	1270294,11
1171	298465,7	1270311,37
1172	298467,2	1270311,64
1173	298499,93	1270319,71
1174	298536,42	1270172,27
1175	298537,23	1270169,49
1176	298538,27	1270166,78
1177	298595,19	1270035,23
1178	298597,03	1270036,03
1179	298615,09	1269994,3
1180	298616,69	1269991,08
1181	298618,64	1269988,05
1182	298620,9	1269985,25
1183	298623,46	1269982,72
1184	298682,23	1269930,55
1185	298684,72	1269928,55
1186	298687,39	1269926,79
1187	298690,22	1269925,31
1188	298693,18	1269924,1
1189	298692,74	1269922,13
1190	298695,28	1269921,36
1191	298697,88	1269920,79
1192	298700,51	1269920,41
1193	298703,16	1269920,24
1194	298735,47	1269919,34
1195	298736,18	1269919,3
1196	298736,89	1269919,23
1197	298737,6	1269919,13
1198	298738,3	1269918,99
1199	298738,56	1269920,98
1200	298742,66	1269919,55
1201	298746,26	1269917,13
1202	298749,14	1269913,87
1203	298751,09	1269910,01
1204	299409,9	1268039,11
1205	299408,01	1268038,45
1206	299412,43	1268025,9
1207	299414,32	1268026,57
1208	299425,14	1267995,84
1209	299423,25	1267995,18
1210	299433,65	1267965,65
1211	299435,54	1267966,32
1212	299845,13	1266803,17
1213	299836,67	1266800,19
1214	299848,96	1266765,3

1215	299857,42	1266768,27
1216	299901,34	1266643,55
1217	299901,89	1266641,3
1218	299902	1266638,99
1219	299901,67	1266636,69
1220	299900,9	1266634,51
1221	299897,74	1266627,7
1222	299895,93	1266628,54
1223	299869,36	1266571,3
1224	299871,12	1266570,34
1225	299849,34	1266523,43
1226	299853,91	1266521,44
1227	299832,99	1266476,34
1228	299833,9	1266475,92
1229	299817,61	1266440,83
1230	299816,7	1266441,25
1231	299782,73	1266368,11
1232	299778,17	1266370,11
1233	299700,36	1266202,49
1234	299698,97	1266200,04
1235	299697,19	1266197,86
1236	299695,07	1266196
1237	299692,68	1266194,51
1238	299684,47	1266190,31
1239	299642,29	1266272,53
1240	299638,04	1266270,07
1241	299635,44	1266268,56
1242	299632,84	1266267,06
1243	299628,51	1266264,55
1244	299698,77	1266127,23
1245	299697,11	1266126,38
1246	299692,64	1266124,14
1247	299699,33	1266110,79
1248	299705,59	1266113,92
1249	299843,32	1265844,76
1250	299844,47	1265841,3
1251	299844,52	1265837,65
1252	299843,48	1265834,15
1253	299841,43	1265831,13
1254	299837,57	1265826,97
1255	299836,1	1265828,33
1256	299827,95	1265819,54
1257	299828,6	1265818,24
1258	299826,82	1265817,34
1259	299826,49	1265817,99
1260	299818,89	1265809,8
1261	299820,35	1265808,44

1262	299811,97	1265799,43
1263	299807,46	1265792,93
1264	299804,94	1265785,43
1265	299804,63	1265777,52
1266	299806,6	1265769,84
1267	299860,57	1265636,77
1268	299861,07	1265635,37
1269	299861,44	1265633,94
1270	299877,92	1265557,07
1271	299879,1	1265552,92
1272	299880,81	1265548,95
1273	299899,67	1265512,1
1274	299903,17	1265506,66
1275	299907,66	1265502
1276	299912,97	1265498,31
1277	299918,9	1265495,73
1278	299995,66	1265470,94
1279	299995,05	1265469,03
1280	300015,21	1265462,52
1281	300015,82	1265464,43
1282	300022,79	1265462,18
1283	300024,75	1265461,2
1284	300026,5	1265459,89
1285	300027,99	1265458,28
1286	300029,16	1265456,43
1287	300056,19	1265403,59
1288	300058,07	1265400,45
1289	300060,34	1265397,58
1290	300062,97	1265395,03
1291	300065,91	1265392,84
1292	300078,13	1265384,93
1293	300079,91	1265383,6
1294	300081,51	1265382,05
1295	300082,89	1265380,31
1296	300084,03	1265378,4
1297	300193,83	1265163,79
1298	300374,09	1264779,01
1299	300377,07	1264773,12
1300	300380,4	1264767,43
1301	300409,59	1264720,89
1302	300417,05	1264712,56
1303	300426,86	1264707,2
1304	300437,89	1264705,42
1305	300448,89	1264707,43
1306	300563,18	1264749,26
1307	300567,81	1264749,98
1308	300572,36	1264748,87

1309	300576,14	1264746,11
1310	300578,58	1264742,11
1311	300580	1264738,23
1312	300584,69	1264739,94
1313	300588,8	1264728,71
1314	300584,11	1264726,99
1315	300590,54	1264709,41
1316	300576,57	1264696,79
1317	300606,74	1264663,4
1318	300617,13	1264672,78
1319	301364,18	1263845,98
1320	301362,7	1263844,64
1321	301387,53	1263817,15
1322	301389,02	1263818,49
1323	302031,17	1263107,79
1324	302033,12	1263104,87
1325	302034,14	1263101,51
1326	302034,14	1263098
1327	302033,13	1263094,64
1328	302031,49	1263095,89
1329	302031,18	1263095,23
1330	302030,83	1263094,59
1331	302030,43	1263093,98
1332	302029,99	1263093,4
1333	302006,54	1263064,85
1334	302008	1263063,47
1335	301944,8	1262986,54
1336	301938,72	1262975,19
1337	301937,45	1262962,37
1338	301941,19	1262950,05
1339	301949,35	1262940,09
1340	301964,04	1262928,02
1341	301964,32	1262928,36
1342	302105,2	1262812,79
1343	302106,11	1262811,28
1344	302106,65	1262810,8
1345	302170,66	1262754,37
1346	302172,69	1262755,99
1347	302204,55	1262728,16
1348	302204,12	1262724,73
1349	302205,97	1262722,89
1350	302207,76	1262720,99
1351	302251,64	1262673,28
1352	302252,68	1262673,28
1353	302289,43	1262636,52
1354	302289,72	1262631,86
1355	302531,07	1262369,38

1356	302532,88	1262367,03
1357	302534,25	1262364,41
1358	302535,15	1262361,59
1359	302535,54	1262358,65
1360	302543,58	1262181,55
1361	302543,42	1262178,3
1362	302542,63	1262175,13
1363	302541,26	1262172,18
1364	302539,35	1262169,54
1365	302446,36	1262064,06
1366	302445,33	1262062,99
1367	302444,21	1262062,02
1368	302443,01	1262061,15
1369	302441,74	1262060,38
1370	302337,57	1262003,58
1371	302336,61	1262005,34
1372	302298,57	1261984,6
1373	302299,53	1261982,84
1374	302256,24	1261959,24
1375	302252,13	1261956,59
1376	302248,46	1261953,35
1377	302245,31	1261949,61
1378	302242,74	1261945,45
1379	302214,33	1261890,64
1380	302213,34	1261888,98
1381	302212,18	1261887,44
1382	302210,84	1261886,05
1383	302209,36	1261884,81
1384	302187,64	1261869,26
1385	302190,55	1261865,19
1386	302191,13	1261864,38
1387	302145,45	1261831,68
1388	302140,73	1261838,33
1389	302088,75	1261801,53
1390	302103,14	1261782,01
1391	302054,7	1261725,09
1392	302055,52	1261724,52
1393	302044,49	1261711,56
1394	302040,01	1261715,55
1395	302038,05	1261713,25
1396	302036,53	1261714,54
1397	301838,98	1261482,43
1398	301837,81	1261481,26
1399	301836,46	1261480,31
1400	301834,97	1261479,59
1401	301833,38	1261479,12
1402	301824,65	1261477,33

1403	301821,83	1261477,16
1404	301819,07	1261477,78
1405	301816,6	1261479,15
1406	301814,61	1261481,16
1407	301811,23	1261485,71
1408	301810,29	1261483,62
1409	301770,95	1261536,59
1410	301768,65	1261539,36
1411	301766,07	1261541,86
1412	301763,22	1261544,06
1413	301760,16	1261545,94
1414	301630,72	1261615,93
1415	301629,2	1261616,86
1416	301627,78	1261617,94
1417	301626,49	1261619,16
1418	301625,33	1261620,51
1419	301441,44	1261859,31
1420	301441,17	1261859,67
1421	301440,91	1261860,03
1422	301393,09	1261929,36
1423	301399,13	1261933,52
1424	301373,58	1261970,56
1425	301367,54	1261966,4
1426	301363,43	1261963,56
1427	301355,34	1261975,29
1428	301359,44	1261978,14
1429	301355,91	1261983,26
1430	301353,82	1261985,93
1431	301351,41	1261988,33
1432	301348,74	1261990,42
1433	301345,83	1261992,17
1434	301331,61	1261999,6
1435	301324,2	1261985,42
1436	301338,42	1261977,99
1437	301339,67	1261977,24
1438	301340,81	1261976,34
1439	301341,84	1261975,32
1440	301342,74	1261974,17
1441	301346,3	1261969,01
1442	301350,41	1261971,86
1443	301358,48	1261960,16
1444	301348,88	1261953,53
1445	301373,23	1261918,24
1446	301368,67	1261915,1
1447	301366,89	1261914,03
1448	301365	1261913,18
1449	301246,05	1261868,47

1450	301243,78	1261867,65
1451	301241,5	1261866,89
1452	301239,19	1261866,2
1453	301236,87	1261865,56
1454	301185,17	1261852,09
1455	301186,43	1261847,25
1456	301050,95	1261811,96
1457	301049,69	1261816,8
1458	300845,89	1261763,72
1459	300840,38	1261763,22
1460	300834,99	1261764,51
1461	300830,31	1261767,47
1462	300826,83	1261771,77
1463	300794,41	1261828,84
1464	300789,51	1261835,4
1465	300783,15	1261840,56
1466	300775,72	1261843,99
1467	300767,67	1261845,48
1468	300559,69	1261857,84
1469	300549,33	1261857,96
1470	300539,01	1261857,08
1471	300410,89	1261839,99
1472	300402,9	1261839,28
1473	300394,87	1261839,26
1474	300193,36	1261847,71
1475	300189,7	1261847,62
1476	300186,08	1261847,06
1477	300182,57	1261846,03
1478	300179,22	1261844,55
1479	300161,17	1261835,12
1480	300159,49	1261834,4
1481	300157,72	1261833,94
1482	300155,9	1261833,75
1483	300154,07	1261833,85
1484	300112,64	1261839,23
1485	300107,96	1261839,73
1486	300103,26	1261840,03
1487	300036,88	1261842,82
1488	300030,29	1261842,89
1489	300023,7	1261842,56
1490	299962,36	1261837,63
1491	299958,35	1261837,4
1492	299954,34	1261837,34
1493	299915,88	1261837,6
1494	299909,28	1261837,45
1495	299902,71	1261836,89
1496	299754,21	1261819,71

1497	299751,81	1261819,46
1498	299749,41	1261819,28
1499	299620,97	1261811,2
1500	299617,68	1261810,94
1501	299614,4	1261810,58
1502	299611,13	1261810,13
1503	299607,88	1261809,57
1504	299422,64	1261774,91
1505	299418,68	1261774,26
1506	299414,7	1261773,78
1507	299269,11	1261759,51
1508	299267,23	1261759,31
1509	299265,36	1261759,07
1510	299228,17	1261754,11
1511	299227,9	1261756,09
1512	299119,06	1261741,57
1513	299119,32	1261739,59
1514	299111,42	1261738,53
1515	299109,5	1261738,39
1516	299107,57	1261738,46
1517	299065,83	1261742,41
1518	299064,32	1261726,48
1519	299106,07	1261722,53
1520	299109,81	1261722,39
1521	299113,54	1261722,68
1522	299123,42	1261723,99
1523	299148,73	1261534,31
1524	299146,75	1261534,04
1525	299159,73	1261436,7
1526	299162,17	1261427,74
1527	299166,88	1261419,73
1528	299173,53	1261413,25
1529	299181,65	1261408,74
1530	299239,38	1261386,11
1531	299242	1261384,77
1532	299244,31	1261382,95
1533	299246,21	1261380,72
1534	299247,65	1261378,15
1535	299284,73	1261293,3
1536	299286,56	1261294,1
1537	299296,97	1261270,26
1538	299295,14	1261269,46
1539	299397,05	1261036,19
1540	299398,88	1261036,99
1541	299431,54	1260962,23
1542	299429,61	1260961,67
1543	299434,68	1260950,06

1544	299436,51	1260950,86
1545	299444,61	1260932,33
1546	299442,77	1260931,53
1547	299457,65	1260897,47
1548	299458,93	1260892,5
1549	299458,15	1260886,75
1550	299362,39	1260597,37
1551	299353,57	1260598,07
1552	299350,02	1260553,21
1553	299363,34	1260552,18
1554	299362,89	1260547,09
1555	299365,03	1260546,9
1556	299363,46	1260519,86
1557	299361,56	1260520,03
1558	299361,13	1260515,23
1559	299357,2	1260515,45
1560	299354,94	1260476,2
1561	299355,85	1260466,36
1562	299359,64	1260457,23
1563	299365,96	1260449,63
1564	299374,25	1260444,24
1565	299378,99	1260442,1
1566	299381,04	1260446,63
1567	299484,87	1260399,54
1568	299482,81	1260395
1569	299494,29	1260389,79
1570	299496,44	1260388,62
1571	299498,4	1260387,15
1572	299500,13	1260385,42
1573	299501,59	1260383,46
1574	299642,58	1260163
1575	299647,64	1260166,23
1576	299653,76	1260156,66
1577	299652,92	1260156,12
1578	299667,15	1260133,86
1579	299668	1260134,4
1580	299687,01	1260104,58
1581	299686,19	1260104,1
1582	299692,83	1260093,71
1583	299693,63	1260094,22
1584	299706,13	1260074,77
1585	299705,28	1260074,24
1586	299722,22	1260047,74
1587	299718,01	1260045,05
1588	299834,54	1259862,84
1589	299835,67	1259860,75
1590	299836,51	1259858,53

1591	299926,07	1259558,09
1592	299924,15	1259557,52
1593	299927,89	1259545
1594	299929,8	1259545,57
1595	299937,45	1259519,92
1596	299929,67	1259517,68
1597	299933,81	1259503,26
1598	299941,72	1259505,49
1599	299960,82	1259441,53
1600	299962,44	1259438,03
1601	299962,37	1259436,34
1602	300219,07	1258575,2
1603	300219,18	1258574,82
1604	300219,29	1258574,43
1605	300219,4	1258574,05
1606	300219,51	1258573,66
1607	300247,41	1258474,01
1608	300252,15	1258475,36
1609	300284,42	1258359,75
1610	300266,13	1258354,64
1611	300278,23	1258311,3
1612	300291,71	1258315,06
1613	300354,11	1258091,58
1614	300340,62	1258087,82
1615	300352,72	1258044,48
1616	300370,29	1258033,48
1617	300381,5	1258000,97
1618	300380,27	1257997,9
1619	300383,15	1257987,55
1620	300387,96	1257988,89
1621	300433,27	1257826,61
1622	300428,46	1257825,27
1623	300954,44	1255941,31
1624	300952,52	1255940,78
1625	300955,76	1255929,17
1626	300957,68	1255929,7
1627	300969,45	1255887,57
1628	300974,15	1255877,58
1629	300981,88	1255869,71
1630	301333,1	1255615,46
1631	301336,33	1255612,41
1632	301338,65	1255608,63
1633	301339,92	1255604,38
1634	301340,04	1255599,94
1635	301338,48	1255584,83
1636	301336,49	1255585,04
1637	301334,4	1255564,76
1638	301334,54	1255556,38
1639	301336,67	1255548,28
1640	301340,66	1255540,91
1641	301346,3	1255534,71
1642	301438,35	1255454,97
1643	301440,73	1255453,08
1	301588,79	1255345,81
1644	301379,6	1261952,52
1645	301381,53	1261953,05
1646	301381	1261954,98
1647	301379,07	1261954,45
1644	301379,6	1261952,52
1648	299835,41	1265823,46
1649	299837,21	1265824,32
1650	299836,35	1265826,12
1651	299834,55	1265825,26
1648	299835,41	1265823,46

4. Перечень координат характерных точек границ зон планируемого размещения линейных объектов, подлежащих реконструкции в связи с изменением их местоположения

Документацией по планировке территории не предусмотрено размещение линейных объектов, подлежащих реконструкции в связи с изменением их местоположения.

5. Предельные параметры разрешенного строительства, реконструкции объектов капитального строительства, входящих в состав линейных объектов в границах зон их планируемого размещения

В соответствии с п. 3 ч. 4 ст. 36 Градостроительного кодекса Российской Федерации, действие градостроительных регламентов не распространяется на земельные участки, предназначенные для размещения линейных объектов и (или) занятые линейными объектами.

6. Информация о необходимости осуществления мероприятий по защите сохраняемых объектов капитального строительства (здание, строений, сооружение, объекты, строительство которых не завершено), существующих и строящихся на момент подготовки проекта планировки территории, а также объектов капитального строительства, планируемых к строительству в соответствии с ранее утвержденной документацией по планировке территории, от возможного негативного воздействия в связи с размещением линейных объектов

Переходы через автомобильные дороги общего пользования регионального значения, межмуниципального значения предусмотреть методом прокола или горизонтально-наклонного бурения с устройством футляра, без нарушения целостности земляного полотна и дорожной одежды на расстоянии не менее 15 метров (для дорог IV категории) и не менее 30 м (для дорог III категории) от водопропускных сооружений, автобусных остановок, съездов. Пересечения осуществить под прямым углом.

Переходы через железную дорогу осуществить методом прокола или горизонтально-наклонного бурения под углом к железной дороге 90° на расстоянии не менее 50 метров от подошвы откоса насыпи в полевую сторону, не менее 20 метров от стрелочных переводов и не менее 30 метров до искусственных сооружений.

7. Информация о необходимости осуществления мероприятий по сохранению объектов культурного наследия от возможного негативного воздействия в связи с размещением линейных объектов

Согласно Акта Государственной историко-культурной экспертизы документации о выполненных археологических полевых работах, содержащей результаты исследований, в соответствии с которыми определяется наличие или отсутствие объектов обладающих признаками объектов археологического наследия на земельных участках, подлежащих воздействию земляных/проектных работ в рамках проекта «Межпоселковый газопровод д. Болотово Судиславского района – д. Гуляевка Островского округа – п. Островское Островского округа» на испрашиваемом земельном участке объекты археологического наследия, объекты культурного наследия, включенные в единый государственный реестр объектов культурного наследия (памятников истории и культуры) народов Российской Федерации, выявленные объекты культурного наследия, зоны охраны или защитные зоны отсутствуют.

В связи с этим мероприятия по сохранению объектов культурного наследия от возможного негативного воздействия в связи с размещением

линейных объектов не разрабатывались. Основные меры при дальнейшей эксплуатации линейного объекта должны быть направлены на обеспечение соблюдения требований технологических регламентов и предотвращению аварийных ситуаций, что позволит обеспечить экологическую безопасность природной среды и персонала. При соблюдении требований нормативно-технической документации, технических решений и природоохранных мероприятий в связи с размещением линейного объекта возможного негативного воздействия на природную среду не ожидается.

8. Информация о необходимости осуществления мероприятий по охране окружающей среды

Для предотвращения негативных изменений и снижения неблагоприятного воздействия проектируемого объекта на окружающую среду и сохранения сложившейся экологической ситуации необходимо:

рационально использовать природные объекты, соблюдать нормы и правила природоохранного законодательства;

строго соблюдать технологию строительства и производственного процесса;

не допускать нарушения прав других природопользователей, а также нанесения вреда здоровью людей, окружающей природной среде;

не допускать ухудшения качества среды обитания объектов животного и растительного мира, а также нанесения ущерба хозяйственным и иным объектам;

содержать в исправном состоянии оборудование;

вести оперативный контроль экологического состояния территории;

своевременно осуществлять мероприятия по предупреждению и устранению аварийных и других чрезвычайных ситуациях, влияющих на состояние природной среды;

информировать в установленном порядке соответствующие органы государственной власти об аварийных и других чрезвычайных ситуациях, влияющих на состояние природной среды.

При разработке проектной документации для строительства линейного объекта, а также при его строительстве, необходимо предусмотреть следующие мероприятия по охране окружающей среды:

мероприятия по охране атмосферного воздуха;

мероприятия по охране и рациональному использованию земельных ресурсов и почвенного покрова;

мероприятия по сбору, использованию, обезвреживанию, транспортированию и размещению отходов I-IV класса опасности;

мероприятия по охране объектов растительного и животного мира и среды их обитания;

мероприятия, обеспечивающие рациональное использование и охрану вод и водных биоресурсов;

анализ шумового воздействия.

9. Информация о необходимости осуществления мероприятий по защите территории от чрезвычайных ситуаций природного и техногенного характера, в том числе по обеспечению пожарной безопасности и гражданской обороне

Проектируемый объект в соответствии с постановлением Правительства Российской Федерации от 16.08.2016 № 804дсп «Об утверждении Правил отнесения организаций к категориям по гражданской обороне в зависимости от роли в экономике государства или влияния на безопасность населения» и приказом МЧС России от 28.11.2016 № 632дсп «Об утверждении показателей для отнесения организаций к категориям по гражданской обороне от 11.11.2016 № 2-4-71-65-11дсп не отнесен к категории по гражданской обороне.

Согласно исходным данным и требованиям Главного управления МЧС России по Костромской области от 24.05.2023 № ИВ-137-2112, раздел «ПМ ГОЧС» необходимо включить в состав проектной документации. Данный раздел должен включать мероприятия по предупреждению и защите газопровода от чрезвычайных ситуаций природного и техногенного характера.

Том II. Проект межевания территории

Раздел 1. Проект межевания территории. Графическая часть

Схема раскладки листов чертежа

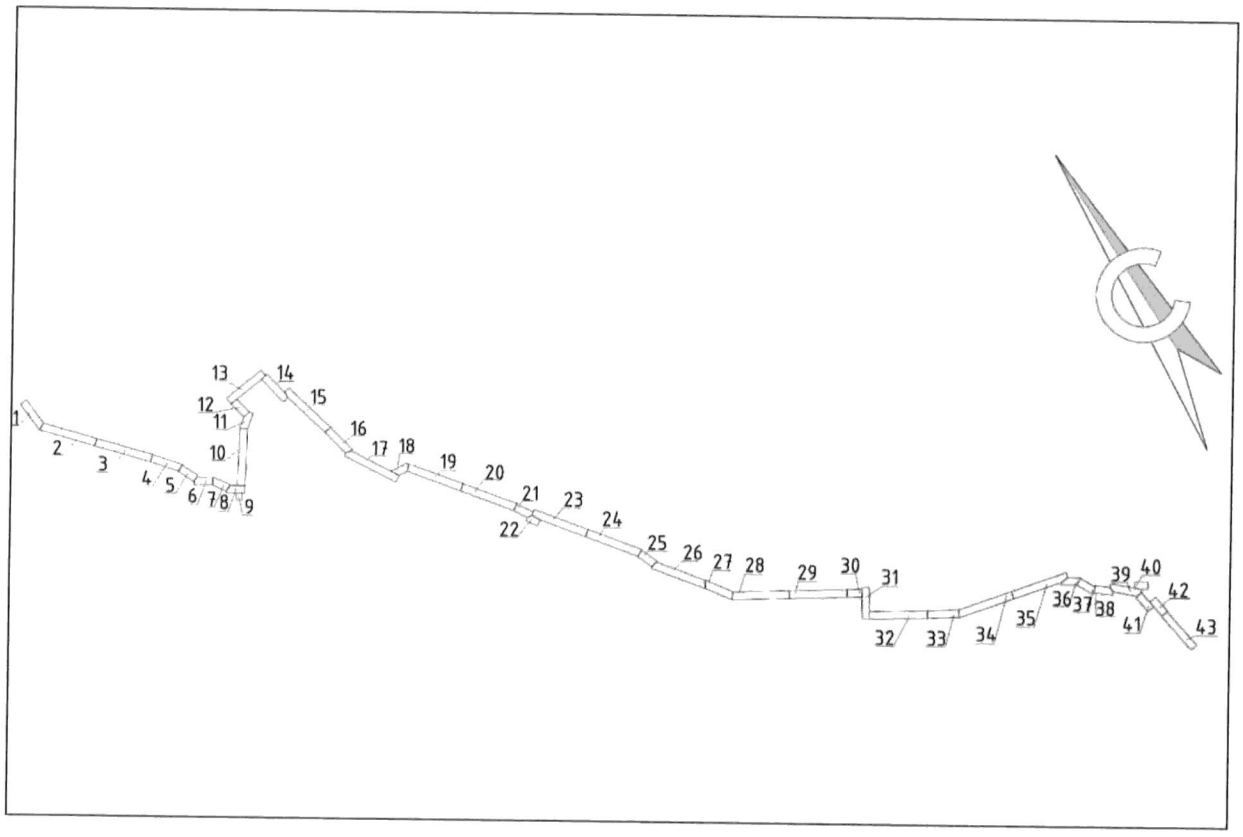

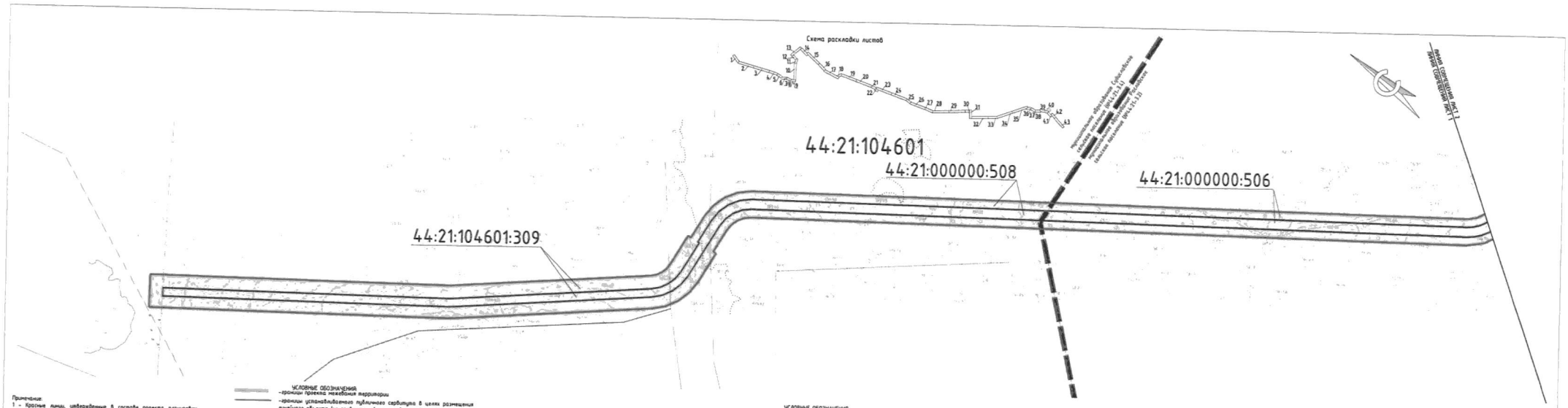

Примечание:
1 – Красные линии, утвержденные в составе проекта планировки территории отсутствуют
2 – Образуемые, изменяемые земельные участки, земельные участки, в отношении которых предполагается их резервирование и (или) изъятие для государственных или муниципальных нужд, отсутствуют
3 – Земельные участки, образование которых предусмотрено схемой расположения земельного участка или земельных участков на кадастровом плане территории, срок действия которых истек, отсутствуют
4 – Система координат – МСК-44, зона 1

УСЛОВНЫЕ ОБОЗНАЧЕНИЯ
- границы проекта межевания территории
- границы устанавливаемого публичного сервитута в целях размещения линейного объекта (не превышающей охранной зоны включая размещение неотъемлемых технологических частей линейного объекта)
- границы устанавливаемого публичного сервитута в целях размещения мест для складирования строительных и иных материалов, возведения некапитальных строений, сооружений
- существующие элементы планировочной структуры, занятые линейными объектами, улично-дорожной сетью
- планируемые элементы планировочной структуры, предназначенные для размещения линейного объекта

Существующие инженерные сети
- газопровод подземный

УСЛОВНЫЕ ОБОЗНАЧЕНИЯ
44:21:104601:309
44:21:104601
- границы существующих земельных участков, учтенных в ЕГРН, их кадастровые номера
- кадастровый квартал

Изм.	Кол. уч.	Лист	№ док.	Подпись	Дата
Составил					Ильина
Проверил					Ильина

4536.010.СИД.0/0.1549-ДПТ-5

"Межевой план земель Байгильдинского района-Агрогорка Островского округа «Островской Островского округа" Этап объекта 44/20156-0

Стадия	Лист	Листов
П	1	43

Раздел 1. Проект межевания территории. Графическая часть

Чертеж межевания территории
Масштаб 1:1000

970x297

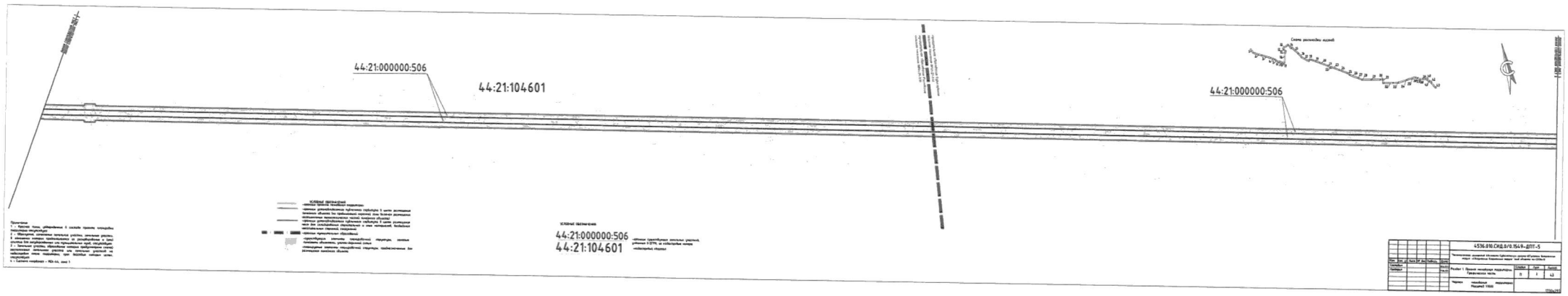

4536.010.СНД.В.ПЗ4.9-ДПТ-5

Реконструкция автодороги «Обход Кубенского» далее «Грязовец-Вожгалы-Нижняя Тойма» - Кичменгский Городок - Верхняя Тойма на 105км-145км

Раздел 1. Проект межевания территории. Графическая часть

Стадия: П | Лист: 1 | Листов: 43

Чертеж межевания территории. Масштаб 1:5000

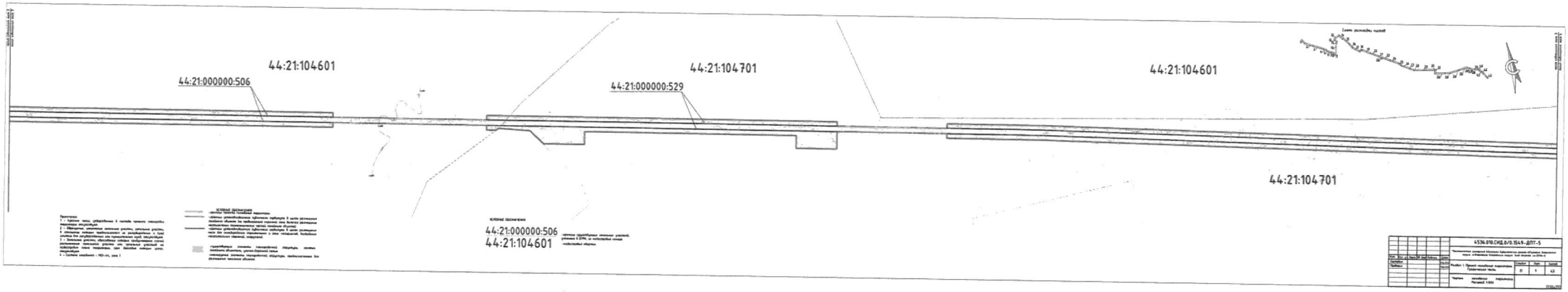
44:21:104601
44:21:000000:506
44:21:104701
44:21:000000:529
44:21:104601
44:21:104701
Схема расположения участков
Условные обозначения
44:21:000000:506
44:21:104601

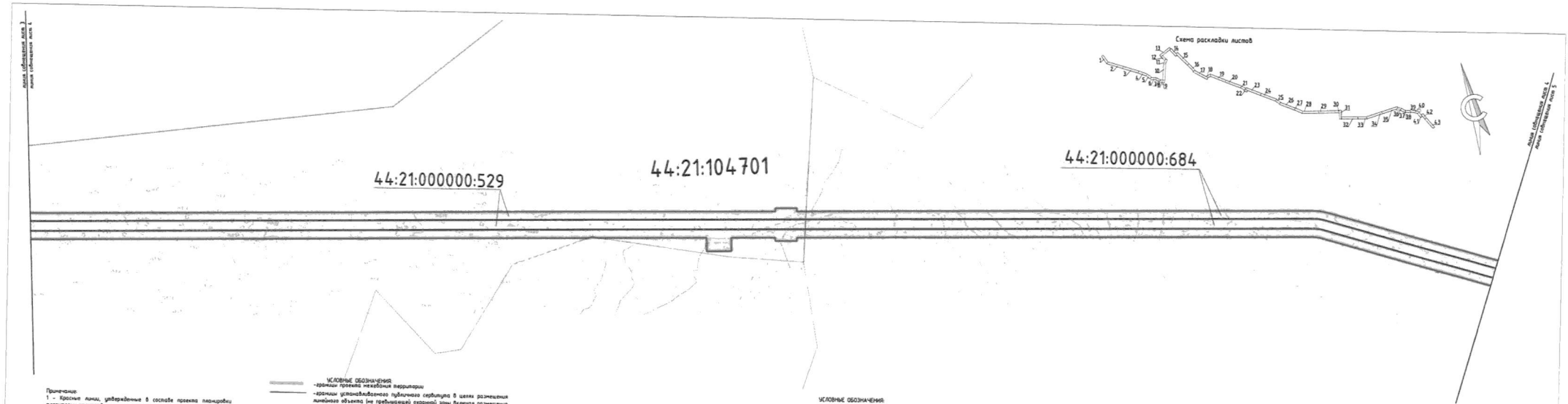

Схема раскладки листов

Примечание:
1 - Красные линии, утвержденные в составе проекта планировки территории отсутствуют
2 - Образуемые, изменяемые земельные участки, земельные участки, в отношении которых предполагается их резервирование и (или) изъятие для государственных или муниципальных нужд, отсутствуют
3 - Земельные участки, образование которых предусмотрено схемой расположения земельного участка или земельных участков на кадастровом плане территории, срок действия которых истек, отсутствуют
4 - Система координат - МСК-44, зона 1

УСЛОВНЫЕ ОБОЗНАЧЕНИЯ:
- границы проекта межевания территории
- границы установленного публичного сервитута в целях размещения линейного объекта (не превышающей охранной зоны величая размещение неотъемлемых технологических частей линейного объекта)
- границы установленного публичного сервитута в целях размещения мест для складирования строительных и иных материалов, возведения вспомогательных строений, сооружений

- существующие элементы планировочной структуры, занятые линейными объектами, улично-дорожной сетью
- планируемые элементы планировочной структуры, предназначенные для размещения линейного объекта

УСЛОВНЫЕ ОБОЗНАЧЕНИЯ:

44:21:000000:529
44:21:104701

- границы существующих земельных участков, учтенных в ЕГРН, их кадастровые номера
- кадастровый квартал

Изм.	Кол. уч.	Лист	№ док.	Подпись	Дата
Составил					
Проверил					

4536.010.СИД.0/0.1549-ДПТ-5

"Межевание земель Абдалинского сельского района-Агрызовка Острогского округа «Острогский Острогского округа" Этап объекта 44/29156-П

Раздел 1. Проект межевания территории. Графическая часть	Стадия	Лист	Листов
	П	4	43
Чертеж межевания территории. Масштаб 1:1000	970x297		

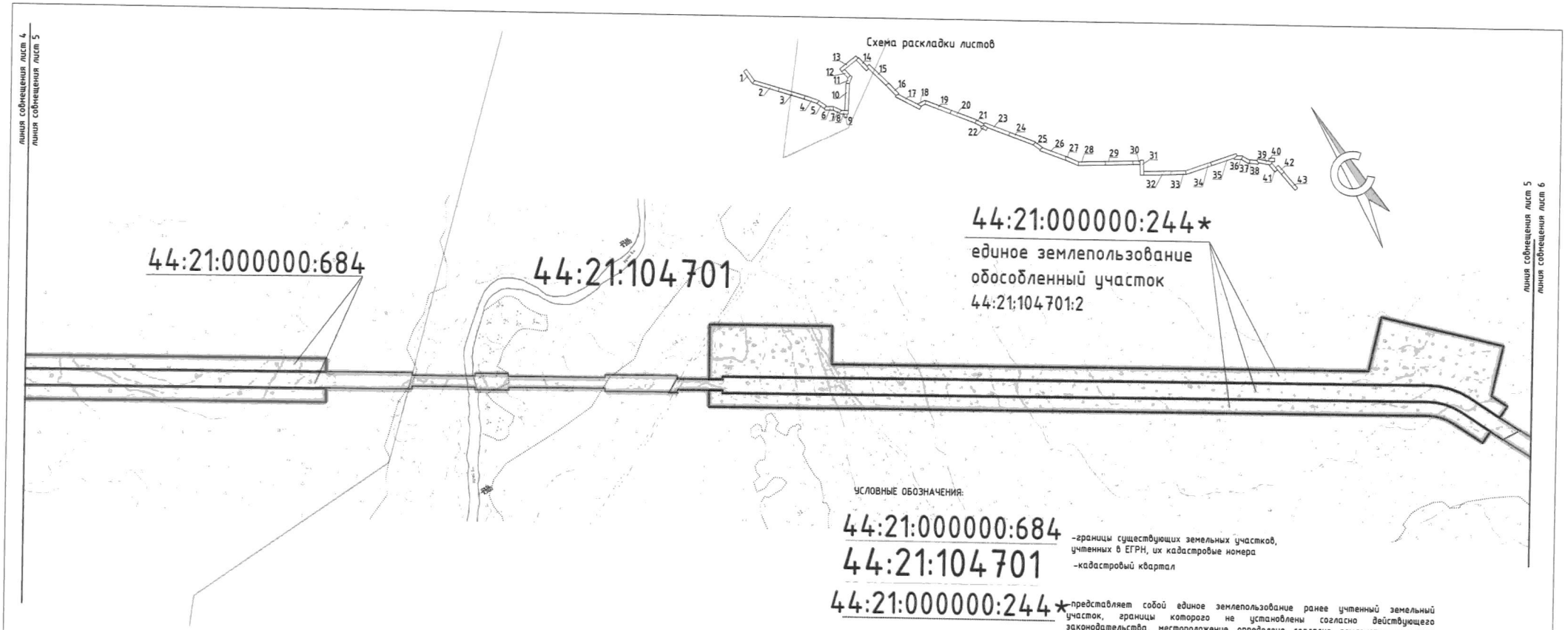

УСЛОВНЫЕ ОБОЗНАЧЕНИЯ:

44:21:000000:684 – границы существующих земельных участков, учтенных в ЕГРН, их кадастровые номера

44:21:104701 – кадастровый квартал

44:21:000000:244* – представляет собой единое землепользование ранее учтенный земельный участок, границы которого не установлены согласно действующего законодательства, местоположение определено согласно землеустроительного дела от 31.08.2006 года, разработанный ООО «Землеустроитель»

Примечание:
1 – Красные линии, утвержденные в составе проекта планировки территории отсутствуют
2 – Образуемые, изменяемые земельные участки, земельные участки, в отношении которых предполагается их резервирование и (или) изъятие для государственных или муниципальных нужд, отсутствуют
3 – Земельные участки, образование которых предусмотрено схемой расположения земельного участка или земельных участков на кадастровом плане территории, срок действия которых истек, отсутствуют
4 – Система координат – МСК-44, зона 1

УСЛОВНЫЕ ОБОЗНАЧЕНИЯ:
– границы проекта межевания территории
– границы устанавливаемого публичного сервитута в целях размещения линейного объекта (не превышающей охранной зоны включая размещение неотъемлемых технологических частей линейного объекта)
– границы устанавливаемого публичного сервитута в целях размещения мест для складирования строительных и иных материалов, возведения некапитальных строений, сооружений
– существующие элементы планировочной структуры, занятые линейными объектами, улично-дорожной сетью
– планируемые элементы планировочной структуры, предназначенные для размещения линейного объекта

Изм.	Кол. уч	Лист	№ док	Подпись	Дата
Составил					11.06.2024
Проверил					11.06.2024

4536.010.СИД.0/0.1549-ДПТ-5

"Межпоселковый газопровод д.Болотово Судиславского района-д.Гуляевка Островского округа –п.Островское Островского округа" (код объекта 44/20156-1)

Раздел 1. Проект межевания территории. Графическая часть

Стадия	Лист	Листов
П	5	43

Чертеж межевания территории
Масштаб 1:1000

590x297

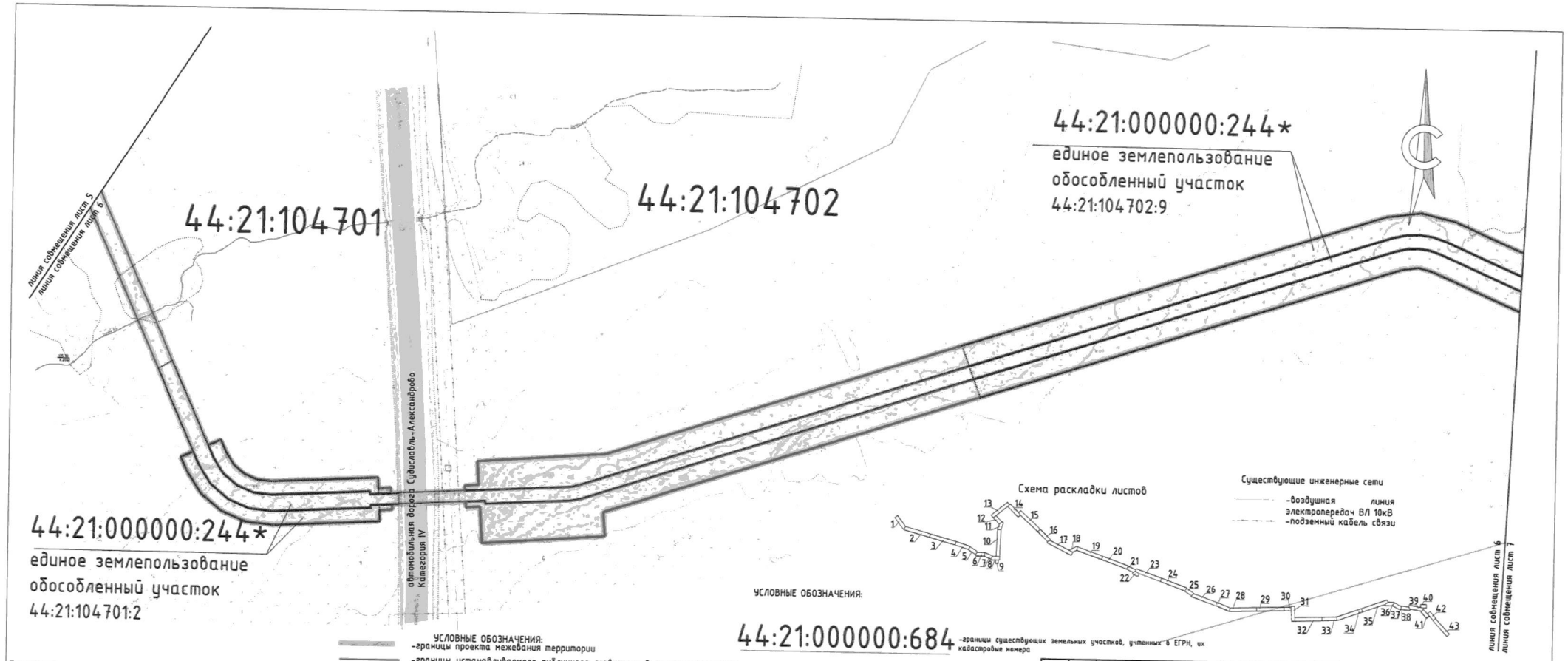

УСЛОВНЫЕ ОБОЗНАЧЕНИЯ:

-границы проекта межевания территории

-границы устанавливаемого публичного сервитута в целях размещения линейного объекта (не превышающей охранной зоны включая размещение неотъемлемых технологических частей линейного объекта)

-границы устанавливаемого публичного сервитута в целях размещения мест для складирования строительных и иных материалов, возведения некапитальных строений, сооружений

-существующие элементы планировочной структуры, занятые линейными объектами, улично-дорожной сетью

-планируемые элементы планировочной структуры, предназначенные для размещения линейного объекта

Примечание:

1 - Красные линии, утвержденные в составе проекта планировки территории отсутствуют

2 - Образуемые, изменяемые земельные участки, земельные участки, в отношении которых предполагается их резервирование и (или) изъятие для государственных или муниципальных нужд, отсутствуют

3 - Земельные участки, образование которых предусмотрено схемой расположения земельного участка или земельных участков на кадастровом плане территории, срок действия которых истек, отсутствуют

4 - Система координат - МСК-44, зона 1

Изм.	Кол. уч	Лист	№ док	Подпись	Дата
Составил					11.06.2024
Проверил					11.06.2024

4536.010.СИД.0/0.1549-ДПТ-5

"Межпоселковый газопровод д.Болотово Судиславского района-д.Гуляевка Островского округа -п.Островское Островского округа" (код объекта 44/20156-1)

Раздел 1. Проект межевания территории. Графическая часть

Стадия	Лист	Листов
П	6	43

Чертеж межевания территории
Масштаб 1:1000

590x297

Схема раскладки листов

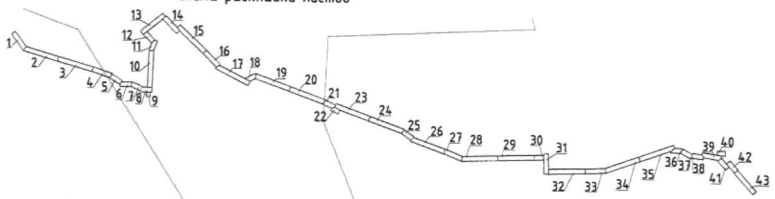

УСЛОВНЫЕ ОБОЗНАЧЕНИЯ:

44:21:104702 – кадастровый квартал

44:21:000000:244* – представляет собой единое землепользование ранее учтенный земельный участок, границы которого не установлены согласно действующего законодательства, местоположение определено согласно землеустроительного дела от 31.08.2006 года, разработанный ООО «Землеустроитель»

Примечание:
1 – Красные линии, утвержденные в составе проекта планировки территории отсутствуют
2 – Образуемые, изменяемые земельные участки, земельные участки, в отношении которых предполагается их резервирование и (или) изъятие для государственных или муниципальных нужд, отсутствуют
3 – Земельные участки, образование которых предусмотрено схемой расположения земельного участка или земельных участков на кадастровом плане территории, срок действия которых истек, отсутствуют
4 – Система координат – МСК-44, зона 1

УСЛОВНЫЕ ОБОЗНАЧЕНИЯ:
- границы проекта межевания территории
- границы устанавливаемого публичного сервитута в целях размещения линейного объекта (не превышающей охранной зоны включая размещение неотъемлемых технологических частей линейного объекта)
- границы устанавливаемого публичного сервитута в целях размещения мест для складирования строительных и иных материалов, возведения некапитальных строений, сооружений
- существующие элементы планировочной структуры, занятые линейными объектами, улично-дорожной сетью
- планируемые элементы планировочной структуры, предназначенные для размещения линейного объекта

Существующие инженерные сети
- канализация подземная (недействующая)
- воздушная линия электропередач ВЛ-10кВ

Изм.	Кол. уч.	Лист.	№ док.	Подпись	Дата
Составил					11.06.2024
Проверил					11.06.2024

4536.010.СИД.0/0.1549-ДПТ-5

"Межпоселковый газопровод д.Болотово Судиславского района-д.Гуляевка Островского округа -п.Островское Островского округа" (код объекта 44/20156-1)

Раздел 1. Проект межевания территории. Графическая часть

Стадия	Лист	Листов
П	7	43

Чертеж межевания территории
Масштаб 1:1000

590x297

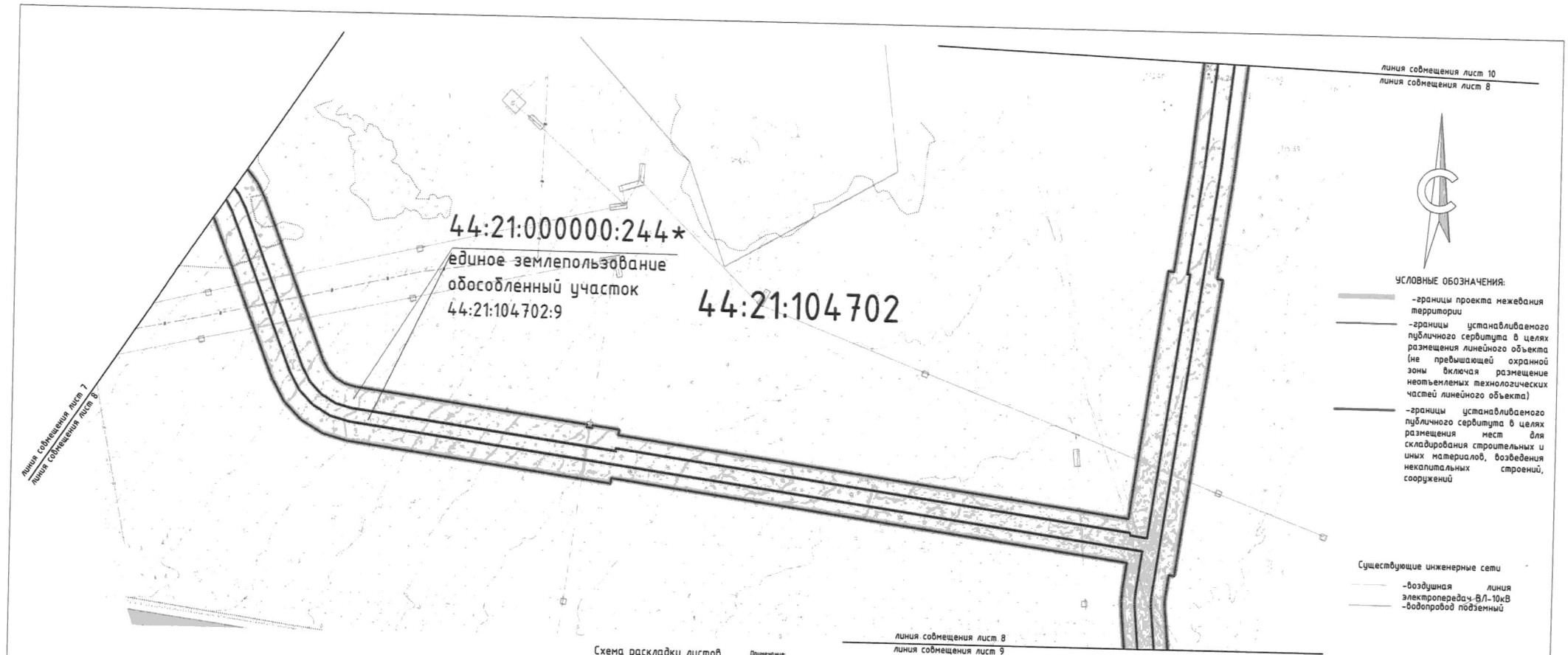

УСЛОВНЫЕ ОБОЗНАЧЕНИЯ:

- границы проекта межевания территории
- границы устанавливаемого публичного сервитута в целях размещения линейного объекта (не превышающей охранной зоны включая размещение неотъемлемых технологических частей линейного объекта)
- границы устанавливаемого публичного сервитута в целях размещения мест для складирования строительных и иных материалов, возведения некапитальных строений, сооружений

Существующие инженерные сети

- воздушная линия электропередач-ВЛ-10кВ
- водопровод подземный

УСЛОВНЫЕ ОБОЗНАЧЕНИЯ:

44:21:104702 – кадастровый квартал

44:21:000000:244* – представляет собой единое землепользование ранее учтенный земельный участок, границы которого не установлены согласно действующего законодательства, местоположение определено согласно землеустроительного дела от 31.08.2006 года, разработанный ООО «Землеустроитель»

Схема раскладки листов



Примечания:
1 - Красные линии, утвержденные в составе проекта планировки территории отсутствуют
2 - Образуемые, изменяемые земельные участки, земельные участки, в отношении которых предполагается их резервирование и (или) изъятие для государственных или муниципальных нужд, отсутствуют
3 - Земельные участки, образование которых предусмотрено схемой расположения земельного участка или земельных участков на кадастровом плане территории, срок действия которых истек, отсутствуют
4 - Система координат - МСК-44, зона 1

Изм.	Кол. уч.	Лист	№ док.	Подпись	Дата
Составил					11.06.2024
Проверил					11.06.2024

4536.010.СИД.0/0.1549-ДПТ-5

"Межпоселковый газопровод д.Болотово Судиславского района-д.Гуляевка Островского округа -п.Островское Островского округа" (код объекта 44/20156-1)

Раздел 1. Проект межевания территории. Графическая часть	Стадия	Лист	Листов
	П	8	43
Чертеж межевания территории Масштаб 1:1000			

590x297

линия совмещения лист 8

линия совмещения лист 9

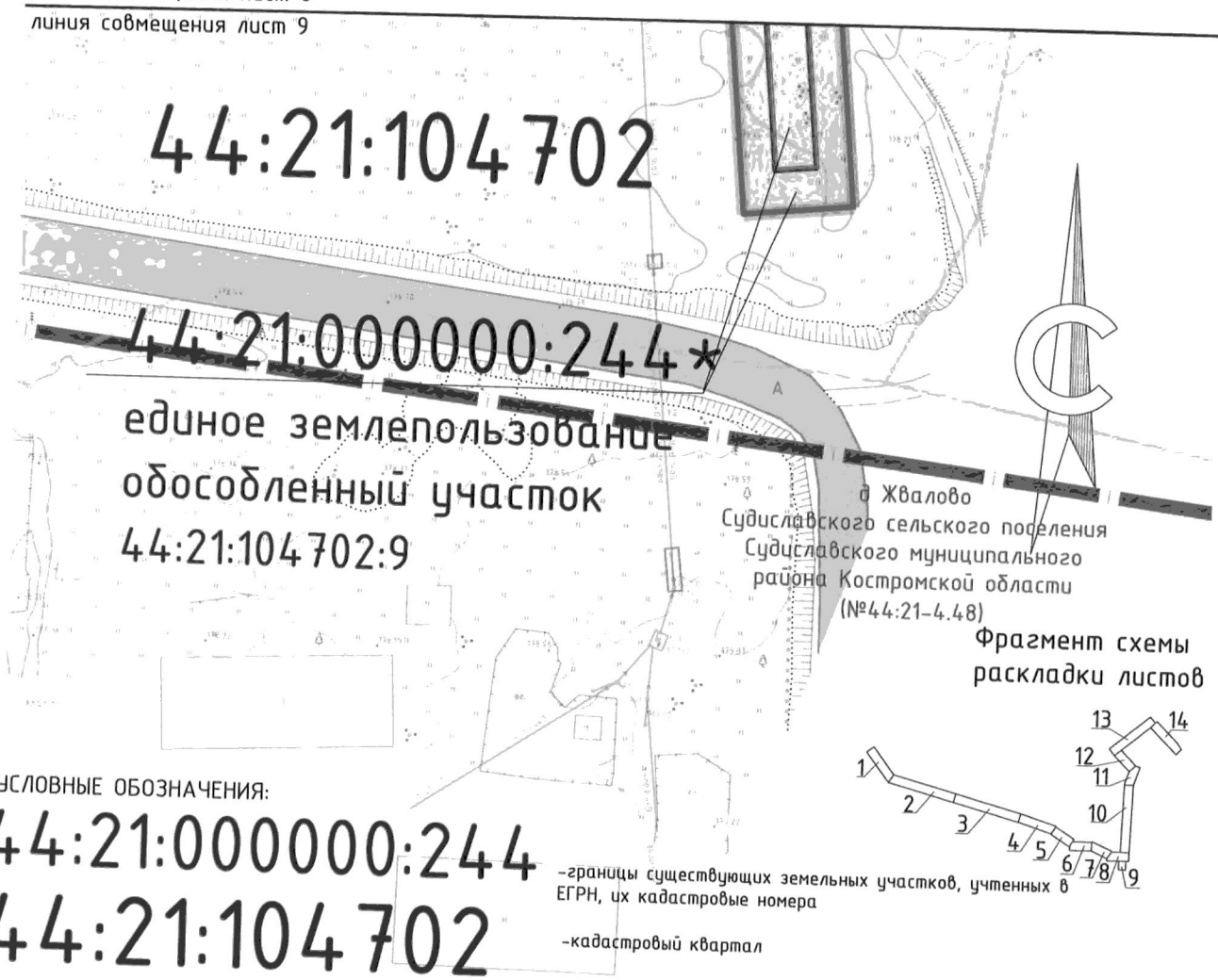

Фрагмент схемы раскладки листов

УСЛОВНЫЕ ОБОЗНАЧЕНИЯ:

44:21:000000:244 – границы существующих земельных участков, учтенных в ЕГРН, их кадастровые номера

44:21:104702 – кадастровый квартал

– границы проекта межевания территории

– границы устанавливаемого публичного сервитута в целях размещения линейного объекта (не превышающей охранной зоны включая размещение неотъемлемых технологических частей линейного объекта)

– границы устанавливаемого публичного сервитута в целях размещения мест для складирования строительных и иных материалов, возведения некапитальных строений, сооружений

– границы населенного пункта

Существующие инженерные сети

– воздушная линия электропередач ВЛ-10кВ

44:21:000000:244* – представляет собой единое землепользование ранее учтенный земельный участок, границы которого не установлены согласно действующего законодательства, местоположение определено согласно землеустроительного дела от 31.08.2006 года, разработанный ООО «Землеустроитель»

Примечание:

1 – Красные линии, утвержденные в составе проекта планировки территории отсутствуют

2 – Образуемые, изменяемые земельные участки, земельные участки, в отношении которых предполагается их резервирование и (или) изъятие для государственных или муниципальных нужд, отсутствуют

3 – Земельные участки, образование которых предусмотрено схемой расположения земельного участка или земельных участков на кадастровом плане территории, срок действия которых истек, отсутствуют

4 – Система координат – МСК-44, зона 1

Изм.	Кол. уч	Лист.	№ док.	Подпись	Дата
Составил					11.06.2024
Проверил					11.06.2024

4536.010.СИД.0/0.1549-ДПТ-5

"Межпоселковый газопровод д.Болотово Судиславского района-д.Гуляевка Островского округа -п.Островское Островского округа" (код объекта 44/20156-1)

Раздел 1. Проект межевания территории. Графическая часть

Стадия	Лист	Листов
П	9	43

Чертеж межевания территории
Масштаб 1:1000

А4 210x297



Примечания:
1 – Красная линия, отображенная в составе проекта планировки территории отсутствует.
2 – Обозначение сохраняемых земельных участков, имеющих ограничения использования (не указанных выше), а также для которых предполагается их резервирование и (или) изъятие для государственных или муниципальных нужд, отсутствует.
3 – Зеленые участки, расположенные в границах территории, отсутствуют.
4 – Система координат – МСК-44, зона 1

Условные обозначения:
- граница земельного участка, поставленного на государственный кадастровый учет
- границы зон с особыми условиями использования территории, установленные в соответствии с законодательством Российской Федерации
- граница территории объекта культурного наследия, включенного в единый государственный реестр объектов культурного наследия (памятников истории и культуры) народов Российской Федерации
- граница территории объекта культурного наследия, включенного в перечень вновь выявленных объектов культурного наследия
- красные линии, утвержденные в составе проекта планировки территории
- границы зон планируемого размещения объектов капитального строительства
- границы территорий, в отношении которых предусматривается осуществление комплексного развития территории
- границы территорий, в отношении которых предусматривается осуществление деятельности по комплексному развитию территории
- границы территорий, в отношении которых предусматривается осуществление деятельности по развитию застроенных территорий
- границы территорий, в отношении которых предусматривается осуществление деятельности по развитию незастроенных территорий
- границы территорий, в отношении которых предусматривается осуществление деятельности по комплексному развитию территории по инициативе правообладателей
- границы территорий, в отношении которых предусматривается осуществление деятельности по комплексному развитию территории по инициативе органов государственной власти
- границы территорий, в отношении которых предусматривается осуществление деятельности по комплексному развитию территории по инициативе органов местного самоуправления
- границы территорий, в отношении которых предусматривается осуществление деятельности по комплексному развитию территории по инициативе иных лиц

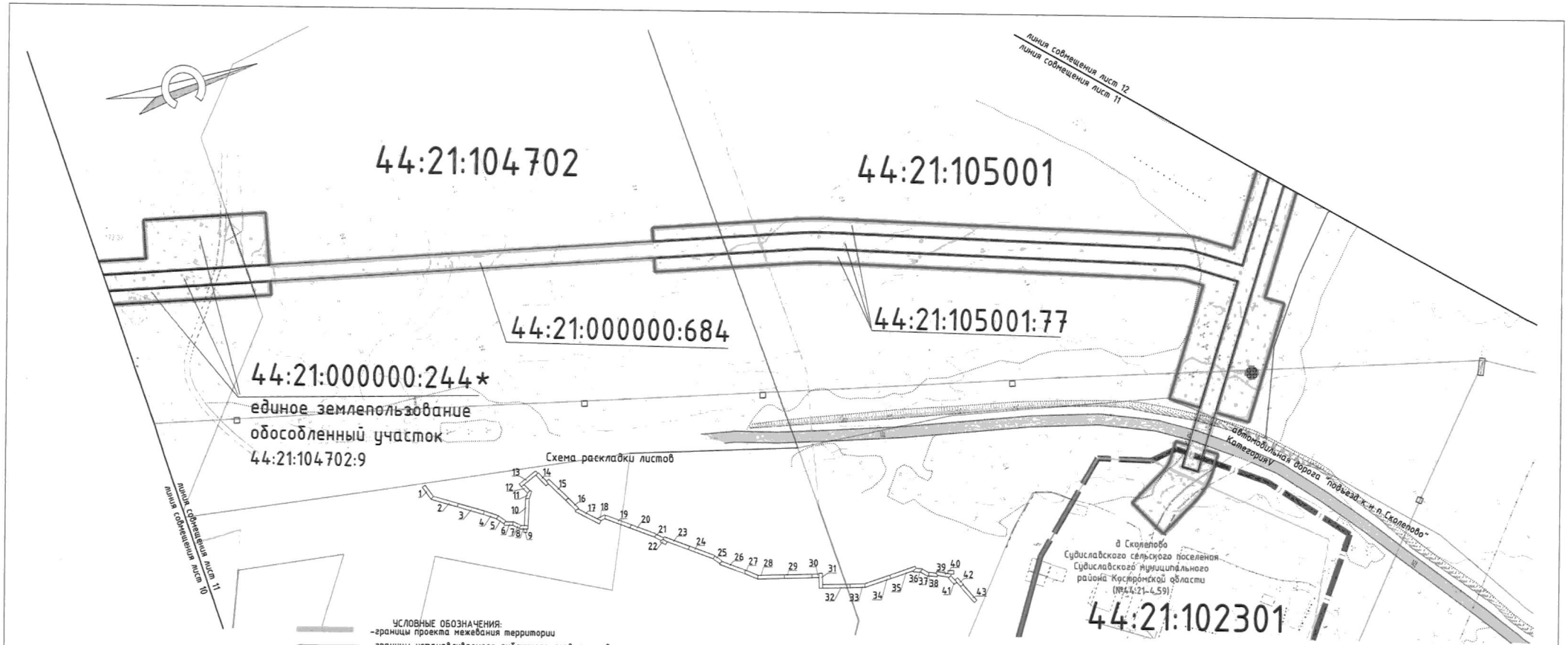

УСЛОВНЫЕ ОБОЗНАЧЕНИЯ:

- границы проекта межевания территории
- границы устанавливаемого публичного сервитута в целях размещения линейного объекта (не превышающей охранной зоны включая размещение неотъемлемых технологических частей линейного объекта)
- границы устанавливаемого публичного сервитута в целях размещения мест для складирования строительных и иных материалов, возведения некапитальных строений, сооружений
- существующие элементы планировочной структуры, занятые линейными объектами, улично-дорожной сетью
- планируемые элементы планировочной структуры, предназначенные для размещения линейного объекта
- границы населенных пунктов
- воздушная линия электропередач ВЛ-10кВ

УСЛОВНЫЕ ОБОЗНАЧЕНИЯ:

44:21:000000:684 – границы существующих земельных участков, учтенных в ЕГРН, их кадастровые номера

44:21:104701 – кадастровый квартал

44:21:000000:244* – представляет собой единое землепользование ранее учтенный земельный участок, границы которого не установлены согласно действующего законодательства, местоположение определено согласно землеустроительного дела от 31.08.2006 года, разработанный ООО «Землеустроитель»

Примечание:
1 - Красные линии, утвержденные в составе проекта планировки территории отсутствуют
2 - Образуемые, изменяемые земельные участки, земельные участки, в отношении которых предполагается их резервирование и (или) изъятие для государственных или муниципальных нужд, отсутствуют
3 - Земельные участки, образование которых предусмотрено схемой расположения земельного участка или земельных участков на кадастровом плане территории, срок действия которых истек, отсутствуют
4 - Система координат - МСК-44, зона 1

Изм.	Кол. уч.	Лист.	№ док.	Подпись	Дата
Составил					11.06.2024
Проверил					11.06.2024

4536.010.СИД.0/0.1549-ДПТ-5

"Межпоселковый газопровод д.Болотово Судиславского района-д.Гуляевка Островского округа -п.Островское Островского округа" (код объекта 44/20156-1)

Раздел 1. Проект межевания территории. Графическая часть

Стадия	Лист	Листов
П	11	43

Чертеж межевания территории
Масштаб 1:1000

590x297

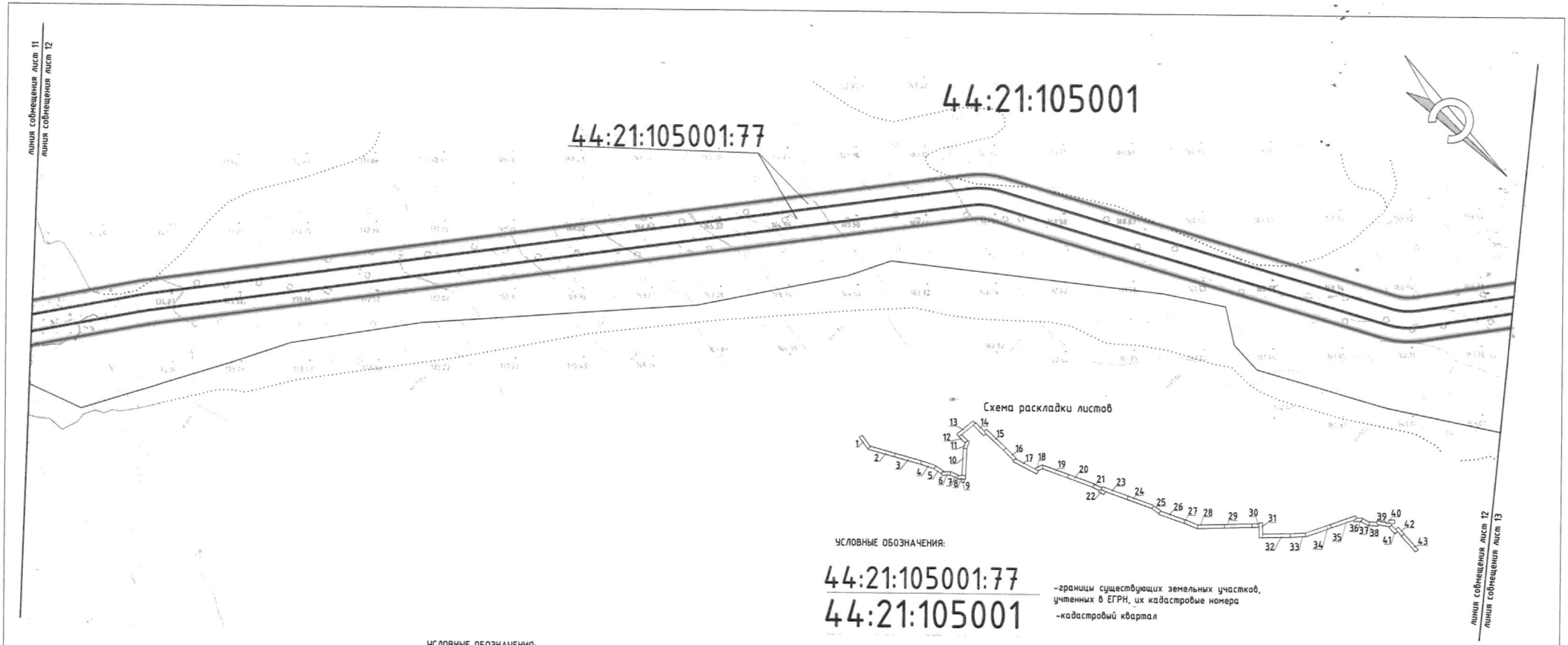

Схема раскладки листов

УСЛОВНЫЕ ОБОЗНАЧЕНИЯ:

44:21:105001:77 – границы существующих земельных участков, учтенных в ЕГРН, их кадастровые номера

44:21:105001 – кадастровый квартал

Примечание:

1 – Красные линии, утвержденные в составе проекта планировки территории отсутствуют

2 – Образуемые, изменяемые земельные участки, земельные участки, в отношении которых предполагается их резервирование и (или) изъятие для государственных или муниципальных нужд, отсутствуют

3 – Земельные участки, образование которых предусмотрено схемой расположения земельного участка или земельных участков на кадастровом плане территории, срок действия которых истек, отсутствуют

4 – Система координат – МСК-44, зона 1

УСЛОВНЫЕ ОБОЗНАЧЕНИЯ:

– границы проекта межевания территории

– границы устанавливаемого публичного сервитута в целях размещения линейного объекта (не превышающей охранной зоны включая размещение неотъемлемых технологических частей линейного объекта)

– границы устанавливаемого публичного сервитута в целях размещения мест для складирования строительных и иных материалов, возведения некапитальных строений, сооружений

– существующие элементы планировочной структуры, занятые линейными объектами, улично-дорожной сетью

– планируемые элементы планировочной структуры, предназначенные для размещения линейного объекта

Изм.	Кол. уч.	Лист.	№ док.	Подпись	Дата
Составил					11.06.2024
Проверил					11.06.2024

4536.010.СИД.0/0.1549-ДПТ-5

"Межпоселковый газопровод д.Болотово Судиславского района-д.Гуляевка Островского округа –п.Островское Островского округа" (код объекта 44/20156-1)

Раздел 1. Проект межевания территории. Графическая часть

Стадия	Лист	Листов
П	12	43

Чертеж межевания территории
Масштаб 1:1000

590x297

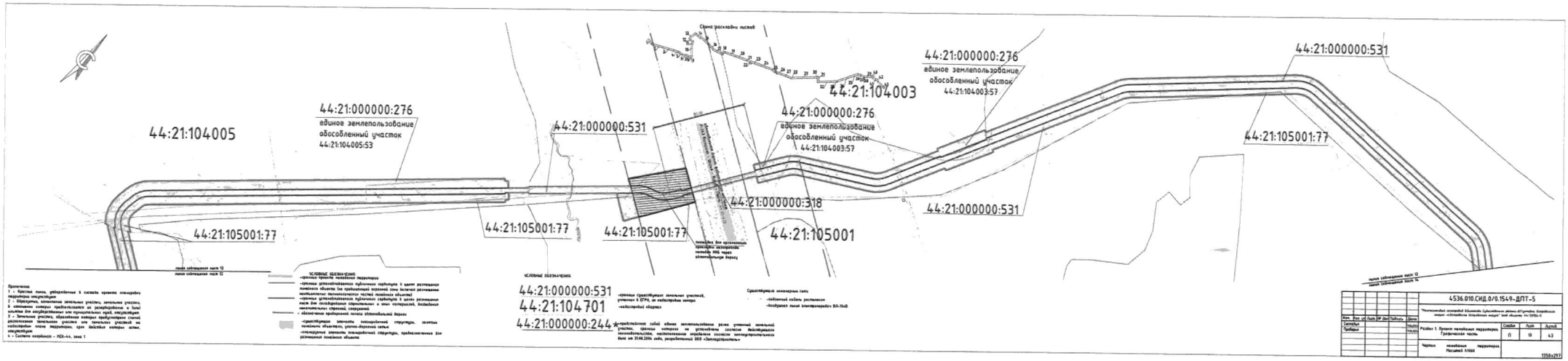
Схема раскладки листов
44:21:104005
44:21:000000:276
единое землепользование
обособленный участок
44:21:104005:53
44:21:000000:531
44:21:104003
44:21:000000:276
единое землепользование
обособленный участок
44:21:104003:57
44:21:000000:276
единое землепользование
обособленный участок
44:21:104003:57
44:21:000000:531
44:21:105001:77
44:21:105001:77
44:21:105001:77
44:21:000000:318
44:21:105001
44:21:000000:531
44:21:105001:77
линия совмещения листа 12
линия совмещения листа 12
линия совмещения листа 13
линия совмещения листа 13
УСЛОВНЫЕ ОБОЗНАЧЕНИЯ
УСЛОВНЫЕ ОБОЗНАЧЕНИЯ
44:21:000000:531
44:21:104701
44:21:000000:244
Существующие инженерные сети
4536.010.СИД.0/0.1549-ДПТ-5
Раздел 1. Проект полосы перемещения
Графическая часть
Стадия
Лист
Листов
П
13
43
Чертеж полосы перемещения
Масштаб 1:1000
1356x297

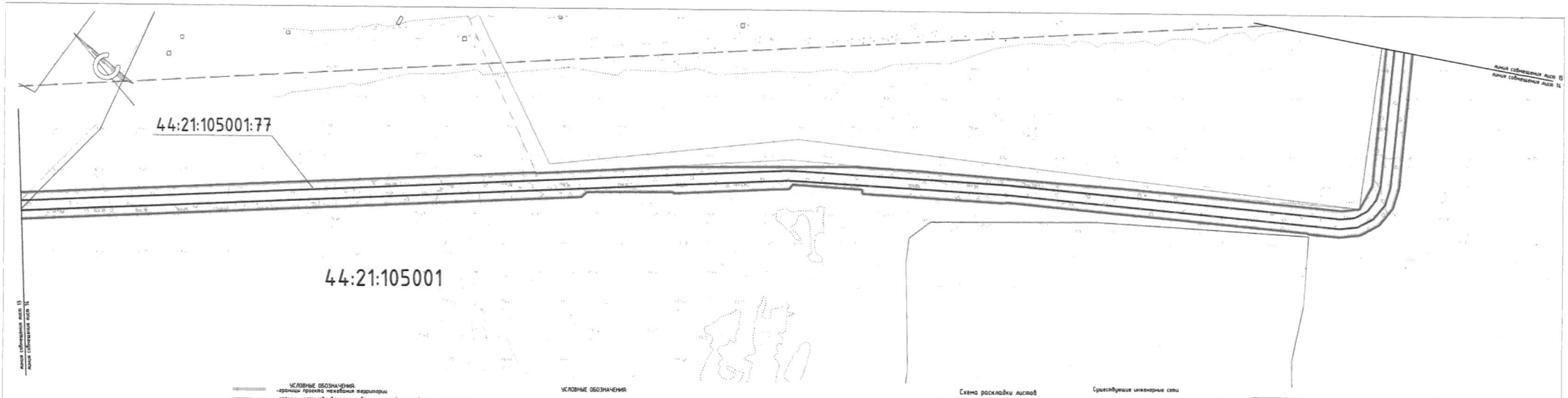

Примечание:
1 - Красные линии, утверждённые в составе проекта планировки территории отсутствуют
2 - Образуемые, изменяемые земельные участки, земельные участки, в отношении которых предполагается их резервирование и (или) изъятие для государственных или муниципальных нужд, отсутствуют
3 - Земельные участки, образование которых предусмотрено схемой расположения земельного участка или земельных участков на кадастровом плане территории, срок действия которых истек, отсутствуют
4 - Система координат - МСК-44, зона 1

УСЛОВНЫЕ ОБОЗНАЧЕНИЯ:
- границы проекта межевания территории
- границы устанавливаемого публичного сервитута в целях размещения линейного объекта (не превышающей охранной зоны) включая размещение неотъемлемых технологических частей линейного объекта)
- границы устанавливаемого публичного сервитута в целях размещения мест для складирования строительных и иных материалов, возведения некапитальных строений, сооружений

- существующие элементы планировочной структуры, занятые линейными объектами, улично-дорожной сетью
- планируемые элементы планировочной структуры, предназначенные для размещения линейного объекта

УСЛОВНЫЕ ОБОЗНАЧЕНИЯ:

44:21:105001:77 - границы существующих земельных участков, учтенных в ЕГРН, их кадастровые номера

44:21:105001 - кадастровый квартал

44:21:000000:244* - представляет собой единое землепользование ранее учтенный земельный участок, границы которого не установлены согласно действующего законодательства, местоположение определено согласно землеустроительного дела от 31.08.2006 года, разработанный ООО «Землеустроитель»

Схема раскладки листов



Существующие инженерные сети
- воздушная линия электропередач ВЛ-10кВ

Изм.	Кол. уч.	Лист	№ док.	Подпись	Дата
Составил					
Проверил					

4536.010.СИД.0/0.1549-ДПТ-5

"Межевой план" Администрации Сафоновского района-Игуменка Островского округа «Островское Островского округа" Ход объекта 44:29156-0

Стадия	Лист	Листов
П	14	43

Раздел 1. Проект межевания территории. Графическая часть

Чертеж межевания территории
Масштаб 1:1000

970x297

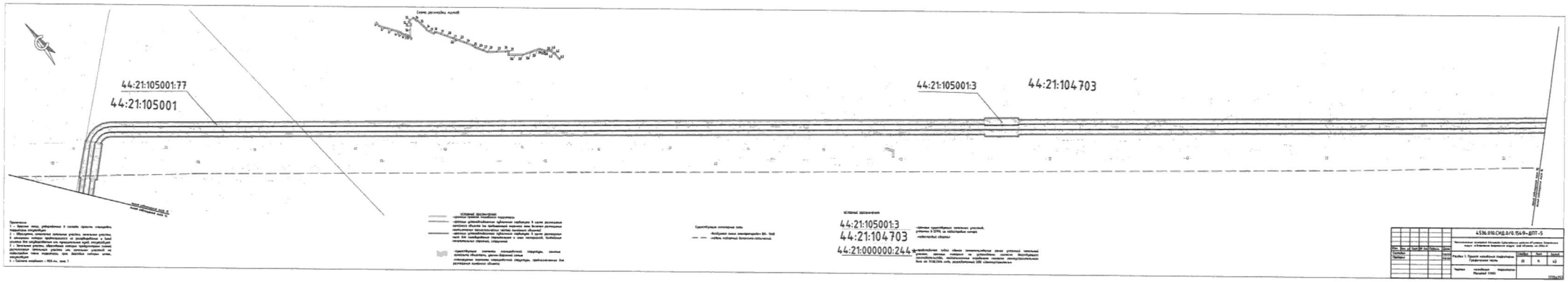

Примечания:
1. Границы зоны, утвержденные в составе проекта планировки территории отсутствуют.
2 - Обводнение, сезонные заболочные участки, заповедные участки, а также зоны с особыми условиями использования территории отсутствуют.
3 - Сведения о границах территориальных зон, а также о границах зон с особыми условиями использования территории отсутствуют.
4 - Система координат - МСК-64, зона 1

Условные обозначения:
- граница земель лесного фонда
- граница земель водного фонда
- граница земель особо охраняемых территорий
- граница земель запаса
- граница земель сельскохозяйственного назначения
- граница земель населенных пунктов
- граница земель промышленности, энергетики, транспорта, связи, радиовещания, телевидения, информатики, обороны и иного назначения
- граница земель особо охраняемых территорий и объектов, природоохранного, рекреационного, историко-культурного назначения
- граница земель лечебно-оздоровительных местностей и курортов
- граница земель иных специальных территорий
- граница земель, покрытых поверхностными водами
- граница земель, занятых горными выработками, территории, подверженные опасным природным процессам, техногенным воздействиям
- граница земель, не предоставленных гражданам или юридическим лицам
- граница земель, предоставленных гражданам или юридическим лицам
- граница муниципального образования
- граница населенного пункта
- граница территориальной зоны
- граница территории объекта культурного наследия
- граница охранной зоны объекта культурного наследия
- граница зоны с особыми условиями использования территории
- граница территории, в отношении которой предполагается осуществление комплексного развития территории
- граница территории, в отношении которой принято решение о комплексном развитии территории
- граница территории, в отношении которой заключен договор о комплексном развитии территории
- граница территории, в отношении которой заключен договор о развитии застроенной территории
- граница территории, в отношении которой принято решение о развитии застроенной территории
- граница территории, в отношении которой принято решение о комплексном развитии территории по инициативе правообладателей
- граница территории, в отношении которой заключен договор о комплексном развитии территории по инициативе правообладателей

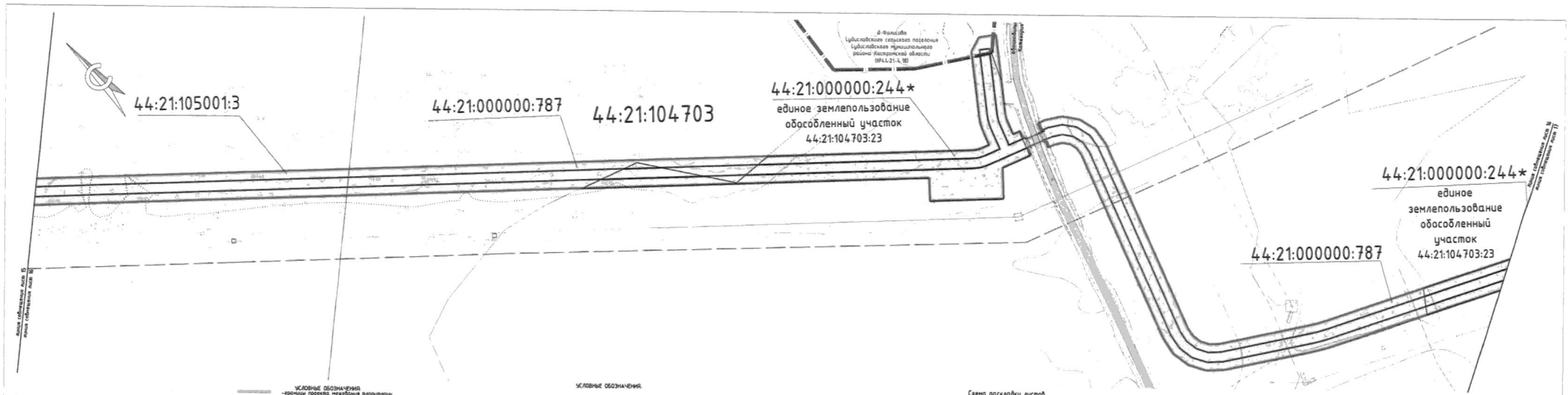

Примечание:
1 - Красные линии, утвержденные в составе проекта планировки территории отсутствуют
2 - Образуемые, изменяемые земельные участки, земельные участки, в отношении которых предполагается их резервирование и (или) изъятие для государственных или муниципальных нужд, отсутствуют
3 - Земельные участки, образование которых предусмотрено схемой расположения земельного участка или земельных участков на кадастровом плане территории, срок действия которых истек, отсутствуют
4 - Система координат - МСК-44, зона 1

УСЛОВНЫЕ ОБОЗНАЧЕНИЯ
- границы проекта межевания территории
- границы устанавливаемого публичного сервитута в целях размещения линейного объекта (не превышающей охранной зоны включая размещение неотъемлемых технологических частей линейного объекта)
- границы устанавливаемого публичного сервитута в целях размещения мест для складирования строительных и иных материалов, возведения некапитальных строений, сооружений
- границы населенного пункта
- существующие элементы планировочной структуры, занятые линейными объектами, улично-дорожной сетью
- планируемые элементы планировочной структуры, предназначенные для размещения линейного объекта

УСЛОВНЫЕ ОБОЗНАЧЕНИЯ.

44:21:000000:684 - границы существующих земельных участков, учтенных в ЕГРН, их кадастровые номера

44:21:104701 - кадастровый квартал

44:21:000000:244* - представляет собой единое землепользование ранее учтенный земельный участок, границы которого не установлены согласно действующего законодательства, местоположение определено согласно землеустроительного дела от 31.08.2006 года, разработанный ООО «Землеустроитель»

Схема расклайки листов



Существующие инженерные сети
- Воздушная линия электропередач ВЛ- 10кВ
- кабель подземный волоконно-оптический
- подземный кабель связи

								4536.010.СИД.0/0.1549-ДПТ-5	
								"Межевой план земельного участка Судиславского района-Дугинского округа «Островское Островского округа" (под объекта 44/20156-0)	
Изм.	Кол. уч.	Лист	№ док.	Подпись	Дата				
Составил								Раздел 1. Проект межевания территории. Графическая часть	Стадия: П; Лист: 16; Листов: 43
Проверил									
								Чертеж межевания территории Масштаб 1:1000	

970x297

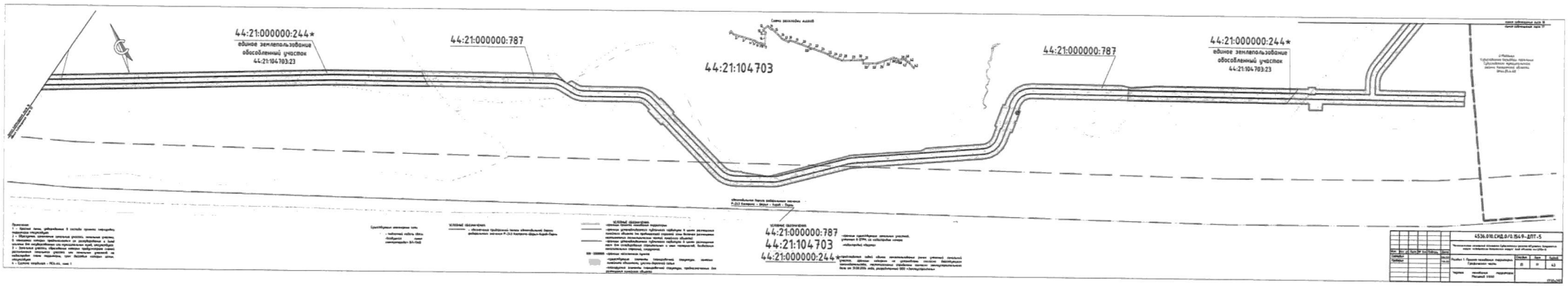
44:21:000000:244*
единое землепользование
обособленный участок
44:21:104703:23
44:21:000000:787
44:21:104703
44:21:000000:787
44:21:000000:244*
единое землепользование
обособленный участок
44:21:104703:23
44:21:000000:787
44:21:104703
44:21:000000:244

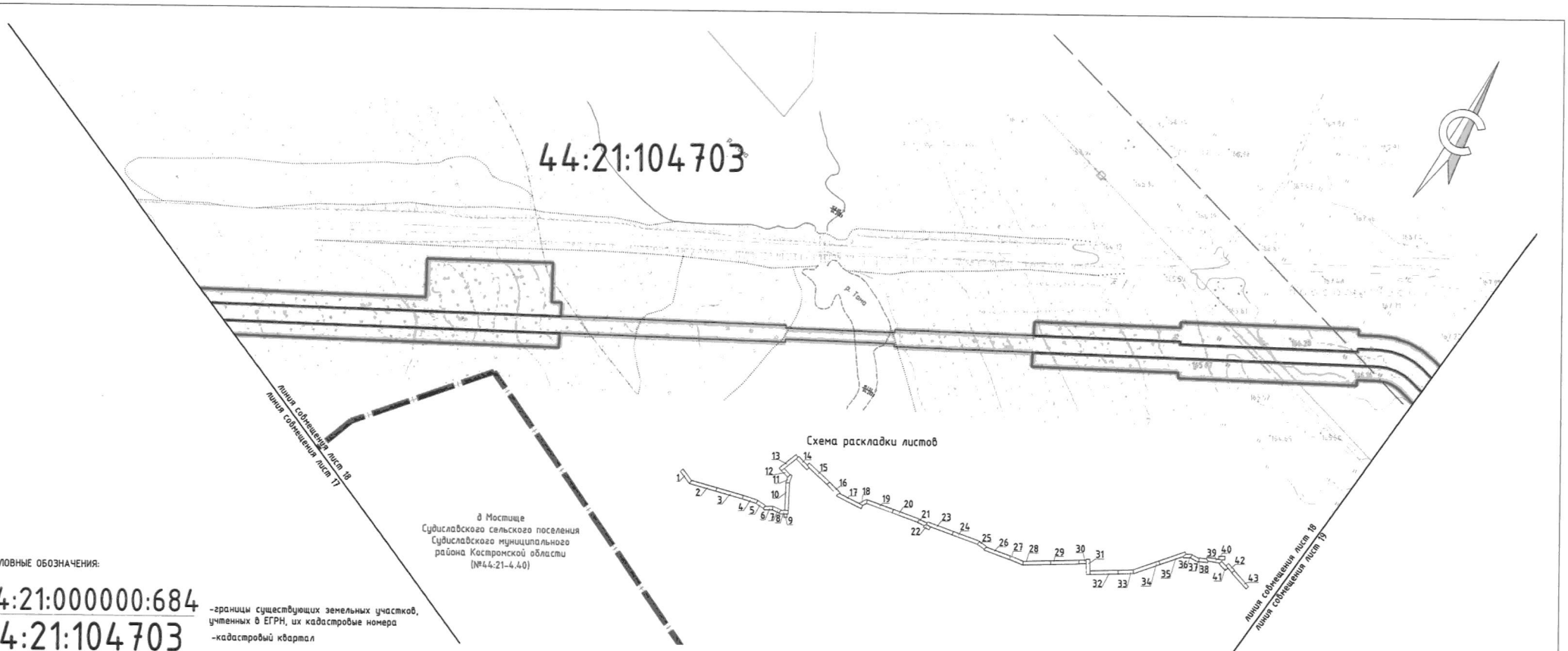

Схема раскладки листов

УСЛОВНЫЕ ОБОЗНАЧЕНИЯ:

44:21:000000:684 – границы существующих земельных участков, учтенных в ЕГРН, их кадастровые номера

44:21:104703 – кадастровый квартал

Примечание:
1 – Красные линии, утвержденные в составе проекта планировки территории отсутствуют
2 – Образуемые, изменяемые земельные участки, земельные участки, в отношении которых предполагается их резервирование и (или) изъятие для государственных или муниципальных нужд, отсутствуют
3 – Земельные участки, образование которых предусмотрено схемой расположения земельного участка или земельных участков на кадастровом плане территории, срок действия которых истек, отсутствуют
4 – Система координат – МСК-44, зона 1

УСЛОВНЫЕ ОБОЗНАЧЕНИЯ:
– границы проекта межевания территории
– границы устанавливаемого публичного сервитута в целях размещения линейного объекта (не превышающей охранной зоны включая размещение неотъемлемых технологических частей линейного объекта)
– границы устанавливаемого публичного сервитута в целях размещения мест для складирования строительных и иных материалов, возведения некапитальных строений, сооружений
– границы населенного пункта
– существующие элементы планировочной структуры, занятые линейными объектами, улично-дорожной сетью
– планируемые элементы планировочной структуры, предназначенные для размещения линейного объекта

Существующие инженерные сети
– подземный кабель связи
– воздушная линия электропередач ВЛ-10кВ
– подземный кабель волоконно-оптический

Изм.	Кол. уч.	Лист.	№ док.	Подпись	Дата
Составил					11.06.2024
Проверил					11.06.2024

4536.010.СИД.0/0.1549-ДПТ-5

"Межпоселковый газопровод д.Болотово Судиславского района-д.Гуляевка Островского округа –п.Островское Островского округа" (код объекта 44/20156-1)

Раздел 1. Проект межевания территории. Графическая часть

Стадия	Лист	Листов
П	18	43

Чертеж межевания территории
Масштаб 1:1000

590x297

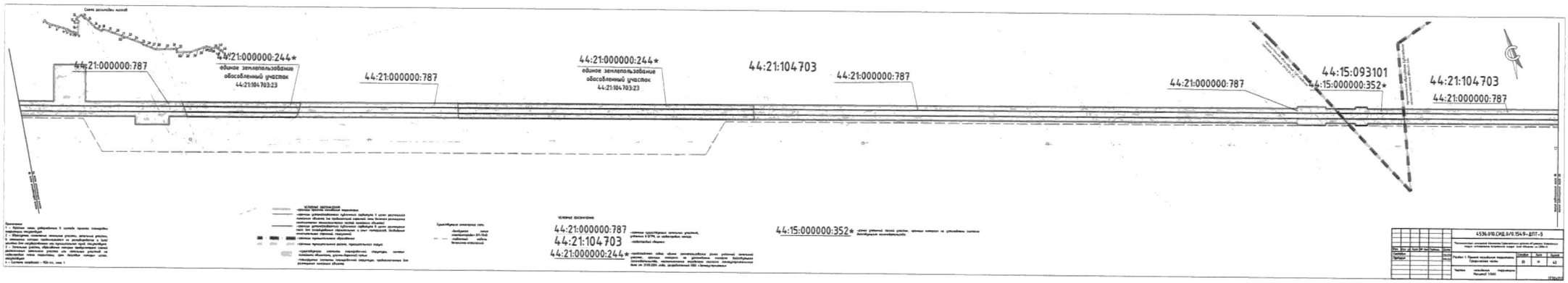

Примечания
1 – Красные линии, разграничивающие в составе проекта планировки территории территории
2 – Обозначение земельных земельных участков, земельных участков, которые будут образованы из земельных участков, а также земельных для государственных или муниципальных нужд
3 – Земельные участки, образуемые методом трансформации границ земельных участков или земельных участков на кадастровом плане территории, при подготовке проекта межев.
4 – Система координат – МСК-64, зона 1

Условные обозначения
- красные линии планировки территории
- красные утвержденных публичных сервитутов 1 целях размещения объектов, указанных в ст.39.36 земельного кодекса российской федерации
- красные земельных участков, которые образованы
- красные для государственных публичных сервитутов в целях размещения иных для государственных образований и иных потребностей, большинства
- красные территориального образования
- красные промышленного района, прилегающего города
- существующие границы территории), объектами границы муниципального образования, границы населенного пункта)
- площадными границами территориальной структуры, предназначенные для размещения линейного объекта

Существующие элементы сети
- воздушная линия электропередач 0,4; 10кВ
- подземный кабель
- магистраль-отводная

Условные обозначения
44:21:000000:787
44:21:104703
44:21:000000:244*
- красные существующих земельных участков, учтенных в ЕГРН, их кадастровых номеров
- кадастровых сервитутов

44:15:000000:352* – границы рабочей зоны участка, красные линиями на установлены границы размещения полномочиями

| | | |


Схема расположения зданий
44:21:104703
44:21:000000:787
44:15:093101
44:15:000000:352*
44:21:000000:684
44:21:000000:244*
единое землепользование
обособленный участок
44:21:104703:15
44:21:104703
44:21:000000:684
44:21:000000:684
44:21:104701
44:21:000000:244
44:15:000000:352*
4536.010.СМД.0/0.1549-ДПТ-5

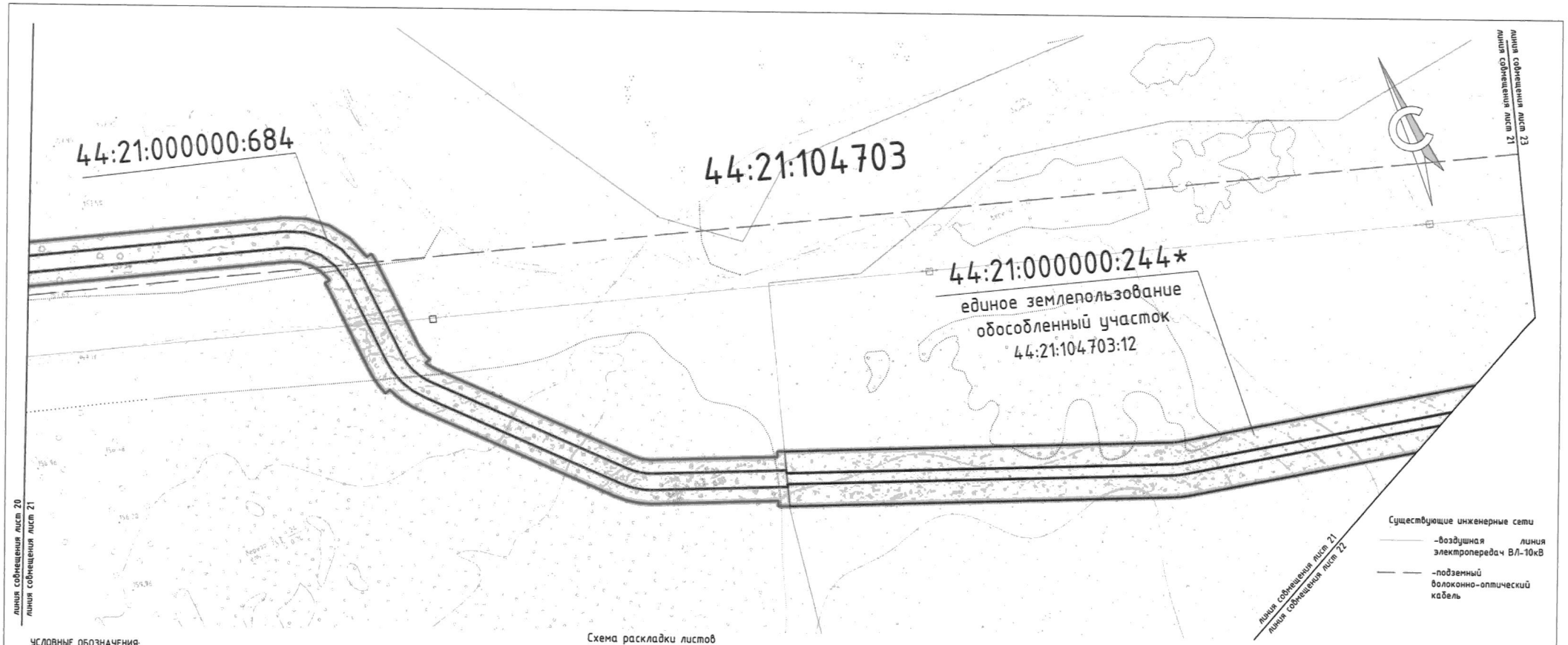

УСЛОВНЫЕ ОБОЗНАЧЕНИЯ:

44:21:000000:684 – границы существующих земельных участков, учтенных в ЕГРН, их кадастровые номера

44:21:104703 – кадастровый квартал

44:21:000000:244* – представляет собой единое землепользование ранее учтенный земельный участок, границы которого не установлены согласно действующего законодательства, местоположение определено согласно землеустроительного дела от 31.08.2006 года, разработанный ООО «Землеустроитель»

Схема раскладки листов

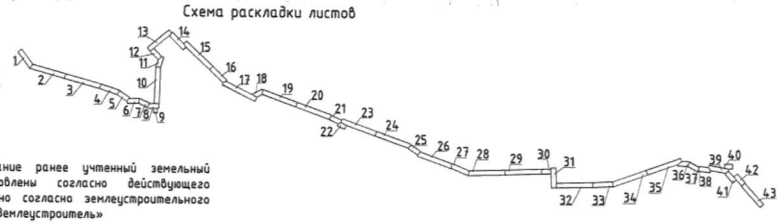

Изм.	Кол. уч.	Лист.	№ док.	Подпись	Дата
Составил					11.06.2024
Проверил					11.06.2024

4536.010.СИД.0/0.1549-ДПТ-5

"Межпоселковый газопровод д.Болотово Судиславского района–д.Гуляевка Островского округа –п.Островское Островского округа" (код объекта 44/20156-1)

Раздел 1. Проект межевания территории. Графическая часть

Стадия	Лист	Листов
П	21	43

Чертеж межевания территории
Масштаб 1:1000

590x297

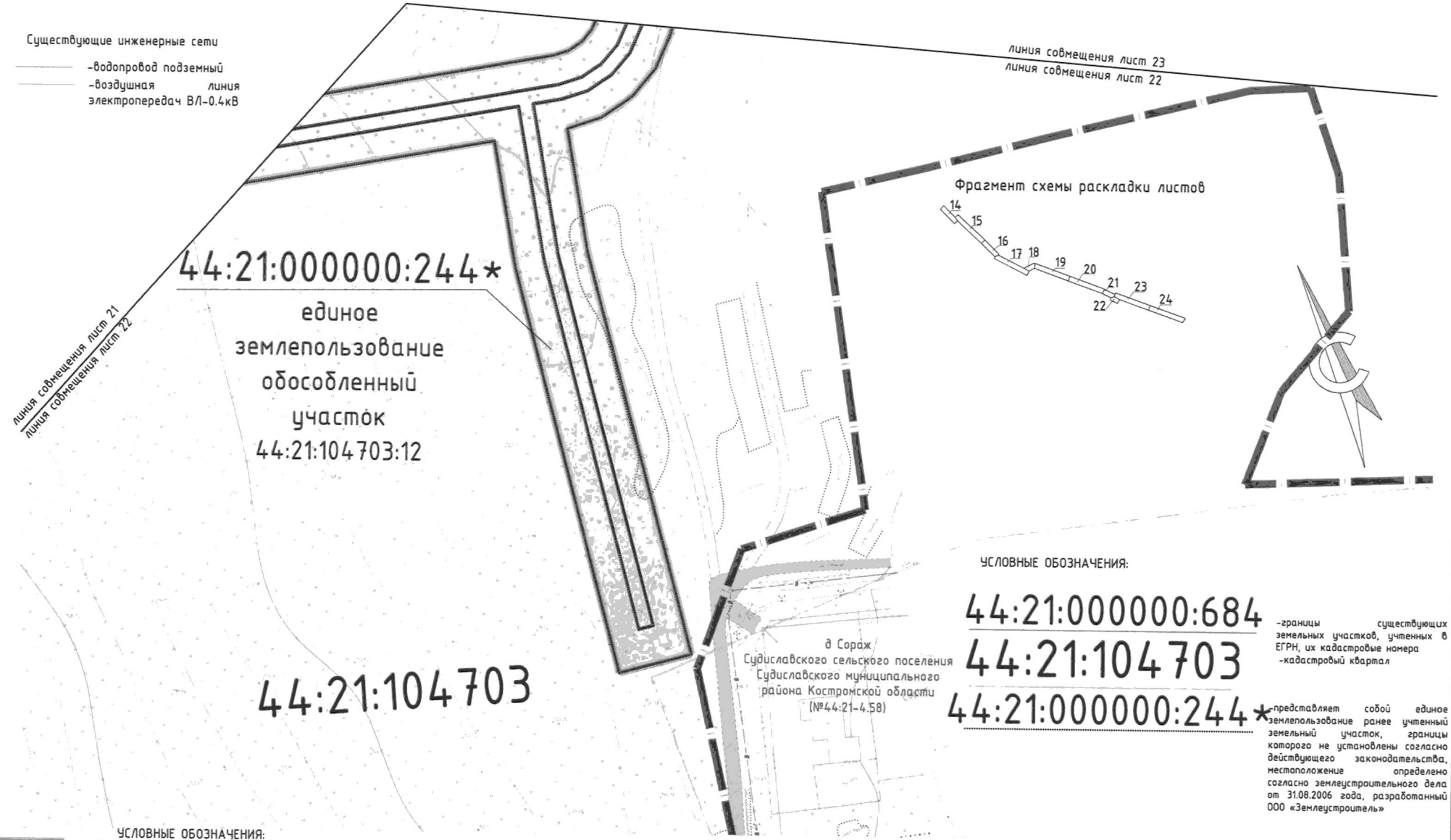

УСЛОВНЫЕ ОБОЗНАЧЕНИЯ:

-границы проекта межевания территории

-границы устанавливаемого публичного сервитута в целях размещения линейного объекта (не превышающей охранной зоны включая размещение неотъемлемых технологических частей линейного объекта)

-границы устанавливаемого публичного сервитута в целях размещения мест для складирования строительных и иных материалов, возведения некапитальных строений, сооружений

-границы населенного пункта

-существующие элементы планировочной структуры, занятые линейными объектами, улично-дорожной сетью

-планируемые элементы планировочной структуры, предназначенные для размещения линейного объекта

Примечание:
1 - Красные линии, утвержденные в составе проекта планировки территории отсутствуют
2 - Образуемые, изменяемые земельные участки, земельные участки, в отношении которых предполагается их резервирование и (или) изъятие для государственных или муниципальных нужд, отсутствуют
3 - Земельные участки, образование которых предусмотрено схемой расположения земельного участка или земельных участков на кадастровом плане территории, срок действия которых истек, отсутствуют
4 - Система координат - МСК-44, зона 1

Изм.	Кол. уч	Лист.	№ док.	Подпись	Дата
Составил					11.06.2024
Проверил					11.06.2024

4536.010.СИД.0/0.1549-ДПТ-5

"Межпоселковый газопровод д.Болотово Судиславского района-д.Гуляевка Островского округа -п.Островское Островского округа" (код объекта 44/20156-1)

Раздел 1. Проект межевания территории. Графическая часть	Стадия	Лист	Листов
	П	22	43
Чертеж межевания территории Масштаб 1:1000			

А3 420х297

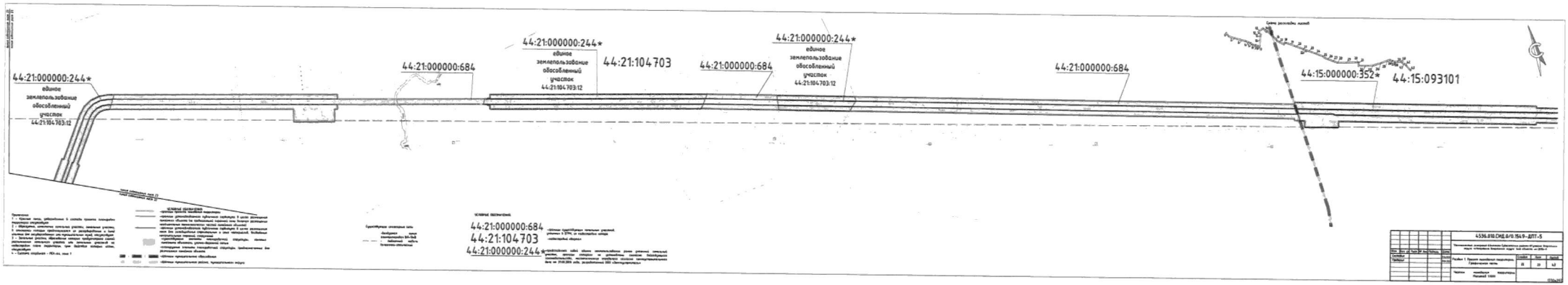
44:21:000000:244*
единое землепользование обособленный участок 44:21:104703:12
44:21:000000:684
44:21:000000:244*
единое землепользование обособленный участок 44:21:104703:12
44:21:104703
44:21:000000:684
44:21:000000:244*
единое землепользование обособленный участок 44:21:104703:12
44:21:000000:684
Схема расстановок знаков
44:15:000000:352*
44:15:093101
УСЛОВНЫЕ ОБОЗНАЧЕНИЯ
44:21:000000:684
44:21:104703
44:21:000000:244*
4536.010.СМД.0/0.154.9-ДПТ-5
Планировочная операция Шелковского сельского поселения Шелковского муниципального района Чеченской Республики
Раздел 1 Проект межевания территории. Графическая часть
Стадия
Лист
Листов
П
23
43
Чертеж межевания территории
Масштаб 1:5000

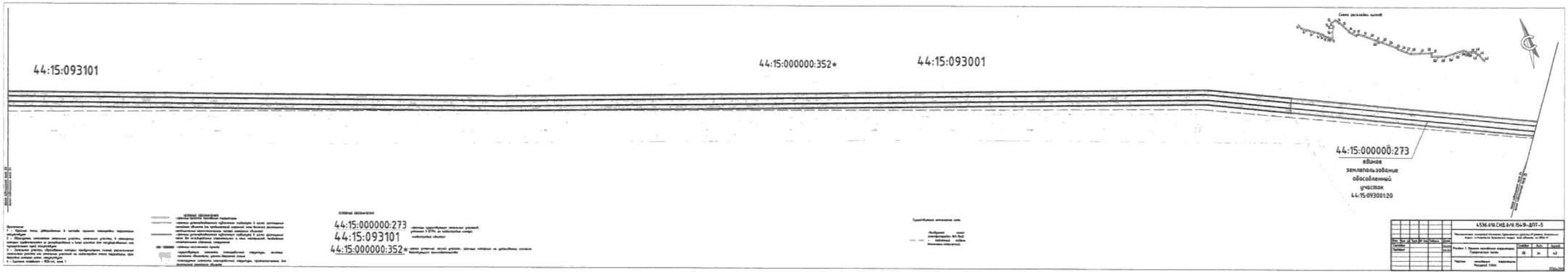

Примечания:
1 – Проект выполнен в системе прямоугольных координат
2 – Обозначены земельные участки, земельные участки, в отношении которых сведения о разграничении в Едином государственном реестре недвижимости.
3 – Земельные участки, границы которых предварительно схемой, расположенные в границах территории, подлежат уточнению на кадастровом плане территории.
4 – Система координат – МСК-61, зона 1

Условные обозначения:
- граница Ростовской области
- границы муниципальных образований
- границы административно-территориальных единиц
- границы населенных пунктов
- линии электропередачи
- автомобильные дороги
- железные дороги
- границы территорий объектов культурного наследия
- границы зон охранных объектов
- границы особо охраняемых природных территорий
- границы лесничеств, лесопарков
- границы особо охраняемых территорий
- границы зон с особыми условиями использования территорий
- границы территорий, подверженных риску возникновения чрезвычайных ситуаций природного и техногенного характера

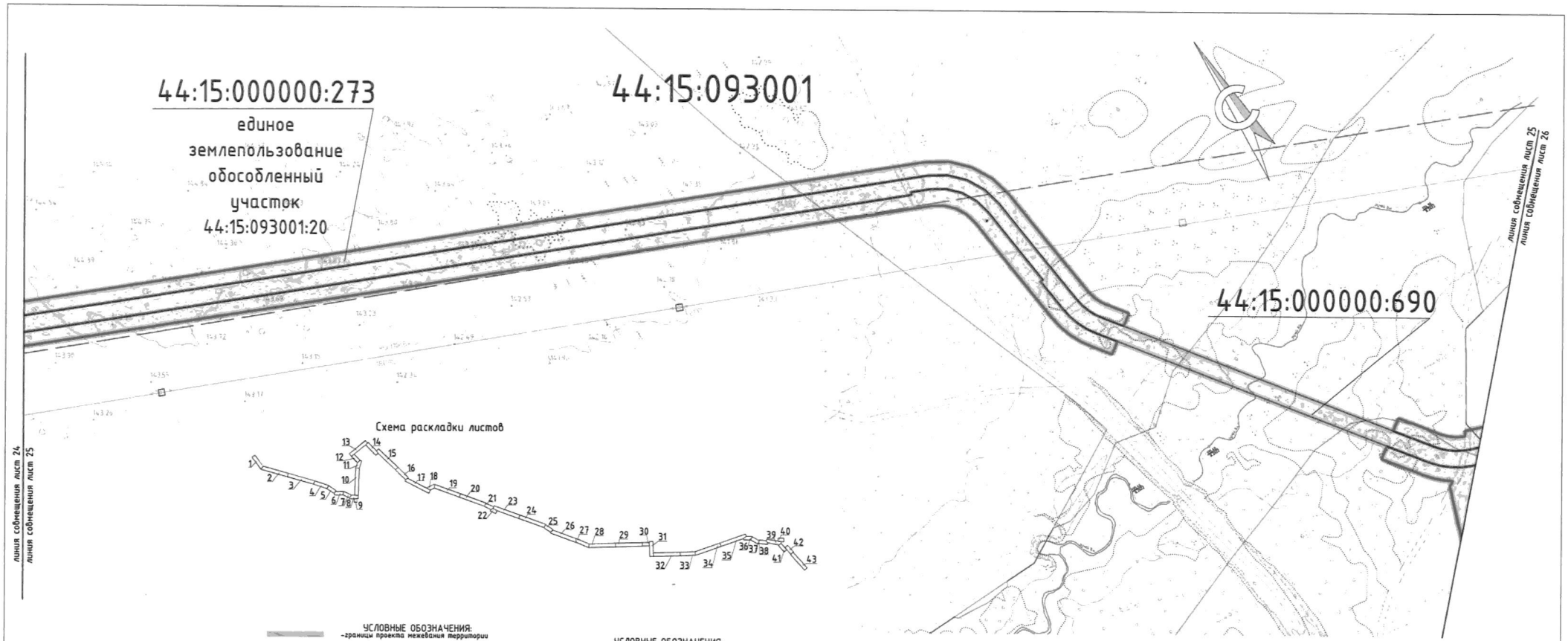

УСЛОВНЫЕ ОБОЗНАЧЕНИЯ:

- границы проекта межевания территории
- границы устанавливаемого публичного сервитута в целях размещения линейного объекта (не превышающей охранной зоны включая размещение неотъемлемых технологических частей линейного объекта)
- границы устанавливаемого публичного сервитута в целях размещения мест для складирования строительных и иных материалов, возведения некапитальных строений, сооружений
- границы населенного пункта
- существующие элементы планировочной структуры, занятые линейными объектами, улично-дорожной сетью
- планируемые элементы планировочной структуры, предназначенные для размещения линейного объекта

УСЛОВНЫЕ ОБОЗНАЧЕНИЯ:

44:15:000000:690 – границы существующих земельных участков, учтенных в ЕГРН, их кадастровые номера

44:15:093001 – кадастровый квартал

Существующие инженерные сети

- воздушная линия электропередач ВЛ-10кВ
- подземный кабель волоконно-оптический

Примечание:

1 – Красные линии, утвержденные в составе проекта планировки территории отсутствуют

2 – Образуемые, изменяемые земельные участки, земельные участки, в отношении которых предполагается их резервирование и (или) изъятие для государственных или муниципальных нужд, отсутствуют

3 – Земельные участки, образование которых предусмотрено схемой расположения земельного участка или земельных участков на кадастровом плане территории, срок действия которых истек, отсутствуют

4 – Система координат – МСК-44, зона 1

Изм.	Кол. уч.	Лист.	№ док.	Подпись	Дата
Составил					11.06.2024
Проверил					11.06.2024

4536.010.СИД.0/0.1549-ДПТ-5

"Межпоселковый газопровод д.Болотово Судиславского района–д.Гуляевка Островского округа –п.Островское Островского округа" (код объекта 44/20156-1)

Раздел 1. Проект межевания территории. Графическая часть	Стадия	Лист	Листов
	П	25	43
Чертеж межевания территории Масштаб 1:1000			

590x297

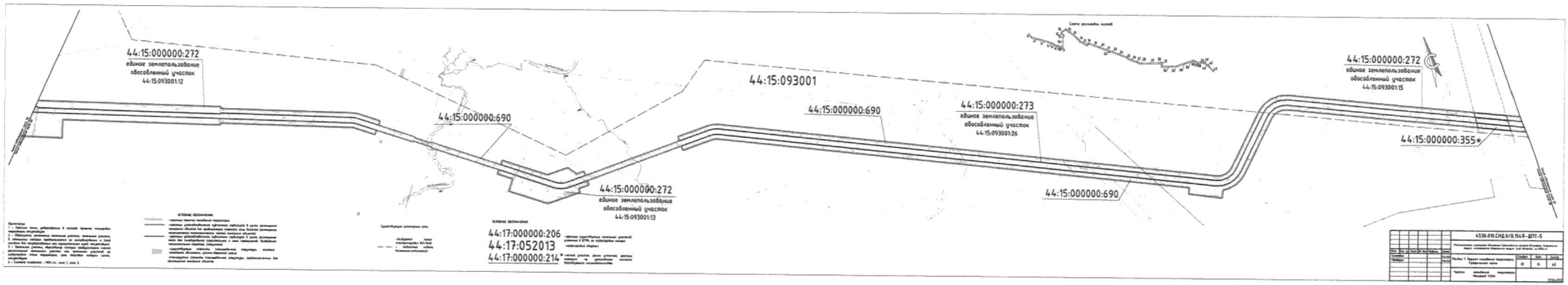
44:15:000000:272
единое землепользование
обособленный участок
44:15:093001:12
44:15:000000:690
44:15:093001
44:15:000000:690
44:15:000000:273
единое землепользование
обособленный участок
44:15:093001:26
44:15:000000:272
единое землепользование
обособленный участок
44:15:093001:15
44:15:000000:355*
44:15:000000:272
единое землепользование
обособленный участок
44:15:093001:13
44:15:000000:690
Схема расстановки знаков
Условные обозначения
44:17:000000:206
44:17:052013
44:17:000000:214*
Примечания
Условные обозначения
Существующие инженерные сети
4536.010.СИД.0/0.154.9-ДПТ-5
Проект планировки территории Кокшенгского сельского поселения Макарьевского района Костромской области, этап обновления, по объекту:
Разработал
Проверил
Н. контр.
ГИП
Чертеж межевания территории
Масштаб 1:2000
Стадия
Лист
Листов
П
3
43

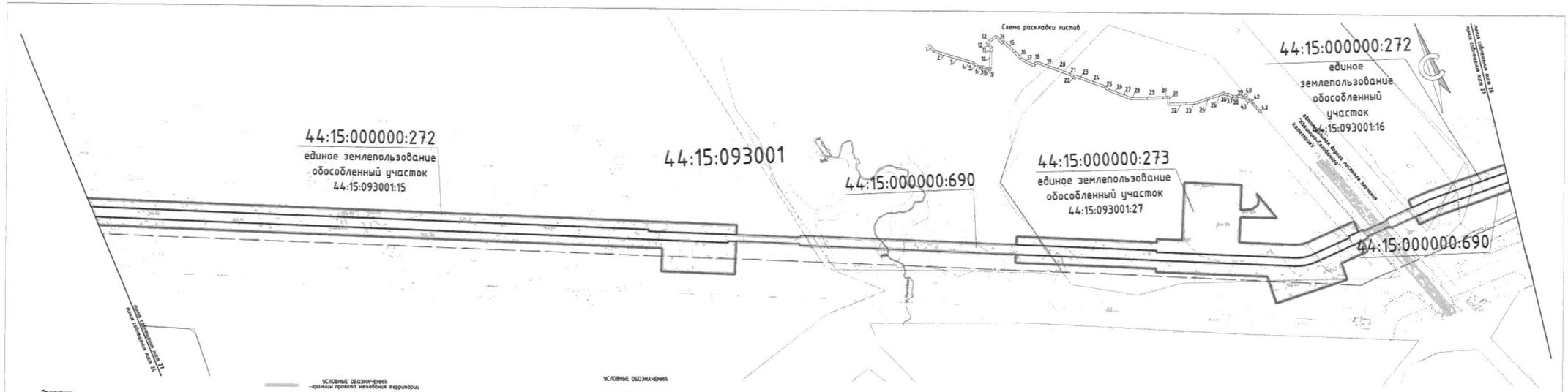
Схема раскладки листов
44:15:000000:272
единое землепользование
обособленный участок
44:15:093001:15
44:15:093001
44:15:000000:690
44:15:000000:273
единое землепользование
обособленный участок
44:15:093001:27
44:15:000000:272
единое землепользование
обособленный участок
44:15:093001:16
44:15:000000:690
Линия сбросовых вод 2Т
линия сбросовых вод 1Т
линия сбросовых вод 2Т
линия сбросовых вод 1Т
Абонентская линия высоких инженерных сетей "Ростелеком-Газпромнефть"
Примечание:
1 - Красные линии, утверждённые в составе проекта планировки территории отсутствуют
2 - Образуемые, изменяемые земельные участки, земельные участки, в отношении которых предполагается их резервирование и (или) изъятие для государственных или муниципальных нужд, отсутствуют
3 - Земельные участки, образование которых предусмотрено схемой расположения земельного участка или земельных участков на кадастровом плане территории, срок действия которых истек, отсутствуют
4 - Система координат - МСК-44, зона 1
УСЛОВНЫЕ ОБОЗНАЧЕНИЯ
-границы проекта межевания территории
-границы установленного публичного сервитута в целях размещения линейного объекта (не превышающей охранной зоны включая размещение неотъемлемых технологических частей линейного объекта)
-границы установленного публичного сервитута в целях размещения мест для складирования строительных и иных материалов, возведения некапитальных строений, сооружений
-существующие элементы планировочной структуры, занятые линейными объектами, улично-дорожной сети
-планируемые элементы планировочной структуры, предназначенные для размещения линейного объекта
УСЛОВНЫЕ ОБОЗНАЧЕНИЯ
44:15:000000:690
44:15:093001
-границы существующих земельных участков, учтенных в ЕГРН, их кадастровые номера
-кадастровый квартал
Существующие инженерные сети
-воздушная линия электропередач ВЛ-10кВ
- подземный кабель волоконно-оптический
4536.010.СИД.0/0.1549-ДПТ-5
"Нефтесборный коллектор Юбилейного района-Октябрьского района -п.Островское Островского округа" (код объекта 44/20156-0)
Разработал
Проверил
Н.контр.
Гл.спец.
Стадия П
Лист 27
Листов 43
Раздел 1. Проект межевания территории. Графическая часть
Чертеж межевания территории
Масштаб 1:1000
970x297

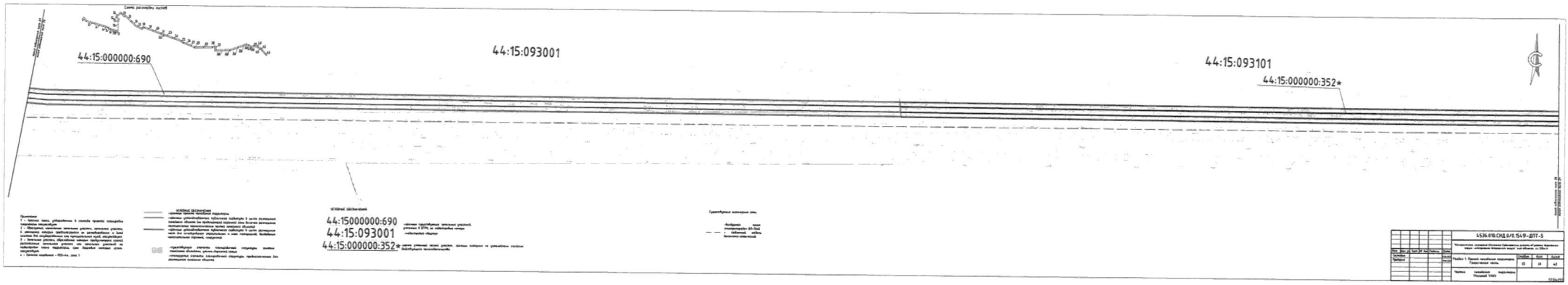
Схема расположения листов
44:15:000000:690
44:15:093001
44:15:093101
44:15:000000:352*
Примечания
1. Здесь и далее, где отсутствуют сведения о границах земельного участка, земельные участки, в отношении которых выполняются не согласованные с ними границы или государственная или муниципальная собственность, сведения об которых внесены в ЕГРН, обозначены сплошной линией с координатами точек.
2. Земельные участки, образованные путем перераспределения земель, находящихся в государственной или муниципальной собственности, и земельных участков, находящихся в частной собственности, обозначены сплошной линией с координатами точек.
3. Земельные участки, образованные путем перераспределения земель, находящихся в государственной или муниципальной собственности, и земельных участков, находящихся в частной собственности, обозначены сплошной линией с координатами точек.
4. Здесь и далее, где отсутствуют сведения о границах земельного участка, земельные участки, в отношении которых выполняются не согласованные с ними границы или государственная или муниципальная собственность, сведения об которых внесены в ЕГРН, обозначены сплошной линией с координатами точек.
5. Здесь и далее, где отсутствуют сведения о границах земельного участка, земельные участки, в отношении которых выполняются не согласованные с ними границы или государственная или муниципальная собственность, сведения об которых внесены в ЕГРН, обозначены сплошной линией с координатами точек.
6. Здесь и далее, где отсутствуют сведения о границах земельного участка, земельные участки, в отношении которых выполняются не согласованные с ними границы или государственная или муниципальная собственность, сведения об которых внесены в ЕГРН, обозначены сплошной линией с координатами точек.
7. Здесь и далее, где отсутствуют сведения о границах земельного участка, земельные участки, в отношении которых выполняются не согласованные с ними границы или государственная или муниципальная собственность, сведения об которых внесены в ЕГРН, обозначены сплошной линией с координатами точек.
8. Здесь и далее, где отсутствуют сведения о границах земельного участка, земельные участки, в отношении которых выполняются не согласованные с ними границы или государственная или муниципальная собственность, сведения об которых внесены в ЕГРН, обозначены сплошной линией с координатами точек.
9. Здесь и далее, где отсутствуют сведения о границах земельного участка, земельные участки, в отношении которых выполняются не согласованные с ними границы или государственная или муниципальная собственность, сведения об которых внесены в ЕГРН, обозначены сплошной линией с координатами точек.
10. Здесь и далее, где отсутствуют сведения о границах земельного участка, земельные участки, в отношении которых выполняются не согласованные с ними границы или государственная или муниципальная собственность, сведения об которых внесены в ЕГРН, обозначены сплошной линией с координатами точек.
11. Здесь и далее, где отсутствуют сведения о границах земельного участка, земельные участки, в отношении которых выполняются не согласованные с ними границы или государственная или муниципальная собственность, сведения об которых внесены в ЕГРН, обозначены сплошной линией с координатами точек.
12. Здесь и далее, где отсутствуют сведения о границах земельного участка, земельные участки, в отношении которых выполняются не согласованные с ними границы или государственная или муниципальная собственность, сведения об которых внесены в ЕГРН, обозначены сплошной линией с координатами точек.
13. Здесь и далее, где отсутствуют сведения о границах земельного участка, земельные участки, в отношении которых выполняются не согласованные с ними границы или государственная или муниципальная собственность, сведения об которых внесены в ЕГРН, обозначены сплошной линией с координатами точек.
14. Здесь и далее, где отсутствуют сведения о границах земельного участка, земельные участки, в отношении которых выполняются не согласованные с ними границы или государственная или муниципальная собственность, сведения об которых внесены в ЕГРН, обозначены сплошной линией с координатами точек.
15. Здесь и далее, где отсутствуют сведения о границах земельного участка, земельные участки, в отношении которых выполняются не согласованные с ними границы или государственная или муниципальная собственность, сведения об которых внесены в ЕГРН, обозначены сплошной линией с координатами точек.
16. Здесь и далее, где отсутствуют сведения о границах земельного участка, земельные участки, в отношении которых выполняются не согласованные с ними границы или государственная или муниципальная собственность, сведения об которых внесены в ЕГРН, обозначены сплошной линией с координатами точек.
17. Здесь и далее, где отсутствуют сведения о границах земельного участка, земельные участки, в отношении которых выполняются не согласованные с ними границы или государственная или муниципальная собственность, сведения об которых внесены в ЕГРН, обозначены сплошной линией с координатами точек.
18. Здесь и далее, где отсутствуют сведения о границах земельного участка, земельные участки, в отношении которых выполняются не согласованные с ними границы или государственная или муниципальная собственность, сведения об которых внесены в ЕГРН, обозначены сплошной линией с координатами точек.
19. Здесь и далее, где отсутствуют сведения о границах земельного участка, земельные участки, в отношении которых выполняются не согласованные с ними границы или государственная или муниципальная собственность, сведения об которых внесены в ЕГРН, обозначены сплошной линией с координатами точек.
20. Здесь и далее, где отсутствуют сведения о границах земельного участка, земельные участки, в отношении которых выполняются не согласованные с ними границы или государственная или муниципальная собственность, сведения об которых внесены в ЕГРН, обозначены сплошной линией с координатами точек.
21. Здесь и далее, где отсутствуют сведения о границах земельного участка, земельные участки, в отношении которых выполняются не согласованные с ними границы или государственная или муниципальная собственность, сведения об которых внесены в ЕГРН, обозначены сплошной линией с координатами точек.
22. Здесь и далее, где отсутствуют сведения о границах земельного участка, земельные участки, в отношении которых выполняются не согласованные с ними границы или государственная или муниципальная собственность, сведения об которых внесены в ЕГРН, обозначены сплошной линией с координатами точек.
23. Здесь и далее, где отсутствуют сведения о границах земельного участка, земельные участки, в отношении которых выполняются не согласованные с ними границы или государственная или муниципальная собственность, сведения об которых внесены в ЕГРН, обозначены сплошной линией с координатами точек.
24. Здесь и далее, где отсутствуют сведения о границах земельного участка, земельные участки, в отношении которых выполняются не согласованные с ними границы или государственная или муниципальная собственность, сведения об которых внесены в ЕГРН, обозначены сплошной линией с координатами точек.
25. Здесь и далее, где отсутствуют сведения о границах земельного участка, земельные участки, в отношении которых выполняются не согласованные с ними границы или государственная или муниципальная собственность, сведения об которых внесены в ЕГРН, обозначены сплошной линией с координатами точек.
26. Здесь и далее, где отсутствуют сведения о границах земельного участка, земельные участки, в отношении которых выполняются не согласованные с ними границы или государственная или муниципальная собственность, сведения об которых внесены в ЕГРН, обозначены сплошной линией с координатами точек.
27. Здесь и далее, где отсутствуют сведения о границах земельного участка, земельные участки, в отношении которых выполняются не согласованные с ними границы или государственная или муниципальная собственность, сведения об которых внесены в ЕГРН, обозначены сплошной линией с координатами точек.
28. Здесь и далее, где отсутствуют сведения о границах земельного участка, земельные участки, в отношении которых выполняются не согласованные с ними границы или государственная или муниципальная собственность, сведения об которых внесены в ЕГРН, обозначены сплошной линией с координатами точек.
29. Здесь и далее, где отсутствуют сведения о границах земельного участка, земельные участки, в отношении которых выполняются не согласованные с ними границы или государственная или муниципальная собственность, сведения об которых внесены в ЕГРН, обозначены сплошной линией с координатами точек.
30. Здесь и далее, где отсутствуют сведения о границах земельного участка, земельные участки, в отношении которых выполняются не согласованные с ними границы или государственная или муниципальная собственность, сведения об которых внесены в ЕГРН, обозначены сплошной линией с координатами точек.
31. Здесь и далее, где отсутствуют сведения о границах земельного участка, земельные участки, в отношении которых выполняются не согласованные с ними границы или государственная или муниципальная собственность, сведения об которых внесены в ЕГРН, обозначены сплошной линией с координатами точек.
32. Здесь и далее, где отсутствуют сведения о границах земельного участка, земельные участки, в отношении которых выполняются не согласованные с ними границы или государственная или муниципальная собственность, сведения об которых внесены в ЕГРН, обозначены сплошной линией с координатами точек.
33. Здесь и далее, где отсутствуют сведения о границах земельного участка, земельные участки, в отношении которых выполняются не согласованные с ними границы или государственная или муниципальная собственность, сведения об которых внесены в ЕГРН, обозначены сплошной линией с координатами точек.
34. Здесь и далее, где отсутствуют сведения о границах земельного участка, земельные участки, в отношении которых выполняются не согласованные с ними границы или государственная или муниципальная собственность, сведения об которых внесены в ЕГРН, обозначены сплошной линией с координатами точек.
35. Здесь и далее, где отсутствуют сведения о границах земельного участка, земельные участки, в отношении которых выполняются не согласованные с ними границы или государственная или муниципальная собственность, сведения об которых внесены в ЕГРН, обозначены сплошной линией с координатами точек.
36. Здесь и далее, где отсутствуют сведения о границах земельного участка, земельные участки, в отношении которых выполняются не согласованные с ними границы или государственная или муниципальная собственность, сведения об которых внесены в ЕГРН, обозначены сплошной линией с координатами точек.
37. Здесь и далее, где отсутствуют сведения о границах земельного участка, земельные участки, в отношении которых выполняются не согласованные с ними границы или государственная или муниципальная собственность, сведения об которых внесены в ЕГРН, обозначены сплошной линией с координатами точек.
38. Здесь и далее, где отсутствуют сведения о границах земельного участка, земельные участки, в отношении которых выполняются не согласованные с ними границы или государственная или муниципальная собственность, сведения об которых внесены в ЕГРН, обозначены сплошной линией с координатами точек.
39. Здесь и далее, где отсутствуют сведения о границах земельного участка, земельные участки, в отношении которых выполняются не согласованные с ними границы или государственная или муниципальная собственность, сведения об которых внесены в ЕГРН, обозначены сплошной линией с координатами точек.
40. Здесь и далее, где отсутствуют сведения о границах земельного участка, земельные участки, в отношении которых выполняются не согласованные с ними границы или государственная или муниципальная собственность, сведения об которых внесены в ЕГРН, обозначены сплошной линией с координатами точек.
41. Здесь и далее, где отсутствуют сведения о границах земельного участка, земельные участки, в отношении которых выполняются не согласованные с ними границы или государственная или муниципальная собственность, сведения об которых внесены в ЕГРН, обозначены сплошной линией с координатами точек.
42. Здесь и далее, где отсутствуют сведения о границах земельного участка, земельные участки, в отношении которых выполняются не согласованные с ними границы или государственная или муниципальная собственность, сведения об которых внесены в ЕГРН, обозначены сплошной линией с координатами точек.
43. Здесь и далее, где отсутствуют сведения о границах земельного участка, земельные участки, в отношении которых выполняются не согласованные с ними границы или государственная или муниципальная собственность, сведения об которых внесены в ЕГРН, обозначены сплошной линией с координатами точек.
44. Здесь и далее, где отсутствуют сведения о границах земельного участка, земельные участки, в отношении которых выполняются не согласованные с ними границы или государственная или муниципальная собственность, сведения об которых внесены в ЕГРН, обозначены сплошной линией с координатами точек.
45. Здесь и далее, где отсутствуют сведения о границах земельного участка, земельные участки, в отношении которых выполняются не согласованные с ними границы или государственная или муниципальная собственность, сведения об которых внесены в ЕГРН, обозначены сплошной линией с координатами точек.
46. Здесь и далее, где отсутствуют сведения о границах земельного участка, земельные участки, в отношении которых выполняются не согласованные с ними границы или государственная или муниципальная собственность, сведения об которых внесены в ЕГРН, обозначены сплошной линией с координатами точек.
47. Здесь и далее, где отсутствуют сведения о границах земельного участка, земельные участки, в отношении которых выполняются не согласованные с ними границы или государственная или муниципальная собственность, сведения об которых внесены в ЕГРН, обозначены сплошной линией с координатами точек.
48. Здесь и далее, где отсутствуют сведения о границах земельного участка, земельные участки, в отношении которых выполняются не согласованные с ними границы или государственная или муниципальная собственность, сведения об которых внесены в ЕГРН, обозначены сплошной линией с координатами точек.
49. Здесь и далее, где отсутствуют сведения о границах земельного участка, земельные участки, в отношении которых выполняются не согласованные с ними границы или государственная или муниципальная собственность, сведения об которых внесены в ЕГРН, обозначены сплошной линией с координатами точек.
50. Здесь и далее, где отсутствуют сведения о границах земельного участка, земельные участки, в отношении которых выполняются не согласованные с ними границы или государственная или муниципальная собственность, сведения об которых внесены в ЕГРН, обозначены сплошной линией с координатами точек.
51. Здесь и далее, где отсутствуют сведения о границах земельного участка, земельные участки, в отношении которых выполняются не согласованные с ними границы или государственная или муниципальная собственность, сведения об которых внесены в ЕГРН, обозначены сплошной линией с координатами точек.
52. Здесь и далее, где отсутствуют сведения о границах земельного участка, земельные участки, в отношении которых выполняются не согласованные с ними границы или государственная или муниципальная собственность, сведения об которых внесены в ЕГРН, обозначены сплошной линией с координатами точек.
53. Здесь и далее, где отсутствуют сведения о границах земельного участка, земельные участки, в отношении которых выполняются не согласованные с ними границы или государственная или муниципальная собственность, сведения об которых внесены в ЕГРН, обозначены сплошной линией с координатами точек.
54. Здесь и далее, где отсутствуют сведения о границах земельного участка, земельные участки, в отношении которых выполняются не согласованные с ними границы или государственная или муниципальная собственность, сведения об которых внесены в ЕГРН, обозначены сплошной линией с координатами точек.
55. Здесь и далее, где отсутствуют сведения о границах земельного участка, земельные участки, в отношении которых выполняются не согласованные с ними границы или государственная или муниципальная собственность, сведения об которых внесены в ЕГРН, обозначены сплошной линией с координатами точек.
56. Здесь и далее, где отсутствуют сведения о границах земельного участка, земельные участки, в отношении которых выполняются не согласованные с ними границы или государственная или муниципальная собственность, сведения об которых внесены в ЕГРН, обозначены сплошной линией с координатами точек.
57. Здесь и далее, где отсутствуют сведения о границах земельного участка, земельные участки, в отношении которых выполняются не согласованные с ними границы или государственная или муниципальная собственность, сведения об которых внесены в ЕГРН, обозначены сплошной линией с координатами точек.
58. Здесь и далее, где отсутствуют сведения о границах земельного участка, земельные участки, в отношении которых выполняются не согласованные с ними границы или государственная или муниципальная собственность, сведения об которых внесены в ЕГРН, обозначены сплошной линией с координатами точек.
59. Здесь и далее, где отсутствуют сведения о границах земельного участка, земельные участки, в отношении которых выполняются не согласованные с ними границы или государственная или муниципальная собственность, сведения об которых внесены в ЕГРН, обозначены сплошной линией с координатами точек.
60. Здесь и далее, где отсутствуют сведения о границах земельного участка, земельные участки, в отношении которых выполняются не согласованные с ними границы или государственная или муниципальная собственность, сведения об которых внесены в ЕГРН, обозначены сплошной линией с координатами точек.
61. Здесь и далее, где отсутствуют сведения о границах земельного участка, земельные участки, в отношении которых выполняются не согласованные с ними границы или государственная или муниципальная собственность, сведения об которых внесены в ЕГРН, обозначены сплошной линией с координатами точек.
62. Здесь и далее, где отсутствуют сведения о границах земельного участка, земельные участки, в отношении которых выполняются не согласованные с ними границы или государственная или муниципальная собственность, сведения об которых внесены в ЕГРН, обозначены сплошной линией с координатами точек.
63. Здесь и далее, где отсутствуют сведения о границах земельного участка, земельные участки, в отношении которых выполняются не согласованные с ними границы или государственная или муниципальная собственность, сведения об которых внесены в ЕГРН, обозначены сплошной линией с координатами точек.
64. Здесь и далее, где отсутствуют сведения о границах земельного участка, земельные участки, в отношении которых выполняются не согласованные с ними границы или государственная или муниципальная собственность, сведения об которых внесены в ЕГРН, обозначены сплошной линией с координатами точек.
65. Здесь и далее, где отсутствуют сведения о границах земельного участка, земельные участки, в отношении которых выполняются не согласованные с ними границы или государственная или муниципальная собственность, сведения об которых внесены в ЕГРН, обозначены сплошной линией с координатами точек.
66. Здесь и далее, где отсутствуют сведения о границах земельного участка, земельные участки, в отношении которых выполняются не согласованные с ними границы или государственная или муниципальная собственность, сведения об которых внесены в ЕГРН, обозначены сплошной линией с координатами точек.
67. Здесь и далее, где отсутствуют сведения о границах земельного участка, земельные участки, в отношении которых выполняются не согласованные с ними границы или государственная или муниципальная собственность, сведения об которых внесены в ЕГРН, обозначены сплошной линией с координатами точек.
68. Здесь и далее, где отсутствуют сведения о границах земельного участка, земельные участки, в отношении которых выполняются не согласованные с ними границы или государственная или муниципальная собственность, сведения об которых внесены в ЕГРН, обозначены сплошной линией с координатами точек.
69. Здесь и далее, где отсутствуют сведения о границах земельного участка, земельные участки, в отношении которых выполняются не согласованные с ними границы или государственная или муниципальная собственность, сведения об которых внесены в ЕГРН, обозначены сплошной линией с координатами точек.
70. Здесь и далее, где отсутствуют сведения о границах земельного участка, земельные участки, в отношении которых выполняются не согласованные с ними границы или государственная или муниципальная собственность, сведения об которых внесены в ЕГРН, обозначены сплошной линией с координатами точек.
71. Здесь и далее, где отсутствуют сведения о границах земельного участка, земельные участки, в отношении которых выполняются не согласованные с ними границы или государственная или муниципальная собственность, сведения об которых внесены в ЕГРН, обозначены сплошной линией с координатами точек.
72. Здесь и далее, где отсутствуют сведения о границах земельного участка, земельные участки, в отношении которых выполняются не согласованные с ними границы или государственная или муниципальная собственность, сведения об которых внесены в ЕГРН, обозначены сплошной линией с координатами точек.
73. Здесь и далее, где отсутствуют сведения о границах земельного участка, земельные участки, в отношении которых выполняются не согласованные с ними границы или государственная или муниципальная собственность, сведения об которых внесены в ЕГРН, обозначены сплошной линией с координатами точек.
74. Здесь и далее, где отсутствуют сведения о границах земельного участка, земельные участки, в отношении которых выполняются не согласованные с ними границы или государственная или муниципальная собственность, сведения об которых внесены в ЕГРН, обозначены сплошной линией с координатами точек.
75. Здесь и далее, где отсутствуют сведения о границах земельного участка, земельные участки, в отношении которых выполняются не согласованные с ними границы или государственная или муниципальная собственность, сведения об которых внесены в ЕГРН, обозначены сплошной линией с координатами точек.
76. Здесь и далее, где отсутствуют сведения о границах земельного участка, земельные участки, в отношении которых выполняются не согласованные с ними границы или государственная или муниципальная собственность, сведения об которых внесены в ЕГРН, обозначены сплошной линией с координатами точек.
77. Здесь и далее, где отсутствуют сведения о границах земельного участка, земельные участки, в отношении которых выполняются не согласованные с ними границы или государственная или муниципальная собственность, сведения об которых внесены в ЕГРН, обозначены сплошной линией с координатами точек.
78. Здесь и далее, где отсутствуют сведения о границах земельного участка, земельные участки, в отношении которых выполняются не согласованные с ними границы или государственная или муниципальная собственность, сведения об которых внесены в ЕГРН, обозначены сплошной линией с координатами точек.
79. Здесь и далее, где отсутствуют сведения о границах земельного участка, земельные участки, в отношении которых выполняются не согласованные с ними границы или государственная или муниципальная собственность, сведения об которых внесены в ЕГРН, обозначены сплошной линией с координатами точек.
80. Здесь и далее, где отсутствуют сведения о границах земельного участка, земельные участки, в отношении которых выполняются не согласованные с ними границы или государственная или муниципальная собственность, сведения об которых внесены в ЕГРН, обозначены сплошной линией с координатами точек.
81. Здесь и далее, где отсутствуют сведения о границах земельного участка, земельные участки, в отношении которых выполняются не согласованные с ними границы или государственная или муниципальная собственность, сведения об которых внесены в ЕГРН, обозначены сплошной линией с координатами точек.
82. Здесь и далее, где отсутствуют сведения о границах земельного участка, земельные участки, в отношении которых выполняются не согласованные с ними границы или государственная или муниципальная собственность, сведения об которых внесены в ЕГРН, обозначены сплошной линией с координатами точек.
83. Здесь и далее, где отсутствуют сведения о границах земельного участка, земельные участки, в отношении которых выполняются не согласованные с ними границы или государственная или муниципальная собственность, сведения об которых внесены в ЕГРН, обозначены сплошной линией с координатами точек.
84. Здесь и далее, где отсутствуют сведения о границах земельного участка, земельные участки, в отношении которых выполняются не согласованные с ними границы или государственная или муниципальная собственность, сведения об которых внесены в ЕГРН, обозначены сплошной линией с координатами точек.
85. Здесь и далее, где отсутствуют сведения о границах земельного участка, земельные участки, в отношении которых выполняются не согласованные с ними границы или государственная или муниципальная собственность, сведения об которых внесены в ЕГРН, обозначены сплошной линией с координатами точек.
86. Здесь и далее, где отсутствуют сведения о границах земельного участка, земельные участки, в отношении которых выполняются не согласованные с ними границы или государственная или муниципальная собственность, сведения об которых внесены в ЕГРН, обозначены сплошной линией с координатами точек.
87. Здесь и далее, где отсутствуют сведения о границах земельного участка, земельные участки, в отношении которых выполняются не согласованные с ними границы или государственная или муниципальная собственность, сведения об которых внесены в ЕГРН, обозначены сплошной линией с координатами точек.
88. Здесь и далее, где отсутствуют сведения о границах земельного участка, земельные участки, в отношении которых выполняются не согласованные с ними границы или государственная или муниципальная собственность, сведения об которых внесены в ЕГРН, обозначены сплошной линией с координатами точек.
89. Здесь и далее, где отсутствуют сведения о границах земельного участка, земельные участки, в отношении которых выполняются не согласованные с ними границы или государственная или муниципальная собственность, сведения об которых внесены в ЕГРН, обозначены сплошной линией с координатами точек.
90. Здесь и далее, где отсутствуют сведения о границах земельного участка, земельные участки, в отношении которых выполняются не согласованные с ними границы или государственная или муниципальная собственность, сведения об которых внесены в ЕГРН, обозначены сплошной линией с координатами точек.
91. Здесь и далее, где отсутствуют сведения о границах земельного участка, земельные участки, в отношении которых выполняются не согласованные с ними границы или государственная или муниципальная собственность, сведения об которых внесены в ЕГРН, обозначены сплошной линией с координатами точек.
92. Здесь и далее, где отсутствуют сведения о границах земельного участка, земельные участки, в отношении которых выполняются не согласованные с ними границы или государственная или муниципальная собственность, сведения об которых внесены в ЕГРН, обозначены сплошной линией с координатами точек.
93. Здесь и далее, где отсутствуют сведения о границах земельного участка, земельные участки, в отношении которых выполняются не согласованные с ними границы или государственная или муниципальная собственность, сведения об которых внесены в ЕГРН, обозначены сплошной линией с координатами точек.
94. Здесь и далее, где отсутствуют сведения о границах земельного участка, земельные участки, в отношении которых выполняются не согласованные с ними границы или государственная или муниципальная собственность, сведения об которых внесены в ЕГРН, обозначены сплошной линией с координатами точек.
95. Здесь и далее, где отсутствуют сведения о границах земельного участка, земельные участки, в отношении которых выполняются не согласованные с ними границы или государственная или муниципальная собственность, сведения об которых внесены в ЕГРН, обозначены сплошной линией с координатами точек.
96. Здесь и далее, где отсутствуют сведения о границах земельного участка, земельные участки, в отношении которых выполняются не согласованные с ними границы или государственная или муниципальная собственность, сведения об которых внесены в ЕГРН, обозначены сплошной линией с координатами точек.
97. Здесь и далее, где отсутствуют сведения о границах земельного участка, земельные участки, в отношении которых выполняются не согласованные с ними границы или государственная или муниципальная собственность, сведения об которых внесены в ЕГРН, обозначены сплошной линией с координатами точек.
98. Здесь и далее, где отсутствуют сведения о границах земельного участка, земельные участки, в отношении которых выполняются не согласованные с ними границы или государственная или муниципальная собственность, сведения об которых внесены в ЕГРН, обозначены сплошной линией с координатами точек.
99. Здесь и далее, где отсутствуют сведения о границах земельного участка, земельные участки, в отношении которых выполняются не согласованные с ними границы или государственная или муниципальная собственность, сведения об которых внесены в ЕГРН, обозначены сплошной линией с координатами точек.
100. Здесь и далее, где отсутствуют сведения о границах земельного участка, земельные участки, в отношении которых выполняются не согласованные с ними границы или государственная или муниципальная собственность, сведения об которых внесены в ЕГРН, обозначены сплошной линией с координатами точек.
Условные обозначения
44:15000000:690
44:15:093001
44:15:000000:352*
Существующие инженерные сети
6536.070.СМД.0/0.1549-ДПТ-5
Межевание земель Ивановского сельского округа Кадуйского района Вологодской области
Разработал
Проверил
Н. контр.
Чертеж межевания территории. Графическая часть
Стадия
П
Лист
14
Листов
43
Чертеж межевания территории
Масштаб 1:500
ГПЗЗ «ЛЕС»

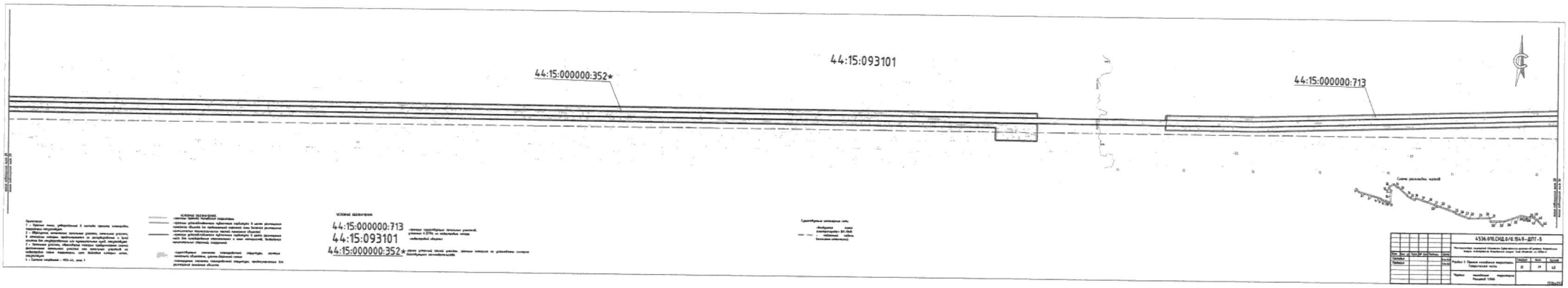

Примечания:
1. Система координат МСК-44, зона 1

УСЛОВНЫЕ ОБОЗНАЧЕНИЯ
- границы зоны с особыми условиями использования территории, подлежащие внесению в ЕГРН
- границы существующих земельных участков, сведения о которых внесены в ЕГРН
- границы образуемых земельных участков
- границы публичных сервитутов
- границы существующих земельных участков, сведения о которых не внесены в ЕГРН
- границы территории объекта капитального строительства
- границы территории объекта капитального строительства, сведения о которых внесены в ЕГРН
- существующие линейные объекты (кабели, линии электропередач, трубопроводы, линии связи)
- проектируемые линейные объекты (кабели, линии электропередач, трубопроводы, линии связи)
- существующие линейные объекты, сведения о которых внесены в ЕГРН
- проектируемые линейные объекты, сведения о которых внесены в ЕГРН

УСЛОВНЫЕ ОБОЗНАЧЕНИЯ
44:15:000000:713 — номер существующего земельного участка, сведения о котором внесены в ЕГРН
44:15:093101 — кадастровый квартал
44:15:000000:352* — номер учетной записи участка, сведения которого не достаточны для определения местоположения границ земельного участка

Существующие инженерные сети:
- воздушная линия электропередач 10 кВ
- подземный кабель высокого напряжения

										4536-ППД.ОКЗ.0/С-154-9-ДПТ-5	
Изм.	Кол. уч.	Лист	№ док.	Подпись	Дата					Четырехполосная автомобильная дорога «Обход города Кологрива» подъезд к городу Кологрив от автодороги «Кострома – Шарья – Нея – Галич» – Чухлома – Буй – Кологрив – Макарьево – Шарья – Нея – Галич

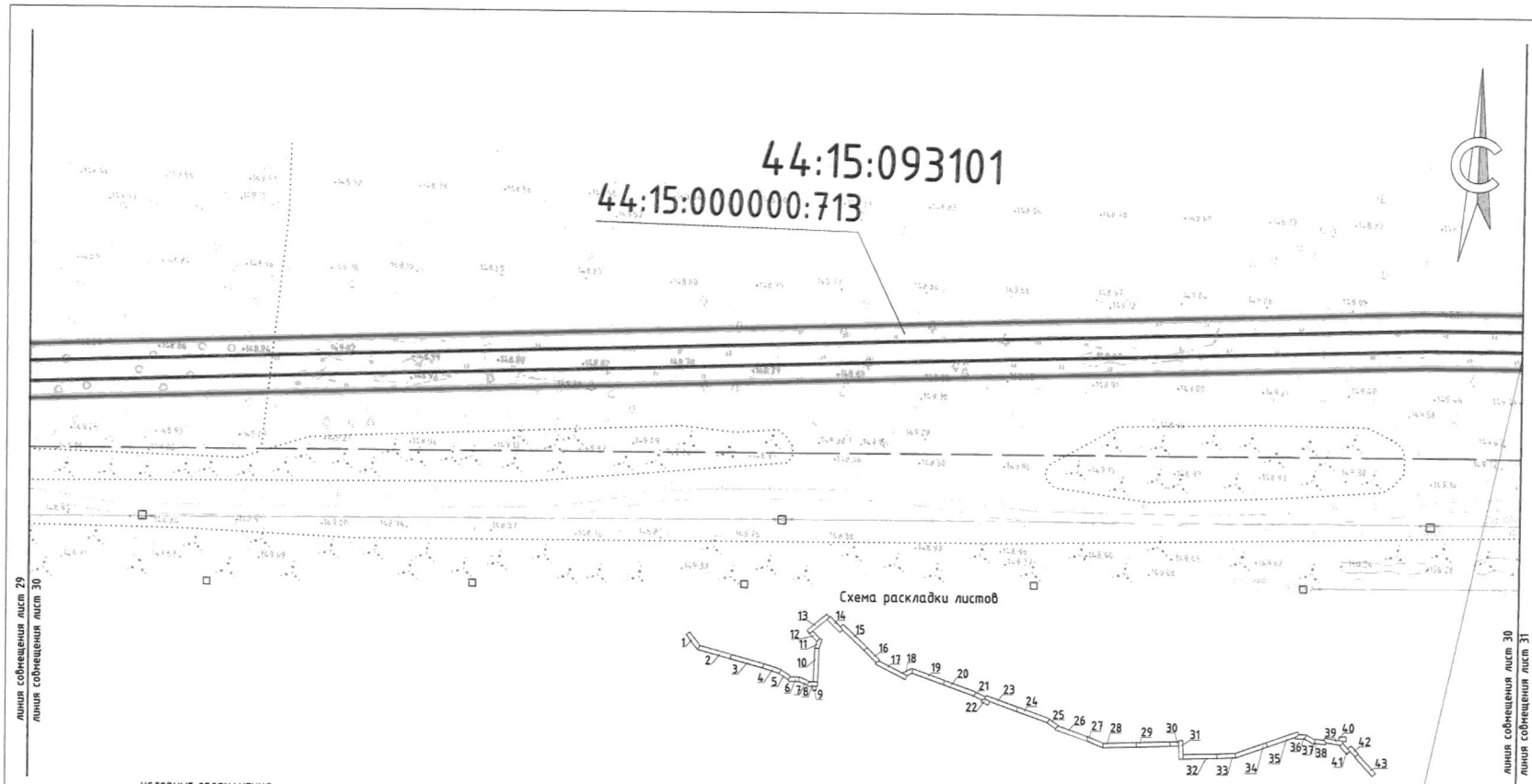

Схема раскладки листов

Примечание:
1 – Красные линии, утвержденные в составе проекта планировки территории отсутствуют
2 – Образуемые, изменяемые земельные участки, земельные участки, в отношении которых предполагается их резервирование и (или) изъятие для государственных или муниципальных нужд, отсутствуют
3 – Земельные участки, образование которых предусмотрено схемой расположения земельного участка или земельных участков на кадастровом плане территории, срок действия которых истек, отсутствуют
4 – Система координат – МСК-44, зона 1

УСЛОВНЫЕ ОБОЗНАЧЕНИЯ:
- границы проекта межевания территории
- границы устанавливаемого публичного сервитута в целях размещения линейного объекта (не превышающей охранной зоны включая размещение неотъемлемых технологических частей линейного объекта)
- границы устанавливаемого публичного сервитута в целях размещения мест для складирования строительных и иных материалов, возведения некапитальных строений, сооружений
- существующие элементы планировочной структуры, занятые линейными объектами, улично-дорожной сетью
- планируемые элементы планировочной структуры, предназначенные для размещения линейного объекта

УСЛОВНЫЕ ОБОЗНАЧЕНИЯ:

44:15:000000:713 – границы существующих земельных участков, учтенных в ЕГРН, их кадастровые номера

44:15:093101 – кадастровый квартал

- воздушная линия электропередач ВЛ-10кВ
- подземный кабель волоконно-оптический

Изм.	Кол. уч.	Лист.	№ док.	Подпись	Дата
Составил					11.06.2024
Проверил					11.06.2024

4536.010.СИД.0/0.1549-ДПТ-5

"Межпоселковый газопровод д.Болотово Судиславского района-д.Гуляевка Островского округа -п.Островское Островского округа" (код объекта 44/20156-1)

Раздел 1. Проект межевания территории. Графическая часть

Стадия	Лист	Листов
П	30	43

Чертеж межевания территории
Масштаб 1:1000

590x297

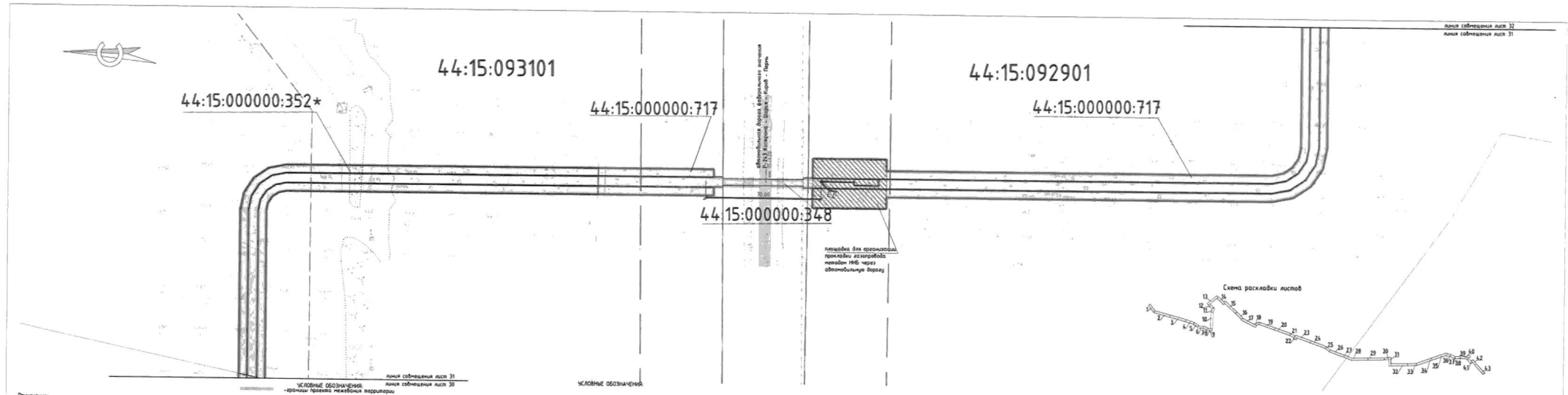

Примечание:
1 - Красные линии, утвержденные в составе проекта планировки территории отсутствуют
2 - Образуемые, изменяемые земельные участки, земельные участки, в отношении которых предполагается их резервирование и (или) изъятие для государственных или муниципальных нужд, отсутствуют.
3 - Земельные участки, образование которых предусмотрено схемой расположения земельного участка или земельных участков на кадастровом плане территории, срок действия которых истек, отсутствуют
4 - Система координат - МСК-44, зона 1

УСЛОВНЫЕ ОБОЗНАЧЕНИЯ:
- границы проекта межевания территории
- границы устанавливаемого публичного сервитута в целях размещения линейного объекта (не превышающей охранной зоны включая размещение неотъемлемых технологических частей линейного объекта)
- границы устанавливаемого публичного сервитута в целях размещения мест для складирования строительных и иных материалов, возведения некапитальных строений, сооружений
- обозначение придорожной полосы автомобильной дороги
- существующие элементы планировочной структуры, занятые линейными объектами, улично-дорожной сетью
- планируемые элементы планировочной структуры, предназначенные для размещения линейного объекта

УСЛОВНЫЕ ОБОЗНАЧЕНИЯ:
44:15:000000:717 - границы существующих земельных участков, учтенных в ЕГРН, их кадастровые номера
44:15:093101 - кадастровый квартал
44:15:000000:352* - ранее учтенный земельный участок, границы которого не установлены согласно действующего законодательства

Существующие инженерные сети
- подземный кабель связи
- воздушная линия электропередач ВЛ-10кВ
- подземный кабель волоконно-оптический

								4536.010.СИД.0/0.1549-ДПТ-5	
								"Межевой план земельных участков в границах Сафоновского района-Б" у/п/ка Островского округа «г.Островское Островского округа" (код объекта 44/29156-1)	
Изм.	Кол. уч.	Лист	№ док.	Подпись	Дата				
Составил					11.04.2025			Раздел 1. Проект межевания территории. Графическая часть	Стадия: П; Лист: 31; Листов: 43
Проверил					11.04.2025				
								Чертеж межевания территории. Масштаб 1:1000	970x297

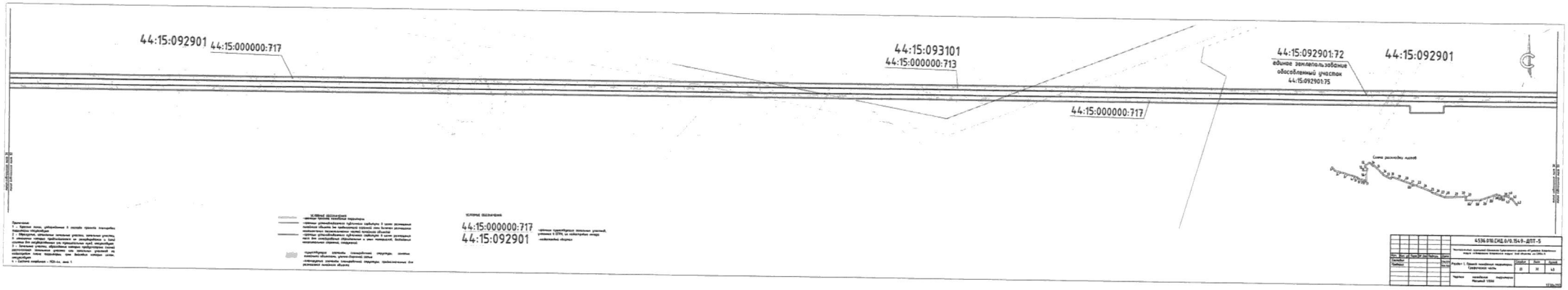
44:15:092901
44:15:000000:717
44:15:093101
44:15:000000:713
44:15:000000:717
44:15:092901:72
единое землепользование обособленный участок
44:15:092901:75
44:15:092901
Схема расположения линий
4536.018.СМД.0/0.3549-ДПТ-5
Раздел 1. Проект межевания территории. Графическая часть
Чертеж межевания территории
Масштаб 1:500

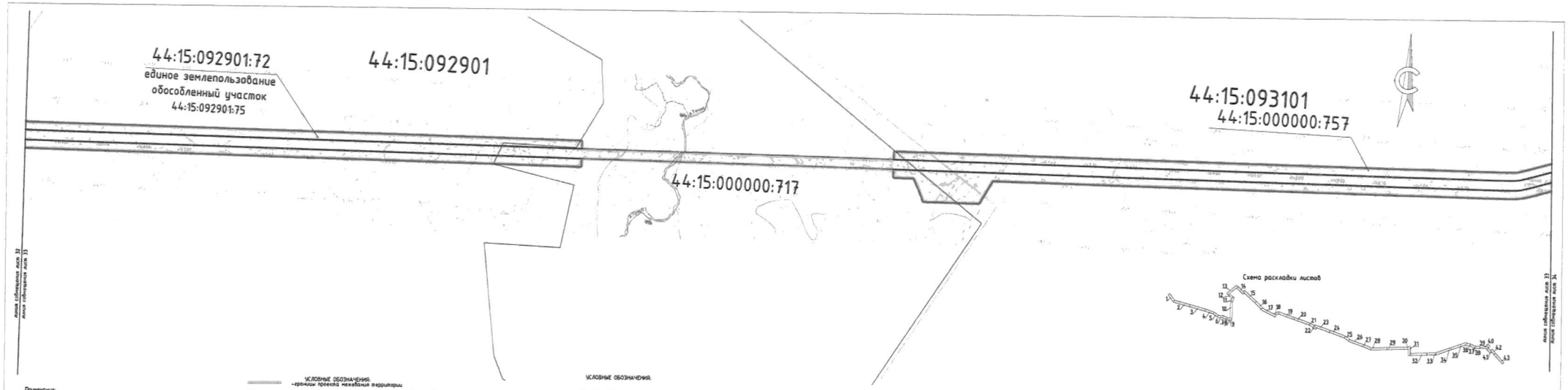

Примечание:
1 - Красные линии, утвержденные в составе проекта планировки территории отсутствуют
2 - Образуемые, изменяемые земельные участки, земельные участки, в отношении которых предполагается их резервирование и (или) изъятие для государственных или муниципальных нужд, отсутствуют
3 - Земельные участки, образование которых предусмотрено схемой расположения земельного участка или земельных участков на кадастровом плане территории, срок действия которых истек, отсутствуют
4 - Система координат - МСК-44, зона 1

УСЛОВНЫЕ ОБОЗНАЧЕНИЯ:
- границы проекта межевания территории
- границы установленного публичного сервитута в целях размещения линейного объекта (не превышающей охранной зоны включая размещение неизъемлемых технологических частей линейного объекта)
- границы установленного публичного сервитута в целях размещения мест для складирования строительных и иных материалов, возведения некапитальных строений, сооружений

- существующие элементы планировочной структуры, занятые линейными объектами, улично-дорожной сетью
- планируемые элементы планировочной структуры, предназначенные для размещения линейного объекта

УСЛОВНЫЕ ОБОЗНАЧЕНИЯ:

44:15:092901:72 - границы существующих земельных участков, учтенных в ЕГРН, их кадастровые номера

44:15:092901 - кадастровый квартал

Изм.	Кол. уч.	Лист	№ док.	Подпись	Дата
Составил					19.06.2024
Проверил					19.06.2024

4536.010.СИД.0/0.1549-ДПТ-5

"Межевой план земель Абакаевского сельсовета Суджанского района-Дегтяревка Островского округа -п.Островское Островского округа" (под объекта 44/29156-1)

Стадия	Лист	Листов
П	33	43

Раздел 1. Проект межевания территории. Графическая часть

Чертеж межевания территории
Масштаб 1:1000

970x297

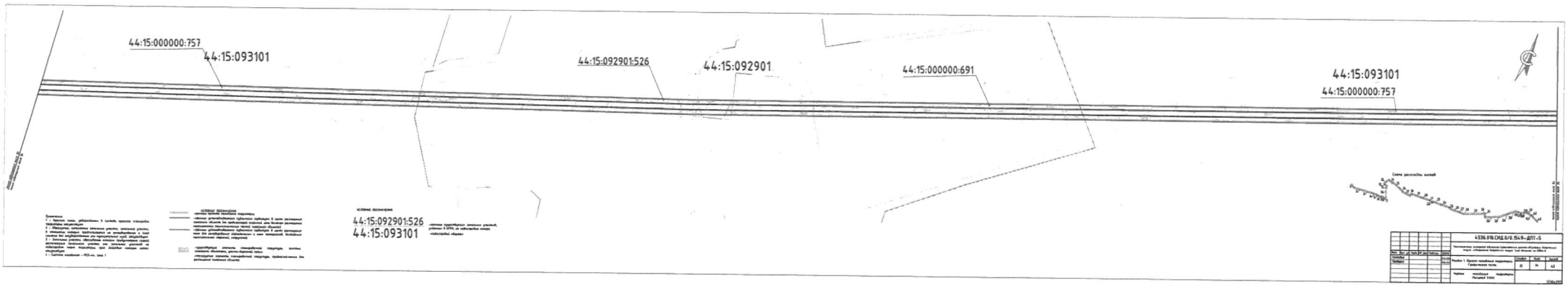
44:15:000000:757
44:15:093101
44:15:092901:526
44:15:092901
44:15:000000:691
44:15:093101
44:15:000000:757
Схема расстановки знаков
Примечания
1 – Границы зоны, обозначенные в составе проекта планировки территории межевания.
2 – Координаты, характерные точности участка, земельной участка, в отношении которых устанавливается ограничение в зоне планировки территории.
3 – Земельные участки, расположенные на территории зоны ограничения, в границах которых устанавливается ограничение использования земельных участков, в соответствии с законодательством Российской Федерации.
4 – Система координат – МСК-44, зона 1
Условные обозначения
– граница проекта планировки территории
– граница существующих публичных территорий в части установления границ объектов (не предназначенных) планируемых для размещения линейных объектов местного значения) (красные линии)
– граница существующих земельных участков, в части размещения линии (не разграничивает территорию) и иных земельных участков (кадастровых кварталов), (красные)
– существующие элементы планировочной структуры, границы населенного пункта, границы муниципального образования
– ограждение элементов планировочной структуры, проектируемое (по результатам публичных обсуждений)
Условные обозначения
44:15:092901:526
44:15:093101
– границы существующих земельных участков, учтенных в ЕГРН, их кадастровые номера
– кадастровые кварталы
4536.010.СМД.0/0.1549–ДПТ–5
Наименование элемента объекта: Проект планировки территории и проект межевания территории вокруг п.ст. Кологрив на 2024 г.
Раздел 1. Проект планировки территории. Графическая часть
Стадия: П
Лист: 1
Листов: 43
Чертеж: Чертёжное: Кологрив
Ростелеф 1000

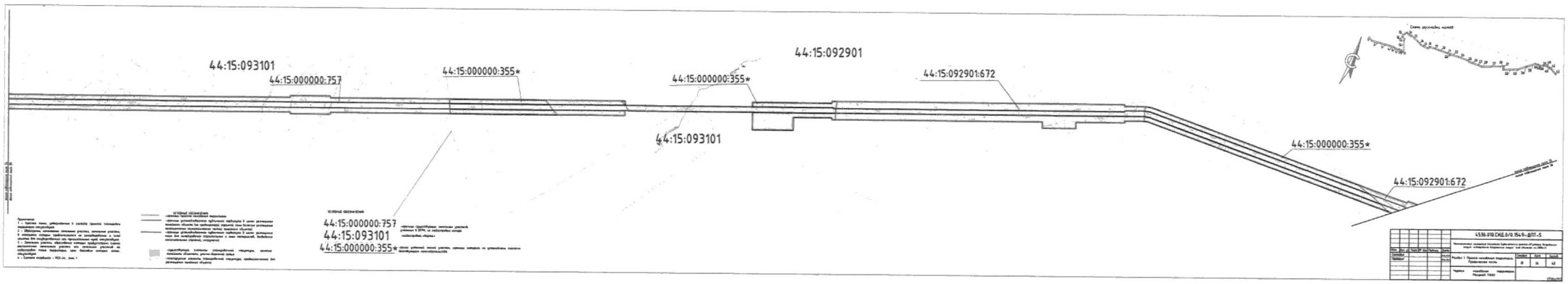
44:15:093101
44:15:000000:757
44:15:000000:355*
44:15:092901
44:15:000000:355*
44:15:092901:672
44:15:093101
44:15:000000:355*
44:15:092901:672
Схема расположения чертежей
44:15:000000:757
44:15:093101
44:15:000000:355*

| | | |

Схема раскладки листов

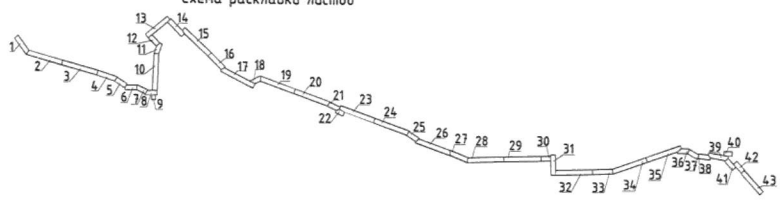

УСЛОВНЫЕ ОБОЗНАЧЕНИЯ:

- границы проекта межевания территории
- границы устанавливаемого публичного сервитута в целях размещения линейного объекта (не превышающей охранной зоны включая размещение неотъемлемых технологических частей линейного объекта)
- границы устанавливаемого публичного сервитута в целях размещения мест для складирования строительных и иных материалов, возведения некапитальных строений, сооружений
- существующие элементы планировочной структуры, занятые линейными объектами, улично-дорожной сетью
- планируемые элементы планировочной структуры, предназначенные для размещения линейного объекта

УСЛОВНЫЕ ОБОЗНАЧЕНИЯ:

44:15:092901:672 – границы существующих земельных участков, учтенных в ЕГРН, их кадастровые номера

44:15:092901 – кадастровый квартал

44:15:000000:355* – ранее учтенный земельный участок, границы которого не установлены согласно действующего законодательства

Примечание:
1 – Красные линии, утвержденные в составе проекта планировки территории отсутствуют
2 – Образуемые, изменяемые земельные участки, земельные участки, в отношении которых предполагается их резервирование и (или) изъятие для государственных или муниципальных нужд, отсутствуют
3 – Земельные участки, образование которых предусмотрено схемой расположения земельного участка или земельных участков на кадастровом плане территории, срок действия которых истек, отсутствуют
4 – Система координат – МСК-44, зона 1

Изм.	Кол. уч.	Лист.	№ док.	Подпись	Дата
Составил					11.06.2024
Проверил					11.06.2024

4536.010.СИД.0/0.1549-ДПТ-5

"Межпоселковый газопровод д.Болотово Судиславского района-д.Гуляевка Островского округа -п.Островское Островского округа" (код объекта 44/20156-1)

Раздел 1. Проект межевания территории. Графическая часть	Стадия	Лист	Листов
	П	36	43

Чертеж межевания территории
Масштаб 1:1000

590x297

Схема раскладки листов

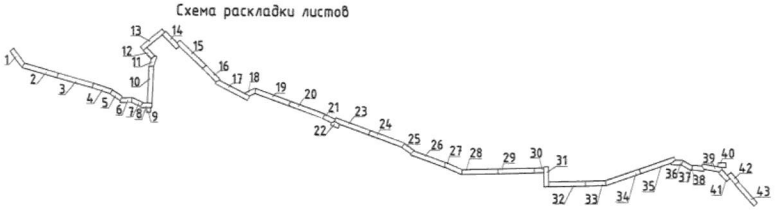

Примечание:
1 – Красные линии, утвержденные в составе проекта планировки территории отсутствуют
2 – Образуемые, изменяемые земельные участки, земельные участки, в отношении которых предполагается их резервирование и (или) изъятие для государственных или муниципальных нужд, отсутствуют
3 – Земельные участки, образование которых предусмотрено схемой расположения земельного участка или земельных участков на кадастровом плане территории, срок действия которых истек, отсутствуют
4 – Система координат – МСК-44, зона 1

УСЛОВНЫЕ ОБОЗНАЧЕНИЯ:
- границы проекта межевания территории
- границы устанавливаемого публичного сервитута в целях размещения линейного объекта (не превышающей охранной зоны включая размещение неотъемлемых технологических частей линейного объекта)
- границы устанавливаемого публичного сервитута в целях размещения мест для складирования строительных и иных материалов, возведения некапитальных строений, сооружений
- существующие элементы планировочной структуры, занятые линейными объектами, улично-дорожной сетью
- планируемые элементы планировочной структуры, предназначенные для размещения линейного объекта

УСЛОВНЫЕ ОБОЗНАЧЕНИЯ:

44:15:092901:672 – границы существующих земельных участков, учтенных в ЕГРН, их кадастровые номера

44:15:092901 – кадастровый квартал

44:15:000000:355* – ранее учтенный земельный участок, границы которого не установлены согласно действующего законодательства

Изм.	Кол. уч.	Лист.	№ док.	Подпись	Дата
Составил					11.06.2024
Проверил					11.06.2024

4536.010.СИД.0/0.1549-ДПТ-5

"Межпоселковый газопровод д.Болотово Судиславского района-д.Гуляевка Островского округа -п.Островское Островского округа" (код объекта 44/20156-1)

Раздел 1. Проект межевания территории. Графическая часть

Стадия	Лист	Листов
П	37	43

Чертеж межевания территории
Масштаб 1:1000

590x297

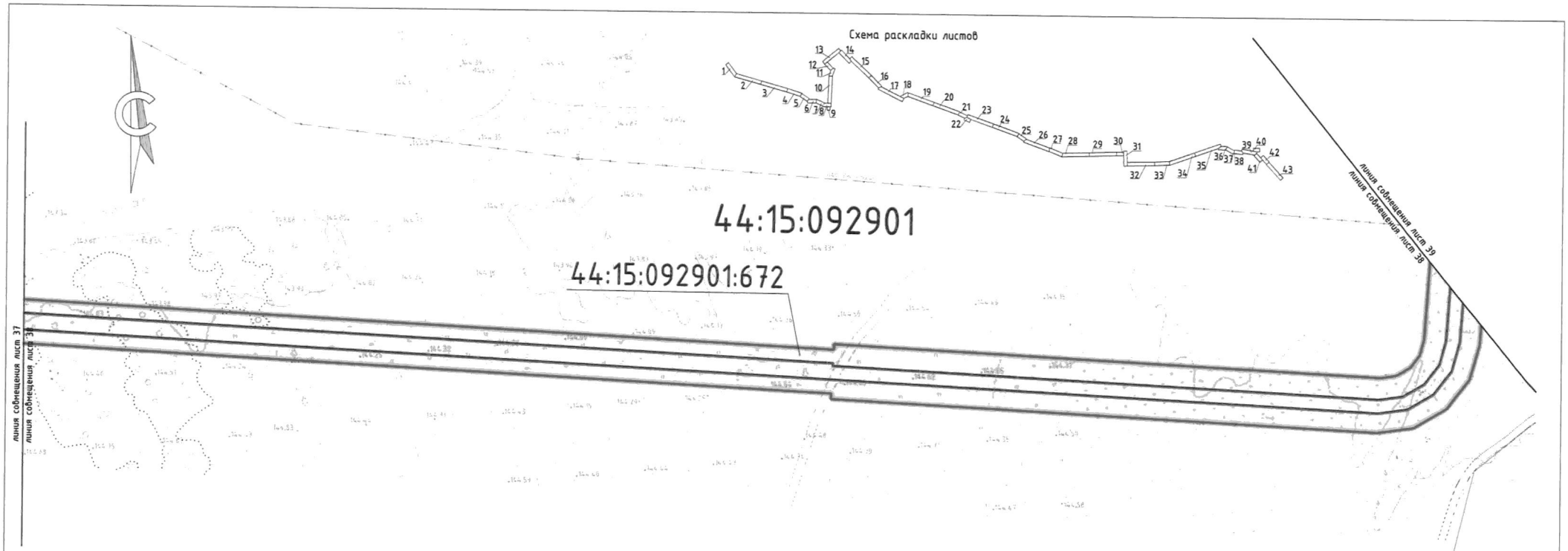

УСЛОВНЫЕ ОБОЗНАЧЕНИЯ:

- границы проекта межевания территории
- границы устанавливаемого публичного сервитута в целях размещения линейного объекта (не превышающей охранной зоны включая размещение неотъемлемых технологических частей линейного объекта)
- границы устанавливаемого публичного сервитута в целях размещения мест для складирования строительных и иных материалов, возведения некапитальных строений, сооружений
- границы населенного пункта
- существующие элементы планировочной структуры, занятые линейными объектами, улично-дорожной сетью
- планируемые элементы планировочной структуры, предназначенные для размещения линейного объекта

УСЛОВНЫЕ ОБОЗНАЧЕНИЯ:

44:15:092901:672 - границы существующих земельных участков, учтенных в ЕГРН, их кадастровые номера

44:15:092901 - кадастровый квартал

Существующие инженерные сети

- подземный кабель связи

Примечание:
1 - Красные линии, утвержденные в составе проекта планировки территории отсутствуют
2 - Образуемые, изменяемые земельные участки, земельные участки, в отношении которых предполагается их резервирование и (или) изъятие для государственных или муниципальных нужд, отсутствуют
3 - Земельные участки, образование которых предусмотрено схемой расположения земельного участка или земельных участков на кадастровом плане территории, срок действия которых истек, отсутствуют
4 - Система координат - МСК-44, зона 1

Изм.	Кол. уч.	Лист.	№ док.	Подпись	Дата
Составил					11.06.2024
Проверил					11.06.2024

4536.010.СИД.0/0.1549-ДПТ-5

"Межпоселковый газопровод д.Болотово Судиславского района-д.Гуляевка Островского округа -п.Островское Островского округа" (код объекта 44/20156-1)

Раздел 1. Проект межевания территории. Графическая часть

Стадия	Лист	Листов
П	38	43

Чертеж межевания территории
Масштаб 1:1000

590x297

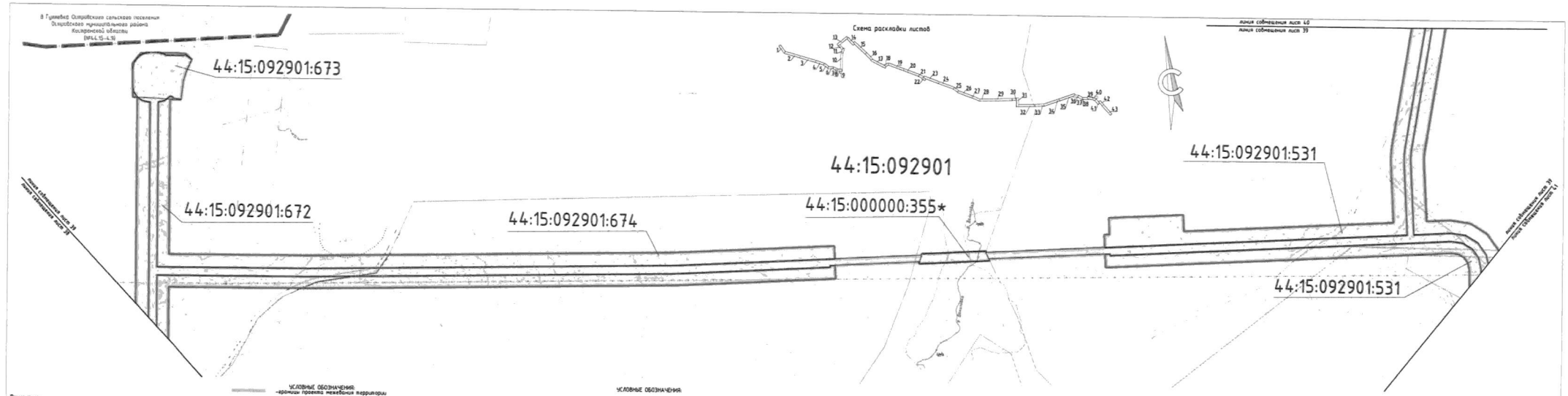

Примечание:
1 - Красные линии, утвержденные в составе проекта планировки территории отсутствуют
2 - Образуемые, изменяемые земельные участки, земельные участки, в отношении которых предполагается их резервирование и (или) изъятие для государственных или муниципальных нужд, отсутствуют
3 - Земельные участки, образование которых предусмотрено схемой расположения земельного участка или земельных участков на кадастровом плане территории, срок действия которых истек, отсутствуют
4 - Система координат - МСК-44, зона 1

УСЛОВНЫЕ ОБОЗНАЧЕНИЯ:
- границы проекта межевания территории
- границы установленного публичного сервитута в целях размещения линейного объекта (не предполагает охранной зоны включая размещение неотъемлемых технологических частей линейного объекта)
- границы установленного публичного сервитута в целях размещения мест для складирования строительных и иных материалов, возведения вспомогательных строений, сооружений
- границы населенного пункта
- существующие элементы планировочной структуры, занятые линейными объектами, улично-дорожной сетью
- планируемые элементы планировочной структуры, предназначенные для размещения линейного объекта

УСЛОВНЫЕ ОБОЗНАЧЕНИЯ:
44:15:092901:674 - границы существующих земельных участков, учтенных в ЕГРН, их кадастровые номера
44:15:092901 - кадастровый квартал
44:15:000000:355* - ранее учтенный земельный участок, границы которого не установлены согласно действующего законодательства

Существующие инженерные сети
- кабель связи подземный
- воздушная линия электропередач ВЛ-0.4кВ

						4536.010.СИД.0/0.1549-ДПТ-5
Изм.	Кол. уч.	Лист	№ док.	Подпись	Дата	"Межевой план земель Острогожского района-Отрожского округа «Острогожский округ» (код объекта 44:29156-1)
Составил					11.04.2024	Раздел 1 Проект межевания территории. Графическая часть
Проверил					11.04.2024	Стадия: П; Лист: 39; Листов: 43
						Чертеж межевания территории Масштаб 1:1000

970x297

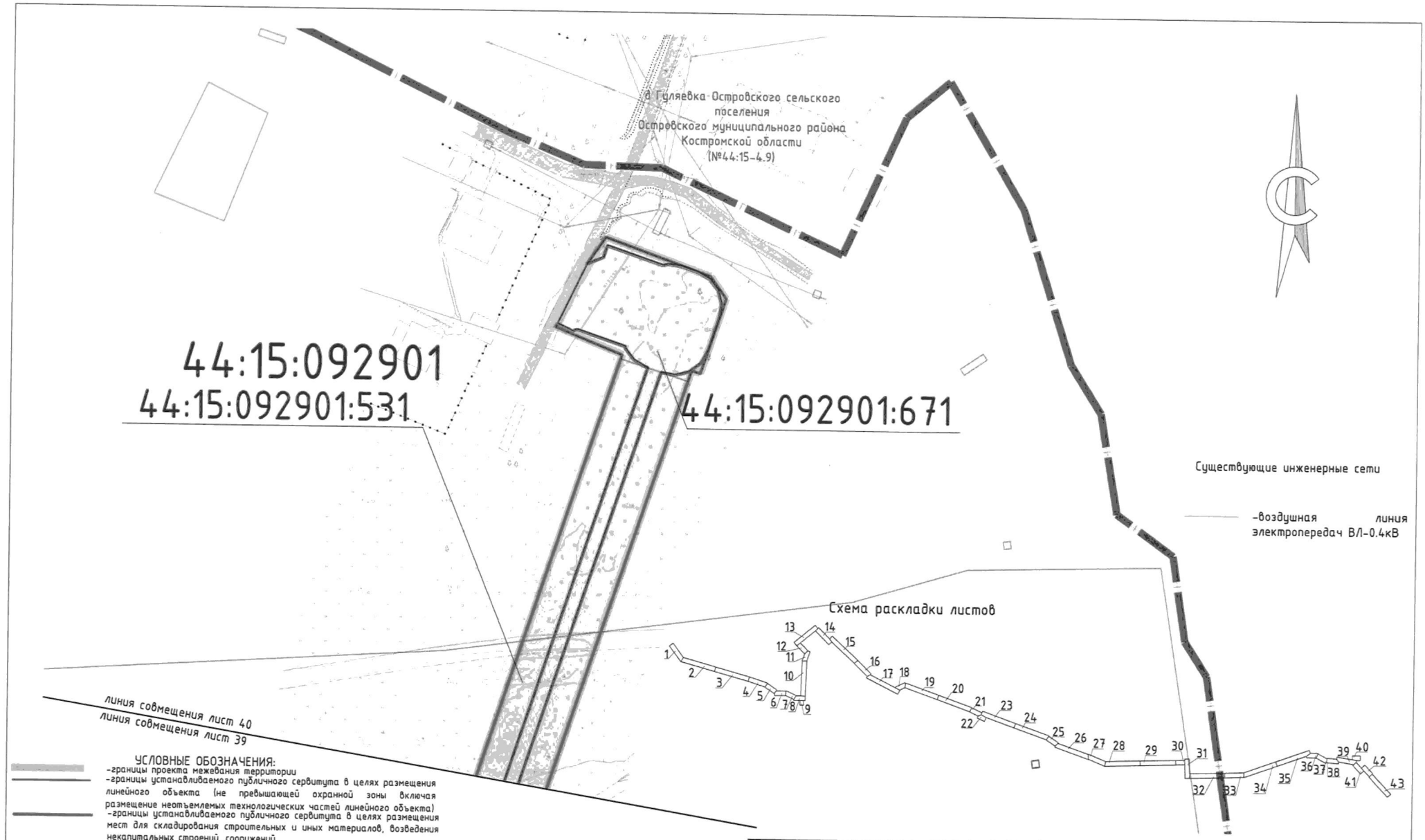

Изм.	Кол. уч.	Лист.	№ док.	Подпись	Дата
Составил					11.06.2024
Проверил					11.06.2024

4536.010.СИД.0/0.1549-ДПТ-5

"Межпоселковый газопровод д.Болотово Судиславского района-д.Гуляевка Островского округа -п.Островское Островского округа" (код объекта 44/20156-1)

Раздел 1. Проект межевания территории. Графическая часть	Стадия	Лист	Листов
	П	40	43
Чертеж межевания территории Масштаб 1:1000			

А3 420x297

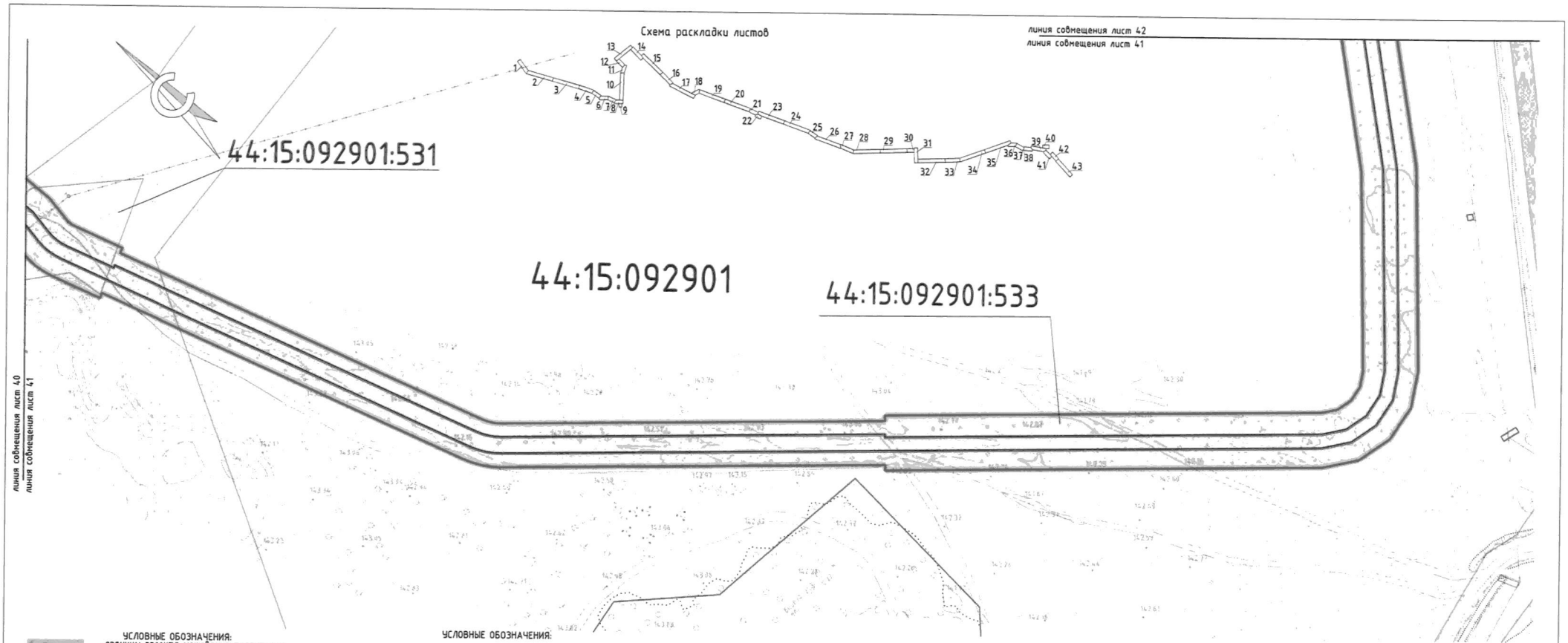

УСЛОВНЫЕ ОБОЗНАЧЕНИЯ:

- границы проекта межевания территории
- границы устанавливаемого публичного сервитута в целях размещения линейного объекта (не превышающей охранной зоны включая размещение неотъемлемых технологических частей линейного объекта)
- границы устанавливаемого публичного сервитута в целях размещения мест для складирования строительных и иных материалов, возведения некапитальных строений, сооружений
- границы населенного пункта
- существующие элементы планировочной структуры, занятые линейными объектами, улично-дорожной сетью
- планируемые элементы планировочной структуры, предназначенные для размещения линейного объекта

УСЛОВНЫЕ ОБОЗНАЧЕНИЯ:

44:15:092901:533 – границы существующих земельных участков, учтенных в ЕГРН, их кадастровые номера

44:15:092901 – кадастровый квартал

Существующие инженерные сети

——— – воздушная линия электропередач ВЛ-10кВ

Примечание:

1 – Красные линии, утвержденные в составе проекта планировки территории отсутствуют

2 – Образуемые, изменяемые земельные участки, земельные участки, в отношении которых предполагается их резервирование и (или) изъятие для государственных или муниципальных нужд, отсутствуют

3 – Земельные участки, образование которых предусмотрено схемой расположения земельного участка или земельных участков на кадастровом плане территории, срок действия которых истек, отсутствуют

4 – Система координат – МСК-44, зона 1

Изм.	Кол. уч.	Лист.	№ док.	Подпись	Дата
Составил					11.06.2024
Проверил					11.06.2024

4536.010.СИД.0/0.1549-ДПТ-5

"Межпоселковый газопровод д.Болотова Судиславского района-д.Гуляевка Островского округа -п.Островское Островского округа" (код объекта 44/20156-1)

Раздел 1. Проект межевания территории. Графическая часть

Стадия	Лист	Листов
П	41	43

Чертеж межевания территории
Масштаб 1:1000

590x297

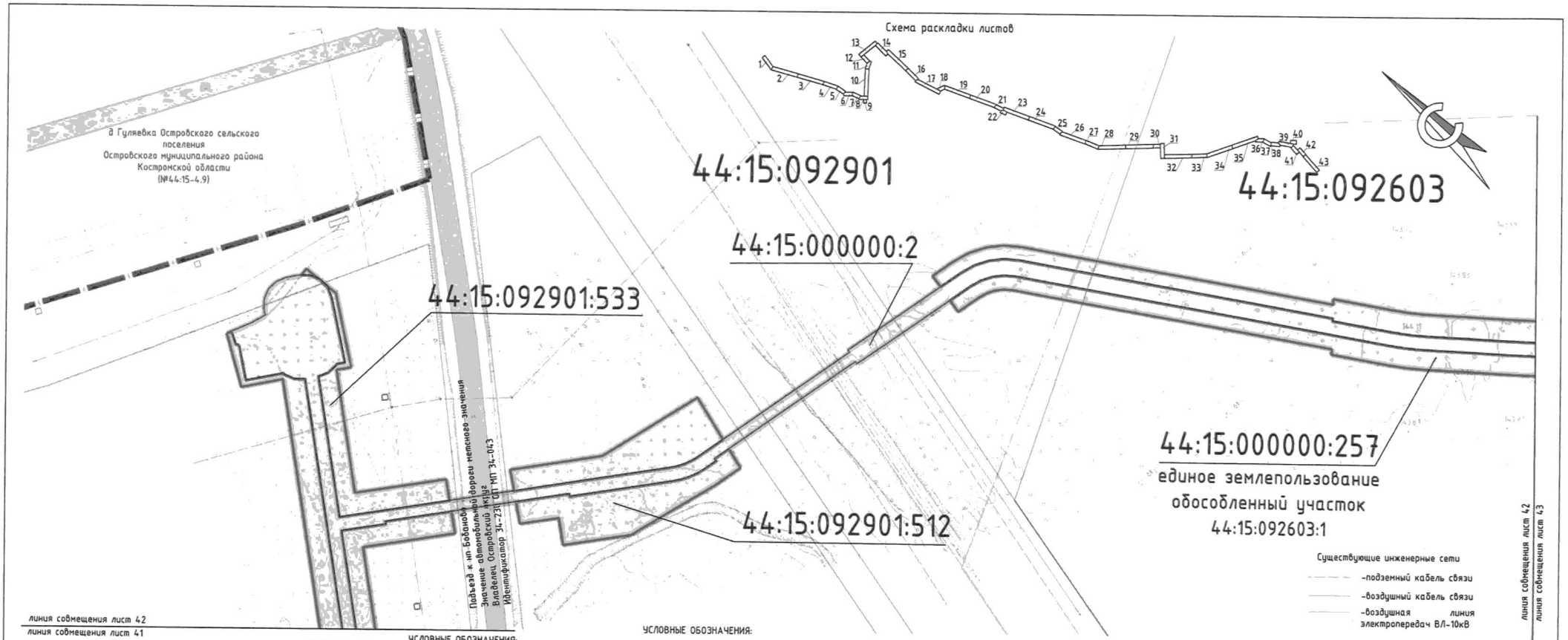

УСЛОВНЫЕ ОБОЗНАЧЕНИЯ:

-границы проекта межевания территории

-границы устанавливаемого публичного сервитута в целях размещения линейного объекта (не превышающей охранной зоны включая размещение неотъемлемых технологических частей линейного объекта)

-границы устанавливаемого публичного сервитута в целях размещения мест для складирования строительных и иных материалов, возведения некапитальных строений, сооружений

-границы населенного пункта

-существующие элементы планировочной структуры, занятые линейными объектами, улично-дорожной сетью

-планируемые элементы планировочной структуры, предназначенные для размещения линейного объекта

УСЛОВНЫЕ ОБОЗНАЧЕНИЯ:

44:21:000000:684 -границы существующих земельных участков, учтенных в ЕГРН, их кадастровые номера

44:21:104701 -кадастровый квартал

44:21:000000:244* -представляет собой единое землепользование ранее учтенный земельный участок, границы которого не установлены согласно действующего законодательства, местоположение определено согласно землеустроительного дела от 31.08.2006 года, разработанный ООО «Землеустроитель»

Примечание:
1 - Красные линии, утвержденные в составе проекта планировки территории отсутствуют
2 - Образуемые, изменяемые земельные участки, земельные участки, в отношении которых предполагается их резервирование и (или) изъятие для государственных или муниципальных нужд, отсутствуют
3 - Земельные участки, образование которых предусмотрено схемой расположения земельного участка или земельных участков на кадастровом плане территории, срок действия которых истек, отсутствуют
4 - Система координат - МСК-44, зона 1

Изм.	Кол. уч.	Лист.	№ док.	Подпись	Дата
Составил					11.06.2024
Проверил					11.06.2024

4536.010.СИД.0/0.1549-ДПТ-5

"Межпоселковый газопровод д.Болотово Судиславского района-д.Гуляевка Островского округа -п.Островское Островского округа" (код объекта 44/20156-1)

Раздел 1. Проект межевания территории. Графическая часть

Стадия	Лист	Листов
П	42	43

Чертеж межевания территории
Масштаб 1:1000

590x297

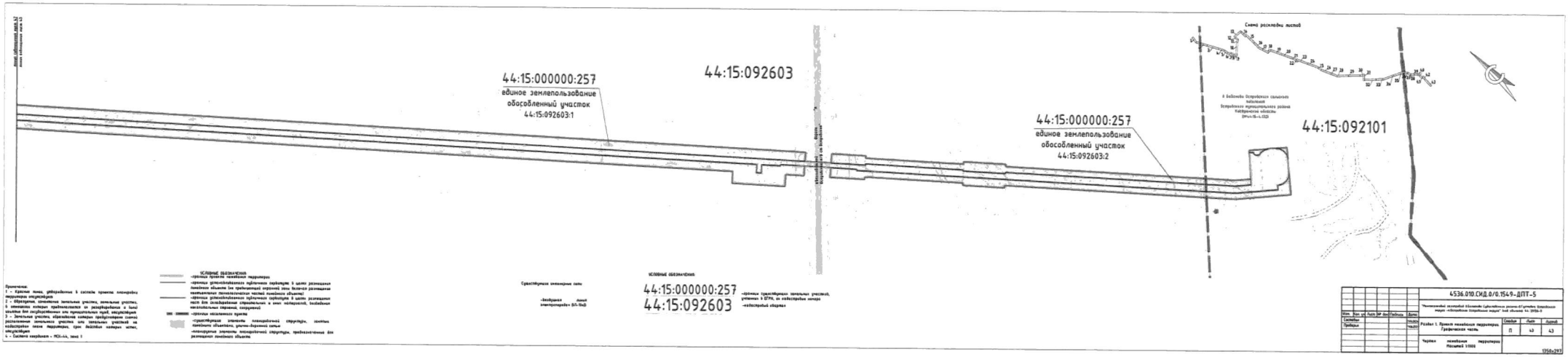

												4536.010.СИД.0/0.1549-ДПТ-5	
												Межевание земельных участков (территорий) расположенных вдоль ул.Островского, Островского муниципального района Костромской области	
Изм.	Кол. уч.	Лист	№ док.	Подпись	Дата								
Составил												Раздел 1. Проект межевания территории. Графическая часть	Стадия / Лист / Листов
Проверил													П / 43 / 43
												Чертеж межевания территории. Масштаб 1:1000	
													1350x297

Раздел 2. Проект межевания территории. Текстовая часть

1. Перечень образуемых земельных участков

Проект планировки территории является основанием для разработки проекта межевания территории.

Задачей проекта является реализация проектных решений по проекту «Межпоселковый газопровод д. Болотово Судиславского района – д. Гуляевка Островского округа – п. Островское Островского округа». Для реализация проектных решений планируется установление трех публичных сервитутов в целях, определенных пунктом 1 и п. 2 ст. 39.37 Земельного Кодекса Российской Федерации (далее – ЗК РФ).

Границы публичного сервитута, устанавливаемого в целях, указанных в п. 1 ст. 39.37 ЗК РФ, определяются по зоне размещения объекта, не превышающей охранной зоны включая размещение неотъемлемых технологических частей линейного объекта проектируемого объекта, максимальный срок – 49 лет.

Границы публичного сервитута, устанавливаемого в целях, указанных в п. 2 ст. 39.37 ЗК РФ, определяются по зоне размещения мест для складирования строительных и иных материалов, возведения некапитальных строений, сооружений, срок 3 года (определен протоколом ООО «Газпром газификация» от 31.10.2023 № 03-02/02).

Перечень кадастровых номеров существующих земельных участков, на которых линейный объект будет размещен на условиях публичного сервитута, их описание местоположения, перечень и адреса расположенных на таких земельных участках объектов недвижимого имущества, представлены в Таблице № 2.

Таблица № 2

Характеристики устанавливаемого публичного сервитута

№ п/п	Кадастровый номер земельного участка, на котором планируется установление публичного сервитута	Описание местоположения земельного участка	Вид права	Категория земель	Кадастровые номера объектов недвижимого имущества, расположенные на земельном участке, их адреса
1	44:21:104601:309	Костромская область, р-н Судиславский	частная собственность	земли сельскохозяйственного назначения	-

2	44:21:000000:508	Костромская область, р-н Судиславский, Судиславское лесничество, 2-е Судиславское участковое лесничество ЗАО «Родина»	государственная собственность	земли лесного фонда	-
3	44:21:000000:506	Костромская область, р-н Судиславский, Судиславское лесничество, 1-е Судиславское участковое лесничество, кв.1-81, кв.83-140	государственная собственность	земли лесного фонда	-
4	44:21:000000:529	Костромская область, р-н Судиславский, Судиславское лесничество, 2-е Судиславское участковое лесничество, СПК «Жвалово»	государственная собственность	земли лесного фонда	-
5	44:21:0000000:684	Российская Федерация, Костромская обл., Судиславский р-н, Судиславское лесничество, 2-е Судиславское участковое лесничество СПК «Жвалово», кв. 7, 8, 10-12, 15, 17, 19-22	государственная собственность	земли лесного фонда	-
6	44:21:000000:244* (единое землепользование), обособленные участки единого землепользования 44:21:104701:2; 44:21:104702:9; 44:21:104703:23; 44:21:104703:15; 44:21:104703:12	Костромская область, Судиславский р-н, в районе д.Жвалово, Мостище, Сорож, Игумново, Суворово, Рождествино, Филисово; ур.Каленьево	частная собственность	земли сельскохозяйственного назначения	-
7	44:21:105001:77	Костромская обл., Судиславский р-н, в районе	государственная собстве	земли сельскохозяйственного	-

		н.п.Сколепово	нность	назначения	
8	44:21:000000:276 (единое землепользование), обособленные участки единого землепользования: 44:21:104005:53, 44:21:104003:57	Костромская область, р-н Судиславский, в районе н.п.Домановo, Готовка, Дворище, Климцево, Яснево, Малиновка, Горюшки, Глебово, Задорожье, Раково, Кокуево, Фроловка; бывш.н.п.Нагорское, Новоселки; ур.Огарышево, Залужица, Василисино, Починок, Озерки, Поляны, Иваньково, Хотилово, Покшино; а/д Кострома-Галич	Частная собственность	земли сельскохозяйственного назначения	
9	44:21:000000:531	Костромская область, р-н. Судиславский	государственная собственность	земли лесного фонда	-
10	44:21:000000:318	Костромская область, р-н Судиславский	государственная собственность	земли промышленности, энергетики, транспорта, связи, радиовещания, телевидения, информатики, земли для обеспечения космической деятельности, земли обороны, безопасности и земли иного специальног	-

				о назначения	
11	44:21:105001:3	Костромская обл., Судиславский р-н.	государственная собственность	земли сельскохозяйственного назначения	-
12	44:21:000000:787	Костромская область, Судиславский р-н, Судиславское лесничество, 2-е Судиславское участковое лесничество, кв.235-239, 271	государственная собственность	земли лесного фонда	-
13	44:15:000000:352**	Костромская область, Островский р-н, Игодовское, Ломковское, Островское, Дымницкое, Адищевское, Заборское лесничества	государственная собственность	земли лесного фонда	-
14	единое землепользование 44:15:000000:273 (обособленные участки 44:15:093001:20, 44:15:093001:26, 44:15:093001:27)	Костромская область, р-н Островский, СПК «Гармониха»	государственная собственность (Безвозмездное пользование (ссуда)	земли сельскохозяйственного назначения	-
15	44:15:000000:690	Российская Федерация, Костромская область, Островский р-н., Островское лесничество, 2-е Островское участковое лесничество, кв.83-89	государственная собственность	земли лесного фонда	-
16	44:15:000000:355***	Костромская область, Островский р-н., Островский сельский лесхоз, расположен в южной части Костромской	государственная собственность	земли лесного фонда	-

		области на территории Островского административного р-на, лесничества: Островское, Игодовское, Адищевское			
17	единое землепользование 44:15:000000:272 (обособленные участки единого землепользования 44:15:093001:12, 44:15:093001:13, 44:15:093001:15, 44:15:093001:16)	Костромская область, р-н Островский, д.Гармониха, д.Шумково, д.Квашнино, д.Черная.	частная собственность	земли сельскохозяйственного назначения	-
18	44:15:000000:713	Костромская область, Островский р-н, Островское лесничество, 1-е Островское участковое лесничество, кв.27, 29	государственная собственность	земли лесного фонда	-
19	44:15:000000:717	Российская Федерация, Костромская область, Островский р-н, Островское лесничество, 2-е Островское участковое лесничество, кв.94-96	государственная собственность	земли лесного фонда	-
20	44:15:000000:348	Костромская область, р-н Островский, Автодорога Кострома-Судиславль-В.Спасское	государственная собственность	земли промышленности, энергетики, транспорта, связи, радиовещания, телевидения, информатики, земли для обеспечения космической	-

				деятельности, земли обороны, безопасности и земли иного специального назначения	
21	единое землепользование 44:15:092901:72 (обособленный участок 44:15:092901:75)	Костромская область, Островский р-н., в районе ур. Починок-Бухарин, Заозерица, Дуброво	частная собственность	земли сельскохозяйственного назначения	-
22	44:15:000000:757	Костромская область, Островский р-н, Островское лесничество, Заборское участковое лесничество, кв.12-18,32,33,47-50,63-68,102-104, часть кв.78,81; 1-е Островское участковое лесничество, кв. 13,14,36,37,55-58	государственная собственность	земли лесного фонда	-
23	44:15:092901:526	Костромская область, р-н Островский	государственная собственность	земли сельскохозяйственного назначения	-
24	44:15:000000:691	Российская Федерация, Костромская область, Островский р-н., Островское лесничество, 2-е Островское участковое лесничество, кв.90, 93	государственная собственность	земли лесного фонда	-
25	44:15:092901:672	Костромская область, Островский муниципальный округ, СПК «Гуляевка»	нет прав	земли сельскохозяйственного назначения	-

26	44:15:092901:673	Костромская область, Островский муниципальный округ, СПК «Гуляевка» в районе д.Гуляевка	нет прав	земли сельскохозяйственного назначения	-
27	44:15:092901:674	Костромская область, Островский муниципальный округ, СПК «Гуляевка» поле 68	нет прав	земли сельскохозяйственного назначения	-
28	44:15:092901:531	Костромская область, р-н Островский	государственная собственность	земли сельскохозяйственного назначения	-
29	44:15:092901:671	Костромская область, Островский муниципальный округ, д. Гуляевка	нет прав	земли населенных пунктов	-
30	44:15:092901:533	Костромская область, р-н Островский	государственная собственность	земли сельскохозяйственного назначения	-
31	44:15:092901:512	Костромская обл., Островский р-н, участок находится примерно в 60 м., по направлению на юго-запад от д.Гуляевка	нет прав	земли промышленности, энергетики, транспорта, связи, радиовещания, телевидения, информатики, земли для обеспечения космической деятельности, земли	-
32	44:15:000000:2	Костромская область, р-н Островский, пересекает Островский р-н с севера на юг	государственная собственность	земли промышленности, энергетики, транспорта, связи, радиовещания, телевидения	-

				, информатики, земли для обеспечения космической деятельности, земли обороны, безопасности и земли иного специального назначения	
33	единое землепользование 44:15:000000:257 (обособленные участки единого землепользования 44:15:092603:1, 44:15:092603:2)	Костромская область, Островский р-н, в районе д.Бабаново, д.Новосёлки, д.Сокерино, д.Задняя, ур.Починок, Ю-В п.Островское вдоль а/д Островское-Заволжск	частная собственность	земли сельскохозяйственного назначения	-

Примечание:

*Земельный участок представляет собой единое землепользование, ранее учтенный, границы которого не установлены согласно действующего законодательства, местоположение определено согласно землеустроительному делу от 31.08.2006, разработанного ООО «Землеустроитель».

**Лесной участок, ранее учтенный, границы которого не установлены согласно действующего законодательства.

***Лесной участок, ранее учтенный, границы которого не установлены согласно действующего законодательства.

Перечень кадастровых кварталов земель, государственная собственность на которые не разграничена, на которых линейный объект будет размещен на условиях публичного сервитута, их описание местоположения, представлены в Таблице № 3.

Таблица № 3

Характеристики устанавливаемого публичного сервитута

№ п/п	Кадастровый квартал, на котором планируется установление публичного сервитута	Адрес или иное описание местоположения
1	44:21:104601	Костромская область, Судиславский район
2	44:21:104701	Костромская область, Судиславский район
3	44:21:104702	Костромская область, Судиславский район
4	44:21:104704	Костромская область, Судиславский район
5	44:21:105001	Костромская область, Судиславский район
6	44:21:102301	Костромская область, Судиславский район
7	44:21:104005	Костромская область, Судиславский район
8	44:21:104703	Костромская область, Судиславский район
9	44:15:093001	Костромская область, Островский муниципальный округ
10	44:15:092901	Костромская область, Островский муниципальный округ
11	44:15:092603	Костромская область, Островский муниципальный округ
12	44:15:092101	Костромская область, Островский муниципальный округ

Сводная таблица публичных сервитутов по линейному объекту: «Межпоселковый газопровод д. Болотово – Судиславского района – д. Гуляевка Островского округа – п. Островское Островского округа» представлены в Таблице № 4.

Таблица № 4

Характеристики устанавливаемых публичных сервитутов

Система координат Зона картографической проекции	публичный сервитут, устанавливаемый в целях, указанных в п.1 ст. 39.37 ЗК РФ	публичный сервитут, устанавливаемый в целях, указанных в п.2 ст. 39.37 ЗК РФ	публичный сервитут, устанавливаемый в целях, указанных в п.2 ст. 39.37 ЗК РФ
	МСК-44, зона 1		
Адрес установления публичного сервитута	Костромская область	Костромская область, Судиславский район	Костромская область, Островский муниципальный округ
Цель установления	по зоне размещения объекта, не превышающей охранной зоны включая размещение неотъемлемых технологических частей линейного объекта	по зоне размещения мест для складирования строительных и иных материалов, возведения некапитальных строений, сооружений	по зоне размещения мест для складирования строительных и иных материалов, возведения некапитальных строений, сооружений
Срок сервитута	49 лет	3 года	3 года

Площадь, м^2.	255920	228157	234935
Кадастровые номера земельных участков	44:21:104601:309 44:21:000000:508 44:21:000000:506 44:21:000000:529 44:21:000000:684 44:21:000000:244* 44:21:105001:77 44:21:000000:276 44:21:000000:531 44:21:000000:318 44:21:105001:3 44:21:000000:787 44:15:000000:352** 44:15:000000:273 44:15:000000:690 44:15:000000:355*** 44:15:000000:272 44:15:000000:713 44:15:000000:717 44:15:000000:348 44:15:092901:72 44:15:000000:757 44:15:092901:526 44:15:000000:691 44:15:092901:672 44:15:092901:673 44:15:092901:674 44:15:092901:531 44:15:092901:671 44:15:092901:533 44:15:092901:512 44:15:000000:2 44:15:000000:257	44:21:104601:309 44:21:000000:508 44:21:000000:506 44:21:000000:529 44:21:000000:684 44:21:000000:244* 44:21:105001:77 44:21:000000:276 44:21:000000:531 44:21:105001:3 44:21:000000:787	44:15:000000:352** 44:15:000000:273 44:15:000000:690 44:15:000000:355*** 44:15:000000:272 44:15:000000:713 44:15:000000:717 44:15:092901:72 44:15:000000:757 44:15:092901:526 44:15:000000:691 44:15:092901:672 44:15:092901:673 44:15:092901:674 44:15:092901:531 44:15:092901:671 44:15:092901:533 44:15:092901:512 44:15:000000:257
Примечание: *Земельный участок представляет собой единое землепользование, ранее учтенный, границы которого не установлены согласно действующего законодательства, местоположение определено согласно землеустроительному делу от 31.08.2006, разработанного ООО «Землеустроитель». **Лесной участок, ранее учтенный, границы которого не установлены согласно действующего законодательства. ***Лесной участок, ранее учтенный, границы которого не установлены согласно действующего законодательства.			

2. Перечень координат характерных точек границ образуемых земельных участков

На всю трассу газопровода планируется установление трех публичных сервитутов.

Перечень координат характерных точек границ публичного сервитута, устанавливаемого в целях, указанных в п. 1 ст. 39.37 ЗК РФ, представлен в Таблице № 5.

Таблица № 5

Перечень координат характерных точек границ публичного сервитута устанавливаемый в целях, указанных в п. 1 ст. 39.37 ЗК РФ

№ точки	X	Y
1	301586,42	1255356,17
2	301589,35	1255360,22
3	301447,77	1255462,8
4	301446,2	1255464,04
5	301354,15	1255543,78
6	301350,45	1255547,86
7	301347,83	1255552,7
8	301346,43	1255558,02
9	301346,33	1255563,53
10	301348,43	1255583,8
11	301349,42	1255583,7
12	301350,99	1255598,81
13	301350,78	1255606,12
14	301348,69	1255613,12
15	301344,86	1255619,35
16	301339,55	1255624,37
17	300988,33	1255878,62
18	300985,53	1255881,03
19	300983,18	1255883,87
20	300981,33	1255887,06
21	300980,04	1255890,52
22	300439,05	1257828,22
23	300393,75	1257990,5
24	300290,21	1258361,36
25	300257,93	1258476,97
26	300230,11	1258576,62
27	300229,99	1258577,05
28	300229,86	1258577,48
29	300229,74	1258577,91
30	300229,61	1258578,34
31	299847,05	1259861,68
32	299846,43	1259863,53

№ точки	X	Y
33	299845,68	1259865,33
34	299844,8	1259867,08
35	299843,81	1259868,76
36	299727,28	1260050,98
37	299710,24	1260077,62
38	299709,74	1260077,09
39	299709,49	1260076,93
40	299697,04	1260096,4
41	299697,88	1260096,94
42	299691,36	1260107,14
43	299690,5	1260106,63
44	299671,36	1260136,55
45	299672,21	1260137,09
46	299658,03	1260159,26
47	299657,18	1260158,74
48	299651,01	1260168,38
49	299648,32	1260172,59
50	299649,16	1260173,12
51	299510,86	1260389,39
52	299508,45	1260392,62
53	299505,6	1260395,47
54	299502,38	1260397,88
55	299498,84	1260399,8
56	299487,35	1260405,02
57	299383,53	1260452,11
58	299378,79	1260454,26
59	299373,27	1260457,85
60	299369,05	1260462,92
61	299366,53	1260469,01
62	299365,92	1260475,57
63	299368,01	1260511,82
64	299367,01	1260511,88

65	299367,19	1260514,88
66	299369,32	1260551,73
67	299371,13	1260583,09
68	299371,27	1260584,59
69	299371,5	1260586,08
70	299371,83	1260587,55
71	299372,26	1260588,99
72	299469,54	1260882,99
73	299470,65	1260887,79
74	299470,88	1260892,71
75	299470,2	1260897,6
76	299468,65	1260902,28
77	299453,93	1260935,97
78	299454,85	1260936,37
79	299446,59	1260955,26
80	299445,67	1260954,86
81	299433,09	1260983,67
82	299433,89	1260984,33
83	299408,96	1261041,39
84	299408,05	1261040,98
85	299306,14	1261274,26
86	299307,05	1261274,66
87	299296,64	1261298,5
88	299295,72	1261298,1
89	299258,65	1261382,96
90	299256,07	1261387,58
91	299252,63	1261391,6
92	299248,48	1261394,88
93	299243,76	1261397,29
94	299186,03	1261419,91
95	299180,7	1261422,87
96	299176,33	1261427,13
97	299173,23	1261432,39
98	299171,63	1261438,28
99	299158,63	1261535,67
100	299159,58	1261535,8
101	299134,36	1261724,81
102	299133,36	1261725,13
103	299132,54	1261731,26
104	299229,49	1261744,2
105	299229,62	1261743,21
106	299266,82	1261748,17
107	299267,66	1261748,28
108	299268,5	1261748,38
109	299269,34	1261748,47

110	299270,18	1261748,56
111	299415,77	1261762,83
112	299418	1261763,08
113	299420,23	1261763,37
114	299422,45	1261763,71
115	299424,67	1261764,1
116	299609,9	1261798,76
117	299612,82	1261799,26
118	299615,76	1261799,67
119	299618,7	1261799,99
120	299621,66	1261800,23
121	299750,11	1261808,31
122	299751,45	1261808,4
123	299752,79	1261808,51
124	299754,14	1261808,64
125	299755,48	1261808,78
126	299903,98	1261825,96
127	299906,93	1261826,26
128	299909,88	1261826,47
129	299912,84	1261826,58
130	299915,8	1261826,61
131	299954,26	1261826,34
132	299956,51	1261826,35
133	299958,75	1261826,4
134	299961	1261826,51
135	299963,24	1261826,67
136	300024,58	1261831,6
137	300027,54	1261831,79
138	300030,5	1261831,89
139	300033,46	1261831,91
140	300036,42	1261831,83
141	300102,8	1261829,04
142	300104,91	1261828,93
143	300107,02	1261828,77
144	300109,13	1261828,57
145	300111,23	1261828,32
146	300152,65	1261822,94
147	300156,15	1261822,76
148	300159,65	1261823,11
149	300163,04	1261823,98
150	300166,27	1261825,37
151	300184,32	1261834,8
152	300186,35	1261835,7
153	300188,48	1261836,33
154	300190,68	1261836,67

155	300192,9	1261836,72
156	300394,41	1261828,27
157	300398,91	1261828,18
158	300403,4	1261828,29
159	300407,88	1261828,59
160	300412,35	1261829,09
161	300540,46	1261846,18
162	300545,09	1261846,68
163	300549,73	1261846,97
164	300554,39	1261847,02
165	300559,04	1261846,86
166	300767,02	1261834,5
167	300772,39	1261833,5
168	300777,34	1261831,22
169	300781,58	1261827,78
170	300784,84	1261823,41
171	300817,26	1261766,34
172	300823	1261759,25
173	300830,71	1261754,38
174	300839,58	1261752,24
175	300856,98	1261755,24
176	301052,46	1261806,16
177	301187,95	1261841,44
178	301242,24	1261855,62
179	301244,83	1261856,41
180	301247,38	1261857,25
181	301249,92	1261858,17
182	301252,17	1261859,01
183	301368,87	1261902,88
184	301370,45	1261903,53
185	301371,99	1261904,27
186	301373,48	1261905,11
187	301374,92	1261906,04
188	301389,08	1261915,81
189	301431,86	1261853,79
190	301432,07	1261853,48
191	301432,28	1261853,19
192	301432,5	1261852,89
193	301432,72	1261852,6
194	301616,62	1261613,8
195	301618,53	1261611,58
196	301620,66	1261609,56
197	301622,98	1261607,78
198	301625,49	1261606,26
199	301754,93	1261536,27

200	301756,97	1261535,01
201	301758,87	1261533,54
202	301760,59	1261531,88
203	301762,12	1261530,03
204	301804,17	1261473,41
205	301804,41	1261473,1
206	301804,65	1261472,79
207	301804,9	1261472,49
208	301805,15	1261472,19
209	301805,6	1261473,2
210	301809,97	1261469,14
211	301815,27	1261466,39
212	301821,11	1261465,17
213	301827,06	1261465,57
214	301835,79	1261467,36
215	301839,29	1261468,39
216	301842,56	1261469,98
217	301845,54	1261472,08
218	301848,12	1261474,65
219	302045,67	1261706,77
220	302058,7	1261722,08
221	302059,46	1261721,43
222	302120,17	1261792,76
223	302121,8	1261794,92
224	302123,17	1261797,26
225	302124,25	1261799,74
226	302125,03	1261802,34
227	302126,02	1261806,48
228	302126,98	1261809,36
229	302128,44	1261812,02
230	302130,36	1261814,38
231	302132,66	1261816,37
232	302141,44	1261822,65
233	302140,9	1261823,5
234	302147,74	1261828,39
235	302193,46	1261861,13
236	302194,05	1261860,31
237	302215,74	1261875,85
238	302218,24	1261877,9
239	302220,48	1261880,23
240	302222,44	1261882,8
241	302224,09	1261885,58
242	302252,51	1261940,39
243	302254,22	1261943,17
244	302256,32	1261945,66

245	302258,77	1261947,81
246	302261,51	1261949,58
247	302304,79	1261973,18
248	302304,4	1261973,91
249	302305,84	1261974,89
250	302340,9	1261994,01
251	302341,67	1261993,29
252	302447,01	1262050,72
253	302449,1	1262051,98
254	302451,07	1262053,42
255	302452,91	1262055,02
256	302454,61	1262056,78
257	302547,6	1262162,26
258	302550,75	1262166,61
259	302553,01	1262171,48
260	302554,3	1262176,69
261	302554,57	1262182,05
262	302546,53	1262359,15
263	302545,89	1262363,99
264	302544,41	1262368,64
265	302542,15	1262372,96
266	302539,17	1262376,83
267	302215,86	1262728,43
268	302214,01	1262730,4
269	302212,11	1262732,31
270	302210,16	1262734,17
271	302208,16	1262735,98
272	302113,93	1262819,06
273	302113,25	1262819,65
274	302112,57	1262820,23
275	302111,88	1262820,81
276	302111,19	1262821,39
277	301956,33	1262948,59
278	301950,89	1262955,23
279	301948,4	1262963,44
280	301949,25	1262971,98
281	301953,3	1262979,55
282	302040,04	1263085,15
283	302044,01	1263092,25
284	302045,26	1263100,29
285	302043,63	1263108,26
286	302039,33	1263115,17
287	301397,18	1263825,87
288	301396,44	1263825,2
289	301371,78	1263852,48

290	301372,52	1263853,16
291	300606,78	1264700,64
292	300605,75	1264701,9
293	300604,84	1264703,25
294	300604,07	1264704,69
295	300603,43	1264706,19
296	300599,83	1264716,04
297	300612,65	1264720,73
298	300614,57	1264721,51
299	300616,43	1264722,44
300	300618,22	1264723,5
301	300619,92	1264724,69
302	300651,53	1264748,6
303	300647,91	1264753,39
304	300616,3	1264729,47
305	300614,96	1264728,54
306	300613,56	1264727,71
307	300612,1	1264726,98
308	300610,59	1264726,36
309	300597,77	1264721,67
310	300594,14	1264731,58
311	300593,21	1264731,22
312	300588,96	1264742,84
313	300589,9	1264743,19
314	300588,91	1264745,89
315	300584,24	1264753,56
316	300576,99	1264758,85
317	300568,27	1264760,97
318	300559,4	1264759,59
319	300445,11	1264717,76
320	300437,78	1264716,42
321	300430,42	1264717,61
322	300423,88	1264721,18
323	300418,91	1264726,73
324	300389,72	1264773,28
325	300388,18	1264775,81
326	300386,72	1264778,39
327	300385,35	1264781,01
328	300384,05	1264783,67
329	300204,49	1265167,01
330	300204,1	1265167,82
331	300203,71	1265168,63
332	300203,31	1265169,43
333	300202,91	1265170,24
334	300093,82	1265383,41

335	300091,94	1265386,56
336	300089,67	1265389,43
337	300087,04	1265391,98
338	300084,1	1265394,17
339	300071,88	1265402,07
340	300070,1	1265403,4
341	300068,51	1265404,95
342	300067,13	1265406,69
343	300065,99	1265408,6
344	300038,95	1265461,44
345	300036,51	1265465,23
346	300033,38	1265468,47
347	300029,68	1265471,05
348	300025,54	1265472,85
349	299922,28	1265506,2
350	299918,33	1265507,92
351	299914,79	1265510,38
352	299911,79	1265513,48
353	299909,46	1265517,11
354	299890,61	1265553,96
355	299889,99	1265555,26
356	299889,46	1265556,6
357	299889,03	1265557,97
358	299888,68	1265559,37
359	299872,2	1265636,24
360	299871,92	1265637,43
361	299871,58	1265638,61
362	299871,2	1265639,77
363	299870,77	1265640,91
364	299816,73	1265773,98
365	299815,57	1265778,64
366	299815,76	1265783,44
367	299817,29	1265788
368	299820,03	1265791,94
369	299828,41	1265800,96
370	299827,68	1265801,63
371	299844,88	1265820,15
372	299845,6	1265819,45
373	299849,48	1265823,64
374	299853,41	1265829,43
375	299855,42	1265836,13
376	299855,31	1265843,13
377	299853,11	1265849,77
378	299715,85	1266118,01
379	299714,96	1266117,56

380	299711,35	1266124,62
381	299712,24	1266125,07
382	299685,03	1266178,24
383	299697,69	1266184,72
384	299701,63	1266187,17
385	299705,11	1266190,23
386	299708,04	1266193,82
387	299710,34	1266197,86
388	299786,84	1266362,66
389	299822,17	1266438,76
390	299821,26	1266439,18
391	299837,53	1266474,23
392	299838,44	1266473,81
393	299860,57	1266521,51
394	299881,21	1266565,96
395	299880,3	1266566,38
396	299906,81	1266623,49
397	299907,72	1266623,07
398	299910,88	1266629,88
399	299912,35	1266634,06
400	299912,99	1266638,46
401	299912,78	1266642,89
402	299911,71	1266647,2
403	298761,46	1269913,64
404	298758,12	1269920,21
405	298753,18	1269925,68
406	298746,98	1269929,67
407	298739,96	1269931,91
408	298738,66	1269932,11
409	298737,23	1269932,26
410	298735,83	1269932,33
411	298703,52	1269933,24
412	298701,21	1269933,42
413	298699,41	1269933,74
414	298697,55	1269934,24
415	298695,6	1269934,95
416	298693,97	1269935,72
417	298692,41	1269936,62
418	298690,92	1269937,64
419	298689,53	1269938,78
420	298630,77	1269990,95
421	298629,06	1269992,64
422	298627,55	1269994,5
423	298626,25	1269996,52
424	298625,18	1269998,66

425	298605,88	1270043,27
426	298604,93	1270042,94
427	298549,29	1270171,54
428	298548,92	1270172,42
429	298548,6	1270173,32
430	298548,32	1270174,23
431	298548,07	1270175,15
432	298506,87	1270341,62
433	298506,22	1270348,08
434	298507,4	1270354,48
435	298510,33	1270360,28
436	298514,76	1270365,04
437	298533,71	1270380,33
438	298534,34	1270379,55
439	298574,86	1270412,25
440	298580,6	1270418,55
441	298584,18	1270426,28
442	298585,27	1270434,73
443	298583,77	1270443,11
444	298503,03	1270678,93
445	298447,91	1270839,94
446	298371,38	1271063,46
447	297870,06	1272448,42
448	297622,83	1273170,55
449	297621,92	1273173,09
450	297620,95	1273175,6
451	297619,91	1273178,09
452	297618,81	1273180,55
453	297330,25	1273802,21
454	297326,33	1273808,38
455	297320,95	1273813,33
456	297314,48	1273816,72
457	297307,34	1273818,31
458	297263,14	1273822,26
459	297260,3	1273822,7
460	297257,54	1273823,51
461	297254,9	1273824,67
462	297252,45	1273826,17
463	297248,28	1273829,1
464	297157,56	1273892,86
465	297147,06	1273900,24
466	297145,03	1273901,85
467	297143,21	1273903,69
468	297141,62	1273905,74
469	297140,28	1273907,95

470	297139,93	1273908,66
471	297139,56	1273909,46
472	297139,19	1273910,37
473	297137,22	1273915,54
474	297136,09	1273915,68
475	297064,07	1274104,31
476	297065	1274104,66
477	297013,72	1274238,97
478	297012,96	1274240,77
479	297012,07	1274242,51
480	297011,07	1274244,19
481	297009,95	1274245,79
482	296997,53	1274262,33
483	296970,92	1274297,77
484	296970,06	1274297,26
485	296959,04	1274311,93
486	296960,15	1274312,12
487	296910,47	1274378,29
488	296874,21	1274426,59
489	296872,27	1274429,67
490	296870,87	1274433,03
491	296870,04	1274436,58
492	296869,8	1274440,22
493	296870,2	1274460,68
494	296872,31	1274570,66
495	296872,95	1274604
496	296872,83	1274607,18
497	296872,36	1274610,32
498	296871,53	1274613,38
499	296870,35	1274616,33
500	296640,88	1275110,7
501	296639,02	1275117,13
502	296639,18	1275123,82
503	296641,34	1275130,16
504	296645,31	1275135,55
505	296692,54	1275182,61
506	296697,56	1275189,42
507	296700,32	1275197,42
508	296700,56	1275205,87
509	296698,27	1275214,01
510	296452,88	1275755
511	296451,98	1275754,56
512	296429,81	1275803,43
513	296413,85	1275838,62
514	296414,76	1275839,04

515	296360,5	1275958,66
516	296325,62	1276035,55
517	296324,7	1276035,15
518	296289,88	1276111,93
519	296288,91	1276114,45
520	296288,24	1276117,08
521	296287,88	1276119,76
522	296287,85	1276122,47
523	296288,96	1276146,94
524	296289,93	1276146,89
525	296290,24	1276153,28
526	296290,4	1276156,51
527	296289,4	1276156,56
528	296290,04	1276171,91
529	296291,09	1276171,86
530	296291,84	1276188,24
531	296292,31	1276198,77
532	296292,34	1276199,38
533	296292,34	1276199,99
534	296292,34	1276200,6
535	296292,32	1276201,21
536	296289,47	1276269,21
537	296289,46	1276269,6
538	296289,45	1276269,98
539	296289,45	1276270,37
540	296289,46	1276270,75
541	296367,08	1279048,32
542	296370,99	1279188,27
543	296373,69	1279284,96
544	296373,72	1279285,81
545	296373,75	1279286,65
546	296373,8	1279287,5
547	296373,85	1279288,34
548	296419,89	1280020,09
549	296419,95	1280020,99
550	296419,99	1280021,89
551	296420,03	1280022,79
552	296420,06	1280023,69
553	296423,64	1280151,99
554	296422,14	1280160,83
555	296417,36	1280168,43
556	296410,04	1280173,62
557	296401,29	1280175,62
558	296135,61	1280183,08
559	296135,58	1280182,05

560	296086,79	1280183,41
561	296086,82	1280184,41
562	296081,03	1280184,57
563	295803,23	1280192,33
564	295794,86	1280194,24
565	295787,86	1280199,21
566	295783,29	1280206,48
567	295781,85	1280214,94
568	295840,68	1282320,33
569	295845,99	1282510,25
570	295856,42	1282883,46
571	295856,53	1282885,08
572	295856,76	1282886,7
573	295857,1	1282888,29
574	295857,56	1282889,86
575	296091,68	1283585,49
576	296091,95	1283586,29
577	296092,23	1283587,09
578	296635,22	1285111,9
579	296682,15	1285243,71
580	296712,09	1285327,71
581	296711,16	1285328,06
582	296817,82	1285627,66
583	296818,83	1285627,52
584	296825,76	1285646,99
585	296826,48	1285649,33
586	296826,99	1285651,72
587	296827,29	1285654,14
588	296827,38	1285656,58
589	296825,33	1285949,94
590	296824,34	1285949,93
591	296822,24	1286250,71
592	296822,23	1286251,3
593	296822,21	1286251,89
594	296822,17	1286252,47
595	296822,12	1286253,06
596	296818,28	1286293,76
597	296817,82	1286309,24
598	296805,66	1286437,86
599	296810,64	1286438,33
600	296810,26	1286442,32
601	296805,28	1286441,85
602	296805,13	1286443,51
603	296804,95	1286445,37
604	296804,39	1286448,92

605	296803,37	1286452,36
606	296801,92	1286455,65
607	296800,06	1286458,72
608	296798,19	1286461,13
609	296796,06	1286463,32
610	296794,12	1286464,95
611	296791,75	1286466,58
612	296776,95	1286475,68
613	296776,38	1286474,87
614	296701,13	1286521,16
615	296699,6	1286522,04
616	296698,01	1286522,81
617	296696,37	1286523,48
618	296694,7	1286524,04
619	296659,86	1286534,42
620	296653,95	1286537,14
621	296649,04	1286541,41
622	296645,52	1286546,87
623	296643,67	1286553,11
624	296627,81	1286660,54
625	296627,31	1286663,08
626	296626,57	1286665,57
627	296625,59	1286667,97
628	296624,39	1286670,26
629	296591,84	1286725,75
630	296587,56	1286735,29
631	296585,45	1286745,52
632	296585,6	1286755,97
633	296588,02	1286766,14
634	296606,08	1286816,85
635	296606,99	1286820,02
636	296607,51	1286823,28
637	296607,63	1286826,57
638	296607,35	1286829,85
639	296602,73	1286861,15
640	296603,72	1286861,3
641	296557,91	1287171,53
642	296556,92	1287171,39
643	296527,98	1287367,39
644	296528,4	1287376,26
645	296532,15	1287384,3
646	296538,67	1287390,33
647	296546,98	1287393,44
648	296695,82	1287418,08
649	296695,95	1287417,28

650	296697,33	1287413,63
651	296700,01	1287410,79
652	296703,56	1287409,19
653	296707,46	1287409,07
654	296717,33	1287410,72
655	296720,98	1287412,1
656	296723,82	1287414,77
657	296725,42	1287418,33
658	296725,54	1287422,23
659	296724,72	1287427,16
660	296723,33	1287430,81
661	296722,42	1287431,77
662	296720,55	1287442,95
663	296720,6	1287443,45
664	296720,85	1287443,83
665	296717,38	1287447,43
666	296711,22	1287443,2
667	296705,28	1287440,11
668	296694,44	1287436,84
669	296695,89	1287432,06
670	296696,7	1287431,95
671	296697,16	1287431,26
672	296697,34	1287430,22
673	296697,09	1287430
674	296695,4	1287426,7
675	296695,03	1287423,02
676	296596,2	1287406,66
677	296581,43	1287495,91
678	296581,36	1287496,33
679	296581,29	1287496,76
680	296581,23	1287497,18
681	296581,16	1287497,6
682	296548,45	1287719,14
683	296548,33	1287719,99
684	296548,22	1287720,83
685	296548,11	1287721,68
686	296548,01	1287722,53
687	296537,82	1287813,36
688	296531,65	1287868,44
689	296532,6	1287868,87
690	296528,18	1287908,3
691	296527,32	1287907,85
692	296527,22	1287907,88
693	296518,88	1287982,3
694	296498,81	1288161,17

695	296541,72	1288165,98
696	296544,41	1288166,36
697	296547,09	1288166,87
698	296549,73	1288167,53
699	296552,34	1288168,32
700	296738,27	1288230,17
701	296738,44	1288229,65
702	296740,39	1288226,27
703	296743,48	1288223,89
704	296744,14	1288223,71
705	296748,66	1288210,34
706	296748,63	1288209,63
707	296748,14	1288209,12
708	296750,31	1288204,61
709	296767,11	1288212,69
710	296769,06	1288217,29
711	296772,32	1288218,39
712	296767,02	1288234,1
713	296767,37	1288235,38
714	296766,87	1288239,25
715	296765,27	1288243,98
716	296763,32	1288247,37
717	296760,23	1288249,75
718	296756,46	1288250,76
719	296752,6	1288250,26
720	296743,12	1288247,06
721	296739,65	1288245,04
722	296737,26	1288241,82
723	296736,32	1288237,92
724	296737	1288233,96
725	296551,07	1288172,11
726	296548,67	1288171,38
727	296546,23	1288170,78
728	296543,76	1288170,3
729	296541,27	1288169,96
730	296498,37	1288165,15
731	296495,89	1288187,25
732	296493,19	1288195,59
733	296487,45	1288202,22
734	296479,57	1288206,08
735	296470,81	1288206,56
736	296461,75	1288205,22
737	296459,66	1288205,03
738	296457,55	1288205,1
739	296455,47	1288205,4

740	296453,43	1288205,95
741	296435,53	1288211,92
742	296435,85	1288212,86
743	296298,17	1288258,75
744	296295,94	1288259,63
745	296293,82	1288260,75
746	296291,83	1288262,09
747	296290	1288263,64
748	296188,59	1288359,65
749	296187,9	1288358,92
750	296073	1288467,7
751	296067,81	1288475,02
752	296065,82	1288483,77
753	296067,33	1288492,62
754	296072,11	1288500,21
755	296121,35	1288552,23
756	296121,92	1288552,8
757	296122,5	1288553,36
758	296123,1	1288553,89
759	296123,72	1288554,4
760	296231,5	1288640,35
761	296234,38	1288637,76
762	296238,03	1288636,46
763	296238,76	1288636,49
764	296246,95	1288625,3
765	296257,13	1288632,74
766	296257,94	1288632,9
767	296258,59	1288632,42
768	296262,96	1288634,85
769	296259,83	1288641,66
770	296257,94	1288647,44
771	296259,53	1288648,61
772	296262,17	1288651,48
773	296263,51	1288655,15
774	296263,34	1288659,05
775	296261,7	1288662,58
776	296258,74	1288666,62
777	296255,87	1288669,26
778	296252,2	1288670,6
779	296248,31	1288670,43
780	296244,77	1288668,79
781	296224,9	1288654,67
782	296226,79	1288652,21
783	296226,66	1288651,86
784	296226,85	1288647,93

821	295110,54	1288616,26

785	296228,55	1288644,39
786	296188,06	1288612,1
787	296174,83	1288628,71
788	296138,64	1288674,09
789	296111,78	1288707,77
790	296110,27	1288709,9
791	296109,02	1288712,18
792	296108,03	1288714,59
793	296107,32	1288717,1
794	296104,83	1288728,24
795	296092,64	1288782,94
796	296093,64	1288783,02
797	296084,73	1288822,99
798	296082,74	1288831,94
799	296081,02	1288837,15
800	296078,33	1288841,93
801	296074,75	1288846,09
802	296070,42	1288849,48
803	295973,11	1288911,31
804	295972,45	1288910,55
805	295953,44	1288922,62
806	295950,94	1288924,26
807	295948,49	1288925,98
808	295946,09	1288927,78
809	295943,75	1288929,64
810	295404,64	1289372,97
811	295362,18	1289407,88
812	295352,72	1289415,66
813	295353,36	1289416,43
814	295288,83	1289469,49
815	295288,18	1289468,73
816	295260,46	1289491,53
817	295261,1	1289492,3
818	295126,8	1289602,73
819	295122,97	1289605,88
820	295111,77	1289615,09
821	295110,54	1289616,26
822	295102,02	1289625,57
823	295102,33	1289625,87
824	295106,04	1289629,52
825	295110,23	1289633,45
826	295115,41	1289638,42
827	295120,06	1289642,89
828	295121,82	1289644,57
829	295119,4	1289647,09

830	295118,56	1289646,56
831	295117,59	1289646,4
832	295116,62	1289646,63
833	295115,82	1289647,21
834	295114,37	1289648,8
835	295114,69	1289650,88
836	295114,09	1289654,74
837	295112,07	1289658,08
838	295108,49	1289661,99
839	295105,34	1289664,3
840	295101,55	1289665,23
841	295097,69	1289664,64
842	295094,36	1289662,61
843	295085,82	1289654,8
844	295083,51	1289651,65
845	295082,59	1289647,87
846	295083,18	1289644,01
847	295085,2	1289640,67
848	295085,54	1289640,3
849	295082,74	1289637,74
850	295106,12	1289612,21
851	295107,96	1289610,46
852	295118,55	1289601,76
853	295123,81	1289597,42
854	295355,12	1289407,21
855	295355,75	1289407,99
856	295405,86	1289366,79
857	295405,21	1289366,03
858	295417,54	1289355,88
859	295413,1	1289350,48
860	295416,18	1289347,94
861	295420,63	1289353,34
862	295940,58	1288925,78
863	295943,04	1288923,82
864	295945,56	1288921,93
865	295948,13	1288920,13
866	295950,76	1288918,4
867	296067,21	1288844,41
868	296070,6	1288841,75
869	296073,41	1288838,48
870	296075,53	1288834,73
871	296076,88	1288830,63
872	296078,87	1288821,7
873	296087,79	1288781,71
874	296088,76	1288781,93

875	296102,34	1288721,02
876	296101,37	1288720,8
877	296102,44	1288716,01
878	296103,3	1288712,96
879	296104,51	1288710,02
880	296106,04	1288707,24
881	296107,87	1288704,65
882	296131,61	1288674,88
883	296132,4	1288675,5
884	296135,51	1288671,59
885	296171,7	1288626,21
886	296174,82	1288622,3
887	296174,03	1288621,68
888	296184,15	1288608,99
889	296120,6	1288558,31
890	296119,85	1288557,69
891	296119,12	1288557,04
892	296118,41	1288556,36
893	296117,72	1288555,67
894	296068,48	1288503,65
895	296062,66	1288494,4
896	296060,82	1288483,63
897	296063,25	1288472,98
898	296069,56	1288464,06
899	296285,87	1288259,29
900	296288,2	1288257,31
901	296290,73	1288255,6
902	296293,43	1288254,18
903	296296,27	1288253,06
904	296451,85	1288201,21
905	296454,45	1288200,51
906	296457,11	1288200,11
907	296459,8	1288200,04
908	296462,48	1288200,27
909	296471,54	1288201,61
910	296478,31	1288201,24
911	296484,4	1288198,26
912	296488,84	1288193,14
913	296490,92	1288186,69
914	296513,91	1287981,74
915	296514,9	1287981,85
916	296523,05	1287909,2
917	296522,01	1287909,53
918	296526,86	1287866,25
919	296527,82	1287866,69

920	296533,85	1287812,92
921	296532,85	1287812,8
922	296543,04	1287721,97
923	296543,15	1287721,08
924	296543,26	1287720,19
925	296543,38	1287719,3
926	296543,5	1287718,41
927	296576,22	1287496,87
928	296576,28	1287496,43
929	296576,35	1287495,98
930	296576,42	1287495,54
931	296576,49	1287495,1
932	296591,27	1287405,84
933	296546,16	1287398,38
934	296536,04	1287394,59
935	296528,11	1287387,25
936	296523,55	1287377,46
937	296523,04	1287366,66
938	296602,4	1286829,12
939	296602,63	1286826,45
940	296602,54	1286823,76
941	296602,11	1286821,11
942	296601,37	1286818,53
943	296583,31	1286767,82
944	296580,64	1286756,59
945	296580,47	1286745,05
946	296582,8	1286733,75
947	296587,52	1286723,22
948	296620,08	1286667,73
949	296621,06	1286665,86
950	296621,85	1286663,91
951	296622,46	1286661,88
952	296622,86	1286659,81
953	296638,73	1286552,38
954	296640,98	1286544,79
955	296645,26	1286538,13
956	296651,24	1286532,94
957	296658,43	1286529,63
958	296693,27	1286519,25
959	296694,63	1286518,79
960	296695,97	1286518,25
961	296697,26	1286517,62
962	296698,51	1286516,9
963	296788,6	1286461,47
964	296792,59	1286458,33

965	296795,75	1286454,36
966	296797,92	1286449,77
967	296798,98	1286444,81
968	296817,15	1286252,59
969	296817,19	1286252,11
970	296817,22	1286251,63
971	296817,23	1286251,15
972	296817,24	1286250,67
973	296821,38	1285656,54
974	296821,31	1285654,62
975	296821,08	1285652,72
976	296820,67	1285650,84
977	296820,11	1285649,01
978	296706,45	1285329,83
979	296676,5	1285245,72
980	296629,56	1285113,92
981	296086,58	1283589,1
982	296086,28	1283588,26
983	296085,99	1283587,41
984	295851,88	1282891,77
985	295851,29	1282889,78
986	295850,85	1282887,75
987	295850,56	1282885,7
988	295850,43	1282883,62
989	295840	1282510,42
990	295834,69	1282320,49
991	295775,85	1280215,11
992	295777,68	1280204,34
993	295783,5	1280195,09
994	295792,41	1280188,76
995	295803,06	1280186,33
996	296080,87	1280178,57
997	296086,62	1280178,38
998	296086,66	1280179,41
999	296135,44	1280178,05
1000	296135,4	1280177,05
1001	296401,13	1280169,62
1002	296407,59	1280168,15
1003	296413	1280164,31
1004	296416,53	1280158,69
1005	296417,64	1280152,15
1006	296414,06	1280023,85
1007	296414,03	1280023,01
1008	296414	1280022,16
1009	296413,95	1280021,32

1010	296413,9	1280020,47
1011	296367,86	1279288,72
1012	296367,81	1279287,82
1013	296367,76	1279286,92
1014	296367,72	1279286,03
1015	296367,69	1279285,13
1016	296364,99	1279188,44
1017	296361,08	1279048,49
1018	296309,61	1277206,56
1019	296283,46	1276270,92
1020	296283,45	1276270,43
1021	296283,45	1276269,94
1022	296283,46	1276269,45
1023	296283,48	1276268,96
1024	296286,32	1276200,96
1025	296286,34	1276200,48
1026	296286,34	1276200
1027	296286,34	1276199,52
1028	296286,32	1276199,04
1029	296285,84	1276188,52
1030	296285,1	1276172,13
1031	296286,11	1276172,09
1032	296285,41	1276156,74
1033	296284,4	1276156,79
1034	296284,25	1276153,55
1035	296282,85	1276122,7
1036	296282,9	1276119,4
1037	296283,33	1276116,13
1038	296284,14	1276112,94
1039	296285,33	1276109,86
1040	296355,04	1275956,18
1041	296409,3	1275836,56
1042	296410,21	1275836,97
1043	296428,23	1275797,24
1044	296427,32	1275796,82
1045	296692,81	1275211,54
1046	296694,61	1275205,14
1047	296694,42	1275198,5
1048	296692,25	1275192,21
1049	296688,3	1275186,86
1050	296641,07	1275139,8
1051	296636,02	1275132,94
1052	296633,27	1275124,88
1053	296633,07	1275116,36
1054	296635,44	1275108,18

1055	296864,91	1274613,8
1056	296865,83	1274611,49
1057	296866,48	1274609,08
1058	296866,86	1274606,61
1059	296866,95	1274604,12
1060	296866,31	1274570,77
1061	296864,2	1274460,79
1062	296863,81	1274440,33
1063	296864,1	1274435,7
1064	296865,16	1274431,19
1065	296866,94	1274426,91
1066	296869,41	1274422,98
1067	296905,73	1274374,73
1068	296953,57	1274311,01
1069	296954,6	1274311,18
1070	296966,92	1274294,77
1071	296966,24	1274294,26
1072	296992,79	1274258,77
1073	297005,15	1274242,19
1074	297006,03	1274240,93
1075	297006,82	1274239,61
1076	297007,51	1274238,24
1077	297008,11	1274236,83
1078	297133,59	1273908,22
1079	297135,35	1273904,47
1080	297137,65	1273901,01
1081	297140,44	1273897,94
1082	297143,64	1273895,31
1083	297154,2	1273887,89
1084	297244,82	1273824,19
1085	297249	1273821,26
1086	297252,12	1273819,35
1087	297255,47	1273817,87
1088	297258,99	1273816,84
1089	297262,61	1273816,28
1090	297275,56	1273815,12
1091	297275,65	1273816,12
1092	297306,9	1273813,33
1093	297312,76	1273812,02
1094	297318,08	1273809,24
1095	297322,5	1273805,17
1096	297325,72	1273800,1
1097	297328,61	1273793,86
1098	297327,68	1273793,5
1099	297613,36	1273178,02

1100	297614,4	1273175,71
1101	297615,38	1273173,36
1102	297616,3	1273171
1103	297617,15	1273168,6
1104	297864,4	1272446,42
1105	298057,92	1271911,79
1106	298131,93	1271707,35
1107	298132,97	1271707,4
1108	298146,4	1271670,31
1109	298145,34	1271670,29
1110	298365,72	1271061,47
1111	298442,29	1270837,82
1112	298497,35	1270676,99
1113	298578,09	1270441,17
1114	298579,27	1270434,58
1115	298578,41	1270427,94
1116	298575,6	1270421,87
1117	298571,09	1270416,92
1118	298530,57	1270384,22
1119	298531,2	1270383,44
1120	298512,25	1270368,15
1121	298507,04	1270362,57
1122	298503,61	1270355,75
1123	298502,22	1270348,25
1124	298502,99	1270340,65
1125	298504,82	1270333,28
1126	298465,81	1270323,62
1127	298465,32	1270323,51
1128	298464,83	1270323,4
1129	298464,33	1270323,31
1130	298463,84	1270323,23
1131	298363,48	1270307,51
1132	298364,1	1270303,56
1133	298464,46	1270319,27
1134	298465,04	1270319,37
1135	298465,62	1270319,48
1136	298466,19	1270319,6
1137	298466,77	1270319,74
1138	298505,78	1270329,39
1139	298544,18	1270174,19
1140	298544,48	1270173,11
1141	298544,81	1270172,04
1142	298545,19	1270170,99
1143	298545,61	1270169,95
1144	298601,15	1270041,61

1145	298600,21	1270041,27
1146	298619,68	1269996,28
1147	298621,04	1269993,55
1148	298622,69	1269990,98
1149	298624,61	1269988,61
1150	298626,78	1269986,46
1151	298685,55	1269934,29
1152	298689,47	1269931,38
1153	298693,83	1269929,19
1154	298698,51	1269927,8
1155	298703,36	1269927,24
1156	298735,67	1269926,34
1157	298742,16	1269925,16
1158	298748,02	1269922,12
1159	298752,7	1269917,48
1160	298755,8	1269911,65
1161	299906,05	1266645,21
1162	299906,84	1266642,02
1163	299907	1266638,75
1164	299906,53	1266635,5
1165	299905,44	1266632,4
1166	299855,12	1266524,04
1167	299832,99	1266476,34
1168	299833,9	1266475,92
1169	299817,61	1266440,83
1170	299816,7	1266441,25
1171	299781,38	1266365,19
1172	299704,85	1266200,3
1173	299703,06	1266197,15
1174	299700,76	1266194,35
1175	299698,04	1266191,96
1176	299694,96	1266190,06
1177	299682,3	1266183,58
1178	299638,04	1266270,07
1179	299635,44	1266268,56
1180	299632,84	1266267,06
1181	299847,77	1265847,04
1182	299849,4	1265842,13
1183	299849,47	1265836,96
1184	299847,99	1265832
1185	299845,09	1265827,72
1186	299815,64	1265796,03
1187	299811,93	1265790,69
1188	299809,86	1265784,52
1189	299809,6	1265778,03

1190	299811,17	1265771,72
1191	299865,21	1265638,65
1192	299865,55	1265637,75
1193	299865,85	1265636,84
1194	299866,11	1265635,92
1195	299866,33	1265634,99
1196	299882,81	1265558,11
1197	299883,25	1265556,34
1198	299883,81	1265554,59
1199	299884,48	1265552,89
1200	299885,26	1265551,23
1201	299904,12	1265514,38
1202	299907,09	1265509,76
1203	299910,9	1265505,81
1204	299915,41	1265502,68
1205	299920,44	1265500,49
1206	300023,7	1265467,14
1207	300026,76	1265465,81
1208	300029,49	1265463,9
1209	300031,81	1265461,51
1210	300033,61	1265458,7
1211	300060,64	1265405,87
1212	300062,19	1265403,29
1213	300064,05	1265400,93
1214	300066,21	1265398,83
1215	300068,63	1265397,04
1216	300080,85	1265389,13
1217	300083,15	1265387,41
1218	300085,22	1265385,41
1219	300087	1265383,15
1220	300088,48	1265380,68
1221	300197,56	1265167,5
1222	300197,95	1265166,75
1223	300198,32	1265165,99
1224	300198,69	1265165,23
1225	300199,05	1265164,46
1226	300378,62	1264781,13
1227	300379,99	1264778,3
1228	300381,46	1264775,52
1229	300383	1264772,78
1230	300384,64	1264770,09
1231	300413,83	1264723,54
1232	300420,16	1264716,48
1233	300428,48	1264711,93
1234	300437,84	1264710,43

1235	300447,17	1264712,13
1236	300561,46	1264753,95
1237	300568,02	1264754,97
1238	300574,46	1264753,41
1239	300579,82	1264749,49
1240	300583,27	1264743,83
1241	300597,8	1264704,13
1242	300598,66	1264702,09
1243	300599,7	1264700,15
1244	300600,93	1264698,32
1245	300602,33	1264696,61
1246	302034,88	1263111,14
1247	302037,69	1263106,89
1248	302039,12	1263101,99
1249	302039,02	1263096,89
1250	302037,42	1263092,05
1251	302038,18	1263091,34
1252	302037,74	1263090,55
1253	302037,25	1263089,78
1254	302036,73	1263089,04
1255	302036,17	1263088,32
1256	302012,65	1263059,68
1257	302011,8	1263060,22
1258	301948,66	1262983,36
1259	301943,51	1262973,73
1260	301942,43	1262962,86
1261	301945,6	1262952,4
1262	301952,53	1262943,95
1263	302107,38	1262816,75
1264	302108,03	1262816,21
1265	302108,68	1262815,66
1266	302109,32	1262815,11
1267	302109,96	1262814,56
1268	302204,19	1262731,48
1269	302206,07	1262729,77
1270	302207,91	1262728,02
1271	302209,7	1262726,22
1272	302211,44	1262724,37
1273	302534,75	1262372,77
1274	302537,09	1262369,73
1275	302538,87	1262366,33
1276	302540,03	1262362,68
1277	302540,54	1262358,88
1278	302548,58	1262181,78
1279	302548,36	1262177,57

1280	302547,35	1262173,47
1281	302545,57	1262169,65
1282	302543,1	1262166,23
1283	302450,11	1262060,75
1284	302448,78	1262059,37
1285	302447,33	1262058,11
1286	302445,78	1262056,98
1287	302444,14	1262055,99
1288	302258,63	1261954,85
1289	302255,15	1261952,6
1290	302252,03	1261949,86
1291	302249,36	1261946,69
1292	302247,18	1261943,15
1293	302218,77	1261888,34
1294	302217,48	1261886,17
1295	302215,95	1261884,16
1296	302214,2	1261882,34
1297	302212,26	1261880,73
1298	302190,55	1261865,19
1299	302191,13	1261864,38
1300	302138,73	1261826,86
1301	302138,18	1261827,7
1302	302129,16	1261821,24
1303	302126,05	1261818,56
1304	302123,46	1261815,37
1305	302121,48	1261811,77
1306	302120,18	1261807,87
1307	302119,19	1261803,73
1308	302118,61	1261801,81
1309	302117,81	1261799,98
1310	302116,81	1261798,25
1311	302115,6	1261796,65
1312	302054,7	1261725,09
1313	302055,52	1261724,52
1314	302042,62	1261709,36
1315	302041,86	1261710,01
1316	301844,31	1261477,89
1317	301842,32	1261475,91
1318	301840,02	1261474,28
1319	301837,49	1261473,05
1320	301834,78	1261472,26
1321	301826,06	1261470,47
1322	301821,26	1261470,18
1323	301816,57	1261471,24
1324	301812,37	1261473,57

1325	301808,99	1261476,99
1326	301766,94	1261533,61
1327	301764,99	1261535,96
1328	301762,79	1261538,08
1329	301760,38	1261539,95
1330	301757,78	1261541,54
1331	301628,34	1261611,53
1332	301626,37	1261612,73
1333	301624,54	1261614,13
1334	301622,87	1261615,71
1335	301621,37	1261617,46
1336	301437,48	1261856,26
1337	301437,3	1261856,49
1338	301437,13	1261856,72
1339	301436,96	1261856,96
1340	301436,8	1261857,19
1341	301350,69	1261982,03
1342	301345,75	1261978,62
1343	301385,67	1261920,75
1344	301371,51	1261910,98
1345	301370,38	1261910,25
1346	301369,21	1261909,59
1347	301368	1261909,01
1348	301366,76	1261908,5
1349	301247,81	1261863,79
1350	301245,42	1261862,92
1351	301243,01	1261862,12
1352	301240,58	1261861,39
1353	301238,13	1261860,72
1354	301186,43	1261847,25
1355	301050,95	1261811,96
1356	300847,15	1261758,88
1357	300840,02	1261758,23
1358	300833,05	1261759,9
1359	300826,99	1261763,73
1360	300822,48	1261769,3
1361	300790,06	1261826,37
1362	300785,91	1261831,94
1363	300780,51	1261836,31
1364	300774,2	1261839,22
1365	300767,38	1261840,49
1366	300559,4	1261852,85
1367	300554,46	1261853,02
1368	300549,52	1261852,96
1369	300544,58	1261852,66

1370	300539,67	1261852,13
1371	300411,55	1261835,03
1372	300407,35	1261834,57
1373	300403,13	1261834,28
1374	300398,89	1261834,18
1375	300394,66	1261834,27
1376	300193,15	1261842,72
1377	300190,15	1261842,64
1378	300187,17	1261842,18
1379	300184,29	1261841,34
1380	300181,54	1261840,12
1381	300163,49	1261830,68
1382	300161,1	1261829,66
1383	300158,59	1261829,01
1384	300156,01	1261828,75
1385	300153,42	1261828,89
1386	300112	1261834,27
1387	300109,77	1261834,54
1388	300107,53	1261834,75
1389	300105,29	1261834,92
1390	300103,05	1261835,04
1391	300036,67	1261837,82
1392	300033,53	1261837,91
1393	300030,38	1261837,89
1394	300027,24	1261837,79
1395	300024,1	1261837,58
1396	299962,76	1261832,65
1397	299960,65	1261832,5
1398	299958,53	1261832,4
1399	299956,42	1261832,34
1400	299954,3	1261832,34
1401	299915,85	1261832,61
1402	299912,7	1261832,58
1403	299909,56	1261832,46
1404	299906,42	1261832,24
1405	299903,29	1261831,93
1406	299754,79	1261814,74
1407	299753,52	1261814,61
1408	299752,26	1261814,49
1409	299751	1261814,38
1410	299749,73	1261814,29
1411	299621,28	1261806,21
1412	299618,14	1261805,97
1413	299615,02	1261805,63
1414	299611,9	1261805,19

1415	299608,8	1261804,66
1416	299423,56	1261770
1417	299421,48	1261769,63
1418	299419,39	1261769,31
1419	299417,29	1261769,03
1420	299415,18	1261768,8
1421	299269,6	1261754,53
1422	299268,7	1261754,44
1423	299267,81	1261754,34
1424	299266,92	1261754,23
1425	299266,03	1261754,12
1426	299112,08	1261733,58
1427	299110,84	1261733,45
1428	299109,6	1261733,39
1429	299108,35	1261733,4
1430	299107,1	1261733,48
1431	299071,33	1261736,87
1432	299070,77	1261730,89
1433	299106,54	1261727,51
1434	299108,12	1261727,41
1435	299109,71	1261727,39
1436	299111,3	1261727,47
1437	299112,88	1261727,63
1438	299127,72	1261729,61
1439	299166,67	1261437,62
1440	299168,62	1261430,45
1441	299172,39	1261424,05
1442	299177,71	1261418,86
1443	299184,21	1261415,26
1444	299241,94	1261392,63
1445	299245,78	1261390,67
1446	299249,16	1261388
1447	299251,96	1261384,72
1448	299254,07	1261380,96
1449	299464,07	1260900,27
1450	299465,33	1260896,46
1451	299465,88	1260892,48
1452	299465,7	1260888,47
1453	299464,79	1260884,56
1454	299367,51	1260590,56
1455	299366,99	1260588,8
1456	299366,59	1260587,01
1457	299366,31	1260585,2
1458	299366,14	1260583,38
1459	299364,45	1260554,1

1460	299365,45	1260554,04
1461	299365,33	1260552,03
1462	299363,19	1260515,11
1463	299363,02	1260512,11
1464	299362,02	1260512,17
1465	299359,93	1260475,91
1466	299360,7	1260467,56
1467	299363,92	1260459,82
1468	299369,28	1260453,37
1469	299376,31	1260448,8
1470	299381,04	1260446,63
1471	299484,87	1260399,54
1472	299496,36	1260394,34
1473	299499,14	1260392,83
1474	299501,68	1260390,93
1475	299503,91	1260388,7
1476	299505,81	1260386,16
1477	299644,1	1260169,9
1478	299644,95	1260170,44
1479	299647,64	1260166,23
1480	299653,76	1260156,66
1481	299652,92	1260156,12
1482	299667,15	1260133,86
1483	299668	1260134,4
1484	299687,01	1260104,58
1485	299686,19	1260104,1
1486	299692,83	1260093,71
1487	299693,63	1260094,22
1488	299706,13	1260074,77
1489	299705,28	1260074,24
1490	299722,22	1260047,74
1491	299838,75	1259865,53
1492	299839,53	1259864,21
1493	299840,22	1259862,84
1494	299840,81	1259861,42
1495	299841,3	1259859,96
1496	300223,86	1258576,63
1497	300223,98	1258576,22
1498	300224,1	1258575,82
1499	300224,22	1258575,41
1500	300224,33	1258575
1501	300252,15	1258475,36
1502	300284,42	1258359,75
1503	300387,96	1257988,89
1504	300433,27	1257826,61

1505	300974,26	1255888,91
1506	300975,9	1255884,51
1507	300978,25	1255880,44
1508	300981,25	1255876,82
1509	300984,81	1255873,76
1510	301336,03	1255619,51
1511	301340,21	1255615,56
1512	301343,22	1255610,67
1513	301344,86	1255605,17

1514	301345,02	1255599,43
1515	301341,36	1255564,04
1516	301341,47	1255557,34
1517	301343,18	1255550,86
1518	301346,37	1255544,96
1519	301350,88	1255540
1520	301442,93	1255460,26
1521	301444,84	1255458,75
1	301586,42	1255356,17

Перечень координат характерных точек границ публичного сервитута, устанавливаемого в целях, указанных в п. 2 ст. 39.37 ЗК РФ, на территории Судиславского муниципального района представлен в Таблице № 6.

Таблица № 6

Перечень координат характерных точек границ публичного сервитута устанавливаемый в целях, указанных в п. 2 ст. 39.37 ЗК РФ

№ точки	X	Y
контур 1		
1	301588,79	1255345,81
2	301600,52	1255362
3	301452,46	1255469,28
4	301451,44	1255470,09
5	301359,39	1255549,83
6	301356,98	1255552,49
7	301355,27	1255555,64
8	301354,35	1255559,12
9	301354,29	1255562,71
10	301356,39	1255582,98
11	301354,4	1255583,19
12	301355,96	1255598,3
13	301355,72	1255606,91
14	301353,26	1255615,16
15	301348,74	1255622,5
16	301342,48	1255628,42
17	300991,26	1255882,67
18	300987,28	1255886,73
19	300984,86	1255891,87
20	300973,09	1255934,01
21	300975,02	1255934,55

№ точки	X	Y
22	300971,59	1255946,1
23	300969,84	1255945,62
24	300443,87	1257829,57
25	300439,05	1257828,22
26	300980,04	1255890,52
27	300981,33	1255887,06
28	300983,18	1255883,87
29	300985,53	1255881,03
30	300988,33	1255878,62
31	301339,55	1255624,37
32	301344,86	1255619,35
33	301348,69	1255613,12
34	301350,78	1255606,12
35	301350,99	1255598,81
36	301349,42	1255583,7
37	301348,43	1255583,8
38	301346,33	1255563,53
39	301346,43	1255558,02
40	301347,83	1255552,7
41	301350,45	1255547,86
42	301354,15	1255543,78
43	301446,2	1255464,04

44	301447,77	1255462,8
45	301589,35	1255360,22
46	301586,42	1255356,17
47	301444,84	1255458,75
48	301442,93	1255460,26
49	301350,88	1255540
50	301346,37	1255544,96
51	301343,18	1255550,86
52	301341,47	1255557,34
53	301341,36	1255564,04
54	301345,02	1255599,43
55	301344,86	1255605,17
56	301343,22	1255610,67
57	301340,21	1255615,56
58	301336,03	1255619,51
59	300984,81	1255873,76
60	300981,25	1255876,82
61	300978,25	1255880,44
62	300975,9	1255884,51
63	300974,26	1255888,91
64	300433,27	1257826,61
65	300428,46	1257825,27

66	300954,44	1255941,31
67	300952,52	1255940,78
68	300955,76	1255929,17
69	300957,68	1255929,7
70	300969,45	1255887,57
71	300974,15	1255877,58
72	300981,88	1255869,71
73	301333,1	1255615,46
74	301336,33	1255612,41
75	301338,65	1255608,63
76	301339,92	1255604,38
77	301340,04	1255599,94
78	301338,48	1255584,83
79	301336,49	1255585,04
80	301334,4	1255564,76
81	301334,54	1255556,38
82	301336,67	1255548,28
83	301340,66	1255540,91
84	301346,3	1255534,71
85	301438,35	1255454,97
86	301440,73	1255453,08
1	301588,79	1255345,81

контур 2		
87	300393,75	1257990,5
88	300398,56	1257991,85
89	300295,02	1258362,71

90	300290,21	1258361,36
87	300393,75	1257990,5

контур 3		
91	300383,15	1257987,55
92	300387,96	1257988,89
93	300284,42	1258359,75
94	300266,13	1258354,64
95	300278,23	1258311,3
96	300291,71	1258315,06
97	300354,11	1258091,58

98	300340,62	1258087,82
99	300352,72	1258044,48
100	300370,29	1258033,48
101	300381,5	1258000,97
102	300380,27	1257997,9
91	300383,15	1257987,55

контур 4		
103	300257,93	1258476,97
104	300262,75	1258478,32
105	300234,93	1258577,96
106	300234,8	1258578,41
107	300234,67	1258578,87
108	300234,54	1258579,32
109	300234,4	1258579,77
110	299945,12	1259550,14
111	299947,05	1259550,71
112	299943,32	1259563,23

113	299941,4	1259562,66
114	299851,84	1259863,11
115	299850,22	1259867,41
116	299848,02	1259871,46
117	299731,49	1260053,67
118	299727,28	1260050,98
119	299843,81	1259868,76
120	299844,8	1259867,08
121	299845,68	1259865,33
122	299846,43	1259863,53

123	299847,05	1259861,68		127	300229,99	1258577,05
124	300229,61	1258578,34		128	300230,11	1258576,62
125	300229,74	1258577,91		103	300257,93	1258476,97
126	300229,86	1258577,48				
контур 5						
129	300247,41	1258474,01		146	299926,07	1259558,09
130	300252,15	1258475,36		147	299924,15	1259557,52
131	300224,33	1258575		148	299927,89	1259545
132	300224,22	1258575,41		149	299929,8	1259545,57
133	300224,1	1258575,82		150	299937,45	1259519,92
134	300223,98	1258576,22		151	299929,67	1259517,68
135	300223,86	1258576,63		152	299933,81	1259503,26
136	299841,3	1259859,96		153	299941,72	1259505,49
137	299840,81	1259861,42		154	299960,82	1259441,53
138	299840,22	1259862,84		155	299962,44	1259438,03
139	299839,53	1259864,21		156	299962,37	1259436,34
140	299838,75	1259865,53		157	300219,07	1258575,2
141	299722,22	1260047,74		158	300219,18	1258574,82
142	299718,01	1260045,05		159	300219,29	1258574,43
143	299834,54	1259862,84		160	300219,4	1258574,05
144	299835,67	1259860,75		161	300219,51	1258573,66
145	299836,51	1259858,53		129	300247,41	1258474,01
контур 6						
162	299651,01	1260168,38		171	299487,35	1260405,02
163	299667,86	1260179,16		172	299498,84	1260399,8
164	299643,61	1260217,07		173	299502,38	1260397,88
165	299631,82	1260209,53		174	299505,6	1260395,47
166	299526,61	1260374,05		175	299508,45	1260392,62
167	299540,8	1260388,41		176	299510,86	1260389,39
168	299508,79	1260420,04		177	299649,16	1260173,12
169	299495,65	1260406,74		178	299648,32	1260172,59
170	299489,42	1260409,57		162	299651,01	1260168,38
контур 7						
179	299642,58	1260163		188	299484,87	1260399,54
180	299647,64	1260166,23		189	299482,81	1260395
181	299644,95	1260170,44		190	299494,29	1260389,79
182	299644,1	1260169,9		191	299496,44	1260388,62
183	299505,81	1260386,16		192	299498,4	1260387,15
184	299503,91	1260388,7		193	299500,13	1260385,42
185	299501,68	1260390,93		194	299501,59	1260383,46
186	299499,14	1260392,83		179	299642,58	1260163
187	299496,36	1260394,34				
контур 8						
195	299383,53	1260452,11		196	299385,6	1260456,67

197	299380,86	1260458,82		206	299367,19	1260514,88
198	299376,59	1260461,59		207	299367,01	1260511,88
199	299373,33	1260465,51		208	299368,01	1260511,82
200	299371,38	1260470,21		209	299365,92	1260475,57
201	299370,91	1260475,28		210	299366,53	1260469,01
202	299373,18	1260514,53		211	299369,05	1260462,92
203	299369,12	1260514,77		212	299373,27	1260457,85
204	299369,53	1260519,32		213	299378,79	1260454,26
205	299367,46	1260519,51		195	299383,53	1260452,11
контур 9						
214	299378,99	1260442,1		224	299363,46	1260519,86
215	299381,04	1260446,63		225	299361,56	1260520,03
216	299376,31	1260448,8		226	299361,13	1260515,23
217	299369,28	1260453,37		227	299357,2	1260515,45
218	299363,92	1260459,82		228	299354,94	1260476,2
219	299360,7	1260467,56		229	299355,85	1260466,36
220	299359,93	1260475,91		230	299359,64	1260457,23
221	299362,02	1260512,17		231	299365,96	1260449,63
222	299363,02	1260512,11		232	299374,25	1260444,24
223	299363,19	1260515,11		214	299378,99	1260442,1
контур 10						
233	299370,86	1260546,39		257	299188,95	1261427,36
234	299371,32	1260551,56		258	299185,47	1261429,29
235	299379,92	1260550,84		259	299182,62	1261432,07
236	299383,66	1260597,97		260	299180,6	1261435,5
237	299477,13	1260880,47		261	299179,56	1261439,34
238	299478,87	1260893,08		262	299168,15	1261524,91
239	299475,98	1260905,48		263	299167,15	1261524,79
240	299461,1	1260939,53		264	299166,91	1261526,77
241	299459,27	1260938,73		265	299167,88	1261526,89
242	299451,17	1260957,26		266	299166,57	1261536,72
243	299453,01	1260958,06		267	299164,54	1261536,45
244	299440,47	1260986,76		268	299139,5	1261724,12
245	299438,39	1260986,53		269	299230,55	1261736,27
246	299413,54	1261043,39		270	299230,28	1261738,25
247	299415,38	1261044,19		271	299267,48	1261743,21
248	299313,47	1261277,47		272	299269,07	1261743,41
249	299311,63	1261276,67		273	299270,67	1261743,58
250	299301,22	1261300,5		274	299416,26	1261757,86
251	299303,05	1261301,3		275	299420,94	1261758,42
252	299265,98	1261386,16		276	299425,59	1261759,18
253	299262,63	1261392,15		277	299610,82	1261793,85
254	299258,18	1261397,37		278	299613,59	1261794,33
255	299252,79	1261401,62		279	299616,37	1261794,72
256	299246,68	1261404,74		280	299619,17	1261795,02

281	299621,97	1261795,24
282	299750,42	1261803,32
283	299753,24	1261803,53
284	299756,05	1261803,82
285	299904,55	1261821
286	299910,15	1261821,48
287	299915,77	1261821,61
288	299954,22	1261821,34
289	299958,93	1261821,41
290	299963,64	1261821,68
291	300024,98	1261826,62
292	300030,59	1261826,9
293	300036,21	1261826,83
294	300102,59	1261824,05
295	300106,59	1261823,79
296	300110,58	1261823,36
297	300152,01	1261817,98
298	300156,27	1261817,76
299	300160,52	1261818,18
300	300164,66	1261819,25
301	300168,58	1261820,94
302	300186,63	1261830,37
303	300188,06	1261831,01
304	300189,57	1261831,45
305	300191,12	1261831,69
306	300192,69	1261831,73
307	300394,2	1261823,28
308	300403,62	1261823,29
309	300413,01	1261824,13
310	300541,12	1261841,22
311	300549,92	1261841,97
312	300558,75	1261841,87
313	300766,72	1261829,51
314	300770,87	1261828,74
315	300774,7	1261826,97
316	300777,98	1261824,32
317	300780,5	1261820,94
318	300812,91	1261763,87
319	300819,67	1261755,51
320	300828,77	1261749,77
321	300839,22	1261747,25
322	300849,93	1261748,23
323	301010,17	1261789,97
324	301013,69	1261776,44
325	301057,07	1261787,77

326	301052,46	1261806,16
327	300856,98	1261755,24
328	300839,58	1261752,24
329	300830,71	1261754,38
330	300823	1261759,25
331	300817,26	1261766,34
332	300784,84	1261823,41
333	300781,58	1261827,78
334	300777,34	1261831,22
335	300772,39	1261833,5
336	300767,02	1261834,5
337	300559,04	1261846,86
338	300554,39	1261847,02
339	300549,73	1261846,97
340	300545,09	1261846,68
341	300540,46	1261846,18
342	300412,35	1261829,09
343	300407,88	1261828,59
344	300403,4	1261828,29
345	300398,91	1261828,18
346	300394,41	1261828,27
347	300192,9	1261836,72
348	300190,68	1261836,67
349	300188,48	1261836,33
350	300186,35	1261835,7
351	300184,32	1261834,8
352	300166,27	1261825,37
353	300163,04	1261823,98
354	300159,65	1261823,11
355	300156,15	1261822,76
356	300152,65	1261822,94
357	300111,23	1261828,32
358	300109,13	1261828,57
359	300107,02	1261828,77
360	300104,91	1261828,93
361	300102,8	1261829,04
362	300036,42	1261831,83
363	300033,46	1261831,91
364	300030,5	1261831,89
365	300027,54	1261831,79
366	300024,58	1261831,6
367	299963,24	1261826,67
368	299961	1261826,51
369	299958,75	1261826,4
370	299956,51	1261826,35

371	299954,26	1261826,34
372	299915,8	1261826,61
373	299912,84	1261826,58
374	299909,88	1261826,47
375	299906,93	1261826,26
376	299903,98	1261825,96
377	299755,48	1261808,78
378	299754,14	1261808,64
379	299752,79	1261808,51
380	299751,45	1261808,4
381	299750,11	1261808,31
382	299621,66	1261800,23
383	299618,7	1261799,99
384	299615,76	1261799,67
385	299612,82	1261799,26
386	299609,9	1261798,76
387	299424,67	1261764,1
388	299422,45	1261763,71
389	299420,23	1261763,37
390	299418	1261763,08
391	299415,77	1261762,83
392	299270,18	1261748,56
393	299269,34	1261748,47
394	299268,5	1261748,38
395	299267,66	1261748,28
396	299266,82	1261748,17
397	299229,62	1261743,21
398	299229,49	1261744,2
399	299132,54	1261731,26
400	299133,36	1261725,13
401	299134,36	1261724,81
402	299159,58	1261535,8
403	299158,63	1261535,67
404	299171,63	1261438,28
405	299173,23	1261432,39
406	299176,33	1261427,13
407	299180,7	1261422,87
408	299186,03	1261419,91
409	299243,76	1261397,29
410	299248,48	1261394,88
411	299252,63	1261391,6
412	299256,07	1261387,58
413	299258,65	1261382,96
414	299295,72	1261298,1
415	299296,64	1261298,5
416	299307,05	1261274,66
417	299306,14	1261274,26
418	299408,05	1261040,98
419	299408,96	1261041,39
420	299433,89	1260984,33
421	299433,09	1260983,67
422	299445,67	1260954,86
423	299446,59	1260955,26
424	299454,85	1260936,37
425	299453,93	1260935,97
426	299468,65	1260902,28
427	299470,2	1260897,6
428	299470,88	1260892,71
429	299470,65	1260887,79
430	299469,54	1260882,99
431	299372,26	1260588,99
432	299371,83	1260587,55
433	299371,5	1260586,08
434	299371,27	1260584,59
435	299371,13	1260583,09
436	299369,32	1260551,73
437	299369,03	1260546,55
233	299370,86	1260546,39

контур 11

438	299365,03	1260546,9
439	299365,33	1260552,03
440	299365,45	1260554,04
441	299364,45	1260554,1
442	299366,14	1260583,38
443	299366,31	1260585,2
444	299366,59	1260587,01
445	299366,99	1260588,8
446	299367,51	1260590,56
447	299464,79	1260884,56
448	299465,7	1260888,47
449	299465,88	1260892,48
450	299465,33	1260896,46
451	299464,07	1260900,27
452	299254,07	1261380,96
453	299251,96	1261384,72
454	299249,16	1261388
455	299245,78	1261390,67
456	299241,94	1261392,63
457	299184,21	1261415,26

458	299177,71	1261418,86
459	299172,39	1261424,05
460	299168,62	1261430,45
461	299166,67	1261437,62
462	299127,72	1261729,61
463	299112,88	1261727,63
464	299111,3	1261727,47
465	299109,71	1261727,39
466	299108,12	1261727,41
467	299106,54	1261727,51
468	299070,77	1261730,89
469	299071,33	1261736,87
470	299107,1	1261733,48
471	299108,35	1261733,4
472	299109,6	1261733,39
473	299110,84	1261733,45
474	299112,08	1261733,58
475	299266,03	1261754,12
476	299266,92	1261754,23
477	299267,81	1261754,34
478	299268,7	1261754,44
479	299269,6	1261754,53
480	299415,18	1261768,8
481	299417,29	1261769,03
482	299419,39	1261769,31
483	299421,48	1261769,63
484	299423,56	1261770
485	299608,8	1261804,66
486	299611,9	1261805,19
487	299615,02	1261805,63
488	299618,14	1261805,97
489	299621,28	1261806,21
490	299749,73	1261814,29
491	299751	1261814,38
492	299752,26	1261814,49
493	299753,52	1261814,61
494	299754,79	1261814,74
495	299903,29	1261831,93
496	299906,42	1261832,24
497	299909,56	1261832,46
498	299912,7	1261832,58
499	299915,85	1261832,61
500	299954,3	1261832,34
501	299956,42	1261832,34
502	299958,53	1261832,4

503	299960,65	1261832,5
504	299962,76	1261832,65
505	300024,1	1261837,58
506	300027,24	1261837,79
507	300030,38	1261837,89
508	300033,53	1261837,91
509	300036,67	1261837,82
510	300103,05	1261835,04
511	300105,29	1261834,92
512	300107,53	1261834,75
513	300109,77	1261834,54
514	300112	1261834,27
515	300153,42	1261828,89
516	300156,01	1261828,75
517	300158,59	1261829,01
518	300161,1	1261829,66
519	300163,49	1261830,68
520	300181,54	1261840,12
521	300184,29	1261841,34
522	300187,17	1261842,18
523	300190,15	1261842,64
524	300193,15	1261842,72
525	300394,66	1261834,27
526	300398,89	1261834,18
527	300403,13	1261834,28
528	300407,35	1261834,57
529	300411,55	1261835,03
530	300539,67	1261852,13
531	300544,58	1261852,66
532	300549,52	1261852,96
533	300554,46	1261853,02
534	300559,4	1261852,85
535	300767,38	1261840,49
536	300774,2	1261839,22
537	300780,51	1261836,31
538	300785,91	1261831,94
539	300790,06	1261826,37
540	300822,48	1261769,3
541	300826,99	1261763,73
542	300833,05	1261759,9
543	300840,02	1261758,23
544	300847,15	1261758,88
545	301050,95	1261811,96
546	301049,69	1261816,8
547	300845,89	1261763,72

548	300840,38	1261763,22
549	300834,99	1261764,51
550	300830,31	1261767,47
551	300826,83	1261771,77
552	300794,41	1261828,84
553	300789,51	1261835,4
554	300783,15	1261840,56
555	300775,72	1261843,99
556	300767,67	1261845,48
557	300559,69	1261857,84
558	300549,33	1261857,96
559	300539,01	1261857,08
560	300410,89	1261839,99
561	300402,9	1261839,28
562	300394,87	1261839,26
563	300193,36	1261847,71
564	300189,7	1261847,62
565	300186,08	1261847,06
566	300182,57	1261846,03
567	300179,22	1261844,55
568	300161,17	1261835,12
569	300159,49	1261834,4
570	300157,72	1261833,94
571	300155,9	1261833,75
572	300154,07	1261833,85
573	300112,64	1261839,23
574	300107,96	1261839,73
575	300103,26	1261840,03
576	300036,88	1261842,82
577	300030,29	1261842,89
578	300023,7	1261842,56
579	299962,36	1261837,63
580	299958,35	1261837,4
581	299954,34	1261837,34
582	299915,88	1261837,6
583	299909,28	1261837,45
584	299902,71	1261836,89
585	299754,21	1261819,71
586	299751,81	1261819,46
587	299749,41	1261819,28
588	299620,97	1261811,2
589	299617,68	1261810,94
590	299614,4	1261810,58
591	299611,13	1261810,13
592	299607,88	1261809,57

593	299422,64	1261774,91
594	299418,68	1261774,26
595	299414,7	1261773,78
596	299269,11	1261759,51
597	299267,23	1261759,31
598	299265,36	1261759,07
599	299228,17	1261754,11
600	299227,9	1261756,09
601	299119,06	1261741,57
602	299119,32	1261739,59
603	299111,42	1261738,53
604	299109,5	1261738,39
605	299107,57	1261738,46
606	299065,83	1261742,41
607	299064,32	1261726,48
608	299106,07	1261722,53
609	299109,81	1261722,39
610	299113,54	1261722,68
611	299123,42	1261723,99
612	299148,73	1261534,31
613	299146,75	1261534,04
614	299159,73	1261436,7
615	299162,17	1261427,74
616	299166,88	1261419,73
617	299173,53	1261413,25
618	299181,65	1261408,74
619	299239,38	1261386,11
620	299242	1261384,77
621	299244,31	1261382,95
622	299246,21	1261380,72
623	299247,65	1261378,15
624	299284,73	1261293,3
625	299286,56	1261294,1
626	299296,97	1261270,26
627	299295,14	1261269,46
628	299397,05	1261036,19
629	299398,88	1261036,99
630	299431,54	1260962,23
631	299429,61	1260961,67
632	299434,68	1260950,06
633	299436,51	1260950,86
634	299444,61	1260932,33
635	299442,77	1260931,53
636	299457,65	1260897,47
637	299458,93	1260892,5

638	299458,15	1260886,75
639	299362,39	1260597,37
640	299353,57	1260598,07
641	299350,02	1260553,21
642	299363,34	1260552,18
643	299362,89	1260547,09
438	299365,03	1260546,9
контур 12		
644	301189,21	1261836,61
645	301240,9	1261850,07
646	301243,63	1261850,82
647	301246,33	1261851,64
648	301249,02	1261852,53
649	301251,68	1261853,49
650	301370,63	1261898,2
651	301372,49	1261898,97
652	301374,31	1261899,85
653	301376,07	1261900,84
654	301377,76	1261901,93
655	301387,8	1261908,85
656	301427,74	1261850,95
657	301428,24	1261850,24
658	301428,76	1261849,55
659	301612,66	1261610,75
660	301614,91	1261608,13
661	301617,42	1261605,76
662	301620,16	1261603,66
663	301623,11	1261601,86
664	301752,55	1261531,87
665	301754,13	1261530,9
666	301755,59	1261529,76
667	301756,93	1261528,48
668	301758,11	1261527,05
669	301800,16	1261470,43
670	301800,92	1261469,46
671	301801,71	1261468,52
672	301802,55	1261467,62
673	301803,43	1261466,75
674	301802,86	1261464,56
675	301808,54	1261460,64
676	301814,96	1261458,12
677	301821,79	1261457,13
678	301828,67	1261457,73
679	301837,4	1261459,52
680	301842,17	1261460,92
681	301846,64	1261463,09
682	301850,69	1261465,96
683	301854,21	1261469,47
684	302051,76	1261701,58
685	302050,24	1261702,88
686	302051,95	1261704,89
687	302047,48	1261708,89
688	302045,67	1261706,77
689	301848,12	1261474,65
690	301845,54	1261472,08
691	301842,56	1261469,98
692	301839,29	1261468,39
693	301835,79	1261467,36
694	301827,06	1261465,57
695	301821,11	1261465,17
696	301815,27	1261466,39
697	301809,97	1261469,14
698	301805,6	1261473,2
699	301805,15	1261472,19
700	301804,9	1261472,49
701	301804,65	1261472,79
702	301804,41	1261473,1
703	301804,17	1261473,41
704	301762,12	1261530,03
705	301760,59	1261531,88
706	301758,87	1261533,54
707	301756,97	1261535,01
708	301754,93	1261536,27
709	301625,49	1261606,26
710	301622,98	1261607,78
711	301620,66	1261609,56
712	301618,53	1261611,58
713	301616,62	1261613,8
714	301432,72	1261852,6
715	301432,5	1261852,89
716	301432,28	1261853,19
717	301432,07	1261853,48
718	301431,86	1261853,79
719	301389,08	1261915,81
720	301374,92	1261906,04
721	301373,48	1261905,11
722	301371,99	1261904,27
723	301370,45	1261903,53

724	301368,87	1261902,88	728	301244,83	1261856,41
725	301252,17	1261859,01	729	301242,24	1261855,62
726	301249,92	1261858,17	730	301187,95	1261841,44
727	301247,38	1261857,25	644	301189,21	1261836,61
контур 13					
731	301358,48	1261960,16	744	301238,13	1261860,72
732	301348,88	1261953,53	745	301240,58	1261861,39
733	301373,23	1261918,24	746	301243,01	1261862,12
734	301368,67	1261915,1	747	301245,42	1261862,92
735	301366,89	1261914,03	748	301247,81	1261863,79
736	301365	1261913,18	749	301366,76	1261908,5
737	301246,05	1261868,47	750	301368	1261909,01
738	301243,78	1261867,65	751	301369,21	1261909,59
739	301241,5	1261866,89	752	301370,38	1261910,25
740	301239,19	1261866,2	753	301371,51	1261910,98
741	301236,87	1261865,56	754	301385,67	1261920,75
742	301185,17	1261852,09	731	301358,48	1261960,16
743	301186,43	1261847,25			
контур 14					
755	301346,3	1261969,01	765	301345,83	1261992,17
756	301350,41	1261971,86	766	301331,61	1261999,6
757	301345,75	1261978,62	767	301324,2	1261985,42
758	301350,69	1261982,03	768	301338,42	1261977,99
759	301355,34	1261975,29	769	301339,67	1261977,24
760	301359,44	1261978,14	770	301340,81	1261976,34
761	301355,91	1261983,26	771	301341,84	1261975,32
762	301353,82	1261985,93	772	301342,74	1261974,17
763	301351,41	1261988,33	755	301346,3	1261969,01
764	301348,74	1261990,42			
контур 15					
773	301363,43	1261963,56	788	301766,94	1261533,61
774	301436,8	1261857,19	789	301808,99	1261476,99
775	301436,96	1261856,96	790	301812,37	1261473,57
776	301437,13	1261856,72	791	301816,57	1261471,24
777	301437,3	1261856,49	792	301821,26	1261470,18
778	301437,48	1261856,26	793	301826,06	1261470,47
779	301621,37	1261617,46	794	301834,78	1261472,26
780	301622,87	1261615,71	795	301837,49	1261473,05
781	301624,54	1261614,13	796	301840,02	1261474,28
782	301626,37	1261612,73	797	301842,32	1261475,91
783	301628,34	1261611,53	798	301844,31	1261477,89
784	301757,78	1261541,54	799	302041,86	1261710,01
785	301760,38	1261539,95	800	302042,62	1261709,36
786	301762,79	1261538,08	801	302044,49	1261711,56
787	301764,99	1261535,96	802	302040,01	1261715,55

803	302038,05	1261713,25
804	302036,53	1261714,54
805	301838,98	1261482,43
806	301837,81	1261481,26
807	301836,46	1261480,31
808	301834,97	1261479,59
809	301833,38	1261479,12
810	301824,65	1261477,33
811	301821,83	1261477,16
812	301819,07	1261477,78
813	301816,6	1261479,15
814	301814,61	1261481,16
815	301811,23	1261485,71
816	301810,29	1261483,62
817	301770,95	1261536,59
818	301768,65	1261539,36
819	301766,07	1261541,86
820	301763,22	1261544,06
821	301760,16	1261545,94

822	301630,72	1261615,93
823	301629,2	1261616,86
824	301627,78	1261617,94
825	301626,49	1261619,16
826	301625,33	1261620,51
827	301441,44	1261859,31
828	301441,17	1261859,67
829	301440,91	1261860,03
830	301393,09	1261929,36
831	301399,13	1261933,52
832	301373,58	1261970,56
833	301367,54	1261966,4
773	301363,43	1261963,56
834	301379,6	1261952,52
835	301381,53	1261953,05
836	301381	1261954,98
837	301379,07	1261954,45
834	301379,6	1261952,52

контур 16

838	302119,3	1261781,79
839	302157,95	1261813,77
840	302147,74	1261828,39
841	302140,9	1261823,5
842	302141,44	1261822,65
843	302132,66	1261816,37
844	302130,36	1261814,38
845	302128,44	1261812,02
846	302126,98	1261809,36

847	302126,02	1261806,48
848	302125,03	1261802,34
849	302124,25	1261799,74
850	302123,17	1261797,26
851	302121,8	1261794,92
852	302120,17	1261792,76
853	302115,48	1261787,25
838	302119,3	1261781,79

контур 17

854	302103,14	1261782,01
855	302115,6	1261796,65
856	302116,81	1261798,25
857	302117,81	1261799,98
858	302118,61	1261801,81
859	302119,19	1261803,73
860	302120,18	1261807,87
861	302121,48	1261811,77
862	302123,46	1261815,37

863	302126,05	1261818,56
864	302129,16	1261821,24
865	302138,18	1261827,7
866	302138,73	1261826,86
867	302145,45	1261831,68
868	302140,73	1261838,33
869	302088,75	1261801,53
854	302103,14	1261782,01

контур 18

870	302196,96	1261856,25
871	302218,65	1261871,78
872	302221,6	1261874,2
873	302224,26	1261876,96
874	302226,58	1261879,99

875	302228,53	1261883,28
876	302256,95	1261938,09
877	302258,27	1261940,23
878	302259,89	1261942,16
879	302261,78	1261943,82

880	302263,9	1261945,19
881	302307,19	1261968,79
882	302308,14	1261967,04
883	302346,18	1261987,78
884	302345,23	1261989,53
885	302449,4	1262046,33
886	302451,87	1262047,82
887	302454,19	1262049,51
888	302456,36	1262051,41
889	302458,36	1262053,48
890	302551,35	1262158,96
891	302555,06	1262164,08
892	302557,73	1262169,82
893	302559,25	1262175,96
894	302559,5	1262182,28
895	302551,53	1262359,37
896	302550,77	1262365,07
897	302549,03	1262370,56
898	302546,36	1262375,65
899	302542,85	1262380,21
900	302319,84	1262622,74
901	302319,36	1262622,55
902	302262,18	1262685,45
903	302185,45	1262762,66
904	302158,83	1262786,13
905	302060,94	1262869,13
906	301959,51	1262952,45
907	301952,65	1262960,95
908	301957,16	1262976,38
909	302020,44	1263053,41
910	302021,96	1263052,11
911	302046,53	1263084,42
912	302045,97	1263084,84
913	302049,48	1263093,16
914	302050,16	1263102,17
915	302047,94	1263110,93
916	302043,04	1263118,52
917	301400,89	1263829,22
918	301402,37	1263830,56
919	301377,54	1263858,05
920	301376,05	1263856,7
921	300610,49	1264703,99
922	300609,12	1264705,84
923	300608,13	1264707,91
924	300606,24	1264713,06

925	300614,37	1264716,03
926	300616,63	1264716,96
927	300618,82	1264718,05
928	300620,93	1264719,3
929	300622,93	1264720,7
930	300654,33	1264744,45
931	300657,28	1264753,57
932	300651,28	1264762,2
933	300613,28	1264733,46
934	300612,25	1264732,74
935	300611,16	1264732,1
936	300610,04	1264731,54
937	300608,87	1264731,06
938	300600,75	1264728,08
939	300599,13	1264732,49
940	300594,44	1264730,77
941	300597,77	1264721,67
942	300610,59	1264726,36
943	300612,1	1264726,98
944	300613,56	1264727,71
945	300614,96	1264728,54
946	300616,3	1264729,47
947	300647,91	1264753,39
948	300651,53	1264748,6
949	300619,92	1264724,69
950	300618,22	1264723,5
951	300616,43	1264722,44
952	300614,57	1264721,51
953	300612,65	1264720,73
954	300599,83	1264716,04
955	300603,43	1264706,19
956	300604,07	1264704,69
957	300604,84	1264703,25
958	300605,75	1264701,9
959	300606,78	1264700,64
960	301372,52	1263853,16
961	301371,78	1263852,48
962	301396,44	1263825,2
963	301397,18	1263825,87
964	302039,33	1263115,17
965	302043,63	1263108,26
966	302045,26	1263100,29
967	302044,01	1263092,25
968	302040,04	1263085,15
969	301953,3	1262979,55

970	301949,25	1262971,98
971	301948,4	1262963,44
972	301950,89	1262955,23
973	301956,33	1262948,59
974	302111,19	1262821,39
975	302111,88	1262820,81
976	302112,57	1262820,23
977	302113,25	1262819,65
978	302113,93	1262819,06
979	302208,16	1262735,98
980	302210,16	1262734,17
981	302212,11	1262732,31
982	302214,01	1262730,4
983	302215,86	1262728,43
984	302539,17	1262376,83
985	302542,15	1262372,96
986	302544,41	1262368,64
987	302545,89	1262363,99
988	302546,53	1262359,15
989	302554,57	1262182,05
990	302554,3	1262176,69
991	302553,01	1262171,48
992	302550,75	1262166,61
993	302547,6	1262162,26
994	302454,61	1262056,78
995	302452,91	1262055,02
996	302451,07	1262053,42
997	302449,1	1262051,98
998	302447,01	1262050,72
999	302341,67	1261993,29
1000	302340,9	1261994,01
1001	302305,84	1261974,89
1002	302304,4	1261973,91
1003	302304,79	1261973,18
1004	302261,51	1261949,58
1005	302258,77	1261947,81
1006	302256,32	1261945,66
1007	302254,22	1261943,17
1008	302252,51	1261940,39
1009	302224,09	1261885,58
1010	302222,44	1261882,8
1011	302220,48	1261880,23
1012	302218,24	1261877,9
1013	302215,74	1261875,85
1014	302194,05	1261860,31
870	302196,96	1261856,25

контур 19

1015	302190,55	1261865,19
1016	302212,26	1261880,73
1017	302214,2	1261882,34
1018	302215,95	1261884,16
1019	302217,48	1261886,17
1020	302218,77	1261888,34
1021	302247,18	1261943,15
1022	302249,36	1261946,69
1023	302252,03	1261949,86
1024	302255,15	1261952,6
1025	302258,63	1261954,85
1026	302444,14	1262055,99
1027	302445,78	1262056,98
1028	302447,33	1262058,11
1029	302448,78	1262059,37
1030	302450,11	1262060,75
1031	302543,1	1262166,23
1032	302545,57	1262169,65
1033	302547,35	1262173,47
1034	302548,36	1262177,57
1035	302548,58	1262181,78
1036	302540,54	1262358,88
1037	302540,03	1262362,68
1038	302538,87	1262366,33
1039	302537,09	1262369,73
1040	302534,75	1262372,77
1041	302211,44	1262724,37
1042	302209,7	1262726,22
1043	302207,91	1262728,02
1044	302206,07	1262729,77
1045	302204,19	1262731,48
1046	302109,96	1262814,56
1047	302109,32	1262815,11
1048	302108,68	1262815,66
1049	302108,03	1262816,21
1050	302107,38	1262816,75
1051	301952,53	1262943,95
1052	301945,6	1262952,4
1053	301942,43	1262962,86
1054	301943,51	1262973,73
1055	301948,66	1262983,36
1056	302011,8	1263060,22

1057	302012,65	1263059,68
1058	302036,17	1263088,32
1059	302036,73	1263089,04
1060	302037,25	1263089,78
1061	302037,74	1263090,55
1062	302038,18	1263091,34
1063	302037,42	1263092,05
1064	302039,02	1263096,89
1065	302039,12	1263101,99
1066	302037,69	1263106,89
1067	302034,88	1263111,14
1068	300602,33	1264696,61
1069	300600,93	1264698,32
1070	300599,7	1264700,15
1071	300598,66	1264702,09
1072	300597,8	1264704,13
1073	300588,8	1264728,71
1074	300584,11	1264726,99
1075	300590,54	1264709,41
1076	300576,57	1264696,79
1077	300606,74	1264663,4
1078	300617,13	1264672,78
1079	301364,18	1263845,98
1080	301362,7	1263844,64
1081	301387,53	1263817,15
1082	301389,02	1263818,49
1083	302031,17	1263107,79
1084	302033,12	1263104,87
1085	302034,14	1263101,51
1086	302034,14	1263098
1087	302033,13	1263094,64
1088	302031,49	1263095,89
1089	302031,18	1263095,23
1090	302030,83	1263094,59
1091	302030,43	1263093,98
1092	302029,99	1263093,4
1093	302006,54	1263064,85
1094	302008	1263063,47
1095	301944,8	1262986,54
1096	301938,72	1262975,19
1097	301937,45	1262962,37
1098	301941,19	1262950,05
1099	301949,35	1262940,09
1100	301964,04	1262928,02
1101	301964,32	1262928,36

1102	302105,2	1262812,79
1103	302106,11	1262811,28
1104	302106,65	1262810,8
1105	302170,66	1262754,37
1106	302172,69	1262755,99
1107	302204,55	1262728,16
1108	302204,12	1262724,73
1109	302205,97	1262722,89
1110	302207,76	1262720,99
1111	302251,64	1262673,28
1112	302252,68	1262673,28
1113	302289,43	1262636,52
1114	302289,72	1262631,86
1115	302531,07	1262369,38
1116	302532,88	1262367,03
1117	302534,25	1262364,41
1118	302535,15	1262361,59
1119	302535,54	1262358,65
1120	302543,58	1262181,55
1121	302543,42	1262178,3
1122	302542,63	1262175,13
1123	302541,26	1262172,18
1124	302539,35	1262169,54
1125	302446,36	1262064,06
1126	302445,33	1262062,99
1127	302444,21	1262062,02
1128	302443,01	1262061,15
1129	302441,74	1262060,38
1130	302337,57	1262003,58
1131	302336,61	1262005,34
1132	302298,57	1261984,6
1133	302299,53	1261982,84
1134	302256,24	1261959,24
1135	302252,13	1261956,59
1136	302248,46	1261953,35
1137	302245,31	1261949,61
1138	302242,74	1261945,45
1139	302214,33	1261890,64
1140	302213,34	1261888,98
1141	302212,18	1261887,44
1142	302210,84	1261886,05
1143	302209,36	1261884,81
1144	302187,64	1261869,26
1015	302190,55	1261865,19

контур 20							
1145	300589,4	1264741,66		1170	300091,94	1265386,56
1146	300595,02	1264743,72		1171	300093,82	1265383,41
1147	300593,6	1264747,61		1172	300202,91	1265170,24
1148	300587,92	1264756,94		1173	300203,31	1265169,43
1149	300579,09	1264763,38		1174	300203,71	1265168,63
1150	300568,48	1264765,96		1175	300204,1	1265167,82
1151	300557,68	1264764,28		1176	300204,49	1265167,01
1152	300443,39	1264722,46		1177	300384,05	1264783,67
1153	300437,73	1264721,43		1178	300385,35	1264781,01
1154	300432,04	1264722,34		1179	300386,72	1264778,39
1155	300426,99	1264725,1		1180	300388,18	1264775,81
1156	300423,15	1264729,39		1181	300389,72	1264773,28
1157	300393,95	1264775,93		1182	300418,91	1264726,73
1158	300391,11	1264780,78		1183	300423,88	1264721,18
1159	300388,58	1264785,8		1184	300430,42	1264717,61
1160	300208,2	1265170,83		1185	300437,78	1264716,42
1161	300098,27	1265385,69		1186	300445,11	1264717,76
1162	300097,69	1265386,78		1187	300559,4	1264759,59
1163	300097,06	1265387,84		1188	300568,27	1264760,97
1164	300096,4	1265388,88		1189	300576,99	1264758,85
1165	300095,7	1265389,9		1190	300584,24	1264753,56
1166	300083,37	1265394,64		1191	300588,91	1264745,89
1167	300084,1	1265394,17		1192	300589,9	1264743,19
1168	300087,04	1265391,98		1193	300588,96	1264742,84
1169	300089,67	1265389,43		1145	300589,4	1264741,66
контур 21							
1194	300580	1264738,23		1212	300198,69	1265165,23
1195	300584,69	1264739,94		1213	300198,32	1265165,99
1196	300583,27	1264743,83		1214	300197,95	1265166,75
1197	300579,82	1264749,49		1215	300197,56	1265167,5
1198	300574,46	1264753,41		1216	300088,48	1265380,68
1199	300568,02	1264754,97		1217	300087	1265383,15
1200	300561,46	1264753,95		1218	300085,22	1265385,41
1201	300447,17	1264712,13		1219	300083,15	1265387,41
1202	300437,84	1264710,43		1220	300080,85	1265389,13
1203	300428,48	1264711,93		1221	300068,63	1265397,04
1204	300420,16	1264716,48		1222	300066,21	1265398,83
1205	300413,83	1264723,54		1223	300064,05	1265400,93
1206	300384,64	1264770,09		1224	300062,19	1265403,29
1207	300383	1264772,78		1225	300060,64	1265405,87
1208	300381,46	1264775,52		1226	300033,61	1265458,7
1209	300379,99	1264778,3		1227	300031,81	1265461,51
1210	300378,62	1264781,13		1228	300029,49	1265463,9
1211	300199,05	1265164,46		1229	300026,76	1265465,81

1230	300023,7	1265467,14
1231	299920,44	1265500,49
1232	299915,41	1265502,68
1233	299910,9	1265505,81
1234	299907,09	1265509,76
1235	299904,12	1265514,38
1236	299885,26	1265551,23
1237	299884,48	1265552,89
1238	299883,81	1265554,59
1239	299883,25	1265556,34
1240	299882,81	1265558,11
1241	299866,33	1265634,99
1242	299866,11	1265635,92
1243	299865,85	1265636,84
1244	299865,55	1265637,75
1245	299865,21	1265638,65
1246	299811,17	1265771,72
1247	299809,6	1265778,03
1248	299809,86	1265784,52
1249	299811,93	1265790,69
1250	299815,64	1265796,03
1251	299845,09	1265827,72
1252	299847,99	1265832
1253	299849,47	1265836,96
1254	299849,4	1265842,13
1255	299847,77	1265847,04
1256	299632,84	1266267,06
1257	299628,51	1266264,55
1258	299698,77	1266127,23
1259	299697,11	1266126,38
1260	299692,64	1266124,14
1261	299699,33	1266110,79
1262	299705,59	1266113,92
1263	299843,32	1265844,76
1264	299844,47	1265841,3
1265	299844,52	1265837,65
1266	299843,48	1265834,15
1267	299841,43	1265831,13
1268	299837,57	1265826,97
1269	299836,1	1265828,33
1270	299827,95	1265819,54
1271	299828,6	1265818,24
1272	299826,82	1265817,34
1273	299826,49	1265817,99
1274	299818,89	1265809,8

1275	299820,35	1265808,44
1276	299811,97	1265799,43
1277	299807,46	1265792,93
1278	299804,94	1265785,43
1279	299804,63	1265777,52
1280	299806,6	1265769,84
1281	299860,57	1265636,77
1282	299861,07	1265635,37
1283	299861,44	1265633,94
1284	299877,92	1265557,07
1285	299879,1	1265552,92
1286	299880,81	1265548,95
1287	299899,67	1265512,1
1288	299903,17	1265506,66
1289	299907,66	1265502
1290	299912,97	1265498,31
1291	299918,9	1265495,73
1292	299995,66	1265470,94
1293	299995,05	1265469,03
1294	300015,21	1265462,52
1295	300015,82	1265464,43
1296	300022,79	1265462,18
1297	300024,75	1265461,2
1298	300026,5	1265459,89
1299	300027,99	1265458,28
1300	300029,16	1265456,43
1301	300056,19	1265403,59
1302	300058,07	1265400,45
1303	300060,34	1265397,58
1304	300062,97	1265395,03
1305	300065,91	1265392,84
1306	300078,13	1265384,93
1307	300079,91	1265383,6
1308	300081,51	1265382,05
1309	300082,89	1265380,31
1310	300084,03	1265378,4
1311	300193,83	1265163,79
1312	300374,09	1264779,01
1313	300377,07	1264773,12
1314	300380,4	1264767,43
1315	300409,59	1264720,89
1316	300417,05	1264712,56
1317	300426,86	1264707,2
1318	300437,89	1264705,42
1319	300448,89	1264707,43

1320	300563,18	1264749,26
1321	300567,81	1264749,98
1322	300572,36	1264748,87
1323	300576,14	1264746,11
1324	300578,58	1264742,11
1194	300580	1264738,23

1325	299835,41	1265823,46
1326	299837,21	1265824,32
1327	299836,35	1265826,12
1328	299834,55	1265825,26
1325	299835,41	1265823,46

контур 22

1329	300081,42	1265395,9
1330	300081,67	1265401,7
1331	300074,6	1265406,27
1332	300073,34	1265407,21
1333	300072,22	1265408,3
1334	300071,24	1265409,53
1335	300070,44	1265410,88
1336	300043,4	1265463,71
1337	300040,43	1265468,33
1338	300036,62	1265472,28
1339	300032,11	1265475,41
1340	300027,08	1265477,6
1341	300020,74	1265479,65
1342	300021,35	1265481,55
1343	300001,19	1265488,07
1344	300000,58	1265486,16
1345	299923,82	1265510,96
1346	299920,76	1265512,29
1347	299918,03	1265514,19
1348	299915,71	1265516,59
1349	299913,91	1265519,39
1350	299910,72	1265525,63
1351	299909,2	1265526,21
1352	299892,8	1265550,01
1353	299873,76	1265641,5
1354	299844,68	1265711,84
1355	299844,63	1265718,56
1356	299821,33	1265775,86
1357	299820,55	1265779,15
1358	299820,68	1265782,54
1359	299821,76	1265785,75
1360	299823,69	1265788,54
1361	299832,07	1265797,55
1362	299833,54	1265796,19
1363	299850,76	1265814,72
1364	299849,29	1265816,08
1365	299853,15	1265820,23
1366	299857,93	1265827,28

1367	299860,37	1265835,44
1368	299860,24	1265843,96
1369	299857,58	1265852,05
1370	299812,42	1265940,27
1371	299805,61	1265948,77
1372	299795,54	1265972,94
1373	299795,16	1265974
1374	299782,01	1265999,69
1375	299780,57	1266002,02
1376	299779,79	1266004,03
1377	299720,3	1266120,29
1378	299722,08	1266121,2
1379	299718,47	1266128,26
1380	299716,69	1266127,35
1381	299691,76	1266176,07
1382	299699,97	1266180,27
1383	299704,61	1266183,15
1384	299708,72	1266186,76
1385	299712,17	1266191
1386	299714,87	1266195,75
1387	299772,43	1266319,74
1388	299784,89	1266313,87
1389	299804,04	1266354,59
1390	299791,36	1266360,52
1391	299792,84	1266363,72
1392	299788,26	1266365,71
1393	299786,84	1266362,66
1394	299710,34	1266197,86
1395	299708,04	1266193,82
1396	299705,11	1266190,23
1397	299701,63	1266187,17
1398	299697,69	1266184,72
1399	299685,03	1266178,24
1400	299712,24	1266125,07
1401	299711,35	1266124,62
1402	299714,96	1266117,56
1403	299715,85	1266118,01
1404	299853,11	1265849,77

1405	299855,31	1265843,13
1406	299855,42	1265836,13
1407	299853,41	1265829,43
1408	299849,48	1265823,64
1409	299845,6	1265819,45
1410	299844,88	1265820,15
1411	299827,68	1265801,63
1412	299828,41	1265800,96
1413	299820,03	1265791,94
1414	299817,29	1265788
1415	299815,76	1265783,44
1416	299815,57	1265778,64
1417	299816,73	1265773,98
1418	299870,77	1265640,91
1419	299871,2	1265639,77
1420	299871,58	1265638,61
1421	299871,92	1265637,43
1422	299872,2	1265636,24
1423	299888,68	1265559,37
1424	299889,03	1265557,97
1425	299889,46	1265556,6
1426	299889,99	1265555,26
1427	299890,61	1265553,96
1428	299909,46	1265517,11
1429	299911,79	1265513,48
1430	299914,79	1265510,38
1431	299918,33	1265507,92
1432	299922,28	1265506,2
1433	300025,54	1265472,85
1434	300029,68	1265471,05
1435	300033,38	1265468,47
1436	300036,51	1265465,23
1437	300038,95	1265461,44
1438	300065,99	1265408,6
1439	300067,13	1265406,69
1440	300068,51	1265404,95
1441	300070,1	1265403,4
1442	300071,88	1265402,07
1329	300081,42	1265395,9

контур 23

1443	299638,04	1266270,07
1444	299682,3	1266183,58
1445	299694,96	1266190,06
1446	299698,04	1266191,96
1447	299700,76	1266194,35
1448	299703,06	1266197,15
1449	299704,85	1266200,3
1450	299781,38	1266365,19
1451	299782,73	1266368,11
1452	299778,17	1266370,11
1453	299700,36	1266202,49
1454	299698,97	1266200,04
1455	299697,19	1266197,86
1456	299695,07	1266196
1457	299692,68	1266194,51
1458	299684,47	1266190,31
1459	299642,29	1266272,53
1443	299638,04	1266270,07

контур 24

1460	299864,01	1266517,04
1461	299885,73	1266563,82
1462	299887,56	1266563,01
1463	299914,07	1266620,12
1464	299912,25	1266620,96
1465	299915,42	1266627,77
1466	299917,21	1266632,87
1467	299917,99	1266638,22
1468	299917,73	1266643,61
1469	299916,43	1266648,86
1470	299902,15	1266689,4
1471	299940,15	1266702,78
1472	299928,53	1266735,8
1473	299890,53	1266722,42
1474	299450,63	1267971,63
1475	299452,51	1267972,29
1476	299442,12	1268001,82
1477	299440,23	1268001,16
1478	299437,13	1268009,96
1479	299430,86	1268012,7
1480	299911,71	1266647,2
1481	299912,78	1266642,89
1482	299912,99	1266638,46
1483	299912,35	1266634,06
1484	299910,88	1266629,88
1485	299907,72	1266623,07
1486	299906,81	1266623,49
1487	299880,3	1266566,38

1488	299881,21	1266565,96		1490	299859,43	1266519,04
1489	299860,57	1266521,51		1460	299864,01	1266517,04
контур 25						
1491	299853,91	1266521,44		1505	299836,67	1266800,19
1492	299855,12	1266524,04		1506	299848,96	1266765,3
1493	299905,44	1266632,4		1507	299857,42	1266768,27
1494	299906,53	1266635,5		1508	299901,34	1266643,55
1495	299907	1266638,75		1509	299901,89	1266641,3
1496	299906,84	1266642,02		1510	299902	1266638,99
1497	299906,05	1266645,21		1511	299901,67	1266636,69
1498	299423,33	1268015,99		1512	299900,9	1266634,51
1499	299417,08	1268018,72		1513	299897,74	1266627,7
1500	299425,14	1267995,84		1514	299895,93	1266628,54
1501	299423,25	1267995,18		1515	299869,36	1266571,3
1502	299433,65	1267965,65		1516	299871,12	1266570,34
1503	299435,54	1267966,32		1517	299849,34	1266523,43
1504	299845,13	1266803,17		1491	299853,91	1266521,44
контур 26						
1518	299407,16	1268080,01		1521	299300,86	1268381,85
1519	299412,03	1268081,24		1518	299407,16	1268080,01
1520	299304,69	1268386,02				
контур 27						
1522	299396,44	1268077,33		1525	299292,43	1268372,68
1523	299401,31	1268078,55		1522	299396,44	1268077,33
1524	299296,26	1268376,85				
контур 28						
1526	298994,29	1269252,45		1545	298692,85	1269942,51
1527	298999,19	1269253,61		1546	298634,09	1269994,69
1528	298766,18	1269915,26		1547	298632,77	1269995,99
1529	298762,21	1269922,97		1548	298631,6	1269997,43
1530	298756,33	1269929,57		1549	298630,6	1269998,99
1531	298748,95	1269934,27		1550	298629,77	1270000,65
1532	298740,6	1269936,87		1551	298611,71	1270042,38
1533	298740,86	1269938,86		1552	298613,55	1270043,18
1534	298739,66	1269939,04		1553	298556,63	1270174,72
1535	298738,45	1269939,18		1554	298556,18	1270175,88
1536	298737,24	1269939,28		1555	298555,83	1270177,07
1537	298736,03	1269939,33		1556	298514,64	1270343,54
1538	298703,72	1269940,23		1557	298514,21	1270347,76
1539	298702,01	1269940,38		1558	298514,98	1270351,92
1540	298700,34	1269940,71		1559	298516,89	1270355,71
1541	298698,71	1269941,24		1560	298519,78	1270358,81
1542	298697,15	1269941,95		1561	298538,73	1270374,11
1543	298696,7	1269939,94		1562	298537,48	1270375,66
1544	298694,69	1269941,09		1563	298578	1270408,36

1564	298584,76	1270415,78
1565	298588,98	1270424,89
1566	298590,27	1270434,85
1567	298588,5	1270444,73
1568	298506,73	1270683,56
1569	298502	1270681,94
1570	298503,03	1270678,93
1571	298583,77	1270443,11
1572	298585,27	1270434,73
1573	298584,18	1270426,28
1574	298580,6	1270418,55
1575	298574,86	1270412,25
1576	298534,34	1270379,55
1577	298533,71	1270380,33
1578	298514,76	1270365,04
1579	298510,33	1270360,28
1580	298507,4	1270354,48
1581	298506,22	1270348,08
1582	298506,87	1270341,62
1583	298548,07	1270175,15
1584	298548,32	1270174,23
1585	298548,6	1270173,32
1586	298548,92	1270172,42
1587	298549,29	1270171,54
1588	298604,93	1270042,94
1589	298605,88	1270043,27
1590	298625,18	1269998,66
1591	298626,25	1269996,52
1592	298627,55	1269994,5
1593	298629,06	1269992,64
1594	298630,77	1269990,95
1595	298689,53	1269938,78
1596	298690,92	1269937,64
1597	298692,41	1269936,62
1598	298693,97	1269935,72
1599	298695,6	1269934,95
1600	298697,55	1269934,24
1601	298699,41	1269933,74
1602	298701,21	1269933,42
1603	298703,52	1269933,24
1604	298735,83	1269932,33
1605	298737,23	1269932,26
1606	298738,66	1269932,11
1607	298739,96	1269931,91
1608	298746,98	1269929,67
1609	298753,18	1269925,68
1610	298758,12	1269920,21
1611	298761,46	1269913,64
1526	298994,29	1269252,45

контур 29

1612	298983,53	1269249,91
1613	298988,42	1269251,07
1614	298755,8	1269911,65
1615	298752,7	1269917,48
1616	298748,02	1269922,12
1617	298742,16	1269925,16
1618	298735,67	1269926,34
1619	298703,36	1269927,24
1620	298698,51	1269927,8
1621	298693,83	1269929,19
1622	298689,47	1269931,38
1623	298685,55	1269934,29
1624	298626,78	1269986,46
1625	298624,61	1269988,61
1626	298622,69	1269990,98
1627	298621,04	1269993,55
1628	298619,68	1269996,28
1629	298600,21	1270041,27
1630	298601,15	1270041,61
1631	298545,61	1270169,95
1632	298545,19	1270170,99
1633	298544,81	1270172,04
1634	298544,48	1270173,11
1635	298544,18	1270174,19
1636	298505,78	1270329,39
1637	298466,77	1270319,74
1638	298466,19	1270319,6
1639	298465,62	1270319,48
1640	298465,04	1270319,37
1641	298464,46	1270319,27
1642	298364,1	1270303,56
1643	298363,48	1270307,51
1644	298463,84	1270323,23
1645	298464,33	1270323,31
1646	298464,83	1270323,4
1647	298465,32	1270323,51
1648	298465,81	1270323,62
1649	298504,82	1270333,28

1650	298502,99	1270340,65		1685	298465,7	1270311,37
1651	298502,22	1270348,25		1686	298467,2	1270311,64
1652	298503,61	1270355,75		1687	298499,93	1270319,71
1653	298507,04	1270362,57		1688	298536,42	1270172,27
1654	298512,25	1270368,15		1689	298537,23	1270169,49
1655	298531,2	1270383,44		1690	298538,27	1270166,78
1656	298530,57	1270384,22		1691	298595,19	1270035,23
1657	298571,09	1270416,92		1692	298597,03	1270036,03
1658	298575,6	1270421,87		1693	298615,09	1269994,3
1659	298578,41	1270427,94		1694	298616,69	1269991,08
1660	298579,27	1270434,58		1695	298618,64	1269988,05
1661	298578,09	1270441,17		1696	298620,9	1269985,25
1662	298497,35	1270676,99		1697	298623,46	1269982,72
1663	298496,31	1270680		1698	298682,23	1269930,55
1664	298491,59	1270678,38		1699	298684,72	1269928,55
1665	298492,59	1270675,4		1700	298687,39	1269926,79
1666	298479,44	1270671,01		1701	298690,22	1269925,31
1667	298493,8	1270628,36		1702	298693,18	1269924,1
1668	298507,18	1270632,87		1703	298692,74	1269922,13
1669	298573,36	1270439,55		1704	298695,28	1269921,36
1670	298574,27	1270434,46		1705	298697,88	1269920,79
1671	298573,61	1270429,33		1706	298700,51	1269920,41
1672	298571,44	1270424,63		1707	298703,16	1269920,24
1673	298567,95	1270420,81		1708	298735,47	1269919,34
1674	298527,43	1270388,11		1709	298736,18	1269919,3
1675	298526,17	1270389,67		1710	298736,89	1269919,23
1676	298507,22	1270374,38		1711	298737,6	1269919,13
1677	298500,53	1270367,22		1712	298738,3	1269918,99
1678	298496,09	1270358,49		1713	298738,56	1269920,98
1679	298494,24	1270348,87		1714	298742,66	1269919,55
1680	298495,13	1270339,12		1715	298746,26	1269917,13
1681	298463,89	1270331,39		1716	298749,14	1269913,87
1682	298462,6	1270331,13		1717	298751,09	1269910,01
1683	298352,37	1270313,87		1612	298983,53	1269249,91
1684	298355,46	1270294,11				
контур 30						
1718	298448,85	1270837,22		1723	298156,97	1271670,47
1719	298449,76	1270837,53		1724	298151,69	1271670,39
1720	298448,94	1270840,25		1725	298371,38	1271063,46
1721	298452,7	1270841,39		1726	298447,91	1270839,94
1722	298376,1	1271065,12		1718	298448,85	1270837,22
контур 31						
1727	298442,18	1270834,98		1730	298365,72	1271061,47
1728	298443,14	1270835,31		1731	298145,34	1271670,28
1729	298442,29	1270837,82		1732	298137,94	1271670,16

1733	298140,06	1271664,33
1734	298141,96	1271665,01
1735	298361,01	1271059,81

1736	298437,56	1270836,2
1737	298441,32	1270837,49
1727	298442,18	1270834,98

Перечень координат характерных точек границ публичного сервитута, устанавливаемого в целях, указанных в п. 2 ст. 39.37 ЗК РФ, на территории Островского муниципального округа представлен в Таблице № 7.

Таблица № 7

Перечень координат характерных точек границ публичного сервитута устанавливаемый в целях, указанных в п. 2 ст. 39.37 ЗК РФ

№ точки	X	Y
контур 1		
1	299437,13	1268009,97
2	299429,41	1268031,88
3	299431,3	1268032,54
4	299426,88	1268045,09
5	299424,99	1268044,43
6	299412,03	1268081,23
7	299407,16	1268080,01
8	299430,86	1268012,71
1	299437,13	1268009,97
контур 2		
9	299423,34	1268015,99
10	299401,31	1268078,54
11	299396,44	1268077,32
12	299409,9	1268039,11
13	299408,01	1268038,45
14	299412,43	1268025,9
15	299414,32	1268026,57
16	299417,08	1268018,73
9	299423,34	1268015,99
контур 3		
17	299300,86	1268381,86
18	299304,7	1268386,04
19	298999,19	1269253,6
20	298994,29	1269252,44
17	299300,86	1268381,86
контур 4		
21	299292,43	1268372,69
22	299296,26	1268376,86
23	298988,42	1269251,06
24	298983,53	1269249,9
21	299292,43	1268372,69
контур 5		
25	298156,98	1271670,48
26	298158,86	1271671,14
27	298070,15	1271916,22
28	298068,27	1271915,54
29	297874,78	1272450,08
30	297627,56	1273172,17
31	297625,59	1273177,47
32	297623,34	1273182,66
33	297334,79	1273804,31
34	297330,17	1273811,58
35	297323,83	1273817,42
36	297316,2	1273821,41
37	297307,79	1273823,29
38	297263,59	1273827,24
39	297261,39	1273827,58
40	297259,26	1273828,21
41	297257,22	1273829,1
42	297255,32	1273830,26
43	297248,5	1273835,06
44	297245,68	1273830,93
45	297248,28	1273829,1
46	297252,45	1273826,17

47	297254,9	1273824,67
48	297257,54	1273823,51
49	297260,3	1273822,7
50	297263,14	1273822,26
51	297307,34	1273818,31
52	297314,48	1273816,72
53	297320,95	1273813,33
54	297326,33	1273808,38
55	297330,25	1273802,21
56	297618,81	1273180,55
57	297619,91	1273178,09
58	297620,95	1273175,6
59	297621,92	1273173,09
60	297622,83	1273170,55
61	297870,06	1272448,42
62	298151,69	1271670,4
25	298156,98	1271670,48

контур 6

63	298146,4	1271670,31
64	298132,97	1271707,4
65	298131,93	1271707,35
66	298057,92	1271911,79
67	297864,4	1272446,42
68	297617,15	1273168,6
69	297616,3	1273171
70	297615,38	1273173,36
71	297614,4	1273175,71
72	297613,36	1273178,02
73	297327,68	1273793,5
74	297328,61	1273793,86
75	297325,72	1273800,1
76	297322,5	1273805,17
77	297318,08	1273809,24
78	297312,76	1273812,02
79	297306,9	1273813,33
80	297275,65	1273816,12
81	297275,56	1273815,12
82	297262,61	1273816,28
83	297258,99	1273816,84
84	297255,47	1273817,87
85	297252,12	1273819,35
86	297249	1273821,26
87	297244,82	1273824,19
88	297242,29	1273825,96
89	297239,46	1273821,8
90	297246,12	1273817,17
91	297249,81	1273814,92
92	297253,75	1273813,18
93	297257,9	1273811,96
94	297262,16	1273811,3
95	297306,36	1273807,35
96	297310,69	1273806,38
97	297314,62	1273804,33
98	297317,89	1273801,33
99	297320,27	1273797,58
100	297608,83	1273175,92
101	297610,74	1273171,5
102	297612,42	1273166,98
103	297859,69	1272444,76
104	298053,22	1271910,09
105	298051,34	1271909,41
106	298123,6	1271709,78
107	298117,24	1271707,54
108	298129,53	1271672,65
109	298136,17	1271675,05
110	298137,94	1271670,17
63	298146,4	1271670,31

контур 7

111	297160,01	1273891,14
112	297162,82	1273895,27
113	297156,36	1273899,9
114	297149,97	1273904,3
115	297148,2	1273905,74
116	297146,63	1273907,4
117	297145,3	1273909,25
118	297144,23	1273911,27
119	297145,9	1273912,44
120	297145,86	1273912,54
121	297145,81	1273912,65
122	297071,54	1274107,16
123	297069,67	1274106,45
124	297018,39	1274240,75
125	297017,49	1274242,87
126	297016,45	1274244,93
127	297015,27	1274246,9
128	297013,95	1274248,79
129	296999,87	1274267,54
130	296995,95	1274264,44
131	296997,53	1274262,33
132	297009,95	1274245,79
133	297011,07	1274244,19
134	297012,07	1274242,51
135	297012,96	1274240,77
136	297013,72	1274238,97
137	297065	1274104,66
138	297064,07	1274104,31
139	297136,09	1273915,68
140	297137,22	1273915,54

141	297139,19	1273910,37		146	297143,21	1273903,69
142	297139,56	1273909,46		147	297145,03	1273901,85
143	297139,93	1273908,66		148	297147,06	1273900,24
144	297140,28	1273907,95		149	297157,56	1273892,86
145	297141,62	1273905,74		111	297160,01	1273891,14
контур 8						
150	297153,81	1273882,05		166	297001,15	1274239,18
151	297156,63	1273886,18		167	297002,44	1274237,19
152	297154,2	1273887,89		168	297003,44	1274235,04
153	297143,64	1273895,31		169	297054,72	1274100,74
154	297140,44	1273897,94		170	297052,85	1274100,03
155	297137,65	1273901,01		171	297114,59	1273938,35
156	297135,35	1273904,47		172	297095,96	1273931,07
157	297133,59	1273908,22		173	297112,32	1273889,15
158	297008,11	1274236,83		174	297132,06	1273896,8
159	297007,51	1274238,24		175	297133,09	1273898,75
160	297006,82	1274239,61		176	297134,77	1273896,64
161	297006,03	1274240,93		177	297136,62	1273894,66
162	297005,15	1274242,19		178	297138,62	1273892,85
163	296992,79	1274258,77		179	297140,77	1273891,21
164	296991,45	1274260,56		150	297153,81	1273882,05
165	296987,56	1274257,28				
контур 9						
180	296911,88	1274376,42		188	296869,8	1274440,22
181	296915,78	1274379,54		189	296870,04	1274436,58
182	296905,51	1274393,22		190	296870,87	1274433,03
183	296884,64	1274421,45		191	296872,27	1274429,67
184	296884,65	1274445,16		192	296874,21	1274426,59
185	296875,03	1274452,05		193	296910,47	1274378,29
186	296875,2	1274460,58		180	296911,88	1274376,42
187	296870,2	1274460,68				
контур 10						
194	296903,37	1274369,57		202	296864,2	1274460,79
195	296907,26	1274372,69		203	296859,2	1274460,89
196	296905,73	1274374,73		204	296858,97	1274449,13
197	296869,41	1274422,98		205	296854,65	1274449,13
198	296866,94	1274426,91		206	296854,64	1274411,57
199	296865,16	1274431,19		207	296881,39	1274375,38
200	296864,1	1274435,7		208	296892,65	1274383,71
201	296863,81	1274440,33		194	296903,37	1274369,57
контур 11						
209	296872,31	1274570,66		219	296645,77	1275127,84
210	296877,31	1274570,56		220	296648,84	1275132,01
211	296877,95	1274603,91		221	296696,07	1275179,07
212	296877,81	1274607,65		222	296701,99	1275187,09
213	296877,25	1274611,35		223	296705,24	1275196,52
214	296876,27	1274614,96		224	296705,53	1275206,48
215	296874,89	1274618,44		225	296702,83	1275216,08
216	296645,42	1275112,81		226	296435,28	1275805,91
217	296643,98	1275117,78		227	296429,81	1275803,43
218	296644,1	1275122,95		228	296451,98	1275754,56

229	296452,88	1275755	238	296639,02	1275117,13
230	296698,27	1275214,01	239	296640,88	1275110,7
231	296700,56	1275205,87	240	296870,35	1274616,33
232	296700,32	1275197,42	241	296871,53	1274613,38
233	296697,56	1275189,42	242	296872,36	1274610,32
234	296692,54	1275182,61	243	296872,83	1274607,18
235	296645,31	1275135,55	244	296872,95	1274604
236	296641,34	1275130,16	209	296872,31	1274570,66
237	296639,18	1275123,82			
контур 12					
245	296861,31	1274570,87	266	296426,55	1275752,53
246	296866,31	1274570,77	267	296439,3	1275758,32
247	296866,95	1274604,12	268	296688,26	1275209,47
248	296866,86	1274606,61	269	296689,65	1275204,53
249	296866,48	1274609,08	270	296689,5	1275199,39
250	296865,83	1274611,49	271	296687,82	1275194,54
251	296864,91	1274613,8	272	296684,77	1275190,41
252	296635,44	1275108,18	273	296637,54	1275143,34
253	296633,07	1275116,36	274	296632,75	1275137,3
254	296633,27	1275124,88	275	296629,5	1275130,31
255	296636,02	1275132,94	276	296627,95	1275122,76
256	296641,07	1275139,8	277	296628,2	1275115,05
257	296688,3	1275186,86	278	296620,37	1275111,03
258	296692,25	1275192,21	279	296636,37	1275077,68
259	296694,42	1275198,5	280	296642,68	1275080,7
260	296694,61	1275205,14	281	296860,38	1274611,7
261	296692,81	1275211,54	282	296861,09	1274609,91
262	296427,32	1275796,82	283	296861,59	1274608,05
263	296428,23	1275797,24	284	296861,88	1274606,14
264	296426,17	1275801,77	285	296861,95	1274604,22
265	296407,96	1275793,51	245	296861,31	1274570,87
контур 13					
286	296360,5	1275958,66	301	296297,16	1276115,23
287	296365,05	1275960,72	302	296296,09	1276118,59
288	296330,2	1276037,56	303	296295,84	1276122,11
289	296332,03	1276038,37	304	296297,24	1276152,96
290	296325,64	1276052,44	305	296290,24	1276153,28
291	296357,55	1276066,92	306	296289,93	1276146,89
292	296343,09	1276098,79	307	296288,96	1276146,94
293	296329,24	1276092,4	308	296287,85	1276122,47
294	296326,93	1276098,56	309	296287,88	1276119,76
295	296328,13	1276103,17	310	296288,24	1276117,08
296	296330,59	1276104,86	311	296288,91	1276114,45
297	296334,81	1276105,16	312	296289,88	1276111,93
298	296316,42	1276110,81	313	296324,7	1276035,15
299	296325,07	1276090,72	314	296325,62	1276035,55
300	296311,19	1276084,32	286	296360,5	1275958,66
контур 14					
315	296350,48	1275954,11	317	296285,33	1276109,86
316	296355,04	1275956,18	318	296284,14	1276112,94

319	296283,33	1276116,13		325	296265,9	1276136,03
320	296282,9	1276119,4		326	296268,54	1276091,11
321	296282,85	1276122,7		327	296285,69	1276092,11
322	296284,25	1276153,55		328	296313,72	1276030,32
323	296277,26	1276153,87		329	296315,55	1276031,13
324	296276,48	1276136,65		315	296350,48	1275954,11
контур 15						
330	296291,84	1276188,24		341	296289,45	1276270,37
331	296296,83	1276188,02		342	296289,45	1276269,98
332	296297,31	1276198,54		343	296289,46	1276269,6
333	296297,34	1276199,98		344	296289,47	1276269,21
334	296297,31	1276201,42		345	296292,32	1276201,21
335	296294,47	1276269,42		346	296292,34	1276200,6
336	296294,45	1276270,01		347	296292,34	1276199,99
337	296294,46	1276270,61		348	296292,34	1276199,38
338	296372,08	1279048,18		349	296292,31	1276198,77
339	296367,08	1279048,32		330	296291,84	1276188,24
340	296289,46	1276270,75				
контур 16						
350	296280,85	1276188,74		362	296309,61	1277206,56
351	296285,84	1276188,52		363	296361,08	1279048,49
352	296286,32	1276199,04		364	296342,09	1279049,02
353	296286,34	1276199,52		365	296340,83	1279004,04
354	296286,34	1276200		366	296354,83	1279003,65
355	296286,34	1276200,48		367	296278,46	1276271,06
356	296286,32	1276200,96		368	296278,45	1276269,9
357	296283,48	1276268,96		369	296278,48	1276268,75
358	296283,46	1276269,45		370	296281,33	1276200,75
359	296283,45	1276269,94		371	296281,35	1276200,01
360	296283,45	1276270,43		372	296281,33	1276199,27
361	296283,46	1276270,92		350	296280,85	1276188,74
контур 17						
373	296370,99	1279188,27		389	296410,04	1280173,62
374	296375,99	1279188,13		390	296417,36	1280168,43
375	296378,69	1279284,82		391	296422,14	1280160,83
376	296378,75	1279286,43		392	296423,64	1280151,99
377	296378,84	1279288,03		393	296420,06	1280023,69
378	296424,88	1280019,78		394	296420,03	1280022,79
379	296424,98	1280021,66		395	296419,99	1280021,89
380	296425,05	1280023,55		396	296419,95	1280020,99
381	296428,64	1280151,85		397	296419,89	1280020,09
382	296426,81	1280162,62		398	296373,85	1279288,34
383	296420,99	1280171,87		399	296373,8	1279287,5
384	296412,08	1280178,19		400	296373,75	1279286,65
385	296401,43	1280180,62		401	296373,72	1279285,81
386	296141,23	1280187,89		402	296373,69	1279284,96
387	296141,06	1280182,93		373	296370,99	1279188,27
388	296401,29	1280175,62				
контур 18						
403	296359,99	1279188,58		404	296364,99	1279188,44

405	296367,69	1279285,13
406	296367,72	1279286,03
407	296367,76	1279286,92
408	296367,81	1279287,82
409	296367,86	1279288,72
410	296413,9	1280020,47
411	296413,95	1280021,32
412	296414	1280022,16
413	296414,03	1280023,01
414	296414,06	1280023,85
415	296417,64	1280152,15
416	296416,53	1280158,69
417	296413	1280164,31
418	296407,59	1280168,15
419	296401,13	1280169,62
420	296140,86	1280176,86
421	296140,69	1280171,9
422	296400,99	1280164,62
423	296405,55	1280163,58
424	296409,37	1280160,87
425	296411,87	1280156,91
426	296412,65	1280152,29
427	296409,06	1280023,99
428	296409	1280022,39
429	296408,91	1280020,79
430	296362,87	1279289,03
431	296362,77	1279287,15
432	296362,7	1279285,27
403	296359,99	1279188,58

контур 19					
433	296081,03	1280184,57	442	295845,68	1282320,19
434	296081,36	1280196,64	443	295840,69	1282320,33
435	296036,38	1280197,9	444	295840,68	1282320,33
436	296036,18	1280190,82	445	295781,85	1280214,94
437	295803,37	1280197,33	446	295783,29	1280206,48
438	295796,9	1280198,81	447	295787,86	1280199,21
439	295791,49	1280202,64	448	295794,86	1280194,24
440	295787,96	1280208,26	449	295803,23	1280192,33
441	295786,85	1280214,8	433	296081,03	1280184,57

контур 20					
450	296080,53	1280166,65	461	295808,18	1281822,24
451	296080,86	1280178,57	462	295815,76	1281821,97
452	295803,06	1280186,33	463	295770,85	1280215,25
453	295792,41	1280188,76	464	295773,01	1280202,56
454	295783,5	1280195,09	465	295779,86	1280191,65
455	295777,68	1280204,34	466	295790,37	1280184,2
456	295775,85	1280215,11	467	295802,92	1280181,34
457	295834,69	1282320,49	468	296035,74	1280174,83
458	295829,69	1282320,63	469	296035,54	1280167,91
459	295816,79	1281858,95	450	296080,53	1280166,65
460	295809,49	1281859,21			

контур 21					
470	295845,99	1282510,25	482	296533,53	1284805,47
471	295850,99	1282510,11	483	296531,64	1284806,14
472	295861,42	1282883,32	484	296639,93	1285110,23
473	295861,5	1282884,58	485	296635,22	1285111,9
474	295861,68	1282885,82	486	296092,23	1283587,09
475	295861,94	1282887,05	487	296091,95	1283586,29
476	295862,3	1282888,26	488	296091,68	1283585,49
477	296096,42	1283583,9	489	295857,56	1282889,86
478	296096,68	1283584,66	490	295857,1	1282888,29
479	296096,94	1283585,41	491	295856,76	1282886,7
480	296516,87	1284764,65	492	295856,53	1282885,08
481	296518,75	1284763,98	493	295856,42	1282883,46

470	295845,99	1282510,25				
контур 22						
494	295835	1282510,56		509	296501,79	1284770,01
495	295840	1282510,42		510	296081,87	1283590,78
496	295850,43	1282883,62		511	296081,56	1283589,89
497	295850,56	1282885,7		512	296081,25	1283589
498	295850,85	1282887,75		513	295847,14	1282893,37
499	295851,29	1282889,78		514	295846,45	1282891,02
500	295851,88	1282891,77		515	295845,93	1282888,63
501	296085,99	1283587,41		516	295845,59	1282886,2
502	296086,28	1283588,26		517	295845,43	1282883,76
503	296086,58	1283589,1		518	295836,68	1282570,63
504	296629,56	1285113,92		519	295822,46	1282563,2
505	296624,85	1285115,59		520	295821,52	1282529,44
506	296516,57	1284811,51		521	295830	1282525,63
507	296514,69	1284812,18		522	295835,34	1282522,88
508	296499,91	1284770,69		494	295835	1282510,56
контур 23						
523	296686,86	1285242,03		555	296696,98	1286531,7
524	296716,17	1285324,32		556	296662,14	1286542,09
525	296718,05	1285323,65		557	296658,29	1286543,86
526	296825,29	1285624,8		558	296655,09	1286546,64
527	296823,4	1285625,47		559	296652,8	1286550,21
528	296830,47	1285645,32		560	296651,59	1286554,27
529	296831,32	1285648,07		561	296635,73	1286661,71
530	296831,92	1285650,89		562	296635,08	1286665,01
531	296832,27	1285653,74		563	296634,12	1286668,22
532	296832,38	1285656,62		564	296632,85	1286671,33
533	296830,34	1285949,97		565	296631,29	1286674,31
534	296832,34	1285949,99		566	296598,74	1286729,8
535	296830,24	1286250,76		567	296595,17	1286737,75
536	296830,2	1286252,29		568	296593,41	1286746,28
537	296830,09	1286253,81		569	296593,54	1286754,99
538	296812,1	1286444,17		570	296595,55	1286763,46
539	296810,11	1286443,98		571	296613,61	1286814,17
540	296809,93	1286445,84		572	296614,8	1286818,27
541	296809,26	1286450,02		573	296615,47	1286822,49
542	296808,07	1286454,08		574	296615,63	1286826,76
543	296806,36	1286457,96		575	296615,27	1286831,02
544	296804,17	1286461,58		576	296610,64	1286862,32
545	296805,81	1286462,72		577	296608,67	1286862,03
546	296803,61	1286465,57		578	296562,86	1287172,26
547	296801,12	1286468,17		579	296564,84	1287172,55
548	296798,38	1286470,51		580	296535,9	1287368,56
549	296795,42	1286472,55		581	296536,18	1287374,34
550	296781,3	1286481,24		582	296538,62	1287379,59
551	296705,32	1286527,97		583	296542,87	1287383,52
552	296703,33	1286529,11		584	296548,29	1287385,55
553	296701,27	1286530,11		585	296606,22	1287395,14
554	296699,15	1286530,97		586	296700,01	1287410,79

587	296697,33	1287413,63
588	296695,95	1287417,28
589	296695,82	1287418,08
590	296546,98	1287393,44
591	296538,67	1287390,33
592	296532,15	1287384,3
593	296528,4	1287376,26
594	296527,98	1287367,39
595	296556,92	1287171,39
596	296557,91	1287171,53
597	296603,72	1286861,3
598	296602,73	1286861,15
599	296607,35	1286829,85
600	296607,63	1286826,57
601	296607,51	1286823,28
602	296606,99	1286820,02
603	296606,08	1286816,85
604	296588,02	1286766,14
605	296585,6	1286755,97
606	296585,45	1286745,52
607	296587,56	1286735,29
608	296591,84	1286725,75
609	296624,39	1286670,26
610	296625,59	1286667,97
611	296626,57	1286665,57
612	296627,31	1286663,08
613	296627,81	1286660,54
614	296643,67	1286553,11
615	296645,52	1286546,87
616	296649,04	1286541,41
617	296653,95	1286537,14
618	296659,86	1286534,42
619	296694,7	1286524,04
620	296696,37	1286523,48
621	296698,01	1286522,81
622	296699,6	1286522,04
623	296701,13	1286521,16
624	296776,38	1286474,87
625	296776,95	1286475,68
626	296791,75	1286466,58
627	296794,12	1286464,95
628	296796,06	1286463,32
629	296798,19	1286461,13
630	296800,06	1286458,72
631	296801,92	1286455,65
632	296803,37	1286452,36
633	296804,39	1286448,92
634	296804,95	1286445,37
635	296805,13	1286443,51
636	296805,28	1286441,85
637	296810,26	1286442,32
638	296810,64	1286438,33
639	296805,66	1286437,86
640	296817,82	1286309,24
641	296818,28	1286293,76
642	296822,12	1286253,06
643	296822,17	1286252,47
644	296822,21	1286251,89
645	296822,23	1286251,3
646	296822,24	1286250,71
647	296822,51	1286211,51
648	296822,68	1286208,92
649	296822,54	1286207,49
650	296824,34	1285949,93
651	296825,33	1285949,94
652	296827,38	1285656,58
653	296827,29	1285654,14
654	296826,99	1285651,72
655	296826,48	1285649,33
656	296825,76	1285646,99
657	296818,83	1285627,52
658	296817,82	1285627,66
659	296711,16	1285328,06
660	296712,09	1285327,71
661	296682,15	1285243,71
523	296686,86	1285242,03

контур 24

662	296676,5	1285245,72
663	296706,45	1285329,83
664	296820,11	1285649,01
665	296820,67	1285650,84
666	296821,08	1285652,72
667	296821,31	1285654,62
668	296821,38	1285656,54
669	296817,24	1286250,67
670	296817,23	1286251,15
671	296817,22	1286251,63
672	296817,19	1286252,11
673	296817,15	1286252,59
674	296798,98	1286444,81
675	296797,92	1286449,77
676	296795,75	1286454,36
677	296792,59	1286458,33
678	296788,6	1286461,47
679	296698,51	1286516,9
680	296697,26	1286517,62
681	296695,97	1286518,25
682	296694,63	1286518,79
683	296693,27	1286519,25

684	296658,43	1286529,63
685	296651,24	1286532,94
686	296645,26	1286538,13
687	296640,98	1286544,79
688	296638,73	1286552,38
689	296622,86	1286659,81
690	296622,46	1286661,88
691	296621,85	1286663,91
692	296621,06	1286665,86
693	296620,08	1286667,73
694	296587,52	1286723,22
695	296582,8	1286733,75
696	296580,47	1286745,05
697	296580,64	1286756,59
698	296583,31	1286767,82
699	296601,37	1286818,53
700	296602,11	1286821,11
701	296602,54	1286823,76
702	296602,63	1286826,45
703	296602,4	1286829,12
704	296523,04	1287366,66
705	296523,55	1287377,46
706	296528,11	1287387,25
707	296536,04	1287394,59
708	296546,16	1287398,38
709	296591,27	1287405,84
710	296576,49	1287495,1
711	296576,42	1287495,54
712	296576,35	1287495,98
713	296576,28	1287496,43
714	296576,22	1287496,87
715	296543,5	1287718,41
716	296543,38	1287719,3
717	296543,26	1287720,19
718	296543,15	1287721,08
719	296543,04	1287721,97
720	296532,85	1287812,8
721	296533,85	1287812,92
722	296533,52	1287815,85
723	296525,57	1287814,97
724	296536,08	1287721,19
725	296536,31	1287719,29
726	296536,58	1287717,39
727	296569,29	1287495,85
728	296569,44	1287494,9
729	296569,59	1287493,95
730	296583,22	1287411,61
731	296545,02	1287405,28
732	296532,37	1287400,55
733	296522,46	1287391,37

734	296516,75	1287379,13
735	296516,11	1287365,64
736	296545,05	1287169,63
737	296547,03	1287169,92
738	296592,84	1286859,69
739	296590,86	1286859,4
740	296595,48	1286828,1
741	296595,64	1286826,28
742	296595,57	1286824,45
743	296595,28	1286822,64
744	296594,77	1286820,88
745	296576,71	1286770,17
746	296573,69	1286757,46
747	296573,5	1286744,4
748	296576,14	1286731,6
749	296581,48	1286719,68
750	296614,04	1286664,19
751	296614,71	1286662,91
752	296615,25	1286661,58
753	296615,66	1286660,2
754	296615,94	1286658,79
755	296631,8	1286551,35
756	296634,61	1286541,86
757	296639,97	1286533,55
758	296647,44	1286527,06
759	296656,43	1286522,92
760	296691,27	1286512,54
761	296693,11	1286511,86
762	296694,84	1286510,94
763	296769,52	1286465
764	296784,94	1286455,51
765	296786,21	1286454,64
766	296787,38	1286453,63
767	296788,45	1286452,52
768	296789,39	1286451,3
769	296791,03	1286452,44
770	296792,16	1286450,57
771	296793,04	1286448,58
772	296793,66	1286446,48
773	296794	1286444,33
774	296794,18	1286442,47
775	296792,19	1286442,28
776	296810,18	1286251,93
777	296810,22	1286251,28
778	296810,24	1286250,62
779	296812,34	1285949,85
780	296814,34	1285949,86
781	296816,38	1285656,5
782	296816,33	1285655,02
783	296816,14	1285653,55

784	296815,83	1285652,1	792	296699,21	1285330,36
785	296815,4	1285650,68	793	296701,09	1285329,69
786	296808,34	1285630,85	794	296686,89	1285289,79
787	296806,45	1285631,53	795	296673,7	1285294,49
788	296788,63	1285581,49	796	296658,6	1285252,09
789	296782,23	1285583,77	797	296671,79	1285247,4
790	296769,78	1285548,94	662	296676,5	1285245,72
791	296776,22	1285546,64			
контур 25					
798	296700,51	1287408,13	801	296700,02	1287410,78
799	296707,46	1287409,07	798	296700,51	1287408,13
800	296703,56	1287409,19			
контур 26					
802	296707,47	1287409,07	807	296723,82	1287414,77
803	296720,52	1287410,92	808	296720,98	1287412,1
804	296726,17	1287416,94	809	296717,33	1287410,72
805	296725,54	1287422,23	802	296707,47	1287409,07
806	296725,42	1287418,33			
контур 27					
810	296724,72	1287427,16	815	296720,55	1287442,95
811	296721,61	1287444,38	816	296722,42	1287431,77
812	296717,38	1287447,43	817	296723,33	1287430,81
813	296720,85	1287443,83	810	296724,72	1287427,16
814	296720,6	1287443,45			
контур 28					
818	296695,03	1287423,02	834	296545,43	1287817,23
819	296695,4	1287426,7	835	296537,49	1287816,34
820	296697,09	1287430	836	296537,82	1287813,36
821	296697,34	1287430,22	837	296548,01	1287722,53
822	296697,16	1287431,26	838	296548,11	1287721,68
823	296696,7	1287431,95	839	296548,22	1287720,83
824	296695,89	1287432,06	840	296548,33	1287719,99
825	296694,44	1287436,84	841	296548,45	1287719,14
826	296695,72	1287430,23	842	296581,16	1287497,6
827	296602,95	1287414,87	843	296581,23	1287497,18
828	296589,32	1287497,22	844	296581,29	1287496,76
829	296589,2	1287497,99	845	296581,36	1287496,33
830	296589,08	1287498,77	846	296581,43	1287495,91
831	296556,36	1287720,31	847	296596,2	1287406,66
832	296556,15	1287721,86	818	296695,03	1287423,02
833	296555,96	1287723,42			
контур 29					
848	296519,22	1287979,34	856	296545,72	1288158,46
849	296527,16	1287980,23	857	296548,81	1288159,06
850	296526,82	1287983,23	858	296551,85	1288159,82
851	296536,89	1287984,41	859	296554,86	1288160,73
852	296531,74	1288029,12	860	296741,79	1288222,91
853	296521,8	1288027,97	861	296749,38	1288204,16
854	296507,66	1288154,11	862	296750,31	1288204,61
855	296542,61	1288158,03	863	296748,14	1288209,12

864	296748,63	1288209,63
865	296748,66	1288210,34
866	296744,14	1288223,71
867	296743,48	1288223,89
868	296740,39	1288226,27
869	296738,44	1288229,65
870	296738,27	1288230,17
871	296552,34	1288168,32
872	296549,73	1288167,53
873	296547,09	1288166,87
874	296544,41	1288166,36
875	296541,72	1288165,98
876	296498,81	1288161,17
877	296518,88	1287982,3
848	296519,22	1287979,34

контур 30

878	296507,28	1287978
879	296515,23	1287978,84
880	296514,9	1287981,85
881	296513,91	1287981,74
882	296490,92	1288186,69
883	296488,84	1288193,14
884	296484,4	1288198,26
885	296478,31	1288201,24
886	296471,54	1288201,61
887	296462,48	1288200,27
888	296459,8	1288200,04
889	296457,11	1288200,11
890	296454,45	1288200,51
891	296451,85	1288201,21
892	296296,27	1288253,06
893	296293,43	1288254,18
894	296290,73	1288255,6
895	296288,2	1288257,31
896	296285,87	1288259,29
897	296069,56	1288464,06
898	296063,25	1288472,98
899	296060,82	1288483,63
900	296062,66	1288494,4
901	296068,48	1288503,65
902	296117,72	1288555,67
903	296118,41	1288556,36
904	296119,12	1288557,04
905	296119,85	1288557,69
906	296120,6	1288558,31
907	296184,15	1288608,99
908	296174,03	1288621,68
909	296174,82	1288622,3
910	296171,7	1288626,21
911	296159,58	1288641,4
912	296153,25	1288636,52
913	296174,32	1288610,1
914	296116,24	1288563,78
915	296114,38	1288562,19
916	296113,5	1288561,35
917	296112,64	1288560,48
918	296063,39	1288508,46
919	296056,12	1288496,9
920	296053,82	1288483,44
921	296056,85	1288470,12
922	296064,75	1288458,98
923	296179,63	1288350,22
924	296181,01	1288351,67
925	296282,44	1288255,65
926	296285,18	1288253,32
927	296288,16	1288251,31
928	296291,34	1288249,63
929	296294,69	1288248,31
930	296432,37	1288202,43
931	296431,74	1288200,53
932	296449,64	1288194,57
933	296453,03	1288193,66
934	296456,5	1288193,14
935	296460,01	1288193,04
936	296463,51	1288193,35
937	296472,57	1288194,69
938	296476,55	1288194,47
939	296480,13	1288192,72
940	296482,74	1288189,7
941	296483,96	1288185,91
942	296501,93	1288025,68
878	296507,28	1287978

контур 31

943	296767,11	1288212,69
944	296774,77	1288217,95
945	296764,15	1288247,65
946	296757,91	1288252,08
947	296736,87	1288245,06
948	296737,67	1288242,62
949	296548,55	1288179,7
950	296546,55	1288179,09
951	296544,51	1288178,59
952	296542,45	1288178,2
953	296540,38	1288177,91
954	296505,43	1288173,99
955	296503,84	1288188,14
956	296500,16	1288199,52

957	296492,33	1288208,56
958	296481,59	1288213,82
959	296469,65	1288214,47
960	296460,58	1288213,13
961	296459,41	1288213,03
962	296458,25	1288213,06
963	296457,09	1288213,23
964	296455,96	1288213,54
965	296438,06	1288219,5
966	296437,43	1288217,61
967	296299,75	1288263,49
968	296298,03	1288264,17
969	296296,39	1288265,03
970	296294,85	1288266,07
971	296293,44	1288267,27
972	296192,03	1288363,28
973	296193,41	1288364,73
974	296078,5	1288473,51
975	296075,12	1288478,28
976	296073,82	1288483,99
977	296074,8	1288489,76
978	296077,92	1288494,71
979	296127,16	1288546,73
980	296127,91	1288547,46
981	296128,71	1288548,14
982	296202,42	1288606,93
983	296237,47	1288634,87
984	296246,52	1288622,5
985	296263,68	1288633,14
986	296262,96	1288634,85
987	296258,59	1288632,42
988	296257,94	1288632,9
989	296257,13	1288632,74
990	296246,95	1288625,3
991	296238,76	1288636,49
992	296238,03	1288636,46
993	296234,38	1288637,76
994	296231,5	1288640,35
995	296123,72	1288554,4
996	296123,1	1288553,89
997	296122,5	1288553,36
998	296121,92	1288552,8
999	296121,35	1288552,23
1000	296072,11	1288500,21
1001	296067,33	1288492,62
1002	296065,82	1288483,77
1003	296067,81	1288475,02
1004	296073	1288467,7
1005	296187,9	1288358,92
1006	296188,59	1288359,65
1007	296290	1288263,64
1008	296291,83	1288262,09
1009	296293,82	1288260,75
1010	296295,94	1288259,63
1011	296298,17	1288258,75
1012	296435,85	1288212,86
1013	296435,53	1288211,92
1014	296453,43	1288205,95
1015	296455,47	1288205,4
1016	296457,55	1288205,1
1017	296459,66	1288205,03
1018	296461,75	1288205,22
1019	296470,81	1288206,56
1020	296479,57	1288206,08
1021	296487,45	1288202,22
1022	296493,19	1288195,59
1023	296495,89	1288187,25
1024	296498,37	1288165,15
1025	296541,27	1288169,96
1026	296543,76	1288170,3
1027	296546,23	1288170,78
1028	296548,67	1288171,38
1029	296551,07	1288172,11
1030	296737	1288233,96
1031	296736,32	1288237,92
1032	296737,26	1288241,82
1033	296739,65	1288245,04
1034	296743,12	1288247,06
1035	296752,6	1288250,26
1036	296756,46	1288250,76
1037	296760,23	1288249,75
1038	296763,32	1288247,37
1039	296765,27	1288243,98
1040	296766,87	1288239,25
1041	296767,37	1288235,38
1042	296767,02	1288234,1
1043	296772,32	1288218,39
1044	296769,06	1288217,29
943	296767,11	1288212,69

контур 32					
1045	296258,22	1288667,1	1048	296255,87	1288669,26
1046	296258,48	1288670,15	1045	296258,22	1288667,1
1047	296252,4	1288670,53			

контур 33

1049	296162,76	1288643,85		1058	296248,31	1288670,43
1050	296174,83	1288628,71		1059	296251,65	1288670,58
1051	296188,06	1288612,1		1060	296244,48	1288671,02
1052	296228,55	1288644,39		1061	296222,06	1288655,1
1053	296226,85	1288647,93		1062	296225,35	1288650,79
1054	296226,66	1288651,86		1063	296189,95	1288622,57
1055	296226,79	1288652,21		1064	296169,09	1288648,73
1056	296224,9	1288654,67		1049	296162,76	1288643,85
1057	296244,77	1288668,79				
контур 34						
1065	296138,27	1288655,3		1075	296101,37	1288720,8
1066	296144,67	1288660,1		1076	296102,34	1288721,02
1067	296135,51	1288671,59		1077	296100,96	1288727,17
1068	296132,4	1288675,5		1078	296093,26	1288725,01
1069	296131,61	1288674,88		1079	296095,6	1288714,49
1070	296107,87	1288704,65		1080	296105,09	1288682,58
1071	296106,04	1288707,24		1081	296105,64	1288680,18
1072	296104,51	1288710,02		1082	296121,44	1288660,37
1073	296103,3	1288712,96		1083	296129,26	1288666,6
1074	296102,44	1288716,01		1065	296138,27	1288655,3
контур 35						
1084	296147,87	1288662,52		1090	296108,03	1288714,59
1085	296154,27	1288667,31		1091	296109,02	1288712,18
1086	296133,1	1288693,86		1092	296110,27	1288709,9
1087	296122,15	1288733,08		1093	296111,78	1288707,77
1088	296104,83	1288728,24		1094	296138,64	1288674,09
1089	296107,32	1288717,1		1084	296147,87	1288662,52
контур 36						
1095	296084,73	1288823		1110	295392,53	1289382,93
1096	296089,65	1288823,89		1111	295943,75	1288929,64
1097	296087,62	1288833,02		1112	295946,09	1288927,78
1098	296085,6	1288839,17		1113	295948,49	1288925,98
1099	296082,42	1288844,8		1114	295950,94	1288924,26
1100	296078,2	1288849,71		1115	295953,44	1288922,62
1101	296073,11	1288853,7		1116	295972,45	1288910,55
1102	295976,43	1288915,12		1117	295973,11	1288911,31
1103	295977,75	1288916,65		1118	296070,42	1288849,48
1104	295957,73	1288929,37		1119	296074,75	1288846,09
1105	295955,43	1288930,88		1120	296078,33	1288841,93
1106	295953,18	1288932,46		1121	296081,02	1288837,15
1107	295950,98	1288934,11		1122	296082,74	1288831,94
1108	295948,83	1288935,82		1095	296084,73	1288823
1109	295397,52	1289389,18				
контур 37						
1123	296073,97	1288820,7		1129	296067,21	1288844,41
1124	296078,87	1288821,7		1130	295950,76	1288918,4
1125	296076,88	1288830,63		1131	295948,13	1288920,13
1126	296075,53	1288834,73		1132	295945,56	1288921,93
1127	296073,41	1288838,48		1133	295943,04	1288923,82
1128	296070,6	1288841,75		1134	295940,58	1288925,78

1135	295420,63	1289353,34
1136	295416,18	1289347,94
1137	295413,1	1289350,48
1138	295417,54	1289355,88
1139	295405,21	1289366,03
1140	295405,86	1289366,79
1141	295390,04	1289379,79
1142	295385,04	1289373,55
1143	295397,02	1289363,7
1144	295390,66	1289355,98
1145	295425,42	1289327,39
1146	295431,77	1289335,12
1147	295936,13	1288920,37
1148	295941,45	1288916,26
1149	295947,01	1288912,49
1150	295964,49	1288901,39
1151	295965,81	1288902,91
1152	296064,53	1288840,19
1153	296067,15	1288838,14
1154	296069,32	1288835,61
1155	296070,96	1288832,71
1156	296072	1288829,54
1123	296073,97	1288820,7
контур 38		
1157	295362,18	1289407,88
1158	295375,41	1289397,01
1159	295380,4	1289403,26
1160	295357,8	1289421,84
1161	295356,53	1289420,29
1162	295292,09	1289473,29
1163	295293,38	1289474,79
1164	295265,54	1289497,71
1165	295264,27	1289496,16
1166	295114,95	1289618,96
1167	295114,23	1289619,64
1168	295105,62	1289629,03
1169	295102,02	1289625,57
1170	295110,54	1289616,26
1171	295111,77	1289615,09
1172	295122,97	1289605,88
1173	295126,8	1289602,73
1174	295261,1	1289492,3
1175	295260,46	1289491,53
1176	295288,18	1289468,73
1177	295288,83	1289469,49
1178	295353,36	1289416,43
1179	295352,72	1289415,66
1157	295362,18	1289407,88
контур 39		
1180	295354,56	1289398,62
1181	295367,93	1289387,62
1182	295372,92	1289393,87
1183	295359,64	1289404,79
1184	295355,75	1289407,99
1185	295355,12	1289407,21
1186	295123,81	1289597,42
1187	295118,55	1289601,76
1188	295107,96	1289610,46
1189	295106,12	1289612,21
1190	295082,74	1289637,74
1191	295085,54	1289640,3
1192	295085,2	1289640,67
1193	295083,18	1289644,01
1194	295082,59	1289647,87
1195	295083,51	1289651,65
1196	295085,82	1289654,8
1197	295071,97	1289642,11
1198	295102,43	1289608,83
1199	295104,78	1289606,6
1200	295254,11	1289483,8
1201	295252,83	1289482,26
1202	295280,35	1289459,63
1203	295281,66	1289461,15
1204	295346,37	1289407,94
1205	295345,1	1289406,39
1180	295354,56	1289398,62
контур 40		
1206	295121,82	1289644,57
1207	295123,21	1289645,9
1208	295112,07	1289658,08
1209	295114,09	1289654,74
1210	295114,69	1289650,88
1211	295114,37	1289648,8
1212	295115,82	1289647,21
1213	295116,62	1289646,63
1214	295117,59	1289646,4
1215	295118,56	1289646,56
1216	295119,4	1289647,09
1206	295121,82	1289644,57
контур 41		
1217	295094,36	1289662,61
1218	295097,69	1289664,64
1219	295101,55	1289665,23
1220	295105,34	1289664,3

1221	295108,49	1289661,99
1222	295101,73	1289669,37

1217	295094,36	1289662,61

3. Сведения о границах территории, применительно к которой осуществляется подготовка проекта межевания, содержащие перечень координат характерных точек таких границ в системе координат, используемой для ведения Единого государственного реестра недвижимости

Таблица № 8

Перечень координат характерных точек границ территории, применительно к которой осуществляется подготовка проекта межевания

№ точки	X	Y
1	301588,79	1255345,81
2	301600,52	1255362
3	301452,46	1255469,28
4	301451,44	1255470,09
5	301359,39	1255549,83
6	301356,98	1255552,49
7	301355,27	1255555,64
8	301354,35	1255559,12
9	301354,29	1255562,71
10	301356,39	1255582,98
11	301354,4	1255583,19
12	301355,96	1255598,3
13	301355,72	1255606,91
14	301353,26	1255615,16
15	301348,74	1255622,5
16	301342,48	1255628,42
17	300991,26	1255882,67
18	300987,28	1255886,73
19	300984,86	1255891,87
20	300973,09	1255934,01
21	300975,02	1255934,55
22	300971,59	1255946,1
23	300969,84	1255945,62
24	300443,87	1257829,57
25	300439,05	1257828,22
26	300393,75	1257990,5
27	300398,56	1257991,85
28	300295,02	1258362,71
29	300290,21	1258361,36
30	300257,93	1258476,97

№ точки	X	Y
31	300262,75	1258478,32
32	300234,93	1258577,96
33	300234,8	1258578,41
34	300234,67	1258578,87
35	300234,54	1258579,32
36	300234,4	1258579,77
37	299945,12	1259550,14
38	299947,05	1259550,71
39	299943,32	1259563,23
40	299941,4	1259562,66
41	299851,84	1259863,11
42	299850,22	1259867,41
43	299848,02	1259871,46
44	299731,49	1260053,67
45	299727,28	1260050,98
46	299710,24	1260077,62
47	299709,74	1260077,09
48	299709,49	1260076,93
49	299697,04	1260096,4
50	299697,88	1260096,94
51	299691,36	1260107,14
52	299690,5	1260106,63
53	299671,36	1260136,55
54	299672,21	1260137,09
55	299658,03	1260159,26
56	299657,18	1260158,74
57	299651,01	1260168,38
58	299667,86	1260179,16
59	299643,61	1260217,07
60	299631,82	1260209,53

61	299526,61	1260374,05
62	299540,8	1260388,41
63	299508,79	1260420,04
64	299495,65	1260406,74
65	299489,42	1260409,57
66	299487,35	1260405,02
67	299383,53	1260452,11
68	299385,6	1260456,67
69	299380,86	1260458,82
70	299376,59	1260461,59
71	299373,33	1260465,51
72	299371,38	1260470,21
73	299370,91	1260475,28
74	299373,18	1260514,53
75	299369,12	1260514,77
76	299369,53	1260519,32
77	299367,46	1260519,51
78	299369,03	1260546,55
79	299370,86	1260546,39
80	299371,32	1260551,56
81	299379,92	1260550,84
82	299383,66	1260597,97
83	299477,13	1260880,47
84	299478,87	1260893,08
85	299475,98	1260905,48
86	299461,1	1260939,53
87	299459,27	1260938,73
88	299451,17	1260957,26
89	299453,01	1260958,06
90	299440,47	1260986,76
91	299438,39	1260986,53
92	299413,54	1261043,39
93	299415,38	1261044,19
94	299313,47	1261277,47
95	299311,63	1261276,67
96	299301,22	1261300,5
97	299303,05	1261301,3
98	299265,98	1261386,16
99	299262,63	1261392,15
100	299258,18	1261397,37
101	299252,79	1261401,62
102	299246,68	1261404,74
103	299188,95	1261427,36
104	299185,47	1261429,29
105	299182,62	1261432,07
106	299180,6	1261435,5
107	299179,56	1261439,34

108	299168,15	1261524,91
109	299167,15	1261524,79
110	299166,91	1261526,77
111	299167,88	1261526,89
112	299166,57	1261536,72
113	299164,54	1261536,45
114	299139,5	1261724,12
115	299230,55	1261736,27
116	299230,28	1261738,25
117	299267,48	1261743,21
118	299269,07	1261743,41
119	299270,67	1261743,58
120	299416,26	1261757,86
121	299420,94	1261758,42
122	299425,59	1261759,18
123	299610,82	1261793,85
124	299613,59	1261794,33
125	299616,37	1261794,72
126	299619,17	1261795,02
127	299621,97	1261795,24
128	299750,42	1261803,32
129	299753,24	1261803,53
130	299756,05	1261803,82
131	299904,55	1261821
132	299910,15	1261821,48
133	299915,77	1261821,61
134	299954,22	1261821,34
135	299958,93	1261821,41
136	299963,64	1261821,68
137	300024,98	1261826,62
138	300030,59	1261826,9
139	300036,21	1261826,83
140	300102,59	1261824,05
141	300106,59	1261823,79
142	300110,58	1261823,36
143	300152,01	1261817,98
144	300156,27	1261817,76
145	300160,52	1261818,18
146	300164,66	1261819,25
147	300168,58	1261820,94
148	300186,63	1261830,37
149	300188,06	1261831,01
150	300189,57	1261831,45
151	300191,12	1261831,69
152	300192,69	1261831,73
153	300394,2	1261823,28
154	300403,62	1261823,29

155	300413,01	1261824,13
156	300541,12	1261841,22
157	300549,92	1261841,97
158	300558,75	1261841,87
159	300766,72	1261829,51
160	300770,87	1261828,74
161	300774,7	1261826,97
162	300777,98	1261824,32
163	300780,5	1261820,94
164	300812,91	1261763,87
165	300819,67	1261755,51
166	300828,77	1261749,77
167	300839,22	1261747,25
168	300849,93	1261748,23
169	301010,17	1261789,97
170	301013,69	1261776,44
171	301057,07	1261787,77
172	301052,46	1261806,16
173	301187,95	1261841,44
174	301189,21	1261836,61
175	301240,9	1261850,07
176	301243,63	1261850,82
177	301246,33	1261851,64
178	301249,02	1261852,53
179	301251,68	1261853,49
180	301370,63	1261898,2
181	301372,49	1261898,97
182	301374,31	1261899,85
183	301376,07	1261900,84
184	301377,76	1261901,93
185	301387,8	1261908,85
186	301427,74	1261850,95
187	301428,24	1261850,24
188	301428,76	1261849,55
189	301612,66	1261610,75
190	301614,91	1261608,13
191	301617,42	1261605,76
192	301620,16	1261603,66
193	301623,11	1261601,86
194	301752,55	1261531,87
195	301754,13	1261530,9
196	301755,59	1261529,76
197	301756,93	1261528,48
198	301758,11	1261527,05
199	301800,16	1261470,43
200	301800,92	1261469,46
201	301801,71	1261468,52

202	301802,55	1261467,62
203	301803,43	1261466,75
204	301802,86	1261464,56
205	301808,54	1261460,64
206	301814,96	1261458,12
207	301821,79	1261457,13
208	301828,67	1261457,73
209	301837,4	1261459,52
210	301842,17	1261460,92
211	301846,64	1261463,09
212	301850,69	1261465,96
213	301854,21	1261469,47
214	302051,76	1261701,58
215	302050,24	1261702,88
216	302051,95	1261704,89
217	302047,48	1261708,89
218	302058,7	1261722,08
219	302059,46	1261721,43
220	302115,48	1261787,25
221	302119,3	1261781,79
222	302157,95	1261813,77
223	302147,73	1261828,39
224	302193,46	1261861,13
225	302194,05	1261860,31
226	302196,96	1261856,25
227	302218,65	1261871,78
228	302221,6	1261874,2
229	302224,26	1261876,96
230	302226,58	1261879,99
231	302228,53	1261883,28
232	302256,95	1261938,09
233	302258,27	1261940,23
234	302259,89	1261942,16
235	302261,78	1261943,82
236	302263,9	1261945,19
237	302307,19	1261968,79
238	302308,14	1261967,04
239	302346,18	1261987,78
240	302345,23	1261989,53
241	302449,4	1262046,33
242	302451,87	1262047,82
243	302454,19	1262049,51
244	302456,36	1262051,41
245	302458,36	1262053,48
246	302551,35	1262158,96
247	302555,06	1262164,08
248	302557,73	1262169,82

249	302559,25	1262175,96
250	302559,5	1262182,28
251	302551,53	1262359,37
252	302550,77	1262365,07
253	302549,03	1262370,56
254	302546,36	1262375,65
255	302542,85	1262380,21
256	302319,84	1262622,74
257	302319,36	1262622,55
258	302262,18	1262685,45
259	302185,45	1262762,66
260	302158,83	1262786,13
261	302060,94	1262869,13
262	301959,51	1262952,45
263	301952,65	1262960,95
264	301957,16	1262976,38
265	302020,44	1263053,41
266	302021,96	1263052,11
267	302046,53	1263084,42
268	302045,97	1263084,84
269	302049,48	1263093,16
270	302050,16	1263102,17
271	302047,94	1263110,93
272	302043,04	1263118,52
273	301400,89	1263829,22
274	301402,37	1263830,56
275	301377,54	1263858,05
276	301376,05	1263856,7
277	300610,49	1264703,99
278	300609,12	1264705,84
279	300608,13	1264707,91
280	300606,24	1264713,06
281	300614,37	1264716,03
282	300616,63	1264716,96
283	300618,82	1264718,05
284	300620,93	1264719,3
285	300622,93	1264720,7
286	300654,33	1264744,45
287	300657,28	1264753,57
288	300651,28	1264762,2
289	300613,28	1264733,46
290	300612,25	1264732,74
291	300611,16	1264732,1
292	300610,04	1264731,54
293	300608,87	1264731,06
294	300600,75	1264728,08
295	300599,13	1264732,49

296	300594,44	1264730,77
297	300594,14	1264731,58
298	300593,21	1264731,22
299	300589,4	1264741,66
300	300595,02	1264743,72
301	300593,6	1264747,61
302	300587,92	1264756,94
303	300579,09	1264763,38
304	300568,48	1264765,96
305	300557,68	1264764,28
306	300443,39	1264722,46
307	300437,73	1264721,43
308	300432,04	1264722,34
309	300426,99	1264725,1
310	300423,15	1264729,39
311	300393,95	1264775,93
312	300391,11	1264780,78
313	300388,58	1264785,8
314	300208,2	1265170,83
315	300098,27	1265385,69
316	300097,69	1265386,78
317	300097,06	1265387,84
318	300096,4	1265388,88
319	300095,7	1265389,9
320	300083,37	1265394,64
321	300081,42	1265395,9
322	300081,67	1265401,7
323	300074,6	1265406,27
324	300073,34	1265407,21
325	300072,22	1265408,3
326	300071,24	1265409,53
327	300070,44	1265410,88
328	300043,4	1265463,71
329	300040,43	1265468,33
330	300036,62	1265472,28
331	300032,11	1265475,41
332	300027,08	1265477,6
333	300020,74	1265479,65
334	300021,35	1265481,55
335	300001,19	1265488,07
336	300000,58	1265486,16
337	299923,82	1265510,96
338	299920,76	1265512,29
339	299918,03	1265514,19
340	299915,71	1265516,59
341	299913,91	1265519,39
342	299910,72	1265525,63

343	299909,2	1265526,21
344	299892,8	1265550,01
345	299873,76	1265641,5
346	299844,68	1265711,84
347	299844,63	1265718,56
348	299821,33	1265775,86
349	299820,55	1265779,15
350	299820,68	1265782,54
351	299821,76	1265785,75
352	299823,69	1265788,54
353	299832,07	1265797,55
354	299833,54	1265796,19
355	299850,76	1265814,72
356	299849,29	1265816,08
357	299853,15	1265820,23
358	299857,93	1265827,28
359	299860,37	1265835,44
360	299860,24	1265843,96
361	299857,58	1265852,05
362	299812,42	1265940,27
363	299805,61	1265948,77
364	299795,54	1265972,94
365	299795,16	1265974
366	299782,01	1265999,69
367	299780,57	1266002,02
368	299779,79	1266004,03
369	299720,3	1266120,29
370	299722,08	1266121,2
371	299718,47	1266128,26
372	299716,69	1266127,35
373	299691,76	1266176,07
374	299699,97	1266180,27
375	299704,61	1266183,15
376	299708,72	1266186,76
377	299712,17	1266191
378	299714,87	1266195,75
379	299772,43	1266319,74
380	299784,89	1266313,87
381	299804,04	1266354,59
382	299791,36	1266360,52
383	299792,84	1266363,72
384	299788,26	1266365,71
385	299822,17	1266438,76
386	299821,26	1266439,18
387	299837,53	1266474,23
388	299838,44	1266473,81
389	299859,43	1266519,04

390	299864,01	1266517,04
391	299885,73	1266563,82
392	299887,56	1266563,01
393	299914,07	1266620,12
394	299912,25	1266620,96
395	299915,42	1266627,77
396	299917,21	1266632,87
397	299917,99	1266638,22
398	299917,73	1266643,61
399	299916,43	1266648,86
400	299902,15	1266689,4
401	299940,15	1266702,78
402	299928,53	1266735,8
403	299890,53	1266722,42
404	299450,63	1267971,63
405	299452,51	1267972,29
406	299442,12	1268001,82
407	299440,23	1268001,16
408	299429,41	1268031,88
409	299431,3	1268032,54
410	299426,88	1268045,09
411	299424,99	1268044,43
412	298766,18	1269915,26
413	298762,21	1269922,97
414	298756,33	1269929,57
415	298748,95	1269934,27
416	298740,6	1269936,87
417	298740,86	1269938,86
418	298739,66	1269939,04
419	298738,45	1269939,18
420	298737,24	1269939,28
421	298736,03	1269939,33
422	298703,72	1269940,23
423	298702,01	1269940,38
424	298700,34	1269940,71
425	298698,71	1269941,24
426	298697,15	1269941,95
427	298696,7	1269939,94
428	298694,69	1269941,09
429	298692,85	1269942,51
430	298634,09	1269994,69
431	298632,77	1269995,99
432	298631,6	1269997,43
433	298630,6	1269998,99
434	298629,77	1270000,65
435	298611,71	1270042,38
436	298613,55	1270043,18

437	298556,63	1270174,72
438	298556,18	1270175,88
439	298555,83	1270177,07
440	298514,64	1270343,54
441	298514,21	1270347,76
442	298514,98	1270351,92
443	298516,89	1270355,71
444	298519,78	1270358,81
445	298538,73	1270374,11
446	298537,48	1270375,66
447	298578	1270408,36
448	298584,76	1270415,78
449	298588,98	1270424,89
450	298590,27	1270434,85
451	298588,5	1270444,73
452	298506,73	1270683,56
453	298502	1270681,94
454	298448,85	1270837,22
455	298449,76	1270837,53
456	298448,94	1270840,25
457	298452,7	1270841,39
458	298376,1	1271065,12
459	298156,97	1271670,47
460	298158,86	1271671,14
461	298070,15	1271916,22
462	298068,27	1271915,54
463	297874,78	1272450,08
464	297627,56	1273172,17
465	297625,59	1273177,47
466	297623,34	1273182,66
467	297334,79	1273804,31
468	297330,17	1273811,58
469	297323,83	1273817,42
470	297316,2	1273821,41
471	297307,79	1273823,29
472	297263,59	1273827,24
473	297261,39	1273827,58
474	297259,26	1273828,21
475	297257,22	1273829,1
476	297255,32	1273830,26
477	297248,5	1273835,06
478	297245,68	1273830,93
479	297160,01	1273891,14
480	297162,82	1273895,27
481	297156,36	1273899,9
482	297149,97	1273904,3
483	297148,2	1273905,74

484	297146,63	1273907,4
485	297145,3	1273909,25
486	297144,23	1273911,27
487	297145,9	1273912,44
488	297145,86	1273912,54
489	297145,81	1273912,65
490	297071,54	1274107,16
491	297069,67	1274106,45
492	297018,39	1274240,75
493	297017,49	1274242,87
494	297016,45	1274244,93
495	297015,27	1274246,9
496	297013,95	1274248,79
497	296999,87	1274267,54
498	296995,95	1274264,44
499	296970,92	1274297,77
500	296970,06	1274297,26
501	296959,04	1274311,93
502	296960,15	1274312,12
503	296911,88	1274376,42
504	296915,78	1274379,54
505	296905,51	1274393,22
506	296884,64	1274421,45
507	296884,65	1274445,16
508	296875,03	1274452,05
509	296875,2	1274460,58
510	296870,2	1274460,68
511	296872,31	1274570,66
512	296877,31	1274570,56
513	296877,95	1274603,91
514	296877,81	1274607,65
515	296877,25	1274611,35
516	296876,27	1274614,96
517	296874,89	1274618,44
518	296645,42	1275112,81
519	296643,98	1275117,78
520	296644,1	1275122,95
521	296645,77	1275127,84
522	296648,84	1275132,01
523	296696,07	1275179,07
524	296701,99	1275187,09
525	296705,24	1275196,52
526	296705,53	1275206,48
527	296702,83	1275216,08
528	296435,28	1275805,91
529	296429,81	1275803,43
530	296413,85	1275838,62

531	296414,76	1275839,04
532	296360,5	1275958,66
533	296365,05	1275960,72
534	296330,2	1276037,56
535	296332,03	1276038,37
536	296325,64	1276052,44
537	296357,55	1276066,92
538	296343,09	1276098,79
539	296329,24	1276092,4
540	296326,93	1276098,56
541	296328,13	1276103,17
542	296330,59	1276104,86
543	296334,81	1276105,16
544	296316,42	1276110,81
545	296325,07	1276090,72
546	296311,19	1276084,32
547	296297,16	1276115,23
548	296296,09	1276118,59
549	296295,84	1276122,11
550	296297,24	1276152,96
551	296290,24	1276153,28
552	296290,4	1276156,51
553	296289,4	1276156,56
554	296290,04	1276171,91
555	296291,09	1276171,86
556	296291,84	1276188,24
557	296296,83	1276188,02
558	296297,31	1276198,54
559	296297,34	1276199,98
560	296297,31	1276201,42
561	296294,47	1276269,42
562	296294,45	1276270,01
563	296294,46	1276270,61
564	296372,08	1279048,18
565	296367,08	1279048,32
566	296370,99	1279188,27
567	296375,99	1279188,13
568	296378,69	1279284,82
569	296378,75	1279286,43
570	296378,84	1279288,03
571	296424,88	1280019,78
572	296424,98	1280021,66
573	296425,05	1280023,55
574	296428,64	1280151,85
575	296426,81	1280162,62
576	296420,99	1280171,87
577	296412,08	1280178,19

578	296401,43	1280180,62
579	296141,23	1280187,89
580	296141,06	1280182,93
581	296135,61	1280183,08
582	296135,58	1280182,05
583	296086,79	1280183,41
584	296086,82	1280184,41
585	296081,03	1280184,57
586	296081,36	1280196,64
587	296036,38	1280197,9
588	296036,18	1280190,82
589	295803,37	1280197,33
590	295796,9	1280198,81
591	295791,49	1280202,64
592	295787,96	1280208,26
593	295786,85	1280214,8
594	295845,68	1282320,19
595	295840,69	1282320,33
596	295840,68	1282320,33
597	295845,99	1282510,25
598	295850,99	1282510,11
599	295861,42	1282883,32
600	295861,5	1282884,58
601	295861,68	1282885,82
602	295861,94	1282887,05
603	295862,3	1282888,26
604	296096,42	1283583,9
605	296096,68	1283584,66
606	296096,94	1283585,41
607	296516,87	1284764,65
608	296518,75	1284763,98
609	296533,53	1284805,47
610	296531,64	1284806,14
611	296639,93	1285110,23
612	296635,22	1285111,9
613	296682,15	1285243,71
614	296686,86	1285242,03
615	296716,17	1285324,32
616	296718,05	1285323,65
617	296825,29	1285624,8
618	296823,4	1285625,47
619	296830,47	1285645,32
620	296831,32	1285648,07
621	296831,92	1285650,89
622	296832,27	1285653,74
623	296832,38	1285656,62
624	296830,34	1285949,97

625	296832,34	1285949,99
626	296830,24	1286250,76
627	296830,2	1286252,29
628	296830,09	1286253,81
629	296812,1	1286444,17
630	296810,11	1286443,98
631	296809,93	1286445,84
632	296809,26	1286450,02
633	296808,07	1286454,08
634	296806,36	1286457,96
635	296804,17	1286461,58
636	296805,81	1286462,72
637	296803,61	1286465,57
638	296801,12	1286468,17
639	296798,38	1286470,51
640	296795,42	1286472,55
641	296781,3	1286481,24
642	296705,32	1286527,97
643	296703,33	1286529,11
644	296701,27	1286530,11
645	296699,15	1286530,97
646	296696,98	1286531,7
647	296662,14	1286542,09
648	296658,29	1286543,86
649	296655,09	1286546,64
650	296652,8	1286550,21
651	296651,59	1286554,27
652	296635,73	1286661,71
653	296635,08	1286665,01
654	296634,12	1286668,22
655	296632,85	1286671,33
656	296631,29	1286674,31
657	296598,74	1286729,8
658	296595,17	1286737,75
659	296593,41	1286746,28
660	296593,54	1286754,99
661	296595,55	1286763,46
662	296613,61	1286814,17
663	296614,8	1286818,27
664	296615,47	1286822,49
665	296615,63	1286826,76
666	296615,27	1286831,02
667	296610,64	1286862,32
668	296608,67	1286862,03
669	296562,86	1287172,26
670	296564,84	1287172,55
671	296535,9	1287368,56

672	296536,18	1287374,34
673	296538,62	1287379,59
674	296542,87	1287383,52
675	296548,29	1287385,55
676	296606,22	1287395,14
677	296700,01	1287410,79
678	296700,51	1287408,13
679	296707,46	1287409,07
680	296720,52	1287410,92
681	296726,17	1287416,94
682	296725,54	1287422,23
683	296724,72	1287427,16
684	296721,61	1287444,38
685	296717,38	1287447,43
686	296711,22	1287443,2
687	296705,28	1287440,11
688	296694,44	1287436,84
689	296695,72	1287430,23
690	296602,95	1287414,87
691	296589,32	1287497,22
692	296589,2	1287497,99
693	296589,08	1287498,77
694	296556,36	1287720,31
695	296556,15	1287721,86
696	296555,96	1287723,42
697	296545,43	1287817,23
698	296537,49	1287816,34
699	296531,65	1287868,44
700	296532,6	1287868,87
701	296528,18	1287908,3
702	296527,32	1287907,85
703	296527,22	1287907,88
704	296519,22	1287979,34
705	296527,16	1287980,23
706	296526,82	1287983,23
707	296536,89	1287984,41
708	296531,74	1288029,12
709	296521,8	1288027,97
710	296507,66	1288154,11
711	296542,61	1288158,03
712	296545,72	1288158,46
713	296548,81	1288159,06
714	296551,85	1288159,82
715	296554,86	1288160,73
716	296741,79	1288222,91
717	296749,38	1288204,16
718	296750,31	1288204,61

719	296767,11	1288212,69
720	296774,77	1288217,95
721	296764,15	1288247,65
722	296757,91	1288252,08
723	296736,87	1288245,06
724	296737,67	1288242,62
725	296548,55	1288179,7
726	296546,55	1288179,09
727	296544,51	1288178,59
728	296542,45	1288178,2
729	296540,38	1288177,91
730	296505,43	1288173,99
731	296503,84	1288188,14
732	296500,16	1288199,52
733	296492,33	1288208,56
734	296481,59	1288213,82
735	296469,65	1288214,47
736	296460,58	1288213,13
737	296459,41	1288213,03
738	296458,25	1288213,06
739	296457,09	1288213,23
740	296455,96	1288213,54
741	296438,06	1288219,5
742	296437,43	1288217,61
743	296299,75	1288263,49
744	296298,03	1288264,17
745	296296,39	1288265,03
746	296294,85	1288266,07
747	296293,44	1288267,27
748	296192,03	1288363,28
749	296193,41	1288364,73
750	296078,5	1288473,51
751	296075,12	1288478,28
752	296073,82	1288483,99
753	296074,8	1288489,76
754	296077,92	1288494,71
755	296127,16	1288546,73
756	296127,91	1288547,46
757	296128,71	1288548,14
758	296202,42	1288606,93
759	296237,47	1288634,87
760	296246,52	1288622,5
761	296263,68	1288633,14
762	296262,96	1288634,85
763	296259,83	1288641,66
764	296257,94	1288647,44
765	296259,53	1288648,61

766	296262,17	1288651,48
767	296263,51	1288655,15
768	296263,34	1288659,05
769	296261,7	1288662,58
770	296258,74	1288666,62
771	296258,22	1288667,1
772	296258,48	1288670,15
773	296252,4	1288670,53
774	296252,2	1288670,6
775	296251,65	1288670,58
776	296244,48	1288671,02
777	296222,06	1288655,1
778	296225,35	1288650,79
779	296189,95	1288622,57
780	296169,09	1288648,73
781	296162,76	1288643,85
782	296147,87	1288662,52
783	296154,27	1288667,31
784	296133,1	1288693,86
785	296122,15	1288733,08
786	296104,83	1288728,24
787	296092,64	1288782,94
788	296093,64	1288783,02
789	296084,73	1288823
790	296089,65	1288823,89
791	296087,62	1288833,02
792	296085,6	1288839,17
793	296082,42	1288844,8
794	296078,2	1288849,71
795	296073,11	1288853,7
796	295976,43	1288915,12
797	295977,75	1288916,65
798	295957,73	1288929,37
799	295955,43	1288930,88
800	295953,18	1288932,46
801	295950,98	1288934,11
802	295948,83	1288935,82
803	295397,52	1289389,18
804	295392,53	1289382,93
805	295375,41	1289397,01
806	295380,4	1289403,26
807	295357,8	1289421,84
808	295356,53	1289420,29
809	295292,09	1289473,29
810	295293,38	1289474,79
811	295265,54	1289497,71
812	295264,27	1289496,16

813	295114,95	1289618,96
814	295114,23	1289619,64
815	295105,62	1289629,03
816	295106,04	1289629,52
817	295110,23	1289633,45
818	295115,41	1289638,42
819	295120,06	1289642,89
820	295121,82	1289644,57
821	295123,21	1289645,9
822	295112,07	1289658,08
823	295108,49	1289661,99
824	295101,73	1289669,37
825	295094,36	1289662,61
826	295085,82	1289654,8
827	295071,97	1289642,11
828	295102,43	1289608,83
829	295104,78	1289606,6
830	295254,11	1289483,8
831	295252,83	1289482,26
832	295280,35	1289459,63
833	295281,66	1289461,15
834	295346,37	1289407,94
835	295345,1	1289406,39
836	295367,93	1289387,62
837	295372,92	1289393,87
838	295390,04	1289379,79
839	295385,04	1289373,55
840	295397,02	1289363,7
841	295390,66	1289355,98
842	295425,42	1289327,39
843	295431,77	1289335,12
844	295936,13	1288920,37
845	295941,45	1288916,26
846	295947,01	1288912,49
847	295964,49	1288901,39
848	295965,81	1288902,91
849	296064,53	1288840,19
850	296067,15	1288838,14
851	296069,32	1288835,61
852	296070,96	1288832,71
853	296072	1288829,54
854	296073,97	1288820,7
855	296078,87	1288821,7
856	296087,79	1288781,71
857	296088,76	1288781,93
858	296100,96	1288727,17
859	296093,26	1288725,01

860	296095,6	1288714,49
861	296105,09	1288682,58
862	296105,64	1288680,18
863	296121,44	1288660,37
864	296129,26	1288666,6
865	296138,27	1288655,3
866	296144,67	1288660,1
867	296159,58	1288641,4
868	296153,25	1288636,52
869	296174,32	1288610,1
870	296116,24	1288563,78
871	296114,38	1288562,19
872	296113,5	1288561,35
873	296112,64	1288560,48
874	296063,39	1288508,46
875	296056,12	1288496,9
876	296053,82	1288483,44
877	296056,85	1288470,12
878	296064,75	1288458,98
879	296179,63	1288350,22
880	296181,01	1288351,67
881	296282,44	1288255,65
882	296285,18	1288253,32
883	296288,16	1288251,31
884	296291,34	1288249,63
885	296294,69	1288248,31
886	296432,37	1288202,43
887	296431,74	1288200,53
888	296449,64	1288194,57
889	296453,03	1288193,66
890	296456,5	1288193,14
891	296460,01	1288193,04
892	296463,51	1288193,35
893	296472,57	1288194,69
894	296476,55	1288194,47
895	296480,13	1288192,72
896	296482,74	1288189,7
897	296483,96	1288185,91
898	296501,93	1288025,68
899	296507,28	1287978
900	296515,23	1287978,84
901	296523,05	1287909,2
902	296522,01	1287909,53
903	296526,86	1287866,25
904	296527,82	1287866,69
905	296533,52	1287815,85
906	296525,57	1287814,97

907	296536,08	1287721,19
908	296536,31	1287719,29
909	296536,58	1287717,39
910	296569,29	1287495,85
911	296569,44	1287494,9
912	296569,59	1287493,95
913	296583,22	1287411,61
914	296545,02	1287405,28
915	296532,37	1287400,55
916	296522,46	1287391,37
917	296516,75	1287379,13
918	296516,11	1287365,64
919	296545,05	1287169,63
920	296547,03	1287169,92
921	296592,84	1286859,69
922	296590,86	1286859,4
923	296595,48	1286828,1
924	296595,64	1286826,28
925	296595,57	1286824,45
926	296595,28	1286822,64
927	296594,77	1286820,88
928	296576,71	1286770,17
929	296573,69	1286757,46
930	296573,5	1286744,4
931	296576,14	1286731,6
932	296581,48	1286719,68
933	296614,04	1286664,19
934	296614,71	1286662,91
935	296615,25	1286661,58
936	296615,66	1286660,2
937	296615,94	1286658,79
938	296631,8	1286551,35
939	296634,61	1286541,86
940	296639,97	1286533,55
941	296647,44	1286527,06
942	296656,43	1286522,92
943	296691,27	1286512,54
944	296693,11	1286511,86
945	296694,84	1286510,94
946	296769,52	1286465
947	296784,94	1286455,51
948	296786,21	1286454,64
949	296787,38	1286453,63
950	296788,45	1286452,52
951	296789,39	1286451,3
952	296791,03	1286452,44
953	296792,16	1286450,57

954	296793,04	1286448,58
955	296793,66	1286446,48
956	296794	1286444,33
957	296794,18	1286442,47
958	296792,19	1286442,28
959	296810,18	1286251,93
960	296810,22	1286251,28
961	296810,24	1286250,62
962	296812,34	1285949,85
963	296814,34	1285949,86
964	296816,38	1285656,5
965	296816,33	1285655,02
966	296816,14	1285653,55
967	296815,83	1285652,1
968	296815,4	1285650,68
969	296808,34	1285630,85
970	296806,45	1285631,53
971	296788,63	1285581,49
972	296782,23	1285583,77
973	296769,78	1285548,94
974	296776,22	1285546,64
975	296699,21	1285330,36
976	296701,09	1285329,69
977	296686,89	1285289,79
978	296673,7	1285294,49
979	296658,6	1285252,09
980	296671,79	1285247,4
981	296676,5	1285245,72
982	296629,56	1285113,92
983	296624,85	1285115,59
984	296516,57	1284811,51
985	296514,69	1284812,18
986	296499,91	1284770,69
987	296501,79	1284770,01
988	296081,87	1283590,78
989	296081,56	1283589,89
990	296081,25	1283589
991	295847,14	1282893,37
992	295846,45	1282891,02
993	295845,93	1282888,63
994	295845,59	1282886,2
995	295845,43	1282883,76
996	295836,68	1282570,63
997	295822,46	1282563,2
998	295821,52	1282529,44
999	295830	1282525,63
1000	295835,34	1282522,88

1001	295835	1282510,56
1002	295840	1282510,42
1003	295834,69	1282320,49
1004	295829,69	1282320,63
1005	295816,79	1281858,95
1006	295809,49	1281859,21
1007	295808,18	1281822,24
1008	295815,76	1281821,97
1009	295770,85	1280215,25
1010	295773,01	1280202,56
1011	295779,86	1280191,65
1012	295790,37	1280184,2
1013	295802,92	1280181,34
1014	296035,74	1280174,83
1015	296035,54	1280167,91
1016	296080,53	1280166,65
1017	296080,87	1280178,57
1018	296086,62	1280178,38
1019	296086,66	1280179,41
1020	296135,44	1280178,05
1021	296135,4	1280177,05
1022	296140,86	1280176,9
1023	296140,69	1280171,9
1024	296400,99	1280164,62
1025	296405,55	1280163,58
1026	296409,37	1280160,87
1027	296411,87	1280156,91
1028	296412,65	1280152,29
1029	296409,06	1280023,99
1030	296409	1280022,39
1031	296408,91	1280020,79
1032	296362,87	1279289,03
1033	296362,77	1279287,15
1034	296362,7	1279285,27
1035	296359,99	1279188,58
1036	296364,99	1279188,44
1037	296361,08	1279048,49
1038	296342,09	1279049,02
1039	296340,83	1279004,04
1040	296354,83	1279003,65
1041	296278,46	1276271,06
1042	296278,45	1276269,9
1043	296278,48	1276268,75
1044	296281,33	1276200,75
1045	296281,35	1276200,01
1046	296281,33	1276199,27
1047	296280,85	1276188,74

1048	296285,84	1276188,52
1049	296285,1	1276172,13
1050	296286,11	1276172,09
1051	296285,41	1276156,74
1052	296284,4	1276156,79
1053	296284,25	1276153,55
1054	296277,26	1276153,87
1055	296276,48	1276136,65
1056	296265,9	1276136,03
1057	296268,54	1276091,11
1058	296285,69	1276092,11
1059	296313,72	1276030,32
1060	296315,55	1276031,13
1061	296350,48	1275954,11
1062	296355,04	1275956,18
1063	296409,3	1275836,56
1064	296410,21	1275836,97
1065	296426,17	1275801,77
1066	296407,96	1275793,51
1067	296426,55	1275752,53
1068	296439,3	1275758,32
1069	296688,26	1275209,47
1070	296689,65	1275204,53
1071	296689,5	1275199,39
1072	296687,82	1275194,54
1073	296684,77	1275190,41
1074	296637,54	1275143,34
1075	296632,75	1275137,3
1076	296629,5	1275130,31
1077	296627,95	1275122,76
1078	296628,2	1275115,05
1079	296620,37	1275111,03
1080	296636,37	1275077,68
1081	296642,68	1275080,7
1082	296860,38	1274611,7
1083	296861,09	1274609,91
1084	296861,59	1274608,05
1085	296861,88	1274606,14
1086	296861,95	1274604,22
1087	296861,31	1274570,87
1088	296866,31	1274570,77
1089	296864,2	1274460,79
1090	296859,2	1274460,89
1091	296858,97	1274449,13
1092	296854,65	1274449,13
1093	296854,64	1274411,57
1094	296881,39	1274375,38

1095	296892,65	1274383,71
1096	296903,37	1274369,57
1097	296907,26	1274372,69
1098	296953,57	1274311,01
1099	296954,6	1274311,18
1100	296966,92	1274294,77
1101	296966,24	1274294,26
1102	296991,45	1274260,56
1103	296987,56	1274257,28
1104	297001,15	1274239,18
1105	297002,44	1274237,19
1106	297003,44	1274235,04
1107	297054,72	1274100,74
1108	297052,85	1274100,03
1109	297114,59	1273938,35
1110	297095,96	1273931,07
1111	297112,32	1273889,15
1112	297132,06	1273896,8
1113	297133,09	1273898,75
1114	297134,77	1273896,64
1115	297136,62	1273894,66
1116	297138,62	1273892,85
1117	297140,77	1273891,21
1118	297153,81	1273882,05
1119	297156,63	1273886,18
1120	297242,29	1273825,96
1121	297239,46	1273821,8
1122	297246,12	1273817,17
1123	297249,81	1273814,92
1124	297253,75	1273813,18
1125	297257,9	1273811,96
1126	297262,16	1273811,3
1127	297306,36	1273807,35
1128	297310,69	1273806,38
1129	297314,62	1273804,33
1130	297317,89	1273801,33
1131	297320,27	1273797,58
1132	297608,83	1273175,92
1133	297610,74	1273171,5
1134	297612,42	1273166,98
1135	297859,69	1272444,76
1136	298053,22	1271910,09
1137	298051,34	1271909,41
1138	298123,6	1271709,78
1139	298117,24	1271707,54
1140	298129,53	1271672,65
1141	298136,17	1271675,05

1142	298140,06	1271664,33
1143	298141,96	1271665,01
1144	298361,01	1271059,81
1145	298437,56	1270836,2
1146	298441,32	1270837,49
1147	298442,18	1270834,98
1148	298443,14	1270835,31
1149	298496,31	1270680
1150	298491,59	1270678,38
1151	298492,59	1270675,4
1152	298479,44	1270671,01
1153	298493,8	1270628,36
1154	298507,18	1270632,87
1155	298573,36	1270439,55
1156	298574,27	1270434,46
1157	298573,61	1270429,33
1158	298571,44	1270424,63
1159	298567,95	1270420,81
1160	298527,43	1270388,11
1161	298526,17	1270389,67
1162	298507,22	1270374,38
1163	298500,53	1270367,22
1164	298496,09	1270358,49
1165	298494,24	1270348,87
1166	298495,13	1270339,12
1167	298463,89	1270331,39
1168	298462,6	1270331,13
1169	298352,37	1270313,87
1170	298355,46	1270294,11
1171	298465,7	1270311,37
1172	298467,2	1270311,64
1173	298499,93	1270319,71
1174	298536,42	1270172,27
1175	298537,23	1270169,49
1176	298538,27	1270166,78
1177	298595,19	1270035,23
1178	298597,03	1270036,03
1179	298615,09	1269994,3
1180	298616,69	1269991,08
1181	298618,64	1269988,05
1182	298620,9	1269985,25
1183	298623,46	1269982,72
1184	298682,23	1269930,55
1185	298684,72	1269928,55
1186	298687,39	1269926,79
1187	298690,22	1269925,31
1188	298693,18	1269924,1

1189	298692,74	1269922,13
1190	298695,28	1269921,36
1191	298697,88	1269920,79
1192	298700,51	1269920,41
1193	298703,16	1269920,24
1194	298735,47	1269919,34
1195	298736,18	1269919,3
1196	298736,89	1269919,23
1197	298737,6	1269919,13
1198	298738,3	1269918,99
1199	298738,56	1269920,98
1200	298742,66	1269919,55
1201	298746,26	1269917,13
1202	298749,14	1269913,87
1203	298751,09	1269910,01
1204	299409,9	1268039,11
1205	299408,01	1268038,45
1206	299412,43	1268025,9
1207	299414,32	1268026,57
1208	299425,14	1267995,84
1209	299423,25	1267995,18
1210	299433,65	1267965,65
1211	299435,54	1267966,32
1212	299845,13	1266803,17
1213	299836,67	1266800,19
1214	299848,96	1266765,3
1215	299857,42	1266768,27
1216	299901,34	1266643,55
1217	299901,89	1266641,3
1218	299902	1266638,99
1219	299901,67	1266636,69
1220	299900,9	1266634,51
1221	299897,74	1266627,7
1222	299895,93	1266628,54
1223	299869,36	1266571,3
1224	299871,12	1266570,34
1225	299849,34	1266523,43
1226	299853,91	1266521,44
1227	299832,99	1266476,34
1228	299833,9	1266475,92
1229	299817,61	1266440,83
1230	299816,7	1266441,25
1231	299782,73	1266368,11
1232	299778,17	1266370,11
1233	299700,36	1266202,49
1234	299698,97	1266200,04
1235	299697,19	1266197,86

1236	299695,07	1266196
1237	299692,68	1266194,51
1238	299684,47	1266190,31
1239	299642,29	1266272,53
1240	299638,04	1266270,07
1241	299635,44	1266268,56
1242	299632,84	1266267,06
1243	299628,51	1266264,55
1244	299698,77	1266127,23
1245	299697,11	1266126,38
1246	299692,64	1266124,14
1247	299699,33	1266110,79
1248	299705,59	1266113,92
1249	299843,32	1265844,76
1250	299844,47	1265841,3
1251	299844,52	1265837,65
1252	299843,48	1265834,15
1253	299841,43	1265831,13
1254	299837,57	1265826,97
1255	299836,1	1265828,33
1256	299827,95	1265819,54
1257	299828,6	1265818,24
1258	299826,82	1265817,34
1259	299826,49	1265817,99
1260	299818,89	1265809,8
1261	299820,35	1265808,44
1262	299811,97	1265799,43
1263	299807,46	1265792,93
1264	299804,94	1265785,43
1265	299804,63	1265777,52
1266	299806,6	1265769,84
1267	299860,57	1265636,77
1268	299861,07	1265635,37
1269	299861,44	1265633,94
1270	299877,92	1265557,07
1271	299879,1	1265552,92
1272	299880,81	1265548,95
1273	299899,67	1265512,1
1274	299903,17	1265506,66
1275	299907,66	1265502
1276	299912,97	1265498,31
1277	299918,9	1265495,73
1278	299995,66	1265470,94
1279	299995,05	1265469,03
1280	300015,21	1265462,52
1281	300015,82	1265464,43
1282	300022,79	1265462,18

1283	300024,75	1265461,2
1284	300026,5	1265459,89
1285	300027,99	1265458,28
1286	300029,16	1265456,43
1287	300056,19	1265403,59
1288	300058,07	1265400,45
1289	300060,34	1265397,58
1290	300062,97	1265395,03
1291	300065,91	1265392,84
1292	300078,13	1265384,93
1293	300079,91	1265383,6
1294	300081,51	1265382,05
1295	300082,89	1265380,31
1296	300084,03	1265378,4
1297	300193,83	1265163,79
1298	300374,09	1264779,01
1299	300377,07	1264773,12
1300	300380,4	1264767,43
1301	300409,59	1264720,89
1302	300417,05	1264712,56
1303	300426,86	1264707,2
1304	300437,89	1264705,42
1305	300448,89	1264707,43
1306	300563,18	1264749,26
1307	300567,81	1264749,98
1308	300572,36	1264748,87
1309	300576,14	1264746,11
1310	300578,58	1264742,11
1311	300580	1264738,23
1312	300584,69	1264739,94
1313	300588,8	1264728,71
1314	300584,11	1264726,99
1315	300590,54	1264709,41
1316	300576,57	1264696,79
1317	300606,74	1264663,4
1318	300617,13	1264672,78
1319	301364,18	1263845,98
1320	301362,7	1263844,64
1321	301387,53	1263817,15
1322	301389,02	1263818,49
1323	302031,17	1263107,79
1324	302033,12	1263104,87
1325	302034,14	1263101,51
1326	302034,14	1263098
1327	302033,13	1263094,64
1328	302031,49	1263095,89
1329	302031,18	1263095,23

1330	302030,83	1263094,59
1331	302030,43	1263093,98
1332	302029,99	1263093,4
1333	302006,54	1263064,85
1334	302008	1263063,47
1335	301944,8	1262986,54
1336	301938,72	1262975,19
1337	301937,45	1262962,37
1338	301941,19	1262950,05
1339	301949,35	1262940,09
1340	301964,04	1262928,02
1341	301964,32	1262928,36
1342	302105,2	1262812,79
1343	302106,11	1262811,28
1344	302106,65	1262810,8
1345	302170,66	1262754,37
1346	302172,69	1262755,99
1347	302204,55	1262728,16
1348	302204,12	1262724,73
1349	302205,97	1262722,89
1350	302207,76	1262720,99
1351	302251,64	1262673,28
1352	302252,68	1262673,28
1353	302289,43	1262636,52
1354	302289,72	1262631,86
1355	302531,07	1262369,38
1356	302532,88	1262367,03
1357	302534,25	1262364,41
1358	302535,15	1262361,59
1359	302535,54	1262358,65
1360	302543,58	1262181,55
1361	302543,42	1262178,3
1362	302542,63	1262175,13
1363	302541,26	1262172,18
1364	302539,35	1262169,54
1365	302446,36	1262064,06
1366	302445,33	1262062,99
1367	302444,21	1262062,02
1368	302443,01	1262061,15
1369	302441,74	1262060,38
1370	302337,57	1262003,58
1371	302336,61	1262005,34
1372	302298,57	1261984,6
1373	302299,53	1261982,84
1374	302256,24	1261959,24
1375	302252,13	1261956,59
1376	302248,46	1261953,35

1377	302245,31	1261949,61
1378	302242,74	1261945,45
1379	302214,33	1261890,64
1380	302213,34	1261888,98
1381	302212,18	1261887,44
1382	302210,84	1261886,05
1383	302209,36	1261884,81
1384	302187,64	1261869,26
1385	302190,55	1261865,19
1386	302191,13	1261864,38
1387	302145,45	1261831,68
1388	302140,73	1261838,33
1389	302088,75	1261801,53
1390	302103,14	1261782,01
1391	302054,7	1261725,09
1392	302055,52	1261724,52
1393	302044,49	1261711,56
1394	302040,01	1261715,55
1395	302038,05	1261713,25
1396	302036,53	1261714,54
1397	301838,98	1261482,43
1398	301837,81	1261481,26
1399	301836,46	1261480,31
1400	301834,97	1261479,59
1401	301833,38	1261479,12
1402	301824,65	1261477,33
1403	301821,83	1261477,16
1404	301819,07	1261477,78
1405	301816,6	1261479,15
1406	301814,61	1261481,16
1407	301811,23	1261485,71
1408	301810,29	1261483,62
1409	301770,95	1261536,59
1410	301768,65	1261539,36
1411	301766,07	1261541,86
1412	301763,22	1261544,06
1413	301760,16	1261545,94
1414	301630,72	1261615,93
1415	301629,2	1261616,86
1416	301627,78	1261617,94
1417	301626,49	1261619,16
1418	301625,33	1261620,51
1419	301441,44	1261859,31
1420	301441,17	1261859,67
1421	301440,91	1261860,03
1422	301393,09	1261929,36
1423	301399,13	1261933,52

1424	301373,58	1261970,56
1425	301367,54	1261966,4
1426	301363,43	1261963,56
1427	301355,34	1261975,29
1428	301359,44	1261978,14
1429	301355,91	1261983,26
1430	301353,82	1261985,93
1431	301351,41	1261988,33
1432	301348,74	1261990,42
1433	301345,83	1261992,17
1434	301331,61	1261999,6
1435	301324,2	1261985,42
1436	301338,42	1261977,99
1437	301339,67	1261977,24
1438	301340,81	1261976,34
1439	301341,84	1261975,32
1440	301342,74	1261974,17
1441	301346,3	1261969,01
1442	301350,41	1261971,86
1443	301358,48	1261960,16
1444	301348,88	1261953,53
1445	301373,23	1261918,24
1446	301368,67	1261915,1
1447	301366,89	1261914,03
1448	301365	1261913,18
1449	301246,05	1261868,47
1450	301243,78	1261867,65
1451	301241,5	1261866,89
1452	301239,19	1261866,2
1453	301236,87	1261865,56
1454	301185,17	1261852,09
1455	301186,43	1261847,25
1456	301050,95	1261811,96
1457	301049,69	1261816,8
1458	300845,89	1261763,72
1459	300840,38	1261763,22
1460	300834,99	1261764,51
1461	300830,31	1261767,47
1462	300826,83	1261771,77
1463	300794,41	1261828,84
1464	300789,51	1261835,4
1465	300783,15	1261840,56
1466	300775,72	1261843,99
1467	300767,67	1261845,48
1468	300559,69	1261857,84
1469	300549,33	1261857,96
1470	300539,01	1261857,08

1471	300410,89	1261839,99
1472	300402,9	1261839,28
1473	300394,87	1261839,26
1474	300193,36	1261847,71
1475	300189,7	1261847,62
1476	300186,08	1261847,06
1477	300182,57	1261846,03
1478	300179,22	1261844,55
1479	300161,17	1261835,12
1480	300159,49	1261834,4
1481	300157,72	1261833,94
1482	300155,9	1261833,75
1483	300154,07	1261833,85
1484	300112,64	1261839,23
1485	300107,96	1261839,73
1486	300103,26	1261840,03
1487	300036,88	1261842,82
1488	300030,29	1261842,89
1489	300023,7	1261842,56
1490	299962,36	1261837,63
1491	299958,35	1261837,4
1492	299954,34	1261837,34
1493	299915,88	1261837,6
1494	299909,28	1261837,45
1495	299902,71	1261836,89
1496	299754,21	1261819,71
1497	299751,81	1261819,46
1498	299749,41	1261819,28
1499	299620,97	1261811,2
1500	299617,68	1261810,94
1501	299614,4	1261810,58
1502	299611,13	1261810,13
1503	299607,88	1261809,57
1504	299422,64	1261774,91
1505	299418,68	1261774,26
1506	299414,7	1261773,78
1507	299269,11	1261759,51
1508	299267,23	1261759,31
1509	299265,36	1261759,07
1510	299228,17	1261754,11
1511	299227,9	1261756,09
1512	299119,06	1261741,57
1513	299119,32	1261739,59
1514	299111,42	1261738,53
1515	299109,5	1261738,39
1516	299107,57	1261738,46
1517	299065,83	1261742,41

1518	299064,32	1261726,48
1519	299106,07	1261722,53
1520	299109,81	1261722,39
1521	299113,54	1261722,68
1522	299123,42	1261723,99
1523	299148,73	1261534,31
1524	299146,75	1261534,04
1525	299159,73	1261436,7
1526	299162,17	1261427,74
1527	299166,88	1261419,73
1528	299173,53	1261413,25
1529	299181,65	1261408,74
1530	299239,38	1261386,11
1531	299242	1261384,77
1532	299244,31	1261382,95
1533	299246,21	1261380,72
1534	299247,65	1261378,15
1535	299284,73	1261293,3
1536	299286,56	1261294,1
1537	299296,97	1261270,26
1538	299295,14	1261269,46
1539	299397,05	1261036,19
1540	299398,88	1261036,99
1541	299431,54	1260962,23
1542	299429,61	1260961,67
1543	299434,68	1260950,06
1544	299436,51	1260950,86
1545	299444,61	1260932,33
1546	299442,77	1260931,53
1547	299457,65	1260897,47
1548	299458,93	1260892,5
1549	299458,15	1260886,75
1550	299362,39	1260597,37
1551	299353,57	1260598,07
1552	299350,02	1260553,21
1553	299363,34	1260552,18
1554	299362,89	1260547,09
1555	299365,03	1260546,9
1556	299363,46	1260519,86
1557	299361,56	1260520,03
1558	299361,13	1260515,23
1559	299357,2	1260515,45
1560	299354,94	1260476,2
1561	299355,85	1260466,36
1562	299359,64	1260457,23
1563	299365,96	1260449,63
1564	299374,25	1260444,24

1565	299378,99	1260442,1
1566	299381,04	1260446,63
1567	299484,87	1260399,54
1568	299482,81	1260395
1569	299494,29	1260389,79
1570	299496,44	1260388,62
1571	299498,4	1260387,15
1572	299500,13	1260385,42
1573	299501,59	1260383,46
1574	299642,58	1260163
1575	299647,64	1260166,23
1576	299653,76	1260156,66
1577	299652,92	1260156,12
1578	299667,15	1260133,86
1579	299668	1260134,4
1580	299687,01	1260104,58
1581	299686,19	1260104,1
1582	299692,83	1260093,71
1583	299693,63	1260094,22
1584	299706,13	1260074,77
1585	299705,28	1260074,24
1586	299722,22	1260047,74
1587	299718,01	1260045,05
1588	299834,54	1259862,84
1589	299835,67	1259860,75
1590	299836,51	1259858,53
1591	299926,07	1259558,09
1592	299924,15	1259557,52
1593	299927,89	1259545
1594	299929,8	1259545,57
1595	299937,45	1259519,92
1596	299929,67	1259517,68
1597	299933,81	1259503,26
1598	299941,72	1259505,49
1599	299960,82	1259441,53
1600	299962,44	1259438,03
1601	299962,37	1259436,34
1602	300219,07	1258575,2
1603	300219,18	1258574,82
1604	300219,29	1258574,43
1605	300219,4	1258574,05
1606	300219,51	1258573,66
1607	300247,41	1258474,01
1608	300252,15	1258475,36
1609	300284,42	1258359,75
1610	300266,13	1258354,64
1611	300278,23	1258311,3

1612	300291,71	1258315,06
1613	300354,11	1258091,58
1614	300340,62	1258087,82
1615	300352,72	1258044,48
1616	300370,29	1258033,48
1617	300381,5	1258000,97
1618	300380,27	1257997,9
1619	300383,15	1257987,55
1620	300387,96	1257988,89
1621	300433,27	1257826,61
1622	300428,46	1257825,27
1623	300954,44	1255941,31
1624	300952,52	1255940,78
1625	300955,76	1255929,17
1626	300957,68	1255929,7
1627	300969,45	1255887,57
1628	300974,15	1255877,58
1629	300981,88	1255869,71
1630	301333,1	1255615,46
1631	301336,33	1255612,41
1632	301338,65	1255608,63
1633	301339,92	1255604,38
1634	301340,04	1255599,94
1635	301338,48	1255584,83
1636	301336,49	1255585,04
1637	301334,4	1255564,76
1638	301334,54	1255556,38
1639	301336,67	1255548,28
1640	301340,66	1255540,91
1641	301346,3	1255534,71
1642	301438,35	1255454,97
1643	301440,73	1255453,08
1	301588,79	1255345,81
1644	301379,6	1261952,52
1645	301381,53	1261953,05
1646	301381	1261954,98
1647	301379,07	1261954,45
1644	301379,6	1261952,52
1648	299835,41	1265823,46
1649	299837,21	1265824,32
1650	299836,35	1265826,12
1651	299834,55	1265825,26
1648	299835,41	1265823,46

4.1. Целевое назначение лесов, вид (виды) разрешенного использования лесного участка, количественные и качественные характеристики лесного участка, сведения о нахождении лесного участка в границах особо защитных участков лесов Судиславского муниципального района системы координат МСК-44, зона 1

4.1.1 Целевое назначение лесов

В соответствии с приказом Федерального агентства лесного хозяйства от 23.05.2008 № 168 «Об определении количества лесничеств на территории Костромской области и установлении их границ», 1-е Судиславское и 2-е Судиславское участковые лесничества входят в состав Судиславского лесничества.

На момент проектирования лесного участка, на территории Судиславского лесничества распространяется действие лесохозяйственного регламента, утвержденного Постановлением департамента лесного хозяйства Костромской области от 19.12.2016 № 22 (в редакции от 21.09.2022 № 7).

Леса на территории Костромской области в соответствии со статьей 8 Федерального закона от 04.12.2006 № 201–ФЗ «О введении в действие Лесного кодекса Российской Федерации» отнесены к эксплуатационным и защитным лесам, что отражено в Лесном плане Костромской области, утвержденном Постановлением губернатора Костромской области от 25.01.2019 № 17 и лесохозяйственном регламенте Судиславского лесничества.

Согласно указанным документам лесного планирования части выделов 11, 14-16 квартала 78, части выделов 14, 15, 19, 20 квартала 79 1-го Судиславского участкового лесничества; часть выдела 67 квартала 129, часть выдела 17 квартала 186, часть выдела 1 квартала 236, части выделов 1, 2, 4, 7, 9, 12, 13 квартала 239, части выделов 2, 4 квартала 240, части выделов 4, 10, 11, 16, 17 квартала 241, части выделов 3, 14 квартала 242, части выделов 1, 4, 5, 8, 9 квартала 246, часть выдела 1 квартала 254, части выделов 4-6, 9 квартала 255 2-го Судиславского участкового лесничества, в которых расположен проектируемый лесной участок относятся к эксплуатационным лесам.

Части выделов 70-73 квартала 129, часть выдела 7 квартала 236, части выделов 56, 59, 60, 69, 70, 72 квартала 238 2-го Судиславского участкового лесничества, в которых расположен проектируемый лесной участок относятся к защитным лесам (леса, выполняющие функции защиты природных и иных объектов; леса, расположенные в защитных полосах лесов).

4.1.2 Местоположение, границы и площадь проектируемого лесного участка

Субъект Российской Федерации	Костромская область
Муниципальное образование	Судиславский район
Категория земель	Земли лесного фонда
Лесничество (лесопарк)	Судиславское лесничество

Участковое лесничество, урочище (при наличии)	1-е Судиславское участковое лесничество
Целевое назначение лесов, категория защитных лесов	Эксплуатационные леса
Квартал(ы)	78
Лесотаксационный выдел/часть лесотаксационного выдела	части выделов 11, 14-16
Квартал(ы)	79
Лесотаксационный выдел/часть лесотаксационного выдела	части выделов 14, 15, 19, 20
Участковое лесничество, урочище (при наличии)	2-е Судиславское участковое лесничество
Целевое назначение лесов, категория защитных лесов	Эксплуатационные леса -
Квартал(ы)	129
Лесотаксационный выдел/часть лесотаксационного выдела	часть выдела 67
Квартал(ы)	186
Лесотаксационный выдел/часть лесотаксационного выдела	часть выдела 17
Квартал(ы)	236
Лесотаксационный выдел/часть лесотаксационного выдела	часть выдела 1
Квартал(ы)	239
Лесотаксационный выдел/часть лесотаксационного выдела	части выделов 1, 2, 4, 7, 9, 12, 13
Квартал(ы)	240
Лесотаксационный выдел/часть лесотаксационного выдела	части выделов 2,4
Квартал(ы)	241
Лесотаксационный выдел/часть лесотаксационного выдела	части выделов 4, 10, 11, 16, 17
Квартал(ы)	242
Лесотаксационный выдел/часть лесотаксационного выдела	части выделов 3, 14
Квартал(ы)	246
Лесотаксационный выдел/часть лесотаксационного выдела	части выделов 1, 4, 5, 8 ,9
Квартал(ы)	254
Лесотаксационный выдел/часть лесотаксационного выдела	часть выдела 1
Квартал(ы)	255
Лесотаксационный выдел/часть лесотаксационного выдела	части выделов 4-6, 9
Целевое назначение лесов, категория защитных лесов	Защитные леса, леса, выполняющие функции защиты природных и иных объектов Леса, расположенные в защитных полосах лесов
Квартал(ы)	129
Лесотаксационный выдел/часть лесотаксационного выдела	части выделов 70-73
Квартал(ы)	236
Лесотаксационный выдел/часть	часть выдела 7

лесотаксационного выдела	
Квартал(ы)	238
Лесотаксационный выдел/часть лесотаксационного выдела	части выделов 56, 59, 60, 69, 70, 72
Площадь проектируемого лесного участка, га	5,5421

Местоположение и границы лесного участка указаны на схеме расположения проектируемого лесного участка.

4.1.3 Количественные и качественные характеристики проектируемого лесного участка

Количественные и качественные характеристики проектируемого лесного участка составляются на основании данных государственного лесного реестра Судиславского лесничества и необходимости натурного обследования.

Таблица № 9

Распределение земель

Общая площадь, га	в том числе									
	лесные земли					нелесные земли				
	занятые лесными насаждениями - всего	в том числе покрытые лесными культурами	лесные питомники, плантации	не занятые лесными насаждениями	итого	дороги	просеки	усадьбы	другие	итого
1	2	3	4	5	6	7	8	9	10	11
5,5421	5,4108	0,3990	-	0,0397	5,4505	-	-	-	0,0916	0,0916

Таблица № 10

Характеристика насаждений проектируемого лесного участка

Участковое лесничество/урочище (при наличии)	Номер квартала	Номер выдела	Состав насаждения или характеристика лесного участка при отсутствии насаждения	Площадь (га)/запас древесины при наличии (куб. м)	в том числе по группам возраста древостоя (га/куб. м)			
					Молодняки	средневозрастные	Приспевающие	спелые и перестойные
1	2	3	4	5	6	7	8	9
1-е Судиславское	78	ч.в.11	4Б4ОС2Е+ОЛС	0,5563 /6	0,5563 /6	-	-	-
		ч.в.14	Культуры лесные 10Е	0,0773 /3	0,0773 /3	-	-	-
		ч.в.15	5ОС3Б1ОЛС1Е	0,0909 /18	-	-	-	0,0909 /18
		ч.в.16	4ОС3Б3Е	0,0301 /5	-	-	-	0,0301 /5
	79	ч.в.14	6Б2ОС2Е	0,0559 /11	-	-	-	0,0559 /11
		ч.в.15	4Б4ОС2Е	0,4984 /10	0,4984 /10	-	-	-
		ч.в.19	Культуры лесные 5Е3ОС2Б+ИВД	0,0662 /11	-	0,0662 /11	-	-
		ч.в.20	4Б4ОС2Е	0,1077 /2	0,1077 /2	-	-	-
2-е Судиславское	129	ч.в.67	4ОС3Б3ОЛС+Е	0,2860 /57	-	-	-	0,2860 /57
		ч.в.70	4ОС3Б3ОЛС+Е	0,0463 /9	-	-	-	0,0463 /9
		ч.в.71	Линия электропередачи	0,0120 /0	-	-	-	-
		ч.в.72	4ОС3Б3ОЛС+Е	0,0763 /15	-	-	-	0,0763 /15
		ч.в.73	9ОЛС1Б+ОС,Е	0,0533 /6	-	0,0533 /6	-	-

186	ч.в.17	4Б3ОС1ОЛС1ИВД 1Е	0,1263 /4	0,1263 /4	-	-	-
236	ч.в.1	5Б4ОС1Е+С,ОЛС	0,1207 /13	-	-	0,1207 /13	-
	ч.в.7	6Б3ОС1Е	0,0483 /6	-	0,0483 /6	-	-
238	ч.в.56	5Б2ОС3С	0,0798 /5	-	0,0798 /5	-	-
	ч.в.59	Линия электропередач	0,0366 /0	-	-	-	-
	ч.в.60	7ОС3Б+ОЛС	0,0533 /10	-	-	-	0,0533 /10
	ч.в.69	4Б4ОС1С1Е+ОЛС	0,2424 /53	-	-	0,2424 /53	-
	ч.в.70	4Б3ОС3Е+ОЛС	0,0760 /14	-	-	0,0760 /14	-
	ч.в.72	Линия электропередач	0,0168 /0	-	-	-	-
239	ч.в.1	Вырубка	0,0397 /0	-	-	-	-
	ч.в.2	7Б3ОС+С,ОЛС	0,0171 /2	-	-	0,0171 /2	-
	ч.в.4	6Б4ОС	0,1044 /16	-	0,1044 /16	-	-
	ч.в.7	9Б1Е+С,ОС	0,0870 /16	-	-	0,0870 /16	-
	ч.в.9	7С3Б	0,1337 /28	-	-	-	0,1337 /28
	ч.в.12	10Б	0,1306 /31	-	-	-	0,1306 /31
	ч.в.13	7Б2С1Е	0,0601 /7	-	-	0,0601 /7	-
240	ч.в.2	4Б2ОС1ОЛС1ИВД 2Е	0,9091 /27	0,9091 /27	-	-	-
	ч.в.4	5Б2ОЛС1ОС2Е	0,0622 /1	0,0622 /1	-	-	-
241	ч.в.4	5Е3Б1ОС1ОЛС	0,1233 /1	0,1233 /1	-	-	-

		ч.в.10	4Б2ОС1ОЛС1ИВД 2Е	0,0357 /1	0,0357 /1	-	-	-
		ч.в.11	Культуры лесные 5Е3Б1ОС1ОЛС	0,1332 /1	0,1332 /1	-	-	-
		ч.в.16	4ОС3Б1ОЛС1ИВД 1Е	0,0362 /1	0,0362 /1	-	-	-
		ч.в.17	4Б2ОС1ОЛС1ИВД 2Е	0,0123 /1	0,0123 /1	-	-	-
	242	ч.в.3	4Б2ОС2ОЛС2Е+С	0,1044 /22	-	-	-	0,1044 /22
		ч.в.14	5ОЛС3Б1ОС1ИВД +Е	0,0180 /2	-	-	-	0,0180 /2
	246	ч.в.1	4Б3ОС2ОЛС1Е+С	0,1703 /31	-	-	-	0,1703 /31
		ч.в.4	4ОС3Б2ОЛС1Е+С	0,0020 /1	-	-	-	0,0020 /1
		ч.в.5	4ОС3Б1ОЛС1ИВД 1Е	0,0940 /3	0,0940 /3	-	-	-
		ч.в.8	Линия электропередачи	0,0262 /0	-	-	-	-
		ч.в.9	4Б3ОС2ОЛС1Е+с	0,0913 /11	-	-	-	0,0913 /11
	254	ч.в.1	4ОЛС2ОС2Б2Е+С	0,0568 /9	-	-	-	0,0568 /9
	255	ч.в.4	9Б1ОЛС+ОС	0,0485 /7	-	0,0485 /7	-	-
		ч.в.5	5Б4ОС1Е	0,0591 /6	-	-	-	0,0591 /6
		ч.в.6	5Б4ОС1Е	0,0385 /8	-	-	-	0,0385 /8
		ч.в.9	10Б+ОС	0,1925 /48	-	-	0,1925 /48	-
Итого по участку:				5,5421 /539	2,7710 /61	0,4005 /51	0,7958 /153	1,4435 /274

Таблица № 11

Средние таксационные показатели насаждений
проектируемого лесного участка

Целевое назначение лесов	Хозяйство, преобладающая порода	Состав насаждений	Возраст	Бонитет	Полнота	Средний запас древесины (куб. м/га)		
						средневозрастные	приспевающие	спелые и перестойные
1	2	3	4	5	6	7	8	9
Эксплуатационные леса	мягколиственное (Береза)	5.2Б2.1ОС1.2Е0.9ОЛС0.5С0.1ИВД	30.3	1.5	0.7	155.2	180.1	189.3
Защитные леса	мягколиственное (Осина)	3.8ОС3.7Б1.1ОЛС0.8Е0.6С	59	1.5	0.64	93.7	210.4	193.3

Таблица № 12

Виды и объемы использования лесов на проектируемом лесном участке

Целевое назначение лесов	Хозяйство (хвойное, твердолиственное, мягколиственные)	Площадь (га)	Единица измерения	Объемы использования лесов (изъятия лесных ресурсов)
1	2	3	4	5
Вид использования лесов – строительство, реконструкция, эксплуатация линейных объектов Цель предоставления лесного участка – строительство подземного трубопровода (с проектным рабочим давлением не более 1,2 мегапаскаля)				
Эксплуатационные леса	Мягколиственные	4,8010	-	-
Защитные леса	Мягколиственные	0,7411	-	-
Итого		5,5421	-	-

4.1.4 Виды разрешенного использования лесов на проектируемом лесном участке

Лесохозяйственным регламентом Судиславского лесничества и соответственно в проектируемом лесном участке установлены следующие виды разрешенного использования лесов:

Виды разрешенного использования	Наименование участкового лесничества	Перечень кварталов и их частей
Заготовка древесины	1-е Судиславское	78, 79
	2-е Судиславское	129, 186, 236, 238-242, 246, 254, 255
Заготовка живицы	1-е Судиславское	78, 79
	2-е Судиславское	236, 238-240, 242, 246, 254, 255, части кварталов 129, 186, 241
Заготовка и сбор недревесных лесных ресурсов	1-е Судиславское	78,79
	2-е Судиславское	236, 238-240, 242, 246, 254, 255, части кварталов 129, 186, 241
Заготовка пищевых лесных ресурсов и сбор лекарственных растений	1-е Судиславское	78,79
	2-е Судиславское	236, 238-240, 242, 246, 254, 255, части кварталов 129, 186, 241
Осуществление видов деятельности в сфере охотничьего хозяйства	1-е Судиславское	78, 79
	2-е Судиславское	129, 186, 236, 238-242, 246, 254, 255
Ведение сельского хозяйства	1-е Судиславское	78,79
	2-е Судиславское	129, 186, 236, 238-242, 246, 254, 255
Осуществление рыболовства, за исключением любительского рыболовства	1-е Судиславское	78, 79
	2-е Судиславское	236, 238-240, 242, 246, 254, 255, части кварталов 129, 186, 241
Осуществление научно-исследовательской деятельности, образовательной деятельности	1-е Судиславское	78, 79
	2-е Судиславское	129, 186, 236, 238-242, 246, 254, 255
Осуществление рекреационной деятельности	1-е Судиславское	78, 79
	2-е Судиславское	129, 186, 236, 238-242, 246, 254, 255
Создание лесных плантаций и их эксплуатация	1-е Судиславское	78, 79
	2-е Судиславское	236, 238-240, 242, 246, 254, 255, части кварталов 129, 186, 241
Выращивание лесных плодовых, ягодных, декоративных растений, лекарственных растений	1-е Судиславское	78, 79
	2-е Судиславское	236, 238-240, 242, 246, 254, 255, части кварталов 129, 186, 241
Создание лесных питомников и их эксплуатация	1-е Судиславское	78, 79
	2-е Судиславское	236, 238-240, 242 ,246, 254, 255, части кварталов 129, 186, 241
Осуществление геологического	1-е Судиславское	78, 79

изучения недр, разведка и добыча полезных ископаемых	2-е Судиславское	129, 186, 236, 238-242, 246, 254, 255
Строительство и эксплуатация водохранилищ и иных искусственных водных объектов, создание и расширение морских и речных портов, строительство, реконструкция и эксплуатация гидротехнических сооружений	1-е Судиславское	78, 79
	2-е Судиславское	129, 186, 236, 238-242, 246, 254, 255
Строительство, реконструкция, эксплуатация линейных объектов	1-е Судиславское	78, 79
	2-е Судиславское	129, 186, 236, 238-242, 246, 254, 255
Создание и эксплуатация объектов лесоперерабатывающей инфраструктуры	1-е Судиславское	78, 79
	2-е Судиславское	240, 242, 254, части кварталов 129, 186, 236, 238, 239, 241, 246, 255
Осуществление религиозной деятельности	1-е Судиславское	78, 79
	2-е Судиславское	129, 186, 236, 238-242, 246, 254, 255

4.1.5 Сведения об обременениях проектируемого лесного участка

По данным государственного лесного реестра части выделов 67, 70, 71, 72, 73 квартала 129, часть выдела 17 квартала 186, части выделов 2, 4 квартала 240 2-го Судиславского участкового лесничества не имеют обременения.

По данным государственного лесного реестра части выделов 11, 14, 15, 16 квартала 78, части выделов 14, 15, 19, 20 квартала 79 1-го Судиславского участкового лесничества имеют обременения по договору аренды лесного участка от 11.06.2009 № 191, вид использования – заготовка древесины, сроком на 25 лет (ООО «Тополь»).

Части выделов 1, 7 квартала 236, части выделов 56, 59, 60, 69, 70, 72 квартала 238, части выделов 1, 2, 4, 7, 9, 12, 13 квартала 239 2-го Судиславского участкового лесничества имеют обременения по договору аренды лесного участка № 857 от 10.12.2014 года, вид использования – заготовка древесины, сроком на 25 лет (ИП Климкович И.А.).

Части выделов 4, 10, 11, 1, 17 квартала 241 части выделов 3, 14 квартала 242, части выделов 1, 4, 5, 8, 9 квартала 246 часть выдела 1 квартала 254, части выделов 4, 5, 6, 9, квартала 255 2-го Судиславского участкового лесничества имеют обременения по договору аренды лесного участка № 919 от 04.03.2021, вид использования – заготовка древесины, сроком на 49 лет (ООО «ГаличЛес»).

4.1.6 Сведения об ограничениях использования лесов

С учетом целевого назначения и правового режима лесов, установленного лесным законодательством Российской Федерации, лесохозяйственным регламентом Судиславского лесничества (лесопарка) предусмотрены следующие ограничения и использования лесов:

№ п/п	Целевое назначение лесов	Ограничения при использовании лесов
1	2	3
1	Защитные леса, в том числе:	
1.2	Леса, выполняющие функции зашиты природных и иных объектов в том числе:	
1.2.1.	Леса, расположенные в защитных полосах лесов	Запрещается: - проведение сплошных рубок в защитных лесах осуществляется в случаях, предусмотренных ч. 5.1 ст. 21 Лесного кодекса Российской Федерации, и в случаях, если выборочные рубки не обеспечивают замену лесных насаждений, утрачивающих свои средообразующие, водоохранные, санитарно-гигиенические, оздоровительные и иные полезные функции, на лесные насаждения, обеспечивающие сохранение целевого назначения защитных лесов и выполняемых ими полезных функций; - использование лесов для переработки древесины и иных лесных ресурсов; - создание лесоперербатывающей инфраструктуры; - создание лесных плантаций и их эксплуатация.
2	Эксплуатационные леса	Запрещается: - заготовка древесины в объеме, превышающем расчетную лесосеку, а также с нарушением возрастов рубок

Ограничения по видам особо защитных участков лесов

№ п/п	Целевое назначение лесов	Ограничения при использовании лесов
1	2	3
1	Берегозащитные, почвозащитные участки лесов, расположенные вдоль водных объектов, склонов оврагов	Запрещается: - проведение сплошных рубок в защитных лесах осуществляется в случаях, предусмотренных ч. 5.1 ст. 21 Лесного кодекса Российской Федерации, и в случаях, если выборочные рубки не обеспечивают замену лесных насаждений, утрачивающих свои средообразующие, водоохранные, санитарно-гигиенические, оздоровительные и иные полезные функции, на лесные насаждения, обеспечивающие сохранение целевого назначения защитных лесов и выполняемых ими полезных функций; - заготовка живицы; - ведение сельского хозяйства, за исключением сенокошения и пчеловодства;

		- строительство и эксплуатация объектов капитального строительства, за исключением линейных объектов и гидротехнических сооружений; - осуществление деятельности, несовместимой с их целевым назначением и полезными функциями; - заготовка и сбор недревесных лесных ресурсов; - переработка древесины и иных лесных ресурсов; - выращивание лесных плодовых, ягодных, декоративных растений, лекарственных растений; - создание лесных плантаций и их эксплуатация; - не допускается интродукция видов (пород) деревьев, кустарников, лиан, других лесных растений, которые не произрастают в естественных условиях в данном лесном районе. Кроме того, в соответствии с Водным кодексом Российской Федерации (ст. 65) в границах прибрежных защитных полос запрещается: - распашка земель - размещение отвалов размываемых грунтов - выпас сельскохозяйственных животных и организация для них летних лагерей, ванн
2	Другие особо защитные участки лесов (Участки лесов вокруг сельских населенных пунктов и садовых товариществ)	Запрещается: - проведение сплошных рубок в защитных лесах осуществляется в случаях, предусмотренных ч. 5.1 ст. 21 Лесного кодекса Российской Федерации, и в случаях, если выборочные рубки не обеспечивают замену лесных насаждений, утрачивающих свои средообразующие, водоохранные, санитарно-гигиенические, оздоровительные и иные полезные функции, на лесные насаждения, обеспечивающие сохранение целевого назначения защитных лесов и выполняемых ими полезных функций; - ведение сельского хозяйства, за исключением сенокошения и пчеловодства; - строительство и эксплуатация объектов капитального строительства, за исключением линейных объектов и гидротехнических сооружений; - осуществление деятельности, несовместимой с их целевым назначением и полезными функциями; - заготовка живицы; - переработка древесины и иных лесных ресурсов; - выращивание лесных плодовых, ягодных, декоративных растений, лекарственных растений; - создание лесных плантаций и их эксплуатация; - не допускается интродукция видов (пород) деревьев, кустарников, лиан, других лесных растений, которые не произрастают в естественных условиях в данном лесном районе

Ограничения при строительстве, реконструкции, эксплуатации линейных объектов установлены Правилами использования лесов для строительства,

реконструкции, эксплуатации линейных объектов, утвержденных приказом Минприроды России от 10.07.2020 № 434.

В соответствии с указанными Правилами при использовании лесов в целях строительства, реконструкции и эксплуатации автомобильных и железных дорог исключаются случаи, вызывающие нарушение поверхностного и внутрипочвенного стока вод, затопление или заболачивание лесных участков вдоль дорог.

Осуществление строительства, реконструкции и эксплуатации линейных объектов должно исключать развитие эрозионных процессов на занятой и прилегающей территории.

При использовании лесов в целях строительства, реконструкции и эксплуатации линейных объектов не допускается:

повреждения лесных насаждений, растительного покрова и почв за пределами земель, на которых осуществляется использование лесов, и охранной зоны линейных объектов;

захламление территорий, прилегающих к землям, на которых осуществляется использование лесов, строительным и бытовым мусором, отходами древесины;

загрязнение земель, на которых осуществляется использование лесов, и территорий, прилегающих к землям, на которых осуществляется использование лесов, химическими и радиоактивными веществами;

проезда транспортных средств, механизмов по произвольным, неустановленным маршрутам.

Лица, осуществляющие использование лесов в целях строительства, реконструкции и эксплуатации линейных объектов, обеспечивают:

регулярное проведение очистки просеки, примыкающих опушек леса, искусственных и естественных водотоков от захламления строительными, лесосечными, бытовыми и иными отходами, от загрязнения отходами производства, токсичными веществами;

восстановление нарушенных производственной деятельностью лесных дорог, осушительных канав, дренажных систем, шлюзов, мостов, других гидромелиоративных сооружений, квартальных столбов, квартальных просек;

принятие необходимых мер по устранению аварийных ситуаций, а также ликвидации их последствий.

Земли, нарушенные или загрязненные химическими веществами, в том числе радиоактивными, иными веществами и микроорганизмами, содержание которых не соответствует нормативам качества окружающей среды, при использовании лесов для строительства, реконструкции и эксплуатации линейных объектов, подлежат рекультивации в соответствии с пунктом 6 постановления Правительства Российской Федерации от 10.07.2018 № 800 «О проведении рекультивации и консервации земель».

4.1.7 Сведения о наличии зданий, сооружений, объектов, связанных с созданием лесной инфраструктуры и объектов, не связанных с созданием лесной инфраструктуры на проектируемом лесном участке

Таблица № 13

№ п/п	Участковое лесничество/урочище (при наличии)	Номер квартала	Номер выдела	Площадь объекта (га)	Наименование объекта
1	2	3	4	5	6
1	2-е Судиславское	129	71	0,0120	Линия электропередачи
2		238	59	0,0366	Линия электропередачи
3		238	72	0,0168	Линия электропередачи
4		246	8	0,0262	Линия электропередачи

4.1.8 Сведения о наличии на проектируемом лесном участке особо защитных участков лесов, особо охраняемых природных территорий, зон с особыми условиями использования территорий

Согласно данным государственного лесного реестра на проектируемом лесном участке имеются особо защитные участки лесов (ОЗУ). Особо охраняемые природные территории (ООПТ), зоны с особыми условиями использования территорий отсутствуют.

Таблица № 14

№ п/п	Наименование участкового лесничества/урочища (при наличии)	Номер квартала	Номер выдела	Виды ОЗУ, наименование ООПТ, виды зон с особыми условиями использования территорий	Общая площадь, га
1	2	3	4	5	6
1	1-е Судиславское	79	20	Берегозащитные, почвозащитные участки лесов, расположенные вдоль водных объектов, склонов оврагов	9,1212
2	2-е Судиславское	241	17		0,6021
3	2-е Судиславское	254	1		24,2409
4	2-е Судиславское	129	67, 70, 71, 72, 73	Другие особо защитные участки лесов (Участки лесов вокруг сельских населенных пунктов и садовых товариществ)	10,6896
5	2-е Судиславское	186	17		6,0034
6	2-е Судиславское	236	1,7		7,2754

7	2-е Судиславское	238	56, 59, 60, 69, 70, 72		5,2493
8	2-е Судиславское	239	2, 4, 7		7,2830
9	2-е Судиславское	242	3		2,6643
10	2-е Судиславское	246	8		1,3292
11	2-е Судиславское	255	4, 9		3,3650

4.1.9 Проектирование вида использования лесов лесного участка

Согласно лесохозяйственному регламенту Судиславского лесничества части выделов 11, 14, 15, 16 квартала 78, части выделов 14, 15, 19, 20 квартала 79 1-го Судиславского участкового лесничества, части выделов 67, 70, 71, 72, 73 квартала 129, часть выдела 17 квартала 186, части выделов 1, 7 квартала 236, части выделов 56, 59, 60, 69, 70,72 квартала 238, части выделов 1, 2, 4, 7, 9, 12, 13 квартала 239, части выделов 2, 4 квартала 240, части выделов 4, 10, 11, 16, 17 квартала 241, части выделов 3, 14 квартала 242, части выделов 1, 4, 5, 8, 9 квартала 246, часть выдела 1 квартала 254, части выделов 4, 5, 6, 9 квартала 255 2-го Судиславского участкового лесничества, в границах которых расположен проектируемый лесной участок, относится к зоне планируемого освоения лесов для строительства, реконструкции, эксплуатации линейных объектов.

Схема расположения проектируемого лесного участка:

Субъект Российской Федерации: Костромская область

Муниципальное образование: Судиславский район

Категория земель: Земли лесного фонда

Лесничество (лесопарк): Судиславское лесничество

Вид использования лесов: строительство, реконструкция, эксплуатация линейных объектов

Цель предоставления лесного участка: Межпоселковый газопровод д. Болотово Судиславского района – д. Гуляевка Островского округа – п. Островское Островского округа (код объекта 44/20156-1)

Схема расположения проектируемого лесного участка

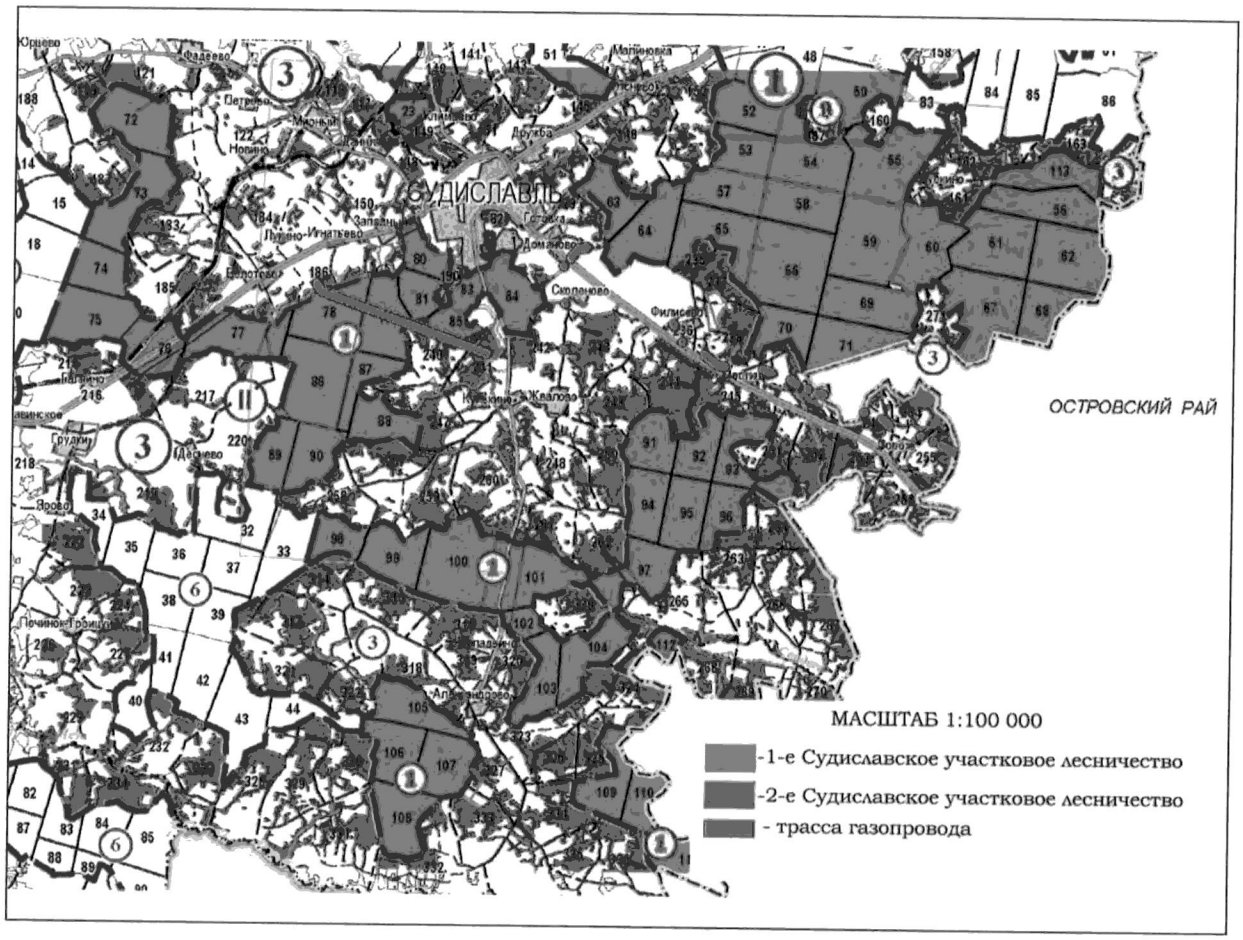

4.2. Целевое назначение лесов, вид (виды) разрешенного использования лесного участка, количественные и качественные характеристики лесного участка, сведения о нахождении лесного участка в границах особо защитных участков лесов Судиславского муниципального района системы координат МСК-44, зона 1

4.2.1 Целевое назначение лесов

В соответствии с приказом Федерального агентства лесного хозяйства от 23.05.2008 № 168 «Об определении количества лесничеств на территории Костромской области и установлении их границ», 1-е Судиславское и 2-е Судиславское участковые лесничества входят в состав Судиславского лесничества.

На момент проектирования лесного участка, на территории Судиславского лесничества распространяется действие лесохозяйственного регламента, утвержденного Постановлением департамента лесного хозяйства Костромской области от 19.12.2016 № 22 (в редакции от 21.09.2022 № 7).

Леса на территории Костромской области в соответствии со статьей 8 Федерального закона от 04.12.2006 № 201–ФЗ «О введении в действие Лесного кодекса Российской Федерации» отнесены к эксплуатационным и защитным лесам, что отражено в Лесном плане Костромской области, утвержденном

Постановлением губернатора Костромской области от 25.01.2019 № 17 и лесохозяйственном регламенте Судиславского лесничества.

Согласно указанным документам лесного планирования части выделов 11,14-16 квартала 78, части выделов 14,15,19,20 квартала 79 1-го Судиславского участкового лесничества; часть выдела 67 квартала 129, часть выдела 17 квартала 186, часть выдела 1 квартала 236,части выделов 1,2,4,7,9,12,13 квартала 239,части выделов 2,4 квартала 240,части выделов 4,10,11,16 квартала 241,части выделов 3,14 квартала 242,части выделов 1,4,5,8,9 квартала 246, части выделов 4-6,9 квартала 255 2-го Судиславского участкового лесничества, в которых расположен проектируемый лесной участок относятся к эксплуатационным лесам;

Части выделов 70-73 квартала 129, часть выдела 7,9 квартала 236, части выделов 56,59,60,69,70,72 квартала 238 2-го Судиславского участкового лесничества, в которых расположен проектируемый лесной участок относятся к защитным лесам (леса, выполняющие функции защиты природных и иных объектов; леса, расположенные в защитных полосах лесов).

4.2.2 Местоположение, границы и площадь проектируемого лесного участка

Субъект Российской Федерации	Костромская область
Муниципальное образование	Судиславский район
Категория земель	Земли лесного фонда
Лесничество (лесопарк)	Судиславское лесничество
Участковое лесничество, урочище (при наличии)	1-е Судиславское участковое лесничество
Целевое назначение лесов, категория защитных лесов	Эксплуатационные леса
Квартал(ы)	78
Лесотаксационный выдел/часть лесотаксационного выдела	части выделов 11, 14-16
Квартал(ы)	79
Лесотаксационный выдел/часть лесотаксационного выдела	части выделов 14, 15, 19, 20
Участковое лесничество, урочище (при наличии)	2-е Судиславское участковое лесничество
Целевое назначение лесов, категория защитных лесов	Эксплуатационные леса -
Квартал(ы)	129
Лесотаксационный выдел/часть лесотаксационного выдела	часть выдела 67
Квартал(ы)	186
Лесотаксационный выдел/часть лесотаксационного выдела	часть выдела 17
Квартал(ы)	236
Лесотаксационный выдел/часть лесотаксационного выдела	часть выдела 1
Квартал(ы)	239
Лесотаксационный выдел/часть	части выделов 1, 2, 4, 7, 9, 12, 13

лесотаксационного выдела	
Квартал(ы)	240
Лесотаксационный выдел/часть лесотаксационного выдела	части выделов 2,4
Квартал(ы)	241
Лесотаксационный выдел/часть лесотаксационного выдела	части выделов 4, 10, 11, 16
Квартал(ы)	242
Лесотаксационный выдел/часть лесотаксационного выдела	части выделов 3, 14
Квартал(ы)	246
Лесотаксационный выдел/часть лесотаксационного выдела	части выделов 1, 4, 5, 8, 9
Квартал(ы)	255
Лесотаксационный выдел/часть лесотаксационного выдела	части выделов 4-6, 9
Целевое назначение лесов, категория защитных лесов	Защитные леса, леса, выполняющие функции защиты природных и иных объектов Леса, расположенные в защитных полосах лесов
Квартал(ы)	129
Лесотаксационный выдел/часть лесотаксационного выдела	части выделов 70-73
Квартал(ы)	236
Лесотаксационный выдел/часть лесотаксационного выдела	часть выдела 7, 9
Квартал(ы)	238
Лесотаксационный выдел/часть лесотаксационного выдела	части выделов 56, 59, 60, 69, 70, 72
Площадь проектируемого лесного участка, га	8,7531

Местоположение и границы лесного участка указаны на схеме расположения проектируемого лесного участка.

4.2.3 Количественные и качественные характеристики проектируемого лесного участка

Количественные и качественные характеристики проектируемого лесного участка составляются на основании данных государственного лесного реестра Судиславского лесничества и необходимости натурного обследования

Таблица № 15

Распределение земель

Общая площадь, га	в том числе	
	лесные земли	нелесные земли

	занятые лесными насаждениями - всего	в том числе покрытые лесными культурами	лесные питомники, плантации	не занятые лесными насаждениями	итого	дороги	просеки	усадьбы	другие	итого
1	2	3	4	5	6	7	8	9	10	11
8,7531	8,4347	0,6666	-	0,0786	8,5133	-	-	-	0,2398	0,2398

Таблица № 16

Характеристика насаждений проектируемого лесного участка

Участковое лесничество/урочище (при наличии)	Номер квартала	Номер выдела	Состав насаждения или характеристика лесного участка при отсутствии насаждения	Площадь (га)/запас древесины при наличии (куб. м)	в том числе по группам возраста древостоя (га/куб. м)			
					Молодняки	средневозрастные	Приспевающие	спелые и перестойные
1	2	3	4	5	6	7	8	9
1-е Судиславское	78	ч.в.11	4Б4ОС2Е+ОЛС	0,9304 /9	0,9304 /9	-	-	-
		ч.в.14	Культуры лесные 10Е	0,1288 /5	0,1288 /5	-	-	-
		ч.в.15	5ОС3Б1ОЛС1Е	0,1514 /30	-	-	-	0,1514 /30
		ч.в.16	4ОС3Б3Е	0,0501 /8	-	-	-	0,0501 /8
	79	ч.в.14	6Б2ОС2Е	0,0935 /19	-	-	-	0,0935 /19
		ч.в.15	4Б4ОС2Е	0,8229 /16	0,8229 /16	-	-	-

		ч.в.19	Культуры лесные 5Е3ОС2Б+ИВД	0,1090 /18	-	0,1090 /18	-	-
		ч.в.20	4Б4ОС2Е	0,0183 0	0,0183 0	-	-	-
2-е Судиславское	129	ч.в.67	4ОС3Б3ОЛС+Е	0,4726 /94	-	-	-	0,4726 /94
		ч.в.70	4ОС3Б3ОЛС+Е	0,0734 /15	-	-	-	0,0734 /15
		ч.в.71	Линия электропередачи	0,0200 /0	-	-	-	-
		ч.в.72	4ОС3Б3ОЛС+Е	0,1186 /24	-	-	-	0,1186 /24
		ч.в.73	9ОЛС1Б+ОС,Е	0,0118 /1	-	0,0118 /1	-	-
	186	ч.в.17	4Б3ОС1ОЛС1ИВД 1Е	0,2123 /6	0,2123 /6	-	-	-
	236	ч.в.1	5Б4ОС1Е+С,ОЛС	0,2006 /22	-	-	0,2006 /22	-
		ч.в.7	6Б3ОС1Е	0,0505 /6	-	0,0505 /6	-	-
		ч.в.9	Линия электропередач	0,0301 /0	-	-	-	-
	238	ч.в.56	5Б2ОС3С	0,1332 /8	-	0,1332 /8	-	-
		ч.в.59	Линия электропередач	0,0868 /0	-	-	-	-
		ч.в.60	7ОС3Б+ОЛС	0,0655 /12	-	-	-	0,0655 /12
		ч.в.69	4Б4ОС1С1Е+ОЛС	0,3541 /78	-	-	0,3541 /78	-
		ч.в.70	4Б3ОС3Е+ОЛС	0,1257 /23	-	-	0,1257 /23	-
		ч.в.72	Линия электропередач	0,0432 /0	-	-	-	-
	239	ч.в.1	Вырубка	0,0786 /0	-	-	-	-
		ч.в.2	7Б3ОС+С,ОЛС	0,0343 /4	-	-	0,0343 /4	-
		ч.в.4	6Б4ОС	0,1742 /26	-	0,1742 /26	-	-
		ч.в.7	9Б1Е+С,ОС	0,1448 /26	-	-	0,1448 /26	-
		ч.в.9	7С3Б	0,2230 /47	-	-	-	0,2230 /47
		ч.в.12	10Б	0,2177 /52	-	-	-	0,2177 /52
		ч.в.13	7Б2С1Е	0,1003 /12	-	-	0,1003 /12	-
	240	ч.в.2	4Б2ОС1ОЛС1ИВД 2Е	1,5456 /46	1,5456 /46	-	-	-

		ч.в.4	5Б2ОЛС1ОС2Е	0,1018 /1	0,1018 /1	-	-	-
	241	ч.в.4	5Е3Б1ОС1ОЛС	0,2080 /1	0,2080 /1	-	-	-
		ч.в.10	4Б2ОС1ОЛС1ИВД 2Е	0,0568 /2	0,0568 /2	-	-	-
		ч.в.11	Культуры лесные 5Е3Б1ОС1ОЛС	0,2208 /1	0,2208 /1	-	-	-
		ч.в.16	4ОС3Б1ОЛС1ИВД 1Е	0,0500 /2	0,0500 /2	-	-	-
	242	ч.в.3	4Б2ОС2ОЛС2Е+С	0,0508 /2	-	-	-	0,0508 /2
		ч.в.14	5ОЛС3Б1ОС1ИВД +Е	0,0245 /2	-	-	-	0,0245 /2
	246	ч.в.1	4Б3ОС2ОЛС1Е+С	0,2787 /50	-	-	-	0,2787 /50
		ч.в.4	4ОС3Б2ОЛС1Е+С	0,0033 /1	-	-	-	0,0033 /1
		ч.в.5	4ОС3Б1ОЛС1ИВД 1Е	0,1556 /5	0,1556 /5	-	-	-
		ч.в.8	Линия электропередачи	0,0597 /0	-	-	-	-
		ч.в.9	4Б3ОС2ОЛС1Е+с	0,1558 /19	-	-	-	0,1558 /19
	255	ч.в.4	9Б1ОЛС+ОС	0,0810 /12	-	0,0810 /12	-	-
		ч.в.5	5Б4ОС1Е	0,0992 /10	-	-	-	0,0992 /10
		ч.в.6	5Б4ОС1Е	0,0654 /14	-	-	-	0,0654 /14
		ч.в.9	10Б+ОС	0,3204 /80	-	-	0,3204 /80	-
Итого по участку:				8,7531 /818	4,4513 /94	0,5597 /71	1,2802 /245	2,1435 /408

Таблица № 17

Средние таксационные показатели насаждений проектируемого лесного участка

Целевое назначение лесов	Хозяйство, преобладающая порода	Состав насаждений	Возраст	Бонитет	Полнота	Средний запас древесины (куб. м/га)		
						средневозрастные	приспевающие	спелые и перестойные

1	2	3	4	5	6	7	8	9
Эксплуатационные леса	мягколиственное (Береза)	5.3Б2.1ОС1.1 Е0.9ОЛС0.5С 0.1ИВД	30.3	1.52	0.7	153.8	179.9	189.3
Защитные леса	мягколиственное (Осина)	3.9ОС3.8Б0.9 ОЛС0.8Е0.6С	60.1	1.49	0.62	76.7	210.5	198.1

Таблица № 18

Виды и объемы использования лесов на проектируемом лесном участке

Целевое назначение лесов	Хозяйство (хвойное, твердолиственное, мягколиственные)	Площадь (га)	Единица измерения	Объемы использования лесов (изъятия лесных ресурсов)
1	2	3	4	5
Вид использования лесов – строительство, реконструкция, эксплуатация линейных объектов Цель предоставления лесного участка – строительство подземного трубопровода (с проектным рабочим давлением не более 1,2 мегапаскаля)				
Эксплуатационные леса	Мягколиственные	7,6402		
Защитные леса	Мягколиственные	1,1129		
Итого		8,7531		

4.2.4 Виды разрешенного использования лесов на проектируемом лесном участке

Лесохозяйственным регламентом Судиславского лесничества и соответственно в проектируемом лесном участке установлены следующие виды разрешенного использования лесов:

Виды разрешенного использования	Наименование участкового лесничества	Перечень кварталов и их частей
Заготовка древесины	1-е Судиславское	78, 79
	2-е Судиславское	129, 186, 236, 238-242, 246, 254, 255
Заготовка живицы	1-е Судиславское	78, 79
	2-е Судиславское	236,238-240, 242, 246, 254, 255, части кварталов 129, 186, 241
Заготовка и сбор недревесных	1-е Судиславское	78,79

лесных ресурсов	2-е Судиславское	236, 238-240, 242, 246, 254, 255, части кварталов 129, 186, 241
Заготовка пищевых лесных ресурсов и сбор лекарственных растений	1-е Судиславское	78, 79
	2-е Судиславское	236, 238-240, 242, 246, 254, 255, части кварталов 129, 186, 241
Осуществление видов деятельности в сфере охотничьего хозяйства	1-е Судиславское	78, 79
	2-е Судиславское	129, 186, 236, 238-242, 246, 254, 255
Ведение сельского хозяйства	1-е Судиславское	78, 79
	2-е Судиславское	129, 186, 236, 238-242, 246, 254, 255
Осуществление рыболовства, за исключением любительского рыболовства	1-е Судиславское	78, 79
	2-е Судиславское	236, 238-240, 242, 246, 254, 255, части кварталов 129, 186, 241
Осуществление научно-исследовательской деятельности, образовательной деятельности	1-е Судиславское	78, 79
	2-е Судиславское	129, 186, 236, 238-242, 246, 254, 255
Осуществление рекреационной деятельности	1-е Судиславское	78, 79
	2-е Судиславское	129, 186, 236, 238-242, 246, 254, 255
Создание лесных плантаций и их эксплуатация	1-е Судиславское	78, 79
	2-е Судиславское	236, 238-240, 242, 246, 254, 255, части кварталов 129, 186, 241
Выращивание лесных плодовых, ягодных, декоративных растений, лекарственных растений	1-е Судиславское	78, 79
	2-е Судиславское	236, 238-240, 242, 246, 254, 255, части кварталов 129, 186, 241
Создание лесных питомников и их эксплуатация	1-е Судиславское	78, 79
	2-е Судиславское	236, 238-240, 242, 246, 254, 255, части кварталов 129, 186, 241
Осуществление геологического изучения недр, разведка и добыча полезных ископаемых	1-е Судиславское	78, 79
	2-е Судиславское	129, 186, 236, 238-242, 246, 254, 255
Строительство и эксплуатация водохранилищ и иных искусственных водных объектов, создание и расширение морских и речных портов, строительство, реконструкция и эксплуатация гидротехнических сооружений	1-е Судиславское	78, 79
	2-е Судиславское	129, 186, 236, 238-242, 246, 254, 255
Строительство, реконструкция, эксплуатация линейных объектов	1-е Судиславское	78, 79
	2-е Судиславское	129, 186, 236, 238-242, 246, 254, 255
Создание и эксплуатация	1-е Судиславское	78, 79

объектов лесоперерабатывающей инфраструктуры	2-е Судиславское	240, 242, 254, части кварталов 129, 186, 236, 238, 239, 241, 246, 255
Осуществление религиозной деятельности	1-е Судиславское	78, 79
	2-е Судиславское	129, 186, 236, 238-242, 246, 254, 255

4.2.5 Сведения об обременениях проектируемого лесного участка

По данным государственного лесного реестра части выделов 67, 70, 71, 72, 73 квартала 129, часть выдела 17 квартала 186, части выделов 2, 4 квартала 240 2-го Судиславского участкового лесничества не имеют обременения.

По данным государственного лесного реестра части выделов 11, 14, 15, 16 квартала 78, части выделов 14, 15, 19, 20 квартала 79 1-го Судиславского участкового лесничества имеют обременения по договору аренды лесного участка № 191 от 11.06.2009, вид использования – заготовка древесины, сроком на 25 лет (ООО «Тополь»).

Части выделов 1, 7, 9 квартала 236, части выделов 56, 59, 60, 69, 70, 72 квартала 238, части выделов 1, 2, 4, 7, 9, 12, 13 квартала 239 2-го Судиславского участкового лесничества имеют обременения по договору аренды лесного участка № 857 от 10.12.2014, вид использования – заготовка древесины, сроком на 25 лет (ИП Климкович И.А.).

Части выделов 4, 10, 11, 16 квартала 241 части выделов 3, 14 квартала 242, части выделов 1, 4, 5, 8, 9 квартала 246, части выделов 4, 5, 6, 9, квартала 255 2-го Судиславского участкового лесничества имеют обременения по договору аренды лесного участка № 919 от 04.03.2021, вид использования – заготовка древесины, сроком на 49 лет (ООО «ГаличЛес»).

4.2.6 Сведения об ограничениях использования лесов

С учетом целевого назначения и правового режима лесов, установленного лесным законодательством Российской Федерации, лесохозяйственным регламентом Судиславского лесничества (лесопарка) предусмотрены следующие ограничения и использования лесов:

№ п/п	Целевое назначение лесов	Ограничения при использовании лесов
1	2	3
1	Защитные леса, в том числе:	
1.2	Леса, выполняющие функции зашиты природных и иных объектов в том числе:	

1.2.1.	Леса, расположенные в защитных полосах лесов	Запрещается: - проведение сплошных рубок в защитных лесах осуществляется в случаях, предусмотренных ч. 5.1 ст. 21 Лесного кодекса Российской Федерации, и в случаях, если выборочные рубки не обеспечивают замену лесных насаждений, утрачивающих свои средообразующие, водоохранные, санитарно-гигиенические, оздоровительные и иные полезные функции, на лесные насаждения, обеспечивающие сохранение целевого назначения защитных лесов и выполняемых ими полезных функций; - использование лесов для переработки древесины и иных лесных ресурсов; - создание лесоперербатывающей инфраструктуры; - создание лесных плантаций и их эксплуатация.
2	Эксплуатационные леса	Запрещается: - заготовка древесины в объеме, превышающем расчетную лесосеку, а также с нарушением возрастов рубок

Ограничения по видам особо защитных участков лесов

№ п/п	Целевое назначение лесов	Ограничения при использовании лесов
1	2	3
1	Берегозащитные,почвозащитные участки лесов, расположенные вдоль водных объектов, склонов оврагов	Запрещается: - проведение сплошных рубок в защитных лесах осуществляется в случаях, предусмотренных ч. 5.1 ст. 21 Лесного кодекса Российской Федерации, и в случаях, если выборочные рубки не обеспечивают замену лесных насаждений, утрачивающих свои средообразующие, водоохранные, санитарно-гигиенические, оздоровительные и иные полезные функции, на лесные насаждения, обеспечивающие сохранение целевого назначения защитных лесов и выполняемых ими полезных функций; - заготовка живицы; - ведение сельского хозяйства, за исключением сенокошения и пчеловодства; - строительство и эксплуатация объектов капитального строительства, за исключением линейных объектов и гидротехнических сооружений; - осуществление деятельности, несовместимой с их целевым назначением и полезными функциями; - заготовка и сбор недревесных лесных ресурсов; - переработка древесины и иных лесных ресурсов; - выращивание лесных плодовых, ягодных, декоративных растений, лекарственных растений; - создание лесных плантаций и их эксплуатация; - не допускается интродукция видов (пород)

		деревьев, кустарников, лиан, других лесных растений, которые не произрастают в естественных условиях в данном лесном районе. Кроме того, в соответствии с Водным кодексом Россиской Федерации (ст. 65) в границах прибрежных защитных полос запрещается: - распашка земель - размещение отвалов размываемых грунтов - выпас сельскохозяйственных животных и организация для них летних лагерей, ванн
2	Другие особо защитные участки лесов (Участки лесов вокруг сельских населенных пунктов и садовых товариществ)	Запрещается: - проведение сплошных рубок в защитных лесах осуществляется в случаях, предусмотренных ч. 5.1 ст. 21 Лесного кодекса Российской Федерации, и в случаях, если выборочные рубки не обеспечивают замену лесных насаждений, утрачивающих свои средообразующие, водоохранные, санитарно-гигиенические, оздоровительные и иные полезные функции, на лесные насаждения, обеспечивающие сохранение целевого назначения защитных лесов и выполняемых ими полезных функций; - ведение сельского хозяйства, за исключением сенокошения и пчеловодства; - строительство и эксплуатация объектов капитального строительства, за исключением линейных объектов и гидротехнических сооружений; - осуществление деятельности, несовместимой с их целевым назначением и полезными функциями; - заготовка живицы; - переработка древесины и иных лесных ресурсов; -выращиваниелесных плодовых, ягодных, декоративных растений, лекарственных растений; - создание лесных плантаций и их эксплуатация; - не допускается интродукция видов (пород) деревьев, кустарников, лиан, других лесных растений, которые не произрастают в естественных условиях в данном лесном районе

Ограничения при строительстве, реконструкции, эксплуатации линейных объектов установлены Правилами использования лесов для строительства, реконструкции, эксплуатации линейных объектов, утвержденных приказом Минприроды России от 10.07.2020 № 434.

В соответствии с указанными Правилами при использовании лесов в целях строительства, реконструкции и эксплуатации автомобильных и железных дорог исключаются случаи, вызывающие нарушение поверхностного и внутрипочвенного стока вод, затопление или заболачивание лесных участков вдоль дорог.

Осуществление строительства, реконструкции и эксплуатации линейных объектов должно исключать развитие эрозионных процессов на занятой и прилегающей территории.

При использовании лесов в целях строительства, реконструкции и эксплуатации линейных объектов не допускается:

повреждения лесных насаждений, растительного покрова и почв за пределами земель, на которых осуществляется использование лесов, и охранной зоны линейных объектов;

захламление территорий, прилегающих к землям, на которых осуществляется использование лесов, строительным и бытовым мусором, отходами древесины;

загрязнение земель, на которых осуществляется использование лесов, и территорий, прилегающих к землям, на которых осуществляется использование лесов, химическими и радиоактивными веществами;

проезда транспортных средств, механизмов по произвольным, неустановленным маршрутам.

Лица, осуществляющие использование лесов в целях строительства, реконструкции и эксплуатации линейных объектов, обеспечивают:

регулярное проведение очистки просеки, примыкающих опушек леса, искусственных и естественных водотоков от захламления строительными, лесосечными, бытовыми и иными отходами, от загрязнения отходами производства, токсичными веществами;

восстановление нарушенных производственной деятельностью лесных дорог, осушительных канав, дренажных систем, шлюзов, мостов, других гидромелиоративных сооружений, квартальных столбов, квартальных просек;

принятие необходимых мер по устранению аварийных ситуаций, а также ликвидации их последствий.

Земли, нарушенные или загрязненные химическими веществами, в том числе радиоактивными, иными веществами и микроорганизмами, содержание которых не соответствует нормативам качества окружающей среды, при использовании лесов для строительства, реконструкции и эксплуатации линейных объектов, подлежат рекультивации в соответствии с пунктом 6 постановления Правительства Российской Федерации от 10.07.2018 № 800 «О проведении рекультивации и консервации земель».

4.2.7 Сведения о наличии зданий, сооружений, объектов, связанных с созданием лесной инфраструктуры и объектов, не связанных с созданием лесной инфраструктуры на проектируемом лесном участке

Таблица № 19

№ п/п	Участковое лесничество/урочище (при наличии)	Номер квартала	Номер выдела	Площадь объекта (га)	Наименование объекта

1	2	3	4	5	6
1	2-е Судиславское	129	71	0,0200	Линия электропередачи
2		236	9	0,0301	Линия электропередачи
3		238	59	0,0868	Линия электропередачи
4		238	72	0,0432	Линия электропередачи
5		246	8	0,0597	Линия электропередачи

4.2.8 Сведения о наличии на проектируемом лесном участке особо защитных участков лесов, особо охраняемых природных территорий, зон с особыми условиями использования территорий

Согласно данным государственного лесного реестра на проектируемом лесном участке имеются особо защитные участки лесов (ОЗУ). Особо охраняемые природные территории (ООПТ), зоны с особыми условиями использования территорий отсутствуют.

Таблица № 20

№ п/п	Наименование участкового лесничества/урочища (при наличии)	Номер квартала	Номер выдела	Виды ОЗУ, наименование ООПТ, виды зон с особыми условиями использования территорий	Общая площадь, га
1	2	3	4	5	6
1	1-е Судиславское	79	20	Берегозащитные, почвозащитные участки лесов, расположенные вдоль водных объектов, склонов оврагов	9,1212
4	2-е Судиславское	129	67, 70, 71, 72, 73	Другие особо защитные участки лесов (Участки лесов вокруг сельских населенных пунктов и садовых товариществ)	10,6896
5	2-е Судиславское	186	17		6,0034
6	2-е Судиславское	236	1, 7, 9		7,5377
7	2-е Судиславское	238	56, 59, 60, 69, 70, 72		5,2493

8	2-е Судиславское	239	2, 4, 7		7,2830
9	2-е Судиславское	242	3		2,6643
10	2-е Судиславское	246	8		1,3292
11	2-е Судиславское	255	4, 9		3,3650

4.2.9 Проектирование вида использования лесов лесного участка

Согласно лесохозяйственному регламенту Судиславского лесничества части выделов 11, 14, 15, 16 квартала 78, части выделов 14, 15, 19, 20 квартала 79 1-го Судиславского участкового лесничества, части выделов 67, 70, 71, 72, 73 квартала 129, часть выдела 17 квартала 186, части выделов 1, 7, 9 квартала 236, части выделов 56, 59, 60, 69, 70, 72 квартала 238, части выделов 1, 2, 4, 7, 9, 12, 13 квартала 239, части выделов 2, 4 квартала 240, части выделов 4, 10, 11, 16 квартала 241, части выделов 3, 14 квартала 242, части выделов 1, 4, 5, 8, 9 квартала 246, части выделов 4, 5, 6, 9 квартала 255 2-го Судиславского участкового лесничества, в границах которых расположен проектируемый лесной участок относится к зоне планируемого освоения лесов для строительства, реконструкции, эксплуатации линейных объектов.

Схема расположения проектируемого лесного участка:

Субъект Российской Федерации: Костромская область

Муниципальное образование: Судиславский район

Категория земель: Земли лесного фонда

Лесничество (лесопарк): Судиславское лесничество

Вид использования лесов: строительство, реконструкция, эксплуатация линейных объектов

Цель предоставления лесного участка: Межпоселковый газопровод д. Болотово Судиславского района – д. Гуляевка Островского округа – п. Островское Островского округа (код объекта 44/20156-1)

Схема расположения проектируемого лесного участка

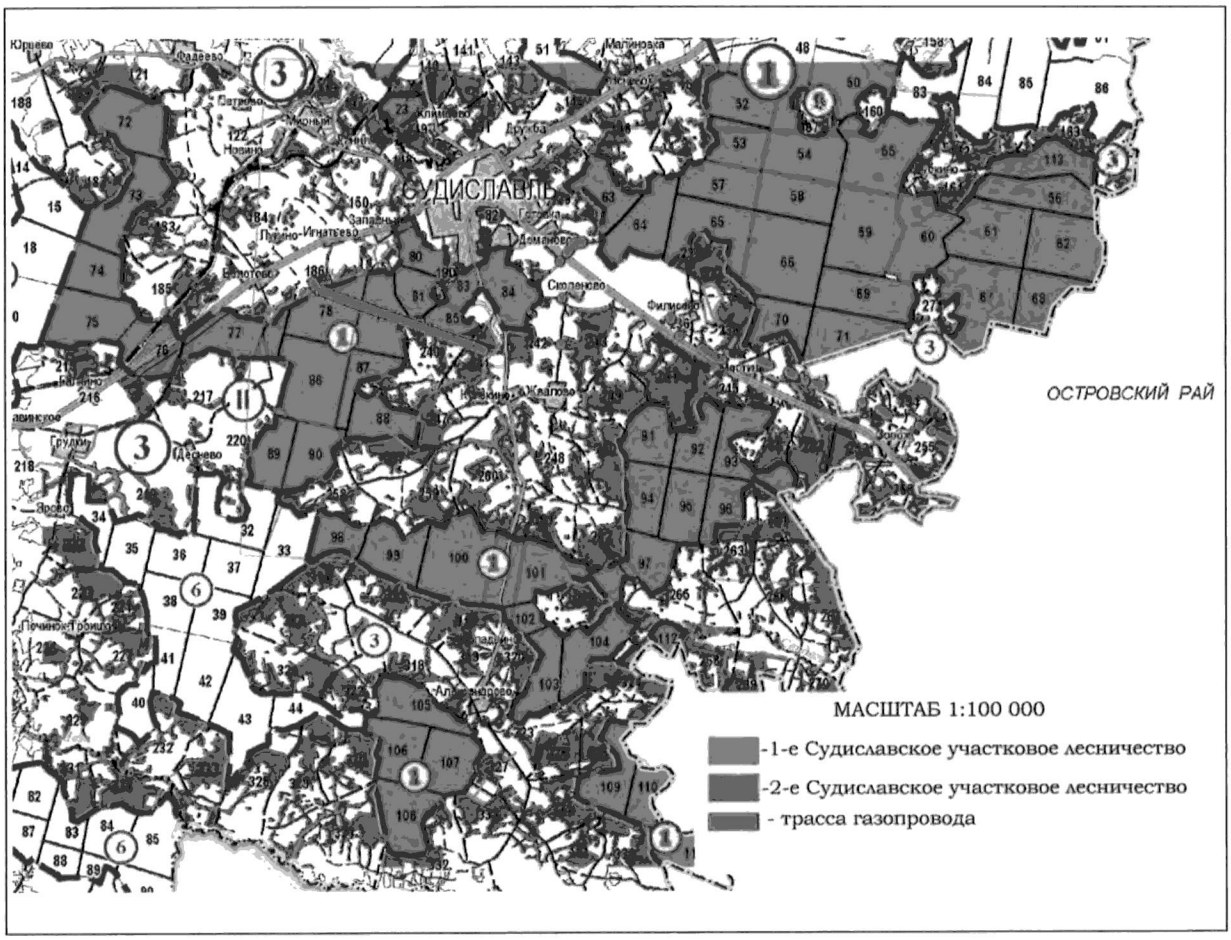

4.3. Целевое назначение лесов, вид (виды) разрешенного использования лесного участка, количественные и качественные характеристики лесного участка, сведения о нахождении лесного участка в границах особо защитных участков лесов Островского муниципального округа системы координат МСК-44, зона 1

4.3.1 Целевое назначение лесов

В соответствии с приказом Федерального агентства лесного хозяйства от 23.05.2008 № 168 «Об определении количества лесничеств на территории Костромской области и установлении их границ», 1-е Островское, 2-е Островское участковые лесничества входят в состав Островского лесничества.

На момент проектирования лесного участка, на территории Островского лесничества распространяется действие лесохозяйственного регламента, утвержденного Постановлением департамента лесного хозяйства Костромской области от 05.06.2018 № 2.

Леса на территории Костромской области в соответствии со статьей 8 Федерального закона от 04.12.2006 № 201–ФЗ «О введении в действие Лесного кодекса Российской Федерации» отнесены к эксплуатационным и защитным лесам, что отражено в Лесном плане Костромской области, утвержденном

Постановлением губернатора Костромской области от 25.01.2019 № 17 и лесохозяйственном регламенте Островского лесничества.

Согласно указанным документам лесного планирования часть выдела 25 квартала 28 1-го Островского участкового лесничества; части выделов 1-3 квартала 94 2-го Островского участкового лесничества, в которых расположен проектируемый лесной участок, относятся к защитным лесам (леса, выполняющие функции защиты природных и иных объектов; леса, расположенные в защитных полосах лесов).

Части выделов 21-26, 28, 29 квартала 102 2-го Островского участкового лесничества, в которых расположен проектируемый лесной участок, относятся к защитным лесам (леса, выполняющие функции защиты природных и иных объектов; леса, расположенные в зеленых зонах).

Части выделов 2, 7, 12, 16, 18-20 квартала 11, часть выдела 13 квартала 12, части выделов 8, 9, 26 квартала 24, части выделов 27, 34, 35 квартала 26, части выделов 17-19 квартала 27, части выделов 16, 20 квартала 28, часть выдела 17 квартала 29, части выделов 2-6 квартала 30, части выделов 8-10, 12 квартала 36, части выделов 9-12 квартала 37 1-го Островского участкового лесничества; части выделов 20-24 квартала 79, части выделов 6, 10 квартала 83, части выделов 6, 7, 9, 10, 13-15, 18 квартала 84, части выделов 10, 13, 15 квартала 85, части выделов 30, 32 квартала 93, части выделов 8-15 квартала 94, части выделов 12-14, 18 квартала 95 2-го Островского участкового лесничества, в которых расположен проектируемый лесной участок, относятся к эксплуатационным лесам.

4.3.2 Местоположение, границы и площадь проектируемого лесного участка

Субъект Российской Федерации	Костромская область
Муниципальное образование	Островский округ
Категория земель	Земли лесного фонда
Лесничество (лесопарк)	Островское лесничество
Участковое лесничество, урочище (при наличии)	1-е Островское участковое лесничество
Целевое назначение лесов, категория защитных лесов	Защитные леса Леса, выполняющие функции защиты природных и иных объектов Леса, расположенные в защитных полосах лесов
Квартал(ы)	28
Лесотаксационный выдел/часть лесотаксационного выдела	часть выдела 25
Целевое назначение лесов, категория защитных лесов	Эксплуатационные леса
Квартал(ы)	11
Лесотаксационный выдел/часть лесотаксационного выдела	части выделов 2, 7, 12, 16, 18-20
Квартал(ы)	12
Лесотаксационный выдел/часть лесотаксационного выдела	часть выдела 13

Квартал(ы)	24
Лесотаксационный выдел/часть лесотаксационного выдела	части выделов 8, 9, 26
Квартал(ы)	26
Лесотаксационный выдел/часть лесотаксационного выдела	части выделов 27, 34, 35
Квартал(ы)	27
Лесотаксационный выдел/часть лесотаксационного выдела	части выделов 17-19
Квартал(ы)	28
Лесотаксационный выдел/часть лесотаксационного выдела	части выделов 16, 20
Квартал(ы)	29
Лесотаксационный выдел/часть лесотаксационного выдела	часть выдела 17
Квартал(ы)	30
Лесотаксационный выдел/часть лесотаксационного выдела	части выделов 2-6
Квартал(ы)	36
Лесотаксационный выдел/часть лесотаксационного выдела	части выделов 8-10, 12
Квартал(ы)	37
Лесотаксационный выдел/часть лесотаксационного выдела	части выделов 9-12
Участковое лесничество, урочище (при наличии)	2-е Островское участковое лесничество
Целевое назначение лесов, категория защитных лесов	Защитные леса Леса, выполняющие функции защиты природных и иных объектов Леса, расположенные в защитных полосах лесов
Квартал(ы)	94
Лесотаксационный выдел/часть лесотаксационного выдела	части выделов 1-3
Целевое назначение лесов, категория защитных лесов	Защитные леса Леса, выполняющие функции защиты природных и иных объектов Леса, расположенные в зеленых зонах
Квартал(ы)	102
Лесотаксационный выдел/часть лесотаксационного выдела	части выделов 21-26, 28, 29
Целевое назначение лесов, категория защитных лесов	Эксплуатационные леса
Квартал(ы)	79
Лесотаксационный выдел/часть лесотаксационного выдела	части выделов 20-24
Квартал(ы)	83
Лесотаксационный выдел/часть лесотаксационного выдела	части выделов 6, 10
Квартал(ы)	84
Лесотаксационный выдел/часть лесотаксационного выдела	части выделов 6, 7, 9, 10, 13-15, 18
Квартал(ы)	85

Лесотаксационный выдел/часть лесотаксационного выдела	части выделов 10, 13, 15
Квартал(ы)	93
Лесотаксационный выдел/часть лесотаксационного выдела	части выделов 30, 32
Квартал(ы)	94
Лесотаксационный выдел/часть лесотаксационного выдела	части выделов 8-15
Квартал(ы)	95
Лесотаксационный выдел/часть лесотаксационного выдела	части выделов 12-14, 18
Площадь проектируемого лесного участка, га	7,5136

Местоположение и границы лесного участка указаны на схеме расположения проектируемого лесного участка.

4.3.3 Количественные и качественные характеристики проектируемого лесного участка

Количественные и качественные характеристики проектируемого лесного участка составляются на основании данных государственного лесного реестра Островского лесничества и необходимости натурного обследования

Таблица № 21

Распределение земель

Общая площадь, га	в том числе									
	лесные земли					нелесные земли				
	занятые лесными насаждениями - всего	в том числе покрытые лесными культурами	лесные питомники, плантации	не занятые лесными насаждениями	итого	дороги	просеки	усадьбы	другие	итого
1	2	3	4	5	6	7	8	9	10	11
7,5136	7,4044	0,4388	-	-	7,4044	-	-	-	0,1092	0,1092

Таблица № 22

Характеристика насаждений проектируемого лесного участка

Участковое лесничество/урочище (при наличии)	Номер квартала	Номер выдела	Состав насаждения или характеристика лесного участка при отсутствии насаждения	Площадь (га)/запас древесины при наличии (куб. м)	в том числе по группам возраста древостоя (га/куб. м)			
					Молодняки	средневозрастные	Приспевающие	спелые и перестойные
1	2	3	4	5	6	7	8	9
		ч.в.2	5Б5ОС+ОЛС	0,0708 /12	-	0,0708 /12	-	-
		ч.в.7	3Б2ОС2ОЛС3Е	0,0413 /1	0,0413 /1	-	-	-
		ч.в.12	Лесные культуры 4Е1С3Б2ОС	0,1350 /30	-	0,1350 /30	-	-
		ч.в.16	4Б1ОС1ОЛС4Е	0,0445 /4	-	0,0445 /4	-	-
		ч.в.18	7Б3ОС	0,0565 /11	-	-	-	0,0565 /11
		ч.в.19	8С2Б	0,1800 /16	-	0,1800 /16	-	-
		ч.в.20	5Б4ОС1Е	0,0595 /12	-	-	-	0,0595 /12
	12	ч.в.13	6ОС3Б1ОЛС	0,0079 /2	-	-	-	0,0079 /2
	24	ч.в.8	4Б3ОС3С	0,0948 /13	-	-	-	0,0948 /13
		ч.в.9	5Б4ОС1Е	0,1496 /25	-	0,1496 /25	-	-
		ч.в.26	Линия электропередачи	0,0736 /0	-	-	-	-
	26	ч.в.27	6Б2ОС1С1Е	0,0024 /0	-	-	-	0,0024 /0
		ч.в.34	10Б+ОС	0,0627 /12	-	-	-	0,0627 /12
		ч.в.35	10Б+ОС	0,0253 /5	-	-	-	0,0253 /5
	27	ч.в.17	9Б1ОС+С	0,3895 /82	-	-	-	0,3895 /82
		ч.в.18	8Б2С	0,0781 /14	-	-	-	0,0781 /14
		ч.в.19	8Б1Б1Е	0,0503 /6	-	0,0503 /6	-	-
	28	ч.в.16	Линия электропередачи	0,0351 /0	-	-	-	-

		ч.в.20	10Б+ОС,С	0,0896 /22	-	-	-	0,0896 /22
		ч.в.25	7Б3ОС+С,Е	0,0682 /17	-	-	-	0,0682 /17
	29	ч.в.17	7Б1ОС2С	0,1356 /30	-	-	-	0,1356 /30
	30	ч.в.2	6Б4ОС+Е	0,2077 /46	-	-	-	0,2077 /46
		ч.в.3	Лесные культуры 4Б3ОС1ОЛС2Е	0,0943 /1	0,0943 /1	-	-	-
		ч.в.4	7Б1ОС2С	0,3990 /88	-	-	-	0,3990 /88
		ч.в.5	5Е5Б+Е	0,3976 /68	-	0,3976 /68	-	-
		ч.в.6	Линия электропередачи	0,0005 /0	-	-	-	-
	36	ч.в.8	4С2Е4Б	0,0348 /12	-	-	0,0348 /12	-
		ч.в.9	6Б2С2Е+ОС	0,2697 /65	-	-	-	0,2697 /65
		ч.в.10	6Е1С3Б+ОС+ИВД +ОЛС	0,1012 /18	-	0,1012 /18	-	-
		ч.в.12	4Е1С4Е1Б+ОЛС+О С	0,0762 /23	-	-	-	0,0762 /23
	37	ч.в.9	5Е2Б2ОС1ИВД	0,0423 /4	0,0423 /4	-	-	-
		ч.в.10	6Б2ОС1ИВД1Е	0,0327 /2	0,0327 /2	-	-	-
		ч.в.11	Лесные культуры 4Е1С5Б+ОС	0,2095 /65	-	-	0,2095 /65	-
		ч.в.12	8Е2ОС	0,3158 /9	0,3158 /9	-	-	-
		ч.в.20	5Е3Б2ОС	0,2579 /77	-	-	-	0,2579 /77
		ч.в.21	6Б2ОС2Е	0,1456 /32	-	-	-	0,1456 /32
		ч.в.22	5Б3ОС1С1Е	0,1469 /32	-	-	-	0,1469 /32
		ч.в.23	5Б4ОС1ОЛС+Е	0,0684 /5	-	0,0684 /5	-	-
		ч.в.24	5Б3ОС1ОЛС1Е	0,0710 /13	-	-	0,0710 /13	-
	83	ч.в.6	4Б4ОЛС2ОС+Е	0,0316 /5	-	-	0,0316 /5	-
		ч.в.10	5Б3ОЛС2ОС	0,0101 /2	-	-	0,0101 /2	-
	84	ч.в.6	5Б3ОС1ОЛС1Е	0,0325 /5	-	-	0,0325 /5	-
		ч.в.7	6Б2ОЛС2ОС	0,0106 /2	-	-	0,0106 /2	-
		ч.в.9	5Б2ОС2ОЛС1Е	0,0647 /7	-	-	0,0647 /7	-
		ч.в.10	6Б2ОС2Е+ОЛС	0,0198 /4	-	-	-	0,0198 /4
		ч.в.13	6Б2ОС2ОЛС	0,0134 /2	-	-	0,0134 /2	-

		ч.в.14	5Б4ОС1Е	0,2148 /47	-	-	-	0,2148 /47
		ч.в.15	10С	0,0214 /7	-	-	0,0214 /7	-
		ч.в.18	7Б3ОС+Е,С	0,0296 /7	-	-	-	0,0296 /7
	85	ч.в.10	4Е1С3Б2ОС	0,4097 /123	-	-	-	0,4097 /123
		ч.в.13	6Б3ОС1С	0,0562 /8	-	-	0,0562 /8	-
		ч.в.15	10С	0,1223 /13	-	0,1223 /13	-	-
	93	ч.в.30	8Б1С1ОС+Е	0,1907 /42	-	-	-	0,1907 /4
		ч.в.32	10Б	0,0043 /1	-	-	0,0043 /1	-
	94	ч.в.1	8Б1ОС1С	0,0458 /10	-	0,0458 /10	-	-
		ч.в.2	6Б3ОС1С	0,0909 /21	-	-	0,0909 /21	-
		ч.в.3	7Б3С+ОС	0,0448 /5	-	0,0448 /5	-	-
		ч.в.8	5Б3ОС2С	0,0402 /6	-	-	-	0,0402 /6
		ч.в.9	4Б3ОС2С1Е	0,0541 /10	-	-	-	0,0541 /10
		ч.в.10	8Б2С+ОС	0,1055 /9	-	-	0,1055 /9	-
		ч.в.11	9Б1ОЛС+ИВД	0,0145 /2	-	0,0145 /2	-	-
		ч.в.12	6Б2ОЛС2ИВД	0,1148 /6	-	0,1148 /6	-	-
		ч.в.13	5ОС3Б2С	0,2963 /74	-	-	-	0,2963 /74
		ч.в.14	6Б4ОС	0,0035 /0	0,0035 /0	-	-	-
		ч.в.15	5Б4ОС1С	0,1310 /25	-	-	-	0,1310 /25
	95	ч.в.12	5Б3ОС1Е1С	0,0411 /7	-	-	-	0,0411 /7
		ч.в.13	7Б2ОС1С	0,0546 /9	-	0,0546 /9	-	-
		ч.в.14	7Б2ОС1С	0,0210 /4	-	0,0210 /4	-	-
		ч.в.18	6ОЛС2Б1ОС1Е	0,0340 /2	-	-	-	0,0340 /2
	102	ч.в.21	6ОЛС2Б1ОС1Е	0,0248 /3	-	-	-	0,0248 /3
		ч.в. 22	4Б3ОС1ОЛС1С1С	0,1604 /27	-	-	-	0,1604 /27
		ч.в.23	6Б4ОС	0,0091 /1	-	0,0091 /1	-	-
		ч.в.24	4Б3ОС1ОЛС1С1С	0,0350 /6	-	-	-	0,0350 /6
		ч.в.25	10Б	0,0436 /7	-	-	-	0,0436 /7

		ч.в.26	7ОС3Б+Е,С	0,1169 /32	-	-	-	0,1169 /32
		ч.в.28	8Б2С+ОЛС	0,0578 /10	-	0,0578 /10	-	-
		ч.в.29	4ОЛС3ОС3Б+С	0,0208 /4	-	-	-	0,0208 /4
Итого по участку:				7,5136 /1428	0,5299 /17	1,682 1/244	0,7565/ 158	4,4359 /1009

Таблица № 23

Средние таксационные показатели насаждений проектируемого лесного участка

Целевое назначение лесов	Хозяйство, преобладающая порода	Состав насаждений	Возраст	Бонитет	Полнота	Средний запас древесины (куб. м/га)		
						средневозрастные	приспевающие	спелые и перестойные
1	2	3	4	5	6	7	8	9
Эксплуатационные леса	мягколиственное (Береза)	5.1Б1.9Е1.8О С1.1С0.1ОЛ С,ИВД	63,7	1,63	0,65	143	205,8	230,2
Защитные леса	мягколиственное (Береза)	5.4Б3.2ОС0.7 С0.5ОЛС0.2Е	67	1,59	0,64	165,1	231	204,4

Таблица № 24

Виды и объемы использования лесов на проектируемом лесном участке

Целевое назначение лесов	Хозяйство (хвойное, твердолиственное, мягколиственные)	Площадь (га)	Единица измерения	Объемы использования лесов (изъятия лесных ресурсов)
1	2	3	4	5
Вид использования лесов – строительство, реконструкция, эксплуатация линейных объектов Цель предоставления лесного участка – строительство подземного трубопровода (с проектным рабочим давлением не более 1,2 мегапаскаля)				

Эксплуатационные леса	Мягколиственные	6,7955		
Защитные леса	Мягколиственные	0,7181		
Итого		7,5136		

4.3.4 Виды разрешенного использования лесов на проектируемом лесном участке

Лесохозяйственным регламентом Островского лесничества и соответственно в проектируемом лесном участке установлены следующие виды разрешенного использования лесов:

Виды разрешенного использования	Наименование участкового лесничества	Перечень кварталов и их частей
Заготовка древесины	1-е Островское	11, 12, 24, 26-30, 36, 37
	2-е Островское	79, 83, 84, 85, 93, 94, 95, 102
Заготовка живицы	1-е Островское	11, 12, 24, 26-30, 36, 37
	2-е Островское	79, 83, 84, 85, 93, 94, 95, 102
Заготовка и сбор недревесных лесных ресурсов	1-е Островское	11, 12, 24, 26-30, 36, 37
	2-е Островское	79, 83, 84, 85, 93, 94, 95, 102
Заготовка пищевых лесных ресурсов и сбор лекарственных растений	1-е Островское	11, 12, 24, 26-30, 36, 37
	2-е Островское	79, 83, 84, 85, 93, 94, 95, 102
Осуществление видов деятельности в сфере охотничьего хозяйства	1-е Островское	11, 12, 24, 26-30, 36, 37
	2-е Островское	79, 83, 84, 85, 93, 94, 95, 102
Ведение сельского хозяйства	1-е Островское	11, 12, 24, 26-30, 36, 37
	2-е Островское	79, 83, 84, 85, 93, 94, 95, 102
Осуществление рыболовства, за исключением любительского рыболовства	1-е Островское	11, 12, 24, 26-30, 36, 37
	2-е Островское	79, 83, 84, 85, 93, 94, 95, 102
Осуществление научно-исследовательской деятельности, образовательной деятельности	1-е Островское	11, 12, 24, 26-30, 36, 37
	2-е Островское	79, 83, 84, 85, 93, 94, 95, 102
Осуществление рекреационной деятельности	1-е Островское	11, 12, 24, 26-30, 36, 37
	2-е Островское	79, 83, 84, 85, 93, 94, 95, 102
Создание лесных плантаций и их эксплуатация	1-е Островское	11, 12, 24, 26-30, 36, 37
	2-е Островское	79, 83, 84, 85, 93, 94, 95, 102

Выращивание лесных плодовых, ягодных, декоративных растений, лекарственных растений	1-е Островское	11, 12, 24, 26-30, 36, 37
	2-е Островское	79, 83, 84, 85, 93, 94, 95, 102
Создание лесных питомников и их эксплуатация	1-е Островское	11, 12, 24, 26-30, 36, 37
	2-е Островское	79, 83, 84, 85, 93, 94, 95, 102
Осуществление геологического изучения недр, разведка и добыча полезных ископаемых	1-е Островское	11, 12, 24, 26-30, 36, 37
	2-е Островское	79, 83, 84, 85, 93, 94, 95, 102
Строительство и эксплуатация водохранилищ и иных искусственных водных объектов, создание и расширение морских и речных портов, строительство, реконструкция и эксплуатация гидротехнических сооружений	1-е Островское	11, 12, 24, 26-30, 36, 37
	2-е Островское	79, 83, 84, 85, 93, 94, 95, 102
Строительство, реконструкция, эксплуатация линейных объектов	1-е Островское	11, 12, 24, 26-30, 36, 37
	2-е Островское	79, 83, 84, 85, 93, 94, 95, 102
Создание и эксплуатация объектов лесоперерабатывающей инфраструктуры	1-е Островское	11, 12, 24, 26-30, 36, 37
	2-е Островское	79, 83, 84, 85, 93, 94, 95, 102
Осуществление религиозной деятельности	1-е Островское	11, 12, 24, 26-30, 36, 37
	2-е Островское	79, 83, 84, 85, 93, 94, 95, 102

4.3.5 Сведения об обременениях проектируемого лесного участка

По данным государственного лесного реестра части выделов 20-24 квартала 79 1-го Островского участкового лесничества, части выделов 21-26, 28, 29 квартала 102 2-го Островского участкового лесничества не имеют обременения.

По данным государственного лесного реестра части выделов 2, 7, 12, 16, 18-20 квартала 11, часть выдела 13 квартала 12, части выделов 8, 9, 26 квартала 24, части выделов 2-6 квартала 30 1-го Островского участкового лесничества имеют обременения по договору аренды лесного участка № 759 от 29.01.2014, вид использования – заготовка древесины, сроком на 25 лет (ООО «Титан»).

Части выделов 27, 34, 35 квартала 26, части выделов 16, 20, 25 квартала 28 1-го Островского участкового лесничества имеют обременения по договору аренды лесного участка № 39 от 07.11.2008, вид использования – заготовка древесины, сроком до 28.12.2055 года (КХ «Крылово»).

Части выделов 17-19 квартала 27, часть выдела 17 квартала 29 1-го Островского участкового лесничества; части выделов 1-3, 8-15 квартала 94,части выделов 12-14, 18 квартала 95 2-го Островского участкового

лесничества имеют обременения по договору аренды лесного участка № 865 от 13.01.2015, вид использования – заготовка древесины, сроком на 25 лет (ООО «Лесфонд»).

Часть выдела 8-10, 12 квартала 36, части выделов 9-12 квартала 37 1-го Островского участкового лесничества имеют обременения по договору аренды лесного участка № 858 от 12.12.2014, вид использования – заготовка древесины, сроком на 25 лет (ООО «СтройБизнесГрупп»).

Части выделов 6, 10 квартала 83, части выделов 6, 7, 9, 10, 13-15, 18 квартала 84, части выделов 10 ,13, 15 квартала 85, части выделов 30, 32 квартала 93 2-го Островского участкового лесничества имеют обременения по договору аренды лесного участка № 865 от 13.01.2015, вид использования – заготовка древесины, сроком на 25 лет (ООО «ГаличЛес»).

4.3.6 Сведения об ограничениях использования лесов

С учетом целевого назначения и правового режима лесов, установленного лесным законодательством Российской Федерации, лесохозяйственным регламентом Островского лесничества (лесопарка) предусмотрены следующие ограничения и использования лесов:

№ п/п	Целевое назначение лесов	Ограничения при использовании лесов
1	2	3
1	Защитные леса, в том числе:	
1.2	Леса, выполняющие функции зашиты природных и иных объектов в том числе:	
1.2.1.	Леса, расположенные в защитных полосах лесов	Запрещается: - проведение сплошных рубок в защитных лесах осуществляется в случаях, предусмотренных ч. 5.1 ст. 21 Лесного кодекса Российской Федерации, и в случаях, если выборочные рубки не обеспечивают замену лесных насаждений, утрачивающих свои средообразующие, водоохранные, санитарно-гигиенические, оздоровительные и иные полезные функции, на лесные насаждения, обеспечивающие сохранение целевого назначения защитных лесов и выполняемых ими полезных функций; - использование лесов для переработки древесины и иных лесных ресурсов; - создание лесоперербатывающей инфраструктуры; - создание лесных плантаций и их эксплуатация.
1.1.2.	Леса, расположенные в зеленых зонах	Запрещается: - проведение сплошных рубок в защитных лесах осуществляется в случаях, предусмотренных ч. 5.1 ст. 21 Лесного кодекса Российской Федерации, и в случаях, если выборочные рубки не обеспечивают замену лесных насаждений, утрачивающих свои средообразующие, водоохранные, санитарно-

		гигиенические, оздоровительные и иные полезные функции, на лесные насаждения, обеспечивающие сохранение целевого назначения защитных лесов и выполняемых ими полезных функций; - осуществление видов деятельности в сфере охотничьего хозяйства; - ведение сельского хозяйства, за исключением сенокошения и пчеловодства, а также возведения изгородей в целях сенокошения и пчеловодства; - использование лесов для переработки древесины и иных лесных ресурсов; - создание лесоперерабатывающей инфраструктуры; - создание лесных плантаций и их эксплуатация. - разработка месторождений полезных ископаемых; - размещение объектов капитального строительства, за исключением гидротехнических сооружений, линий связи, линий электропередачи, подземных трубопроводов
2	Эксплуатационные леса	Запрещается: - заготовка древесины в объеме, превышающем расчетную лесосеку, а также с нарушением возрастов рубок

Ограничения при строительстве, реконструкции, эксплуатации линейных объектов установлены Правилами использования лесов для строительства, реконструкции, эксплуатации линейных объектов, утвержденных приказом Минприроды России от 10.07.2020 № 434.

В соответствии с указанными Правилами при использовании лесов в целях строительства, реконструкции и эксплуатации автомобильных и железных дорог исключаются случаи, вызывающие нарушение поверхностного и внутрипочвенного стока вод, затопление или заболачивание лесных участков вдоль дорог.

Осуществление строительства, реконструкции и эксплуатации линейных объектов должно исключать развитие эрозионных процессов на занятой и прилегающей территории.

При использовании лесов в целях строительства, реконструкции и эксплуатации линейных объектов не допускается:

повреждения лесных насаждений, растительного покрова и почв за пределами земель, на которых осуществляется использование лесов, и охранной зоны линейных объектов;

захламление территорий, прилегающих к землям, на которых осуществляется использование лесов, строительным и бытовым мусором, отходами древесины;

загрязнение земель, на которых осуществляется использование лесов, и территорий, прилегающих к землям, на которых осуществляется использование лесов, химическими и радиоактивными веществами;

проезда транспортных средств, механизмов по произвольным, неустановленным маршрутам.

Лица, осуществляющие использование лесов в целях строительства, реконструкции и эксплуатации линейных объектов, обеспечивают:

регулярное проведение очистки просеки, примыкающих опушек леса, искусственных и естественных водотоков от захламления строительными, лесосечными, бытовыми и иными отходами, от загрязнения отходами производства, токсичными веществами;

восстановление нарушенных производственной деятельностью лесных дорог, осушительных канав, дренажных систем, шлюзов, мостов, других гидромелиоративных сооружений, квартальных столбов, квартальных просек;

принятие необходимых мер по устранению аварийных ситуаций, а также ликвидации их последствий.

Земли, нарушенные или загрязненные химическими веществами, в том числе радиоактивными, иными веществами и микроорганизмами, содержание которых не соответствует нормативам качества окружающей среды, при использовании лесов для строительства, реконструкции и эксплуатации линейных объектов, подлежат рекультивации в соответствии с пунктом 6 постановления Правительства Российской Федерации от 10.07.2018 № 800 «О проведении рекультивации и консервации земель».

4.3.7 Сведения о наличии зданий, сооружений, объектов, связанных с созданием лесной инфраструктуры и объектов, не связанных с созданием лесной инфраструктуры на проектируемом лесном участке

Таблица № 25

№ п/п	Участковое лесничество/урочище (при наличии)	Номер квартала	Номер выдела	Площадь объекта (га)	Наименование объекта
1	2	3	4	5	6
1	1-е Островское	24	26	0,0736	Линия электропередачи
2		28	16	0,0351	Линия электропередачи
3		30	6	0,0005	Линия электропередачи

4.3.8 Сведения о наличии на проектируемом лесном участке особо защитных участков лесов, особо охраняемых природных территорий, зон с особыми условиями использования территорий

Согласно данным государственного лесного реестра на проектируемом лесном участке особо защитные участки лесов (ОЗУ), особо охраняемые природные территории (ООПТ), зоны с особыми условиями использования территорий отсутствуют.

Таблица № 26

№ п/п	Наименование участкового лесничества/урочища (при наличии)	Номер квартала	Номер выдела	Виды ОЗУ, наименование ООПТ, виды зон с особыми условиями использования территорий	Общая площадь, га
1	2	3	4	5	6
-	-	-	-	-	-

4.3.9 Проектирование вида использования лесов лесного участка

Согласно лесохозяйственному регламенту Островского лесничества части выделов 2, 7, 12, 16, 18-20 квартала 11,часть выдела 13 квартала 12, части выделов 8, 9, 26 квартала 24, части выделов 27, 34, 35 квартала 26, части выделов 17-19 квартала 27, части выделов 16, 20, 25 квартала 28, часть выдела 17 квартала 29, части выделов 2-6 квартала 30, части выделов 8-10, 12 квартала 36, части выделов 9-12 квартала 37 1-го Островского участкового лесничества; части выделов 20-24 квартала 79, части выделов 6, 10 квартала 83, части выделов 6, 7, 9, 10, 13-15, 18 квартала 84, части выделов 10, 13, 15 квартала 85, части выделов 30, 32 квартала 93, части выделов 1-3, 8-15 квартала 94, части выделов 12-14, 18 квартала 95, части выделов 21-26, 28, 29 квартала 102 2-го Островского участкового лесничества, в границах которых расположен проектируемый лесной участок относится к зоне планируемого освоения лесов для строительства, реконструкции, эксплуатации линейных объектов.

Схема расположения проектируемого лесного участка:

Субъект Российской Федерации: Костромская область

Муниципальное образование: Островский округ

Категория земель: Земли лесного фонда

Лесничество (лесопарк): Островское лесничество

Вид использования лесов: строительство, реконструкция, эксплуатация линейных объектов

Цель предоставления лесного участка: Межпоселковый газопровод д. Болотово Судиславского района – д. Гуляевка Островского округа – п. Островское Островского округа (код объекта 44/20156-1)

Схема расположения проектируемого лесного участка

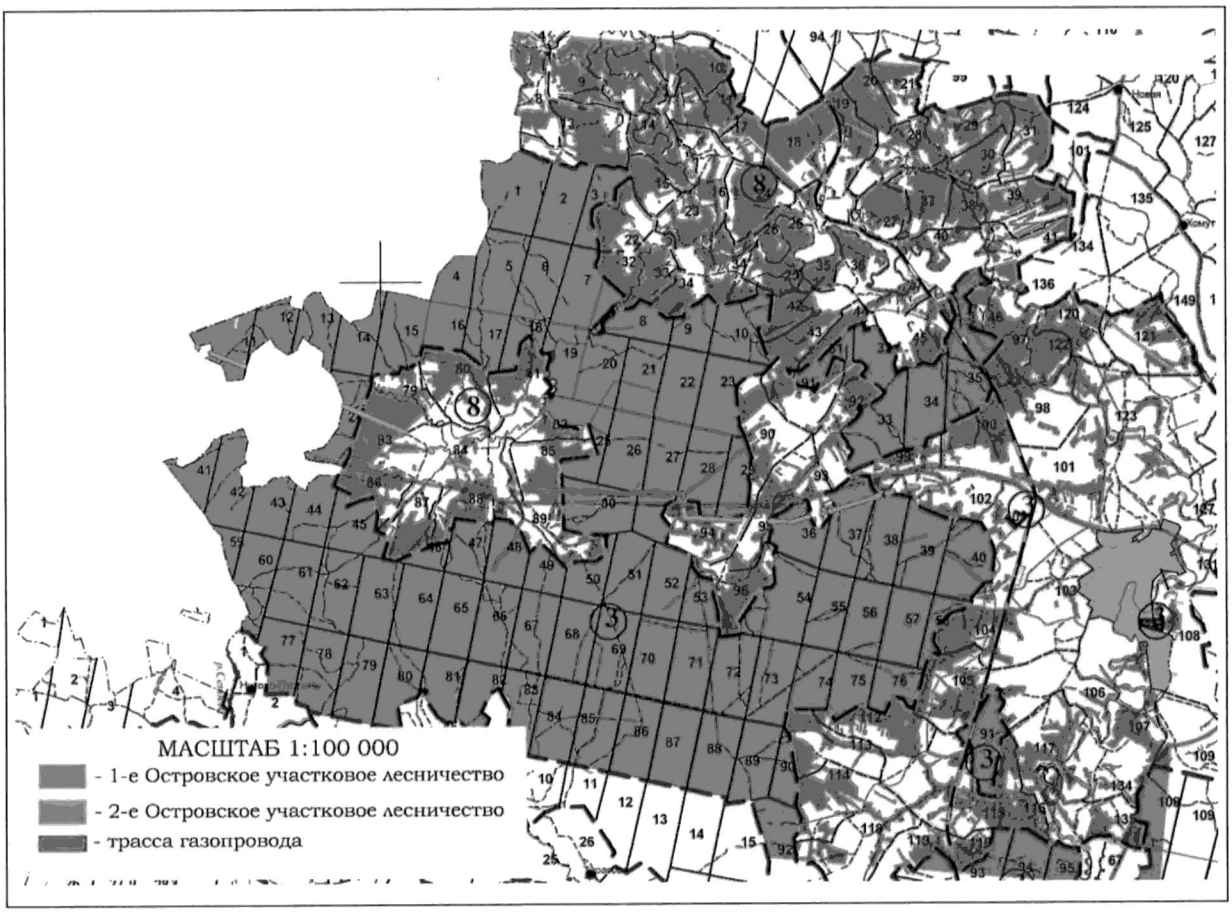

4.4 Целевое назначение лесов, вид (виды) разрешенного использования лесного участка, количественные и качественные характеристики лесного участка, сведения о нахождении лесного участка в границах особо защитных участков лесов Островского муниципального округа системы координат МСК-44, зона 1

4.4.1 Целевое назначение лесов

В соответствии с приказом Федерального агентства лесного хозяйства от 23.05.2008 № 168 «Об определении количества лесничеств на территории Костромской области и установлении их границ», 1-е Островское, 2-е Островское участковые лесничества входят в состав Островского лесничества.

На момент проектирования лесного участка, на территории Островского лесничества распространяется действие лесохозяйственного регламента, утвержденного Постановлением департамента лесного хозяйства Костромской области от 05.06.2018 № 2.

Леса на территории Костромской области в соответствии со статьей 8 Федерального закона от 04.12.2006 № 201–ФЗ «О введении в действие Лесного кодекса Российской Федерации» отнесены к эксплуатационным и защитным лесам, что отражено в Лесном плане Костромской области, утвержденном Постановлением губернатора Костромской области от 25.01.2019 № 17 и лесохозяйственном регламенте Островского лесничества.

Согласно указанным документам лесного планирования часть выдела 25 квартала 28 1-го Островского участкового лесничества, части выделов 1-3 квартала 94 2-го Островского участкового лесничества, в которых расположен проектируемый лесной участок, относятся к защитным лесам (леса, выполняющие функции защиты природных и иных объектов; леса, расположенные в защитных полосах лесов).

Части выделов 15, 22, 24-26 ,28, 29 квартала 102 2-го Островского участкового лесничества, в которых расположен проектируемый лесной участок, относятся к защитным лесам (леса, выполняющие функции защиты природных и иных объектов; леса, расположенные в зеленых зонах).

Части выделов 2, 7, 12, 16, 18-20 квартала 11, часть выдела 13 квартала 12, части выделов 8, 9, 26 квартала 24, части выделов 27, 35 квартала 26, части выделов 17-19 квартала 27, части выделов 16, 20 квартала 28, часть выдела 17 квартала 29, части выделов 2-6 квартала 30, части выделов 8-10, 12 квартала 36, части выделов 9-12 квартала 37 1-го Островского участкового лесничества, части выделов 20-24 квартала 79, части выделов 10 квартала 83, части выделов 10, 14, 15, 18 квартала 84, части выделов 10, 13, 15 квартала 85, части выделов 30, 32 квартала 93, части выделов 8-15 квартала 94, части выделов 12, 14 квартала 95 2-го Островского участкового лесничества, в которых расположен проектируемый лесной участок, относятся к эксплуатационным лесам.

4.4.2 Местоположение, границы и площадь проектируемого лесного участка

Субъект Российской Федерации	Костромская область
Муниципальное образование	Островский округ
Категория земель	Земли лесного фонда
Лесничество (лесопарк)	Островское лесничество
Участковое лесничество, урочище (при наличии)	1-е Островское участковое лесничество
Целевое назначение лесов, категория защитных лесов	Защитные леса Леса, выполняющие функции защиты природных и иных объектов Леса, расположенные в защитных полосах лесов
Квартал(ы)	28
Лесотаксационный выдел/часть лесотаксационного выдела	часть выдела 25
Целевое назначение лесов, категория защитных лесов	Эксплуатационные леса
Квартал(ы)	11
Лесотаксационный выдел/часть лесотаксационного выдела	части выделов 2, 7, 12, 16, 18-20
Квартал(ы)	12
Лесотаксационный выдел/часть лесотаксационного выдела	часть выдела 13
Квартал(ы)	24
Лесотаксационный выдел/часть лесотаксационного выдела	части выделов 8, 9, 26

Квартал(ы)	26
Лесотаксационный выдел/часть лесотаксационного выдела	части выделов 27, 35
Квартал(ы)	27
Лесотаксационный выдел/часть лесотаксационного выдела	части выделов 17-19
Квартал(ы)	28
Лесотаксационный выдел/часть лесотаксационного выдела	части выделов 16, 20
Квартал(ы)	29
Лесотаксационный выдел/часть лесотаксационного выдела	часть выдела 17
Квартал(ы)	30
Лесотаксационный выдел/часть лесотаксационного выдела	части выделов 2-6
Квартал(ы)	36
Лесотаксационный выдел/часть лесотаксационного выдела	части выделов 8-10, 12
Квартал(ы)	37
Лесотаксационный выдел/часть лесотаксационного выдела	части выделов 9-12
Участковое лесничество, урочище (при наличии)	2-е Островское участковое лесничество
Целевое назначение лесов, категория защитных лесов	Защитные леса Леса, выполняющие функции защиты природных и иных объектов Леса, расположенные в защитных полосах лесов
Квартал(ы)	94
Лесотаксационный выдел/часть лесотаксационного выдела	части выделов 1-3
Целевое назначение лесов, категория защитных лесов	Защитные леса Леса, выполняющие функции защиты природных и иных объектов Леса, расположенные в зеленых зонах
Квартал(ы)	102
Лесотаксационный выдел/часть лесотаксационного выдела	части выделов 15, 22, 24-26, 28, 29
Целевое назначение лесов, категория защитных лесов	Эксплуатационные леса
Квартал(ы)	79
Лесотаксационный выдел/часть лесотаксационного выдела	части выделов 20-24
Квартал(ы)	83
Лесотаксационный выдел/часть лесотаксационного выдела	часть выдела 10
Квартал(ы)	84
Лесотаксационный выдел/часть лесотаксационного выдела	части выделов 10, 14, 15, 18
Квартал(ы)	85
Лесотаксационный выдел/часть лесотаксационного выдела	части выделов 10, 13, 15
Квартал(ы)	93

Лесотаксационный выдел/часть лесотаксационного выдела	части выделов 30, 32
Квартал(ы)	94
Лесотаксационный выдел/часть лесотаксационного выдела	части выделов 8-15
Квартал(ы)	95
Лесотаксационный выдел/часть лесотаксационного выдела	части выделов 12-14
Площадь проектируемого лесного участка, га	12,0670

Местоположение и границы лесного участка указаны на схеме расположения проектируемого лесного участка.

4.4.3 Количественные и качественные характеристики проектируемого лесного участка

Количественные и качественные характеристики проектируемого лесного участка составляются на основании данных государственного лесного реестра Островского лесничества и необходимости натурного обследования

Таблица № 27

Распределение земель

Общая площадь, га	в том числе									
	лесные земли					нелесные земли				
	занятые лесными насаждениями - всего	в том числе покрытые лесными культурами	лесные питомники, плантации	не занятые лесными насаждениями	итого	дороги	просеки	усадьбы	другие	итого
1	2	3	4	5	6	7	8	9	10	11
12,0670	11,4987	0,7312	-	-	11,4987	-	-	-	0,5683	0,5683

Таблица № 28

Характеристика насаждений проектируемого лесного участка

Участковое лесничество/урочище (при наличии)	Номер квартала	Номер выдела	Состав насаждения или характеристика лесного участка при отсутствии насаждения	Площадь (га)/запас древесины при наличии (куб. м)	в том числе по группам возраста древостоя (га/куб. м)			
					Молодняки	средневозрастные	Приспевающие	спелые и перестойные
1	2	3	4	5	6	7	8	9
1-е Островское	11	ч.в.2	5Б5ОС+ОЛС	0,1179 /20	-	0,1179 /20	-	-
		ч.в.7	3Б2ОС2ОЛС3Е	0,0741 /1	0,0741 /1	-	-	-
		ч.в.12	Лесные культуры 4Е1С3Б2ОС	0,2248 /49	-	0,2248 /49	-	-
		ч.в.16	4Б1ОС1ОЛС4Е	0,0743 /7	-	0,0743 /7	-	-
		ч.в.18	7Б3ОС	0,0944 /18	-	-	-	0,0944 /18
		ч.в.19	8С2Б	0,3003 /27	-	0,3003 /27	-	-
		ч.в.20	5Б4ОС1Е	0,0992 /20	-	-	-	0,0992 /20
	12	ч.в.13	6ОС3Б1ОЛС	0,0131 /3	-	-	-	0,0131 /3
	24	ч.в.8	4Б3ОС3С	0,1909 /27	-	-	-	0,1909 /27
		ч.в.9	5Б4ОС1Е	0,1442 /25	-	0,1442 /25	-	-
		ч.в.26	Линия электропередачи	0,3340 /0	-	-	-	-
	26	ч.в.27	6Б2ОС1С1Е	0,0009 /0	-	-	-	0,0009 /0
		ч.в.35	10Б+ОС	0,019 /4	-	-	-	0,019 /4
	27	ч.в.17	9Б1ОС+С	0,6490 /136	-	-	-	0,6490 /136
		ч.в.18	8Б2С	0,1300 /23	-	-	-	0,1300 /23
		ч.в.19	8Б1Б1Е	0,0837 /10	-	0,0837 /10	-	-
	28	ч.в.16	Линия	0,0585	-	-	-	-

			электропередачи	/0				
		ч.в.20	10Б+ОС,С	0,1491 /37	-	-	-	0,1491 /37
		ч.в.25	7Б3ОС+С,Е	0,1132 /28	-	-	-	0,1132 /28
	29	ч.в.17	7Б1ОС2С	0,2264 /50	-	-	-	0,2264 /50
	30	ч.в.2	6Б4ОС+Е	0,3462 /76	-	-	-	0,3462 /76
		ч.в.3	Лесные культуры 4Б3ОС1ОЛС2Е	0,1572 /2	0,1572 /2	-	-	-
		ч.в.4	7Б1ОС2С	0,6925 /152	-	-	-	0,6925 /152
		ч.в.5	5Е5Б+Е	0,5145 /87	-	0,5145 /87	-	-
		ч.в.6	Линия электропередачи	0,1758 /0	-	-	-	-
	36	ч.в.8	4С2Е4Б	0,0946 /32	-	-	0,0946 /32	-
		ч.в.9	6Б2С2Е+ОС	0,4503 /108	-	-	-	0,4503 /108
		ч.в.10	6Е1С3Б+ОС+ИВД +ОЛС	0,1685 /30	-	0,1685 /30	-	-
		ч.в.12	4Е1С4Е1Б+ОЛС+ О С	0,1272 /38	-	-	-	0,1272 /38
	37	ч.в.9	5Е2Б2ОС1ИВД	0,0705 /7	0,0705 /7	-	-	-
		ч.в.10	6Б2ОС1ИВД1Е	0,0545 /3	0,0545 /3	-	-	-
		ч.в.11	Лесные культуры 4Е1С5Б+ОС	0,3492 /108	-	-	0,3492 /108	-
		ч.в.12	8Е2ОС	0,5435 /16	0,5435 /16	-	-	-
2-е Островское	79	ч.в.20	5Е3Б2ОС	0,4300 /129	-	-	-	0,4300 /129
		ч.в.21	6Б2ОС2Е	0,2423 /53	-	-	-	0,2423 /53
		ч.в.22	5Б3ОС1С1Е	0,2448 /54	-	-	-	0,2448 /54
		ч.в.23	5Б4ОС1ОЛС+Е	0,1138 /9	-	0,1138 /9	-	-
		ч.в.24	5Б3ОС1ОЛС1Е	0,1183 /21	-	-	0,1183 /21	-
	83	ч.в.10	5Б3ОЛС2ОС	0,0069 /1	-	-	0,0069 /1	-
	84	ч.в.10	6Б2ОС2Е+ОЛС	0,0192 /4	-	-	-	0,0192 /4
		ч.в.14	5Б4ОС1Е	0,3037 /67	-	-	-	0,3037 /67
		ч.в.15	10С	0,0358 /9	-	-	0,0358 /9	-
		ч.в.18	7Б3ОС+Е,С	0,0494 /11	-	-	-	0,0494 /11
	85	ч.в.10	4Е1С3Б2ОС	0,6823 /205	-	-	-	0,6823 /205
		ч.в.13	6Б3ОС1С	0,0506 /8	-	-	0,0506 /8	-

		ч.в.15	10С	0,1581 /17	-	0,1581 /17	-	-
	93	ч.в.30	8Б1С1ОС+Е	0,3175 /70	-	-	-	0,3175 /70
		ч.в.32	10Б	0,0071 /1	-	-	0,0071 /1	-
	94	ч.в.1	8Б1ОС1С	0,0704 /15	-	0,0704 /15	-	-
		ч.в.2	6Б3ОС1С	0,2086 /48	-	-	0,2086 /48	-
		ч.в.3	7Б3С+ОС	0,0774 /9	-	0,0774 /9	-	-
		ч.в.8	5Б3ОС2С	0,0663 /11	-	-	-	0,0663 /11
		ч.в.9	4Б3ОС2С1Е	0,0905 /16	-	-	-	0,0905 /16
		ч.в.10	8Б2С+ОС	0,1759 /16	-	-	0,1759 /16	-
		ч.в.11	9Б1ОЛС+ИВД	0,0242 /3	-	0,0242 /3	-	-
		ч.в.12	6Б2ОЛС2ИВД	0,1911 /10	-	0,1911 /10	-	-
		ч.в.13	5ОС3Б2С	0,4906 /123	-	-	-	0,4906 /123
		ч.в.14	6Б4ОС	0,0098 /0	0,0098 /0	-	-	-
		ч.в.15	5Б4ОС1С	0,2148 /41	-	-	-	0,2148 /41
	95	ч.в.12	5Б3ОС1Е1С	0,0332 /6	-	-	-	0,0332 /6
		ч.в.14	7Б2ОС1С	0,0313 /5	-	0,0313 /5	-	-
	102	ч.в.15	5ОЛС2ОС3Б+С	0,0042 /1	-	-	-	0,0042 /1
		ч.в. 22	4Б3ОС1ОЛС1С1С	0,1511 /26	-	-	-	0,1511 /26
		ч.в.24	4Б3ОС1ОЛС1С1С	0,1181 /20	-	-	-	0,1181 /20
		ч.в.25	10Б	0,0726 /12	-	-	-	0,0726 /12
		ч.в.26	7ОС3Б+Е,С	0,1938 /52	-	-	-	0,1938 /52
		ч.в.28	8Б2С+ОЛС	0,1765 /32	-	0,1765 /32	-	-
		ч.в.29	4ОЛС3ОС3Б+С	0,0453 /9	-	-	-	0,0453 /9
Итого по участку:				12,0670 /2258	0,9096 /29	2,4710 /355	1,0470 /244	7,0711 /1630

Таблица № 29

Средние таксационные показатели насаждений
проектируемого лесного участка

Целевое назначение лесов	Хозяйство, преобладающая порода	Состав насаждений	Возраст	Бонитет	Полнота	Средний запас древесины (куб. м/га)		
						средневозрастные	приспевающие	спелые и перестойные
1	2	3	4	5	6	7	8	9
Эксплуатационные леса	мягколиственное (Береза)	5.1Б1.9Е1.8О С1.2С+ОЛС, ИВД	64,4	1,61	0,65	139,3	233,8	232,6
Защитные леса	мягколиственное (Береза)	5.6Б3.1ОС0.9 С0.3ОЛС0.1Е	66,6	1,51	0,67	172,7	230,1	211,9

Таблица № 30

Виды и объемы использования лесов на проектируемом лесном участке

Целевое назначение лесов	Хозяйство (хвойное, твердолиственное, мягколиственные)	Площадь (га)	Единица измерения	Объемы использования лесов (изъятия лесных ресурсов)
1	2	3	4	5
Вид использования лесов – строительство, реконструкция, эксплуатация линейных объектов Цель предоставления лесного участка – строительство подземного трубопровода (с проектным рабочим давлением не более 1,2 мегапаскаля)				
Эксплуатационные леса	Мягколиственные	10,8358	-	-
Защитные леса	Мягколиственные	1,2312	-	-
Итого		12,0670	-	-

4.4.4 Виды разрешенного использования лесов на проектируемом лесном участке

Лесохозяйственным регламентом Островского лесничества и соответственно в проектируемом лесном участке установлены следующие виды разрешенного использования лесов:

Виды разрешенного использования	Наименование участкового лесничества	Перечень кварталов и их частей
Заготовка древесины	1-е Островское	11, 12, 24, 26-30, 36, 37
	2-е Островское	79, 83, 84, 85, 93, 94, 95, 102
Заготовка живицы	1-е Островское	11, 12, 24, 26-30, 36, 37
	2-е Островское	79, 83, 84, 85, 93, 94, 95, 102
Заготовка и сбор недревесных лесных ресурсов	1-е Островское	11, 12, 24, 26-30, 36, 37
	2-е Островское	79, 83, 84, 85, 93, 94, 95, 102
Заготовка пищевых лесных ресурсов и сбор лекарственных растений	1-е Островское	11, 12, 24, 26-30, 36, 37
	2-е Островское	79, 83, 84, 85, 93, 94, 95, 102
Осуществление видов деятельности в сфере охотничьего хозяйства	1-е Островское	11, 12, 24, 26-30, 36, 37
	2-е Островское	79, 83, 84, 85, 93, 94, 95, 102
Ведение сельского хозяйства	1-е Островское	11, 12, 24, 26-30, 36, 37
	2-е Островское	79, 83, 84, 85, 93, 94, 95, 102
Осуществление рыболовства, за исключением любительского рыболовства	1-е Островское	11, 12, 24, 26-30, 36, 37
	2-е Островское	79, 83, 84, 85, 93, 94, 95, 102
Осуществление научно-исследовательской деятельности, образовательной деятельности	1-е Островское	11, 12, 24, 26-30, 36, 37
	2-е Островское	79, 83, 84, 85, 93, 94, 95, 102
Осуществление рекреационной деятельности	1-е Островское	11, 12, 24, 26-30, 36, 37
	2-е Островское	79, 83, 84, 85, 93, 94, 95, 102
Создание лесных плантаций и их эксплуатация	1-е Островское	11, 12, 24, 26-30, 36, 37
	2-е Островское	79, 83, 84, 85, 93, 94, 95, 102
Выращивание лесных плодовых, ягодных, декоративных растений, лекарственных растений	1-е Островское	11, 12, 24, 26-30, 36, 37
	2-е Островское	79, 83, 84, 85, 93, 94, 95, 102
Создание лесных питомников и их эксплуатация	1-е Островское	11, 12, 24, 26-30, 36, 37
	2-е Островское	79, 83, 84, 85, 93, 94, 95, 102
Осуществление геологического изучения недр, разведка и добыча полезных ископаемых	1-е Островское	11, 12, 24, 26-30, 36, 37
	2-е Островское	79, 83, 84, 85, 93, 94, 95, 102
Строительство и эксплуатация водохранилищ и иных искусственных водных объектов, создание и	1-е Островское	11, 12, 24, 26-30, 36, 37

расширение морских и речных портов, строительство, реконструкция и эксплуатация гидротехнических сооружений	2-е Островское	79, 83, 84, 85, 93, 94, 95, 102
Строительство, реконструкция, эксплуатация линейных объектов	1-е Островское	11, 12, 24, 26-30, 36, 37
	2-е Островское	79, 83, 84, 85, 93, 94, 95, 102
Создание и эксплуатация объектов лесоперерабатывающей инфраструктуры	1-е Островское	11, 12, 24, 26-30, 36, 37
	2-е Островское	79, 83, 84, 85, 93, 94, 95, 102
Осуществление религиозной деятельности	1-е Островское	11, 12, 24, 26-30, 36, 37
	2-е Островское	79, 83, 84, 85, 93, 94, 95, 102

4.4.5 Сведения об обременениях проектируемого лесного участка

По данным государственного лесного реестра части выделов 20-24 квартала 79 1-го Островского участкового лесничества, части выделов 15, 22, 24-26, 28, 29 квартала 102 2-го Островского участкового Островского лесничества не имеют обременений.

Части выделов 2, 7, 12, 16, 18-20 квартала 11, часть выдела 13 квартала 12, части выделов 8, 9, 26 квартала 24, части выделов 2-6 квартала 30 1-го Островского участкового лесничества имеют обременения по договору аренды лесного участка № 759 от 29.01.2014, вид использования – заготовка древесины, сроком на 25 лет (ООО «Титан»).

Части выделов 27, 35 квартала 26, части выделов 16, 20, 25 квартала 28 1-го Островского участкового лесничества имеют обременения по договору аренды лесного участка № 39 от 07.11.2008, вид использования – заготовка древесины, сроком до 28.12.2055 (КХ «Крылово»)

Части выделов 17-19 квартала 27, часть выдела 17 квартала 29 1-го Островского участкового лесничества; части выделов 1-3, 8-15 квартала 94, части выделов 12, 14 квартала 95 2-го Островского участкового лесничества имеют обременения по договору аренды лесного участка № 865 от 13.01.2015, вид использования – заготовка древесины, сроком на 25 лет (ООО «Лесфонд»).

Часть выдела 8-10, 12 квартала 36, части выделов 9-12 квартала 37 1-го Островского участкового лесничества имеют обременения по договору аренды лесного участка № 858 от 12.12.2014, вид использования – заготовка древесины, сроком на 25 лет (ООО «СтройБизнесГрупп»).

Части выделов часть выдела 10 квартала 83, части выделов 10, 14, 15, 18 квартала 84, части выделов 10, 13, 15 квартала 85, части выделов 30, 32 квартала 93 2-го Островского участкового лесничества имеют обременения по договору аренды лесного участка № 865 от 13.01.2015, вид использования – заготовка древесины, сроком на 25 лет (ООО «ГаличЛес»).

4.4.6 Сведения об ограничениях использования лесов

С учетом целевого назначения и правового режима лесов, установленного лесным законодательством Российской Федерации, лесохозяйственным регламентом Островского лесничества (лесопарка) предусмотрены следующие ограничения и использования лесов:

№ п/п	Целевое назначение лесов	Ограничения при использовании лесов
1	2	3
1	Защитные леса, в том числе:	
1.2	Леса, выполняющие функции зашиты природных и иных объектов в том числе:	
1.2.1.	Леса, расположенные в защитных полосах лесов	Запрещается: - проведение сплошных рубок в защитных лесах осуществляется в случаях, предусмотренных ч. 5.1 ст. 21 Лесного кодекса Российской Федерации, и в случаях, если выборочные рубки не обеспечивают замену лесных насаждений, утрачивающих свои средообразующие, водоохранные, санитарно-гигиенические, оздоровительные и иные полезные функции, на лесные насаждения, обеспечивающие сохранение целевого назначения защитных лесов и выполняемых ими полезных функций; - использование лесов для переработки древесины и иных лесных ресурсов; - создание лесоперербатывающей инфраструктуры; - создание лесных плантаций и их эксплуатация.
1.1.2.	Леса, расположенные в зеленых зонах	Запрещается: - проведение сплошных рубок в защитных лесах осуществляется в случаях, предусмотренных ч. 5.1 ст. 21 Лесного кодекса Российской Федерации, и в случаях, если выборочные рубки не обеспечивают замену лесных насаждений, утрачивающих свои средообразующие, водоохранные, санитарно-гигиенические, оздоровительные и иные полезные функции, на лесные насаждения, обеспечивающие сохранение целевого назначения защитных лесов и выполняемых ими полезных функций; - осуществление видов деятельности в сфере охотничьего хозяйства; - ведение сельского хозяйства, за исключением сенокошения и пчеловодства, а также возведения изгородей в целях сенокошения и пчеловодства; - использование лесов для переработки древесины и иных лесных ресурсов; - создание лесоперерабатывающей инфраструктуры; - создание лесных плантаций и их эксплуатация. - разработка месторождений полезных ископаемых;

		- размещение объектов капитального строительства, за исключением гидротехнических сооружений, линий связи, линий электропередачи, подземных трубопроводов
2	Эксплуатационные леса	Запрещается: - заготовка древесины в объеме, превышающем расчетную лесосеку, а также с нарушением возрастов рубок

Ограничения при строительстве, реконструкции, эксплуатации линейных объектов установлены Правилами использования лесов для строительства, реконструкции, эксплуатации линейных объектов, утвержденных приказом Минприроды России от 10.07.2020 № 434.

В соответствии с указанными Правилами при использовании лесов в целях строительства, реконструкции и эксплуатации автомобильных и железных дорог исключаются случаи, вызывающие нарушение поверхностного и внутрипочвенного стока вод, затопление или заболачивание лесных участков вдоль дорог.

Осуществление строительства, реконструкции и эксплуатации линейных объектов должно исключать развитие эрозионных процессов на занятой и прилегающей территории.

При использовании лесов в целях строительства, реконструкции и эксплуатации линейных объектов не допускается:

повреждения лесных насаждений, растительного покрова и почв за пределами земель, на которых осуществляется использование лесов, и охранной зоны линейных объектов;

захламление территорий, прилегающих к землям, на которых осуществляется использование лесов, строительным и бытовым мусором, отходами древесины;

загрязнение земель, на которых осуществляется использование лесов, и территорий, прилегающих к землям, на которых осуществляется использование лесов, химическими и радиоактивными веществами;

проезда транспортных средств, механизмов по произвольным, неустановленным маршрутам.

Лица, осуществляющие использование лесов в целях строительства, реконструкции и эксплуатации линейных объектов, обеспечивают:

регулярное проведение очистки просеки, примыкающих опушек леса, искусственных и естественных водотоков от захламления строительными, лесосечными, бытовыми и иными отходами, от загрязнения отходами производства, токсичными веществами;

восстановление нарушенных производственной деятельностью лесных дорог, осушительных канав, дренажных систем, шлюзов, мостов, других гидромелиоративных сооружений, квартальных столбов, квартальных просек;

принятие необходимых мер по устранению аварийных ситуаций, а также ликвидации их последствий.

Земли, нарушенные или загрязненные химическими веществами, в том числе радиоактивными, иными веществами и микроорганизмами, содержание которых не соответствует нормативам качества окружающей среды, при использовании лесов для строительства, реконструкции и эксплуатации линейных объектов, подлежат рекультивации в соответствии с пунктом 6 постановления Правительства Российской Федерации от 10.07.2018 № 800 «О проведении рекультивации и консервации земель».

4.4.7 Сведения о наличии зданий, сооружений, объектов, связанных с созданием лесной инфраструктуры и объектов, не связанных с созданием лесной инфраструктуры на проектируемом лесном участке

Таблица № 31

№ п/п	Участковое лесничество/урочище (при наличии)	Номер квартала	Номер выдела	Площадь объекта (га)	Наименование объекта
1	2	3	4	5	6
1	1-е Островское	24	26	0,3340	Линия электропередачи
2		28	16	0,0585	Линия электропередачи
3		30	6	0,1758	Линия электропередачи

4.4.8 Сведения о наличии на проектируемом лесном участке особо защитных участков лесов, особо охраняемых природных территорий, зон с особыми условиями использования территорий

Согласно данным государственного лесного реестра на проектируемом лесном участке особо защитные участки лесов (ОЗУ), особо охраняемые природные территории (ООПТ), зоны с особыми условиями использования территорий отсутствуют.

Таблица № 32

№ п/п	Наименование участкового лесничества/урочища (при наличии)	Номер квартала	Номер выдела	Виды ОЗУ, наименование ООПТ, виды зон с особыми условиями использования территорий	Общая площадь, га
1	2	3	4	5	6

-	-	-	-	-	-

4.4.9 Проектирование вида использования лесов лесного участка

Согласно лесохозяйственному регламенту Островского лесничества части выделов 2, 7, 12, 16, 18-20 квартала 11, часть выдела 13 квартала 12, части выделов 8, 9, 26 квартала 24, части выделов 27, 35 квартала 26, части выделов 17-19 квартала 27, части выделов 16, 20, 25 квартала 28, часть выдела 17 квартала 29, части выделов 2-6 квартала 30, части выделов 8-10, 12 квартала 36, части выделов 9-12 квартала 37 1-го Островского участкового лесничества, части выделов 20-24 квартала 79, часть выдела 10 квартала 83, части выделов 10, 14, 15, 18 квартала 84, части выделов 10, 13, 15 квартала 85, части выделов 30, 32 квартала 93, части выделов1-3, 8-15 квартала 94, части выделов 12, 14 квартала 95, части выделов 15, 22, 24-26, 28, 29 квартала 102 2-го Островского участкового лесничества, в границах которых расположен проектируемый лесной участок относится к зоне планируемого освоения лесов для строительства, реконструкции, эксплуатации линейных объектов.

Схема расположения проектируемого лесного участка:

Субъект Российской Федерации: Костромская область

Муниципальное образование: Островский округ

Категория земель: Земли лесного фонда

Лесничество (лесопарк): Островское лесничество

Вид использования лесов: строительство, реконструкция, эксплуатация линейных объектов

Цель предоставления лесного участка: Межпоселковый газопровод д. Болотово Судиславского района – д. Гуляевка Островского округа – п. Островское Островского округа (код объекта 44/20156-1)

Схема расположения проектируемого лесного участка

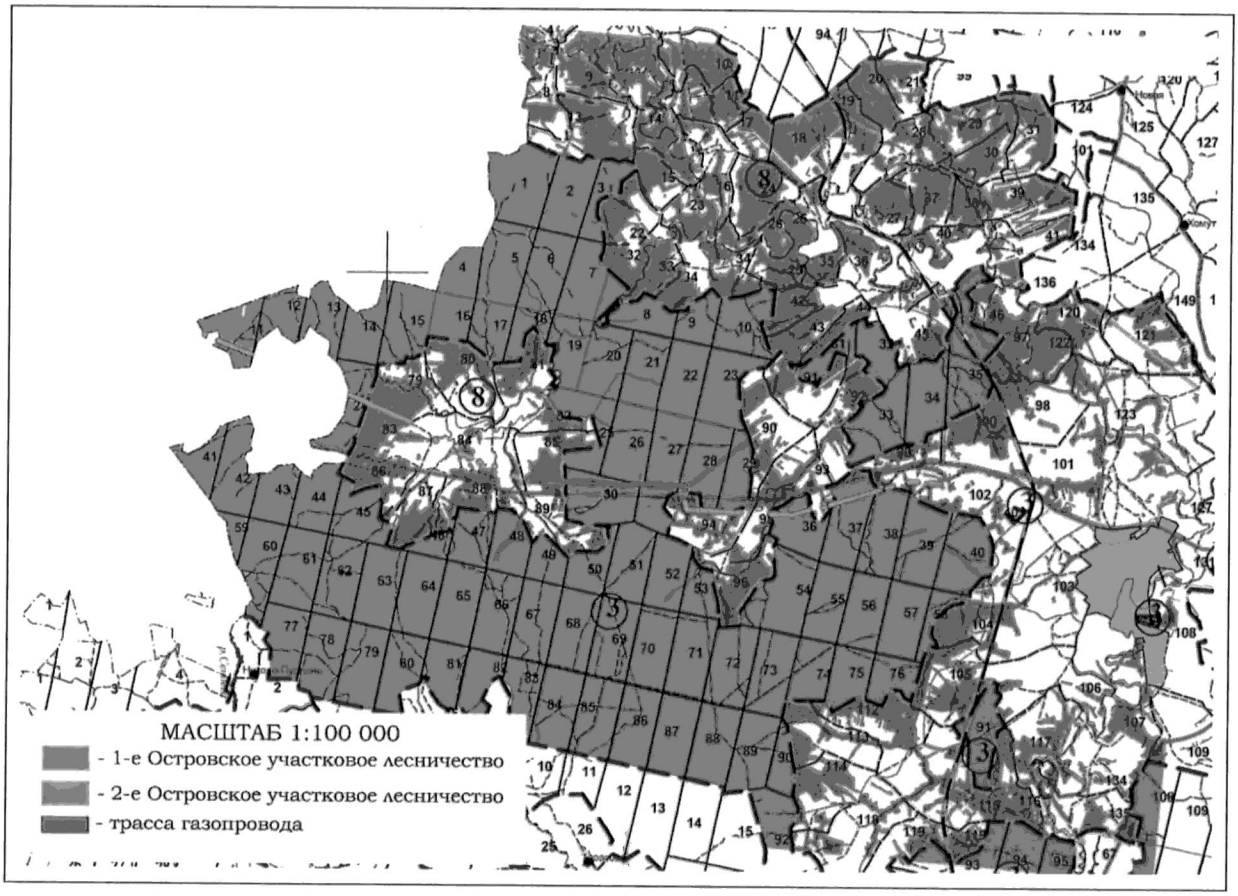
МАСШТАБ 1:100 000
- 1-е Островское участковое лесничество
- 2-е Островское участковое лесничество
- трасса газопровода