



| |
|--|
| МИНИСТЕРСТВО ЮСТИЦИИ КИРОВСКОЙ ОБЛАСТИ |
| ЗАРЕГИСТРИРОВАНО |
| Регистрационный № <u>338</u> |
| от « <u>26</u> » <u>сентября</u> 20 <u>23</u> г. |

**УПРАВЛЕНИЕ
ГОСУДАРСТВЕННОЙ ОХРАНЫ ОБЪЕКТОВ КУЛЬТУРНОГО
НАСЛЕДИЯ КИРОВСКОЙ ОБЛАСТИ**

РЕШЕНИЕ

19.09.2023

№ 19

г. Киров

**Об утверждении границы территории объекта культурного наследия
(памятника истории и культуры) народов Российской Федерации
регионального значения «Колоколья», входящего в состав объекта
культурного наследия (памятника истории и культуры) народов
Российской Федерации регионального значения «Ансамбль бывшего
Христорождественского женского монастыря»**

В соответствии с подпунктом 10 пункта 2 статьи 33 Федерального закона от 25.06.2002 № 73-ФЗ «Об объектах культурного наследия (памятниках истории и культуры) народов Российской Федерации», Положением об управлении государственной охраны объектов культурного наследия Кировской области, утвержденным постановлением Правительства Кировской области от 17.05.2018 № 233-П, и разработанным обществом с ограниченной ответственностью «Архпроект» проектом границы территории объекта культурного наследия (памятника истории и культуры) народов Российской Федерации регионального значения «Колоколья», входящего в состав объекта культурного наследия (памятника истории и культуры) народов Российской Федерации регионального значения «Ансамбль бывшего Христорождественского женского монастыря», расположенного по адресу: Кировская область, г. Слободской, ул. Никольская, ул. Вятская, ул. Гоголя, ул. Рождественская, управление государственной охраны объектов культурного наследия Кировской области РЕШИЛО:

1. Утвердить границу территории объекта культурного наследия (памятника истории и культуры) народов Российской Федерации регионального значения «Колоколья», расположенного по адресу:

Кировская область, г. Слободской, ул. Никольская, ул. Вятская, ул. Гоголя, ул. Рождественская, входящего в состав объекта культурного наследия (памятника истории и культуры) народов Российской Федерации регионального значения «Ансамбль бывшего Христорождественского женского монастыря» (далее – Объект), согласно приложению.

2. Установить, что в границе территории Объекта:

запрещается строительство объектов капитального строительства и увеличение объемно-пространственных характеристик существующих на территории Объекта объектов капитального строительства;

запрещается проведение земляных, строительных, мелиоративных и иных работ, за исключением работ по сохранению Объекта или его отдельных элементов, сохранению историко-градостроительной или природной среды Объекта;

разрешается ведение хозяйственной деятельности, не противоречащей требованиям обеспечения сохранности Объекта и позволяющей обеспечить функционирование Объекта в современных условиях.

3. Настоящее решение вступает в силу с 01.03.2024. Пункт 2 настоящего решения действует до 01.03.2030.

4. Опубликовать настоящее решение на «Официальном интернет-портале правовой информации» (<http://www.pravo.gov.ru>) и разместить на официальном сайте управления государственной охраны объектов культурного наследия Кировской области.

И.о. начальника управления



А.Ю. Грачев

Приложение

УТВЕРЖДЕНА

решением управления
государственной охраны объектов
культурного наследия Кировской
области
от 19.09.2023 № 19

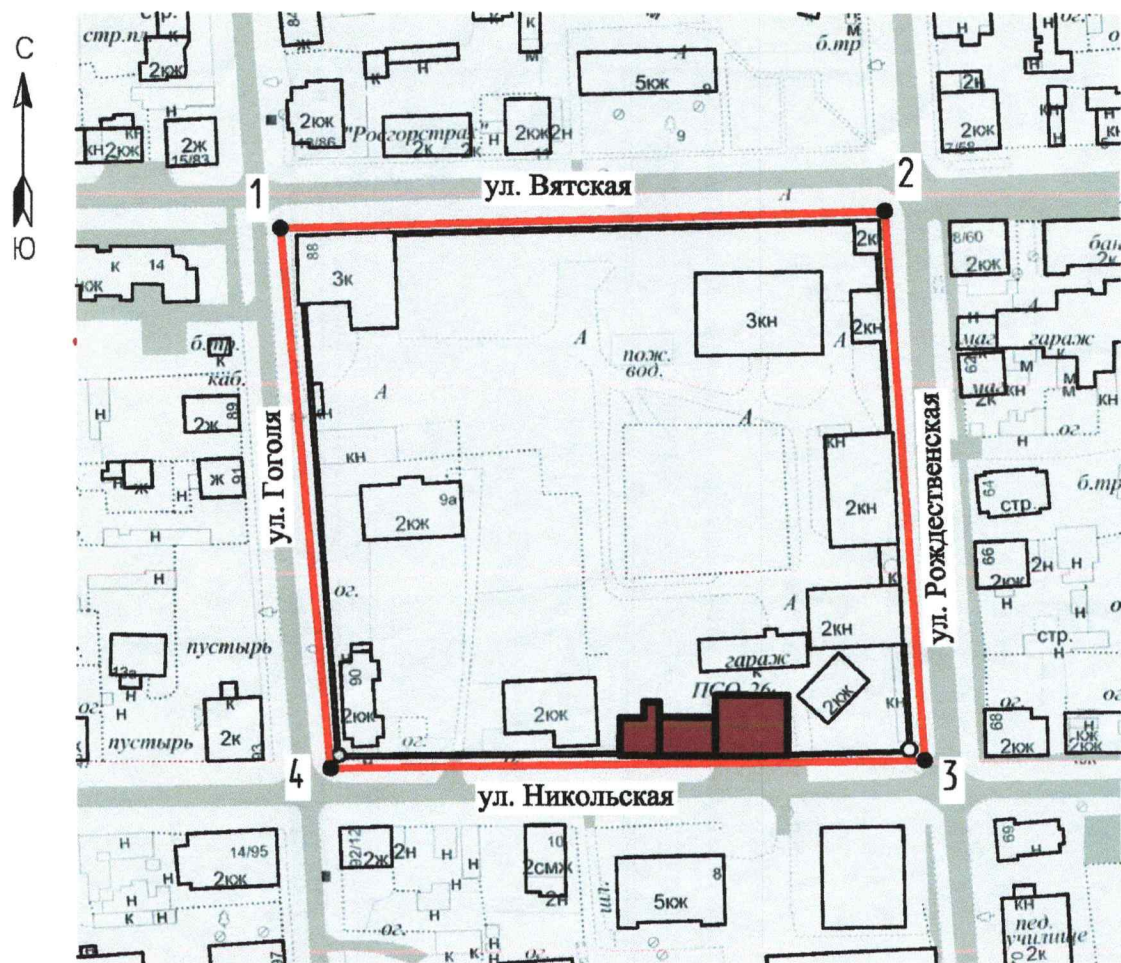
ГРАНИЦА ТЕРРИТОРИИ

объекта культурного наследия (памятника истории и культуры) народов Российской Федерации регионального значения «Колокольная», расположенного по адресу: Кировская область, г. Слободской, ул. Никольская, ул. Вятская, ул. Гоголя, ул. Рождественская, входящего в состав объекта культурного наследия (памятника истории и культуры) народов Российской Федерации регионального значения «Ансамбль бывшего Христорождественского женского монастыря»

1. Граница территории Объекта имеет следующие координаты характерных точек в системе координат «МСК-43»:

| № п/п | Обозначение характерных точек границы территории Объекта | Координаты характерных точек границы территории Объекта в системе координат «МСК-43» | | Метод определения координат характерной точки | Средняя квадратичная погрешность положения характерной точки |
|-------|--|--|--------------|---|--|
| | | X | Y | | |
| 1 | 1 | 598 142,88 | 2 228 512,59 | картографический метод | 0,1 метра |
| 2 | 2 | 598 147,94 | 2 228 690,70 | картографический метод | 0,1 метра |
| 3 | 3 | 597 986,16 | 2 228 702,27 | картографический метод | 0,1 метра |
| 4 | 4 | 597 983,94 | 2 228 527,14 | картографический метод | 0,1 метра |
| 5 | 1 | 598 142,88 | 2 228 512,59 | картографический метод | 0,1 метра |


2. Графическое описание границы территории Объекта.



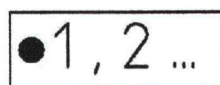
Условные обозначения:



Объект



Граница территории Объекта



Характерные точки границы территории Объекта