



**МИНИСТЕРСТВО ИМУЩЕСТВЕННЫХ
И ЗЕМЕЛЬНЫХ ОТНОШЕНИЙ
КАМЧАТСКОГО КРАЯ**

ПРИКАЗ

20.02.2025 № 16-Н

г. Петропавловск-Камчатский

**Об установлении публичного сервитута в целях эксплуатации
объекта электросетевого хозяйства «Сооружение ВЛЭП 35 кВ на
металлических и деревянных опорах Мильково-Шаромы-Пушино»
с кадастровым номером 41:06:0030101:443**

В соответствии со статьей 23, главой V.7 Земельного кодекса Российской Федерации, статьей 3.6 Федерального закона от 25.10.2001 № 137-ФЗ «О введении в действие Земельного кодекса Российской Федерации», Схемой территориального планирования Камчатского края, утвержденной Постановлением Правительства Камчатского края от 12.12.2022 № 669-П, руководствуясь пунктом 24.3 Положения о Министерстве имущественных и земельных отношений Камчатского края, утвержденного постановлением Правительства Камчатского края от 27.09.2022 № 508-П, на основании ходатайства Публичного акционерного общества энергетики и электрификации «Камчатскэнерго» от 16.01.2025

ПРИКАЗЫВАЮ:

1. Установить публичный сервитут в пользу Публичного акционерного общества энергетики и электрификации «Камчатскэнерго» (ОГРН 1024101024078, ИНН 4100000668), место нахождения: Камчатский край, г.о. Петропавловск-Камчатский, почтовый адрес: Камчатский край, г. Петропавловск-Камчатский, ул. Набережная, д. 10, адрес электронной почты: sekr1@kamenergo.ru (далее – обладатель публичного сервитута), в целях эксплуатации объекта электросетевого хозяйства регионального значения и его неотъемлемых технологических частей «Сооружение ВЛЭП 35 кВ на металлических и деревянных опорах Мильково-Шаромы-Пушино» с кадастровым номером 41:06:0030101:443, местоположение: Камчатский край, р-н Мильковский, с. Мильково - с. Шаромы - с. Пушино», а также в целях

переоформления права аренды земельных участков под вышеуказанным объектом электросетевого хозяйства (далее – публичный сервитут). Публичный сервитут устанавливается в отношении земель и следующих земельных участков:

1) с кадастровым номером 41:06:0000000:21 (Единое землепользование), адрес (местоположение): местоположение установлено относительно ориентира, расположенного за пределами участка. Ориентир жилой дом. Участок находится примерно в 120 м, по направлению на юг от ориентира. Почтовый адрес ориентира: Камчатский край, р-н. Мильковский, с. Мильково, ул. Комарова, д. № 9, в составе обособленных (условных) участков с кадастровыми номерами: 41:06:0010113:55, 41:06:0010114:21, 41:06:0010114:22, 41:06:0010114:24, 41:06:0010114:25, 41:06:0010114:26, 41:06:0010114:27, 41:06:0010114:28, 41:06:0010114:29, 41:06:0010114:30, 41:06:0010114:31, 41:06:0010114:32, 41:06:0010114:33;

2) с кадастровым номером 41:06:0000000:23 (Единое землепользование), адрес (местоположение): местоположение установлено относительно ориентира, расположенного за пределами участка, ориентир жилой дом. Участок находится примерно в 910 м от ориентира по направлению на юго-запад. Почтовый адрес ориентира: Камчатский край, р-н Мильковский, с. Мильково, ул. Комарова, д. № 9, в составе обособленных (условных) участков с кадастровыми номерами: 41:06:0070101:1441, 41:06:0070101:1442, 41:06:0070101:1443, 41:06:0070101:1444, 41:06:0070101:1445, 41:06:0070101:1446, 41:06:0070101:1447, 41:06:0070101:1448, 41:06:0070101:1449, 41:06:0070101:1454, 41:06:0070101:1455, 41:06:0070101:1456, 41:06:0070101:1457, 41:06:0070101:1458, 41:06:0070101:1459, 41:06:0070101:1460, 41:06:0070101:1463, 41:06:0070101:1464, 41:06:0070101:1465, 41:06:0070101:1466, 41:06:0070101:1467, 41:06:0070101:1577, 41:06:0070101:1578, 41:06:0070101:1579, 41:06:0070101:1580, 41:06:0070101:1581, 41:06:0070101:1582, 41:06:0070101:1606, 41:06:0070101:1610, 41:06:0070101:1611, 41:06:0070101:1612, 41:06:0070101:1613, 41:06:0070101:1614, 41:06:0070101:1615, 41:06:0070101:1616, 41:06:0070101:1617, 41:06:0070101:1618, 41:06:0070101:1619, 41:06:0070101:1620, 41:06:0070101:1621, 41:06:0070101:1622, 41:06:0070101:1623, 41:06:0070101:1624, 41:06:0070101:1625, 41:06:0070101:1626, 41:06:0070101:1627, 41:06:0070101:1628, 41:06:0070101:1631, 41:06:0070101:1632, 41:06:0070101:1633, 41:06:0070101:1634, 41:06:0070101:1635, 41:06:0070101:1636, 41:06:0070101:1637, 41:06:0070101:1638, 41:06:0070101:1639, 41:06:0070101:1640, 41:06:0070101:1641, 41:06:0070101:1654, 41:06:0070101:1655, 41:06:0070101:1656, 41:06:0070101:1657, 41:06:0070101:1658, 41:06:0070101:1659, 41:06:0070101:1667, 41:06:0070101:1668, 41:06:0070101:1669, 41:06:0070101:1670, 41:06:0070101:1671, 41:06:0070101:1672, 41:06:0070101:1673, 41:06:0070101:1674, 41:06:0070101:1675, 41:06:0070101:1676, 41:06:0070101:1677, 41:06:0070101:1678, 41:06:0070101:1679,

41:06:0070101:1680, 41:06:0070101:1681, 41:06:0070101:1682,
 41:06:0070101:1683, 41:06:0070101:1684, 41:06:0070101:1685,
 41:06:0070101:1686, 41:06:0070101:1687, 41:06:0070101:1688,
 41:06:0070101:1793, 41:06:0070101:1797, 41:06:0070101:1798,
 41:06:0070101:1799, 41:06:0070101:1800, 41:06:0070101:1801,
 41:06:0070101:1802, 41:06:0070101:1803, 41:06:0070101:1804,
 41:06:0070101:1811, 41:06:0070101:1816, 41:06:0070101:1817,
 41:06:0070101:1818, 41:06:0090101:596, 41:06:0090101:597, 41:06:0090101:598,
 41:06:0090101:599, 41:06:0090101:600, 41:06:0090101:601, 41:06:0090101:602,
 41:06:0090101:603, 41:06:0090101:604, 41:06:0090101:605, 41:06:0090101:606,
 41:06:0090101:607, 41:06:0090101:608, 41:06:0090101:609, 41:06:0090101:610,
 41:06:0090101:611, 41:06:0090101:612, 41:06:0090101:613, 41:06:0090101:636,
 41:06:0090101:637, 41:06:0090101:638, 41:06:0090101:639, 41:06:0090101:640,
 41:06:0090101:641, 41:06:0090101:688, 41:06:0090101:689, 41:06:0090101:690,
 41:06:0090101:691, 41:06:0090101:692, 41:06:0090101:693, 41:06:0090101:694,
 41:06:0090101:695, 41:06:0090101:696, 41:06:0090101:697, 41:06:0090101:698,
 41:06:0090101:699, 41:06:0090101:700, 41:06:0090101:701, 41:06:0090101:702,
 41:06:0090101:703, 41:06:0090101:704, 41:06:0090101:705, 41:06:0090101:706,
 41:06:0090101:707, 41:06:0090101:708, 41:06:0090101:709, 41:06:0090101:710,
 41:06:0090101:711, 41:06:0090101:712, 41:06:0090101:713, 41:06:0090101:714,
 41:06:0090101:715, 41:06:0090101:716, 41:06:0090101:717, 41:06:0090101:718,
 41:06:0090101:719, 41:06:0090101:720, 41:06:0090101:721, 41:06:0090101:722,
 41:06:0090101:723, 41:06:0090101:724, 41:06:0090101:725, 41:06:0090101:726,
 41:06:0090101:727, 41:06:0090101:728, 41:06:0090101:729, 41:06:0090101:730,
 41:06:0090101:731, 41:06:0090101:732, 41:06:0090101:733, 41:06:0090101:765,
 41:06:0090101:766, 41:06:0090101:767, 41:06:0090101:768, 41:06:0090101:769,
 41:06:0090101:770, 41:06:0090101:771, 41:06:0090101:772, 41:06:0090101:773,
 41:06:0090101:774, 41:06:0090101:775, 41:06:0090101:776, 41:06:0090101:777;

3) с кадастровым номером 41:06:0000000:26 (Единое землепользование), адрес (местоположение): Камчатский край, р-н Мильковский, а/д Петропавловск-Камчатский - Мильково 139-309 км (206-309 км), в составе обособленного (условного) участка с кадастровым номером: 41:06:0010113:75;

4) с кадастровым номером 41:06:0000000:27 (Единое землепользование), адрес (местоположение): Камчатский край, р-н Мильковский, а/д Петропавловск-Камчатский - Мильково 139-309 км (206-309 км), в составе обособленного (условного) участка с кадастровым номером: 41:06:0090101:1185;

5) с кадастровым номером 41:06:0070101:1313 (Единое землепользование), адрес (местоположение): местоположение установлено относительно ориентира, расположенного за пределами участка. Ориентир жилой дом. Участок находится примерно в 275 м, по направлению на восток от ориентира. Почтовый адрес ориентира: Камчатский край, р-н. Мильковский, с. Пушино, ул. Солнечная, д. № 5, в составе обособленных (условных) участков с кадастровыми номерами: 41:06:0070101:1314, 41:06:0070101:1315, 41:06:0070101:1316, 41:06:0070101:1317, 41:06:0070101:1318, 41:06:0070101:1319,

41:06:0070101:1320, 41:06:0070101:1321, 41:06:0070101:1322, 41:06:0070101:1325, 41:06:0070101:1326, 41:06:0070101:1327;

6) с кадастровым номером 41:06:0010113:50, адрес (местоположение): Камчатский край, р-н. Мильковский, с. Мильково, ул. Томская, 1а;

7) с кадастровым номером 41:06:0070101:1105, адрес (местоположение): Камчатский край, Мильковский р-н, тер. бывш. к/х «Росинка»;

8) с кадастровым номером 41:06:0070101:2142, адрес (местоположение): Камчатский край, Мильковский р-н, лесничество Мильковское, участковое лесничество Шаромское (часть 1) квартал 46, (часть 2) квартал 6;

9) с кадастровым номером 41:06:0090101:239, адрес (местоположение): Камчатский край, р-н. Мильковский, на р. Жупановка;

10) с кадастровым номером 41:06:0060101:57, адрес (местоположение): Камчатский край, р-н. Мильковский;

11) с кадастровым номером 41:06:0000000:150, адрес (местоположение): Камчатский край, р-н. Мильковский;

12) с кадастровым номером 41:06:0000000:190, адрес (местоположение): Камчатский край, р-н. Мильковский;

13) с кадастровым номером 41:06:0000000:192, адрес (местоположение): Российская Федерация, Камчатский край, Мильковский муниципальный округ, Мильковское лесничество, Мильковское участковое лесничество (часть 2), квартал 1 (все выделы), квартал 2 (все выделы), квартал 3 выделы 1-18, 19ч., 20-22, 23ч., 24ч., 25-27, 28ч., 29, 30, квартал 4 (все выделы), квартал 5 выделы 1ч., 2ч., 3, 4ч., 5-7, 8ч, 9-13, 14ч, 15, 16ч.-18ч, 19, 20, 21ч, 22, 23ч, 24ч, 26ч, 27ч, 28, 29, 30ч, 31ч, 32-43, 45ч, 46, 48-50, 51ч, 52, 53ч, 54, 55, 56ч, 57, 58ч, 59-61, 62ч, 63, квартал 6 выделы 1-9, 10ч, 11-19, квартал 7 (все выделы), квартал 8 выделы 1-4, 5ч, 6, 7ч.-9ч, 11-14, 15ч, 16, квартал 9 выделы 1, 2ч, 3, 5ч, квартал 10 выделы 1-30, 31ч.-33ч, 34-38, 39ч, 40-43, 44ч, квартал 11 выделы 1- 3, 4ч, 5-22, квартал 12 выделы 1ч, 2-4, 5ч, 6ч, 7-25, квартал 13 (все выделы), квартал 14 (все выделы), квартал 15 (все выделы), квартал 16 (все выделы), квартал 17 (все выделы), квартал 18 (все выделы), квартал 19 (все выделы), квартал 20 (все выделы), квартал 21 (все выделы), квартал 22 (все выделы), квартал 23 выделы 1-4, 5ч., 6, 7ч., 8, 9ч., 10ч., 11, 12ч.-14ч., квартал 24 выделы 1, 2ч.-4ч., квартал 25 (все выделы), квартал 26 выделы 1-11, 12ч., 13-15, квартал 27 выделы 1-7, 8ч.-10ч., квартал 28 выделы 1-5, 6ч., 7, квартал 29 выделы 1, 2, 3ч., 4, 5ч., 6-8, квартал 30 выделы 1-6, 7ч.-12ч., 13, квартал 31 выделы 1-11, 12ч., 13ч., 16, 17, 19, 20, 21ч., квартал 32 выделы 1ч.-7ч., 8, 9ч., 10, 11, 12ч.-14ч., 15, 17-18, 19ч., 20, 21ч., 22-24, квартал 33 выделы 1-8, 9ч., 10-12, 13ч.-17ч, 18, квартал 34 выделы 1, 2ч.-4ч., 5, 6ч., 7ч., 8-10, 11ч., 12, 13ч., 14ч., 15, 16ч., 18, 21, 22ч., квартал 35 (все выделы), квартал 36 (все выделы), квартал 37 выделы 1, 2ч.-4ч., 5, 6, 7ч.-11ч., 12-15, квартал 38 выделы 1-5, 6ч.-8ч., 9-13, квартал 39 выделы 1-3, 4ч., 5, 6, 7ч., 8, 9ч., квартал 40 выделы 1ч., 2, 3, 4ч., 5, квартал 41 (все выделы), квартал 42 выделы 1-5, 6ч., 7-9, 10ч., 11, 12, квартал 43 выделы 1ч., 2-8, 9ч., 10, 11ч.-14ч., квартал 44 выделы 1-6, 7ч., 8, 9, 10ч., квартал 45 выделы 1ч.-3ч., 4, 5ч., 6ч., 7-13, 14ч., 15-16, 17ч.-19ч., квартал 46 выделы 4ч.-10ч., И, 12ч., 13-19, 21ч., 22ч., 23, квартал 47

(все выделы), квартал 48 выделы 1, 2ч., 3, 4ч.-8ч., 9, 10, 11ч., 12ч., 13, 14, квартал 49 выделы 1ч., 2ч., 3-12, 13ч., 14-18, 19ч.-23ч., 24-27, 28ч.-30ч., квартал 50 (все выделы), квартал 51 (все выделы), квартал 52 (все выделы), квартал 53 выделы 1-9, 10ч., 11, 12ч., 13ч., 14, квартал 54 выделы 1ч.-3ч., 4-8, 9ч., 10, 11ч., 12ч., 13-17, 18ч., 19-24, квартал 55 выделы 1ч., 2, 3ч.-8ч., 9ч., 10ч., 11-13, 14ч., 15-18, 23ч., 24, 25, 26ч., 27ч., 28, 29ч., 30, квартал 56 выделы 1ч.-9ч., 10-20, 21ч., 22, 23, 24ч., 25-28, квартал 57 (все выделы), квартал 58 выделы 1, 2ч., 3ч., 4-15, 16ч., 17ч., 18-21, квартал 59 выделы 1-17, 18ч., 19, 20, квартал 60 выделы 1ч.-5ч., 6-14, 15ч., квартал 61 (все выделы), квартал 62 (все выделы), квартал 63 (все выделы), квартал 64 (все выделы), квартал 65 выделы 1-5, 6ч., 7-10, 11ч., квартал 66 (все выделы), квартал 67 выделы 1ч.-4ч., 5, 6ч., 7ч., 8, 9, 10ч., 11, 12ч.-14ч., 15-17, 18ч., 19ч., квартал 68 (все выделы), квартал 69 (все выделы), квартал 70 (все выделы), квартал 71 (все выделы), квартал 72 выделы 1, 2ч., 3, 4, 5ч., 6, 7ч., 8, 9ч., 10-16, 17ч., квартал 73 (все выделы), квартал 74 выделы 1-13, 14ч., 15ч., 16, 17, квартал 75 выделы 1, 2ч.-5ч., 6, 7ч., 8, 9ч., 10, 11ч., 12ч., 13, 14, 15ч., 16, квартал 76 выделы 1ч., 2-4, 5ч.-11ч., 12ч., 13-16, 17ч., 18ч., квартал 77 выделы 1ч., 2-26, квартал 78 выделы 1, 2ч., 3ч., 4-13, 14ч., квартал 79 выделы 1-3, 4ч., 5-13, 14ч.-16ч.;

14) с кадастровым номером 41:06:0000000:305, адрес (местоположение): Российская Федерация, Камчатский край, Мильковский р-н, Мильковское лесничество, Шаромское участковое лесничество (часть 2), квартал 1 выделы 1-18, 19ч., 20, 21ч., 22, 23, 24ч., 25-32, 33ч., 34, квартал 2 выделы 1-9, 10ч., 11, 12ч., 13-16, 17ч., 18ч., 22ч., 23, 24, 26ч., 28, квартал 3 выделы 1-8, 9ч.-11ч., 12-14, 17-21, 22ч., 23, 24, квартал 4 (все выделы), квартал 5 выделы 1-20, 21ч., 22, квартал 6 выделы 1, 2, 3ч.-6ч., 7, 8ч., 9ч., 10, 11ч.-14ч., 15, 16, 17ч., 18-20, 21ч.-26ч., 27, 28ч., 29, 30ч., 31ч., квартал 7 (все выделы), квартал 8 выделы 1-8, 9-22, 23ч., квартал 9 выделы 1-25, 26ч., 27-31, квартал 10 выделы 1-15, 16ч., квартал 11 (все выделы), квартал 12 выделы 1-23, 24ч., квартал 13 выделы 1ч., 2ч., 4ч., 9ч.-11ч., 12-15, 17-19, 21ч.-24ч., 25-27, 29-35, квартал 14 (все выделы), квартал 15 выделы 1, 2, 3ч.-6ч., 7-9, 10ч., 11ч., 12-17, 18ч., 19, 20ч., 21, 22, квартал 16 выделы 1ч., 2-4, 5ч.-9ч., 10-13, 14ч. 15, 16, 17ч., 18, квартал 17 (все выделы), квартал 18 выделы 1-6, 7ч., 8, 9ч.-11ч., 12-21, 22ч., квартал 19 выделы 1ч.-4ч., 5, 6ч., 7ч., 8, 9ч.-11ч., 12, 13ч.-19ч., 20, 21ч.-26ч., 27, 28ч., 29ч., 30, 31ч., 32ч., 33, 34ч.-41ч., квартал 20 (все выделы), квартал 21 выделы 1ч., 2ч., 3-8, 9ч., 10, 11, квартал 22 выделы 1-12, 13ч., квартал 23 (все выделы), квартал 24 (все выделы), квартал 25 (все выделы), квартал 26 (все выделы), квартал 27 (все выделы), квартал 28 выделы 1ч.-5ч., 6, 7ч.-18ч., 19, 20, 21, 22, 23, 24, 25ч., 26ч., 27-30, 31 ч.-33ч., 34, 35, 36ч., квартал 29 (все выделы), квартал 30 выделы 1-13, 14ч., квартал 31 выделы 1-13, 14ч., квартал 32 выделы 14, 5-8, 9ч., 10-26, 27ч., 28, 29, 30ч., квартал 33 1-6, 7ч., 8, квартал 34 выделы 1-5, 6ч., 7-11, 12ч., 13ч., 14-19, 20ч., квартал 35 выделы 1-13, 14ч., квартал 36 (все выделы), квартал 37 выделы 1, 2ч.-4ч., 5-8., квартал 38 (все выделы), квартал 39 (все выделы), квартал 40 выделы 1-12, 13ч., квартал 41 выделы 1-2, 3ч., 4-7, квартал 42 (все выделы), квартал 43 (все выделы), квартал 44 (все выделы), квартал 45 выделы 1-3, 4ч., 5-7, 8ч.-12ч., квартал 46 выделы 1-3, 4ч., 5, 6ч., 7ч., 8, 9, 10ч.-13ч., 14, 15ч.-19ч., 20-23, 24ч., 25ч., 26, 27ч., 28, 29, 30ч.-33ч., 34, квартал 47 (все выделы), квартал 48 (все выделы), квартал 49 (все выделы), квартал 50 выделы 1, 2ч.-4ч., 5, 6ч.-10ч., 11, 12, 13ч.-18ч., 19, 20ч.-25ч., квартал 51 выделы

1ч.-4ч., 5-15, 16ч., 17, квартал 52 (все выделы), квартал 53 (все выделы), квартал 54 (все выделы), квартал 55 (все выделы), квартал 56 (все выделы);

15) с кадастровым номером 41:06:0000000:310, адрес (местоположение): Российская Федерация, Камчатский край, Мильковский р-н, Мильковское лесничество, Мильковское участковое лесничество часть 1, квартал 4 (все выделы), квартал 5 (все выделы), квартал 6 (все выделы), квартал 7 (все выделы), квартал 8 (все выделы), квартал 9 (все выделы), квартал 10 (все выделы), квартал 11 (все выделы), квартал 12 (все выделы), квартал 13 (все выделы), квартал 14 (все выделы), квартал 17 (все выделы), квартал 19 (все выделы), квартал 18 выделы 1, 2, 3ч., 4-6, 7ч., 8-10, 11ч., 12-14, 15ч., 16-18, 19ч., 20-21, 22ч., квартал 20 выделы 1ч., 2, 3ч., 4ч., 5-32, 33ч., квартал 21 выделы 1ч., 2-13., квартал 22 выделы 1, 2, 3ч., 4ч., 5, 6, 7ч.-9ч., 10- 29, квартал 23 (все выделы), квартал 24 (все выделы), квартал 26 (все выделы), квартал 27 (все выделы), квартал 28 выделы 1, 2ч., 3-5, 6ч., 7-11, 12ч.,13-19, 20ч., 21, квартал 29 (все выделы), квартал 30 (все выделы), квартал 31 (все выделы), квартал 32 (все выделы), квартал 33 (все выделы), квартал 34 (все выделы), квартал 35 (все выделы), квартал 36 (все выделы), квартал 37 (все выделы), квартал 38 (все выделы), квартал 39 (все выделы), квартал 40 (все выделы), квартал 41 (все выделы), квартал 42 (все выделы), квартал 43 (все выделы), квартал 44 (все выделы), квартал 45 выделы 1, 2, 3ч., 4-6, 7ч., 8- 10, 11ч., 12-16, 17ч., 18-21, квартал 46 (все выделы), квартал 47 (все выделы), квартал 51 (все выделы), квартал 52 (все выделы), квартал 53 (все выделы), квартал 54 (все выделы), квартал 55 (все выделы), квартал 56 (все выделы), квартал 59 (все выделы), квартал 60 (все выделы), квартал 61 (все выделы), квартал 62 (все выделы), квартал 63 выделы 1-10, 11ч., 12-14, 15ч., 16, 17ч., квартал 64 (все выделы), квартал 65 (все выделы), квартал 66 (все выделы), квартал 67 (все выделы), квартал 68 (все выделы), квартал 69 (все выделы), квартал 70 выделы 1-3, 4ч., 5-7, 8ч., 9-14, 15ч., 16-18, 19ч., 20-24, 25ч., 26, 27, 28ч., 29-32, 33ч., 34-37, 38ч., 39, 40, 41ч., 42- 44, 45ч., квартал 71 (все выделы), квартал 72 (все выделы), квартал 73 (все выделы), квартал 79 (все выделы), квартал 80 выделы 4-6, 9, 10, 12-15, квартал 82 (все выделы), квартал 84 (все выделы), квартал 85 выделы 1-3, 7, 8, 13-18, 23-26, квартал 87 (все выделы), квартал 88 (все выделы), квартал 89 (все выделы), квартал 90 (все выделы), квартал 91 (все выделы), квартал 92 (все выделы), квартал 94 (все выделы), квартал 95 (все выделы), квартал 96 (все выделы), квартал 97 (все выделы), квартал 98 (все выделы), квартал 99 (все выделы), квартал 100 (все выделы), квартал 101 (все выделы), квартал 102 (все выделы), квартал 103 (все выделы), квартал 104 (все выделы), квартал 111 (все выделы), квартал 112 (все выделы), квартал 113 (все выделы), квартал 114 (все выделы), квартал 115 (все выделы), квартал 116 (все выделы), квартал 117 (все выделы), квартал 118 (все выделы), квартал 119 (все выделы), квартал 120 (все выделы), квартал 121 (все выделы), квартал 122 (все выделы), квартал 123 (все выделы), квартал 131 (все выделы), квартал 132 (все выделы), квартал 133 (все выделы), квартал 135 (все выделы), квартал 136 (все выделы), квартал 137 (все выделы), квартал 138 (все выделы), квартал 139 (все выделы), квартал 140 (все выделы), квартал 141 (все выделы), квартал 142 (все выделы), квартал 143 (все выделы), квартал 144 (все выделы), квартал 145 (все выделы), квартал 146 (все выделы), квартал 147 (все выделы), квартал 148 (все выделы), квартал 149 выделы

1-10, 11ч., 12, 13, 14ч., 15, 16ч., 17, 18, 19ч.-22ч., 23-34, 35ч.-39ч, 40, 41ч., 42, 43ч., 44ч, 45-47, 48ч, 49ч, 50, 51ч, 52ч, 53-56, 57ч, квартал 151 (все выделы), квартал 152 (все выделы), квартал 153 (все выделы), квартал 154 (все выделы), квартал 155 (все выделы), квартал 156 (все выделы), квартал 157 (все выделы), квартал 158 (все выделы), квартал 159 (все выделы), квартал 160 (все выделы), квартал 161 (все выделы), квартал 162 (все выделы), квартал 163 (все выделы), квартал 164 (все выделы), квартал 165 (все выделы), квартал 166 (все выделы), квартал 167 (все выделы), квартал 168 (все выделы), квартал 169 (все выделы), квартал 170 (все выделы), квартал 171 (все выделы), квартал 172 (все выделы), квартал 173 (все выделы), квартал 174 (все выделы), квартал 175 (все выделы), квартал 176 (все выделы), квартал 177 (все выделы), квартал 178 выделы 1-3, 4ч, 5ч, 6, 7ч, 8-11, 12ч, 13-18, 19ч, 20-23, 24ч, 25-29, 30ч., 31-37, 38ч., 39, 40, квартал 179 (все выделы), квартал 180 (все выделы), квартал 181 (все выделы), квартал 182 (все выделы), квартал 183 (все выделы), квартал 191 (все выделы), квартал 192 (все выделы), квартал 193 (все выделы), квартал 194 (все выделы), квартал 195 (все выделы), квартал 196 (все выделы), квартал 197 (все выделы), квартал 198 (все выделы), квартал 199 (все выделы), квартал 200 (все выделы), квартал 201 выделы 1-39, 40ч., 41-45., квартал 202 выделы 1-11, 12ч., 13, квартал 203 (все выделы), квартал 204 выделы 1-8, 9ч. -11ч., 12-23, квартал 205 выделы 1-17, 18ч., 19, 20ч, 21-24, 25ч.-27ч, 28, 29, 30ч, 31, 32ч, 33-37, 38ч, 39, 40, квартал 206 выделы 1-11, 12ч.-14ч, 15, 16, 18ч.-20ч, квартал 207 выделы 1-5, 6ч, 7-9, 10ч, 11, 12ч, 13, 14ч.-16ч, 17, 18ч, 19, квартал 208 выделы 1-3, 4ч, 5, 6ч, 7-9, 10ч, 11-17, 18ч, 19ч, 20-24, 25ч, 26, 27ч, 28, 29ч, 30, 31, 32ч, 33, 34ч, 35, 36ч, 37, 38ч.-40ч, 41, квартал 209 (все выделы), квартал 210 (все выделы), квартал 211 (все выделы), квартал 212 выделы 1-15, 16ч, 17-30, квартал 213 (все выделы), квартал 214 (все выделы), квартал 215 (все выделы), квартал 216 (все выделы), квартал 239 (все выделы), квартал 240 (все выделы), квартал 241 (все выделы), квартал 242 (все выделы), квартал 243 (все выделы), квартал 244 (все выделы), квартал 245 (все выделы), квартал 246 (все выделы), квартал 247 выделы 1-11, 12ч, 13-15, квартал 248 (все выделы), квартал 249 (все выделы), квартал 250 выделы 1-18, 19ч, 20-23, квартал 251 (все выделы), квартал 252 (все выделы), квартал 253 (все выделы), квартал 254 (все выделы), квартал 255 (все выделы), квартал 264 (все выделы), квартал 265 (все выделы), квартал 266 (все выделы), квартал 267 (все выделы), квартал 268 (все выделы), квартал 269 (все выделы), квартал 270 выделы 1-64, 65ч, квартал 271 (все выделы), квартал 272 (все выделы), квартал 273 (все выделы), квартал 274 (все выделы), квартал 275 (все выделы), квартал 276 (все выделы), квартал 277 (все выделы), квартал 283 (все выделы), квартал 284 (все выделы), квартал 285 (все выделы), квартал 286 (все выделы), квартал 287 (все выделы), квартал 288 (все выделы), квартал 289 выделы 1-18, 19ч, квартал 290 (все выделы), квартал 291 (все выделы), квартал 292 (все выделы), квартал 293 выделы 1-13, 14ч.-16ч, 17, 18 ч, 19-25, 26ч, 27ч, 28, 29, 30ч, 31-38, 39ч.-43ч, 44-47, 48ч, 49ч, 50, 51ч, 52, 53ч, 54-67, 68ч, 69, 70ч.- 73ч, 74, 75ч, 76-79, 80ч, 81ч, 82, квартал 294 выделы 1-21, 22ч, 23-25, 26ч, 27-32, 33ч, 34-35, 36ч, 37ч, 38-41, 42ч, 43-46, квартал 295 (все выделы), квартал 296 (все выделы), квартал 297 (все выделы), квартал 298 выделы 1-8, 9ч, 10-22, квартал 306 (все выделы), квартал 307 (все выделы), квартал 308 (все выделы), квартал 309 (все выделы), квартал 310 (все выделы), квартал 311 (все выделы), квартал 312 (все выделы),

квартал 313 (все выделы), квартал 314 (все выделы), квартал 315 выделы 1-4, 5ч, 6-11, 12ч, 13-17, 18ч, 19-28, 29ч, 30-40, 41ч, 42ч, 43, 44ч.-46ч, 47-61, 62ч.-65ч, 66-67, 68ч, 69, 70ч, квартал 316 (все выделы), квартал 317 (все выделы), квартал 318 (все выделы), квартал 319 (все выделы), квартал 320 (все выделы), квартал 321 (все выделы), квартал 325 (все выделы), квартал 326 (все выделы), квартал 327 (все выделы), квартал 328 (все выделы), квартал 329 (все выделы), квартал 330 (все выделы), квартал 331 (все выделы), квартал 332 (все выделы), квартал 333 (все выделы), квартал 334 (все выделы), квартал 335 (все выделы), квартал 336 (все выделы), квартал 337 (все выделы), квартал 338 (все выделы), квартал 339 (все выделы), квартал 340 (все выделы), квартал 341 (все выделы), квартал 342 (все выделы), квартал 354 (все выделы), квартал 355 (все выделы), квартал 356 выделы 1-4, 5ч., 6, 7, 8ч., 9, 10, 11ч., 12, 13ч., 14, 15ч., квартал 357 (все выделы), квартал 358 (все выделы), квартал 359 (все выделы), квартал 360 (все выделы), квартал 361 (все выделы), квартал 370 выделы 1-19, 20ч., 21-26, квартал 371 (все выделы), квартал 372 (все выделы), квартал 373 (все выделы), квартал 374 (все выделы), квартал 375 выделы 1-3, 4ч., 5, 6, 7ч., 8, 9ч., 10, 11ч., квартал 376 (все выделы), квартал 377 (все выделы), квартал 378 (все выделы), квартал 388 (все выделы), квартал 389 (все выделы), квартал 390 выделы 1, 2ч., 3ч., 4, 5ч.- 10ч., 11, 12ч.-14ч., 15, квартал 393 выделы 1-13, 20ч., 25ч., 28, 29, квартал 394 выделы 1-3, квартал 395 (все выделы), квартал 396 выделы 1-11, 12ч., 13-25, 39, Мильковского участкового лесничества (часть 1);

16) с кадастровым номером 41:06:0000000:313, адрес (местоположение): Российская Федерация, Камчатский край, Мильковский район, в пределах земель лесного фонда Мильковского лесничества квартал 3 выделы 19ч, 23ч, 24ч, квартал 5 выделы 21ч, 23ч, 24ч, 25, 26ч, 51ч, 62ч, квартал 30 выделы 8ч-11ч, квартал 31 выделы 12ч, 13ч, квартал 32 выделы 2ч, 5ч, 11ч-13ч, квартал 33 выделы 9ч, 13ч, квартал 34 выделы 2ч-4ч, 6ч, 7ч, 11ч, 13ч, 14ч, 16ч, 19, 20, 22ч, квартал 46 выделы 1-3, 4ч-10ч, 20, 22ч, 24-32, Мильковского участкового лесничества (часть 2);

17) с кадастровым номером 41:06:0000000:314, адрес (местоположение): Российская Федерация, Камчатский край, Мильковский район, в пределах земель лесного фонда Мильковского лесничества квартал 1 выделы 19ч, 21ч, 24ч, 33ч, квартал 2 выделы 10ч, 12ч, 17ч, 18ч, 19ч, 20, 21ч, 22ч, квартал 3 выделы 9ч-11ч, 15, 16ч, 22ч, квартал 13, выделы 1ч-4ч, 5-8, 9ч-11ч, 16, 20ч-24ч, 28, квартал 16 выдел 18ч, квартал 50 выделы 6ч-8ч, 13ч, 16ч, квартал 51 выдел 1ч, квартал 57 выделы 10ч, 15ч, 20ч, 24ч, 25, 27ч, квартал 58, выделы 1ч, 3ч, 4ч, Шаромского участкового лесничества (часть 2);

18) с кадастровым номером 41:06:0000000:354, адрес (местоположение): Российская Федерация, Камчатский край, Мильковский муниципальный район, Мильковское сельское поселение, с. Мильково;

19) с кадастровым номером 41:06:0000000:44, адрес (местоположение): Камчатский край, Мильковский район, Мильковское лесничество, Шаромское участковое лесничество в части выделов 9, 10, 11, 13, 14, 15, 16, 17, 21, 22, 24, 25, 28, 29, 31, 32, 34, 35, 36, 38, 39, 40 квартала № 19; в части выделов 1, 2, 3, 4, 8, 10, 13, 14, 15, 16, 17, 18, 22, 25, 26, 31, 32, 33, 36 квартала № 28; в части выделов 10, 18, 20, 24, 25, 26 квартала № 96; в части выделов 1, 2, 6 квартала № 119; в части выделов 2, 5, 6 квартала № 117;

20) с кадастровым номером 41:06:0010120:119, адрес: Камчатский край, р-н Мильковский, с Мильково, ул Дорожная;

21) с кадастровым номером 41:06:0010120:120, адрес: Камчатский край, р-н Мильковский, с Мильково, ул Дорожная;

22) с кадастровым номером 41:06:0080101:13, адрес (местоположение): Камчатский край, р-н. Мильковский, с. Пушино;

23) с кадастровым номером 41:06:0090101:1306, адрес (местоположение): Камчатский край, р-н Мильковский, Мильковское лесничество (Шаромское участковое лесничество) (часть 1) квартал 117 выделы 11, 17, 48;

24) с кадастровым номером 41:06:0090101:1515, адрес (местоположение): Российская Федерация, Камчатский край, Мильковский р-н;

25) с кадастровым номером 41:06:0090101:1519, адрес (местоположение): Российская Федерация, Камчатский край, Мильковский муниципальный район, Мильковское лесничество, квартал 75 части выделов 5, 10, 11, 14, квартал 76 части выделов 1, 2, 3, 14 Мильковского участкового лесничества - часть 2.

2. Утвердить границы публичного сервитута согласно приложению к настоящему приказу.

3. Определить, что публичный сервитут устанавливается на срок 49 лет со дня внесения сведений о нём в Единый государственный реестр недвижимости.

4. Публичный сервитут устанавливается в целях размещения инженерного сооружения, требующего установления зон с особыми условиями использования территории. Нормативный акт, определяющий порядок установления зон с особыми условиями использования территории и содержание ограничений прав на земельные участки в границах таких зон – Правила установления охранных зон объектов электросетевого хозяйства и особых условий использования земельных участков, расположенных в границах таких зон, утвержденные постановлением Правительства Российской Федерации от 24.02.2009 № 160.

5. Плата за публичный сервитут не устанавливается, в том числе в отношении земельных участков, находящихся в частной собственности.

6. График проведения работ при осуществлении деятельности, для обеспечения которой устанавливается публичный сервитут в отношении земель или земельных участков, находящихся в государственной или муниципальной собственности и не предоставленных гражданам или юридическим лицам: ежегодно с 1 января по 31 декабря.

7. Владелец публичного сервитута обязан:

1) привести земельный участок в состояние, пригодное для его использования в соответствии с разрешенным использованием, в срок не позднее чем три месяца после завершения строительства, капитального или текущего ремонта, реконструкции, эксплуатации, консервации, сноса инженерного сооружения, для размещения которого был установлен публичный сервитут;

2) снести объекты, размещенные им на основании публичного сервитута, и осуществить при необходимости рекультивацию земельного

участка в срок не позднее чем шесть месяцев с момента прекращения публичного сервитута.

8. Отделу земельных отношений Министерства имущественных и земельных отношений Камчатского края обеспечить:

1) опубликование настоящего приказа на «Официальном интернет-портале правовой информации» (www.pravo.gov.ru) в течение 10 календарных дней со дня его принятия;

2) опубликование настоящего приказа в официальном печатном издании Губернатора и Правительства Камчатского края «Официальные ведомости» в течение 30 календарных дней со дня его принятия;

3) размещение настоящего приказа на официальном сайте исполнительных органов Камчатского края в информационно-телекоммуникационной сети «Интернет» в течение 5 рабочих дней со дня его принятия;

4) направление копии настоящего приказа в орган регистрации прав в течение 5 рабочих дней со дня его принятия;

5) направление копии настоящего приказа обладателю публичного сервитута, а также сведений о лицах, являющихся правообладателями земельных участков, сведений о лицах, подавших заявления об учете их прав (обременений прав) на земельные участки, способах связи с ними, копии документов, подтверждающих права указанных лиц на земельные участки, в течение 5 рабочих дней со дня его принятия.

9. Контроль за исполнением настоящего приказа оставляю за собой.

10. Настоящий приказ вступает в силу после дня его официального опубликования.

Министр



И.В. Мищенко

Приложение к приказу Министерства
имущественных и земельных
отношений Камчатского края
от 20.02.2025 № 16-Н

ОПИСАНИЕ МЕСТОПОЛОЖЕНИЯ ГРАНИЦ ПУБЛИЧНОГО СЕРВИТУТА

в отношении земель и земельных участков для их использования в целях
эксплуатации объекта электросетевого хозяйства:
«Сооружение ВЛЭП 35 кВ на металлических и деревянных опорах Мильково-
Шаромы-Пушино» с кадастровым номером 41:06:0030101:443
(наименование объекта, местоположение границ которого описано (далее – объект))

Раздел 1		
Сведения об объекте		
№ п/п	Характеристики объекта	Описание характеристик
1	2	3
1	Местоположение объекта	Камчатский край, Мильковский район.
2	Площадь объекта ± величина погрешности определения площади ($P \pm \Delta P$)	2 983 257 ± 604
3	Иные характеристики объекта	<p>Вид объекта реестра границ: Граница публичного сервитута</p> <p>Кадастровый номер квартала: 41:06:0000000</p> <p>Вид или наименование публичного сервитута по документу: Границы публичного сервитута в целях размещения объекта: «Сооружение ВЛЭП 35 кВ, кадастровый номер 41:06:0030101:443»</p> <p>Цель установления публичного сервитута: Размещение объектов электросетевого хозяйства, тепловых сетей, водопроводных сетей, сетей водоотведения, линий и сооружений связи, линейных объектов системы газоснабжения, нефтепроводов и нефтепродуктопроводов, их неотъемлемых технологических частей, если указанные объекты являются объектами федерального, регионального или местного значения, либо необходимы для организации электро-, газо-, тепло-, водоснабжения населения и водоотведения, подключения (технологического присоединения) к сетям инженерно-технического обеспечения, либо переносятся в связи с изъятием земельных участков, на которых они ранее располагались, для государственных или муниципальных нужд (далее также - инженерные сооружения)</p> <p>Срок публичного сервитута: продолжительность: 49 лет</p> <p>Обладатель публичного сервитута: Юридическое лицо, зарегистрированное в Российской Федерации Публичное акционерное общество энергетики и электрификации "Камчатскэнерго" (ИНН: 4100000668, ОГРН: 1024101024078, адрес эл. почты: sekr1@kamenergo.ru, почтовый адрес: 683000, Камчатский край, г. Петропавловск-Камчатский, ул. Набережная, 10).</p>

Раздел 2

Сведения о местоположении границ объекта					
1. Система координат МСК-41, зона 1					
2. Сведения о характерных точках границ объекта					
Обозначение характерных точек границ	Координаты, м		Метод определения координат характерной точки	Средняя квадратическая погрешность положения характерной точки (Мт), м	Описание обозначения точки на местности (при наличии)
	X	Y			
1	2	3	4	5	6
1	745 801,44	1 408 269,65	Аналитический метод	0,10	—
219	745 700,06	1 408 303,89		0,10	
218	745 573,28	1 408 263,23		0,10	
217	745 521,99	1 408 206,59		0,10	
216	745 476,71	1 408 141,07		0,10	
215	744 906,58	1 407 844,56		0,10	
214	744 851,79	1 407 759,85		0,10	
213	744 792,26	1 407 660,15		0,10	
212	744 680,92	1 407 478,27		0,10	
211	744 415,53	1 406 826,96		0,10	
210	744 276,53	1 406 485,44		0,10	
209	744 167,77	1 406 003,26		0,10	
208	744 082,44	1 405 605,84		0,10	
207	743 877,87	1 405 111,84		0,10	
206	743 868,15	1 404 890,82		0,10	
205	743 692,57	1 404 297,99		0,10	
204	743 278,76	1 403 234,91		0,10	
203	742 706,16	1 403 298,52		0,10	
202	741 942,35	1 402 003,11		0,10	
201	741 775,57	1 401 719,97		0,10	
200	741 502,33	1 401 250,92		0,10	
199	741 456,48	1 401 176,22		0,10	
198	741 233,51	1 400 959,71		0,10	
197	740 936,93	1 400 674,00		0,10	
196	740 876,37	1 400 617,79		0,10	
195	740 796,90	1 400 604,56		0,10	
194	740 574,84	1 400 570,89		0,10	
193	740 289,18	1 400 529,90		0,10	
192	739 971,00	1 400 488,92		0,10	
191	739 808,48	1 400 345,96		0,10	
190	739 709,69	1 400 307,46		0,10	
189	739 603,26	1 400 248,82		0,10	
188	739 535,70	1 400 194,94		0,10	
187	739 320,33	1 400 113,28		0,10	
186	739 182,14	1 400 149,55		0,10	
185	738 969,09	1 400 204,54		0,10	
184	738 945,23	1 400 215,68		0,10	
183	738 637,51	1 400 344,29		0,10	
182	738 167,34	1 400 144,99		0,10	
181	737 700,99	1 400 125,14		0,10	
180	737 446,09	1 400 159,54		0,10	
179	736 176,09	1 399 522,56		0,10	
178	735 704,41	1 398 194,39		0,10	
177	734 522,30	1 397 181,73		0,10	
176	733 847,44	1 396 607,88		0,10	
175	733 701,60	1 396 481,67		0,10	
174	732 722,18	1 395 648,73		0,10	

Раздел 2

Сведения о местоположении границ объекта					
1	2	3	4	5	6
173	732 254,88	1 395 562,78	Аналитический метод	0,10	—
172	727 455,31	1 395 948,44		0,10	
171	726 371,94	1 395 622,65		0,10	
170	724 504,08	1 395 060,65		0,10	
169	723 415,48	1 394 739,60		0,10	
168	723 321,17	1 394 712,60		0,10	
167	722 534,03	1 394 488,15		0,10	
166	722 164,40	1 394 381,26		0,10	
165	721 277,20	1 394 127,07		0,10	
164	721 207,12	1 394 135,55		0,10	
163	721 130,64	1 394 147,22		0,10	
162	720 951,89	1 394 180,61		0,10	
161	720 286,16	1 394 310,32		0,10	
160	720 083,11	1 394 369,69		0,10	
159	720 021,71	1 394 332,52		0,10	
158	719 965,73	1 394 297,50		0,10	
157	719 434,92	1 393 949,50		0,10	
156	719 031,17	1 393 682,89		0,10	
155	718 261,68	1 393 200,05		0,10	
154	718 213,44	1 393 171,89		0,10	
153	718 178,62	1 393 141,74		0,10	
152	718 137,56	1 393 102,85		0,10	
151	717 934,80	1 393 040,77		0,10	
150	717 503,83	1 392 912,96		0,10	
149	716 929,00	1 392 750,78		0,10	
148	716 838,40	1 392 716,51		0,10	
147	716 668,27	1 392 669,76		0,10	
146	716 406,72	1 392 596,79		0,10	
145	716 351,14	1 392 563,17		0,10	
144	716 286,90	1 392 523,76		0,10	
143	716 205,83	1 392 470,17		0,10	
142	715 569,75	1 391 903,06		0,10	
141	715 392,14	1 391 742,83		0,10	
140	714 018,78	1 390 248,63		0,10	
139	713 286,43	1 389 457,76		0,10	
138	712 321,06	1 388 418,68		0,10	
137	712 236,64	1 388 326,12		0,10	
136	711 289,77	1 387 307,86		0,10	
135	710 936,36	1 386 674,90		0,10	
134	710 791,29	1 386 421,12		0,10	
133	710 955,56	1 386 265,24		0,10	
132	711 111,70	1 386 099,93		0,10	
131	712 158,52	1 384 976,29		0,10	
130	712 496,47	1 384 616,24		0,10	
129	713 402,37	1 383 661,58		0,10	
128	713 444,61	1 383 588,11		0,10	
127	713 416,09	1 383 552,88		0,10	
126	713 348,48	1 383 608,47		0,10	
125	712 125,76	1 384 913,13		0,10	
124	710 718,86	1 386 409,66		0,10	
123	710 061,05	1 387 106,52		0,10	
122	706 848,37	1 386 911,68		0,10	
121	702 950,66	1 384 524,97		0,10	
120	701 154,01	1 381 226,18		0,10	
119	696 677,31	1 379 682,15		0,10	

Раздел 2

Сведения о местоположении границ объекта					
1	2	3	4	5	6
118	696 472,13	1 379 610,02	Аналитический метод	0,10	—
117	696 292,38	1 379 546,95		0,10	
116	693 616,51	1 374 924,83		0,10	
115	692 317,93	1 373 325,52		0,10	
114	691 539,13	1 373 059,12		0,10	
113	690 841,88	1 372 355,09		0,10	
112	690 191,47	1 371 703,58		0,10	
111	689 988,82	1 371 021,49		0,10	
110	689 653,93	1 370 506,73		0,10	
109	689 500,34	1 370 485,88		0,10	
108	689 291,50	1 370 225,32		0,10	
107	689 297,95	1 370 203,12		0,10	
106	689 263,38	1 370 193,07		0,10	
105	689 251,71	1 370 233,24		0,10	
104	689 481,24	1 370 519,62		0,10	
103	689 632,74	1 370 540,18		0,10	
102	689 955,80	1 371 036,75		0,10	
101	690 159,55	1 371 722,56		0,10	
100	690 816,35	1 372 380,47		0,10	
99	691 519,50	1 373 090,45		0,10	
98	692 296,49	1 373 356,24		0,10	
97	693 586,78	1 374 945,32		0,10	
96	696 267,90	1 379 576,51		0,10	
95	696 460,20	1 379 643,99		0,10	
94	696 665,47	1 379 716,15		0,10	
93	701 129,07	1 381 255,66		0,10	
92	702 923,65	1 384 550,65		0,10	
91	706 837,22	1 386 947,08		0,10	
90	710 075,68	1 387 143,47		0,10	
89	710 745,07	1 386 434,34		0,10	
88	710 752,72	1 386 426,20		0,10	
87	710 905,01	1 386 692,61		0,10	
86	711 260,45	1 387 329,20		0,10	
85	712 210,16	1 388 350,51		0,10	
84	712 294,57	1 388 443,06		0,10	
83	713 260,04	1 389 482,24		0,10	
82	713 992,32	1 390 273,04		0,10	
81	715 366,78	1 391 768,44		0,10	
80	715 545,71	1 391 929,86		0,10	
79	716 183,81	1 392 498,77		0,10	
78	716 267,55	1 392 554,12		0,10	
77	716 332,41	1 392 593,92		0,10	
76	716 392,31	1 392 630,14		0,10	
75	716 658,66	1 392 704,45		0,10	
74	716 827,24	1 392 750,77		0,10	
73	716 917,73	1 392 785,01		0,10	
72	717 493,83	1 392 947,54		0,10	
71	717 924,42	1 393 075,24		0,10	
70	718 118,94	1 393 134,80		0,10	
69	718 154,45	1 393 168,43		0,10	
68	718 192,40	1 393 201,29		0,10	
67	718 243,03	1 393 230,85		0,10	
66	719 011,68	1 393 713,16		0,10	
65	719 415,14	1 393 979,57		0,10	
64	719 946,31	1 394 327,81		0,10	

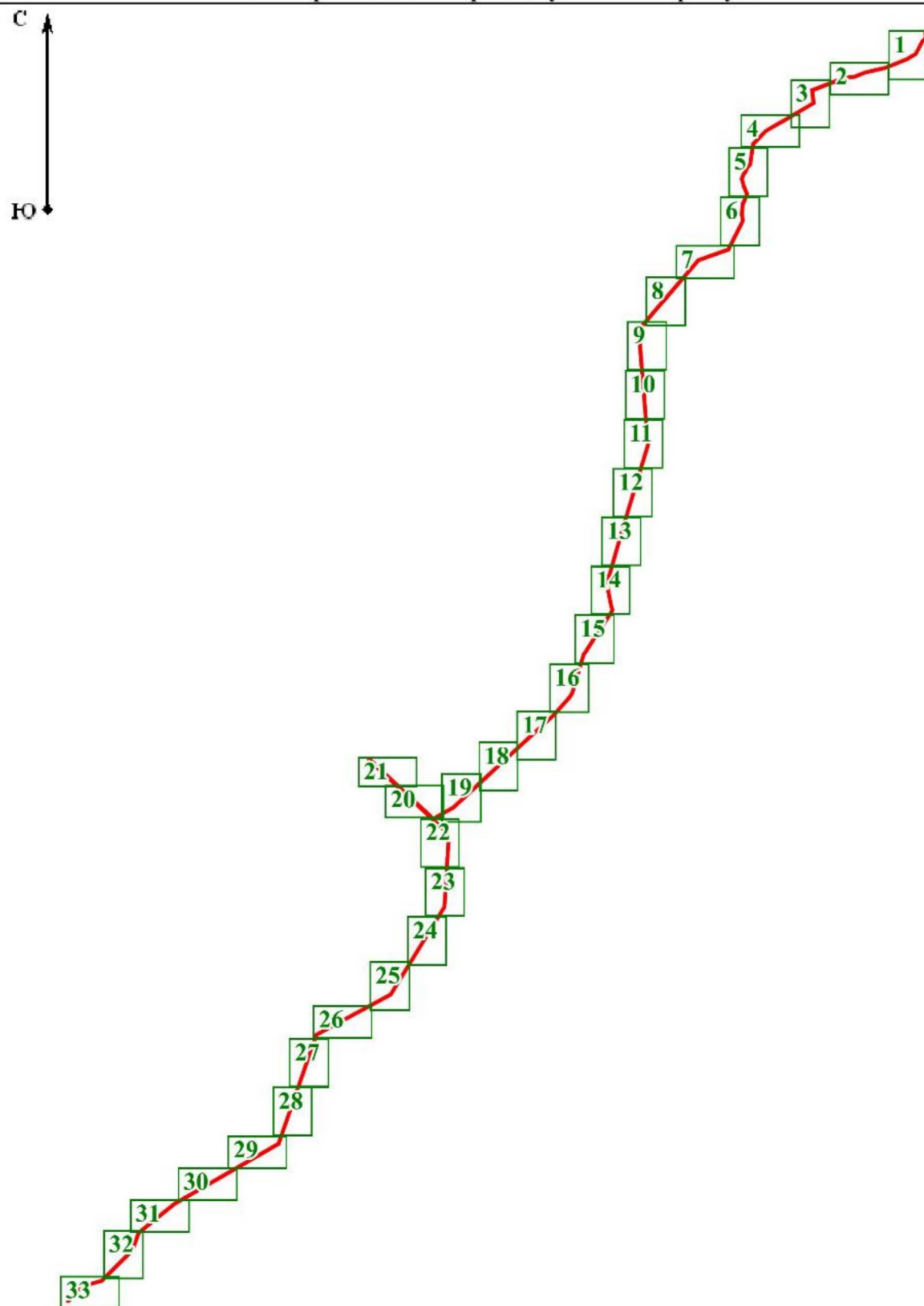
Раздел 2

Сведения о местоположении границ объекта					
1	2	3	4	5	6
63	720 002,84	1 394 363,18	Аналитический метод	0,10	—
62	720 078,01	1 394 408,69		0,10	
61	720 294,67	1 394 345,34		0,10	
60	720 958,64	1 394 215,98		0,10	
59	721 136,66	1 394 182,72		0,10	
58	721 212,00	1 394 171,22		0,10	
57	721 274,29	1 394 163,68		0,10	
56	722 154,44	1 394 415,86		0,10	
55	722 524,09	1 394 522,75		0,10	
54	723 311,28	1 394 747,21		0,10	
53	723 405,43	1 394 774,17		0,10	
52	724 493,80	1 395 095,16		0,10	
51	726 361,57	1 395 657,13		0,10	
50	727 451,44	1 395 984,86		0,10	
49	732 253,03	1 395 599,05		0,10	
48	732 706,20	1 395 682,39		0,10	
47	733 678,16	1 396 509,00		0,10	
46	733 824,00	1 396 635,21		0,10	
45	734 498,93	1 397 209,12		0,10	
44	735 673,70	1 398 215,49		0,10	
43	736 147,01	1 399 548,25		0,10	
42	737 439,88	1 400 196,70		0,10	
41	737 702,64	1 400 161,25		0,10	
40	738 159,29	1 400 180,68		0,10	
39	738 637,41	1 400 383,35		0,10	
38	738 959,79	1 400 248,61		0,10	
37	738 981,31	1 400 238,57		0,10	
36	739 191,20	1 400 184,39		0,10	
35	739 318,33	1 400 151,02		0,10	
34	739 517,66	1 400 226,60		0,10	
33	739 583,21	1 400 278,87		0,10	
32	739 694,40	1 400 340,14		0,10	
31	739 789,48	1 400 377,19		0,10	
30	739 955,49	1 400 523,22		0,10	
29	740 284,32	1 400 565,57		0,10	
28	740 569,59	1 400 606,50		0,10	
27	740 791,24	1 400 640,11		0,10	
26	740 859,80	1 400 651,52		0,10	
25	740 912,19	1 400 700,16		0,10	
24	741 208,48	1 400 985,59		0,10	
23	741 428,16	1 401 198,90		0,10	
22	741 471,44	1 401 269,40		0,10	
21	741 744,50	1 401 738,17		0,10	
20	741 911,33	1 402 021,39		0,10	
19	742 686,98	1 403 336,87		0,10	
18	743 255,25	1 403 273,74		0,10	
17	743 658,48	1 404 309,65		0,10	
16	743 832,38	1 404 896,81		0,10	
15	743 842,18	1 405 119,76		0,10	
14	744 047,93	1 405 616,60		0,10	
13	744 132,61	1 406 011,00		0,10	
12	744 242,06	1 406 496,25		0,10	
11	744 382,19	1 406 840,54		0,10	
10	744 648,69	1 407 494,57		0,10	
9	744 761,46	1 407 678,77		0,10	

Раздел 2

Сведения о местоположении границ объекта					
1	2	3	4	5	6
8	744 821,22	1 407 778,86	Аналитический метод	0,10	—
7	744 881,53	1 407 872,11		0,10	
6	745 452,72	1 408 169,17		0,10	
5	745 498,75	1 408 225,82		0,10	
4	745 556,45	1 408 289,34		0,10	
3	745 700,30	1 408 335,47		0,10	
2	745 811,04	1 408 298,07		0,10	
1	745 801,44	1 408 269,65		0,10	
Вырез 1 из 2					
220	713 379,30	1 383 629,67	Аналитический метод	0,10	—
221	713 373,41	1 383 639,80		0,10	
222	712 972,40	1 384 062,39		0,10	
223	713 373,17	1 383 634,76		0,10	
220	713 379,30	1 383 629,67		0,10	
Вырез 2 из 2					
224	711 397,78	1 385 740,05	Аналитический метод	0,10	—
225	711 085,45	1 386 075,30		0,10	
226	710 930,06	1 386 239,80		0,10	
227	710 910,55	1 386 258,32		0,10	
224	711 397,78	1 385 740,05		0,10	
3. Сведения о характерных точках части (частей) границы объекта					
1	2	3	4	5	6
—	—	—	—	—	—

Схема расположения границ публичного сервитута



Масштаб 1:250 000

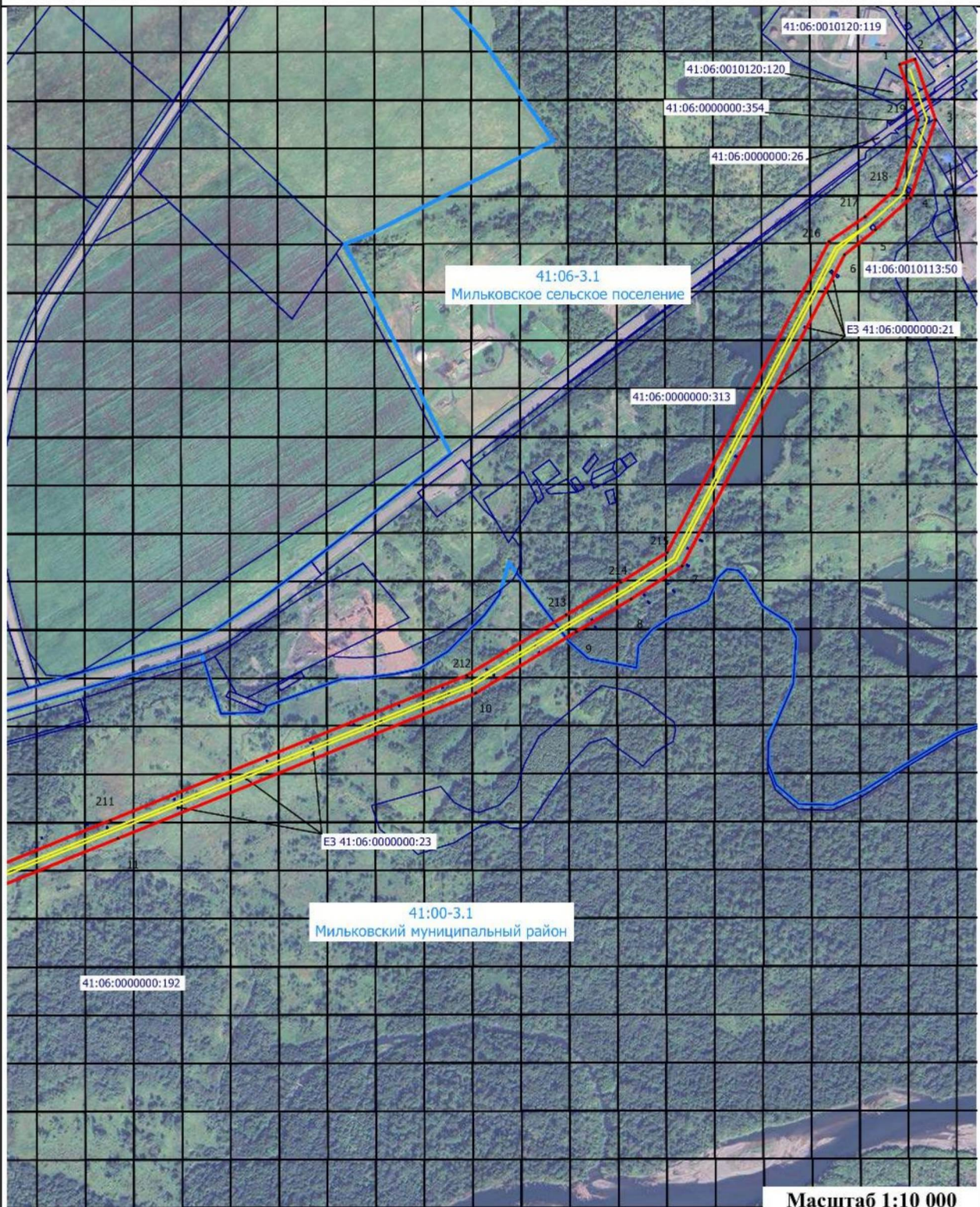
Условные обозначения:

— - проектная граница публичного сервитута

1 - Границы и номер выносного листа

Схема расположения границ публичного сервитута

Выносной лист 1



Масштаб 1:10 000

Условные обозначения:

1

- проектные границы публичного сервитута и характерные точки

41:05:0000000:2011

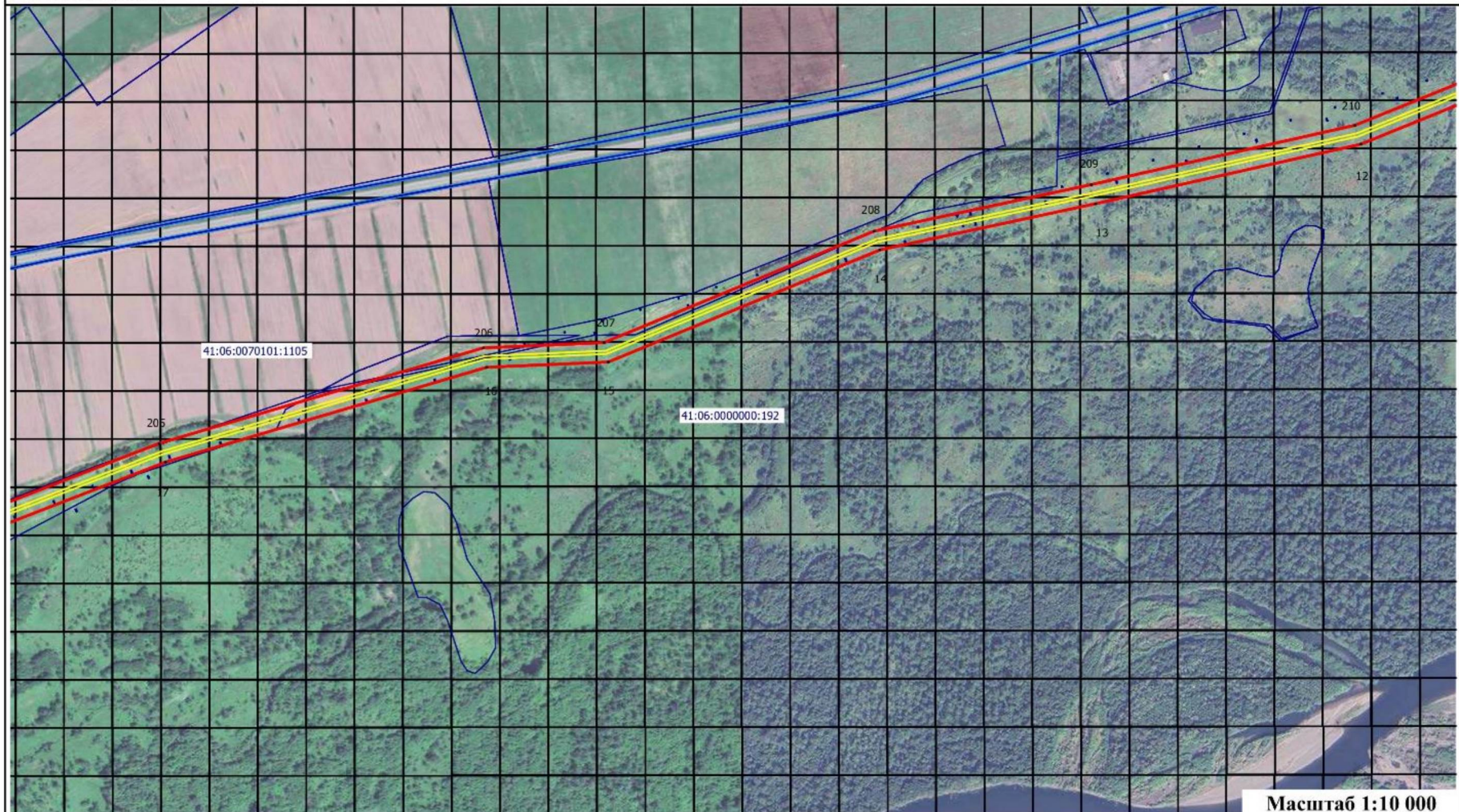
- границы и номера земельных участков, в отношении которых испрашивается публичный сервитут

- контур крайних проводов воздушных линий электропередачи

- установленные границы административно-территориальных образований

Схема расположения границ публичного сервитута

Выносной лист 2



Условные обозначения:



- проектные границы публичного сервитута и характерные точки



- контур крайних проводов воздушных линий электропередачи

41:05:0000000:2011

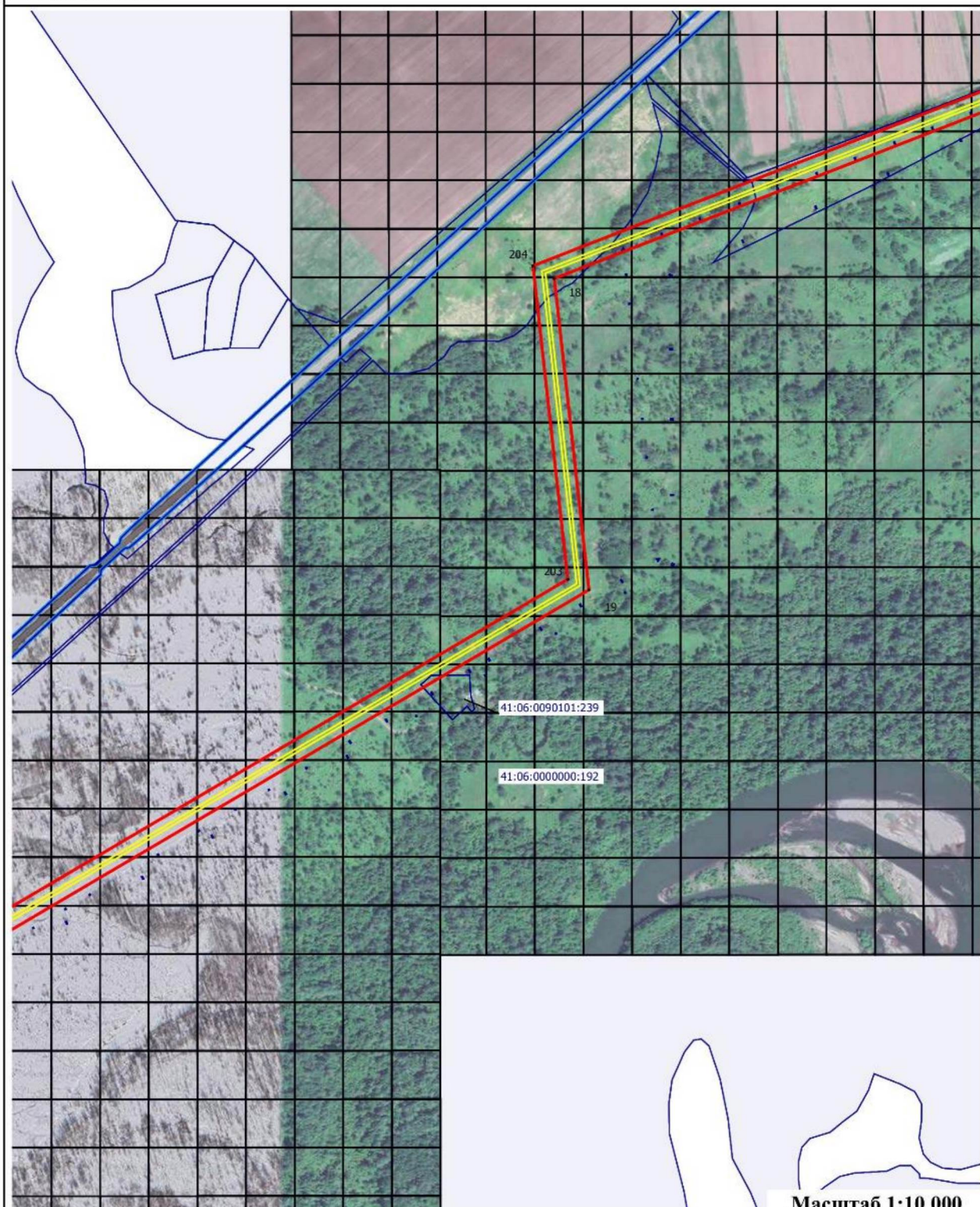


- границы и номера земельных участков, в отношении которых испрашивается публичный сервитут

- установленные границы административно-территориальных образований

Схема расположения границ публичного сервитута

Выносной лист 3



Масштаб 1:10 000

Условные обозначения:

1

- проектные границы публичного сервитута и характерные точки

41:05:0000000:2011

- границы и номера земельных участков, в отношении которых испрашивается публичный сервитут

—

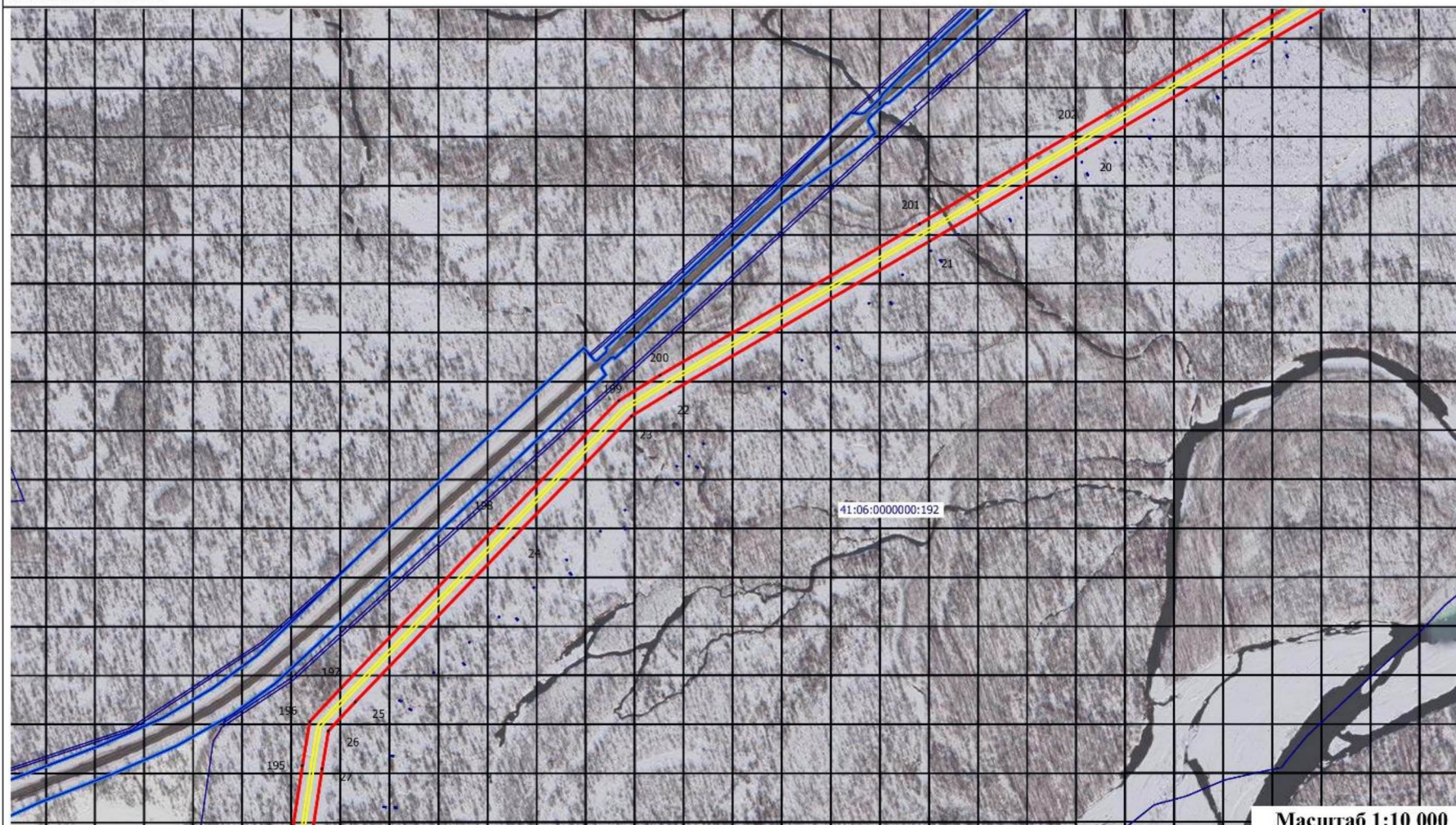
- контур крайних проводов воздушных линий электропередачи

—

- установленные границы административно-территориальных образований

Схема расположения границ публичного сервитута

Выносной лист 4



Масштаб 1:10 000

Условные обозначения:

1

- проектные границы публичного сервитута и характерные точки

- контур крайних проводов воздушных линий электропередачи


41:05:0000000:2011

- границы и номера земельных участков, в отношении которых испрашивается публичный сервитут

- установленные границы административно-территориальных образований

Схема расположения границ публичного сервитута

Выносной лист 5



Масштаб 1:10 000

Условные обозначения:



1

- проектные границы публичного сервитута и характерные точки

41:05:0000000:2011

- границы и номера земельных участков, в отношении которых испрашивается публичный сервитут



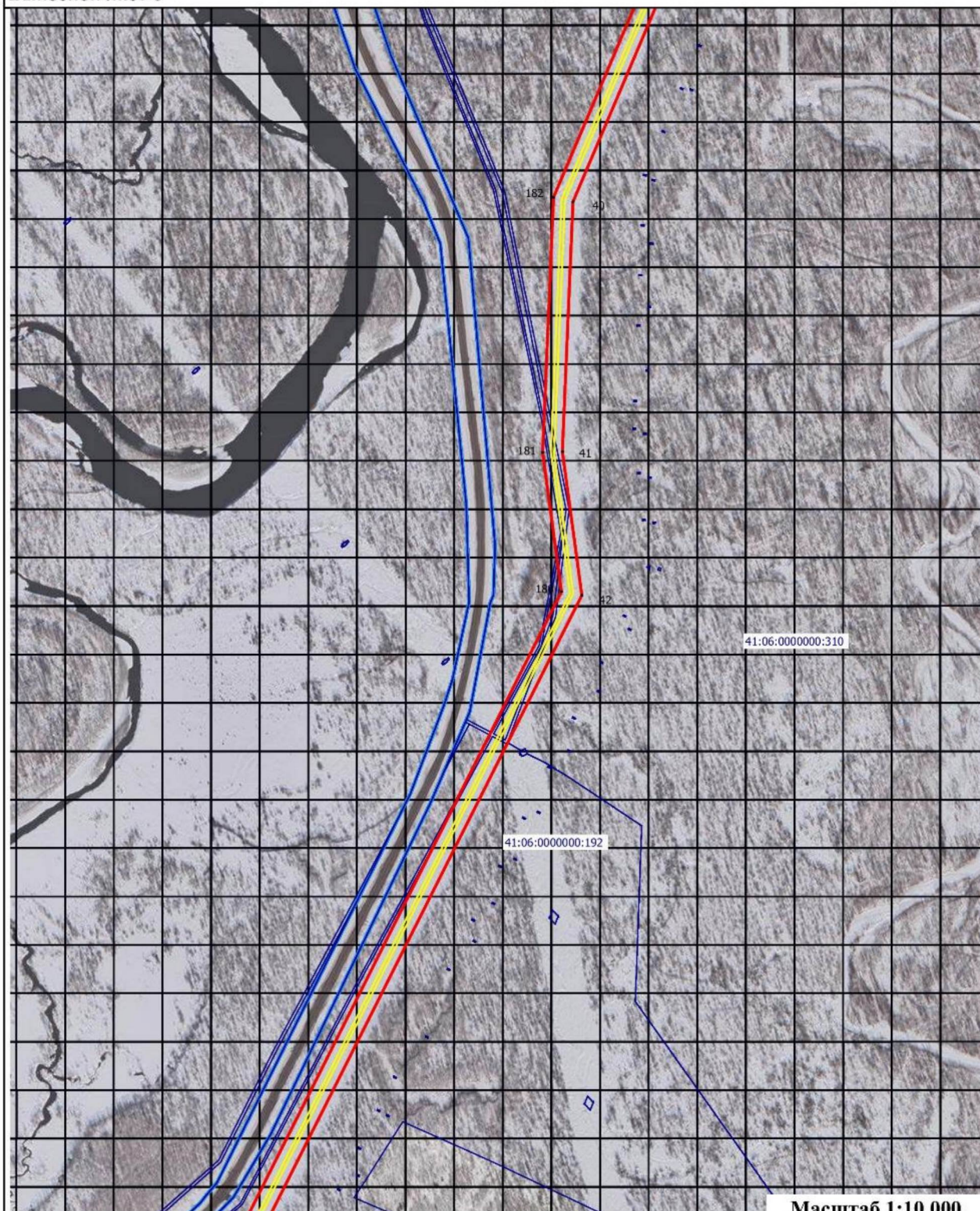
- контур крайних проводов воздушных линий электропередачи



- установленные границы административно-территориальных образований

Схема расположения границ публичного сервитута

Выносной лист 6



Масштаб 1:10 000

Условные обозначения:

1

- проектные границы публичного сервитута и характерные точки

41:05:0000000:2011

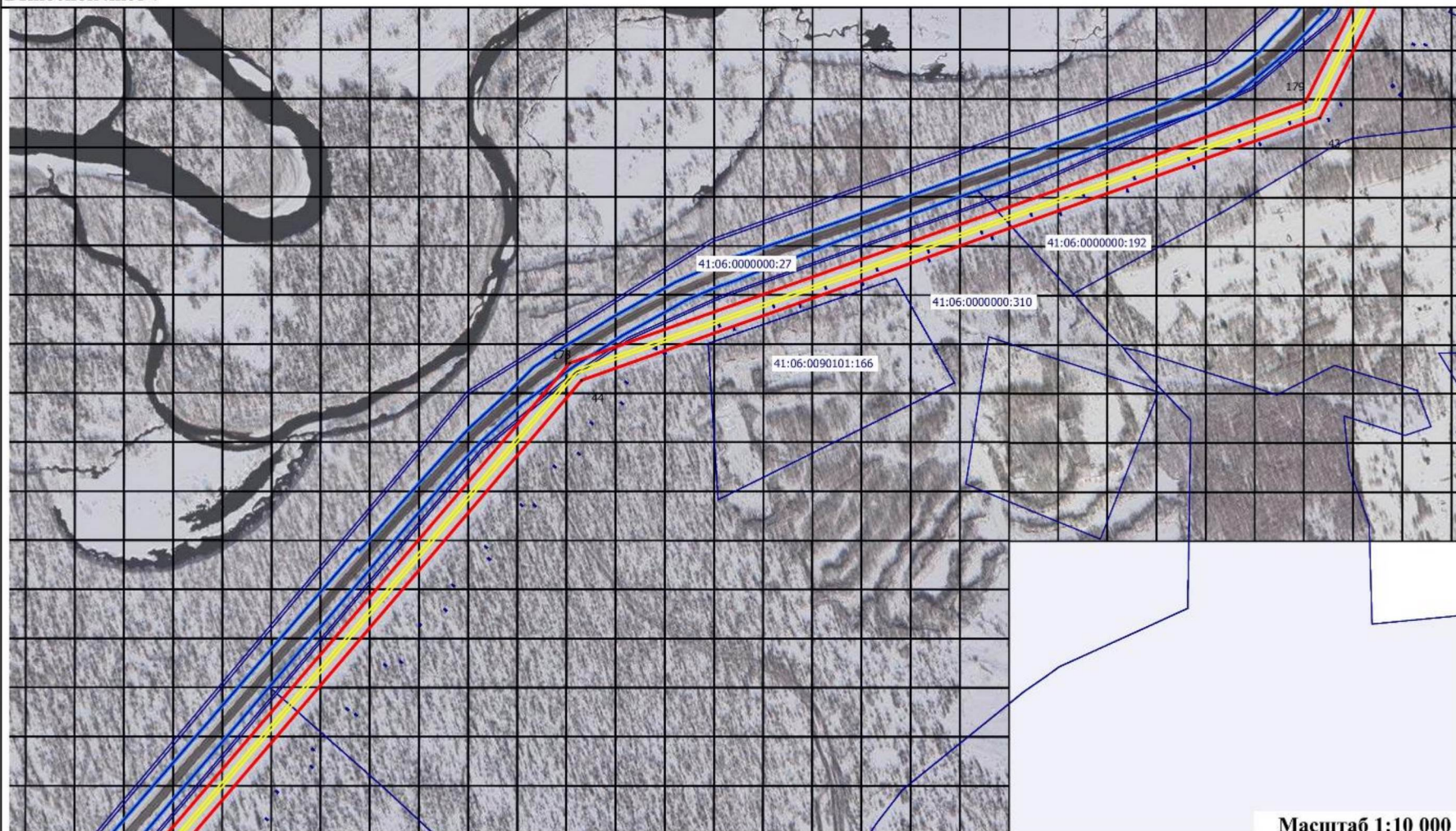
- границы и номера земельных участков, в отношении которых испрашивается публичный сервитут

- контур крайних проводов воздушных линий электропередачи

- установленные границы административно-территориальных образований

Схема расположения границ публичного сервитута

Выносной лист 7



Масштаб 1:10 000

Условные обозначения:

1

- проектные границы публичного сервитута и характерные точки

- контур крайних проводов воздушных линий электропередачи

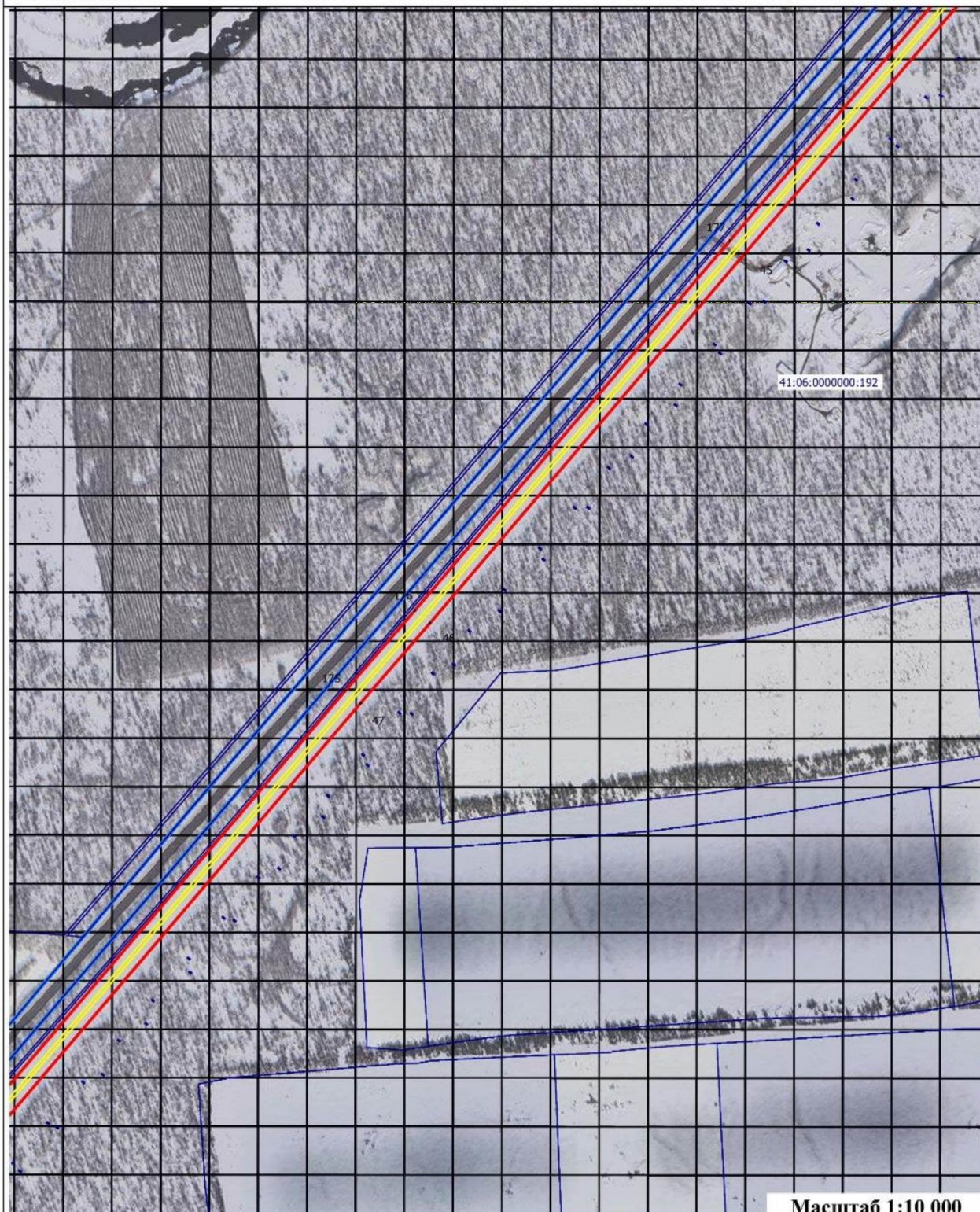
41:05:0000000:2011

- границы и номера земельных участков, в отношении которых испрашивается публичный сервитут

- установленные границы административно-территориальных образований

Схема расположения границ публичного сервитута

Выносной лист 8



Масштаб 1:10 000

Условные обозначения:

1

- проектные границы публичного сервитута и характерные точки

41:05:0000000:2011

- границы и номера земельных участков, в отношении которых испрашивается публичный сервитут

—

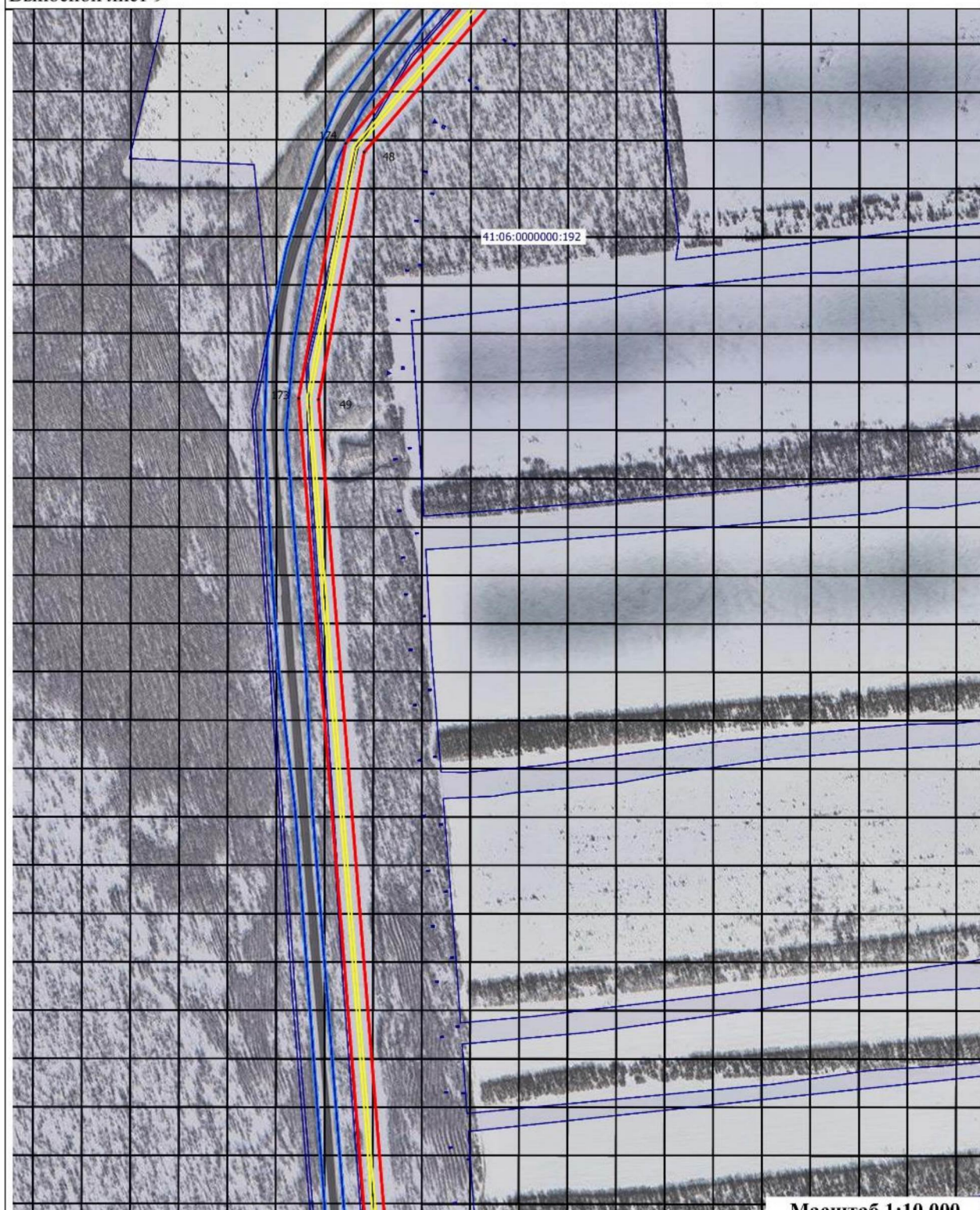
- контур крайних проводов воздушных линий электропередачи

—

- установленные границы административно-территориальных образований

Схема расположения границ публичного сервитута

Выносной лист 9



Масштаб 1:10 000

Условные обозначения:

1

- проектные границы публичного сервитута и характерные точки

41:05:0000000:2011

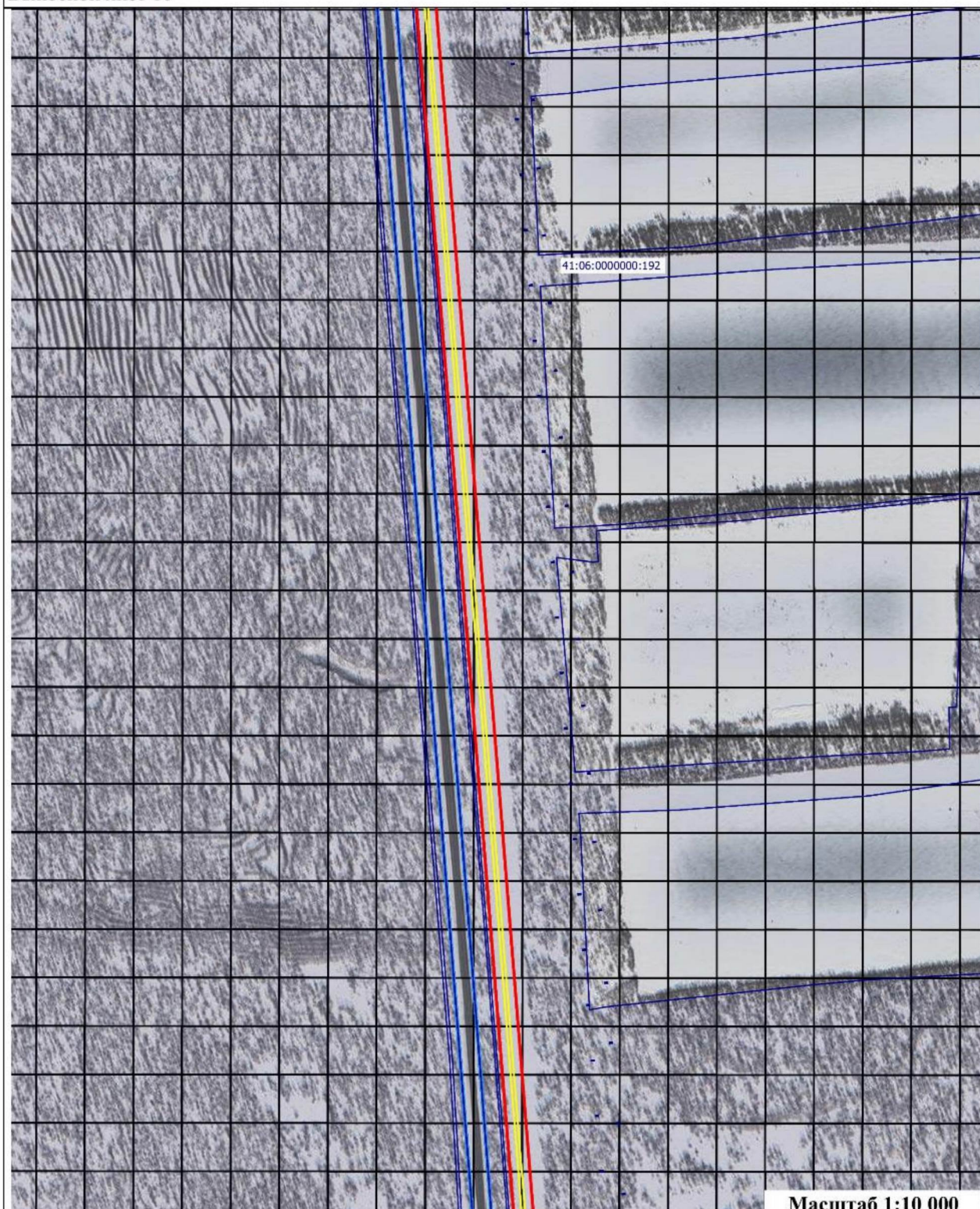
- границы и номера земельных участков, в отношении которых испрашивается публичный сервитут

- контур крайних проводов воздушных линий электропередачи

- установленные границы административно-территориальных образований

Схема расположения границ публичного сервитута

Выносной лист 10



Масштаб 1:10 000

Условные обозначения:

1

- проектные границы публичного сервитута и характерные точки

41:05:0000000:2011


- границы и номера земельных участков, в отношении которых испрашивается публичный сервитут

- контур крайних проводов воздушных линий электропередачи

- установленные границы административно-территориальных образований

Схема расположения границ публичного сервитута

Выносной лист 11



Масштаб 1:10 000

Условные обозначения:



- проектные границы публичного сервитута и характерные точки

41:05:0000000:2011

- границы и номера земельных участков, в отношении которых испрашивается публичный сервитут



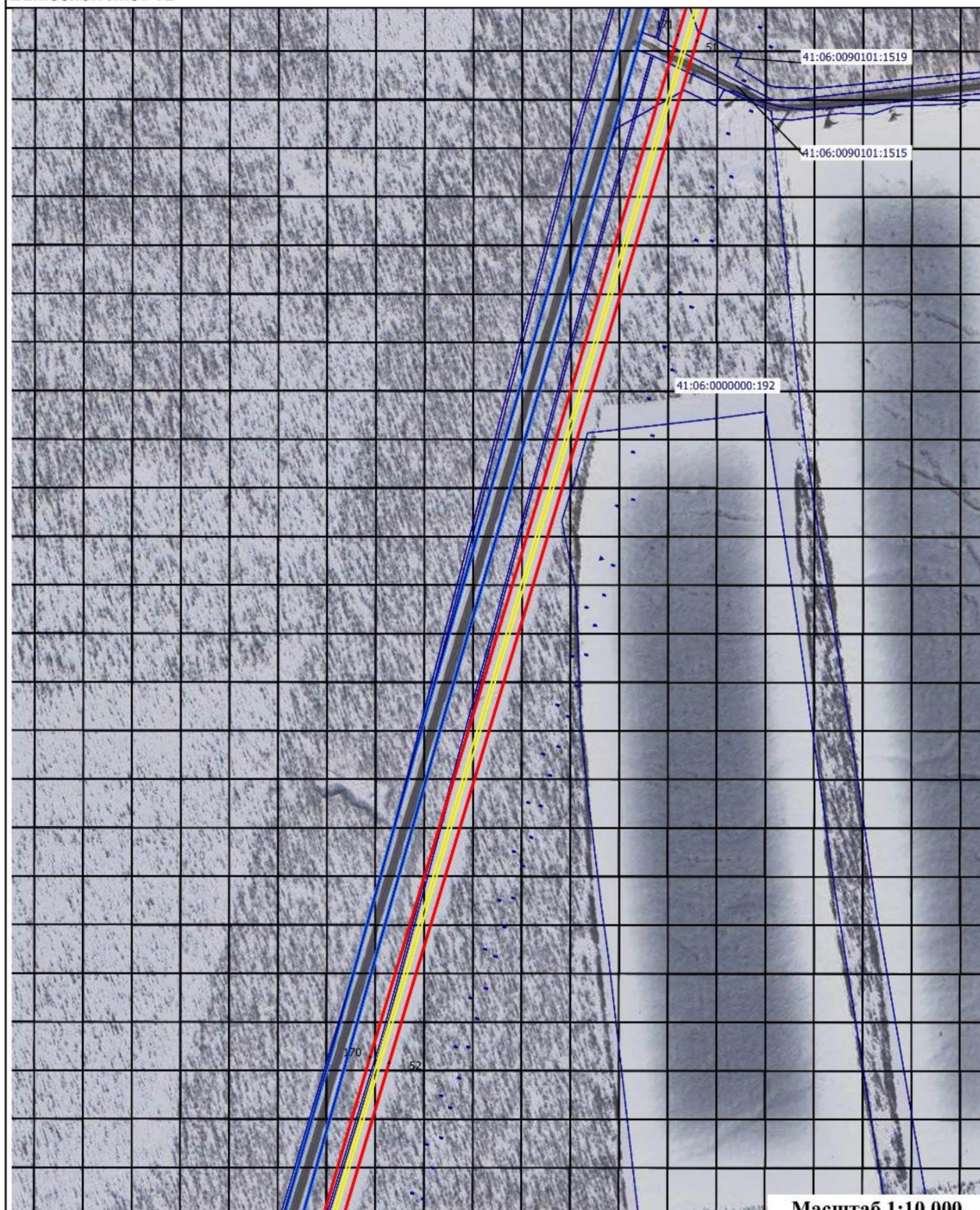
- контур крайних проводов воздушных линий электропередачи



- установленные границы административно-территориальных образований

Схема расположения границ публичного сервитута

Выносной лист 12



Условные обозначения:



- проектные границы публичного сервитута и характерные точки

41:05:0000000:2011

- границы и номера земельных участков, в отношении которых испрашивается публичный сервитут



- контур крайних проводов воздушных линий электропередачи

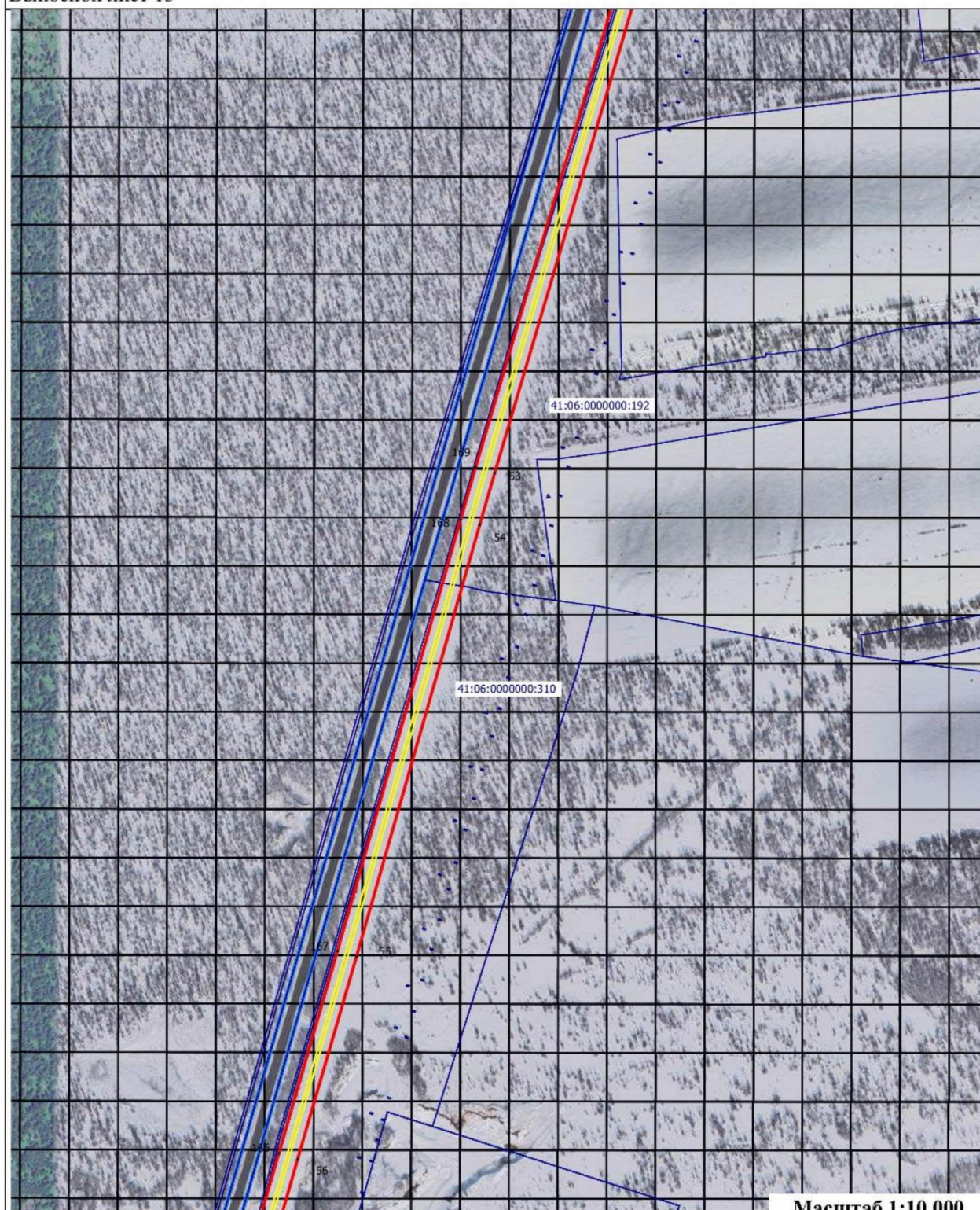


- установленные границы административно-территориальных образований

Масштаб 1:10 000

Схема расположения границ публичного сервитута

Выносной лист 13



Масштаб 1:10 000

Условные обозначения:



- проектные границы публичного сервитута и характерные точки

41:05:0000000:2011

- границы и номера земельных участков, в отношении которых испрашивается публичный сервитут



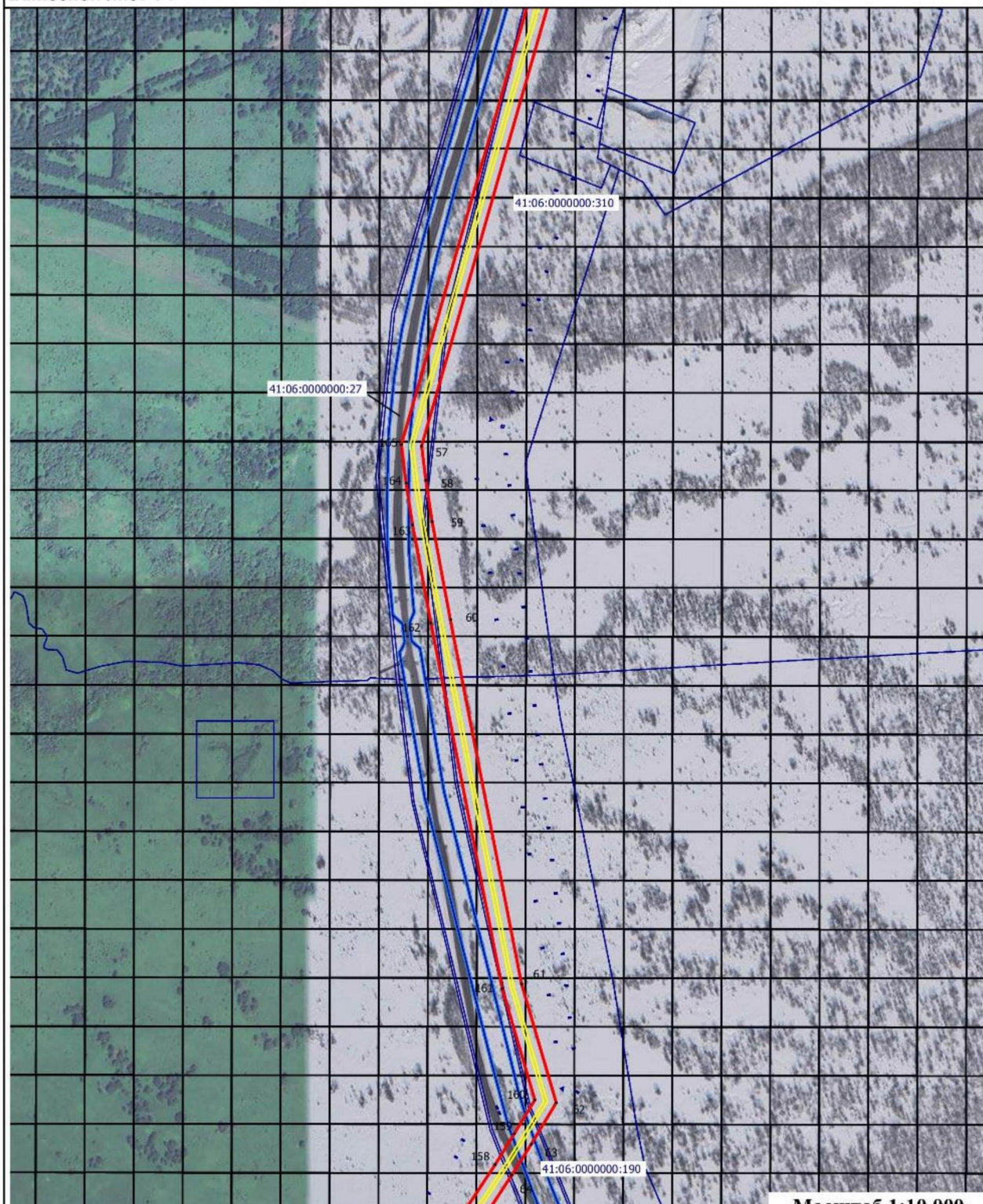
- контур крайних проводов воздушных линий электропередачи



- установленные границы административно-территориальных образований

Схема расположения границ публичного сервитута

Выносной лист 14



Масштаб 1:10 000

Условные обозначения:

1

- проектные границы публичного сервитута и характерные точки

41:05:0000000:2011

- границы и номера земельных участков, в отношении которых испрашивается публичный сервитут

—


- контур крайних проводов воздушных линий электропередачи

—

- установленные границы административно-территориальных образований

Схема расположения границ публичного сервитута

Выносной лист 15



Масштаб 1:10 000

Условные обозначения:



- проектные границы публичного сервитута и характерные точки

41:05:000000:2011

- границы и номера земельных участков, в отношении которых испрашивается публичный сервитут



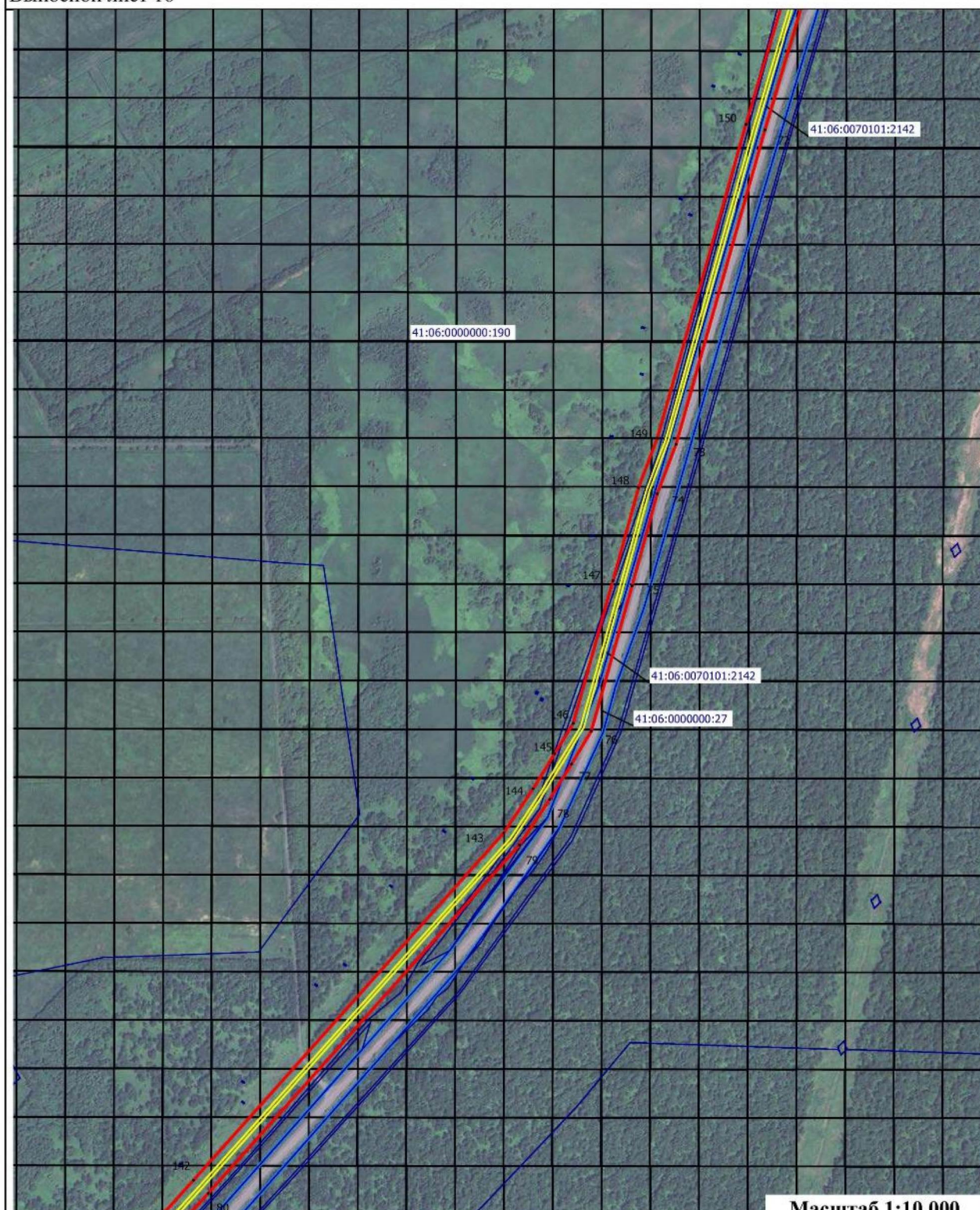
- контур крайних проводов воздушных линий электропередачи



- установленные границы административно-территориальных образований

Схема расположения границ публичного сервитута

Выносной лист 16



Масштаб 1:10 000

Условные обозначения:

1

- проектные границы публичного сервитута и характерные точки

41:05:0000000:2011


- границы и номера земельных участков, в отношении которых испрашивается публичный сервитут

- контур крайних проводов воздушных линий электропередачи

- установленные границы административно-территориальных образований

Схема расположения границ публичного сервитута

Выносной лист 17



Масштаб 1:10 000

Условные обозначения:

1

- проектные границы публичного сервитута и характерные точки

41.05:0000000:2011

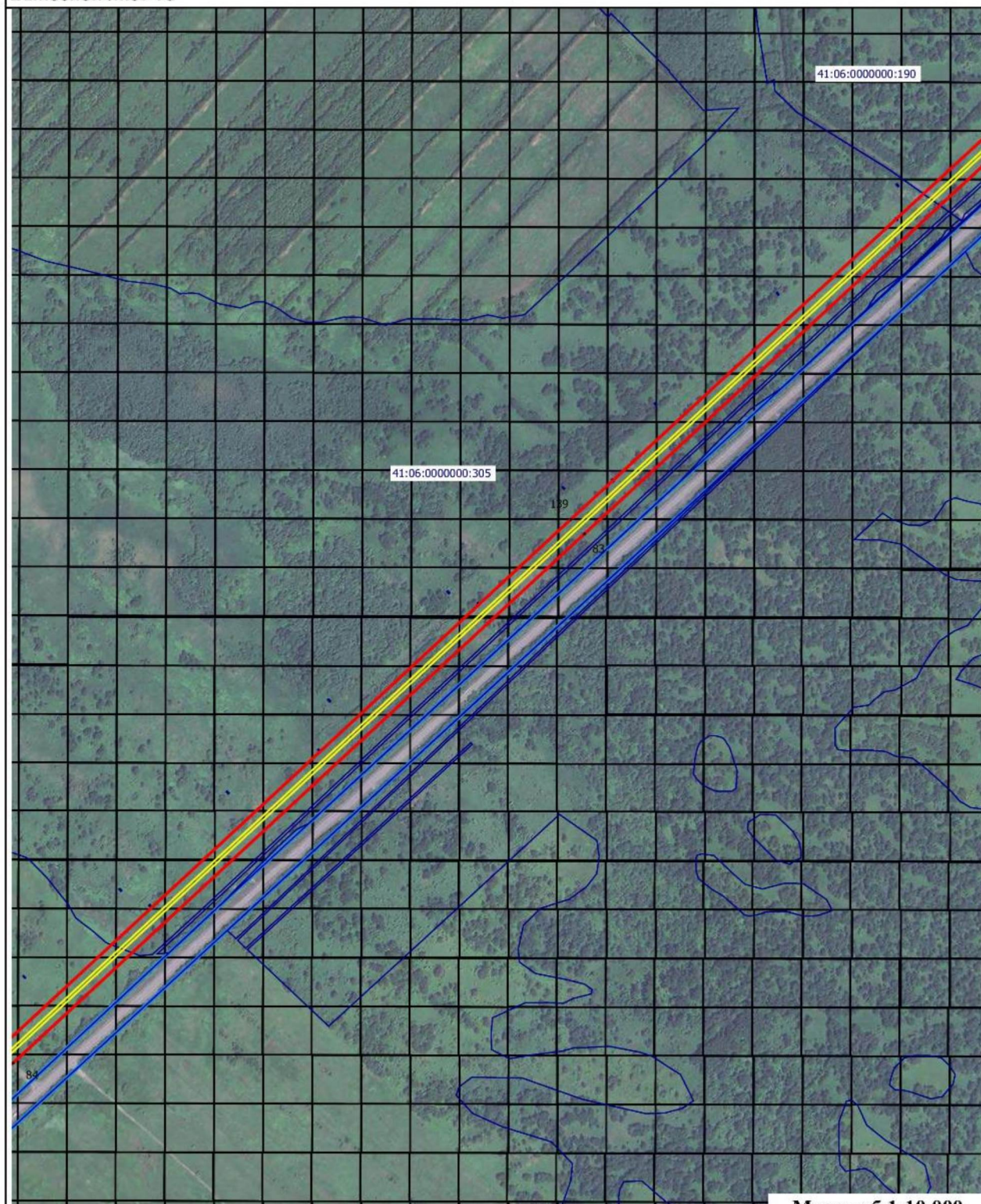
- границы и номера земельных участков, в отношении которых испрашивается публичный сервитут

- контур крайних проводов воздушных линий электропередачи

- установленные границы административно-территориальных образований

Схема расположения границ публичного сервитута

Выносной лист 18



Масштаб 1:10 000

Условные обозначения:

1

- проектные границы публичного сервитута и характерные точки

41:05:0000000:2011

- границы и номера земельных участков, в отношении которых испрашивается публичный сервитут

- контур крайних проводов воздушных линий электропередачи

- установленные границы административно-территориальных образований

Схема расположения границ публичного сервитута

Выносной лист 19



Масштаб 1:10 000

Условные обозначения:

1

- проектные границы публичного сервитута и характерные точки

41:05:0000000:2011

- границы и номера земельных участков, в отношении которых испрашивается публичный сервитут

—

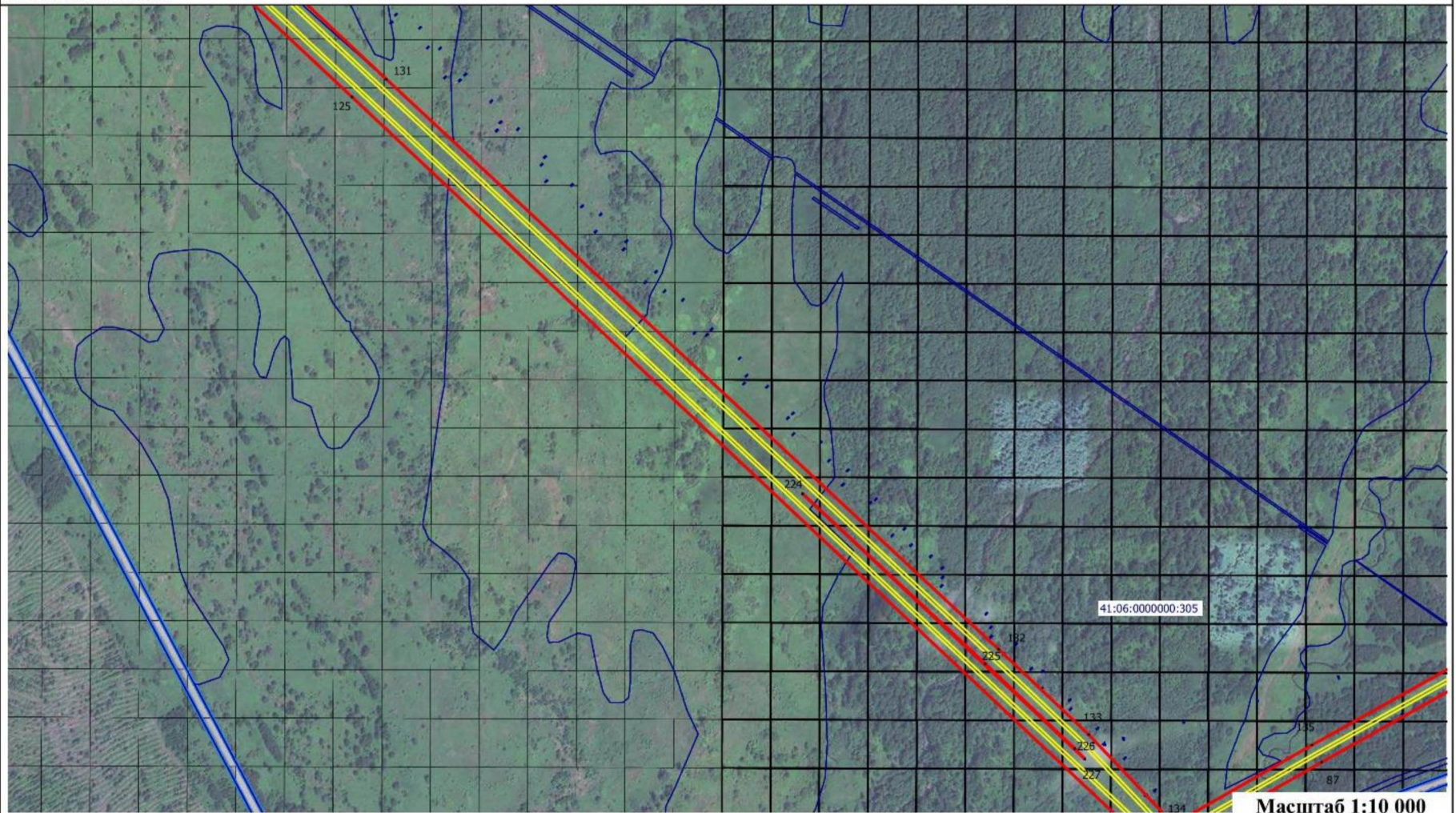
- контур крайних проводов воздушных линий электропередачи

—

- установленные границы административно-территориальных образований

Схема расположения границ публичного сервитута

Выносной лист 20



Условные обозначения:

1

- проектные границы публичного сервитута и характерные точки

- контур крайних проводов воздушных линий электропередачи

41:05:0000000:2011

- границы и номера земельных участков, в отношении которых испрашивается публичный сервитут

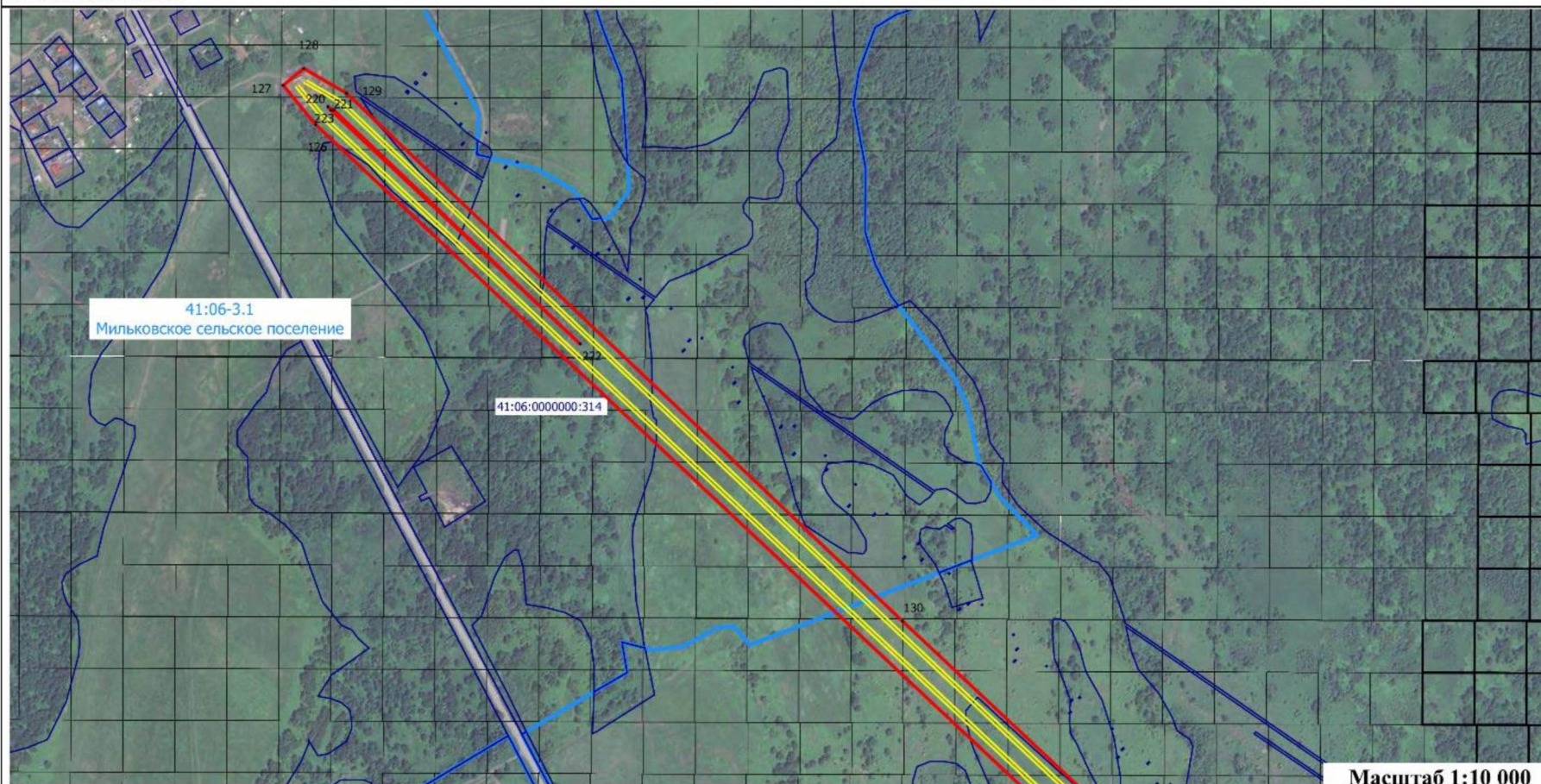
/

- установленные границы административно-территориальных образований

Масштаб 1:10 000

Схема расположения границ публичного сервитута

Выносной лист 21



Масштаб 1:10 000

Условные обозначения:



- проектные границы публичного сервитута и характерные точки

41:05:0000000:2011

- границы и номера земельных участков, в отношении которых испрашивается публичный сервитут



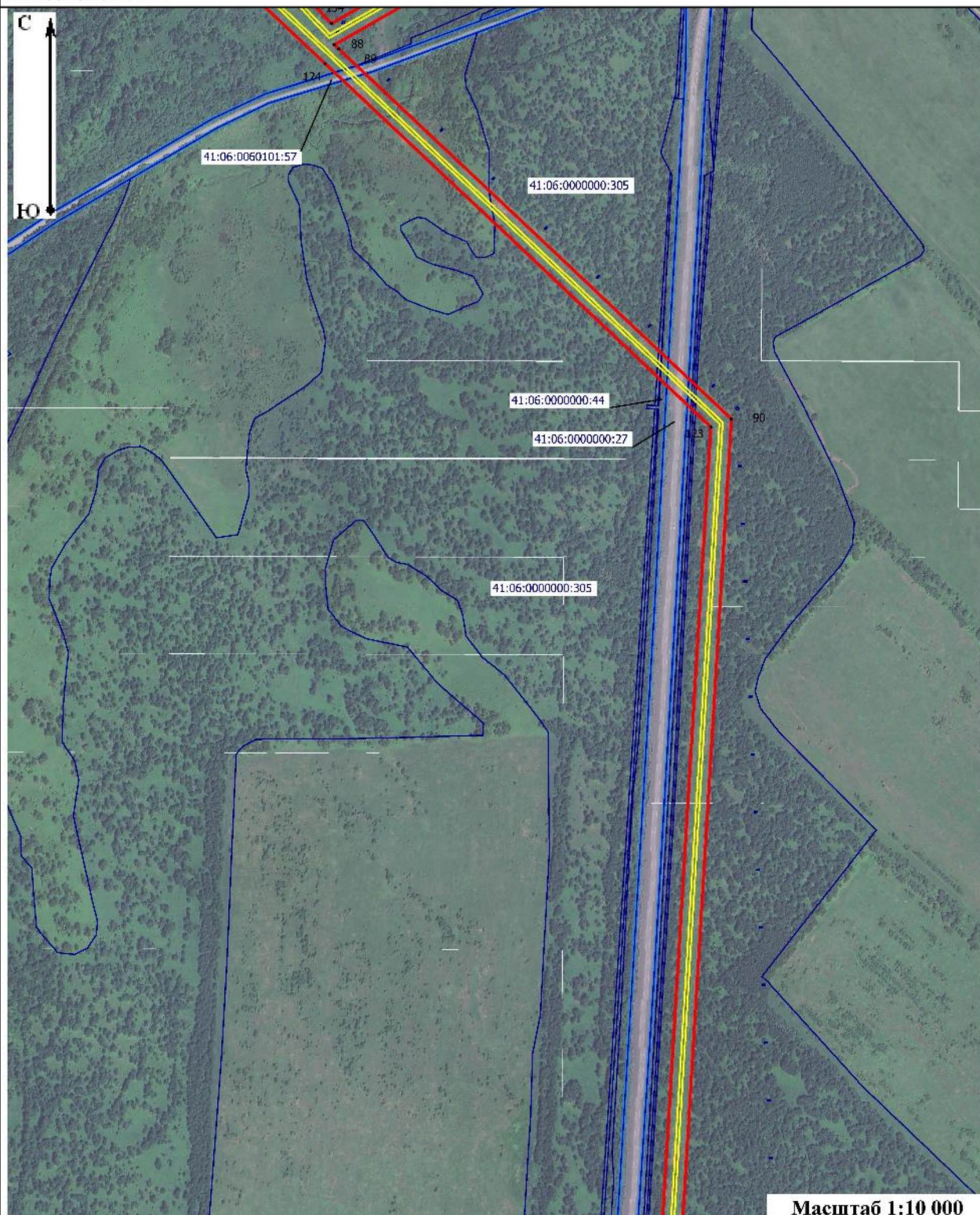
- контур крайних проводов воздушных линий электропередачи



- установленные границы административно-территориальных образований

Схема расположения границ публичного сервитута

Выносной лист 22



Масштаб 1:10 000

Условные обозначения:



- проектные границы публичного сервитута и характерные точки

41:05:0000000:2011

- границы и номера земельных участков, в отношении которых испрашивается публичный сервитут



- контур крайних проводов воздушных линий электропередачи



- установленные границы административно-территориальных образований

Схема расположения границ публичного сервитута

Выносной лист 23



Масштаб 1:10 000

Условные обозначения:

✓
1

- проектные границы публичного сервитута и характерные точки

41:05:0000000:2011

- границы и номера земельных участков, в отношении которых испрашивается публичный сервитут

—

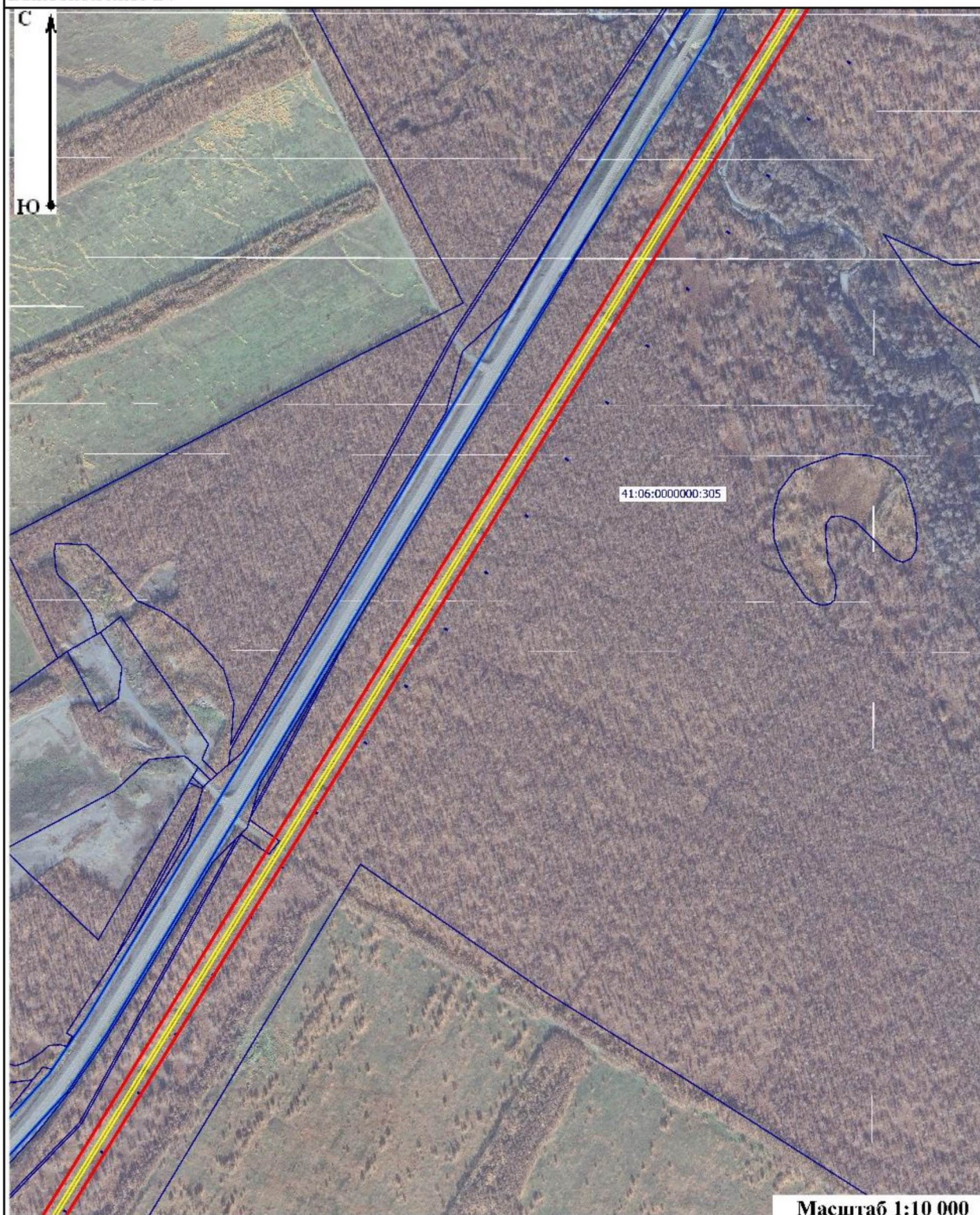
- контур крайних проводов воздушных линий электропередачи

—

- установленные границы административно-территориальных образований

Схема расположения границ публичного сервитута

Выносной лист 24



Условные обозначения:

1

- проектные границы публичного сервитута и характерные точки

41:05:0000000:2011

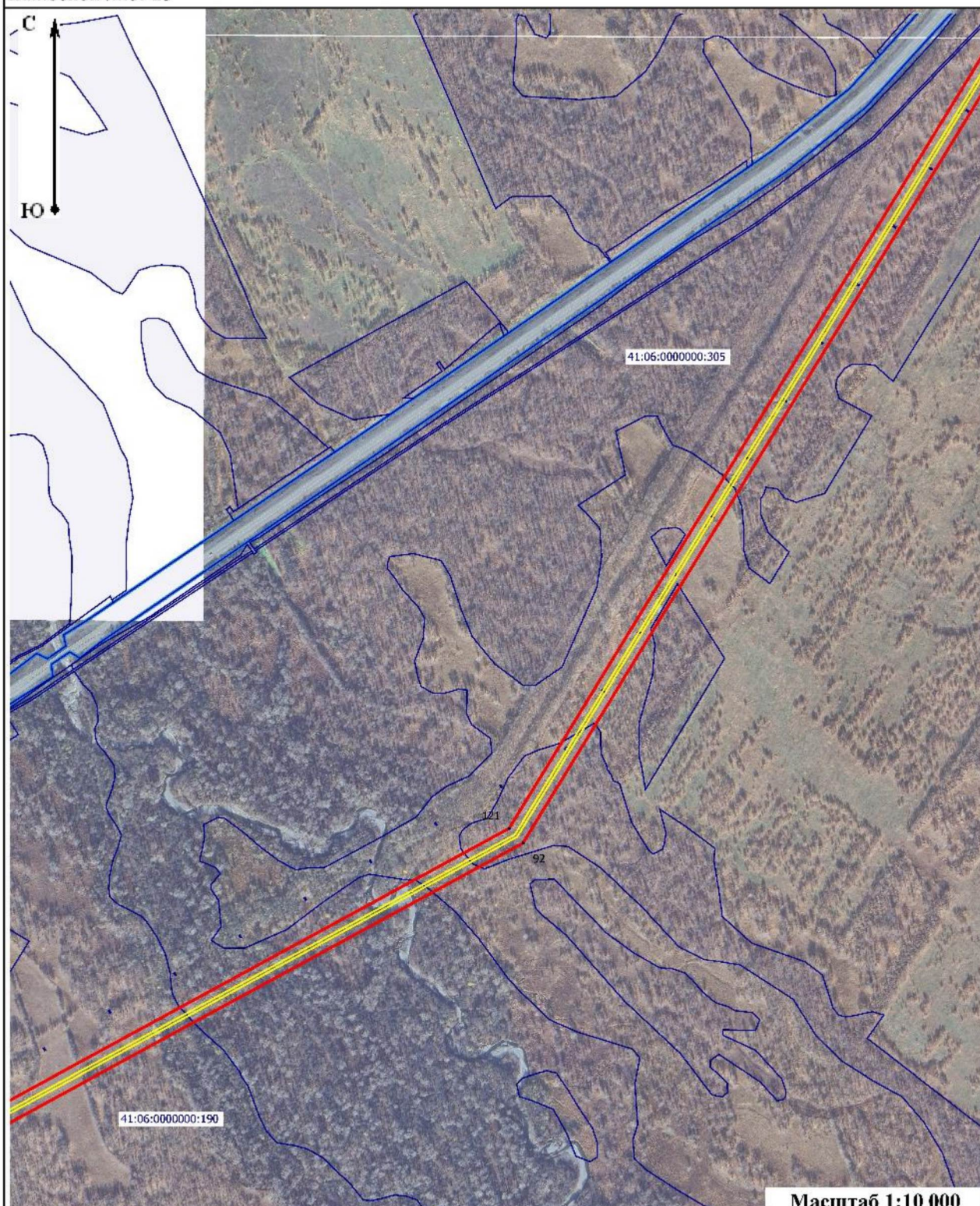
- границы и номера земельных участков, в отношении которых испрашивается публичный сервитут

- контур крайних проводов воздушных линий электропередачи

- установленные границы административно-территориальных образований

Схема расположения границ публичного сервитута

Выносной лист 25



Масштаб 1:10 000

Условные обозначения:

1

- проектные границы публичного сервитута и характерные точки

41:05:0000000:2011

- границы и номера земельных участков, в отношении которых испрашивается публичный сервитут

- контур крайних проводов воздушных линий электропередачи

- установленные границы административно-территориальных образований

Схема расположения границ публичного сервитута

Выносной лист 26



Условные обозначения:

1


- проектные границы публичного сервитута и характерные точки
- контур крайних проводов воздушных линий электропередачи

41:05:0000000:2011

- границы и номера земельных участков, в отношении которых испрашивается публичный сервитут
- установленные границы административно-территориальных образований

Схема расположения границ публичного сервитута

Выпосной лист 27



Масштаб 1:10 000

Условные обозначения:



- проектные границы публичного сервитута и характерные точки

41:05:0000000:2011

- границы и номера земельных участков, в отношении которых испрашивается публичный сервитут



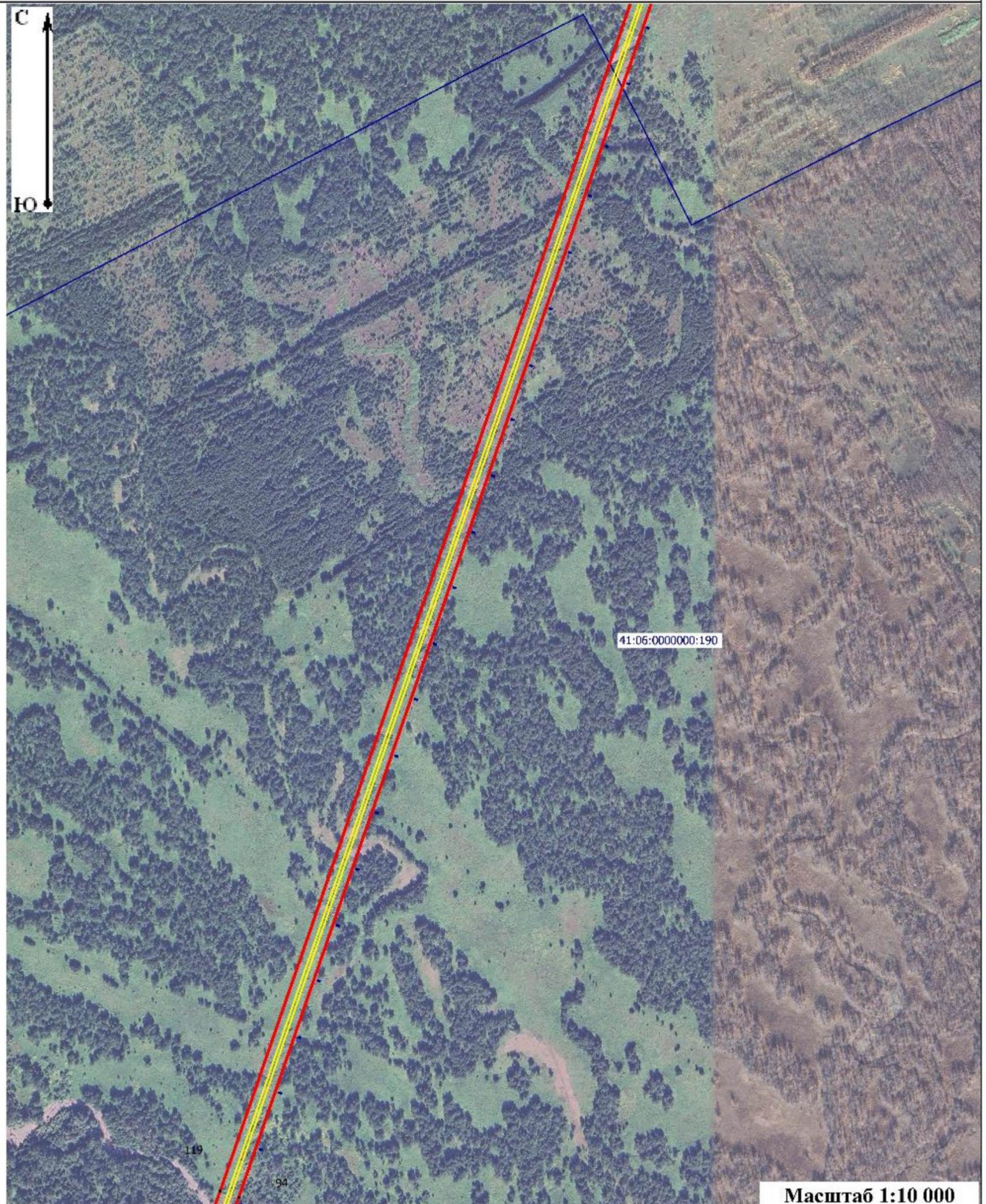
- контур крайних проводов воздушных линий электропередачи



- установленные границы административно-территориальных образований

Схема расположения границ публичного сервитута

Выносной лист 28



Условные обозначения:



1

- проектные границы публичного сервитута и характерные точки

41:05:0000000:2011

- границы и номера земельных участков, в отношении которых испрашивается публичный сервитут



- контур крайних проводов воздушных линий электропередачи



- установленные границы административно-территориальных образований

Схема расположения границ публичного сервитута

Выносной лист 29



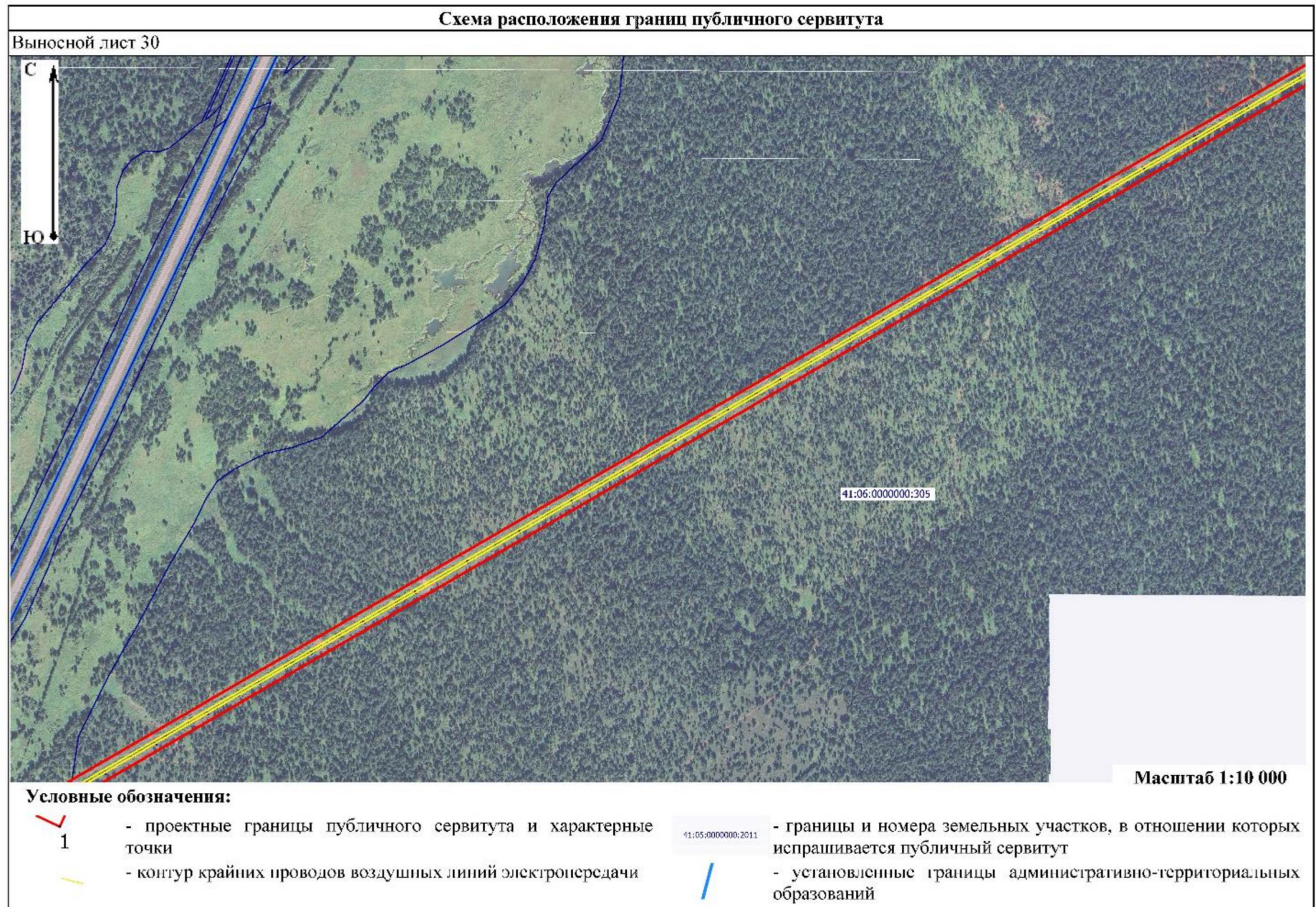
Условные обозначения:

1

- проектные границы публичного сервитута и характерные точки
- контур крайних проводов воздушных линий электропередачи

41:05:0000000:2011

- границы и номера земельных участков, в отношении которых испрашивается публичный сервитут
- установленные границы административно-территориальных образований



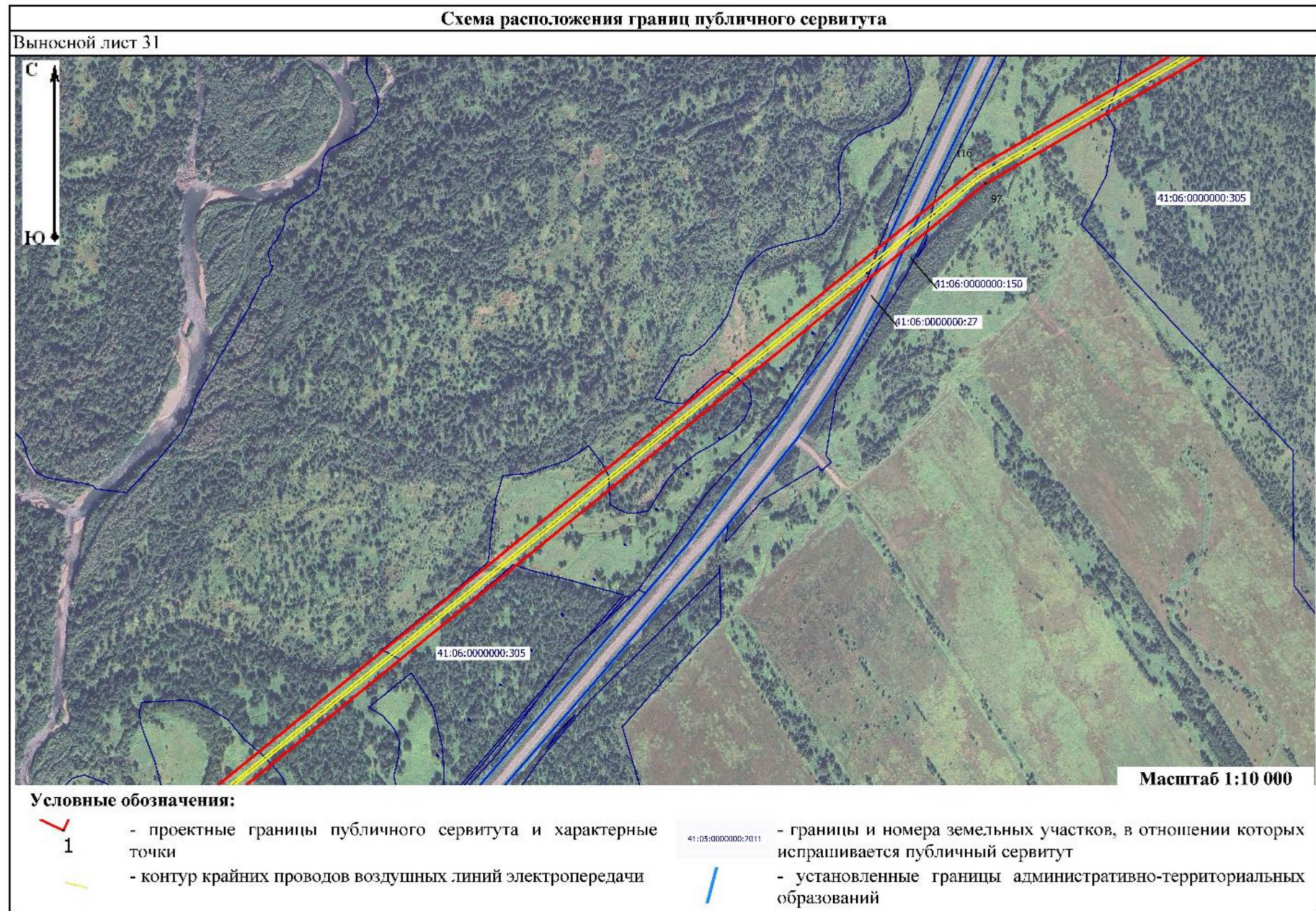
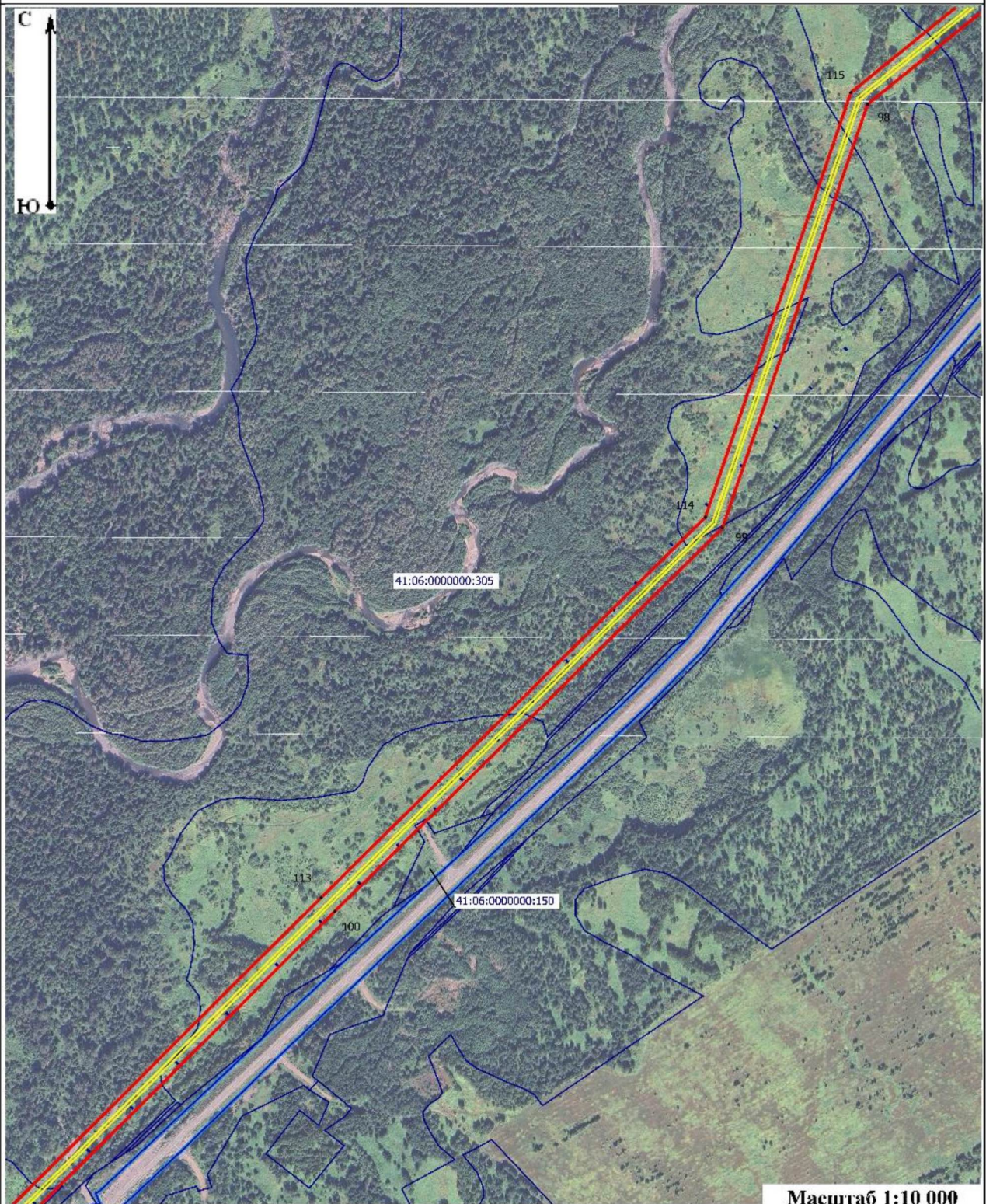


Схема расположения границ публичного сервитута

Выносной лист 32



Масштаб 1:10 000

Условные обозначения:



- проектные границы публичного сервитута и характерные точки

41:05:0000000:2011

- границы и номера земельных участков, в отношении которых испрашивается публичный сервитут



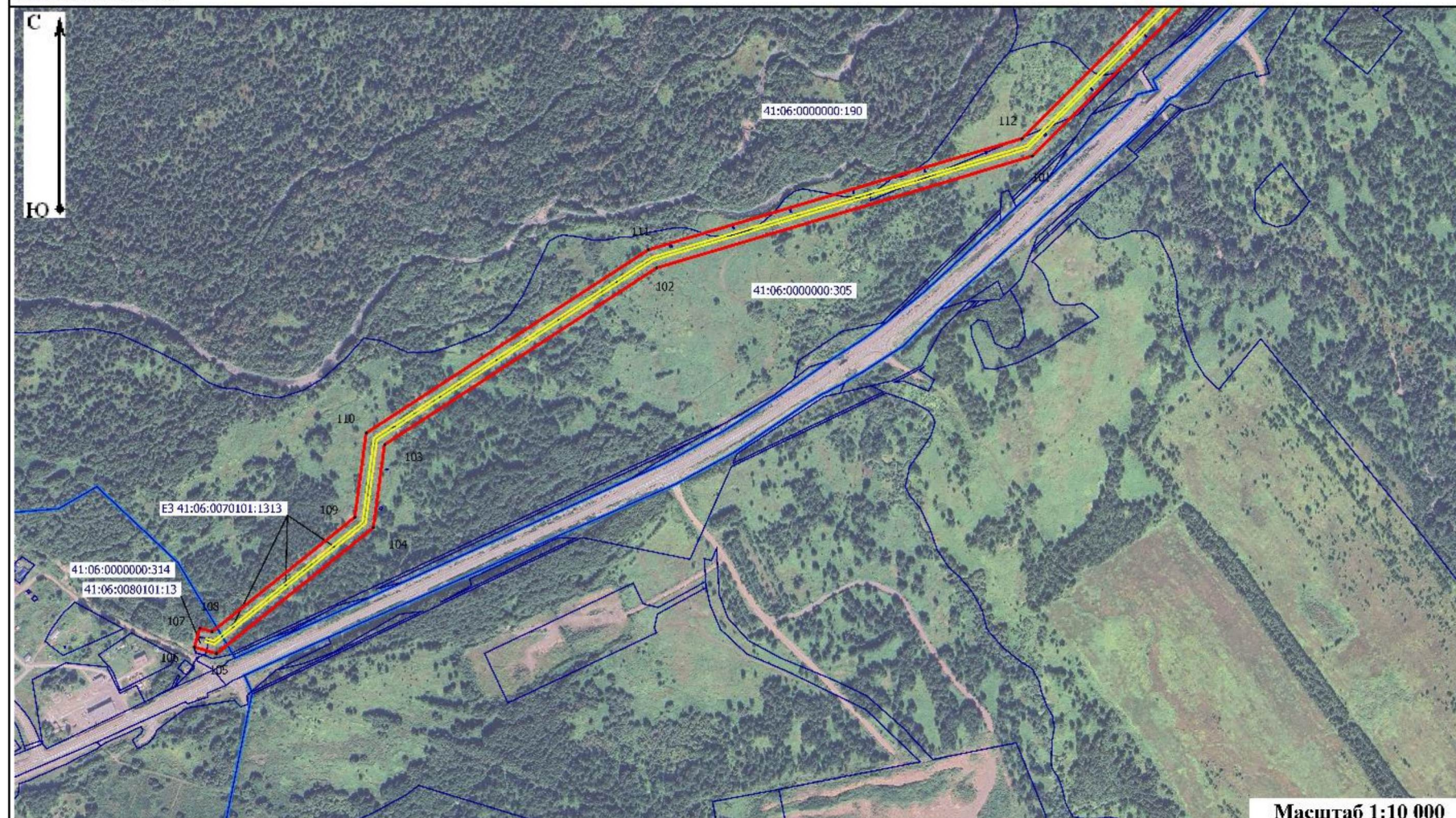
- контур крайних проводов воздушных линий электропередачи



- установленные границы административно-территориальных образований

Схема расположения границ публичного сервитута

Выносной лист 33



Масштаб 1:10 000

Условные обозначения:

- ✓ 1 - проектные границы публичного сервитута и характерные точки
- - контур крайних проводов воздушных линий электропередачи

41:05:0000000:2011

- границы и номера земельных участков, в отношении которых испрашивается публичный сервитут
- / - установленные границы административно-территориальных образований