



## ПОСТАНОВЛЕНИЕ

### ПРАВИТЕЛЬСТВА КАМЧАТСКОГО КРАЯ

03.12.2025 № 511-П

г. Петропавловск-Камчатский

#### **О внесении изменения в приложение к постановлению Правительства Камчатского края от 31.01.2024 № 29-П «Об утверждении региональных нормативов градостроительного проектирования Камчатского края»**


Учитывая заключение Управления Министерства юстиции Российской Федерации по Камчатскому краю от 08.07.2024 № МинЮст-444, протест прокуратуры Камчатского края от 18.02.2025 № 07-7-2025/Прт-6-25-20300001, а также государственный контракт от 15.08.2025 № 09/25 на выполнение работ по внесению изменений в региональные нормативы градостроительного проектирования Камчатского края

#### ПРАВИТЕЛЬСТВО ПОСТАНОВЛЯЕТ:

1. Внести в приложение к постановлению Правительства Камчатского края от 31.01.2024 № 29-П «Об утверждении региональных нормативов градостроительного проектирования Камчатского края» изменение, изложив его в редакции согласно приложению к настоящему постановлению.

2. Настоящее постановление вступает в силу после дня его официального опубликования.

Председатель  
Правительства  
Камчатского края



Ю.С. Морозова

Приложение к постановлению  
Правительства Камчатского края  
от 03.12.2025 № 511-П

«Приложение к постановлению  
Правительства Камчатского края  
от 31.01.2024 № 29-П

ОБЩЕСТВО С ОГРАНИЧЕННОЙ ОТВЕТСТВЕННОСТЬЮ



РЕГИОНАЛЬНЫЕ НОРМАТИВЫ  
ГРАДОСТРОИТЕЛЬНОГО  
ПРОЕКТИРОВАНИЯ  
КАМЧАТСКОГО КРАЯ

Государственный  
заказчик:

Министерство строительства и жилищной политики Камчатского края

## Содержание

|  |    |
|--|----|
| Общие положения .....  | 6  |
| I. Правила и область применения региональных нормативов градостроительного проектирования Камчатского края .....   | 10 |
| II. Основная часть региональных нормативов градостроительного проектирования Камчатского края .....  | 16 |
| 1. Расчетные показатели минимально допустимого уровня обеспеченности объектами регионального значения и показатели максимально допустимого уровня территориальной доступности таких объектов для населения Камчатского края..... | 16 |
| 1.1. В области транспорта (автомобильный, водный, воздушный), автомобильных дорог регионального и межмуниципального значения .....   | 17 |
| 1.2. В области предупреждения чрезвычайных ситуаций межмуниципального и регионального характера, стихийных бедствий, эпидемий и ликвидации их последствий.....   | 18 |
| 1.3. В области образования.....  | 22 |
| 1.4. В области здравоохранения.....  | 24 |
| 1.5. В области физической культуры и спорта.....   | 36 |
| 1.6. В области энергетики (электро- и газоснабжение) .....   | 39 |
| 1.7. В области культуры и искусства.....   | 41 |
| 1.8. В области социального обслуживания граждан.....   | 43 |
| 1.9. В области накопления, сбора, транспортирования, обработки, утилизации, обезвреживания и размещения ТКО.....   | 45 |
| 1.10. В области малого и среднего предпринимательства .....  | 46 |
| 1.11. В области сельскохозяйственного производства .....   | 47 |
| 1.12. В области отдыха и туризма Камчатского края .....  | 48 |
| 1.13. В области организации деятельности многофункциональных центров предоставления государственных и муниципальных услуг (МФЦ) .....  | 49 |
| 1.14. В области обращения с животными, в том числе с животными без владельцев .....  | 49 |
| 1.15. В области организационного обеспечения деятельности мировых судей .....  | 50 |
| 1.16. В области организации деятельности органов, осуществляющих государственную регистрацию актов гражданского состояния (ЗАГС).....  | 51 |

|   |    |
|---|----|
| 1.17. В области связи и форматизации  | 52 |
| 2. Предельные значения расчетных показателей минимально допустимого уровня обеспеченности объектами местного значения Камчатского края и расчетных показателей максимально допустимого уровня их территориальной доступности..... | 52 |
| 2.1. В области автомобильных дорог местного значения (в том числе создание и обеспечение функционирования парковок), дорожного сервиса, транспортного обслуживания (общественный транспорт) .....                                 | 55 |
| 2.2. В области образования.....   | 61 |
| 2.3. В области физической культуры и массового спорта.....  | 63 |
| 2.4. В области энергетики (электро- и газоснабжение) .....  | 63 |
| 2.5. В области тепло- и водоснабжения, водоотведения .....  | 64 |
| 2.6. В области благоустройства территории .....   | 67 |
| 2.7. В области отдыха и обустройства мест массового отдыха населения.....   | 69 |
| 2.8. В области культуры и искусства.....  | 70 |
| 2.9. В области создания условий для развития местного традиционного народного художественного творчества .....  | 72 |
| 2.10. В области содержания мест захоронения, организации ритуальных услуг .....   | 73 |
| 2.11 В области комплексного развития территорий .....   | 73 |
| Приложение А.....   | 74 |
| Приложение Б .....  | 76 |
| Приложение В.....   | 82 |
| Приложение Г .....  | 83 |
| Приложение Д.....   | 85 |
| Приложение Е .....  | 86 |
| Приложение Ж.....   | 88 |
| Приложение И.....   | 90 |
| III. Материалы по обоснованию расчетных показателей, содержащихся в основной части региональных нормативов градостроительного проектирования .....  | 91 |
| 1. Обоснование ранжирования муниципальных образований Камчатского края по плотности населения и внутренней территориально-пространственной организации.....   | 91 |

|  |     |
|--|-----|
| 2. Материалы по обоснованию расчетных показателей обеспеченности и территориальной доступности объектов регионального значения .....   | 93  |
| 3. Материалы по обоснованию предельных значений расчетных показателей минимально допустимого уровня обеспеченности объектами местного значения Камчатского края и максимально допустимого уровня их территориальной доступности..... | 120 |
| Перечень нормативных законодательных актов, документов в области технического нормирования, методических рекомендаций, которые использовались при подготовке РНГП Камчатского края .....   | 127 |

## Общие положения

Региональные нормативы градостроительного проектирования Камчатского края (далее – РНГП КК) разработаны в соответствии с частью 1 статьи 29<sup>3</sup>, статьи 29<sup>4</sup> Градостроительного кодекса Российской Федерации, приказом Министерства экономического развития Российской Федерации от 15.02.2021 № 71 «Об утверждении методических рекомендаций по подготовке нормативов градостроительного проектирования», Стратегией социально-экономического развития Камчатского края до 2035 года, утвержденной постановлением Правительства Камчатского края от 30.10.2023 № 541-П, Законом Камчатского края от 14.11.2012 № 160 «О регулировании отдельных вопросов градостроительной деятельности в Камчатском крае».

РНГП КК принимаются с целью формирования правового механизма регулирования градостроительной деятельности на территории региона в части разработки, согласования, утверждения и реализации документов территориального планирования, правил землепользования и застройки, документации по планировке территории, обеспечивающего гарантированный уровень качества и комфортности среды жизнедеятельности для жителей городских и сельских населенных пунктов.

РНГП КК направлены на реализацию основных положений Стратегии пространственного развития Российской Федерации на период до 2030 года с прогнозом до 2036 года, утвержденной распоряжением Правительства Российской Федерации от 28.12.2024 № 4146-р, Стратегии социально-экономического развития Камчатского края до 2035 года, утвержденной постановлением Правительства Камчатского края от 30.10.2023 № 541-П, государственных программ Камчатского края.

РНГП КК утверждаются нормативным правовым актом, который устанавливает совокупность расчетных показателей минимально допустимого уровня обеспеченности объектами регионального и межмуниципального значения Камчатского края, относящимися к областям, указанным в части 3 статьи 14 Градостроительного кодекса Российской Федерации, иными объектами регионального и межмуниципального значения Камчатского края и расчетных показателей максимально допустимого уровня территориальной доступности таких объектов для населения (в соответствии с частью 1 статьи 29<sup>2</sup> Градостроительного кодекса Российской Федерации), а также предельные значения расчетных показателей минимально допустимого уровня обеспеченности объектами местного значения и предельные значения расчетных показателей максимально допустимого уровня территориальной доступности таких объектов для населения муниципальных образований Камчатского края, в том числе с обеспечением беспрепятственного доступа инвалидов к объектам социальной, инженерной и транспортной инфраструктур, согласно статье 15 Федерального закона от 24.11.1995 № 181-ФЗ «О социальной защите инвалидов в Российской Федерации».

Согласно пункту 5 статьи 29<sup>2</sup> Градостроительного кодекса Российской Федерации, РНГП КК включают в себя:

1) основную часть (расчетные показатели минимально допустимого уровня обеспеченности объектами, предусмотренными частью 1 статьи 29<sup>2</sup> Градостроительного кодекса Российской Федерации, населения Камчатского края и расчетные показатели максимально допустимого уровня территориальной доступности таких объектов для населения Камчатского края, а также предельные значения расчетных показателей минимально допустимого уровня обеспеченности объектами местного значения и предельные значения расчетных показателей максимально допустимого уровня территориальной доступности таких объектов для населения муниципальных образований Камчатского края);

2) материалы по обоснованию расчетных показателей, содержащихся в основной части нормативов градостроительного проектирования;

3) правила и область применения расчетных показателей, содержащихся в основной части нормативов градостроительного проектирования.

Установлением минимально допустимых (предельных) показателей обеспеченности объектами регионального и местного значения обеспечивается:

1) достижение при градостроительном развитии территорий муниципальных образований Камчатского края гарантированного нормативного уровня качества и комфортности среды жизнедеятельности;

2) возможность достижения в соответствии с документами территориального планирования и документацией по планировке территории уровня качества и комфортности среды, превышающего показатели РНГП КК.

При подготовке документов территориального планирования и документации по планировке территории минимально допустимые (предельные) показатели обеспеченности объектами регионального и местного значения могут применяться при условии обоснования их достаточности для населения соответствующей территории.

РНГП КК принимаются с учетом соблюдения баланса устанавливаемых показателей обеспеченности и доступности объектов и услуг с потребностями населения соответствующих муниципальных образований.

Необоснованное завышение показателей обеспеченности объектами и услугами может привести к недоиспользованию объектов и перерасходу бюджетных средств.

Одной из задач РНГП КК является выявление диспропорций в обеспеченности населения муниципальных образований региона государственными и муниципальными услугами и формирование системы нормативных показателей обеспеченности и доступности объектов и услуг коммунальной, социальной и транспортной инфраструктур, направленной на устранение или сглаживание таких диспропорций. При этом показатели обеспеченности объектами общего образования и первичного звена здравоохранения должны во всех муниципальных образованиях Камчатского края соответствовать нормируемой потребности.

Нормированию подлежат показатели обеспеченности и доступности объектов и услуг для населения по следующим направлениям:

1) социальной инфраструктуры (образование, здравоохранение, культура и искусство, физическая культура и спорт, социальное обслуживание, отдых и туризм);

2) транспортной инфраструктуры (автомобильные дороги, в том числе с твердым покрытием, улично-дорожная сеть населенных пунктов, остановки общественного транспорта, места для постоянного и временного хранения личного автотранспорта, велодорожки);

3) коммунальной инфраструктуры (электроснабжение, газоснабжение, теплоснабжение, водоснабжение, водоотведение, обращение с твердыми коммунальными отходами);

4) благоустройства;

5) предупреждения и ликвидации чрезвычайных ситуаций (пожарные депо, пожарные водоемы и гидранты, защитные сооружения гражданской обороны, объекты инженерной защиты от затопления, подтопления территории).

РНГП КК разработаны на основании статистических и демографических данных с учетом административно-территориального устройства Камчатского края, социально-демографического состава и плотности населения на территории Камчатского края в разрезе муниципальных образований, природно-климатических условий, Стратегии социально-экономического развития Камчатского края до 2035 года, утвержденной постановлением Правительства Камчатского края от 30.10.2023 № 541-П, государственных программ Камчатского края.

Камчатский край входит в состав Дальневосточного федерального округа (далее – ДФО) и является частью Дальневосточного экономического района.

В состав Камчатского края входят 3 городских округа, 8 муниципальных округов, 3 муниципальных района, в состав которых входит 17 сельских поселений. На территории Камчатского края выделяется административно-территориальная единица с особым статусом – Корякский округ. В соответствии с данными Федеральной службы государственной статистики (Территориальный орган Федеральной службы государственной статистики по Камчатскому краю) общая численность населения края на 1 января 2025 года составила 288 200 человек, в том числе городское население – 225 951 человек, сельское – 62 240 человек. Камчатский край занимает площадь 464 275 кв. км, что составляет 6,7 процента от территории ДФО, здесь проживает около 3,66 процента общей численности населения ДФО, средняя плотность населения по среднегодовой численности на 1 января 2025 года – 0,62 чел./кв. км при средней плотности населения по ДФО 1,14 чел./кв. км. Административный центр региона – г. Петропавловск-Камчатский.

При разработке проекта РНГП КК использовалась авторская методика, которая включает в себя анализ комплекса исходных данных (географическое положение, сложившуюся территориально-пространственную организацию, социально-экономическое развитие региона), по результатам которого муниципальные образования области ранжируются (делятся) по группам с

интервальными значениями. Максимальный уровень территориальной доступности объекта устанавливается исходя из его положения:

1) для объектов местного значения уровень территориальной доступности устанавливается по внутренней территориально-пространственной организации;

2) для объектов регионального значения, которые располагаются (планируются к расположению), как правило, в административном центре – г. Петропавловск-Камчатский, уровень территориальной доступности устанавливается в зависимости от типа объекта регионального значения.

## I. Правила и область применения региональных нормативов градостроительного проектирования Камчатского края

РНГП КК входят в систему нормативных документов, регламентирующих градостроительную деятельность в Камчатском крае.

РНГП КК устанавливают требования, обязательные для всех субъектов градостроительной деятельности, осуществляющих свою деятельность на территории Камчатского края, независимо от их организационно-правовой формы.

РНГП КК распространяются на планировку, застройку и реконструкцию территорий муниципальных образований Камчатского края.

РНГП КК не регламентируют положения по безопасности, определяемые законодательством о техническом регулировании и содержащиеся в действующих нормативных технических документах, технических регламентах, и разрабатываются с учетом этих документов.

На особо охраняемых природных территориях РНГП КК применяются в части, не противоречащей законодательству в области охраны особо охраняемых природных территорий.

На территориях природных и озелененных территорий РНГП КК применяются в части, не противоречащей режимам охраны и использования указанных территорий, установленным законодательством в области охраны и использования природных и озелененных территорий.

На территориях зон с особыми условиями использования территорий РНГП КК нормативы применяются в части, не противоречащей требованиям федерального законодательства и законодательства Камчатского края, в соответствии с которыми установлены зоны с особыми условиями использования территорий.

На территориях исторических поселений, землях историко-культурного назначения РНГП КК применяются в части, не противоречащей законодательству в области охраны и использования объектов культурного наследия.

Размещение объектов экстренных служб, обеспечивающих безопасность населения и территории, в том числе пожарных депо, подстанций скорой помощи, иных объектов, осуществляется в соответствии с федеральным законодательством.

РНГП КК не устанавливают расчетные показатели минимально допустимого уровня обеспеченности объектами регионального значения, не относящихся к областям, указанным в части 1 статьи 29<sup>2</sup> Градостроительного кодекса Российской Федерации, и расчетных показателей максимально допустимого уровня территориальной доступности таких объектов для населения Камчатского края, а также расчетные показатели минимально допустимого уровня обеспеченности объектами местного значения, не предусмотренными частями 3 и 4 статьи 29<sup>2</sup> Градостроительного кодекса Российской Федерации, населения муниципальных

образований Камчатского края и предельные значения расчетных показателей максимального допустимого уровня территориальной доступности таких объектов для населения муниципальных образований Камчатского края. Количество, мощность, размещение указанных объектов и иные вопросы определяются в соответствии с законами, иными нормативными правовыми актами и нормативно-техническими документами, действующими на территории Российской Федерации и Камчатского края.

РНГП КК конкретизируют и развивают основные положения действующих федеральных норм. По вопросам, не рассматриваемым в РНГП КК, следует руководствоваться законами и нормативно-техническими документами, действующими на территории Российской Федерации в соответствии с требованиями Федерального закона от 27.12.2002 № 184-ФЗ «О техническом регулировании». При отмене и/или изменении действующих нормативных документов, в том числе тех, на которые дается ссылка в РНГП КК, следует руководствоваться нормами, вводимыми взамен отмененных.

РНГП КК используются для принятия решений органами государственной власти, органами местного самоуправления при формировании социально-экономической и градостроительной политики Камчатского края и входящих в ее состав муниципальных образований, должностными лицами при осуществлении полномочий в области градостроительной деятельности на территории Камчатского края, физическими и юридическими лицами для разрешения споров по вопросам градостроительного проектирования.

РНГП КК применяются при:

1) подготовке документов территориального планирования Камчатского края, документации по планировке территории для размещения объектов капитального строительства регионального значения, утверждаемых Правительством Камчатского края, и при внесении изменений в такие документы;

2) подготовке схем территориального планирования муниципальных районов Камчатского края, генеральных планов поселений, городских округов, муниципальных округов и при внесении изменений в такие документы;

3) подготовке правил землепользования и застройки муниципальных образований, входящих в состав Камчатского края, и при внесении изменений в такие документы;

4) подготовке документации по планировке территории, в том числе при подготовке проектов планировки территории, проектов межевания территории, предназначенных для строительства (реконструкции) объектов капитального строительства, и при внесении изменений в такие документы;

5) согласовании проектов документов территориального планирования муниципальных образований и проектов изменений в такие документы с Правительством Камчатского края и органами местного самоуправления

муниципальных образований в Камчатском крае (далее – ОМСУ) в случаях, предусмотренных законодательством;

б) проверке уполномоченными органами исполнительной власти Камчатского края, иными органами и организациями подготовленной на основании их решений документации по планировке территории на соответствие требованиям, установленным Градостроительным кодексом Российской Федерации;

7) реализации документов территориального планирования, градостроительного зонирования, планировки территории, а также при внесении изменений в указанные виды градостроительной документации;

8) формировании критериев принятия исполнительными органами и органами местного самоуправления в Камчатском крае решений в области социально-экономического, бюджетного и территориального планирования;

9) осуществлении уполномоченными органами исполнительной власти Камчатского края контроля за соблюдением органами местного самоуправления в Камчатском крае законодательства о градостроительной деятельности;

10) разработчиками градостроительной документации, заказчиками градостроительной документации и иными заинтересованными лицами при оценке качества градостроительной документации.

Расчетные показатели минимально допустимого уровня обеспеченности объектами местного значения населения муниципальных образований и расчетные показатели максимально допустимого уровня территориальной доступности таких объектов для населения муниципальных образований, содержащиеся в РНГП КК, учитываются при подготовке расчетных показателей, содержащихся в местных нормативах градостроительного проектирования.

Формирование в соответствии с документами территориального планирования и документацией по планировке территории среды жизнедеятельности гарантированного качества для населения муниципальных образований Камчатского края на основе установленных показателей обеспеченности и доступности объектов и услуг социальной, транспортной и коммунальной инфраструктур, благоустройства, иных нормируемых объектов и услуг является базовым принципом РНГП КК.

Дифференциация по территории Камчатского края показателей обеспеченности объектами и услугами осуществляется в соответствии с потребностями в таких объектах и услугах населения муниципальных образований в Камчатском крае.

В РНГП КК выделено несколько принципов дифференциации муниципальных образований в Камчатском крае:

1) уровень социально-экономического развития (Приложение Ж);

2) вхождение муниципальных образований в состав агломерации (Приложение И);

3) территориально-пространственная организация (далее – ТПО) муниципальных образований в Камчатском крае (Приложение Е);

4) плотность населения на территории муниципальных образований в Камчатском крае (Приложение Г), а также отдельных планировочных структур населенных пунктов.

В зависимости от характера территории, на которой расположено муниципальное образование, к базовому показателю обеспеченности и территориальной доступности применяется совокупность коэффициентов:

1)  $K_{СЭР}$  – коэффициент, учитывающий социально-экономическое развитие муниципальных образований:

а)  $K_{СЭР} = 1,1$  – Петропавловск-Камчатский ГО;

б)  $K_{СЭР} = 1,05$  – территории, имеющие потенциал, развивающиеся;

в)  $K_{СЭР} = 1,0$  – остальные территории.

2)  $K_{агл}$  – коэффициент, учитывающий вхождение муниципальных образований в агломерацию:

а)  $K_{агл} = 1,05$  – для планировочных центров 1-го порядка;

б)  $K_{агл} = 1,03$  – для планировочных центров 2-го порядка;

в)  $K_{агл} = 1,01$  – для планировочных центров 3-го порядка.

3)  $K_{град}$  – коэффициент, учитывающий особенности градостроительного развития территории:

а)  $K_{град} = 1,15$  – для территорий нового строительства;

б)  $K_{град} = 0,9$  – для реконструируемых территорий;

в)  $K_{град} = 1$  – для стабилизированных территорий.

4)  $K_{плотн}$  – коэффициент, учитывающий плотность населения отдельных планировочных структур на территории населенного пункта:

а)  $K_{плотн} = 1,01$  – при высокой плотности;

б)  $K_{плотн} = 1,0$  – при средней плотности;

в)  $K_{плотн} = 0,97$  – при низкой плотности.

Плотность населения отдельных планировочных структур устанавливается в соответствии с таблицей 1.

Таблица 1

| № п/п | Наименование планировочной структуры | Плотность населения, чел./га |         |         |
|-------|--------------------------------------|------------------------------|---------|---------|
|       |                                      | низкая                       | средняя | высокая |
| 1     | 2                                    | 3                            | 4       | 5       |
| 1.    | Жилой район                          | до 140                       | 141–250 | св.250  |
| 2.    | Жилой микрорайон                     | до 180                       | 181–300 | св. 300 |
| 3.    | Жилой квартал                        | до 220                       | 221–370 | св. 370 |

При определении значений базовых показателей обеспеченности объектами регионального и межмуниципального значения в области энергетики (п. 1.6 РНГП КК) и в области накопления, сбора, транспортирования, обработки, утилизации, обезвреживания и размещения твердых коммунальных отходов (далее – ТКО) (п. 1.9 РНГП КК), и объектами местного значения в области благоустройства территории (п.2.6 РНГП КК) используется классификация городских и сельских поселений в зависимости от проектной численности населения на расчетный срок.

Классификация городских и сельских поселений по численности населения устанавливается в соответствии с таблицей 2.

Таблица 2

| № п/п | Группы     | Население, тыс. чел.                   |                                 |
|-------|------------|--|---------------------------------|
|       |            | города                                 | сельские поселения              |
| 1     | 2          | 3                                      | 4                               |
| 1.    | Крупнейшие | Св. 1000                               |                                 |
| 2.    | Крупные    | Св. 500 до 1000<br>Св. 250 до 500      | Св. 5<br>Св. 3 до 5             |
| 3.    | Большие    | Св. 100 до 250                         | Св. 1 до 3                      |
| 4.    | Средние    | Св. 50 до 100                          | Св. 0,2 до 1                    |
| 5.    | Малые*     | Св. 20 до 50<br>Св. 10 до 20<br>Св. 10 | Св. 0,05<br>Св. 0,2<br>Св. 0,05 |

\*В группу малых городов включаются поселки городского типа

При определении значений базовых показателей обеспеченности объектами регионального и межмуниципального значения в области малого и среднего предпринимательства (п. 1.10 РНГП КК) и в области сельскохозяйственного производства (п. 1.11 РНГП КК) используется территориальное деление Камчатского края по макрорайонам.

Состав макрорайонов Камчатского края представлен в таблице 3.

Таблица 3

| № п/п | Наименование макрорайона | Состав макрорайона  |
|-------|--------------------------|---|
| 1     | 2                        | 3   |
| 1.    | Южный                    | Елизовский МНО<br>Усть-Большерецкий МНО<br>Вилючинский ГО<br>Петропавловск-Камчатский ГО      |
| 2.    | Центральный              | Алеутский МНО<br>Быстринский МНО<br>Мильковский МНО<br>Соболевский МНО<br>Усть-камчатский МНО |
| 3.    | Северный-1               | Карагинский МР<br>Тигильский МНО<br>ГО «поселок Палана»                                       |
| 4.    | Северный-2               | Олюторский МР<br>Пенжинский МР  |

В целях обеспечения установленных РНГП КК показателей обеспеченности и доступности объектов для маломобильных групп населения, в том числе инвалидов, объекты, указанные в РНГП КК проектируются с учетом нормативно-технических документов, в части обеспечения их доступности для маломобильных групп населения, действующих на территории Российской Федерации в соответствии с требованиями Федерального закона от 27.12.2002 № 184-ФЗ «О техническом регулировании».

## II. Основная часть региональных нормативов градостроительного проектирования Камчатского края

### 1. Расчетные показатели минимально допустимого уровня обеспеченности объектами регионального значения и показатели максимально допустимого уровня территориальной доступности таких объектов для населения Камчатского края

Расчетные показатели минимально допустимого уровня обеспеченности объектами регионального значения и максимально допустимого уровня территориальной доступности таких объектов для населения Камчатского края установлены исходя из текущей обеспеченности объектами регионального значения, фактической потребности населения в тех или иных услугах и объектах, с учетом динамики социально-экономического развития, приоритетов градостроительного развития региона, демографической ситуации и уровня жизни населения.

Значения расчетных показателей минимально допустимого уровня обеспеченности объектами регионального значения установлены с учетом особых условий развития городской агломерации, ранжирования муниципальных образований Камчатского края по сложившимся территориальным зонам; значения расчетных показателей максимально допустимого уровня территориальной доступности объектов регионального значения для населения Камчатского края установлены на основе анализа внутренней территориально-пространственной организации групп муниципальных образований, оценки природно-климатического районирования территории Камчатского края и иных факторов.

Обоснование расчетных показателей, принятых в основной части РНГП КК приведено в части III настоящего документа.

1.1. В области транспорта (автомобильный, водный, воздушный), автомобильных дорог регионального и межмуниципального значения

Расчетные показатели для объектов в области транспорта, автомобильных дорог регионального или межмуниципального значения установлены в соответствии с особенностями пространственной организации Камчатского края и отдельных муниципальных образований (сложившаяся планировочная структура, ранжирование дорог по категориям, природно-климатические условия).

Расчетные показатели, устанавливаемые для объектов регионального значения в области транспорта (автомобильный, водный, воздушный), автомобильных дорог регионального и межмуниципального значения, и показатели максимально допустимого уровня территориальной доступности таких объектов для населения принимаются в соответствии с таблицей 4.

Таблица 4

| № п/п | Наименование объекта   | Минимально допустимый уровень обеспеченности  |                       | Максимально допустимый уровень территориальной доступности |                               |                      |   |
|-------|--|---|-----------------------|--|-------------------------------|----------------------|---|
|       |  | Единица измерения   | Величина              | Единица измерения  | Величина                      |                      |   |
|       |  |   |                       |  | В городской местности         | В сельской местности |   |
| 1     | 2  | 3   | 4                     | 5  | 6                             | 7                    |   |
| 1.    | Автостанции  | Кол-во объектов на муниципальное образование при пассажирообороте менее 1000 чел. в сутки |                       | 1  | Транспортная доступность, мин | Не нормируется       | для групп МО по ТПО <sup>2</sup> :<br>А – 120<br>Б – 240<br>В – 300<br>Г – не нормируется |
| 2.    | Автомобильные дороги регионального и межмуниципального сообщения | Плотность сети автодорог $P$ , км на 1000 кв. км территории <sup>1</sup>                  |                       | $P = \rho \times K_{СЭР} \times K_{агл}$                   | Не нормируется                |                      |   |
|       |  | Доля дорог с твердым  | В городской местности | 75   |                               |                      |   |

| 1  | 2                             | 3  |                      | 4  | 5 | 6              | 7 |
|----|-------------------------------|--|----------------------|----|---|----------------|---|
|    |                               | покрытием, %   | В сельской местности | 60 |   |                |   |
| 3. | Транспортно-пересадочный узел | Кол-во объектов при аэродроме/морском порте при пассажиропотоке 2000 пасс./сут. – для регионального транспорта |                      | 1  |   | Не нормируется |   |

<sup>1</sup> Плотность автомобильных дорог регионального и межмуниципального значения определяется по формуле:  $P = \rho \times K_{СЭР} \times K_{агл}$ , где:

- 1)  $\rho$  – текущий уровень плотности сети автомобильных дорог региона (Приложение Д);
- 2)  $K_{СЭР}$  – коэффициент, учитывающий СЭР МО (Приложение Ж);
- 3)  $K_{агл}$  – коэффициент, учитывающий вхождение МО в агломерацию.

<sup>2</sup> Дифференциация муниципальных образований по ТПО приводится в Приложении Е.

### Правила и область применения показателей:

1. Если муниципальное образование, на территории которого располагается объект нормирования, входит в состав агломерации (Приложение И), то значение показателя транспортной доступности делится на коэффициент  $K_{агл}$ .

#### 1.2. В области предупреждения чрезвычайных ситуаций межмуниципального и регионального характера, стихийных бедствий, эпидемий и ликвидации их последствий

Расчетные показатели для объектов в области предупреждения чрезвычайных ситуаций межмуниципального и регионального характера, стихийных бедствий, эпидемий и ликвидаций их последствий установлены в соответствии с перечнем рисков возникновения чрезвычайных ситуаций межмуниципального и регионального характера, стихийных бедствий, эпидемий на территории Камчатского края, с учетом особенностей природно-климатических условий.

Расчетные показатели минимально допустимого уровня обеспеченности объектами регионального значения и показатели максимально допустимого уровня территориальной доступности таких объектов для населения представлены в таблицах 5–7.

Расчетные показатели, устанавливаемые для объектов предупреждения чрезвычайных ситуаций межмуниципального и регионального характера, стихийных бедствий и ликвидаций их последствий принимаются в соответствии с таблицей 5.

Таблица 5

| № п/п | Наименование объекта  | Минимально допустимый уровень обеспеченности                            |  | Максимально допустимый уровень территориальной доступности  |  |   |
|-------|---|---|--|---|--|---|
|       |   | Единица измерения   | Величина   | Единица измерения   | Величина   |   |
|       |   |   |  |   | на территории городских населенных пунктов   | на территории сельских населенных пунктов |
| 1     | 2   | 3   | 4  | 5   | 6  | 7   |
| 1.    | Сооружения для защиты территории от негативного природного воздействия <sup>1</sup> | Доля защищенной территории для жилой и общественно-деловой застройки, % | 100  | Не нормируется  |  |   |
| 2.    | Пожарные части <sup>2</sup>   | Кол-во объектов на МО   | согласно ФЗ от 22.07.2008 № 123-ФЗ «Технический регламент о требованиях пожарной безопасности», Сводом правил СП 380.1325800.2018 «Здания пожарных депо. Правила проектирования»   | Транспортная доступность (время прибытия первого подразделения к месту вызова), мин. в одну сторону | 10   | 20  |
| 3.    | Специализированные пожарные части <sup>2</sup>                                      | Кол-во объектов на МО   | согласно ФЗ от 22.07.2008 № 123-ФЗ «Технический регламент о требованиях пожарной безопасности», Сводом правил СП 380.1325800.2018 «Здания пожарных депо. Правила проектирования», Сводом правил СП 11.13130.2009 «Места дислокации подразделений пожарной охраны. Порядок и методика определения»              | Транспортная доступность, мин.  | СП 11.13130.2009 «Свод правил. Места дислокации подразделений пожарной охраны. Порядок и методика определения» |   |
| 4.    | Площадки пожарной авиации   | Кол-во объектов на субъект Российской Федерации                         | Места дислокации сил и средств на территории Российской Федерации, общее количество и типы дежурных поисково-спасательных воздушных судов определяются Федеральным агентством воздушного транспорта по согласованию с федеральными органами исполнительной власти, в ведении которых находятся силы и средства | Не нормируется  |  |   |

| 1 | 2 | 3 | 4   | 5 | 6 | 7 |
|---|---|---|---|---|---|---|
|   |   |   | (Приказ Росавиации от 08.11.2022 № 795-П «Об определении мест дислокации поисковых и аварийно-спасательных сил и средств на территории Российской Федерации, общего количества и типов дежурных поисково-спасательных воздушных судов») |   |   |   |

<sup>1</sup> Мероприятия по защите территории и объектов от негативного воздействия вод проводятся в соответствии с пунктом 4 статьи 67<sup>1</sup> Водного Кодекса Российской Федерации.

<sup>2</sup> Показатель обеспеченности и размещение объектов уточняется с Главным управлением МЧС России по Камчатскому краю.

#### Правила и область применения показателей:

1. Размещение участков для пожарных депо, их площадь должны соответствовать требованиям статьи 77 Федерального закона от 22.07.2008 № 123-ФЗ «Технический регламент о требованиях пожарной безопасности», пункта 5.4. Свода правил СП 380.1325800.2018 «Здания пожарных депо. Правила проектирования»;

2. Оснащение пожарных депо основными и специальными пожарными автомобилями должно обеспечивать выполнение целей выезда пожарно-спасательных подразделений для тушения пожара (проведения аварийно-спасательных работ), планируется на этапе планирования территории поселений и городских округов в соответствии с требованиями пункта 4.2. Свода правил СП 380.1325800.2018 «Здания пожарных депо. Правила проектирования», Сводом правил СП 11.13130.2009 «Места дислокации подразделений пожарной охраны. Порядок и методика определения»;

3. Меры, направленные на выполнение требований, указанных в примечаниях 3–5, в соответствии со статьей 65 Федерального закона от 22.07.2008 № 123-ФЗ «Технический регламент о требованиях пожарной безопасности», должны входить в пояснительные записки к материалам по обоснованию проектов планировки территорий поселений и городских округов»;

4. Здание для организации деятельности аварийно-спасательных служб располагается с максимальным расстоянием до любого населенного пункта в 60 км.

Расчетные показатели, устанавливаемые для объектов гражданской обороны регионального значения, принимаются в соответствии с таблицей 6.

Таблица 6

| № п/п | Наименование объекта              | Минимально допустимый уровень обеспеченности     |          | Максимально допустимый уровень территориальной доступности            |          |
|-------|-----------------------------------|--|----------|---|----------|
|       |                                   | Единица измерения                                | Величина | Единица измерения   | Величина |
| 1     | 2                                 | 3  | 4        | 5   | 6        |
| 1.    | Убежища                           | Обеспеченность от общей численности населения, % | 100      | Пешеходная доступность, м   | 1000     |
| 2.    | Противорадиационные Укрытия (ПРУ) | Обеспеченность от общей численности населения, % | 100      | Пешеходная доступность, м   | 1 000    |
|       |                                   |  |          | Транспортная доступность (при подвозе укрываемых автотранспортом), км | 20       |
| 3.    | Укрытия                           | Обеспеченность от общей численности населения, % | 100      | Пешеходная доступность, м   | 500      |

#### Правила и область применения показателей:

1. Создание объектов гражданской обороны (убежищ, ПРУ, укрытий) осуществляется за счет приспособления существующих, реконструируемых и вновь строящихся зданий и сооружений, которые по своему назначению могут быть использованы как объекты гражданской обороны, а также строительства этих объектов. Для обеспечения населения укрытиями используются и приспособляются в период мобилизации и в военное время заглубленные помещения и другие сооружения подземного пространства.

2. Убежище по возможности следует размещать:

- 1) встроенным – под зданиями наименьшей этажности из строящихся на одной площадке;
- 2) отдельно стоящим – на расстоянии от здания и сооружения не менее высоты здания.

3. Для защитных сооружений, расположенных на территориях, отнесенных к особой группе по гражданской обороне, максимальный радиус укрываемых должен составлять не более 500 м.

4. Вместимость защитных сооружений определяют суммой мест для сидения (на первом ярусе нар) и лежания (на втором и третьем ярусах нар).

Проектирование убежищ вместимостью менее 150 чел. допускается в исключительных случаях с разрешения Главного управления МЧС России по Камчатскому краю.

Вместимость противорадиационных укрытий предусматривает:

- 1) 5 чел. и более в зависимости от площади помещений укрытий, оборудуемых в существующих зданиях или сооружениях;
  - 2) 50 чел. и более во вновь строящихся зданиях и сооружениях.
5. Вместимость укрытий не нормируется и принимается в зависимости от площади используемых помещений.

Расчетные показатели средств оповещения принимаются в соответствии с таблицей 7.

Таблица 7

| № п/п | Наименование объекта                | Минимально допустимый уровень обеспеченности |          | Максимально допустимый уровень территориальной доступности |          |
|-------|-------------------------------------|--|----------|--|----------|
|       |                                     | Единица измерения                            | Величина | Единица измерения  | Величина |
| 1     | 2                                   | 3  | 4        | 5  | 6        |
| 1.    | Система оповещения населения при ЧС | Охват населения, %                           | 100      | Не нормируется   |          |

Правила и область применения показателей:

Системы оповещения размещаются при согласовании с Главным управлением МЧС России по Камчатскому краю.

### 1.3. В области образования

Расчетные показатели для объектов регионального значения в области образования установлены в соответствии с условиями текущей обеспеченности населения Камчатского края, а также Стратегии социально-экономического развития Камчатского края до 2035 года, утвержденной постановлением Правительства Камчатского края от 30.10.2023 № 541-П, с учетом Методических рекомендаций по развитию сети образовательных организаций и обеспеченности населения услугами таких организаций, включающих требования по размещению организаций сферы образования, исходя из норм действующего законодательства Российской Федерации, с учетом возрастного состава и плотности населения, транспортной инфраструктуры и других факторов, влияющих на доступность и обеспеченность населения услугами сферы образования, утвержденных Заместителем Министра образования и науки Российской Федерации Климовым А. А. от 04.05.2016 № АК-15/02вн.

При установлении расчетных показателей для объектов в области образования учитывалась дифференциация муниципальных образований Камчатского края по внутренней территориально-пространственной организации.

Расчетные показатели минимально допустимого уровня обеспеченности объектами регионального значения в области образования и показатели максимально допустимого уровня территориальной доступности таких объектов принимаются в соответствии с таблицей 8.

Таблица 8

| № п/п | Наименование объекта  | Минимально допустимый уровень обеспеченности                      |  | Максимально допустимый уровень территориальной доступности |                       |                      |
|-------|---|---|--|--|-----------------------|----------------------|
|       |   | Единица измерения   | Величина   | Единица измерения  | Величина              |                      |
|       |   |   |  |  | В городской местности | В сельской местности |
| 1     | 2   | 3   | 4  | 5  | 6                     | 7                    |
| 1.    | Организации, реализующие адаптированные основные общеобразовательные программы                              | Кол-во объектов на МО   | Устанавливается в соответствии со стратегией развития образования Камчатского края                   | Не нормируется   |                       |                      |
| 2.    | Специальная учебно-воспитательная организация для обучающихся с девиантным (общественно опасным) поведением | Кол-во объектов на субъект Российской Федерации (Камчатский край) | Устанавливается в соответствии со стратегией развития образования Камчатского края                   | Не нормируется   |                       |                      |
| 3.    | Профессиональные образовательные организации  | Кол-во мест для детей в возрасте 16-19 лет на 1000 чел.           | Устанавливается по формуле:<br>$X_{16-19} = \frac{N_{16-19} \times 0,5 \times 1000}{N_{\text{общ}}}$ | Не нормируется   |                       |                      |
| 4.    | Организации дополнительного профессионального образования   | Кол-во объектов на субъект Российской Федерации (Камчатский край) | Устанавливается в соответствии со стратегией развития образования Камчатского края                   | Не нормируется   |                       |                      |

| 1  | 2   | 3   | 4  | 5              | 6 | 7 |
|----|---|---|--|----------------|---|---|
| 5. | Центр психолого-педагогической, медицинской и социальной помощи | Кол-во объектов на субъект Российской Федерации (Камчатский край) | Устанавливается в соответствии со стратегией развития образования Камчатского края | Не нормируется |   |   |

#### Правила и область применения показателей:

1.  $N_{x-y}$  – прогнозная численность детей в возрасте  $x$ - $y$  лет на расчетный период, устанавливается на основании статистических данных, либо планируемых показателей в соответствии с утвержденной стратегией социально-экономического развития муниципального образования;

$N_{общ}$  - прогнозная численность населения муниципального образования на расчетный период, устанавливается на основании статистических данных, либо планируемых показателей в соответствии с утвержденной стратегией социально-экономического развития муниципального образования;

2. В случае установления показателей  $N_{x-y}$ ,  $N_{общ}$  в соответствии со статистическими данными, значение базового показателя обеспеченности в зависимости от характера территории, к которой он применяется, умножается на совокупность поправочных коэффициентов:

1)  $K_{СЭР}$  – коэффициент, учитывающий социально-экономическое развитие муниципального образования (Приложение Ж);

2)  $K_{агл}$  – коэффициент, учитывающий вхождение муниципального образования в состав агломерации (Приложение И).

3. В случае установления показателей  $N_{x-y}$ ,  $N_{общ}$  в соответствии с утвержденной стратегией социально-экономического развития муниципального образования, корректирующие коэффициенты  $K_{СЭР}$ ,  $K_{агл}$  не применяются.

#### 1.4. В области здравоохранения

Расчетные показатели для объектов регионального значения в области здравоохранения установлены в соответствии с условиями текущей обеспеченности населения Камчатского края, а также Стратегии социально-экономического развития Камчатского края до 2035 года, утвержденной постановлением Правительства Камчатского края от 30.10.2023 № 541-П, с учетом приказа Министерства здравоохранения Российской Федерации от 27.02.2016 № 132н «О Требованиях к размещению

медицинских организаций государственной системы здравоохранения и муниципальной системы здравоохранения исходя из потребностей населения», приказа Министерства здравоохранения Российской Федерации от 14.04.2025 № 202н «Об утверждении Положения оказания первичной медико-санитарной помощи взрослому населению».

При установлении расчетных показателей для объектов в области здравоохранения учитывалась дифференциация муниципальных образований Камчатского края по внутренней территориально-пространственной организации, половозрастному составу населения.

Расчет ресурсной обеспеченности имеющихся медицинских организаций (посещения в смену, койки, кадры, количество бригад скорой медицинской помощи и т.д.), необходим для выполнения объемов медицинской помощи, установленных Территориальной программой государственных гарантий бесплатного оказания гражданам медицинской помощи в Камчатского края на соответствующий год с учетом порядков оказания медицинской помощи, утвержденных приказами Министерства здравоохранения Российской Федерации, а также оптимального размещения этих ресурсов по уровням (этапам) оказания медицинской помощи с учетом установленной маршрутизации пациентов.

Расчетные показатели минимально допустимого уровня обеспеченности объектами регионального значения в области здравоохранения и показатели максимально допустимого уровня территориальной доступности таких объектов приведены в таблицах 9 – 16.

Расчетные показатели минимально допустимого уровня обеспеченности лечебно-профилактическими медицинскими организациями, оказывающими первичную медико-санитарную помощь в амбулаторных условиях в населенных пунктах с численностью до 10 000 человек принимаются в соответствии с таблицей 9.

Таблица 9

| № п/п | Наименование объекта  | Минимально допустимый уровень обеспеченности |  |  |  |   | Максимально допустимый уровень территориальной доступности |          |
|-------|---|--|--|--|--|---|--|----------|
|       |   | Единица измерения                            | Величина   |  |  |   | Единица измерения  | Величина |
|       |   |  | Сельские/городские н. п. с численностью населения от 2000 до 10 000 человек <sup>1</sup> | Сельские н. п. с численностью населения от 1001 до 2000 человек <sup>2</sup> | Сельские н. п. с численностью населения от 301 до 1000 человек | Сельские н. п. с численностью населения от 100 до 300 человек           |  |          |
| 1     | 2   | 3  | 4  | 5  | 6  | 7   | 8  | 9        |
| 1.    | Врачебная амбулатория                                       | Кол-во объектов на н. п.                     | 1  | 1  | -  | -   | Пешеходная доступность, мин.                               | 60       |
| 2.    | Центр общей врачебной практики (семейной медицины)          | Кол-во объектов на н. п.                     | 1  | 1  | -  | -   | Пешеходная доступность, мин.                               | 60       |
| 3.    | Фельдшерско-акушерский пункт (ФАП), Фельдшерский здравпункт | Кол-во объектов на н. п.                     | -  | 1  | 1  | 1 (если расстояние до ближайшей медицинской организации превышает 6 км) | Пешеходная доступность, мин.                               | 60       |

<sup>1</sup> В населенных пунктах с числом жителей 2001 – 10 000 человек организуются центры (отделения) общей врачебной практики (семейной медицины) или врачебная амбулатория;

<sup>2</sup> В населенных пунктах с числом жителей 1001 – 2000 человек организуются фельдшерско-акушерские пункты или фельдшерские здравпункты в случае, если расстояние от фельдшерско-акушерского пункта до ближайшей медицинской организации не превышает 6 км; центры (отделения) общей врачебной практики (семейной медицины) или врачебная амбулатория в случае, если расстояние от фельдшерско-акушерского пункта до ближайшей медицинской организации превышает 6 км.

Правила и область применения показателей:



| 1  | 2   | 3               | 4                  | 5 | 6   | 7                              | 8  | 9   |
|----|---|-----------------|--------------------|---|---|--------------------------------|----|---|
| 1. | Поликлиника <sup>1</sup>  | Кол-во объектов | Не менее 1 на н.п. |   | 1 на 20-50 тыс. человек в возрасте от 18 лет включительно | Пешеходная доступность, мин.   | 60 | Не нормируется  |
|    |   |                 |                    |   |   | Транспортная доступность, мин. | 15 | для групп МО по ТПО <sup>2</sup> :<br>А – 120<br>Б – 240<br>В – 300<br>Г – не нормируется |
| 2. | Детская поликлиника   | Кол-во объектов | Не менее 1 на н.п. |   | 1 на 10-30 тыс. человек в возрасте до 18 лет              | Пешеходная доступность, мин.   | 30 | Не нормируется  |
|    |   |                 |                    |   |   | Транспортная доступность, мин. | 15 | для групп МО по ТПО <sup>2</sup> :<br>А – 120<br>Б – 240<br>В – 300<br>Г – не нормируется |
| 3. | Центр консультативно-диагностический (поликлиника консультативно-диагностическая)                 | Кол-во объектов | -                  | - | 1 на 100 тыс. человек в возрасте от 18 лет включительно   | Пешеходная доступность, мин.   | 60 | Не нормируется  |
|    |   |                 |                    |   |   | Транспортная доступность, мин. | 40 | Не нормируется  |
| 4. | Центр консультативно-диагностический детский (поликлиника консультативно-диагностическая детская) | Кол-во объектов | -                  | - | 1 на 100 тыс. человек в возрасте до 18 лет                | Пешеходная доступность, мин.   | 60 | Не нормируется  |
|    |   |                 |                    |   |   | Транспортная доступность, мин. | 40 | Не нормируется  |
| 5. | Поликлиника стоматологическая   | Кол-во объектов | -                  | - | 1 на 100 тыс. человек в возрасте от 18 лет включительно   | Пешеходная доступность, мин.   | 60 | Не нормируется  |
|    |   |                 |                    |   |   | Транспортная доступность, мин. | 15 | для групп МО по ТПО <sup>2</sup> :<br>А – 120   |

| 1  | 2                                     | 3               | 4                  | 5 | 6  | 7                              | 8  | 9   |
|----|---------------------------------------|-----------------|--------------------|---|--|--------------------------------|----|---|
|    |                                       |                 |                    |   |  |                                |    | Б – 240<br>В – 300<br>Г – не нормируется  |
| 6. | Детская стоматологическая поликлиника | Кол-во объектов |                    |   | 1 на 20-50 тыс. человек в возрасте до 18 лет | Пешеходная доступность, мин.   | 60 | Не нормируется  |
|    |                                       |                 | -                  | - |  | Транспортная доступность, мин. | 15 | для групп МО по ТПО <sup>2</sup> :<br>А – 120<br>Б – 240<br>В – 300<br>Г – не нормируется |
| 7. | Стоматологическое отделение           | Кол-во объектов | Не менее 1 на н.п. |   |  | Пешеходная доступность, мин.   | 60 | Не нормируется  |
|    |                                       |                 |                    |   | -  | Транспортная доступность, мин. | 15 | для групп МО по ТПО <sup>2</sup> :<br>А – 120<br>Б – 240<br>В – 300<br>Г – не нормируется |

<sup>1</sup> В населенных пунктах с численностью населения от 10 тыс. до 20 тыс. человек по решению субъекта Российской Федерации возможно размещение нескольких врачебных амбулаторий или центров (отделений) общей врачебной практики (семейной медицины), либо одной поликлиники.

<sup>2</sup> Дифференциация муниципальных образований по ТПО приводится в Приложении Е.

### Правила и область применения показателей:

1. Медицинские организации, оказывающие первичную медико-санитарную помощь в населенных пунктах с численностью населения свыше 20 000 человек, размещаются с учетом шаговой доступности, не превышающей 60 минут; медицинские организации, оказывающие медицинскую помощь в неотложной форме, размещаются с учетом транспортной доступности, не превышающей 120 мин. (в соответствии с приказом Министерства здравоохранения Российской Федерации от 27.02.2016 № 132н «О Требованиях к размещению медицинских организаций государственной системы здравоохранения и муниципальной системы здравоохранения исходя из потребностей населения»).

2. Женские консультации являются структурными подразделениями поликлиник и размещаются на территории их обслуживания.

3. При отображении объектов здравоохранения, оказывающими первичную медико-санитарную помощь в амбулаторных условиях, в документах территориального планирования необходимо в обязательном порядке указывать следующие характеристики объекта: количество населения, которое обслуживается объектом, количество посещений в смену и иную имеющуюся в наличии информацию.

4. Значение базового показателя доступности в городской местности в зависимости от характера территории, к которой он применяется, делится на совокупность поправочных коэффициентов:

- 1)  $K_{\text{агл}}$  – коэффициент, учитывающий вхождение муниципального образования в состав агломерации (Приложение И);
- 2)  $K_{\text{град}}$  – коэффициент, учитывающий градостроительное развитие территории.

Расчетные показатели обеспеченности лечебно-профилактическими медицинскими организациями, оказывающими медицинскую помощь в стационарных условиях принимаются в соответствии с таблицей 11.

Таблица 11

| № п/п | Наименование объекта   | Минимально допустимый уровень обеспеченности |          | Максимально допустимый уровень территориальной доступности |                     |   |
|-------|--|--|----------|--|---------------------|---|
|       |  | Единица измерения                            | Величина | Единица измерения  | Величина            |   |
|       |  |  |          |  | городская местность | сельская местность  |
| 1     | 2  | 3  | 4        | 5  | 6                   | 7   |
| 1.    | Медицинские организации, оказывающие медицинскую помощь в стационарных условиях: | Кол-во койко-мест на 1000 чел.               | 12,5     |  |                     |   |
| 1.    | Участковая больница  | Кол-во объектов на 5-20 тыс. чел.            | 1        | Транспортная доступность личным, мин.                      | Не нормируется      | для групп МО по ТПО <sup>1</sup> :<br>А – 120<br>Б – 240<br>В – 300<br>Г – не нормируется |
| 2.    | Городская больница   | Кол-во объектов на 20-300 тыс. чел.          | 1        | Транспортная доступность,                                  | 60                  | Не нормируется  |

| 1  | 2   | 3   | 4 | 5                              | 6  | 7   |
|----|---|---|---|--------------------------------|----|---|
|    |   |   |   | мин.                           |    |   |
| 3. | Детская городская больница                  | Кол-во объектов на 20-200 тыс. чел. младше 18 лет | 1 | Транспортная доступность, мин. | 60 | Не нормируется  |
| 4. | Районная больница                           | Кол-во объектов на 20-100 тыс. чел.               | 1 | Транспортная доступность, мин. | 60 | для групп МО по ТПО <sup>1</sup> :<br>А – 120<br>Б – 240<br>В – 300<br>Г – не нормируется |
| 5. | Краевая больница                            | Кол-во объектов на субъект Российской Федерации   | 1 | Не нормируется                 |    |   |
| 6. | Детская краевая больница                    | Кол-во объектов на субъект Российской Федерации   | 1 | Не нормируется                 |    |   |
| 7. | Специализированные медицинские организации: |   |   |                                |    |   |
| 8. | Больница инфекционная                       | Кол-во объектов на субъект Российской Федерации   | 1 | Не нормируется                 |    |   |
| 9. | -Больница инфекционная детская              | Кол-во объектов на 500 тыс. чел. младше 18 лет    | 1 | Не нормируется                 |    |   |

<sup>1</sup> Дифференциация муниципальных образований по ТПО приводится в Приложении Е.

### Правила и область применения показателей:

1. Медицинские организации, оказывающие первичную медико-санитарную помощь в населенных пунктах с численностью населения свыше 20 000 человек, размещаются с учетом шаговой доступности, не превышающей 60 минут (в соответствии с приказом Министерства здравоохранения Российской Федерации от 27.02.2016 № 132н «О Требованиях к размещению медицинских организаций государственной системы здравоохранения и муниципальной системы здравоохранения исходя из потребностей населения»);

2. Значение базового показателя доступности в городской местности в зависимости от характера территории, к которой он применяется, делится на совокупность поправочных коэффициентов:

1)  $K_{\text{агл}}$  – коэффициент, учитывающий вхождение муниципального образования в состав агломерации (Приложение И);

2)  $K_{\text{град}}$  – коэффициент, учитывающий градостроительное развитие территории.

3. Хосписы и дома (больницы) сестринского ухода могут размещаться в составе медицинских организаций, оказывающих медицинскую помощь в стационарных условиях;

4. Для медицинских организаций, оказывающих медицинскую помощь в стационарных условиях, характеристики количества койко-мест могут быть установлены, исходя из расчетных показателей:

1) участковая больница: 3,9 койко-мест на 1000 чел.;

2) городская больница: 3,63 койко-мест на 1000 чел. старше 18 лет;

3) детская городская больница: 0,7 койко-мест на 1000 чел. младше 18 лет;

4) районная больница: 4 койко-мест на 1000 чел.;

5) краевая больница: 6,31 койко-мест на 1000 чел. старше 18 лет;

6) детская краевая больница: 1 койко-место на 1000 чел. младше 18 лет;

7) больница инфекционная: 0,14 койко-мест на 1000 чел. старше 18 лет;

8) больница инфекционная детская: 0,14 койко-мест на 1000 чел. младше 18 лет.

Расчетные показатели обеспеченности лечебно-профилактическими медицинскими организациями, оказывающими медицинскую помощь в условиях специализированных диспансеров принимаются в соответствии с таблицей 12.

Таблица 12

| № п/п | Наименование объекта   | Минимально допустимый уровень обеспеченности    |  | Максимально допустимый уровень территориальной доступности |          |
|-------|--|---|--|--|----------|
|       |  | Единица измерения                               | Величина   | Единица измерения  | Величина |
| 1     | 2  | 3   | 4  | 5  | 6        |
| 1.    | Специализированные медицинские организации (диспансеры):<br>врачебно-физкультурный<br>кардиологический<br>кожно-венерологический<br>наркологический<br>онкологический<br>офтальмологический<br>противотуберкулезный<br>психоневрологический<br>эндокринологический | Кол-во объектов на субъект Российской Федерации | Устанавливается Стратегией развития здравоохранения Камчатского края, не менее 1 | Не нормируется   |          |

Расчетные показатели обеспеченности медицинскими организациями скорой медицинской помощи принимаются в соответствии с таблицей 13.

Таблица 13

| № п/п | Наименование объекта  | Минимально допустимый уровень обеспеченности |   |                  |                  |                  |                  | Максимально допустимый уровень территориальной доступности                                   |          |
|-------|---|--|---|------------------|------------------|------------------|------------------|--|----------|
|       |   | Единица измерения                            | Величина в зависимости от радиуса обслуживания, км                            |                  |                  |                  |                  | Единица измерения  | Величина |
|       |   |  | 20  | 30               | 40               | 50               | Более 50         |  |          |
| 1     | 2   | 3  | 4   | 5                | 6                | 7                | 8                | 9  | 10       |
| 1.    | Станция скорой медицинской помощи/<br>Отделение скорой медицинской помощи | Автомобиль на 1000 чел. <sup>2</sup>         | 1 на 10 тыс. чел. взрослого населения<br>1 на 10 тыс. чел. детского населения | 1 на 9 тыс. чел. | 1 на 8 тыс. чел. | 1 на 7 тыс. чел. | 1 на 6 тыс. чел. | Транспортная доступность специализированным медицинским транспортом (с момента вызова), мин. | 20       |

| 1  | 2                           | 3   | 4          | 5 | 6 | 7 | 8 | 9              | 10 |
|----|-----------------------------|---|------------|---|---|---|---|----------------|----|
| 2. | Площадки санитарной авиации | Кол-во объектов на МО (ГО, МНО, г. п., с. п.)         | Не менее 1 |   |   |   |   | Не нормируется |    |
|    |                             | Кол-во объектов на труднодоступный н. п. <sup>3</sup> | 1          |   |   |   |   |                |    |

Правила и область применения показателей:

1. При проектировании отдельных объектов количество автомобилей может корректироваться с учетом численности, плотности и возрастной структуры населения территории обслуживания, средней нагрузки на одну выездную бригаду скорой медицинской помощи в сутки, климатических и географических особенностей территории обслуживания, особенностей застройки, насыщенности территории обслуживания промышленными предприятиями, состояния транспортных магистралей, интенсивности движения и иных факторов;

2. Перечень труднодоступных населенных пунктов представлен в Приложении Д.

Расчетные показатели обеспеченности медицинскими организациями переливания крови принимаются в соответствии с таблицей 14.

Таблица 14

| № п/п | Наименование объекта   | Минимально допустимый уровень обеспеченности    |  | Максимально допустимый уровень территориальной доступности |          |
|-------|--|---|--|--|----------|
|       |  | Единица измерения                               | Величина   | Единица измерения  | Величина |
| 1     | 2  | 3   | 4  | 5  | 6        |
| 1.    | Медицинские организации переливания крови (центры переливания крови, станции переливания крови и их отделения) | Кол-во объектов на субъект Российской Федерации | Устанавливается Стратегией развития здравоохранения Камчатского края, не менее 1 | Не нормируется   |          |

Расчетные показатели обеспеченности объектами региональной фармацевтической сети принимаются в соответствии с таблицей 15.

Таблица 15

| № п/п | Наименование объекта           | Минимально допустимый уровень обеспеченности |                             |                         |                                     | Максимально допустимый уровень территориальной доступности |                          |                         |                      |
|-------|--------------------------------|--|-----------------------------|-------------------------|-------------------------------------|--|--------------------------|-------------------------|----------------------|
|       |                                | Единица измерения                            | Величина                    |                         |                                     | Единица измерения  | Величина                 |                         |                      |
|       |                                |  | В городской местности       |                         | В сельской местности <sup>1,2</sup> |  | В городской местности    |                         | В сельской местности |
|       |                                |  | в многоэтажной застройке    | в малоэтажной застройке |                                     |  | в многоэтажной застройке | в малоэтажной застройке |                      |
| 1     | 2                              | 3  | 4                           | 5                       | 6                                   | 7  | 8                        | 9                       | 10                   |
| 1.    | Аптека, аптечный пункт         | Кол-во объектов аптечной сети                | н. п. от 10 до 50 тыс. чел. | 1 на 10 тыс. чел.       | 1 на 6000 чел.                      | Пешеходная доступность, м                                  | 500                      | 800                     | 1000                 |
|       | н. п. св. 50 до 100 тыс. чел.  |  | 1 на 10 тыс. чел.           |                         |                                     |  |                          |                         |                      |
|       | н. п. св. 100 до 250 тыс. чел. |  | 1 на 12 тыс. чел.           |                         |                                     |  |                          |                         |                      |

<sup>1</sup> В сельских населенных пунктах следует размещать 1 аптеку или аптечный пункт на сельское поселение с населением от 6000 человек. Аптечный пункт следует размещать в случае отсутствия аптеки на территории населенного пункта;

<sup>2</sup> Для расчета данного показателя допускается учитывать частные объекты.

Правила и область применения показателя:

1. Значение базового показателя доступности в зависимости от характера территории, к которой он применяется, делится на совокупность поправочных коэффициентов:

1)  $K_{агл}$  – коэффициент, учитывающий вхождение муниципального образования в состав агломерации (Приложение И);

2)  $K_{град}$  – коэффициент, учитывающий градостроительное развитие территории.

2. Допускается размещение аптечного пункта на территории ФАП, врачебной амбулатории.

Расчетные показатели обеспеченности медицинскими организациями особого типа принимаются в соответствии с таблицей 16.

Таблица 16

| № п/п | Наименование объекта  | Минимально допустимый уровень обеспеченности    |  | Максимально допустимый уровень территориальной доступности |          |
|-------|---|---|--|--|----------|
|       |   | Единица измерения                               | Величина   | Единица измерения  | Величина |
| 1     | 2   | 3   | 4  | 5  | 6        |
| 1.    | Центры:<br>- общественного здоровья и медицинской профилактики;<br>- медицины катастроф;<br>- медицинский мобилизационных резервов «Резерв»;<br>- медицинский информационно-аналитический;<br>- медицинский биофизический;<br>- военно-врачебной экспертизы;<br>- судебно-медицинской экспертизы. | Кол-во объектов на субъект Российской Федерации | Устанавливается Стратегией развития здравоохранения Камчатского края, не менее 1 | Не нормируется   |          |
| 2.    | Бюро:<br>- медико-социальной экспертизы;<br>- медицинской статистики;<br>- патологоанатомическое  | Кол-во объектов на субъект Российской Федерации | Устанавливается Стратегией развития здравоохранения Камчатского края, не менее 1 | Не нормируется   |          |
|       |   | Кол-во объектов на МР/ГО/МнО                    | Устанавливается Стратегией развития здравоохранения Камчатского края, не менее 1 | Не нормируется   |          |
| 3.    | Лаборатории:<br>- клиничко-диагностическая;<br>- бактериологическая, в том числе по диагностике туберкулеза.  | Кол-во объектов на субъект Российской Федерации | Устанавливается Стратегией развития здравоохранения Камчатского края, не менее 1 | Не нормируется   |          |

### 1.5. В области физической культуры и спорта

Расчетные показатели в области физической культуры и спорта установлены в соответствии с условиями текущей обеспеченности населения Камчатского края, а также Стратегии социально-экономического развития Камчатского края до 2035 года, утвержденной постановлением Правительства Камчатского края от 30.10.2023 № 541-П, с учетом приказа

Министерства спорта Российской Федерации от 19.08.2021 № 649 «О рекомендованных нормативах и нормах обеспеченности населения объектами спортивной инфраструктуры».

При установлении расчетных показателей для объектов в области физической культуры и спорта учитывалась дифференциация муниципальных образований Камчатского края по принадлежности к определенной сложившейся территориальной зоне, по внутренней территориально-пространственной организации.

Расчетные показатели минимально допустимого уровня обеспеченности объектами регионального значения в области физкультуры и спорта и показатели максимально допустимого уровня территориальной доступности таких объектов принимаются в соответствии с таблицей 17.

Таблица 17

| № п/п   | Наименование объекта                      | Минимально допустимый уровень обеспеченности |          | Максимально допустимый уровень территориальной доступности |                       |   |
|---|---|--|----------|--|-----------------------|---|
|   |   | Единица измерения                            | Величина | Единица измерения  | Величина              |   |
|   |   |  |          |  | В городской местности | В сельской местности  |
| 1   | 2   | 3  | 4        | 5  | 6                     | 7   |
| Для категорий муниципальных образований -1,2,3,4 <sup>1</sup>       |   |  |          |  |                       |   |
| Для категорий спортивных сооружений – А, В, С, D, E, F <sup>2</sup> |   |  |          |  |                       |   |
| 1.  | Стадионы с трибунами на 1500 мест и более | Кол-во объектов на 100 тыс. чел.             | 1        | Транспортная доступность, мин.                             | 30                    | для групп МО по ТПО <sup>3</sup> :<br>А – 120<br>Б – 240<br>В – 300<br>Г – не нормируется |
| 2.  | Спортивные залы                           | Кол-во объектов на 10 тыс. чел.              | 5,9      | Пешеходная доступность, м                                  | 1000                  |   |
| 3.  | Крытые плавательные бассейны              | Кол-во объектов на 100 тыс. чел.             | 5        | Транспортная доступность, мин.                             | 30                    | для групп МО по ТПО <sup>3</sup> :<br>А – 120<br>Б – 240<br>В – 300<br>Г – не нормируется |
| 4.  | Другие объекты, включая:                  |  |          |  |                       |   |

| 1  | 2  | 3   | 4  | 5                              | 6              | 7   |
|----|--|---|--|--------------------------------|----------------|---|
|    | Крытые спортивные объекты с искусственным льдом  | Кол-во объектов на 10 тыс. чел.                 | 4,6  | Транспортная доступность, мин. | 30             | для групп МО по ТПО <sup>3</sup> :<br>А – 120<br>Б – 240<br>В – 300<br>Г – не нормируется |
|    | манежи, лыжные базы, биатлонные комплексы, сооружения для стрелковых видов спорта и т.д. |   |  | Транспортная доступность, мин. | Не нормируется |   |
| 5. | Объекты региональных спортивных федераций  | Кол-во объектов на субъект Российской Федерации | Устанавливается по согласованию с ИО Камчатского края (Министерство спорта Камчатского края) | Транспортная доступность, мин. | Не нормируется |   |

<sup>1</sup>Категория муниципального района устанавливается исходя из его численности:

- 1) Категория 1 – от 50 до 500 человек;
- 2) Категория 2 – от 500 до 5 тыс. человек;
- 3) Категория 3 – от 5 000 до 30 тыс. человек;
- 4) Категория 4 – свыше 30 тыс. человек;

<sup>2</sup>Категорирование спортивных сооружений согласно Приказу Министерства спорта Российской Федерации от 25.09.2020 № 718 «Об утверждении Методических рекомендаций по организации физкультурно-спортивной работы по месту жительства, отдыха и трудовой деятельности граждан в организациях различных форм собственности»:

- 1) категория А - спортивные сооружения для международных соревнований;
- 2) категория В - тренировочные сооружения для профессионального спорта высших достижений;
- 3) категория С - спортивные и развлекательные сооружения в черте города;
- 4) категория D - спортивные и развлекательные сооружения за городской чертой и в лесопарковой зонах;
- 5) категория Е - спортивные и развлекательные сооружения в туристических центрах;
- 6) категория F - сооружения для соревнований и тренировок по специализированным видам спорта;

<sup>3</sup>Дифференциация муниципальных образований по ТПО приводится в Приложении Е.

### Правила и область применения показателей:

1. При проектировании объекта спорта специализированного направления (для отдельного вида спорта) необходимо уточнять расчетные показатели минимально допустимого уровня обеспеченности в соответствии с приказом Министерства спорта Российской Федерации от 19.08.2021 № 649 «О рекомендованных нормативах и нормах обеспеченности населения объектами спортивной инфраструктуры».

2. Значение базового показателя обеспеченности в зависимости от характера территории, к которой он применяется, умножается на совокупность поправочных коэффициентов:

- 1)  $K_{СЭР}$  – коэффициент, учитывающий социально-экономическое развитие муниципального образования (Приложение Ж);
- 2)  $K_{агл}$  – коэффициент, учитывающий вхождение муниципального образования в состав агломерации (Приложение И).
3. Значение базового показателя доступности в зависимости от характера территории, к которой он применяется, делится на совокупность поправочных коэффициентов:
- 1)  $K_{агл}$  – коэффициент, учитывающий вхождение муниципального образования в состав агломерации (Приложение И);
- 2)  $K_{град}$  – коэффициент, учитывающий градостроительное развитие территории.
4. Перечень рекомендуемых для размещения на территории населенных пунктов объектов спортивной инфраструктуры устанавливается согласно приказу Министерства спорта Российской Федерации от 19.08.2021 № 649.

#### 1.6. В области энергетики (электро- и газоснабжение)

Расчетные показатели в области энергетики (электро- и газоснабжение) принимаются в соответствии с таблицей 18

Таблица 18

| № п/п | Наименование ресурса | Минимально допустимый уровень обеспеченности |   |                      | Максимально допустимый уровень территориальной доступности |                |
|-------|----------------------|--|---|----------------------|--|----------------|
|       |                      | Единица измерения                            | Величина  |                      | Единица измерения  | Величина       |
|       |                      |  | В городской местности                                 | В сельской местности |  |                |
| 1     | 2                    | 3  | 4   | 5                    | 6  | 7              |
| 1.    | Газоснабжение        | куб. м/год на 1 чел.                         | при наличии централизованного горячего водоснабжения  | 120                  |  | Не нормируется |
|       |                      |  | при горячем водоснабжении от газовых водонагревателей | 300                  |  |                |
|       |                      |  | при отсутствии всяких видов горячего водоснабжения    | 180                  | 220  |                |
| 2.    | Электроснабжение     | кВт*ч/год                                    | В многоэтажной застройке                              | 2100                 | 1350   | Не нормируется |

| 1 | 2 | 3         |  | 4    | 5   | 6 | 7 |
|---|---|-----------|--|------|-----|---|---|
|   |   | на 1 чел. | В среднетажной и малоэтажной застройке | 1700 | 950 |   |   |

**Правила и область применения показателей:**

1. Укрупненные показатели электропотребления приводятся для больших городов. Их следует принимать с коэффициентами для групп городов: крупных - 1,1; средних - 0,9; малых - 0,8 (Классификация городов по численности населения приведена в Правилах и области применения основной части РНГП КК);
2. Приведенные укрупненные показатели предусматривают электропотребление жилыми и общественными зданиями, предприятиями коммунально-бытового обслуживания, наружным освещением, системами водоснабжения, водоотведения и теплоснабжения;
3. Итоговые объемы потребления могут уточняться по согласованию и органами местного самоуправления и ресурсоснабжающими компаниями.

## 1.7. В области культуры и искусства

Перечень видов объектов в указанной области определен с учетом методических рекомендаций органам государственной власти субъектов Российской Федерации и органам местного самоуправления о применении нормативов и норм оптимального размещения организаций культуры и обеспеченности населения услугами организаций культуры, утвержденных распоряжением Министерства культуры Российской Федерации от 18.11.2025 № Р-494.

При установлении расчетных показателей для объектов в области культуры и искусства учитывалась дифференциация муниципальных образований Камчатского края по принадлежности к определенной сложившейся территориальной зоне, по внутренней территориально-пространственной организации.

Расчетные показатели минимально допустимого уровня обеспеченности объектами регионального значения и показатели максимально допустимого уровня территориальной доступности таких объектов, принимаются в соответствии с таблицей 19.

Таблица 19

| № п/п | Наименование объекта                         | Минимально допустимый уровень обеспеченности   |          | Максимально допустимый уровень территориальной доступности |                              |                |
|-------|--|--|----------|--|------------------------------|----------------|
|       |  | Единица измерения  | Величина | Единица измерения  | Величина                     |                |
|       |  |  |          |  | для административного центра | для МО         |
| 1     | 2  | 3  | 4        | 5  | 6                            | 7              |
| 1.    | Библиотеки                                   |  |          |  |                              |                |
|       | Универсальная библиотека                     | Кол-во объектов на административный центр Камчатского края – г. Петропавловск-Камчатский | 1        | Транспортная доступность, мин.                             | 60                           | Не нормируется |
|       | Детская библиотека                           |  | 1        |  |                              |                |
|       | Библиотека для инвалидов по зрению           |  | 1        |  |                              |                |
| 2.    | Музеи  |  |          |  |                              |                |
|       | Краеведческий музей/<br>Художественный музей | Кол-во объектов на административный центр Камчатского края – г. Петропавловск-Камчатский | 1        | Транспортная доступность, мин.                             | 60                           | Не нормируется |
|       | Тематический музей                           |  | 2        |  |                              |                |
| 3.    | Театры                                       |  |          |  |                              |                |
|       | Театр драматический                          | Кол-во объектов на административный  | 1        | Транспортная   | 60                           | Не нормируется |

| 1  | 2                               | 3  | 4 | 5                                 | 6  | 7              |
|----|---------------------------------|--|---|-----------------------------------|----|----------------|
|    | Театр музыкальный               | центр Камчатского края –<br>г. Петропавловск-Камчатский  | 1 | доступность, мин.                 |    |                |
|    | Театр юного зрителя             |  | 1 |                                   |    |                |
|    | Театр кукол                     |  | 1 |                                   |    |                |
|    | Прочие театры по видам искусств |  | 1 |                                   |    |                |
| 4. | Концертные организации          |  |   |                                   |    |                |
|    | Концертный зал                  | Кол-во объектов на административный<br>центр Камчатского края –<br>г. Петропавловск-Камчатский | 1 | Транспортная<br>доступность, мин. | 60 | Не нормируется |
|    | Филармония                      |  | 1 |                                   |    |                |
|    | Концертный коллектив            |  | 2 |                                   |    |                |
| 5. | Учреждения клубного типа        |  |   |                                   |    |                |
|    | Учреждение клубного типа        | Кол-во объектов на административный<br>центр Камчатского края –<br>г. Петропавловск-Камчатский | 2 | Транспортная<br>доступность, мин. | 60 | Не нормируется |

#### Правила и область применения показателей:

1. Нормы размещения объектов регионального и межмуниципального значения в области культуры и искусства осуществляются в рамках полномочий Министерства культуры Камчатского края с учетом приказа Министерства культуры Камчатского края от 10.10.2017 № 231 «Об утверждении Методических рекомендаций по развитию сети организаций культуры Камчатского края и обеспеченности населения услугами организаций культуры Камчатского края».

2. Доступность может быть осуществлена за счет гастрольной деятельности с периодичностью выездов в соответствии с государственным заданием.

3. Значение базового показателя доступности в зависимости от характера территории, к которой он применяется, делится на совокупность поправочных коэффициентов:

- 1)  $K_{\text{агл}}$  – коэффициент, учитывающий вхождение муниципального образования в состав агломерации (Приложение И);
- 2)  $K_{\text{град}}$  – коэффициент, учитывающий градостроительное развитие территории.

## 1.8. В области социального обслуживания граждан

Перечень видов объектов в указанной области определен с учетом Методических рекомендаций по расчету потребностей субъектов Российской Федерации в развитии сети организаций социального обслуживания, утвержденных приказом Министерства труда и социальной защиты Российской Федерации от 24.11.2014 № 934н.

При установлении расчетных показателей для объектов в области социального обслуживания населения учитывались внутренняя территориально-пространственная организация территории субъекта.

Расчетные показатели минимально допустимого уровня обеспеченности объектами регионального значения в области социального обслуживания и показатели максимально допустимого уровня территориальной доступности таких объектов, представлены в таблице 20.

Таблица 20

| № п/п | Наименование объекта  | Минимально допустимый уровень обеспеченности  |          | Максимально допустимый уровень территориальной доступности |          |
|-------|---|---|----------|--|----------|
|       |   | Единица измерения   | Величина | Единица измерения  | Величина |
| 1     | 2   | 3   | 4        | 5  | 6        |
|       | Организации, осуществляющие стационарное социальное обслуживание  |   |          |  |          |
| 1.    | Дом-интернат (пансионат), в том числе малой вместимости, для престарелых и инвалидов, ветеранов войны и труда, милосердия | Кол-во мест на 10 тыс. чел. в возрасте старше 18 лет  | 30       | Не нормируется   |          |
| 2.    | Психоневрологический интернат для взрослых  | Кол-во мест на 10 тыс. чел. в возрасте старше 18 лет  | 30       | Не нормируется   |          |
| 3.    | Специальный дом-интернат, в том числе для престарелых   | Определяется Стратегией социально-экономического развития Камчатского края до 2035 года, утвержденной постановлением Правительства Камчатского края от 30.10.2023 № 541-П |          | Не нормируется   |          |
| 4.    | Дом-интернат (пансионат) для детей  | Кол-во мест на 10 тыс. чел. в возрасте младше 18 лет  | 30       | Не нормируется   |          |
| 5.    | Детский психоневрологический интернат   | Кол-во мест на 10 тыс. чел. в возрасте младше 18 лет  | 20       | Не нормируется   |          |

| 1   | 2   | 3  | 4   | 5 | 6              |
|-----|---|--|---|---|----------------|
| 6.  | Социально-реабилитационный центр для несовершеннолетних   | Кол-во объектов на 10 тыс. чел. в возрасте младше 18 лет | 1   |   | Не нормируется |
| 7.  | Социально-реабилитационный центр (за исключением социально-реабилитационных центров для несовершеннолетних) | Количество объектов на МО (ГО, МР, МНО)                  | Устанавливается по согласованию с ведомственным ИО Камчатского края, не менее 1 |   | Не нормируется |
| 8.  | Реабилитационный центр для граждан с ограниченными возможностями  | Количество объектов на МО (ГО, МР, МНО)                  | Устанавливается по согласованию с ведомственным ИО Камчатского края, не менее 1 |   | Не нормируется |
| 9.  | Центр социальной адаптации (помощи), в том числе для лиц без определенного места жительства и занятий       | Количество объектов на МО (ГО, МР, МНО)                  | Устанавливается по согласованию с ведомственным ИО Камчатского края, не менее 1 |   | Не нормируется |
| 10. | Дом ночного пребывания  | Количество объектов на МО (ГО, МР, МНО)                  | Устанавливается по согласованию с ведомственным ИО Камчатского края, не менее 1 |   | Не нормируется |
| 11. | Центр социального обслуживания, в том числе комплексный и для граждан пожилого возраста и инвалидов         | Кол-во объектов на 50 тыс. чел.                          | 1 (не менее 1 на МО)  |   | Не нормируется |

#### Правила и область применения показателей:

Расчет потребности в развитии сети организаций социального обслуживания согласовывается с уполномоченным исполнительным органом государственной власти и может быть откорректирован с учетом нуждаемости получателей социальных услуг в различных формах социального обслуживания, особенностей региона, в том числе плотности населения, дорожной и транспортной инфраструктуры, природно-климатических, географических, демографических, социально-экономических и иных особенностей Камчатского края.

## 1.9. В области накопления, сбора, транспортирования, обработки, утилизации, обезвреживания и размещения ТКО

Расчетные показатели в области накопления, сбора, транспортирования, обработки, утилизации, обезвреживания и размещения ТКО принимаются в соответствии с таблицей 21.

Таблица 21

| п/п   | Наименование категорий объекта                          | Минимально допустимый уровень обеспеченности |                           |             |                          |            | Максимально допустимый уровень территориальной доступности |          |  |
|---|---|--|---------------------------|-------------|--------------------------|------------|--|----------|--|
|   |   | Единица измерения                            | Величина                  |             |                          |            | Единица измерения  | Величина |  |
|   |   |  | Среднемесячных накоплений |             | Среднегодовых накоплений |            |  |          |  |
|   |   |  | кг/мес.                   | куб. м/мес. | кг/год                   | куб. м/год |  |          |  |
| 1   | 2   | 3  | 4                         | 5           | 6                        | 7          | 8  | 9        |  |
| Городские округа и городские поселения Камчатского края за исключением Вилочинского городского округа |   |  |                           |             |                          |            |  |          |  |
| 1.  | Многоквартирные дома                                    | на 1 проживающего                            | 47,28                     | 0,238       | 567,36                   | 2,856      | Не нормируется   |          |  |
|   |   | на 1 кв. м общей площади                     | 2,15                      | 0,011       | 25,8                     | 0,132      |  |          |  |
| 2.  | Индивидуальные жилые дома                               | на 1 проживающего                            | 50,16                     | 0,232       | 601,8                    | 2,784      |  |          |  |
|   |   | на 1 кв. м общей площади                     | 2,16                      | 0,011       | 25,92                    | 0,132      |  |          |  |
| 3.  | Сельские поселения Камчатского края                     |  |                           |             |                          |            |  |          |  |
| 4.  | Многоквартирные дома                                    | на 1 проживающего                            | 39,10                     | 0,208       | 469,2                    | 2,496      | Не нормируется   |          |  |
|   |   | на 1 кв. м общей площади                     | 1,85                      | 0,0098      | 22,2                     | 0,118      |  |          |  |
| 5.  | Индивидуальные жилые дома                               | на 1 проживающего                            | 41,11                     | 0,208       | 493,32                   | 2,496      |  |          |  |
|   |   | на 1 кв. м общей площади                     | 2,02                      | 0,010       | 24,24                    | 0,12       |  |          |  |
| 6.  | Вилочинский городской округ                             |  |                           |             |                          |            |  |          |  |
| 7.  | Многоквартирные дома                                    | на 1 проживающего                            | 25,89                     | 0,129       | 310,68                   | 1,548      | Не нормируется   |          |  |
|   |   | на 1 кв. м общей площади                     | 1,06                      | 0,005       | 12,72                    | 0,06       |  |          |  |
| 8.  | Индивидуальные жилые дома                               | на 1 проживающего                            | 24,43                     | 0,123       | 293,16                   | 1,476      |  |          |  |
|   |   | на 1 кв. м общей площади                     | 1,22                      | 0,006       | 14,64                    | 0,072      |  |          |  |
| 9.  | Объект по обработке, утилизации, обезвреживанию отходов | Доля отходов, % от                           | обязательная к обработке  | 80          |                          |            | Не нормируется   |          |  |

| 1 | 2 | 3                             |  | 4  | 5 | 6 | 7 | 8 | 9 |
|---|---|-------------------------------|--|----|---|---|---|---|---|
|   |   | показателя накопления отходов | обязательная к утилизации и обезвреживанию | 85 |   |   |   |   |   |

Правила и область применения показателей:

1. Большие значения норм накопления отходов следует принимать для крупнейших и крупных городов (Классификация городских и сельских поселений в зависимости от проектной численности населения на расчетный срок принимается согласно Правилам и области применения основной части РНПП КК).

2. Значение базового показателя обеспеченности в зависимости от характера территории, к которой он применяется, умножается на совокупность поправочных коэффициентов:

1)  $K_{СЭР}$  – коэффициент, учитывающий социально-экономическое развитие муниципального образования (Приложение Ж);

2)  $K_{агл}$  – коэффициент, учитывающий вхождение муниципального образования в состав агломерации (Приложение И).

3. Расчетные показатели в области накопления, сбора, транспортирования, обработки, утилизации, обезвреживания и размещения ТКО применяются для укрупненного расчета потребности накопления, сбора, транспортирования, обработки, утилизации, обезвреживания и размещения ТКО для территорий, подлежащих развитию путем нового строительства, реконструкции, реорганизации, перепрофилированию и иных механизмов развития территории. Для определения текущих потребностей накопления, сбора, транспортирования, обработки, утилизации, обезвреживания и размещения ТКО допускается использовать данные Территориальной схемы обращения с отходами, в том числе с твердыми коммунальными отходами, в Камчатского края, утвержденной приказом Министерства жилищно-коммунального хозяйства и энергетики Камчатского края от 05.10.2023 № 29-Н.

#### 1.10. В области малого и среднего предпринимательства

Расчетные показатели в области малого и среднего предпринимательства (далее – СМП) принимаются в соответствии с таблицей 22.

Таблица 22

| №<br>п/п | Наименование<br>объекта  | Минимально<br>допустимый уровень<br>обеспеченности |   | Максимально<br>допустимый уровень<br>территориальной доступности |          |
|----------|--|--|---|--|----------|
|          |  | Единица измерения                                  | Величина  | Единица<br>измерения   | Величина |
| 1        | 2  | 3  | 4   | 5  | 6        |
| 1.       | Промышленный парк<br>Индустриальный парк и технопарк<br>Бизнес-инкубатор | Кол-во объектов на макрорайон                      | Устанавливается в соответствии с<br>отраслевыми стратегиями развития<br>Камчатского края, но не менее 1 | Не нормируется   |          |

## 1.11. В области сельскохозяйственного производства

Расчетные показатели в области сельскохозяйственного производства принимаются в соответствии с таблицей 23.

Таблица 23

| №<br>п/п | Наименование<br>объекта | Минимально<br>допустимый уровень<br>обеспеченности |  | Максимально<br>допустимый уровень<br>территориальной доступности |          |
|----------|-------------------------|--|--|--|----------|
|          |                         | Единица<br>измерения                               | Величина   | Единица измерения  | Величина |
| 1        | 2                       | 3  | 4  | 5  | 6        |
| 1.       | Агропромышленный парк   | Кол-во объектов на макрорайон                      | Устанавливается в соответствии с<br>отраслевыми стратегиями<br>развития Камчатского края | Не нормируется   |          |

## 1.12. В области отдыха и туризма Камчатского края

Расчетные показатели в области отдыха и туризма принимаются в соответствии с таблицей 24.

Таблица 24

| № п/п | Наименование объекта                   | Минимально допустимый уровень обеспеченности                                      |  | Максимально допустимый уровень территориальной доступности |          |
|-------|--|---|--|--|----------|
|       |  | Единица измерения   | Величина   | Единица измерения  | Величина |
| 1     | 2                                      | 3   | 4  | 5  | 6        |
| 1.    | Детский оздоровительный лагерь         | Кол-во мест на 1000 чел. в возрасте от 7 до 18 лет                                | $X = \frac{N_{7-18} \times 0,2 \times 1000}{N_{\text{общ}}}$                       | Не нормируется   |          |
| 2.    | Объект санаторно-курортного назначения | Кол-во объектов на субъект Российской Федерации (Камчатский край)                 | Устанавливается в соответствии с отраслевыми стратегиями развития Камчатского края | Не нормируется   |          |
| 3.    | Гостиницы                              | Кол-во объектов на административный центр муниципального образования <sup>4</sup> | 1  | Не нормируется   |          |

Правила и область применения показателей:

1.  $N_{7-18}$  – прогнозная численность детей в возрасте 7-18 лет на расчетный период, устанавливается на основании статистических данных, либо планируемых показателей в соответствии с утвержденной стратегией социально-экономического развития Камчатского края.

$N_{\text{общ}}$  - прогнозная численность населения Камчатского края на расчетный период, устанавливается на основании статистических данных, либо планируемых показателей в соответствии с утвержденной стратегией социально-экономического развития Камчатского края.

2. В случае установления показателей  $N_{7-18}$ ,  $N_{\text{общ}}$  в соответствии со статистическими данными, значение базового показателя обеспеченности в зависимости от характера территории, к которой он применяется, умножается на совокупность поправочных коэффициентов:

1)  $K_{СЭР}$  – коэффициент, учитывающий социально-экономическое развитие муниципального образования (Приложение Ж);

2)  $K_{агл}$  – коэффициент, учитывающий вхождение муниципального образования в состав агломерации (Приложение И).

3. В случае установления показателей  $N_{7-18}$ ,  $N_{общ}$  в соответствии с утвержденной стратегией социально-экономического развития Камчатского края, корректирующие коэффициенты  $K_{СЭР}$ ,  $K_{агл}$  не применяются.

4. В расчет могут быть включены любые объекты данного типа, в том числе частные.

### 1.13. В области организации деятельности многофункциональных центров предоставления государственных и муниципальных услуг (МФЦ)

Расчетные показатели в области организации деятельности многофункциональных центров предоставления государственных и муниципальных услуг (МФЦ) принимаются в соответствии с таблицей 25.

Таблица 25

| № п/п | Наименование объекта   | Минимально допустимый уровень обеспеченности |          | Максимально допустимый уровень территориальной доступности |          |
|-------|--|--|----------|--|----------|
|       |  | Единица измерения                            | Величина | Единица измерения  | Величина |
| 1     | 2  | 3  | 4        | 5  | 6        |
| 1.    | Многофункциональный центр предоставления государственных и муниципальных услуг (МФЦ) | Охват населения, %                           | 100      | Транспортная доступность, мин.                             | 45       |

Правила и область применения показателя:

Размещение и организация предоставления услуг в МФЦ выполняется согласно постановлению Правительства Российской Федерации от 22.12.2012 № 1376 «Об утверждении Правил организации деятельности многофункциональных центров предоставления государственных и муниципальных услуг».

### 1.14. В области обращения с животными, в том числе с животными без владельцев

Расчетные показатели в области обращения с животными, в том числе с животными без владельцев принимаются в соответствии с таблицей 26.

Таблица 26

| № п/п | Наименование объекта                   | Минимально допустимый уровень обеспеченности |  | Максимально допустимый уровень территориальной доступности |          |
|-------|--|--|--|--|----------|
|       |  | Единица измерения                            | Величина   | Единица измерения  | Величина |
| 1     | 2                                      | 3  | 4  | 5  | 6        |
| 1.    | Ветеринарная станция                   | Кол-во объектов на МО                        | Устанавливается в соответствии с отраслевыми стратегиями развития Камчатского края | Не нормируется   |          |
| 2.    | Питомник животных, кинологовский центр | Кол-во объектов на МО                        | Устанавливается в соответствии с отраслевыми стратегиями развития Камчатского края | Не нормируется   |          |

### 1.15. В области организационного обеспечения деятельности мировых судей

Расчетные показатели в области организационного обеспечения деятельности мировых судей принимаются в соответствии с таблицей 27.

Таблица 27

| № п/п | Наименование объекта               | Минимально допустимый уровень обеспеченности   |          | Максимально допустимый уровень территориальной доступности |                       |   |
|-------|------------------------------------|--|----------|--|-----------------------|---|
|       |                                    | Единица измерения  | Величина | Единица измерения  | Величина              |   |
|       |                                    |  |          |  | В городской местности | В сельской местности  |
| 1     | 2                                  | 3  | 4        | 5  | 6                     | 7   |
| 1.    | Объекты деятельности мировых судей | Кол-во объектов на участок (с численностью населения от 15 до 23 тыс. чел.) <sup>1</sup> | 1        | Транспортная доступность, мин.                             | 30                    | для групп МО по ТПО <sup>2</sup> :<br>А – 120<br>Б – 240<br>В – 300<br>Г – не нормируется |

<sup>1</sup> В административно-территориальных образованиях с численностью населения менее 15 тыс. человек создается 1 судебный участок.

<sup>2</sup> Дифференциация муниципальных образований по ТПО приводится в Приложении Е.

Правила и область применения показателя:

1. Значение базового показателя доступности в зависимости от характера территории, к которой он применяется, делится на совокупность поправочных коэффициентов:

$K_{\text{агл}}$  – коэффициент, учитывающий вхождение муниципального образования в состав агломерации (Приложение И);

$K_{\text{град}}$  – коэффициент, учитывающий градостроительное развитие территории.

### 1.16. В области организации деятельности органов, осуществляющих государственную регистрацию актов гражданского состояния (ЗАГС)

Расчетные показатели в области организации деятельности органов, осуществляющих государственную регистрацию актов гражданского состояния (ЗАГС) принимаются в соответствии с таблицей 28.

Таблица 28

| № п/п | Наименование объекта | Минимально допустимый уровень обеспеченности |  | Максимально допустимый уровень территориальной доступности |                       |   |
|-------|----------------------|--|--|--|-----------------------|---|
|       |                      | Единица измерения                            | Величина   | Единица измерения  | Величина              |   |
|       |                      |  |  |  | В городской местности | В сельской местности  |
| 1     | 2                    | 3  | 4  | 5  | 6                     | 7   |
| 1.    | Отдел ЗАГС           | Кол-во объектов на МО                        | Устанавливается по согласованию с ведомственными ИО Камчатского края | Транспортная доступность, мин.                             | 30                    | для групп МО по ТПО <sup>1</sup> :<br>А – 120<br>Б – 240<br>В – 300<br>Г – не нормируется |
|       |                      |  |  | Пешеходная доступность, м                                  | 1500                  | Не нормируется  |

<sup>1</sup> Дифференциация муниципальных образований по ТПО приводится в Приложении Е.

Правила и область применения показателя:

1. Значение базового показателя территориальной доступности в городской местности в зависимости от характера территории, к которой он применяется, делится на совокупность поправочных коэффициентов:

$K_{\text{агл}}$  – коэффициент, учитывающий вхождение муниципального образования в состав агломерации (Приложение И);

$K_{\text{град}}$  – коэффициент, учитывающий градостроительное развитие территории.

### 1.17. В области связи и информатизации

Расчетные показатели в области связи и информатизации принимаются в соответствии с таблицей 29.

Таблица 29

| № п/п | Наименование объекта   | Минимально допустимый уровень обеспеченности |                       |                      | Максимально допустимый уровень территориальной доступности |          |
|-------|--|--|-----------------------|----------------------|--|----------|
|       |  | Единица измерения                            | Величина              |                      | Единица измерения  | Величина |
|       |  |  | В городской местности | В сельской местности |  |          |
| 1     | 2  | 3  | 4                     | 5                    | 6  | 7        |
| 1.    | Объекты экстренной телефонной связи (общественные телефоны экстренной связи) | Кол-во объектов на н.п.                      | Не нормируется        | 1                    | Пешеходная доступность, мин.                               | 15       |

2. Предельные значения расчетных показателей минимально допустимого уровня обеспеченности объектами местного значения Камчатского края и расчетных показателей максимально допустимого уровня их территориальной доступности

Предельные значения расчетных показателей минимально допустимого уровня обеспеченности объектами местного значения Камчатского края и максимально допустимого уровня их территориальной доступности установлены с учетом Стратегии социально-экономического развития Камчатского края до 2035 года, утвержденной постановлением Правительства Камчатского края от 30.10.2023 № 541-П, и представлены в таблицах 31–46.

Полномочия ОМСУ, согласно Федеральному Закону от 06.10.2003 № 131-ФЗ «Об общих принципах организации местного самоуправления в Российской Федерации», касающиеся областей нормирования, представлены в таблице 30.

Таблица 30

| № п/п | Объекты/ресурсы нормирования   | Муниципальный округ | Муниципальный район | Городской округ | Городское/сельское поселение |
|-------|--|---------------------|---------------------|-----------------|------------------------------|
| 1     | 2  | 3                   | 4                   | 5               | 6                            |
| 1.    | В области автомобильных дорог местного значения (в том числе создание и обеспечение функционирования парковок), дорожного сервиса, транспортного обслуживания (общественный транспорт)   |                     |                     |                 |                              |
| 2.    | В области автомобильных дорог местного значения  |                     |                     |                 |                              |
| 3.    | Автомобильные дороги местного значения   | +                   | +                   | +               | +                            |
| 4.    | Велодорожки  | +                   |                     | +               | +                            |
| 5.    | В области создания и обеспечения функционирования парковок   |                     |                     |                 |                              |
| 6.    | Места хранения личного автотранспорта в жилой застройке  | +                   |                     | +               | +                            |
| 7.    | Временные и гостевые стоянки (парковки) общественных зданий и сооружений, лесопарков, зон отдыха и курортных зон   | +                   |                     | +               | +                            |
| 8.    | В области транспортного обслуживания (общественный транспорт)  |                     |                     |                 |                              |
| 9.    | Остановочный пункт   | +                   |                     | +               | +                            |
| 10.   | В области образования  |                     |                     |                 |                              |
| 11.   | Дошкольная образовательная организация   | +                   | +                   | +               |                              |
| 12.   | Общеобразовательная организация  | +                   | +                   | +               |                              |
| 13.   | Организация дополнительного образования  | +                   | +                   | +               |                              |
| 14.   | В области физической культуры и массового спорта   |                     |                     |                 |                              |
| 15.   | Плоскостные спортсооружения  | +                   | +                   | +               | +                            |
| 16.   | Спортивные залы  | +                   | +                   | +               | +                            |
| 17.   | Крытые плавательные бассейны   | +                   | +                   | +               | +                            |
| 18.   | Объекты городской и рекреационной инфраструктуры, приспособленные для занятий физической культурой и спортом, в том числе универсальные спортивные игровые площадки, дистанции, велодорожки, споты (плаза начального уровня), площадки с тренажерами, сезонные катки | +                   |                     | +               | +                            |
| 19.   | В области энергетики (электро- и газоснабжение)  |                     |                     |                 |                              |
| 20.   | Газоснабжение  | +                   | +                   | +               | +                            |
| 21.   | Электроснабжение   | +                   | +                   | +               | +                            |

| 1   | 2   | 3 | 4 | 5 | 6 |
|-----|---|---|---|---|---|
| 22. | В области тепло- и водоснабжения, водоотведения   |   |   |   |   |
| 23. | Теплоснабжение  | + |   | + | + |
| 24. | Водоснабжение   | + |   | + | + |
| 25. | Водоотведение   | + |   | + | + |
| 26. | В области благоустройства территории  |   |   |   |   |
| 27. | Озелененные территории общего пользования (в т.ч. общегородские и в жилых районах)                  | + |   | + | + |
| 28. | Площадки различного функционального назначения, необходимые для реализаций полномочий ОМСУ          | + |   | + | + |
| 29. | В области отдыха и обустройства мест массового отдыха населения                                     |   |   |   |   |
| 30. | Общественная уборная в местах массового пребывания людей  | + |   | + | + |
| 31. | В области культуры и искусства  |   |   |   |   |
| 32. | Библиотеки  | + | + | + | + |
| 33. | Учреждения клубного типа  | + | + | + | + |
| 34. | В области создания условий для развития местного традиционного народного художественного творчества |   |   |   |   |
| 35. | Центр развития местного традиционного народного творчества  | + | + | + |   |
| 36. | В области содержания мест захоронения, организации ритуальных услуг                                 |   |   |   |   |
| 37. | Кладбище традиционного захоронения  | + |   | + | + |
| 38. | Крематорий  | + |   | + |   |

2.1. В области автомобильных дорог местного значения (в том числе создание и обеспечение функционирования парковок), дорожного сервиса, транспортного обслуживания (общественный транспорт)

Предельные значения расчетных показателей в области автомобильных дорог местного значения принимаются в соответствии с таблицей 31.

Таблица 31

| № п/п | Наименование объекта                                  | Минимально допустимый уровень обеспеченности  |   | Максимально допустимый уровень территориальной доступности |  |  |
|-------|---|---|---|--|--|--|
|       |   | Единица измерения   | Величина  | Единица измерения  | Величина   |  |
| 1     | 2   | 3   |   | 4  | 5  |  |
| 1.    | Автомобильные дороги местного значения <sup>1,2</sup> | Плотность УДС, км/кв. км  |   | Устанавливается по согласованию с ОМСУ                     | Транспортная доступность, мин.<br>Устанавливается по согласованию с ОМСУ |  |
| 2.    | Транспортно-пересадочный узел                         | Кол-во объектов при аэродроме/морском порте при пассажиропотоке 5 тыс. пасс./сут. для городского транспорта |   | 1  | Не нормируется   |  |
| 3.    | Велодорожки и велополосы                              | Доля от протяженности магистральных улиц, %   | При освоении незастроенных территорий             | 100  | Транспортная доступность, мин.   | Устанавливается по согласованию с ОМСУ |
|       |   |   | При условии преобразования застроенных территорий | 50   | Пешеходная доступность, мин.   |  |

Правила и область применения показателей:

1. Показатель устанавливается в МНГП городских/муниципальных округов.
2. Показатели обеспеченности и территориальной доступности рекомендуется устанавливать в соответствии со стандартом комплексного развития территории, разработанного КБ «Стрелка» совместно с Министерством строительства и жилищно-коммунального хозяйства Российской Федерации.

Предельные значения расчетных показателей в области создания и обеспечения функционирования парковок принимаются в соответствии с таблицей 32.

Таблица 32

| п/п | Наименование объекта  | Минимально допустимый уровень обеспеченности  |  | Максимально допустимый уровень территориальной доступности |  |
|-----|---|---|--|--|--|
|     |   | Единица измерения   | Величина   | Единица измерения  | Величина   |
| 1   | 2   | 3   | 4  | 5  | 6  |
| 1.  | Парковки (парковочные места) для жилой застройки <sup>1</sup>                                   | Кол-во парковочных мест на расчетную единицу <b>P</b> кв. м жилых помещений,                | 1  | Пешеходная доступность, м                                  | Устанавливается в соответствии с СП 42.13330.2016    |
| 2.  | Парковки (парковочные места) для нежилой застройки  | Кол-во парковочных мест на расчетную единицу  | Устанавливается в соответствии с СП 42.13330.2016    | Пешеходная доступность, м                                  | Устанавливается в соответствии с СП 42.13330.2016    |
| 3.  | Специализированные стоянки для туристического транспорта <sup>2</sup><br>Туристические автобусы | Кол-во парковочных мест на 30 одновременных посетителей (в расчете на 75 % от общего числа) | 1  | Пешеходная доступность, м                                  | 500  |
|     | Личный легковой автотранспорт   | Кол-во парковочных мест на 3 одновременных посетителя (в расчете на 25 % от общего числа)   | 1  |  |  |
| 4.  | Парковки для средства индивидуальной мобильности населения (СИМ) и велосипедов                  | Кол-во парковочных мест на расчетную единицу  | Устанавливается в соответствии с СП 396.1325800.2018 | Пешеходная доступность, м                                  | Устанавливается в соответствии с СП 396.1325800.2018 |

<sup>1</sup>Расчет показателя при разработке МНГП муниципального образования производится в обосновывающих материалах, возможность сокращения количества парковочных мест при наличии в пешеходной доступности остановок общественного транспорта и конкретные критерии применения данной нормы отражаются в основной (утверждаемой) части МНГП муниципального образования.

<sup>2</sup>Параметры парковки должны рассчитываться с учетом класса вместимости автобусов, но не менее по ширине - 3,0 м, по длине - 8,5 м и безопасного прохода пешеходов между границами парковочных мест шириной не менее 0,75 м.

Правила и область применения показателей:

1. Расчетная единица **P** базового показателя рассчитывается по формуле:  $P = 1000/A \times O$ , где:

$P$  – средняя жилая площадь квартир в многоквартирных жилых домах на расчетный срок, кв. м на 1 парковочное место;

$A$  – кол-во автомобилей на 1000 жителей;

$O$  – целевой показатель обеспеченности кв. м на 1 человека.

Показатель «А» может применяться, как:

- 1) фактическое количество автомобилей на 1000 жителей в муниципальном образовании;
- 2) целевой показатель количества автомобилей на 1000 жителей в муниципальном образовании, утвержденный стратегией социально-экономического развития муниципального образования;
- 3) при отсутствии данных о фактическом количестве автомобилей на 1000 жителей или аналогичного целевого показателя в стратегии социально-экономического развития, допускается брать средний показатель по Камчатскому краю.

Показатель «О» может применяться, как:

- 1) Целевой показатель обеспеченности кв. м на 1 человека, утвержденный стратегией социально-экономического развития муниципального образования;
- 2) При отсутствии утвержденного в муниципальном образовании целевого показателя обеспеченности кв. м на 1 человека, устанавливается показатель в 20 кв. м на 1 человека.

2. Возможно сокращение количества нормируемых парковочных мест для жилой застройки за счет использования парковочных мест для размещаемых объектов предпринимательской деятельности в целях их совместного использования.

3. В случае, если целевой базовый показатель «А» не утвержден стратегией социально-экономического развития муниципального образования, значение базового показателя обеспеченности в зависимости от характера территории, к которой он применяется, умножается на совокупность поправочных коэффициентов:

$K_{СЭР}$  – коэффициент, учитывающий социально-экономическое развитие муниципального образования (Приложение Ж);

$K_{агл}$  – коэффициент, учитывающий вхождение муниципального образования в состав агломерации (Приложение И);

$K_{плотн}$  – коэффициент, учитывающий плотность населения отдельных планировочных структур (Приложение Г);

$K_{град}$  – коэффициент, учитывающий градостроительное развитие территории.

4. В целях содействия реализации положений Концепции по развитию производства и использования электрического автомобильного транспорта в Российской Федерации на период до 2030 года, утвержденной распоряжением Правительства Российской Федерации от 23.08.2021 № 2290-р, в соответствии с Методическими

рекомендациями по стимулированию использования электромобилей и гибридных автомобилей в субъектах Российской Федерации, утвержденных распоряжением Министерства транспорта Российской Федерации от 25.05.2022 № АК-131-р, устанавливается норматив количества парковочных мест для электромобилей и гибридных автомобилей по следующей формуле:

$$P_{\text{ЭЛ}} = 0,15 \times N_{\text{СП}} \times K_{\text{Г}} \times 0,75, \text{ где:}$$

$P_{\text{ЭЛ}}$  - количество парковочных мест для электромобилей и гибридных автомобилей;

$N_{\text{СП}}$  – норма парковочных мест, установленная п. 2 табл. 32 настоящих РНГП КК;

$K_{\text{Г}}$  - расчетный коэффициент на год. Устанавливается согласно таблице 32.1:

Объем производства электрического автомобильного автотранспорта и расчетный коэффициент по годам принимаются в соответствии с таблицей 32.1.

Таблица 32.1

| № п/п | Год                                    | 2025  | 2026  | 2027  | 2028   | 2029   | 2030   |
|-------|--|-------|-------|-------|--------|--------|--------|
| 1     | 2                                      | 3     | 4     | 5     | 6      | 7      | 8      |
| 1.    | Объем производства электромобилей, шт. | 44000 | 71000 | 94000 | 115000 | 162400 | 217000 |
| 2.    | Расчетный коэффициент.                 | 0,2   | 0,32  | 0,43  | 0,53   | 0,75   | 1      |

5. Вместимость стоянки для паркования СИМ допускается определять по формуле:

$$M_0 = K_1 \times N_{\text{СП}}, \text{ где:}$$

$K_1$  - коэффициент, отражающий обеспеченность территории услугами наземного пассажирского транспорта общего пользования (далее – НПТОП) в соответствии с таблицами Т.2 и Т.3;

$N_{\text{СП}}$  - норматив по числу парковочных мест для различных видов объектов в соответствии с таблицей Т.3 СП 396.1325800.2018 «Улицы и дороги населенных пунктов. Правила градостроительного проектирования» (далее – СП 396.1325800.2018).

Для определения нормативного числа парковочных мест применяют корректирующие коэффициенты, учитывающие уровень обеспеченности доступа к объекту с использованием НПТОП.

Разделение объектов нежилого назначения по функциональному назначению на категории для формирования корректирующих коэффициентов представлено в таблице Т.2 СП 396.1325800.2018.

Корректирующий коэффициент выбирают на основании категории объекта нежилого назначения с учетом характеристик обеспечения территории услугами НПТОП в соответствии с таблицей Т.3 СП 396.1325800.2018.

Для многофункциональных объектов расчет следует проводить отдельно в зависимости от параметров каждой функциональной части объекта в соответствии с таблицей Т.3 СП 396.1325800.2018, с учетом корректирующих коэффициентов, а затем суммируют для всего объекта.

Параметры размещения стоянок СИМ, габариты парковочных мест на таких стоянках, требования к формированию инфраструктуры для обеспечения их функционирования определены частью 9.5 СП 396.1325800.2018.

Предельные значения расчетных показателей в области создания и обеспечения функционирования велопарковок принимаются в соответствии с таблицей 33.

Таблица 33

| № п/п | Наименование объекта | Минимально допустимый уровень обеспеченности |   | Максимально допустимый уровень территориальной доступности |          |
|-------|----------------------|--|---|--|----------|
|       |                      | Единица измерения                            | Величина  | Единица измерения  | Величина |
| 1     | 2                    | 3  | 4   | 5  | 6        |
| 1.    | Велопарковки         | Кол-во парковочных мест на расчетную единицу | Устанавливается в правилах благоустройства территории муниципальных образований или иных стандартах и правилах, утверждаемых ОМСУ | Пешеходная доступность, м                                  | 30       |

Предельные значения расчетных показателей в области транспортного обслуживания (общественный транспорт) принимаются в соответствии с таблицей 34.

Таблица 34

| №<br>п/п | Наименование<br>объекта | Минимально допустимый уровень<br>обеспеченности |                           | Максимально<br>допустимый уровень<br>территориальной доступности |          |
|----------|-------------------------|---|---------------------------|--|----------|
|          |                         | Единица измерения                               | Величина                  | Единица измерения  | Величина |
| 1        | 2                       | 3   | 4                         | 5  | 6        |
| 1.       | Остановочный пункт      | Не нормируется                                  | Пешеходная доступность, м | Устанавливается в соответствии с СП 42.13330.2016                |          |

Правила и область применения показателей:

Для территорий, находящихся на значительном отдалении от существующей сети высокоэффективного общественного транспорта, показатель может быть скорректирован при условии организации транспортно-пересадочных узлов.

## 2.2. В области образования

Предельные значения расчетных показателей в области образования принимаются в соответствии с таблицей 35.

Таблица 35

| № п/п | Наименование объекта                    | Минимально допустимый уровень обеспеченности            |  | Максимально допустимый уровень территориальной доступности |                       |                      |                      |     |
|-------|---|---|--|--|-----------------------|----------------------|----------------------|-----|
|       |   | Единица измерения                                       | Величина   | Единица измерения  | Величина              |                      |                      |     |
|       |   |   |  |  | В городской местности |                      | В сельской местности |     |
|       |   |   |  |  | в малоэт. застройке   | в многоэт. застройке |                      |     |
| 1     | 2                                       | 3   | 4  | 5  | 6                     | 7                    | 8                    |     |
| 1.    | Дошкольная образовательная организация  | Кол-во мест для детей в возрасте 0-3 года на 1000 чел.  | Устанавливается по формуле:<br>$X_{0-3} = \frac{N_{0-3} \times d \times 1000}{N_{\text{общ}}}$       | Пешеходная доступность, м                                  | 350                   | 210                  | 350                  |     |
|       |   | Кол-во мест для детей в возрасте 3-7 лет на 1000 чел.   | Устанавливается по формуле:<br>$X_{3-7} = \frac{N_{3-7} \times d \times 1000}{N_{\text{общ}}}$       |  |                       |                      |                      |     |
| 2.    | Общеобразовательная организация         | Кол-во мест для детей в возрасте 7-15 лет на 1000 чел.  | Устанавливается по формуле:<br>$X_{7-15} = \frac{N_{7-15} \times 1 \times 1000}{N_{\text{общ}}}$     | Пешеходная доступность, м                                  | 1-9 класс             | 350                  | 350                  | 350 |
|       |   |   |  |  | 10-11 класс           | 525                  | 350                  | 525 |
|       |   | Кол-во мест для детей в возрасте 16-17 лет на 1000 чел. | Устанавливается по формуле:<br>$X_{16-17} = \frac{N_{16-17} \times 0,5 \times 1000}{N_{\text{общ}}}$ | Транспортная доступность <sup>1</sup> , мин.               | 1-4 класс             | 15                   |                      | 15  |
|       |   |   |  |  | 5-11 класс            | 50                   |                      | 30  |
| 3.    | Организация дополнительного образования | Доля детей в возрасте от 5 до 18 лет, %                 | 80   | Пешеходная доступность, м                                  | 1000                  |                      | -                    |     |
|       |   |   |  | Транспортная доступность, мин.                             | 30                    |                      |                      |     |

<sup>1</sup>Подвоз учащихся осуществляется на транспорте, предназначенном для перевозки детей. Предельный пешеходный подход учащихся к месту сбора на остановке должен быть не более 500 м.

Правила и область применения показателей:

1.  $N_{x-y}$  – прогнозная численность детей в возрасте  $x-y$  лет на расчетный период, устанавливается на основании статистических данных, либо планируемых показателей в соответствии с утвержденной стратегией социально-экономического развития муниципального образования.

2.  $N_{\text{общ}}$  - прогнозная численность населения муниципального образования на расчетный период, устанавливается на основании статистических данных, либо планируемых показателей в соответствии с утвержденной стратегией социально-экономического развития муниципального образования.

3. В случае установления показателей  $N_{x-y}$ ,  $N_{\text{общ}}$  в соответствии со статистическими данными, значение базового показателя обеспеченности в зависимости от характера территории, к которой он применяется, умножается на совокупность поправочных коэффициентов:

$K_{\text{СЭР}}$  – коэффициент, учитывающий социально-экономическое развитие муниципального образования (Приложение Ж);

$K_{\text{агл}}$  – коэффициент, учитывающий вхождение муниципального образования в состав агломерации (Приложение И).

4. В случае установления показателей  $N_{x-y}$ ,  $N_{\text{общ}}$  в соответствии с утвержденной стратегией социально-экономического развития муниципального образования, корректирующие коэффициенты  $K_{\text{СЭР}}$ ,  $K_{\text{агл}}$  не применяются.

5.  $d$  – коэффициент, устанавливается ОМСУ в пределах от 0,1 до 0,5 для детей в возрасте 0-3 года, от 0,65 до 0,85 для детей 3–7 лет;

6. Показатель устанавливается при условии удельного показателя 120 мест на 1000 жителей, 50 % из которых обеспечиваются за счет регионального бюджета и внебюджетных источников финансирования;

7. При разработке нормативов градостроительного проектирования муниципальных образований Камчатского края возможен пересчет транспортной доступности, выраженной в мин., в метры в зависимости от средней скорости передвижения в каждом конкретном муниципальном образовании (населенном пункте) Камчатского края.

## 2.3. В области физической культуры и массового спорта

Предельные значения расчетных показателей в области физической культуры и массового спорта принимаются в соответствии с таблицей 36.

Таблица 36

| №<br>п/п | Наименование<br>объекта                                      | Минимально допустимый уровень<br>обеспеченности |          | Максимально<br>допустимый уровень<br>территориальной доступности |                          |                         |
|----------|--|---|----------|--|--------------------------|-------------------------|
|          |  | Единица измерения                               | Величина | Единица измерения  | Величина                 |                         |
|          |  |   |          |  | В городской<br>местности | В сельской<br>местности |
| 1        | 2  | 3   | 4        | 5  | 6                        | 7                       |
| 1.       | Площадки для занятий физической культурой и массовым спортом | кв. м на 1 чел.                                 | 0,5      | Пешеходная доступность, м  | 1000                     | 1000                    |

## 2.4. В области энергетики (электро- и газоснабжение)

Предельные значения расчетных показателей в области энергетики (электро- и газоснабжение) принимаются в соответствии с таблицей 37.

Таблица 37

| №<br>п/п | Наименование<br>объекта | Минимально допустимый уровень<br>обеспеченности |          | Максимально<br>допустимый уровень<br>территориальной доступности |          |
|----------|-------------------------|---|----------|--|----------|
|          |                         | Единица измерения                               | Величина | Единица измерения  | Величина |

| 1  | 2                | 3                    | 4  | 5              |
|----|------------------|----------------------|--|----------------|
| 1. | Газоснабжение    | Куб. м/год на 1 чел. | Устанавливается равным значению расчетного показателя, установленного федеральными нормативными правовыми актами | Не нормируется |
| 2. | Электроснабжение | кВт*ч/год на 1 чел.  | Устанавливается равным значению расчетного показателя, установленного федеральными нормативными правовыми актами | Не нормируется |

Правила и область применения показателей:

Итоговые объемы ресурсов согласовываются с ОМСУ и ресурсоснабжающими компаниями в целях корректировки потребности с учетом местных индивидуальных особенностей территории.

### 2.5. В области тепло- и водоснабжения, водоотведения

Решения по перспективному развитию систем теплоснабжения населенных пунктов, промышленных узлов, групп промышленных предприятий, районов и других административно-территориальных образований, а также отдельных систем центрального теплоснабжения следует разрабатывать в схемах теплоснабжения. При разработке схем теплоснабжения предельные значения расчетных показателей в области теплоснабжения определяются по таблице 38.

Таблица 38

| № п/п | Наименование объекта                          | Минимально допустимый уровень обеспеченности |  | Максимально допустимый уровень территориальной доступности |          |
|-------|---|--|--|--|----------|
|       |   | Единица измерения                            | Величина   | Единица измерения  | Величина |
| 1     | 2   | 3  | 4  | 5  | 6        |
| 1.    | Для систем отопления и вентиляции жилых домов | Вт/кв. м на 1 чел.                           | Устанавливается равным значению расчетного показателя, установленного федеральными нормативными правовыми актами | Не нормируется   |          |
| 2.    | Для систем горячего водоснабжения             | Вт/кв. м на 1 чел.                           |  | Не нормируется   |          |

Правила и область применения показателей:

Итоговые объемы ресурсов согласовываются с ОМСУ и ресурсоснабжающими компаниями в целях корректировки потребности с учетом местных индивидуальных особенностей территории.

Предельные значения расчетных показателей в области водоснабжения принимаются в соответствии с таблицей 39.

Таблица 39

| № п/п | Наименование объекта   | Минимально допустимый уровень обеспеченности                      |  | Максимально допустимый уровень территориальной доступности |          |
|-------|------------------------|---|--|--|----------|
|       |                        | Единица измерения   | Величина   | Единица измерения  | Величина |
| 1     | 2                      | 3   | 4  | 5  | 6        |
| 1.    | Холодное водоснабжение | Расход воды на хозяйственно-питьевые нужды, куб. м/сут. на 1 чел. | Устанавливается равным значению расчетного показателя, установленного федеральными нормативными правовыми актами | Не нормируется   |          |
| 2.    | Горячее водоснабжение  | Расход горячей воды, л/сут. на 1 чел.                             | Устанавливается равным значению расчетного показателя, установленного федеральными нормативными правовыми актами | Не нормируется   |          |

Правила и область применения показателей:

Итоговые объемы ресурсов согласовываются с ОМСУ и ресурсоснабжающими компаниями в целях корректировки потребности с учетом местных индивидуальных особенностей территории

Предельные значения расчетных показателей в области водоотведения принимаются в соответствии с таблицей 40.

Таблица 40

| № п/п | Наименование объекта                            | Минимально допустимый уровень обеспеченности             |  | Максимально допустимый уровень территориальной доступности |          |
|-------|---|--|--|--|----------|
|       |   | Единица измерения  | Величина   | Единица измерения  | Величина |
| 1     | 2   | 3  | 4  | 5  | 6        |
| 1.    | Хозяйственно-бытовые стоки                      | Отвод хозяйственно-бытовых стоков, куб. м/сут. на 1 чел. | Устанавливается равным значению расчетного показателя, установленного федеральными нормативными правовыми актами | Не нормируется   |          |
| 2.    | Ливневые стоки:                                 |  |  |  |          |
| 3.    | Городской градостроительный узел                | Объем поверхностных вод, куб. м/сут. с 1 га территории   | Устанавливается равным значению расчетного показателя, установленного федеральными нормативными правовыми актами | Не нормируется   |          |
| 4.    | Примагистральные территории                     |  |  | Не нормируется   |          |
| 5.    | Межмагистральные территории с размером квартала |  |  | Не нормируется   |          |

#### Правила и область применения показателей:

1. Порядок установления нормативов по объему отводимых в централизованные системы водоотведения сточных вод определяется согласно части X постановления Правительства Российской Федерации от 29.07.2013 № 644 «Об утверждении Правил холодного водоснабжения и водоотведения и о внесении изменений в некоторые акты Правительства Российской Федерации».

2. Удельное водоотведение в неканализованных районах, использующих накопители сточных вод с последующим вывозом из них автотранспортом на сливную станцию, расположенную на данном участке канализационной сети, следует принимать от 25 л/сут. на одного жителя в районах с водоснабжением от водоразборных колонок до расчетного водопотребления согласно СП 30.13330.2020 «Внутренний водопровод и канализация зданий», в районах, имеющих в домах нецентрализованное водоснабжение от индивидуальных источников.

## 2.6. В области благоустройства территории

Предельные значения расчетных показателей в области озеленения территории принимаются в соответствии с таблицей 41.

Таблица 41

| № п/п | Наименование объекта  | Минимально допустимый уровень обеспеченности |               |               |                    |                    | Максимально допустимый уровень территориальной доступности |   |
|-------|---|--|---------------|---------------|--------------------|--------------------|--|---|
|       |   | Единица измерения                            | Величина      |               |                    |                    | Единица измерения  | Величина  |
|       |   |  | Большой город | Средний город | Малый город        | Сельские поселения |  |   |
| 1     | 2   | 3  | 4             | 5             | 6                  | 7                  | 8  | 9   |
| 1.    | Озелененные территории общего пользования <sup>1</sup> (в т.ч. общегородские и в жилых районах, кроме придомовых озелененных территорий) <sup>2</sup> | кв. м на 1 чел.                              | 16            | 13            | 8(10) <sup>4</sup> | 12                 | Транспортная доступность, мин                              | Устанавливается в соответствии с СП 42.13330.2016 |
|       | Пешеходная доступность, м   |  |               |               |                    |                    | Устанавливается в соответствии с СП 476.1325800.2020       |   |

<sup>1</sup> К озелененным территориям общего пользования относятся: лесные парки, парки (городские, районные, тематический), скверы, бульвары, сады, набережные.

<sup>2</sup> Соотношение «общегородского озеленения» и «озеленения жилых районов» устанавливается по согласованию с ОМСУ, при этом доля «озеленения жилых районов» не может быть меньше 20 процентов.

<sup>3</sup> Классификация городских и сельских поселений в зависимости от проектной численности населения на расчетный срок принимается согласно Правилам и области применения основной части РНГП КК.

<sup>4</sup> В скобках приведено значение для малых городов с численностью населения до 20 тыс. человек.

Правила и область применения показателя:

Значение базового показателя обеспеченности в зависимости от характера территории, к которой он применяется, умножается на совокупность поправочных коэффициентов:

$K_{агл}$  – коэффициент, учитывающий вхождение муниципального образования в состав агломерации (Приложение И);

$K_{плотн}$  – коэффициент, учитывающий плотность населения (Приложение Г);

$K_{град}$  – коэффициент, учитывающий градостроительное развитие территории.

Предельные значения расчетных показателей в области благоустройства жилых территорий принимаются в соответствии с таблицей 42.

Таблица 42

| № п/п | Наименование объекта   | Минимально допустимый уровень обеспеченности |          | Максимально допустимый уровень территориальной доступности |          |
|-------|--|--|----------|--|----------|
|       |  | Единица измерения                            | Величина | Единица измерения  | Величина |
| 1     | 2  | 3  | 4        | 5  | 6        |
| 1.    | Детские игровые площадки (площадки для игр детей дошкольного и младшего школьного возраста) <sup>1</sup>       | кв. м на 1 чел.                              | 0,4      | Не нормируется   |          |
| 2.    | Площадки для занятий физкультурой взрослого населения  | кв. м на 1 чел.                              | 0,5      |  |          |
| 3.    | Площадки отдыха взрослого населения <sup>2</sup>   | кв. м на 1 чел.                              | 0,1      |  |          |
| 4.    | Площадки для хозяйственных целей (контейнерные площадки для сбора ТКО и крупногабаритного мусора) <sup>3</sup> | кв. м на 1 чел.                              | 0,03     |  |          |
| 5.    | Площадки для выгула собак  | кв. м  | 400      |  |          |

<sup>1</sup> На участке жилой застройки следует размещать детские игровые площадки площадью, кв. м:

50–70 – для детей до 3 лет;

70–150 – для детей до 7 лет.

<sup>2</sup> Оптимальный размер площадок для тихого отдыха и настольных игр взрослого населения 50–100 кв. м, минимальный размер – 15–20 кв. м. Допускается совмещение площадок отдыха с детскими игровыми площадками. Не рекомендуется объединение площадок для тихого отдыха и площадок для настольных игр взрослого населения;

<sup>3</sup> Уточняется правилами благоустройства территории муниципального образования.

## 2.7. В области отдыха и обустройства мест массового отдыха населения

Предельные значения расчетных показателей в области отдыха и обустройства мест массового отдыха населения принимаются в соответствии с таблицей 43.

Таблица 43

| № п/п | Наименование объекта  | Минимально допустимый уровень обеспеченности |          | Максимально допустимый уровень территориальной доступности |          |
|-------|---|--|----------|--|----------|
|       |   | Единица измерения                            | Величина | Единица измерения  | Величина |
| 1     | 2   | 3  | 4        | 5  | 6        |
| 1.    | Общественная уборная в местах массового пребывания людей <sup>1</sup> | Кол-во мест на 500 посетителей               | 1        | Пешеходная доступность, м                                  | 750      |

<sup>1</sup> Устанавливается в правилах благоустройства территории муниципальных образований или иных стандартах и правилах, утверждаемых органом местного самоуправления.

Правила и область применения показателей:

1. Общественные уборные могут размещаться как отдельно расположенные самостоятельные объекты и как встроенные (пристроенные) к общественным зданиям или городским сооружениям;
2. Размещение общественных уборных определяется проектными организациями и согласовывается в установленном порядке с органами Роспотребнадзора.

## 2.8. В области культуры и искусства

Предельные значения расчетных показателей в области культуры и искусства принимаются в соответствии с таблицей 44.

Таблица 44

| № п/п | Административно-территориальный уровень | Наименование объекта                                | Минимально допустимый уровень обеспеченности                  |                    | Максимально допустимый уровень территориальной доступности |                           |                              |
|-------|---|---|---|--------------------|--|---------------------------|------------------------------|
|       |   |   | Единица измерения   | Величина           | Единица измерения  | Величина                  |                              |
| 1     | 2                                       | 3   | 4   | 5                  | 6  | 7                         |                              |
| 1.    | Библиотеки                              |   |   |                    |  |                           |                              |
| 1.    | Городской округ                         | Общедоступная библиотека                            | Кол-во объектов на 10 тыс. чел.                               | 1                  | Транспортная доступность, мин.                             | 40                        |                              |
|       |   | Детская библиотека                                  | Кол-во объектов на 7 тыс. детей                               | 1                  |  |                           |                              |
| 2.    | Муниципальный округ                     | Общедоступная библиотека                            | Кол-во объектов на 10 тыс. чел.                               | 1                  | Транспортная доступность, мин.                             | 40                        |                              |
|       |   | Детская библиотека                                  | Кол-во объектов на 7 тыс. детей                               | 1                  |  |                           |                              |
| 3.    | Муниципальный район                     | Межпоселенческая библиотека                         | Кол-во объектов на административный центр района              | 1                  | Транспортная доступность, мин.                             | 60                        |                              |
|       |   | Детская библиотека                                  | Кол-во объектов на административный центр района              | 1                  |  |                           |                              |
| 4.    | Городское поселение                     | Общедоступная библиотека                            | Кол-во объектов на 10 тыс. чел.                               | 1                  | Транспортная доступность, мин.                             | 30                        |                              |
|       |   | Детская библиотека                                  | Кол-во объектов на 7 тыс. детей                               | 1                  |  |                           | Пешеходная доступность, мин. |
| 5.    | Сельское поселение                      | Общедоступная библиотека с детским отделением       | Кол-во объектов на административный центр сельского поселения | 1                  | Транспортная доступность, мин.                             | 30                        |                              |
|       |   | Филиал общедоступных библиотек с детским отделением | Кол-во объектов на 1 тыс. чел.                                | 1                  |  |                           | Пешеходная доступность, мин. |
| 6.    | Учреждения культуры клубного типа       |   |   |                    |  |                           |                              |
| 7.    | Городской округ                         | Учреждение клубного типа                            | Население от 100  | Кол-во объектов на | 1  | Транспортная доступность, | 40                           |

| 1   | 2                   | 3                                     | 4   |                                 | 5 | 6                              | 7  |
|-----|---------------------|---------------------------------------|---|---------------------------------|---|--------------------------------|----|
|     |                     |                                       | до 500 тыс. чел.  | 100 тыс. чел.                   |   | мин.                           |    |
|     |                     |                                       | Население до 100 тыс. чел.                                    | Кол-во объектов на 20 тыс. чел. | 1 |                                |    |
| 8.  | Муниципальный округ | Учреждение клубного типа              | Кол-во объектов на 20 тыс. чел.                               |                                 | 1 | Транспортная доступность, мин. | 40 |
| 9.  | Муниципальный район | Центр культурного развития            | Кол-во объектов на МР   |                                 | 1 | Транспортная доступность, мин. | 40 |
|     |                     | Передвижной многофункциональный центр | Транспортная единица на МР                                    |                                 | 1 | Не нормируется                 |    |
| 10. | Городское поселение | Учреждение клубного типа              | Население свыше 25 тыс. чел.                                  | Кол-во объектов на 25 тыс. чел. | 1 | Транспортная доступность, мин. | 30 |
|     |                     |                                       | Население до 25 тыс. чел.                                     | Кол-во объектов на 10 тыс. чел. | 1 |                                |    |
| 11. | Сельское поселение  | Учреждение клубного типа              | Кол-во объектов на административный центр сельского поселения |                                 | 1 | Транспортная доступность, мин. | 30 |
|     |                     | Филиал сельского дома культуры        | Кол-во объектов на 1 тыс. чел.                                |                                 | 1 | Пешеходная доступность, мин.   | 30 |

#### Правила и область применения показателей:

1. Нормы размещения общедоступных муниципальных библиотек осуществляются в рамках полномочий ОМСУ с учетом приказа Министерства культуры Камчатского края от 10.10.2017 № 231 «Об утверждении Методических рекомендаций по развитию сети организаций культуры Камчатского края и обеспеченности населения услугами организаций культуры Камчатского края».

2. Строительство «Учреждений клубного типа» необходимо реализовывать по принципу «Многофункциональных центров» культуры и искусства.

3. Значение базового показателя доступности в зависимости от характера территории, к которой он применяется, делится на совокупность поправочных коэффициентов:

$K_{агл}$  – коэффициент, учитывающий вхождение муниципального образования в состав агломерации (Приложение И);

$K_{град}$  – коэффициент, учитывающий градостроительное развитие территории.

4. При разработке нормативов градостроительного проектирования муниципальных образований в Камчатском крае возможен пересчет транспортной доступности, выраженной в мин., в метры в зависимости от средней скорости передвижения в каждом конкретном муниципальном образовании (населенном пункте) Камчатского края.

## 2.9. В области создания условий для развития местного традиционного народного художественного творчества

Предельные значения расчетных показателей в области создания условий для развития местного традиционного народного художественного творчества принимаются в соответствии с таблицей 45.

Таблица 45

| №<br>п/п | Наименование<br>объекта                                    | Минимально допустимый<br>уровень обеспеченности |  | Максимально допустимый<br>уровень территориальной доступности |  |
|----------|--|---|--|---|--|
|          |  | Единица измерения                               | Величина                               | Единица измерения   | Величина                               |
| 1        | 2  | 3   | 4                                      | 5   | 6                                      |
| 1.       | Центр развития местного традиционного народного творчества | Кол-во объектов, ед.                            | Устанавливается по согласованию с ОМСУ | Транспортная доступность, мин.                                | Устанавливается по согласованию с ОМСУ |
|          |  |   |  | Пешеходная доступность, м                                     |  |

Правила и область применения показателя:

Показатели обеспеченности и территориальной доступности могут быть установлены ОМСУ при наличии соответствующих положений в стратегии социально-экономического развития муниципального образования.

## 2.10. В области содержания мест захоронения, организации ритуальных услуг

Предельные значения расчетных показателей в области содержания мест захоронения, организации ритуальных услуг принимаются в соответствии с таблицей 46.

Таблица 46

| № п/п | Наименование объекта                            | Минимально допустимый уровень обеспеченности                          |          | Максимально допустимый уровень территориальной доступности |          |
|-------|---|---|----------|--|----------|
|       |   | Единица измерения   | Величина | Единица измерения  | Величина |
| 1     | 2   | 3   | 4        | 5  | 6        |
| 1.    | Кладбище традиционного и смешанного захоронения | га на 1000 чел.   | 0,24     | Не нормируется   |          |
| 2.    | Крематорий                                      | Кол-во объектов на городской округ с численностью более 100 тыс. чел. | 1        | Не нормируется   |          |

## 2.11. В области комплексного развития территорий

При принятии решения о комплексном развитии территории ОМСУ могут установить показатели обеспеченности объектами местного значения и их территориальной доступности, отличные от утвержденных нормативами градостроительного проектирования, но не противоречащими федеральному законодательству, в том числе в сфере технического регулирования.

При разработке проекта комплексного развития территории показатели обеспеченности и территориальной доступности рекомендуется устанавливать в соответствии со стандартом комплексного развития территории, разработанного КБ «Стрелка» совместно с Министерством строительства и жилищно-коммунального хозяйства Российской Федерации.

Приложение А  
к основной части Региональных нормативов  
градостроительного проектирования  
Камчатского края

Перечень  
используемых сокращений и обозначений в Региональных нормативах  
градостроительного проектирования Камчатского края

ГО – городской округ;  
ДФО – Дальневосточный федеральный округ;  
Камчатстат – Управление Федеральной службой государственной статистики по Камчатскому краю;  
КРТ – комплексное развитие территорий;  
Минздрав России – Министерство здравоохранения Российской Федерации;  
Минобрнауки России – Министерство науки и высшего образования Российской Федерации;  
МНГП – местные нормативы градостроительного проектирования;  
МНО – муниципальный округ;  
МО – муниципальное образование;  
МЧС – Министерство Российской Федерации по делам гражданской обороны, чрезвычайным ситуациям и ликвидации последствий стихийных бедствий;  
ОМСУ – органы местного самоуправления муниципальных образований в Камчатском крае;  
ПРУ – противорадиационные укрытия;  
РНГП КК – региональные нормативы градостроительного проектирования Камчатского края;  
Роспотребнадзор – Федеральная служба по надзору в сфере защиты прав потребителей и благополучия человека;  
Росстат – Федеральная служба государственной статистики;  
СНиП – строительные нормы и правила;  
СП – свод правил по проектированию и строительству;  
Стандарт КРТ - Стандарт комплексного развития территорий. Стандарт разработан Минстроем России и ДОМ.РФ с КБ Стрелка по поручению Председателя Правительства Российской Федерации. Определяет основные подходы к формированию и развитию территорий жилой и многофункциональной застройки в соответствии с потребностями и запросами жителей, а также с учетом индивидуальных особенностей развития городов России и лучших международных практик в сфере формирования и преобразования городской среды;  
СТП – схема территориального планирования;  
СЭР – социально-экономическое развитие;  
ТКО – твердые коммунальные отходы;  
ТПО – территориально-пространственная организация;

УДС – улично-дорожная сеть;  
ФЗ – федеральный закон;  
ЧС – чрезвычайная ситуация;  
в т.ч. – в том числе;  
Вт/кв. м. – ватт на квадратный метр;  
г. – город;  
г. п. – городское поселение;  
га – гектар;  
Здравпункт – пункт здравоохранения;  
кв. км – квадратный километр;  
кв. м – квадратный метр;  
кв. м /чел. – квадратных метров на 1 человека;  
кВт\*ч/год – киловатт-час в год;  
км – километр;  
км/кв. км – километров на квадратный километр;  
кол-во – количество;  
куб. м – кубический метр;  
куб. м/год – кубические метры в год;  
куб. м/сут. – кубические метры в сутки;  
л – литр;  
л/сут. – литр в сутки;  
м - метр;  
м/м – машино-место;  
мин. – минут;  
н. п. – населенный пункт;  
п. – пункт;  
пасс./сут. – пассажиров в сутки;  
пос. - поселок;  
ред. – редакция;  
р. п. – рабочий поселок;  
с. - село;  
с. п. – сельское поселение;  
св. – свыше;  
ст. - статья;  
т – тонна;  
табл. – таблица;  
тыс. – тысяча;  
чел. – человек;  
чел./га – человек на гектар;  
шт. – штук.

Приложение Б  
к основной части Региональных нормативов  
градостроительного проектирования  
Камчатского края

Термины и определения  
в Региональных нормативах градостроительного проектирования  
Камчатского края

**БАЗОВЫЕ ПОКАЗАТЕЛИ ОБЕСПЕЧЕННОСТИ ОБЪЕКТАМИ И УСЛУГАМИ НАСЕЛЕНИЯ КАМЧАТСКОГО КРАЯ** (далее – базовые показатели обеспеченности) - расчетные показатели минимально допустимого уровня обеспеченности объектами регионального значения, предельные значения расчетных показателей минимально допустимого уровня обеспеченности объектами местного значения населения Камчатского края. Показатели обеспеченности объектами и услугами населения муниципальных образований Камчатского края могут быть меньше базовых показателей обеспеченности в случаях, предусмотренных настоящими нормативами.

**ГОРОДСКАЯ АГЛОМЕРАЦИЯ** – компактное скопление населенных пунктов, главным образом городских, местами срастающихся, объединенных в сложную многокомпонентную динамическую систему с интенсивными производственными, транспортными и культурными связями.

**ГОРОДСКОЕ ПОСЕЛЕНИЕ** – город или поселок, в которых местное самоуправление осуществляется населением непосредственно и (или) через выборные и иные органы местного самоуправления.

**ГОРОДСКОЙ ОКРУГ** – один или несколько объединенных общей территорией населенных пунктов, не являющихся муниципальными образованиями, в которых местное самоуправление осуществляется населением непосредственно и (или) через выборные и иные органы местного самоуправления, которые могут осуществлять отдельные государственные полномочия, передаваемые органам местного самоуправления федеральными законами и законами субъектов Российской Федерации, при этом не менее двух третей населения такого муниципального образования проживает в городах и (или) иных городских населенных пунктах.

**ДОСТУПНОСТЬ ОБЪЕКТА ИНДИВИДУАЛЬНЫМ ЛЕГКОВЫМ ТРАНСПОРТОМ** - вид транспортной доступности объекта, для которого затраты времени на путь от жилого дома до объекта рассчитываются исходя из средней скорости движения легкового автомобильного транспорта (личного, такси) по дорогам общего пользования.

**ДОСТУПНОСТЬ ОБЪЕКТА ОБЩЕСТВЕННЫМ ТРАНСПОРТОМ** – вид транспортной доступности объекта, для которого затраты времени на путь от ближайшей к месту жительства остановки общественного транспорта до ближайшей к объекту остановки общественного транспорта рассчитываются исходя из скорости движения транспортного средства, предписанной

маршрутным расписанием. При указании в настоящих нормативах данного вида доступности затраты времени на подход к остановкам и ожидание не учитываются.

**ДОСТУПНОСТЬ ОБЪЕКТА СПЕЦИАЛИЗИРОВАННЫМ ТРАНСПОРТОМ** - вид транспортной доступности объекта, для которого затраты времени на путь от жилого дома (ближайшей к жилому дому остановке специализированного транспорта) до объекта или от объекта до жилого дома рассчитываются исходя из предписанной скорости движения специализированного автомобильного транспорта (машины скорой медицинской помощи, пожарные машины, автобусы для регулярной перевозки школьников).

**ЖИЛОЙ РАЙОН** – архитектурно-планировочный структурный элемент жилой застройки, состоящий из нескольких микрорайонов, объединенных общественным центром, ограниченный магистральными улицами общегородского и районного значения.

**КВАРТАЛ** – элемент планировочной структуры территории (единица застройки различного функционального назначения), не расчлененный улично-дорожной сетью, в границах красных линий улично-дорожной сети, полос отвода линейных объектов инженерной и транспортной инфраструктуры, территорий общего пользования.

**КОМБИНИРОВАННАЯ ДОСТУПНОСТЬ ОБЪЕКТА** - вид территориальной доступности объекта, при котором часть пути от жилого дома до объекта преодолевается пешком, а другая часть – с использованием транспортных средств. Затраты времени на весь путь складываются из затрат времени на путь пешком, на ожидание транспорта и на путь с использованием транспортных средств.

**КОМПЛЕКСНОЕ РАЗВИТИЕ ТЕРРИТОРИЙ (КРТ)** – совокупность мероприятий, выполняемых в соответствии с утвержденной документацией по планировке территории и направленных на обновление среды жизнедеятельности и создание благоприятных условий проживания граждан, общественного пространства, обеспечения развития такой территории и ее благоустройства.

**МАГИСТРАЛЬНЫЕ ИНЖЕНЕРНЫЕ СЕТИ** – инженерные сети, обеспечивающие подачу соответствующих ресурсов и услуг потребителям, размещение которых осуществляется в границах улиц, за пределами проезжей части в технических зонах, за исключением пересечек.

**МЕТОД ЭКСПЕРТНОЙ ОЦЕНКИ** - оценочный способ определения, основанный на профессиональном опыте разработчика в области градостроительного проектирования и территориального планирования, с учетом сложившейся функционально-пространственной и планировочной структуры субъекта Российской Федерации.

**МИКРОРАЙОН** – элемент планировочной структуры городского и сельского поселения, не расчлененный магистральными улицами и дорогами, в границах красных линий магистральных или местных улиц, полос отвода

железнодорожного транспорта, наземного внеуличного транспорта общего пользования, границ рекреационных зон.

**МУНИЦИПАЛЬНОЕ ОБРАЗОВАНИЕ** – городское или сельское поселение, муниципальный район, муниципальный округ, городской округ, городской округ с внутригородским делением, внутригородской район либо внутригородская территория города федерального значения.

**МУНИЦИПАЛЬНЫЙ ОКРУГ** - несколько объединенных общей территорией населенных пунктов (за исключением случая, предусмотренного настоящим Федеральным законом), не являющихся муниципальными образованиями, в которых местное самоуправление осуществляется населением непосредственно и (или) через выборные и иные органы местного самоуправления, которые могут осуществлять отдельные государственные полномочия, передаваемые органам местного самоуправления федеральными законами и законами субъектов Российской Федерации.

**МУНИЦИПАЛЬНЫЙ РАЙОН** – несколько поселений или поселений и межселенных территорий, объединенных общей территорией, в границах которой местное самоуправление осуществляется в целях решения вопросов местного значения межпоселенческого характера населением непосредственно и (или) через выборные и иные органы местного самоуправления, которые могут осуществлять отдельные государственные полномочия, передаваемые органам местного самоуправления федеральными законами и законами субъектов Российской Федерации.

**ОБЕСПЕЧЕННОСТЬ НАСЕЛЕНИЯ ОБЪЕКТАМИ И УСЛУГАМИ** – совокупность количественных показателей по видам нормируемых объектов и услуг, характеризующая обеспеченность населения определенной части территории Камчатского края (квартал, микрорайон, населенный пункт, муниципальный район, поселение, городской округ, иная часть территории области, территория области) объектами и услугами социальной, транспортной, коммунальной инфраструктур, объектами благоустройства, иными объектами и услугами. Показатели обеспеченности рассчитываются путем определения доли в мощности объектов (вместимость, емкость, пропускная способность) или в объеме услуг, приходящейся на одного жителя или представителя определенной возрастной, социальной, профессиональной группы либо на определенное число (сто, тысячу и т.д.) жителей или представителей указанных групп. В расчет принимаются объекты, расположенные в границах территории, для которой определяется обеспеченность, а также на прилегающей территории в пределах, как правило, установленной нормативами максимальной доступности.

**ОБЪЕКТЫ ИНЖЕНЕРНОЙ ИНФРАСТРУКТУРЫ ГОРОДСКОГО И РАЙОННОГО ЗНАЧЕНИЯ** – головные сооружения и коммуникации (трубопроводы, кабельные линии электроснабжения и связи, линейные сооружения), используемые в процессе водо-, тепло-, газо- и электроснабжения, водоотведения, предоставления услуг связи населенного пункта, округа, поселения, муниципального района в целом или их части.

**ОБЪЕКТЫ МЕСТНОГО ЗНАЧЕНИЯ** - объекты капитального строительства, иные объекты, территории, которые необходимы для осуществления органами местного самоуправления полномочий по вопросам местного значения и в пределах переданных государственных полномочий в соответствии с федеральными законами, законом субъекта Российской Федерации, уставами муниципальных образований и оказывают существенное влияние на социально-экономическое развитие муниципальных районов, поселений, городских округов (п.20 ст.1 Градостроительного кодекса Российской Федерации).

**ОБЪЕКТЫ РЕГИОНАЛЬНОГО ЗНАЧЕНИЯ** - объекты капитального строительства, иные объекты, территории, которые необходимы для осуществления полномочий по вопросам, отнесенным к ведению субъекта Российской Федерации, органов государственной власти субъекта Российской Федерации Конституцией Российской Федерации, федеральными конституционными законами, федеральными законами, конституцией (уставом) субъекта Российской Федерации, законами субъекта Российской Федерации, решениями высшего исполнительного органа государственной власти субъекта Российской Федерации, и оказывают существенное влияние на социально-экономическое развитие субъекта Российской Федерации (п.19 ст.1 Градостроительного кодекса Российской Федерации).

**ОБЪЕКТЫ ЭПИЗОДИЧЕСКОГО СПРОСА** – объекты, посещаемые от нескольких раз до одного раза в год.

**ОРГАНЫ МЕСТНОГО САМОУПРАВЛЕНИЯ** – избираемые непосредственно населением и (или) образуемые представительным органом муниципального образования органы, наделенные собственными полномочиями по решению вопросов местного значения.

**ПАРКОВКА (ПАРКОВОЧНОЕ МЕСТО)** – специально обозначенное и при необходимости обустроенное и оборудованное место, являющееся в том числе частью автомобильной дороги и (или) примыкающее к проезжей части и (или) тротуару, обочине, эстакаде или мосту либо являющееся частью подэстакадных или подмостовых пространств, площадей и иных объектов улично-дорожной сети и предназначенное для организованной стоянки транспортных средств на платной основе или без взимания платы по решению собственника или иного владельца автомобильной дороги, собственника земельного участка.

**ПЕШЕХОДНАЯ ДОСТУПНОСТЬ ОБЪЕКТА** – вид территориальной доступности объекта, для которого затраты времени на путь от жилого дома до объекта рассчитываются исходя из средней скорости передвижения без использования транспортных средств в условиях стандартной для местности погоды лицом с нормальными физическими возможностями. Для целей РНГП КК средняя скорость передвижения пешехода принимается равной 5 км/час.

**РАДИУС ДОСТУПНОСТИ** – определяется как кратчайшее расстояние от границы участка размещения объекта обслуживания до жилого дома, измеряемое по воздушной прямой.

**СЕЛЬСКОЕ ПОСЕЛЕНИЕ** – один или несколько объединенных общей территорией сельских населенных пунктов (поселков, сел, станиц, деревень,

хуторов, кишлаков, аулов и других сельских населенных пунктов), в которых местное самоуправление осуществляется населением непосредственно и (или) через выборные и иные органы местного самоуправления.

**СЕТИ ИНЖЕНЕРНЫЕ** – комплекс коммуникаций, обслуживающих технологические процессы или входящие в различные системы инженерного оборудования населенных пунктов, обеспечивающие жизнедеятельность потребителей: населения, коммунально-бытовых и промышленных предприятий.

**СОЦИАЛЬНАЯ ИНФРАСТРУКТУРА** – комплекс объектов обслуживания и взаимосвязей между ними, необходимых для бытовой, досуговой деятельности людей, их развития и поддержания здоровья: объекты образования, здравоохранения, социальной защиты, культуры, физкультуры и спорта, торговли и услуг, гостиницы.

**СОЦИАЛЬНОЕ ОБСЛУЖИВАНИЕ ГРАЖДАН** - деятельность по предоставлению социальных услуг гражданам.

**СРЕДСТВО ИНДИВИДУАЛЬНОЙ МОБИЛЬНОСТИ** - транспортное средство, имеющее одно или несколько колес (роликов), предназначенное для индивидуального передвижения человека посредством использования двигателя (двигателей) (электросамокаты, электроскейтборды, гироскутеры, сигвеи, моноколеса и иные аналогичные средства).

**СТОЯНКА АВТОМОБИЛЕЙ** – открытая площадка, предназначенная для хранения и (или) паркования автомобилей.

**ТЕРРИТОРИАЛЬНАЯ ДОСТУПНОСТЬ ОБЪЕКТА** – показатель, характеризующий взаимное расположение объекта предоставления услуг и места жительства (жилого дома) потребителя услуг. Территориальная доступность принимается равной или затратам времени (минуты, часы) на путь от дома до объекта (временная доступность), или расстоянию (м, км) между этими объектами (пространственная доступность).

**ТЕРРИТОРИАЛЬНО-ПРОСТРАНСТВЕННАЯ ОРГАНИЗАЦИЯ** – понятие, описывающее пространственные, транспортные, социально-экономические связи в пределах одного/или группы МО.

**ТРАНСПОРТНАЯ ДОСТУПНОСТЬ ОБЪЕКТА** – вид территориальной доступности объекта, для которого затраты времени на путь от жилого дома до объекта рассчитываются исходя из средней скорости движения по территории с использованием транспортных средств, осуществляемого по объектам улично-дорожной сети населенных пунктов и автомобильным дорогам общего пользования. Средняя скорость движения транспорта принимается с учетом нормативных ограничений, загруженности и качественного состояния автомобильных дорог.

**ТРАНСПОРТНАЯ ИНФРАСТРУКТУРА** – комплекс объектов и сооружений, обеспечивающих потребности физических лиц, юридических лиц и государства в пассажирских и грузовых транспортных перевозках.

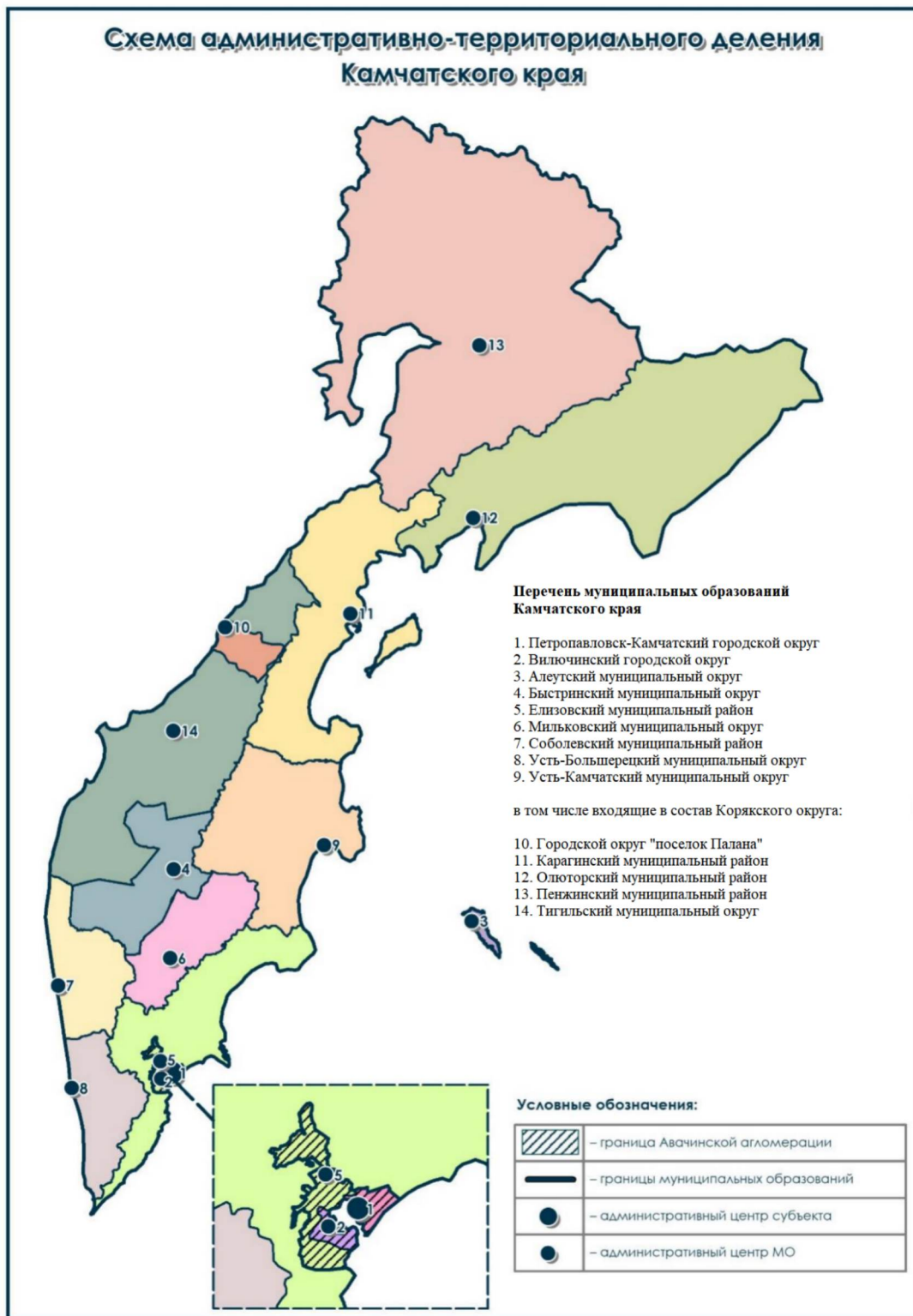
**УЛИЧНО-ДОРОЖНАЯ СЕТЬ, УДС** – система объектов капитального строительства, включая улицы и дороги различных категорий и входящие в их

состав объекты дорожно-мостового строительства (путепроводы, мосты, туннели, эстакады и другие подобные сооружения), предназначенные для движения транспортных средств и пешеходов, проектируемые с учетом перспективного роста интенсивности движения и обеспечения возможности прокладки инженерных коммуникаций. Границы УДС закрепляются красными линиями. Территория, занимаемая УДС, относится к землям общего пользования транспортного назначения.

**ЯДРО АГЛОМЕРАЦИИ** — центр городской агломерации.

Приложение В  
к основной части Региональных нормативов  
градостроительного проектирования  
Камчатского края

Рисунок В1



Приложение Г  
к основной части Региональных нормативов  
градостроительного проектирования  
Камчатского края

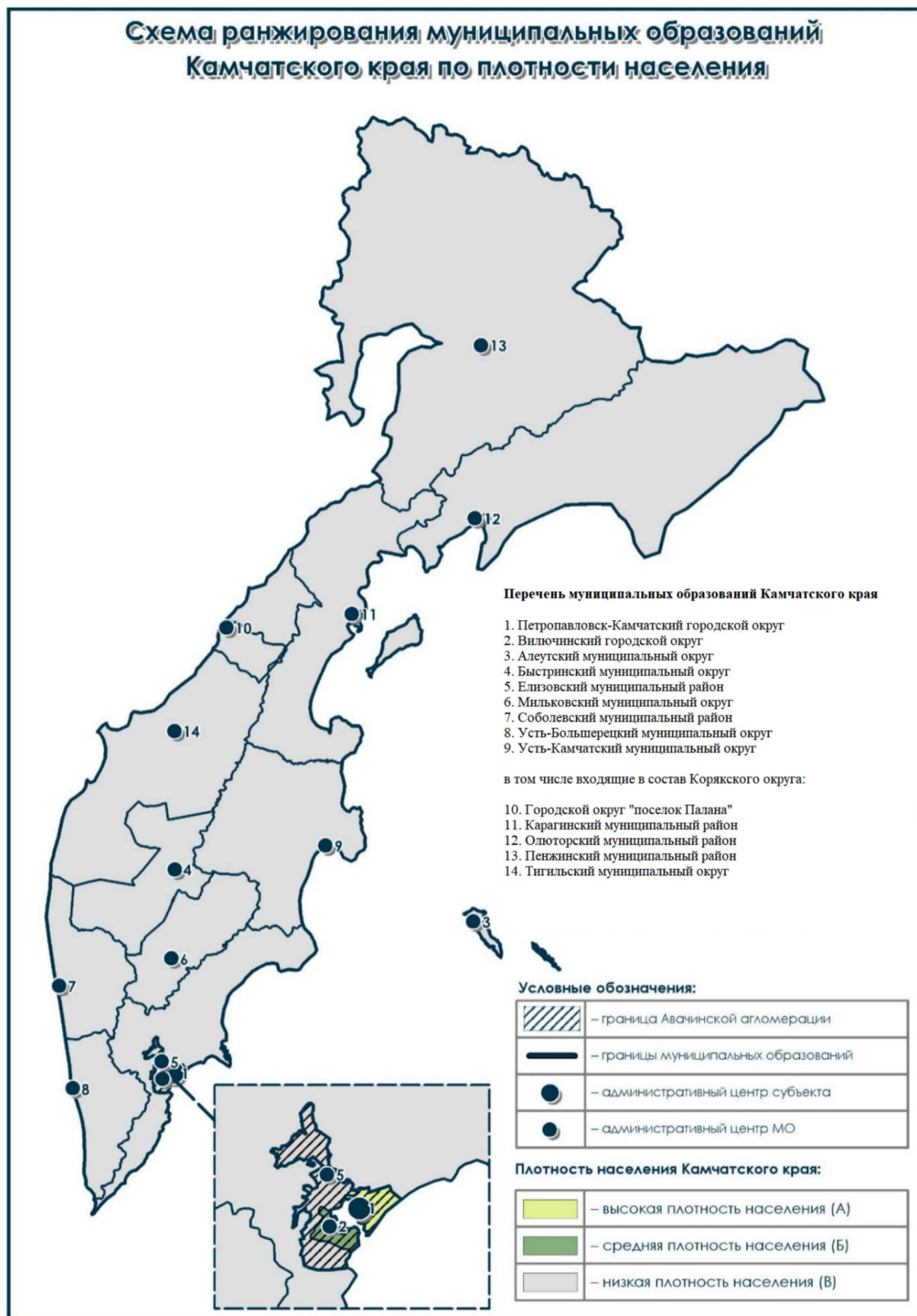
Ранжирование муниципальных образований Камчатского края по плотности населения принимается в соответствии с таблицей Г1 и рисунком Г1

Таблица Г1

| № п/п | Наименование МО                                  | Группы МО по плотности населения |                |               |
|-------|--|----------------------------------|----------------|---------------|
|       |  | «А»<br>высокая                   | «Б»<br>средняя | «В»<br>низкая |
| 1     | 2  | 3                                | 4              | 5             |
| 1.    | Петропавловск-Камчатский ГО                      | А                                |                |               |
| 2.    | Вилочинский ГО                                   |                                  | Б              |               |
| 3.    | Алеутский МНО                                    |                                  |                | В             |
| 4.    | Быстринский МНО                                  |                                  |                | В             |
| 5.    | Елизовский МНО                                   |                                  |                | В             |
| 6.    | Мильковский МНО                                  |                                  |                | В             |
| 7.    | Соболевский МНО                                  |                                  |                | В             |
| 8.    | Усть-Большерецкий МНО                            |                                  |                | В             |
| 9.    | Усть-Камчатский МНО                              |                                  |                | В             |
| 10.   | в том числе входящие в состав Корякского округа: |                                  |                |               |
| 11.   | ГО «поселок Палана»                              |                                  |                | В             |
| 12.   | Карагинский МР                                   |                                  |                | В             |
| 13.   | Олюторский МР                                    |                                  |                | В             |
| 14.   | Пенжинский МР                                    |                                  |                | В             |
| 15.   | Тигильский МНО                                   |                                  |                | В             |

Примечание - характеристика плотности населения по муниципальным образованиям определяется по трем категориям:

- А – высокая плотность (от 201 до 800 чел./кв.м);
- Б – средняя плотность (от 51 до 200 чел./кв.м);
- В – низкая плотность (от 0 до 50 чел./кв.м).



Приложение Д  
к основной части Региональных нормативов  
градостроительного проектирования  
Камчатского края

Сведения о труднодоступных и отдаленных местностях в Камчатском крае  
определены в таблице Д1

Таблица Д1

| № п/п | Наименование МО       | Населенный пункт  |
|-------|-----------------------|---|
| 1     | 2                     | 3   |
| 1.    | Алеутский МНО         | с. Никольское   |
| 2.    | Мильковский МНО       | п. Лазо<br>п. Таежный   |
| 3.    | Соболевский МНО       | п. Крутогоровский<br>п. Ичинский<br>с. Соболево<br>с. Устьевое  |
| 4.    | Усть-Большерецкий МНО | п. Озерновский<br>п. Паужетка<br>п. Шумный<br>с. Запорожье  |
| 5.    | Усть-Камчатский МНО   | п. Усть-Камчатск<br>с. Крутоберегово<br>п. Козыревск<br>с. Майское  |
| 6.    | Карагинский МР        | с. Ивашка<br>с. Ильпырский<br>с. Карага<br>с. Кострома<br>п. Оссора<br>с. Тымлат                                |
| 7.    | Олюторский МР         | с. Апука<br>с. Ачайваям<br>с. Вывенка<br>с. Корф<br>с. Пахачи<br>с. Средние Пахачи<br>с. Тиличики<br>с. Хаилино |
| 8.    | Пенжинский МР         | с. Аянка<br>с. Каменское<br>с. Манилы<br>с. Оклан<br>с. Парень<br>с. Слаутное<br>с. Таловка                     |

Приложение Е  
к основной части Региональных нормативов  
градостроительного проектирования  
Камчатского края

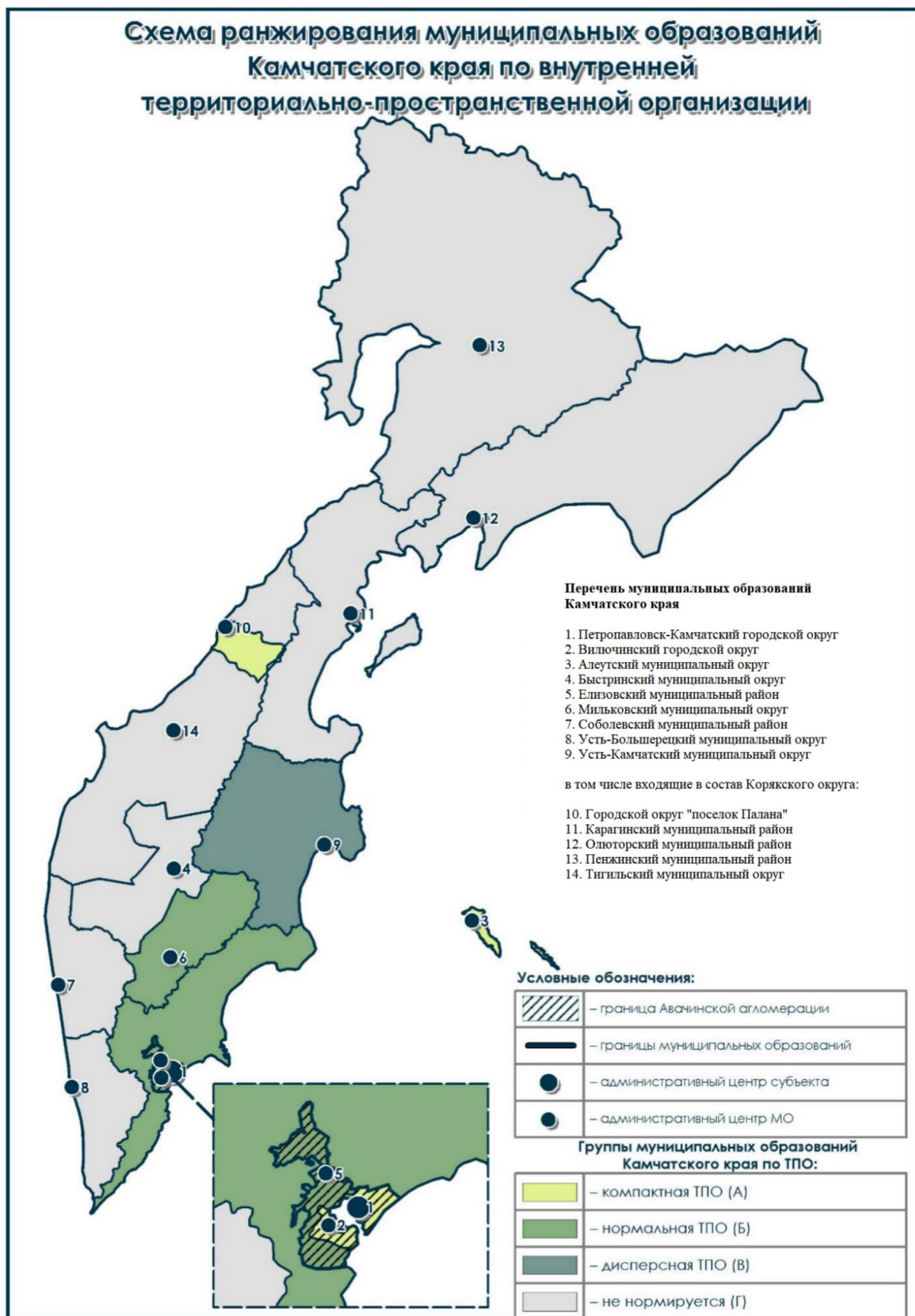
Ранжирование муниципальных образований в Камчатском крае по ТПО  
принимается в соответствии с таблицей Е1 и рисунком Е1

Таблица Е1

| №<br>п/п | Наименование МО                                  | Группы МО по ТПО      |                       |                       |                       |
|----------|--|-----------------------|-----------------------|-----------------------|-----------------------|
|          |  | «А»<br>компактная ТПО | «Б»<br>нормальная ТПО | «В»<br>дисперсная ТПО | «Г»<br>Не нормируется |
| 1        | 2  | 3                     | 4                     | 5                     | 6                     |
| 1.       | Петропавловск-Камчатский ГО                      | А                     |                       |                       |                       |
| 2.       | Вилочинский ГО                                   | А                     |                       |                       |                       |
| 3.       | Алеутский МНО                                    | А                     |                       |                       |                       |
| 4.       | Быстринский МНО                                  | А                     |                       |                       |                       |
| 5.       | Елизовский МНО                                   |                       | Б                     |                       |                       |
| 6.       | Мильковский МНО                                  |                       | Б                     |                       |                       |
| 7.       | Соболевский МНО                                  |                       |                       |                       | Г                     |
| 8.       | Усть-Большерецкий МНО                            |                       |                       |                       | Г                     |
| 9.       | Усть-Камчатский МНО                              |                       |                       | В                     |                       |
|          | в том числе входящие в состав Корякского округа: |                       |                       |                       |                       |
| 10.      | ГО «поселок Палана»                              | А                     |                       |                       |                       |
| 11.      | Карагинский МР                                   |                       |                       |                       | Г                     |
| 12.      | Олюторский МР                                    |                       |                       |                       | Г                     |
| 13.      | Пенжинский МР                                    |                       |                       |                       | Г                     |
| 14.      | Тигильский МНО                                   |                       |                       |                       | Г                     |

Примечание - характеристика ТПО муниципального образования в Камчатском крае определяется по четырем категориям:

- А – компактная ТПО (до 120 мин.);
- Б – нормальная ТПО (от 121 до 240 мин.);
- В – дисперсная ТПО (свыше 240 мин.);
- Г – не нормируется

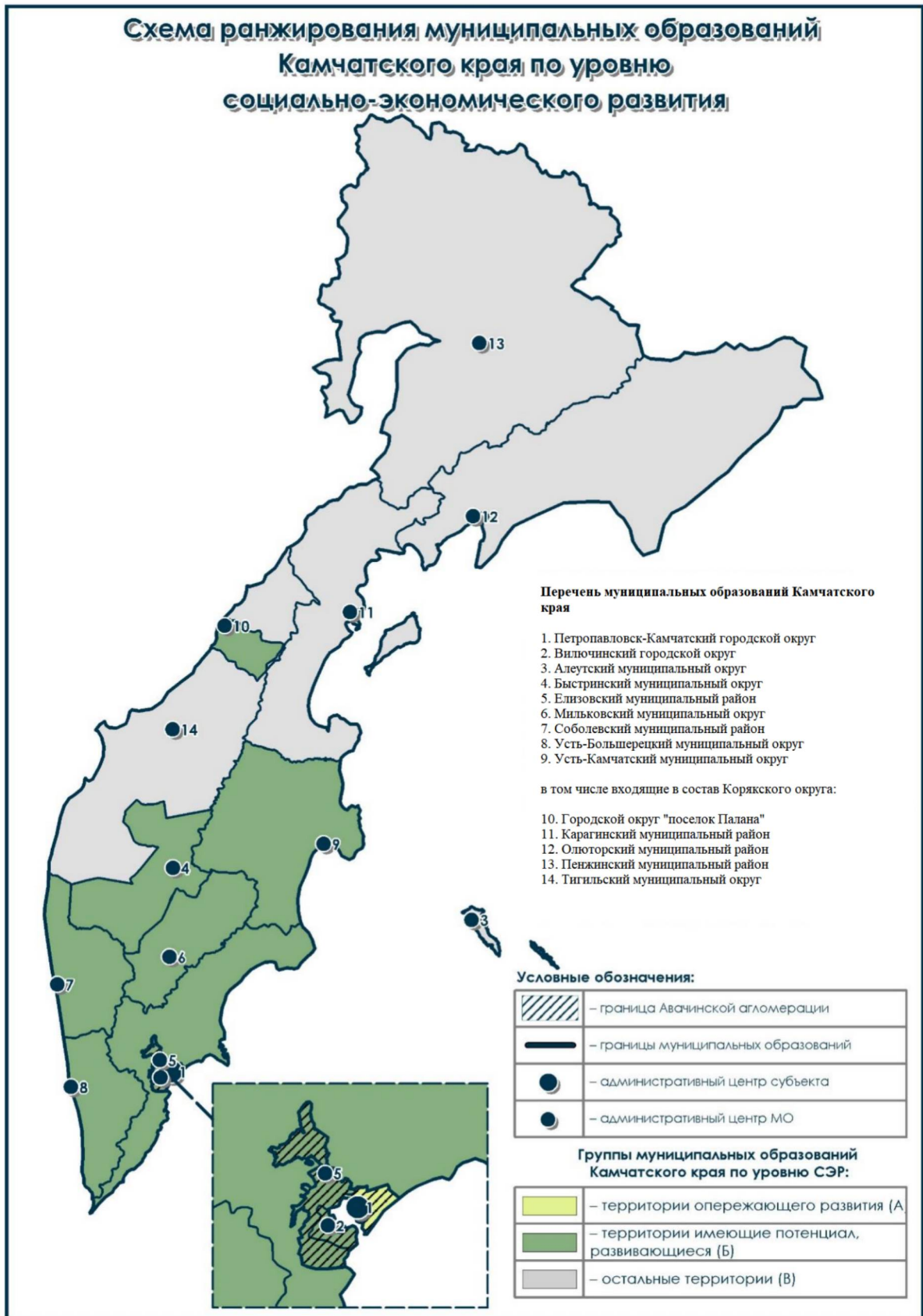


Приложение Ж  
к основной части Региональных нормативов  
градостроительного проектирования  
Камчатского края

Ранжирование муниципальных образований Камчатского края по уровню социально-экономического развития принимается в соответствии с таблицей Ж1 и рисунком Ж1

Таблица Ж1

| № п/п | Муниципальные образования                        | Группы МО по уровню СЭР         |  |                  |
|-------|--|---------------------------------|--|------------------|
|       |  | «А»<br>опережающего<br>развития | «Б»<br>имеющие потенциал,<br>развивающиеся | «В»<br>остальные |
| 1     | 2  | 3                               | 4  | 5                |
| 1.    | Петропавловск-Камчатский ГО                      | А                               |  |                  |
| 2.    | Вилючинский ГО                                   |                                 | Б  |                  |
| 3.    | Алеутский МНО                                    |                                 |  | В                |
| 4.    | Быстринский МНО                                  |                                 | Б  |                  |
| 5.    | Елизовский МНО                                   |                                 | Б  |                  |
| 6.    | Мильковский МНО                                  |                                 | Б  |                  |
| 7.    | Соболевский МНО                                  |                                 | Б  |                  |
| 8.    | Усть-Большерецкий МНО                            |                                 | Б  |                  |
| 9.    | Усть-Камчатский МНО                              |                                 | Б  |                  |
|       | в том числе входящие в состав Корякского округа: |                                 |  |                  |
| 10.   | ГО «поселок Палана»                              |                                 | Б  |                  |
| 11.   | Карагинский МР                                   |                                 |  | В                |
| 12.   | Олюторский МР                                    |                                 |  | В                |
| 13.   | Пенжинский МР                                    |                                 |  | В                |
| 14.   | Тигильский МНО                                   |                                 |  | В                |



Приложение И  
к основной части Региональных нормативов  
градостроительного проектирования  
Камчатского края

Территории, входящие в состав Авачинской агломерации, указаны в  
таблице И1

Таблица И1

| №<br>п/п | Наименование МО                   | Населенный пункт   |
|----------|-----------------------------------|--|
| 1        | 2                                 | 3  |
| 1.       | Планировочные центры 1-го порядка | г. Петропавловск-Камчатский (северный планировочный район и Центр)<br>г. Елизово   |
| 2.       | Планировочные центры 2-го порядка | г. Петропавловск-Камчатский (южный планировочный район)<br>г. Вилючинск  |
| 3.       | Планировочные центры 3-го порядка | г. Петропавловск-Камчатский (восточный планировочный район в Дальнем)<br>с. Паратунка<br>с. Николаевка<br>р. п. Вулканный<br>пос. Раздольный<br>с. Коряки<br>пос. Лесной |

III. Материалы по обоснованию расчетных показателей, содержащихся в основной части региональных нормативах градостроительного проектирования Камчатского края

1. Обоснование ранжирования муниципальных образований Камчатского края по плотности населения и внутренней территориально-пространственной организации.

Анализ плотности населения муниципальных образований Камчатского края приведен в таблице 1.

Таблица 1

| № п/п | Наименование МО                                 | Численность населения на 01.01.2025, чел. | Площадь, кв.км | Плотность населения, чел/кв.км | Характеристика плотности |
|-------|---|---|----------------|--------------------------------|--------------------------|
| 1     | 2   | 3   | 4              | 5                              | 6                        |
| 1.    | Петропавловск-Камчатский ГО                     | 162 546                                   | 362,14         | 448,85                         | А                        |
| 2.    | Вилючинский ГО                                  | 22 569                                    | 341,25         | 66,14                          | Б                        |
| 3.    | Алеутский МНО                                   | 611                                       | 1507           | 0,41                           | В                        |
| 4.    | Быстринский МНО                                 | 2 313                                     | 23377,42       | 0,099                          | В                        |
| 5.    | Елизовский МНО                                  | 60 476                                    | 40996,40       | 1,48                           | В                        |
| 6.    | Мильковский МНО                                 | 8 519                                     | 22 589,91      | 0,38                           | В                        |
| 7.    | Соболевский МНО                                 | 1 947                                     | 21075,98       | 0,092                          | В                        |
| 8.    | Усть-Большерецкий МНО                           | 5 996                                     | 20 626,27      | 0,29                           | В                        |
| 9.    | Усть-Камчатский МНО                             | 8 192                                     | 40837,30       | 0,20                           | В                        |
| 10.   | в том числе входящие в состав Корякского округа |   |                |                                |                          |
| 11.   | ГО «поселок Палана»                             | 2 625                                     | 35,08          | 74,83                          | В                        |
| 12.   | Карагинский МР                                  | 3 442                                     | 40640,58       | 0,085                          | В                        |
| 13.   | Олоторский МР                                   | 3 432                                     | 72352,37       | 0,047                          | В                        |
| 14.   | Пенжинский МР                                   | 1 906                                     | 116086,41      | 0,016                          | В                        |
| 15.   | Тигильский МНО                                  | 3 626                                     | 63484,12       | 0,057                          | В                        |

Примечание - характеристика плотности населения по муниципальным образованиям в Камчатском крае определяется по трем категориям:

- А – высокая плотность (свыше 200 чел./кв.км);
- Б – средняя плотность (от 51 до 200 чел./га);
- В – низкая плотность (от 0 до 50 чел./га).

Обоснование ранжирования муниципальных образований в Камчатском крае по ТПО приведено в таблице 2.

Таблица 2

| № п/п | Наименование МО                                 | Наибольшая удаленность н. п. от административного центра МО | Характеристика территориально-пространственной организации (ТПО) |
|-------|---|---|--|
| 1     | 2   | 3   | 4  |
| 1.    | Петропавловск-Камчатский ГО                     | 0   | А  |
| 2.    | Вилючинский ГО                                  | 0   | А  |
| 3.    | Алеутский МНО                                   | 0   | А  |
| 4.    | Быстринский МНО                                 | 24,6 км/25мин   | А  |
| 5.    | Елизовский МНО                                  | 136 км/134 мин  | Б  |
| 6.    | Мильковский МНО                                 | 150 км/200 мин  | Б  |
| 7.    | Соболевский МНО                                 | -   | Г  |
| 8.    | Усть-Большерецкий МНО*                          | -   | Г  |
| 9.    | Усть-Камчатский МНО                             | 223 км/278 мин  | В  |
| 10.   | в том числе входящие в состав Корякского округа |   |  |
| 11.   | ГО «поселок Палана»                             | 0   | А  |
| 12.   | Карагинский МР*                                 | -   | Г  |
| 13.   | Олюторский МР*                                  | -   | Г  |
| 14.   | Пенжинский МР*                                  | -   | Г  |
| 15.   | Тигильский МНО*                                 | -   | Г  |

\*Невозможно определить расстояние от наиболее удаленного населенного пункта от административного центра муниципального образования в связи с его труднодоступностью.

Примечание - характеристика ТПО муниципального образования определяется по четырем категориям:

- А – компактная ТПО (до 120 мин.);
- Б – нормальная ТПО (от 121 до 240 мин.);
- В – дисперсная ТПО (свыше 240 мин.);
- Г – не нормируется.

## 2. Материалы по обоснованию расчетных показателей обеспеченности и территориальной доступности объектов регионального значения

Расчетные показатели минимально допустимого уровня обеспеченности объектами регионального значения и показатели максимально допустимого уровня территориальной доступности таких объектов для населения Камчатского края установлены в соответствии с действующими федеральными и региональными нормативными правовыми актами в области регулирования вопросов градостроительной деятельности, на основании параметров и условий социально-экономического развития региона, социальных, демографических, природно-экологических, историко-культурных и иных условий развития территории, условий осуществления градостроительной деятельности на территории субъекта Российской Федерации в части формирования объектов регионального значения.

Обоснование расчетных показателей для объектов регионального значения, содержащихся в основной части региональных нормативов градостроительного проектирования Камчатского края приведены в таблице 3.

Таблица 3

| № п/п | Наименование объекта  | Расчетный показатель  | Обоснование расчетного показателя  |
|-------|---|---|--|
| 1     | 2   | 3   | 4  |
| 1.    | Объекты регионального значения в области транспорта, автомобильных дорог регионального и межмуниципального значения |   |  |
| 2.    | Автостанции   | Уровень обеспеченности,<br>Кол-во объектов на муниципальное образование | Расчетные показатели минимально допустимого уровня обеспеченности автовокзалами определены экспертным путем, на основании направлений, заданных документами стратегического и социально-экономического планирования области, с учетом наличия существующих объектов с учетом постановления Правительства Российской Федерации от 01.10.2020 № 1586 «Об утверждении Правил перевозок пассажиров и багажа автомобильным транспортом и городским наземным электрическим транспортом» (ч. I Общие положения) |
|       |   | Транспортная доступность, мин.  | Транспортная доступность в сельской местности принимается, согласно дифференциации муниципальных образований по ТПО (Приложение Е)   |

| 1   | 2  | 3   | 4  |
|---|--|---|--|
| 3.  | Автомобильные дороги регионального и межмуниципального сообщения   | Уровень обеспеченности, км на 1000 кв. км территории  | $\rho \times K_{СЭР} \times K_{агл}$ , где<br>$\rho$ – текущий уровень плотности сети автомобильных дорог муниципального образования;<br>$K_{СЭР}$ – коэффициент, учитывающий СЭР МО (Приложение Ж);<br>$K_{агл}$ коэффициент, учитывающий вхождение МО в агломерацию (Приложение И)   |
| Доля дорог с твердым покрытием, %                   |  | $N \times K_{СЭР} \times K_{агл}$ , где<br>$N$ – показатель, в соответствии с приложением № 4 приказа Министерства экономического развития Российской Федерации от 15.02.2021 № 71 «Об утверждении методических рекомендаций по подготовке нормативов градостроительного проектирования»<br>$K_{СЭР}$ – коэффициент, учитывающий СЭР МО (Приложение Ж);<br>$K_{агл}$ коэффициент, учитывающий вхождение МО в агломерацию (Приложение И) |  |
| Транспортная доступность, мин.                      |  | Не нормируется  |  |
| 4.  | Транспортно-пересадочный узел  | Уровень обеспеченности, кол-во объектов на субъект Российской Федерации.  | $N \times K_{СЭР} \times K_{агл}$ , где<br>$N$ – показатель, в соответствии с приложением № 4 приказа Министерства экономического развития Российской Федерации от 15.02.2021 № 71 «Об утверждении методических рекомендаций по подготовке нормативов градостроительного проектирования»;<br>$K_{СЭР}$ – коэффициент, учитывающий СЭР МО (Приложение Ж);<br>$K_{агл}$ коэффициент, учитывающий вхождение МО в агломерацию. Расчетные показатели минимально допустимого уровня обеспеченности определены экспертным путем, на основании направлений, заданных документами стратегического и социально-экономического планирования области с учетом рекомендаций п. 13 приложения 4 приказа Министерства экономического развития Российской Федерации от 15.02.2021 № 71 «Об утверждении методических рекомендаций по подготовке нормативов градостроительного проектирования» |
| Пешеходная доступность между объектами пересадки, м |  | Не нормируется  |  |
| 5.  | Объекты регионального значения в области предупреждения чрезвычайных ситуаций межмуниципального и регионального характера, стихийных бедствий, эпидемий и ликвидаций их последствий, пожарной безопасности |   |  |

| 1   | 2  | 3   | 4  |
|-----|--|---|--|
| 6.  | Сооружения для защиты территории от негативного природного воздействия | Уровень обеспеченности,<br>Доля защищенной территории постоянного проживания населения, %           | Принимается в соответствии с п. 2 приложением № 4 приказа Министерства экономического развития Российской Федерации от 15.02.2021 № 71 «Об утверждении методических рекомендаций по подготовке нормативов градостроительного проектирования» с учетом требований п. 4 ст. 67.1 Водного Кодекса Российской Федерации  |
|     |  | Транспортная доступность, мин.  | Не нормируется   |
| 7.  | Пожарные депо  | Уровень обеспеченности,<br>Кол-во объектов на МО  | Значения показателей определены с учетом Федерального закона от 22.07.2008 № 123-ФЗ «Технический регламент о требованиях пожарной безопасности» (в т.ч. ст. 76 гл. 17, регламентирующая время прибытия), ст. 5 свода правил СП 380.1325800.2018 «Здания пожарных депо. Правила проектирования», Сводом правил СП 11.13130.2009 «Места дислокации подразделений пожарной охраны. Порядок и методика определения»  |
|     |  | Транспортная доступность (время прибытия первого подразделения к месту вызова), мин. в одну сторону |  |
| 8.  | Специализированные пожарные части                                      | Уровень обеспеченности,<br>Кол-во объектов на МО  | Принимается в соответствии с Федеральным законом от 22.07.2008 № 123-ФЗ «Технический регламент о требованиях пожарной безопасности», ст. 5 свода правил СП 380.1325800.2018 «Здания пожарных депо. Правила проектирования», Сводом правил СП 11.13130.2009 «Места дислокации подразделений пожарной охраны. Порядок и методика определения»  |
|     |  | Транспортная доступность, мин.  | Принимается в соответствии со Сводом правил СП 11.13130.2009 «Места дислокации подразделений пожарной охраны. Порядок и методика определения»  |
| 9.  | Площадки пожарной авиации  | Уровень обеспеченности,<br>Кол-во объектов на субъект Российской Федерации                          | Места дислокации сил и средств на территории Российской Федерации, общее количество и типы дежурных поисково-спасательных воздушных судов определяются Федеральным агентством воздушного транспорта по согласованию с федеральными органами исполнительной власти, в ведении которых находятся силы и средства (Приказ Росавиации от 08.11.2022 № 795-П «Об определении мест дислокации поисковых и аварийно-спасательных сил и средств на территории Российской Федерации, общего количества и типов дежурных поисково-спасательных воздушных судов») |
|     |  | Транспортная доступность, мин.  | Не нормируется   |
| 10. | Убежища  | Уровень обеспеченности от общей численности населения, %  | Принимается в соответствии с постановлением Правительства Российской Федерации от 29.11.1999 № 1309 «О порядке создания убежищ и иных объектов гражданской обороны». Допускается уточнение по с территориальным органом Министерства Российской Федерации по делам гражданской обороны, чрезвычайным ситуациям и ликвидации последствий стихийных бедствий (МЧС России)  |

| 1   | 2   | 3   | 4   |
|-----|---|---|---|
|     |   | Пешеходная доступность, м   | Значение принято в соответствии с пунктом 4.13 СП 88.13330.2022 «СНиП II-11-77* Защитные сооружения гражданской обороны»  |
| 11. | Противорадиационные укрытия   | Уровень обеспеченности от общей численности населения, %                                  | Принимается в соответствии с постановлением Правительства Российской Федерации от 29.11.1999 № 1309 «О порядке создания убежищ и иных объектов гражданской обороны». Допускается уточнение с Главным управлением МЧС России по Камчатскому краю |
|     |   | Пешеходная доступность, м   | Значение принято в соответствии с пунктом 4.13 СП 88.13330.2022 «СНиП II-11-77* Защитные сооружения гражданской обороны»  |
|     |   | Транспортная доступность, км  | Значение принято в соответствии с пунктом 4.13 СП 88.13330.2022 «СНиП II-11-77* Защитные сооружения гражданской обороны»  |
| 12. | Укрытия   | Уровень обеспеченности от общей численности населения, %                                  | Принимается в соответствии с постановлением Правительства Российской Федерации от 29.11.1999 № 1309 «О порядке создания убежищ и иных объектов гражданской обороны». Допускается уточнение с Главным управлением МЧС России по Камчатскому краю |
|     |   | Пешеходная доступность, м   | Значение принято на основе требований п. 4.13 СП 88.13330.2022 «СНиП II-11-77* Защитные сооружения гражданской обороны»   |
| 13. | Система оповещения населения при ЧС   | Уровень обеспеченности, Охват населения, %  | Устанавливается по согласованию с Главным управлением МЧС России по Камчатскому краю  |
|     |   | Транспортная доступность, мин.  | Не нормируется  |
| 14. | Объекты регионального значения в области образования  |   |   |
| 15. | Организации, реализующие адаптированные основные общеобразовательные программы                              | Уровень обеспеченности, Кол-во объектов на МО   | Устанавливается в соответствии со стратегией развития образования Камчатского края  |
|     |   | Транспортная доступность, мин.  | Не нормируется  |
| 16. | Специальная учебно-воспитательная организация для обучающихся с девиантным (общественно опасным) поведением | Уровень обеспеченности, Кол-во объектов на субъект Российской Федерации (Камчатский край) | Устанавливается в соответствии со стратегией развития образования Камчатского края  |
|     |   | Транспортная доступность, мин.  | Не нормируется  |
| 17. | Профессиональные образовательные организации  | Уровень обеспеченности, Кол-во мест для детей в возрасте 16-19 лет на 1000 чел.           | Устанавливается по формуле:   |

| 1   | 2   | 3   | 4   |
|-----|---|---|---|
|     |   |   | $X_{16-19} = \frac{N_{16-19} \times 0,5 \times 1000}{N_{\text{общ}}}$ <p>где:<br/> X – кол-во мест для населения в возрасте 16- 19 лет на 1000 чел.;<br/> N<sub>16-19</sub> – прогнозная численность людей 16-19 лет на расчетный период;<br/> N<sub>общ</sub> – прогнозная численность населения муниципального образования на расчетный период;<br/> 0,5 – доля людей в возрасте 16-19 лет, получающих профессиональное образование</p> |
| 18. | Организации дополнительного профессионального образования       | Транспортная доступность, мин.  | Не нормируется  |
| 19. | Центр психолого-педагогической, медицинской и социальной помощи | Уровень обеспеченности, Кол-во объектов на субъект Российской Федерации (Камчатский край) | Устанавливается в соответствии со стратегией развития образования Камчатского края  |
|     |   | Транспортная доступность, мин.  | Не нормируется  |
|     |   | Уровень обеспеченности, Кол-во объектов на субъект Российской Федерации (Камчатский край) | Устанавливается в соответствии со стратегией развития образования Камчатского края  |
|     |   | Транспортная доступность, мин.  | Не нормируется  |
| 20. | Объекты регионального значения в области здравоохранения        |   |   |
| 21. | Врачебная амбулатория   | Уровень обеспеченности, кол-во объектов на н. п.  | Показатель установлен в соответствии с п.п. 18-23 приказа Министерства здравоохранения Российской Федерации от 14.04.2025 № 202н «Об утверждении Положения об оказании первичной медико-санитарной помощи взрослому населению»  |
|     |   | Пешеходная доступность, мин.  | Показатель установлен согласно приказу Министерства здравоохранения Российской Федерации от 27.02.2016 № 132н «О Требованиях к размещению медицинских организаций государственной системы здравоохранения и муниципальной системы здравоохранения исходя из потребностей населения»   |
| 22. | Центр общей врачебной практики (семейной медицины)              | Уровень обеспеченности, кол-во объектов на н. п.  | Показатель установлен в соответствии с п.п. 18-23 приказа Министерства здравоохранения Российской Федерации от 14.04.2025 № 202н «Об утверждении Положения об оказании первичной медико-санитарной помощи взрослому населению»  |
|     |   | Пешеходная доступность, мин.  | Показатель установлен согласно приказу Министерства здравоохранения Российской Федерации от 27.02.2016 № 132н «О Требованиях к размещению медицинских организаций государственной системы здравоохранения и муниципальной системы здравоохранения исходя из потребностей населения»   |

| 1                              | 2  | 3  | 4  |
|--------------------------------|--|--|--|
| 23.                            | Фельдшерско-акушерский пункт (ФАП),<br>Фельдшерский здравпункт | Уровень обеспеченности,<br>кол-во объектов на н. п.  | Показатель установлен в соответствии с п.п. 18-23 приказа Министерства здравоохранения Российской Федерации от 14.04.2025 № 202н «Об утверждении Положения об оказании первичной медико-санитарной помощи взрослому населению»   |
| Пешеходная доступность, мин.   |  | Показатель установлен согласно приказу Министерства здравоохранения Российской Федерации 27.02.2016 № 132н «О Требованиях к размещению медицинских организаций государственной системы здравоохранения и муниципальной системы здравоохранения исходя из потребностей населения»   |  |
| 24.                            | Поликлиника  | Уровень обеспеченности,<br>кол-во объектов   | Показатель установлен согласно приложению к приказу Министерства здравоохранения Российской Федерации от 27.02.2016 № 132н «О Требованиях к размещению медицинских организаций государственной системы здравоохранения и муниципальной системы здравоохранения исходя из потребностей населения» |
| Пешеходная доступность, м      |  | Показатель установлен согласно п. 5 приказа Министерства здравоохранения Российской Федерации от 27.02.2016 № 132н «О Требованиях к размещению медицинских организаций государственной системы здравоохранения и муниципальной системы здравоохранения исходя из потребностей населения»   |  |
| Транспортная доступность, мин. |  | Показатель транспортной доступности для городской местности установлен согласно приказу Министерства здравоохранения Российской Федерации от 27.02.2016 № 132н «О Требованиях к размещению медицинских организаций государственной системы здравоохранения и муниципальной системы здравоохранения исходя из потребностей населения»<br>Показатель транспортной доступности для сельской местности установлен согласно дифференциации территории Камчатского края по ТПО (Приложение Е). |  |
| 25.                            | Детская поликлиника  | Уровень обеспеченности,<br>кол-во объектов   | Показатель установлен согласно приложению к приказу Министерства здравоохранения Российской Федерации от 27.02.2016 № 132н «О Требованиях к размещению медицинских организаций государственной системы здравоохранения и муниципальной системы здравоохранения исходя из потребностей населения» |
| Пешеходная доступность, м      |  | Показатель установлен согласно п. 5 приказа Министерства здравоохранения Российской Федерации от 27.02.2016 № 132н «О Требованиях к размещению медицинских организаций государственной системы здравоохранения и муниципальной системы здравоохранения исходя из потребностей населения»   |  |

| 1                              | 2   | 3  | 4  |
|--------------------------------|---|--|--|
|                                |   | Транспортная доступность, мин.   | Показатель транспортной доступности для городской местности установлен согласно приказу Министерства здравоохранения Российской Федерации от 27.02.2016 № 132н «О Требованиях к размещению медицинских организаций государственной системы здравоохранения и муниципальной системы здравоохранения исходя из потребностей населения»<br>Показатель транспортной доступности для сельской местности установлен согласно дифференциации территории Камчатского края по ТПО (Приложение Е). |
| 26.                            | Центр консультативно-диагностический, (поликлиника консультативно-диагностическая)                | Уровень обеспеченности, кол-во объектов  | Показатель установлен согласно приложению к приказу Министерства здравоохранения Российской Федерации от 27.02.2016 № 132н «О Требованиях к размещению медицинских организаций государственной системы здравоохранения и муниципальной системы здравоохранения исходя из потребностей населения»   |
| Пешеходная доступность, м      |   | Показатель установлен согласно п. 5 приказа Министерства здравоохранения Российской Федерации от 27.02.2016 № 132н «О Требованиях к размещению медицинских организаций государственной системы здравоохранения и муниципальной системы здравоохранения исходя из потребностей населения»   |  |
| Транспортная доступность, мин. |   | Показатель транспортной доступности для городской местности установлен с учетом приказа Министерства здравоохранения Российской Федерации от 27.02.2016 № 132н «О Требованиях к размещению медицинских организаций государственной системы здравоохранения и муниципальной системы здравоохранения исходя из потребностей населения»<br>Показатель транспортной доступности для сельской местности установлен согласно дифференциации территории Камчатского края по ТПО (Приложение Е). |  |
| 27.                            | Центр консультативно-диагностический детский (поликлиника консультативно-диагностическая детская) | Уровень обеспеченности, кол-во объектов  | Показатель установлен согласно приложению к приказу Министерства здравоохранения Российской Федерации от 27.02.2016 № 132н «О Требованиях к размещению медицинских организаций государственной системы здравоохранения и муниципальной системы здравоохранения исходя из потребностей населения»   |
| Пешеходная доступность, м      |   | Показатель установлен согласно п. 5 приказа Министерства здравоохранения Российской Федерации от 27.02.2016 № 132н «О Требованиях к размещению медицинских организаций государственной системы здравоохранения и муниципальной системы здравоохранения исходя из потребностей населения»   |  |
| Транспортная доступность, мин. |   | Показатель транспортной доступности для городской местности установлен с учетом приказа Министерства здравоохранения Российской Федерации от 27.02.2016 № 132н «О Требованиях к размещению медицинских организаций государственной системы здравоохранения и муниципальной системы здравоохранения исходя из потребностей населения»   |  |

| 1                              | 2                                     | 3   | 4  |
|--------------------------------|---------------------------------------|---|--|
|                                |                                       |   | Показатель транспортной доступности для сельской местности установлен согласно дифференциации территории Камчатского края по ТПО (Приложение Е).   |
| 28.                            | Поликлиника стоматологическая         | Уровень обеспеченности, кол-во объектов   | Показатель установлен согласно приложению к приказу Министерства здравоохранения Российской Федерации от 27.02.2016 № 132н «О Требованиях к размещению медицинских организаций государственной системы здравоохранения и муниципальной системы здравоохранения исходя из потребностей населения» |
| Пешеходная доступность, м      |                                       | Показатель установлен согласно п. 5 приказа Министерства здравоохранения Российской Федерации от 27.02.2016 № 132н «О Требованиях к размещению медицинских организаций государственной системы здравоохранения и муниципальной системы здравоохранения исходя из потребностей населения»  |  |
| Транспортная доступность, мин. |                                       | Показатель транспортной доступности для городской местности установлен с учетом Приказа Министерства здравоохранения Российской Федерации от 27.02.2016 г. № 132н «О Требованиях к размещению медицинских организаций государственной системы здравоохранения и муниципальной системы здравоохранения исходя из потребностей населения»<br>Показатель транспортной доступности для сельской местности установлен согласно дифференциации территории Камчатского края по ТПО (Приложение Е). |  |
| 29.                            | Детская стоматологическая поликлиника | Уровень обеспеченности, кол-во объектов   | Показатель установлен согласно приложению к приказу Министерства здравоохранения Российской Федерации от 27.02.2016 № 132н «О Требованиях к размещению медицинских организаций государственной системы здравоохранения и муниципальной системы здравоохранения исходя из потребностей населения» |
| Пешеходная доступность, м      |                                       | Показатель установлен согласно п. 5 приказа Министерства здравоохранения Российской Федерации от 27.02.2016 № 132н «О Требованиях к размещению медицинских организаций государственной системы здравоохранения и муниципальной системы здравоохранения исходя из потребностей населения»  |  |
| Транспортная доступность, мин. |                                       | Показатель транспортной доступности для городской местности установлен с учетом приказа Министерства здравоохранения Российской Федерации от 27.02.2016 № 132н «О Требованиях к размещению медицинских организаций государственной системы здравоохранения и муниципальной системы здравоохранения исходя из потребностей населения»<br>Показатель транспортной доступности для сельской местности установлен согласно дифференциации территории Камчатского края по ТПО (Приложение Е).    |  |

| 1                                 | 2  | 3  | 4  |
|-----------------------------------|--|--|--|
| 30.                               | Стоматологическое отделение  | Уровень обеспеченности,<br>кол-во объектов   | Показатель установлен согласно приложению к приказу Министерства здравоохранения Российской Федерации от 27.02.2016 № 132н «О Требованиях к размещению медицинских организаций государственной системы здравоохранения и муниципальной системы здравоохранения исходя из потребностей населения»   |
| Пешеходная<br>доступность, м      |  | Показатель установлен согласно п. 5 приказа Министерства здравоохранения Российской Федерации от 27.02.2016 № 132н «О Требованиях к размещению медицинских организаций государственной системы здравоохранения и муниципальной системы здравоохранения исходя из потребностей населения»   |  |
| Транспортная<br>доступность, мин. |  | Показатель транспортной доступности для городской местности установлен с учетом Приказа Министерства здравоохранения Российской Федерации от 27.02.2016 № 132н «О Требованиях к размещению медицинских организаций государственной системы здравоохранения и муниципальной системы здравоохранения исходя из потребностей населения»<br>Показатель транспортной доступности для сельской местности установлен согласно дифференциации территории Камчатского края по ТПО (Приложение Е). |  |
| 31.                               | Медицинские организации, оказывающие медицинскую помощь в стационарных условиях: | Уровень<br>обеспеченности,<br>кол-во койко-мест на 1000 чел.   | Расчет по формулам:<br>$ЧК = ЧКД / РК (1)$ ,<br>Где ЧК – число коек на 1000 человек,<br>ЧКД – общее число койко-дней на 1000 человек населения Камчатского края, с учетом уровня заболеваемости на территории Камчатского края, равное 3745,64 койко-дней (произведение уровня госпитализации на 1 000 жителей на средние сроки лечения 1-го больного в стационаре:<br>$307,02 \times 12,2 = 3745,64$ ),<br>РК - средняя занятость койки за год.<br>Средняя занятость койки за год по профилям медицинской помощи по Камчатскому краю использована по данным Министерства здравоохранения Российской Федерации Департамент мониторинга, анализа и стратегического развития здравоохранения ФГБУ «Центральный научно-исследовательский институт организации и информатизации здравоохранения» (Коечный фонд (средняя занятость и средняя длительность пребывания на койке в году), Часть IV, п. 4.1 РК=299 дней.<br>$ЧК = ЧКД / РК = 3745,64 / 299 = 12,5$ койко-мест на 1000 человек |
| 32.                               | Участковая больница  | Уровень<br>обеспеченности,<br>кол-во койко-мест на 1000 чел.   | Расчет по формулам:<br>$ЧК = ЧКД / РК (1)$ ,<br>Где ЧК – общее число коек,   |

| 1                         | 2                  | 3 | 4   |                     |                    |                          |       |                      |      |             |     |            |        |            |       |               |       |           |       |              |      |         |        |          |       |          |        |                           |       |        |        |
|---------------------------|--------------------|---|---|---------------------|--------------------|--------------------------|-------|----------------------|------|-------------|-----|------------|--------|------------|-------|---------------|-------|-----------|-------|--------------|------|---------|--------|----------|-------|----------|--------|---------------------------|-------|--------|--------|
|                           |                    |   | <p>ЧКД – общее число койко-дней для населения Камчатского края,<br/>РК - средняя занятость койки за год.<br/>Средняя занятость койки за год по профилям медицинской помощи по Камчатскому краю использованы по данным Министерства здравоохранения Российской Федерации Департамент мониторинга, анализа и стратегического развития здравоохранения ФГБУ «Центральный научно-исследовательский институт организации и информатизации здравоохранения» (Коечный фонд (средняя занятость и средняя длительность пребывания на койке в году), Часть IV, п.4.1 РК=299 дней.<br/>Наполняемость участковой больницы определяется в соответствии с приложением № 2 к приказу Министерства здравоохранения и социального развития Российской Федерации «Штатные нормативы многопрофильных больничных учреждений разного уровня и мощности»:</p> <table border="1" data-bbox="1234 608 2134 1257"> <thead> <tr> <th data-bbox="1234 608 1895 655">Участковая больница</th> <th data-bbox="1895 608 2134 655">ЧКД<sub>рек</sub></th> </tr> </thead> <tbody> <tr> <td data-bbox="1234 655 1895 703">Акушерство и гинекология</td> <td data-bbox="1895 655 2134 703">175.1</td> </tr> <tr> <td data-bbox="1234 703 1895 751">Инфекционные болезни</td> <td data-bbox="1895 703 2134 751">85.2</td> </tr> <tr> <td data-bbox="1234 751 1895 799">Кардиология</td> <td data-bbox="1895 751 2134 799">108</td> </tr> <tr> <td data-bbox="1234 799 1895 847">Неврология</td> <td data-bbox="1895 799 2134 847">141.57</td> </tr> <tr> <td data-bbox="1234 847 1895 895">Нефрология</td> <td data-bbox="1895 847 2134 895">13.57</td> </tr> <tr> <td data-bbox="1234 895 1895 943">Офтальмология</td> <td data-bbox="1895 895 2134 943">36.38</td> </tr> <tr> <td data-bbox="1234 943 1895 991">Педиатрия</td> <td data-bbox="1895 943 2134 991">74.82</td> </tr> <tr> <td data-bbox="1234 991 1895 1038">Ревматология</td> <td data-bbox="1895 991 2134 1038">13.1</td> </tr> <tr> <td data-bbox="1234 1038 1895 1086">Терапия</td> <td data-bbox="1895 1038 2134 1086">193.92</td> </tr> <tr> <td data-bbox="1234 1086 1895 1134">Урология</td> <td data-bbox="1895 1086 2134 1134">44.95</td> </tr> <tr> <td data-bbox="1234 1134 1895 1182">Хирургия</td> <td data-bbox="1895 1134 2134 1182">193.58</td> </tr> <tr> <td data-bbox="1234 1182 1895 1230">Травматология и ортопедия</td> <td data-bbox="1895 1182 2134 1230">89.91</td> </tr> <tr> <td data-bbox="1234 1230 1895 1257">Всего:</td> <td data-bbox="1895 1230 2134 1257">1170.1</td> </tr> </tbody> </table> <p>ЧКД<sub>рек</sub> – рекомендуемое число койко-дней всего по специализированной медицинской помощи на 1000 человек,<br/>Согласно письму Министерства здравоохранения Российской Федерации от</p> | Участковая больница | ЧКД <sub>рек</sub> | Акушерство и гинекология | 175.1 | Инфекционные болезни | 85.2 | Кардиология | 108 | Неврология | 141.57 | Нефрология | 13.57 | Офтальмология | 36.38 | Педиатрия | 74.82 | Ревматология | 13.1 | Терапия | 193.92 | Урология | 44.95 | Хирургия | 193.58 | Травматология и ортопедия | 89.91 | Всего: | 1170.1 |
| Участковая больница       | ЧКД <sub>рек</sub> |   |   |                     |                    |                          |       |                      |      |             |     |            |        |            |       |               |       |           |       |              |      |         |        |          |       |          |        |                           |       |        |        |
| Акушерство и гинекология  | 175.1              |   |   |                     |                    |                          |       |                      |      |             |     |            |        |            |       |               |       |           |       |              |      |         |        |          |       |          |        |                           |       |        |        |
| Инфекционные болезни      | 85.2               |   |   |                     |                    |                          |       |                      |      |             |     |            |        |            |       |               |       |           |       |              |      |         |        |          |       |          |        |                           |       |        |        |
| Кардиология               | 108                |   |   |                     |                    |                          |       |                      |      |             |     |            |        |            |       |               |       |           |       |              |      |         |        |          |       |          |        |                           |       |        |        |
| Неврология                | 141.57             |   |   |                     |                    |                          |       |                      |      |             |     |            |        |            |       |               |       |           |       |              |      |         |        |          |       |          |        |                           |       |        |        |
| Нефрология                | 13.57              |   |   |                     |                    |                          |       |                      |      |             |     |            |        |            |       |               |       |           |       |              |      |         |        |          |       |          |        |                           |       |        |        |
| Офтальмология             | 36.38              |   |   |                     |                    |                          |       |                      |      |             |     |            |        |            |       |               |       |           |       |              |      |         |        |          |       |          |        |                           |       |        |        |
| Педиатрия                 | 74.82              |   |   |                     |                    |                          |       |                      |      |             |     |            |        |            |       |               |       |           |       |              |      |         |        |          |       |          |        |                           |       |        |        |
| Ревматология              | 13.1               |   |   |                     |                    |                          |       |                      |      |             |     |            |        |            |       |               |       |           |       |              |      |         |        |          |       |          |        |                           |       |        |        |
| Терапия                   | 193.92             |   |   |                     |                    |                          |       |                      |      |             |     |            |        |            |       |               |       |           |       |              |      |         |        |          |       |          |        |                           |       |        |        |
| Урология                  | 44.95              |   |   |                     |                    |                          |       |                      |      |             |     |            |        |            |       |               |       |           |       |              |      |         |        |          |       |          |        |                           |       |        |        |
| Хирургия                  | 193.58             |   |   |                     |                    |                          |       |                      |      |             |     |            |        |            |       |               |       |           |       |              |      |         |        |          |       |          |        |                           |       |        |        |
| Травматология и ортопедия | 89.91              |   |   |                     |                    |                          |       |                      |      |             |     |            |        |            |       |               |       |           |       |              |      |         |        |          |       |          |        |                           |       |        |        |
| Всего:                    | 1170.1             |   |   |                     |                    |                          |       |                      |      |             |     |            |        |            |       |               |       |           |       |              |      |         |        |          |       |          |        |                           |       |        |        |

| 1   | 2                  | 3   | 4  |
|-----|--------------------|---|--|
|     |                    |   | <p>24.12.2019 № 11-7/И/2-12330 «О направлении разъяснений по вопросам формирования и экономического обоснования территориальных программ государственных гарантий бесплатного оказания гражданам медицинской помощи», Приложение 11</p> <p><math>ЧК=ЧКД/РК=1170,1 /299 = 3,9</math> койко-мест на 1000 человек.</p> <p>Принимается, согласно дифференциации МО по ТПО (Приложение Е).</p>  |
| 33. | Городская больница | <p>Уровень обеспеченности, кол-во койко-мест на 1000 чел. старше 18 лет</p> | <p>Расчет по формулам:<br/> <math>ЧК=ЧКД/РК (1)</math>,<br/>         Где ЧК – общее число коек,<br/>         ЧКД – общее число койко-дней для населения Камчатского края,<br/>         РК - средняя занятость койки за год.<br/>         Средняя занятость койки за год по профилям медицинской помощи по Камчатскому краю использованы по данным Министерства здравоохранения Российской Федерации Департамент мониторинга, анализа и стратегического развития здравоохранения ФГБУ «Центральный научно-исследовательский институт организации и информатизации здравоохранения» (Коечный фонд (средняя занятость и средняя длительность пребывания на койке в году), Часть IV, п.4.1 РК=299 дня.<br/>         Наполняемость городской больницы определяется в соответствии с Приложением № 2 к приказу Министерства здравоохранения и социального развития Российской Федерации «Штатные нормативы многопрофильных больничных учреждений разного уровня и мощности»:</p> |

| 1 | 2 | 3 | 4   |
|---|---|---|---|
|   |   |   | Городская больница  |
|   |   |   | ЧКД <sub>рек</sub>  |
|   |   |   | Акушерство и гинекология  |
|   |   |   | 174.29  |
|   |   |   | Инфекционные болезни  |
|   |   |   | 43  |
|   |   |   | Кардиология   |
|   |   |   | 104   |
|   |   |   | Неврология  |
|   |   |   | 125.57  |
|   |   |   | Нефрология  |
|   |   |   | 8.6   |
|   |   |   | Офтальмология   |
|   |   |   | 30.9  |
|   |   |   | Ревматология  |
|   |   |   | 11.2  |
|   |   |   | Терапия   |
|   |   |   | 191.6   |
|   |   |   | Урология  |
|   |   |   | 41.5  |
|   |   |   | Хирургия  |
|   |   |   | 174.22  |
|   |   |   | Травматология и ортопедия   |
|   |   |   | 77.32   |
|   |   |   | Гематология   |
|   |   |   | 7.99  |
|   |   |   | Нейрохирургия   |
|   |   |   | 22.79   |
|   |   |   | Хирургия (комбустиология)   |
|   |   |   | 3.47  |
|   |   |   | Колопроктология   |
|   |   |   | 7.41  |
|   |   |   | Дерматовенерология  |
|   |   |   | 9.98  |
|   |   |   | Гастроэнтерология   |
|   |   |   | 17.23   |
|   |   |   | Эндокринология  |
|   |   |   | 17.63   |
|   |   |   | Оториноларингология   |
|   |   |   | 20.78   |
|   |   |   | Всего:  |
|   |   |   | 1089.48   |
|   |   |   | ЧКД <sub>рек</sub> – рекомендуемое число койко-дней всего по специализированной медицинской помощи на 1000 человек старше 18 лет, |

| 1                    | 2                          | 3   | 4   |                      |      |             |   |            |    |            |      |               |      |           |       |
|----------------------|----------------------------|---|---|----------------------|------|-------------|---|------------|----|------------|------|---------------|------|-----------|-------|
|                      |                            |   | <p>Согласно письму Министерства здравоохранения Российской Федерации от 24.12.2019 № 11-7/И/2-12330 «О направлении разъяснений по вопросам формирования и экономического обоснования территориальных программ государственных гарантий бесплатного оказания гражданам медицинской помощи», Приложение 11<br/> <math>ЧК=ЧКД/РК=1089,48/299=3,63</math> койко-мест на 1000 человек старше 18 лет</p> <p>Показатель транспортной доступности для городской местности установлен согласно п. 3 приказа Министерства здравоохранения Российской Федерации от 27.02.2016 № 132н «О Требованиях к размещению медицинских организаций государственной системы здравоохранения и муниципальной системы здравоохранения исходя из потребностей населения» с учетом особенностей расселения на территории региона</p>  |                      |      |             |   |            |    |            |      |               |      |           |       |
| 34.                  | Детская городская больница | <p>Уровень обеспеченности, кол-во койко-мест на 1000 чел. младше 18 лет</p> | <p>Расчет по формулам:<br/> <math>ЧК=ЧКД/РК(1)</math>,<br/>         Где ЧК – общее число коек,<br/>         ЧКД – общее число койко-дней для населения Камчатского края,<br/>         РК - средняя занятость койки за год.<br/>         Средняя занятость койки за год по профилям медицинской помощи по Камчатскому краю использованы по данным Министерства здравоохранения Российской Федерации Департамент мониторинга, анализа и стратегического развития здравоохранения ФГБУ «Центральный научно-исследовательский институт организации и информатизации здравоохранения» (Коечный фонд (средняя занятость и средняя длительность пребывания на койке в году), Часть IV, п.4.1 РК=299 дней.<br/>         Наполняемость детской городской больницы определяется в соответствии с Приложением № 2 к приказу Министерства здравоохранения и социального развития Российской Федерации «Штатные нормативы многопрофильных больничных учреждений разного уровня и мощности»:<br/>         Детская городская больница ЧКДрек</p> <table border="1" data-bbox="1234 1106 2132 1382"> <tbody> <tr> <td>Инфекционные болезни</td> <td>42.2</td> </tr> <tr> <td>Кардиология</td> <td>4</td> </tr> <tr> <td>Неврология</td> <td>16</td> </tr> <tr> <td>Нефрология</td> <td>4.97</td> </tr> <tr> <td>Офтальмология</td> <td>5.48</td> </tr> <tr> <td>Педиатрия</td> <td>74.82</td> </tr> </tbody> </table> | Инфекционные болезни | 42.2 | Кардиология | 4 | Неврология | 16 | Нефрология | 4.97 | Офтальмология | 5.48 | Педиатрия | 74.82 |
| Инфекционные болезни | 42.2                       |   |   |                      |      |             |   |            |    |            |      |               |      |           |       |
| Кардиология          | 4                          |   |   |                      |      |             |   |            |    |            |      |               |      |           |       |
| Неврология           | 16                         |   |   |                      |      |             |   |            |    |            |      |               |      |           |       |
| Нефрология           | 4.97                       |   |   |                      |      |             |   |            |    |            |      |               |      |           |       |
| Офтальмология        | 5.48                       |   |   |                      |      |             |   |            |    |            |      |               |      |           |       |
| Педиатрия            | 74.82                      |   |   |                      |      |             |   |            |    |            |      |               |      |           |       |

| 1                         | 2                 | 3  | 4  |              |     |          |      |          |       |                           |       |             |      |               |      |                           |      |                      |      |                    |      |                |      |                     |       |        |        |
|---------------------------|-------------------|--|--|--------------|-----|----------|------|----------|-------|---------------------------|-------|-------------|------|---------------|------|---------------------------|------|----------------------|------|--------------------|------|----------------|------|---------------------|-------|--------|--------|
|                           |                   |  | <table border="1"> <tr><td>Ревматология</td><td>1.9</td></tr> <tr><td>Урология</td><td>3.45</td></tr> <tr><td>Хирургия</td><td>19.36</td></tr> <tr><td>Травматология и ортопедия</td><td>12.59</td></tr> <tr><td>Гематология</td><td>2.41</td></tr> <tr><td>Нейрохирургия</td><td>3.11</td></tr> <tr><td>Хирургия (комбустиология)</td><td>1.26</td></tr> <tr><td>Токоральная хирургия</td><td>0.37</td></tr> <tr><td>Дерматовенерология</td><td>2.32</td></tr> <tr><td>Эндокринология</td><td>4.41</td></tr> <tr><td>Оториноларингология</td><td>10.38</td></tr> <tr><td>Всего:</td><td>209.03</td></tr> </table> <p>ЧКД<sub>рек</sub> – рекомендуемое число койко-дней всего по специализированной медицинской помощи на 1000 человек младше 18 лет,<br/> Согласно письму Министерства здравоохранения Российской Федерации от 24.12.2019 № 11-7/И/2-12330 «О направлении разъяснений по вопросам формирования и экономического обоснования территориальных программ государственных гарантий бесплатного оказания гражданам медицинской помощи», Приложение 11<br/> <math>ЧК = ЧКД / РК = 209,03 / 299 = 0,7</math> койко-мест на 1000 человек младше 18 лет.</p> <p>Показатель транспортной доступности для городской местности установлен согласно п. 3 приказа Министерства здравоохранения Российской Федерации от 27.02.2016 № 132н «О Требованиях к размещению медицинских организаций государственной системы здравоохранения и муниципальной системы здравоохранения исходя из потребностей населения» с учетом особенностей расселения на территории региона</p> | Ревматология | 1.9 | Урология | 3.45 | Хирургия | 19.36 | Травматология и ортопедия | 12.59 | Гематология | 2.41 | Нейрохирургия | 3.11 | Хирургия (комбустиология) | 1.26 | Токоральная хирургия | 0.37 | Дерматовенерология | 2.32 | Эндокринология | 4.41 | Оториноларингология | 10.38 | Всего: | 209.03 |
| Ревматология              | 1.9               |  |  |              |     |          |      |          |       |                           |       |             |      |               |      |                           |      |                      |      |                    |      |                |      |                     |       |        |        |
| Урология                  | 3.45              |  |  |              |     |          |      |          |       |                           |       |             |      |               |      |                           |      |                      |      |                    |      |                |      |                     |       |        |        |
| Хирургия                  | 19.36             |  |  |              |     |          |      |          |       |                           |       |             |      |               |      |                           |      |                      |      |                    |      |                |      |                     |       |        |        |
| Травматология и ортопедия | 12.59             |  |  |              |     |          |      |          |       |                           |       |             |      |               |      |                           |      |                      |      |                    |      |                |      |                     |       |        |        |
| Гематология               | 2.41              |  |  |              |     |          |      |          |       |                           |       |             |      |               |      |                           |      |                      |      |                    |      |                |      |                     |       |        |        |
| Нейрохирургия             | 3.11              |  |  |              |     |          |      |          |       |                           |       |             |      |               |      |                           |      |                      |      |                    |      |                |      |                     |       |        |        |
| Хирургия (комбустиология) | 1.26              |  |  |              |     |          |      |          |       |                           |       |             |      |               |      |                           |      |                      |      |                    |      |                |      |                     |       |        |        |
| Токоральная хирургия      | 0.37              |  |  |              |     |          |      |          |       |                           |       |             |      |               |      |                           |      |                      |      |                    |      |                |      |                     |       |        |        |
| Дерматовенерология        | 2.32              |  |  |              |     |          |      |          |       |                           |       |             |      |               |      |                           |      |                      |      |                    |      |                |      |                     |       |        |        |
| Эндокринология            | 4.41              |  |  |              |     |          |      |          |       |                           |       |             |      |               |      |                           |      |                      |      |                    |      |                |      |                     |       |        |        |
| Оториноларингология       | 10.38             |  |  |              |     |          |      |          |       |                           |       |             |      |               |      |                           |      |                      |      |                    |      |                |      |                     |       |        |        |
| Всего:                    | 209.03            |  |  |              |     |          |      |          |       |                           |       |             |      |               |      |                           |      |                      |      |                    |      |                |      |                     |       |        |        |
| 35.                       | Районная больница | Уровень обеспеченности, кол-во койко-мест на 1000 чел. | <p>Расчет по формулам:<br/> <math>ЧК = ЧКД / РК (1)</math>,<br/> Где ЧК – общее число коек,<br/> ЧКД – общее число койко-дней для населения Камчатского края,</p>  |              |     |          |      |          |       |                           |       |             |      |               |      |                           |      |                      |      |                    |      |                |      |                     |       |        |        |

| 1                         | 2                  | 3 | 4  |                   |                    |                          |       |                      |      |             |     |            |        |            |       |               |       |           |       |              |      |         |       |          |       |          |        |                           |       |                     |       |        |         |
|---------------------------|--------------------|---|--|-------------------|--------------------|--------------------------|-------|----------------------|------|-------------|-----|------------|--------|------------|-------|---------------|-------|-----------|-------|--------------|------|---------|-------|----------|-------|----------|--------|---------------------------|-------|---------------------|-------|--------|---------|
|                           |                    |   | <p>РК - средняя занятость койки за год.<br/>Средняя занятость койки за год по профилям медицинской помощи по Камчатскому краю использованы по данным Министерства здравоохранения Российской Федерации Департамент мониторинга, анализа и стратегического развития здравоохранения ФГБУ «Центральный научно-исследовательский институт организации и информатизации здравоохранения» (Коечный фонд (средняя занятость и средняя длительность пребывания на койке в году), Часть IV, п.4.1 РК=299 дней.<br/>Наполняемость районной больницы определяется в соответствии с приложением № 2 к приказу Министерства здравоохранения и социального развития Российской Федерации «Штатные нормативы многопрофильных больничных учреждений разного уровня и мощности»:</p> <table border="1" data-bbox="1234 608 2134 1305"> <thead> <tr> <th data-bbox="1234 608 1877 655">Районная больница</th> <th data-bbox="1877 608 2134 655">ЧКД<sub>рек</sub></th> </tr> </thead> <tbody> <tr> <td data-bbox="1234 655 1877 703">Акушерство и гинекология</td> <td data-bbox="1877 655 2134 703">175.1</td> </tr> <tr> <td data-bbox="1234 703 1877 751">Инфекционные болезни</td> <td data-bbox="1877 703 2134 751">85.2</td> </tr> <tr> <td data-bbox="1234 751 1877 799">Кардиология</td> <td data-bbox="1877 751 2134 799">108</td> </tr> <tr> <td data-bbox="1234 799 1877 847">Неврология</td> <td data-bbox="1877 799 2134 847">141.57</td> </tr> <tr> <td data-bbox="1234 847 1877 895">Нефрология</td> <td data-bbox="1877 847 2134 895">13.57</td> </tr> <tr> <td data-bbox="1234 895 1877 943">Офтальмология</td> <td data-bbox="1877 895 2134 943">36.38</td> </tr> <tr> <td data-bbox="1234 943 1877 991">Педиатрия</td> <td data-bbox="1877 943 2134 991">74.82</td> </tr> <tr> <td data-bbox="1234 991 1877 1038">Ревматология</td> <td data-bbox="1877 991 2134 1038">13.1</td> </tr> <tr> <td data-bbox="1234 1038 1877 1086">Терапия</td> <td data-bbox="1877 1038 2134 1086">191.6</td> </tr> <tr> <td data-bbox="1234 1086 1877 1134">Урология</td> <td data-bbox="1877 1086 2134 1134">44.95</td> </tr> <tr> <td data-bbox="1234 1134 1877 1182">Хирургия</td> <td data-bbox="1877 1134 2134 1182">193.58</td> </tr> <tr> <td data-bbox="1234 1182 1877 1230">Травматология и ортопедия</td> <td data-bbox="1877 1182 2134 1230">89.91</td> </tr> <tr> <td data-bbox="1234 1230 1877 1278">Оториноларингология</td> <td data-bbox="1877 1230 2134 1278">31.16</td> </tr> <tr> <td data-bbox="1234 1278 1877 1305">Всего:</td> <td data-bbox="1877 1278 2134 1305">1198.94</td> </tr> </tbody> </table> <p>ЧКД<sub>рек</sub> – рекомендуемое число койко-дней всего по специализированной медицинской помощи на 1000 человек,</p> | Районная больница | ЧКД <sub>рек</sub> | Акушерство и гинекология | 175.1 | Инфекционные болезни | 85.2 | Кардиология | 108 | Неврология | 141.57 | Нефрология | 13.57 | Офтальмология | 36.38 | Педиатрия | 74.82 | Ревматология | 13.1 | Терапия | 191.6 | Урология | 44.95 | Хирургия | 193.58 | Травматология и ортопедия | 89.91 | Оториноларингология | 31.16 | Всего: | 1198.94 |
| Районная больница         | ЧКД <sub>рек</sub> |   |  |                   |                    |                          |       |                      |      |             |     |            |        |            |       |               |       |           |       |              |      |         |       |          |       |          |        |                           |       |                     |       |        |         |
| Акушерство и гинекология  | 175.1              |   |  |                   |                    |                          |       |                      |      |             |     |            |        |            |       |               |       |           |       |              |      |         |       |          |       |          |        |                           |       |                     |       |        |         |
| Инфекционные болезни      | 85.2               |   |  |                   |                    |                          |       |                      |      |             |     |            |        |            |       |               |       |           |       |              |      |         |       |          |       |          |        |                           |       |                     |       |        |         |
| Кардиология               | 108                |   |  |                   |                    |                          |       |                      |      |             |     |            |        |            |       |               |       |           |       |              |      |         |       |          |       |          |        |                           |       |                     |       |        |         |
| Неврология                | 141.57             |   |  |                   |                    |                          |       |                      |      |             |     |            |        |            |       |               |       |           |       |              |      |         |       |          |       |          |        |                           |       |                     |       |        |         |
| Нефрология                | 13.57              |   |  |                   |                    |                          |       |                      |      |             |     |            |        |            |       |               |       |           |       |              |      |         |       |          |       |          |        |                           |       |                     |       |        |         |
| Офтальмология             | 36.38              |   |  |                   |                    |                          |       |                      |      |             |     |            |        |            |       |               |       |           |       |              |      |         |       |          |       |          |        |                           |       |                     |       |        |         |
| Педиатрия                 | 74.82              |   |  |                   |                    |                          |       |                      |      |             |     |            |        |            |       |               |       |           |       |              |      |         |       |          |       |          |        |                           |       |                     |       |        |         |
| Ревматология              | 13.1               |   |  |                   |                    |                          |       |                      |      |             |     |            |        |            |       |               |       |           |       |              |      |         |       |          |       |          |        |                           |       |                     |       |        |         |
| Терапия                   | 191.6              |   |  |                   |                    |                          |       |                      |      |             |     |            |        |            |       |               |       |           |       |              |      |         |       |          |       |          |        |                           |       |                     |       |        |         |
| Урология                  | 44.95              |   |  |                   |                    |                          |       |                      |      |             |     |            |        |            |       |               |       |           |       |              |      |         |       |          |       |          |        |                           |       |                     |       |        |         |
| Хирургия                  | 193.58             |   |  |                   |                    |                          |       |                      |      |             |     |            |        |            |       |               |       |           |       |              |      |         |       |          |       |          |        |                           |       |                     |       |        |         |
| Травматология и ортопедия | 89.91              |   |  |                   |                    |                          |       |                      |      |             |     |            |        |            |       |               |       |           |       |              |      |         |       |          |       |          |        |                           |       |                     |       |        |         |
| Оториноларингология       | 31.16              |   |  |                   |                    |                          |       |                      |      |             |     |            |        |            |       |               |       |           |       |              |      |         |       |          |       |          |        |                           |       |                     |       |        |         |
| Всего:                    | 1198.94            |   |  |                   |                    |                          |       |                      |      |             |     |            |        |            |       |               |       |           |       |              |      |         |       |          |       |          |        |                           |       |                     |       |        |         |

| 1   | 2                | 3   | 4  |
|-----|------------------|---|--|
|     |                  | <p>Транспортная доступность, мин.</p>                                       | <p>Согласно письму Министерства здравоохранения Российской Федерации от 24.12.2019 № 11-7/И/2-12330 «О направлении разъяснений по вопросам формирования и экономического обоснования территориальных программ государственных гарантий бесплатного оказания гражданам медицинской помощи», Приложение 11<br/> <math>ЧК=ЧКД/РК=1198,94 /299 = 4,0</math> койко-мест на 1000 человек.</p> <p>Показатель транспортной доступности для городской местности установлен согласно п. 3 приказа Министерства здравоохранения Российской Федерации от 27.02.2016 № 132н «О Требованиях к размещению медицинских организаций государственной системы здравоохранения и муниципальной системы здравоохранения исходя из потребностей населения» с учетом особенностей расселения на территории региона</p> <p>Показатель транспортной доступности для сельской местности установлен согласно дифференциации территории Камчатского края по ТПО (Приложение Е).</p>  |
| 36. | Краевая больница | <p>Уровень обеспеченности, кол-во койко-мест на 1000 чел. старше 18 лет</p> | <p>Расчет по формулам:<br/> <math>ЧК=ЧКД/РК</math> (1),<br/>         Где ЧК – общее число коек,<br/>         ЧКД – общее число койко-дней для населения Камчатского края,<br/>         РК - средняя занятость койки за год.</p> <p>Средняя занятость койки за год по профилям медицинской помощи по Камчатскому краю использованы по данным Министерства здравоохранения Российской Федерации Департамент мониторинга, анализа и стратегического развития здравоохранения ФГБУ «Центральный научно-исследовательский институт организации и информатизации здравоохранения» (Коечный фонд (средняя занятость и средняя длительность пребывания на койке в году), Часть IV, п.4.1 РК=299 дней.</p> <p><math>ЧКД^{вз}=(ЧКД_{рек}^{вз} \times N^{вз})/1000</math> (2),<br/>         Где <math>ЧКД_{рек}^{вз}</math> – рекомендуемое число койко-дней всего по специализированной медицинской помощи на 1000 человек старше 18 лет.</p> <p>Согласно письму Министерства здравоохранения Российской Федерации от 24.12.2019 № 11-7/И/2-12330 «О направлении разъяснений по вопросам формирования и экономического обоснования территориальных программ государственных гарантий бесплатного оказания гражданам медицинской помощи», Приложение 11, <math>ЧКД_{рек}^{вз}= 1885,1</math>.</p> <p><math>N^{вз}</math> – число людей старше 18 лет, проживающих в Камчатском крае (согласно Камчатстат, <math>N^{вз}=240377</math> чел.)</p> <p><math>ЧКД^{вз}=(1885,1 \times 240377)/1000 = 453134,6827</math>- общее число койко-дней для населения Камчатского края старше 18 лет.</p> |

| 1   | 2                        | 3  | 4  |
|-----|--------------------------|--|--|
|     |                          |  | <p>Подставляем результат, полученный по формуле (2) в (1):<br/> <math>ЧК^{вз} = ЧКД^{вз} / РК = 453134,6827 / 299 = 1516</math> коек на все население Камчатского края старше 18 лет.<br/>           В расчете на 1000 получаем:<br/> <math>ЧК^{вз} / N^{вз} \times 1000 = 1516 / 240377 \times 1000 = 6,31</math> койко-мест на 1000 человек старше 18 лет</p>  |
|     |                          | Транспортная доступность, мин.                                       | Не нормируется   |
| 37. | Детская краевая больница | Уровень обеспеченности, кол-во койко-мест на 1000 чел. младше 18 лет | <p>Расчет по формулам:<br/> <math>ЧК = ЧКД / РК</math> (1),<br/>           Где ЧК – общее число коек,<br/>           ЧКД – общее число койко-дней для населения Камчатского края,<br/>           РК - средняя занятость койки за год.<br/>           Средняя занятость койки за год по профилям медицинской помощи по Камчатскому краю использованы по данным Министерства здравоохранения Российской Федерации Департамент мониторинга, анализа и стратегического развития здравоохранения ФГБУ «Центральный научно-исследовательский институт организации и информатизации здравоохранения» (Коечный фонд (средняя занятость и средняя длительность пребывания на койке в году), Часть IV, п.4.1 РК=300 дней.<br/> <math>ЧКД^{дет} = (ЧКД_{рек}^{дет} \times N^{дет}) / 1000</math> (2),<br/>           Где <math>ЧКД_{рек}^{дет}</math> – рекомендуемое число койко-дней всего по специализированной медицинской помощи на 1000 человек младше 18 лет,<br/>           Согласно письму Министерства здравоохранения Российской Федерации от 24.12.2019 № 11-7/И/2-12330 «О направлении разъяснений по вопросам формирования и экономического обоснования территориальных программ государственных гарантий бесплатного оказания гражданам медицинской помощи», Приложение 11, <math>ЧКД_{рек}^{дет} = 309,58</math>.<br/> <math>N^{дет}</math> – число людей младше 18 лет, проживающих в Камчатском крае (согласно Камчатстат, <math>N^{дет} = 72327</math> чел.)<br/> <math>ЧКД^{дет} = (309,58 \times 72327) / 1000 = 22391</math> - общее число койко-дней для населения Камчатского края младше 18 лет.<br/>           Подставляем результат, полученный по формуле (2) в (1):<br/> <math>ЧК^{дет} = ЧКД^{дет} / РК = 22391 / 299 = 75</math> коек на все население Камчатского края младше 18 лет.</p> |

| 1   | 2  | 3   | 4   |
|-----|--|---|---|
|     |  |   | <p>В расчете на 1000 получаем:<br/> <math>ЧК_{\text{лет}}/N_{\text{лет}} \times 1000 = 75/72327 \times 1000 = 1</math> койко-мест на 1000 человек младше 18 лет</p>   |
|     |  | <p>Транспортная доступность, мин.</p>                                       | <p>Не нормируется</p>   |
| 38. | <p>Специализированные медицинские организации:</p> |   |   |
| 39. | <p>больница инфекционная</p>                       | <p>Уровень обеспеченности, кол-во койко-мест на 1000 чел. старше 18 лет</p> | <p>Расчет по формулам:<br/> <math>ЧК = ЧКД/РК</math> (1),<br/> Где ЧК – общее число коек,<br/> ЧКД – общее число койко-дней для населения Камчатского края,<br/> РК - средняя занятость койки за год.<br/> Средняя занятость койки за год по профилям медицинской помощи по Камчатскому краю использованы по данным Министерства здравоохранения Российской Федерации Департамент мониторинга, анализа и стратегического развития здравоохранения ФГБУ «Центральный научно-исследовательский институт организации и информатизации здравоохранения» (Коечный фонд (средняя занятость и средняя длительность пребывания на койке в году), Часть IV, п. 4.7 РК=309 дней для инфекционных отделений.<br/> <math>ЧКД^{вз} = (ЧКД_{\text{рек}}^{вз} \times N^{вз})/1000</math> (2),<br/> Где <math>ЧКД_{\text{рек}}^{вз}</math> – рекомендуемое число койко-дней по профилю «Инфекционные болезни» на 1000 человек старше 18 лет,<br/> Согласно письму Министерства здравоохранения Российской Федерации от 24.12.2019 № 11-7/И/2-12330 «О направлении разъяснений по вопросам формирования и экономического обоснования территориальных программ государственных гарантий бесплатного оказания гражданам медицинской помощи», Приложение 11, <math>ЧКД_{\text{рек}}^{вз} = 43</math>.<br/> <math>N^{вз}</math> – число людей старше 18 лет, проживающих в Камчатском крае (согласно Камчатстат, <math>N^{вз} = 240377</math> чел.)<br/> <math>ЧКД^{вз} = (43 \times 240377)/1000 = 10336,21</math> - общее число койко-дней для населения Камчатского края старше 18 лет.<br/> Подставляем результат, полученный по формуле (2) в (1):<br/> <math>ЧК^{вз} = ЧКД^{вз}/РК = 10336,21/309 = 33</math> койки на все население Камчатского края старше 18 лет.</p> |

| 1   | 2                                    | 3   | 4   |
|-----|--------------------------------------|---|---|
|     |                                      |   | <p>В расчете на 1000 получаем:<br/> <math>ЧК^{вз}/N^{вз} \times 1000 = 33/240377 \times 1000 = 0,14</math> койко-мест на 1000 человек старше 18 лет.</p>  |
|     |                                      | <p>Транспортная доступность, мин.</p>                                       | <p>Не нормируется</p>   |
| 40. | <p>больница инфекционная детская</p> | <p>Уровень обеспеченности, кол-во койко-мест на 1000 чел. младше 18 лет</p> | <p>Расчет по формулам:<br/> <math>ЧК = ЧКД/РК</math> (1),<br/> где ЧК – общее число коек,<br/> ЧКД – общее число койко-дней для населения Камчатского края,<br/> РК - средняя занятость койки за год.<br/> Средняя занятость койки за год по профилям медицинской помощи по Камчатскому краю использованы по данным Министерства здравоохранения Российской Федерации Департамент мониторинга, анализа и стратегического развития здравоохранения ФГБУ «Центральный научно-исследовательский институт организации и информатизации здравоохранения» (Коечный фонд (средняя занятость и средняя длительность пребывания на койке в году), Часть IV, п. 4.7 РК=309 дней для инфекционных отделений.<br/> <math>ЧКД^{дет} = (ЧКД_{рек}^{дет} \times N^{дет})/1000</math> (2),<br/> Где <math>ЧКД_{рек}^{дет}</math> – рекомендуемое число койко- дней по профилю «Инфекционные болезни» на 1000 чел. младше 18 лет,<br/> Согласно письму Министерства здравоохранения Российской Федерации от 24.12.2019 № 11-7/И/2-12330 «О направлении разъяснений по вопросам формирования и экономического обоснования территориальных программ государственных гарантий бесплатного оказания гражданам медицинской помощи», Приложение 11, <math>ЧКД_{рек}^{дет} = 42,2</math>.<br/> <math>N^{дет}</math> – число людей младше 18 лет, проживающих в Камчатском крае (согласно Камчатстат, <math>N^{дет} = 72327</math> чел.)<br/> <math>ЧКД^{дет} = (42,2 \times 72327)/1000 = 3052,2</math> - общее число койко-дней для населения Камчатского края младше 18 лет.<br/> Подставляем результат, полученный по формуле (2) в (1):<br/> <math>ЧК^{дет} = ЧКД^{дет}/РК = 3052,2/309 = 10</math> коек на все население Камчатского края младше 18 лет.<br/> В расчете на 1000 получаем:<br/> <math>ЧК^{дет}/N^{дет} \times 1000 = 10/72327 \times 1000 = 0,14</math> койко-мест на 1000 человек младше 18 лет.</p> |
|     |                                      | <p>Транспортная доступность, мин.</p>                                       | <p>Не нормируется</p>   |

| 1   | 2  | 3   | 4  |
|-----|--|---|--|
| 41. | Специализированные медицинские организации (диспансеры)  | Уровень обеспеченности, кол-во объектов на субъект Российской Федерации | Устанавливается Стратегией развития здравоохранения Камчатского края   |
|     |  | Транспортная доступность, мин.  | Не нормируется   |
| 42. | Станция скорой медицинской помощи/<br>Отделение скорой медицинской помощи                                      | Уровень обеспеченности, кол-во автомобилей на 1000 чел.                 | Согласно требованиям п. 8 приказа Министерства здравоохранения Российской Федерации от 20.04.2018 № 182 «Об утверждении методических рекомендаций о применении нормативов и норм ресурсной обеспеченности населения в сфере здравоохранения»   |
|     |  | Транспортная доступность, мин.  | Показатель установлен с учетом п. 4 приказа Министерства здравоохранения Российской Федерации от 27.02.2016 № 132н «О Требованиях к размещению медицинских организаций государственной системы здравоохранения и муниципальной системы здравоохранения исходя из потребностей населения» |
| 43. | Площадки санитарной авиации  | Уровень обеспеченности, Кол-во объектов на МО (ГО, МНО, г. п., с. п.)   | Показатель установлен с учетом приказа Министерства здравоохранения Российской Федерации от 27.02.2016 № 132н «О Требованиях к размещению медицинских организаций государственной системы здравоохранения и муниципальной системы здравоохранения исходя из потребностей населения»      |
|     |  | Уровень обеспеченности, Кол-во объектов на труднодоступный н. п.        |  |
|     |  | Транспортная доступность, мин.  |  |
| 44. | Медицинские организации переливания крови (центры переливания крови, станции переливания крови и их отделения) | Уровень обеспеченности, кол-во объектов на субъект Российской Федерации | Устанавливается Стратегией развития здравоохранения Камчатского края   |
|     |  | Транспортная доступность, мин.  | Не нормируется   |
| 45. | Аптеки, аптечные пункты  | Уровень обеспеченности, кол-во объектов аптечной сети                   | Показатель установлен согласно п. 2.4 «О принципах размещения фармацевтических (аптечных) организаций и нормативах развития сети аптек, обслуживающих население. Методические рекомендации для практических и научных работников № 97/111», утвержденных Минздравом России 16.10.1997    |
|     |  | Пешеходная доступность, м   | Устанавливается в соответствии с п. 10.4, табл. 10.1 СП 42.13330.2016 «Градостроительство. Планировка и застройка городских и сельских поселений. Актуализированная редакция СНиП 2.07.01-89»*   |

| 1   | 2   | 3   | 4   |
|-----|---|---|---|
| 46. | Медицинские организации<br>особого типа                               | Уровень<br>обеспеченности, кол-во объектов на субъект<br>Российской Федерации | Согласно требованиям приложения к приказу Министерства здравоохранения Российской Федерации от 27.02.2016 № 132н «О Требованиях к размещению медицинских организаций государственной системы здравоохранения и муниципальной системы здравоохранения исходя из потребностей населения» и Стратегии развития здравоохранения Камчатского края  |
|     |   | Транспортная доступность, мин.  | Не нормируется  |
| 47. | Объекты регионального значения в области физической культуры и спорта |   |   |
| 48. | Стадионы с трибунами на 1500<br>мест и более                          | Уровень обеспеченности,<br>на 100 тыс. чел.                                   | Устанавливается в соответствии с п.1 приказа Министерства спорта Российской Федерации от 19.08.2021 № 649 «О рекомендованных нормативах и нормах обеспеченности населения объектами спортивной инфраструктуры»  |
|     |   | Транспортная<br>доступность, мин  | Показатель транспортной доступности для городской местности установлен в соответствии с п. 3 приказа Министерства спорта Российской Федерации от 19.08.2021 № 649 «О рекомендованных нормативах и нормах обеспеченности населения объектами спортивной инфраструктуры»;<br>Показатель транспортной доступности для сельской местности установлен согласно дифференциации территории Камчатского края по ТПО (Приложение Е). |
| 49. | Спортивные залы   | Уровень обеспеченности,<br>Кол-во объектов на 10 000 чел.                     | Устанавливается в соответствии с п.1 приказа Министерства спорта Российской Федерации от 19.08.2021 № 649 «О рекомендованных нормативах и нормах обеспеченности населения объектами спортивной инфраструктуры» в расчете на 10 000 человек  |
|     |   | Пешеходная<br>доступность, м  | Устанавливается в соответствии с п. 3 приказа Министерства спорта Российской Федерации от 19.08.2021 № 649 «О рекомендованных нормативах и нормах обеспеченности населения объектами спортивной инфраструктуры»   |
| 50. | Крытые плавательные бассейны  | Уровень обеспеченности,<br>на 100 тыс. чел.                                   | Устанавливается в соответствии с п.1 приказа Министерства спорта Российской Федерации от 19.08.2021 № 649 «О рекомендованных нормативах и нормах обеспеченности населения объектами спортивной инфраструктуры»  |
|     |   | Транспортная<br>доступность, мин  | Показатель транспортной доступности для городской местности установлен в соответствии с п. 3 приказа Министерства спорта Российской Федерации от 19.08.2021 № 649 «О рекомендованных нормативах и нормах обеспеченности населения объектами спортивной инфраструктуры»;<br>Показатель транспортной доступности для сельской местности установлен согласно дифференциации территории Камчатского края по ТПО (Приложение Е). |
| 51. | Другие объекты, включая:  |   |   |
| 52. | Крытые спортивные объекты с<br>искусственным льдом                    | Уровень обеспеченности,<br>на 10 тыс. чел.                                    | Устанавливается в соответствии с п.1 приказа Министерства спорта Российской Федерации от 19.08.2021 № 649 «О рекомендованных нормативах и нормах  |

| 1   | 2  | 3   | 4  |
|-----|--|---|--|
|     |  | Транспортная доступность, мин   | обеспеченности населения объектами спортивной инфраструктуры»<br>Показатель транспортной доступности для городской местности установлен в соответствии с п. 3 приказа Министерства спорта Российской Федерации от 19.08.2021 № 649 «О рекомендованных нормативах и нормах обеспеченности населения объектами спортивной инфраструктуры»;<br>Показатель транспортной доступности для сельской местности установлен согласно дифференциации территории Камчатского края по ТПО (Приложение Е): |
| 53. | манежи, лыжные базы, биатлонные комплексы, сооружения для стрелковых видов спорта и т.д.           | Уровень обеспеченности, на 10 тыс. чел.                                 | Устанавливается в соответствии с п.1 приказа Министерства спорта Российской Федерации от 19.08.2021 № 649 «О рекомендованных нормативах и нормах обеспеченности населения объектами спортивной инфраструктуры»   |
|     |  | Транспортная доступность, мин   | Не нормируется   |
| 54. | Объекты региональных спортивных федераций  | Уровень обеспеченности, Кол-во объектов на субъект Российской Федерации | Устанавливается по согласованию с ИО Камчатского края (Министерство спорта Камчатского края) с учетом государственной программы Камчатского края «Развитие физической культуры и спорта в Камчатском крае»   |
|     |  | Транспортная доступность, мин   | Не нормируется   |
| 55. | Объекты регионального и межмуниципального значения в области энергетики (электро- и газоснабжение) |   |  |
| 56. | Газоснабжение  | Уровень обеспеченности, куб. м/год на 1 чел.                            | Устанавливается в соответствии с п.3.12 СП 42-101-2003 «Общие положения по проектированию и строительству газораспределительных систем из металлических и полиэтиленовых труб»   |
|     |  | Транспортная доступность, мин.  | Не нормируется   |
| 57. | Электроснабжение   | Уровень обеспеченности, кВт*ч/год на 1 чел.                             | Устанавливается в соответствии с СП 42.13330.2016 «Градостроительство. Планировка и застройка городских и сельских поселений. Актуализированная редакция СНиП 2.07.01-89*» (Приложение Л)  |
|     |  | Транспортная доступность, мин.  | Не нормируется   |
| 58. | Объекты регионального и межмуниципального значения в области культуры и искусства                  |   |  |
| 59. | Библиотеки   | Уровень обеспеченности, Кол-во объектов на расчетную единицу            | Устанавливается с учетом методических рекомендаций органам государственной власти субъектов Российской Федерации и органам местного самоуправления о применении нормативов и норм оптимального размещения организаций культуры и обеспеченности населения услугами организаций культуры, утвержденных распоряжением Министерства культуры Российской Федерации от 18.11.2025   |

| 1   | 2                      | 3  | 4  |
|-----|------------------------|--|--|
|     |                        |  | № Р-494 (таблица 1)  |
|     |                        | Транспортная доступность, мин.                               | Устанавливается с учетом методических рекомендаций органам государственной власти субъектов Российской Федерации и органам местного самоуправления о применении нормативов и норм оптимального размещения организаций культуры и обеспеченности населения услугами организаций культуры, утвержденных распоряжением Министерства культуры Российской Федерации от 18.11.2025 № Р-494 (таблица 1) |
| 60. | Музеи                  | Уровень обеспеченности, Кол-во объектов на расчетную единицу | Устанавливается с учетом методических рекомендаций органам государственной власти субъектов Российской Федерации и органам местного самоуправления о применении нормативов и норм оптимального размещения организаций культуры и обеспеченности населения услугами организаций культуры, утвержденных распоряжением Министерства культуры Российской Федерации от 18.11.2025 № Р-494 (таблица 2) |
|     |                        | Транспортная доступность, мин.                               | Устанавливается с учетом методических рекомендаций органам государственной власти субъектов Российской Федерации и органам местного самоуправления о применении нормативов и норм оптимального размещения организаций культуры и обеспеченности населения услугами организаций культуры, утвержденных распоряжением Министерства культуры Российской Федерации от 18.11.2025 № Р-494 (таблица 2) |
| 61. | Театр                  | Уровень обеспеченности, Кол-во объектов на расчетную единицу | Устанавливается с учетом методических рекомендаций органам государственной власти субъектов Российской Федерации и органам местного самоуправления о применении нормативов и норм оптимального размещения организаций культуры и обеспеченности населения услугами организаций культуры, утвержденных распоряжением Министерства культуры Российской Федерации от 18.11.2025 № Р-494 (таблица 3) |
|     |                        | Транспортная доступность, мин.                               | Устанавливается с учетом методических рекомендаций органам государственной власти субъектов Российской Федерации и органам местного самоуправления о применении нормативов и норм оптимального размещения организаций культуры и обеспеченности населения услугами организаций культуры, утвержденных распоряжением Министерства культуры Российской Федерации от 18.11.2025 № Р-494 (таблица 3) |
| 62. | Концертные организации | Уровень обеспеченности, Кол-во объектов на расчетную единицу | Устанавливается с учетом методических рекомендаций органам государственной власти субъектов Российской Федерации и органам местного самоуправления о применении нормативов и норм оптимального размещения организаций культуры и обеспеченности населения услугами организаций культуры, утвержденных распоряжением Министерства культуры Российской Федерации от 18.11.2025 № Р-494 (таблица 4) |

| 1   | 2   | 3  | 4  |
|-----|---|--|--|
|     |   | Транспортная доступность, мин.                               | Устанавливается с учетом методических рекомендаций органам государственной власти субъектов Российской Федерации и органам местного самоуправления о применении нормативов и норм оптимального размещения организаций культуры и обеспеченности населения услугами организаций культуры, утвержденных распоряжением Министерства культуры Российской Федерации от 18.11.2025 № Р-494 (таблица 4)   |
| 63. | Учреждения клубного типа  | Уровень обеспеченности, Кол-во объектов на расчетную единицу | Устанавливается с учетом методических рекомендаций органам государственной власти субъектов Российской Федерации и органам местного самоуправления о применении нормативов и норм оптимального размещения организаций культуры и обеспеченности населения услугами организаций культуры, утвержденных распоряжением Министерства культуры Российской Федерации от 18.11.2025 № Р-494(таблица 6)  |
|     |   | Транспортная доступность, мин.                               | Устанавливается с учетом методических рекомендаций органам государственной власти субъектов Российской Федерации и органам местного самоуправления о применении нормативов и норм оптимального размещения организаций культуры и обеспеченности населения услугами организаций культуры, утвержденных распоряжением Министерства культуры Российской Федерации от 18.11.2025 № Р-494(таблица 6)  |
| 64. | Объекты регионального значения в области социального обслуживания населения   |  |  |
| 65. | Объекты социального обслуживания населения  | Уровень обеспеченности                                       | Значения приняты в соответствии с методическими рекомендациями по расчету потребностей субъектов Российской Федерации в развитии сети организаций социального обслуживания, утвержденными приказом Министерства труда и социальной защиты Российской Федерации от 24.11.2014 № 934н, Приложением к приказу Министерства социального развития и труда Камчатского края от 14.08.2014 № 648-п «Об утверждении номенклатуры организаций социального обслуживания граждан в Камчатском крае»; Стратегией социально-экономического развития Камчатского края до 2035 года, утвержденной постановлением Правительства Камчатского края от 30.10.2023 № 541-П |
|     |   | Транспортная доступность, мин.                               | Не нормируется   |
| 66. | Объекты регионального и межмуниципального значения в области накопления, сбора, транспортирования, обработки, утилизации, обезвреживания и размещения ТКО |  |  |
| 67. | Объект размещения отходов   | Уровень обеспеченности, Кол-во отходов на чел./год           | Устанавливается в соответствии с Территориальной схемой обращения с отходами, в том числе с твердыми коммунальными отходами, в Камчатского крае, утвержденной приказом Министерства жилищно-коммунального хозяйства и энергетики Камчатского края от 05.10.2023 № 29-Н   |
|     |   | Транспортная доступность, мин.                               | Не нормируется   |

| 1   | 2  | 3   | 4  |
|-----|--|---|--|
| 68. | Объект по обработке, утилизации, обезвреживанию отходов  | Уровень обеспеченности,<br>Доля отходов, обязательная к обработке,<br>утилизации, обезвреживанию, % от<br>показателя накопления отходов | Устанавливается в соответствии с табл. 5-1 Территориальной схемы обращения с отходами, в том числе с твердыми коммунальными отходами, в Камчатского крае, утвержденной приказом Министерства жилищно-коммунального хозяйства и энергетики Камчатского края от 05.10.2023 № 29-Н  |
|     |  | Транспортная<br>доступность, мин.   | Не нормируется   |
| 69. | Объекты регионального и межмуниципального значения в области малого и среднего предпринимательства |   |  |
| 70. | Промышленный парк<br>Индустриальный парк и технопарк<br>Бизнес-инкубатор                           | Уровень обеспеченности<br>Кол-во объектов на макрорайон   | Устанавливается в соответствии с отраслевыми стратегиями развития Камчатского края   |
|     |  | Транспортная<br>доступность, мин.   | Не нормируется   |
| 71. | Объекты регионального и межмуниципального значения в области сельскохозяйственного производства    |   |  |
| 72. | Агропромышленный парк  | Уровень обеспеченности<br>Кол-во объектов на макрорайон   | Устанавливается в соответствии с отраслевыми стратегиями развития Камчатского края   |
|     |  | Транспортная<br>доступность, мин.   | Не нормируется   |
| 73. | Объектов регионального значения в области отдыха и туризма   |   |  |
| 74. | Детский оздоровительный лагерь   | Уровень обеспеченности,<br>Кол-во мест на 1000 чел.<br>в возрасте от 7 до 18 лет  | Устанавливается по формуле:<br>$X = \frac{N_{7-18} \times 0,2 \times 1000}{N_{\text{общ}}}$<br>где:<br>X – кол-во мест для населения в возрасте 7-18 лет на 1000 чел.;<br>N <sub>7-18</sub> – прогнозная численность людей 7-18 лет на расчетный период;<br>N <sub>общ</sub> – прогнозная численность населения Камчатского края на расчетный период;<br>0,2 – доля людей в возрасте 7-18 лет, посетившая детский оздоровительный лагерь |
|     |  | Транспортная<br>доступность, мин.   | Не нормируется   |
| 75. | Объект санаторно-курортного назначения   | Кол-во объектов на субъект Российской Федерации (Камчатский край)   | Устанавливается по согласованию с отраслевыми стратегиями развития Камчатского края  |
|     |  | Транспортная<br>доступность, мин.   | Не нормируется   |
| 76. | Гостиницы  | Уровень обеспеченности,<br>Кол-во объектов на административный  | Устанавливается по согласованию с отраслевыми стратегиями развития Камчатского края  |

| 1   | 2  | 3   | 4  |
|-----|--|---|--|
|     |  | центр муниципального образования  |  |
|     |  | Транспортная доступность, мин.  | Не нормируется   |
| 77. | Объекты регионального и межмуниципального значения в области организации деятельности многофункциональных центров предоставления государственных и муниципальных услуг (МФЦ) |   |  |
| 78. | Многофункциональный центр предоставления государственных и муниципальных услуг (МФЦ)   | Уровень обеспеченности,<br>Охват населения, %   | Устанавливается по согласованию с ведомственными ИО Камчатского края с учетом требований п. 2 <sup>1</sup> постановления Правительства Российской Федерации от 22.12.2012 № 1376 «Об утверждении Правил организации деятельности многофункциональных центров предоставления государственных и муниципальных услуг» |
|     |  | Транспортная доступность, мин.  | Устанавливается согласно п. 17 приложения № 4 приказа Министерства экономического развития Российской Федерации от 15.02.2021 № 71 «Об утверждении методических рекомендаций по подготовке нормативов градостроительного проектирования»   |
| 79. | Объекты регионального и межмуниципального значения в области обращения с животными, в том числе с животными без владельцев   |   |  |
| 80. | Ветеринарная станция   | Уровень обеспеченности,<br>Кол-во объектов на МО  | Устанавливается в соответствии с отраслевыми стратегиями развития Камчатского края   |
|     |  | Транспортная доступность, мин.  | Не нормируется   |
| 81. | Питомник животных, кинологовический центр  | Уровень обеспеченности,<br>Кол-во объектов на МО  | Устанавливается в соответствии с отраслевыми стратегиями развития Камчатского края   |
|     |  | Транспортная доступность, мин.  | Не нормируется   |
| 82. | Объекты регионального и межмуниципального значения в области организационного обеспечения деятельности мировых судей   |   |  |
| 83. | Объекты деятельности мировых судей   | Уровень обеспеченности,<br>Кол-во объектов на участок<br>(с численностью населения от 15 до 23 тыс. чел.) | Устанавливается в соответствии с п. 4 ст. 4 Федерального закона от 17.12.1998 № 188-ФЗ «О мировых судьях в Российской Федерации»   |
|     |  | Транспортная доступность, мин.  | Показатель транспортной доступности для городской местности установлен согласно п. 17 приложения № 4 приказа Министерства экономического развития Российской Федерации от 15.02.2021 № 71 «Об утверждении методических   |

| 1   | 2   | 3  | 4  |
|-----|---|--|--|
|     |   |  | рекомендаций по подготовке нормативов градостроительного проектирования»<br>Показатель транспортной доступности для сельской местности установлен согласно дифференциации территории Камчатского края по ТПО (Приложение Е)  |
| 84. | Объекты регионального значения в области организации деятельности органов, осуществляющих государственную регистрацию актов гражданского состояния (ЗАГС) |  |  |
| 85. | Отдел ЗАГС  | Уровень обеспеченности,<br>Кол-во объектов на МО   | Устанавливается по согласованию с ведомственным ИО Камчатского края  |
|     |   | Транспортная доступность, мин.                     | Показатель транспортной доступности для городской местности установлен согласно п. 17 Приложения № 4 приказа Министерства экономического развития Российской Федерации от 15.02.2021 № 71 «Об утверждении методических рекомендаций по подготовке нормативов градостроительного проектирования»<br>Показатель транспортной доступности для сельской местности установлен согласно дифференциации территории Камчатского края по ТПО (Приложение Е) |
| 86. | Объекты регионального значения в области связи и информатизации   |  |  |
| 87. | Объекты экстренной телефонной связи (общественные телефоны экстренной связи)  | Уровень обеспеченности,<br>Кол-во объектов на н.п. | Показатель установлен согласно п. 16 приложения № 4 приказа Министерства экономического развития Российской Федерации от 15.02.2021 № 71 «Об утверждении методических рекомендаций по подготовке нормативов градостроительного проектирования»   |
|     |   | Пешеходная доступность, мин.                       | Показатель пешеходной доступности установлен согласно п. 16 приложения № 4 приказа Министерства экономического развития Российской Федерации от 15.02.2021 № 71 «Об утверждении методических рекомендаций по подготовке нормативов градостроительного проектирования»  |

3. Материалы по обоснованию предельных значений расчетных показателей минимально допустимого уровня обеспеченности объектами местного значения Камчатского края и максимально допустимого уровня их территориальной доступности приведены в таблице 4.

Таблица 4

| № п/п | Наименование объекта/ресурса   | Наименование расчетного показателя                                       | Обоснование расчетного показателя  |
|-------|--|--|--|
| 1     | 2  | 3  | 4  |
| 1     | Объекты местного значения в области автомобильных дорог местного значения (в том числе создание и обеспечение функционирования парковок), дорожного сервиса, транспортного обслуживания (общественный транспорт) |  |  |
| 1.    | Автомобильные дороги местного значения   | Уровень обеспеченности, Плотность УДС, км/кв. км                         | Устанавливается по согласованию с ОМСУ   |
|       |  | Транспортная доступность, мин.   | Устанавливается по согласованию с ОМСУ   |
| 2.    | Транспортно-пересадочный узел  | Уровень обеспеченности, кол-во объектов на субъект Российской Федерации. | $N \times K_{СЭР} \times K_{агл}$ , где<br>N – показатель, в соответствии с п. 13 приложения № 4 приказа Министерства экономического развития Российской Федерации от 15.02.2021 № 71 «Об утверждении методических рекомендаций по подготовке нормативов градостроительного проектирования»<br>$K_{СЭР}$ – коэффициент, учитывающий СЭР МО (Приложение Ж);<br>$K_{агл}$ коэффициент, учитывающий вхождение МО в агломерацию. Расчетные показатели минимально допустимого уровня обеспеченности определены экспертным путем, на основании направлений, заданных документами стратегического и социально-экономического планирования области с учетом рекомендаций п. 13 приложения № 4 приказа Министерства экономического развития Российской Федерации от 15.02.2021 № 71 «Об утверждении методических рекомендаций по подготовке нормативов градостроительного проектирования» |
|       |  | Пешеходная доступность между объектами пересадки, м                      | Не нормируется   |
| 3.    | Велодорожки и велополосы   | Уровень обеспеченности, Доля от протяженности магистральных улиц, %      | Показатель установлен с учетом государственной программы Камчатского края «Развитие транспортной системы в Камчатском крае», утвержденной постановлением Правительства Камчатского края от 31.01.2024 № 25-П   |
|       |  | Транспортная доступность, мин.   | Устанавливается по согласованию с ОМСУ   |
|       |  | Пешеходная доступность, мин.   |  |

| 1  | 2   | 3  | 4   |
|----|---|--|---|
| 4. | Парковки (парковочные места) для жилой застройки <sup>2</sup> | Уровень обеспеченности, Кол-во парковочных мест на расчетную единицу $P^1$ кв. м жилых помещений | Показатель установлен с учетом Стратегии социально-экономического развития Камчатского края до 2035 года, утвержденной постановлением Правительства Камчатского края от 30.10.2023 № 541-П  |
|    |   | Пешеходная доступность, м  | Устанавливается в соответствии с п. 11.32 СП 42.13330.2016 «Градостроительство. Планировка и застройка городских и сельских поселений. Актуализированная редакция СНиП 2.07.01-89*»   |
| 5. | Парковки (парковочные места) для нежилой застройки            | Уровень обеспеченности, Кол-во парковочных мест на расчетную единицу                             | Устанавливается в соответствии с СП 42.13330.2016 «Градостроительство. Планировка и застройка городских и сельских поселений. Актуализированная редакция СНиП 2.07.01-89*» (приложение Ж) с учетом Методических рекомендаций по стимулированию использования электромобилей и гибридных автомобилей в субъектах Российской Федерации, утвержденных распоряжением Министерства транспорта Российской Федерации от 25.05.2022 № АК-131-р (таблица 1, п.5)   |
|    |   | Пешеходная доступность, м  | Устанавливается в соответствии с п. 11.36 СП 42.13330.2016 «Градостроительство. Планировка и застройка городских и сельских поселений. Актуализированная редакция СНиП 2.07.01-89*»   |
| 6. | Специализированные стоянки для туристического транспорта      | Уровень обеспеченности, Кол-во парковочных мест на расчетную единицу                             | Устанавливается, исходя из данных, что подвоз туристов к местам показа осуществляется как специализированным туристическим транспортом (автобусы) – 75 %, так и личным автотранспортом – 25% от общего числа посетителей. Расчетный показатель обеспеченности стоянками для автобусов принят на уровне 1 машино-место на 30 одновременных посетителей; расчетный показатель обеспеченности стоянками для личного автотранспорта принят на уровне 1 машино-место на 3 одновременных посетителей (по среднему количеству пассажиров в транспорте) |
|    |   | Пешеходная доступность, м  | Устанавливается в соответствии с СП 42.13330.2016 «Градостроительство. Планировка и застройка городских и сельских поселений. Актуализированная редакция СНиП 2.07.01-89*» (Примечание к Приложению Ж)  |
| 7. | Велопарковки  | Уровень обеспеченности, Кол-во парковочных мест на расчетную единицу                             | Устанавливается в правилах благоустройства территории муниципальных образований или иных стандартах и правилах, утверждаемых органом местного самоуправления  |
|    |   | Пешеходная доступность, м  | Устанавливается в правилах благоустройства территории муниципальных образований или иных стандартах и правилах, утверждаемых органом местного самоуправления  |
| 8. | Остановочный пункт  | Уровень обеспеченности, Частота размещения остановок общественного транспорта, м                 | Не нормируется  |
|    |   | Пешеходная доступность, мин.   | Устанавливается в соответствии с п. 11.24 СП 42.13330.2016 «Градостроительство. Планировка и застройка городских и сельских поселений. Актуализированная  |

| 1   | 2  | 3  | 4  |
|-----|--|--|--|
|     |  |  | редакция СНиП 2.07.01-89*»   |
| 9.  | Парковки для средства индивидуальной мобильности населения (СИМ) и велосипедов | Уровень обеспеченности, Кол-во парковочных мест на расчетную единицу           | Устанавливается в соответствии с СП 396.1325800.2018 «Свод правил. Улицы и дороги населенных пунктов. Правила градостроительного проектирования» (приложение Т)  |
|     |  | Пешеходная доступность, мин.   | Устанавливается в соответствии с СП 396.1325800.2018 «Свод правил. Улицы и дороги населенных пунктов. Правила градостроительного проектирования»   |
| 10. | Объекты местного значения в области образования                                |  |  |
| 11. | Дошкольная образовательная организация   | Уровень обеспеченности, Кол-во мест для детей в возрасте 0-3 года на 1000 чел. | <p>Устанавливается по формуле:</p> $X_{0-3} = \frac{N_{0-3} \times d \times 1000}{N_{\text{общ}}}, \text{ где:}$ <p>X – кол-во мест для населения в возрасте 0–3 лет на 1000 чел.;<br/> <math>N_{0-3}</math> – прогнозная численность людей 0–3 лет на расчетный период;<br/> <math>N_{\text{общ}}</math> – прогнозная численность населения муниципального образования на расчетный период;<br/> d – коэффициент, устанавливается ОМСУ в пределах от 0,1 до 0,5 для детей в возрасте 0-3 года</p> |
|     |  | Уровень обеспеченности, Кол-во мест для детей в возрасте 3-7 лет на 1000 чел.  | <p>Устанавливается по формуле:</p> $X_{3-7} = \frac{N_{3-7} \times d \times 1000}{N_{\text{общ}}}, \text{ где:}$ <p>X – кол-во мест для населения в возрасте 3–7 лет на 1000 чел.;<br/> <math>N_{3-7}</math> – прогнозная численность людей 3–7 лет на расчетный период;<br/> <math>N_{\text{общ}}</math> – прогнозная численность населения муниципального образования на расчетный период;<br/> d – коэффициент, устанавливается ОМСУ в пределах от 0,65 до 0,85 для детей 3–7 лет</p>           |
|     |  | Пешеходная доступность, м  | Устанавливается в соответствии с п. 10.4 табл. 10.1 СП 42.13330.2016 «Градостроительство. Планировка и застройка городских и сельских поселений. Актуализированная редакция СНиП 2.07.01-89*» с учетом природно-климатического фактора   |
| 12. | Общеобразовательная организация  | Уровень обеспеченности, Кол-во мест для детей в возрасте 7-15 лет на 1000 чел. | <p>Устанавливается по формуле:</p> $X_{7-15} = \frac{N_{7-15} \times 1 \times 1000}{N_{\text{общ}}}, \text{ где:}$ <p>X – кол-во мест для населения в возрасте 7–15 лет на 1000 чел.;<br/> <math>N_{7-15}</math> – прогнозная численность людей 7–15 лет на расчетный период;</p>  |

| 1   | 2   | 3   | 4  |
|-----|---|---|--|
|     |   |   | <p><math>N_{\text{общ}}</math> – прогнозная численность населения муниципального образования на расчетный период;<br/> <math>l</math> – доля людей в возрасте 7–15 лет, получающих начальное образование</p>   |
|     |   | <p>Уровень обеспеченности,<br/> Кол-во мест для детей в возрасте 16–17 лет на 1000 чел.</p> | <p>Устанавливается по формуле:</p> $X_{16-17} = \frac{N_{16-17} \times 0,5 \times 1000}{N_{\text{общ}}} \quad \text{где:}$ <p><math>X</math> – кол-во мест для населения в возрасте 16–17 лет на 1000 чел.;<br/> <math>N_{16-17}</math> – прогнозная численность людей 16–17 лет на расчетный период;<br/> <math>N_{\text{общ}}</math> – прогнозная численность населения муниципального образования на расчетный период;<br/> 0,5 – доля людей в возрасте 16–17 лет, получающих общее образование</p> |
|     |   | <p>Пешеходная доступность, м</p>  | <p>Устанавливается в соответствии с приложением к письму Минобрнауки России от 04.05.2016 № АК-950/02</p>  |
|     |   | <p>Транспортная доступность, мин.</p>   | <p>Устанавливается в соответствии с п. 10.5 табл. 10.2 СП 42.13330.2016 «Градостроительство. Планировка и застройка городских и сельских поселений. Актуализированная редакция СНиП 2.07.01-89*» с учетом природно-климатического фактора</p>  |
| 13. | <p>Организация дополнительного образования</p>                                    | <p>Уровень обеспеченности,<br/> Доля детей в возрасте от 5 до 18 лет, %</p>                 | <p>Устанавливается согласно государственной программе Камчатского края «Развитие образования в Камчатском крае», утвержденной постановлением Правительства Камчатского края от 29.12.2023 № 714-П</p>  |
|     |   | <p>Пешеходная доступность, м</p>  | <p>Устанавливается в соответствии с приложением к письму Минобрнауки России от 04.05.2016 № АК-950/02, из расчета средней скорости ребенка 3 км/ч с учетом природно-климатического фактора</p>   |
|     |   | <p>Транспортная доступность, мин.</p>   | <p>Устанавливается в соответствии с приложением к письму Минобрнауки России от 04.05.2016 № АК-950/02, в сельской местности показатель не нормируется</p>  |
| 14. | <p>Объекты местного значения в области физической культуры и массового спорта</p> |   |  |
| 15. | <p>Площадки для занятий физической культурой и массовым спортом</p>               | <p>Уровень обеспеченности,<br/> кв. м на 1 чел.</p>   | <p>Устанавливается в соответствии с п. 8.3 таблицы 8.1 СП 476.1325800.2020 «Свод правил. Территории городских и сельских поселений. Правила планировки, застройки и благоустройства жилых микрорайонов»</p>  |
|     |   | <p>Пешеходная доступность, м</p>  | <p>Устанавливается в соответствии с п. 10.4 таблицы 10.1 СП 42.13330.2016 «Градостроительство. Планировка и застройка городских и сельских поселений. Актуализированная редакция СНиП 2.07.01-89*» с учетом природно-климатического фактора</p>  |
| 16. | <p>Объекты местного значения в области энергетики (электро- и газоснабжение)</p>  |   |  |
| 17. | <p>Газоснабжение</p>  | <p>Уровень обеспеченности,</p>  | <p>Принимается равным значению расчетного показателя, установленного</p>   |

| 1   | 2   | 3   | 4   |
|-----|---|---|---|
|     |   | Куб. м/год на 1 чел.  | федеральными нормативными правовыми актами  |
|     |   | Транспортная доступность, мин.  | Не нормируется  |
|     |   | Пешеходная доступность, м   |   |
| 18. | Электроснабжение  | Уровень обеспеченности, кВт*ч/год на 1 чел  | Принимается равным значению расчетного показателя, установленного федеральными нормативными правовыми актами                |
|     |   | Транспортная доступность, мин.  | Не нормируется  |
|     |   | Пешеходная доступность, м   |   |
| 19. | Объекты местного значения в области тепло- и водоснабжения, водоотведения |   |   |
| 20. | Теплоснабжение  | Уровень обеспеченности, Вт/кв. м на 1 чел.  | Принимается равным значению расчетного показателя, установленного федеральными нормативными правовыми актами)               |
|     |   | Транспортная доступность, мин.  | Не нормируется  |
|     |   | Пешеходная доступность, м   |   |
| 21. | Водоснабжение   | Уровень обеспеченности, Расход воды на хозяйственно-питьевые нужды, куб. м/сут. на 1 чел. | Принимается равным значению расчетного показателя, установленного федеральными нормативными правовыми актами                |
|     |   | Уровень обеспеченности, Расход горячей воды, л/сут. на 1 чел.                             | Принимается равным значению расчетного показателя, установленного федеральными нормативными правовыми актами                |
|     |   | Транспортная доступность, мин.  | Не нормируется  |
|     |   | Пешеходная доступность, м   |   |
| 22. | Водоотведение   | Уровень обеспеченности, Отвод хозяйственно-бытовых стоков, куб. м/сут. на 1 чел.          | Принимается равным значению расчетного показателя, установленного федеральными нормативными правовыми актами                |
|     |   | Уровень обеспеченности, Объем поверхностных вод, куб. м/сут. с 1 га территории            | Принимается равным значению расчетного показателя, установленного федеральными нормативными правовыми актами                |
|     |   | Транспортная доступность, мин.  | Не нормируется  |
|     |   | Пешеходная доступность, м   |   |
| 23. | Объекты местного значения в области благоустройства территории            |   |   |
| 24. | Озелененные территории общего пользования (в т.ч. общегородские           | Уровень обеспеченности, кв. м на 1 чел.   | Устанавливается в соответствии с п. 9.8, табл. 9.2 СП 42.13330.2016 «Градостроительство. Планировка и застройка городских и |

| 1   | 2  | 3  | 4  |
|-----|--|--|--|
|     | и в жилых районах, кроме придомовых озелененных территорий)                                |  | сельских поселений. Актуализированная редакция СНиП 2.07.01-89*)»  |
|     |  | Транспортная доступность, мин.                               | Устанавливается в соответствии с п. 9.4 СП 42.13330.2016 «Градостроительство. Планировка и застройка городских и сельских поселений. Актуализированная редакция СНиП 2.07.01-89*)»   |
|     |  | Пешеходная доступность, м                                    | Устанавливается в соответствии с п. 7.6 СП 476.1325800.2020 «Свод правил. Территории городских и сельских поселений. Правила планировки, застройки и благоустройства жилых микрорайонов»   |
| 25. | Площадки различного функционального назначения, необходимые для реализаций полномочий ОМСУ | Уровень обеспеченности, кв. м на 1 чел.                      | Устанавливается в соответствии с п. 8.3, 8.16, 8.18 таблицей 8.1 СП 476.1325800.2020 «Свод правил. Территории городских и сельских поселений. Правила планировки, застройки и благоустройства жилых микрорайонов»  |
|     |  | Пешеходная доступность, м                                    | Не нормируется   |
| 26. | Объекты местного значения в области отдыха и обустройства мест массового отдыха населения  |  |  |
| 27. | Общественная уборная в местах массового пребывания людей                                   | Уровень обеспеченности, Кол-во мест на 500 посетителей       | Устанавливается в правилах благоустройства территории муниципальных образований или иных стандартах и правилах, утверждаемых органом местного самоуправления, в соответствии с п. 44 СанПиН 2.1.3684-21  |
|     |  | Пешеходная доступность, м                                    | Устанавливается в соответствии с п. 9 приложения № 4 приказа Министерства экономического развития Российской Федерации от 15.02.2021 № 71 «Об утверждении методических рекомендаций по подготовке нормативов градостроительного проектирования»  |
| 28. | Объекты местного значения в области культуры и искусства                                   |  |  |
| 29. | Библиотеки   | Уровень обеспеченности, Кол-во объектов на расчетную единицу | Устанавливается с учетом методических рекомендаций органам государственной власти субъектов Российской Федерации и органам местного самоуправления о применении нормативов и норм оптимального размещения организаций культуры и обеспеченности населения услугами организаций культуры, утвержденных распоряжением Министерства культуры Российской Федерации от 18.11.2025 № Р-494 (таблица 1) |
|     |  | Транспортная доступность, мин.                               | Устанавливается с учетом методических рекомендаций органам государственной власти субъектов Российской Федерации и органам местного самоуправления о применении нормативов и норм оптимального размещения организаций культуры и обеспеченности населения услугами организаций культуры, утвержденных распоряжением Министерства культуры Российской Федерации от 18.11.2025 № Р-494 (таблица 1) |
|     |  | Пешеходная доступность, мин.                                 |  |
| 30. | Учреждения клубного типа   | Уровень обеспеченности, Кол-во объектов на расчетную единицу | Устанавливается с учетом методических рекомендаций органам государственной власти субъектов Российской Федерации и органам местного самоуправления о   |

| 1   | 2   | 3   | 4   |
|-----|---|---|---|
|     |   |   | применении нормативов и норм оптимального размещения организаций культуры и обеспеченности населения услугами организаций культуры, утвержденных распоряжением Министерства культуры Российской Федерации от 218.11.2025 № Р-494 (таблица 6)  |
|     |   | Транспортная доступность, мин.  | Устанавливается с учетом методических рекомендаций органам государственной власти субъектов Российской Федерации и органам местного самоуправления о применении нормативов и норм оптимального размещения организаций культуры и обеспеченности населения услугами организаций культуры, утвержденных распоряжением Министерства культуры Российской Федерации от 218.11.2025 № Р-494 (таблица 6) |
|     |   | Пешеходная доступность, мин.  | Устанавливается с учетом методических рекомендаций органам государственной власти субъектов Российской Федерации и органам местного самоуправления о применении нормативов и норм оптимального размещения организаций культуры и обеспеченности населения услугами организаций культуры, утвержденных распоряжением Министерства культуры Российской Федерации от 218.11.2025 № Р-494 (таблица 6) |
| 31. | Объекты местного значения в области создания условий для развития местного традиционного народного художественного творчества |   |   |
| 32. | Центр развития местного традиционного народного творчества  | Уровень обеспеченности, Кол-во объектов, ед.  | Устанавливается по согласованию с ОМСУ  |
|     |   | Транспортная доступность, мин   | Устанавливается по согласованию с ОМСУ  |
|     |   | Пешеходная доступность, м   |   |
| 33. | Объекты местного значения в области содержания мест захоронения, организации ритуальных услуг                                 |   |   |
| 34. | Кладбище традиционного и смешанного захоронения   | Уровень обеспеченности, га на 1000 чел.   | Устанавливается в соответствии с СП 42.13330.2016 «Градостроительство. Планировка и застройка городских и сельских поселений. Актуализированная редакция СНиП 2.07.01-89*» (Приложение Д)   |
|     |   | Транспортная доступность, мин.  | Не нормируется  |
|     |   | Пешеходная доступность, м   |   |
| 35. | Крематорий  | Уровень обеспеченности, Кол-во объектов на административный центр субъекта Российской Федерации | Устанавливается исходя из существующей системы расселения на территории Камчатского края с учетом обеспечения жителей Камчатского края организацией ритуальных услуг  |
|     |   | Транспортная доступность, мин.  | Не нормируется  |
| 36. | Объекты местного значения в области комплексного развития территорий  |   |   |
| 37. |   |   | Положения раздела установлены по согласованию с Министерством строительства и жилищной политики Камчатского края с учетом реализации Стратегии социально-экономического развития Камчатского края до 2035 года, утвержденной постановлением Правительства Камчатского края от 30.10.2023 № 541-П  |

Приложение А  
к материалам по обоснованию  
Региональных нормативов  
градостроительного проектирования  
Камчатского края

Перечень

нормативных законодательных актов, документов в области технического нормирования, методических рекомендаций, которые использовались при подготовке региональных нормативов градостроительного проектирования Камчатского края

Федеральное законодательство:

1. Градостроительный Кодекс Российской Федерации.
2. Федеральный закон от 06.10.2003 № 131-ФЗ «Об общих принципах организации местного самоуправления в Российской Федерации».
3. Федеральный закон от 22.07.2008 № 123-ФЗ «Технический регламент о требованиях пожарной безопасности».
4. Федеральный закон от 30.12.2009 № 384-ФЗ «Технический регламент о безопасности зданий и сооружений».
5. Федеральный закон от 17.12.1998 № 188-ФЗ «О мировых судьях в Российской Федерации».
6. Приказ Минстроя России от 23.04.2025 № 250/пр «О расчетных показателях, не указанных в частях 1, 3 и 4 статьи 29.2 Градостроительного кодекса Российской Федерации и подлежащих установлению в региональных нормативах градостроительного проектирования».
7. Постановление Правительства Российской Федерации от 22.12.2012 № 1376 «Об утверждении Правил организации деятельности многофункциональных центров предоставления государственных и муниципальных услуг».
8. Постановление Правительства Российской Федерации от 29.11.1999 № 1309 «О порядке создания убежищ и иных объектов гражданской обороны».
9. Постановлением Правительства Российской Федерации от 01.10.2020 № 1586 «Об утверждении Правил перевозок пассажиров и багажа автомобильным транспортом и городским наземным электрическим транспортом».
10. Постановление Правительства Российской Федерации от 10.09.2019 № 1180 «Об утверждении методических указаний по осуществлению деятельности по обращению с животными без владельцев».
11. Приказ Министерства экономического развития Российской Федерации от 15.02.2021 № 71 «Об утверждении методических рекомендаций по подготовке нормативов градостроительного проектирования».
12. Приказ Министерства труда и социальной защиты Российской Федерации от 24.11.2014 № 934н «Об утверждении методических рекомендаций

по расчету потребностей субъектов Российской Федерации в развитии сети организаций социального обслуживания».

13. Приказ Министерства труда и социальной защиты Российской Федерации от 05.05.2016 № 219 «Об утверждении методических рекомендаций по развитию сети организаций социального обслуживания в субъектах Российской Федерации и обеспеченности социальным обслуживанием получателей социальных услуг, в том числе в сельской местности».

14. Приказ Министерства здравоохранения Российской Федерации от 27.02.2016 № 132н «О Требованиях к размещению медицинских организаций государственной системы здравоохранения и муниципальной системы здравоохранения исходя из потребностей населения».

15. Приказ Министерства здравоохранения Российской Федерации от 20.04.2018 № 182 «Об утверждении методических рекомендаций о применении нормативов и норм ресурсной обеспеченности населения в сфере здравоохранения».

16. Приказ Министерства здравоохранения Российской Федерации от 14.04.2025 № 202н «Об утверждении положения об организации оказания первичной медико-санитарной помощи взрослому населению».

17. Приказ Федерального агентства по делам молодежи от 13.05.2016 № 167 «Об утверждении Методических рекомендаций по организации работы органов исполнительной власти субъектов Российской Федерации и местного самоуправления, реализующих государственную молодежную политику».

18. Методические рекомендации органам государственной власти субъектов Российской Федерации и органам местного самоуправления о применении нормативов и норм оптимального размещения организаций культуры и обеспеченности населения услугами организаций культуры, утвержденных распоряжением Министерства культуры Российской Федерации от 18.11.2025 № Р-494.

19. Письмо Министерства образования и науки России от 04.05.2016 № АК-950/02 «О методических рекомендациях».

20. Приказ Министерства спорта Российской Федерации от 19.08.2021 № 649 «О рекомендованных нормативах и нормах обеспеченности населения объектами спортивной инфраструктуры».

21. Распоряжение Министерства транспорта Российской Федерации от 25.05.2022 № АК-131-р «Об утверждении методических рекомендаций по стимулированию использования электромобилей и гибридных автомобилей в субъектах Российской Федерации».

Региональное законодательство:

22. Закон Камчатского края от 14.11.2012 № 160 «О регулировании отдельных вопросов градостроительной деятельности в Камчатском крае».

23. Закон Камчатского края от 29.12.2014 № 564 «Об особо охраняемых природных территориях в Камчатском крае».

24. Стратегия социально-экономического развития Камчатского края до 2035 года, утвержденная постановлением Правительства Камчатского края от

30.10.2023 № 541-П.

25. Приказ Министерства культуры Камчатского края от 10.10.2017 № 231 «Об утверждении Методических рекомендаций по развитию сети организаций культуры Камчатского края и обеспеченности населения услугами организаций культуры в Камчатском крае».

26. Государственная программа Камчатского края «Развитие образования в Камчатском крае», утвержденная постановлением Правительства Камчатского края от 29.12.2023 № 714-П.

27. Государственная программа Камчатского края «Развитие транспортной системы в Камчатском крае», утвержденная постановлением Правительства Камчатского края от 31.01.2024 № 25-П.

28. Государственная программа Камчатского края «Энергоэффективность, развитие энергетики и коммунального хозяйства, обеспечение жителей населенных пунктов Камчатского края коммунальными услугами», утвержденная постановлением Правительства Камчатского края от 23.01.2024 № 17-П.

29. Государственная программа Камчатского края «Развитие здравоохранения Камчатского края», утвержденная постановлением Правительства Камчатского края от 22.01.2024 № 15-П.

30. Региональная программа Камчатского края «Развитие детско-юношеского спорта в Камчатском крае до 2030 года», утвержденная распоряжением Правительства Камчатского края от 28.04.2022 № 258-РП.

31. Государственная программа Камчатского края «Развитие физической культуры и спорта в Камчатском крае», утвержденная постановлением Правительства Камчатского края от 27.12.2023 № 695-П.

32. Территориальная схема обращения с отходами, в том числе с твердыми коммунальными отходами, в Камчатского крае, утвержденной приказом Министерства жилищно-коммунального хозяйства и энергетики Камчатского края от 05.10.2023 № 29-Н.

33. Методические рекомендации по расчету потребности субъектов Российской Федерации в развитии сети организаций социального обслуживания», утвержденные приказом Министерства труда и социальной защиты Российской Федерации от 24.11.2014 № 934н.

34. Приказ Министерства социального развития и труда Камчатского края от 14.08.2014 № 648-п «Об утверждении номенклатуры организаций социального обслуживания граждан в Камчатском крае».

35. Методические рекомендации для практических и научных работников от 16.10.1997 № 97/111 «О принципах размещения фармацевтических (аптечных) организаций и нормативах развития сети аптек, обслуживающих население».

Своды правил, ГОСТы, санитарные и санитарно-эпидемиологические правила и нормы:

36. СП 42.13330.2016 «Градостроительство. Планировка и застройка городских и сельских поселений. Актуализированная редакция СНиП 2.07.01-89\*».

37. СП 14.13330.2018. «Свод правил. Строительство в сейсмических районах. Актуализированная редакция СНиП II-7-81\*».

38. СП 2.5.3650-20 «Санитарно-эпидемиологические требования к отдельным видам транспорта и объектам транспортной инфраструктуры» (постановление главного государственного санитарного врача Российской Федерации от 16.10.2020 № 30).

39. СанПиН 2.1.3684-21 «Санитарно-эпидемиологические требования к содержанию территорий городских и сельских поселений, к водным объектам, питьевой воде и питьевому водоснабжению, атмосферному воздуху, почвам, жилым помещениям, эксплуатации производственных, общественных помещений, организации и проведению санитарно-противоэпидемических (профилактических) мероприятий» (постановление главного государственного санитарного врача Российской Федерации от 28.01.2021 № 3).

40. СП 131.13330.2025 «СНиП 23-01-99\* Строительная климатология».

41. СП 476.1325800.2020 «Свод правил. Территории городских и сельских поселений. Правила планировки, застройки и благоустройства жилых микрорайонов».

42. СП 475.1325800.2020 «Свод правил. Парки. Правила градостроительного проектирования и благоустройства».

43. СП 396.1325800.2018 «Свод правил. Улицы и дороги населенных пунктов. Правила градостроительного проектирования».

44. СП 320.1325800.2017 «Свод правил. Полигоны для твердых коммунальных отходов. Проектирование, эксплуатация и рекультивация».

45. СП 380.1325800.2018 «Свод правил. Здания пожарных депо. Правила проектирования».

46. СП 11.13130.2009 «Свод правил. Места дислокации подразделений пожарной охраны. Порядок и методика определения».

47. СП 88.13330.2022 «СНиП II-11-77\* Защитные сооружения гражданской обороны».

48. СП 42-101-2003 «Общие положения по проектированию и строительству газораспределительных систем из металлических и полиэтиленовых труб».

49. СП 31.13330.2021 «СНиП 2.04.02-84\* Водоснабжение. Наружные сети и сооружения».

50. СП 8.13130 «Системы противопожарной защиты. Наружное противопожарное водоснабжение. Требования пожарной безопасности».

51. СП 118.13330.2022 «СНиП 31-06-2009 Общественные здания и сооружения».